

CERCETĂRILE ARHEOLOGICE DE LA SUCEAGU (JUD. CLU). SĂPĂTURILE DIN 1991

I. Așezarea neolitică

În cursul anului 1991 s-au efectuat cercetări de suprafață și săpături arheologice de salvare pe teritoriul localității Suceagu, în punctele „Pasaj denivelat” DN 1 F km. 11 + 110 și „Oradba”. Aici au fost semnalate, încă din perioada interbelică, materiale arheologice de factură preistorică¹. În urma cercetărilor de suprafață, atât în zona afectată de lucrările DRDP cât și în afara acesteia, s-au descoperit vestigii preistorice, răspândite pe o vastă suprafață (pl. I). Astfel, pe terasele colinei „Orat”, situate la 300 m de cantonul CFR Suceagu, au fost descoperite (pl. I) urmele a două locuințe (?) neolitice, cu un bogat material arheologic, constând din fragmente ceramice, unelte de piatră și chirpici. Cercetările arheologice efectuate în punctul „Oradba”, care au drept scop cercetarea așezării romane și postromane², au relevat, de asemenea, urme de locuire preistorică, reprezentate prin fragmente ceramice neolitice.

În vederea salvării vestigiilor istorice din zona „Pasaj denivelat” s-au trasat trei secțiuni: S A (5 × 1,5 m); S B (5 × 1,5 m); S C (5 × 1,5 m), pe partea stângă a șoselei, imediat după trecerea peste calea ferată.

Stratigrafia se prezintă astfel (pl. II):

1. 0—0,35 m humus actual, negru-brun, cu câteva fragmente ceramice în partea inferioară a stratului;
2. 0,35—0,60 m strat negru cu ceramică și chirpici;
3. 0,60—0,80 m strat galben steril.

Partea superioară a stratului neolitic a fost deranjată de lucrările agricole, surprinzându-se doar un singur complex în secțiunea S C (pl. II). Acesta constă dintr-o groapă, cu dimensiunile aproximative de 1,30 × 1,40 m, fiind surprinsă parțial în secțiune. În interiorul gropii s-au descoperit două fragmente ceramice, urme de cărbune și trei unelte de silex (pl. IV/14—16).

Ceramica aparține celor două categorii principale: de uz comun și fină. Cea de uz comun este realizată dintr-o pastă comună din lut, nisip cu bobul mare, mică și măr. Culorile predominante sunt cărămiziu, brun și negru. Tipologic, întâlnim, în primul rând, oale de dimensiuni mijlocii, cu marginea lătită spre exterior. Fundul acestor recipiente este drept, uneori ușor profilat (pl. III/1, 6, 7).

Ceramica fină domină cantitativ și are în pastă nisip fin, pietricele, paiete de mică și măr. Pereții recipientelor sunt subțiri, atent neteziți și

¹ RepCluj, p. 375—376.

² S. Coeș, A. Paki, *ActaMN*, 26—30. I/2, 1989—1993. p. 477—494; C. Opreanu, *Eph*emNap*, II, 1992, p. 159—168.

uneori lustruiți metalic. Culorile predominante sunt gălbui-cărămiziu, negru și brun. Formele întâlnite sunt: străchinile bitronconice (pl. IV/4, 8), străchini semisferice (pl. IV/7), vase cu profilul în „S“ (pl. III/2, 3), cupe cu picior (pl. IV/1, 3). Torțile sunt tubulare (pl. III/5, 8; IV/6) și în bandă (pl. III/5). Ca motive ornamentale întâlnim doar șiruri mici, proeminente conice, plasate pe marginea vaselor (pl. IV/2) sau pe corpul acestora (pl. IV/7, 10). Menționăm și prezența unei greutateți pentru războiul de țesut, păstrată fragmentar (pl. IV/9) și câteva piese litice între care se remarcă lamele, lucrate în tehnica cioplirii bifaciale (pl. III/12, 14, 17). Cu toate dimensiunile reduse ale sondajului³, putem aprecia, pe baza răspândirii ceramicii la suprafața solului și a situației stratigrafice, că ne aflăm în fața unei așezări de scurtă durată ce aparține epocii neolitice. Întinderea sitului, după criteriile de mai sus, este greu de evaluat. Pentru încadrarea cultural-cronologică credem că există argumente ce permit o atribuire a grupului cultural Iclod, probabil, faza II⁴.

SORIN COCIȘ — CORIOLAN OPREANU

RECHERCHES ARCHÉOLOGIQUES À SUCEAGU (DEP. DE CLUJ).
LES FOUILLES DE 1991

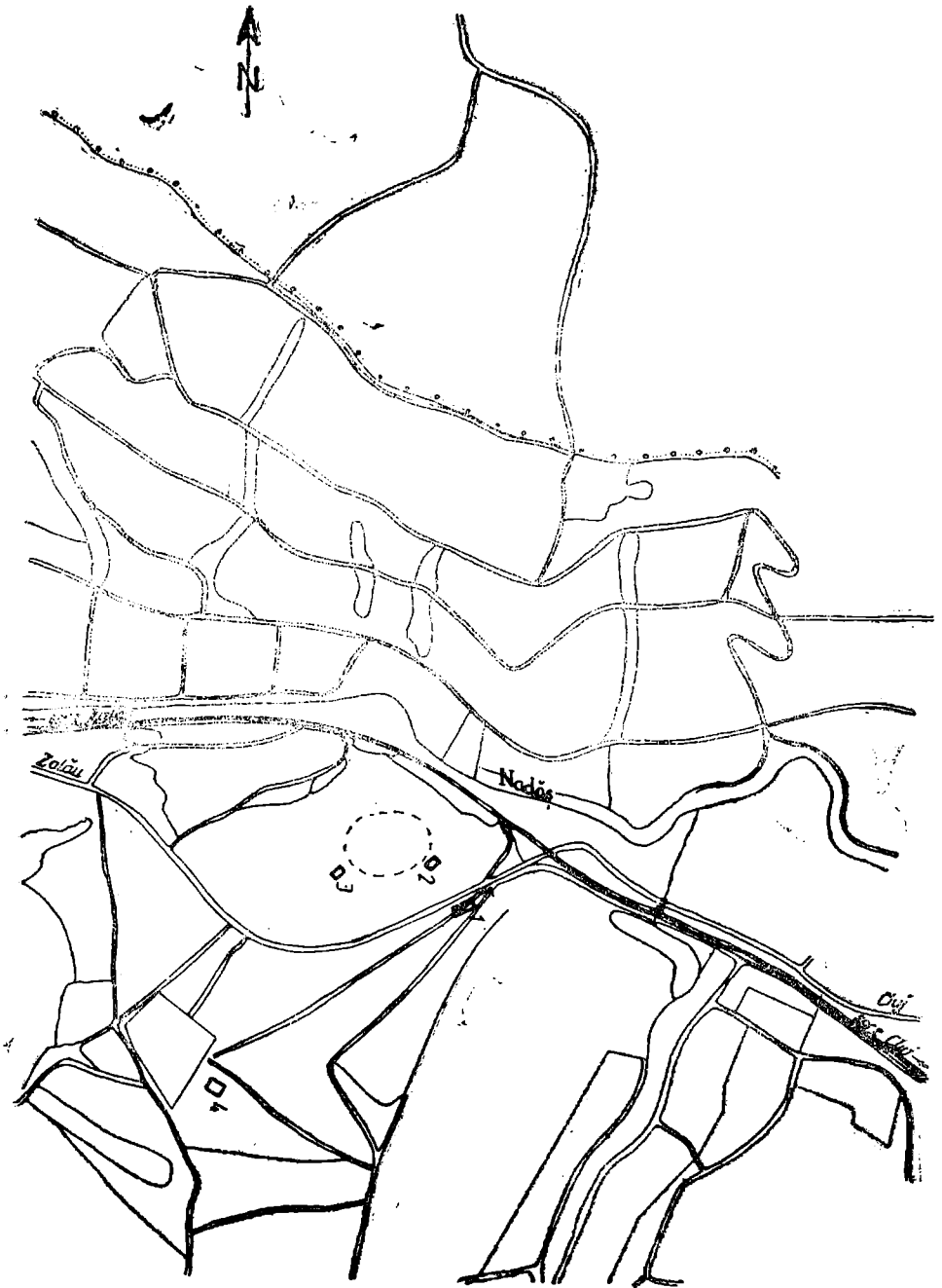
(Résumé)

I. *L'établissement néolithique.*

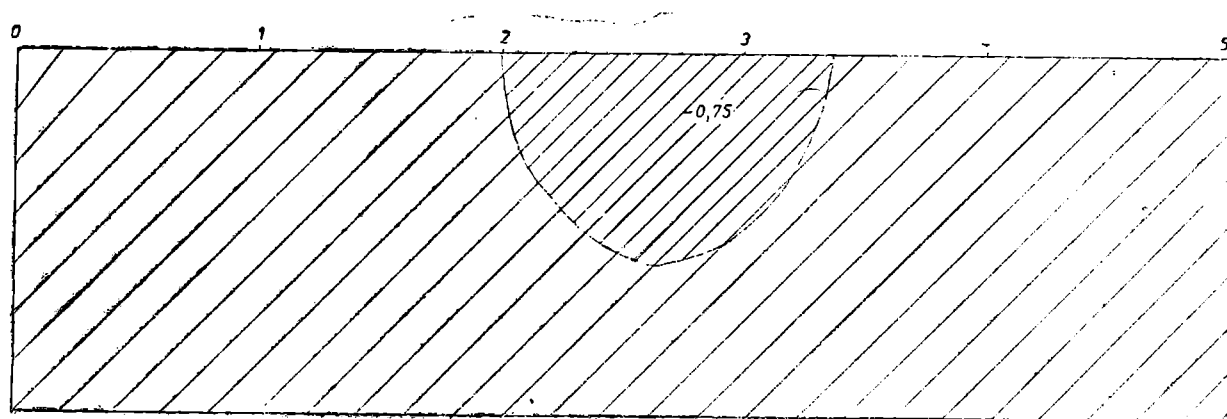
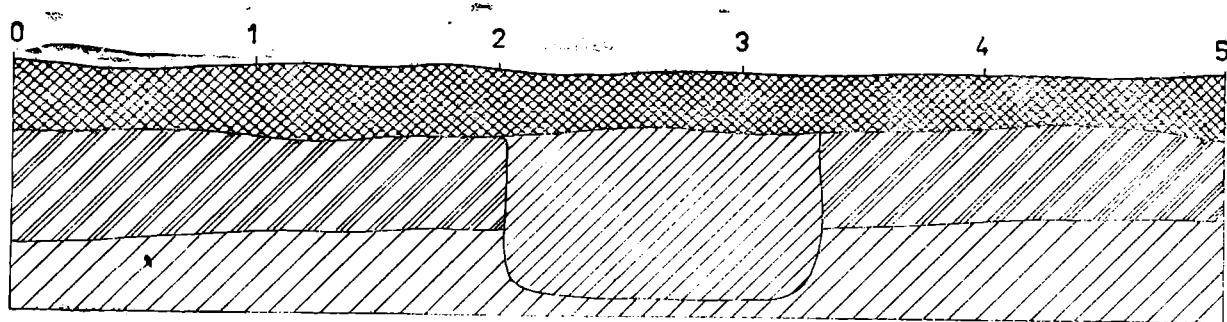
Un établissement néolithique a été identifié à Suceagu (dép de Cluj) suite a des recherches intenses et a quelques sondages. D'après le matériel archéologiques découvert (fragments céramiques, outils en pierre) on peut attribué l'habitat au groupe culturel Iclod (II^{eme} phase).

³ Cercetările s-au oprit din cauza stopării acțiunii de construire a pasajului și, implicit, a necesității imediate de descărcare a terenului de sarcină istorică. Investigația arheologică a celor două instituții, Muzeul Național de Istorie a Transilvaniei și Institutul de Arheologie și Istoria Artei din Cluj, s-a concentrat asupra așezării romane și postromane, din punctul „Oradba“ (vezi, nota 2).

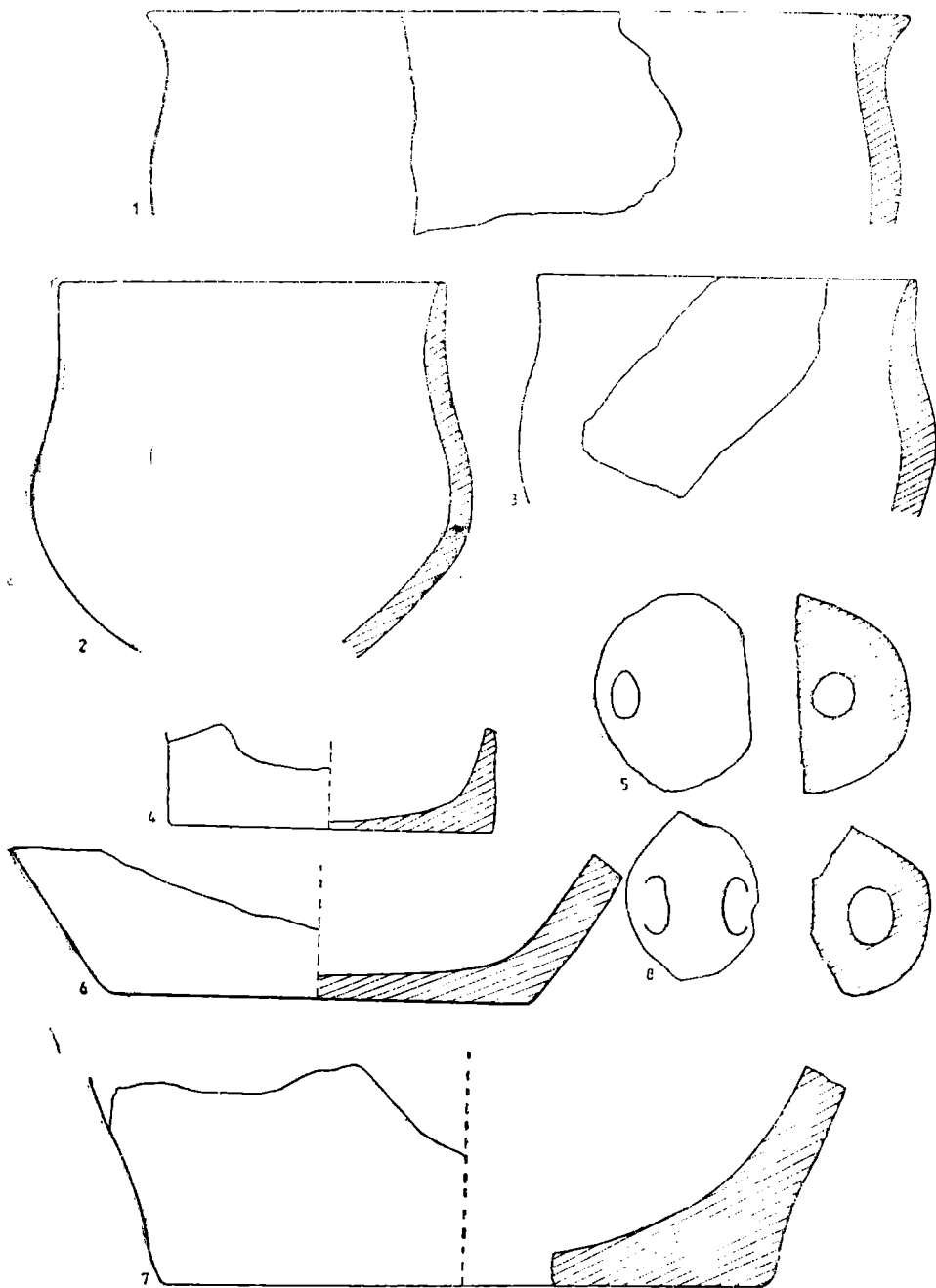
⁴ Gh. Lazarovici, Z. Kalmar, *Apulum*, XXV, 1989, fig. 22; idem, *Apulum*, XXVI, 1990, p. 61, fig. 5/17, fig. 6/1; idem, *Apulum*, XXVII—XXX, 1990—1993, p. 24—26, fig. 17—18.




Pl. 1. Așezarea de la Suceagu: 1. „Pasaj denivelat”; 2—3. „Orat”; „Oradba”.



Pl. II. Secțiunea S C. Legendă: 1. Humus modern. 2. Groapa neolițică; 3. Strat neolițic; 4. Galben steril.



Pl. III. 1. Vase din faza Iclod II.



Pl. IV. 1—8, 10. Vase din faza Iclod II; 9. Greutate de la războiul de țesut; 11—17. Unele de piatră.