

ORGANIZAREA ADMINISTRATIV-TERITORIALĂ A ȚINUTURILOR VASLUI, TUTOVA ȘI FĂLCIU ÎN A DOUA JUMĂTATE A SECOLULUI XVIII ȘI LA ÎNCEPUTUL SECOLULUI XIX

IOAN MURARIU

Aceste trei ținuturi se numără între cele mai vechi unități administrativ-teritoriale ale Țării Românești Moldova. După unii cercetători, **ținutul Vaslui** ar fi amintit pentru prima oară într-un document din 1 septembrie 1435¹. El se mai întâlnește menționat într-un document de la sfârșitul secolului XVIII, care este rezumatul altuia din anul 1464².

Într-o copie din anul 1836 a unui document din 12 ianuarie 1495 este pomenit „**ținutul Tutovii**”³. Nu sîntem siguri că aceasta este prima atestare documentară a ținutului Tutova, deoarece cuvîntul „ținut” ar putea fi un adaos al copistului și traducătorului. Ținutul este menționat pentru întia oară în mod sigur în **Cronica moldo-polonă**, scrisă la Iași în anul 1566⁴.

Ținutul Fălciu apare în traduceri tîrzii ale unor documente din anii 1493 și 1495⁵, dar, probabil, acolo este vorba de un adaos al traducătorului sau al celui care a făcut rezumatul documentului. Prima atestare documentară a ținutului Fălciu se află tot în **Cronica moldo-polonă**.

Se știe că de la înființarea lor și pînă spre mijlocul secolului XVIII ținuturile din Moldova nu erau împărțite în subunități administrativ-teritoriale, fapt ce îngreua activitatea dregătorilor. În anii 1741—1743, pe cînd domnea a doua oară în Țara Românească a Moldovei, Constantin-vodă Mavrocordat a făcut o reformă administrativă, împărțind fiecare ținut în cîteva **ocoale**. Conducătorii ocoalelor, numiți **ocolași**, se subordonau direct **ispravnicilor** de ținut⁶.

În lucrare, pe baza unor importante izvoare istorice, s-au reconstituit trei hărți ale ținuturilor Vaslui, Tutova și Fălciu pe anii 1774, 1803 și 1816 (fig. 1—3).

I. Prima hartă s-a reconstituit pornindu-se de la știrile cuprinse în cataografia (recensămîntul) Moldovei din anul 1774 (vezi anexele 1, 4 și 7). Atunci **ținutul Vaslui** era format dintr-un teritoriu ce azi se află în nordul județului cu același nume și în sudul județului Iași. Acest ținut cuprindea următoarele patru **ocoale**:

1. **Ocolul Crasnii**, în partea de est, de la localitatea Dobrovăț (județul Iași) pînă la Minjești (județul Vaslui).

2. **Ocolul Mijlocului** era paralel cu ocolul Crasnii, cuprinzînd un teritoriu de la Borosești (jud. Iași) la Moara Grecilor, lîngă Vaslui.

3. Pe partea dreaptă a râului Birlad, între Buhăiești și Lipovăț se întindea **Ocolul Stemnicului**. Din el făcea parte și târgul Vaslui, reședința ținutului, care se găsea în stînga râului amintit.

4. **Ocolul Fundului** era în nord-estul ținutului, de la Tansa și Șcheia (jud. Iași) pînă la Băbușa și Negrești (jud. Vaslui).

În același an, 1774, **ținutul Tutova** îngloba restul actualului județ Vaslui și un mic teritoriu din nordul județului Galați. Acest ținut avea tot patru ocoale :

1. **Ocolul Corodului** era în stînga râului Birlad, de la Frunțișeni (jud. Vaslui) și pînă la Corod (jud. Galați).

2. **Ocolul Pereschivului** era în sud-estul ținutului Tutova, de la Chilieni (jud. Vaslui), pînă la Negrelești (jud. Galați).

3. **Ocolul Tutovei** cuprindea vestul actualului județ Vaslui, plus cîteva sate din nord-estul județului Bacău. Acest ocol se întindea spre nord pînă la satul Lipova (județul Bacău), iar spre sud pînă la Pogana (județul Vaslui).

4. În estul ținutului Tutova, pe partea dreaptă a râului Birlad, de la satul Bogdana și pînă la târgul Birlad — care era reședința ținutului — se afla **Ocolul Smilii**.

Ținutul Fălciu cuprindea partea de răsărit a actualului județ Vaslui, plus un mic teritoriu din sud-estul județului Iași. În anul 1774 era împărțit în următoarele patru ocoale :

1. **Ocolul Prutului** era cel mai mic ocol din ținut, fiind format doar din 5 sate. Se afla în sud-estul ținutului, pe partea dreaptă a râului Prut.

2. **Ocolul Mijlocului** se găsea pe partea dreaptă a Prutului, între localitățile Stănilești și Rînceni.

3. **Ocolul Roșieciilor** cuprindea zona din partea stîngă a râului Birlad, de la satul Corni-Albești și pînă la Epurenii. Spre est avea un intrînd pînă la satul Berezeni de lîngă Prut.

4. **Ocolul Podolenilor** era în partea de nord a ținutului Fălciu, de la Cozmești (județul Iași) pînă la Oltenești și Tîrzii. În acest ocol se afla și târgul Huși, reședința ținutului Fălciu.

II. Cunoscuta **Condică a liuzilor** din anul 1803 a servit ca sursă de informare pentru alcătuirea celei de-a doua hărți a acestor ținuturi (vezi anexele 2, 5 și 8). Între anii 1774 și 1803 s-au produs unele modificări în ce privește numărul și întinderea ocoalelor celor trei ținuturi. Astfel, în anul 1803 ținutul Vaslui avea 5 ocoale, căci, între timp, Ocolul Fundului s-a împărțit în două : **Fundului de Sus** (spre vest) și **Fundului de Jos** (spre est). Tot în perioada amintită, la o dată pe care nu o putem preciza, Ocolul Similii (ținutul Tutova) s-a mărit mult spre nord, pe seama Ocolului Tutovii. Cît privește ținutul Fălciu, menționăm că între anii 1774 și 1803 toate ocoalele acestuia și-au schimbat înfățișarea, atît prin trecerea unor sate dintr-o parte în alta, cît și prin organizarea unui nou ocol — **Ocolul Crasnii** — desprins din Ocolul Podolenilor.

III. Datele cuprinse în **Condica Vistieriei Moldovei pe anul 1816** au permis reconstituirea celei de-a treia hărți a ținuturilor Vaslui, Tu-

tova și Fălciu (vezi anexele 3, 6 și 9). Observăm că între anii 1803 și 1816 în împărțirea administrativă a ținutului Vaslui nu s-a făcut nici o modificare. La ținutul Fălciu s-au produs unele modificări în ce privește limitele ocoalelor Podolenii, Mijlocului și Prutului (vezi harta). În schimb, în perioada amintită numărul ocoalelor ținutului Tutova a crescut de la 4 la 6, căci s-au înființat două noi ocoale : **Ocolul Racovii** și **Ocolul Țirgului**. Ocolul Racovii s-a constituit din satele aflate în nordul ocoalelor Tutovii și Similii, iar Ocolul Țirgului din partea de sud a Ocolului Similii și din nordul Ocolului Corodului. Cu ocazia acestor modificări administrative, Țirgul Bîrlad — reședința ținutului Tutova — a trecut de la Ocolul Similii la Ocolul Țirgului.

În anul 1835, în urma unei noi reforme administrative din timpul lui Mihail-vodă Sturdza, cele trei ținuturi erau împărțite în următoarele ocoale :

1. **Ținutul Tutova** (ocoalele Similei, Tutovei, Pereschivului, Corodului și Țirgului).
2. **Ținutul Vaslui** (ocoalele Crasnei, Mijlocului, Fundurilor, Stemnicului și Racovei).
3. **Ținutul Fălciu** (ocoalele Podoleni, Mijlocului și Prutului)⁷.

ANEXE

ȚINUTUL VASLUI ÎN ANUL 1774 *

1. **OCOLUL CRASNII** : Băhnarii, Mînjăștii, Orzăștii, Tănacul, Băneștii, Boușorii, Soleștii, Turița, Știboreni, Bodescul, Bălțații, Gugeștii, Dumbrava, Boțăștii, Porcișenii, Chirceștii, Micleștii, Șerbeștii, Pribeștii, Pocreaca, Dobrovățul, Poenile Blidariului.

2. **OCOLUL MIJLOCULUI** : Scînteia, Borosăștii, Draxinii, Tufestii, Focșasca, Potropeștii, Mirceștii, Rediul, Șurăneștii, Ghergheleul, Dăneștii, Bereasa, Boțoaia, Cîrleștii, Șerboteștii, Fereștii, Olăneștii, Portarii, Ciofenii, Onceștii, Zăpodenii, Moara Grecilor.

3. **OCOLUL STEMNICULUI** : Țirgul Vasluiului, Zăzinca, Lipovățul, Gura Racovii, Băltenii, Chetreștii, Albeștii, Deleștii, Băleștii, Fîșticii, Cozmeștii, Oșăștii, Buhăeștii, Bîrzăștii, Tăcmăneștii.

4. **OCOLUL FUNDULUI** : Negreștii, Todereștii, Dumeștii, Băbușa, Cucii, Bozienii, Crăeștii, Pînceștii, Vovrăeștii, Brodureștii, Tansa, Sohulețu, Găurenii, Jigorenii, Glodenii, Cotinul, Rîngoia, Armășanii, Țibăneștii, Greeștii, Căscoeștii, Șofrînceștii, Borăștii, Valea lui Ipatî, Fren-ciucii, Drăgușenii, Șcheia, Crăciuneștii, Căzăneștii, Boțăștii, Glodenii.

* Moldova în epoca feudalismului, vol. VII, partea I, Recensămintele populației Moldovei din anii 1772—1773 și 1774, Chișinău, 1975, p. 218—240.

ȚINUTUL VASLUI ÎN ANUL 1803 *

1. **OCOLUL CRASNA** : Băhnarii, Muntenii de Jos, Muntenii de Sus, Moara Grecilor, Soleștii, Șărbeștii, Pribeștii, Tăoștii, Bălțații, Dobrovățul, Micleștii, Chirceștii, Tanacu, Gugeștii, Boușorii, Stinborăanii, Ciorteștii, Beneștii, Bodescu, Măjăștii, Pobeștii, Trestiana, Pocriaca, Liești.

2. **OCOLUL MIJLOCULUI** : Portarii, Fereștii, Valea Ră, Zăpodenii, Onceștii, Rădiul, Tufeștii, Codăeștii, Dumasca, Șurineștii, Canțireștii, Ciorăța, Dăneștii, Boțoe, Boroșeștii, Dracsăanii, Cășla lui Adămache, Potropeștii, Bodeștii, Mircești, Ghergheleul, Beriasa, Șărboteștii, Todireștii.

3. **OCOLUL FUNDULUI DE JOS** : Țibăneștii, Drăgeștii, Griestii, Cărceștii, Todireștii, Borăștii, Glodenii Gîndului, Jigorăanii, Parpanița, Negreștii, Glodenii, Frenciugii, Căzăneștii, Șcheia, Fagul, Faurii, Tatomireștii, Vultureștii, Ghiorneiu ot Ciornăești, Ipați, Rășcoae, Drăgușanii.

4. **OCOLUL FUNDULUI DE SUS** : Bozienii, Cucii, Vovrieștii, Băbușa, Dagăța, Boloșăștii, Soholețul, Dumeștii, Găurenii, Pănceștii, Fundul Poenarilor, Tansa, Rângoae, Țibăneștii Buhlei, Armășenii.

5. **OCOLUL STEMNICULUI** : Zizınca, Lipovățul, Băltenii, Chetreștii, Albeștii, Băleștii, Deleștii de Jos, Deleștii de Sus, Oșăștii, Rafaila, Buhăeștii, Bărzăștii, Călugărenii, Cozmeștii, Vaslui.

* Th. Codrescu, *Uricariul*, VII, p. 364—377.

ȚINUTUL VASLUI ÎN ANUL 1816 *

1. **OCOLUL CRASNII** : Băhnarii, Muntenii de Sus, Muntenii de Jos, Moara Grecilor, Tanacu, Chirceștii, Pribeștii, Popeștii, Ștoborăanii, Tăoștii, Bălțații, Dobrovățu, Poiana Cîrnului, Dumitreștii, Mînjăștii, Soleștii din Deal, Șcheia, Pocreaca, Boușorii, Valea Sîliștii, Ciorteștii, Șărbeștii, Beneștii, Micleștii, Mîndreștii, Trestiana, Porcișăanii.

2. **OCOLUL MIJLOCULUI** : Fereștii, Valea Ră, Moara Domnească, Șărboteștii, Ciorîța, Rădiul, Șurineștii, Boteștii, Boroșăștii, Codăieștii, Dumasca, Ghergheleu, Draxăanii, Tufeștii, Onceștii, Căntălăreștii, Dumucușăanii, Portarii, Scînteia, Tăcuta sau Bumbuteștii, Mărășăanii, Tătărăanii, Zăpodenii, Giofenii, Telejna, Butucăria, Bereasa, Dăneștii, Mirceștii.

3. **OCOLUL FUNDULUI DE JOS** : Borăștii, Griestii, Vultureștii, Glodenii Cuzăi, Șcheia, Căzăneștii, Jigorăanii, Frenciugii, Căscioieștii, Poiana de Sus, Todireștii, Hucu, Tatomireștii, Șăndrenii, Drăgușăanii, Drăgeștii, Țibăneștii, Roșcana, Negreștii, Parpanița, Glodenii Gîndului, Crăciuneștii, Ipați, Sofrăneștii, Grămeștii, Fagul, Faurii, Cotigul, Marginea, Băloșăștii.

Corneliu Istrati, *Condica Visteriei Moldovei din anul 1816*, AIIAI, XVI, 1979, supliment I, p. 70—80.

4. **OCOLUL FUNDULUI DE SUS** : Rângoia, Brașovinița, Armășă-nii, Tansa, Boatca, Păceștii, Vovrieștii, Poienarii, Onicenii, Cucii, Dum-eștii, Băloșăștii, Țibăneștii Buhlii, Băbușa, Buda, Săcuienii, Mărmu-renii de Sus, Mărmurenii de Jos, Găurenii, Giurgenii, Crăieștii.

5. **OCOLUL STEMNICULUI** : Zizinca, Bîrzăștii, Buhăieștii, Lipo-vătu, Brodocul, Deleștii de Sus, Albeștii, Rafaila, Băleștii, Băltenii, Ră-duieștii, Călugărenii, Chetreștii, Oșăștii, Focșasca, Țîrgul Vasluiului.

ȚINUTUL TUTOVA ÎN ANUL 1774 *

1. **OCOLUL CORODULUI** : Corodul, Blînzii, Brătuleștii, Popeștii, Cîrlomăneștii, Pochii, Vezurenii, Sălcienii, Ciureștii, Pupezăanii, Tăplă-oanii, Bălușeștii, Certăștii, Căuești, Lungeștii, Meroasa, Vindereu, Obîr-șeni, Grăjdenii, Frunteșani, Bujorăanii, Vîrlezul, Popenii, Liudi ot Moară, Suhăneștii.

2. **OCOLUL PERESCHIVULUI** : Negrileștii de Gios, Nărteștii de Sus, Negrileșii de Sus, Ireasca, Nărteștii ot Lunca Bîrladului, Tălpigii, Mihăileștii, Triponeștii, Lieștii, Ciorăștii, Iuganii, Pleșeștii, Putredenii, Ceucanii, Tăbăceștii, Chilienii, Petrenii, Bălaurul, Crîngul de Gios, Pri-secanii, Căbeștii, Fătăciune.

3. **OCOLUL TUTOVEI** : Boțeștii, Șendreștii, Pogana, Cîrjăoanii, Măscurei, Tomeștii, Hălăreștii, Polițanii, Gîlțăștii, Rușii lui Păvălașco, Glodenii, Fîntînele, Mărișăști, Avrămești, Cristeștii, Lăleștii, Strîmba, Pueștii, Călimăneștii, Dragomireștii, Popeștii, Cîrsteștii de Deal, Rădenii, Tuleștii, Voinestii, Bulbucenii, Stîncășanii, Rusenii, Ețcanii, Lipova, Co-rodești, Ghergheștii, Miceștii, Drăgomănești, Bălițăștii, Țifeștii, Gîrcenii Dumbrăvenii, Fundu Racovei, Pungeștii, Cursăștii, Ivăneștii, Hîrsova, Laza, Floreștii.

4. **OCOLUL SMILII** : Susenii, Perienii, Rîpa, Băcanii, Ghicanii, Cernații, Ibăneștii, Mînzații, Puțul Olariului, Buda, Pătrășcanii, Oțăștii, Folteștii, Vlădeștii, Orgoeștii, Bogdana, Tunseștii, Bogdănița, Delenii, Poșta ot Docolina, Chițcanii, Costeștii, ȧrgul Bîrladului.

* *Moldova în epoca feudalismului*, vol. VII, partea II, p. 474—484.

ȚINUTUL TUTOVA ÎN ANUL 1803 *

1. **OCOLUL CORODULUI** : Corodul, Blănzii, Cotoroe, Brătuleștii, Țimplăoanii, Cîrlomăneștii, Pochii, Borodeștii, Salcenii, Vizurenii, Că-ueștii, Băloșăștii, Lungeștii, Bălăbănești, Brădeștii, Docani, Vindereii, Cioareștii, Obărsenii, Bujorăanii, Frunteșanii, Grăjdenii, Popenii, Slobozia-Zorlenii, Dialul Mare, Pupezăanii.

* Th. Codrescu, *Uricariul*, VII, p. 340—363.

2. **OCOLUL PERESCHIVULUI** : Negrileştii, Tălpiţii, Ghidicenii, Nârteştii, Ireasca, Priponeştii, Lieştii, Ciorăştii, Pleşăştii, Tăbăceştii stolnicului Sandul Oatul, Tăbăceştii răzăşeşti, Prisăcanii, Căbeştii, Cior-tolomul, Pogoneştii, Mărţucanii, Fichiteştii, Putredenii, Coroeştii, Fău-renii, Chetrenii, Praja, Fătăciunii, Şandreştii, Ciocanii.

3. **OCOLUL TUTOVII** : Rusenii, Lipova Mănăstirească, Dragomi-reştii, Rădenii, Avrămeştii, Voineştii, Călimăneştii, Crăsteştii, Strâmba, Lăleştii, Corodeştii, Pueştii, Hălăreştii, Tomeştii, Polizăanii, Boţeştii, Po-ieneştii, Gălţăştii, Crângu, Cîrjăoanii, Coţmăneşti, Stângacii, Ruşii lui Păvălaşcu, Băliţăştii, Valeoanii, Cursăştii, Pungeşti, Rădiu, Rusăni, Mirceşti.

4. **OCOLUL SIMILII** : Perienii, Băcanii, Susăanii, Puţul Olariului, Rădiul Ulii, Vulpăşanii, Cernaţii, Onţăştii, Bogdăneştii, Chiţcanii, Cos-teştii, Delenii, Laza, Hârsova, Ivăneştii, Buda, Floreştii, Pătrăşcanii, Corlăteştii, Gura Similii, Bogdăniţa, Golăşăi, Tîrgul Bîrladului.

ȚINUTUL TUTOVA ÎN ANUL 1816*

1. **OCOLUL ȚIRGULUI** : Slobozia, Popenii, Frunțișăanii, Grăjde-nii, Brădeştii, Vindereii, Obîrşăanii, Valea Lungă, Lungeştii, Băloşăştii, Bălăbăneştii, Pupăzăanii, Ciortulumu, Pleşa, Docanii, Rădeştii, Dealu Mare.

2. **OCOLUL CORODULUI** : Corodul, Blînzii, Brătuleştii, Timplăoa-nii, Cîrlomăneştii, Negrileştii, Certăştii, Ghidigenii, Pochii, Borodeştii, Sălcenii, Vizurenii, Cotoroia, Căuieştii, Ciureştii, Tălpiţii.

3. **OCOLUL PERESCHIVULUI** : Nârteştii, Ireasca, Priponeştii, Li-eştii, Ciorăştii, Pleşăştii, Tăbăceştii, Căbeştii, Prisăcanii, Fichiteştii, Putre-denii, Chetrenii, Coroieştii, Chilienii, Fătăciunii, Praja, Şandreştii, Cio-canii, Mărgiucanii, Pogăneştii.

4. **OCOLUL TUTOVII** : Coţmăneştii, Tomeştii, Cîrjăoanii, Bogeştii, Poliţăanii, Hălăreştii, Puieştii, Corodeştii, Băliţăştii, Ruşii lui Păvălaşcu, Strîmba i Lăleştii, Cristeştii, Voineştii, Călimăneştii, Dragomireştii, Li-pova, Rusăanii, Stîncăşăanii, Slobozia lui Noor, Avrămeştii, Gîlţăştii, Po-peştii, Rădenii, Cristeştii din Deal.

5. **OCOLUL RACOVII** : Hîrsova, Golăşăii, Laza, Pungeştii, Ivă-neştii, Cursăştii, Toporăştii, Golgota, Gîrcenii.

6. **OCOLUL SIMILII** : Perienii, Susăanii, Bacanii, Vulpăşanii, Puţul Olariului, Cernaţii, Mînzaţii, Pătrăşcanii, Tunsăştii, Bogdăneştii, Corlă-teştii, Chiţcanii, Costeştii, Delenii, Vlădeştii, Sucevenii, Orgoieştii, Fuşca, Folteştii, Onţăştii, Coruieştii, Buda, Ibăneştii, Rădiul Iulii, Floreştii, Bogdana.

Tîrgul Bîrladului.

* Corneliu Istrati, *op. cit.*, p. 56—70.

ȚINUTUL FÂLCIU ÎN ANUL 1774*

1. **OCOLUL PRUTULUI** : Cîrja, Rînzeștii, Raiu, Fâlcu, Sămeneștii.
2. **OCOLUL MIJLOCULUI** : Stănilăștii, Ivăneștii, Lunca Banului, Cîrligații, Șchiopenii, Plotuneștii, Urlații, Grumăzoaia, Șîșcanii, Hocenii, Oțelenii, Delenii, Tălaba, Bărboșii, Rîncenii.
3. **OCOLUL ROȘIECILOR** : Crățana, Lăteștii, Sărățenii, Spinenii, Bîrlăleștii, Bursucii, Epurenii, Șulete, Fedeștii, Jeghelia, Cișla prapociului Ștefan, Banca, Ghermănești, Stoenestii, Micieștii, Țîfrul, Tămășenii, Băsăștii, Gura Idriciului, Roșiecii, Mălăeștii, Albeștii, Dolhenii, Bîțcanii, Găgeștii, Berezăanii, ot Toceni, Jurcanii.
4. **OCOLUL PODOLENIOR** : Podolenii, Cozmeștii, Pogăneștii, Vierii și slugile episcopului ot Huși, Țîrgul Hușului, Epurenii, Țîhneștii, Richile, Duda, Brădiceștii, Dolheștii, Buneștii, Alvereștii, Tăbălăeștii, Jurjeștii, Stroeștii, Tătărenii, Crăsnășenii, Leoștii, Berbencenii, Budeștii, Curtenii, Olteneștii, Ivinețăștii, Tîrziîi, Crețăștii.

* Moldova în epoca feudalismului, vol. VII, partea II, p. 210—212.

ȚINUTUL FÂLCIU ÎN ANUL 1803*

1. **OCOLUL PODOLENI** : Moșna, Cozmeștii, Podolenii, Novacii, moldoveni, Novacii bulgari, Ghermăneștii, Duda, Călărașii, Rășăștii, Stălineștii, Cornii, Broștenii, Petrimăneștii, Epurenii, Păhneștii, Lunca, Rîpile.
2. **OCOLUL CRASNII** : Dolheștii, Buneștii, Boțăștii, Plochii, Leoștii, Ivinițăștii, Crețăștii, Tărzii, Păhna, Cornii, Albeștii, Idricelu, Roșiecii, Armășanii, Dolhenii, Tibălăeștii, Valea lui Bosie, Olteneștii, Stroeștii, Cordenii, Giurgeștii, Crăsnășanii, Budeștii, Curtenii, Brădiceștii, Ungurenii, ot Budeștii de Gios, Avereștii.
3. **OCOLUL MIJLOCULUI** : Cărligații bulgari, Ivăneștii, Șîșcanii, Bărboșii, Mălăeștii, Văscanii, Șchiopenii, Hocenii, Hordujenii, Cășla, Gușății, Căpotestii, Davideștii, Grumăzoae, Delenii, Talaba, Cărligații Moldoveni, Urlați.
4. **OCOLUL ROȘTIECII** : Găgești, Băsăști, Tămășanii, Popenii, Fideștii, Șulete, Vălenii, Stoișăștii, Micieștii, Bursucii, Sărățanii, Barlăleștii, Țăful, Spinenii, Lățăștii, Ghermăneștii, Jigălia, Epurenii, Tupilații, Banca, Viltoteștii, Brăițanii, Țurcanii.
5. **OCOLUL PRUTULUI** : Mușata, Berezăanii, Troenaș, Spărcocenii, Bogdăneștii, Simineștii, Fâlciiu, Rînzăștii, Cărza, Raiu, Bozie, Crețana, Murgenii Moldoveni i Bulgari.

* Th. Codrescu, *Uricariul*, VIII, p. 242—251.

ȚINUTUL FALCIU ÎN ANUL 1816*

1. **OCOLUL PODOLENILOR** : Podolenii, Ghermăneștii, Duda, Rîșăștii, Stănileștii, Cornii, Pîhneștii, Epurenii, Novacii Bulgari și Moldovenii, Călărașii, Petrimăneștii, Broștenii.

2. **OCOLUL CRASNII** : Dolheștii, Buneștii, Plochii, Leoștii, Ivinițăștii, Crețăștii, Tîrziia, Pîhna, Cornii i Albeștii, Roșieci, Rădiul, Idriciu, Dolheștii, Tăbălăieștii, Cordenii, Budeștii, Curtenii, Brădiceștii, Boțăștii i Porcișanii, Chetrișu, Roșiorii, Oltineștii, Tătărăanii, Gugeștii i Lieștii.

3. **OCOLUL MIJLOCULUI** : Șișcanii, Mălăieștii, Vîtcanii, Hocenii spătarului Dimitrachi Beldiman, Hocenii răzășăști, Gușiții, Căpoteștii, Davideșii, Delenii, Talaba, Cîrligații, Hruțca, Ivăneștii, Cișla, Șchiopenii, Bărboșii.

4. **OCOLUL ROȘTIECII** : Găgeștii, Băsăștii, Tămășanii, Jigălia, Fe-deștii, Stoișăștii, Vălenii, Micieștii, Bursucii, Epurenii, Sărătăanii, Bîrlăleștii, Horga, Țifu, Spinenii, Banca, Viltoteștii, Brăităanii, Șuletea, Lățăștii, Ghermăneștii.

5. **OCOLUL PRUTULUI** : Troienășii, Simineștii, Bozia, Bogdăneștii, Rînzăștii, Fălciui, Cîrja, Murgenii, Lunca, Raiu, Hănăsăanii, Mușata, Crețana.

Tîrgul Hușii.

* Corneliu Istrati, *op. cit.*, p. 82—88.

NOTE

1 M. Costăchescu, *Documente moldovenești înainte de Ștefan cel Mare*, II, p. 683 ; V. Lungu, *Ținuturile Moldovei pînă la 1711 și administrarea lor*, extras din CI, XVII, 1943, p. 5 și 15 ; Adrian Macovei, *Organizarea administrativ-teritorială a Moldovei între anii 1832 și 1862* (I), în AIIAI, XIX, 1982, p. 357.

2 DRH, II, p. 168

3 *Ibidem*, III, p. 294.

4 *Cronici slavo-române din sec. XV—XVI publicate de Ion Bogdan*, Ed. P. P. Panaitescu, București, 1959, p. 186.

5 DRH, III, p. 245 și 318.

6 Adrian Macovei, *op. cit.*, p. 363.

7 *Idem*, *op. cit.*, (V), AIIAI, XXIII, 1986, p. 192—197.

L'ORGANISATION ADMINISTRATIVE-TERRITORIALE DES DISTRICTS DE VASLUI, DE TUTOVA ET DE FALCIU DANS LA DEUXIÈME MOITIÉ DU XVIIIÈME SIÈCLE ET AU DÉBUT DU XIXÈME SIÈCLE

Résumé

On ne connaît pas la date exacte de l'organisation de ces trois unités administratives du pays de la Moldavie. Dans les documents ainsi que dans les chro-

niques, on mentionne pour la première fois le district de Vaslui en 1435 et les districts de Tutova et de Fâlcu en 1566. Durant des siècles, ces districts, tout comme les autres de la Moldavie, n'ont pas comporté des sous-divisions administratives-territoriales. C'est en 1741 que, par une réforme administrative, le prince de la Moldavie, Constantin Mavrocordat, a divisé chaque district en circonscriptions.

Un recensement de 1774 mentionne l'existence de quatre circonscriptions pour chacun des districts de Vaslui, de Tutova et de Fâlcu. Une statistique de 1803 mentionne l'existence de 5 circonscriptions pour le district de Vaslui et de 4 circonscriptions pour les autres districts. Dans le **Régistre du Trésor** de la Moldavie de 1816, on mentionne 5 circonscriptions pour les districts de Vaslui et de Fâlcu et 6 circonscriptions pour le district de Tutova.

A partir des informations offertes par ces importantes sources historiques, l'auteur de cet article reconstitue les cartes des districts de Vaslui, de Tutova et de Fâlcu des années 1774, 1803 et 1816. 9 annexes de l'article comportent les noms des villages qui constituaient les circonscriptions des 3 districts pendant les années mentionnées.

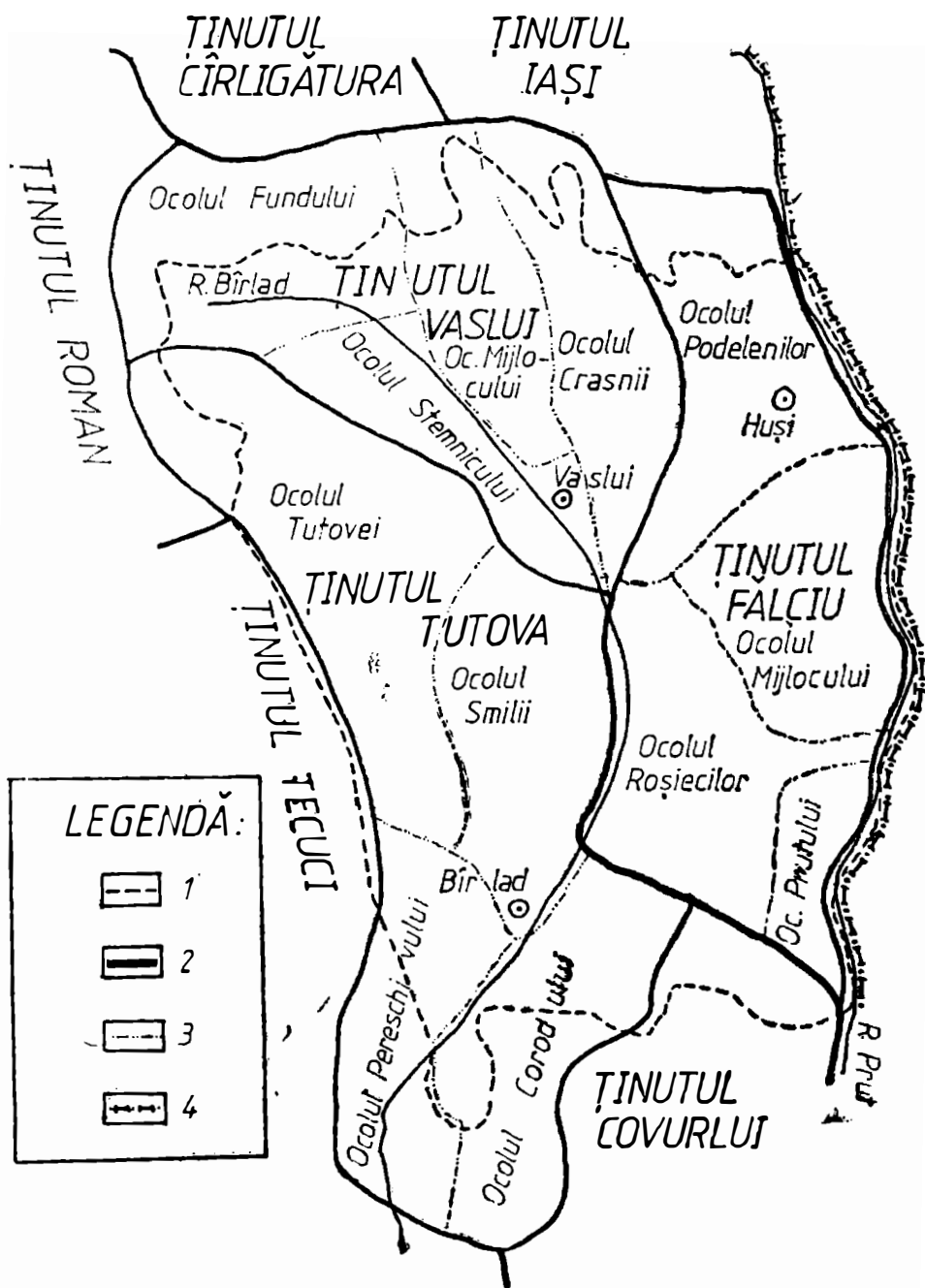


Fig. 1 Ținuturile Vaslui, Tutova și Fălciu în anul 1774; 1, limitele actualului județ Vaslui; 2, limită de ținut; 3, limită de ocol; 4, frontieră de stat.
 Les départements de Vaslui, Tutova et de Fălciu en 1774; 1, ligne de démarcation de l'actuel département de Vaslui; 2, ligne de démarcation du département; 3, ligne de démarcation de circonscription; 4, frontière.

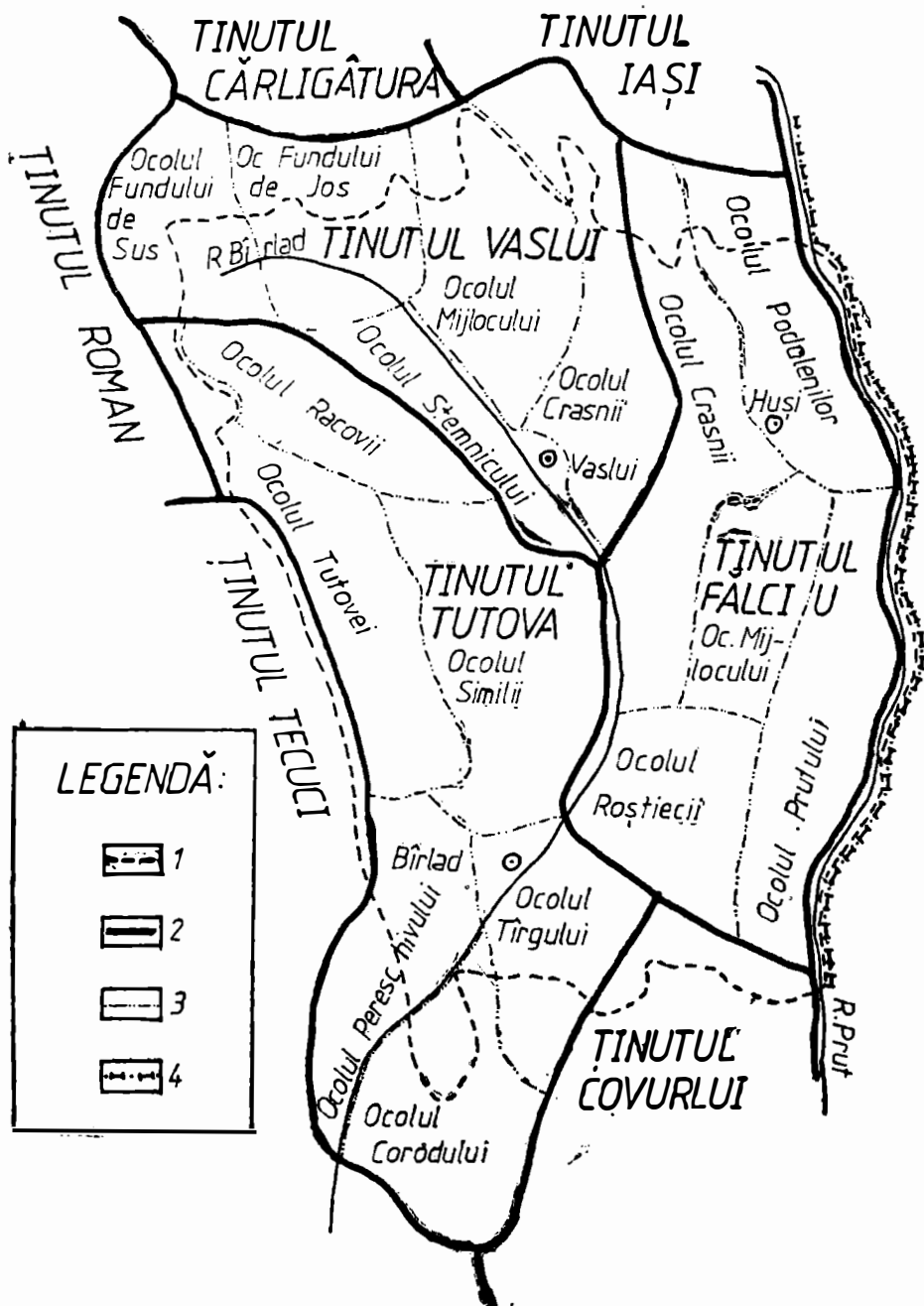


Fig. 2 Ținuturile Vaslui, Tutova și Fălciu în anul 1803 1, limitele actualului județ Vaslui; 2, limită de ținut; 3, limită de ocol; 4, frontieră de stat.
 Les départements de Vaslui, Tutova et de Fălciu en 1803; 1, ligne de démarcation de l'actuel département de Vaslui; 2, ligne de démarcation du département; 3, ligne de démarcation de circonscription; 4, frontière.

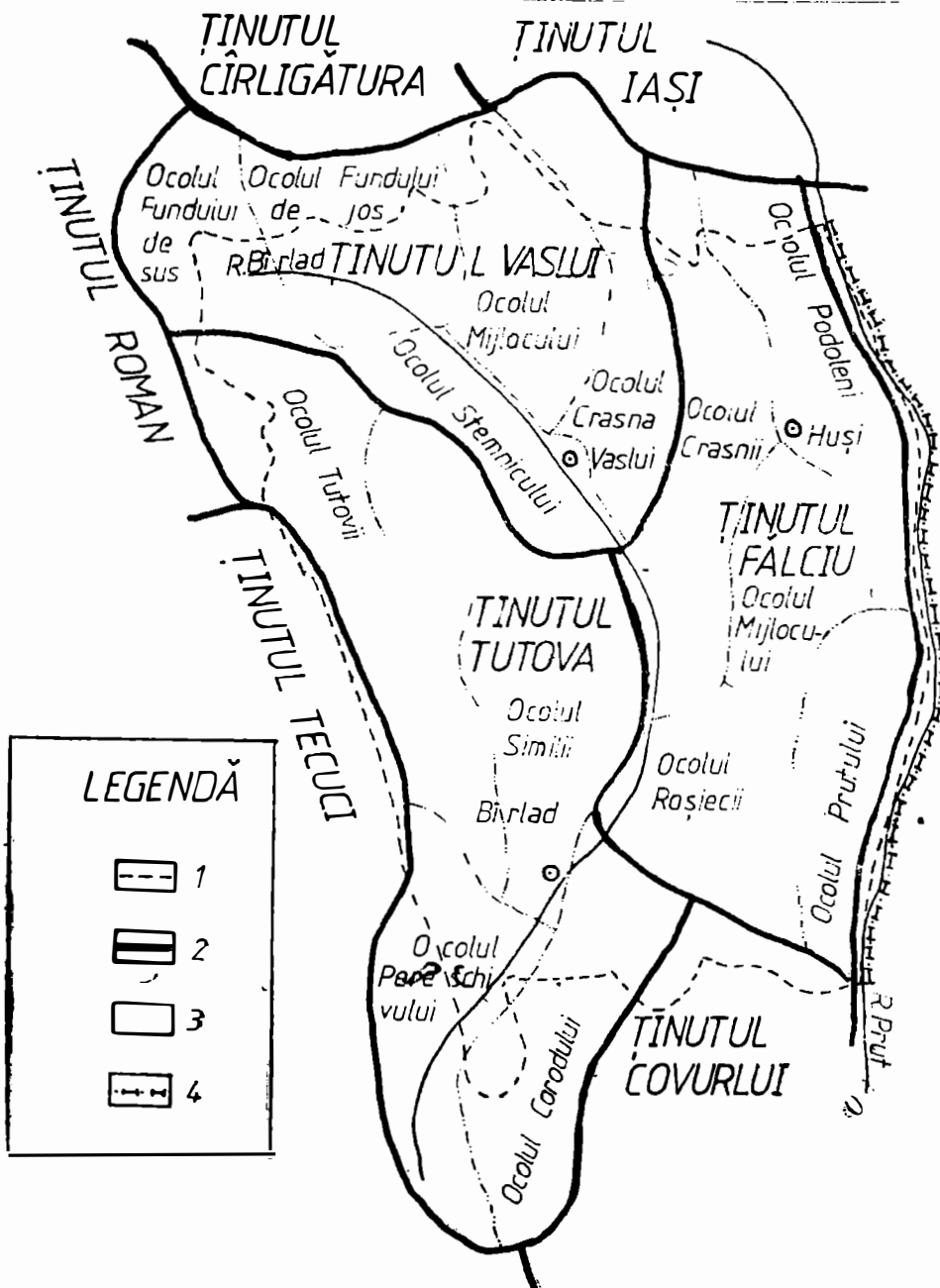


Fig. 3 Ținuturile Vaslui, Tutova și Fălciu în anul 1806 1, limitele actualului județ Vaslui; 2, limită de ținut; 3, limită de ocol 4, frontieră de stat.
 Les départements de Vaslui, Tutova et de Fălciu en 1806: 1, ligne de démarcation de l'actuel département de Vaslui; 2, ligne de démarcation du département; 3, ligne de démarcation de circonscription 4, frontière.