

Borne de graniță pe vechea frontieră de stat dintre România – Cehoslovacia- Polonia

*Muzeograf Vasile Timur Chiș**

România în zona Maramureșului, în perioada 1919 – 1939 a avut graniță cu Polonia iar în perioada 1921- 1939 cu Cehoslovacia.

În Depresiunea Maramureșului pe Munții Maramureșului (România) pe frontiera de stat dintre România și Ucraina se află vechile borne de graniță dintre cele trei state.

REZULTATE

1. Triplex Confinium

Borna de pe Vârful Stogu

Borna se află pe Vârful Stogu - 1651 m (Stih, Стіг) din Munții Maramureșului, pe frontiera de stat, între borna României și Ucrainei, pe teritoriul administrativ al localității Poienile de Sub Munte, județul Maramureș (foto 1,2).


Coordonate GPS: N 47 50 07,1, E 24 33 46,8.

Borna a fost Triplex Confinium (din latină „graniță triplă”), adică o bornă de graniță între trei state: România, Cehoslovacia și Polonia.


Borna are o înălțime de 100 cm din care soclul de 20 cm și borna de 80 cm.

Socul este rotund și are un diametru de 60 cm iar borna este rotundă și are un diametru de 40 cm.


Borna este confecționată dintr-un granit alb foarte rar și este împărțită în 3 părți (foto 3), fiecare țară având o parte. Inițial au fost sculptate și stemele țărilor, dar au fost distruse, se pot vedea doar urmele (foto 4).



Triplex Confinium - borna de pe Vârful Stogu (foto 2)



Triplex Confinium (foto 1)



Locul unde a fost stema României (foto 4)

ROMÂNIA



CEHOSLOVACIA

POLONIA

Borna împărțită în trei (foto 3)

2. Borne de graniță pe frontiera cu Polonia

Bornele se află în Munții Maramureșului, pe frontiera de stat dintre România și Ucraina, pe teritoriul administrativ al localităților Poienile de Sub Munte și Vișeu de Sus. (foto 5)

Sunt borne de graniță care au fost amplasate pe frontiera de stat dintre România și Polonia.

Bornele sunt confecționate din fontă, și sunt inscripționate cu litera R (România), P (Polonia) și 1927, anul când au fost amplasate (foto 6,7).

Majoritatea bornelor au dispărut, probabil mai există 1-2 borne, care trebuie identificate.




Foto 5



Foto 6, 7

Concluzii

Triplex Confinium și bornele care au rămas pe teritoriul României, pe frontiera de stat dintre România și Ucraina, ar trebui declarate monument istoric și trecute pe Lista Monumentelor Istorice.

Bibliografie

Țineghe Cristina, 2009 – *Dezmembrarea Maramureșului Istoric, decizii politice, reacții și consemnări în mărturii contemporane (1919-1923)*, Ed. Centrul de Studii pentru Resurse Românești, București

Mihai D., Gheorghe T., 2008 – *Unirea Maramureșului cu Țara, mărturii documentare 1918-1919*, Muzeul Maramureșean, Sighetu Marmației

Portase A., 2006 – *Codice pentru mileniul următor*, Ed. Maria Montessori, Baia Mare

***AUTHORS:**

Muzeul Maramureșean,
Științele Naturii,
Piața Libertății nr. 15,
Sighetu Marmației,
Maramureș,
Romania, RO – 435500,
timurcvt@yahoo.com