

Peștera Vizuină din Piatra Țâncului, Munții Lăpușului, Maramureș

*Muzeograf Chiș Vasile Timur
Muzeul Maramureșan Sighetu Marmăției*

Cuvinte cheie: România, Maramureș, Botiza, Munții Lăpușului, (Munții Văratec), Peștera Vizuină din Piatra Țâncului.

Peștera Vizuină se află în Munții Lăpușului (Munții Văratec), în Piatra Țâncului, pe partea stângă a unui afluent de dreapta a Văii Glodeasa. Peștera este pe teritoriul administrativ al localității Botiza, Județul Maramureș.

Accesul la peșteră se face din localitatea Botiza pe drumul forestier de pe Valea Sasul și Valea Glodeasa, iar de aici pe un drum forestier ce face legătura între Valea Glodeasa și Tăul Văratec.

Din localitatea Botiza până la Tăul Văratec traseul este marcat cu marcajul turistic cruce roșie pe fond alb. De la tău se coboară circa 1 km pe un drum forestier care trece pe lângă Piatra Țâncului.

Peștera a fost descoperită în data de 17.07.2010 de autor și cartată de Istvan Dumitru și Chiș Vasile Timur în data de 07.08.2010.

Peștera Vizuină este o peșteră mică cu o lungime de 10,4 m și o denivelare de -0,5 m iar intrarea se află pe partea dreaptă a Pietrei Țâncului, la baza abruptului.


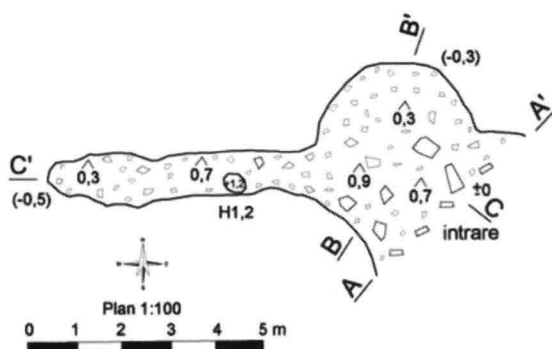
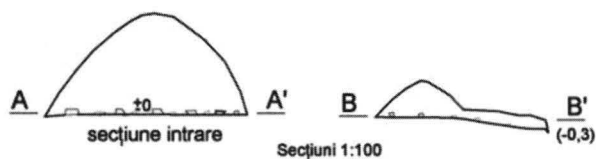
Peștera este formată dintr-o singură galerie ușor descendentă, intrarea are o înălțime de 2 m și lățimea de 4 m. După circa 2 m înălțimea scade la 1,5 m iar după 3 m înălțimea scade la 1 m și lățimea galeriei se îngustează la 1 m.

Deși este o peșteră mică prin dimensiuni, ea prezintă un interes deosebit prin faptul că este dezvoltată în cuarțite hidrotermale.

Peștera - viziună din Piatra Țâncului 100/


Dezvoltare: 10,4 m
Denivelare: - 0,5 m

Cartare: Iștvan Dumitru
Chiș Timur Vasile
Data:




Clubul de Speologie MONTANA Baia Mare 2010






Piatra Țâncului, foto: Chiș Vasile Timur



Intrarea în peștera Vizuină, foto: Chiș Vasile Timur



Intrarea în peștera Vizuină, foto: Chiș Vasile Timur



Interior din peștera Vizuină, foto: Chiș Vasile Timur