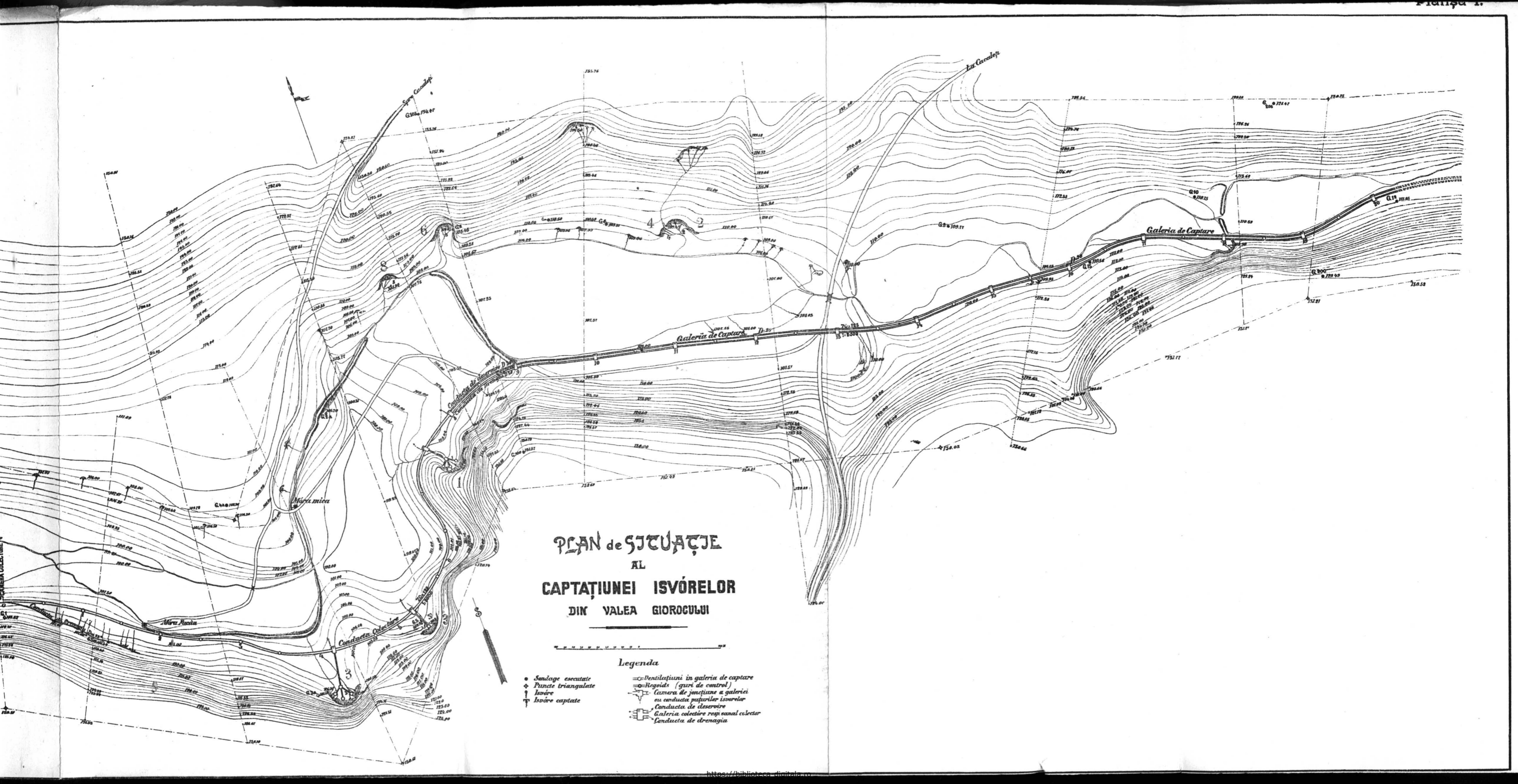


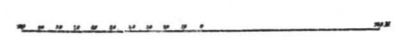
PLAN de SITUATIE  
AL  
CAPTATIUNEI ISVORELOR  
DIN VALEA GIOROCULUI

Legenda

- Sondaje executate
- ◆ Puncte triangulate
- ↑ Isoare
- ↑ Isoare captate
- Ventilatiuni in galeria de captare
- Nivoids (guri de control)
- Camera de jonctiune a galeriei
- Conducta de deservire
- Conducta colectiva regiunii
- Conducta de drenaj



**PLAN de SITUAŢIE  
AL  
CAPTAŢIUNEI ISVORELOR  
DIN VALEA GIOROCULUI**

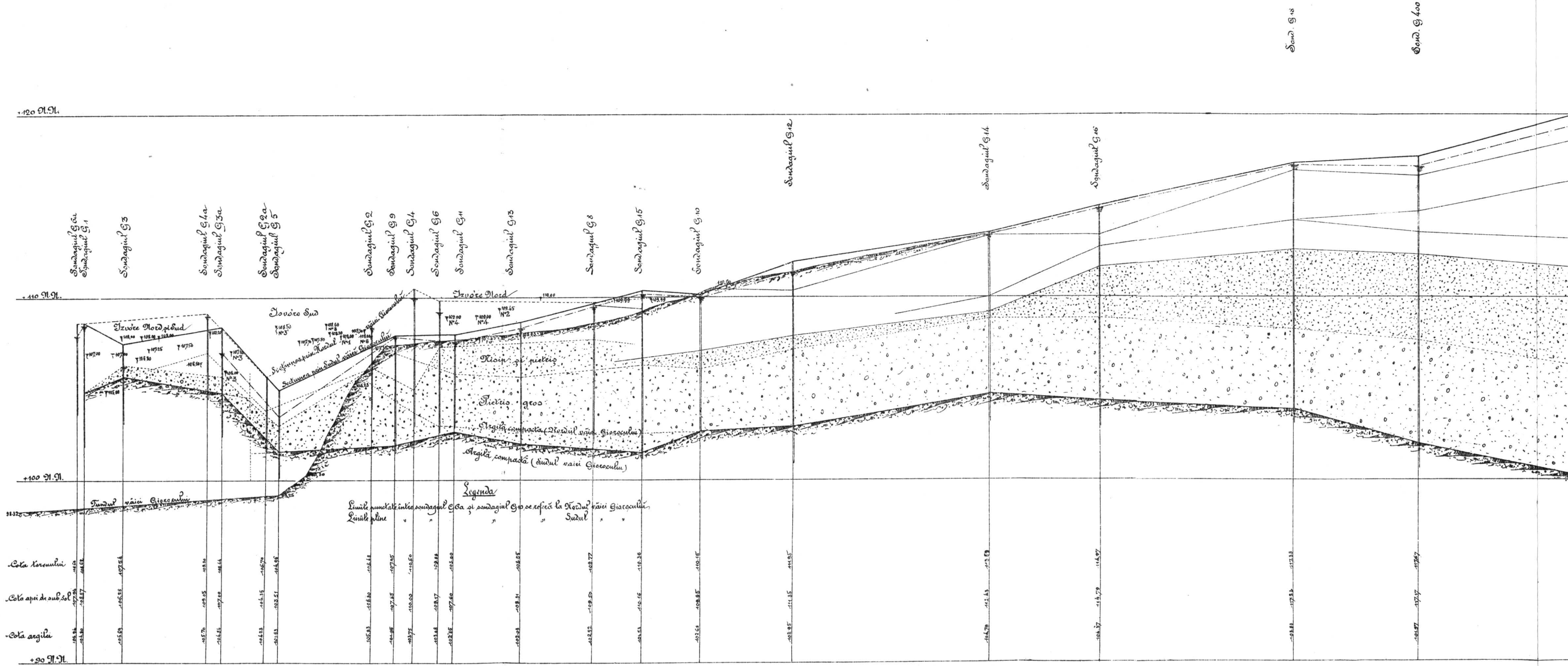


**Legenda**

- Sondaje executate
- ◆ Puncte triangulate
- ▲ Izvoare
- ▼ Izvoare captate
- Ventilațiuni în galeria de captare
- ⊖ Regoids (guri de control)
- ⊕ Camera de joncțiune a galeriei  
sau conducta pașurilor izvoarelor
- Conducta de rezervire
- ⊞ Galeria colectoare resp. canal colector
- ⊞ Conducta de drenaj

Profil longitudinal al sondajelor din valea Giococului.

Scara lungimilor 1mm = 4m.317  
 Scara înălțimilor 1mm = 2m.172



# Profil longitudinal al sondajelor din valea Giocului.

Scara lungimilor 1mm = 4m.317  
 Scara înălțimilor 1mm = 2m.172

