

# COMPARAREA PROECTELOR PENTRU ALIMENTAREA BUCURESCILOR CU APE SUBTERANE

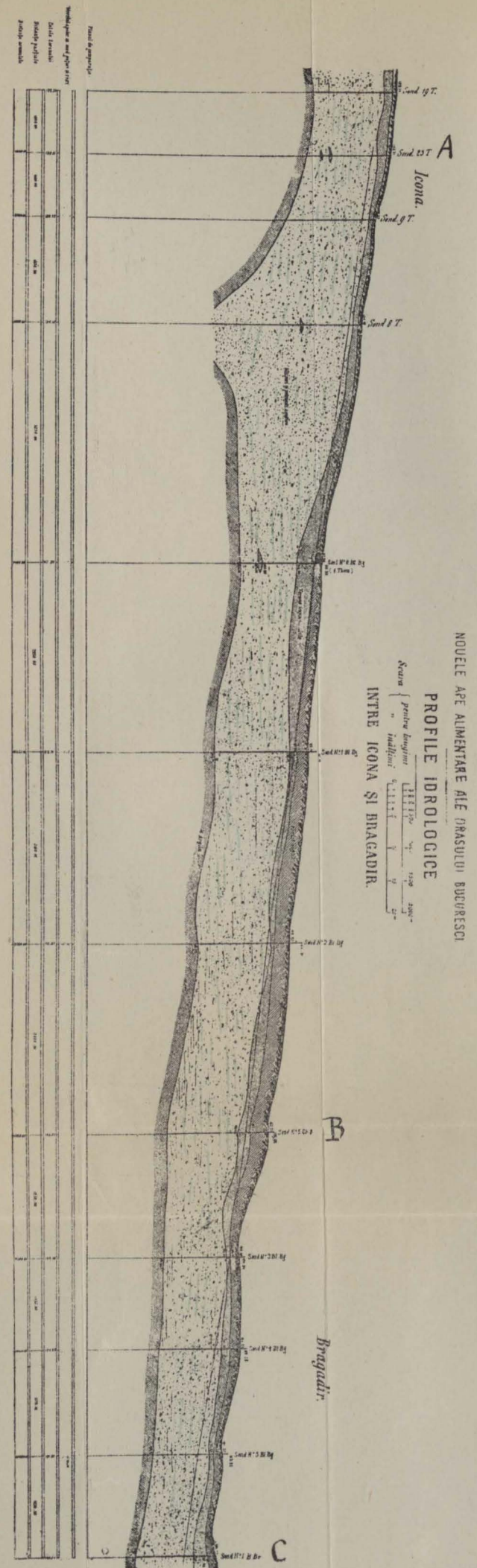
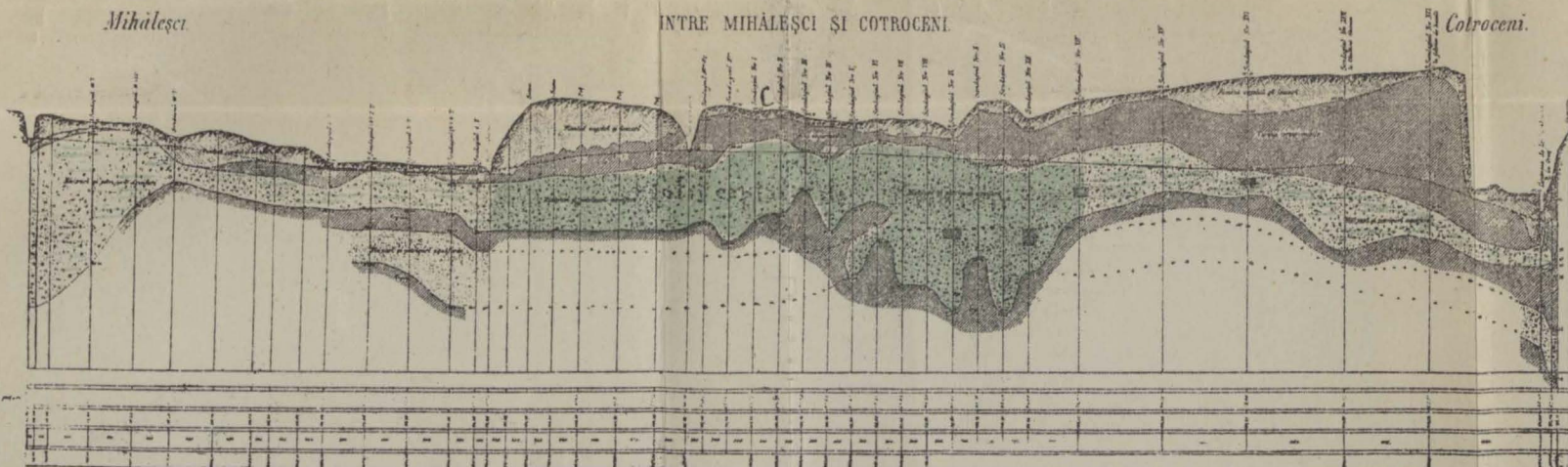
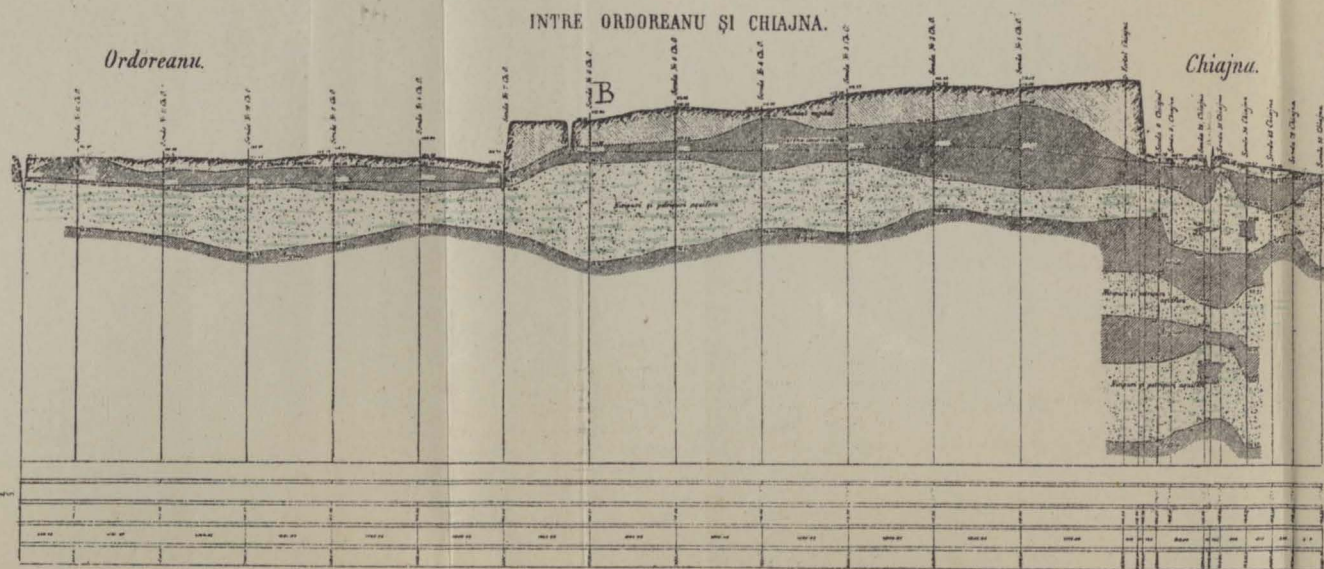
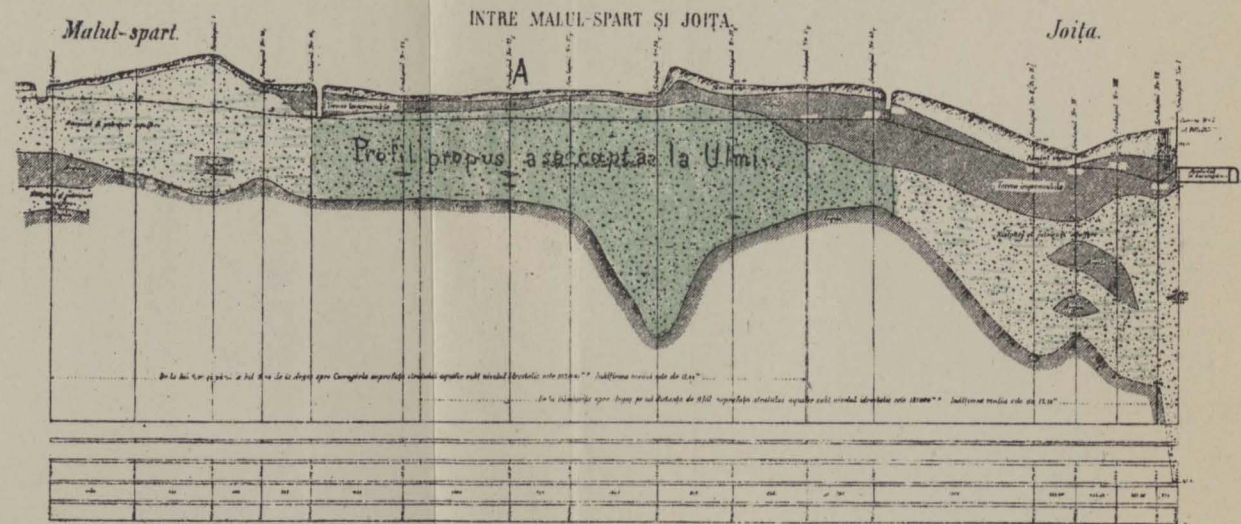




NOUELE APE ALIMENTARE ALE ORAȘULUI BUCUREȘCI

PROFILI IDROLOGICE

Scara pentru lungimi 1:25000  
Scara pentru înălțimi 1:1000

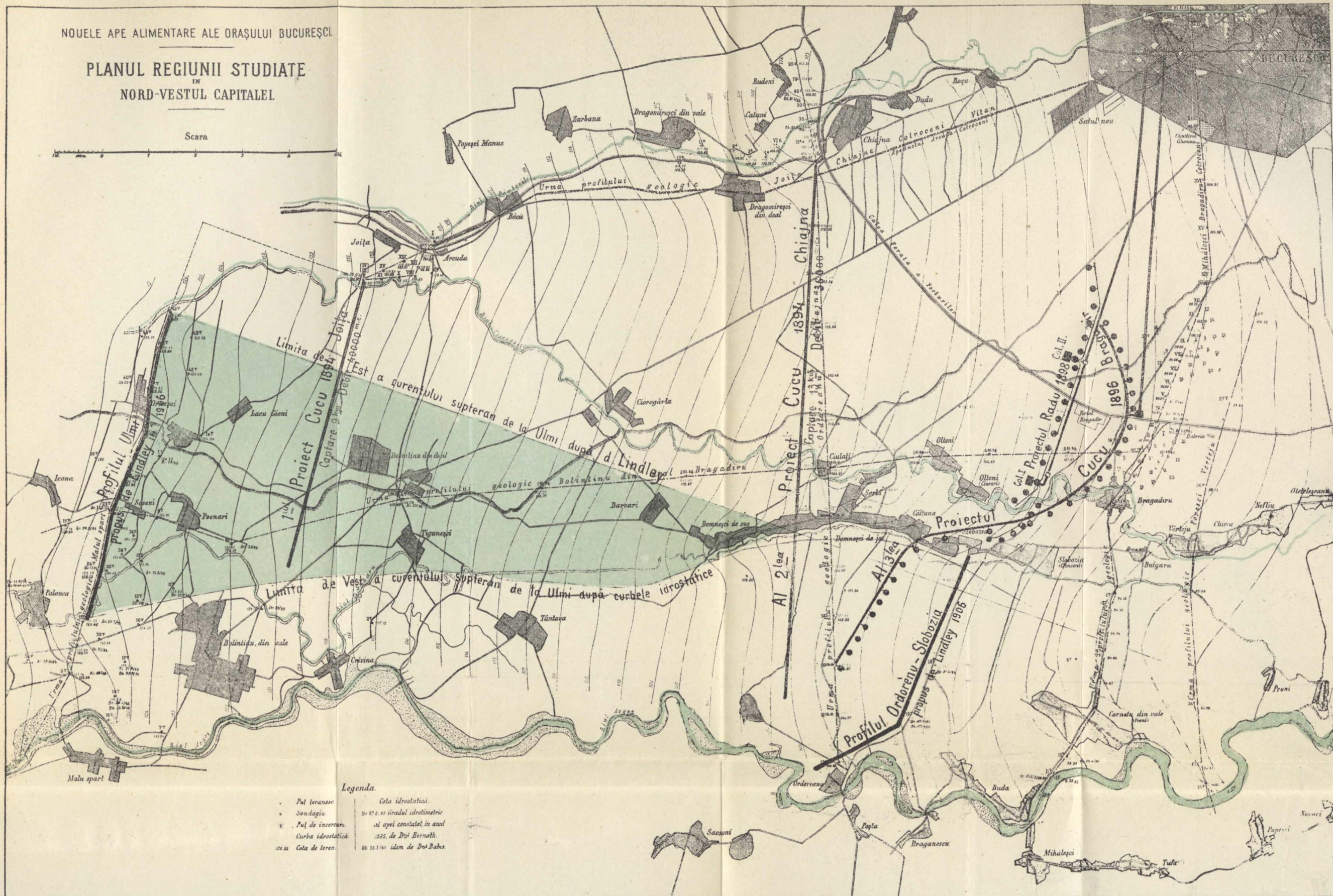





NOUELE APE ALIMENTARE ALE ORAȘULUI BUCUREȘTI

PLANUL REGIUNII STUDIATE  
IN  
NORD-VESTUL CAPELULUI

Scara



Legenda

- Pui ferasesc
- Sondaj
- Pui de incercare
- Curba idrostatică
- 25.32
- Cota idrostatică
- 25.27 e. 25 gradul idrotimetric
- al apei constatat in anul 1895, de Dr. Bernath
- 25.3/185 idem de Dr. Babca