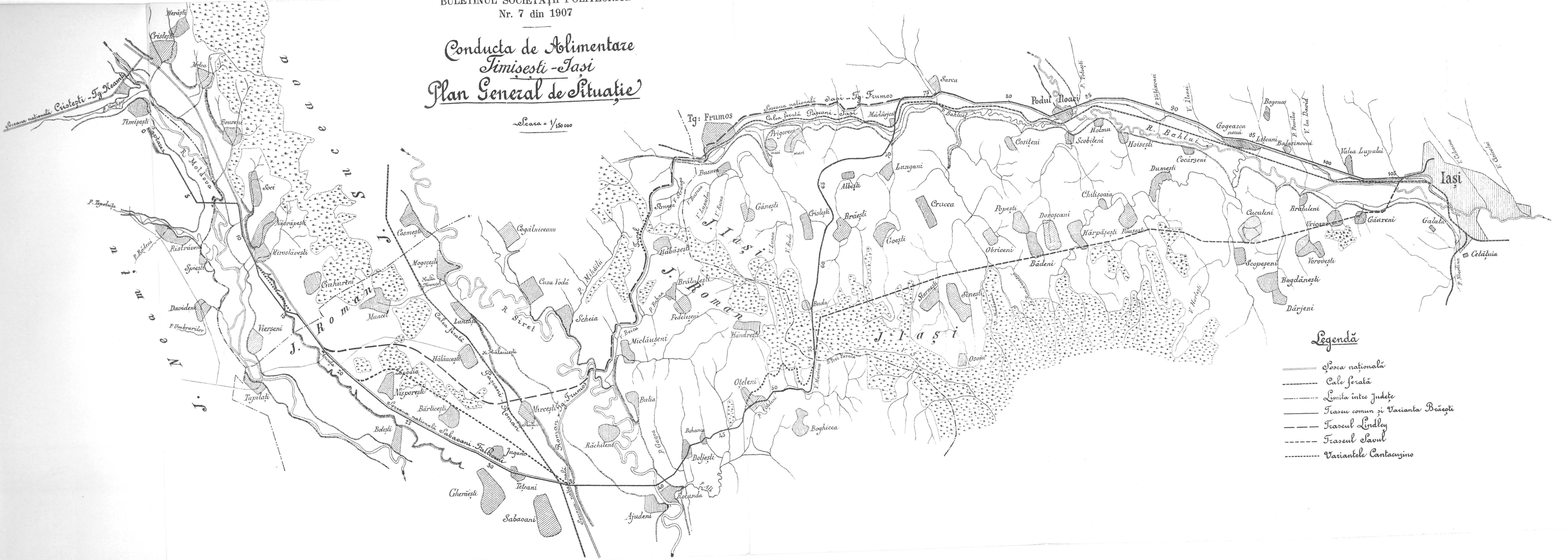


BULETINUL SOCIETĂȚII FOLIECULICE  
Nr. 7 din 1907

# Conducta de Alimentare Timișești - Iași Plan General de Situație

Scara = 1/150000



- Legendă**
- Sosea națională
  - Cale ferată
  - - - - - Limita între județe
  - Traseu comun și Varianta Brăești
  - Traseul Lindley
  - Traseul Savul
  - - - - - Variantele Cantacuzino

BULETINUL SOCIETĂȚII POLITECNICE  
Nr. 7 din 1907

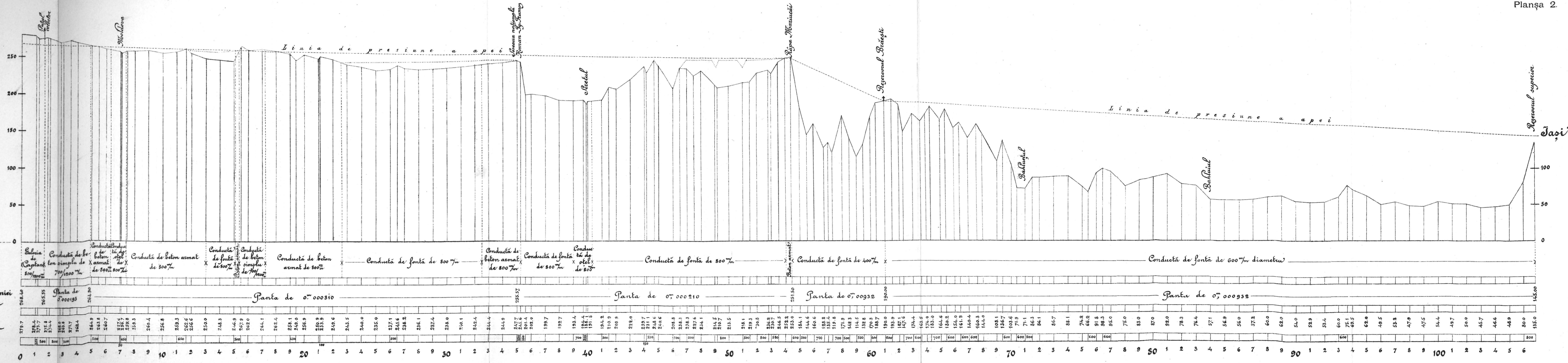
Conducta de Alimentare  
Timișești - Iași

Proiectul Papadopol

Profil in lung

Scara lungimilor 1/15000  
Scara înălțimilor 1/500

*Nota.* Terenul reprezentat cu linie punctată, are la varianta D<sup>ca</sup> Cantacuzino.



Originea Ordonatelor

Ordonatele și pantele liniei de presiune a apei

Ordonatele terenului

Kilometraj

Conducta de Alimentare  
Timișești - Iași

Proiectul Savul

Profil in lung  
de la  
Râpa Maziucăi la Iași

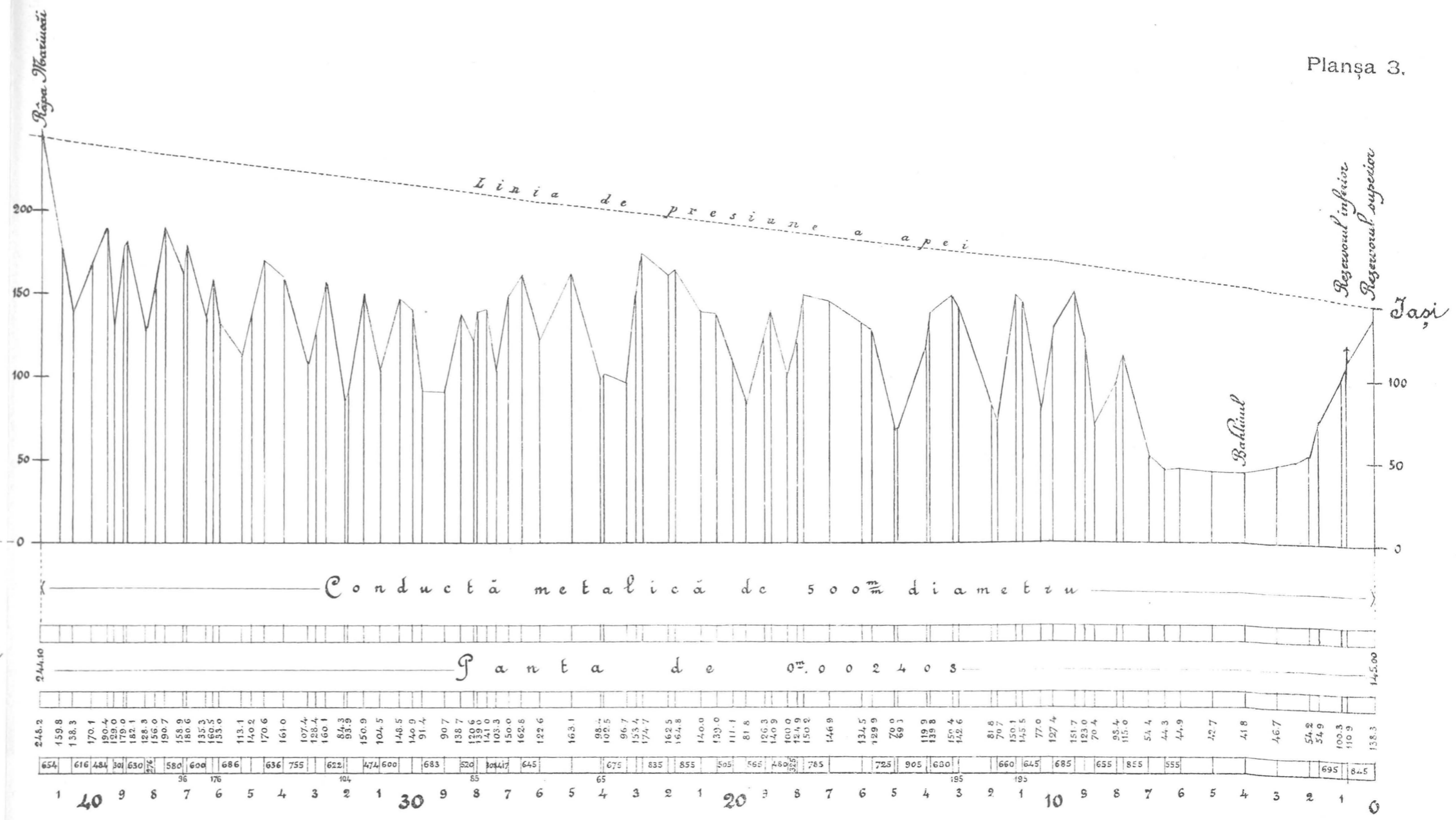
Scara lungimilor =  $\frac{1}{150000}$   
" înălțimilor =  $\frac{1}{3000}$

Originea Ordonatelor

Ordonatele și panta liniei  
de presiune a apei.

Ordonatele terenului

Kilometraj.



Alimentarea Orașului Iași  
cu  
Apă de la Timișești

Captarea

Scara 0<sup>0</sup>:015=1:00

