

ȘTIINȚELE NATURII

REPERTORIUL PEȘTERILOR DIN DEFILEUL CRIȘULUI REPEDE ÎNTR-UN ȘUNCUIUȘ — VADU CRIȘULUI (JUDEȚUL BIHOR)

de
TIBOR GÁSPÁR
și
ZOLTÁN CZIER

Numărul mare și importanța deosebită multidisciplinară a cavităților subterane din defileul Crișului Repede — luat în sens strict între Șuncuiuș și Vadu Crișului — a necesitat cuprinderea lor într-un nou repertoriu, pe care-l redăm în nota de față.

Față de repertoriile anterioare (T. Orghidan et Colab. 1974, * * * 1974, M. Bleahu, I. Povară 1976, G. Halasi 1980, C. Goran 1982, T. Gáspár et Colab. 1988, T. Rusu 1988), care cuprindeau integral, respectiv parțial, peșterile din defileu cunoscute în anii respectivi, lucrarea de față cuprinde și un număr considerabil de cavități cartate în premieră, celelalte fiind recartate (Tab. 1, 2).

Pentru fiecare cavitate am redat câte o singură denumire și anume pe cea considerată de noi ca fiind cea mai corectă, în concordanță maximă posibilă cu așezarea, rețeaua hidrografică, denumirea dată de localnici, denumirile uzuale ale obiectivelor turistice, ale traseelor de alpinism etc.

În privința sinonimiilor peșterilor cunoscute anterior lucrării de față, pentru identificarea lor exactă recomandăm folosirea numerelor de cod după C. Goran (1982).

Cavitățile au fost numerotate de noi începînd cu Nr. crt. 1 dinspre amonte, în mod distinct pentru fiecare versant în parte (Tab. 1, 2, Fig. 1, Pl. I—XXX). Nu excludem posibilitatea să fie descoperite și cartate în continuare noi cavități în defileu, din această cauză sperăm ca repertoriul de față să fie completat în viitor cu noi date.

*
*
*

Mulțumim și pe această cale colegilor Dr. E. Kessler pentru localizarea pe teren a unor peșteri, C. Goran, Șt. Pátka, și A. Schneider pentru ajutorul acordat la elaborarea lucrării.

Tabelul 1

Cavitățile din versantul drept

Nr. crt.	Nr. cod după C. Goran 3725	Denumirea cavității	Alt. abs.	Longime	Denivelare	Extensie	Cartat (C), Recartat (RC)
1.	2.	3.	4.	5.	6.	7.	8.
1.	17.	Gaura Cocoșului (Pl. I — Fig. 1)	305	49	4,6	25	RC
2.	18.	Abriul Mare (Pl. I — Fig. 2)	345	11	7	11	RC
3.	71.	Peștera Nr. 1 de la Baia Cocoșului (Pl. I — Fig. 3)	300	6,7	3,3	4,2	C
4.	72.	Peștera Nr. 2 de la Baia Cocoșului (Pl. II — Fig. 1)	306	7,5	5,5	5	C
5.	73.	Peștera Nr. 3 de la Baia Cocoșului (Pl. II — Fig. 2)	293	4,3	1,6	3,5	C
6.	19.	Peștera de deasupra Tunelului Superior (Pl. II — Fig. 3)	373	12,5	0,9	6	RC
7.	74.	Peștera din Creasta Măgurii (Pl. IV — Fig. 1)	498	21	4,4	15	C
8.	21.	Peștera cu Urzici de la Stanul Stupului (Pl. III — Fig. 1)	285	6	0,2	6	RC
9.	22.	Peștera cu Nămol de la Stanul Stupului (Pl. III — Fig. 2)	285	6,5	0,2	6,5	RC
10.	23.	Peștera cu Apă de la Stanul Stupului (Pl. IV — Fig. 3)	285	37	12,6	32	RC
11.	75.	Peștera Nr. 1 Amonte de Stanul Stupului (Pl. IV — Fig. 2)	342	4,6	—	4,5	C
12.	76.	Peștera Nr. 2 Amonte de Stanul Stupului (Pl. V — Fig. 1)	330	17,9	5,1	9,9	C
13.	24.	Peștera din Stanul Stupului (Pl. V — Fig. 2)	340	6,5	0,5	6,5	RC
14.	20.	Peștera Fugarilor (Pl. V — Fig. 3)	440	28	3,6	18	RC
15.	26.	Peștera Roșie (Pl. III — Fig. 3)	420	25,5	3,5	23	RC
16.	77.	Peștera Nr. 1 Amonte de Tunelul Mic (Pl. VI — Fig. 1)	337	6,5	3,1	5	C
17.	78.	Peștera Nr. 2 Amonte de Tunelul Mic (Pl. VI — Fig. 2)	318	10,5	5	9	C
18.	79.	Peștera Căprioarei (Pl. VI — Fig. 3)	346	15	5,8	9	C
19.	30.	Peștera cu Fereastră (Pl. VII — Fig. 2)	330	28,5	0,5	16	RC
20.	31.	Peștera Suprapusă (Pl. VII — Fig. 1)	334	7,6	—	7,6	RC
21.	28.	Peștera Mică de Lîngă Lac (Pl. VII — Fig. 3)	290	9	4,8	3,2	RC
22.	29.	Peștera cu Apă de la Lac (Pl. VII — Fig. 4)	280	14,5	0,5	14	RC
23.	80.	Peștera din Perete (Pl. VIII — Fig. 1)	283	12,5	4	7,5	C
24.	32.	Peștera Nr. 1 din Surplomba Lacului (Pl. VIII — Fig. 2)	286	13,5	5,3	10	RC
25.	33.	Peștera Nr. 2 din Surplomba Lacului (Pl. VIII — Fig. 3)	286	8	3,2	5,7	RC
26.	37.	Peștera Nr. 1 de la Piatra Lată (Pl. VIII — Fig. 4)	310	33	6	24	RC
27.	36.	Peștera Nr. 2 de la Piatra Lată (Pl. IX — Fig. 1)	310	51	14	22	RC
28.	35.	Peștera Nr. 3 de la Piatra Lată (Pl. IX — Fig. 2)	305	16	8,5	7,5	RC

1.	2.	3.	4.	5.	6.	7.	8.
29.	34.	Peștera Nr. 4 de la Piatra Lată (Pl. IX — Fig. 3)	300	8	—	7	RC
30.	38.	Peștera Nr. 5 de la Piatra Lată (Pl. IX — Fig. 4)	290	20,5	2	10	RC
31.	39.	Peștera Nr. 6 de la Piatra Lată (Pl. X — Fig. 1)	285	34	9	11	RC
32.	81.	Peștera Multicoloră (Pl. X — Fig. 2)	347	21	14,5	13,5	C
33.	40.	Peștera Nr. 1 din Creasta Abruptă (Pl. XI — Fig. 1)	330	28	8	18	RC
34.	41.	Peștera Nr. 2 din Creasta Abruptă (Pl. XI — Fig. 2)	330	17	3,5	10,5	RC
35.	82.	Peștera din Dealul Podireului (Pl. XI — Fig. 3)	365	45,6	12	22	C
36.	42.	Peștera de la Casa Zmeului (Pl. XII)	290	176	43,5	62,5	RC, C
37.	44.	Peștera cu Liane (Pl. XIII — Fig. 1)	324	15,5	1,6	9	RC
38.	45.	Peștera cu Argilă (Pl. XIII — Fig. 3)	337	15,5	—	15	RC
39.	46.	Peștera cu Prăbușire (Pl. XIII — Fig. 2)	333	14	5,2	8,5	RC
40.	83.	Peștera de la Fisura Roșie (Pl. XIV — Fig. 1)	344	25	13,5	9,5	C
41.	43.	Peștera de la Surplomba Neagră (Pl. XIV — Fig. 2)	280	20,5	7,1	11	RC
42.	48.	Peștera Podireului Nr. 1 (Pl. XIV — Fig. 3)	280	34	10,5	8	RC
43.	49.	Peștera Podireului Nr. 2 (Pl. XV)	280	72,5	7	49	RC
44.	56.	Peștera Nr. 1 din Mină (Pl. XVI)	407	62	13,7	33	C
45.	70.	Peștera Nr. 2 din Mină (Pl. XVII)	407	145	16,5	39,5	C
46.	47.	Hîrtopul fără Fund (Pl. XVIII)	413	381	66	90	RC

Tabelul 2

Cavitățile din versantul stîng

1.	3726/57.	Peștera Mătulina (Pl. XX — Fig. 1)	390	13	3	12,5	C
2.	58.	Peștera Cărbunarilor (Pl. XX — Fig. 2)	384	16	6	14	C
3.	89.	Peștera cu Două Intrări din Creasta cu Cireși (Pl. XIX)	351	36	3,1	18,3	C
4.	90.	Peștera cu Puț din Creasta cu Cireși (Pl. XX — Fig. 3)	328	3,5	1,7	3,2	C
5.	91.	Peștera din Peretele Alb (Pl. XX — Fig. 4)	305	11	4	9,5	C
6.	92.	Peștera cu Două Intrări din Peretele Alb (Pl. XXI — Fig. 1)	310	15	4,5	7,5	C
7.	93.	Abriul de la Picioarele Albe (Pl. XXI — Fig. 2)	316	11	5,1	8	C
8.	94.	Peștera Umedă (Pl. XXII — Fig. 1)	285	32,6	6,5	20,8	C
9.	60.	Peștera Nr. 1 de lângă Peștera Mare (Pl. XXI — Fig. 3)	310	12	1,3	7	RC
10.	61.	Peștera de la Cascadă (Pl. XXIII)	305	1510	39	680	RC, C
11.	62.	Peștera Nr. 2 de lângă Peștera Mare (Pl. XXII — Fig. 2)	310	28,6	1,6	11,5	RC
12.	63.	Peștera Caprei (Pl. XXV — Fig. 3)	303	30	4,5	26	RC
13.	64.	Peștera Nr. 1 de pe Balcon (Pl. XXIV — Fig. 1)	357	27	3	14,5	RC
14.	65.	Peștera Nr. 2 de pe Balcon (Pl. XXIV — Fig. 2)	353	20,5	4,8	18,5	RC
15.	95.	Peștera Nr. 3 de pe Balcon (Pl. XXV — Fig. 1)	397	7	—	7	C

1.	2.	3.	4.	5.	6.	7.	8.
16.	96.	Peștera Nr. 4 de pe Balcon (Pl. XXV — Fig. 2)	395	5	—	3,4	C
17.	66.	Peștera Devențului Nr. 1 (Pl. XXVII — Fig. 1)	356	44	7	22	RC
18.	67.	Peștera Devențului Nr. 2 (Pl. XXV — Fig. 4)	360	46	5	14	RC
19.	68.	Peștera Devențului Nr. 3 (Pl. XXVI)	370	167	16	65	RC, C
20.	69.	Peștera de lângă Cărare (Pl. XXVII — Fig. 2)	300	7	0,4	5	RC
21.	70.	Peștera cu Horn (Pl. XXVII — Fig. 3)	290	7	4,3	4	RC
22.	71.	Peștera Nr. 1 Aval de Carieră (Pl. XXVIII — Fig. 1)	350	62	22,5	15	RC
23.	72.	Peștera Nr. 2 Aval de Carieră (Pl. XXVIII — Fig. 2)	350	15	3,2	7,5	RC
24.	73.	Peștera Nr. 3 Aval de Carieră (Pl. XXIX — Fig. 1)	350	28	1,5	14	RC
25.	97.	Peștera Nr. 7 Aval de Carieră (Pl. XXX — Fig. 3)	282	5,5	—	4	C
26.	98.	Peștera Nr. 4 Aval de Carieră (Pl. XXIX — Fig. 2)	300	8,7	0,8	8,1	C
27.	99.	Peștera Nr. 5 Aval de Carieră (Pl. XXX — Fig. 1)	305	6,5	0,7	6	C
28.	100.	Peștera Nr. 6 Aval de Carieră (Pl. XXX — Fig. 2)	305	7	0,7	4,5	C
29.	101.	Peștera Văii Aval de Carieră (Pl. XXX — Fig. 4)	350	5,6	1,4	4	C

**REPERTORY OF CAVES SITUATED IN THE GORGE
OF CRIȘUL REPEDE RIVER BETWEEN ȘUNCUIUȘ AND VADU CRIȘULUI
(BIHOR COUNTY)**

(Summary)

The present paper contains the sketch maps and several dates regarding the caves to be found in the right — and left side of Crișul Repede River's gorge between Șuncuiuș and Vadu Crișului (Pădurea Craiului Mt.).

The new investigations of lately discovered cavities respective the re-mapping of those one formerly known, were performed by the members of the „Crysis” Speologic Club from Oradea.

For each cavity it was returned one single name namely that one considered to be right by the authors; the synonym names of the formerly known caves are included in C. Goran's paper.

In the future it will be possible the present repertory to be enriched by new data, in consequence of the newer discoveries which will be accomplished.

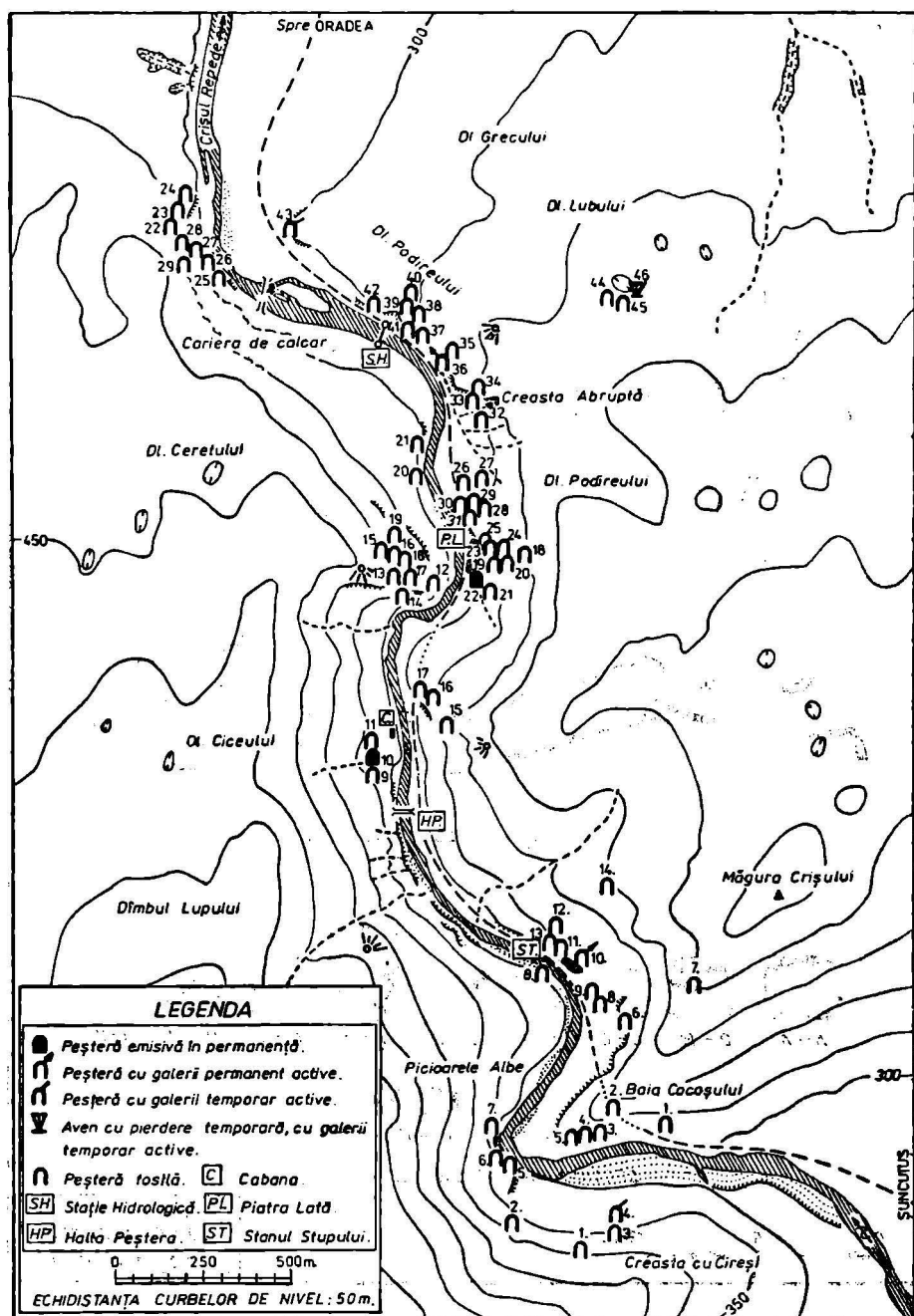


Fig. 1. Schița amplasării peșterilor din defileul Crișului Repede între Șuncu-
iuș—Vadul Crișului. Numerotarea conform Nr. crt. din Tab. I, II.

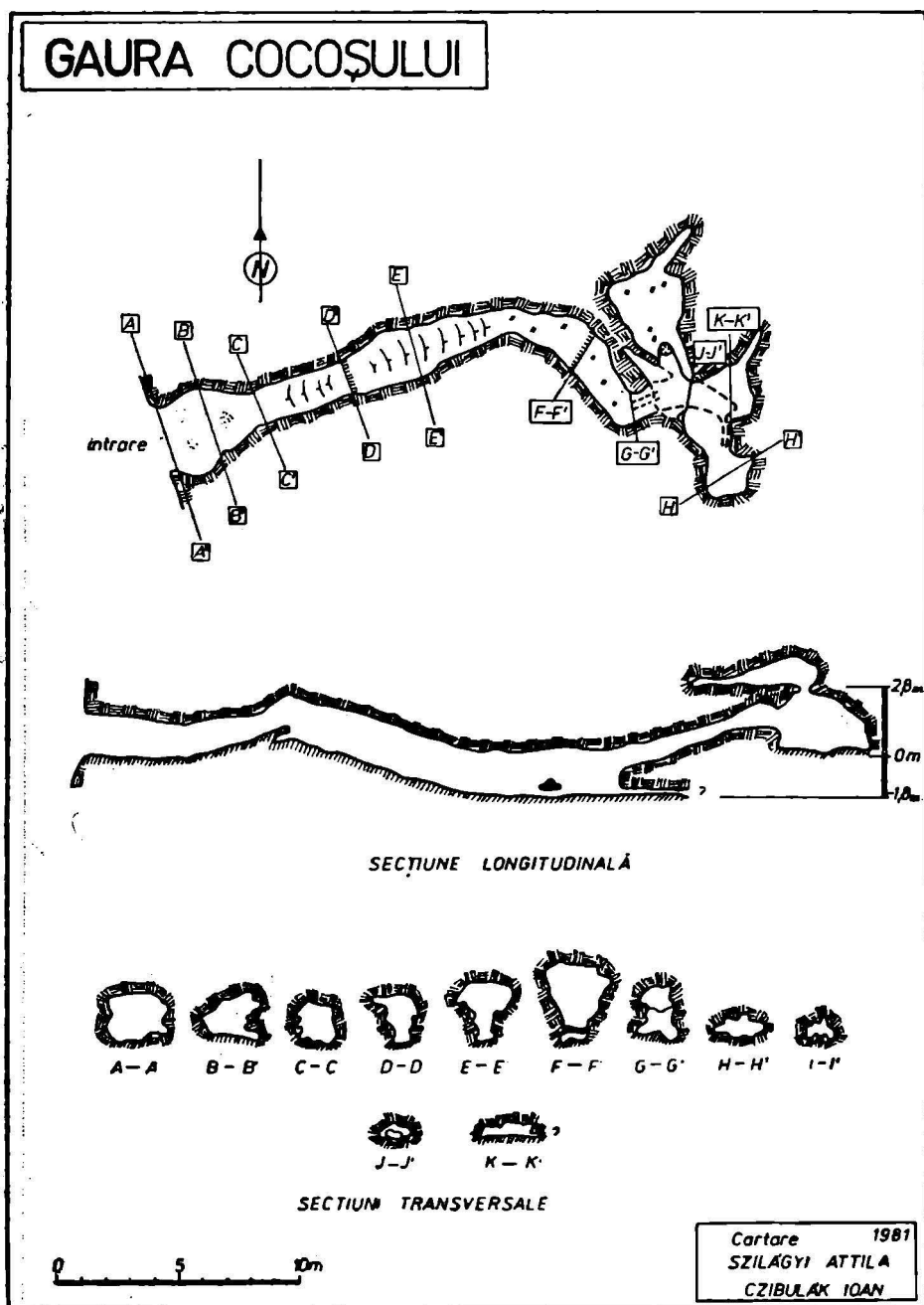


Fig. 1.

Planșa L

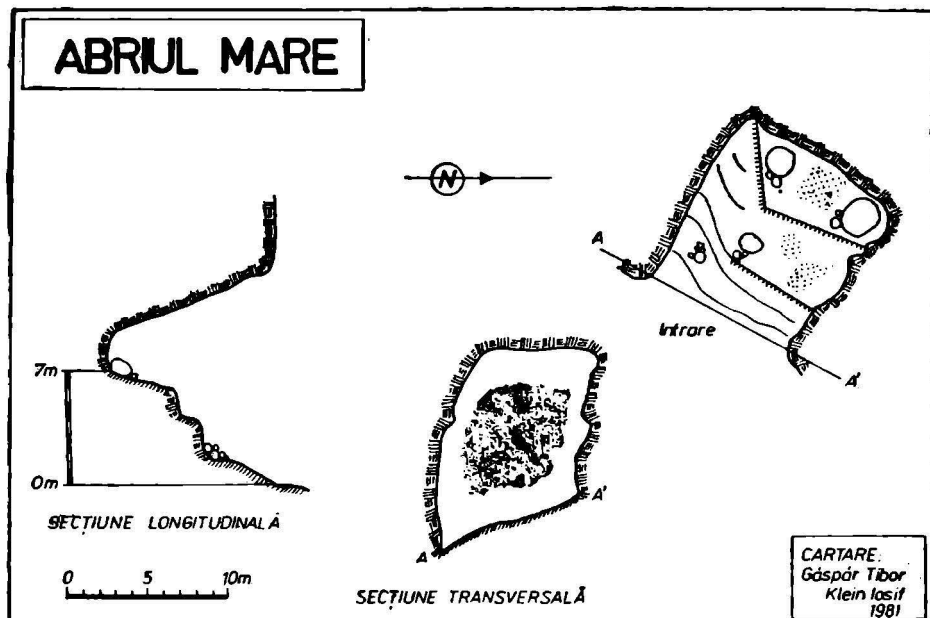


Fig. 2.

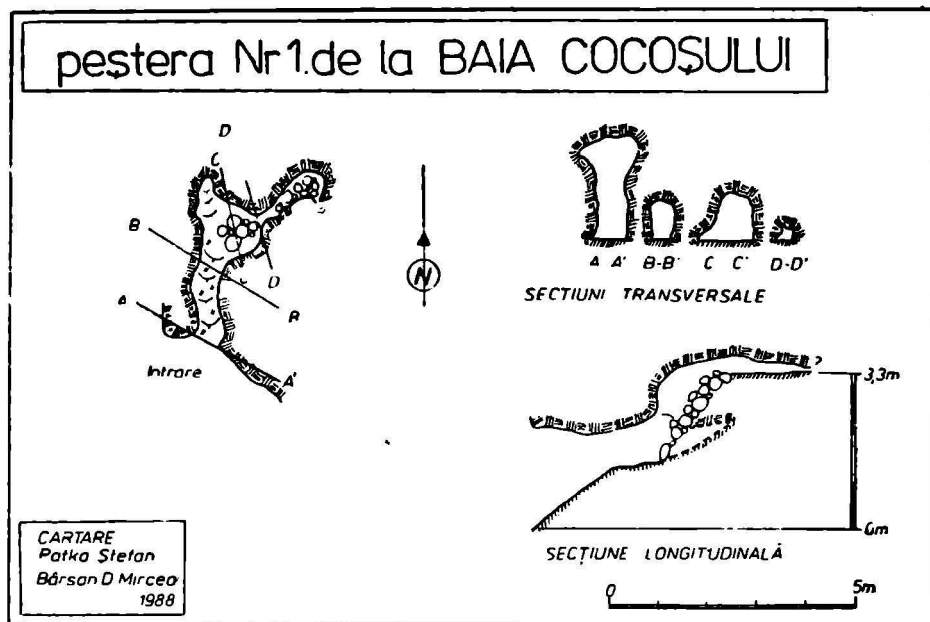


Fig. 3.

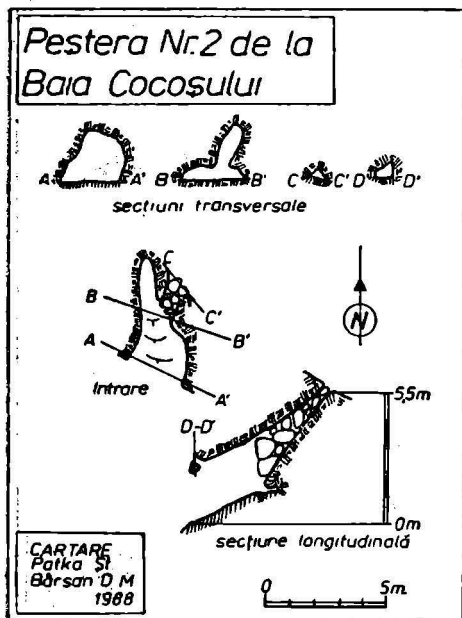


Fig. 1.

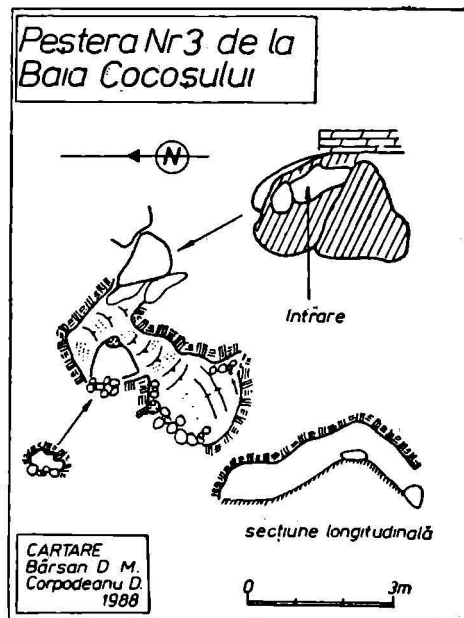


Fig. 2.

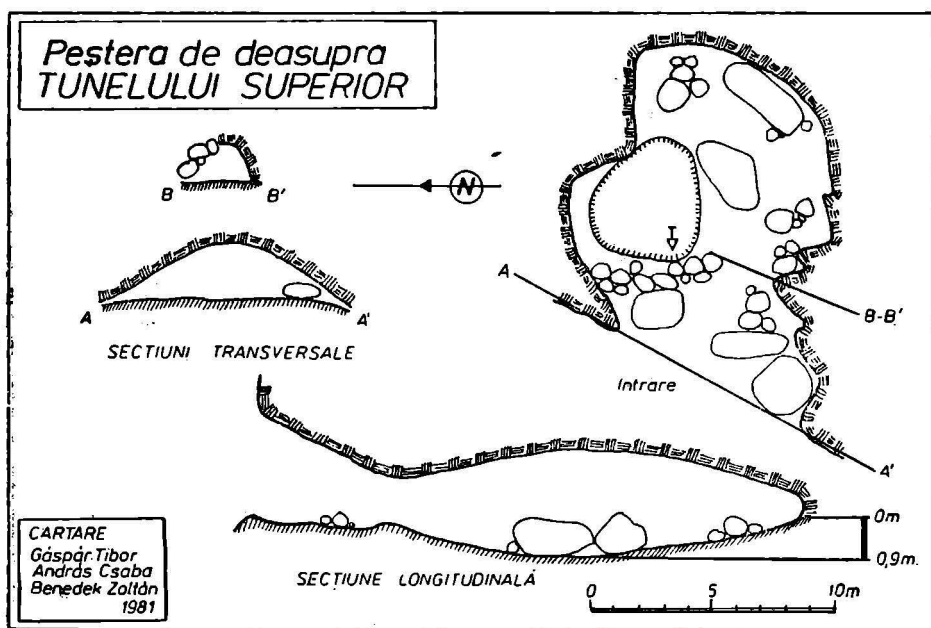


Fig. 3.

Planșa II.

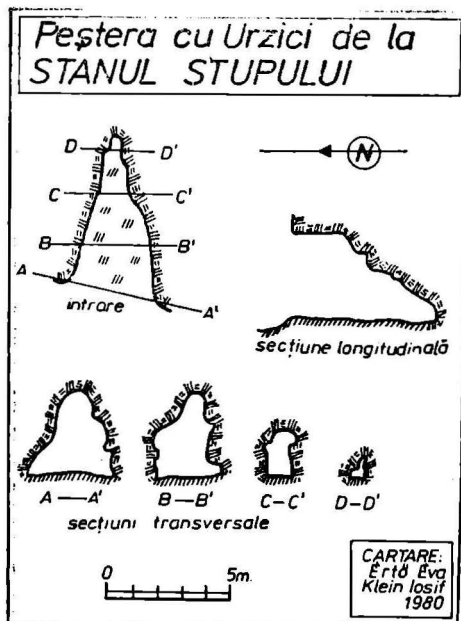


Fig. 1.

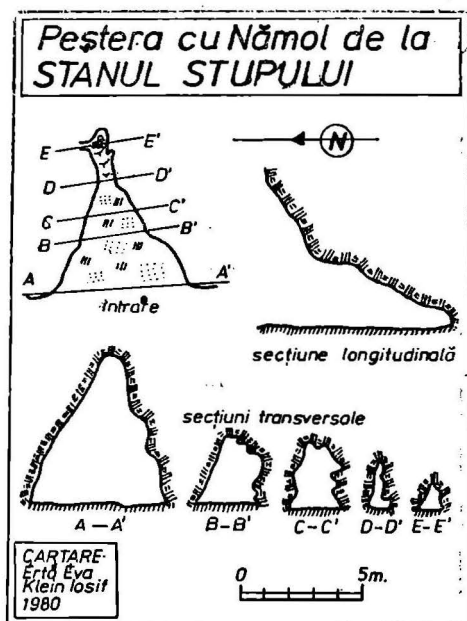


Fig. 2.

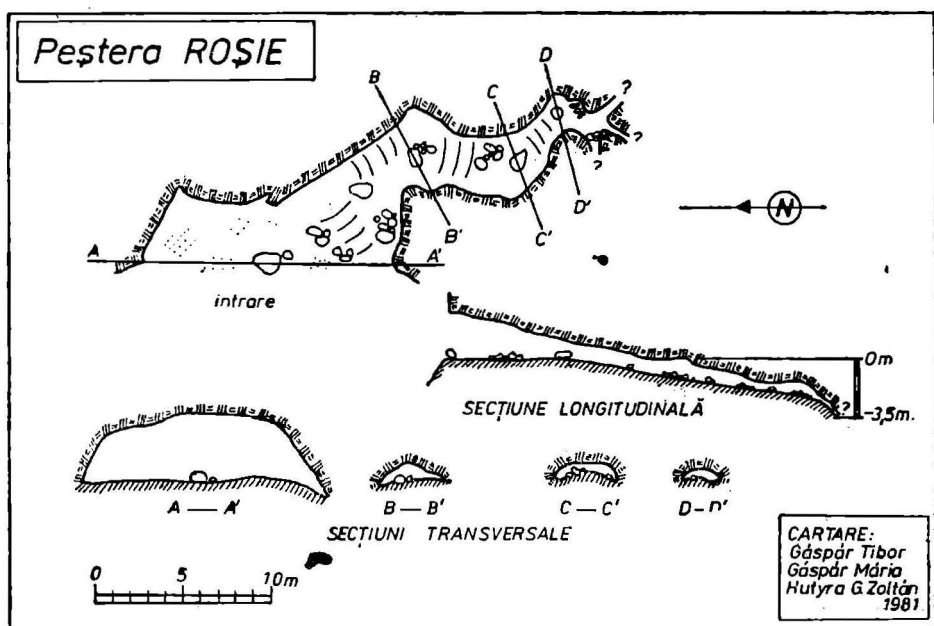


Fig. 3.

Planșa III.

Peștera din CRESTA MĂGURII

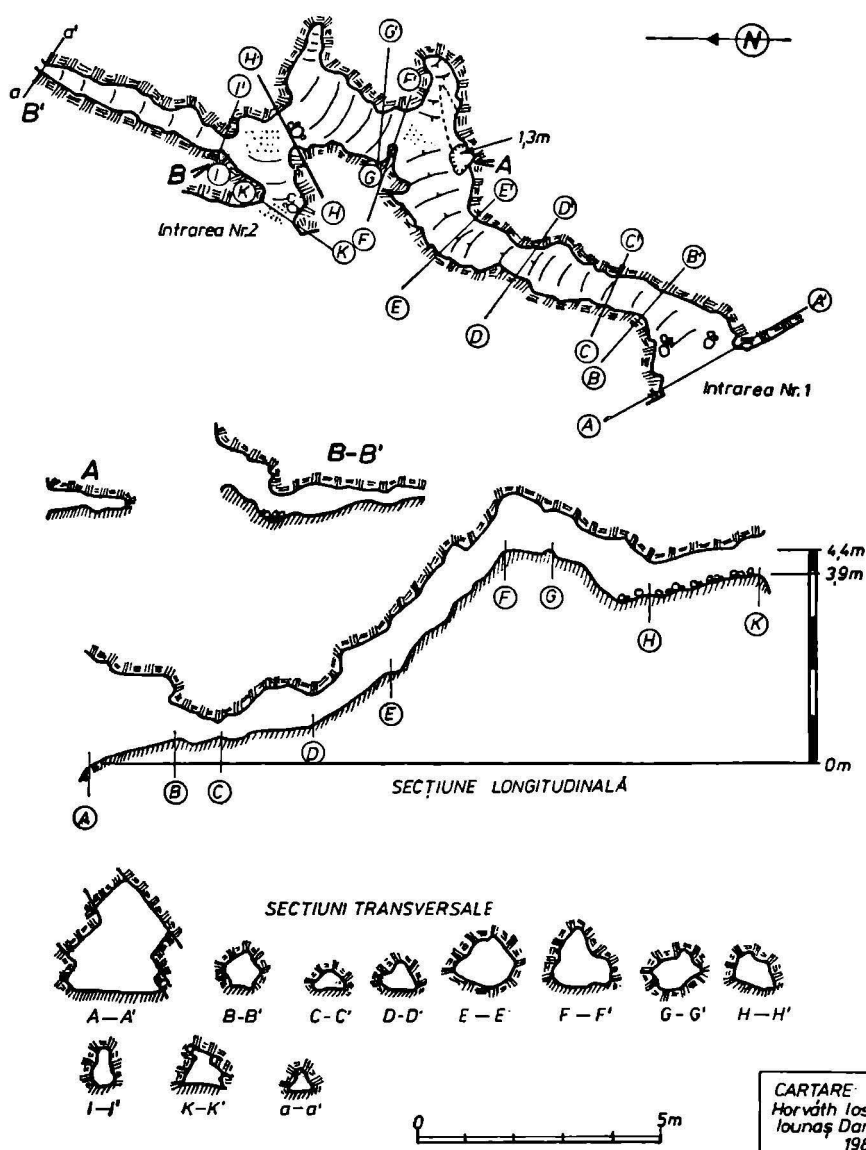


Fig. 1.

Planșa IV.

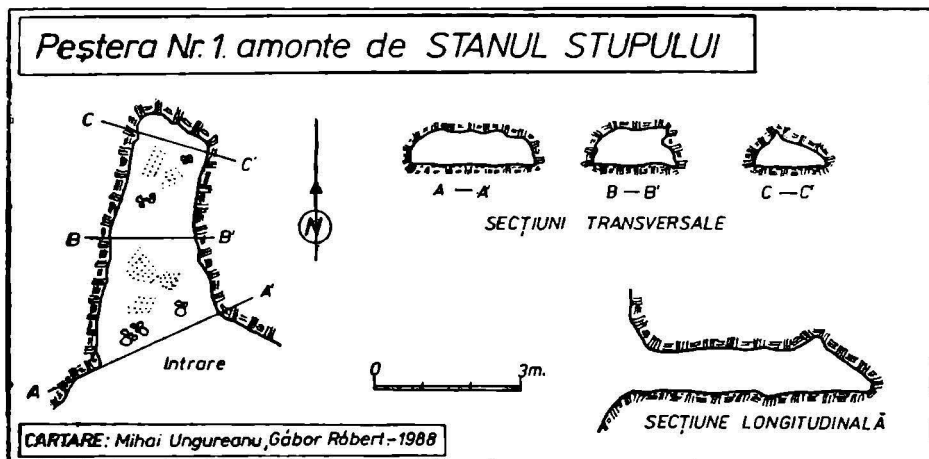


Fig. 2.

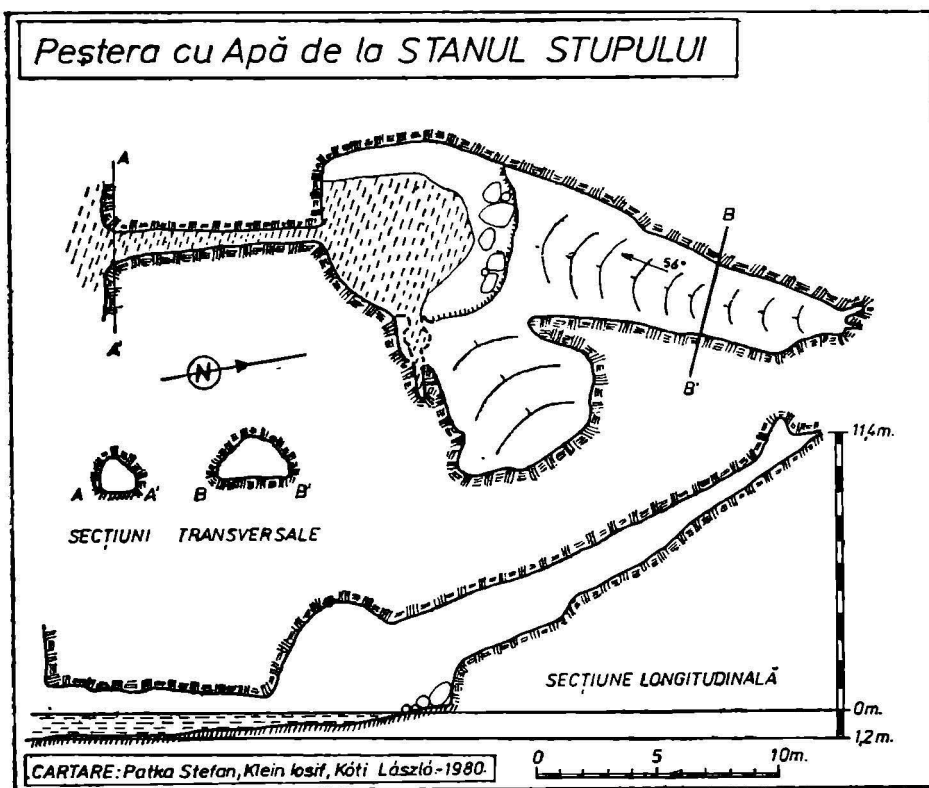


Fig. 3.

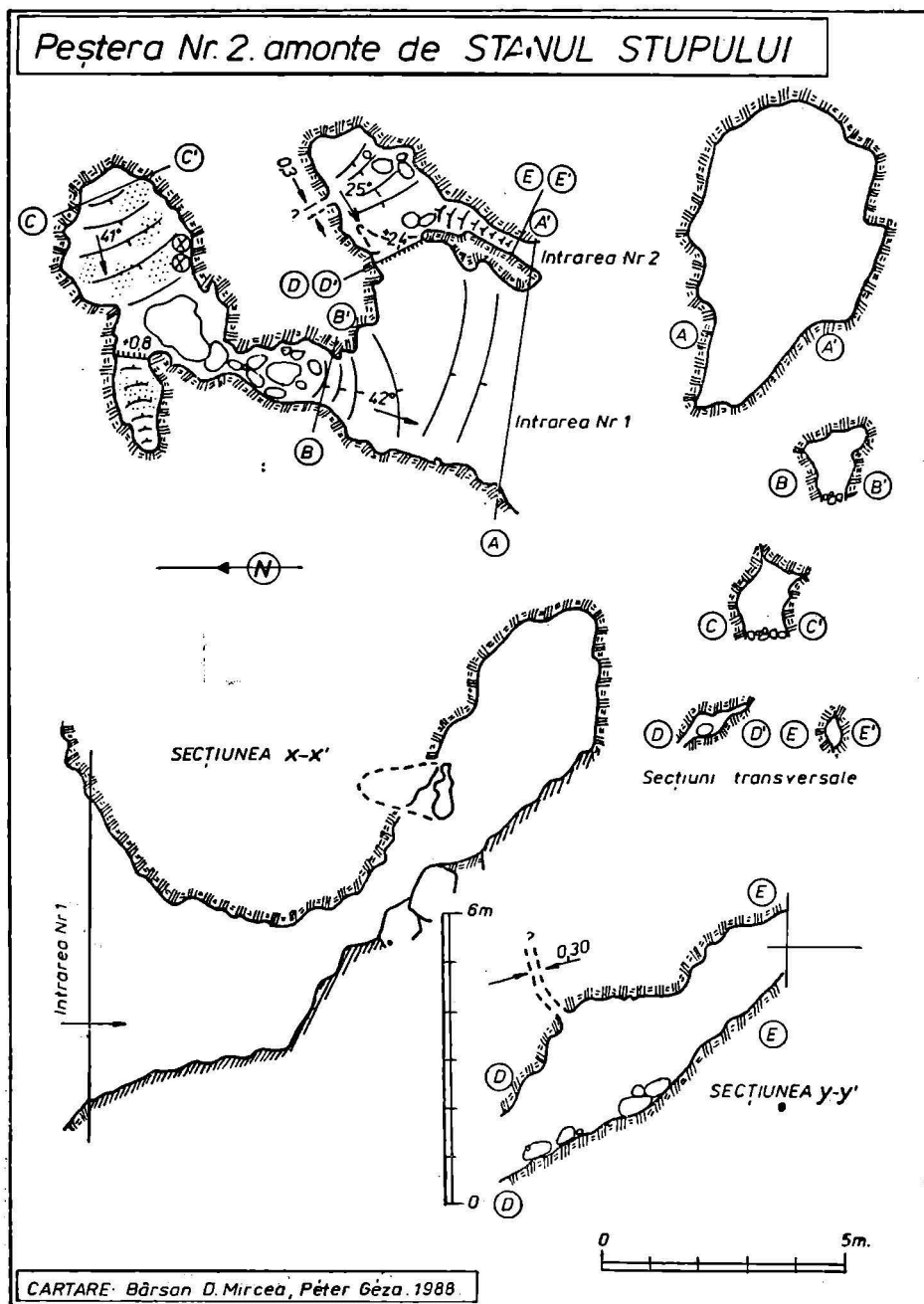


Fig. 1.

Planșa V.

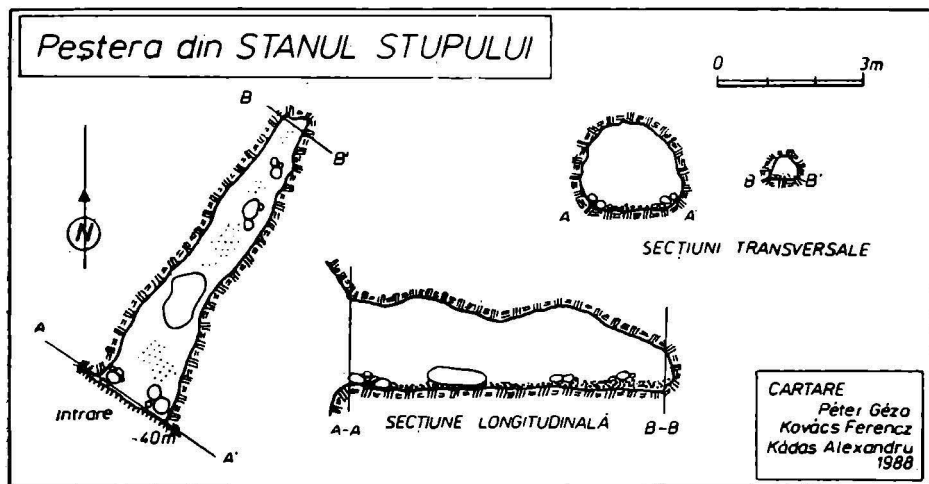


Fig. 2.

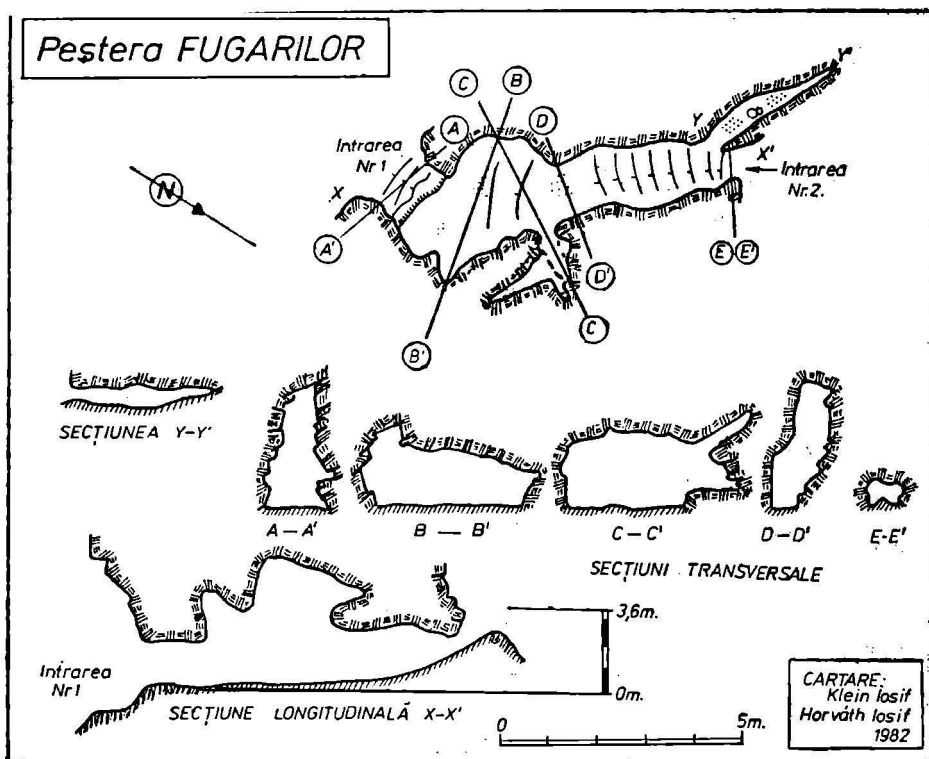


Fig. 3.

Peștera Nr.1. amonte de Tunelul Mic

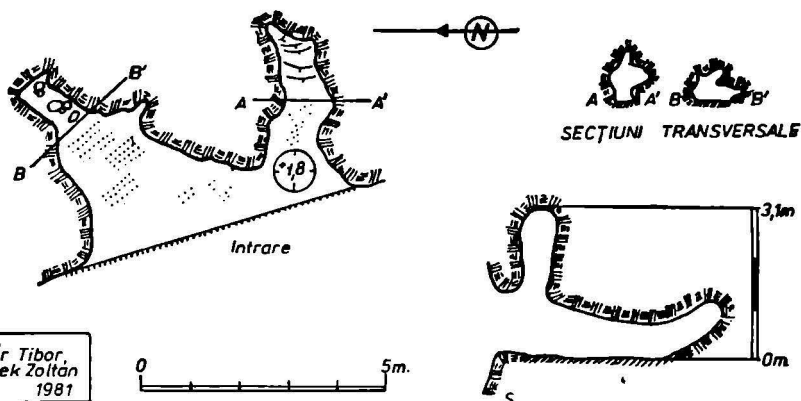


Fig. 1.

Peștera Nr 2 amonte de Tunelul Mic

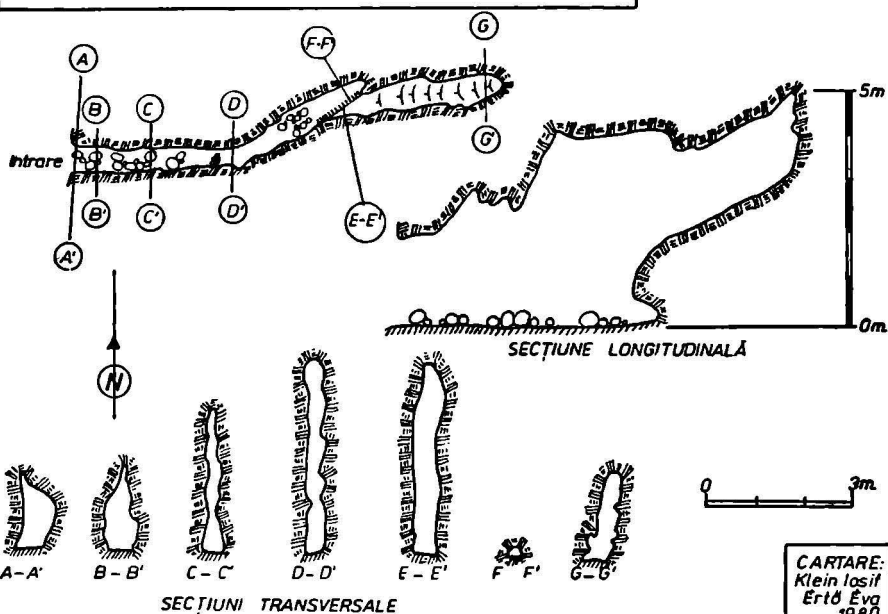


Fig. 2.

Planșa VI.

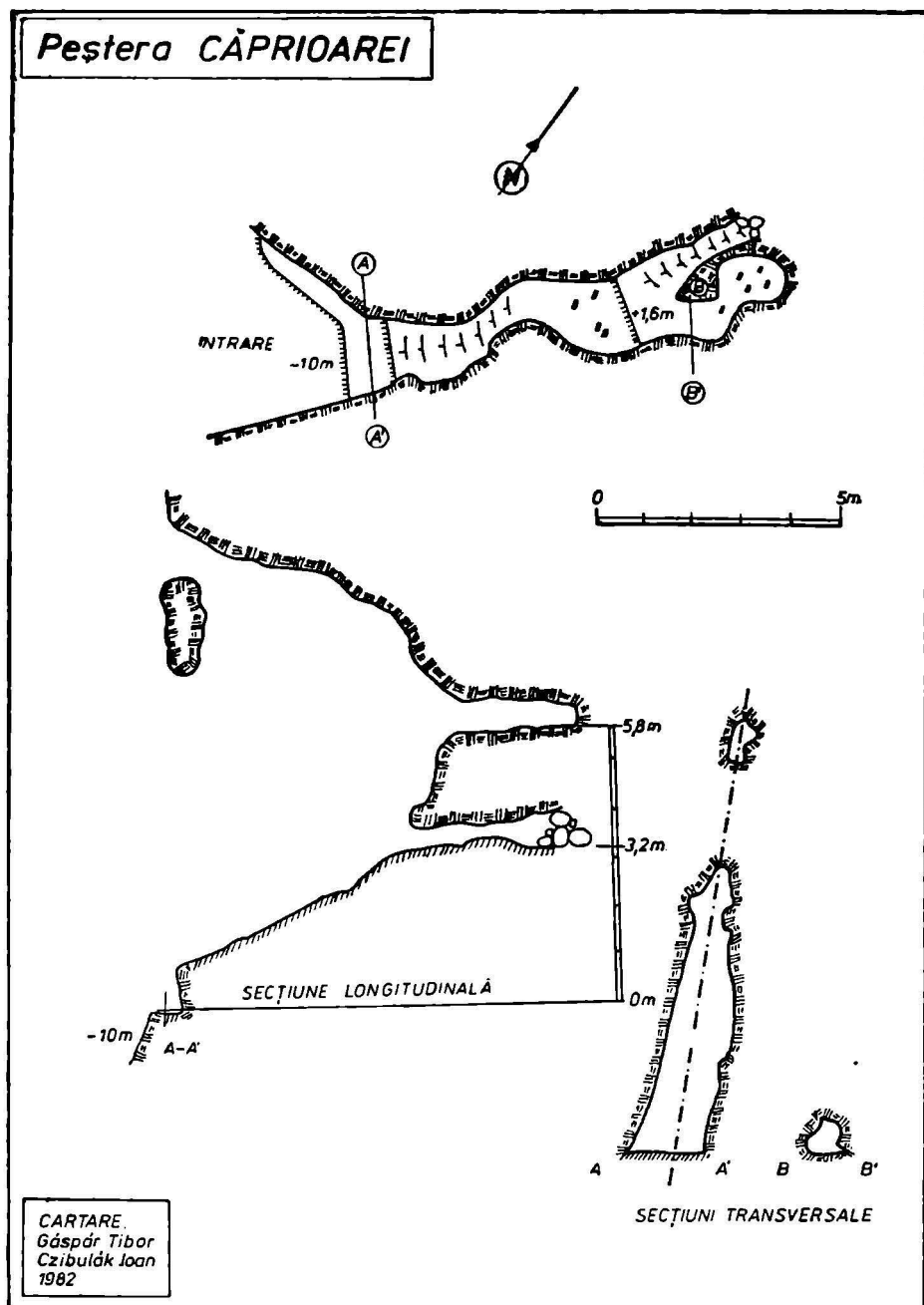


Fig. 3.

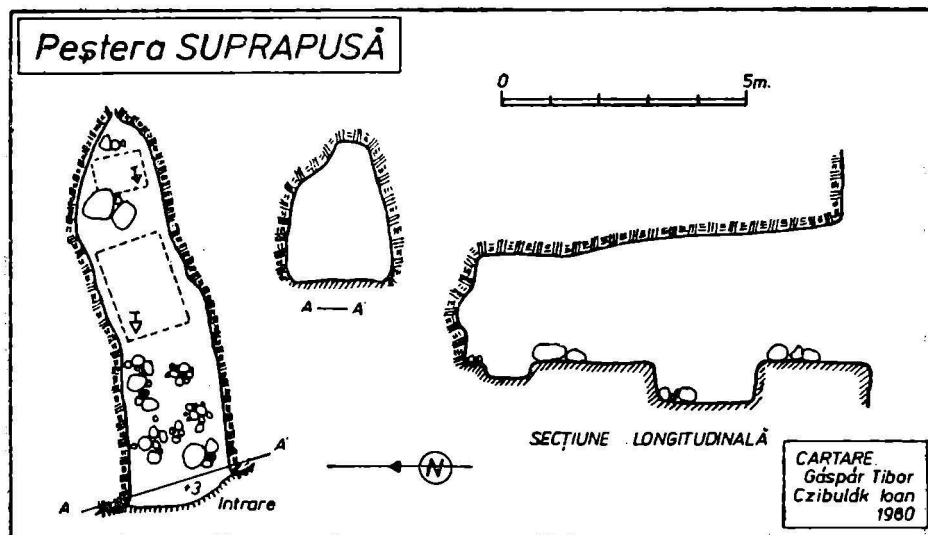


Fig. 1.

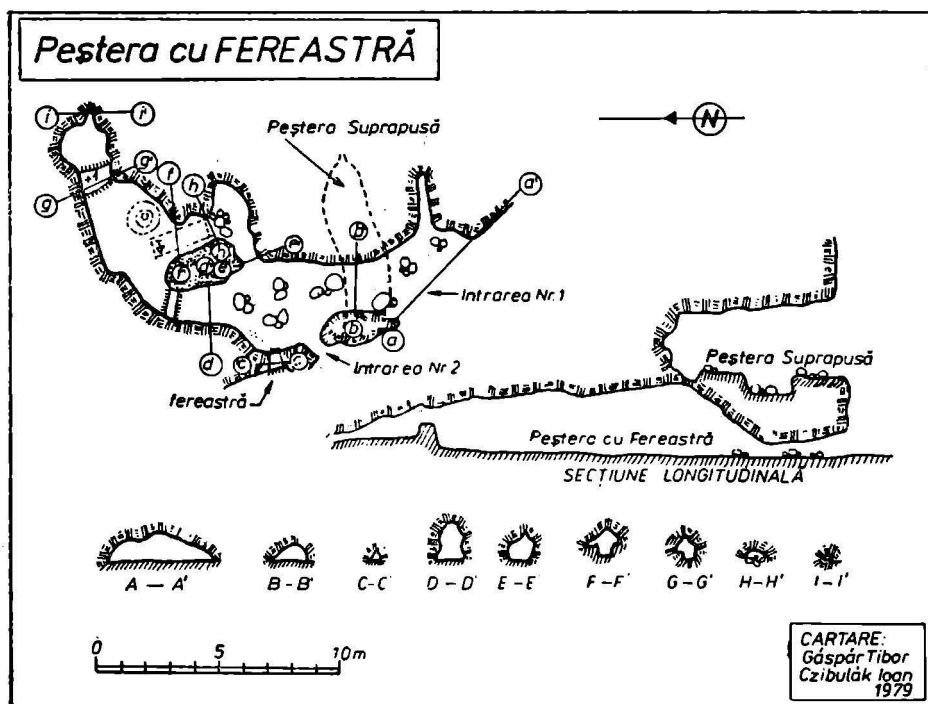


Fig. 2.

Planșa VII.

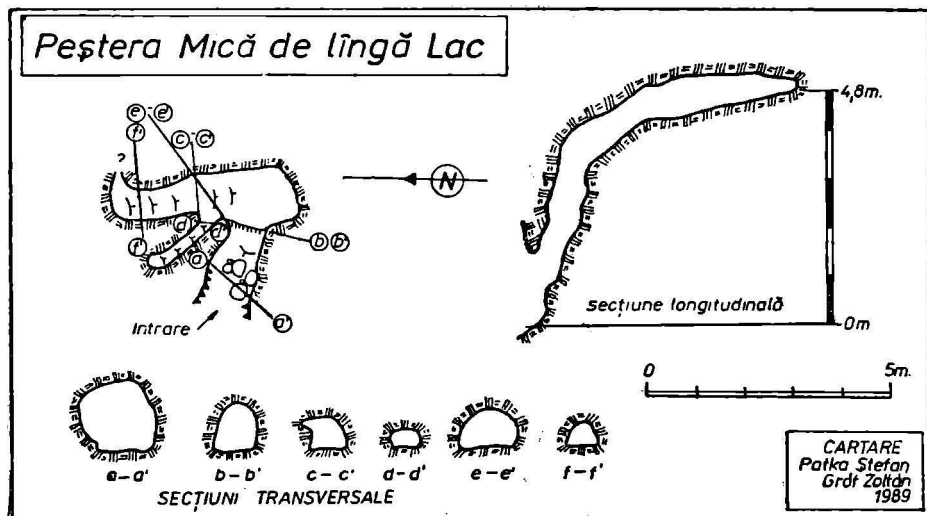


Fig. 3.

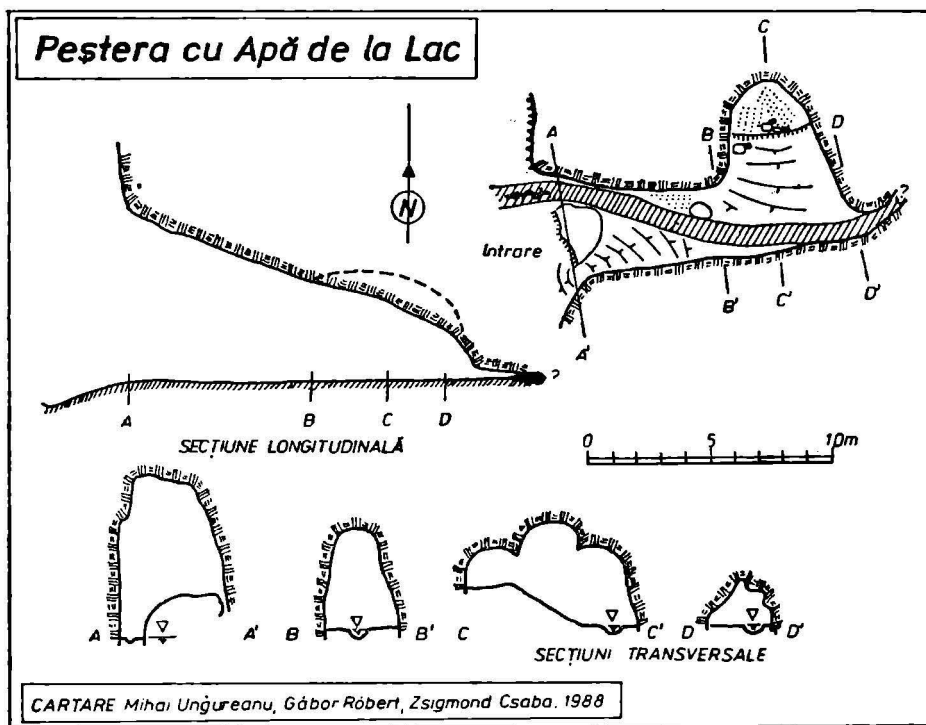


Fig. 4.

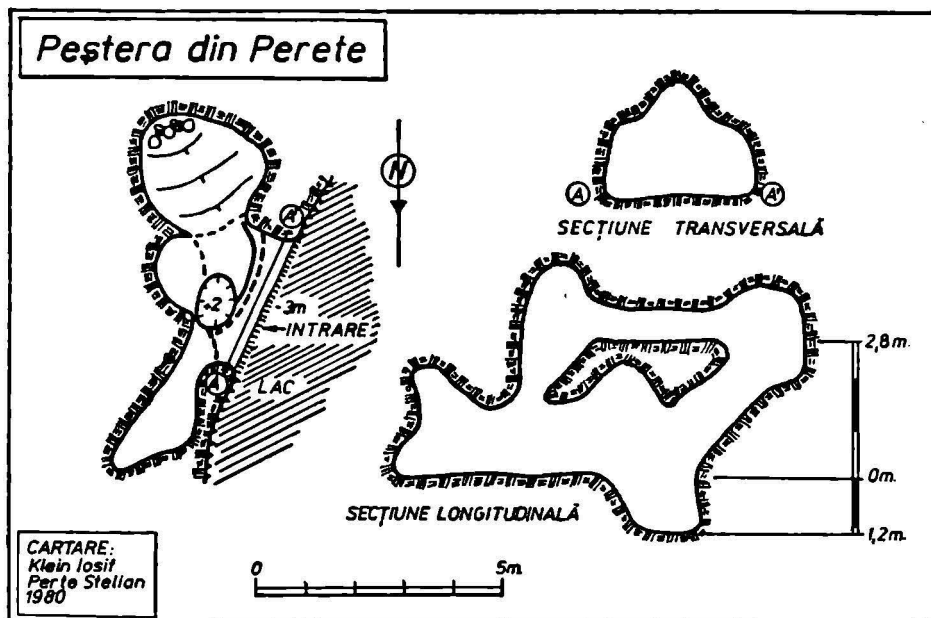


Fig. 1.

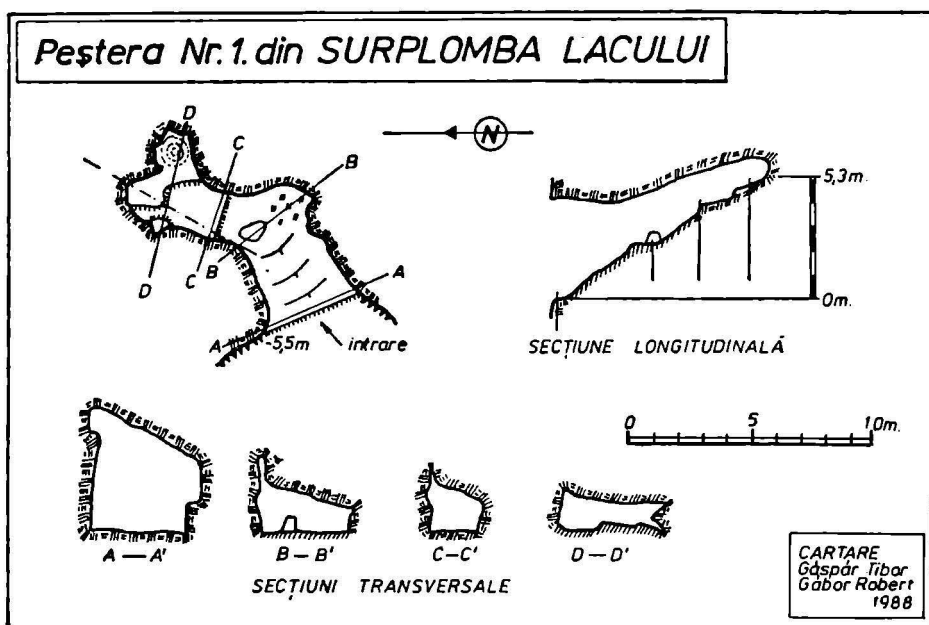


Fig. 2.

Planșa VIII.

Peștera Nr. 2 din SURPLOMBA LACULUI

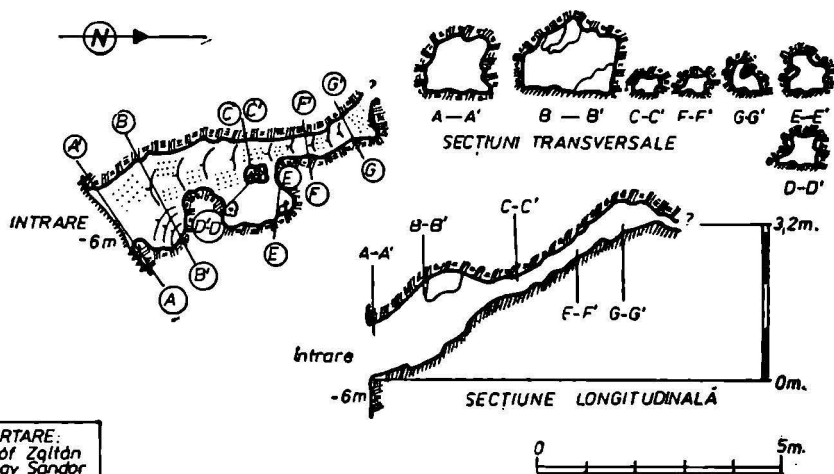


Fig. 3.

Peștera Nr. 1 de la PIATRA LATĂ.

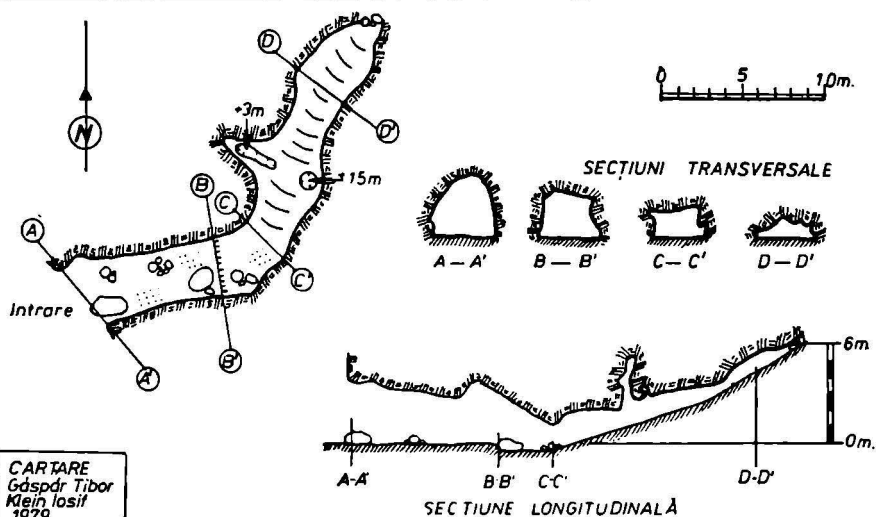


Fig. 4.

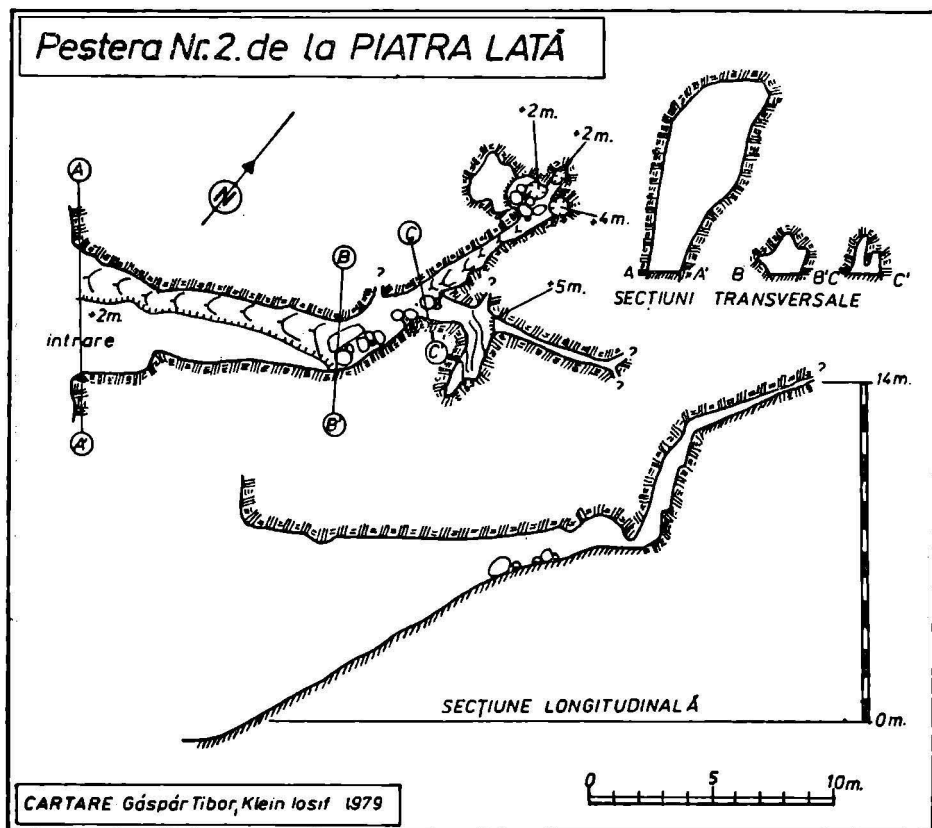


Fig. 1.

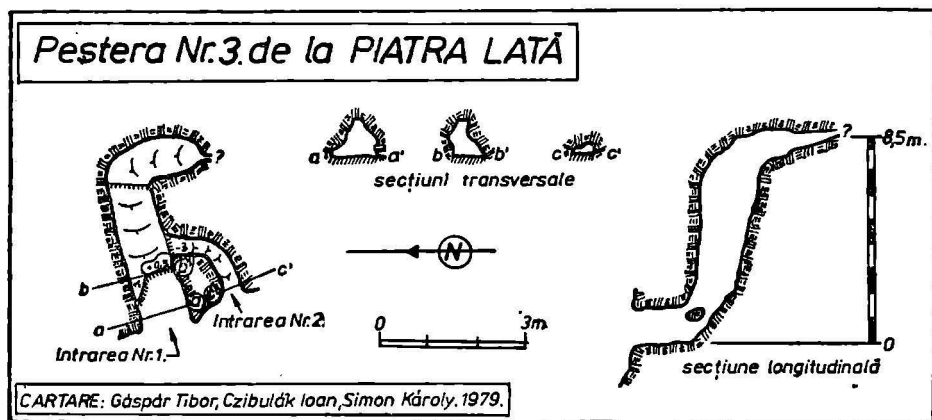


Fig. 2.

Planșa IX.

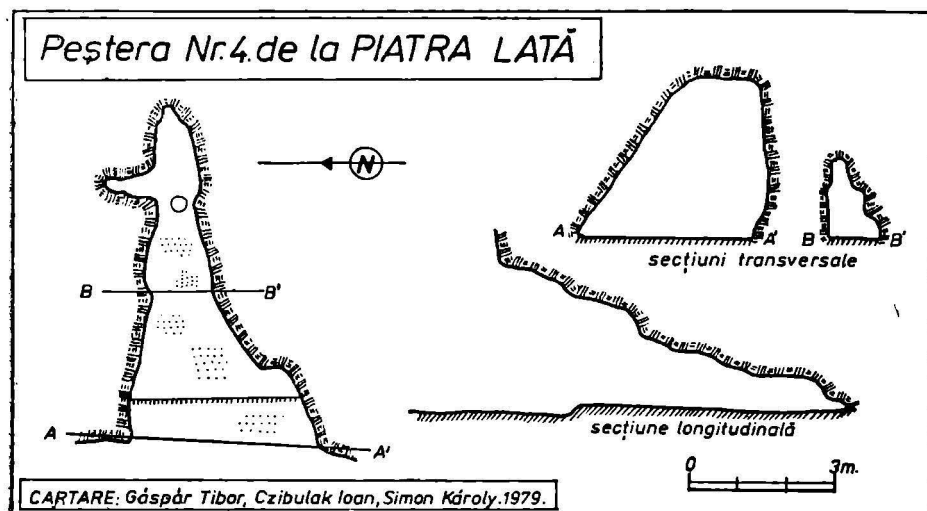


Fig. 3.

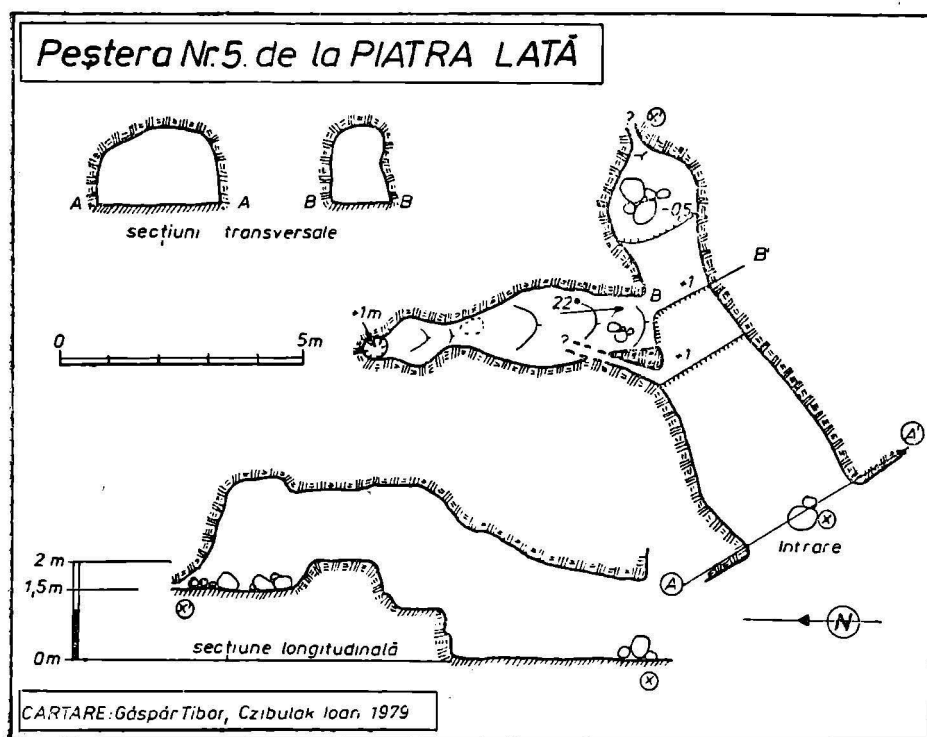
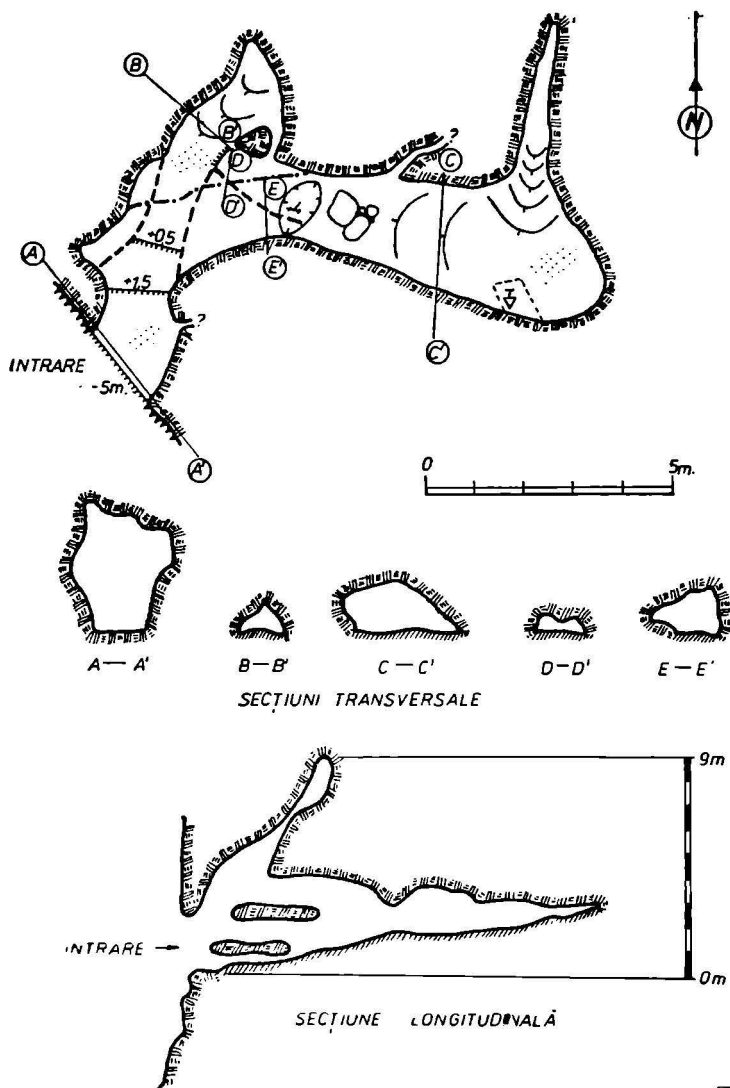


Fig. 4.

Peștera Nr. 6 de la PIATRA LATĂ



CARTARE:
Gáspár Tibor
Sută Stetan
1979

Fig. 1.

Planșa X.

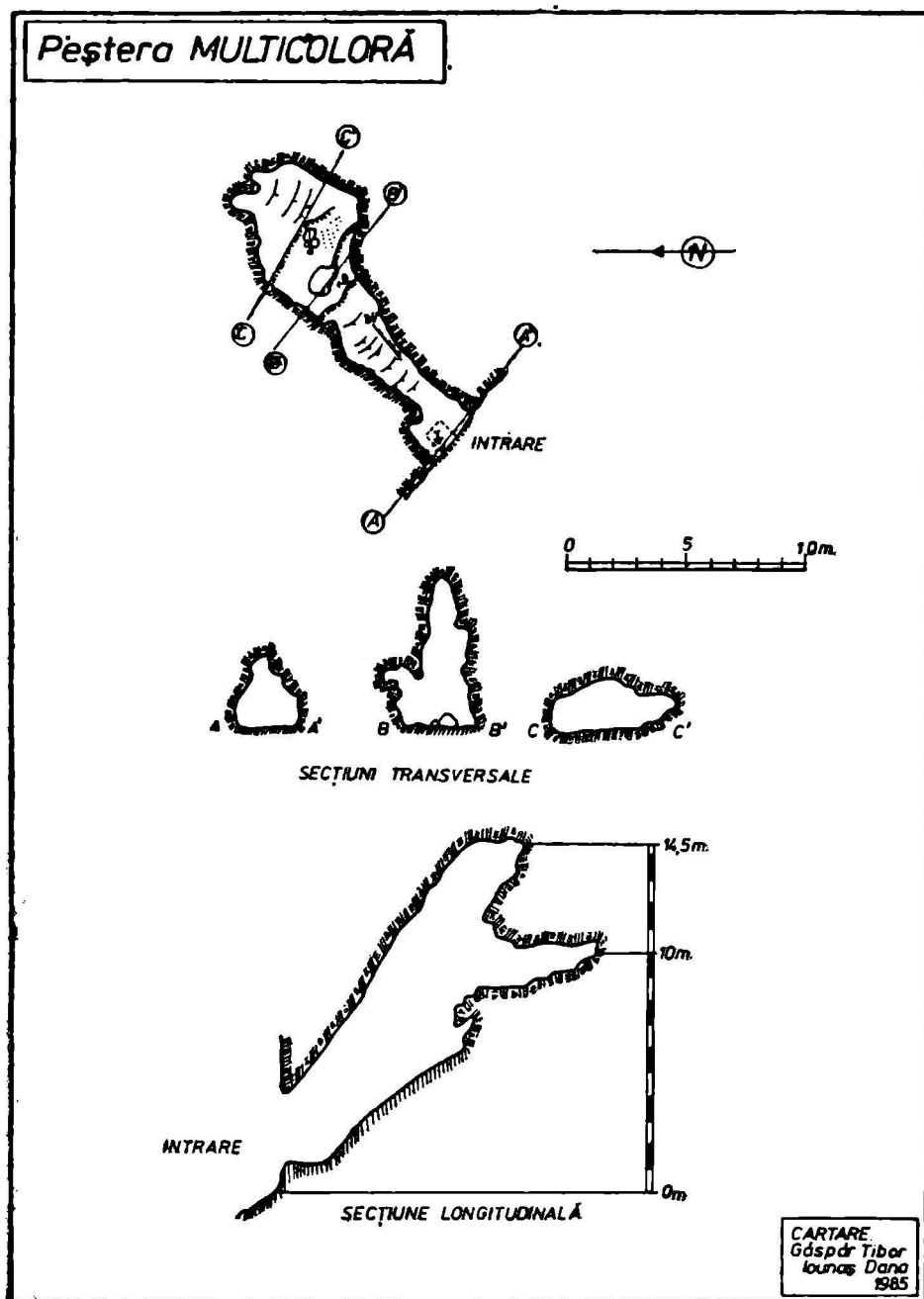


Fig. 2.

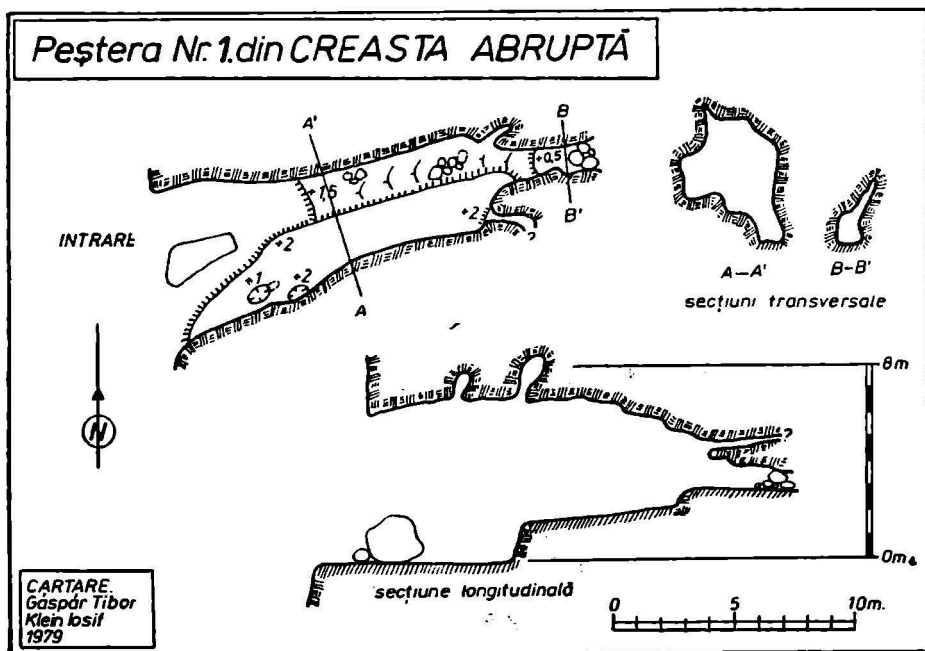


Fig. 1.

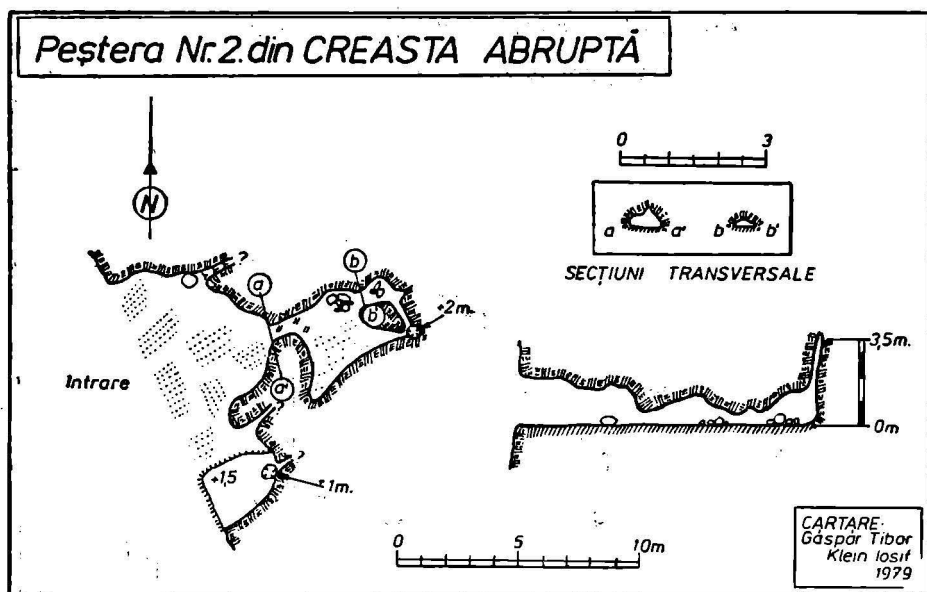


Fig. 2.

Planșa XI.

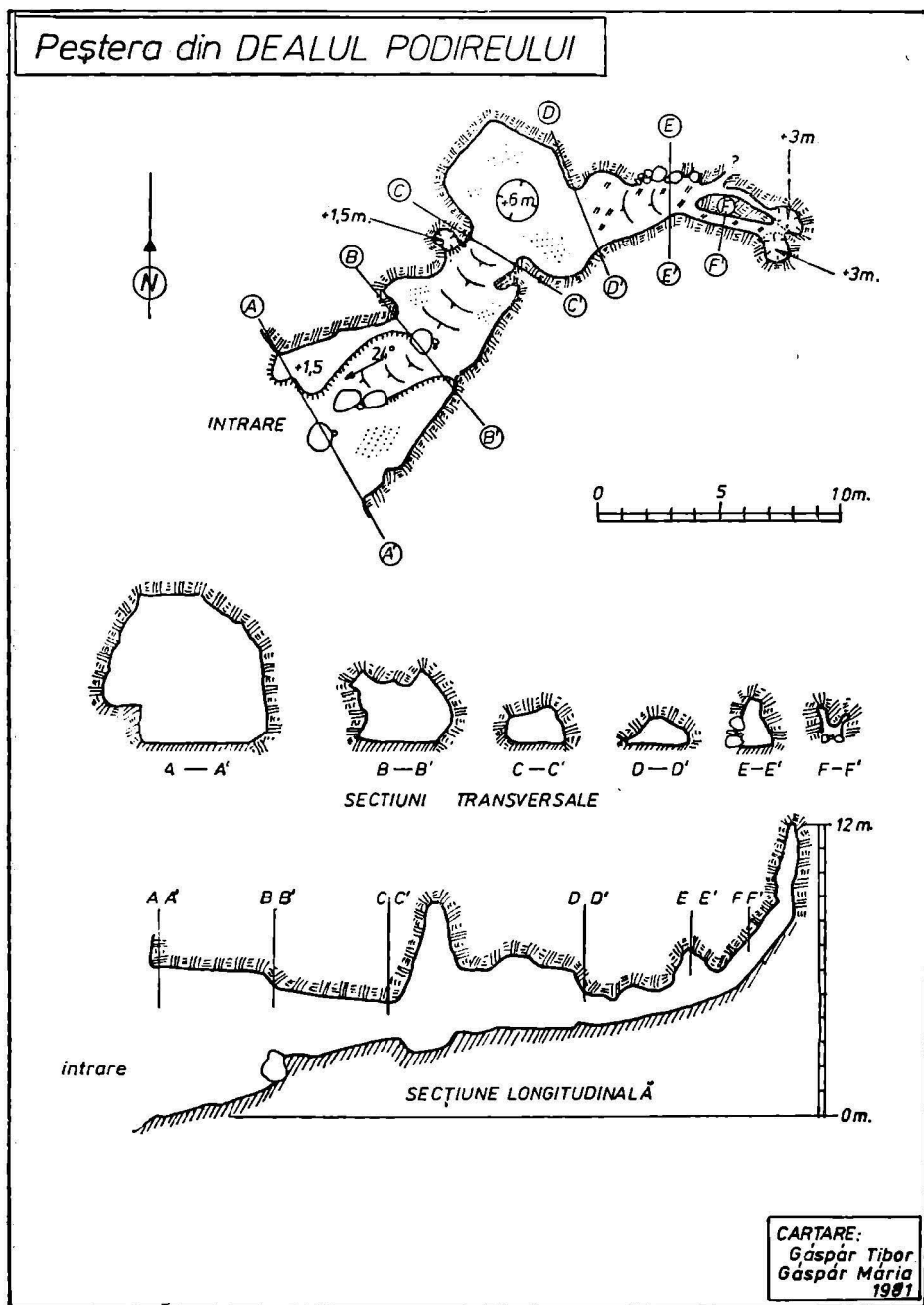
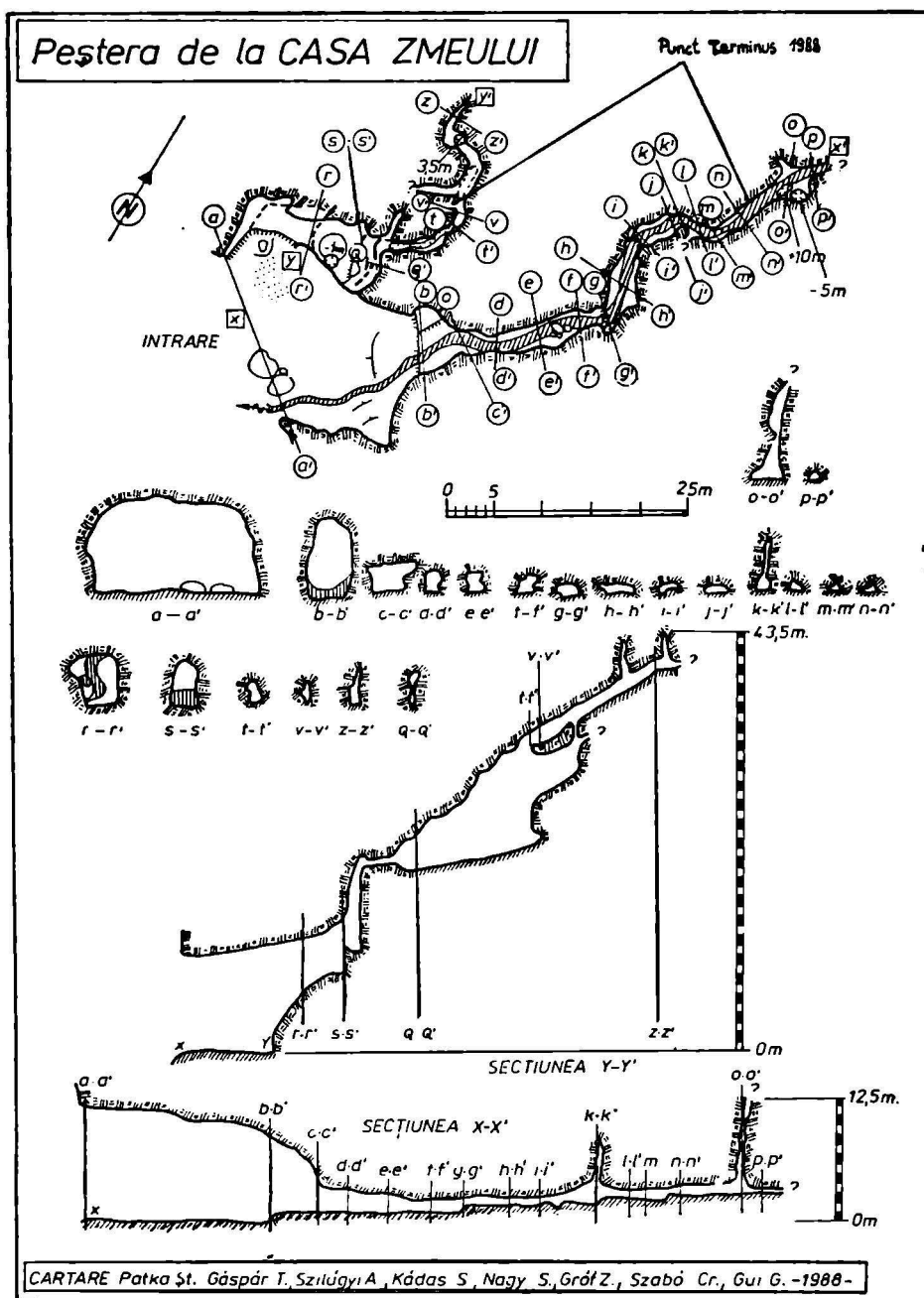


Fig. 3.



Planșa XII.

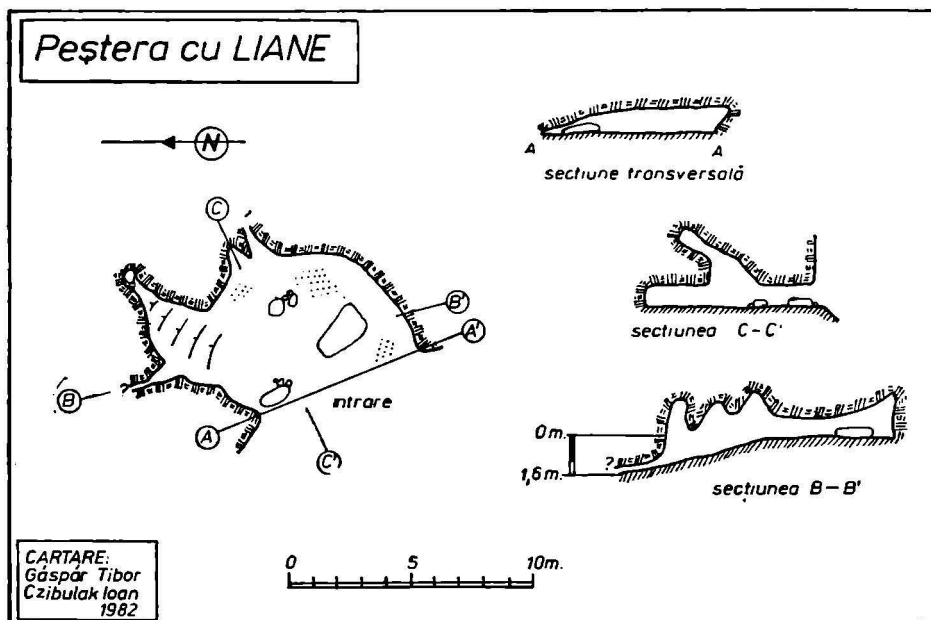


Fig. 1.

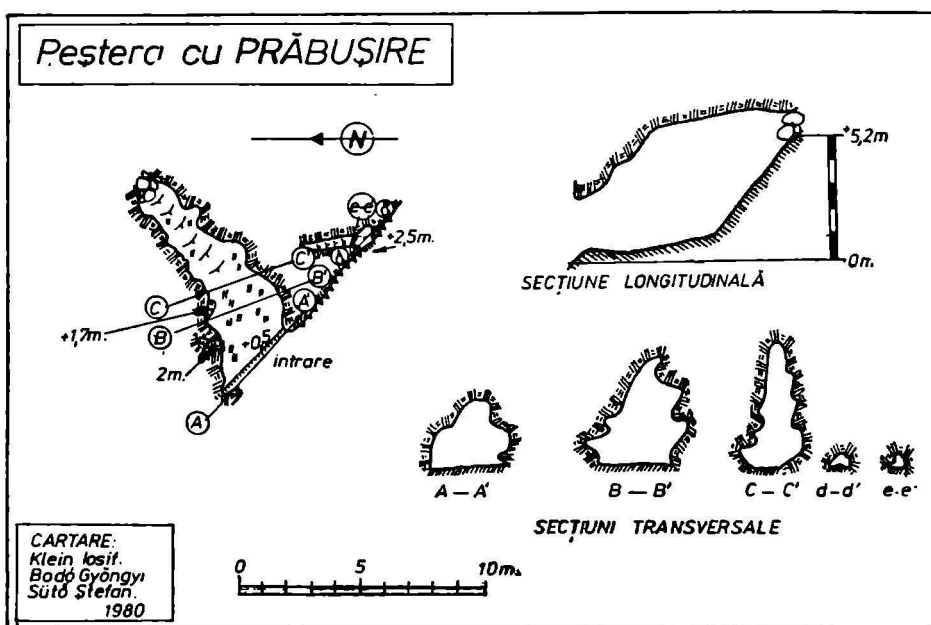


Fig. 2.

Planșa XIII.

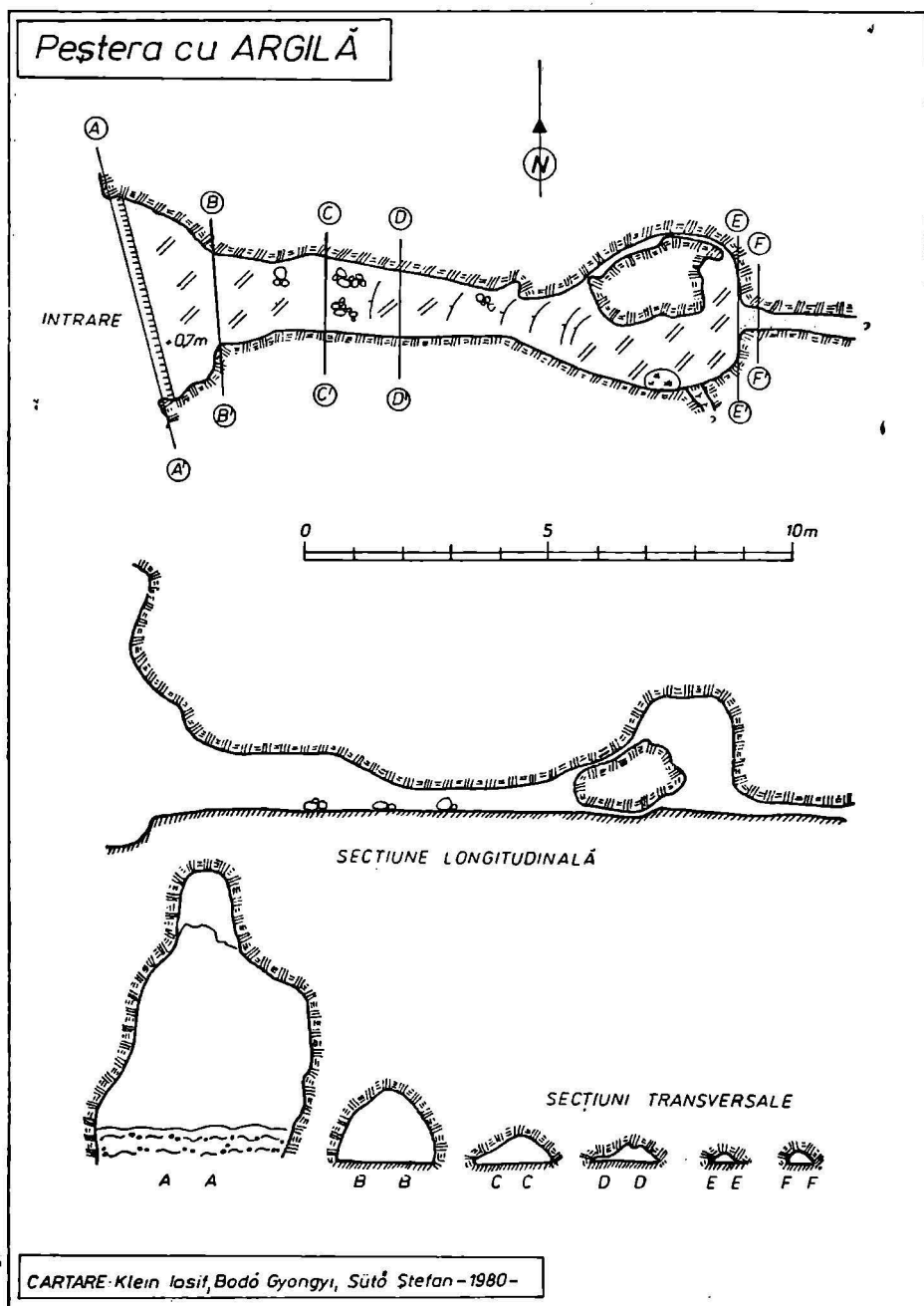


Fig. 3.

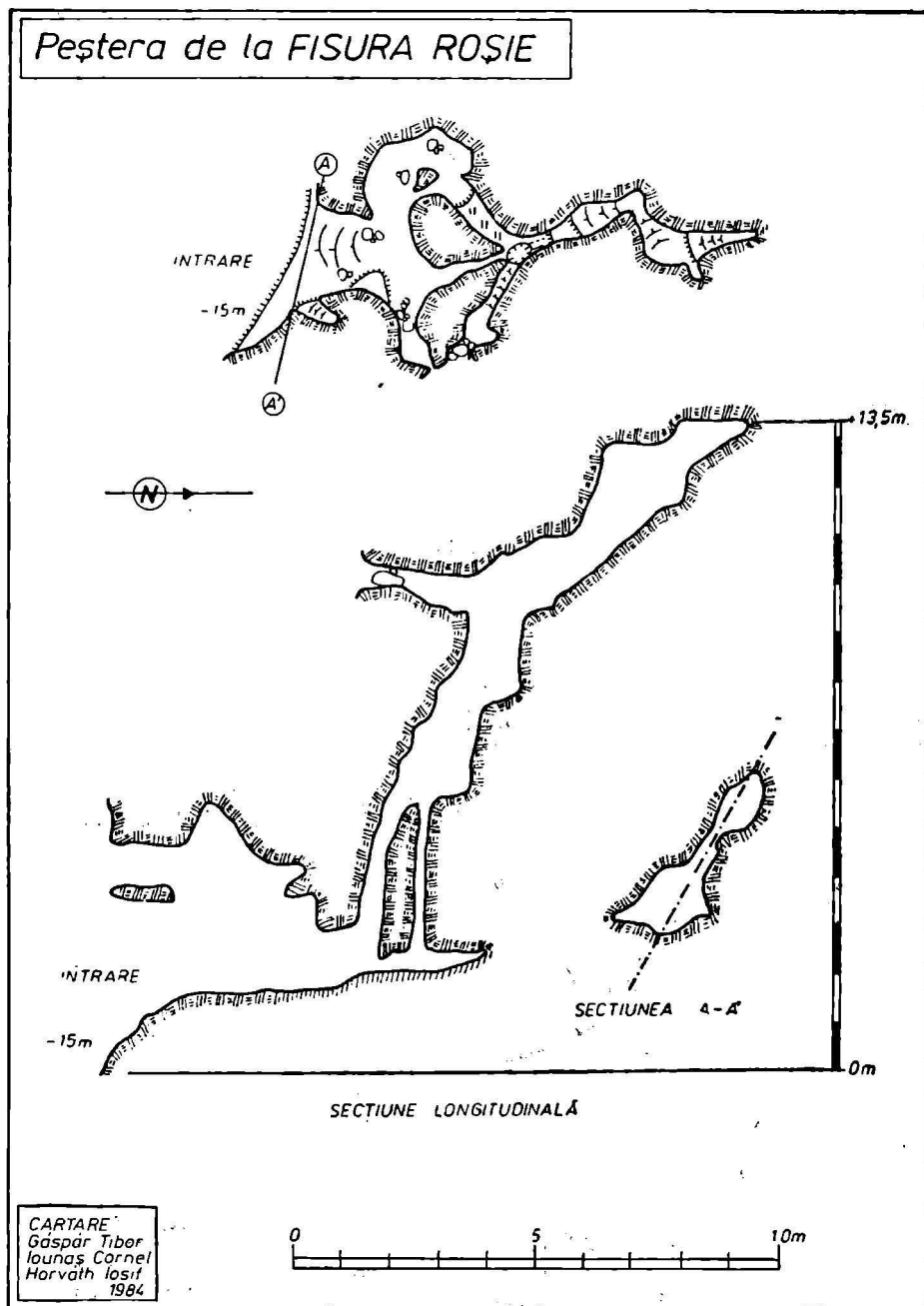


Fig. 1.

Planșa XIV.

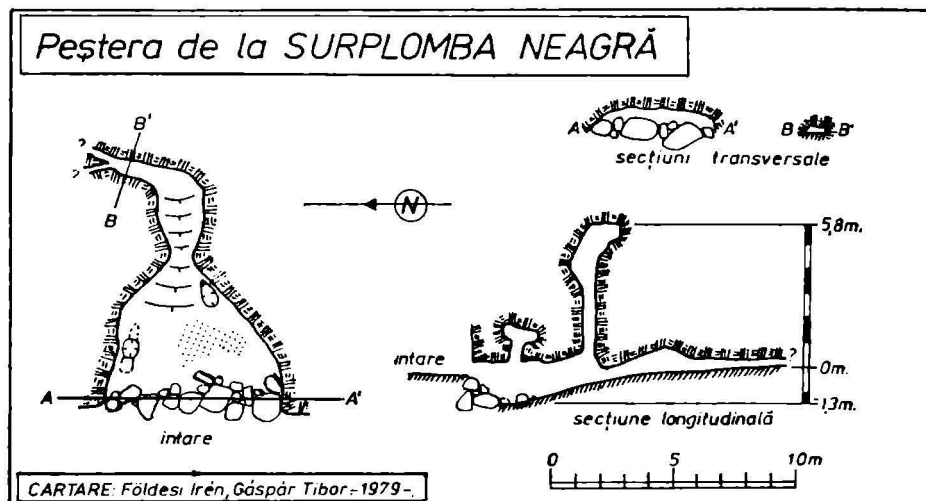


Fig. 2.

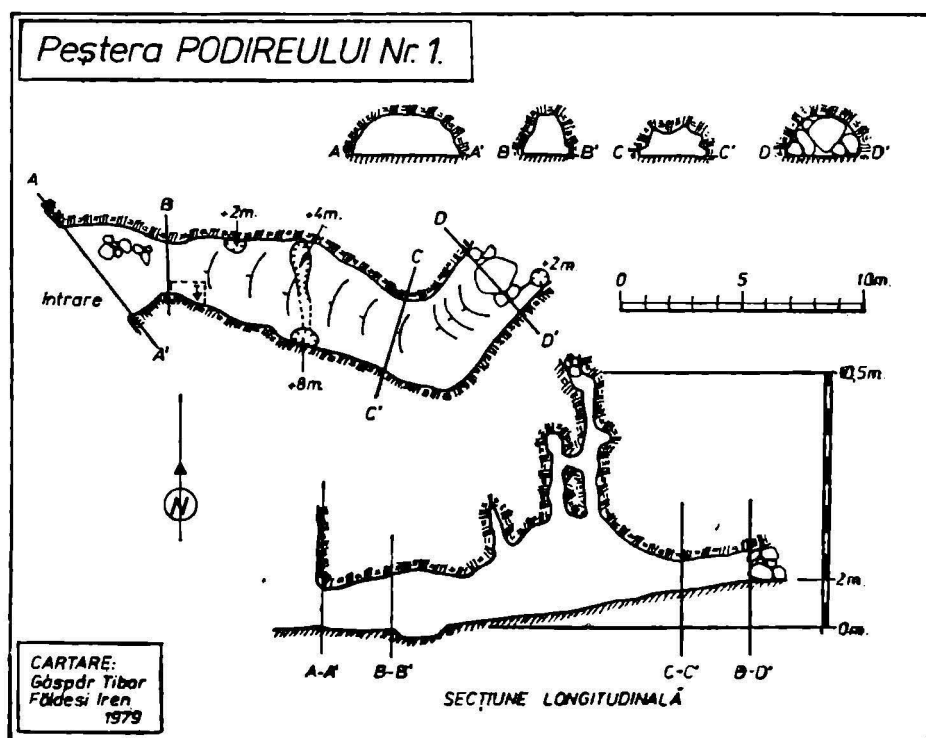
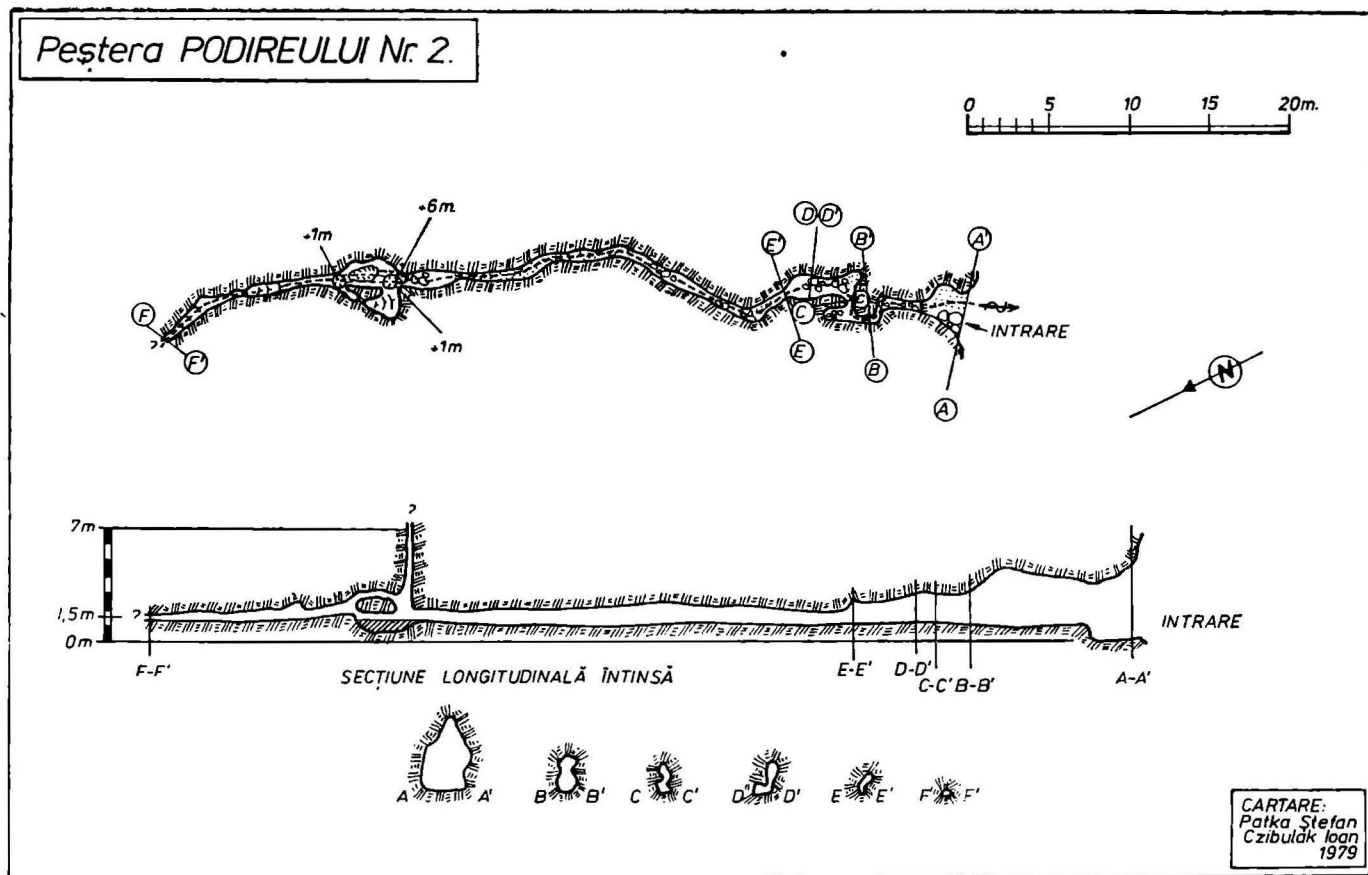
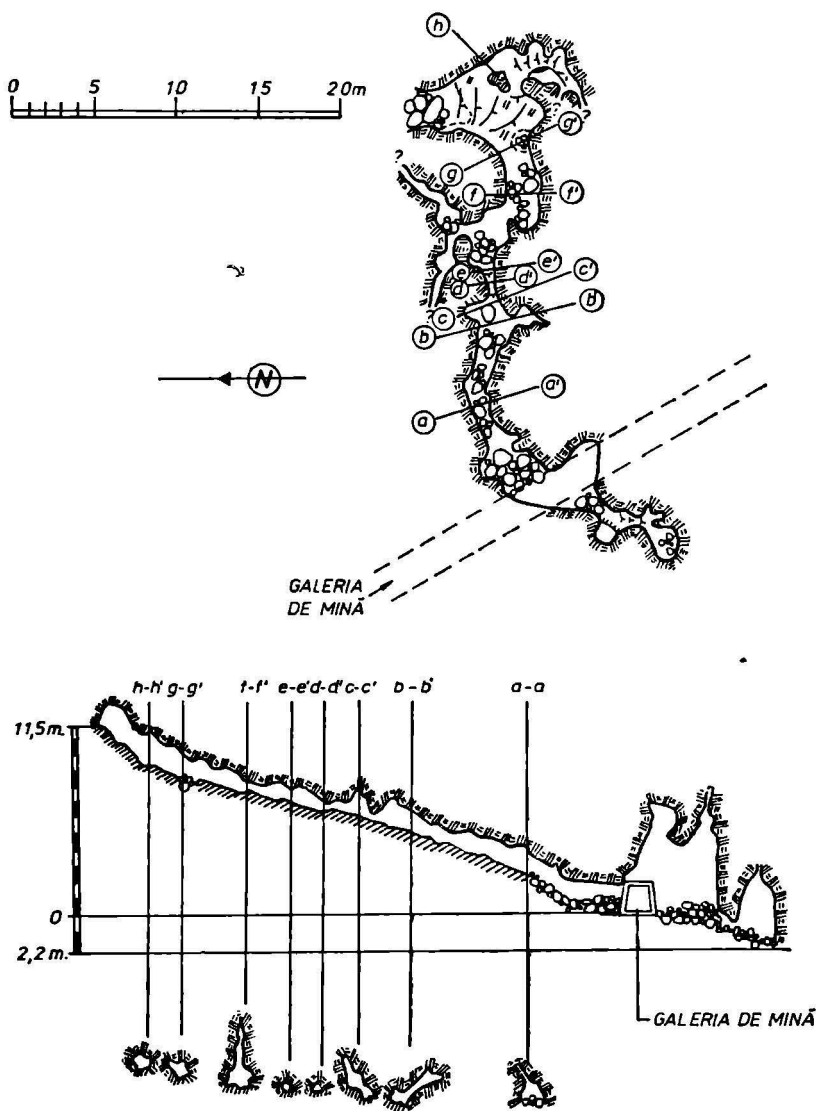


Fig. 3.

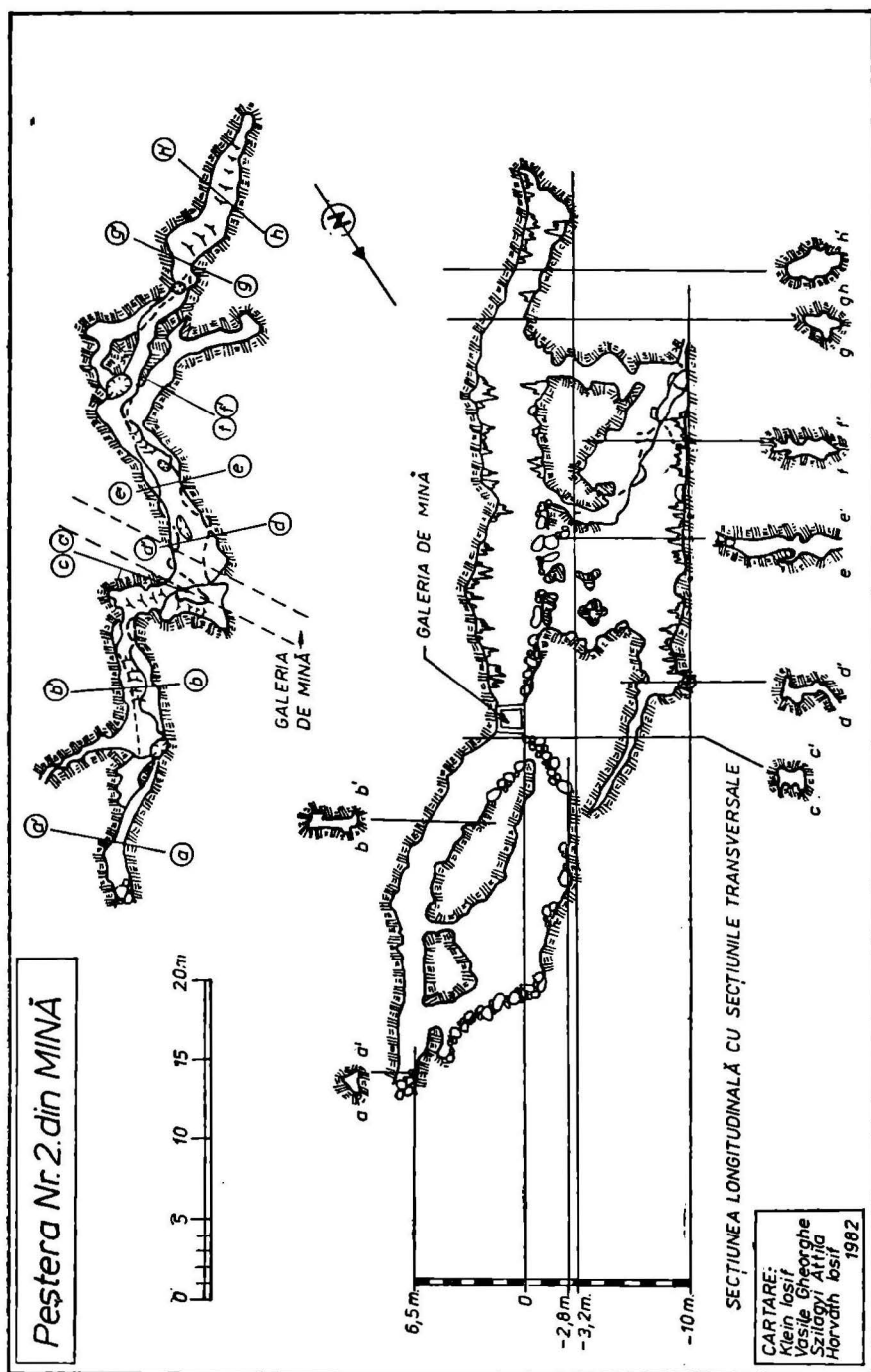


Planșa XV.

Pestera Nr.1. din MINĂ

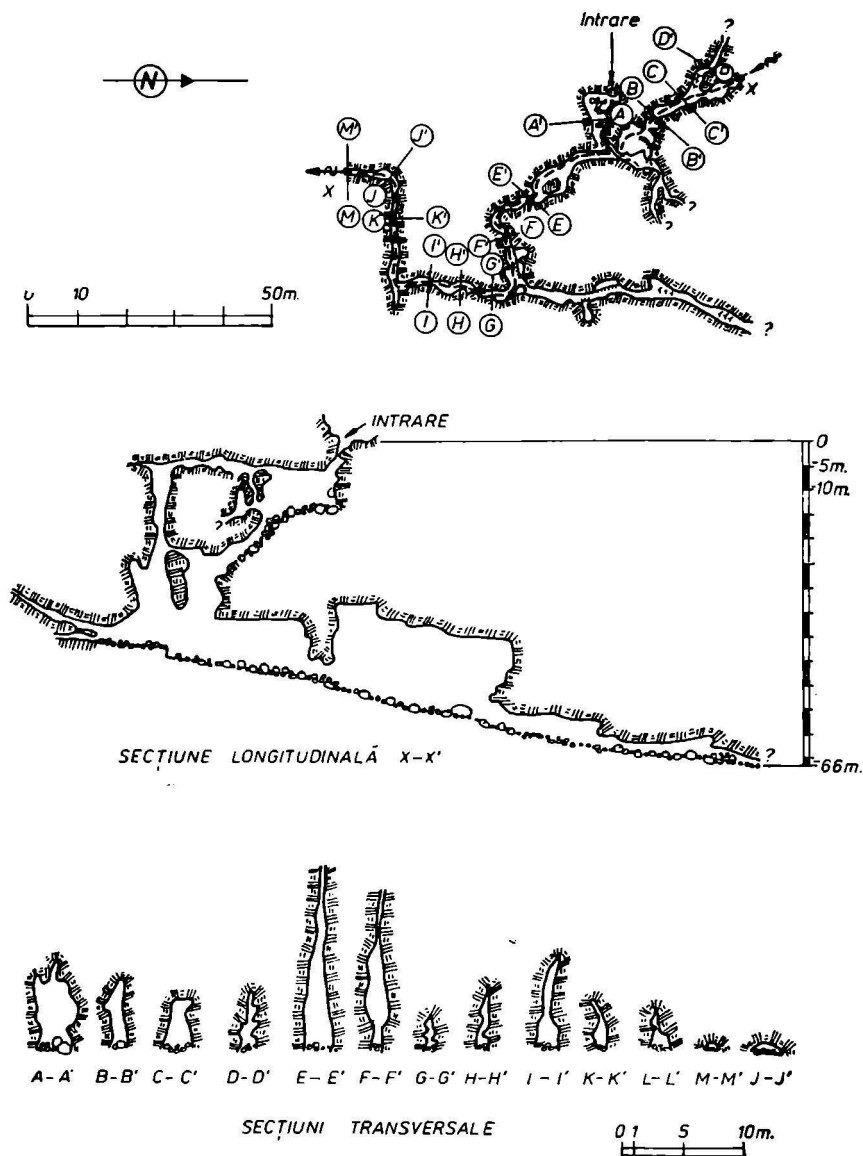


Planşa XVI.



Planșa XVII.

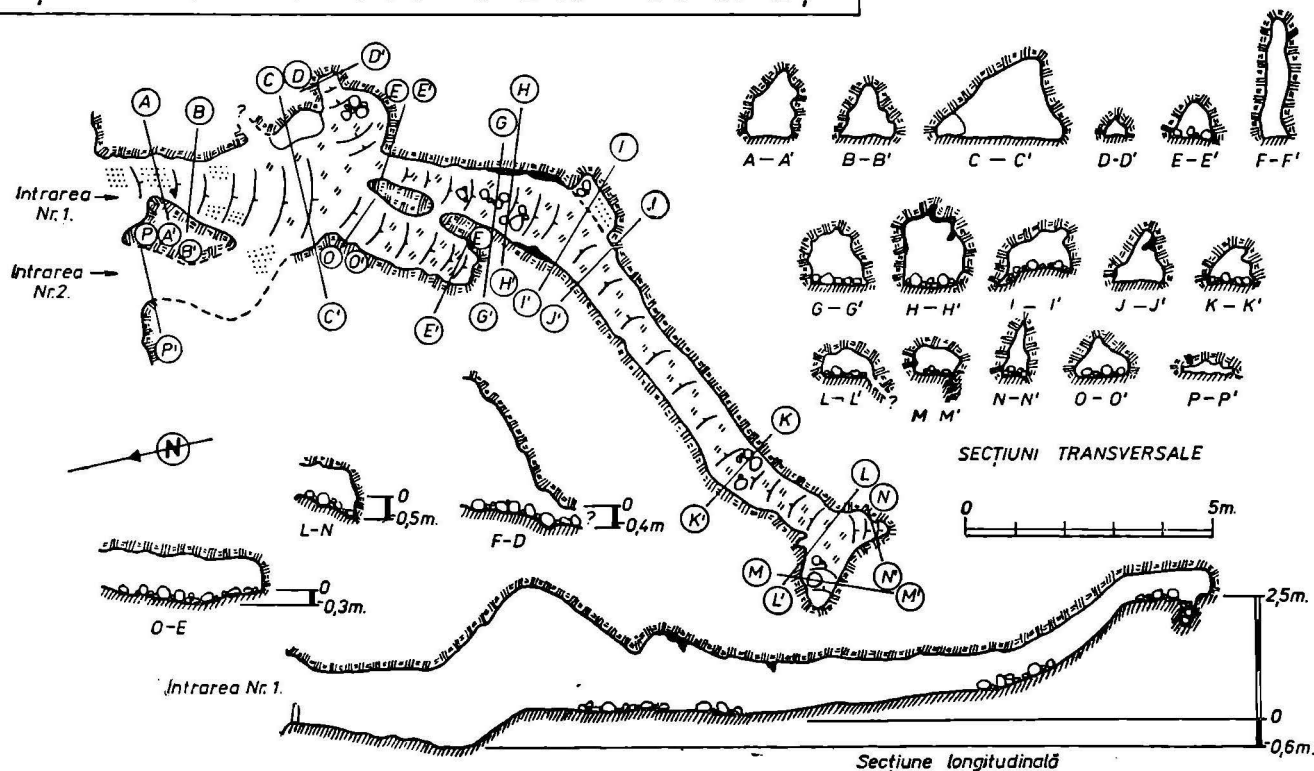
Hirtopul FĂRĂ FUND



CARTARE Klein Iosif, Gáspár Tibor, Szilágyi Attila, Bondar Mihai, Horváth Iosif 1983.

Planşa XVIII.

Peștera cu Două Intrări din CREAȘTA CU CIREȘI



CARTARE: Gui Gerard, Nagy Sándor, Palkó Attila. 1989.

Planșa XIX.

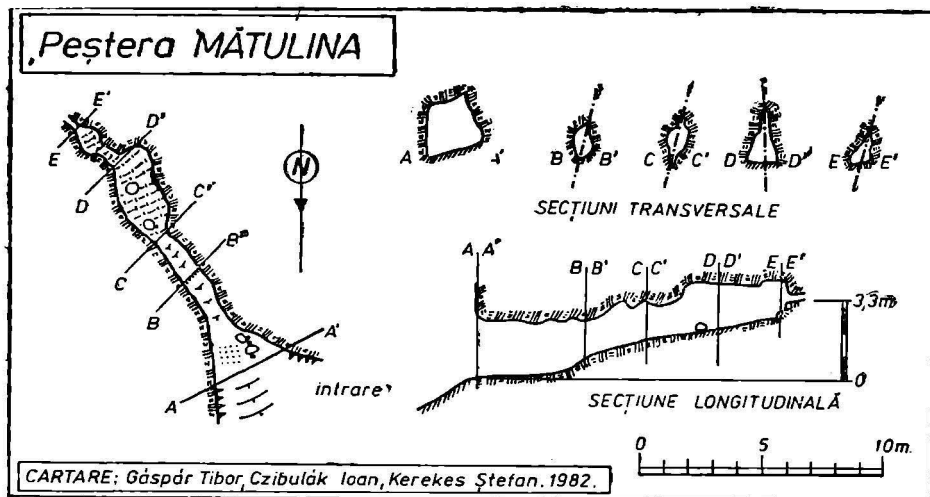


Fig. 1.

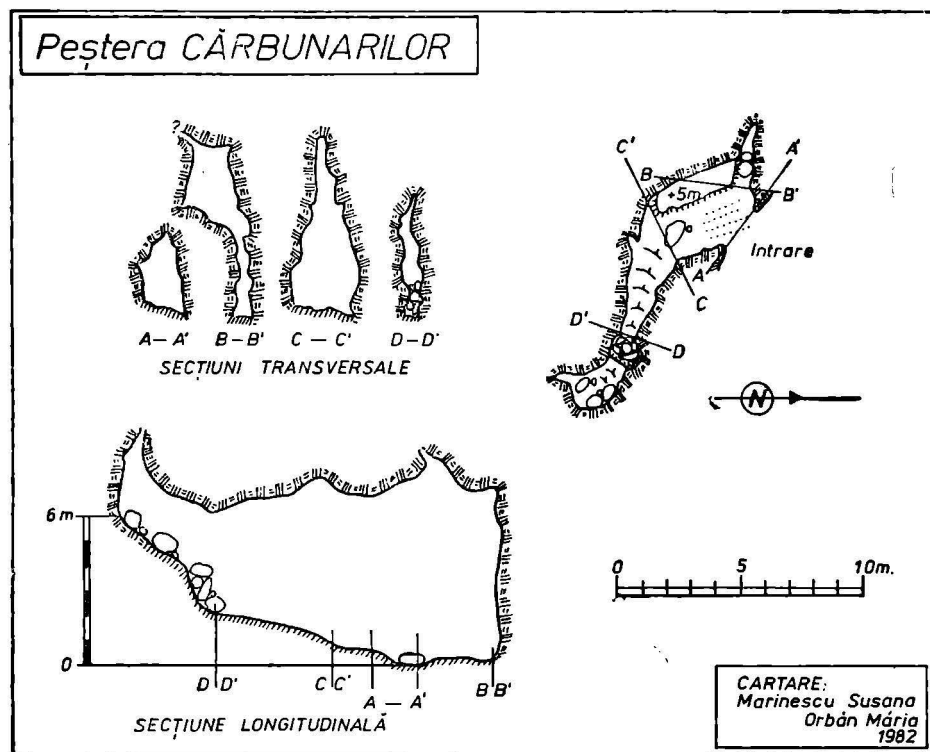


Fig. 2.

Planșa XX.

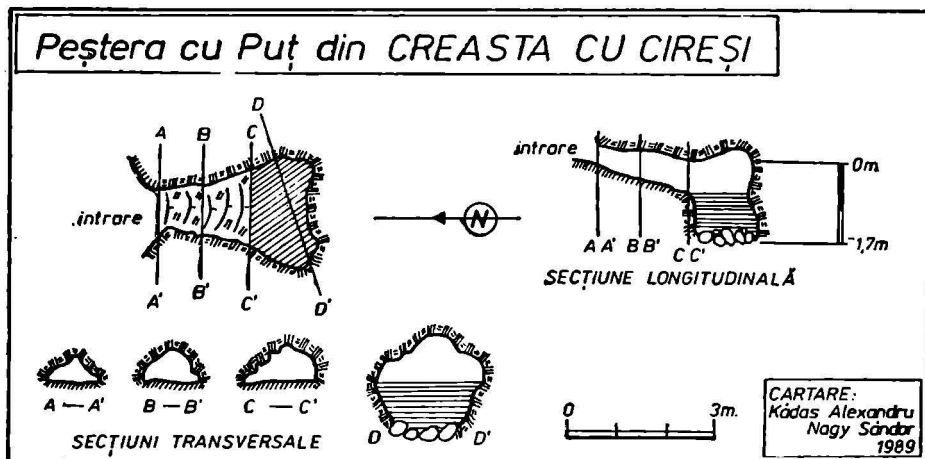


Fig. 3.

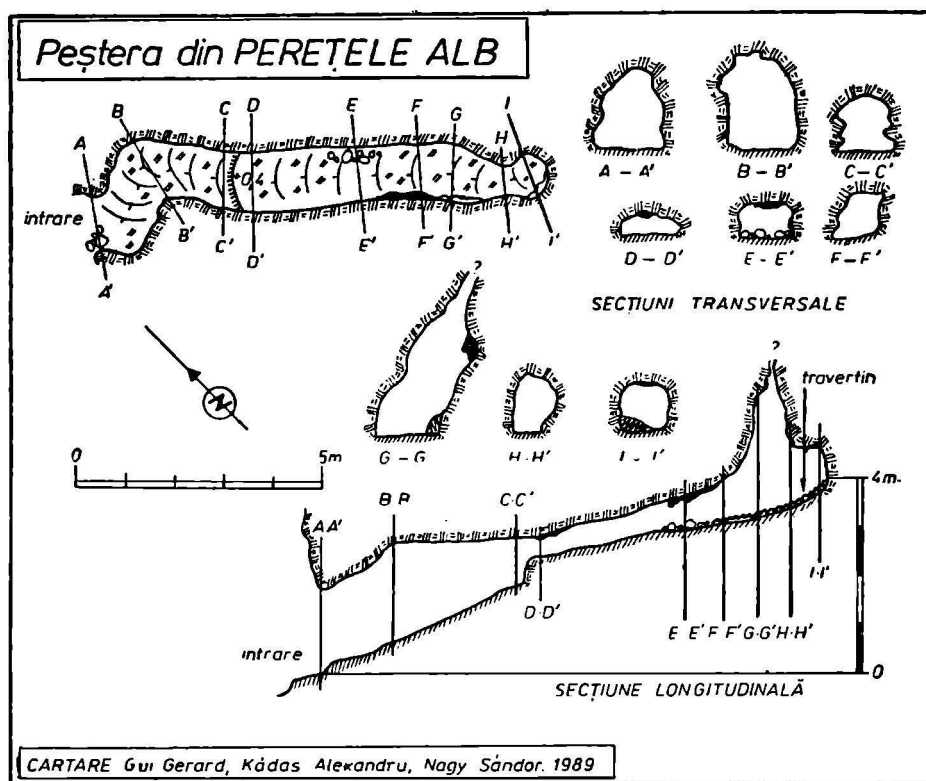
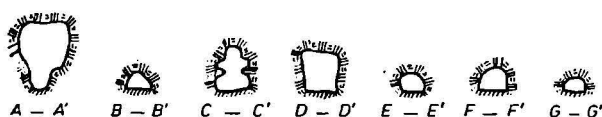
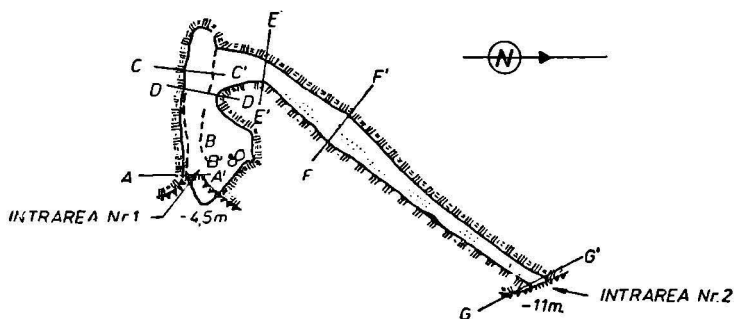
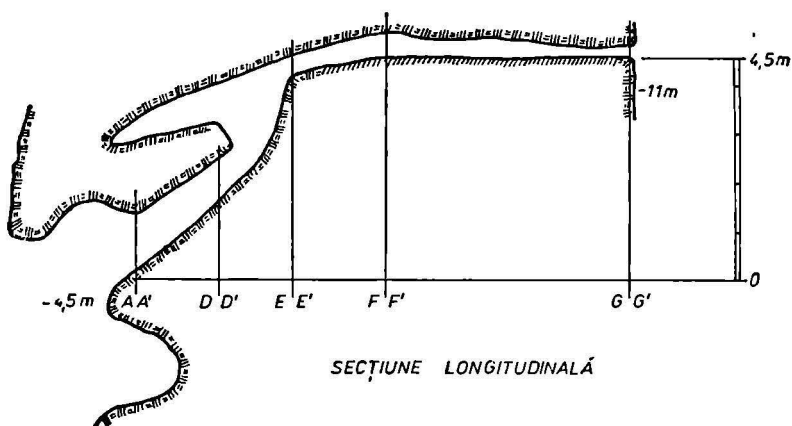


Fig. 4.

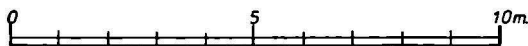
Peștera cu Două Intrări din PERETELE ALB



SECȚIUNI TRANSVERSALE



SECȚIUNE LONGITUDINALĂ



CARTARE:
Szabó Christian
Nagy Sándor
1989

Fig. 1.

Planșa XXI.

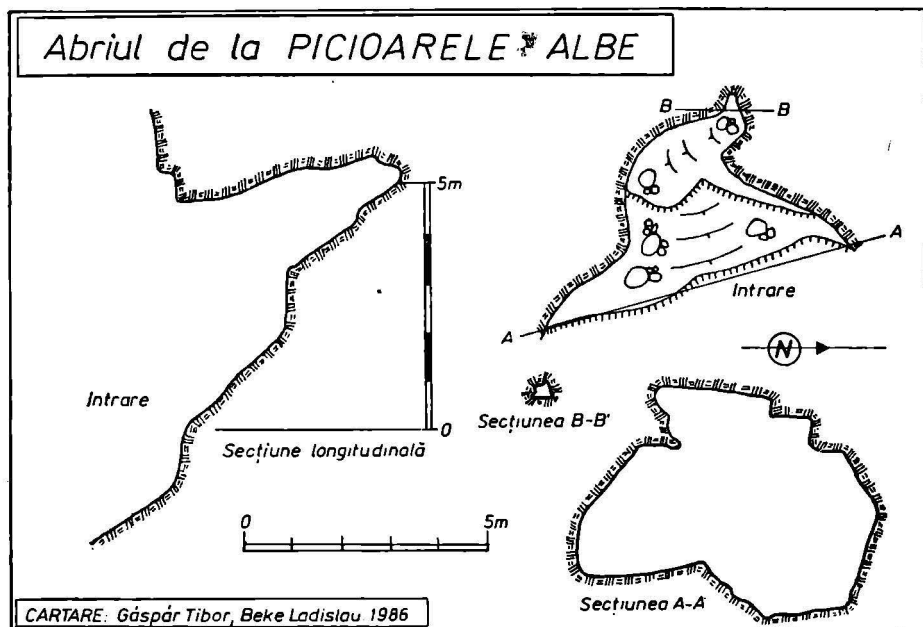


Fig. 2.

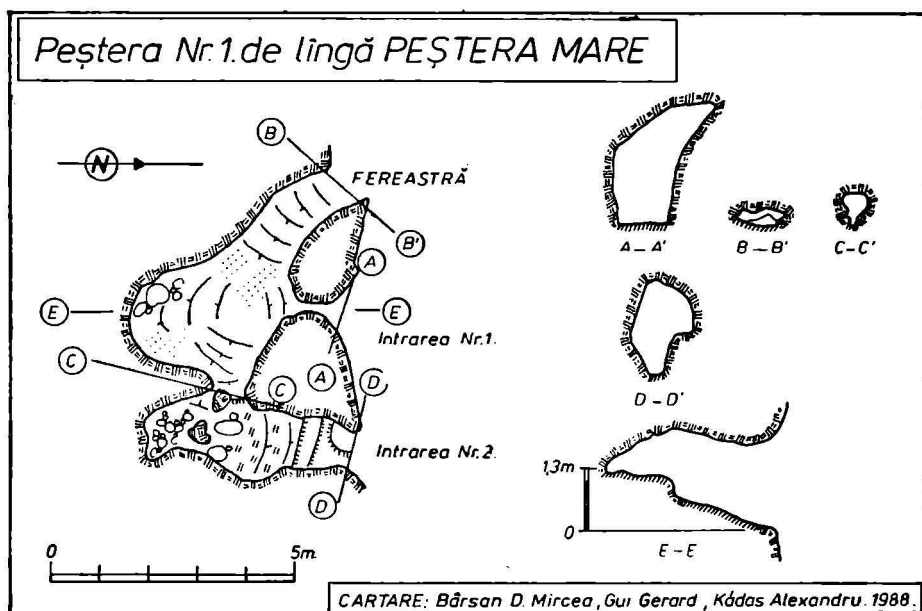


Fig. 3.

Peștera UMEDĂ

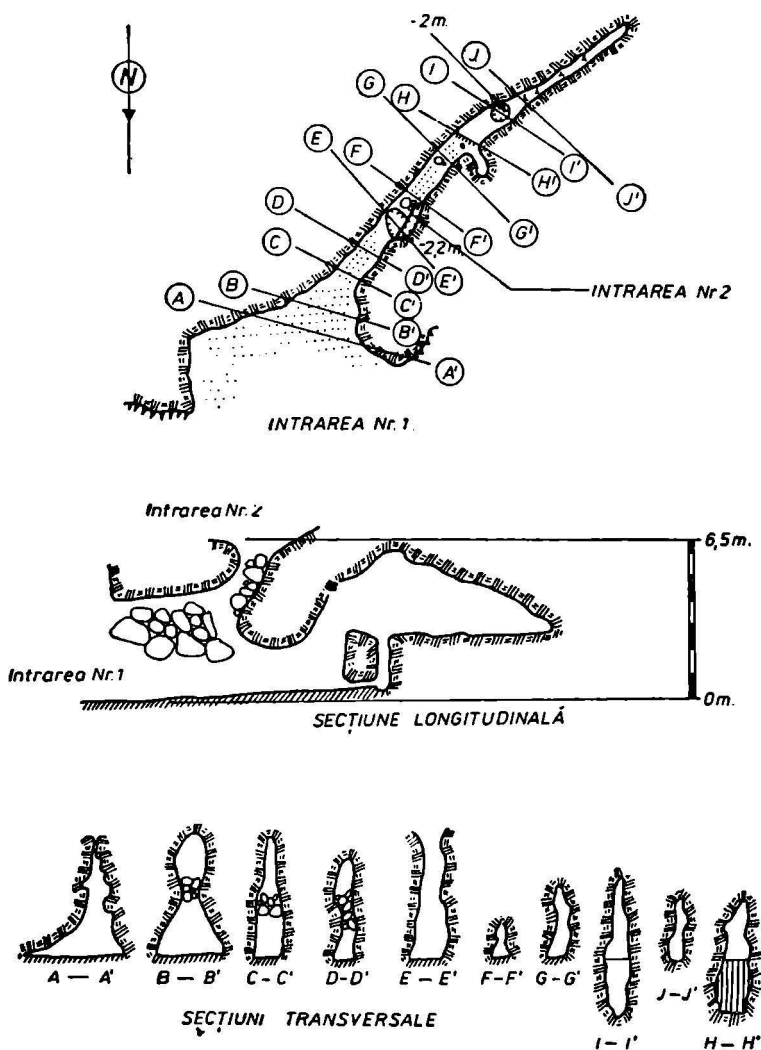


Fig. 1.

Planșa XXII.

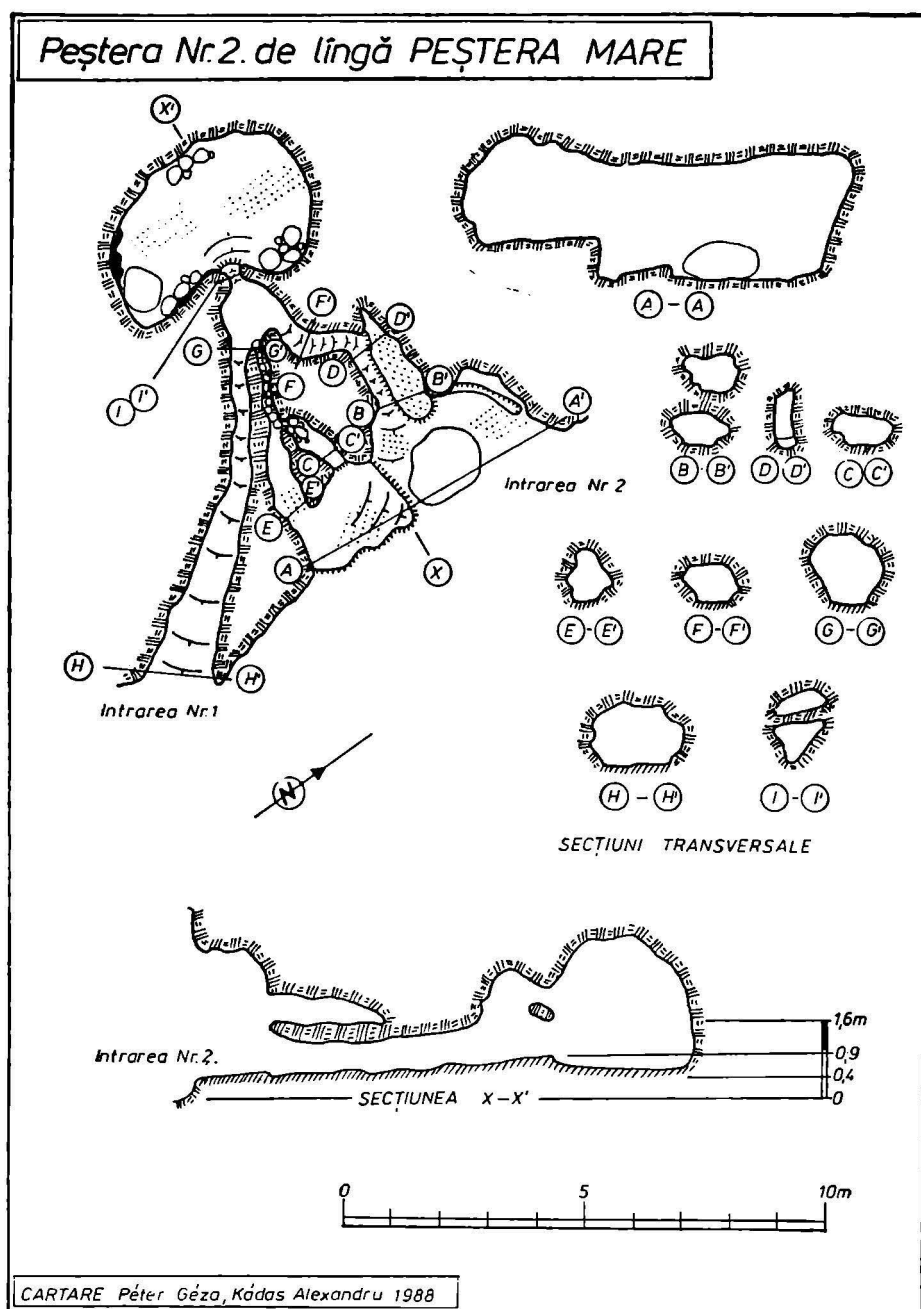
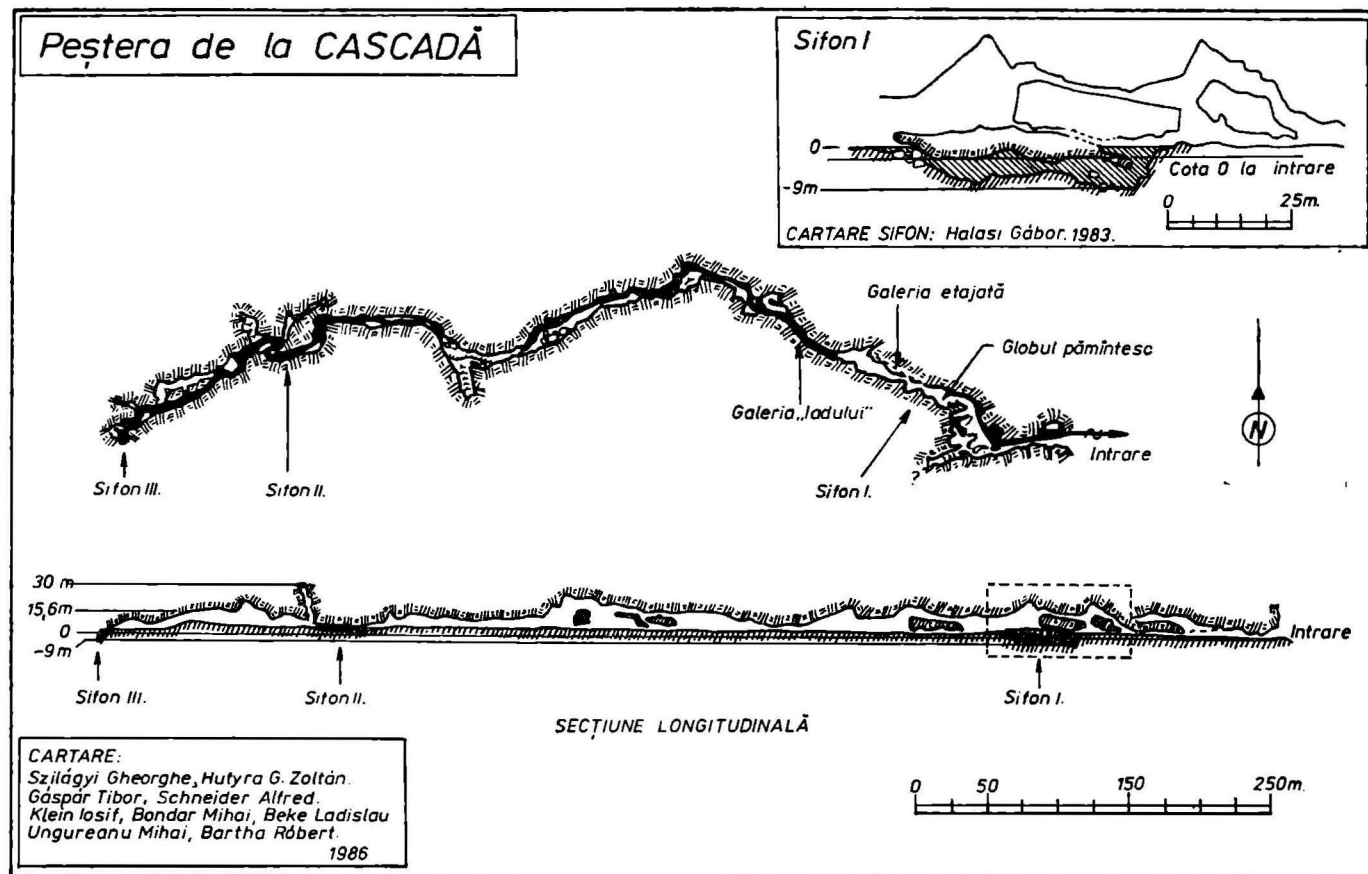


Fig. 2.



Planșa XXIII.

Peștera Nr.1.de pe BALCON

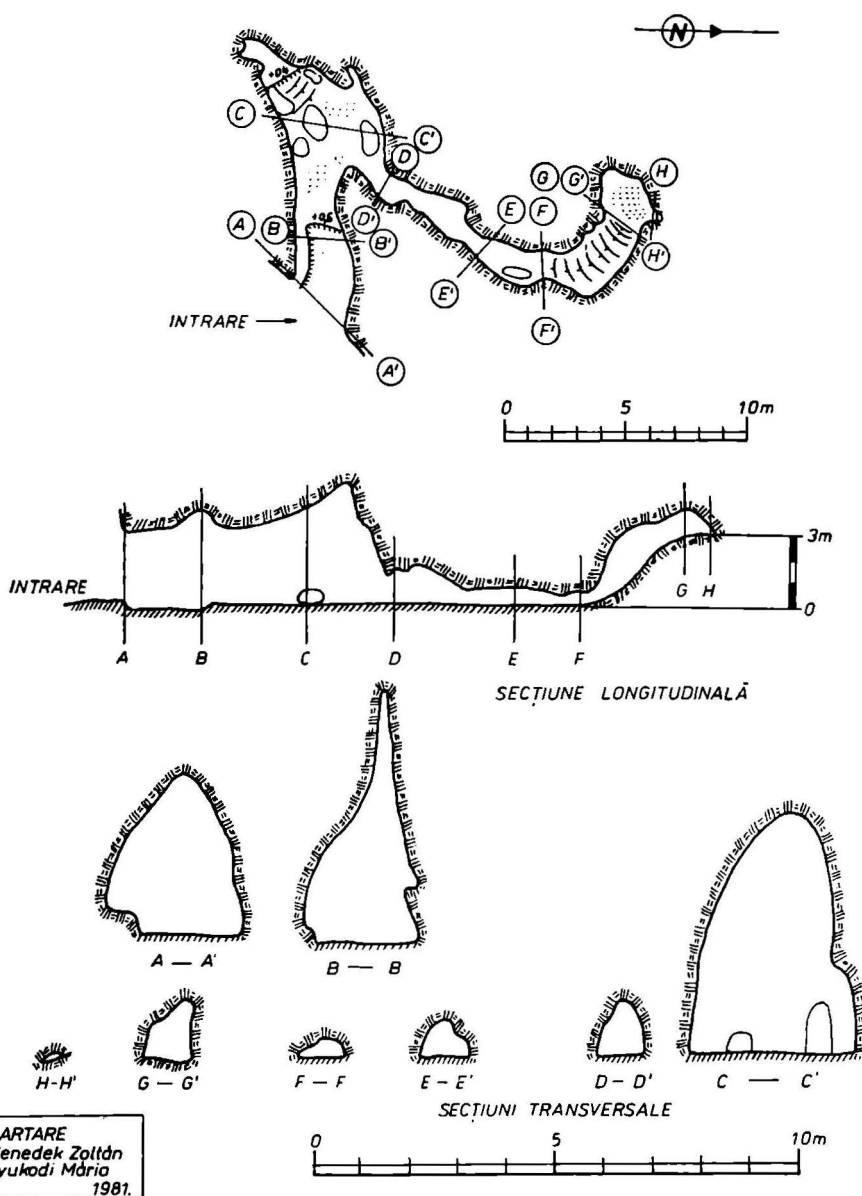
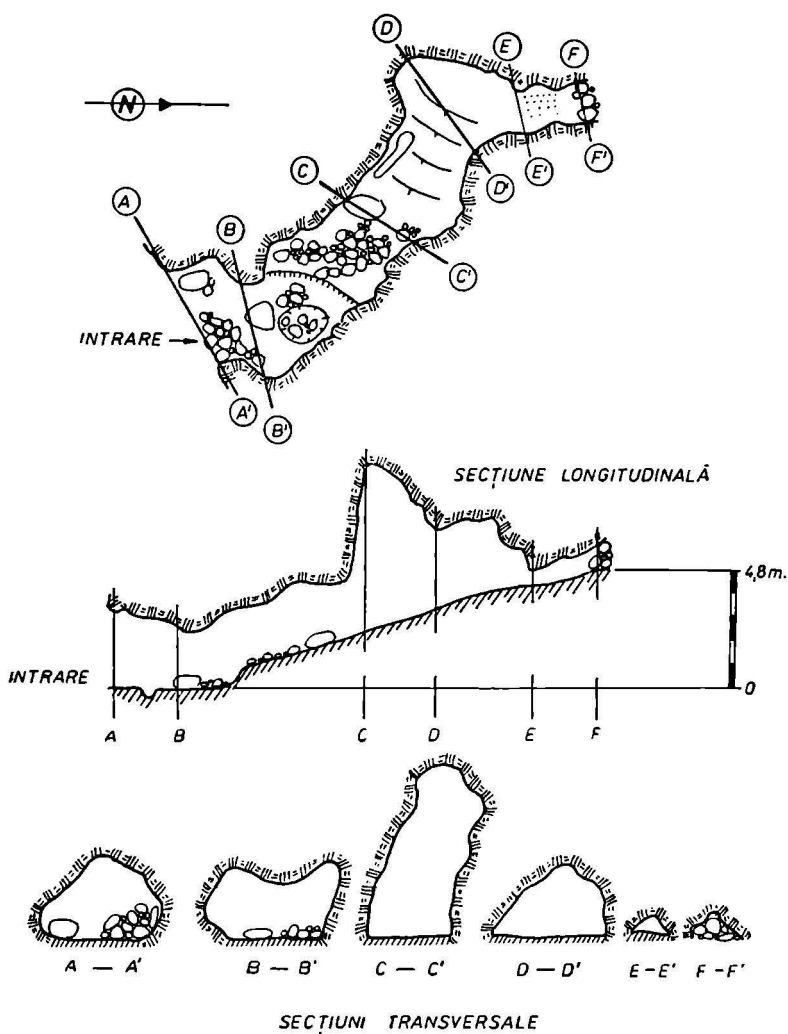


Fig. 1.

Planșa XXIV.

Peștera Nr.2. de pe BALCON



CARTARE:
András Csáka
Tyukodi Mária
1981

0 5 10m.

Fig. 2.

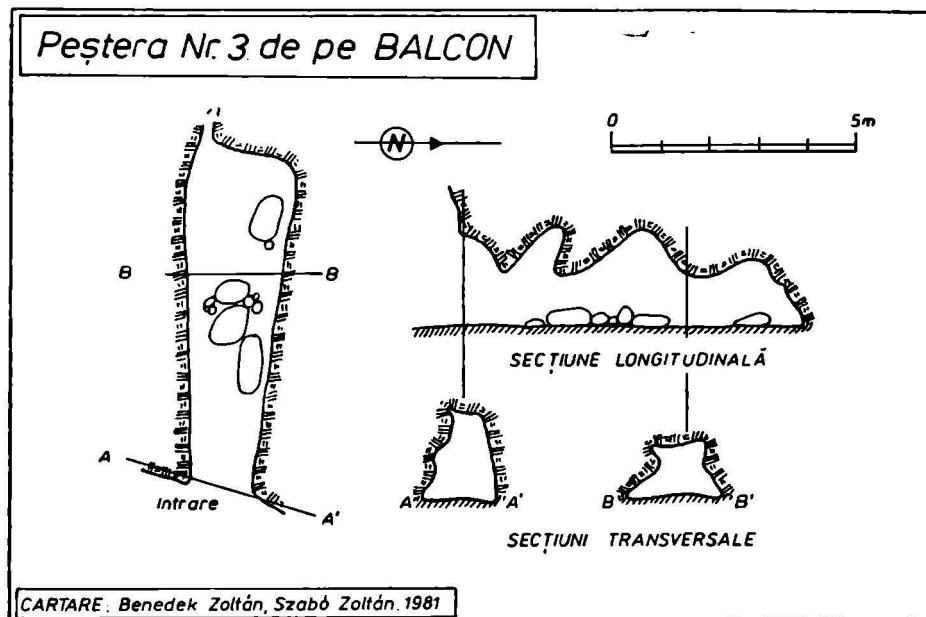


Fig. 1.

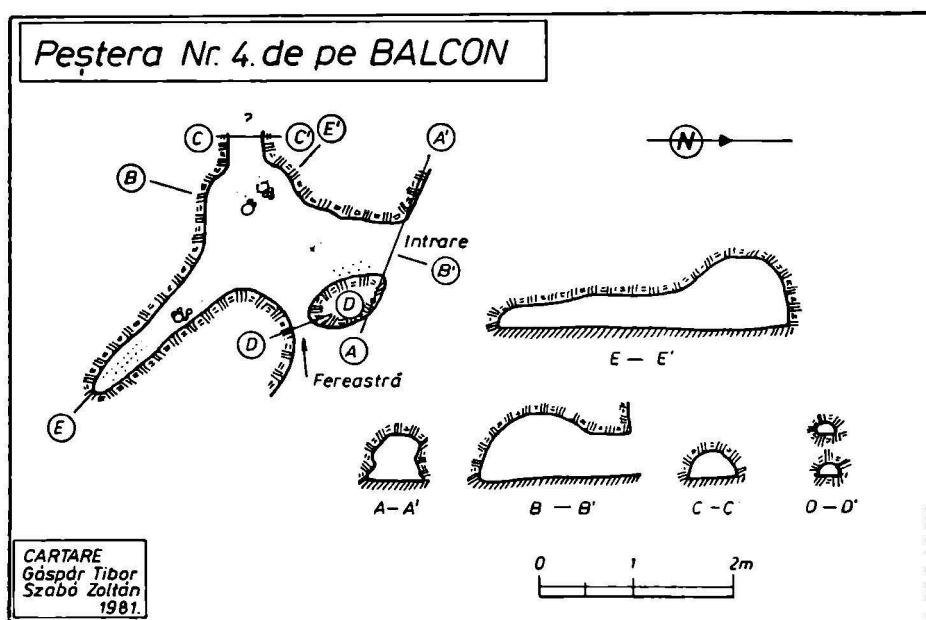


Fig. 2.

Planșa XXV.

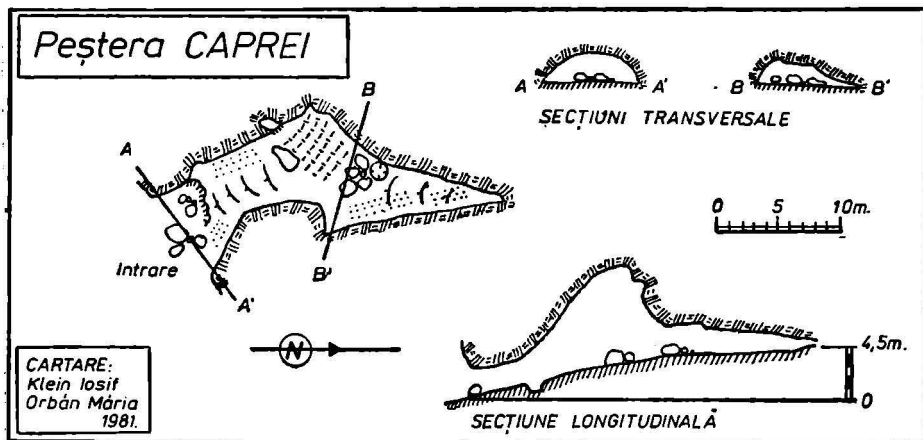


Fig. 3.

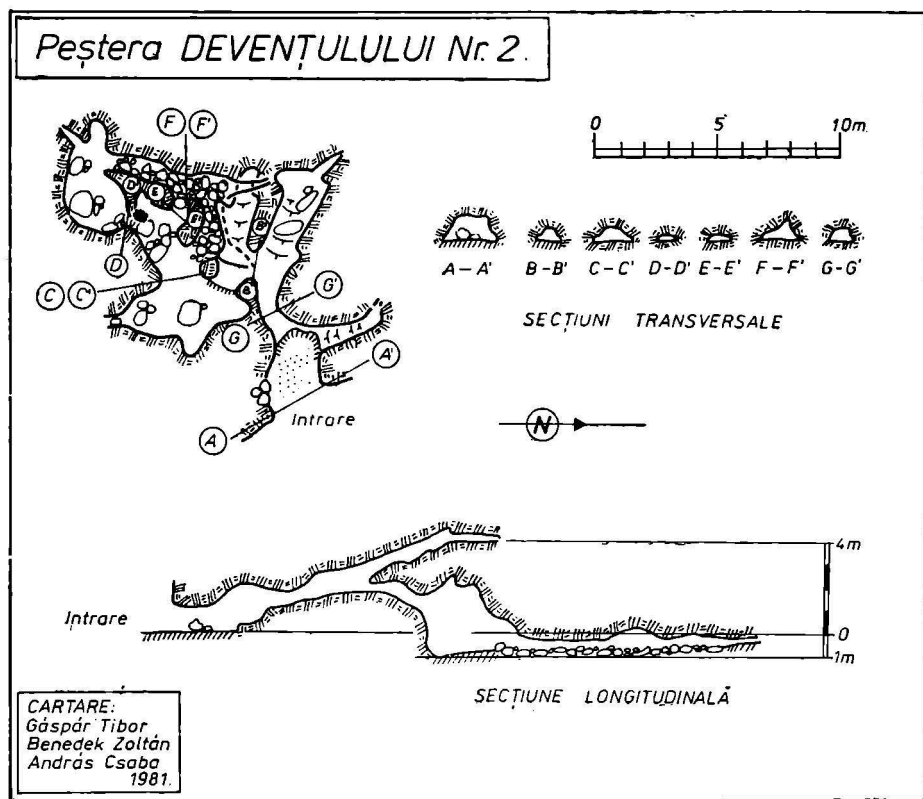
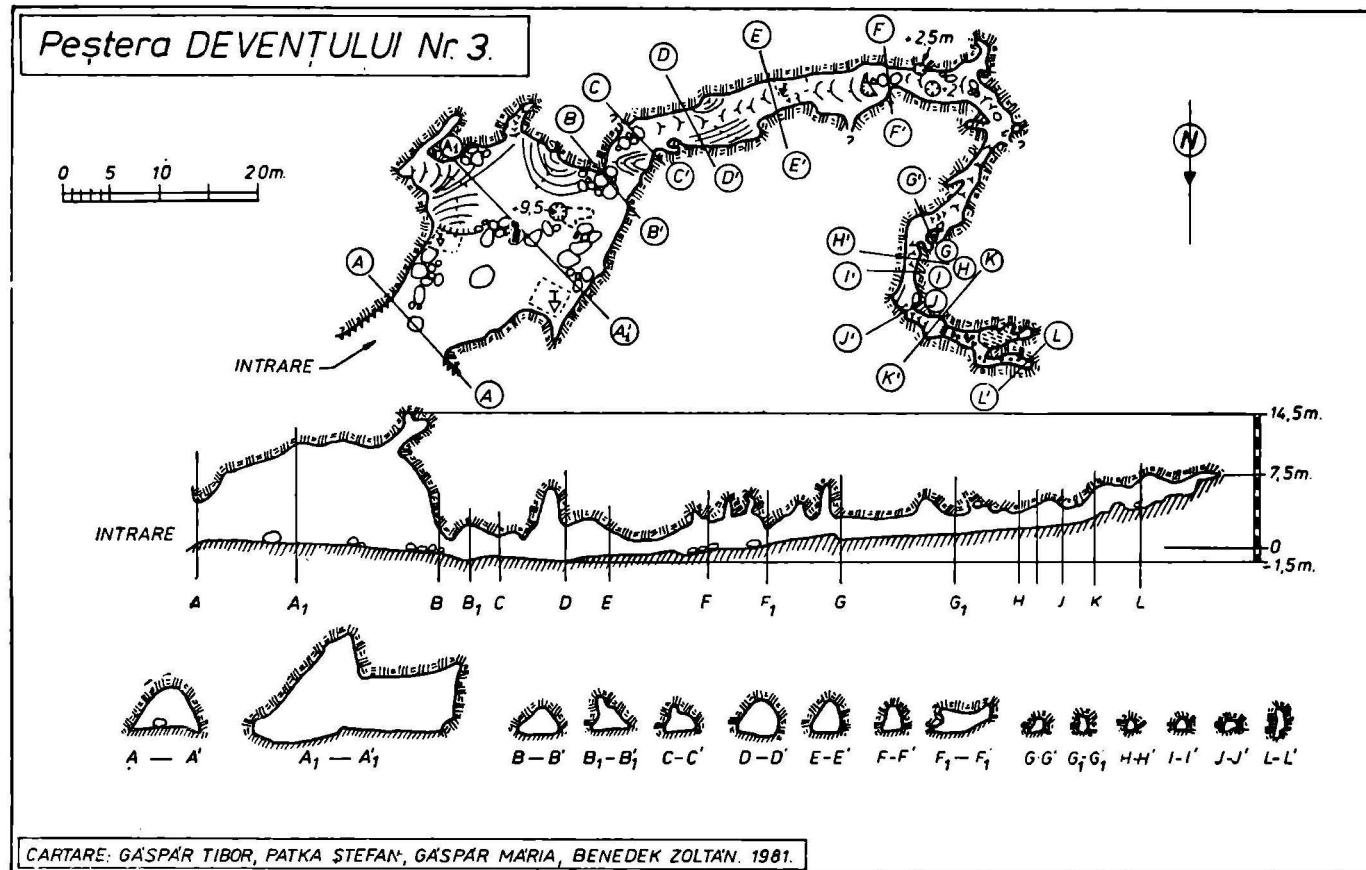


Fig. 4.



Planșa XXVI.

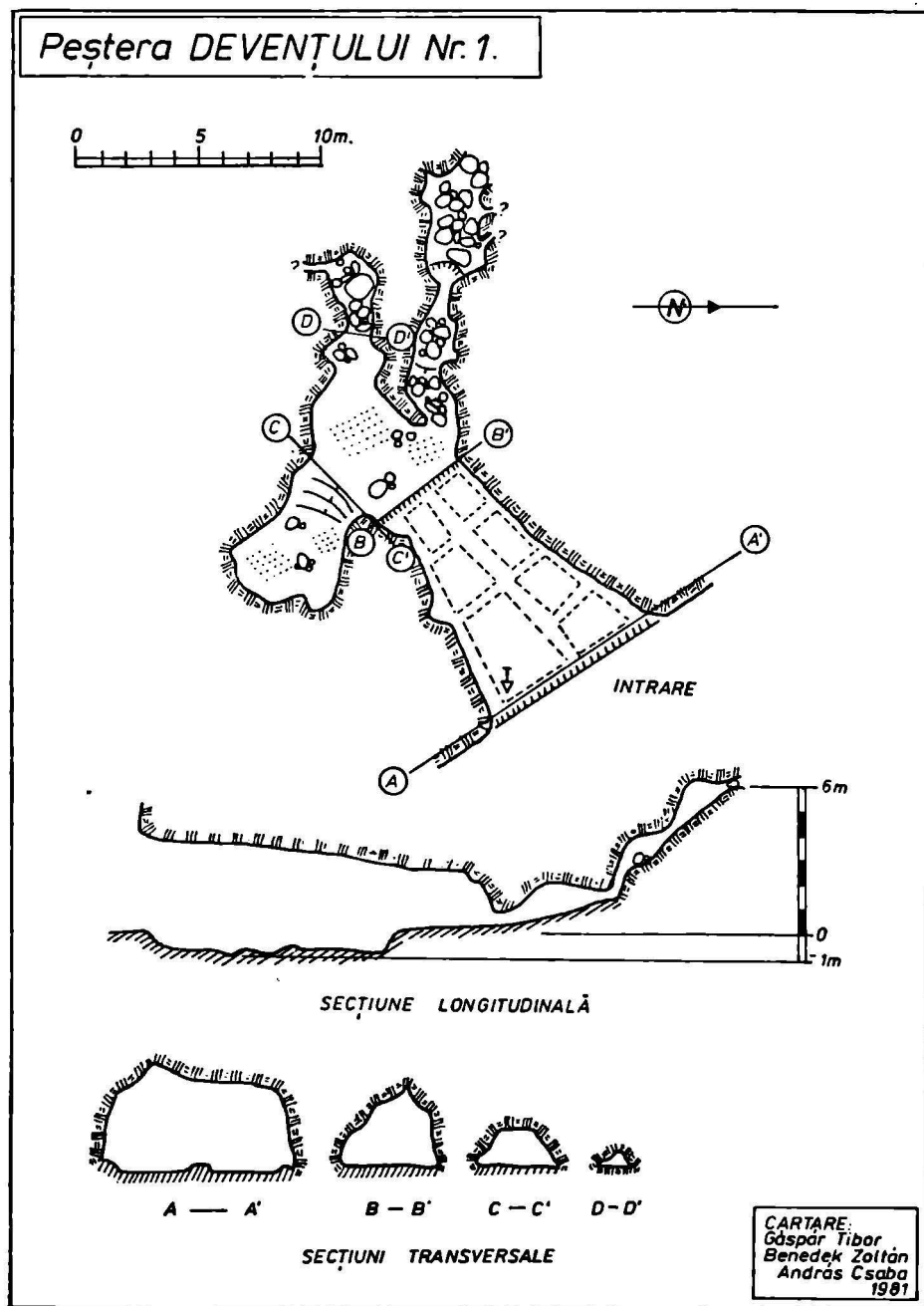


Fig. 1.

Planșa XXVII.

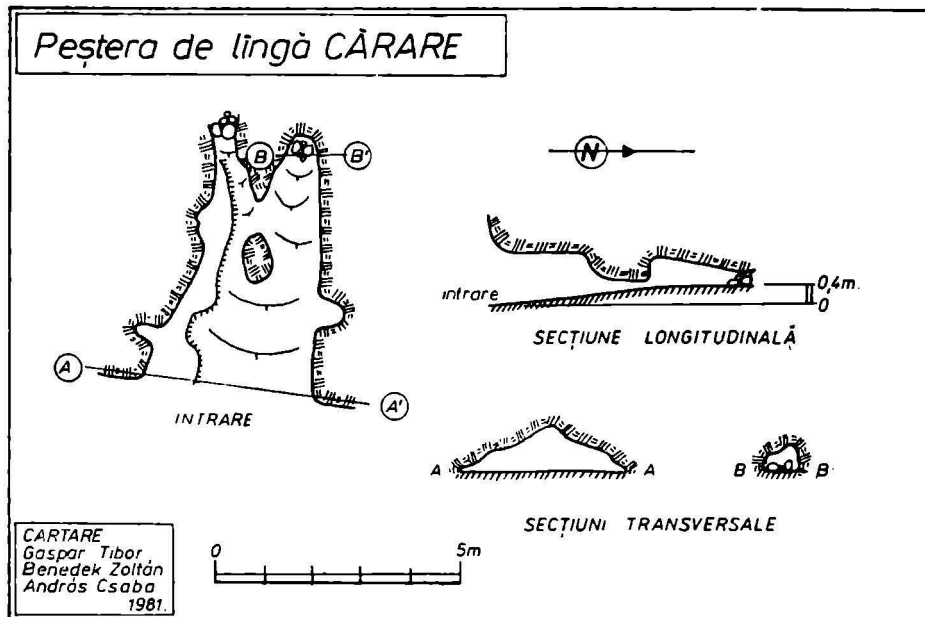


Fig. 2.

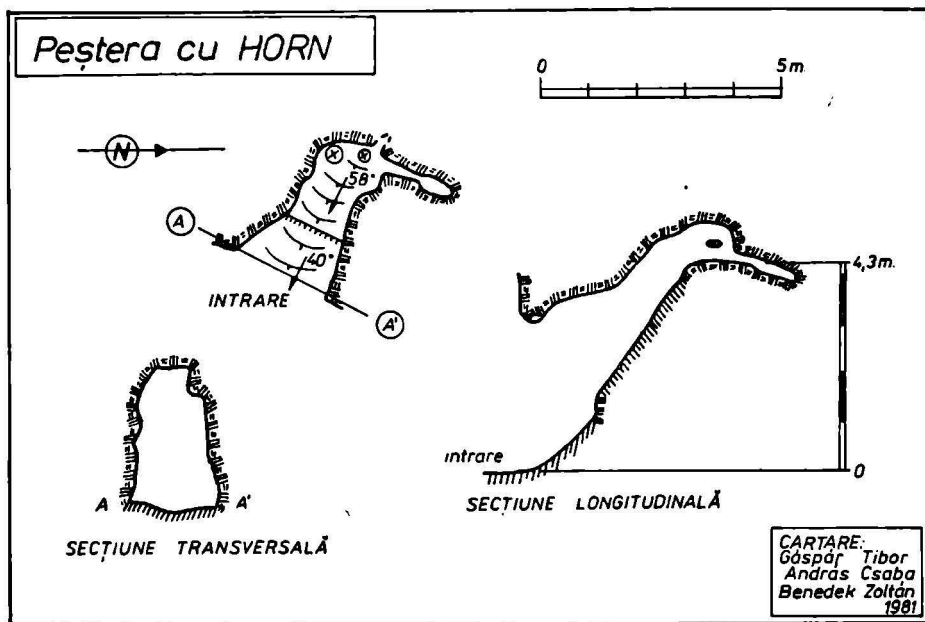


Fig. 3.

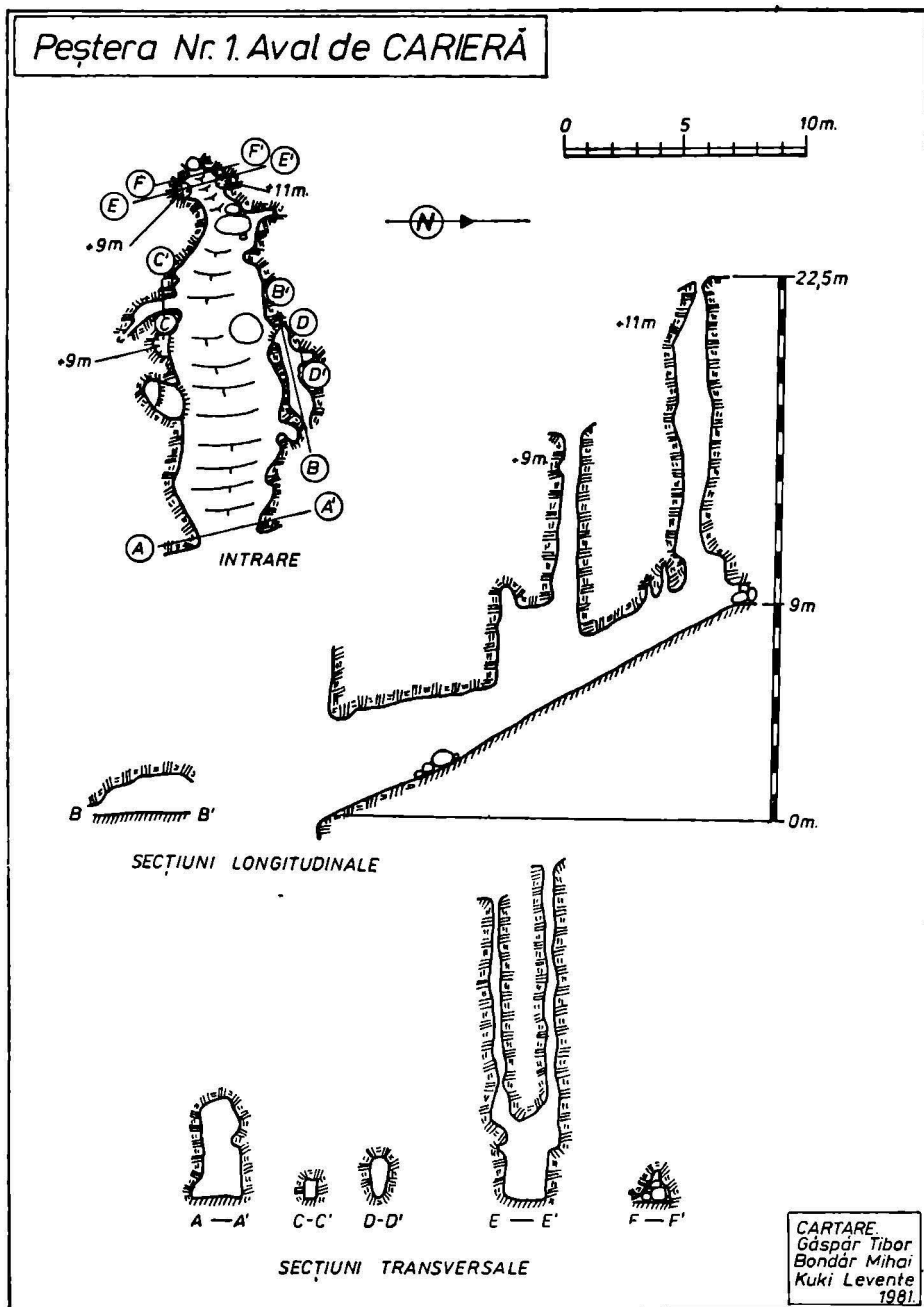


Fig. 1.

Planșa XXVIII.

Peștera Nr. 2. Aval de CĂRIERĂ

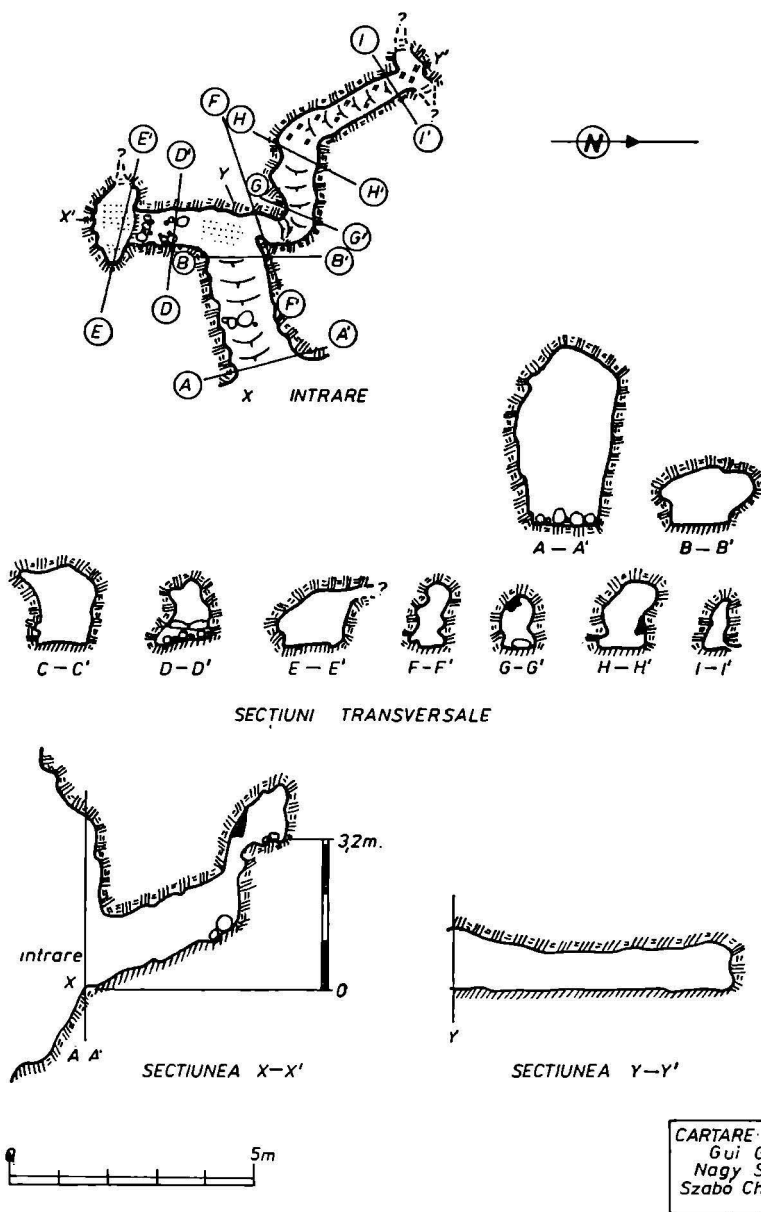


Fig. 2.

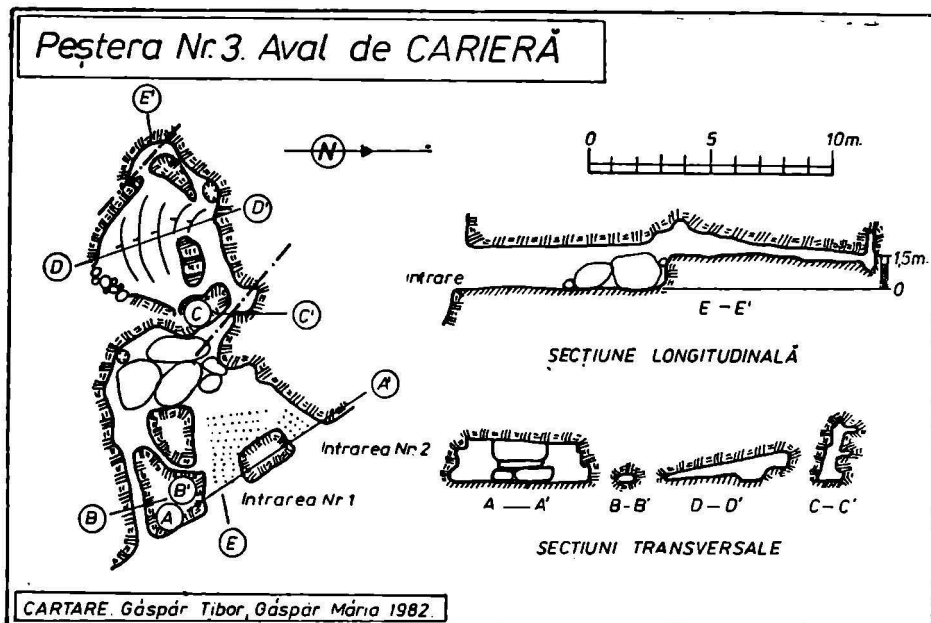


Fig. 1.

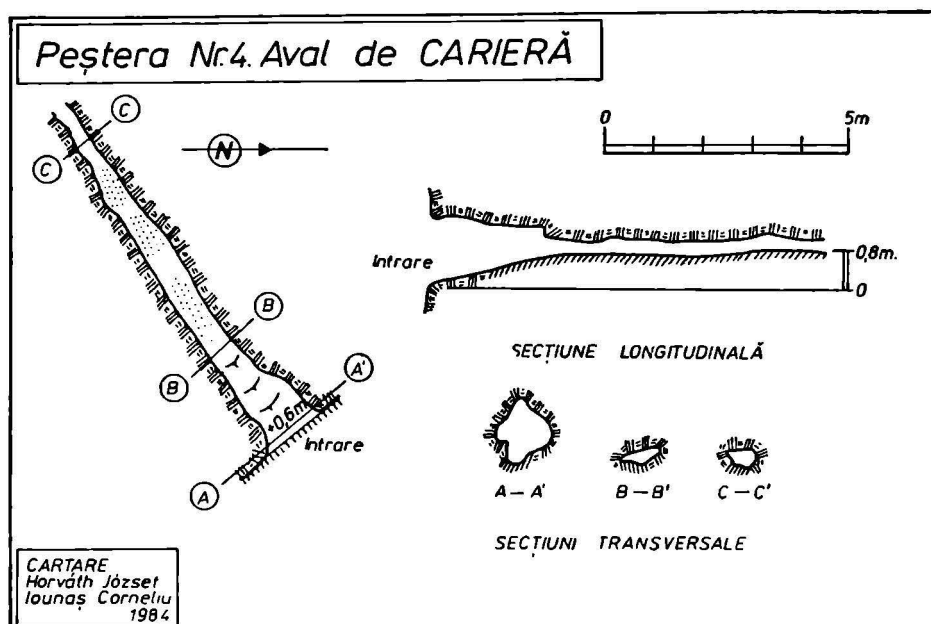
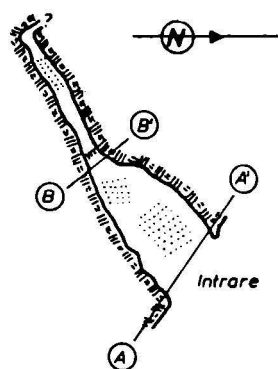


Fig. 2.

Planșa XXIX.

Peștera Nr.5. Aval de CĂRIERĂ



SECȚIUNE LONGITUDINALĂ

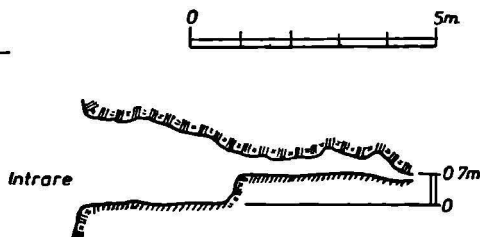
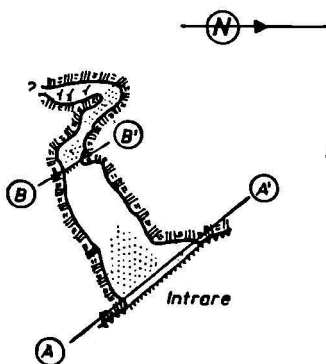


SECȚIUNI TRANSVERSALE

CĂRTARE:
Horváth József
Ionaș Corneliu
1984

Fig. 1.

Peștera Nr.6 Aval de CĂRIERĂ



SECȚIUNE LONGITUDINALĂ



SECȚIUNI TRANSVERSALE

CĂRTARE:
Horváth József
Ionaș Corneliu
1984

Fig. 2.

Planșa XXX.

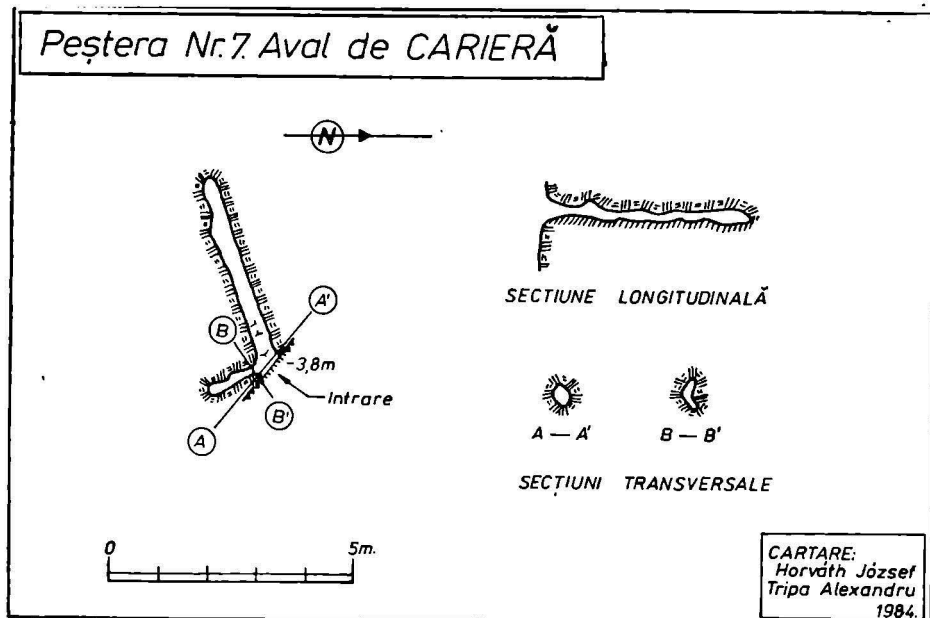


Fig. 3.

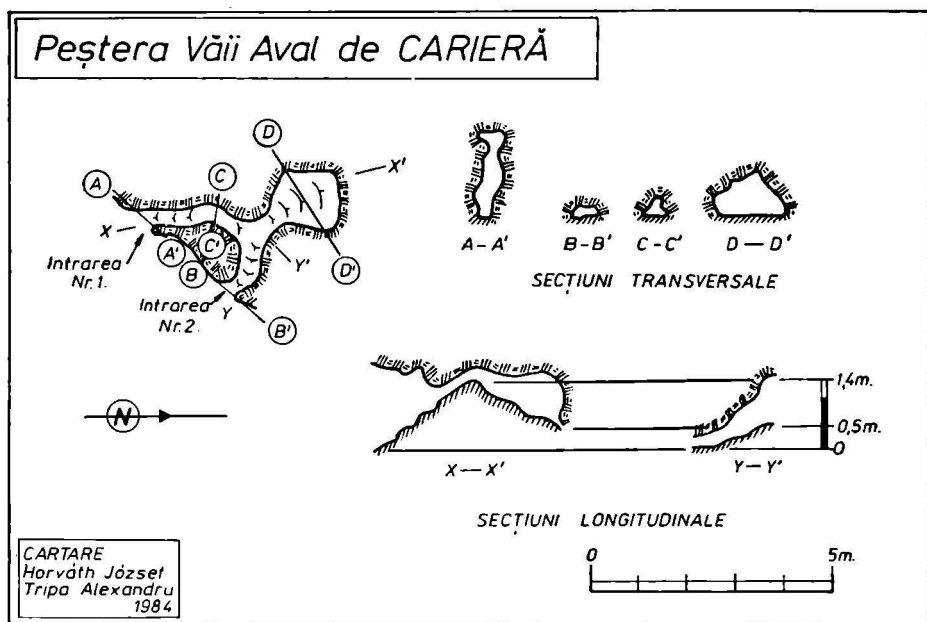


Fig. 4.

BIBLIOGRAFIE

- Bleahu, M., Povară, I., 1976 — Catalogul peșterilor din România. C.N.E.F.S., București.
- Gáspár, T., Kessler, E., Schneider, A., 1988 — Defileul Crișului Repede la Vad. Aspecte geomorfologice, speologice și paleontologice. Peștera 2 : 25—42, Cluj-Napoca.
- Goran, C., 1982 — Catalogul sistematic al peșterilor din România 1981. C.N.E.F.S., București.
- Halasi, G., 1980 — Descrierea peșterilor din defileul de la Vadu Crișului (Munții Pădurea Craiului). F.R.T.A., C.C.S.S., Bul. Inf. 4 : 123—154, București.
- Orghidan, T., Pușcariu, V., Bleahu, M., Decu, V., Rusu, T., Bunescu, Alexandra, 1965 — Harta regiunilor carstice din România. Lucr. Inst. de Speol. „Emil Racoviță“, IV, Cluj.
- Rusu, T., 1988 — Pe urmele apelor subterane. Carstul din Munții Pădurea Craiului. Ed. Dacia, Cluj-Napoca.
- * * *, 1974 — Repertoriul monumentelor din Județul Bihor, Oradea.