

CÂTEVA INFORMAȚII CU PRIVIRE LA CHESTIONARUL LUI C.S. NICOLAESCU PLOPȘOR ADRESAT PRIMĂRIILOR DIN JUDEȚUL DOLJ

Lucian Popescu Vava*, Cristian Ceacîru**

Rezumat: În anul 1927, din inițiativa reputatului arheolog C.S. Nicolaescu Plopșor a fost trimis către primăriile județului Dolj un Chestionar arheologic conceput de același neobosit cercetător. Cele 12 întrebări își propuneau identificarea unor situri arheologice, dar și a unor documente (hrisoave, manuscrise; zapise, carte veche) sau obiecte antice și medievale aflate în posesia unor locuitori din aceste localități. De la cele 210 comune ale județului Dolj, au fost primite 170 răspunsuri din care doar 130 erau pozitive, în sensul că cel puțin la una din întrebări se aduceau lămuririle necesare, ceea ce reprezintă un procent de 77%. Aceste informații, sintetizate de C.S. Nicolaescu Plopșor, au stat la baza cercetărilor istorice și arheologice viitoare concretizate în studii și lucrări istorice sau etnografice, îmbogățirea colecțiilor muzeale precum și demarea unor săpături arheologice de amploare, multe dintre ele încununate de succes.

Abstract: In 1927, at the initiative of renowned archaeologist C.S. Nicolaescu Plopșor was sent to municipalities in Dolj county an archaeological questionnaire designed by the same tireless researcher. The 12 questions aimed at identifying archaeological sites, as well as documents (medieval charters, old manuscripts, old books) or antique and medieval objects in the possession of inhabitants in these localities. From the 210 communes of the county Dolj, they received 170 responses of which only 130 was positive in the sense that at least one of the questions brought the necessary clarifications, which is a percentage of 77%. This information synthesized by C.S. Nicolaescu Plopșor formed the basis for future historical and archaeological research concretized in historical and ethnographic studies and enrichment of museum collections and starters large archaeological excavations, many of them successful.

Cuvinte-cheie: chestionar; puncte arheologice; biserici; mături; monede; zapise.

Key-words: questionnaire; archaeological sites; churches; mounds; coins; old manuscripts.

Primii pași în domeniul arheologiei regiunii Oltenia au fost făcute de comitele L.F. Marsigli¹, devenit ofițer de geniu în armata austriacă. Pornind de-a lungul Dunării de la Drobeta până la vărsarea Oltului în bătrânul fluviu, el cercetează toate ruinele de pe ambele maluri alcătuind schițe sumare, copiind inscripții și notând drumurile vechi. Cercetările sale au fost tipărite în două ediții sub numele „*Description du Danube*”², cuprinzând multe informații care deși prezentate sumar, între timp s-au distrus din cauze naturale sau sub acțiunea activităților omenești.

Primele săpături arheologice au fost efectuate din ordinul banului Mihalache Ghica, fratele mai mare al domnitorului Țării Românești, Alexandru Ghica, care în goana lui pentru creșterea colecției arheologice a distrus o mare parte a siturilor.

Un alt pionier a fost maiorul D. Papazoglu care a făcut numeroase săpături și călătorii de documentare, lipsite însă de caracterul științific atât de necesar în astfel de împrejurări.

Urmează Cezar Bolliac, ceva mai destoinic care își anunța descoperirile în gazetele *Curierul Românesc*, *Buciumul* și *Trompeta Carpaților*, sau chiar prin rapoarte trimise Ministerului de Instrucție³.

* Muzeograf, Muzeul Olteniei Craiova, e-mail: lucianpopescuvava@yahoo.com.

** Muzeograf, Muzeul Olteniei Craiova, e-mail: iulianc01@gmail.com.

¹ Luigi Fernando de Marsigli (1658 - 1732) a fost colonel de geniu în armata prințului Eugeniu de Savoia. În timpul războaielor austro-turce (1689-1691) a cercetat topografia locurilor și a studiat antichitățile romane de pe malurile Dunării: Marsigli, L.F. 1726. *Danubius Pannonicus Mysicus, observationibus geographicis, astronomicis, hydrographicis, historicis, physicis perustratus et in sex tomos digestus ab Aloysio Ferd. Com. Marsili, Socio Regiarum Societatum Parisiensis, Londinensis, Hagae Comitum et Amstelodami* și Marsigli, L.F. 1744. *Description du Danube depuis la montagne de Kahlenberg en Autriche jusqu'au confluent de la rivière de l'antra en Bulgariae*, Haga.

² Tudor, 1958, p. 13.

³ Tudor, 1958, pp. 13-14.

Un salt considerabil, în ceea ce privește calitatea științifică a studiilor de arheologie, i se datorează lui Alexandru I. Odobescu, care prin al său *Cestionar*, a scris și semnalat numeroase urme vechi de locuire, publicând în schimb doar răspunsurile referitoare la județele Dorohoi și Romanai⁴ și a ținut primul curs de istoria arheologiei la Universitatea din București (1874-1875)⁵.

Însă odată cu înființarea Muzeului de Antichități și Etnografic al județului Dolj, la 1 aprilie 1915, din inițiativa domnului profesor de istorie Ștefan Ciuceanu⁶ și a altor pasionați se manifestă și interesul pentru strângerea vestigiilor istorice prin donații sau cumpărare.

Din păcate în anii primului război mondial multe colecții ale muzeului au fost sustrate de autoritățile germane în timpul ocupației⁷.

Cercetările istorice și arheologice din zonă, au început imediat din dorința de a identifica monumentele istorice și a îmbogăți patrimoniul muzeal. La Lișteava, în același an, încep primele cercetări istorice demarate de învățătorul I. Dumitrescu, apoi se continuă prin săpături arheologice la Coțofenii din Față efectuate de Ion Andrieșescu, urmate în primăvara anului 1916 de descoperirea așezării de la „Piscul Cornișorului”, comuna Sălcuța⁸, săpături întrerupte de intrarea României în primul război mondial și continuate în 1919-1920.

Apare nevoia de identificare a altor zone cu potențial arheologic și în acest sens o mare contribuție a reprezentat-o ideea lui C.S. Nicolaescu Plopșor de a redacta și trimite un *Chestionar*⁹ către toate primăriile județului Dolj. Conceput cu 12 întrebări simple și relativ ușor de înțeles, cu 6 în plus față de cel al lui Alexandru Odobescu din 1871, *Chestionarul* conține în partea finală unele clarificări legate de modalitatea de informare a locuitorilor, de donații sau achiziție a obiectelor, precum și interzicerea cercetării de către persoanele neautorizate.

Redăm, mai jos conținutul chestionarului (**fig. 1**) trimis în data de 25 august 1927 către toate primăriile județului Dolj, așa cum figura el, după reforma administrativă din 14 iulie 1925.

Prefectura
Județului Doljiu
No. 22549
1927 August 25

Domnului Primar al Comunei

Prefectura Jud. Dolj, din dorința de a întemeia un mare Muzeu al Doljiului, vă ordon a răspunde în termen de 10 zile la următorul chestionar:

CHESTIONAR.

1/ Se găsesc în cuprinsul teritoriului comunei dvs. straturi de pământ sau nisipuri cu melci sau scoici din vechime?

2/ Sau găsit măsele și oase de jidovi?

3/ Se află vre-un loc unde se găsesc cioburi multe de oale groase din vechime, pământ ars, cenușe și altele?

⁴ Țânțăreanu, 2011, p. 233.

⁵ Gherghe, 2000, p. 24.

⁶ Gherghe, 2015, p. 56.

⁷ Gherghe, 2015, pp. 62-69.

⁸ Gherghe, 2015, p. 58.

⁹ Adresa nr. 22549 din 25 August 1927 către Primăriile Județului Dolj, dos. 27, 1911-1927, Prefectura județului Dolj – Muzeul Regional de Antichități și Etnografie, Arhiva Muzeului Olteniei, f. 362.

4/ Se găsește vre-o cetate? Ce formă are, unde este așezată, ce s-a găsit acolo? S-au găsit la această cetate cărămizi mari, olane, bani vechi și alte lucruri din vechime?

5/ Se află pe acolo măguri mari de pământ? Unde se află situate și ce mărime? S-a găsit în vre-una ceva?

6/ Se află pe acolo vre-o siliște de sat vechi? Cum s-a numit înainte acest sat?

7/ Biserica e veche? De cine e făcută și la ce an?

8/ Se află pe acolo șanțuri, troiene, sau brazde vechi de pământ cum este Troianul sau Brazda lui Novac?

9/ Se găsesc pe acolo cimitire vechi, ziduri vechi?

10/ S-au găsit cumva pe deasupra arăturilor: ciocane de piatră sau de fier, cremeni de pușcă, săgeți, lănci, țoghii, inele, cercei, brățări, bani, săbii, pinteni, zăbale, scări de șa, și alte amaneturi din vechime?

11/ Sunt pe acolo stâlpi sau pietre mari cu scris pe ele și cărămizi mari și groase?

12/ Are cineva hrisoave scrise pe piele de ciută, sau zapise vechi scrise cu carte veche românească?

În sfârșit în termen de 10 zile de la primirea prezentei veți răspunde cu deamănuntul despre tot cea ce se cunoaște vechi în comună.

Vorbiți locuitorilor despre însemnătatea lucrurilor din trecut făcându-i să înțeleagă că ori ce obiect vechi descoperit trebuie dăruit Muzeului Prefecturei unde poate fi văzut de toată lumea și unde se va scrie numele dăruitorului; iar cine nu vrea sa-l dăruiască i se va plăti.

Veți bine voi a cunoaște că nimeni nu are voie fără autorizațiunea specială a Prefecturei să facă săpături în cetăți, în măguri sau alte locuri unde se găsesc lucruri din vechime.

Dacă se face în cursul anului vre-o nouă descoperire înștiințați telegrafic Muzeului Prefecturei pentru a sosi la fața locului Domnul Director al Muzeului nostru.

Pentru un mai bun răspuns, vă rugăm a sta de vorbă cu bătrânii, preoții și învățătorii satului, iar răspunsurile se vor trimite pe adresa: Muzeul Regional de Antichități și Etnografie al Județului Dolj.

Prefect,
Indescifrabil

Directorul Muzeului Prefecturei,

O primă analiză statistică a răspunsurilor date de autoritățile locale la Adresa Prefecturii ne indică faptul că au fost primite 178 de răspunsuri de la 210 primării de comune din județul Dolj, așa cum reiese din Harta întocmită în 1935 din inițiativa prefectului I. Gârboviceanu sub îngrijirea inginerului Șt. Lepădătescu, șeful Serviciului Județean de Drumuri Dolj (**fig. 2**). Însă cele 178 de răspunsuri provin de la 170 entități locale diferența de 8 răspunsuri în plus datorându-se faptului că unele primării au trimis ulterior răspunsuri de completare. Ajungem astfel la un procent de 81% de răspunsuri primite fără a le include și pe cele primite ulterior în completare.

Din cele 170 autorități locale care au trimis răspunsuri, un număr de 40 reprezentând 23% au răspuns negativ și aproape standardizat susținând ca pe teritoriul comunei lor „nu se găsește asemenea lucruri”.

Interesant este și intervalul de timp în care răspunsurile au fost trimise de autoritățile administrației locale. Astfel primul răspuns la chestionarul arheologic a fost dat de către Comisia Interimară comunei Galiciuica, la 31 august 1927, în condițiile în care respectivul chestionar fusese transmis cu patru zile mai devreme. Răspunsurile au continuat să curgă pe tot parcursul lunii septembrie 1927, ultima dată la care s-a răspuns fiind 23 septembrie 1927.

De asemenea se poate observa denumirea din anul 1927 a localităților, ușor diferită, în cazul unora, față de cea de azi. Astfel, avem *Almăju* în loc de Almăj, *Murgașiu* în loc de Murgași, *Dessa* față de Desa, etc. Din 1927 până în prezent, organizările și reorganizările administrative au fost realizate de mai multe ori. Actualmente județul Dolj are în componență 104 comune și 380 de sate. Printre primăriile localităților care au răspuns la Chestionar se află și localități care nu mai fac parte din județul Dolj precum Bulbuceni, Poiana de Sus, Valea Boului, Zeicoiu (actualmente în județul Gorj).

Valoarea Chestionarului lui C.S. Nicolăescu Plopșor este dată de numărul de situri confirmate care apar pe Lista Monumentelor Istorice. Astfel avem următoarele locații care ne sunt confirmate drept așezări sau fortificații din variate epoci istorice: Botoșești Paia, Bucovăț, Castrele Traiane, Cioroiu Nou, Coțofenii din Dos, Desa, Lișteava (Ostroveni), Pielești, Plosca (Bistreț), Răcarii de Jos (Brădești), Verbicioara (Verbița), Voita (Brabova). În unele din aceste situri în urma campaniilor arheologice desfășurate de specialiștii Muzeului Olteniei Craiova s-au făcut descoperiri arheologice importante relevante în acest sens fiind siturile de la Răcari, Bâzdâna, Cioroiu Nou și Desa.

Ceea ce surprinde este absența unui răspuns pozitiv în cazul localităților Cârcea și Basarabi, cele care au dat numele culturilor cu același nume din neolitic, și respectiv, prima perioadă a epocii fierului. De asemenea nu apar menționate nici culele de la Brabova și Cernătești, dar neîncluderea lor în rândul monumentelor istorice poate fi pusă pe seama faptului că la data respectivă (1927) erau în uz privat.

În continuare redăm tabelul conținând toate localitățile repondente și răspunsurile trimise către prefectură, sintetizând pe cât posibil formularea originală fără a denatura însă sensul informațiilor.

Nr. crt.	Localitatea	Răspunsuri
1.	ADÂNCATA ¹⁰	<ul style="list-style-type: none"> • <i>melci și scoici se găsesc în râpe;</i> • <i>oase de jidovi s-au găsit dar nu se păstrează;</i> • <i>biserica „Adormirea Maicii Domnului” din satul Muereni e zidită la anul 1743 de Radu Murgășeanu și Deaconu Marin de la Puțuri; există la biserică o placă de oțel scrisă în rusește de (50/60 cm);</i>
2.	AFUMAȚI	<ul style="list-style-type: none"> • <i>măguri sunt pe teritoriul comunei, însă nu sunt așa de mari; o singură este mai mare cu denumirea „Măgura Brăzdată”;</i> • <i>în „Măgura Boilor”, situată la Vest de satul Amzulești, la o depărtare de trei sute metri, având diametrul de circa 60 metri și înălțimea de circa 2/3 metri s-au găsit două schelete cu fața în sus și cu capul la apus, și o monedă de către locuitorul Dumitru I. N. Enache;</i> • <i>biserica;</i>
3.	ALMĂJU	<ul style="list-style-type: none"> • <i>se găsește o măgură veche în mărime de 40 m măsurate peste cap;</i> • <i>cruce veche din 1533 pe teritoriul comunei Șitoaia;</i> • <i>școala este clădită din o culă veche iar în una din săli se găsește pictate niște frescuri pe pereți;</i> • <i>biserica din această comună este zidită de către Barbu Poenaru la anul 1789; este zugrăvită cu inscripții vechi în care se găsește pictat portretul domnitorului Nicolae Mavrogheni;</i>
4.	AMĂRĂȘTI	<ul style="list-style-type: none"> • <i>una biserică de zid reparată în 1816, dar construcția nu se știe, a fost construită de D-l G. Bibescu, care este înmormântat chiar în această biserică;</i>

¹⁰ În prezent sat în componența com. Goiești.

5.	ARGETOAI	<ul style="list-style-type: none"> • se găsesc straturi cu melci și scoici; • se găsesc oase de jidovi la școala Argetoia; • cioburi de oale groase; • biserica din această comună este făcută în anul 1813 de Ion și Gheorghe Argetoianu; • se găsesc 2 cruci de piatră cu litere vechi care nu se pot citi;
6.	BALOTA ¹¹	<ul style="list-style-type: none"> • nu se găsește în această comună nici un articol;
7.	BALTA VERDE	<ul style="list-style-type: none"> • Mănăstirea Jitianu care datează de peste 600 de ani, renovată de Neagoe Basarab, în interior se găsesc două pietre mari cu inscripție veche românească; • lângă acea mănăstire la M.N. se află o movilă mare înaltă de 4-5 m și lungă de 20 m sub care ar fi îngropați soldați ruși și turci;
8.	BARZA	<ul style="list-style-type: none"> • biserică construită în anul 1812 de decedatu proprietar Dimitrie Sandulache și cruceresa Stanca Sandulache și renovată în anul 1923;
9.	BASARABI	<ul style="list-style-type: none"> • biserica este făcută de obștea locuitorilor în anul 1885;
10.	BĂILEȘTI	<ul style="list-style-type: none"> • în curtea locuitorului Florea D. Catalina există o movilă mare, iar din bătrâni există informații că ar fi fost un parapet turcesc din timpul luptelor cu turcii și că la retragerea turcilor ar fi rămas arme, munițiuni și multe lucruri de la aceștia precum și tezauri; proprietarul a căutat la suprafață și a găsit oseminte omenesti;
11.	BĂLTA	<ul style="list-style-type: none"> • nu există lucruri vechi;
12.	BEHARCA	<ul style="list-style-type: none"> • se află o măgură de pământ în circumferință de circa 50 de metri situată pe proprietatea lui Marin Ion Vasile;
13.	BELOȚU	<ul style="list-style-type: none"> • zidurile unei biserici vechi părăsite cu figurile Sfinților și nu se poate ști data zidirii;
14.	BISTREȚU	<ul style="list-style-type: none"> • cetate dar pe teritoriul comunei Cârna; • biserica făcută de Mihail Constantin, începută pe la 1826 și terminată la 1832;
15.	BOTOȘEȘTI PAIA	<ul style="list-style-type: none"> • este o localitate numită „Cetatea lui Micu” înaltă rotundă și cu deschiderea spre miazănoapte unde se găsesc cărămizi; se crede că este o zidire întreagă case ori curte; este așezată în partea de răsărit a comunei lângă șosea la o distanță de 100 metri spre miazănoapte; • biserica e zidită între anii 1814-1821 de familia Opran și renovată în 1915 de obștea comunei;
16.	BOURENI	<ul style="list-style-type: none"> • se găsesc trei măguri în partea de răsărit și două în partea de apus comunei; una este mare numită „Vivoranu”; • biserica este făcută de săteni și ctitori în anul 1853;
17.	BRABOVA	<ul style="list-style-type: none"> • straturi cu melci și scoici pe un deal lângă Biserică; • cărămizi se pot vedea în locul numit „Cetate”, d-l profesor Tocilescu geolog, care a trecut prin zonă, spune ca ar fi urmele unei cetăți dacice; • seliște în punctul „Fața Seliștei” a fost satul Vâlcomul; • biserica este făcută în 1881 de vechii proprietarii numiți Isvorani; • cruci se găsesc în curtea bisericii cu scris vechi necitibil;

¹¹ În prezent sat în componența com. Murgași.

18.	BRALOȘȚIȚA	<ul style="list-style-type: none"> • <i>biserică veche avem în comună și care este zidită de către C-tin Argetoianu în anul 1763, purtând hramul de „Sf. Arhangheli Mihail și Gavril” și „Sf. Nicolae”</i>
19.	BRANIȘTEA	<ul style="list-style-type: none"> • <i>nu se găsesc aceste lucruri din vechime;</i>
20.	BRATOVOIEȘTI	<ul style="list-style-type: none"> • <i>seliște numită „Popești”;</i> • <i>Biserica Sfinții Voievozi făcută la 1856, Biserica Sfântul Nicolae din Adunți făcută la 1840, Biserica Sfântul Nicolae de la Bădoși făcută la 1753;</i>
21.	BRĂDEȘTII-BĂTRÂNI ¹²	<ul style="list-style-type: none"> • <i>biserică din această comună este lucrată în anul 1751 și este lucrată de proprietarul Constantin Brădescu;</i>
22.	BRĂDEȘTII DIN FAȚĂ ¹³	<ul style="list-style-type: none"> • <i>biserica veche din cărămidă zidită din zid de cărămidă în anul 1825 de Constantin Muscă;</i>
23.	BUCOVĂȚU	<ul style="list-style-type: none"> • <i>straturi cu melci și scoici;</i> • <i>în pădurea statului la „Jidovi” se găsesc bucăți de pământ pietrificate și se crede că sunt și cărămizi mai joc;</i> • <i>este Mănăstirea Bucovățu – Vechi zidită la 1870 de Ștefan vel Ban, Pavel vel Crușcă;</i> • <i>Brazda lui Novac;</i> • <i>hrisoave, 6 bucăți la Biserica Bucovățu – Nou scrise cu litere cehoslovace;</i>
24.	BOCOVICIAR ¹⁴	<ul style="list-style-type: none"> • <i>în această comună s-au găsit măsele și oase necunoscute care se zice că ar fi de jidovi;</i>
25.	BULBUCENI ¹⁵	<ul style="list-style-type: none"> • <i>nu se găsesc nici un fel de obiecte vechi;</i>
26.	BULZEȘTI	<ul style="list-style-type: none"> • <i>se află 3 biserici și anume: 1) una cu hramul „Ad. M. D-lui” fondată la 1920 de obștea satului mai mulți locuitori ai comunei în frunte cu I. Ștefănescu; 2) una hr. cu „Intrarea în biserică” fondată în 1909 de preotu Marin Centurican; 3) una cu hr. „Sfinții Voievozi” fondată în 1840 de Preotul Ion și Matei;</i>
27.	CALOPĂRU	<ul style="list-style-type: none"> • <i>nu se găsesc cele cuprinse;</i>
28.	CARAULA	<ul style="list-style-type: none"> • <i>s-a găsit cu ocazia săpăturii pentru o fântână însă la o adâncime de 26 metri, melci și scoici sub această adâncime ar fi posibil să se găsească mai multe obiecte și credem a fi o mină de cărbuni;</i> • <i>s-au găsit cioburi multe de oale pe locul numit satul vechi - satu Siliștea;</i> • <i>se află trei măguri mari la hotarul dintre Caraula și Risipițului, măgura „Întorsura” și 2 măguri gemane;</i> • <i>actuala biserică e construită pe la anul 1890 de locuitori, cea veche s-a dărâmat;</i> • <i>s-au găsit pe deasupra arăturilor ciocane de piatră sau fier, țoghi, etc.;</i> • <i>sunt oarecare acte care nu se cunosc, scrise pe hârtie cu litere vechi ale lui Ion Lică;</i>
29.	CARPENU	<ul style="list-style-type: none"> • <i>nu am găsit nici un obiect prevăzut de în acel ordin;</i>

¹² În prezent sat în componența com. Brădești.

¹³ În prezent sat în componența com. Brădești.

¹⁴ În prezent sat în componența com. Vela.

¹⁵ În prezent sat în componența com. Căpreni, jud. Gorj.

30.	CASTRELE TRAIANE	<ul style="list-style-type: none"> • pe teritoriul acestei comune se găsesc două cetăți, una în sat și una pe câmp; • biserica în această comună este construită în anul 1905; • se găsesc cele două cetăți (măguri) nu tocmai mari;
31.	CATANELE	<ul style="list-style-type: none"> • sunt 15 măguri mari, dar necercetate; • biserica datează de la 1843 ridicată de Biv Vel Serdar Nicolae Iota;
32.	CĂCIULATU ¹⁶	<ul style="list-style-type: none"> • nu se găsește nici un obiect;
33.	CĂLĂRAȘU	<ul style="list-style-type: none"> • nu există nici un fel de obiect istoric din vechime din cele planificate;
34.	CĂLUGĂREI ¹⁷	<ul style="list-style-type: none"> • nu se găsește în comună asemenea obiecte;
35.	CĂPRENI	<ul style="list-style-type: none"> • biserica veche cam de 300 de ani, construcție de zid;
36.	CÂRCEA	<ul style="list-style-type: none"> • ar exista informații despre lucruri antice; • Biserica „Sfântului Gheorghe” declarată monument istoric este construită din 1778 de Stan Jianu;
37.	CÂRNA	<ul style="list-style-type: none"> • se găsește în marginea Dunării ruinele unei cetăți, cu denumirea de „Cetate”, care are forma dreptunghiulară, parțial astupată de Dunăre, se găsesc cărămizi, olane, țigle, bani vechi și vase de pământ ars; • cărămizi cu inscripții în cetate, olane, bani vechi, vase de pământ arse; • sunt în apropiere măguri mari, cu denumirea „Măgura Ocnitei” și altele cu diferite mărimi; • biserica din comună este făcută din anul 1862, de către enoriași; • este șanțul cetății de care s-a vorbit mai sus;
38.	CERĂT	<ul style="list-style-type: none"> • prin cariere se găsesc nisipuri cu coji de melci; • în partea din vale a satului la punctul numit „Ostrovul” s-au găsit de diferiți săpători, cranii și oseminte omenesti de mari dimensiuni; • cioburi s-au găsit la „Măgura Voicului” și „Cetățuia lui Traian”; • există o măgură înconjurată cu trei rânduri de șanțuri numită „Cetățuia lui Traian”; • se găsesc în jurul satului 4 măguri și anume: „Măgura Voicului”, „Măgura Comarnic”, „Măgura Stârcului”, „Cetățuia lui Traian”, pe lângă cari s-au găsit monede vechi și săgeți; • biserica este zidită din cărămidă în 1814 de către Popa Nică Clericul ot Segarcea și terminată în anul 1824 august 2; • prin pădurea zisă „Tufarul Mălăiciei” la nord de sat sunt niște drumuri paralele numite „Drumurile Sârbilor” și un drum numit „Drumul săpat”; • s-au găsit însă monede vechi; • se găsesc câteva cruci de piatră cu scris vechi în curtea biserici; • la biserică se află o carte numită „Minologhion” având o vechime de 102 ani scrisă cu litere chirilice;
39.	CERNELE	<ul style="list-style-type: none"> • biserica parohială este construită în anul 1813 de către Gheorghe Bresteanu zis Ruia și soția sa;

¹⁶ În prezent sat în componența com. Terpezița.

¹⁷ În prezent sat în componența com. Orodul.

		<ul style="list-style-type: none"> • în hotarul satului Troaca pendinte de această comună există „Brazda lui Novac”;
40.	CIOROIAȘU	<ul style="list-style-type: none"> • avem două măguri, nu tocmai ridicate, însă nu s-a făcut nici o săpătură; • biserica a fost făcută de obșteni care locuiau această comună de acum 76 ani de zile, care rămăsese un fel de ruină și care biserica a fost anul acesta dărâmată pentru a se reconstrui azi, fiind terminată toată zidăria până la turle;
41.	CIUPERCENII VECHI	<ul style="list-style-type: none"> • sunt măguri vechi și anume: „Măgura Radii”, „Măgura Oprini”, „Măgura Morți”, „Măgura Traci”, „Măgura lui Macsin” în mărime de 30 m.p., iar săpături în ele nu s-au făcut;
42.	CIUPERCENII NOI	<ul style="list-style-type: none"> • s-ar găsi în vreo două locuri cioburi groase de oale și străchini vechi, lespezi de piatră, toporașe vechi, etc.;
43.	CIUTURA ¹⁸	<ul style="list-style-type: none"> • s-au găsit măsele și oase vechi în grădina locuit. G.I. Ioța, pe care nu le mai posedă; • biserica ridicată de Constantin Voevod Basarab în anul 1548 și prereînțită în 1852;
44.	COMOȘTENI ¹⁹	<ul style="list-style-type: none"> • una biserică construită în anul 1786 de către răposatul jupân Șerban Lăzărescu și soția sa Ana;
45.	CORLATELE ²⁰	<ul style="list-style-type: none"> • se găsește în proprietatea lt.col. Georgescu Gh. (la conac) resturi de așezare preistorică, cioburi de oale, silexuri; • se află măgura verde cu rămășițe antice; • se află siliștea numită în vechime „Ciocănari”;
46.	CORNU ²¹	<ul style="list-style-type: none"> • cioburi de oale, din cele spuse de D-l învățător Firulescu din această comună, se găsesc în punctul numit „Eleșteul”; • Biserica Sfântul Dumitru făcută pe la 1853-1857 cu ofrande de la locuitori și Biserica Sfântul Nicolae făcută la anul 1899-1901 cu ofrande de la locuitori;
47.	COȘOVENII DE JOS	<ul style="list-style-type: none"> • se găsesc măguri de pământ în diametru de 14 metri și înălțimea de 6 metri; sunt situate la punctul numit „Cioc”, 3 km de comună depărtare; • biserica este făcută în 1794;
48.	COȘOVENII DE SUS	<ul style="list-style-type: none"> • se găsesc straturi de pământ cu nisipuri cu melci sau scoici; • s-au găsit mai înainte oase și măsele de oameni și jidovi; • era un loc numit „Leasa Pandurului”, unde s-au găsit cioburi de oale groase, cărămizi dar nu s-au păstrat de bătrânii noștri; acum la acel punct numit „Leasa Pandurului” este o cruce veche de piatră în pământ; • se găsește un șir de măguri vechi pe o distanță de 500 m într-o mărime mare sunt situate pe teritoriul comunei la câmp în partea despre Mi-Zi; • bătrânii noștri ne spun că la „Leasa Pandurului” era un sat vechi cum se numea nu se știa;

¹⁸ În prezent sat în componența com. Vârvoru de Jos.

¹⁹ În prezent sat în componența com. Gângiova.

²⁰ În prezent sat în componența com. Izvoarele.

²¹ În prezent sat în componența com. Orodel.

		<ul style="list-style-type: none"> • avem două două biserici, una cu hramul „Sf. Nicolae” construită la anul 1809, făcută de locuitorii Coșoveni, și una cu hramul „Adormirea Maicii Domnului”, construită la anul 1812, făcută de un boier Iancu Coșoveanu;
49.	COȚOFENII DIN DOS	<ul style="list-style-type: none"> • s-au găsit oase mari cari ar părea a fi de jidovi – posedând un os chiar D-l Vlad Stănescu; • este un loc la punctul „Piscul Mic” unde se găsesc diferite cioburi, oale multe și străchini vechi, topoare de piatră și de aramă cum și un zeu (om de bronz sau de aur) găsit de Vasile M. Băluță și predat d-lui profesor Ciuceanu de la Liceul Carol I; • în punctul „Jidovi” se găsește o cetate pe moșia d-nei Elvira C. Ionescu de unde s-au scos mai multe cărămizi vechi și mari în lungime de 50 cm și groase de 20 cm în greutate de 15-20 kg; două se găsesc la conacul moșiei aduse de Ion D. Mihalache de pe acea moșie; s-a făcut stăruință pe lângă D-na Elvira C. Ionescu pentru a da Muzeului cele 2 cărămizi găsite și nu a voit; • tot acolo s-au făcut săpături de germanii în timpul ocupației și s-au găsit multe lucruri vechi cum și bani; • biserica veche s-a dărâmat;
50.	COȚOFENII DIN FAȚĂ	<ul style="list-style-type: none"> • măgură în suprafață de 6,5 m.p. cercetată de domnul Ștefan Ciuceanu, nu s-a găsit nimic; • biserică zidită în 1827 de Gheorghe Coțofeanu; • ziduri vechi, nu se cunoaște data zidiri;
51.	COVEIU ²²	<ul style="list-style-type: none"> • s-a găsit în pământ de locuitorul Dumitru I. Mitrică: I. un castron de argint pe care se află insignele „Maica Precista cu Christos” în brațe și diferiți sfinți; II. un castron de argint cu insignele, în mijloc cu un cap de cerb și diferite păsări și animale; III. un trochiț de aur cu coadă; IV. un cordon de argint și una bucată de sticlă; V. una teacă de argint; VI. două plăci și mai multe globulețe în număr de 29, diferite mari și mici, toate de argint; toate au greutatea de 837 grame; • se află Măgura Coteiului situată în partea despre Meazăzi și Apus de comună în suprafață de circa 25 ari și unde sau mai făcut săpături în vechime; • biserica este făcută în anul 1858;
52.	DANEȚI	<ul style="list-style-type: none"> • 6 (șase) măguri: 1) măgura zisă „De Rede”, 2) „Gagiului”, 3) „Viilor”, 4) „Copacilor”, „Piatră”, 6) „Foișoru” cu înălțimea de 3-4 metri; • 3 stâlpi de piatră cu dimensiunea de 1,5 m înălțime, 0,6 m lățimea și 0,25 grosimea; doi sunt foarte vechi și sunt situați în câmp; unul este mai nou aflat la o fântână în marginea satului și se află săpat pe el mai multe cruciulițe; scrierea nu se poate descifra;
53.	DESSA	<ul style="list-style-type: none"> • până acum câțiva ani a fost în marginea Dunării în dreptul acestei comune la locul numit „Cetățuie” un mal de pământ în care s-au găsit mai multe lucruri vechi;
54.	DOBREȘTI	<ul style="list-style-type: none"> • biserică e făcută la anul 1848;

²² În prezent sat în componența com. Afumați.

55.	DOBRIDOR ²³	<ul style="list-style-type: none"> • se găsesc cioburi multe de oale groase nesmălțuite pe dealul de la nordul comunei; • se află 22 mături pe câmpie de diferite mărimi; în mătura numită „Porcilor” s-au găsit multe oseminte omenești; • biserica este nouă făcută de comună în anul 1902; • în „Măgura Lată” din partea de apus de comună se află urmele unui șant care probabil a servit ca tranșeu în vechime; • pe deasupra arăturilor la „Măgura Lată” s-a găsit un obiect din fier cu mâneru de alamă de locuitoru Alecsandru Florea I. Stoica care la dăruit Muzeului și predatu D-lui director C.S. Nicolaescu Plopșor în ziua de 4 septembrie a.c.;
56.	DOBROMIRA ²⁴	<ul style="list-style-type: none"> • biserica este nouă, făcută de către locuitori în anul 1911;
57.	DRĂNICU	<ul style="list-style-type: none"> • biserica comunei e făcută de la 1883;
58.	FÂNTÂNA BANULUI ²⁵	<ul style="list-style-type: none"> • nu există lucruri vechi;
59.	FLOREȘTI	<ul style="list-style-type: none"> • nu se găsește nici un obiect;
60.	FOIȘORU ²⁶	<ul style="list-style-type: none"> • biserica din sat este reconstruită de obștea sătenilor în 1923, iar cea din satul Belcin este făcută la 1860 sub patronajul D-lui Mihail Baldovin și Zoe Cămărășescu; • la proiectarea șoselei Foișoru – Bâzdâna s-a găsit un cimitir vechi cu oase omenești la punctul „Râpa Roșie” unde se zice că a existat un sat din vechime al cărui nume nu se știe;
61.	FRATOȘTIȚA	<ul style="list-style-type: none"> • în punctul „Bugețelu” se află o mătură cu înălțimea de 2 m iar la mijloc e largă de 10 m; în hotaru dintre Fratoștița – V. Boului este o mătură la fel ca cea de sus, pe ele nu s-a găsit nimic; • la punctul „Curelele” a fost cârciumă afară din comună, se văd cărămizi unde a fost zidită • biserica este veche de lemn, pe temelie de zid construită la o dată necunoscută, făcută de enoriași acestei parohii la anul 1905; • cimitiru este de o dată cu biserica;
62.	GALICEA MARE	<ul style="list-style-type: none"> • se află 13 mături de mărime obișnuită;
63.	GALICIUICA	<ul style="list-style-type: none"> • s-au găsit cioburi de vase vechi în punctele „Selișteea Bătrână” și „Cioroiu” • cetate - „Cetatea Cioroiului - Vechi” pe teritoriul comunei Cioroiu Nou • sunt 5 mături mari de pământ situate: 2 pe moșia Buhana, 1 pe pământurile rurale date la 1864 și 2 pe loturile de împroprietărire date după legea agrară; au mărimea aproximativ 3 metri înălțime și între 10-15 metri diametru la bază; • siliști în punctele „Silișteea Bătrână” unde a fost satul cu același nume și „Odaea Diaconului” unde a fost satul cu același nume și o parte din fostul sat Cioroiul Vechi; • biserica este restaurată din nou pe anul 1912 de obștea comunei; • o piatră mare în pământ în punctul „Odaea Diaconului”;

²³ În prezent sat în componența com. Moțăței.

²⁴ În prezent sat în componența com. Vârvoru de Jos.

²⁵ În prezent sat în componența com. Cetate.

²⁶ În prezent sat în componența com. Drănic.

64.	GÂNGIOVA	<ul style="list-style-type: none"> • <i>biserica e veche, este făcută de locuitorii comunei la anul 1848;</i>
65.	GHERCEȘTI	<ul style="list-style-type: none"> • <i>se găsesc straturi de pământ, nisipuri sau melci;</i> • <i>se găsește semnele unde a fost construită cetatea dacă „Pilodava”;</i> • <i>se văd semnele că este Brazda lui Novac după cum spun bătrânii;</i> • <i>biserica Cuvioasa Parschiva făcută la 1864 de Bănică Cojocaru și Zamfir Furtună din Craiova; biserica Înălțarea Domnului făcută la 1878 de Gârleșteanu Mărin Iliuță, Mihai Iliuță și Stan Stoica;</i> • <i>se găsesc registre de stare civilă la această primărie scrise în carte românească de la anul 1832;</i>
66.	GHINDENI	<ul style="list-style-type: none"> • <i>biserica acestei comune este din vechime, făcută de „cocoana Ana și slugerul său Dumitrache Chinezu”, la anul 1825, luna septembrie, ziua 4, fiind îngropat în această biserică, a cărui piatră de mormânt este mare și scrisă cu numere vechi românești;</i>
67.	GIGHERA	<ul style="list-style-type: none"> • <i>se află una măgură mare cu numele de „Măgura Lungă” cu formă de prismă care are o lungime la bază de 205 m, la creastă 135 m, largă de 70 m iar sus de 35 m, înălțimea este de circa 6-10 m și este situată în partea de sud-est a comunei; tot la sud la 3 km se mai găsesc 2 movile mai mici denumite „Măgurile Păunului”;</i> • <i>seliște veche părăsită pe la 1838 din cauza nisipurilor zburătoare;</i> • <i>biserica construită în 1843 din ofrandele locuitorilor;</i>
68.	GIOROC ²⁷	<ul style="list-style-type: none"> • <i>nu se găsește;</i>
69.	GIUBEGA	<ul style="list-style-type: none"> • <i>oale groase și cenușe din vechime;</i> • <i>se găsesc măguri în diferite părți pe teritoriu comunei având diferite înălțimi;</i> • <i>biserica nu este veche, este construită din 1882 de locuitori;</i>
70.	GIURGIȚA	<ul style="list-style-type: none"> • <i>„Curmătura” un fel de movilă lungă de 200 metri, lată de 50 metri și înaltă de 30-40 metri, în vârful căreia se găsesc cioburi de oale, oase de oameni și cuptoare arse;</i> • <i>„Valea Bădeștilor” unde se găsesc cioburi vechi;</i> • <i>bani scoși de vulpii din viezuini s-au găsit tot pe Curmătura;</i> • <i>măguri sunt „Curmătura” care se află în partea de apus a satului Filaret, iar în partea de răsărit a „Curmăturii” se află o altă măgură mai mică, la o distanță de 200 metri;</i> • <i>pe lângă „Curmătura”, în partea de miazăzi se găsesc gropi de bordeie (locuințe vechi) iar partea de apus peste râul Desnățui la punctul numit „Seliște” ar fi existat un sat vechi al cărui nume nu se știe;</i> • <i>se găsește rămășițele bisericii și cimitirului vechi în care mai există cruci de piatră;</i>
71.	GLODU ²⁸	<ul style="list-style-type: none"> • <i>nu se găsește asemenea lucruri;</i>
72.	GODENI ²⁹	<ul style="list-style-type: none"> • <i>biserică construită în 1785 de Nicolae Poenaru Polcomnicu;</i>
73.	GOGOȘIȚA ³⁰	<ul style="list-style-type: none"> • <i>biserica construită cu ajutorul enoriașilor la anul 1890;</i>

²⁷ În prezent sat în componența com. Bratovoști.

²⁸ Localitate dispărută, înglobată în com. Țuglui.

²⁹ În prezent sat în componența com. Melinești.

³⁰ În prezent sat în componența com. Gogoșu.

74.	GOGOȘU	<ul style="list-style-type: none"> • <i>n-am găsit nici un material;</i>
75.	GOICEA MARE	<ul style="list-style-type: none"> • <i>se află în partea despre apus a comunei o măgură numită „Glava” cu o mărime aproximativ la înălțime de 10-15 metri , iar în diametru ca de vreo 60-80 metri, unde nu s-a găsit nimic nefăcându-se nici o săpătură;</i> • <i>biserica este veche de 76 de ani construită în anul 1851 și refăcută în 1926, fiind făcută de comună;</i>
76.	GOICEA MICĂ	<ul style="list-style-type: none"> • <i>nu se găsește nimic;</i>
77.	GOLELEȘTI	<ul style="list-style-type: none"> • <i>se află o brazdă veche numită „Troianul”;</i>
78.	GOLENȚI	<ul style="list-style-type: none"> • <i>s-au găsit straturi de nisip cu scoici și melci la adâncimi de 30 metri;</i> • <i>măguri;</i>
79.	GRECEȘTI	<ul style="list-style-type: none"> • <i>sunt 2 mături în vecinătatea comunei, care sunt în bună stare;</i> • <i>a fost un sat vechi care s-a numită „Târnava” și care numai bătrânii își amintesc de el;</i>
80.	HUNIA ³¹	<ul style="list-style-type: none"> • <i>nu se pot găsi nici un fel de lucruri</i>
81.	IȘALNIȚA	<ul style="list-style-type: none"> • <i>biserica făcută la anul 1706 de Marele Armaș Petre din Obedin</i>
82.	ÎNTORSURA	<ul style="list-style-type: none"> • <i>se găsește una groapă cu pereții arși în mijlocul străzii;</i> • <i>5 mături, situate pe izlaz și marginea comunei, sunt foarte mari, nu s-a săpat să se vadă dacă este ceva în ele;</i> • <i>s-a numit satul „Siliște”;</i> • <i>biserica este făcută de Cim. Sariene, zidită din cărămidă la anul 1821, tencuită și zugrăvită la 1868; declarată monument istoric;</i> • <i>șanțuri vechi pe islazul comunei;</i>
83.	LAZU ³²	<ul style="list-style-type: none"> • <i>se află pe aicea Brazda lui Traian sau Brazda lui Novac;</i>
84.	LĂCRIȚA	<ul style="list-style-type: none"> • <i>nu există nici un lucru din vechime;</i>
85.	LIPOVU	<ul style="list-style-type: none"> • <i>pe coastele „Dealul Robului” ce se înalță la nord-est de comună se găsesc straturi de pământ cu melci și scoici;</i> • <i>prin anul 1915 locuitorul Dumitru I. Tutică a găsit de pe malul pârâului „Desnățui”, masea de mamut pietrificată, foarte bine conservată, în greutate de 3,5 kg care a fost adusă la Primărie și de unde a fost luată de judecătorul Bălain de la Ocolul Segarcea spunând că o va duce la Muzeul din București;</i> • <i>cioburi se găsesc la vii în unele puncte din fața „Dealului” și la punctul „Măgura cu olane” situată la hotarul de nord al moșiei d-lui Vlădăianu;</i> • <i>locuitorul Const. I. Nătuin a găsit în locul său arabil din câmpul zis „Băldăhuiu” o vatră cu cărămizi;</i> • <i>la Lipovu de Sus în fruntea dealului un loc „Cetățuia” la hotarul d-lui Vlădăianu unde s-ar fi găsit săgeți vechi de fier;</i> • <i>tot la Lipovu de Sus, avem ruinele biserici vechi numită Schitu;</i> • <i>de asemenea se mai află o măgură numită „Măgura Epii” unde s-a găsit monete de argint și aramă;</i> • <i>în arături săgeți, canal pentru apă;</i> • <i>două bucăți de cărămidă;</i>

³¹ În prezent sat în componența com. Maglavit.

³² În prezent sat în componența com. Terpezița.

		<ul style="list-style-type: none"> • <i>corn de cerb;</i> • <i>biserica e făcută de locuitorii comunei la anul 1854-1857;</i>
86.	LIȘTEAVA	<ul style="list-style-type: none"> • <i>măsele și oase de jidovi s-au găsit;</i> • <i>locuri unde se găsește cioburi de oale, pământ ars și cenușă sunt;</i> • <i>se găsește o cetate în formă ovală, unde s-au găsit monede din timpul împăratului Vespasianuss, săgeți de piatră și fer, etc.;</i> • <i>se află o seliște de sat vechi care s-a numit „Vișsa”;</i> • <i>biserica nu se mai cunoaște fiind dărâmată complet;</i> • <i>se văd niște șanțuri cu care a fost înconjurată cetatea;</i> • <i>deasupra arăturilor s-au găsit ciocane de fier, lănci și altele;</i> • <i>în partea de răsărit a comunei se află o cruce de piatră;</i>
87.	LIVEZILE ³³	<ul style="list-style-type: none"> • <i>nu se găsesc, dar noi continuăm cercetările;</i>
88.	MAGLAVITU	<ul style="list-style-type: none"> • <i>biserica este reconstruită în anul 1907-1908 de un comitet din rândul sătenilor;</i>
89.	MALAICA	<ul style="list-style-type: none"> • <i>nu se află nimic din vechime;</i>
90.	MALU MARE	<ul style="list-style-type: none"> • <i>nu se găsește nimic;</i>
91.	MĂCEȘU DE JOS	<ul style="list-style-type: none"> • <i>există un număr de 7 măguri de pământ situate împrejurul comunei, în formă conică; în timpul ocupației în anul 1917 germani au făcut săpături în una din ele și nu s-a găsit nimic;</i>
92.	MĂLĂEȘTI	<ul style="list-style-type: none"> • <i>măguri în marginea Amaradiei, în mărime de șapte metri înălțime și 15 metri circumferință;</i> • <i>biserica făcută din temelie în anul 1850 de Iorgu Diclescu și mama sa Profira;</i>
93.	MĂRĂCINELE ³⁴	<ul style="list-style-type: none"> • <i>se află două măguri de pământ în Epitropia bisericii Madona Dudu, în mărime de 4 m în care nu s-a găsit nimic, însă în timp de noapte s-a văzut foc de lumină;</i> • <i>o seliște tot cu numele de „Mărăcinele”;</i> • <i>biserica e construită de locuitori la anul 1858;</i>
94.	MÂRȘANI	<ul style="list-style-type: none"> • <i>nu se găsește nimic vechi în cuprinsul comunei;</i>
95.	MELINEȘTI	<ul style="list-style-type: none"> • <i>în cuprinsul acestei comune nu se găsesc lucruri din vechime;</i>
96.	MIEREA-BIRNICI ³⁵	<ul style="list-style-type: none"> • <i>nu se găsesc;</i>
97.	MIHĂIȚA	<ul style="list-style-type: none"> • <i>nu se găsesc;</i>
98.	MISCHII	<ul style="list-style-type: none"> • <i>nu avem din cele ce sunt prevăzute în ordin;</i>
99.	MOSNA ³⁶	<ul style="list-style-type: none"> • <i>biserică construită în 1748;</i> • <i>cimitirul datează tot cam din același timp;</i>
100.	MOTOCI	<ul style="list-style-type: none"> • <i>2 biserici construite în 1846 și 1891 de comună</i>
101.	MOTĂȚEI	<ul style="list-style-type: none"> • <i>nu există obiecte;</i>
102.	MURGAȘI	<ul style="list-style-type: none"> • <i>biserica este făcută de Belivacă și alții în 1812;</i>
103.	NEDEIA	<ul style="list-style-type: none"> • <i>sunt trei măguri numite: „Măgura din Mijloc”, „Țiganului” și „Turcului”, nu s-a făcut nici o săpătură în ele;</i> • <i>biserică din comună este clădită în anul 1882, făcută din ofrande, iar biserica veche din fosta vatră de sat, aflată în ruină nu se</i>

³³ În prezent sat în componența com. Podari.

³⁴ În prezent sat în componența com. Perișor.

³⁵ În prezent sat în componența com. Crușeț (jud. Gorj).

³⁶ În prezent sat în componența com. Brabova.

		<p><i>cunoaște anul construcției;</i></p> <ul style="list-style-type: none"> • <i>se găsește cimitiru al fostului sat vechi înainte de 1864;</i>
104.	NEGOIEȘTI ³⁷	<ul style="list-style-type: none"> • <i>biserica din Negoiești este construită în 1774 de către Cornea Brăiloiu iar la punctul „Vogria” se mai găsește o biserică ruinată construită în 1824 de către Ion Pană Ciorăscu Vel Pitar care este declarată ca monument istoric;</i>
105.	NEGOIU	<ul style="list-style-type: none"> • <i>s-au găsit în o măgură din mijlocul comunei oase și măsele de oameni mai mari ca cele ale celor de azi;</i> • <i>măguri mari de pământ sunt multe; în una din aceste măguri, proprietatea Ilie D. Radu, care a luat pământ pentru fabricarea țiglei s-a găsit pe coastele ei un loc de bordei la o adâncime de vreo 2 metri, s-a găsit acolo vatra focului și alături trei seceri mult mai mari ca cele de azi și un fier lung de plug;</i> • <i>seliște unde a fost înainte satul Negoiu numit în vechime „Urâți”;</i> • <i>biserica veche s-a dărâmat, în 1910 s-a găsit în zidul ei un potir vechi; sunt și icoane vechi de când s-a făcut biserica veche de către Hagi Enuș cam pe la anul 1812;</i>
106.	ORODEL	<ul style="list-style-type: none"> • <i>se găsesc straturi de pământ cu melci și scoici;</i> • <i>s-au găsit măsele și oase de jidovi;</i> • <i>s-au găsit locuri cu cioburi multe de oale groase din vechime;</i> • <i>se află „Măgura Cerbului” situată pe hotarul de sud;</i> • <i>se află un loc de sat vechi unde a fost Orodell;</i> • <i>biserica este în construcție;</i> • <i>pe deasupra arăturilor s-au găsit ciocane de piatră, săgeți, lănci, bani, pîteni încă de mai mulți locuitori;</i> • <i>în comună se găsesc hrisoave și zapise vechi;</i>
107.	OSTROVENI	<ul style="list-style-type: none"> • <i>nu se găsesc lucruri din vechime;</i>
108.	PADEA ³⁸	<ul style="list-style-type: none"> • <i>se găsesc straturi de pământ cu melci și scoici din vechime;</i> • <i>se găsesc măsele de jidovi;</i> • <i>o măgură de pământ pe moșia Padea;</i> • <i>două seliști vechi „Zăgoreni” și „Tornea”;</i> • <i>biserica este făcută de Ioan Diclescu în anul 853;</i> • <i>s-au găsit pe deasupra arăturilor cremeni de pușcă, țoghii, inele, brățări, etc.;</i>
109.	PANAGHIA ³⁹	<ul style="list-style-type: none"> • <i>s-au găsit măsele de jidovi;</i> • <i>biserica este nouă din 1912 ridicată de D-l Bojin din Craiova;</i>
110.	PERIȘOR	<ul style="list-style-type: none"> • <i>s-au găsit măsele și oase de jidovi cam prin anii 1886,1887, etc.;</i> • <i>la locul numit „Dosul lui Mălai Rău și Puturoasa” s-au găsit cioburi de oale groase din vechime iar la măgura „Gligor” s-a găsit cenușă și oseminte;</i> • <i>în pădurea Perișor se găsește urmele unei cetăți la punctul numit „Stâlpulețu”</i> • <i>măguri se găsesc în partea de Miazăzi a comunei și anume: „Măgura lui Gligor”, „Măgura Ghebaci”, „Măgura Hoțului”,</i>

³⁷ În prezent sat în componența com. Melinești.

³⁸ În prezent sat în componența com. Drănic.

³⁹ În prezent sat în componența com. Calopăr.

		<p>„Măgura Cocoșului”, „Măgura Dealu Mare”(s-au găsit 4-5 sloeți de ceară), „Măgura lui Ghem”;</p> <ul style="list-style-type: none"> • ar fi urmele unui sat vechi în partea de M-N a comunei la punctul numit „Cerăceanu” și în partea de M-Z în pădurea Perișor „Jivanu”; • biserica este făcută în anul 1862 de către călugărul Nicodim de la Mănăstirea Bucovățu; • se află urmele unui șanț vechi în pădurea Perișor, care ar fi fost cetate; • s-au găsit pe deasupra arăturilor săgeți, bani; • s-au găsit cărămizi în pădurea Perișor;
111.	PIELEȘTI	<ul style="list-style-type: none"> • biserica construită la anul 1859 de către un Comitet compus din: Logofătu Dincă, Floreșteanu Căpitan, Mihai Vulcănescu, Ion Căpu, Constantin Enicu, Velișcu Vulcănescu, Matei Calița, Nicolae Irimescu, Nicolae Vulcănescu, Tudor Olteanu, Dumitrașcu Dincă din Drumu Bucureștiului, Mihai Gheorghiu, Gheorghe Ștefan, Radu C. Vulcănescu, Marin Ispas, Marin Nedelcu, Ion Grecu, Matei Floreșteanu, Marin Vulcănescu; • se află Brazda lui Novac care traversează comuna de la Apus spre Răsărit în partea de Miazănoapte.
112.	PIETROAIA ⁴⁰	<ul style="list-style-type: none"> • nu se găsesc;
113.	PISCU ⁴¹	<ul style="list-style-type: none"> • nu se găsesc;
114.	PISCU NOU ⁴²	<ul style="list-style-type: none"> • se găsește 2 măguri cam de câte 4 m-4½ metri înălțime, și care nu s-a spart și deci nu se cunoaște ce o fi înăuntrul;
115.	PLEȘOIU	<ul style="list-style-type: none"> • nu se găsesc straturi de pământ sau nisipuri cu melci și scoici din vechime;
116.	PLOPȘOR ⁴³	<ul style="list-style-type: none"> • în punctul numit „Magazie” s-au găsit săgeți; • se găsește în marginea de din sus a comunei două măguri una mai mare și alta mai mică, unde deja s-au făcut săpături s-au mai găsit cioburi vechi; • mai este la punctul numit „Cornișor”, unde s-au mai făcut săpături și s-au găsit antichități;
117.	PLOSCA ⁴⁴	<ul style="list-style-type: none"> • cioburi de oale și resturi de cărămizi din vechime la locul numit „Zăcătoarea”; • mai multe măguri situate pe moșia comunei Plosca de diferite mărimi; nu s-a făcut nici o săpătură în ele până acum • biserica e făcută de locuitori din ofrande la anul 1893;
118.	PODARI	<ul style="list-style-type: none"> • biserica cea veche este zidită în 1817, din temelie, de ctitorii Hagi Mladen și Hagi Neagoe; • cimitirul este înființat la data construirii bisericii și este în funcțiune și astăzi; • se găsește o fântână a „Cucului” construită în 1819 și refăcută în 1876 de către ctitorul Grigorie Giorgiu și la care se află așezată

⁴⁰ În prezent sat în componența com. Sopot.

⁴¹ În prezent sat în componența com. Sadova.

⁴² În prezent sat în componența com. Seaca de Câmp.

⁴³ În prezent sat în componența com. Sălcuța.

⁴⁴ În prezent sat în componența com. Bistreț.

		<i>în fața o cruce de piatră cu scriere veche;</i>
119.	POIANA DE SUS	<ul style="list-style-type: none"> • <i>cioburi de cărămidă mari din fosta cetate a „Banului” în punctul „Ziduri”;</i> • <i>în apropierea apei Gilortului, se găsește o moviliță rămasă de pe urma unei cule, unde se găsesc săpând cioburi de cărămidă veche;</i> • <i>biserica veche cu o inscripție, fără să se știe anul anul la care a fost făcută;</i>
120.	POIANA MARE	• <i>măguri mari de pământ se află pe teritoriu acestei comune;</i>
121.	POPOVICENI	• <i>nu se găsesc obiecte din vechime;</i>
122.	PREDEȘTI	<ul style="list-style-type: none"> • <i>biserica este făcută în anul 1802 de locuitori împreună cu proprietarul de atunci Ion Matei;</i> • <i>există măguri de hotărnicie între proprietăți înalte de 1 metri;</i>
123.	RASNICU ⁴⁵	<ul style="list-style-type: none"> • <i>biserica veche făcută la 1855, de Matei și Costaiache Seulescu, în afară de aceasta mai avem trei biserici noi, una construită de Dl general I. Seulescu în 1909, cu transpoartele făcute de locuitori, alta în satul Cornița la 1905 de locuitori și alta în R. Bătrân la 1920 de Ștefan Pleșoianu și locuitori din acel sat;</i> • <i>se găsesc cimitire vechi, însă fără ziduri vechi;</i>
124.	RASTU	<ul style="list-style-type: none"> • <i>cioburi se găsesc în punctul „Grindul Tifar”;</i> • <i>măguri la miazănoapte de comună cu mărimea de 5-6 m;</i> • <i>biserica făcută la 1844 din contribuția locuitorilor;</i>
125.	RĂCARI DE JOS ⁴⁶	<ul style="list-style-type: none"> • <i>credem că în cetatea Veche s-ar găsi măsele și oase de jidovi, dacă s-ar scobi;</i> • <i>cărămizi și piatră se găsește în cetatea din fața gării Răcari.</i> • <i>cetatea din fața gării Răcari pe o ridicătură de de 8000 m.p. și unde s-a scobit pe la 1900 găsindu-se lucruri antice, bani, olane și alte lucruri din vechime;</i> • <i>biserica este veche, făcută de Ene Morait la 1833.</i>
126.	RĂCARI	• <i>nu se găsesc straturi de pământ cu melci și scoici, măsele s-au oase de jidovi, cioburi de vase sau alte obiecte;</i>
127.	RĂCHITA	• <i>nu am putut găsi nici un caz;</i>
128.	RISIPIȚI ⁴⁷	<ul style="list-style-type: none"> • <i>două măguri;</i> • <i>seliște unde s-a aflat satul vechi numit „Păspăul”;</i> • <i>cimitir vechi;</i> • <i>hrisoave vechi și zapisă vechi se găsesc pe la unii locuitori;</i>
129.	ROIȘTE	• <i>nu se găsește nici un articol;</i>
130.	RUDARI ⁴⁸	<ul style="list-style-type: none"> • <i>s-au găsit oseminte de oameni morți scoase de apă când s-a inundat șoseaua Rudari – Moțăței în punctul Valea Rudari;</i> • <i>se află 4 măguri: „Măgura Cazacilor” situată spre sud de comună cu o mărime de 30 metri peste vârf; „Măgura Găinii” și „Măgura Săpată” situate spre est și în mărime ca 20 metri peste vârf; „Măgura lui Moangă” situată spre vest în mărime ca 16 metri peste vârf;</i>

⁴⁵ În prezent sat în componența com. Cernătești.

⁴⁶ În prezent sat în componența com. Brădești.

⁴⁷ Actualmente cu denumirea Unirea.

⁴⁸ Actualmente cu denumirea Izvoare.

		<ul style="list-style-type: none"> • biserica este făcută de enoriași în anul 1853;
131.	SĂLCUȚA	<ul style="list-style-type: none"> • melci, scoici se găsesc; • cioburi vechi la punctul numit „Cornisoru”; • biserica făcută la 1834 de Teodor Brăiloiu;
132.	SĂRATA ⁴⁹	<ul style="list-style-type: none"> • pe teritoriul acestei comune s-au găsit și se mai pot găsi și în prezent cioburi de oale sparte și pământ ars „zgură” din vechime;
133.	SĂRBĂTOAREA ⁵⁰	<ul style="list-style-type: none"> • nu se găsesc decât Brazda Traiană care începe de la cătunu Italiani pe dreapta șoselei județene trece prin Pădurea Statului pe teritoriul comunei Bucovățu;
134.	SCĂIEȘTI	<ul style="list-style-type: none"> • Biserica este făcută la anul 1820 de boierul Ibențu;
135.	SEACA DE PĂDURE	<ul style="list-style-type: none"> • lucrurile despre care tratează chestionarul nu se găsesc în această comună;
136.	SEACA DE CÂMP	<ul style="list-style-type: none"> • există 3 măguri a căror înălțime este de 6-8 m; • biserica este zidită în anul 1856 și restaurată tot de locuitori în anul 1894;
137.	SĂCUIU ⁵¹	<ul style="list-style-type: none"> • biserica este ruinată și reparată de ctitoru principal la anul 1845 de către G. Bărnănescu și G Mondea;
138.	SEGARCEA	<ul style="list-style-type: none"> • biserica e construită în 1547 având ctitori pe Constantin Voievod și Patriarhul Gherasim și alții;
139.	SFIRCEA ⁵²	<ul style="list-style-type: none"> • nu avem cazuri;
140.	SILIȘTEA CRUCII	<ul style="list-style-type: none"> • măguri mari de pământ situate în marginea de Miazăzi și Miazănoapte a satului, având aproximativ 100-150 m în circumferință; • biserica este făcută din 1854 și reparată în 1904; • zapise vechi se găsesc la Căminul Cultural „Anton Pan” din localitate;
141.	SLĂVUȚA ⁵³	<ul style="list-style-type: none"> • în satul Locusteni se află biserica filială cu hramul „Intrarea în biserică a Maicii Domnului” construită din lemn la anul 1636 nu se știe cine a construit-o; la fațada bisericii se văd niște inscripții săpate în lemn scrise cu litere chirilice însă nu se poate citi de noi; • în satul Ulmetu se găsește la șoseaua Mierea Birnici – Toiaga o cruce mare de piatră scrise pe ea cu litere vechi prin săpare, nu se poate citi de noi;
142.	STOINA	<ul style="list-style-type: none"> • se găsesc cioburi de oale groase de câte 1 cm pe un locu în suprafață de un hectar unde se găsea odinioară o cetate; • urmele unei străvechi cetăți așezate deasupra Văii Plopului punctul numit „Vâlceaua lui Negrici” pe un bot de deal înconjurat de 3 părți de vâlcele împădurite;
143.	ȘIMNICU	<ul style="list-style-type: none"> • melci și scoici în malul Amărăzii, unde a vizitat personal D-l Director al Muzeului; • biserica nu este veche; • săgeți, lănci, topoare, etc. au fost depuse la muzeu de Nicolae

⁴⁹ În prezent sat în componența com. Călărași.

⁵⁰ În prezent sat în componența com. Bucovăț.

⁵¹ În prezent Secui, sat în componența com. Teasc.

⁵² În prezent sat în componența com. Brădești.

⁵³ În prezent sat în componența com. Crușeț (jud. Gorj).

		<i>P. Sandu;</i>
144.	ȘİTOAIA ⁵⁴	<ul style="list-style-type: none"> • biserica e veche făcută de Dumitru Socoteanu și soția sa Profira și este făcută în anul 1819, luna iunie, ziua 27; • o cruce veche făcută în anul 1533;
145.	TATOMIREȘTI ⁵⁵	<ul style="list-style-type: none"> • biserica datează din 1826, ctitor Dumitru Filișanu; reparată în 1926;
146.	TĂLPAȘU	<ul style="list-style-type: none"> • biserici avem patru, dintre care trei renovate de curând iar biserica parohială „Înălțarea Domnului” nu se știe din ce an e făcută, deoarece nu se poate ceti piatra din frontispiciu biserici, este făcută de doi frați, anume Ghiță și Anastasie Tălpășeanu care au trăit pe la 1780-1800 și s-a reparat prin anul 1853 de către enoriași comunei;
147.	TÂRNAVA ⁵⁶	<ul style="list-style-type: none"> • se găsește pe teritoriul acestei comunei două măguri mari de pământ în pădurea Târnavă, cam în mărime de 50 m în circumferință; s-au găsit într-una din ele niște parale turcești de câte 1 para; • biserica este veche se numește schit vechi făcută de călugări pe timpul înainte de Constantin Brâncoveanu;
148.	TEASCU	<ul style="list-style-type: none"> • nu este nici un obiect de care tratează ordinul;
149.	TENCĂNĂU ⁵⁷	<ul style="list-style-type: none"> • biserica este făcută de frații Ciorecani; • s-au găsit de către agricultori numai săgeți, țoghii și bani vechi pe locurile de cultură, pe care obiecte nu le mai posedă nici unul din agricultori; • o piatra cu inscripție indescifrabilă a fost scoasă din pământ de locuitorul Nicolae Cașotă • documente aflate în arhiva primăriei scrise în slavonă, latină și chirilică
150.	TERPEZIȚA	<ul style="list-style-type: none"> • la punctul „Botul Piscului” se găsesc următoarele: 1) straturi de nisip cu scoici pietrificate; 2) s-a găsit la punctu „Fântâna Terpezița” oase de oameni mari în urma săpăturilor făcute de Dl Alex Ivanovici pentru facerea fântâni, care oase sau luat de Dl Doctor Georgescu, care era în localitate; • biserica este reconstruită din nou în anul 1897; • este „Brazda lui Novac” unde se zice și „Masa lui Traian” • s-a găsit prin ogoare o lance veche;
151.	TROCHEȘTI ⁵⁸	<ul style="list-style-type: none"> • în localitatea numită „Plaiul Braniștea”, în partea de M-zi de pădurea statului Perișoru, există urmele a două cetăți vechi care se povestește a fi din timpul romanilor; aceste cetăți care prezintă figura unor poligoane neregulate cu o întindere fiecare ca circa 1 ha, prezintă și azi un șanț peste care se fac arături și culturi de cereale; cu o deschizătură una spre răsărit la extremitatea căruia se află o movilă de pământ nu tocmai înaltă și a doua cetate ce se află puțin mai departe de aceasta spre răsărit și M-zi cu o deschizătură

⁵⁴ În prezent sat în componența com. Almăj.

⁵⁵ În prezent sat în componența com. Brădești.

⁵⁶ În prezent sat în componența com. Radovan.

⁵⁷ În prezent sat în componența com. Sălcuța.

⁵⁸ În prezent sat în componența com. Cioroiși.

		<p>spre apus și la aceasta de asemenea se află o movilă de pământ;</p> <ul style="list-style-type: none"> • pe aceste locuri s-au găsit de unii locuitori un fel de săgeți mici de fier cu un fel de urechi însă nu le mai posedă;
152.	TUNARI	<ul style="list-style-type: none"> • se află locuri unde se găsesc cioburi multe de oale și anume: a) „Grindul cu banii” situat în pădurea statului Piscu Tunari; b) „Ulmii” și „Sălciile Mărienci”; „Grindul Ciolacele”; • măguri de pământ: a) una măgură de 4 m înălțime aflată în proprietatea locuitorului Ion Pârvulescu, fostul plai de vii partea despre răsărit de comună; b) una măgură de 4 m înălțime în proprietatea locuitorului Ion D. Nistor mic; c) idem de 2 m înălțime în proprietatea locuitorului Ion P. Ologu; d) idem de 5 m înălțime în proprietatea locuitorului Ștefan G. Mirion; toate aceste patru măguri în plaiul însurăteilor după legea din 1879; toate măgurile de punctele a. b. c. și d. sunt în locurile de muncă și nu s-a găsit nimic în vreuna până în prezent; • în partea despre miază zi de actuala comună se află la 1 km, siliștea unde a fost satu vechi numit Tunari din care în urmă s-a format această comună - care siliște în prezent se cultivă de proprietari moșneni mucicani; la 1 km sud de localitate • biserica din această comună este clădită în anul 1868 făcută de săteni; • cimitirul acestei comune datează de pe la anul 1853 de când s-a format comuna;
153.	TUNARII NOI	<ul style="list-style-type: none"> • se află o măgură de pământ situată în marginea satului partea despre răsărit de mărime înaltă de 6 metri și lungă de 20 metri;
154.	ȚÂNȚĂRENI	<ul style="list-style-type: none"> • nu se găsește nici una din cele arătate;
155.	ȚIU ⁵⁹	<ul style="list-style-type: none"> • nu se găsesc lucruri vechi;
156.	URDINIȚA	<ul style="list-style-type: none"> • nu se găsește nici un articol;
157.	URZICA MARE ⁶⁰	<ul style="list-style-type: none"> • se află o măgură în mărime de 100 m.p. situată pe moșia lui Dragomir Brătășeanu; • biserica este veche, adusă în comună din altă parte de aproape 100 de ani; nu se găsește nici o inscripție cu anul construcției;
158.	URZICUȚA	<ul style="list-style-type: none"> • aproape în toate măgurile se găsesc melci și scoici, dar vechimea lor nu se cunoaște; • oase de jidovi, spun bătrânii, s-au găsit în măgura lui „Lazăr” din centru comunei; • în aceiași movilă s-au descoperit oase de la oameni morți, ca tigve, măsele, etc. în mărimi uriașe; dar pe această măgură sunt construite case și grajduri ale proprietarilor ce o locuiesc; • în pădurea Brolunțari a fost un schit de călugări; mai multe informații în această chestiune poate da D-l Iancu Pesacov fost primar al Craiovei • în cercetările Domnului Primar care lucrează la o monografie a comunei, găsim 35 numiri de măguri; pe teren azi nu mai sunt atâtea, unele s-au distrus; înălțimea unora trece de 3-4 m; • în noua vatră de sat cătunul „George Orman” se află măgura lui

⁵⁹ În prezent sat în componența com. Cernătești.

⁶⁰ În prezent sat în componența com. Urzicuța.

		<p>„Amza” din care proprietarul pentru a-și face casă a oferit gratuit sâtenilor pământ pentru cărămizi găsindu-se oseminte cam la 1½ m de vârf; azi e jumătate tăiată; pe la 20 august aceasta a fost vizitată de d-nii profesori Marin Dumitrescu, Gelep și Stoica;</p> <ul style="list-style-type: none"> • se pare că satul Urzicuța a fost înființat de refugiații Urzicei Mari bântuită de o molimă; seliște exista pe la 1723 și s-a mutat în decursul vremii, numită „Urzicile”, „Urzica Mică” sau „Urzica de jos”; • biserica a fost până la 1820 un bordei, apoi s-a construit una din lemn și din 1872-1874 actuală, cea veche a fost ridicată de primii coloniști sosiți; în podul bisericii se găsesc icoane vechi; • locuitorul Costică Boutenu posedă un iatagan găsit de tatăl său în pământ, iar I. Peșicov a găsit într-o măgură tăiată pentru facerea unui pod, o monedă ce avea pe o parte pe Sfinții Constantin și Elena; • cruci vechi în curtea bisericii; • zapise cu carte veche românească se găsesc destule în tot satul;
159.	VALEA BOULUI ⁶¹	<ul style="list-style-type: none"> • nu sunt asemenea obiecte vechi;
160.	VALEA LUI PĂTRU	<ul style="list-style-type: none"> • biserică este veche, construită din lemn de Kir Alexe la anul 1815 Dbrie 14 și zugrăvită de Dascălul Dumitru din Florești;
161.	VALEA STANCIULUI	<ul style="list-style-type: none"> • biserica acestei comune este veche, făcută de obștea satului în anul 1793;
162.	VÂRTOPU	<ul style="list-style-type: none"> • oase și măsele de jidovi; • se află în mai multe puncte măguri mari și s-a găsit la una mai multe cioburi; • biserica este anterioară anului 1800, construită de zid de Biv Vel Clucer Constantin Brăiloiu; icoanele împărătești arată anul 1805; • se găsesc cimitire vechi cu diferite oseminte și peceți;
163.	VÂRVORU	<ul style="list-style-type: none"> • se află o măgura numită a „Șoimului” în mărime de 5 hectare; • biserica este construită la 1871 de către locuitorii comunei; • scrisuri românești sunt bilete și tabele de împrumut de la 1864 și stare civilă de la 1834;
164.	VELENI ⁶²	<ul style="list-style-type: none"> • nu se găsește nimic;
165.	VELEȘTI ⁶³	<ul style="list-style-type: none"> • nu s-a găsit nici un obiect din vechime; • sunt 3 biserici făcute din vechime acum 100 ani necunoscându-se leatul cum și cui a făcut-o nefiind nici un locuitor care să știe;
166.	VELLA	<ul style="list-style-type: none"> • nu se găsește;
167.	VERBICIOARA ⁶⁴	<ul style="list-style-type: none"> • în mijlocul comunei sunt urmele unei cetăți bine vizibile; • în partea de răsărit este o colină în care sunt multe cioburi de vase vechi; • în pădurea Statului Verbicioara există măguri mari; • există bani vechi care pot fi puși imediat la dispoziția dumneavoastră;

⁶¹ În prezent sat în componența com. Crușeț (jud. Gorj).

⁶² În prezent sat în componența com. Seaca de Pădure.

⁶³ În prezent sat în componența com. Murgași.

⁶⁴ În prezent sat în componența com. Verbița.

168.	VÂRBIȚA	<ul style="list-style-type: none"> • se află seliște de sat vechi și s-a numit satul Verbița; • biserica este veche, nu putem ști de cine e făcută și la ce an însă s-a făcut reparații în anul 1886;
169.	ZĂVAL ⁶⁵	<ul style="list-style-type: none"> • pe dealul Babi Radi unde se găsesc petrificate cu scoici și nisip; • a existat o cetate veche care astăzi nu se mai vede căci este acoperită de nisip potmolit de apa Liului care loc azi se chiamă „Cetățuia”; • o movilă de pământ mare înaltă de 23 metri, largă la baza de jos de 100 m; • biserica este veche construită din anul 1846 și a fost ctitor Iovan G. Craioveanu; • se găsește un cimitir vechi la biserica de lemn unde azi este curtea unor fierari, numit „locul lui Anțale”; • este un loc vatră de sat care când sapă câte cineva găsesc morminte vechi;
170.	ZEICOIU ⁶⁶	<ul style="list-style-type: none"> • există 3 biserici vechi construite din vechime după cum urmează: 1) biserica veche care nu funcționează construită în anul 1820 de enoriași comunei Zeicoiu sub conducerea decedatului Preotu Dumitrache din care nu mai este nici unul în viață; 2) biserica filială cu hramul „Sf. Gheorghe” care este în funcțiune construită la anul 1836 și reparată în anul 1907. Construită de locuitorii satului Hălângești sub conducerea decedatului Preot Mihail Hălăugescu, nemaifiind nici unu în viață; 3) biserica parohială Zeicoiu cu hramul „Sfântu Nicolae” construită la 1866 de locuitorii comunei Zeicoiu sub conducerea Preotului D-trache Gheorghe și alți și s-a reparat la anul 1912;

Tabel cu răspunsurile la chestionarul din 15 august 1927 (formă originală)

Observăm așadar multitudinea de răspunsuri, unele fiind complexe cu foarte multe amănunte cum sunt răspunsurile de la Nedeia, Stoina sau Urzicuța, altele lapidare, punctuale, fără prea multe explicații, iar altele, care probabil n-au făcut obiectul vreunei cercetări locale serioase, au fost de-a dreptul expeditiv.

Făcând o scurtă recapitulare a răspunsurilor date la Chestionarul lui C.S. Nicolaescu Plopșor situația localităților grupate pe categorii de interes arheologic/istoric arată în felul următor:

Acte vechi, zapise – Bucovățu, Caraula, Cerăt, Ghercești, Orodul, Risipiți, Siliștea Crucii, Tencănău, Urzicuța

Cetăți – Botoșești-Paia, Brabova, Cârna, Cerăt, Coțofenii din Dos, Desa, Cioroiu Nou, Ghercești, Lipovu, Lișteava, Poiana de Sus, Răcarii de Jos, Stoina, Trochești, Verbicioara, Zăval

Cioburi ceramice - Argetoia, Cerăt, Ciupercenii Noi, Cornu, Coșovenii din Față, Coțofenii din Dos, Dobridor, Galiciuica, Giubega, Giurgiuța, Lipovu, Lișteava, Orodul, Perișor, Plopșor, Plosca, Rast, Sălciuța, Stoina, Tunari, Verbicioara

Cruci vechi, stâlpi, pietre inscripționate – Argetoia, Balta Verde, Brabova, Coșovenii de Sus, Daneți, Galiciuica, Giurgiuța, Lișteava, Perișor, Podari, Slăvuța, Tencănău, Urzicuța

Măguri - Afumați, Almăju, Balta Verde, Beharca, Băilești, Boureni, Caraula, Castrele Traiane, Catanele, Cerăt, Cioroiași, Corlatele, Coșovenii de Jos, Coșovenii de Sus, Coțofenii din Față, Daneți, Dobridor, Fratoștița, Galiciuica, Gighera, Giurgiuța, Goicea Mare, Grecești, Lipovu,

⁶⁵ În prezent sat în componența com. Gighera.

⁶⁶ Actualmente în jud. Gorj.

Întorsura, Măceșu de Jos, Mălărești, Mărăcinele, Nedeia, Negoiu, Orodel, Padea, Perișor, Piscu Nou, Plopșor, Plosca, Rast, Risipiți, Rudari, Seaca de Câmp, Târnava, Trochești, Tunari, Tunarii Noi, Urzica Mare, Urzicuța, Vârtopu, Vârvoru

Oseminte omenеști – Afumați, Băilești, Cerăt, Coșovenii de Sus, Dobridor, Foișor, Giurguța, Terpezița, Urzicuța

Șanturi, troiene – Bucovățu, Cârna, Cernele (Troaca), Dobridor, Golelești, Sărbătoarea

De asemenea se poate observa că practic în cadrul tuturor răspunsurilor pozitive date se observă prezența bisericilor. În prezent multe din acestea sunt trecute pe Lista Monumentelor Istorice (LMI) din județul Dolj.

Așadar importanța rezultatelor obținute în urma aplicării chestionarului a fost deosebită pentru munca de identificare, aprofundare, colectare și cercetare a diferitelor informații primite. Chiar în 1927 au început să apară informații cu obiecte descoperite cu ocazia diferitelor lucrări agricole precum cea de la Coveiu (**fig. 3**) când locuitorul Dumitru I. Mitrică a găsit „cu plugul pe locul lui D-lui Petre Nicolaescu din comuna Coveiu situat în partea despre Apus de comună într-o oală obiectele bisericеști sau antice și anume: 1) un castron pe care se găsește inițialele Maica Precista cu Christos în brațe și diferiți sfinți; 2) un castron de cu insignele: în mijloc cu un cap de cerb și diferite păsări și animale, toate de argint; 3) un trochiț de argint cu coadă; 4) un cordon de argint și una bucată de sticlă; 5) una teacă de argint; 6) două plăci și mai multe globulețe în număr de 29, diferite mari și mici, toate de argint;”⁶⁷ după cum afirmă în declarația dată în fața pretorului Dumitru Possea, plasa Băilești.

Un alt caz este cel de la Băilești (**fig. 4**), când Florea D. Catalina, impulsivat de curiozitate sau din dorința de cunoaștere, a trimis o scrisoare prin care informa că are „în grădina curții o movilă unde din bătrâni am informațiuni că ar fi fost un parapet turcesc din timpul luptelor cu rușii și că la retragerea turcilor, acolo a rămas arme, munițiuni și unele lucruri de la aceștia, precum și tezaur”⁶⁸. Asemănătoare este și scrisoarea fostului notar de la Sărbătoarea, Năstasie I.R. Caracaleanu care adresându-se directorului Muzeului, dorea să „depună niște osăminte la muzeul Prefecturii”⁶⁹, probabil găsite în zonă.

Căutarea izvorului unei cișmele vechi pe teritoriul comunei Lipovu, în punctul „Dealul Robului”, de către locuitorii Ivancea P. Prioteasa, Marin P. Prioteasa și Ilie M. Prioteasa „lângă șoseaua ce suie în deal la vii, la o adâncime de 1½ metri în partea superioară a cișmelii, au găsit izvorul de apă canalizat din vechime necunoscută, cu cărămizi în dimensiuni de lungimea 23½ cm latu 11½ și grosimea de 4½”⁷⁰, iar la o distanță de „un metru de canal la aceeași adâncime sub nivelul pământului, au mai găsit un corn de cerb, care lovit de casma prin lucrarea săpăturilor, a fost rupt în 3 bucăți”⁷¹ anunța primarul comunei Constantin Panaghianu, menționând că acel corn va fi trimis muzeului.

O altă înștiințare a primarului din comuna Afumați (**fig. 5**) informa asupra descoperiri de către „săteanul Dumitru I.N. Enache a două schelete omenеști unul mare și unul mic, în urma unei săpături ce sus numitul făcea pentru a împrăști movila”⁷².

Exemplele ar putea continua, însă efectul de conștientizare al oficialităților locale, cât și al locuitorilor deopotrivă, de importanța salvării, recuperării și valorificării moștenirii istorice își arăta roadele.

⁶⁷ Dosarul cu acte adresat de Primarul și Pretura Plășii Băilești către Prefectura Dolj, 25 martie 1927, dos. 27, 1911-1927, Prefectura județului Dolj – Muzeul Regional de Antichități și Etnografie, Arhiva Muzeului Olteniei, f. 40-43.

⁶⁸ Informare adresată de Florea D. Catalina, 3 septembrie 1927, dos. 27, 1911-1927, Prefectura județului Dolj – Muzeul Regional de Antichități și Etnografie, Arhiva Muzeului Olteniei, f. 57.

⁶⁹ Informare adresată Domnului Director Ștefan Ciuceanu, Năstasie Caracaleanu, f.d., dos. 27, 1911-1927, Prefectura județului Dolj – Muzeul Regional de Antichități și Etnografie, Arhiva Muzeului Olteniei, f. 91.

⁷⁰ Informare adresată Domnului Director Ștefan Ciuceanu de Primăria Lipovu, 30 octombrie 1927, dos. 27, 1911-1927, Prefectura județului Dolj – Muzeul Regional de Antichități și Etnografie, Arhiva Muzeului Olteniei, f. 5.

⁷¹ Informare adresată Domnului Director Ștefan Ciuceanu de Primăria Lipovu, 30 octombrie 1927, dos. 27, 1911-1927, Prefectura județului Dolj – Muzeul Regional de Antichități și Etnografie, Arhiva Muzeului Olteniei, f. 5.

⁷² Informare adresată Domnului Director Ștefan Ciuceanu de Primarul Comunei Afumați, 12 septembrie 1927, dos. 27, 1911-1927, Prefectura județului Dolj – Muzeul Regional de Antichități și Etnografie, Arhiva Muzeului Olteniei, f. 92.

BIBLIOGRAFIE

Arhiva Muzeului Olteniei, dosarul 27, 1911-1927.

Gherghe, O. 2015. *Centenar Muzeul Olteniei 1915-2015*. Craiova: Editura Antheo.

Gherghe, P. 2000. *Introducere în Arheologie*. Craiova: Reprografia Universității din Craiova.

Marsigli, L.F. 1726. *Danubius Pannonicus Mysicus, observationibus geographicis, astronomicis, hydrographicis, historicis, physicis perlustratus et in sex tomos digestus ab Aloysio Ferd. Com. Marsili, Socio Regiarum Societatum Parisiensis, Londinensis, Hagae Comitum et Amstelodami*

Marsigli, L.F. 1744. *Description du Danube depuis la montagne de Kahlenberg en Autriche jusqu'au confluent de la rivière de Iantra en Bulgarie*, Haga.

Tudor, D. 1958. *Oltenia Romană*. ediția a II-a, București: Editura Științifică.

Țânțăreanu, E. 2011. De la răspunsurile la Chestionarul lui Odobescu la Lista Monumentelor Istorice 2010 - Județul Teleorman. *Buletinul Muzeului Județean Teleorman, Seria Arheologie* 3, pp. 233-247.

Județului Doljiu

No. 22549

1927 August 25

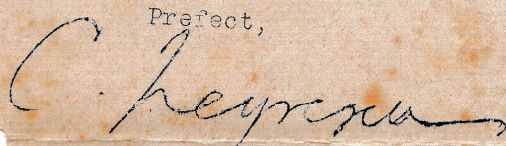
Domnului Primar al Comunei.

Prefectura Jud. Dolj, în dorința de a întemeia un mare Muzeu al Doljiului, vă ordonă a răspunde în termen de 10 zile la următorul chestionar:

C H E S T I O N A R.

- 1/ Se găsesc în cuprinsul teritoriului comunei dvs. straturi de pământ sau nisipuri cu melci sau scoici din vechime?
 - 2/ Sau găsite măsele și oase de jidovi?
 - 3/ Se află vre-un loc unde se găsesc cioburi multe de oale groase din vechime, pământ ars, cenușe și altele?
 - 4/ Se găsește vre-o cetate? Ce formă are, unde este așezată, ce s'a găsit acolo? S'a găsit la această cetate cărămizi mari, olane, bani vechi și alte lucruri din vechime?
 - 5/ Se află pe acolo mături mari de pământ? Unde se află situate și ce marime? S'a găsit în vre-una ceva?
 - 6/ Se află pe acolo vre-o siliște de sat vechi? Cum s'a numit înainte acest sat?
 - 7/ Biserica e veche? De cine e făcută și la ce an?
 - 8/ Se află pe acolo șanțuri, troiane, sau brazde vechi de pământ cum este Troianul sau Brazda lui Novac?
 - 9/ Se găsesc pe acolo cimitire vechi, ziduri vechi?
 - 10/ Sau găsit cumva pe deasupra arăturilor: ciocane de piatră sau de fier, cremeni de pușcă, săgeți, lănci, toghii, inele, cercei, brățări, bani, săbii, pintenii, zăbale, scări de șea, și alte amănături din vechime?
 - 11/ Sunt pe acolo stâlpi sau pietre mari cu scris pe ele și cărămizi mari și groase?
 - 12/ Are cineva hrisoave scrise pe piele de ciută, sau zapise vechi scrise cu carte veche românească?
- In sfârșit în termen de 10 zile dela primirea prezentei veți răspunde cu deamănuntul despre tot ceea ce se cunoaște vechi în comună.-
- Vorbiți locuitorilor despre însemnătatea lucrurilor din trecut făcându-i să înțeleagă că ori ce obiect vechi descoperit trebuie dăruit Muzeului Prefecturii unde poate fi văzut de toată lumea și unde se va scri numele dăruitorului; iar cine nu vrea să-l dăruiască i se va plăti.-
- Veți bine voi a cunoaște că nimeni nu are voie fără autorizațiunea specială a Prefecturii să facă săpături în cetăți, în mături sau în alte locuri unde se găsesc lucruri din vechime.-
- Dacă se face în cursul anului vre-o nouă descoperire înștiințați telegrafic Muzeul Prefecturii pentru a sosi la fața locului Domnul Director al Muzeului nostru.-
- Pentru un mai bun răspuns, vă rugăm a sta de vorbă cu bătrânii, preoții și învățătorii satului, iar răspunsurile se vor trimite pe adresa: Muzeul Regional de Antichități și Etnografie al Județului Dolj.-

Prefect,



Directorul Muzeului Prefecturii,

Fig. 1. Chestionarul din 25 august 1927 trimis din ordinul Prefecturii către Primăriile Județului Dolj.



Fig. 2. Harta Județului Dolj întocmită în 1935.

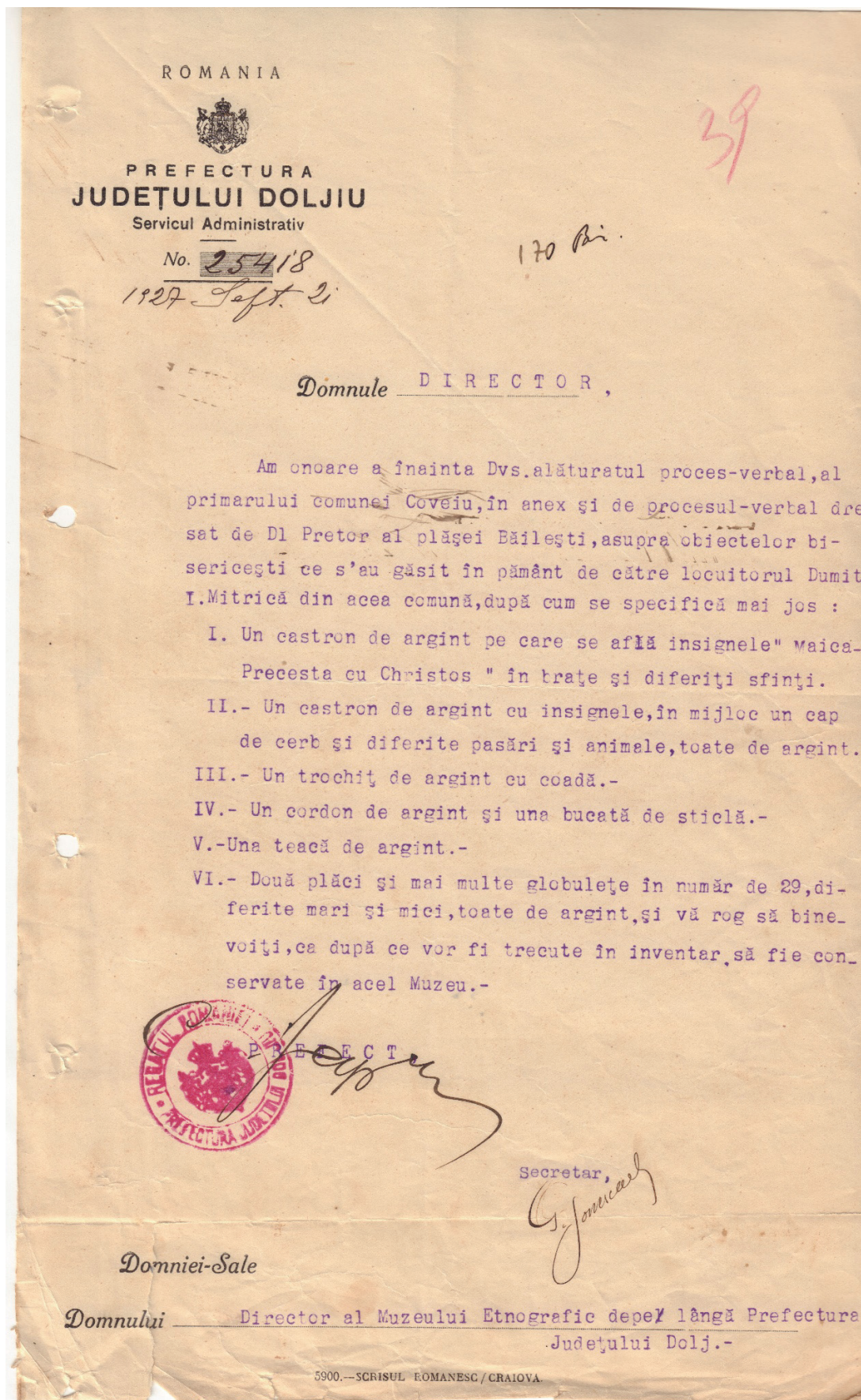


Fig. 3. Adresa Prefecturii Județului Dolj către Directorul Muzeului Etnografic cu privire la descoperirea de la Coveiu.

Băilești 3 Septembrie 1927

163 54

Domnule Georgescu

Fiind informat că v-ați îndreptat cu R. N. la Ploiești pentru a face cercetări pentru găsirea lucrărilor antice așchuse în sub-sol, de pe timpurile vechi, și cum sub. semnatul chias în grădina Căminului din oraș, unde în bătrânii am informații că ar fi fost un parafet turcesc în timpul luptelor cu Rușii și că la retragerea Turcilor acolo a rămas oare, muniții și multe lucruri de la această vreme și de țară; Sub. semnatul de oraș instrumente v-am căutat și să pot găsi o seceră, mai la suprafață și un al cui făcut săpătură, am găsit oseminte omenești.

Țată de această Respectos Vă rugăm să lăsați o la măsurile necesare în această privință și Am Comunicat dacă se poate face această operație Cu tot respectul.

Florea D. Catalina - Băilești -

Fig. 4. Informarea trimisă de Florea D. Catalina din Băilești.

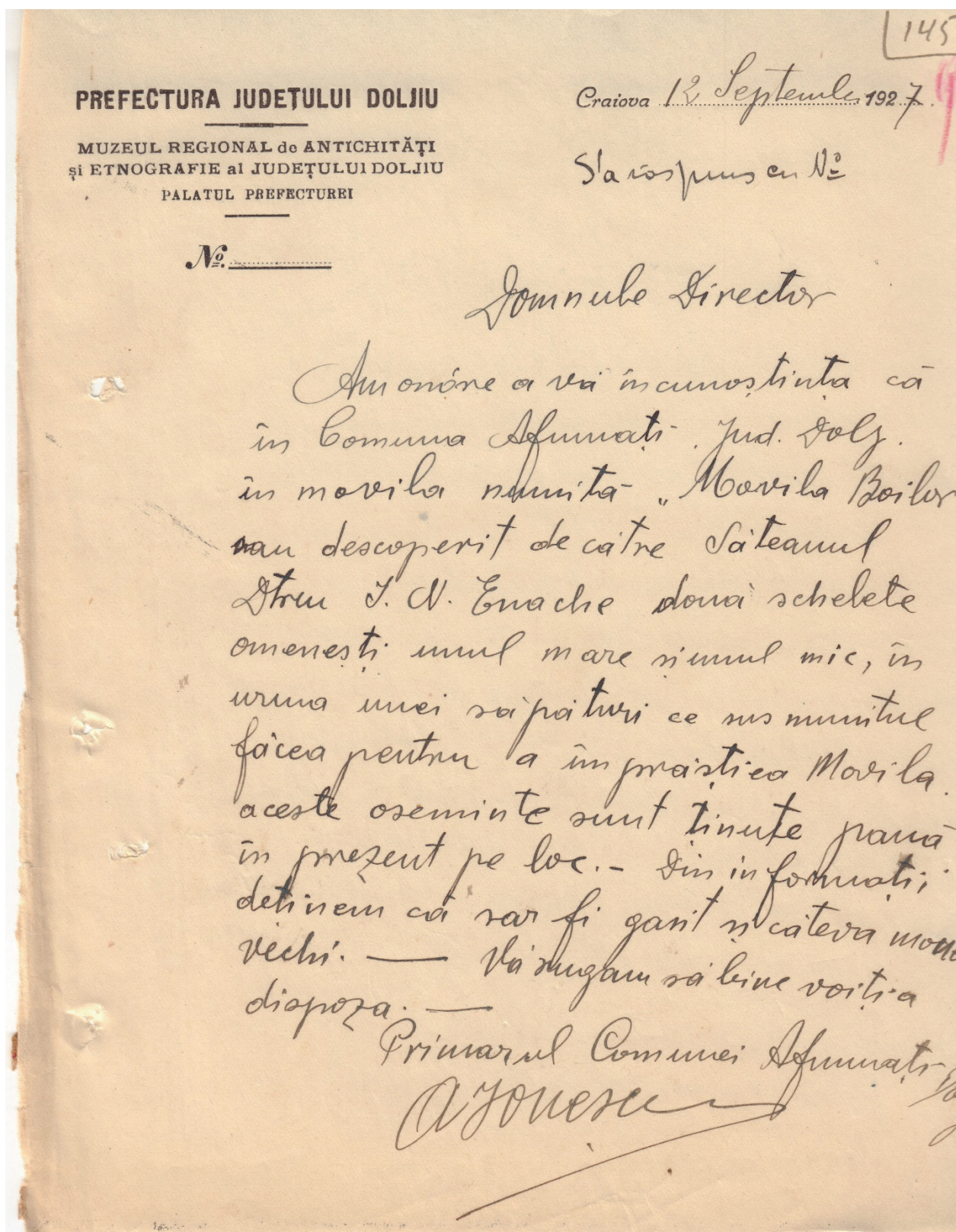


Fig. 5. Înștiințarea trimisă de primarul comunei Afumați către Prefectura Dolj.