

1125.997

1125997

*Pagini
din istoria
Dobrogei*

A. RĂDULESCU

**MONUMENTE
ROMANO-BIZANTINE
DIN SECTORUL DE VEST
AL CETĂȚII TOMIS**

MUZEUL REGIONAL DE ARHEOLOGIE DOBROGEA

<https://biblioteca-digitala.ro>

II 25997

A. RĂDULESCU

MONUMENTE
ROMANO-BIZANTINE
DIN SECTORUL DE VEST
AL CETĂȚII TOMIS

108600

MUZEUL REGIONAL DE ARHEOLOGIE DOBROGEA

În seria ultimelor descoperiri arheologice de la Constanța, se încadrează și cele câteva monumente cercetate pe terenul fostei gări. Cercetările au fost înlesnite de lucrările începute în toamna anului 1960, pentru construcția unui mare cvartal de blocuri de locuit. Supravegherea săpăturilor de fundații a făcut posibilă înregistrarea unor importante urme de civilizație antică. Nu s-au practicat numai săpături mai reduse de salvare ci, pentru obiectivele mari, s-au făcut și săpături de amploare ¹⁾.

Zona fostei gări și a liniilor ferate care o deserveau, coincide cu sectorul de vest al anticului Tomis, sector limitat la sud-vest de strada Traian și, în prelungire către vest, de strada I. L. Caragiale, care duce către orașul Mangalia. Spre vest, cvartalul de blocuri se prelungește pînă la actuala gară, însă cercetările noastre s-au axat cu precădere pe porțiunea de pînă la blocul C₁, pe sub care trece, de la nord spre sud, zidul de incintă ²⁾. (fig. 1). Dincolo de această linie, mai spre vest, cu excepția unor cuptoare de ars cărămida, s-au descoperit exclusiv morminte de epocă elenistică și romană ³⁾. La nord,

-
1. Lucrările arheologice — conduse de directorul Muzeului regional de arheologie Dobrogea, V. Canarache — au fost executate și cu participarea temporară a unor muzeografi din colectivul științific, pentru al căror ajutor le mulțumesc.
 2. V. Pârvan, *Zidul cetății Tomis* în ARMSI, XXXVI, 1914—1915, p. 417 și urm; pl. I, iar pentru cercetările recente, V. Canarache și colaboratorii, *Tomis 1960, Raport asupra săpăturilor executate de Muzeul regional de arheologie Dobrogea, în Materiale și cercetări arheologice IX* (în manuscris).
 3. Citeva date au fost anticipate de V. Barbu, *Considérations chronologiques basées sur les données fournies par les inventaires de nécropoles tomitaines*, în „Studii Clasice”, III, București 1961, pp. 203—205.

zona de construcții moderne este închisă de b-dul Republicii, care leagă centrul orașului de actuala gară. În sfârșit, către ENE se întinde un parc nou, care ocupă spre Est exact locul fostei clădiri feroviare.

Obiectivele arheologice cercetate în acest sector sînt numeroase. În prezentarea de față ne vom ocupa numai de următoarele două categorii: a) cuptoare de ars cărămida; b) două basilici.

a) **Cuptoare de ars cărămida.** S-au identificat șase astfel de cuptoare, $C_I - C_{VI}$ ⁴⁾, trei în incinta cetății și trei în afară. Dintre acestea, s-au săpat: C_{III} , C_{IV} și C_V (fig. 1).

Primul grup de trei cuptoare s-a descoperit cu prilejul construcției seriei de blocuri $E_1 - E_5$ (numerotate de la vest la est), serie dispusă în linie dreaptă, paralelă cu bdul Republicii și depărtată de acesta cu aproximativ 50 m mai spre Sud. În timpul săpăturilor pentru fundația blocului E_1 , în primul șanț longitudinal spre Vest, au apărut, începînd de la — 1,50 m în jos, fragmente de cărămizi, de amfore, olane etc., toate într-un complex de pămînt ars, roșu-negricios. Adîncindu-se săpătura pînă la — 3 m, am degajat platforma cu orificii de tiraj a cuptorului C_{III} ⁵⁾, pe care șanțul de fundație o împărțea în două suprafețe. De o parte și de alta a șanțului am practicat succesiv cîte o casetă de $4,50 \times 3$ m, ale căror lungimi au fost trasate în sensul lungimii șanțului de fundație. Cuptorul a fost degajat în întregime.

Camera de ardere este o încăpere dreptunghiulară de $3,20 \times 2,30$ m, orientată est-vest (fig. 2). Pereții, foarte ruinați, au început să apară de la — 2 m. Înălțimea lor maximă este de 1,05 m; cel de Sud nu întrece 0,50 m. Nu sînt pereți construiți dintr-un material special, așa cum este cazul cuptorului de ars țigle de la Dinogetia ⁶⁾, sau a unor cuptoare de la Tomis, despre care se va vorbi mai jos ⁷⁾: pereții gropii săpate pentru cuptor s-au întărit prin arderi puternice și repetate, căpătînd

4. Marcarea cuptoarelor cu simbolurile $C_I - C_{VI}$ s-a făcut respectîndu-se ordinea topografică: de la E la V.

5. Nu este primul cuptor de acest fel descoperit la Constanța. Cu ocazia lucrărilor edilitare executate în 1959 pe strada Vasile Alexandri colț cu strada Ecaterina Varga, au apărut resturile unui cuptor similar. Deși nu a fost săpat sistematic, au putut fi identificate cîteva elemente componente care au dat posibilitatea cercetătorului A. Popeea să-i determine scopul.

6. Gh. Ștefan, *Un cuptor roman de ars țigle, descoperit la Garvăn*, în SCIV, 1—4, 1957, p. 342, în care caz și focarul și camera de ardere sînt închise cu chirpici.

7. p. 13 și urm.

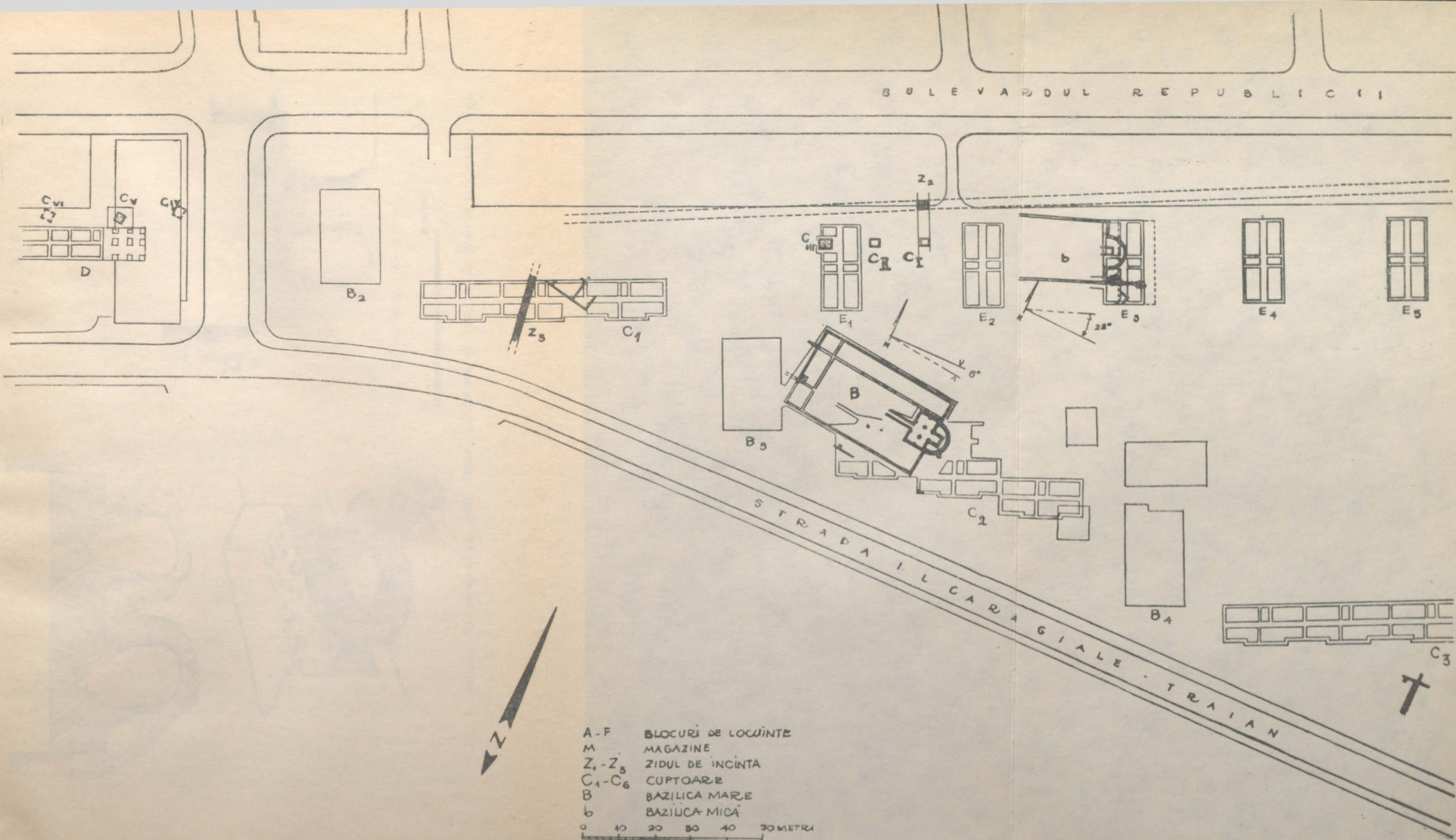
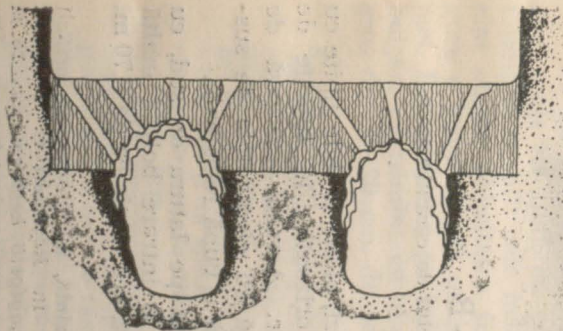
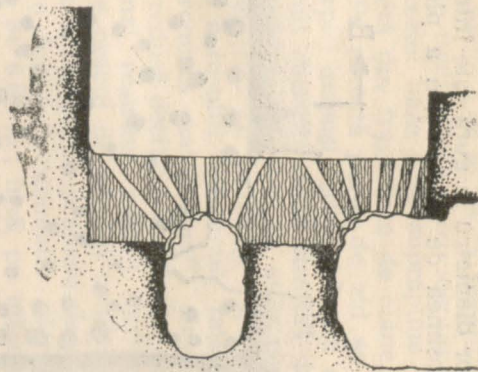
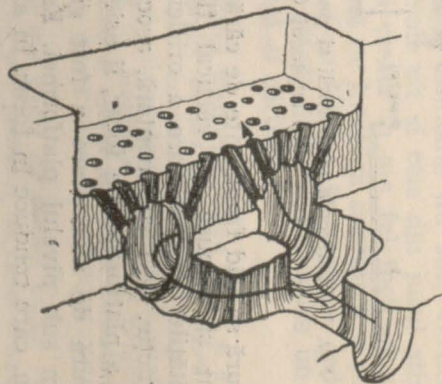


Fig. 1 Planul general al săpăturilor executate în sectorul de vest



SECȚIUNE A-A



SECȚIUNE B-B

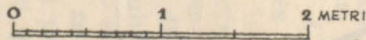


Fig. 2. Secțiune în perspectivă (prin focar, platformă și camera de ardere) la cuptorul C_{III}

culoarea roșie. De remarcat că fețele lor interioare sînt lipite cu lut (fig. 16).

Platforma este prevăzută cu orificii dispuse neregulat⁸⁾ (fig. 3), al căror diametru la gură este între 5—8 cm. Orificiile perforază grosimea de 40—50 cm a platformei, în a cărei

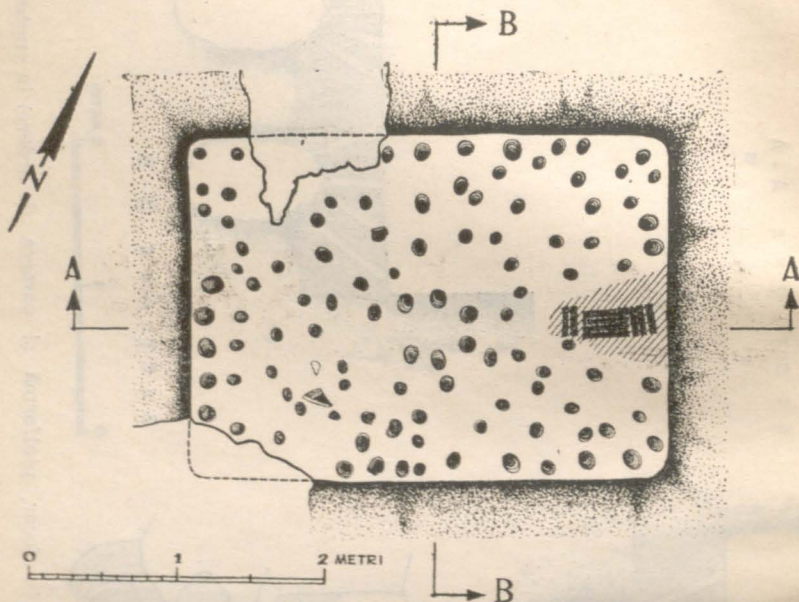


Fig. 3. Platforma cu orificii și pachetul de cărămizi lipite, la cuptorul C_{III}

structură se văd fragmente de cărămizi, olane și țigle lipite cu pământ și dispuse fie vertical fie orizontal, în funcție de necesitățile de realizare a orificiilor. Această manieră de construcție, deși rudimentară, asociată cu elementele de susținere a platformei de focar, îi asigură o bună rezistență.

Gura de alimentare a fost găsită pe latura de sud, cu 0,45 m sub nivelul platformei. Este o intrare boltită înaltă de 1 m, care conduce în focar. În afară are lărgimea de 0,70 m,

8. Platforma unor astfel de cuptoare prezintă, în alte cazuri, orificii dispuse regulat, cf. Kuszinski Bálint, în *Régészeti és Történeti évkönyv XI*, Budapesta 1932, cap. *Agyagégető kemencek*, p. 25 și urm; O. Floca, *Der römische Ziegelofen von Sarmizegetusa*, în „Dacia“, IX—X, 1941—1944, p. 436, fig. 4.

însă spre focar ajunge la 1 m. La exterior i se conservă numai pereții laterali, verticali, acoperișul boltit fiind prăbușit. Bolta există numai sub perețele camerei de ardere. Lungimea intrării măsoară în medie 1,40 m. Baza pereților colaterali — circa 0,50 m — este realizată în mod identic cu pereții camerei de ardere. Acestei baze i se suprapune o porțiune de circa 30 cm, construită din fragmente de olane, țigle și cărămizi lipite cu lut. Pe această parte de zid se sprijină arcul bolții, clădit din chirpici dispuși radial și legați cu pământ; pe deasupra s-au așternut succesiv două straturi de lipitură.

Focarul, de formă inelară, are un stîlp central⁹⁾ pentru sprijinirea platformei (fig. 3). În cazul cuptorului C_{III}, această formă inelară a focului este nouă, față de cea a unor cuptoare de epocă romană mai veche¹⁰⁾. Cavitatarea lui cu o capacitate mult mai redusă decît cea a camerei de ardere, a fost într-adins săpată mai restrîns, pentru ca platforma să-și sprijine marginile pe pragul de pământ rezultat din diferența de mărime a celor două încăperi suprapuse ale cuptorului C_{III}. Stîlpul central are o formă aproximativ pătrată în secțiune orizontală, cu latura de 0,60 m; însă, pe măsură ce se înalță către platforma cu care face corp comun, se dezvoltă pe toate laturile. Stîlpul este construit din chirpici legat cu pământ (fig. 2 și 4).

Pe bolta spațiului inelar se văd bazele orificiilor lărgite mai mult și lipite cu pământ. Orificiile nu sînt verticale în totalitate ci, atît cele marginale cît și cele din jurul stîlpului, sînt oblice, oblicitatea fiind creată în așa fel încît să se asigure o temperatură uniformă pe întreaga suprafață a platformei. Pretutindeni, pe boltă, s-au format, în procesul arderilor, bulgări de pământ cu nisip, vitrificați. Pe vatră apare un strat, gros de 15—20 cm, de cenușă și cărbuni.

9. Stîlpul central pentru sprijinirea platformei făcea parte și din tehnica de construcție a cuptoarelor de ars ceramică de epocă elenistică și chiar mai veche, așa după cum au dovedit-o săpăturile de la Histria, cf. D. M. Pippidi și colaboratorii, *Activitatea șantierului Histria în campania din 1956*, în „Materiale și cercetări arheologice“, VI, p. 284 și în special în studiul recent al Mariei Coja, *Activitatea meșteșugărească la Histria în sec. VI—I î.e.n.*, în SCIV XIII, 1962, p. 26 și urm.
10. O formă superior organizată din punct de vedere tehnic este cea după care în focarul cuptorului este prevăzut un canal central, longitudinal, din care se ramifică de-o parte și de alta canale mai mici separate prin pereți. Acestor canale le corespund pe platformă orificii de tiraj. O largă răspîndire a acestui tip de canal a fost constatată în Pannonia cf. B. Kuzsinsky, o.c. p. 25 și urm. pentru Transilvania, O. Floca, o.c. p. 334, pentru Dobrogea, Gh. Ștefan o.c. p. 341, fig. 1.

După evacuarea molozului din camera de ardere, moloz alcătuit din pământ roșu, prăbușit din pereți și din fragmente de olane, cărămizi, ceramică etc., toate antrenate de la suprafața nivelului de viață antic, s-a găsit, lângă peretele de răsărit al camerei de ardere, un pachet de cărămizi *in situ*,

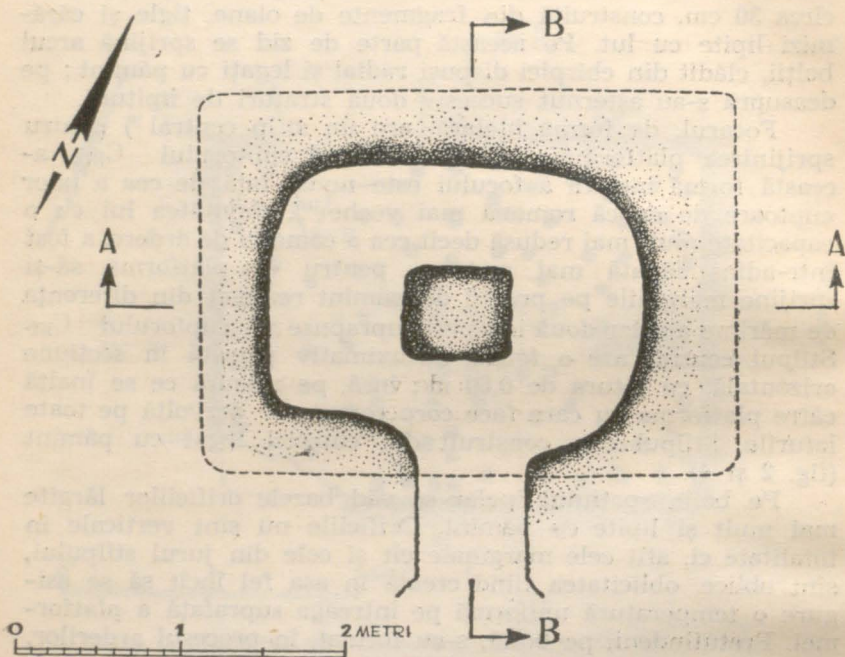


Fig. 4. Secțiune orizontală în focarul inelar, cu stilp central, la cuptorul C_{III}

perfect lipit de platformă, din pricina topirii nisipului din pastă în timpul arderii (fig. 3). Pachetul era format din 9 cărămizi, așezate pe canț și sudate între ele: un grup de patru într-un sens și apoi două la un capăt și trei la capătul celălalt. Două din dimensiunile acestor cărămizi au putut fi măsurate: lungime 0,30 m, grosime 0,37—0,404 m. Ele au culoarea roșie închisă; pasta bine malaxată este compusă din pământ galben și nisip fin; aspectul, vitros. Pe margini, se văd impresiuni făcute cu mâna ¹¹⁾.

11. Impresiunile nu au putut fi văzute decît pe o margine.

Paralel cu latura de vest, la o distanță de 0,70 m, au fost găsiți câțiva chirpici, așezați cap la cap, tot pe platformă, pe lățimea lor, fără să acopere orificiile (fig. 16). Dimensiunile : $0,30 \times 0,15 \times 0,08$ m ; culoare roșie-portocalie ; în pastă, multe ingrediente, nisip și pietriș.

Din punct de vedere stratigrafic, profilele casetelor săpate ne-au permis să constatăm că în cea mai mare parte cuptorul C_{III} era subteran. Focarul și partea inferioară a camerei de ardere, deci de la — 4,50 pînă la — 2,10 m, se plasează în stratul de pămînt galben-viu. Mai sus, pînă la 1,10 m, intrăm într-un strat de cultură de culoare cafenie deschisă, cu resturi ceramice de epocă romană tîrzie și cu numeroase lentile de pămînt negru, vegetal. Acest strat se transformă, între 1,10 m — 0,80 m într-o aglomerare de pămînt cafeniu închis, cu bogat conținut ceramic identic cu stratul inferior : fragmente ceramice, olane, cărămizi, pietre, cenușă, însă nimic din toate acestea nu poate constitui un element de bază pentru cercetări, stratul fiind, vizibil, de umplutură¹²⁾. Fără să avem dovada că pereții camerei de ardere urcau în înălțime pînă la baza acestui strat — poate nivelul de viață contemporan cuptorului — este probabil că ei ar fi avut cel puțin 2 m, deci depășeau în înălțime stratul.

Aceste constatări stratigrafice sînt valabile pentru trei din laturile cuptorului. Pentru cea de a patra, dinspre Sud, stratul de cultură antică de culoare cafenie-închisă, cobora pînă la nivelul vetrei gurii de alimentare. Deși nu s-au putut extinde săpăturile în această parte pentru a se obține o determinare a proporțiilor stratului, se pare că el nu depășea dimensiunile încăperii săpate în fața intrării în focar — *prae-furnium* — necesară depozitării combustibilului, evacuării cenușii etc.¹³⁾. În acest caz ne explicăm și prezența, pînă la vatra gurii de alimentare, a materialului ceramic de epocă romană tîrzie, fapt care confirmă raportul de contemporaneitate între diferitele categorii și tipuri ceramice, specifice perioadei romane tîrzii, ca și epocii de funcționare a acestei instalații meșteșugărești.

12. Această situație este caracteristică pentru aproape întreaga zonă ocupată altădată de terasamentul căii ferate.

13. În manuscrisele inginerului P. Polonic, Acad. R. S. R. vol. 5135, p. 111 și urm., s-a păstrat schița unui cuptor găsit în castrul de la Turnu Severin în care se schițează un astfel de *prae-furnium*. Pentru alte cuptoare similare săpate pe coaste de deal sau pe terase de pămînt, o astfel de cameră premergătoare focarului era inutilă ; ex. : O. Floca, o.c. p. 434, pentru Sarmizegetusa, iar pentru Dinogetia, Gh. Ștefan o.c. p. 339.

După cum am spus, instalația de care vorbim nu este unică în această zonă. Pe un teren relativ mic, afectat amenajării unui parc, între blocurile E₁ și E₂ s-au identificat, cu prilejul nivelării terenului și lichidării stratului pietros al terasamentului de cale ferată, alte două cuptoare (fig. 1). La 1,20 m, unde s-a ajuns cu nivelarea terenului, deci la baza stratului de umplutură antică, au apărut contururile cuptoarelor C_I și C_{II} ¹⁴). Cele două cuptoare, dispuse la 10 metri unul de celălalt, sînt paralele pe lungimea lor și în linie cu C_{III}. Contururile erau date de culoarea roșie-portocalie a pereților camerei de ardere, care sînt identici cu cei ai cuptorului săpat. În felul acesta s-a determinat un prim grup de cuptoare, C_I — C_{III}, în cadrul căruia există asemănări dimensionale, de formă și de tehnică constructivă.

Cel de al doilea grup de cuptoare, C_{IV} — C_{VI}, este situat în afara zidului de incintă, la o depărtare de circa 300 m către vest. Grupul a fost identificat cu prilejul săpăturilor de fundație ale blocului D. S-au practicat săpături de salvare pentru cuptoarele C_{IV} și C_V. Ultimul, C_{VI}, n-a putut fi săpat din pricina construcțiilor moderne care împiedicau cercetarea (fig. 1).

C_{IV} s-a găsit cu circa 3 m la est de blocul D, în șanțul pentru turnat un gard de beton. Șanțul, orientat N — S, unește B-dul Republicii cu strada I. L. Caragiale. Cu circa 40 m mai la sud de bulevard, șanțul a perforat C_{IV}, fapt care a determinat o intervenție de salvare, săpîndu-se numai o singură casetă de 4×3 m ¹⁵), de-a lungul malului de est al șanțului.

După înlăturarea stratului pietros al terasamentului și al stratului roman-tîrziu, s-a trecut brusc, începînd de la — 1,30 m, într-o aglomerare de pămînt roșu aprins, uneori chiar albicios din pricina arderilor, în care exista o mare cantitate de fragmente ceramice, olane, cărămizi, chirpici etc. La această adîncime au apărut părțile superioare ale cuptorului C_{IV}, care s-au dovedit a fi distruse în cea mai mare parte. Ele se conservă mai bine în colțul de NE al camerei de ardere, cu o înălțime de 0,34 m; mai puțin se păstrează în colțul opus, la SV. Singura latură a camerei de ardere care s-a păstrat pe toată lungimea este cea dinspre SE, de 2,67 m. Ea este

14. Degajarea acestor cuptoare rămîne o problemă de viitor, pînă atunci cînd necesitățile edilitare ale orașului în acest loc se vor împușina, creîndu-se astfel condiții favorabile săpăturilor arheologice.

15. Practicarea unei a doua casete s-a dovedit inutilă, din pricina unei fundații moderne care a distrus 2/3 din cuptor.

avariată în partea de mijloc, din pricina prăbușirii arcului de boltă al intrării în focar, prăbușire care a antrenat atît peretele cît și o parte din platformă. Din lungimea celorlalți pereți ai camerei de ardere se păstrează și mai puțin : din cel de NE aproximativ 1 m, din cel opus numai cîtiva cm. Restul întregii instalații a fost distrusă de fundația unei clădiri din complexul fostelor magazii feroviare care se aflau în această zonă.

De data aceasta, atît pereții camerei de ardere cît și cei ai focarului sînt construiți din chirpici plați cu dimensiunile de $0,53 \times 0,33 \times 0,07$ m, lipiți cu pămînt, peste care, în interiorul camerei, s-au așternut două straturi de lipitură.

Platforma cu orificii de tiraj aflată la — 1,70 m față de nivelul solului actual, este construită din fragmente de olane și cărămizi, precum și din fragmente de vase ceramice, așezate fie vertical, fie orizontal. Felul de așezare al cărămizilor în structura platformei prezenta o oarecare regularitate și cu siguranță că această platformă era construită în chip identic cu platforma cuptorului C_V, care va fi descrisă mai jos¹⁶⁾. Diametrul orificiilor la gură este de 3—4 cm, la bază el nu s-a putut măsura, deoarece în această parte platforma este prăbușită pe toată suprafața.

Din focar s-a mai păstrat colțul dinspre ESE. În ansamblu, a fost o cavitate de formă dreptunghiulară, cu dimensiuni egale cu cele ale camerei de ardere. Acest lucru este explicabil, prin faptul că în acest caz platforma nu se mai sprijinea la extremități pe praguri de pămînt rezultate din diferența de mărime a celor două încăperi suprapuse, ci se țesea în zidurile perimetrice ale cuptorului. Pe toată lungimea, focarul este împărțit în două de un zid median¹⁷⁾, lat la bază de 0,70 m. Zidul făcea pe cît se pare corp comun cu platforma — fapt imposibil de constatat cu precizie din pricina gravelor stricăciuni. Din latura de vest, se mai conservă 1,10 m. Zidul este construit ca și zidurile perimetrice, lipitura de argilă menținîndu-se numai la bază.

Gura de alimentare se află pe latura de SE. Observațiile asupra ei s-au făcut numai din interior ; arcul bolții este realizat din cărămizi dispuse radial și legate cu pămînt. Resturile au grosimi egale cu ale cărămizilor. Lărgimea în interior este de 0,80 m, iar înălțimea de circa 0,90 m.

Subliniem că elementele stratigrafice nu sînt aceleași ca la cuptorul C_{III} din primul grup ; straturile suprapuse pă-

16, p. 16—18.

17. B. Kuzsinsky, o.c., p. 52, fig. 34 și p. 63, fig. 43 : cazurile citate constituiau singurele exemplare de acest gen descoperite în Pannonia.

mintului galben-sănătos, sînt două : primul începe de la — 1,80 pînă la — 1,30 m, are culoarea cafenie-deschisă, cu urme de pămînt galben ; fragmente ceramice în număr redus. De la — 1,30 m pînă la 0,60 m găsim același strat de umplutură roman-tîrziu, caracteristic zonei cercetate ; la suprafață, terasamentul de piatră.

Cuptorul C_V s-a descoperit cu circa 12 m spre vest de C_{IV} , în șanțurile de turnat stîlpi de beton din partea de nord a blocului D. Între suita de stîlpi de aici și Bdul Republicii se interpunea o locuință modernă (fig. 1).

În limitele spațiului disponibil, s-au săpat două șanțuri, orientate E—V, unite pe lungimea lor, însumînd o suprafață de $4 \times 5,20$ m. Cuptorul acesta, orientat N—S, este mult mai bine conservat decît celelalte două săpate anterior.

Camera de ardere prezintă dimensiunile $2,35 \times 2,07$ m ; pereții, groși de 0,32 m, sînt construiți din chirpici mari, făcuți din pămînt și pleavă, cu dimensiunile : $0,53 \times 0,33 \times 0,07$ m. (fig. 7 ; 17 și 18). Pereții de vest și de sud au înălțimea de 1,95 m, cel de est descrește în jumătatea nordică pînă la 0,50 m ; cel de nord, foarte ruinat, merge de la 1,03 m la capătul de vest, pînă la 0,30 m la capătul de est, iar din grosime își mai menține 0,18 m. Pe fețele interioare se păstrează bine lipitura în 2—3 straturi.

Platforma, la — 2,80 m față de nivelul actual de călcare, este completă și fără nici o fisură (fig. 7 și 17). Orificiile de tiraj, cu diametrul la gură de 3—5 cm, sînt dispuse cu oarecare regularitate. În total sînt zece rînduri transversale, cu spații între ele variînd între 15—35 cm. Această dispoziție rezultă din modul de construcție al platformei, care a putut fi determinat pe baza observațiilor din focar.

Focarul are intrarea pe latura de nord (fig. 8). Deschiderea boltită este ruinată aproape în întregime, fapt care a făcut ca să aibă acum dimensiuni mai mari decît cele inițiale : înălțime 1,10 m, lărgimea în focar 0,78 m. Prăbușirea praefurniului a antrenat jumătate din grosimea peretelui de nord a camerei de ardere, care a căzut pe toată suprafața.

Și aici focarul are o formă dreptunghiulară, cu dimensiuni identice cu cele ale camerei de ardere. Ca și la C_{IV} , el este despărțit longitudinal în două, de un zid median¹⁸⁾, care pornește din partea posterioară a focarului, fără să se unească cu acesta, căci lasă un interval de 15 cm. În fața intrării, la o depărtare de 0,70 m, zidul, a cărui parte supe-

18. Ibidem.

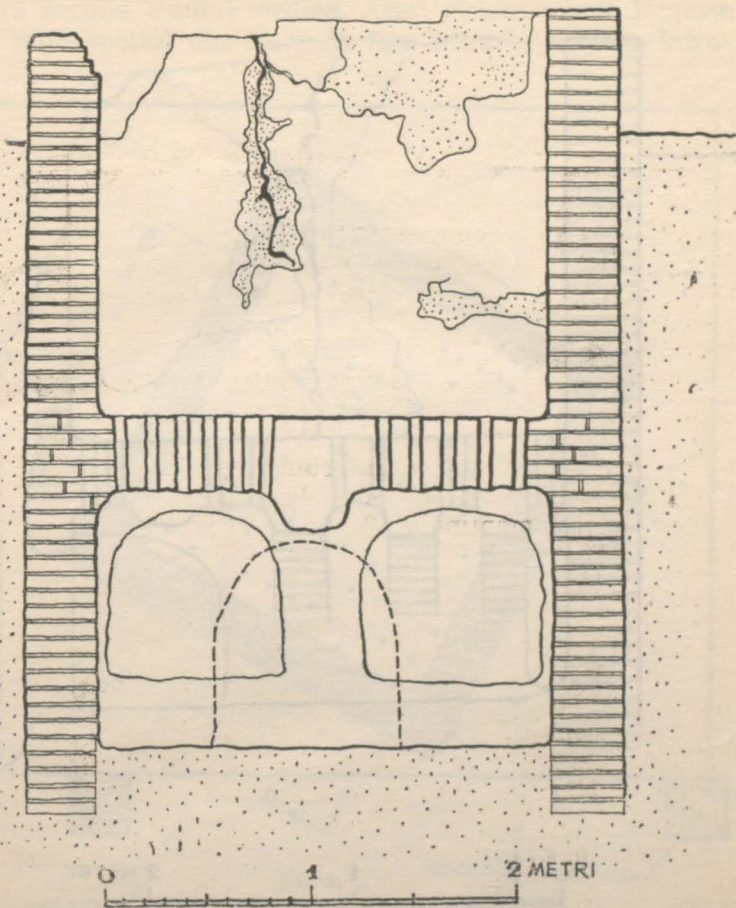


Fig. 5. Secțiune verticală-transversală, la cuptorul C_v — prin focar, platformă și camera de ardere

rioară face corp comun cu platforma, se întrerupe pentru a crea un spațiu liber. Capătul arcului se țese în zidul focarului, deasupra intrării (fig. 5 și 8).

În fiecare din cele două încăperi identice, zidul susține, de o parte și de alta, câte patru arcuri, care, în partea opusă

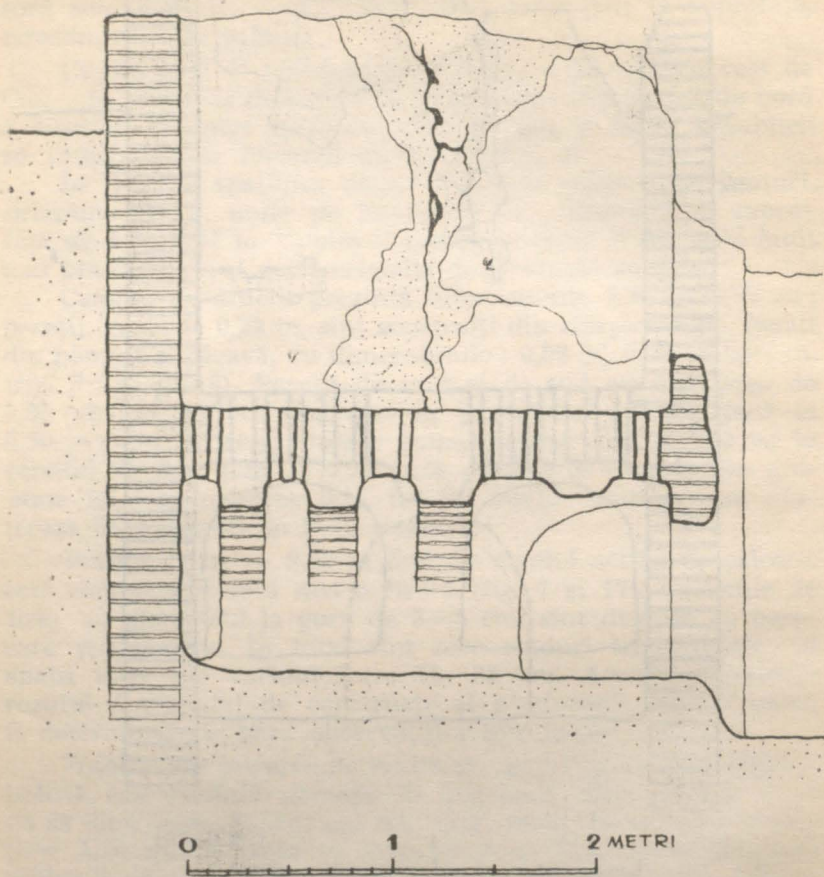


Fig. 6. Secțiune verticală, longitudinală, la cuptorul C_V

zidului median, fac corp comun cu pereții perimetrali ai focarului, construiți în chip identic cu pereții camerei de ardere. Arcurile, groase de 0,35 m, sînt construite tot din chirpici, jumătatea celor din pereți, dispuși radial, dar țesuți cu platformă. Pe suprafața lor s-au așternut lipituri din lut galben.

Dacă trei din cele patru arcuri — numerotate de la fund către intrare — sînt semirotunde, cel de-al patrulea, din față,

schitează numai o pătrime din cerc. El pornește din peretele perimetral apoi se arcuiește, capătul superior sprijinindu-se deasupra arcului zidului median. Acest sistem tehnic lărgeste și mai mult spațiul din focar în fața intrării, necesar intro-

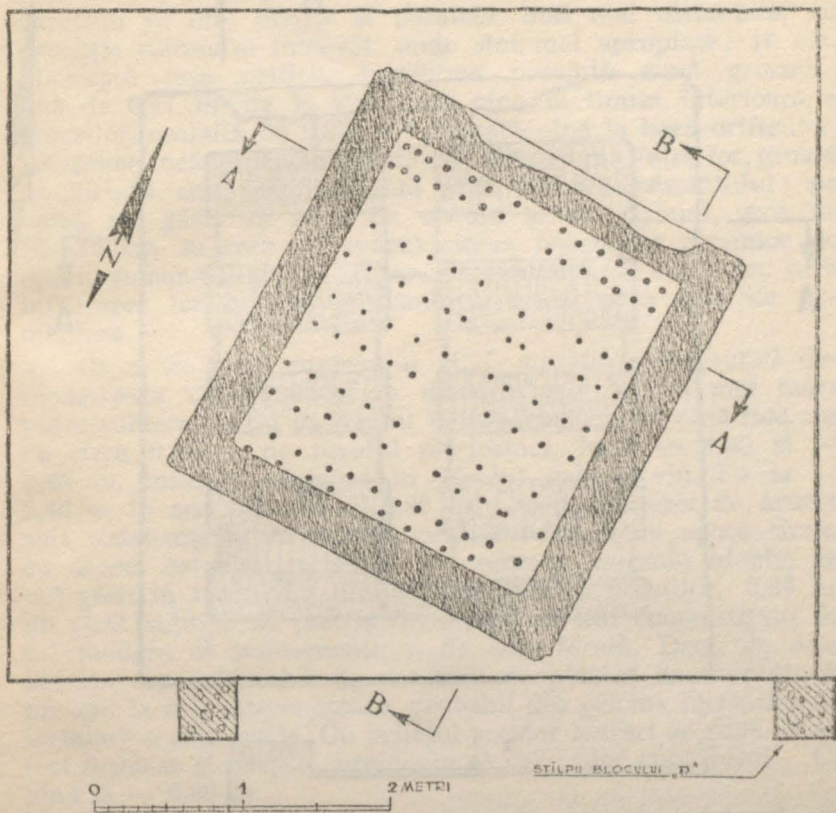


Fig. 7. Platforma cu cele zece rînduri de orificii și zidurile perimetrice de la cuptorul C_V

ducerii combustibilului și evacuării cenușei din cele două încăperi adiacente (fig. 6).

Între arcurile de la baza platformei rămîne cîte un interval lat în medie de 0,20 m, în care, printr-un procedeu constructiv, s-au prevăzut orificiile de tiraj. Există cinci astfel

de intervale (fig. 8) ; cel dintii, situat între peretele anterior și primul arc, este mai larg decît celelalte : 0,32. Cărămizile, așezate în poziție verticală și perfect paralele, unesc laturile intervalului ; între două cărămizi există o distanță de 10 cm.

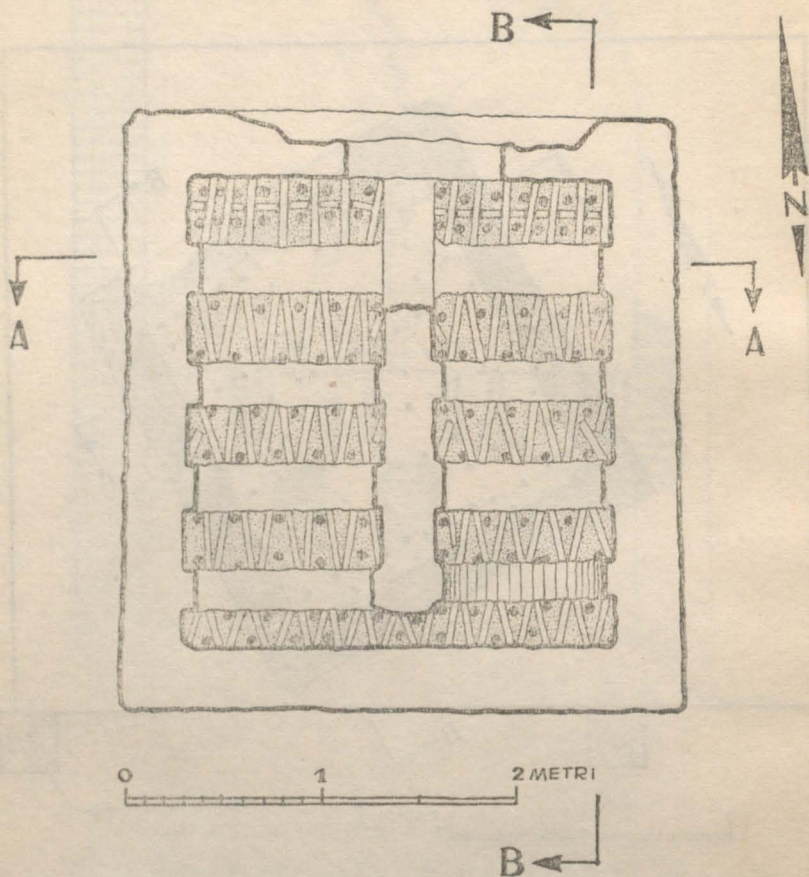


Fig. 8. Fața inferioară a platformei cuptorului C_v, cu intervalele dintre arce în care s-au prevăzut orificiile

Spațiul dintre două cărămizi este împărțit pe lungimea lui în două, prin intermediul unui alt fragment de cărămidă, așezat tot vertical și perpendicular pe cărămizile lungi. De fiecare parte a acestor despărțituri s-a realizat, în golurile special prevăzute, câte un orificiu ; astfel, între două cărămizi paralele

există cîte o pereche de orificii. În fiecare cameră, primul interval are cîte șapte perechi de orificii.

În intervalele 2—5, cărămizile verticale formează zigzaguri — deci cîte două rînduri de unghiuri opuse. În deschiderea fiecărui unghi s-a realizat un orificiu, ceea ce dă la suprafața platformei cîte două rînduri de orificii, dispuse oarecum în linii drepte și paralele, însă mai distanțate, cu excepția ultimului interval, unde sînt mai apropiate: 10 cm. Măsurată prin orificii, platforma prezintă două grosimi: una de 0,47 m, de la suprafața pînă la limita inferioară a arcurilor, cealaltă de 0,35 m, măsurată pînă la baza orificiilor. Înălțimea încăperilor adiacente este de 0,95 m. Vatra lor, groasă de 20—25 cm, este realizată prin arderea pămîntului; pe vatră am găsit un strat de cenușă și de cărbuni, gros de 10—15 cm, în care au apărut cîteva fragmente ceramice de epocă romană-tîrzie, a căror proveniență o explicăm prin infiltrarea lor o dată cu pămîntul intrat prin gura de alimentare.

Ca și în cazul cuptorului C_{III} situația stratigrafică demonstrează că instalația în discuție era în cea mai mare parte subterană. De la nivelul vetrei focarului și pînă mai sus cu circa 0,40 m de nivelul platformei, între — 4,20 și — 2,40 m, totul se plasează în pămînt galben viu. De la — 2,40 m în sus pînă la — 0,80 m, pereții camerei de ardere sînt construiți în stratul de cultură romană de epocă tîrzie, cu aspect cafeniu-deschis și cu conținut ceramic identic cu cel găsit în focar. La limita superioară a pereților, 0,80 m, un strat subțire de pietriș fin separă stratul roman-tîrziu de cel modern al terasamentului de cale ferată. Deci, de data aceasta observăm absența stratului de pămînt de umplură, prezent la celelalte cuptoare, probabil din pricina lucrărilor de instalare a căii ferate. Cu prilejul acestor lucrări se pare că au fost distruse și părțile superioare ale pereților cuptorului C_V pînă la — 0,80 m.

În fața peretelui de nord, care separă cuptorul de *praefurnium*, întreaga stratigrafie se modifică. În această parte am constatat, pe toată înălțimea cuptorului, în profil, prezența exclusivă a pămîntului de umplură antic, cu bogat conținut ceramic, cărămizi, pietre, dărîmături, din peretele nordic al cuptorului etc., totul amestecat.

Cel de al doilea grup de cuptoare de la blocul D se încheie cu C_{VI} , identificat parțial cu circa 15 m mai la vest de C_V (fig. 1). Cercetarea lui sistematică nu este posibilă pînă la descongestionarea terenului de lucrările de construcție

și de locuințele moderne învecinate¹⁹⁾. După sumarele observații, el este identic ca tip și formă cu C_V .

Cercetările arheologice executate în cadrul celor două grupe de cuptoare de la Tomis pun în discuție câteva probleme noi. Pînă în momentul actual, descoperiri de acest gen sînt rare în regiunea de la Dunărea de Jos²⁰⁾ și unice în cetatea vest-pontică a Tomisului.

Prezentarea detaliată a obiectivelor cercetate²¹⁾ duce la identificarea a două tipuri de cuptoare : primul grup $C_I - C_{III}$, se caracterizează în primul rînd prin inexistența unor pereți propriu-ziși ai camerelor de ardere ; în al doilea rînd — admițînd că C_{III} constituie prototipul primului grup de cuptoare — subliniem forma inelară a focarului, cu stîlpul central de susținere a platformei. Observațiile asupra manierei generale de construire a focarului indică o concepție tehnică rudimentară, dar are avantajul că se pot crea astfel de instalații cu materiale puține și într-un timp scurt.

Cel de al doilea grup, $C_{IV} - C_{VI}$, prezintă cuptoare construite cu mai multă îngrijire. Au pereții din chirpici și cite două încăperi adiacente în focar, separate de un zid median ce susține platforma.

În cadrul ambelor categorii de cuptoare, platforma avea, în perioada funcționării instalațiilor, o mare rezistență. Accentuăm acest aspect fiindcă în funcție de el și de elementele descoperite pe platformă se va putea crea o bază de discuție cu privire la scopul acestor cuptoare.

Un prim și important element arheologic descoperit în camera de ardere la C_{III} , îl constituie pachetul de cărămizi, *in situ*, bine sudat de platformă (fig. 3). În chip logic deducem că avem în față resturile uneia dintre ultimele arderi produse în cuptor. Felul cum sînt dispuse în pachet — patru cărămizi într-un sens și cite două sau trei la fiecare capăt, transversal — constituie un indiciu despre modul de stivuire în camera de ardere. Să observăm, însă, că pachetul de cărămizi acoperă în chip nefiresc citeva orificii de tiraj, ceea ce ar fi împiedicat pătrunderea temperaturii ridicate în

19. Acțiunea de modernizare a orașului și de construcții de blocuri de locuit, continuă în ritm intens.

20. Cercetări sistematice sau observații de suprafață au pus în lumină citeva cuptoare de ars cărămidă, țigle și olane, ceramică etc., cf. Gh. Ștefan, *Un cuptor roman de ars țigle descoperit la Garvăn*, în SCIV 1—4, 1957 p. 342 ; M. Coja, l.c. ; P. Vilceanu, *Urme de viațuire antică la Gura Canliei*, în SCIV XIII, 1962, p. 141—142.

21. p. 6—19.

mijlocul grupului de cărămizi. Totuși, credem că observația făcută stă în picioare și aceasta din două motive :

— mai întâi, este foarte posibil ca pachetul de cărămizi în discuție să fi suferit în timpul arderii o deplasare din poziția inițială acoperind astfel orificiile ;

— apoi stivuirea cărămizilor crude în camera de ardere trebuie imaginată ca mai complexă : în timpul arderii trebuia să se asigure aer fierbinte prin orificii și printre cărămizi. Totodată trebuia să se evite sudarea materialelor de platformă, unde temperatura era în chip firesc mult mai ridicată. În acest scop se foloseau chirpici de felul celor găsiți pe platforma cuptorului C_{III}. Chirpicii se așezau în stare crudă pe platformă, în spațiile dintre orificii, și suportau deasupra cel puțin un rând de cărămizi, așezate în așa fel încît să permită trecerea aerului cald printre ele. Acest mod de rînduire era valabil pentru partea inferioară a camerei de ardere, dar mai sus, unde temperatura devenea mai mică, pericolul de sudare a cărămizilor dispărea. De aici, cărămizile s-ar fi putut așeza în straturi succesive, poate fără intermediul chirpicilor.

Admițînd că așa se făcea arderea cărămizilor, este ușor de văzut că producția cuptoarelor, luate separat, era scăzută. Lucrurile se complică încă dacă ne gîndim și la capacitatea restrînsă a camerelor de ardere. Credem însă, că ambele aspecte și găsesc explicația în însăși faptele constatate pe teren.

Cele două grupuri de cuptoare, atît cel din incinta cetății, cît și cel din afară, reprezintă de fapt două complexe de instalații meșteșugărești și fără îndoială că nu vor fi fost singurele care vor fi funcționat în această parte a vechii cetăți. Avem toate temeiurile să credem că cercetările viitoare vor scoate la lumină încă și mai multe cuptoare.

Cuptoarele cercetate pînă acum prezintă identități tipologice și stratigrafice care confirmă ipoteza funcționării lor simultane. Se mai constată că ele au fost construite pe suprafețe foarte restrînse, distanțele de la un cuptor la altul fiind, în cadrul ambelor grupe, de 10 și respectiv 12 metri.

Alegerea terenului trebuie pusă în legătură pe de-o parte cu necesitatea de a construi în sectorul de vest, iar pe de alta cu faptul că în locul respectiv se găsea argilă de bună calitate²²). Deci, ținînd seama de numărul mare de cuptoare

22. În jurul primului grup de cuptoare săpăturile de fundație executate la blocul E 2 au atins adîncimi de pînă la 12 m pînă să se ajungă la pămîntul viu argilos. Am dedus astfel că s-au extras din această zonă mari cantități de lut galben pentru fabricarea cărămizilor, gropile fiind apoi astupate cu pămînt de umplutură.

din cadrul unuia sau altuia dintre grupuri, cum și de funcționarea lor simultană, ne dăm seama că ele erau capabile să satisfacă o producție ridicată într-un interval scurt de timp. Numeroase construcții care se ridicau în împrejurimi, printre care menționăm în chip expres cele două basilici²³⁾, necesitau de sigur, mari cantități de cărămizi.

Menționarea celor două basilici în cadrul problemei legată de producția și de productivitatea cuptoarelor în discuție, duce și la altă constatare : cărămizile de tipul piciorului bizantin, care compun pachetul de pe platforma cuptorului C_{III} sînt de același tip cu cărămizile identificate în pardoseala basilicilor, ceea ce impune concluzia că ele au fost fabricate în cadrul primului grup. Este aproape sigur că grupul C_I — C_{III} a fost creat în chip special pentru construcția basilicilor în a căror vecinătate imediatăse află.

Se pune acum întrebarea : astfel de cuptoare funcționau numai temporar ? Își încetau ele activitatea o dată cu închiderea lucrărilor de construcții din vecinătate ?

Răspunsul la aceste întrebări ni-l dau săpăturile executate la C_{III}, C_{IV} și C_V, care au scos la iveală numeroase fragmente ceramice, de țiglă, olană etc., găsite fie în incinta camerelor de ardere, fie în stratul de cultură materială contemporan lor și mai cu seamă în *praefurnia*. Chiar dacă în unele cazuri fragmentele descoperite nu implicau raporturi evidente cu cuptoarele, marea lor cantitate și apartenența lor la această epocă cu cea a instalațiilor lasă să se întrevadă posibilitatea că aceleași cuptoare să fi fost folosite și pentru ars cărămidă, olane sau țigle, așa după cum, în cazul cuptorului de la Dinogetia, cercetătorul lui a admis arderea țiglei²⁴⁾.

În cazul celui de al doilea grup de cuptoare, C_{IV} — C_{VI}, arderea țiglei și a ceramicei pare și mai clar dovedită, dacă admitem că cele câteva fragmente de vase găsite în focar au alunecat în acel lor din *praefurnia*, unde fuseseră depuse după ardere. De altfel, ele constituie în acest caz un *terminus ante quem*, în funcție de care presupunem raportul de contemporaneitate al ambelor grupe de cuptoare.

Cu toate că ne lipsesc studii complete pe această linie, vom încerca totuși încadrarea lor cronologică, folosind deocamdată elementele pe care le avem și anume :

— materialul ceramic de epocă romană-tîrzie, preponderent în mediul stratigrafic al cuptoarelor ;

23. p. 23 și urm.

24. Gh. Ștefan o.c., p. 342 și urm.

— aspectul rudimentar al tehnicii de construire a instalațiilor, vădind aceeași epocă târzie ;

— identitatea tipologică dintre cărămizile întrebuintate la basilicile paleocreștine și cele lipite de platforma cuptorului C_{III}.

— în sfârșit, apartenența la o epocă târzie a stratului de cultură contemporan cuptoarelor.

Ținând seama de toate acestea credem că putem plasa cuptoarele către a doua jumătate a sec. V e.n.

b) BASILICILE. Sint cele mai importante dsecoperiri făcute în această zonă. Basilica mică s-a găsit în timpul săpăturilor pentru fundația blocului E₃. Cum blocul urma să-i acopere partea de răsărit, amplasamentul lui a fost schimbat. În același timp, înlocuirea fundației de beton cu pilaștri a înlesnit cercetarea (fig. 1). Săpăturile arheologice începute la acest obiectiv n-au putut fi totuși terminate, din pricina lucrărilor de construcție. S-a cercetat circa 1/3 din suprafața de est. Rezultatele obținute sînt însă esențiale pentru cunoașterea edificiului.

Basilica are orientarea NE—SV, cu o declinație, spre nord, de 22°, fiind aproape paralelă pe lungimea ei cu zidul de incintă al Tomisului, identificat în imediata apropiere, spre N (fig. 1).

S-a păstrat numai o parte din fundații construite din pietre de calcar nefasonate, legate cu mortar. Pietrele au grosimea de 0,80 m, absida are zidul gros de 0,85 m ²⁵). Fundația zidului longitudinal de nord, păstrează 2,30 m din înălțime, cuprinsă între — 3,50 — 0,80 m. La capătul de vest al celor 14 m degajați, înălțimea scade brusc, cu 1—1,50 m. Fundația opusă își păstrează numai pornirea de 1,20 m, în colțul de SE, în continuare fiind distrusă din vechime. Nu este exclusă însă o reapariție în jumătatea de vest a basilicii unde nu s-a săpat.

Lungimea edificiului n-o cunoaștem. Dat fiind însă că lărgimea este de 18,80 m, diametrul absidei de 8 m, adîncimea de 4,80 m ²⁶), estimăm această lungime la circa 35 m.

25. Deși nu avem martori în fundații, admitem totuși că pereții basilicii erau construiți din straturi de pietre alternînd cu straturi de cărămizi.

26. Adîncimea absidei aproape întotdeauna mai mare decît raza este un fapt obișnuit : ea este mărită prin adăugirea grosimii pereților din dreapta și din stînga, cf. P. Lemerle, *Philippe et la Macédoine orientale, à l'époque chrétienne et byzantine*, Paris 1925, p. 365.

În centrul absidei, la — 2,50 m față de nivelul actual de călcare, a apărut acoperișul boltit al criptei (fig. 9) prăbușit în cea mai mare parte. Deși cripta n-a putut fi săpată în întregime, s-a putut preciza că circa 2 m din lungimea ei se păstrează în interiorul absidei, restul intrând în nava

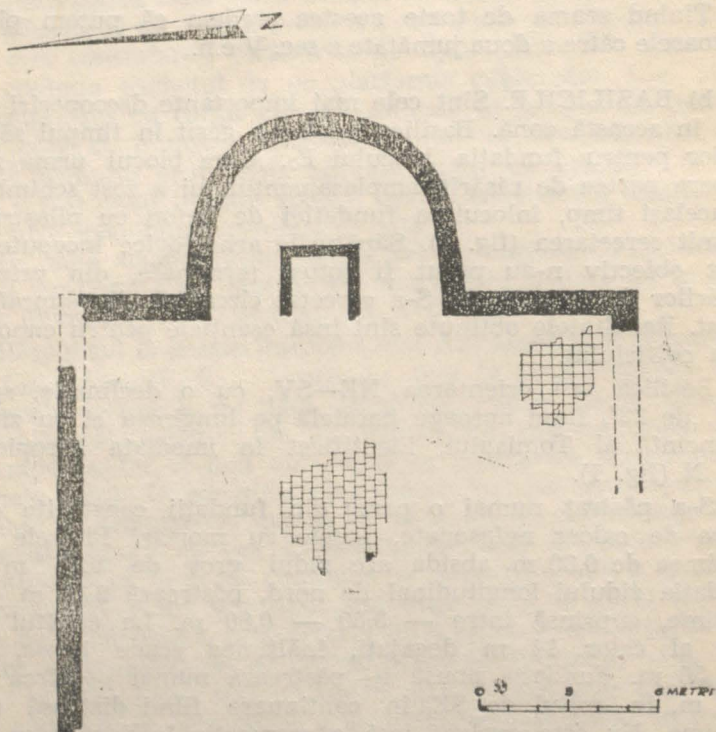


Fig. 9. Planul bazilicii mici — partea săpată dintre răsărit

centrală. Distanța de la capătul arcului absidal pînă la pereții laterali ai criptei este de 2 m; iar lățimea, măsurată în interior, de 2,20 m. Pereții au o grosime de 0,34 m. Cripta este construită în întregime din cărămizi legate cu mortar în care intră cărămidă pisată. În boltă, cărămizile sînt dispuse radial, intervalele între ele avînd exact grosimea unei cărămizi. Dimensiunile cărămizilor : $0,32 \times 0,32 \times 0,04$ m.

Evacuându-se parțial pământul din criptă, s-a constatat pe fețele interioare ale pereților, un strat de tencuială de 2 — 2,5 cm grosime. Pe tencuială se mențineau încă urme vagi de frescă. S-au putut chiar distinge urme palide de culoare neagră și roșie. Dar, după puțin timp, contactul cu aerul a dus la dispariția acestor urme de pictură, încercările de conservare dovedindu-se ineficiente.

Săpăturile efectuate în capătul de est al navei centrale au pus în lumină trei blocuri paralelipipedice de marmură, frumos fățuite pe trei părți, cu dimensiunile medii de $1,22 \times 0,33 \times 0,25$ m. Unul din blocuri avea o inscripție onorifică în limba greacă, refolosită la basilică²⁷). Toate cele trei blocuri vor fi servit, poate, la construcția unei scări care conducea în criptă.

Sub stratul pietros al fostului terasament de cale ferată gros de 0,80 m, mai jos cu circa 20 cm, au apărut două porțiuni bine conservate ale pardoselii de cărămizi. Cărămizile sînt așezate în linii drepte și continui, atît în nava centrală cît și în cea de sud (fig. 9). Este așternută pe pământul argilos, bine bătut.

Semnalăm că s-au folosit aici aceleași cărămizi de culoare roșie închisă ca și la criptă, cu dimensiuni identice și cu impresiuni marginale în linii drepte sau în diagonale ondulate, încrucișate la centru.

La — 0,90 m pe suprafața închisă de absidă, deci pe un plan orizontal care coincide cu nivelul pardoselii, începe un strat gros de 40—50 cm, compus din resturi ceramice foarte variate: olane, cărămizi și, în special, fragmente de plăci de marmură albă. Fragmente identice s-au descoperit și în șanțul pentru degajarea zidului longitudinal de nord al basilicii, tot la nivelul pardoselii. Desigur că sînt resturi din placajul interior al pereților. Dintre fragmente, marcăm unul păstrat în întregime, cu dimensiunile: $1,140 \times 0,135 \times 0,020$ m, purtînd o inscripție fragmentară în limba greacă, mai veche, adusă din altă parte. Una din fețe, bine șlefuită, are marginile drepte. Cealaltă față cu inscripție, are marginile mult așchiate și era acoperită cu mortar aproape în întregime. Desigur că pe această față placa era lipită de tencuiala pereților.

27. Monumentul epigrafic reutilizat la construcția basilicii mici are un conținut interesant din punctul de vedere al cultelor păgine la Tomis în sec. III e.n., cf. A. Rădulescu, *Inscripții inedite din Dobrogea*, în „SCIV“, XIV, 1963, p. 145, nr. 5.

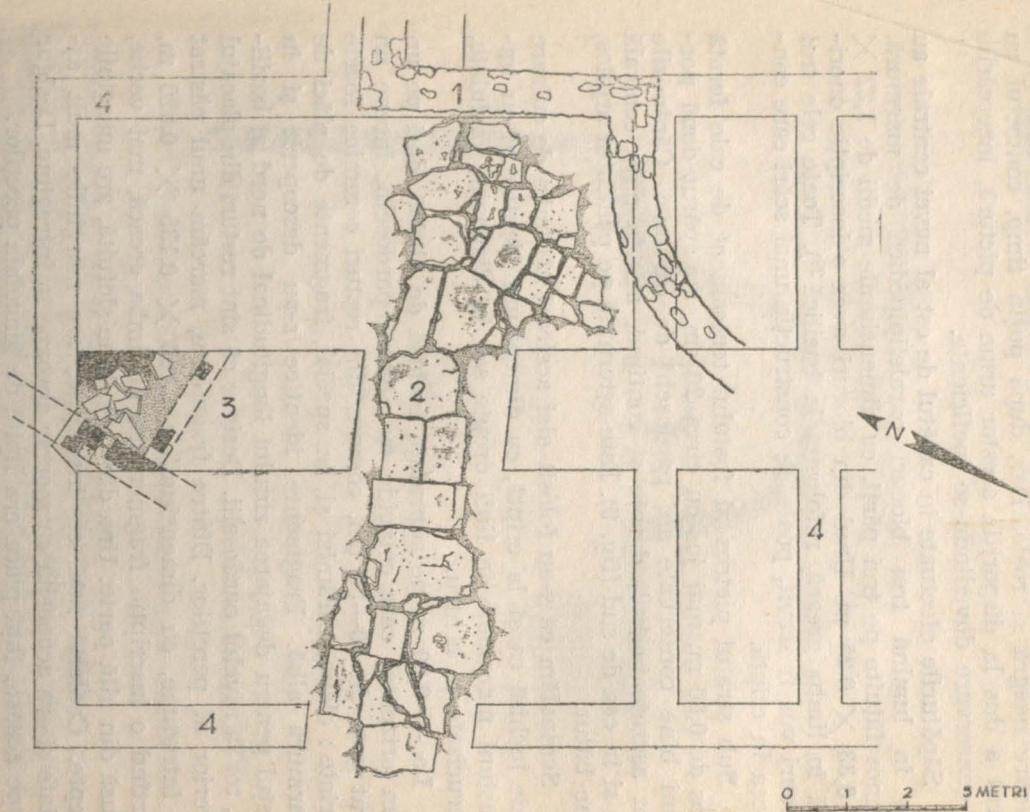


Fig. 10. Pardoseala de piatră de la S E a basilicii mici

În partea de SE a absidei, șanțurile de fundație longitudinale ale blocului E₃ au nimerit în afara basilicii, peste un pavaj alcătuit din dale de piatră, de diferite forme și dimensiuni, unele fasonate, altele, cele mai numeroase, brute (fig. 10 și 19). Pentru a urmări pavajul am trasat un șanț lung de 18 m, care taie în diagonală, de la est spre vest, jumătatea de SE a blocului. Deoarece lățimea pavajului era neuniformă, am considerat indicată o lărgire a șanțului pînă la 3,30 m, măsurarea fiind făcută chiar în dreptul zidului care închide spre răsărit nava de sud a basilicii. Pavajul avea cea mai mare lățime : 3 m în prima jumătate dinspre sud a șanțului. După toate probabilitățile, el continua la N în jurul absidei, însă săpăturile de fundație a blocului, pe lîngă că au distrus absida în cea mai mare parte a înălțimii, au făcut imposibilă extinderea șanțului nostru. Este sigur, însă, că pavajul se lipea de absidă și că o înconjura pe toată suprafața unei eventuale curți.

Jumătatea de sud a pavajului este construită din dale de piatră de dimensiuni mai mici decît în jumătatea de est (cea mai mare dală de aici are dimensiunile : $0,80 \times 0,73 \times 0,20$ m, iar cea mai mică $0,55 \times 0,40 \times 0,15$ m). Cît privește jumătatea de est, ea se îngustează pînă la 1 metru, din pricina distrugerilor mai recente, însă dalele întrebuițate aici sînt în cea mai mare parte făcute, și de dimensiuni mai mari : $1,27 \times 1,10 \times 0,20$ m ; $1,16 \times 0,65 \times 0,21$ m ; $1,52 \times 0,72 \times 0,23$ m etc. Una dintre ele are la unul din capete un chenar simplu, ceea ce indică o refolosire.

În total, pavajul conservat numără 34 de dale. Întreaga lui suprafață este orizontală, însă se observă că partea dinspre V, acolo unde are lățimea mai mare, el se înclină ușor de la N la S, adică merge de la — 0,50 la — 0,70 m. Se pare că este vorba de o denivelare produsă de presiunea terasamentului fostei căi ferate. Nu știm cît se va fi întins pavajul spre ENE și S, fiindcă este distrus. Spre V el este întrerupt de zidul navei de S, care se păstrează în acest punct cu circa 10 cm mai sus decît nivelul pavajului. Această observație dovedește că pavajul n-a continuat spre V și deci nu este ulterior ca dată de construcție perioadei de distrugere a basilicii. Pavajul a servit edificiului ca un fel de trotuar mai larg, de jur împrejur. Cu toate că între pardoseala de cărămizi a basilicii și acest pavaj există o diferență de nivel de 15—20 cm, le putem totuși considera ca aparținînd uneia și aceleiași construcții.

Basilica mare ²⁸⁾. Spre SV de basilica mică, la circa 35 m de-alungul străzii I. L. Caragiale, peste drum de vechea școală de marină, a fost proiectată construcția blocului C₂, între blocurile „turn“, B₂ și B₃ (fig. 1). La subsolul din partea centrală a clădirii s-a săpat o groapă dreptunghiulară, adâncă de 3,50 m, destinată unei încăperi. Adâncindu-se săpătura, s-a descoperit un zid semicircular — absida unei basilici. În arcul absidei, la o adâncime de 3 m, au fost degajate câteva capete de ziduri cu tencuială, unite în unghiuri drepte și respectînd o anumită simetrie. Avînd în vedere importanța descoperirii, direcția Muzeului regional Dobrogea, a propus sistarea lucrărilor de construcție a blocului C₂ pentru o perioadă mai îndelungată, în vederea efectuării unor săpături arheologice în acest loc. Săpăturile, începute în ziua de 20 ianuarie 1961, au continuat pînă la 1 august 1961. Suprafața săpată numără aproximativ 1500 mp, cu adîncimi cuprinse între 6 m și 1 m.

Temeliile edificiului degajat (fig. 11) ne duc spre una dintre cele mai mari basilici paleocreștine cunoscute în Dobrogea ²⁹⁾. Lungimea ei axială interioră este de 43 m. Adăugînd adîncimea absidei, rezultă 48,10 m. Lățimea este de 23,45 m. Edificiul, orientat ESE — VNV, cu o declinație spre sud de 6°, are trei nave, iar în substrucție, la est, conține o criptă cruciformă. Spre vest există resturile unor ziduri care aparțineau, se pare, unui *atrium* și unor construcții adiacente, a căror formă și scop n-au putut fi stabilite, din pricina imposibilității de a extinde săpătura.

S-au păstrat exclusiv fundațiile basilicii, ale căror înălțimi variază, ca o consecință a demolărilor produse în epoci mai recente, în special odată cu construcția fostei linii ferate ³⁰⁾.

Absida este semicirculară, atît în afară, cît și în interior, ca în majoritatea cazurilor pentru basilicile paleocreștine din Dobrogea ³¹⁾. Are grosimea de 1,34 m. Deschiderea arcului absidei este de 8,20 m, iar adîncimea de 5,10 m, și dintre

28. În raportul preliminar, încă în manuscris (cf. nota 2), am numit-o „Basilica B“.

29. Gr. Tocilescu, *Fouilles et recherches archéologiques en Roumanie*, București, 1900, p. 90, fig. 55; V. Pârvan, *Cetatea Tropaeum*, în BCM I, IV, 1911, p. 182 și urm.; I. Barnea, *Nouvelles considérations sur les basiliques chrétiennes de Dobroudja*, în „Dacia“, XI—XII, 1945—1947, p. 224, fig. 7, indică dimensiunile celei mai mari basilici cunoscute pînă atunci în Dobrogea: basilica bizantină sau basilica cu transept de la Tropaeum.

30. Este vorba de linia ferată construită cu un secol în urmă (1865) care a deservit orașul Constanța pînă la 1961.

31. I. Barnea, o.c., p. 232.

toate celelalte fundații, conservă cea mai mare înălțime : 2,80 m, cuprinsă între — 4,50 și — 1,70 m.

Temeliile de est ale navelor laterale se conservă bine. Cea a navei de S a suferit o distrugere mai pronunțată la punctul de unire cu absida. Pandantul ei în partea opusă, există în întregime și l-am putut urmări pe întreaga lui lungime de 4,70 m. El are cu 70 cm mai puțin decît înălțimea absidei. Amîndouă au grosimea de 1 m.

Temelia longitudinală de sud este mult distrusă. De la est spre vest, constatăm că, după o scurtă pornire, ea dispare total, pe o porțiune de 4.60 m, apoi reapare pe o lungime de 15,40 m. În continuare i s-au găsit urme vagi și un mic crîmpei de 0,80 m în capătul final de vest. Lungimea sa totală a fost totuși ușor de măsurat. Profilul de vest al șanțului destinat să-l degajeze, prezenta pe înălțimea lui o dungă verticală de pămînt de umplură, groasă de 1,40 metri. Această dungă negricioasă, se deosebea de pămîntul argilos, galben-cafeniu care o încadra : era fîgașul temeliei urmărite, demolată în vechime de locuitorii orașului, care-și creaseră din aceste ruini o adevărată carieră de piatră.

Temelia longitudinală de N se păstrează mai bine (fig. 11). Pe o lungime de 22 m fața superioară a ei rămîne constantă la — 1,80 față de nivelul actual de călcare. În continuare scade brusc din înălțime, cu 1,20 și apoi cu 3,50 m și dispare total în ultima parte, cu excepția unui crîmpei în apropierea zidului frontal de vest.

Temelia zidului frontal de vest este lungă de 23,45 m, deci întrece lățimea estică de 22,60 m, cu 0,85 m. Aceasta înseamnă că planul orizontal al basilicii nu este rectangular ci, lărgindu-se puțin spre sud, capătă formă trapezoidală ³²⁾. Și această temelie prezintă inegalități în înălțime. Capătul de N îl găsim la — 2,40 m. Spre S, ultimii 3 m dispar în întregime. Îl regăsim în colțul format cu temelia longitudinală de sud.

Pe lungimea zidului există cîteva elemente de construcții adiacente, de mare importanță pentru reconstruirea planului general al basilicii.

La vest de temelia frontală am constatat prezența a două ziduri care cad perpendicular pe acesta fără să se țeară cu el. Ambele ziduri sînt construite în prelungirea celor două decro-

32. P. Lemerle, o.c., p. 346, stabilește termenul de lungime axială în funcție tocmai de planul trapezoidal al basilicii prezentate.

șeuri³³⁾, cu deosebirea că cel din nord este deplasat față de decroșeu, tot spre N, cu circa 30 cm, iar pandantul său abia vizibil cu circa 30 cm mai spre S.

Primul zid se conservă mai bine. S-a degajat din lungimea lui 10,20 m, fără să-l putem urmări mai departe, din pricina unor instalații sanitare moderne. Zidul acesta are grosimea de 0,85 m. Fața lui superioară se află la — 1,71 m față de nivelul actual de călcare, iar talpa la — 3,40 m, ceea ce înseamnă că această talpă se află cu 1,10 m mai sus decât cea a zidului basilicii. De la talpă în sus, pe o înălțime de 0,90 m, zidul este construit din pietre nefasonate, legate cu pământ, apoi din pietre legate cu mortar. Mortarul, grosolan ca aspect, are culoarea roz; în pastă se află nisip marin, pietriș mărunț și cărămidă pisată. Este evidentă sprijinirea lui pe zidul frontal al basilicii cu care nu se țese.

Din cel de al doilea zid, cel dinspre sud, am găsit foarte puțin. Pentru degajarea lui am practicat un șanț de 7 metri lungime și 1,20 m lățime, adâncit pînă la — 3,50 m. N-am găsit în tot șanțul decît făgașul foarte bine conturat în complexul stratigrafic în care s-a săpat. Cu prilejul săpăturilor executate cu excavatorul pentru fundația blocului „turn“ B₂, am reușit totuși să găsim o porțiune mică din acest zid cu 9,60 m la vest de zidul frontal al basilicii. Acest crîmpei de zid, observat mai mult din profilul șanțului, prezenta aceleași caracteristici structurale și dimensionale ca și zidul din nord. De aici deducem că ne aflăm în fața unei construcții complementare a basilicii: poate un *atrium*³⁴⁾, construit ulterior datei de zidărie a basilicii.

Condițiile de lucru nu ne-au permis să continuăm săpăturile pentru determinarea conturilor totale ale acestei construcții. Este exclus să nu fi existat și o latură de vest, care una — nu știm unde — capetele de vest ale celor două ziduri perpendiculare pe zidul frontal al basilicii.

Împărțirea basilicii în trei nave este dovedită de mai mulți martori. Mai întii subliniem existența decroșeurilor indicînd începutul stylobatelor pentru cele două șiruri de coloane care separau navele laterale de cea centrală. Decroșeurile dinspre

-
33. Al doilea decroșeu, cel dinspre sud, este total distrus; prezența sa o cunoaștem de la ruptura care se profilează puțin pe zidul frontal.
34. Gr. Tocilescu, *o.c.*, p. 91, fig. 55; I. Barnea, *o.c.*, p. 238; P. Lemerle, *o.c.*, p. 301, precizează prezența *atrium*-ului în basilicile din Grecia, ca și la unele din Constantinopol, Asia Mică, Palestina, iar în Occident, la Roma. În alte regiuni, ca de exemplu în Siria, lipsește. În Dobrogea, singura biserică cu *atrium* este bislica de marmură de la Tropaeum; of. I. Barnea, *o.c.*, p. 238.

răsărit, țesute în zidurile înguste ale navelor, sînt cu cite 0,50 m mai depărtate de capetele absidei. În prelungirea lor, către vest, pe peretele frontal, le corespund alte două decroșuri identice, cu dimensiunile de 1 m lățime și 0,60 m grosime ; cea dinspe sud e acoperit în mare parte de o pardoseală mai veche. Și unele și celelalte dau lărgimea interioară a navelor laterale de 4,60 m, iar a navei centrale de 9,20 m, ceea ce întrece deschiderea absidei cu 1 m.

Pe linia celor două șiruri de coloane am constatat prezența unor șanțuri late de 1 m, în care se află pămînt mai afinat de umplutură. Pentru a cunoaște natura substrucției stylobatelor, am evacuat pămîntul de umplutură pe toată lungimea basilicii, între nava de nord și cea centrală. Șanțul amintit era de fapt fâgașul vechii substrucției care ajungea pînă la — 5 m, în loess. Din umplutură s-a scos un bogat material ceramic de epocă romană-tîrzie, cărămizi, olane, fragmente sculpturale și arhitectonice de marmură etc. Subliniem însă că în șanț au fost găsite, la diferite adîncimi și distanțe, șase blocuri mari de calcar (fig. 11), în următoarea ordine de la est la vest :

1) La 3,70 m vest de decroșul de nord ; dimensiuni : $1 \times 1 \times 0,80$ m ; adîncime : 3,60 m 2) La 2,50 m față de precedentul ; dimensiuni : $1 \times 0,85$ m ; adîncimea 4,70 m. 3) La 5,75 m față de precedentul, dimensiuni : $0,95 \times 1 \times 0,90$ m ; adîncime 4,30 m. 4) La 1,85 m față de precedentul, dimensiuni : $0,91 \times 0,93 \times 0,85$ m ; adîncime 4,50 m. 5) La 2 m față de precedentul, dimensiuni : $0,97 \times 0,95 \times 0,86$ m ; adîncime 4,75 m. 6) La 3,75 m față de precedentul, dimensiuni : $0,95 \times 0,94 \times 0,89$ m ; adîncime 4,65 m.

De la ultimul bloc pînă la decroșul corespunzător de pe temelia frontală, pe o distanță de 13,75 m, nu s-a mai găsit nimic.

În partea opusă, pe linia seriei de coloane dintre nava centrală și cea de sud, avem o situație asemănătoare. Și aici s-au descoperit, în alte condiții, blocuri identice cu cele de mai sus. Prezența acestor blocuri indică soclurile seriilor de coloane adînc înfipite în pămînt. Coloanele sînt completate la capete cu decroșuri țesute în temelii, care susțineau în elevație cite un pilastru.

Faptul că din soclurile șirurilor de coloane am găsit numai cite un bloc de calcar dur, la adîncimi mari și la distanțe inegale, este explicabil. Prin suprapunerea a 5—6 blocuri, se obținea înălțimea potrivită pînă la nivelul basilicii, unde se montau toate elementele unei coloane. Putem chiar aprecia

înălțimea stylobatului, sensibil egală cu a șanțului de pe lungimea șirului de coloane, probabil între 0,80—1,00 m.

Și în cazul basilicii mari din Tomis, materialele de construcție au fost scoase și refolosite în epoci mai recente. Nici blocurile din substructia șirurilor de coloane n-au fost cruțate. Au rămas pe loc numai cele aflate la adâncimi mai mari. S-au făcut încercări de a le ridica și pe acestea la suprafață, lucru care se observă tocmai prin diferențele de adâncimi și prin inegalitatea distanțelor dintre ele.

Ultimele au fost mișcate și ridicate într-o măsură, băgându-se însă pământ sub ele, dar la un moment dat au fost abandonate. Ulterior, șanțurile s-au astupat cu pământ de la suprafața solului, amestecat cu materiale arheologice.

Nartexul formează o încăpere dreptunghiulară care, dispusă transversal echivalează lărgimile celor trei nave: 21,45 m în interior. În timpul săpăturilor am identificat între această încăpere și cele trei nave prezența unui fâgaș de substructie. Evacuarea lui de pământul de umplutură pentru a găsi resturi de temelii n-a dat nici un rezultat: totul era demolat.

Alt fapt constatat este că în prelungirea șirurilor de coloane au existat în nartex fundațiile pe care se sprijinea sistemul de împărțire a acestor încăperi în trei compartimente, corespunzătoare celor trei nave ale basilicii³⁵). Acest lucru nu constituie însă dovada că în elevație ar fi existat ziduri sau coloane pe toată înălțimea nartexului. Este posibil ca pe aceste linii, să fi existat la nivelul încăperii, praguri sau bănci, iar deasupra, la o anumită înălțime, arcele, pe linia suitelor de coloane, ceea ce ar fi mai conform cu tipul basilical grec³⁶).

Cel mai important element descoperit sub nivelul basilicii mari din Tomis este cripta. Spre deosebire de alte cazuri din Dobrogea, aici se cobora către cripta basilicii dinspre vest³⁷).

35. A. K. Orlandos: 'Η ξυλοστεγος παλαιοχριστιανικη βασιλικη της Μεσογεικης Λεκανης, vol I. p. 151 urm.

36. P. Lemerle, o.c., p. 236.

37. Cripta basilicii cu transept de la Adamclisi și cea a basilicii cisterne, cu scările pe latura de sud, cf. Gr. Tocilescu, o.c., p. 225, fig. 6 și p. 226, fig. 7; V. Pârvan, *Cetatea Tropaeum*, p. 183 și urm., fig. 30—34; G. Murnu, *De la Cetatea Tropaeum Adamclisi: „Basilica cisternă“*, studiu arheologic, în ARMSI, s. II, t. XXXVI (1913—1914), p. 421—424; la fel este orientată și scara basilicii cu criptă din sec. V—VI e.n., descoperită la Histria, cf. SCIV I, 1951, p. 141—144, fig. 6—9; *Histria*, monografie arheologică I, 1954, p. 168—169, fig. 57—58. În afara basilicii mari s-a săpat recent la Tomis altă criptă cu frescă aparținând foarte probabil altei basilici creștine, ale cărei scări sînt construite tot pe latura de vest.

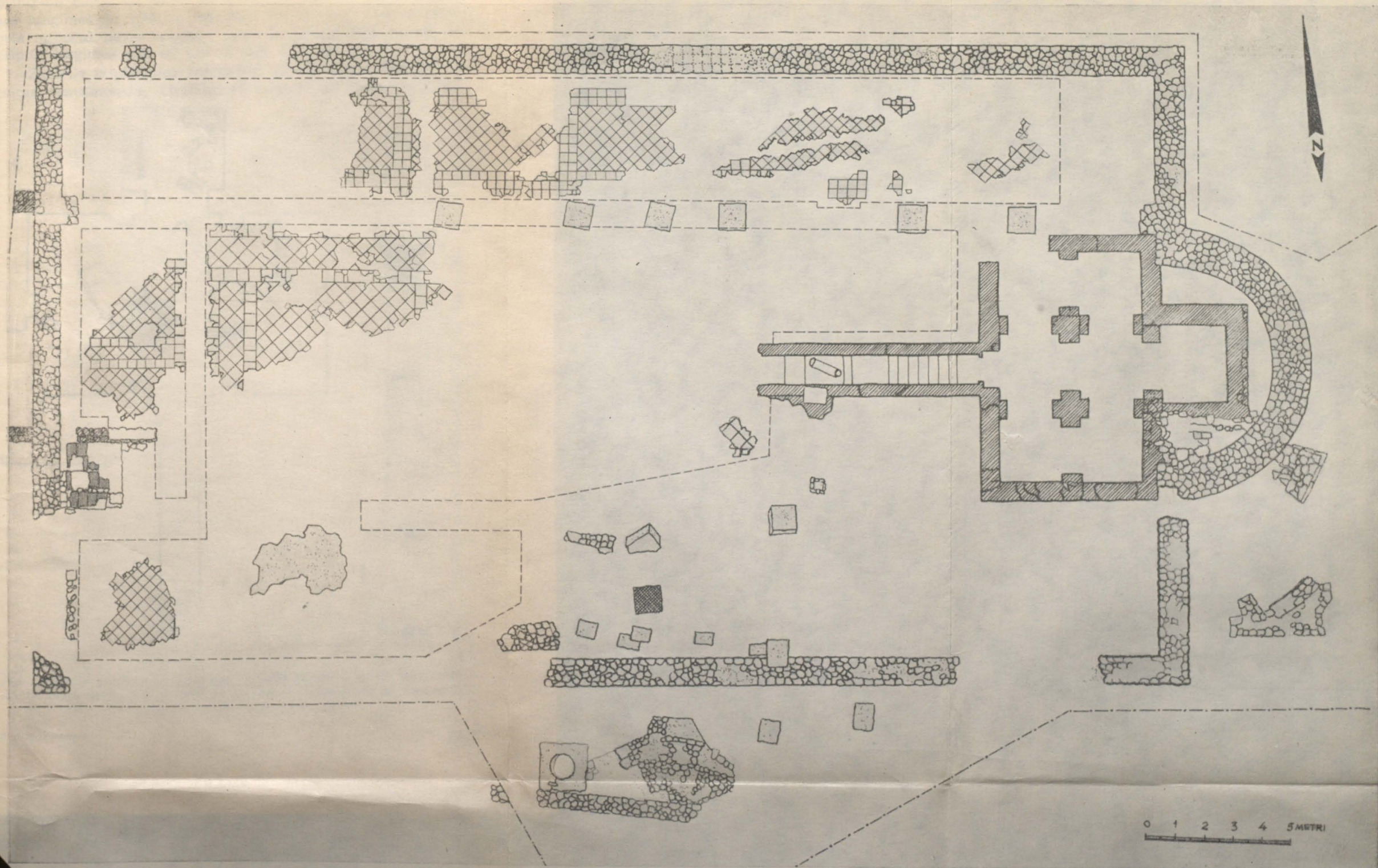


Fig. 11. Planul bisericii nr. 1 din Suceava - detaliile sale arhitectonice

printr-un culoar cu trepte de marmură (fig. 11, 20). Culoarul are lungimea de 7,50 m, măsurată de la punctul de pornire prin mijlocul navei centrale pînă la pragul ce-l separă de criptă; lărgimea este de 1,03 m (fig. 1 și 21).

Zidurile criptei sînt construite din blocuri mai mici de calcar, semifasonate, alternînd cu straturi de cărămidă. Două

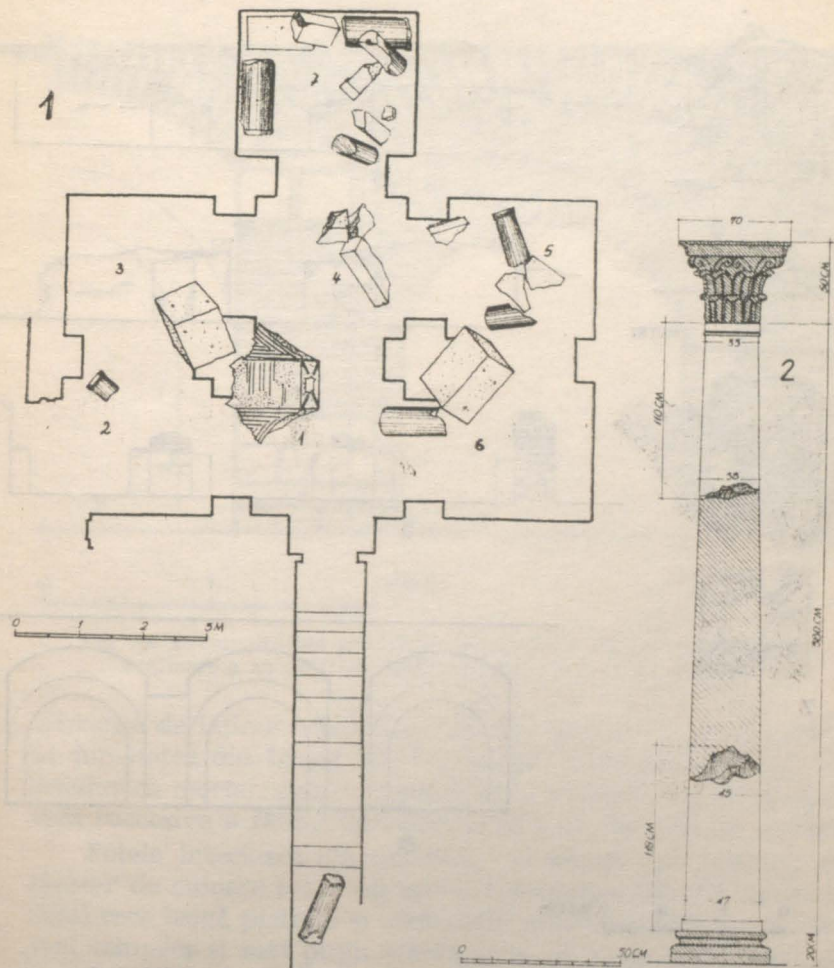


Fig. 12. Schița criptei cu cele șapte compartimente și unele fragmente arhitectonice descoperite în interior, o coloană reconstituită pe baza unui fragment din fusul ei și al unui capitel

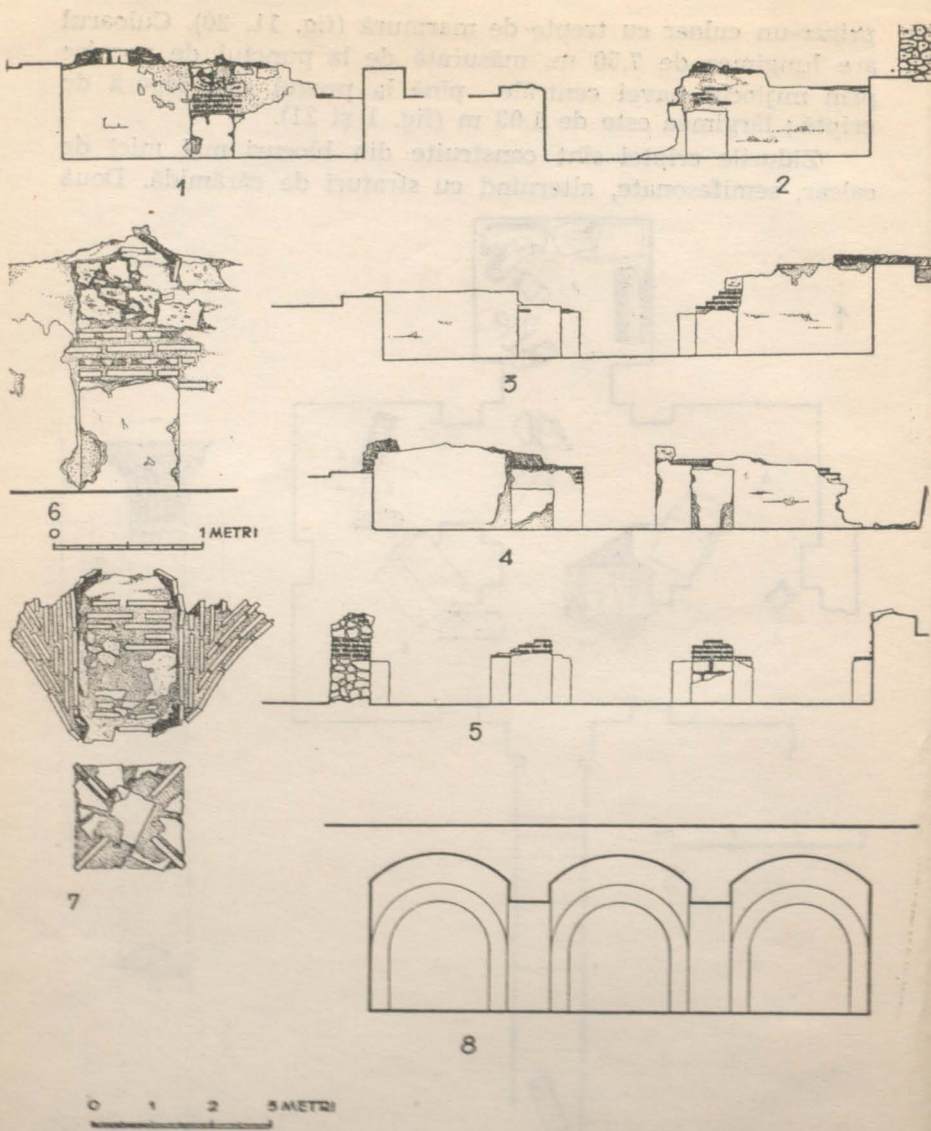


Fig. 13. 1—6. Secțiuni transversale și longitudinale prin diferitele compartimente ale criptei ; 7. fragment de pandantiv ; 8. secțiune verticală, transversală, din compartimentele reconstituite ale criptei

rînduri de pietre alternează cu un strat format din patru rînduri de cărămizi legate cu mortar. Cărămizile au dimensiunile: $0,32 \times 0,32 \times 0,037$ m. Grosimea zidurilor este de 0,50 m. Blocurile de calcar folosite în această construcție au, toate, aceeași grosime ca a zidului, însă cărămizile nefiind atît de late, s-a recurs la o tehnică obișnuită, care să suplinească





Fig. 14. Reconstituirea unui compartiment al criptei cu modul de realizare a acoperișului boltit de sub pardoseala altarului

diferența de lățime : cărămizile au fost suprapuse parțial adică pe jumătatea din latura lor, iar spațiul celeilalte jumătăți s-a umplut cu mortar. Astfel, între laturile exterioare a două cărămizi succesive a rămas un interval de 4 cm umplut cu mortar.

Fețele interioare ale pereților culoarului sînt tencuite cu mortar de culoare roz, însă într-o combinație diferită de mortarul care leagă pietrele și cărămizile zidurilor. Este un mortar mai compact și mai puțin sfărâmicios, cu nisip fin și praf de cărămidă. Compoziția aceasta este reclamată de realizarea frescei.

Zidurile se păstrează în forma descrisă numai în partea inferioară a culoarului, pe aproximativ ultima treime din lun-

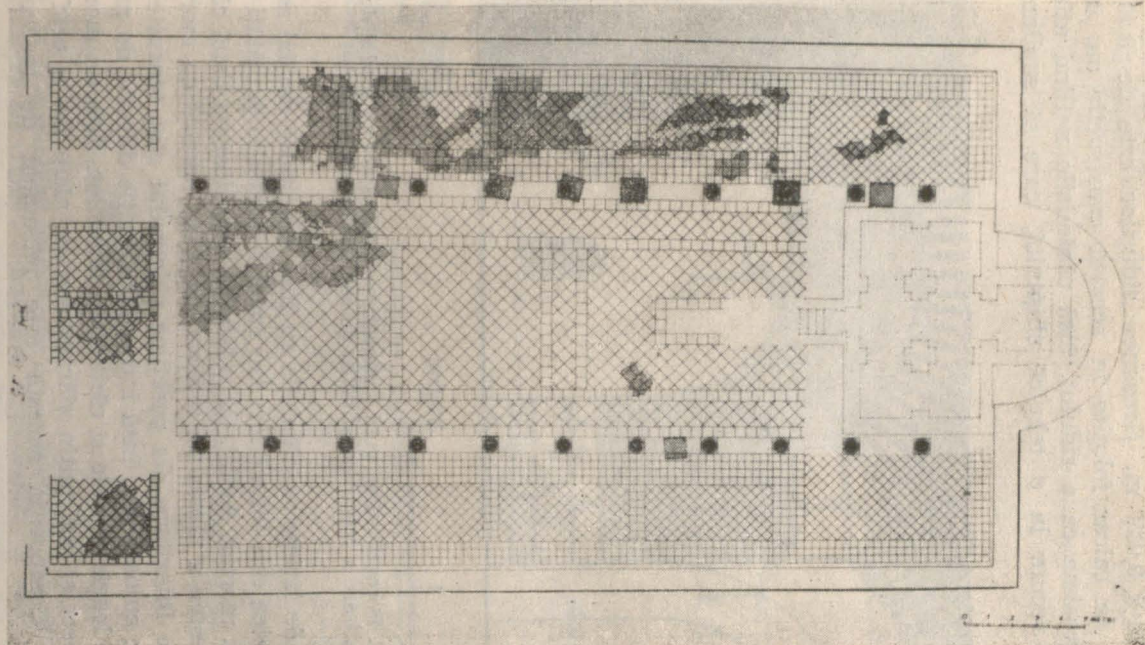


Fig. 15. Planul întregii pardozeli reconstituite a basilicii mari

gimea lui. Celelalte două treimi care urcă pînă la nivelul basilicii, au fost distruse și refăcute într-un chip cu totul rudi-




Fig. 16. C_{III} — platforma și camera de ardere

mentar : ziduri improvizate, clădite din pietre nefasonate, fragmente de cărămizi rezultate după distrugerea zidurilor inițiale, totul legat cu pământ negru. Desigur că refacerea s-a executat în grabă cu mijloacele și materialele care stăteau la îndemînă.

Pornind de la nivelul basilicii către criptă, există pe culoar, păstrate pînă acum, 9 trepte³⁸) (fig. 21). Prima, izolată, o întîlnim mai sus după ce parcurgem din capul scării în jos 2,60 m ; s-a mai păstrat numai jumătatea din stînga a treptei cu dimensiunile : 0,20 × 0,60 × 0,35 m. De aici, mai jos, pe o lungime de încă 1,20 m, treptele lipsesc total, dar

38. Numărul total al treptelor n-a putut fi stabilit, în orice caz se poate aprecia existența unui număr de aproximativ 12.

către partea finală a culoarului, unde zidurile laterale se păstrează în starea inițială, se succed 8 trepte de marmură, întregi. Fiindcă la un moment dat a fost necesar ca aceste trepte să fie dislocate provizoriu și apoi repuse la locul lor, am avut prilejul să măsurăm dimensiunile fiecărui bloc de marmură și totodată am putut constata prezența ornamentelor de pe fețele lor invizibile. În ordine coboritoare, dimensiunile sînt :

1) $0,94 \times 0,40 \times 0,17$ m ; 2) $0,94 \times 0,40 \times 0,17$ m ; 3) $0,96 \times 0,43 \times 0,18$ m ; 4) $0,98 \times 0,50 \times 0,18$ m ; 5) $0,99 \times 0,45 \times 0,19$ m ; 6) $1,00 \times 0,43 \times 0,18$ m ; 7) $1,02 \times 0,41 \times 0,16$ m ; 8) $0,97 \times 0,49 \times 0,20$ m.

Înălțimea medie a treptelor montate în culoar este de 0,20 m, iar lățimea de 0,30—0,32 m. Diferența de lățime între treapta




Fig. 17. C₁ — Platforma cu orificii și camera de ardere, văzute dinspre nord




Fig. 18. C_V, camera de ardere văzută din spre sud

măsurată pe blocul montat în scară, rezultă din suprapunerea lor parțială: blocul superior, acoperă cu marginea exterioară circa 0,25 m din lățimea celui inferior. Toate treptele din culoar sînt așezate direct pe un pămînt argilos, purtat, bine bătut.

O constatare care ne reține atenția este că toate blocurile de marmură folosite la construcția acestei scări provin din monumente mai vechi. Dacă fețele lor superioare sînt netede și lustruite pe mijloc, din pricina îndelungatei folosiri ca trepte, fețele inferioare, suprapuse loessului, păstrează ornamentele reliefate ale monumentelor distruse. Trei dintre ele prezintă caneluri verticale, executate cu finețe. Identitatea canelurilor, precum și faptul că două se îmbină prin unirea lor pe cîte una din laturile lungi dovedesc apartenența la același monument arhitectural (fig. 22—24). Alte trei trepte au

alt ornament, relieful cu caracter vegetal, tratate mai schematic, însă care denotă o anumită sinteză decorativă. Și acestea aparțin unui singur monument, poate un sarcofag (fig. 25—26).

Zidurile culoarului se unesc jos cu zidul de vest al criptei, în care a fost prevăzută intrarea. Între ultima traptă aflată la — 4,50 m și intrare, rămîne o suprafață liberă de 0,80 m



Fig. 19. Pavajul din dale de pietre în afara basilicii mici, la sud-est de absidă

lungime, pardosită cu cărămizi. Pardoseala se conservă parțial. Ea continua, probabil, în tot interiorul criptei, cu al cărui nivel coincide, dar a dispărut total de aici. Pământul galben, bine bătut, indică nivelul criptei, pe care se mai păstrează pe la colțuri cîteva fragmente de la cărămizile pardoselii dislocate.

Intrarea în criptă este mai îngustă decît lăţimea culoarului, deoarece de o parte şi de alta există cîte o prelungire de zid, lată de 11 cm şi groasă de 18 cm.

Cripta, cruciformă (fig. 1, 12 şi 20) este o încăpere care, prin proporţiile ei, prin sistemul de construcţie şi concepţie a planului, întrece orice descoperire deacest gen în Dobrogea³⁹⁾.



Fig. 20. Cripta basilicii mari

Lărgimea este cuprinsă între capetele absidei cu deschiderea de 8,20 m. Pe latura de est, a şaptea încăpere dreptunghiulară a criptei ocupă cea mai mare parte din suprafaţa înscrisă absidei. În prelungirea acestei încăperi, către vest, continuă pe axul longitudinal al basilicii, culoarul cu scările ce dau acces în criptă⁴⁰⁾, culoar care completează aspectul cruciform. Măsurată pe ax, lungimea criptei este de 8,10 m, ceea ce indică faptul că planul orizontal se poate înscrie aproximativ într-un pătrat.

În interiorul criptei s-a săpat pînă la nivelul de călcare. Zidurile perimetrice sînt construite în straturi alternative de pietre nefasonate şi de cărămizi (fig. 13/1 şi 6), legate cu mortar, cu înălţimea medie, măsurată în interior, de 1,50 m.

39. Mai jos, pg. 77 şi urm.

40. Ibidem.



Fig. 21, Culoarul cu trepte de marmură, ce accede în criptă

Colțul din NV a fost distrus total — probabil atunci cînd se încerca scoaterea blocurilor de la soclul de coloană din imediata apropiere, operație care a afectat și construcția subterană.

Cripta este împărțită în șapte compartimente: șase pătrate, cu dimensiunile medii de $2,20 \times 2,20$ m — și unul drept-




Fig. 22. Trepte de marmură din culoarul criptei, cu caneluri pe dos




Fig. 23. Trepte de marmură din culoarul criptei, cu caneluri; se îmbină cu prima

unghiular, înscris în absidă, cu dimensiunile : $2,70 \times 2,20$ m. Această compartimentare este realizată în primul rând de doi stâlpi centrali (fig. 1), care în secțiune orizontală sînt tot cruciformi. Se creează astfel cîte un pilastru pe fiecare din cele patru laturi ale soclului, fiecare avînd corespondentul său pe zidurile perimetrice ale criptei. Este evident că de pe acești pilaștri se nășteau arcele dublouri, care constituiau la rîndul lor un contur închis. Pe acest contur se rezemau calotele sferice care acopereau compartimentele.




Fig. 24. Trepta ultimă a culoarului criptei, cu caneluri și chenar ; face parte din același monument cu precedentele, fără să se îmbine

Încăperea înscrisă în absidă (nr. 7) are o singură intrare ; cele colaterale — două în dreapta (nr. 2 și 3) și două în stînga (nr. 5 și 6) — sau cîte două intrări : ultimele două (nr. 1 și 4), plasate pe axul longitudinal al criptei, au intrări pe toate cele patru laturi. Deschiderea intrărilor variază între 1,50 — 1,70 m (fig. 12).

În timpul săpăturilor am găsit trecerea din compartimentul nr. 1 în nr. 4 blocată de un pandativ, construit exclusiv din cărămizi legate cu mortar. La bază, acest fragment arhitectonic este tot cruciform, cu dimensiuni identice cu cele ale stîlpului central din dreapta, cu care se îmbină (fig. 12 și 13/7).

După reconstituirea grafică, compartimentele 1—6 aveau acoperișurile în forma unei calote sferice. Pandantivul nefiind întreg, nu se poate indica alcătuirea platformelor acoperitoare, formate din calote sferice, laterale și centrale, asociate (fig.

13/8). Este însă ușor de închipuit că cel puțin al șaptelea compartiment, cel înscris absidei, avea acoperișul alcătuit în boltă. Rezultă deci că pavimentul basilicii deasupra criptei era așezat pe cupole, spațiile dintre ele fiind umplute cu mortar, pietre mici, cărămidă, toate legate cu mortar într-o masă compactă (fig. 14/2). Din această masă au rămas urme în colțul exterior de sud-est al criptei, închis de absidă.

Cît privește înălțimea acoperișurilor în formă de calotă, aceasta poate fi stabilită cu aproximație, tot pe baza analizei stîlpului din dreapta și a pilastrului dinspre compartimentele nr. 3 și 4. Suprapunerea pandantivului pe locul de unde a căzut, nu s-a putut realiza practic. Este însă evident că el se îmbina cu stîlpul central amintit, a cărui înălțime actuală este de 1,10 m. Reconstituirea grafică duce la concluzia că diametrul unui astfel de arc era egal cu lărgimea intrărilor dintr-un compartiment într-altul, cuprinsă de la caz la caz, între 1,50 — 1,70 m (fig. 14/2). Acestei deschideri i-ar corespunde o înălțime de 0,80 m. Conchidem că acoperișul în formă de calotă, și anume punctul lui de maximă înălțare, nu putea întrece 2,50 m de la nivelul de călcare al criptei.

Diferența de înălțime dintre nivelul basilicii și cel al criptei este de 3,50 m. Dacă adăugăm la înălțimea de 2,50 m măsurată de la nivelul criptei pînă la vîrfurile unei calote, grosimea calotei și a stratului masiv de piatră cu mortar ar forma platforma, ambele întrunind 0,80 — 1 m, ajungem exact la nivelul basilicii. Aceasta ar însemna că nu poate fi vorba de o diferență de înălțime între nivelul navelor și cel al altarului suprapus criptei ⁴¹⁾.

Fetele interioare ale pereților criptei sînt tencuite cu același mortar, roz, dens și cu aspect de ștuc, necesar menținerii picturii. Pe pereții încăperilor 3 și 4 au fost observate urme de frescă. Pe unul din pereții compartimentelor 3, cel de la SV, s-a putut distinge în timpul evacuării molozului, conturul circular al unui nimb. Culorile roșu și negru se distingeau mai bine.

Evacuarea molozului a dus la recuperarea unui mare număr de fragmente arhitecturale — în cea mai mare parte de dimensiuni mici și nereconstituibile (fig. 12). Studiarea lor ne dă totuși posibilitatea să determinăm parțial ansamblul arhitectonic și ornamental al criptei ⁴²⁾.

41. P. Lemerle, o.c., p. 161 pentru basilica din Philippi; este evident că nu există o diferență de înălțime între nivelul sanctuarului și al basilicii: I. Barnea, o.c., p. 234.

42. p. 62 și urm.

Pardoseala. Șanțurile pentru fundația blocului C₂ au afectat aproape 1/3 din partea de sud-vest a nivelului de viață al basilicii. Ulterior s-a intervenit pentru salvarea celeilalte părți, care a rămas în stare mai bună. Din pricina timpului nefavorabil, nivelul de călcare în interiorul basilicii n-a putut fi salvat peste tot. Odată cu îmbunătățirea și încălzirea timpului, cercetările s-au desfășurat în condiții normale de lucru, fapt care a făcut posibilă degajarea întregului nivel de viață al basilicii, pe restul suprafeței de 2/3 (fig. 11 și 15).

La capătul superior al culoarului care duce în criptă am sesizat o primă mică porțiune de pardoseală, la — 0,70 m față de nivelul actual de călcare. Este vorba de o suprafață de 0,85×0,70 m, pardoseală cu pietre mici, inoforme, așezate înaintea intrării în culoar. Se întărea în acest chip terenul cel mai mult călcat înainte de coborîre. Această mică porțiune constituie de fapt o refacere a pardoselii inițiale de cărămizi, pe care o găsim în apropiere. Refacerea a fost efectuată odată cu pereții din partea superioară a culoarului.

Cu această excepție, restul întregii suprafețe din interiorul basilicii a fost pardosit cu cărămizi așa cum este cazul




Fig. 25. Piatră ornamentală din culoarul cu trepte ale criptei




Fig. 25—26. Trepte de marmură din culoarul care conduce în cripte, purtînd pe dos decoruri în relief cu caracter geometric și vegetal





Fig. 27 și 27 a. Aspecte diverse de pardoseli cu mozaic din basilica mare

la mai multe basilicii din Dobrogea⁴³). Din această suprafață am degajat mai multe porțiuni, mai mari sau mai mici, păstrate mai bine (fig. 27 și 27 a ; 28 și 28 a).

43. SCIV IV, 1953, *Șantierul Garvăn (Dinogetia)*, p. 392—393, fig. 28 ; *Histria Monografie arheologică*, I, p. 155 și 159 ; D. M. Pippidi și colaboratori, *Materiale și cercetări arheologice*, V, 1959, p. 202, fig. 4.

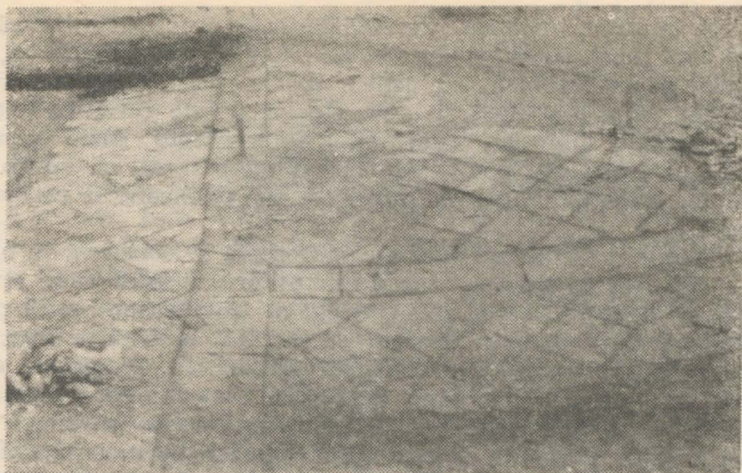


Fig. 28 și 28 a. Aspecte diverse de pardoseli cu mozaic
din basilica mare

După forma și locul pe care-l ocupă în diferitele compartimente ale edificiului, distingem două feluri de cărămizi :

a) nartexul și cele două nave colaterale conțin în pardoseală cărămizile de tipul piciorului bizantin, cu dimensiunile : $0,32 \times 0,32 \times 0,37$ m. Au culoarea roșie închisă, pasta cu nisip mare, bine arsă ;

b) în nava centrală, pardoseala este construită din cărămizi mai mari, cu dimensiunile de : $0,48 \times 0,46 \times 0,038$ m, de culoare roșie-deschisă, cu aspect lucios, pasta fiind cu nisip mai fin, bine malaxată și arsă. Uneori aceste cărămizi întrec dimensiunile amintite, cum este de exemplu cazul pentru câteva cărămizi din nartex, de formă tot pătrată, cu latura de 0,50 m. Acestea sînt însă puține și nu formează o categorie aparte.

Cele mai multe porțiuni cu pardoseală se conservă în nava de nord. Aceste porțiuni încep din dreptul criptei unde apare un grup de 14—15 cărămizi, întregi și fragmentare. Altă porțiune am dezvelit-o în dreptul culoarului. Mai către vest de acesta, pe linia axului transversal al basilicii, începe, la distanța de 1 m, altă suprafață pardosită, de aproape 45 mp din care însă au fost dislocate ici colo, numeroase cărămizi. Pe baza acestor porțiuni, și mai ales datorită ultimei suprafețe, de 45 mp, putem reconstitui întregul plan de desfășurare a pardoselilor din navele laterale, adică pe o suprafață de 180,79 mp (fig. 15).

Dispoziția cărămizilor din pardoseala navelor este făcută în așa fel încît creează un frumos aspect ornamental cu caracter geometric. De jur împrejurul unei nave laterale există un chenar, alcătuit din așezarea cărămizilor în linii drepte. Chenarul, de-a lungul zidurilor longitudinale ale basilicii, conține trei rînduri de cărămizi, cu latura de 96 cm. Pe laturile mici de est și de vest, precum și pe cele lungi care respectă linia suitelor de coloane, chenarul conține patru rînduri de cărămizi, totalizînd o lățime de 1,28 m.

Suprafața închisă de chenar într-o navă este secționată în 5, prin intermediul a cîte două rînduri de cărămizi așezate tot în linii drepte, perpendiculare pe chenarele mari, laterale, late de cîte 64 cm. Cele cinci secțiuni se succed la întrevale de 5,25 m, iar chenarele lor închid suprafețe dreptunghiulare, în care cărămizile sînt așezate în diagonală. Pe linia de incidență cu chenarul, colțul unei cărămizi întregi așezată în diagonală alternează cu latura altei jumătăți de cărămidă, tăiată pe ipotenuză⁴⁴).

Chenarele, care respectă linia suitelor de coloane, se pare că nu se prelungeau pînă la zidurile estice ale navelor. Ultima porțiune a acestor chenare, cea din dreptul criptei, sau lipsea total, sau era mai îngustă. Că este așa ne dovedește o mică porțiune din pardoseala de est a navei de nord, care se afla

44. În același chip erau dispuse și cărămizile din pardoseala basilicii de la Dinogetia, cf. SCIV, IV, 1953 (l.c.) p. 292, fig. 28.

in situ pe o mică suprafață din cea care ar fi trebuit să fie acoperită de chenarul propriu-zis din dreptul coloanelor. Mai mult, cărămizile din această porțiune sînt dispuse în diagonală. Spațiul rămas liber de la această porțiune, pînă la linia suitei de coloane din dreptul criptei ar mai permite încadrarea numai a trei rînduri de cărămizi așezate în linii drepte și nu a patru rînduri, după cum este compus chenarul pînă la criptă. Ar rezulta prin urmare cele două ipoteze de mai sus : sau chenarul nici n-a existat aici, sau, dacă a existat, era format din trei rînduri de cărămizi.

Am amintit mai sus că și nartexul era pardosit cu același fel de cărămizi, întrebuițate în navele colaterale. Deoarece în nartex se conservă doar cîteva petece de pardoseală destul de izolate, unul din partea centrală și altul lîngă peretele longitudinal de sud al basilicii — nu putem face o reconstituire exactă a sintezei ornamentale.

După toate probabilitățile, suprafața nartexului era și ea secționată în 5—6 dreptunghiuri mici, identice cu cele din pardoseala navelor și orientate E-V, fiecare purtînd chenare din cîte un singur rînd de cărămizi, așezate în linie dreaptă. Menționăm însă că între două chenare longitudinale — orientate E-V — rămîne o suprafață îngustă, în care cărămizile sînt așezate într-un singur rînd în diagonală (fig. 15). Chenarul astfel alcătuit între două secțiuni din pardoseala nartexului s-a conservat numai în centru. Credem însă că toate secțiunile pardoselii de aici erau despărțite prin chenare identice.

În nava centrală, atît cărămizile cît și dispoziția lor în pardoseală diferă de restul basilicii. Posibilitatea reconstruirii ne oferă o porțiune destul de întinsă conservată în unghiul de NV, precum și alta, din capul culoarului, la circa 1 m distanță spre SV. Pardoseala prezintă și în această parte a basilicii același chenar ca și cele despărțitoare din secțiunile pardoselii din nartex, cu deosebire că aici, între cele două rînduri de cărămizi așezate în linii drepte există alte două rînduri de cărămizi, în diagonală. Capetele de V ale chenarelor longitudinale nu sînt închise cu o linie de cărămizi așezate drept — așa cum este cazul la capătul chenarului de N. Cît privește latura de est a pardoselii din nava centrală, nu avem nici cel mai mic indiciu asupra felului în care se termina și de asemenea nu știm dacă pardoseala continua deasupra criptei, compusă din cărămizi sau din dale de piatră. Bănuim însă că aici, sau cel puțin numai în altar, există o pardoseală din marmură, fapt care ar fi confirmat de mulțimea dalelor de marmură, bine fățuite pe ambele părți, cu grosimea de 8—10 cm, găsite

în bucăți mici, căzute în criptă. În suprafața pardoselii închisă de chenar, distingem de la V la E, trei secțiuni, dintre care două aproape pătrate, separate la rîndu-le de la N la S prin chenare transversale, realizate în chip identic cu chenarul mare din jurul navei. Chenarele secțiunilor pătrate închid suprafețe cu cărămizi dispuse în diagonală. Cea de a treia secțiune, dinspre est, se pare că avea forma dreptunghiulară. E greu de întrevăzut modul în care se racordau diferitele elemente finale ale pardoselii cu părțile componente ale construcției de deasupra criptei și cu cele ale chenarului.

Ansamblul pardoselii, reconstituit în cea mai mare parte, cu detaliile ornamentale care reies din poziția cărămizilor așezate fest pe pămîntul galben tasat, dovedește o mai bună realizare, decît pardoselile de cărămizi ale altor basilici din Dobrogea, aparținînd aceleași epoci ⁴⁵).

Aproape 1/3 din suprafața de sud-est a basilicii a fost săpată la o adîncime de 4—5 m, fapt impus de săpăturile anterioare ale constructorilor care au afectat această zonă. Căutînd să înlăturăm consecințele unei săpături nesistematice și mai ales să urmărim zidul longitudinal de sud al basilicii, distrus în cea mai mare parte, am lărgit și corectat șanțurile de fundație ale blocului care trebuie construit. Am obținut în acest fel o casetă mare, de formă aproape dreptunghiulară orientată NE-SV care a dus la degajarea în întregime a criptei, a jumătății de răsărit a zidului longitudinal de sud și a unor elemente de construcție, unele mai tîrzii și altele mai vechi, peste care s-a suprapus basilica (fig. 11), după cum urmează :

a) lîngă absidă, în partea de ESE, a fost degajat un colț de încăpere ; două ziduri care se uneau în unghi aproape drept, orientat spre E. Una din laturi, cea orientată SE-NV, are lungimea de 1,48 m. Celălalt zid, orientat ENE—VSV, este lung de 2,40 m. Înălțimea amîndurora este de 0,80 m. Talpa lor se află la — 2,40 m. deci cu aproape 2 m mai sus decît talpa zidurilor basilicii. În suprafața închisă de acest colț de încăpere există un pavaj din fragmente de cărămizi, așezate direct pe pămîntul negricios. De altfel tot acest rest de construcție este plasat într-un strat superficial de pămînt negricios, amestecat cu moloz, oase de animale, resturi ceramice de epocă tîrzie etc. Săpăturile extinse în această zonă pentru a lămuri exact forma, natura construcției, precum și legătura ei cu basilica, n-au dat nici un rezultat, restul construcției fiind distrus. Nu este exclus ca ea să fi fost legată unitar de crîmpeiul de zid, aparent semirotond, care apărea în profilul de

45. p. 48 n. 43.

sud al șanțului săpat pentru degajarea zidului longitudinal al basilicii. Și acesta este construit tot din pietre mici, nefasonate, legate cu mortar. Poate că extinderea săpăturilor către sud — strada I. L. Caragiale — ne-ar fi dat puțința să lămurim forma unei construcții adiacente basilicii, însă o astfel de săpătură a fost împiedicată de stradă.

După o distanță de 14 m, măsurată de la est spre vest, apare în interiorul basilicii, la 3,70 m, un colț de zid. O aripă a zidului orientată spre SV, este formată din două pietre mari suprapuse, paralel cu temelia longitudinală de sud. O a treia piatră, mai mare, cu dimensiunile $1,40 \times 0,70 \times 0,65$ m, este suprapusă pe jumătate primelor două blocuri cu care formează un unghi drept; jumătatea de sud este încastrată în zidul basilicii; această a doua aripă este orientată N—S. În prelungirea spre sud a celei de a doua aripi, la o distanță de 1,20 m, s-a găsit în afara temeliei longitudinale, alt bloc de calcar semifasonat. Blocul, orientat N—S are forma paralelipipedică, cu dimensiunile: $0,85 \times 0,68 \times 0,42$ m. Acesta constituie dovada că aripa a doua, mai sus menționată, se prelungea spre sud.

În prelungirea către vest a primei aripi, există în interiorul basilicii o succesiune de alte trei blocuri mari, așezate pe câte un pat de pietriș. Primul bloc, degajat la distanță de 1,20 m de prima aripă, are dimensiunile: $0,80 \times 0,60 \times 0,20$. Patul de pietriș lasă în afara blocului o bordură de 5—8 cm lățime și este depărtat cu 0,50 m de temelia basilicii, cu care prezintă oarecare paralelism. Cel de al doilea bloc se află cu 1,50 m mai spre vest de primul și este depărtat de temelia basilicii cu 0,65 m; are dimensiunile $0,86 \times 0,58 \times 0,28$ m. Patul de pietriș este identic cu cel al primului. Ultimul bloc este distanțat de precedentul cu 1,20 m, iar temelia basilicii cu 0,75 m. Dimensiuni: $0,80 \times 0,70 \times 0,28$ m. Toate cele trei paturi de pietriș se află la — 3,70 m față de nivelul actual de călcare.

Cu 0,50 m spre nord de al doilea bloc, s-a degajat o vatră de pământ galben, arsă pînă la alb, pe care se mai păstra un strat de cenușă și de cărbune, gros de 3—4 cm.

S-a mai descoperit, în afara basilicii, o fântină cu ghizd, depărtată cu 2 m de temelia longitudinală (fig. 11 și 29). Ghizdul este format dintr-o singură placă de calcar cu latura de 1,60 m și grosimea de 0,34 m. În centrul plăcii este săpată gura circulară a fântinii, cu diametrul de 0,90 m. Pe latura de sud, aproape de colțul de SV, ghizdul s-a spart în vechime, din care cauză a trebuit să se sape mici jghiaburi, pentru scoabele metalice de legătură, acum dispărute.

Fața superioară a ghizdului se află la — 2,70 m de nivelul actual de călcare. Groapa circulară, în secțiune orizontală, este căptușită cu pietre nefasonate, fără legătură de mortar.




Fig. 29. Fintina și zidul adiacent din dreapta, găsite la sud de basilică

Paralel cu latura de sud a ghizdului, am degajat un fragment de zid, construit din pietre mici legate cu pământ. Zidul este orientat ESE—VNV, capătul de nord apropiindu-se ușor de zidul basilicii (fig. 11 și 29). El măsoară 5,75 m lungime, lățimea fiind de 0,65 m, dar continuă spre vest deoarece în profilul de sud-vest al malului este vizibil alt cap de zid. Fața superioară a acestui zid are aproape același nivel cu ghizdul fântinii, iar talpa se adâncește pînă la 3,70 m. În jumătatea de răsărit, spre temelia basilicii, există o suprafață neregulată de pietre mici, aglomerate, care dau impresia unui pavaj.

Cu circa 8 m mai spre vest de blocul al treilea a fost degajată în interiorul basilicii, o pardoseală de mortar la — 2,50 m față de nivelul actual de călcare (fig. 11). Contururile sale, deși imprecise, dovedesc existența unui rest de încăpere. Cei aproximativ 9 mp au mortarul din var și nisip, foarte sfărâmicios, așternut direct pe pământul galben. Către limita de sud a acestei pardoseli a ieșit la iveală o mare cantitate de fragmente de amfore (fig. 31—33). De asemenea au apărut cărămizi sparte, cum și patru monede de bronz: una din timpul lui Gallienus (253—268), a doua aparținînd lui Licinius Caesar (317—323) și alte două Constantiniene. Pe baza lor încadrăm cronologic nivelul către sfîrșitul sec. III și sec. IV.

Pe suprafața unghiului de sud-vest al basilicii s-au descoperit resturile unor construcții mai vechi decît basilica. După toate probabilitățile aceste resturi formează o unitate structurală cu pardoseala de mortar. La o distanță de 14 m, măsurată din capătul de nord al zidului frontal, apare un zid orientat E—V perpendicular pe temelia frontală de care a fost perforat. S-a săpat din lungimea acestui zid 6,10 m, atît în afara basilicii cît și în interior. Talpa zidului pornește de la — 2,90 m și ajunge în înălțime pînă la — 1,70 m; înălțimea de 0,55 m. Alături de el, spre sud, s-a degajat o suprafață de 5—6 mp, pavată. Pînă la nivelul acestui paviment, zidul este construit exclusiv din pietre de calcar nefasonate, legate cu pământ. De la paviment, în sus, zidul mai păstrează în înălțime circa 20 cm și este construit din pietre legate cu mortar. Zidul continuă încă spre răsărit, în interiorul basilicii, dar degajarea lui n-a fost posibilă (fig. 11).

Pavimentul (fig. 30) se întinde spre sud și este mult deteriorat. Peste stamentul format din pietre mărunte (5—10 cm) s-a așezat un strat de mortar de 3—4 cm grosime, apoi cărămizi de formă dreptunghiulară cu dimensiunile: $0,50 \times 0,36 \times 0,3$ m, orientate în majoritatea lor N-S. Chiar și peste



Fig. 30. Pardoseala veche găsită în interiorul basilicii mari, în colțul de sud-vest



Fig. 31. Părți din amforele găsite pe pardoseala de mortar de sub nivelul basilicii mari




Fig. 32. Fragmente din amforele găsite pe pardoseala de mortar de sub nivelul basilicii mari




Fig. 33. Alte fragmente de amfore

aceste cărămizi s-a așternut un pat de mortar de 2 cm grosime. Deși nu am descoperit nici o probă, credem că acest al doilea strat de tencuială făcea legătura cu alte cărămizi suprapuse primelor. S-a observat vag, în două-trei locuri, că mortarul păstra forma imprimată de suprafețele




Fig. 34. Fragment de capitel ionic găsit în cripte (comp. 2)

cărămizilor. Numai în acest chip s-ar justifica, de altfel, prezența celui de al doilea rând de mortar. Două sau poate trei rânduri de cărămizi suprapuse creau o pardoseală mult mai rezistentă, care continua spre sud pe o lungime de 3,50—4 m, însă de cele mai multe ori n-a mai rămas din ea decât statuamentul și chiar nici acesta.

Mai spre sud, însă, am putut executa de-a lungul temeliei de vest un sondaj pe o suprafață foarte îngustă, de pe care pardoseala basilicii a dispărut. Sondajul ne-a arătat că aici începe pavajul vechi și apare un colț de zid. Zidul orientat N—S are lungimea de 2,50 m, este paralel cu zidul frontal al basilicii și foarte apropiat de acesta, fiind la o distanță de nu-

mai 10 cm. Este construit din pietre legate cu mortar ; talpa se află la — 2,80 m, iar fața superioară la 1,20 m ; grosimea este de 0,60 m. Spre nord, capătul zidului se oprește la aproximativ 1 m de temelia zidului longitudinal de sud al basilicii. Dispariția lui în continuare s-ar explica în același chip cu dispariția zidului longitudinal.

Capătul de nord al zidului în discuție, după ce formează un colț în unghi drept, pornește spre vest. Nu avem decât pornirea fiindcă în rest el a fost perforat de zidul frontal al basilicii. În exterior, în continuare spre vest, am observat numai făgașul. Nu este exclus ca suprafața de mortar despre care am amintit mai sus (degajată mai spre est cu circa 4 m) și de pe




Fig. 35. Fragmente de capitele compozite cu cruci

care am recoltat numeroase fragmente de amfore (fig. 31—33), să fi aparținut acestui complex de ziduri sau chiar să fie o continuare a pardoselii cu cărărmizi. De altfel, cele două porțiuni de pavaj, aparent, unitare ca structură și la fel cu fragmentele de ziduri adiacente, indică una și aceeași construcție, peste

care s-a suprapus parțial basilica. Spunem parțial, fiindcă în fața basilicii, spre vest, am identificat urmele foarte mici ale pavajului vechi, ceea ce înseamnă că vechea construcție se întindea încă spre vest.

Ca nivel, pardoseala veche se află la 0,80 m mai jos față de pardoseala basilicii și la — 1,60 m față de nivelul actual.




Fig. 36. Imposte cu caneluri și cruci

Ținând seama de această constatare, de considerațiile stratigrafice și de componența materialului ceramic descoperit pe pavajul vechi și în zona fântinii, putem afirma că ne aflăm în fața unui nivel de viață anterior basilicii pe care l-am putut fixa în timp către sfârșitul sec. al III-lea sau în prima jumătate a sec. al IV-lea e.n. Între fântina cu complexul ei de ziduri și între resturile de construcție în discuție există o strânsă legătură structurală.

Săpăturile executate pe locurile celor două basilici au pus în lumină un bogat material arheologic. Valoarea științifică a acestui material s-ar dovedi însă utilă numai dacă ar fi stu-

diat în corelațiile cu mediul stratigrafic. Nu avem însă posibilitatea determinării unui mediu stratigrafic intact în incinta celor două basilici — și mai ales în incinta basilicii mari — unde săpăturile au căpătat o largă extensiune și nu putem pune temei pe fragmentele arhitecturale, ceramice, numismatice etc., oricât de numeroase ar fi ele. În descoperirea celor două edificii, am subliniat permanent faptul că temeliile zidurilor sînt pe alocuri inexistente, ceea ce a rămas de pe urma lor fiind numai fâgașurile astupate cu pămînt afinat, antrenat de la suprafața solului. Numeroasele materiale scoase din acest pămînt prezintă o mare varietate: pe lângă ceramica fragmentară, care caracterizează o îndelungată epocă — limita lor cronologică cea mai veche constituind-o sec. II e.n., iar cea mai recentă sec. VI e.n. — s-au descoperit și un număr de 60 monede de bronz, toate de epocă romană, îmbrățișînd aceeași perioadă de timp. Cu excepția a două monede neidentificate, descoperite între rosturile cărămizilor de pe pardoseala navei centrale și a nartexului din basilica mare, una singură provenind din mortarul întrebuintat în construcția temeliei zidului longitudinal de nord, pare să conducă spre o oarecare concluzie. Moneda, complet corodată, ar indica, după modulul său epoca lui Theodosius al II-lea (408—450), fără să excludem însă posibilitatea încadrării ei într-o perioadă imediat următoare, pînă la domnia lui Anastasius (491—518), cînd tipul monetar în care se încadrează piesa amintită este înlocuit.

Cu rezerva semnalată, acest prețios element de ordin numismatic, necesar datării edificiului, trebuie luat în considerare. De altfel s-a constatat o oarecare concordanță între acest *unicum* pentru construcția în discuție și materialul ceramic descoperit în stratul răvășit de sub baza terasamentului de cale ferată. Acest strat, de bună seamă ras mai de mult în partea sa superficială de numeroasele construcții moderne survenite în ultimii 70—80 de ani, reprezintă nivelul de viață în care se plasează nivelul basilicilor. El se caracterizează prin abundența materialului ceramic specific sec. V—VI, fapt care ne îndeamnă încă odată să plasăm construirea edificiului și începutul funcționării sale către a doua jumătate a sec. V e.n.

În ce privește materialul arhitectonic decorativ găsit în săpăturile basilicii mari și al criptei sale, totul, cu excepția unui număr restrîns de fragmente de coloane și de capitele, păstrează dimensiuni atît de reduse, încît reconstruirea elementului din care provin este imposibilă. Oricum, cunoașterea celor care sînt mai bine păstrate se impune.

Cripta (fig. 12).

Compartimentul 1 : pandantivul și câteva fragmente de cărămizi deranjate, provenite din pardoseala criptei.

Compartimentul 2 : mici fragmente arhitecturale figurate, dintre care ne rețin atenția două :

a) fragment dintr-un capitel ionic cu dimensiunile $0,16 \times 0,20 \times 0,11$ m, pe care se conservă resturi de volute (fig. 34) ;

b) fragment dintr-o placă de marmură, (capitel de pilastru ?) spartă pe latura superioară și pe cea din stînga, cu dimensiunile $0,22 \times 0,27 \times 0,05$ m. Pe partea lucrată se reliefează o frunză mare, frumos stilizată. Deasupra frunzei se văd încă pe suprafața plăcii, urmele altor decoruri, a căror natură n-o putem preciza fiind mult mai distrusă (fig. 37).

Compartimentul 3 :

a) fragment de coloană de marmură cu nervuri cenușii, găsit lîngă peretele de răsărit al compartimentului. Dimensiuni-

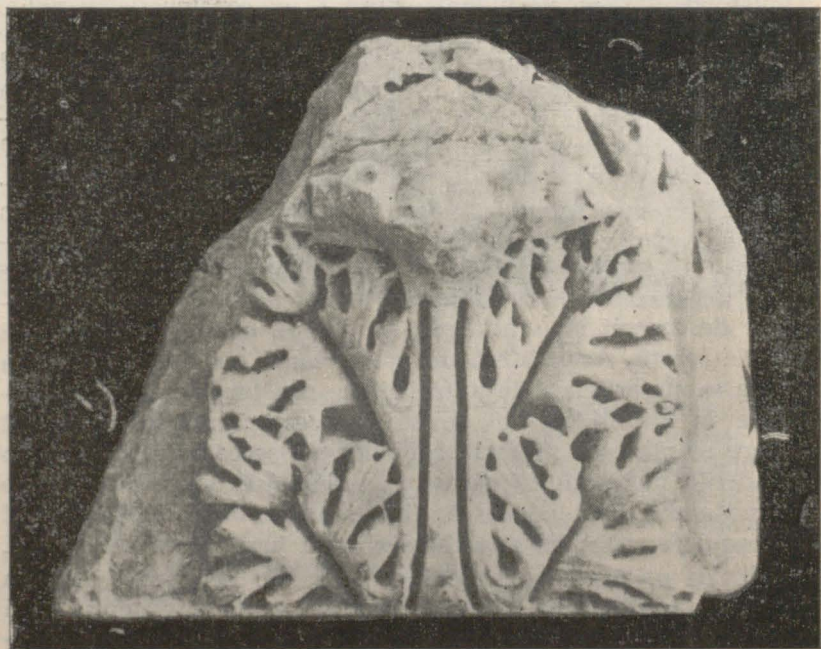


Fig. 37. Placă de marmură cu o frunză stilizată în relief.
Poate, capitel de pilastru (Comp. 2)




Fig. 38. Fragmente de capitelele pentru pilaștrii cu decoruri vegetale

nile : lung. 0,90 m ; diam. 0,48 m. După toate probabilitățile aparține jumătății superioare a tamburului de coloană ;

b) bloc mare de calcar, diform, lângă stîlpul cruciform, cu dimensiunile : $0,70 \times 0,57 \times 0,49$ m. Se pare că provine dintr-un mare bloc din soclurile de coloană ;

c) placă de marmură cu un profil de 6 cm înălțime pe o margine (fig. 41).

d) bloc mare de calcar de la soclurile de coloană găsit în apropierea zidului de sud al compartimentului. Dimensiuni : $0,93 \times 0,83 \times 0,46$ m.

Compartimentul 4 : aproape de intrarea care conduce către compartimentul dreptunghiular nr. 7 se află un fragment de coloană de marmură albă cu dungi vinete. Dimensiuni : înălțime 0,91 m ; diametrul mare 0,45 m și diametrul mic 0,40 m. Provine din jumătatea superioară a altui fus de coloană.

Compartimentul 5 : lângă cel de-al doilea stîlp central cu pilaștri, din sud-estul compartimentului s-a prăbușit alt fragment de pandantiv, mult distrus și redus ca dimensiuni.

Compartimentul 6 : lângă stîlp, la o adîncime de 3 m în moloz, un bloc mare de calcar, cu dimensiunile : $1,00 \times 0,85 \times 0,50$ m ; și aceasta provine de la soclurile de coloană.




Fig. 39. Fragmente de capitele de pilaștri, de la colțuri

Compartimentul 7 :

a) fragment de coloană de marmură fumurie cu nervuri albe, găsit lângă peretele de nord, pe nivelul încăperii. Aparține părții superioare a coloanei. Dimensiuni : înălțime 1,12 m, diametrul superior 0,40 m, diametrul inferior 0,43 m ;

b) fragment de placă de marmură albă găsită în colțul de nord-est al încăperii, cu dimensiunile : $0,90 \times 0,53 \times 0,27$ m ;

c) trei fragmente de coloană de marmură fumurie, cu dungii albe. Primul are dimensiunile următoare : înălțime 0,95 m, diametrul mic 0,42 m, diametrul mare 0,44 m. Al doilea, aparține părții inferioare a coloanei și este spart pe




Fig. 40. Ramă de fereastră cu făgaș pentru introducerea plăcii

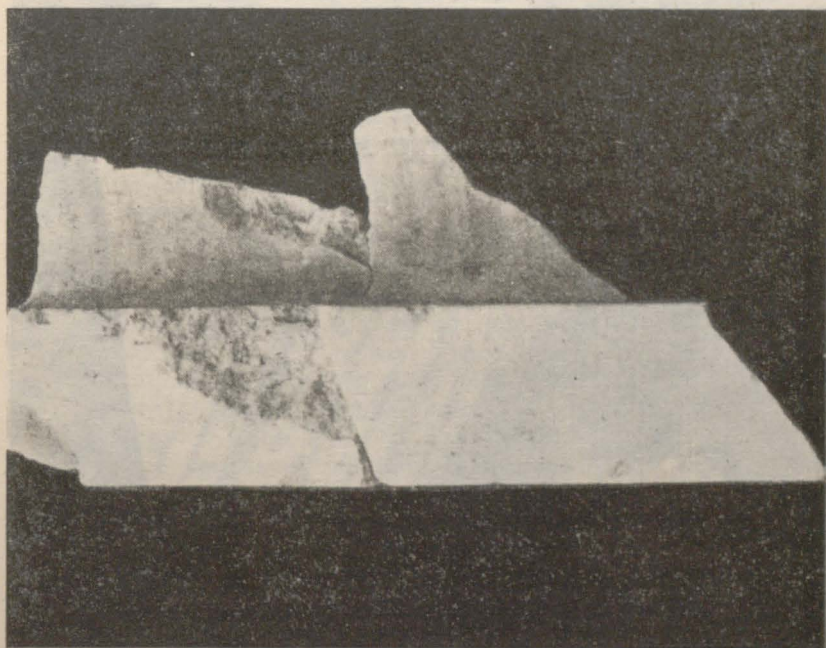


Fig. 41. Placă de marmură cu profil pe margine înalt de 6 cm.

toată înălțimea. Dimensiuni : înălțimea 0,78 m, diametrul aproximativ 0,36 m. Al treilea fragment are la capăt o „brățară“ triplu profilată, iar pe suprafața superioară o gaură circulară cu diametrul de 5 cm, adincă de 5,5 cm, servind la fixarea capitelului cu un cui metalic. Dimensiuni : înălțimea 0,49 m, diametrul superior 0,33 m, diametrul inferior 0,35 m.

d) Bloc paralelipipedic de marmură albă, găsit spre ieșirea din acest compartiment, cu dimensiunile : $0,96 \times 0,27 \times 0,17$ m.

În toate compartimentele : fragmente de plăci de marmură albă pentru cancelli, cu decoruri vegetale în relief. Circa 25 de fragmente. Ornamentele prezintă numeroase identități stilistice (fig. 43—44). Fragmentele au fost găsite prin excelență în criptă, dar au apărut răzlețe și în pământul evacuat din șanțul șirului de coloane de nord. Alte două fragmente sînt decorate cu motive geometrice (fig. 42). Toate aceste fragmente arhitectonice, de marmură și de calcar, fără a mai ține seama de




Fig. 42. Placă de cancelli în stare fragmentară, cu decoruri geometrice




Fig. 43. Fragmente de plăci cu cancelli, în decoruri vegetale în relief

mulțimea fragmentelor mult mai mici, s-au îngrămădit după demolare în interiorul criptei, dar s-au prăvălit și mai târziu amestecându-se cu primele. În chipul acesta nimic nu se mai păstrează într-o ordine care să ne îngăduie să precizăm locul de proveniență, lucru care se poate face numai după caracterul monumentului. Nu s-au găsit fragmente care prin îmbinare să ducă la întregirea unei coloane; dar raportul dintre diametrul superior și cel inferior, calitatea marmurei și maniera de lucru ne permit să afirmăm că unele aparțin unui singur tip de coloană (fig. 12/2).

O mare parte din fragmentele arhitecturale provin din ansamblul suprastructural, de la cancelli; altele, cum este cazul unor capiteluri, coloane sau blocuri de calcar, făceau parte din cele două șiruri de coloane care separau navele între ele.

Altă categorie de fragmente arhitectonice decorative s-au scos din șanțurile practicate pe linia rîndurilor de coloane,



Fig. 44. Fragmente de plăci cu cancelli, în decoruri vegetale în relief

fie din fâgașurile altor ziduri, dispărute. Ca și cele din criptă ele nu s-au găsit *in situ*. Și dintre acestea semnalăm :

a) trei fragmente de marmură albă cu dungi cenușii : unul s-a găsit pe pardoseala de cărămidă din nava centrală, aproape de linia șirului de coloane din nord. Al doilea, pe culoarul cu trepte conducând în criptă, iar al treilea în șanțul pentru degajarea soclurilor de coloană al seriei de nord ;

b) capitelele de pilastru (?), patru fragmente diferite din marginea superioară (fig. 39) și patru fragmente cu motive vegetale, puternic reliefate (fig. 38).

c) imposte, cu caneluri, în formă de trunchi de piramidă, din marmură albă ; una are în mijloc semnul crucii (fig. 36).

d) capitele compozite, cu cruce, din marmură vînătă ; s-au găsit trei fragmente, fiecare avînd o cruce încadrată de motive florale în relief. Două din fragmente prezintă identități stilistice. Al treilea este lucrat mai rudimentar dintr-o marmură albicioasă (fig. 35).

e) rame de ferestre — două fragmente de dimensiuni medii ; sînt lucrate pe ambele fețe și au muchea exterioară

ușor albită. Pe latura interioară, imediat după un brîu de ove, sau în alte cazuri imediat după chenar, sînt rupte de ornamentele vegetale ajurate. Ruptura indică începutul motivelor florale care ocupau interiorul plăcii și care permiteau pătrunderea luminii printre lujerii traforați (fig. 45).




Fig. 45. Rame de plăci cu ornamente ajurate pentru ferestre

f) ornamente ajurate de la plăcile de ferestre sau de concelii ; circa 20 bucăți din marmură albă (fig. 46) ;

g) un loc aparte îl ocupă fragmentele de plăci de marmură albă fără ornamente, cu dimensiuni variate. Cîteva găsite pe pavajul navei de nord sînt întregi. Dintre acestea distingem cîteva categorii :

— plăci pătrate ; trei cu latura de 0,130 cm și grosimea de 2 cm, dintre care una poartă pe dos o inscripție fragmentară în limba greacă⁴⁶). Aparține unui monument mai vechi decît basilica (fig. 47).

46. Inscripția va fi publicată într-un cadru aparte.

Se observă că cele două categorii de plăci au o față cu muchiile tăiate drept, cealaltă sînt mult mai neglijate și pline de mortar. Este evident că au fost folosite la placarea fețelor interioare ale pereților basilicilor ;

h) pe pardoseală, în nava de nord, ca și în săpăturile din criptă, am găsit o mare cantitate de fragmente din plăci de marmură albă, făcînd parte din plăci cu mult mai mari. Se pare că și acestea au servit la placarea interioară a pereților basilicii (fig. 48—49) ;

i) fragmente din două platouri circulare de marmură albă, cu bordurile înălțate, și lucrate simplu sau cu profilaturi. Sînt fără îndoială părți din mesele pentru ofrande, întrebunțate în basilică (fig. 50 și 51).

Subliniem că, în afara acestor materiale care fac în mod evident parte din structura basilicii, s-au descoperit și alte piese de marmură, statuete, fragmente de inscripții, sau de




Fig. 46. Cîteva fragmente de ornamente traforate ale plăcilor de la ferestre




Fig. 47. Plăci de marmură albă de la placajul basilicii mari, de două categorii dimensionale

reliefuri funerare etc., care aparțin unei perioade mai vechi decât cea a basilicilor. Le considerăm de caracter păgîn și de o valoare istorico-artistică aparte, fapt care ne obligă la prezentarea lor în alt cadru.

Literatura arheologică din țara noastră a relevat în repetate ocazii dificultatea ce decurge din faptul că peste ruinele anticului Tomis s-a suprapus orașul modern Constanța⁴⁷), ceea ce a făcut aproape imposibilă cunoașterea sistematică a mărturiilor de civilizație veche ce s-au succedat pe acest loc de-a lungul veacurilor.

În afara cercetărilor efectuate la Tomis în chip organizat de către V. Pârvan⁴⁸), în rest celelalte știri s-au dobândit pe

47. *Istoria României*, vol. I, București, 1960, p. 613; V. Canarache, *Tomis*, București, 1961.

48. V. Pârvan, *Zidul cetății Tomis*, în ARMSI, II, XXXII, p. 415—416.

baza sporadicelor izvoare literare și a unor descoperiri arheologice întâmplătoare.

Dar chiar și pe această cale s-au dobândit date istorice de un real interes pentru istoriografia românească. Un rol de seamă în documentația arheologică îl ocupă dovezile materiale referitoare la dezvoltarea socială, economică politică și culturală a Tomisului între sec. V—VI e.n., cu inerentele și repetatele referiri la viața paleocreștină. Înainte și după cel de al doilea război mondial, fără să mai amintim anii din urmă, au fost scoase la lumină inscripții prețioase, monumente de artă și arhitectură creștină, totul formînd obiectul unor importante studii ⁴⁹⁾.

49. CIL III, 7582 ; 7583 ; 7584 ; 14451 ; Gr. Tocilescu, în *AEM* VI, 1882, p. 26, nr. 53 ; p. 28 nr. 55 ; p. 55 nr. 76 ; *AEM*, VIII, 1884, p. 6 nr. 15 ; p. 13 nr. 33 ; p. 15 nr. 41 ; p. 16 nr. 47 ; p. 19 nr. 58 ; p. 59 nr. 108 ; *AEM*, XI 1887, p. 59 nr. 116 ; p. 61 nr. 121 ; *AEM*, XVI, 1891, p. 30 nr. 53 ; *AEM*, XVII, 1894, p. 99 nr. 38 ; *AEM*, XIX, 1896, p. 103 nr. 57 ; idem, *Fouilles et recherches archéologiques en Roumanie*, București, 1900, p. 227, nr. 58 ; p. 216 nr. 47, fig. 101 ; idem, *Monumente epigrafice și sculpturale*, București, 1902, p. 389 ; V. Pârvan, *Contribuții epigrafice la istoria creștinismului daco-roman*, București, 1911, p. 62—64 ; idem, *Zidul cetății Tomis*, în *ARMSI*, s. II, XXXVII, 1914—1915, p. 419—422 și 438 ; D. M. Teodorescu, *Monumente inedite din Tomis*, în *BCMI*, VIII, 1915, p. 6, nr. 21 ; p. 29 și urm., nr. 17—19 ; p. 152—153, 68 ; R. Netzhammer, *Die christlichen Alertümer der Dobrogea*, București, 1918, p. 70—88, fig. 16—17, p. 92—11, nr. 4, 8, 11, 15—19, fig. 22—23 ; idem, *Die Altchristlichen Kirchenprovinz Skythien (Tomis) in Strena Buliciana*, Zagreb, 1924, p. 409—411, nr. 2—23 ; V. Pârvan, *Nouve Considerazioni sul Vescovato della Scizzia Minore*, 1924, p. 129 și 133—134 ; I. D. Ștefănescu, *Monuments d'art chrétiens trouvés en Roumanie* în „Byzantion“, VI, 2, 1931, p. 571, 572, nr. 23 ; I. Mincu, *Călăuza vizitatorului în Muzeul regional Dobrogea*, în *Analele Dobrogei*, XVIII, 1937, p. 4, nr. 1 ; p. 7—8 nr. 15 ; p. 11—12 nr. 39 ; R. Vulpe, *Histoire ancienne de la Dobroudja*, București, 1938, pp. 208, 241, 337—339, 345—348 ; Em. Condurachi, *Monument cristiani nell'Ilirico*, în „Ephemeris Daco-romana“, IX, 1940, p. 11—12, fig. 34 ; p. 34—35 și 112—113, fig. 75 ; I. Barnea, *To παλαιοχριστιανικον θυσιατηριον* Atena, 1940, p. 58—59, fig. 9 ; idem, *Discul episcopului Paternus*, în „Analecta Bollandiana“, II, București, 1944, p. 1—15 fig. 1—4 ; M. Macrea, *A propos de quelques découvertes chrétiennes en Dacie*, în „Dacia“, XI—XII, 1945—1947, București, 1948, p. 288, nota 3 ; I. Barnea, *Creștinismul în Scythia Minor după inscripții*, în „Studii teologice“ 1—2, 1954, p. 65—112 ; idem, *Quelques considérations sur les inscriptions chrétiennes de la Scythie Mineure*, în „Dacia“, I, n.s., București, 1957, p. 265—288 ; idem, *Romani-Byzantine basilicae discovered in Dobrogea*, în „Dacia“, II, n.s., p. 342—343, fig. 10 ; *Istoria României*, vol. I, p. 609—613 ; Dinu Theodorescu, *L'édifice romano-byzantin de Callatis*, în *Dacia*, XII, n.s., București, 1963, p. 257 și urm.

Cele două categorii de izvoare, literare și arheologice, conjugate, au întărit convingerea cercetătorilor moderni asupra rolului jucat de cetatea vest-pontică în perioada de sfârșit a




Fig. 48. Fragmente din plăci de marmură albă din placajul pereților basilicii mari

epocii clasice. Referințe tot mai insistente asupra basilicilor paleocreștine, atestate de ambele categorii de izvoare⁵⁰⁾ s-au concretizat în ultima vreme, când, datorită săpăturilor conduse

50. Sozomenos, VI, 21 indică existența a cel puțin două basilici la Tomis, cu prilejul vizitei pe care o face în această cetate împăratul Valens, în anul 369; Zosimos, IV, 40, relatînd conflictul din 386 dintre locuitorii cetății, conduși de Gerontios și o ceată de barbari federați, lasă să se înțeleagă că în afara zidurilor cetății funcționa o altă basilică; D. M. Teodorescu, *Monumente inedite din Tomis*, p. 29—33, nr. 16, publică o inscripție care atestă pe un oarecare Herackleides, lector într-o basilică din Tomis; V. Pârvan, *Contribuții epigrafice la istoria creștinismului daco-roman*, București, 1911, p. 64; I. Barnea, *Nouveles considerations sur les basiliques chrétiennes de Dobroudja*, în „Dacia“, XI—XII, 1945—1947, p. 230—231; *Istoria României*, vol. I., București, 1960, p. 613.



Fig. 49. Fragmente din plăci de marmură albă din placajul basilicii mari

de Muzeul regional de arheologie al Dobrogei, au fost scoase la lumină ruinele a patru basilici⁵¹), apariția lor integrându-se în seria marilor descoperiri făcute de curînd la Tomis. Săpăturile efectuate pentru construcții moderne au înlesnit acum numeroase cercetări arheologice, pe baza cărora au putut fi puse în lumină aspecte importante din istoria vechii cetăți.

În cadrul referințelor de față, folosind suma datelor furnizate de săpături⁵²), ne vom axa discuțiile numai pe marginea a două edificii paleocreștine cercetate pe terenul fostei gări din Constanța⁵³), celelalte două intrînd în preocupările altor cercetători.

51. Cea de a treia basilică s-a cercetat recent în curtea școlii nr. 2 Constanța; s-a găsit o criptă cu frescă și ziduri care permit reconstituirea parțială a planului basilicii, după informațiile primite de la Gh. Poenaru-Bordea și R. Popa Bran. A patra basilică a fost construită lingă intrarea principală — de pe faleză Cazinouului — în portul modern, acum un interesant monument sub cerul liber — cf. Gh. Poenaru-Bordea, Revista muzeelor, nr. special, 1965 : O nouă basilică creștină la Tomis, p. 438.

52. *Ibidem*.

53. p. 23 și urm.

Din capul locului se impun cîteva considerații de ordin arhitectonic. Este evident că ambele basilici prezintă caracteristice comune, integrîndu-se în același tip de edificii paleocreștine grecești, tip de largă răspîndire în regiunea de la Dunărea de Jos și de la Mare⁵⁴).

Asupra formelor basilicilor în plan orizontal nu sînt în general de făcut observații. Considerate separat, ele prezintă unele lacune, provocate — așa cum am mai spus — de dificultățile ivite în timpul săpăturilor, a căror extindere era adesea împiedicată de șantierul de construcții moderne. Firește sînt de menționat și gravele avarii suferite de edificii încă din antichitate. Cu toate acestea s-a putut stabili pentru ambele basilici, o compartimentare în cîte trei nave — una centrală și cîte două laterale — o absidă semicirculară și cîte o criptă la răsărit. La basilica mică rămîn încă necunoscute : modul de acces în criptă, existența nartexului și poate a unui eventual atrium.

Asupra acestor părți componente ne vom putea edifica abia atunci cînd lucrările de construcții și de edilitare ale orașului modern vor permite reluarea cercetărilor.

La basilica mare, elementele necunoscute sînt mult mai puține, săpăturile putînd fi executate aici aproape pe întreaga suprafață a edificiului. N-au putut fi cercetate doar cîteva construcții auxiliare despre a căror existență avem totuși indicii.

Astfel, subliniem că nu s-a putut stabili precis existența unui *atrium* pe latura de vest și nici natura construcțiilor din colțul de sud-vest, unde au apărut cîteva fragmente de zid. Indicațiile, de altfel destul de vagi, puse la dispoziție prin insuficiențele cercetări din aceste părți ale edificiului, ne conduc totuși către o ipoteză : cele două ziduri simetrice, perpendiculare pe temelia zidului de vest, ar putea fi considerate ca resturi ale unui atrium⁵⁵), adăugat basilicii la o dată ulterioară, căci ele prezintă altă manieră de construcție și alt mortar, iar temelia se află mult mai sus decît temeliele basilicii. Este de asemenea de accentuat că aceste ziduri nu fac corp comun cu zidurile basilicii, ci numai se lipesc de aceste a. Necesitatea unui *atrium* este de altfel evidentă pentru con-

54. De la acest tip fac excepție în Dobrogea două basilici : cea mai mică dintre cele trei de la Troesmis, de tip oriental sirian, cf. I. Barnea, o.c., p. 225 și a doua la Callatis, recent determinată științific de D. Teodorescu, l.c.

55. I. Barnea, o.c., p. 224 și 238, constată în marea majoritate a basilicilor din Dobrogea, lipsa *atrium*-ului, cu excepția basilicii de marmură de la Tropaeum Traiani.

strucție de asemenea proporții. Într-adevăr, nici unul dintre edificiile paleocreștine cunoscute în Dobrogea nu are dimensiunile basilicii celei mari din Tomis.

O comparație cu edificii similare din alte părți ale imperiului roman de răsărit indică o strânsă corelație între basilica noastră și alte basilici construite în cele mai de seamă reșe-




Fig. 50. Fragmente din mesele de ofrandă întrebuințate la basilicile din sectorul de vest al Tomisului

dințe paleocreștine. De cele mai multe ori astfel de construcții apar în marile centre urbane, deopotrivă reședințe administrative, militare și culturale, cum de altfel este și cazul Tomisului.

Măsura în care basilica mare din Tomis a ocupat un loc de frunte între construcțiile de același gen din cetate, ne poate fi dată de mai multe indicii care ne stau la dispoziție. În primul rînd, să ne oprim la realitățile arheologice oferite de săpăturile din sectorul de vest al orașului.

Degajarea a două basilici pe o suprafață destul de restrînsă — la numai 35 m una față de cealaltă — ar constitui o primă

dovadă că în această parte a cetății au funcționat chiar mai multe basilici sau sanctuare, ceea ce marchează un centru religios, foarte posibil un *episcopium*, după felul celui cunoscut la Chersones⁵⁶). Asociind această constatare cu dimensiunile impunătoare ale edificiului — căruia i s-a prevăzut și o criptă neobișnuită — avem siguranța că ipoteza de mai sus se verifică.

Elementul cel mai important al basilicii este cripta (fig. 12 și 20). Privită în ansamblu, ea aduce noutatea unei forme arhitectonice și a unor dimensiuni pe care nu le mai întâlnim la nici una dintre basilicile cunoscute pînă acum în Dobrogea și nici în alte părți ale imperiului de răsărit. Aspectul cruciform, completat de scara cu trepte de marmură care conduce din nava centrală în criptă, acoperișurile în formă de calotă și compartimentarea în șapte încăperi, toate acestea laolaltă ridică o problemă majoră: stabilirea scopului unei astfel de construcții.

O concluzie sigură în această privință nu se poate trage din lipsa martorilor arheologici edificatori. Ținînd seama însă de forma amintită și de diverse analogii, vom încerca să stabilim — fie și relativ — rostul criptei în ansamblul arhitectonic și ritual al basilicii. Pentru aceasta vom porni de la o constatare istorică mai veche, după care printr-o criptă în adevăratul sens al cuvîntului, trebuie să înțelegem nu numai mormîntul unui sfînt și diferitele încăperi care formează așa numita *confessio* cu anexele sale, ci și diferite alte încăperi sub nivelul basilicii, cu diferite întrebuintări⁵⁷). Pornind de aici, vom avansa unele ipoteze decurgînd din faptul că o criptă putea avea și alte funcțiuni. Cripta de la basilica mare trebuie înțeleasă, credem noi, cu totul altfel decît ceea ce cunoaștem pînă acum în Dobrogea pe această linie.

Cele șapte compartimente ale ei, de dimensiuni egale — fiecare amintind forma unui cavou — sugerează laolaltă un *martyrium*. Exceptînd cele două compartimente axiale, folosite de bună seamă în alt scop, cele laterale și în special cel înscris în absidă, puteau să aibă o destinație identică. Scopul acestor compartimente credem că trebuie căutat într-un fapt istoric cunoscut: Tomisul a avut de timpuriu numeroși adepți

56. A. Grabar, *Martyrium, Recherches sur les cultes de reliques et l'art chrétien antique*, vol. I, Paris, 1946, p. 163, Pl. XXVII, 4, unde reproduce planul săpăturilor de la Chersones, în care se disting trei basilici și mai multe capele, grup de sanctuare, care formau aici, probabil, un *episcopium*.

57. Ibidem, p. 437.

ai cultului creștin, cazurile de martiraj fiind frecvente⁵⁸), în perioadele de mari persecuții. De asemenea, la Tomis a funcționat principalul centru episcopal, în fruntea căruia și-au




Fig. 51. Fragmente dintr-o masă de ofrandă de la basilica mare

exercitat atribuțiile episcopi ale căror nume sînt atestate istoric⁵⁹). În funcție de aceste fapte, este de admis că basilica a fost construită după indicațiile unuia dintre prelații tomitani. Po-

58. H. Delehay, *Saints de Trace et de Moesie*, in *Analecta Bollandiana*, XXXI, 1912, p. 258 și urm.; J. Zeiller, *Les origines chretiennes dans les provinces danubiennes de l'empire romain*, Paris, 1918, p. 110 și urm.; R. Netzhammer, *Die cristlichen Altertümer der Dobroudja*, București, 1906, p. 8 și urm.; R. Vulpe, *Histoire ancienne de la Dobroudja*, București, 1938, p. 280 și 281; *Istoria României*, vol. I, București, 1916, p. 588.

59. Fără să mai enumerăm sursele bibliografice asupra problemei episcopilor din Tomis, amintim numai că există numeroase rezerve în ceea ce privește numărul lor atestat din izvoare. O atitudine justă în această chestiune este luată în *Istoria României*, vol. I, p. 610—611.

triviț planului acestuia, au fost prevăzute în mod special compartimentele-cavou, destinate, după obiceiul vremii, succesorilor săi în rang, iar una — poate chiar cea înscrisă în absidă — lui însuși. În favoarea unei astfel de ipoteze pledează de altfel și un exemplu analog ⁶⁰⁾. S-ar putea însă aduce și argumente care să infirme o astfel de ipoteză. Obiecțiile izvorăsc din însăși forma arhitectonică a fiecăruia dintre cele 7 compartimente. Am accentuat că încăperile laterale au câte două intrări largi : una pentru comunicarea cu compartimentele centrale, iar a doua pentru comunicarea cu compartimentele adiacente. În acest caz n-ar mai putea fi vorba de cavouri propriu-zise, bine închise, decît cu condiția ca la vremea respectivă intrările să fi fost zidite — ceea ce săpăturile arheologice n-au putut dovedi. Credem că problema comunicărilor, mai ales între compartimentele adiacente, problemă de a cărei soluționare depinde determinarea scopului întregii cripte, trebuie privită din alt unghi. Se pare mai degrabă că fondatorul basilicii a voit să asigure în patru dintre cele cinci compartimente perimetrice, nu cavouri, ci lăcașuri speciale pentru relicvele unor martiri sau ale unor predecesori ai săi la conducerea treburilor bisericesti din Tomis — *iusti priores*. Desigur este vorba de relicvele recuperate din subsolul cetății, la data zidirii marelui edificiu. (Nu este exclus ca aceeași destinație s-o fi avut și cripta basilicii mici). În acest caz pare explicabilă prezența intrărilor largi dintr-un compartiment într-altul, și ar fi dispărut și necesitatea închiderii totale a compartimentelor, relicvariile fiind oricînd vizitabile la basilica mare. În acest chip s-ar justifica și mai mult prezența frescelor de pe fețele interioare ale încăperilor din ambele cripte.

Cele două încăperi centrale ale criptei mari (fig. 12), deschise pe toate laturile, nu puteau servi în această situație decît ca lăcașuri pentru depunerea ofrandelor și a lămpilor în fața fiecăreia din cele cinci încăperi înconjurătoare ⁶¹⁾.

În cazul că această ipoteză — lipsită pînă acum de analogii sigure — se va verifica prin cercetări ulterioare, Tomisul va avea meritul de a fi deschis posibilități noi de studii asupra unor astfel de edificii subterane. Pînă atunci este necesar să adăugăm observația că avem de-a face cu o *criptă-martyrium* de caracter onorific-comemorativ, accesibilă publicului, care constituie în genul ei un *unicum* pentru regiunile balca-

.60. A. Grabar, *o.c.*, p. 440 și 447—449.

.61. *Ibidem*, p. 457—458.

nice⁶²). Ea nu mai reprezintă o simplă cavitate sub altar — în genul celor de la Tropaeum Traiani, pentru depunerea relicvelor — Κατ'αθεσις ἰων λειψάνων — de mici dimensiuni, ci cuprinde un întreg ansamblu de încăperi pentru relicvarii, organizat după un plan corespunzător proporțiilor și caracterului episcopal al basilicii mari din Tomis.

Considerată în ansamblu, această biserică se impune ca un edificiu arhitectonic specific secolelor V—VI. În ciuda dispariției totale a elementelor de suprastructură, planul temeliiilor oferă totuși posibilitatea unor reconstituiri parțiale și în elevație. Încercările efectuate în acest scop ne dau imaginea tipului grec complet: parterul cu toate elementele sale componente; deasupra navelor laterale și a nartexului, tribunele dispuse în forma literei Π, după sistemul arhitectural al marilor basilici din răsăritul fostului imperiu și mai ales din Grecia⁶³), cu puternice influențe în regiunea Scythiei Minore⁶⁴).

În strînsă legătură cu monumentalitatea basilicii mari stau și elementele sale decorative. Deși extrem de precare și descoperite uneori în locuri și medii stratigrafice nefirești, diferitele fragmente arhitectonice, decorative, dau în ansamblu imaginea eleganței și fineței artistice din interiorul edificiilor. Numeroasele fragmente de coloane, din marmură cenușie cu nervuri albe, sînt lucrate cu multă îngrijire. Deși n-am reușit să asamblăm măcar un singur exemplar, am putut totuși constata că fragmentele aparținînd aceluiași tip de coloane: calitatea și culoarea marmurei, cît și raportul dintre diametrul mare și cel mic, constituie dovada cea mai sigură. Se poate afirma cu siguranță că ele provin din suitele coloanelor care separau navele între ele.

Cele patru tipuri de capitele (fig. 34—39) dovedesc apartenența lor la o epocă tîrzie, cea a basilicii. Este însă greu de stabilit locul pe care îl ocupau în sinteza arhitectonică a edificiului, deoarece nici unul dintre ele nu s-a descoperit *in situ*. Dacă pentru capitelul ionic și pentru fragmentele capitelurilor de pilaștri determinarea pozițiilor este cu totul nesigură, se pot face oarecari precizări în legătură cu capitelele-imposte și cu cele compozite cu cruci. Avînd în vedere că acestea s-au găsit în șanțul pentru degajarea bazelor de la rîndurile de coloane, este posibil ca ele să fi fost întrebuintate chiar la co-

62. *Ibidem*, p. 460; A. K. Orlandos o.c. vol. I, Atena, 1952, p. 466; P. Lemerle, *Philippe et la Macedonie orientale*, Paris, 1945, p. 370.

63. P. Lemerle, o.c., p. 354.

64. R. Vulpe, o.c., p. 354.

loanele de la parter. Existența a două categorii s-ar explica fie printr-o eventuală refacere în interiorul basilicii, fie mai degrabă prin utilizarea lor în părți distincte ale edificiului : o categorie pentru coloanele de la parter, cealaltă pentru cele de la tribunele etajului.

Cît privește ferestrele avem dovezi care credem că ne dau imaginea lor. Existența ramelor cu începutul ornamente-
lor ajurate (fig. 45) și chiar fragmentele de ornamente ajurate (fig. 46), găsite separat, par să explice proveniența lor mai degrabă de la aceste elemente ale edificiului, decît de la *cancelli* pentru care dovezile arheologice dau de înțeles un aspect diferit. Există două categorii de rame de ferestre cu ornamente ajurate : una mai îngrijită, cealaltă mai stîngace. Și în acest caz s-ar putea deduce că diferența de aspect a celor două categorii de rame era dictată de locul folosirii lor : cele mai bune la parter, iar secundele la etaj unde exigențele estetice erau poate mai scăzute.

Tot din gama decorativă arhitectonică a basilicii mari ne rețin atenția plăcile de marmură albă, zaharoidă. Cele mai multe cu motive florale în relief (fig. 43—44), altele cu figuri geometrice (fig. 42). Abundența lor în criptă sau în zonele imediat învecinate, ca și prezența lor în șanțurile rîndurilor de coloane, dovedesc că făceau parte din *cancelli*.

Fără îndoială că toate aceste elemente decorative, cuplate cu numeroase altele de același gen (fig. 37—38), formează un ansamblu artistic original, operă a meșterilor locali. Este categoric că nu poate fi vorba de opere ale unor artiști de înaltă clasă, așa cum atestă pentru veacurile precedente monumentele arhitectonice și sculpturale descoperite la Tomis. Elementele decorative găsite în basilica mare sînt mai de valoare decît tot ce s-a creat pe această linie în mediul înconjurător și într-o epocă tîrzie cînd Tomisul, spre deosebire de alte cetăți ale Scythiei Minore, își menținea o situație înfloritoare ⁶⁵).

65. *Istoria României*, vol. II, p. 606 ; R. Vulpe, o.c., p. 321, unde relatează : „Quand au villes grecques de la côte, en particulier Tomis, leur prospérité, signalée par Sozomène, a dû être réelle, grâce à leur commerce maritime incessant avec Constantinople et avec les provinces de centre de l'Empire qui, comme toujours, avaient besoin du blé provenant du littoral du Nord et de l'Ouest du Pont-Euxin. D'autre part les relations de ces villes avec l'interior de la Dobroudja, et même avec les pays d'outre Danube, pouvaient être rendues difficiles, mais non interrompues de façon absolue par les différentes invasions“.

Ca reședință episcopală, cea mai mare între celelalte episcopii dintre Dunărea de Jos și Mare, era firesc ca cetatea vest-pontică în discuție să se impună altor construcții similare din regiune, prin edificii basilicale superioare din punct de vedere arhitectural. De asemenea trebuie să fi existat un număr mult mai mare de basilici decât cele cunoscute astăzi în Constanța.

Referitor la poziția celor două basilici, cea mare și cea mică, în ansamblul urbanistic al fostei cetăți, sînt de lămurit cîteva probleme care s-au impus încă de la începutul cercetărilor. Basilicile sînt situate într-o zonă periferică a vechiului oraș și anume pe suprafața închisă de unghiul de NV al zidului de incintă, format de două din principalele laturi ale fostei incinte : cea de NE, care vine din centrul actualului oraș — parcul arheologic — și merge dealungul bd-ului Republicii pînă în dreptul blocului C₁ ; cea de a doua, dinspre partea de vest a incinteii, care coboară spre malul portului, la punctul „serpentină“⁶⁶). Săpăturile de fundații pentru blocul C₁ au permis degajarea unei porțiuni de aproximativ 12 m din latura de vest a incinteii, a cărei direcție N-S se îndreaptă către punctul deja cunoscut în urma săpăturilor executate în 1958, la „Serpentină“⁶⁷).

În funcție de zidul de incintă, constatăm că poziția basilicii mici este foarte apropiată de latura de NE și că există un relativ paralelism între această latură și zidul longitudinal de nord al edificiului. Nu este exclus ca orientarea basilicii mici, cu o declinație spre nord de 22°, să fi fost influențată tocmai de această imediată apropiere a liniei zidului de apărare, fapt care a făcut ca poziția ei să fie diferită de cea a basilicii mari, în ciuda raportului de contemporaneitate (fig. 1).

Cît privește basilica mare orientată mai precis E-V⁶⁸), observăm că ea prezintă următoarele distanțe față de zidul de incintă : colțul dinspre NV se află la circa 35 m mai la sud de latura de NE, iar zidul frontal la circa 80 m est față de latura de vest a incinteii (fig. 1). În toată această zonă, săpăturile prilejuite de diferitele construcții moderne din jurul celor două edificii au permis constatarea că ne aflăm într-un

66. V. Canarache, *Tomis*, 1960 ; idem, *Raport asupra săpăturilor executate de Muzeul regional Dobrogea*, în „Materiale și cercetări arheologice“, vol. IX, (în manuscris).

67. Ibidem ;

68. Și aici există o declinație aproape insensibilă spre sud de 6°.

cartier sărac al cetății, cu construcții modeste⁽⁶⁹⁾, de factură târzie romano-bizantină, cuplate de câteva instalații meșteșugărești, ca de exemplu, cuptoarele de ars cărămida.

Comparând urmele de locuințe sărace din sectorul de vest cu resturile construcțiilor masive din zona centrală a Tomisului⁷⁰⁾, identificate mai ales pe promontoriu, vedem cum se reflectă în urbanistica cetății diferențele de ordin social-economic din sinul populației tomitane. Pe cînd centrul constituia reședința claselor privilegiate care posedau clădiri monumentale, mărturiile arheologice din zona cercetată parțial pe terenul fostei gări se referă la cartierul populației productive, sărace.

În funcție de aceste constatări se pune în mod firesc întrebarea : de ce construcțiile basilicilor paleocreștine au fost ridicate tocmai în această parte a cetății și nu în plin centru, în mijlocul și la indemîna păturii avute, care de la un moment dat a construit reazemul bisericii și s-a sprijinit pe aceasta pentru a-și menține poziția de clasă.

Răspunsul la această întrebare se poate da tot pe baza cercetărilor întreprinse în ultima vreme la Tomis, chiar în sectorul de vest. O analiză a rezultatelor dobîndite pe această linie se poate face ținînd seama de următoarele elemente :

— partea centrală a orașului era deja ocupată de construcțiile vechi, spațiul de construcții fiind extrem de rar — aproape de negăsit ; se impunea deci ridicarea basilicilor în zonele mai periferice ale orașului ;

— cărămida, cel de al doilea material de construcție după piatră, se fabrica pe loc și se ardea în numeroasele cuptoare ce existau în împrejurimi și din care o parte au fost identificate și cercetate⁷¹⁾ (instalarea cuptoarelor în zona aceasta *intra* sau *extra muros* era dictată atît de construcția basilicilor cît și de existența spațiului liber pentru exploatarea lutului galben necesar pentru pasta cărămizilor) ;

— alegerea terenului a fost dictată și de practicarea, nu departe de basilici — la numai cîțiva metri spre sud — a uneia din principalele căi de acces, marele drum ce venea de pe

69. Asupra diferitelor elemente de construcții, descoperite în timpul cercetărilor în sectorul de vest al Tomisului, vom referi într-un studiu aparte.

70. Asupra cercetărilor executate în zona centrală a Tomisului, există numeroase informații de dată mai recentă. Raport asupra săpăturilor executate de muzeul regional Dobrogea la Tomis, în „Materiale și cercetări arheologice“, IX, (în manuscris).

71. Aici, mai sus, p. 2—15 ;

malul mării, de la Callatis și despre a cărui prezență par să mărturisească unele resturi arheologice ⁷²⁾ ;

— cercetările arheologice mai vechi și mai recente ⁷³⁾ au dovedit că incinta cetății a fost mult lărgită către sfârșitul sec. III și începutul sec. IV e.n., prin construirea zidului de apărare al cărui traseu este stabilit. Fie că noul zid, lărgind incinta, a făcut să se închidă în cetate locuințe altădată extra-murale, fie că aceste urme de locuire datează dintr-o epocă imediat următoare construcției liniei de fortificație, sigur este că în toată zona cercetată de noi, mărturiile arheologice dovedesc două nivele de viață : unul inferior, care după resturile arheologice (în special ceramică) este de încadrat între sfârșitul sec. III și începutul sec. V e.n., și unul mai la suprafață, aparținând celei de a doua jumătăți a sec. V și sec. VI.

Am amintit în descrierea săpăturilor ⁷⁴⁾ că în colțul de SV a basilicii mari, la — 1,20 m față de pardoseala edificiului, a fost degajată altă pardoseală de cărămizi cu *statumen* de piatră și cu ziduri adiacente (fig. 21 și 30). După indicațiile ce ne stau la îndemână ar exista o corelație strinsă între această pardoseală, cu zidurile sale mai vechi, și resturile de construcții aflate mai spre SV, de o parte și de alta a zidului longitudinal de sud a basilicii. Putem admite existența unei construcții mari din sec. III — IV e.n., căreia i s-a suprapus parțial basilica. Nivelului construcției mai vechi îi corespunde și fântina din sudul basilicii (fig. 11 și 29). Asociind toate aceste date nu este exclus ca basilica mare din sec. V-VI, să fi fost construită pe locul unei basilici mai vechi. Ipoteza s-ar putea verifica numai prin săpături ulterioare, înregistrându-se în felul acesta suma cauzelor care au determinat construcția celor două basilici în sectorul de vest al Tomisului.

72. Paralel cu lucrările de construcție ale marelui cvartal de blocuri de locuit s-au săpat mai multe șanțuri de canalizare pe str. I. L. Caragiale și Traian. Chiar în punctul unde str. I. L. Caragiale întretaie zidul de incintă, s-a constatat, la o adâncime de 3 m, existența unor blocuri mari din paramentul zidului de incintă, precum și dale mari de piatră dislocate, după toate probabilitățile, din pavajul străzii. În plus, condițiile stratigrafice par să confirme și ele în acest punct drumul de legătură dintre cele două mari orașe vest-pontice, Tomis și Callatis.

73. V. Pârvan, *Zidul cetății Tomis*, în ARMSI, XXXVII, p. 415 și urm. ; V. Canarache și colaboratori, o.c., (în manuscris) ; V. Canarache, *Tomis*, p. 17.

74. p. 55 ; 56, fig. 30.

