

D.M.A.S.I.

IV
800

1/9626.10.23

IX 1204

VICTOR BRĂTULESCU

INSTITUTUL DE PROTECȚIE
"BIBLIOR"
BIBLIOTECA
Inv. 8080
Cota 11-34

D. M. I.
BIBLIOTECA
Inv. 1638
Cota

9 (9/9.85)

5

CETATEA HÂRȘOVA ÎN LEGĂTURĂ CU DOBROGEA ȘI CU ȚINUTURILE ÎNCONJURĂTOARE

*Extras din Buletinul Comisiunii Monumentelor Istorice
Anul XXXIII, Fascicola 105 — Iulie-Septembrie 1940.*

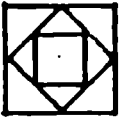
24, 13 + 2 haiti
32 x 24. ~

1 9 4 0

MONITORUL OFICIAL ȘI IMPRIMERIILE STATULUI, IMPRIMERIA NAȚIONALĂ — BUCUREȘTI

136

D
306



D.M.A.S.I

**DIRECȚIA MONUMENTELOR,
ANSAMBLURILOR ȘI
SITURILOR ISTORICE
BIBLIOTECA**

Cota cărții: 800
Inventar: 1638

IV 800

VICTOR BRĂTULESCU




CETATEA HÂRȘOVA ÎN LEGĂTURĂ CU DOBROGEA ȘI CU ȚINUTURILE ÎNCONJURĂTOARE

*Extras din Buletinul Comisiunii Monumentelor Istorice
Anul XXXIII, Fascicola 105 — Iulie-Septembrie 1940.*

1 9 4 0

MONITORUL OFICIAL ȘI IMPRIMERIILE STATULUI, IMPRIMERIA NAȚIONALĂ — BUCUREȘTI



CETATEA HÂRȘOVA ÎN LEGĂTURĂ CU DOBROGEA ȘI CU ȚINUTURILE ÎNCONJURĂTOARE

Călătorul care vine din nesfârșitul Bă-
răgan, urmând cursul Ialomiței spre răsă-
rit, vede în zare, în bățile razelor asfin-

care coboară până în matca Dunării ale
cărei ape bat de veacuri poalele calcaroase
ale acestei stânci bătrâne. (Fig. 3, 4).



Fig. 1. — Hârșova. Vedere de peste Dunăre.

țitului, o ridicătură roșietică profilându-și
înălțimile în albastrul prăfuit al depărtă-
rilor, dincolo de Dunăre. (Fig. 1 și 2).

Masivul de piatră impune însă nu prin
înălțimea sa ci prin zidul stâncos și abrupt,

Pentru așezarea ei în acest loc, unde se
adună apele risipite ale Dunării, pentruca
apoi, luând pe ale Ialomiței să se împrăștie
din nou în bălțile Brăilei, stăpânii de odi-
nioară au folosit-o ca punct de suprave-

trimite o solie ca să-i înștiințeze că el e gata să-i ajute în aceste lupte, cu condiția că Atéas, bătrân de 90 de ani, să-l lase moștenitorul țării sale. De formă, Atéas primește condiția aceasta, iar Filip trimite îndată un detașament de soldați, cari aveau misiunea de a spiona mișcările lui Atéas. Acesta se indignează de graba lui Filip și îl înștiințează că nu mai primește nicio condiție și că în ce privește moștenirea, să afle că fiul său este tânăr și sdravăn, iar Sciții, sunt destul de puternici pentru a i se opune cu armele.

Filip pornește cu oaste împotriva lui Atéas și, ca în orice împrejurare de acest fel, începe preliminarile diplomatice. Scitul Atéas, căruia, după mărturia unui grec *Ismenias*, îi plăcea mai mult nechezul cailor decât muzica, la toate cererile lui Filip răspunde, *more scitico*, scurt și ironic.

La cererea lui Filip de a plăti o contribuție de războiu pentru banii cheltuiți cu asediul Bizanțului, cetate vrăjmașă Sciților, Atéas îi răspunde că dintr'o țară săracă și neproductivă nu poate scoate atâta aur ca să-l mulțumească pe marele Filip și decât să-l jignească trimițându-i prea puțin, mai bine nu-i mai trimite de fel.

Ajungând cu oștile în apropierea Sciților, Filip trimite vorbă lui Atéas că, la asediul Bizanțului, el a făgăduit să înalțe, la gurile Dunării, o statuie de aramă lui Hercule și cere voie să treacă într'acolo spre a o așeza. Atéas îi răspunde cerându-i să-i dea statuia să o așeze el în locul dorit și făgăduiește s'o și păstreze neatinsă. Dacă însă, fără voia Sciților, Filip va încerca să ajungă la gurile Dunării, ei vor sfărâma statuia și vor face din ea săgeți.

După acestea lupta se încinge între cele două tabere. Macedonenii șovăie în fața elanului Sciților mai numeroși, dar unitatea de comandă a falangei și măsurile ce se iau împotriva acelor cari ar încerca să fugă, dau biruința Macedonenilor.

Lupta s'a dat, se pare, aproape de cetatea *Histria*.

La întoarcere Tribalii cer o parte din prada luată dela Sciți și fiindcă Macedonenii nu vor să le dea nimic, Tribalii îi urmăresc până în Balcani, unde îi atacă. Filip este rănit în coapsă, calul său cade mort, armatele intră în derută și Tribalii pun mâna pe o bună parte din prada de

războiu a Macedonenilor. Cu oarecare greutate se străpunge linia din față a Tribalilor și armatele lui Filip se scurg prin pasul dela *Serdica* (*Sofia*), în Macedonia.

Angajat în luptele din Grecia, contra coaliției statelor grecești, ridicate de oratorul *Demostene*, Filip nu se va mai putea întoarce contra Tribalilor, altul va avea această sarcină. El este *Alexandru cel Mare*¹, despre care *Herodot* povestește că, venind în părțile noastre cu oștile sale, a găsit lanuri bogate și atât de înalte încât călărețul nu se putea vedea cu cal cu tot, iar pedestrașii ca să le poată străbate, țineau lăncile întinse de-a curmezișul, în înaintarea lor prin aceste lanuri.

Luptele pentru stăpânirea Dunării și prin urmare și a cetăților de pe malurile ei, cu capetele de pod și cu tot ce ține tactic și strategic de ele, au continuat și mai departe.

Lisimach, puternicul rege al Traciei, intră în luptă cu *Dromichaites*, regele *Geților*. Printr'un falș dezertor, acesta atrage pe *Lisimach* peste Dunăre, îl prinde cu oaste cu tot și, după ce potolește pe *Geți* cari voiau să-l omoare pe *Lisimach* și pe ai lui, îi dă un ospăț la care așează două mese: una bogată cu vase de argint și aur pentru Macedoneni, alta săracă și cu vase de lemn pentru *Geți*. La întrebarea lui *Dromichaetes* care masă e mai bună, *Lisimach* răspunde, cum era firesc: a Macedonenilor, la care *Dromichaetes*, după obiceiul locului, a întrebat: dacă este așa, de ce ați venit la sărăcia noastră?

În urma acestora, pacea se încheie la 292 a. Chr., *Lisimach*, care stăpâna și țărmul stâng al Dunării, pierde și acest țărm și cetățile din Dobrogea de pe țărmul drept: *Troesmis*, *Dinogetia*, *Aegissus*, la care *Pârvan* adaugă, pe bună dreptate, *Carsium* și *Capidava*².

Pentru stăpânirea acestor cetăți și a Dunării, luptele vor continua până la ivirea Romanilor, ca și după aceea, până ce, sfărâmând și ultimele rezistențe, *Traian* va impune stăpânirea definitivă a Romanilor pe ambele maluri ale Dunării. Cel din urmă dintre împărații romani cari se ocupă cu refacerea cetății *Carsium* este *Justinian*³.

¹ P. Nicorescu, *La campagne de Philippe en 339. Dacia II*, pp. 22—28.

² V. Pârvan, *Getica*, pp. 60—62.

³ Idem. *Descoperiri nouă în Scythia Minor*, p. 12. După *Procopius De Aedificiis*, IV, 11.

II

EPOCA ROMANĂ

Războaiele civile romane, alimentate de armata recrutată din Iliria și Tracia, unde își găseau refugiu răsvrațiți ca Sulla ¹, aveau să ducă la intervenția puterii de Stat a imperiului, care, potrivit sistemului, se manifesta fără pripă, cucerind și întărind pas

nu era la Nordul Dunării, o mare putere dacă de zdrobit.

Pentru a se îndrepta contra însăși fortăreței dace îi trebuia Imperiului însă drumul dela Apus și pentru aceea se făcu legătura din Alpi spre Dacia mijlocie prin supunerea popoarelor alpine, care fură cucerite numai în anii 16—14, și a Panoniei »¹.

Pentru potolirea populațiilor din aceste părți, deprinse cu libertatea, Romanii au



Fig. 3. Cetatea Hârșova. Vedere de peste Dunăre.

cu pas noua provincie tracică. Imperiul roman se înfigea adânc în Peninsula Balcanică împingându-și legiunile spre Portul Euxin așa fel încât prin anul 46 după Hristos, Moesia inferioară, deci Dobrogea noastră, era ținut roman, pacificat de armatele imperiale ale Romei.

Suetoniu atribue lui Octavian trei biruințe asupra Dacilor ², când, dacă nu ar fi fost marea revoluție ilirică, Romanii s'ar fi putut îndrepta împotriva Dacilor, «când

avut de lucru aici, iar pentru supravegherea lor «au ridicat Sirmium și Servetium»².

În acest fel se explică și lanțul de cetăți și castre de pe malul drept al Dunării, foarte dese în Dobrogea și ridicarea, de împăratul Traian, a cetăților din Tracia:

Nicopolis ad Istrum, Nicopolis ad Mestum, Serdica (Sofia), Pantalia (Küstendil), Anchialos (Anchialo), Bizye (Viza), Augusta Traiana (Beroe în antichitate, Stara Zagora astăzi), Topiros, Hadrianopolis, Plotinopolis, Traianopolis, Oescus (astăzi Gigen)

¹ N. Iorga, *Istoria Românilor*, Vălenii de Munte, 1936, I, p. II, p. 25.

² *Ibid.*, p. 50.

¹ *Ibid.*, pp. 50—51.

² *Ibid.*, p. 51, după Domaszewski.

aceasta din urmă pe malul drept al Dunării, la confluența cu Oltul, cunoscută mai ales sub numele *Colonia Ulpia Oescus* ¹.

Pentru a-și asigura libertatea de mișcare în părțile apusene ale Daciei, în vederea luptelor ce avea să poarte în acele părți pentru a ține sub amenințare frontul răsăritean al Dacilor și de sigur, pentru a nu fi surprins de vreun atac în aceste părți ale Moesiei, Traian ia măsuri militare în Dobrogea. El « stabilește două tabere legio-nare la Durostorum (Silistra) și la Troesmis (Iglița), în părțile Tulcii și fortifică sau ridică cetăți noi pentru trupele auxiliare, între care: Ulmetum și Carsium ».

Tot lui Traian « se datoresc două cetăți noi: Tropaeum Traiani și Marcianopolis » ² (Varna).

O rețea de drumuri lega aceste cetăți pentru a asigura mișcarea trupelor dintr'un punct în altul, pentru aprovizionare și pentru orice fel de comunicații terestre.

Prin Ulmetum « probabil direct dela Marcianopolis, trecând prin Tropaeum la Noviodunum, dela Tomis la Carsium, dela Histria la Capidava » ³. (Pl. I).

Drumurile Dobrogei erau bine orânduite în scop militar și administrativ.

Un punct principal de legătură, cum vom vedea, era *Carsium, Hârșova* de astăzi. (Pl. II).

Dar nu numai Traian, care se dovedește un mare strateg și un admirabil organizator, se folosește de punctul strategic dela *Hârșova*, ci înșiși Grecii își avuseseră aici o așezare al cărei scop era acela de a ocroti năvile de comerț de pe Dunăre, veghind asupra atacurilor ce se puteau produce de pe celălalt mal, getic, din susul sau din josul Dunării ⁴.

Drumurile de care vorbește învățatul Roberto Paribeni, pomenit mai sus, erau bătute cu mult înainte, de Tomitani-Greci din Tomis — care ajung și la *Carsium*, unde sunt pomeniți într'o inscripție greacă, preromană ⁵.

O piatră împodobită cu sculptură, provenită dela o altă construcție, aflată în temelia zidurilor turnului principal, în

săpăturile ce am întreprins în vara anului 1939, confirmă cele de mai sus. După dărâmarea vechei așezări sau din ruinele vreunui templu, meșterii au folosit materialul bun, cum au crezut ei mai bine (Fig. 7).

În aceleași săpături am mai descoperit în latura de Nord și o cornișă de piatră sculptată care va fi servit de ornament de colț al unei frize mai lungi (Fig. 8).

Comerțul era aici în floare și vasele de Rhodos în care se aducea vin și untdelemn pentru « *Dacii noștri* », găsite tot la *Carsium*, sprijină cele arătate până aici ¹.

De aici, pe valea Ialomiței, pe a Buzăului și pe a Teleajenului, se putea ajunge în inima Ardealului, după cum cel care ar fi coborât din Ardeal, pe aceleași drumuri, care se înnodau la gura Ialomiței, prin *Carsium* și « prin Ulmetum, ajungea fără cel mai mic înconjur de-a dreptul la Histria » ².

Iată ce a înțeles politica romană care înființează la 46, vămile Dunării, unde se așezau vameșii, ale căror rude și ai căror prieteni se aciuiuau pe lângă aceștia ajutându-i ca mici negustori, zarafi, antreprenori, mijlocitori chiar și arendași ³.

Mai mult decât atât, Traian înțelege importanța tactică și strategică a punctului din a cărui înălțime poți supraveghia Dunărea pe mari distanțe în sus și în jos și de unde, în mai puțin de o oră, ești pe țărmul dacic, la gura Ialomiței. Aici se fixează « garnizoana escadronului al doilea spaniol al Arabacilor, cari își clădesc cetatea de pază » ⁴, în anul 103, anul începerii celui de al doilea războiu al lui Traian cu Dacia (Fig. 9).

Să fi fost în gândul comandantului roman planul unui atac în Dacia și prin acest punct?

Nu pare probabil pentru mai multe pricini și anume:

1. O pătrundere în Dacia prin acest loc ar fi însemnat o greșală asemănătoare cu aceea a lui Darius, de odinioară, căci în afară de întinsul nesfârșit al Bărăganului,

¹ Roberto Paribeni, *L'Ordinamento della Conquista di Traiano. Dacia II*, 1925, pp. 16—19.

² *Ibid.*, p. 19.

³ *Ibid.*, p. 20.

⁴ Al. Arbore, *Înfățișarea etnografică a Dobrogei în antichitate. Dobrogea 1878—1928*, Buc. 1928, p. 128.

⁵ *Ibid.*

¹ V. Pârvan, *Începuturile vieții romane la gurile Dunării*. București, 1922, p. 55.

² *Ibid.*, p. 142.

³ *Ibid.*, p. 142.

⁴ *Ibid.*, p. 162. Vasile Christescu, *Istoria militară a Daciei romane*, București 1937, pp. 13—23. Radu Vulpe, *Histoire ancienne de la Dobroudja. La Dobroudja*, București, pp. 140, 160, 161, 163.

masivul păduros al Vlăsiei ar fi opus armatelor romane un obstacol foarte serios.

2. Drumul până la Sarmisegetuza era cam de cinci ori mai lung decât acela pe care și l-a ales Traian spre a nimici învierșunata rezistență dacă.

3. Pierderile și obstacolele armatei romane ar fi fost cu mult mai mari.

4. Timpul de cucerire s'ar fi lungit cu cel puțin doi, trei ani.

Într'un singur caz ar fi fost de folos un atac pe aici, în cazul unui atac demonstrativ care ar fi avut de scop angajarea pe două fronturi a armatelor dace.

Împăratul Traian nu s'a aventurat în asemenea atacuri pentru motivele logice arătate mai sus și pentru un alt motiv care se adaugă: lipsa totală de drumuri și mai ales lipsa de cunoaștere a locurilor în aceste părți.

Cetatea Carsium a avut un caracter defensiv în vremea celui de al doilea războiu dacic. Populația amestecată a provinciei dintre Dunăre și Mare, ca și aceea înrudită, din imediata apropiere, de pe țărmul stâng al Dunării, își va fi căutat liniștită de rosturi, sub ocrotirea autorității romane, în vreme ce în laturea de Apus a Daciei se juca ultima carte a libertății unui popor viteaz dar cu mult înapoiat față de adversarul roman.

Strategema romană s'a dovedit perfectă. Luptele începute în vremea lui Domițian și continuate de Traian duc la cucerirea Banatului, după primul războiu dacic. Înaintarea pe de altă parte, în Nordul Moesiei inferioare, avea de scop tăierea legăturilor Dacilor cu stepa scitică, de unde Dacii puteau primi ajutor, iar presiunea romană exercitată din Sud avea de scop împingerea spre Nord a forțelor dace strânse ca în clește de armatele romane din Estul și Vestul Daciei.

III

EPOCA NĂVLIRILOR BARBARE

Cauzele care au dus la scăderea autorității imperiului roman și la încurajarea barbarilor năvălitori trebuie căutate în însăși

evoluția politice interne a Statului roman. Cred că aceste cauze pot fi reduse la două și anume:

1. Scăderea autorității Senatului, pricinuită de creșterea fără frâu a puterii împăratului și

2. Amestecul armatei în conducerea treburilor politice ale Statului. Acest amestec se datora pe de o parte ambiției generalilor comandanți de armate cari râvneau la roluri mai importante, ca o răsplată firească pentru luptele purtate într-o apă-



Fig. 4. — Hârșova. Stânca pe care se află cetatea Carsium.

rarea granițelor, pe de alta conflictelor care se iveau des între ei, și autoritatea centrală, deci Senatul, și în sfârșit concurența dintre grupurile de armate, care, fiecare ar fi vrut ca generalul său să fie împărat roman. Efectul acestor sbuciumări interne, cum era și firesc, a fost întărirea atacurilor barbare care a dus la compromisurile cunoscute între Romani și între barbari, având drept urmare părăsirea provinciilor dela marginile imperiului în seama barbarilor, și retragerea, încetul pe încetul, către centrul imperiului de unde porniseră odinioară cuceritorii lumii vechi.

Lumea intra într'o nouă fază istorică. Popoarele înconjurătoare începuseră a se mișca.

Cu toată violența atacurilor, imperiul roman n'a căzut cu ușurință ci, precum se întinsese pas cu pas, tot așa n'a cedat decât pas cu pas pământurile pe care le

civilizaseră în gradul cel mai înalt posibil pentru acea vreme. Ceva mai mult, elementele romanizate au asimilat pe năvălitori în așa măsură încât chiar acolo unde limba a dispărut, antropologia arată păstrarea perfectă a tipului roman; în alte părți se păstrează graiul romanic deși nu totdeauna tipul este cel romanic.

Cei dintâi barbari cari atacă imperiul roman sunt Goții, de neam germanic, scorbitori dinspre Nord din preajma Mării Baltice. Aceștia cuprind podișul Transilvaniei la 260.

La 268 o coaliție de neamuri germanice, în frunte cu Ostrogoții, cari au inițiativa, hotărăsc să atace imperiul roman din mai multe părți. Din coaliție făceau parte Vizigoții, Gepizii, Herulii, Peucinii și Alamanii. Alamanii sunt bătuți de împăratul Claudius al II-lea. Ceilalți veniți dinspre Nord-Est se imbarcă pe 2.000 de corăbii, în număr de 320.000 și atacă Tomis; alții debarcă și atacă Mancianopolis «*jefuind Moesia și Tracia, iar alții Byzanțul și orașele de pe coasta Mării Egee, ajungând până în Cyclade și Cypru*»¹.

O expediție a Goților în Moesia inferioară este întâmpinată la Naissus (Niș) de împăratul Claudius. Goții ies zdrobiți din această luptă în care au pierdut 50.000 de oameni.

Aici s'a distins comandantul cavaleriei romane, Aurelian, care, în anul următor (270) urcă treptele tronului împărătesc, în urma morții, de ciumă, a lui Claudius.

În general Aurelian a fost prea aspru judecat pentru retragerea sa la Sudul Dunării, lăsând în seama Goților Dacia. Dacă socotim însă că Aurelian a păstrat mai toate capetele de pod de pe țărmul stâng al Dunării, atunci ne putem da seama că de fapt tot el era stăpânitorul părții de Sud a Daciei. În afară de aceasta Aurelian trebuie să alege la toate hotarele imperiului pentru a face față dușmanilor cari năboiau prin toate părțile. El luptă împotriva Iutungilor, de neam germanic, intrați în Italia, aleargă în Panonia pentru a se împotrivi Vandalilor, Sarmatilor și Iazygilor. În 271 se îndreaptă contra Goților pe cari îi bate la Dunăre, îi alungă prin Muntenia de astăzi

și li ucide regele, pe *Cannabaudes*¹. Pornește împotriva reginei *Zenobia din Palmyra*, în 272, dar în această vreme năvălesc în Moesia Carpilor, dela care ni-a rămas numele munților noștri, Carpații. Atunci Aurelian se întoarce pe la Byzanț, Anchialos, Callatis și ajunge la Tomi, urmând drumul de pe marginea Mării Negre, pe care umblase cu 611 ani înainte Filip, regele Macedonenilor și tatăl lui Alexandru cel Mare. Dela Tomi, pe unul din drumurile care duceau spre Dunăre, își îndreaptă oștile asupra Carpilor pe cari îi bate între *Carsium* și *Sucidava*, după cum arată o inscripție de la *Durostorum*².

Sub presiunea Goților, *Carpilii* mai trecuseră în aceste părți ale *Scythiei Minor*, în anul 238 d. Hr., când au devastat *Histria*³. Romanii, pentru a împiedeca pe barbari de a trece Dunărea, întăresc garnizoanele de pe marginea ei, după cum vorbește o piatră miliară, găsită la *Carsium*, care datează din timpul împăraților *Valerian* și *Gallian*, fiul său (253—60)⁴.

Revenind acuma asupra retragerii lui Aurelian în Sudul Dunării, la 275, cu păstrarea capetelor de pod dela «*Lederata, Trierna, Drobeta, Sucidava*, precum și altele din câmpia munteană, ca bunăoară castrul dela *Barboși*, la gura *Siretului*»⁵, constatăm că Aurelian luase măsurile cerute de împrejurări pentru a apăra granița Dunării.

Căderea sub Goți, la 260, a podișului Transilvaniei, însemna pentru Romani pierderea unui puternic bastion, rezemat la Sud și Est pe lanțul Carpaților, la Nord pe ramificațiile acestora, iar la Vest pe Munții Apuseni.

Fără acest bastion, al cărui câmp strategic cuprindea Banatul și Șesul muntean, stăpânirea romană era iluzorie la Sudul Carpaților și în Vestul Munților Apuseni. De aceea retragerea peste Dunăre, ordonată la 275 de Aurelian, cu păstrarea capetelor de pod de pe malul stâng, apare îndreptățită din punct de vedere al apărării, în această perioadă defensivă a armatelor romane.

¹ R. Vulpe, *Histoire ancienne de la Dobroudja*, București, 1938, p. 375.

² Vasile Christescu, o. c., p. 100.

³ Al. Arbore, *O încercare de reconstituire a trecutului Românilor din Dobrogea*. *Analele Dobrogei* III, 2, p. 237.

⁴ R. Vulpe, o. c.

⁵ Vasile Christescu, o. c., p. 101.

¹ Vasile Christescu, *Istoria militară a Daciei romane*, București 1937, p. 95.

Pentru a supraveghia mișcările din câmpia munteană și pentru a apăra această câmpie, Romanii s'au folosit de soldați aduși din ținuturi asemănătoare cum sunt acei *Suri sagittarii* cari «*par să fi staționat la Luciu pe Ialomîța sau la Piuă Petrei, la gura Ialomîței*»¹.

La început acești *Suri sagittarii* «*alcătuiau cete care se conduceau independent, mai târziu s'au organizat în numeri dintre care unul avea reședința într'o localitate din Dobrogea, pe lângă gura Ialomîței, poate la Carsium. Rostul acestor numeri era să aibă în observație și apărare câmpia getică; făceau, mai bine zis, un fel de poliție. Întocmai ca Maurii și Palmyrienii, ei trebuie să fi fost călăreți*»².

Rezultă cu prisosință, din cele de mai sus, că Dunărea a fost păstrată ca linie strategică de Romani ca și de Byzantini cari au urmat învățămintele Romanilor.

• *Când valul năvălirii barbarilor se abate asupra Daciei romane, niciodată imperiul nu cedează linia Dunării. Acolo se dau luptele cele mari, susținute de cetățile tari ce acoperiau întreg ținutul*»³.

Pentru păstrarea acestui hotar împotriva barbarilor, împărații romani din Byzanț fac toate eforturile.

«*Paza Dunării o făcea flota care avea și ea din loc în loc stații întărite ca niște cetăți pe malul înalt al Dunării*»⁴.

La adăpostul acestor măsuri, vieța romană a Dobrogei înflorea în sate (*vici*), conduse de *magistri*, în ținuturi rurale (*territoria*), conduse de *quinquennales*, în slobozii (*braniști*), (*pagi*), conduse de *praefectus pagi* sau *princeps loci* care aduna dările către stat prin acei *questores vicorum*.

Pentru sfaturile obștei erau acele consilii de «*oameni buni și bătrâni*», *decursiones*⁵.

Apărarea Dunării a fost înțeleasă și de Otomani nu numai de Bizantini și Romani, căci au întărit și au refăcut și ei cetățile de pe malul drept⁶. Și lucrul acesta l-au

văzut și Domnii de mai târziu ai Țării Românești și ai Moldovei.

Dar încetul pe încetul lumea se transformă; sub presiunea Goților, Slavii încep a se strecura pe aici, în drumul lor spre Balcani încă de prin secolul al II-lea pentru a continua în al III-lea și al IV-lea¹.

Goții. Prin secolul al IV-lea apar Hunii din fața cărora Goții sunt nevoiți să se retragă. În înțelegere cu *Procopius*, adversarul lui *Valens*, Goții pătrund în imperiu dar sunt bătuti de *Valens* și colonizați pe mar-




Fig. 5. — Hârșova. Colți de stâncă și urme de ziduri în latura de Sud.

ginea Dunării care și în acest războiu este folosită de flota romană pentru susținerea atacurilor împotriva Goților, în 367².

În anul următor, în 368, *Valens* este obligat de împrejurări să reia proiectul unei ofensive în Muntenia», iar punctul de trecere pe care și-l alege este locul din care poate supraveghia cu ușurință mișcările de pe celalt mal și de pe Dunăre, *Carsium*. «*Apele mari ale Dunării, revărsate îl fac să-și piardă vara așteptând, cu armata adunată, în apropiere de Carsium în vicus Carporum*»³.

Goții pradă *Scythia Minor* în 378 și parte din ei se așează aici.

În epoca lui *Teodosie al II-lea* (408—450) *Scythia Minor* (Dobrogea) cuprindea un număr de șaptesprezece garnizoane puse sub ascultarea șefului militar al Traciei, a cărui grijă deosebită era paza Dunării⁴.

¹ Al. Arbore, *O încercare de reconstituire a trecutului Românilor din Dobrogea. Analele Dobrogei*, an. III, no. 2.

² R. Vulpe, *Histoire ancienne de la Dobroudja. La Dobroudja*, p. 310.

³ R. Vulpe, o. c., p. 310.

⁴ N. Bănescu, o. c., p. 297.

¹ Vasile Christescu, o. c., p. 200.

² *Ibid.*, p. 200.

³ N. Bănescu, *Dobrogea byzantină, Ducatul de Paristrion. Dobrogea. Cincizeci de ani de viață românească*, 1928, p. 297.

⁴ Al. Arbore, *Înfățișarea Dobrogei în antichitate. Dobrogea*, p. 185.

⁵ *Ibid.* După Pârvan, *Începuturile vieții romane la gurile Dunării*, p. 105.

⁶ N. Iorga, *Les chateaux occidentaux en Roumanie. Bulletin Com. Mon. Istorice*, 1929, p. 51.

Hunii. La 449 împăratul Teodosie II-lea este obligat să încheie pace cu Hunii lui Atila cărora trebuie să le plătească tribut. Pe acea vreme și mai ales după plecarea Vizigoților (408), Dobrogea era slab apărată. Teodosie nu mai poate stabili vechea autoritate romană, fiind obligat a ceda câteva capete de pod, pe malul drept și « după o informație fragmentară cetatea Carsium fu cedată Hunilor. Situată în fața vărsării Ialomiței, la capătul drumului principal care străbătea stepa Bărăganului, această localitate era destinată să supravegheze un important punct de invazie »¹.

Din acest cuib întărit Hunii puteau « amenința neconținut pe federații imperiului din lăuntru Dobrogei și din cetățile pontice »².

Contra lor cari, pe lângă ocuparea cetății Carsium, mai stăpâneau și la Noviodunum, între domnia lui Teodosie I-iu și Teodosie al II-lea, și contra Goților se începe ridicarea valului dintre Tomi și Axiopolis, lucrându-se cu grabă dela ambele capete³.

Hunii însă nu rămân aici prea mult și după refuzul împăratului Marcian (450—457) de a le plăti tributul ei se îndreaptă spre Apus, răspândind groaza printre națiunile peste care călcau, până când, în anul 451, sunt zdrobiți în bătălia de pe Câmpiile Catalaunice, de generalul roman Aëtius, de fel dela Durostorum. Acesta le cunoștea obiceiurile fiindcă în copilărie fusese ostatec la Vizigoții lui Alaric și la Huni⁴.

Cel care a reluat cu mai multă energie problema apărării Dunării, linie strategică permanentă în preocuparea împăraților romani, este împăratul Justinian (527—565). Cu gândul la o nouă perioadă ofensivă, el ia măsuri de întărire a capetelor de pod « stabilind puncte de sprijin ofensive la Daphne în fața Transmariscei și poate la Barboși în fața Dinogetiei. Capul de pod, care exista în secolul II și III la gura Ialomiței în fața Carsiumului, își va fi recăpătat valoarea »⁵.

În această vreme, comandantul oștilor

din Scythia Minor era *Baduarius*, iar în Moesia Inferior, *Iustin*¹.

Avarii au trecut și ei prin Dobrogea după ce au părăsit drumul *Naissus-Serdica* (Niș-Sofia), luptând în Dobrogea cu generalul Priscos al împăratului Mauriciu (582—602)².

În timpul unor prădăciuni făcute de acești năvălitori prin părțile Balcanilor, la 571, un soldat din armata generalului bizantin *Comentiolus*, care lupta împotriva lor, a rostit « în graiul țării », celebrele cuvinte însemnate de cronicarul bizantin: « *Torna, torna, fratre!* »³.

IV

EPOCA BIZANTINĂ

Bulgarii sunt și ei trecători ca și ceilalți barbari năvălitori. Ei trec Dunărea din Onglos în Peninsula Balcanică sub conducerea lui *Asparuch*, la 679, în timpul împăratului Constantin Pogonatos care a întreprins o expediție nefericită contra lor⁴, își aleg de capitală Preslavul în fața trecătorilor care duceau la Constantinopol, întemeiază un stat în părțile Balcanilor, fără a ajunge să stăpânească cetățile de pe litoralul Mării Negre și nici Scythia Minor și ajung la mare înflorire în vremea țarului Simion, care moare în anul 927. După el puterea Bulgarilor scade. Ca să scape de ei, Bizantinii chiamă pe *Sviatoslav*, un prinț rus din Kiev care îi bate în două reprize în anii 968 și 969, dar nu mai pleacă înapoi și se așează la Silistra⁵.

Rușii lui *Sviatoslav* sunt bătuți de Ioan Tzimiskes la Durostolon (Silistra) în anul 972 și sunt alungați; moștenitorul tronului bulgar este scos din mâna lor și adus la Constantinopol unde i se dă un rang nobiliar, Patriarhul de Silistra e coborât la rangul de Mitropolit și supus Patriarhiei de Constantinopol.

Silistra devine reședința strategului pentru părțile bulgărești⁶.

¹ R. Vulpe, o. c., p. 319.

² *Ibid.*, p. 319.

³ *Ibid.*

⁴ *Ibid.*, p. 320.

⁵ *Ibid.*, p. 327.

¹ N. Bănescu, o. c., p. 298.

² Al. Arbore, *O încercare de reconstituire a trecutului Românilor din Dobrogea. Analele Dobrogei*, an. III, no. 2.

³ C. Brătescu, *Populația Dobrogei. Idem*, p. 211.

⁴ *Ibid.*, p. 211. N. Bănescu, o. c., p. 298.

⁵ *Ibid.*

⁶ *Ibid.*, p. 298.

După sfărâmarea puterii Bulgarilor, după alungarea Rușilor din părțile Silistrei și așezarea strategului bizantin la Durostolon, Scythia Minor capătă o mai mare dependență de Byzanț, iar Silistra capătă importanța cuvenită unei capitale de ținut. Strânsă din trei părți de imperiul bizantin Bulgaria de Vest cade sub loviturile împăratului Vasile al II-lea Bulgaroctonul care, la 1018, isprăvește cu țara lui Samuel, așezând la Scoplje un «strateg (duce, catepano)» al Bulgariei¹.

O nouă împărțire administrativă va căpăta părțile sud-dunărene ale imperiului bizantin, care amintea, în această formă, imperiul lui Aurelian. Ducatul dela Scoplje numără patrusprezece duci dela 1026 la 1185.

În această vreme apare și ducatul de Paristrion cu reședința la Dristra (Silistra). Un alt ducat este cel cu reședința la Adrianopol, care toate la un loc dădeau armatele trebuitoare pentru luptele ce se purtau contra Pecenegilor și Cumanilor din Nordul Dunării. O ultimă încercare a Rușilor de a cuprinde Byzanțul dă greș. Ei sunt bătuți la intrarea în Bosfor. La întoarcerea pe uscat, Rușii lui Vladimir sunt întâmpinați la Varna și crunt bătuți în 1043, de vestitul general Katakalon Kekavmenos, trimis mai apoi în Armenia, împotriva emirului Tovin. Fiindcă acest general se înrudește cu noi să ne oprim asupra lui.

Generalul Katakalon Kekavmenos se trăgea dintr'o familie nobilă a lui Demetrius Polemarchios și din șeful Valahilor din Elada, Niculiță². În două opusculi asupra cărora s'au ivit discuții în ce privește pe autor³, fie el, fie altul care îi cunoștea vieța de familie, dă sfaturi militare urmașilor, se fixează norme de conducere în vieță, îndemnând pe urmași la supunere față de împăratul bizantin.

Oricare ar fi autorul care, după argumentele aduse de d-l Bănescu împotriva învățatei engleze Georgina Buckler, nu este generalul, găsim în opera aceasta o mulțime de știri privitoare la întâmplările timpului, foarte folositoare pentru Istorie.

¹ Ibid., p. 299.

² N. Iorga, *Médallions d'histoire littéraire byzantine* I. *Les historiens. Byzantion* 2, 1925, p. 278.

³ N. Bănescu, *Părerii nouă asupra lui Kekavmenos*. *Mem. Sec. Ist. s. III, T. XIX, mem. 20, 1937.*

Aflăm de aici despre luptele Bulgarilor și Pecenegilor ca și ale Rușilor și Waregilor împotriva imperiului bizantin, felul cum se administrau provinciile, prăbușirea «de pe tron în Constantiopol» a lui Mihail al V-lea, pierderea coroanei de către *Stratitotikos*, biruința lui Kekavmenos asupra rebelului Isaac Comnenul, același general Kekavmenos «care a mai asistat la căderea lui Mihail al VII-lea Dukas și la aceea a lui Botaneiates»¹.



Fig. 6. — Hârșova. Spărtură între stânci cu locul de coborâre spre Dunăre.

Cel care apără palatul lui Mihail al V-lea împotriva mulțimilor întăritate este generalul Katakalon Kekavmenos.

Mai aflăm și de sfatul lui Kekavmenos de care nu s'a ținut seamă și care era de a se «odihni trupele înainte de luptă», din care pricină, în lupta dela *Diampolis* în iarna anului 1048—1049, armata bizantină pusă sub comanda lui Constantin Arianitis este înfrântă².

Singur Kekavmenos cu o mână de ostași de ai săi se împotrivesc Pecenegilor până ce cad cu toții. Un Peceneg, *Galinos*, văzându-l grav rănit și cunoscându-l «de când avusese comanda în Paristrion, îl ridică, îl duse în cortul său și-l îngriji aducându-l la vieță»³.

Generalul Katakalon Kekavmenos este acela care în ziua de 19 Aprilie 1042, încărcat de glorie, venea să raporteze

¹ Ibid., p. 7.

² Ibid., p. 9. Faptul că autoarea engleză n'a observat că în cartea amintită se face confuzie între comandanți, fiind trecut Constantin Arianites, în locul lui Nikephoros, pe lângă alte argumente, dă dreptate d-lui N. Bănescu.

³ Ibid., p. 10.

împăratului succesele avute împotriva Arabilor în luptele din Sicilia, după ce apăraseră strălucit Mesina și care, văzând palatul amenințat de mulțimea furioasă pe împărat, un parvenit, fiindcă alungase pe împărăteasa Zoe, ia măsuri de apărare¹.

Luptele pe care le purtase sub comanda lui Maniakes, împotriva Arabilor în Sicilia s'au dat în 1038. La 1042 îl găsim, împotriva răsculaților din Capitală, în 1044 în calitate de șef al orașelor și ținuturilor dela Dunăre, nimicește, lângă Varna, pe Rușii cari se întorceau pe uscat, după înfrângerea suferită în fața Bosforului în 1043, în 1044 este duce de Iberia, în locul generalului Iasites, destituit în urma dezastrului suferit în Armenia.

În 1047 este guvernator al Armeniei, în Ani; în această calitate ajută pe Aaron, comandantul Vaspurakanului, în lupta acestuia cu Turcii Selgiucizi.

Datorită sfaturilor și măsurilor pe care le ia Kekavmenos, armatele bizantine biruiesc pe Turci. Sultanul Togrul trimite contra Bizantinilor pe Ibrahim Inal, numit Abramios de aceștia. Kekavmenos este de părere să atace pe Turci dincolo de frontierele imperiului, Aaron, celalt general, se opune și în 1048 se dă lupta de la *Gadubru*, unde centrul armatei bizantine comandat de *Lipartes* este înfrânt, deși în cele două aripi comandate de Kekavmenos și Aaron, armatele bizantine bat pe Turci. Succesele nu pot fi exploatare din pricina defecțiunii dela centru. Se încheie pace apoi între Turci și Bizantini. Urmează chemarea lui Kekavmenos la Dunăre, împotriva Pecenegilor precum am văzut mai sus. Pacea cu Pecenegii se încheie în 1053 și generalul se întoarce în Constantinopol. Ajunge apoi duce de Antiohia unde se cerea un general energic împotriva Arabilor. Răsturnarea politică dela Constantinopol aduce rechemarea lui, după care se pare că vestitul general s'a ținut de o parte de orice manifestare, până la adânci bătrâneți².

Pecenegii. În secolele IX-lea—X-lea îi întâlnim și în câmpia dobrogeană.

Sub Constantin al II-lea Monomahul ei năvălesc peste Dunăre în 1027. Împotriva lor este adus generalul Constantin Diogenes, cel care înfrânsese, cu câțiva ani înainte, ultima rezistență bulgară înfrângând pe *Sermon* la *Sirmium*, unde este apoi așezat ca strateg de Vasile Bulgarotonul. De aici este luat și dus la *Dristra* (*Dorostolon*), Silistra, «cea mai puternică cetate pe atunci, pe linia întărită a Dunării de Jos»¹.

Singuri sau împreună cu frații lor, Cumanii, ei atacă imperiul bizantin. Se pare că au stat în Borcea multă vreme, de unde, în timpul iernii, treceau Dunărea pe gheață².

La 1048, în timpul lui Mihail, fiul lui Anastasios, duce de Silistra, se produce o mișcare în sânul Pecenegilor cari, în număr de 20.000, trec Dunărea sub conducerea lui *Kegen*, se botează și se așează în apropiere de Silistra, intrând în serviciul imperiului bizantin.

Din această pricină *Tyrak*, șeful legitim al Pecenegilor se răzbună atacând și biruind armatele bizantine³.

Pecenegii au fost folosiți și în interesul râvnitorilor la tronul Bizanțului. *Romanos Diogenes*, duce de Paristrion, comandă trupele bizantine contra Pecenegilor, dar ca să ajungă împărat la 1067, el provoacă o răscoală contra lui Constantin al X-lea, *Dukas*, sprijinit chiar de Pecenegi, pe cari îi combătuse.

Cumanii. Ca și Pecenegii, Cumanii forțează trecerea în imperiul din Sudul Dunării sub *Isac Comnenul*. Acesta trimite împotriva lor pe *Basilios Apokapes*, duce de Paradunavis, deci de Paristrion, căruia îi adugă pe *Nikephoros Botaneiates*, duce de Scoplje.

Cei doi comandanți încercară zadarnic să împiedice trecerea Cumanilor. Aceștia izbutesc să treacă Dunărea, să bată armatele bizantine și să prindă pe ambii comandanți.

Fenomenul ridicării celor dela margini împotriva ordinii centrale se va repeta întocmai ca și în epoca înălțării generalilor romani la rangul de împărați, cu sprijinul armatelor de sub comandalor. Cu ajutorul Cumanilor sau al altora, cum erau Pecenegii, duci de Paristrion ajung împărați. Este cazul

¹ Gustave Schlumberger, *Byzance et Croisades*. Paris, 1927, pp. 39—40.

² N. Bănescu, *Un duc byzantin du XI-e siècle: Katakalon Kekavmenos*. Bulletin de la Section Historique. Tom. XI. Congrès de Byzantinologie de Bucarest. Memoires, pp. 6—12.

¹ N. Bănescu, «Paristrion». Un duc de graniță bizantină în Dobrogea de astăzi. *Analele Dobrogei*. An. II, no. 3, p. 315. Idem. *Dobrogea*, 1928.

² Al. Arbore, o. c., *Analele Dobrogei*, III, no. 2.

³ Ibid.; N. Bănescu, *Paristrion*. An. *Dobrogei* II, no. 3.

lui Nikephoros Botaneiatos care ajunge împărat la Bizanț, după ce fusese duce de Skoplje și mai apoi, alături de Basilios Apocapes, duce de Paristrion. Amândoi luptă împotriva Cumanilor la 1065. O nemulțumire vagă se ridică din cetățile de margine împotriva Bizanțului. Această nemulțumire era hrănită și de starea de spirit a năvălitorilor de dată recentă, care întrețineau și profitau de pe urma acestor turburări.

Câte odată însuși ducele trimis să liniștească lucrurile se dădea de partea nemulțumiților și în loc de limpezire a lucrurilor imperiul bizantin se trezea într'o mai mare încurcătură, pricinuită, chiar de acei chemați să-l ajute.

De aceea câteodată apar, în aceeași vreme, doi duci, pentru același ținut. Unul din ei supraveghea pe celalt sau amândoi se spionau între ei și raportau autorității centrale.

În asemenea împrejurări, în care Bizantinii cu ajutorul Cumanilor bat pe Pecenegi la Leburnion, în Aprilie 1091, este trimis, ca al doilea comandant de Paristrion, Leon Nikerites. Celălalt era Georgios al lui Dekanos, nesigur și suspectat la Bizanț¹.

«Bande de Cumani ale lui Tzeglu-Han, nimicite la 1086, tăbăriseră pe Dunăre, dar Alexios Comnenul pornise împotriva lor»², pentru ca cinci ani mai târziu, să-i găsim alături contra Pecenegilor care năvăliseră în Tracia, de unde sunt bătuți și alungați. Flota bizantină stăpânea Dunărea. Cumanii, la rândul lor, fac și ei necazuri imperiului, căci la 1148 Manuel I Comnenul trece Dunărea pe la Demnitzikos (Zimnicea de azi), îi ajunge la Tennorum (în Teleorman) și îi bate³.

Organizarea cumană a lăsat nume și în vechea organizare a principatului muntean, după cum, la îndemnul lor, pare a fi luat naștere Statul bulgar dela Târnova «pe care l-au apărut și ajutat». «Prin tovărășia cu cei din muntele dela Argeș și Muscel,



Fig. 7. --- Hârșova. Piatră sculptată, încastrată la temelia zidului turnului comandantului.

ei au putut da Românilor un impuls către alcătuirea Domniei, care dela Borciu Cumanul a putut trece prin Seneslav și a lui la Basarabă cel cu numele cuman»¹.

Goniți de Tătari în 1241, Cumanii se refugiază în Ungaria, întemeind Cumania Mare și în Dobrogea (Cumania Mică) unde

¹ N. Bănescu, *Paristrion. Analele Dobrogei* II, no. 3.

² Idem. *Ducatul de Paristrion. Dobrogea*. 1928.

³ *Ibid.*

¹ N. Iorga, *Imperiul Cumanilor și Domnia lui Basarabă. Mem. Acad. Rom. S. III, I, VIII, Mem. 3, p. 5.*

se creștinează, dând naștere, prin amestecul cu alte populații, Găgăuților de astăzi, după unele păreri¹. O parte dintr'înșii se pierd în Bulgaria².

Luptele date de Unguri împotriva lor au trecut în legendele zugrăvite pe zidurile bisericilor catolice din Ardeal³.

VLAHII

De acum în colo apar în roluri de frunte *Vlahii*, al căror număr impresionează și a căror valoare militară începe a fi prețuită de imperiul bizantin.

Cronicarii îi semnalează la diferite ocazii nu atât singuri cât mai ales alături de alții cu cari luptau alături, sau împotriva Bizantinilor, după împrejurări.

Ei vorbesc de *Vlahii* pontici de pe lângă *Anchialos* și *Bizye*, în anii 1095⁴. Ana Comnena amintește prin anii 1086, 1091, chiar de formațiuni vlahe la Dunăre, sub conducerea unor căpetenii ca *Saccea* (de unde *Isaccea*), *Seslav*, *Chalis* și *Tatul*⁵. *Manuil Comnenul* își adună de aici numeroase oști valahe cu care luptă împotriva Ungurilor în 1166⁶.

Dependența Ducatului de Paristrion de Byzanț și ridicarea oștilor de *Vlahi* din aceste părți arată stăpânirea efectivă a acestor locuri de către o populație românească, a cărei vitalitate, în această vreme, în care nu se făcea distincția între neamuri, este remarcabilă.

Imperiul bizantin pierde sprijinul *Vlahilor*, care se ridică împotriva dărilor împărătești și împreună cu *Bulgarii* întemeiază un nou stat: imperiul româno-bulgar.

Interpunerea noului stat între ducatul de Paristrion și Byzanț face ca legăturile dintre ele să slăbească fără ca să fie rupte cu desăvârșire, mai ales în ce privește litoralul care putea fi legat de imperiu pe cale maritimă. *Domnul Zagorei*, cum este numit împăratul *Ioniță* de cronicarii bizantini, stăpâna partea de răsărit a *Bulgarii* de astăzi, fără cetățile maritime care împreună cu partea apuseană a *Bulgarii*,

inclusiv *Sofia*, erau în mâinile imperiului bizantin¹.

Cronicarii francezi ai imperiului latin de răsărit (1204—1261) ca *Geoffroy de Ville-Hardouin* și *Henri de Valenciennes* vorbesc de *Asănești*, iar despre *Vlahii* și *Cumanii* lui *Ioniță* cari au prins și au închis, pentru ca mai apoi să-l omoare, pe *Balduin de Flandra*, «vorbește cronică rimată a cuceririi Constantinopolului de către *Frânci*, a lui *Philippe Mouskes*, episcop de *Tournay* (1274—1282)»².

Despre firea lor și despre felul cum a știut *Vlahii* să înduplece pe împăratul bizantin ni-a lăsat însemnări cronicarul *Nicetas Choniates*.

El ni-i înfățișează ca pe niște adevărați stăpâni ai țărmurilor *Mării Negre*, pescari pe marginea *Dunării*, plugari între *Dunăre* și *Balcani*, ciobani sprinteni și destul de iscușiți la vorbă pentru a face pe împăratul bizantin să le dea pace și să se întoarcă la *Constantinopol*³.

Ca și cronicarii francezi de mai sus, *Ansbertus*, cronicarul expediției cruciate a lui *Frederic Barbă-roșie*, dă știri prețioase despre «*Vlahia* lui *Asan*», arătând că *Vlahii* se întindeau spre *Dunăre* până la vărsarea ei în mare⁴.

Un călugăr numit *Vilhelm de Rubruquis*, trimis în 1253 la *Tătari*, cu misiunea de a-i cerceta, spune că *Tătarii* stăpânesc *Vlahia* lui *Asan*, ca și *Bulgaria Mică*, care le plătește tribut⁵.

Ca să ne dăm seama de teritoriul stăpânit în acest timp de *Vlahi*, e bine să ne amintim de *Vlahiile* din *Sudul Dunării* care erau:

Vlahia Albă, a *Asăneștilor*, între *Balcanii* răsăriteni și *gurile Dunării*, *Vlahia Mare* în *Tesalia*, *Vlahia Mică* în *Pind*, *Vlahia de Jos* în *Epir*, la care se mai poate adăogi *Vlachia* de lângă *Salonic*, pomenită de *Ansbertus* și *Vlahia Neagră* dela *Nordul Dunării*.

Numărul cel mare al *Vlahilor*, pontici mai ales, a impresionat în așa măsură pe împăratul *Andronic Paleologul* încât acesta, de teamă ca nu cumva *Vlahii* să se unească

¹ C. Brătescu, *Populația Dobrogei. Dobrogea. Cincizeci de ani de viață românească*, 1928, p. 219.

² *Ibid.*, p. 219.

³ Victor Brătulescu, *Biserici din Transilvania, Biserici întărite. Bul Com. Mon. Ist. XXX*, fig. 14.

⁴ Al. Arbore, o. c., p. 247.

⁵ *Ibid.*

⁶ *Ibid.* și N. Bănescu, *Paristrion. Analele Dobrogei*, II, 3.

¹ C. Brătescu, *Populația Dobrogei. Dobrogea*, p. 214.

² *Ibid.*

³ *Ibid.*, p. 214.

⁴ *Ibid.*, p. 217.

⁵ *Ibid.*, p. 218. Idem, *Analele Dobrogei*, an. II, no. 4, p. 509.

cu Sciții (Rușii) sau cu alți năvălitori, împotriva Bizantinilor, hotărăște să-i treacă în Asia Mică. Din această pricină se produce o stare de enervare în imperiu, pagubele Vlahilor în turme și oameni sunt destul de mari, până când, cu mari sacrificii și plătiind mari sume de bani, izbutesc să-și răscumpăre dreptul de a rămânea în locurile natale ¹.

V

EPOCA ROMÂNEASCĂ

Invazia tătară întâmplată în 1241 a turburat adânc viața popoarelor Europei răsăritene și centrale. Ea a fost ca o viitură de ape mari care îneacă suprafețe întinse și care se trag la matcă pe încetul.

În fața primejdiei comune, popoare de rasă și de credințe deosebite se unesc și izbutesc în cele din urmă să-i birue și să-i alunge.

Bătuți la *Olgerd*, la gura Nistrului, de marele principe al Litvaniei, trei șefi tătari se refugiază în Dobrogea, cam prin 1330, în vremea în care în văile prăpăstioase ale Carpaților Români băteau armatele ungurești ale lui Carol Robert de Anjou.

O mare expediție ungaro-română se pornește la 1343 împotriva Tătarilor cari sunt alungați peste Nistru. Cam în aceeași vreme un arhonte Vlah, *Balică*, stăpânește la Caverna ².

El dă ajutor претенdenților la tronul Bizanțului, trimițând o armată de călăreți sub comanda a doi generali: *Teodor* și *Dobrotici*.

Dobrotici se însoară cu fiica unui demnitar bizantin și în această calitate primește comanda cetății Midia, lângă Marea Neagră. După vreo patru ani el apare ca despot bizantin la Caverna, stăpânind în numele imperiului bizantin, statul care se întindea dela cetatea Emona, de lângă capul Emineh, până la gurile Dunării, având reședință la Caliacra.

Dobrotici moare în 1385, iar pentru moștenirea lui se luptă Dan, fratele lui Mircea cel Bătrân, și Sișman, țarul Bulgarilor.

Prin mama sa, Calinichia, de neam bizantin, Mircea se socotește îndreptățit să ia

moștenirea lui Dobrotici, în anul următor, 1386.

În titlul său Mircea este numit și despotul cetății Dârstorului, cum era firec, după vechea titulatură a înaintașilor săi în acest ținut.

Titlul acesta, care e bine a fi repetat, mai ales pentru ceea ce încă de atunci reprezintam noi în aceste părți ¹, dovedește orientarea firească în cursul văilor, spre mare, a unei puternice și viguroase națiuni, aceea din care facem parte.



Fig. 8. — Hârșova. Friză de colț. Sculptură romană în piatră, descoperită în săpăturile din 1939.

Asupra lui Dobrotici, al cărui nume regretatul Bogrea îl derivă din Dobrotă, nume cumăn ca și al fratelui său *Balica*, derivat din cumano-turcescul *balyk* (pește) nume ce se întâlnesc și în onomastica românească, arată legătura dintre cele două popoare conlocuitoare: *Cumanii* și *Românii* ².

Stăpânirea lui Mircea în aceste locuri este curmată de invazia turcească, în 1416. Noua stăpânire avea să dureze mai bine de patru sute de ani, în care timp, ținutul înfloritor de odinioară avea să decadă repede. Numai după aproape treizeci de ani de stăpânire otomană, refugiații din lupta dela Varna trec printr'un adevărat deșert pentru a ajunge la *Hârșova*, pe unde au trecut Dunărea în Muntenia, în 1444.

Vadul dela Hârșova, ca și cetatea își recapătă valoarea de punct strategic, din antichitate. Dar în același timp, pe malul

¹ N. Iorga, *Istoria Românilor*, București, 1937, vol. III, p. 291.

² V. Bogrea, *Note de prosopografie dobrogeană. Analele Dobrogei*. An. II, no. 1, pp. 41—42.

¹ *Ibid.*, p. 219.

² C. Brătescu, o. c., p. 221.

din față, la vărsarea Ialomiței, se ridică pe locul de odinioară al castrului roman, Cetatea de Floci, numită astfel după comerțul cu lână nedărăcită pe care îl făceau aici mocanii ardeleni. Cetatea aceasta putea servi ca adăpost și punct de plecare pentru acei cari, în vreme de iarnă, ar fi atacat *Hârșova* pe gheață, după obiceiurile din străvechi timpuri. Ștefan cel Mare în atacurile date împotriva Muntenilor, ajunge și la cetatea de mai sus pe care o arde în 1470¹.

MIHAI VITEAZUL

Dunărea și cetățile de pe marginea ei își recapătă însemnătatea tactică și strategică în vremea lui Mihai Viteazul care atacă imperiul otoman în mai multe puncte, după ce mai întâi pune stăpânire pe capelele de pod de pe țărmul stâng al Dunării. Repezițiunea cu care dă loviturile uluște pe Turci și încurajează pe oștenii lui Mihai cari răsar acum la *Hârșova*, acum la *Silistra*, acum la *Siștov* etc.

La 10 Decembrie 1594 Mihai trimite pe un căpitan al său, pe Albert Kiraly, cu o ceată, la Cetatea de Floci, pe care o arde alungând dintr'însa pe Turcii jefuitori ai ținutului².

La 30 Decembrie același căpitan atacă *Siștovul*. Măsura aceasta o ia Mihai pentru a opri pe hanul Tătarilor de a trece pe aici, iar trecerea spre *Siștov* și atacul de acolo este chizbuit pentru a opri năvala altor Tătari de peste Dunăre³.

După alungarea Turcilor din Cetatea de Floci, la 1 Ianuarie 1595, în ziua de Anul Nou, Mihai poruncește să se atace *Hârșova*. Lupta se dă pe gheață în fața cetății, Românii comandați de frații Buzești, Preda Spătarul și Radu Comisul, iau prăzi mari. Două mii de Turci sunt puși pe goană de 360 de Români⁴.

Între cetățile arătate de harta italiană a lui Francesco Tosi, apărută la Florența în 1595 «*anul biruinții lui Mihai asupra Tur-*

cilor, este arătată și Hârșova cu numele Corsov »¹.

«*La 24 Octombrie 1596 Hanul își ridică tabăra dela «Hârstov» sub care am putea înțelege Hârșova*». Folosirea acestui punct de către Tătari era cu atât mai îndreptățită cu cât numai cu câteva luni mai înainte, aici se produsese atacul Românilor.

Urmașul lui Mihai Viteazul, Radu Șerban, urmează în totul sistemul de luptă al înaintașului său. El atacă cetățile de pe marginea Dunării în Februarie 1603, înainte de a se desgheța Dunărea. După atacul *Silistrei* trimite pe Gheorghe Raț împotriva *Hârșovei*, de unde acesta izbutește să atace pe Turci cari fug până la *Bazargic*².

Cu aceasta se încheie perioada de lupte dintre Români și Turci pentru stăpânirea Dunării. Ele vor fi reluate numai peste aproape trei sute de ani, când Dunărea intră, așa cum e firesc, sub stăpânirea noastră românească.

Vadul dela *Hârșova* este folosit însă ca și mai înainte. La 1691 Tătarii lui Calga trec pe aici, pentru ca împreună cu Brâncoveanu, pe care îl întâlnesc la Cetatea de Floci, să pornească în urmărirea generalului Heissler.

În perioada de încleștare războinică dintre Ruși și Turci, între anii 1770—1829, Rușii treceau des la *Hârșova* după pradă.

Colonelul rus Domășev trece în 1771, și se întoarce cu prizonieri și tunuri. În 1773 generalul Romanzoff, după un atac împotriva cetății *Hârșova*, apărută de 10.000 Turci, în frunte cu Osman Pașa, izbutește s'o cucerească destul de greu³.

Timp de aproape un secol după aceste întâmplări, Dobrogea rămâne liniștită dinspre partea războaielor. Elementul românesc se coboară spre mare, înaintând încetul cu încetul și întărindu-și stăpânirea pământurilor. Împrejurările politice din Țara Românească, mai ales, îi fac pe unii să emigreze în aceste părți, iar străvechiul obicei al mocanilor din Ardeal de a-și mâna turmele la iernatic, în aceste regiuni cu climă dulce, nu fac

¹ Mihai Costăchescu, *Arderea Târgului de Floci și a Ialomiței în 1470*, Iași 1935, p. 8.

² I. Sârbul, *Istoria lui Mihai Viteazul*, București 1904, I, p. 210; N. Iorga, *Istoria armatei românești*, București 1930, vol. I, pp. 13—14.

³ A. Veress, *Campania Creștinilor în contra lui Sinan Pașa*. Mem. Acad. Rom. Sec. Ist. S. III. I. IV.

⁴ I. Sârbul. o. c., p. 210; N. Iorga, *Istoria lui Mihai Viteazul*, București, 1935, I, p. 150.

¹ N. Iorga, *Știri noi despre sfârșitul sec. al XVI-lea românesc*. Mem. Acad. Rom. Sec. Ist. III, T. XIX. Mem. 2, p. 8, pl. V.

² N. Iorga, *Istoria armatei românești*, Buc. Ed. II, vol. II, p. 89; V. Motogna, *Războaiele lui Radu Șerban (1602—1611)*. Mem. Acad. Rom. Sec. Ist. S. II. T. VI. Mem. 11, pp. 22—23.

³ Dan M. Ilescu, *Cetatea de Floci*, București 1930, pp. 40—41.

altceva decât să întărească elementul românesc statornic așezat în Dobrogea.

În 1603 Românii din Dăeni se împotrivesc lui Radu Șerban, ridicându-se cu armele și alungându-i oștile de aici, fiindcă ei vedeau într'însul, nu pe Domnul român, ci pe reprezentantul împilatorilor poporului, din pricina cărora emigraseră la Dăeni¹.

Călători străini ca negustorul bolognez Thomaso-Alberti, menționează în 1612, un sat românesc în interiorul provinciei, Straggia (Straja).

La 1659, episcopul catolic bulgar, din Nicopole, Filip Stanislavici, arată că la Babadag pe lângă Turci sunt *Valahi*, Bulgari și Greci, iar către sfârșitul secolului al XVIII-lea, Dimitrie Cantemir vorbind de satul *Alibeg*, în care sunt peste o sută de muncitori creștini, pomeneste de obiceiul acestora de a sărbători pe Sf. Foca la 22 Iulie. Tot el ne spune că proprietarii turci foloseau plugari români, arătând între locuitorii Silistrei pe Români, cari împreună cu alți creștini, întrec în număr pe Turci².

Secolul al XVIII-lea va deschide noi probleme din pricina ridicării imperiului rusesc a cărui țintă era și a rămas de a cucerii Constantinopolul din mâinile Turcilor. Pentru a ajunge acolo însă, în fața Rușilor, stătea imperiul austriac și diplomația apuseană.

În vederea evenimentelor ce aveau a se desfășura aici, statele majore ale armatelor rusești și austriace au luat măsuri să se ridice hărțile locurilor în care aveau să se dea luptele: Moldova, Țara Românească și Dobrogea.

Se cunoșteau până atunci un număr de hărți, datorit unor învățați români.

Harta lui Constantin Cantacuzino tipărită în 1700, la Padova, cu nume grecești. Aceasta a fost folosită de Del Chiaro, care dă o copie mai mică, a hărții lui Cantacuzino și a fost prelucrată de Hrisant prin 1702—1705. Dimitrie Cantemir înfățișază și el harta Moldovei din 1710—1711¹.

Marsigli, fost ofițer în armata austriacă,



Fig. 9. — Hârșova. Zidul de miazăzi care face legătura între două stânci.

ridică harta Dunării până la 40 km. de Giurgiu, lăsând porțiunea dinspre mare.

Între 1769—1774, în timpul războiului, Statul major austriac încearcă ridicări de hărți în Moldova, Țara Românească și Dobrogea.

Harta aceasta este cea reprodușă în 1835, în care *Hârșova* apare ca *Girschow*, după fonetica rusească $H = G$.

Generalul german Bauer, din serviciul armatei rusești, scoate în 1781, o hartă, în trei sute de exemplare, în care Dobrogea este foarte bine înfățișată.

La 1782, Lauterec studiază Dunărea dela Rusciuk la Mare, ridicând și harta, care întregește în acest fel pe a lui Marsigli².

¹ N. Iorga, *Istoria Armatei Române*. Ed. II, București 1930, vol. II, 89. Idem, *Studii și Documente*, IV, pp. 114—117. Idem, Un isvor cu privire la Mihai Viteazul și Radu Șerban. *Mem. Acad. Rom. Sec. Ist. S. III. T. XII. Mem.* 9, p. 13. V. Motogna, *Războaiele lui Radu Șerban (1602—1611)*. *Mem. Acad. Rom. Sec. Ist. S. III. T. VI. Mem.* 11, pp. 22—23.

² *Ibid.*, p. 226.

¹ N. Docan, *Lucrările cartografice privitoare la războiul din 1787—1791*. *Mem. Acad. Rom. S. II. Tom. XXXIV.*

² *Ibid.*

Hărțile din acest secol întregesc cu nume proprii prezența și distribuția elementului românesc în Dobrogea ¹.

Războaiele ruso-turce din a doua jumătate a secolului al XVIII-lea și din secolul al XIX-lea răscolesc și Bulgaria, de unde pornesc mulți Bulgari, certați cu autoritatea turcească să-și găsească un refugiu în Dobrogea, care ajunge drumul de

*aus den Jahren 1835 bis 1839, Berlin, 1841, p. 162, arată că în Hârșova mai rămăsese 60 de case. Asupra pustiirilor aduse de războiul Crimeii se poate cita C. Al-lard, *La Bulgarie orientale*, ca și călugărul rus Partenie căruia locuitorii români i se plâng de aceste neajunsuri la care se adăogă mai apoi ciurma, care pustiește ce mai rămâne ¹.*




Fig. 10. — Hârșova. Vederea cetății la 1826. După o stampă contemporană.

trecere al oștilor celor două împărății.

Pustiirea provinciei este un fapt confirmat de toți cei cari au călătorit pe aici după războaiele amintite.

Moltke, în a sa *Campagne des Russes dans la Turquie d'Europe en 1828—1829* și un ofițer turc din această perioadă o înfățișază ca atare ². F. Ritter, în *Briefe über Zustände und Begebenheiten in der Türkei*,

În 1809 armatele țarului « comandate de contele Prosorski și mai apoi de prințul Bragation », cuceriau Isaccea, Babadag, Măcin, Hârșova și Constanța ².

În ziua de 25 Iunie 1828, misiunea din care făcea parte Hector de Béarn ³ poposește la Kara-Su, unde află de căderea Hârșovei și a Constanței în mâinile Rușilor.

¹ *Ibid.*, p. 230 și urm.

² A. Oțetea, *Contribution à la question d'Orient. Academie Roumaine. Études et Recherches IV*, 1930, p. 149.

³ Hector de Béarn, *Quelques souvenirs d'une campagne en Turquie, Paris 1828*. În *Analele Dobrogei IX*, vol. II, p. 194.

¹ C. Brătescu, o. c., p. 229.

² *Ibid.*, p. 229. Căpitanul M. D. Ionescu, *Dobrogea în pragul veacului al XX-lea*, București, 1904, p. 921.

Asupra bogăției malurilor Dunării observă Boucher de Perthes, care, zăbind zidurile în ruină ale cetății Hârșova, amintește de vechiul Carsium « în preajma căreia Rușii și Turcii și-au încercat de multe ori puterile ». El mai observă o tabără de corturi, herghelii de cai mici dar foarte viguroși « cirezi de boi și cârduri de porci »¹.

vară pentru strângerea fânului, în vederea iernării.

Când statul maghiar a luat măsuri să nu se mai strice ogoarele, mulți dintre acești păstori au rămas în Dobrogea.

Numărul lor se socotește a fi fost cam de 200.000 de suflete.

Ei se încuscesc cu Dicienii și fac agricultură, pe ruinele vechilor sate întocmesc



Fig. 11. — Hârșova. Vederea cetății la 1826. După o stampă contemporană.

Cu toate aceste nenorociri ce se abat asupra provinciei « permanența » elementului românesc se poate constata prin Dicienii (plugari români), prin pescarii dela Turtucaia până la gurile Dunării, pe ambele maluri, mult mai vechi decât Lipovenii și Rușii, prin păstorii ardeleni dela Săcele, Săliștea, Tilișca, Galeș, Rășinari, Poiana și Bod cari veneau cu turmele la iernat în Dobrogea, unii rămânând și peste

altele, ocupă plășile Hârșova, Medgidia și Constanța, întemeiază mănăstirea Cocoș. Cam pela 1850 numărul oilor acestor ciobani se ridică la 1.000.000 care cutrereau toată Dobrogea mergând până spre Varna.

Concluzia care se impune este aceea pe care o trage profesorul C. Brătescu: « Permanența elementului român în Dobrogea în toate timpurile este un fapt real. Această permanență se explică prin rolul antropogeografic pe care a trebuit să-l joace provincia față de drumurile ce treceau prin ea sau duceau către ea. Dacă pentru alte neamuri cari au circulat dela Sud la Nord

¹ Boucher de Perthes, *Voyage à Constantinople par l'Italie, la Sicilie et la Grèce, retour par la Mer Noir, la Roumélie, la Bessarabie russe, les Provinces danubiennes etc.* Paris 1853. Traducere de I. Cornea. *Analele Dobrogei*, an. IV, no. 2.

și dela Nord la Sud, Dobrogea a fost numai o poartă sau o porțiune dintr'un drum mai lung — pentru Românii din Carpați, Dobrogea este însuși termenul final al drumurilor lor, care toate se concentrează spre acest pământ »¹.

Războiul din 1877 pune capăt stăpânirii turcești în aceste locuri cărora li se deschide o nouă eră.

După abuzurile lui Said Pașa care este destituit pentru amenințarea cu distrugere a orașului Tulcea, pe baza unui ordin fals, este numit pașă la Tulcea, Fahri bei. Acesta vine în ziua de 7 Aprilie 1877, dar pleacă a doua zi din cauza războiului. La 10 Apri-

brogea este cetatea din care țara poate fi apărată împotriva atacurilor dela Sud și dela Nord-Est.

Din punct de vedere etnic Dobrogea este pământul spre care se îndreaptă, urmând cursul văilor, populațiile carpatice prisoselnice încă din cele mai vechi timpuri. Ea nu poate fi stăpânită decât de aceste populațiuni carpatice a căror permanență n'a fost întreruptă de nicio stăpânire străină, oricât de aspră și oricât de îndelungată ar fi fost acea stăpânire.

Direcția normală a drumurilor ei este Vest-Est dela uscat la mare ca o continuare a marilor drumuri de comerț din



Fig. 12. — Hârșova. Pietre romane.

lie Rușii intră în Măcin, la 12 Aprilie sunt la Tulcea, iar după un an și jumătate, la 14 Noemvrie 1878, trupele române, comandate de generalul Angelescu, iau în stăpânire orașul, fiind primite cu mare entuziasm de mitropolitul Nichifor, consulul francez Emil Langlé și de fruntașii români Costache Boambă, fost judecător sub Turci, Nedelcu Gâscă, Petre Uzumtoma, Mihalache Petrescu, Vasile și Mihalache Sotirescu, precum și alții².

Concluzii. Cetatea Hârșovei de care ne-am ocupat în studiul de față, reprezintă prin așezarea ei un punct strategic la o răspântie de drumuri terestre și fluviale și se încadrează ca bastion a unei cetăți imense care este Dobrogea însăși. (Pl. III). După cum podișul Ardealului reprezintă pentru Români cuibul de apărare împotriva atacurilor din Nordul și Vestul Țării, tot astfel Do-

Vestul și Nord-Vestul Europei către Orientul asiatic.

Odinioară peninsulă, înconjurată de trei părți de apele Mării Negre și legată de Continent printr'un istm, spre cotul Carpaților, apele saline ale Mării Sarmatice și-au lăsat urme la Amara, la Lacul Sărat și în alte locuri pe șesul dintre Carpați și Dunăre¹.

Despre această cetate care este Dobrogea, acel care i-a cercetat cu mai multă competență vechile cetăți, Vasile Pârvan, scrie:

« Dobrogea e o cetate. Zidurile ei sunt malul înalt al Dunării și Mării. Șanțurile ei cu apă sunt Dunărea și Marea. Iar la Miazăzi râpele adânci, care despart Dobrogea noastră de Delioramnul turco-bulgăresc fac a patra lature întărită a mărețului nostru fort de flanc. Ca orice fel de cetate, veche ori nouă, Dobrogea are un mare

¹ C. Brătescu, o. c., p. 235.

² *Analele Dobrogei* IX, vol. II, 1938, pp. 336—338.

¹ C. Brătescu, *Mișcări epirogenetice și caractere morfologice în bazinul Dunării de Jos. Analele Dobrogei*, an. I, no. 4, p. 593.

ținut deschis, pe care îl priveghiază și-l apără de jur împrejurul ei ».

Este câmpia munteană, sudul Moldovei și Basarabiei și prelungirile joase ale podișului Deliormanului.

Ea nu poate fi stăpânită decât de cei din Nord iar de cei din Sud numai în cazul când au și stăpânirea șesului muntean, al Moldovei și Basarabiei.

« Luarea în stăpânire a Dobrogei, care, în trecutul istoric înseamnă: țărâm grecesc de mare, țărâm românesc de Dunăre, drum turcesc pentru oști prin mijloc, se înfățișează ca un lucru nenatural, adus de împrejurări neașteptate. O mai atentă observare a împrejurărilor arată că nu e așa.

România a putut să nu ceară această întindere teritorială, poporul românesc, Mo-



Fig. 13. — Hârșova. Vedere. În fund școala și biserica.

Lucrul l-au observat și cei din vechime cari i-au zis Sciția Mică, iar Romanii au despărțit-o de Tracia prin valuri, ca și de Sciția prin valurile din Basarabia și Moldova.

« Domnii Țării românești în veacul al XIV-lea și al XV-lea au ascultat de aceste legi ale pământului scitic » cuprinzând gurile Dunării și Sudul Basarabiei.

Luptele date de Germani contra noastră urmează linia Romanilor cu etapele acestora marcate de valuri ».

Iar pentru rostul Românilor în aceste locuri regretatul profesor Iorga scrie :

canul, Cojanul, au pretins-o prin dezvoltarea însăși a necesităților istorice »¹. La 1826, înainte de pacea de la Adrianopol, încheiată în urma războiului ruso-turc cetatea se prezintă încă destul de bine. Ea a fost distrusă de Turci, în 1829, din pricina condițiilor tratatului care îi obliga la aceasta. (Fig. 10, 11).

Prin grija domnului V. Cotovu, fostul director al Școlii primare din localitate,

¹ N. Iorga, *Români și Bulgari în Dobrogea*. Câteva simple observații nouă. Dobrogea, București, 1928, p. 259.

s'au adunat cu pietate o mulțime de obiecte care dovedesc trecutul Hârșovei și al altor localități din împrejurimi. Risipirea acestui muzeu în războiul din urmă nu l-a descurajat ci l-a îndârjit pe d. Cotovu care și-a refăcut colecțiile și le-a așezat din nou în primitoarea dumisale casă.

Pentru a servi de îndemn învățătorilor și

elevilor d. Cotovu a așezat pietrele vechi în grădinița din fața școlii. (Fig. 12).

Este aici și tradiția lăsată de tatăl dumisale prin a cărui stăruință s'a ridicat școala încăpătoare și frumoasa biserică a orașelului. (Fig. 13).

Intr'un studiu viitor vom arăta rezultatele săpăturilor începute în vara anului 1939.

R É S U M É

LE CHATEAU DE HÂRȘOVA, L'ANTIQUÉ CARSIUM

Il s'agit de la fondation, de la situation et de l'histoire du chateau de Carsium. Fondé probablement au IV-e siècle a. Chr. le chateau de Carsium fût utilisé au dé-cours des siècles par les Romains, les Bar-bares, les Byzantins, les Turcs, les Rou-mains et les Russes.

L'endroit où il se trouve situé, au som-met d'un rocher, au bord du Danube, face à l'embouchure de la Ialomița, à l'endroit ou se réunissent les eaux des marais formés par le Danube, au croisement des routes

de communications terrestres et fluviales, a contribué a en faire un point fortifié dès les temps les plus reculés.

Ceci explique la concurrence et les luttes entre Romains et Daces, Byzantins et Barbares, Turcs et Roumains, Turcs et Russes.

Ci joint des illustrations et des planches explicatives: vues de sculptures romaines découvertes à cours des fouilles, de ré-sultat de ces fouilles sera publié dans une prochaine étude.

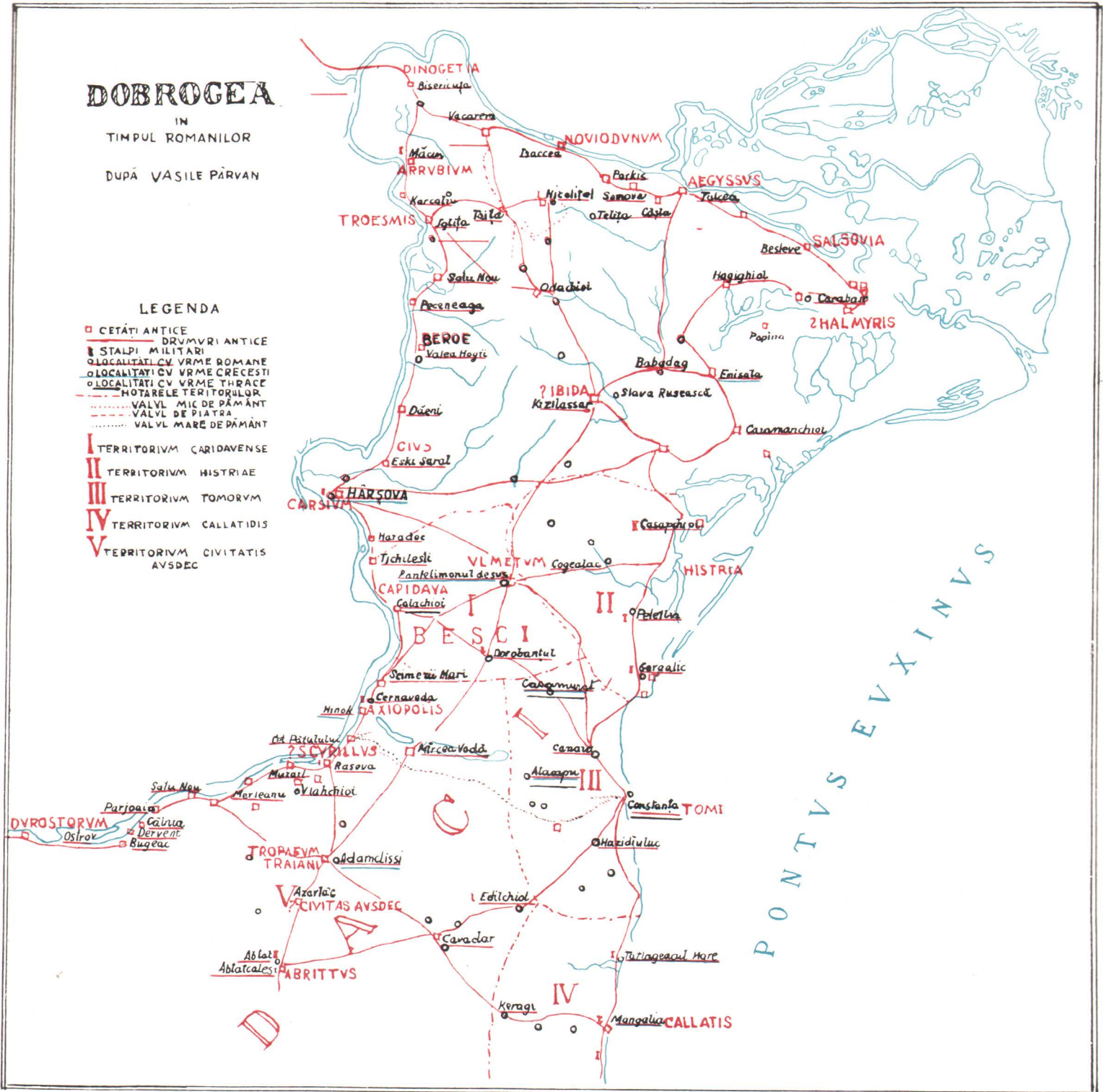
DOBROGEA

IN
TIMPUL ROMANILOR

DUPĂ VAȘILE PĂRVAN

LEGENDA

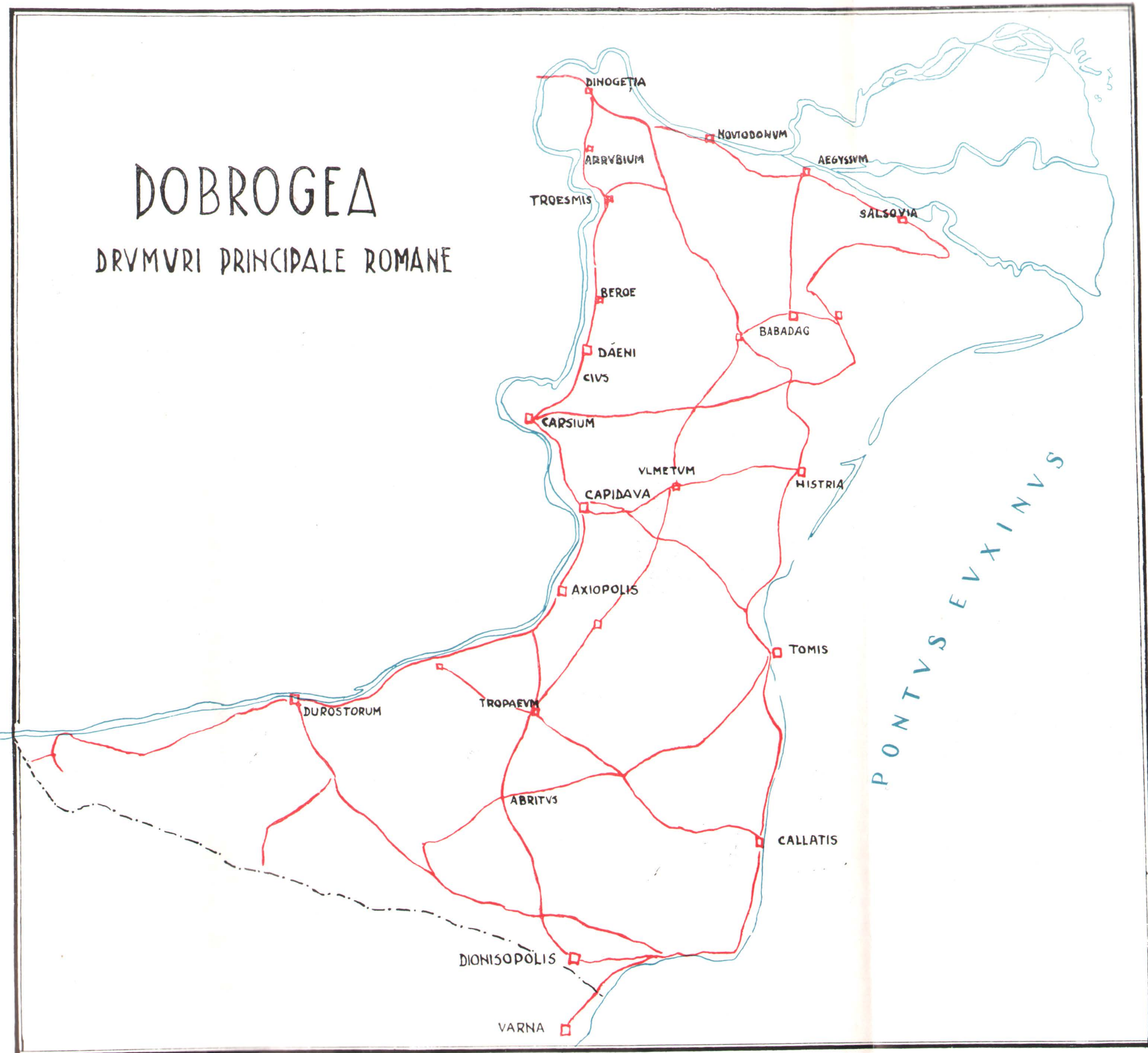
- CETĂȚI ANTICE
- DRUMURI ANTICE
- STALPI MILITARI
- LOCALITĂȚI CV VRME ROMANE
- LOCALITĂȚI CV VRME CREȘTII
- LOCALITĂȚI CV VRME THRACE
- NOTĂRELE TERITORILOR
- VALUL MIC DE PĂMÂNT
- VALUL DE PIATRA
- VALUL MARE DE PĂMÂNT
- I TERRITORIUM CARIDAVENSE
- II TERRITORIUM HISTRIAE
- III TERRITORIUM TOMORVM
- IV TERRITORIUM CALLATIDIS
- V TERRITORIUM CIVITATIS AVSDEC



Drumurile, valurile și cetățile Dobrogei în epoca romană.

DOBROGEA

DRUMURI PRINCIPALE ROMANE



Drumurile și cetățile principale ale Dobrogei în epoca romană

C. 70 862

6000 Lei