

Le peuplement du delta du Danube - de l'Archéologie à l'Histoire

Cristian MICU, Laurent CAROZZA, Sorin AILINCĂI,

Florian MIHAIL et Aurel STĂNICĂ

Le delta du Danube est un symbole de la biodiversité, une terre en constante transformation qui a été soumise à travers les âges à l'influence conjuguée de facteurs naturels et anthropiques (Simion, 1971 ; Micu *et al.*, 2009a ; Carozza, Bem, Micu, 2011). La Réserve de biosphère du delta du Danube abrite, au-delà d'une très riche biodiversité, un patrimoine archéologique et historique moins bien connu et étudié (Carozza *et al.*, 2011). Ce n'est que très tardivement, bien après la création de la Réserve Biosphère Delta du Danube, qu'ont été pris en compte le patrimoine historique et le rôle joué par les sociétés humaines dans la transformation des écosystèmes du delta. Dorénavant, les recherches archéologiques, dans leur dimension interdisciplinaire, contribuent à mieux documenter, dans la longue durée historique, l'évolution de la flore, de la faune, du climat, de l'hydrologie, des paysages et l'impact des sociétés humaines sur l'environnement (Carozza, Bem, Micu, 2011 ; Carozza *et al.*, 2014a). Les données historiques et archéologiques permettent d'appréhender, au-delà des simples dynamiques de peuplement, la nature des relations qui unissaient les sociétés passées à leur environnement.

L'objet de cet article est de présenter l'inventaire des données archéologiques recensées au sein du périmètre de la Réserve Biosphère du delta du Danube. Ce travail vise plus précisément à dresser une première carte archéologique et à cataloguer les données, de manière à appréhender la dynamique de peuplement tout au long des principales périodes préhistoriques et historiques. Ce bilan, réalisé à l'initiative de l'Institut de Recherche Éco-Muséal « Gavrilă Simion » de Tulcea et de l'Institut National de Recherche-Développement sur le Delta du Danube (Micu *et al.*, 2017), vise à formuler des recommandations et à les mettre à disposition des organismes gestionnaires (e.g. l'Administration de la Réserve de Biosphère du delta du Danube).

1. Bref historique de la recherche

Bien qu'à partir de la seconde moitié du 19^e siècle il existe un réel intérêt pour les sites archéologiques de la zone de l'actuelle Réserve de Biosphère du delta du Danube, c'est Pamfil Polonic qui, à la fin du 19^e siècle, réalise la toute première enquête archéologique (Polonic, 1935). Durant la première moitié du 20^e siècle, les recherches ont principalement porté sur les sites datant de l'Antiquité grecque et romaine et sur les sites médiévaux comme Histria (Angelescu, Avram, 2014), Jurilovca-Orgamè/Argamum (Mănuclu-Adameşteanu, 1992), Tulcea-Aegyssus (Vasiliu, Mănuclu-Adameşteanu, 1984) ou Enisala (Barnea, Ştefănescu, 1971). Après la Seconde Guerre mondiale, le nombre d'enquêtes archéologiques s'est développé de manière spectaculaire, alors que la Dobroudja devenait un terrain de recherche très attrayant pour les équipes roumaines. C'est dans ce contexte que se développent des fouilles programmées sur les sites néo-énéolithiques de Ceamurlia de Jos et de Baia-Goloviţa, attribués à différentes phases de la culture de Hamangia (Berciu, 1966), comme sur les sites de l'époque antique et médiévale de Murighiol-Halmyris (Suceveanu *et al.*, 2003), Isaccea-Noviodunum (Barnea, Barnea, 1984), Tulcea-Aegyssus (Opaïţ, 1977 ; Lungu, 1996) et Nufăru-Prislava (Damian, Andonie, Vasile, 2003 ; Damian, Stănică, Vasile, 2009). Rappelons également les campagnes de prospections conduites dans la zone de l'actuelle Réserve de Biosphère du delta du Danube comme dans le delta du Danube *stricto sensu*, révélant de nombreux vestiges d'habitats (Simion, 1971 ; Avram, Bounegru, Chiriac, 1985 ; Avram, Bounegru, Chiriac, 1987).

D'un point de vue archéologique, l'étude de l'évolution du delta du Danube représente une recherche relativement nouvelle, qui a connu un développement important à l'appui du projet franco-

roumain « Archéologie du Delta du Danube », dont les premiers travaux ont été publiés en 2011 (Carozza, Bem, Micu, 2011).

2. Matériaux et méthodes

Notre objectif a été d'identifier et de répertorier les sites archéologiques témoignant, au sein de la Réserve de Biosphère du delta du Danube, de la présence d'êtres humains de la période Paléolithique à la fin de la présence ottomane en Dobroudja, c'est-à-dire en 1878. Notre étude a pris en considération d'une part les sites localisés avec certitude au sein de la Réserve et, d'autre part, ceux dont le périmètre de la zone de protection (tel que défini dans la loi roumaine) est compris dans cet espace. Les sites entièrement fouillés ont été pris en compte.

Nous avons tenu compte du fait que, conformément à la législation en vigueur, la Réserve de Biosphère du delta du Danube (fig. 1) se compose de plusieurs unités géographiques. En dehors du delta *stricto sensu*, on compte le Danube maritime jusqu'à Cotul Pisicii, le secteur Isaccea-Tulcea (terres inondables comprises), les marais salins Murighiol-Plopu, la lagune de Razim-Sinoe, le littoral de la mer Noire depuis le bras Chilia jusqu'à Cape Midia, les eaux maritimes intérieures et la mer territoriale, jusqu'à l'isobathe 20 m.

Dans le cadre de cette étude, nous avons réalisé le dépouillement de la bibliographie, des archives et des bases de données relatives aux recherches archéologiques. Des vérifications ont été effectuées sur le terrain entre 2007 et 2019 sur le territoire du département de Tulcea. Celui-ci englobe la municipalité de Tulcea, les villes de Isaccea et de Sulina, ainsi que les communes

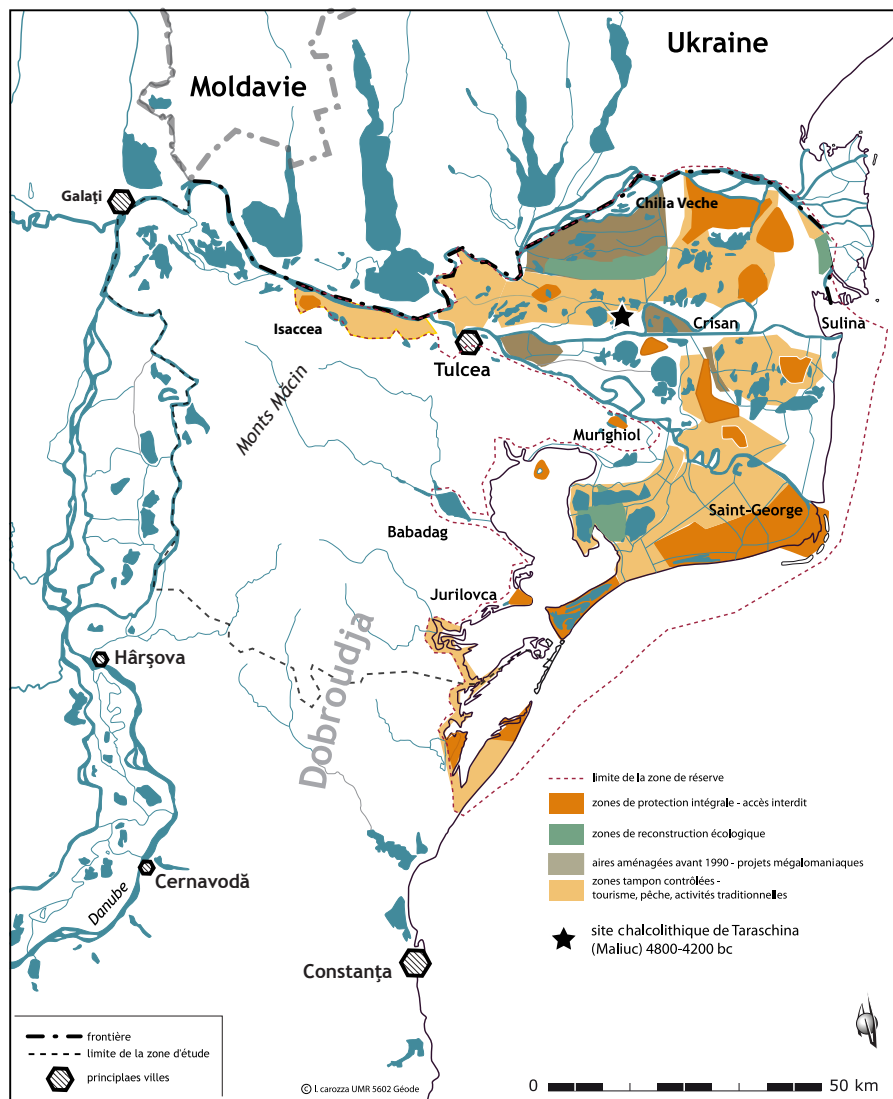


Figure 1

Carte des zones de protection au sein de la Réserve de Biosphère du delta du Danube.

de Grindu, Văcăreni, Luncavița, Niculițel, Somova, Nufăru, Beștepe, Mahmudia, Murighiol, Pardina, Chilia Veche, Crișan, Maliuc, Sfântu Gheorghe, Valea Nucarilor, Sarichioi, Jurilovca, Ceamurlia de Jos et Baia.

Un catalogue descriptif regroupe les sites par unités administratives (départements, municipalités, villes, communes). Pour faciliter l'identification et l'interprétation des données par les organismes gestionnaires et autres divers bénéficiaires, nous avons élaboré une fiche type pour chaque site. Celle-ci a été organisée comme suit :

- une première rubrique mentionne le nom du site. Nous avons privilégié les noms issus de la Liste des Monuments Historiques de Roumanie (LMI), édition 2016, et du Répertoire Archéologique National (RAN). Lorsque le site n'était pas enregistré dans l'une de ces bases des données, nous avons eu recours aux informations mentionnées dans les études archéologiques ;

- la deuxième rubrique est dédiée à la localisation plus précise du site ;

- pour faciliter l'identification du site, nous avons précisé le code (numéro d'identification) de la Liste des Monuments Historiques de Roumanie (LMI) et du Répertoire Archéologique National (RAN). Dans certain cas, des sites ont été individualisés bien que regroupés sous le même code LMI ou RAN (leur localisation ou leur période d'occupation pouvaient en effet être différentes). Nous avons ponctuellement pris en compte le type du site et mentionné les cas où, pour différentes raisons (*e.g.* localisation d'un site sur plusieurs unités administratives ; erreurs liées à une mauvaise documentation), le même site avait reçu deux codes LMI ou RAN ;

- l'état de conservation actuel du site est brièvement décrit. Les facteurs anthropiques et naturels ayant affecté les sites sont mentionnés ;

- nous avons dressé une rapide présentation de l'histoire de la recherche, décrit le statut du site et les périodes d'occupation identifiées. Nous entendons ici par site archéologique toutes les traces de manifestations humaines constituant un témoignage d'une époque. Nous avons tenté d'interpréter chaque découverte en fonction des données disponibles. Le cadre chronologique retenu est celui du nord de la Dobroudja et du littoral roumain de la mer Noire. Les premières traces matérielles de la présence humaine sur ce territoire remontent au Paléolithique (cultures du Paléolithique moyen et final). D'autres indices

relèvent de la période Mésolithique (Păunescu, 1999). Le Néolithique et le Chalcolithique représentent une époque majeure dans la formation des premiers peuplements par les sociétés agro-pastorales. Bien que le Néolithique ancien ne soit pas représenté dans la zone d'étude retenue, les premières occupations se rapportent à la période Hamangia (la seconde moitié du 6^e millénaire av. n. e.). La fin du Néolithique (première moitié du 5^e millénaire av. n. e.) est caractérisée par des découvertes attribuées aux cultures Hamangia (phase III) et Boian (phases Giulești et Spanțov). Les occurrences de sites relatifs à la période Chalcolithique (seconde moitié du 5^e millénaire av. n. e. - première moitié du 4^e millénaire av. n. e.) se rapportent aux groupes Gumelnița (les plus nombreuses) et Cernavoda I (Hașotti, 1997). L'âge du Bronze couvre une large période de temps comprise entre la seconde moitié du 4^e millénaire et la fin du 2^e millénaire avant notre ère. Elle peut être scindée en deux phases principales. L'âge du Bronze ancien et moyen se caractérisent par la présence de nombreux tumulus et sépultures des cultures Yamnaia et Katakamnaja (3500-1800 BC). L'âge du Bronze final est peu documenté et recèle de rares découvertes attribuées aux cultures de Noua-Coslogeni, datées entre le 18^e et le 12^e siècles avant notre ère (Morintz, 1978). Le premier âge du Fer, entre les 11^e et 5^e siècles avant notre ère, a livré de très nombreux habitats au sein de notre zone d'étude. Il se divise en deux phases principales. La première se compose de découvertes attribuées à la culture Babadag et au phénomène de Basarabi (11^e - 8^e siècles avant notre ère). La seconde période, plus tardive (7^e-5^e siècles avant notre ère), est caractérisée par les premières importations grecques et la formation des premières colonies et comptoirs grecs (Ailincăi, 2013a ; Ailincăi, 2013b ; Buzoianu, 2001). Le second âge du Fer (4^e-1^{er} siècles avant notre ère) est fortement influencé par la civilisation grecque (Avram, Poenaru Bordea, 2001). Selon le contexte de la découverte, les sites de cette période ont été attribués à la période de La Tène, à l'époque hellénistique ou à la civilisation des gètes. La romanisation de la zone intervient durant le premier siècle avant notre ère et se poursuit jusqu'au début du 7^e siècle de notre ère. Cette période peut être divisée en deux étapes. La première se caractérise par une forte empreinte romaine entre le premier et le troisième siècle de notre ère. La seconde période, dite tardive, se développe jusqu'au début du 7^e siècle de notre ère (Suceveanu, 1977 ; Suceveanu, Barnea, 1991 ; Bărbulescu, 2001). Le Moyen-Âge, à l'opposé de l'Europe occidentale, est une période très longue (7^e-début du 19^e siècle), subdivisée en trois périodes : précoce (7^e- fin du 10^e siècle) ; médio-byzantine et post-byzantine (fin du 10^e -14^e siècle) ; ottomane, incluant aussi une partie de

l'époque moderne (15^e-19^e siècle) (Dănescu, 1896 ; Ionescu, 1904 ; Ghiață, 1978 ; Ghiață, 1982 ; Stănică, 2015) ;

- la dernière rubrique correspond à la compilation significative de la bibliographie du site.

Parralèlement à l'établissement de ces fiches, nous avons compilé les données sous la forme d'un tableau. Celui-ci compile les données relatives au nom officiel du site, à ses codes d'identification et à sa datation. Dans les cas où nous ne bénéficions pas de datation exacte des vestiges, nous avons reporté l'époque estimée, suivie d'un point d'interrogation. Cette approximation chronologique induit une certaine confusion sur la durée réelle de l'occupation du site. Cela constitue un indicateur des lacunes de la recherche et des orientations futures à conduire. Un point d'interrogation a également été introduit lorsque, faute de données suffisantes, nous n'étions pas certains qu'une découverte puisse être attribuée de façon indubitable à un site.

3. Résultats et discussions

Notre travail nous a permis d'identifier quelques 220 sites archéologiques (fig. 2). Précisons que, pour 34 d'entre eux, seule la zone de protection du site est incluse dans la Réserve de Biosphère du delta du Danube, ou que les coordonnées de la découverte ne sont pas clairement précisées (ce qui peut laisser supposer que la zone de protection du site soit incluse dans la Réserve de Biosphère du delta du Danube). La plupart des sites (188) ont été localisés dans le département de Tulcea. L'unité administrative d'un site localisé dans le département de Constanța est inconnue.

La différence de densité des sites archéologiques d'un département à l'autre s'explique par plusieurs facteurs :

- la plus grande surface de la Réserve est localisée dans le département de Tulcea ;

- la quasi totalité des unités administratives du département de Tulcea ont mis au jour leurs plans d'urbanisme entre 2009 et 2020, favorisant ainsi la conduite de diagnostics archéologiques. De surcroît, au cours de la deuxième moitié du 20^e siècle, le Musée « Deltei Dunării » de Tulcea a organisé plusieurs prospections dans la partie nord de la Dobroudja. De leur côté, la plupart des unités administratives du département de Constanța situées dans la zone de la Réserve Biosphère du delta du Danube n'ont pas mis au

jour leur plan d'urbanisme et n'ont donc pas mis en place de campagnes de prospections archéologiques systématiques ;

- au cours des dernières années, le département de Tulcea a mis en œuvre des projets dont l'objectif était de répertorier de manière systématique les sites archéologiques sur l'ensemble de la Réserve Biosphère du delta du Danube (Carozza, Bem, Micu, 2011 ; Micu *et al.*, 2017), ou sur une unité administrative précise (Baralis *et al.*, 2011 ; Baralis, Lungu, 2015) ;

- l'inventaire des sites archéologiques du département de Constanța a quant à lui été réalisé sur la seule base du dépouillement de la bibliographie et des bases de données relatives aux recherches archéologiques (Liste des Monuments Historiques de Roumanie et du Répertoire Archéologique National).

L'examen de la répartition des sites archéologiques répertoriés sur la Réserve montre que la plupart d'entre eux sont situés à proximité de la lagune de « Razim - Sinoe » et sur la partie du littoral de la mer Noire (88 sites). On observe ensuite des concentrations dans le delta du Danube *stricto sensu* et dans la partie du littoral de la mer Noire (58 sites). Rien d'étonnant à cela quand on sait que les deux unités occupent les plus grandes surfaces de la Réserve. La portion Tulcea-Dunavățu de Jos, à proximité du bras de Saint Georges livre 39 sites ; celle d'Isaccea-Tulcea en livre 35. Il ne serait pas exact de dire que ces zones étaient moins densément peuplées. En revanche, on ne peut ignorer que la portion Cotul Pisicii-Isaccea n'a à ce jour livré aucun site archéologique.

Pas moins de moins 68 sites ne figurent ni dans la Liste des Monuments Historiques de Roumanie, ni dans le Répertoire Archéologique National. De plus, il reste des doutes quant à l'exactitude de l'attribution des codes de 16 sites.

La plupart des sites sont très affectés par les facteurs anthropiques – travaux agricoles, travaux d'aménagement des routes, construction des bâtiments publics et privés, aménagement de plateformes de stockage de roseaux, decolmatage des canaux, digues, structures militaires, aménagements de gazoducs, carrières de loess. Quelquefois, les sites archéologiques sont en grande partie ou entièrement recouverts par les localités contemporaines (*e.g.* Tulcea, Nufăru).

Les facteurs naturels (érosion fluviale, érosion du littoral, érosion pluviale, sites recouverts par les alluvions du Danube ou par les dunes de sable) n'ont pas affecté de nombreux sites archéologiques. Peu de sites sont

intégralement fouillés dans l'enceinte de la Réserve (e.g. tumuli dans la zone du village de Chilia Veche).

Ainsi que nous l'avons mentionné plus haut on entend par site archéologique toutes traces de manifestations humaines constituant le témoignage d'une occupation à une époque donnée. Le plus souvent, nous manquons de données précises pour définir précisément le type d'occupation. C'est pourquoi nous avons retenu le terme d'« habitat ». Dans la zone du littoral de la mer Noire, nombre de découvertes sont fortuites ; il s'agit parfois même d'un seul objet. Il existe une relation entre les caractéristiques de l'environnement de le type de découverte archéologique.

La plupart de sites ont livré une à trois phases d'occupation. Des indices montrent que certains sites ont occupé une position stratégique, expliquant que la présence humaine se soit inscrite dans une longue durée historique, parfois même de façon ininterrompue. Sur le site chalcolithique de Taraschina (Maliuc), cette présence s'est prolongée de manière discontinue jusqu'à la période moderne. Des indices d'habitats très étendus ont été mis au jour sur plusieurs sites tels « Cetatea Noviodunum », « Situl arheologic de la Niculițel-Cornet », « Situl arheologic de la Tulcea, punct „Dealul Taberei” », « Situl arheologic Aegyssus », « Situl arheologic de la Nufăru », « Situl arheologic „Cetatea Salsovia” », « Situl arheologic de la Sarichioi, punct „Dealul Bursucului” », « Situl arheologic de la Enisala, punct „La Biserică” », « Situl arheologic de la Enisala, punct „Palanca” », « Situl arheologic de la Babadag », lieu-dit Cetățuia, « Situl arheologic de la Jurilovca », lieu-dit Capul Dolojman, « Situl arheologic Cetatea Histria », mais également sur des sites moins documentés comme « Situl arheologic de la Sălcioara » au lieu-dit Călugăra, « Jurilovca, punct „Zimbru 2” / „Zimbru II” », « Situl arheologic de la Vișina ». L'identification de facteurs favorisant la présence de communautés humaines dans les lieux susmentionnés, sur plusieurs périodes historiques, pourrait constituer un thème de recherche en soi.

Les sites archéologiques présentent bien souvent de multiples phases d'occupation. On observe une évolution linéaire du nombre de sites, du Paléolithique au Moyen-Âge. Cette donnée doit cependant être pondérée car elle ne tient pas compte de la durée des différentes phases d'occupation. Une analyse poussée de chaque ensemble permettrait de mettre en évidence, pour chaque site, des phases d'abandon qui permettraient de pondérer cette vision linéaire.

Seules trois découvertes ont été attribuées au Paléolithique (dans la zone d'Enisala et à l'extrémité sud de la réserve) (fig. 2). C'est au cours du Néolithique

et du Chalcolithique (et principalement durant la période Gumelnița) que l'on observe une augmentation significative du nombre des sites, comme c'est notamment le cas sur la rive sud du Danube (entre Isaccea et Tulcea), le long du bras de Saint Georges et sur la rive ouest de la lagune de Razim-Sinoe (fig. 2/3). Il faut dire que ce phénomène ne se limite pas à la zone analysée dans cet article. On l'a remarqué dans toute la Dobroudja.

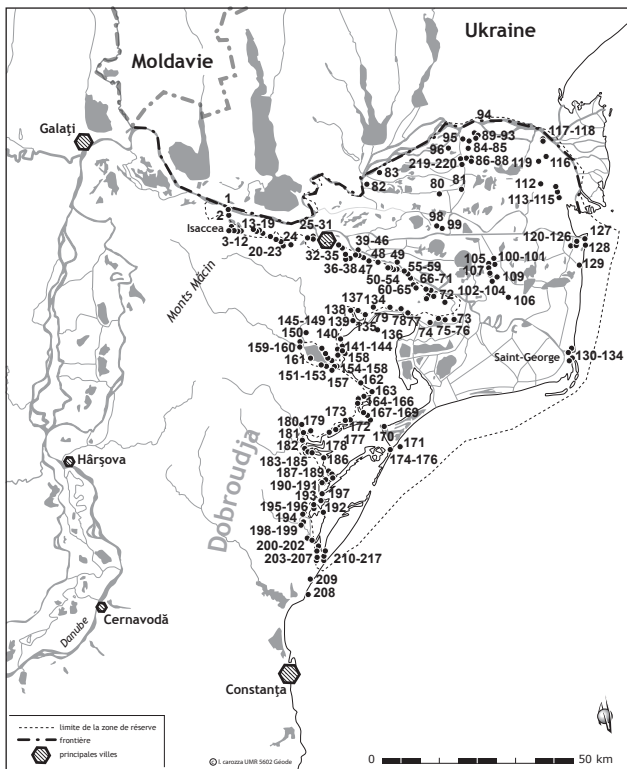
Les indices des sites datant de l'âge du Bronze, essentiellement Bronze ancien et moyen, sont très rares (fig. 2/4), mais la présence de communautés humaines est cependant attestée, notamment par de nombreux *tumuli*. Les découvertes relatives à l'âge du Bronze ont principalement été réalisées dans le delta du Danube *stricto sensu*, comme à Chilia et Maliuc-Taraschina, et sur les rives ouest et nord de la lagune de Razim-Sinoe.

On observe une augmentation du nombre des sites à partir de la fin du 10^e siècle avant notre ère (fig. 3/1). Elle reflète probablement une phase de croissance démographique. De nombreux habitats sont attribués à la culture Babadag (10^e-8^e siècles avant notre ère) (Ailincăi, 2013a ; Ailincăi, 2013b). Ils sont préférentiellement installés sur les rives supérieures du Danube et de la lagune actuelle de Razim-Sinoe. D'autres occupations, datées du 5^e siècle avant notre ère, ont été mises en évidence sur la rive de Caraorman. Elles peuvent être mises en relation avec l'exploration du delta du Danube, telle que relatée par les auteurs classiques.

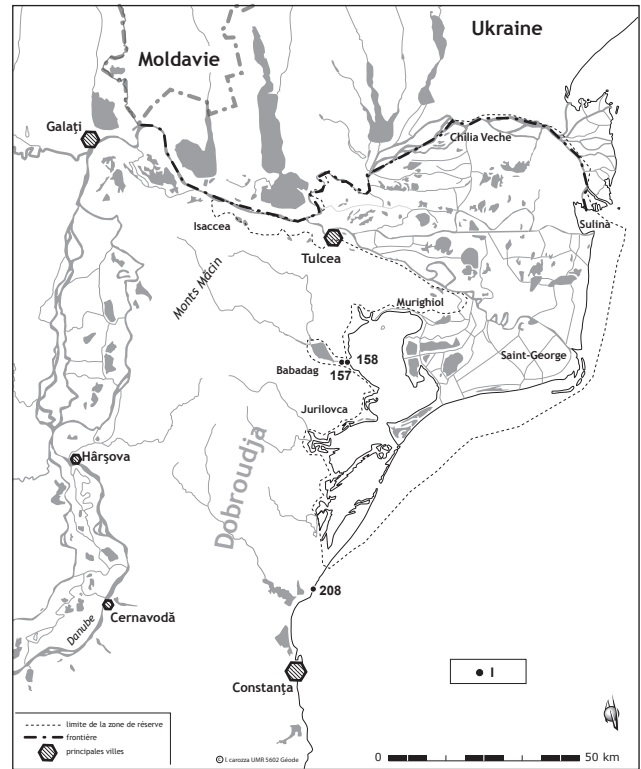
La densité des sites archéologiques augmente progressivement au cours du second âge de Fer, surtout le long du bras Saint Georges et sur le pourtour de la lagune Razim-Sinoe (fig. 3/2). Durant la même période, des traces d'habitation apparaissent dans le delta du Danube sur Chilia et Stipoc, ainsi que sur le site de Taraschina (commune de Maliuc).

Les sites attribués à la période romaine (fig. 3/3-4) se concentrent surtout sur la rive droite du Danube, entre Tulcea et Saint Georges ; ils constituaient la frontière de l'Empire romain. Dans le delta, rares sont les traces d'occupations antiques. On observe la présence de mobilier et de quelques fosses datées du début du 3^e siècle de notre ère sur le tell de Taraschina (commune de Maliuc). Du mobilier a été mis au jour également dans les zones de Sulina, Saint Georges, Chilia Veche, Pardina et Caraorman.

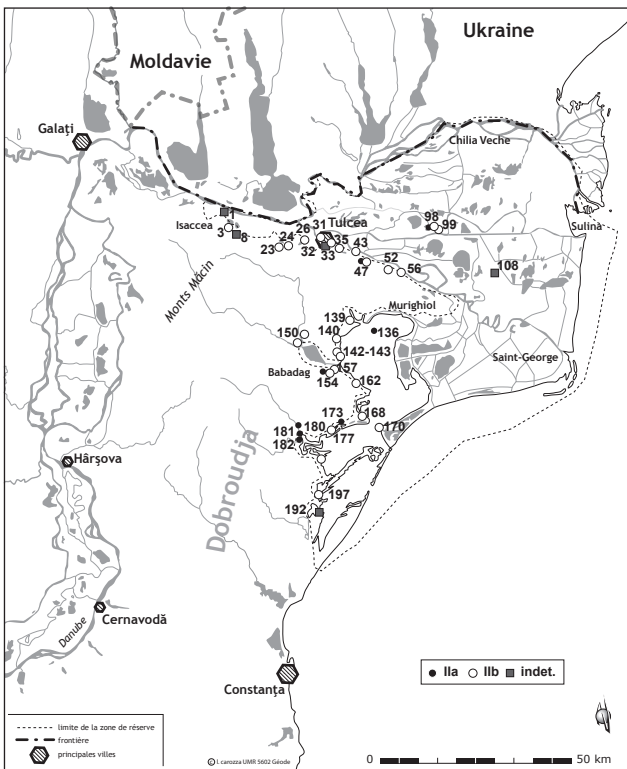
La présence humaine sur la rive droite du Danube et le long du bras Saint Georges, ainsi qu'autour de Razim-Sinoe (à l'exception de la zone nord de cette lagune)



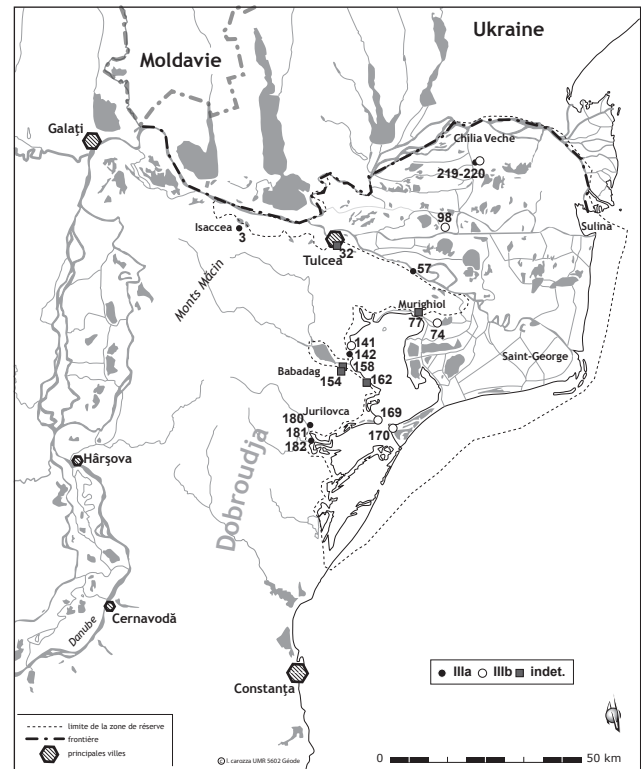
Carte des sites archéologiques de la Réserve de la Biosphère du delta du Danube.



Carte des découvertes attribuées au Paléolithique ou au Mésolithique (I).



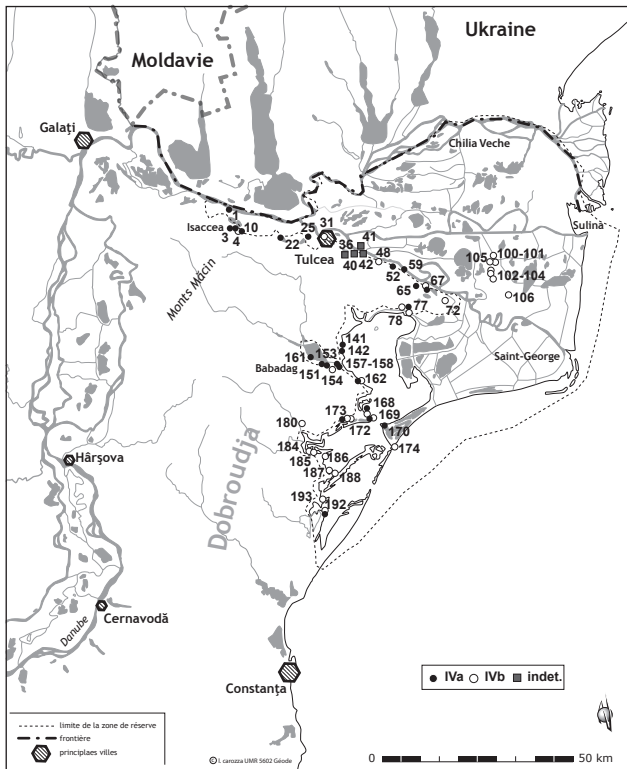
Carte des découvertes attribuées au Néolithique et au Chalcolithique (IIa : Néolithique ; IIb : Chalcolithique).



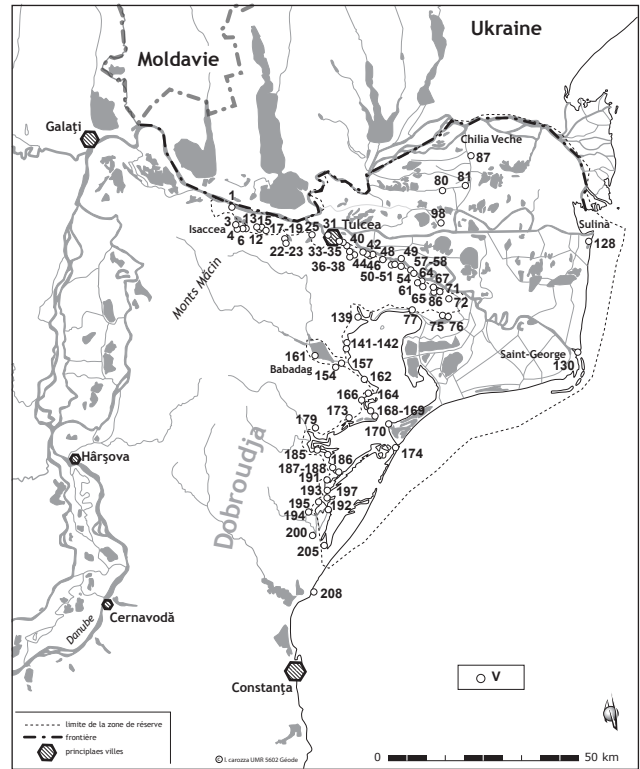
Carte des découvertes attribuées à l'âge du Bronze (IIIa : Bronze ancien ; IIIb : Bronze moyen et final).

Figure 2

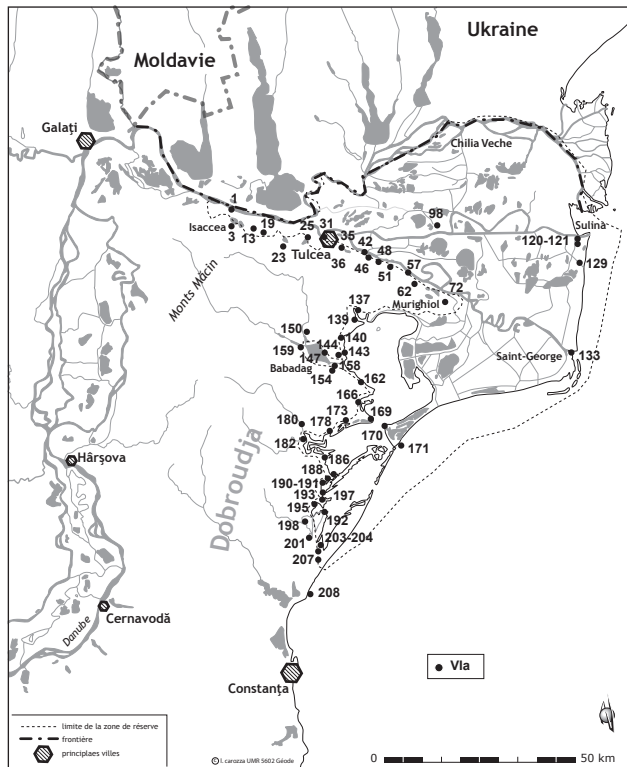
Carte des sites archéologiques de la Réserve de la Biosphère du delta du Danube, du Paléolithique au Bronze final.



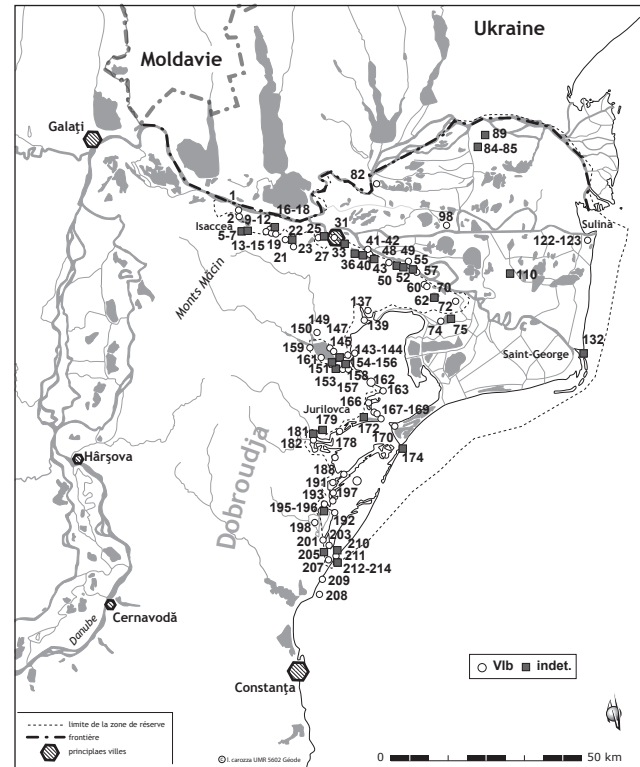
Carte des découvertes attribuées au premier âge du Fer (Iva : 1^{er} âge du Fer ancien ; IVb : 1^{er} âge du Fer final).



Carte des découvertes attribuées au second âge du Fer (V : second âge du Fer).



Carte des découvertes attribuées à l'époque romaine ancienne (VIa).



Carte des découvertes attribuées à l'époque romaine tardive (VIb).

Figure 3
Carte des découvertes attribuées à l'âge du Fer et à l'époque romaine.

s'intensifie au Moyen-Âge (fig. 4), principalement à la période médio-byzantine. Les occupations datées des 10^e-12^e siècles sont nombreuses. Dans le delta du Danube, des découvertes ont été enregistrées pour chaque phase du Moyen-Âge, comme en témoignent les découvertes de Letea, Chilia, Caraorman, Sulina, Saint Georges et Taraschina.

4. Conclusion

L'analyse des données résultant des enquêtes archéologiques menées au cours de ces dernières années permet de proposer un scénario relatif au peuplement de la zone du delta du Danube. L'étude de la fréquence et de la distribution chronologique des sites laisse apparaître une grande discontinuité. On observe des périodes plus ou moins longues où se concentrent un très grand nombre d'habitats, comme la période Chalcolithique, l'âge du Fer, l'Antiquité ou la période médio-byzantine. L'augmentation du nombre des sites et la densification du réseau des habitats peuvent alors être traduites en terme de croissance démographique. On observe, à l'inverse des hiatus, des périodes pour lesquelles la documentation archéologique fait défaut, comme le Mésolithique, le début du Bronze ancien ou le Néolithique ancien. Toutefois, la présence de sites funéraires ou de découvertes isolées, tels des dépôts, atteste de la présence humaine, sans que l'on puisse préciser la nature et la forme du peuplement. Durant l'âge du Bronze, la présence humaine peut être principalement déterminée par l'étude des complexes funéraires (les tumulus).

Cette enquête révèle l'importance du patrimoine archéologique pour retracer les dynamiques de peuplement. Il serait intéressant de croiser ces données avec les sources historiques disponibles pour la période moderne. Un autre biais est induit par le caractère ponctuel des recherches de terrain. Jusqu'au début du 21^e siècle, ces enquêtes ont été concentrées sur de petites zones, principalement sur les rives du Danube, de la lagune Razim-Sinoe et dans les environs immédiats des sites archéologiques (Comşa, 1953). Ce n'est qu'au cours des dernières années qu'un programme de suivi des travaux et d'archéologie préventive a été mis en place dans le nord de la Dobroudja.

Précisons également que les recherches de terrain prennent rarement en compte les transformations de l'environnement et des paysages dans la longue durée, en particulier dans la zone du delta *stricto sensu*. Néanmoins, au cours des dernières années, plusieurs documents ont suivi cette orientation de recherche

(Carozza, Bem, Micu, 2011 ; Vespremeanu-Stroe *et al.*, 2013). À de rares exceptions près, les projets archéologiques (systématiques ou préventifs) pâtissent de l'absence des dimensions interdisciplinaires et multidisciplinaires. De telles approches pourraient modifier la stratégie d'enquête en archéologie et, implicitement, le scénario classique proposé pour la présence humaine dans la réserve de biosphère du delta du Danube.

Compte tenu de ces constats, nous préconisons une réorientation de la recherche conduite dans la Réserve de Biosphère du delta du Danube vers l'étude inter et multidisciplinaire de la relation entre les communautés humaines et les transformations environnementales. Selon nous, les projets futurs devraient prendre en compte au moins une des propositions suivantes :

- établir un cadre paléogéographique, environnemental et climatique de la région du Bas-Danube, afin de synchroniser le rythme et la fréquence des changements sociaux, économiques et environnementaux du Néolithique ancien à la fin du Moyen-Âge ;
- étudier l'incidence de l'élévation du niveau marin sur les transformations du système fluvial (cours du Danube et de ses affluents directs) au cours de l'Holocène ;
- cartographier la population humaine de la zone étudiée, sur la base d'indicateurs archéologiques et paléo-environnementaux, en précisant les caractéristiques fonctionnelles (approche fonctionnelle des espaces et des outils) et en les intégrant dans un modèle territorial ;
- spécifier l'organisation du territoire à l'aide d'indicateurs matériels (approvisionnement en matières premières) caractérisant les systèmes économiques par rapport aux processus d'innovation technologique ;
- élaborer un cadre chronologique cohérent pour des réalités culturelles définies, identifier les caractéristiques culturelles des populations correspondantes et établir leurs liens avec les ensembles culturels contemporains ;
- définir les critères économiques de la faune et de la flore, de l'exploitation de la biodiversité et déterminer les stratégies d'adaptation des sociétés aux changements environnementaux et sociaux.

5. Protéger le patrimoine archéologique

Nous souhaitons attirer l'attention du lecteur sur la nécessité de protéger les monuments archéologiques, dans une démarche collaborative et interinstitutionnelle.

Compte tenu des remarques précédentes, nous jugeons absolument nécessaire l'enregistrement de toutes les découvertes archéologiques dans la liste nationale des inventaires archéologiques et des monuments historiques. Une telle activité devrait être doublée du signalement systématique de toutes les découvertes archéologiques faites sur le terrain, conformément aux dispositions légales en vigueur, dans le but d'accroître leur visibilité et la sensibilisation du public.

Dans de nombreux cas, les sites archéologiques sont en mauvais état de conservation et nécessitent des actions de sauvetage. Il serait important, dans la perspective d'étudier et de sauvegarder le patrimoine, que les projets d'investissement sur le territoire de la Réserve de Biosphère du delta du Danube soient conformes à la législation nationale en matière de protection des sites archéologiques.

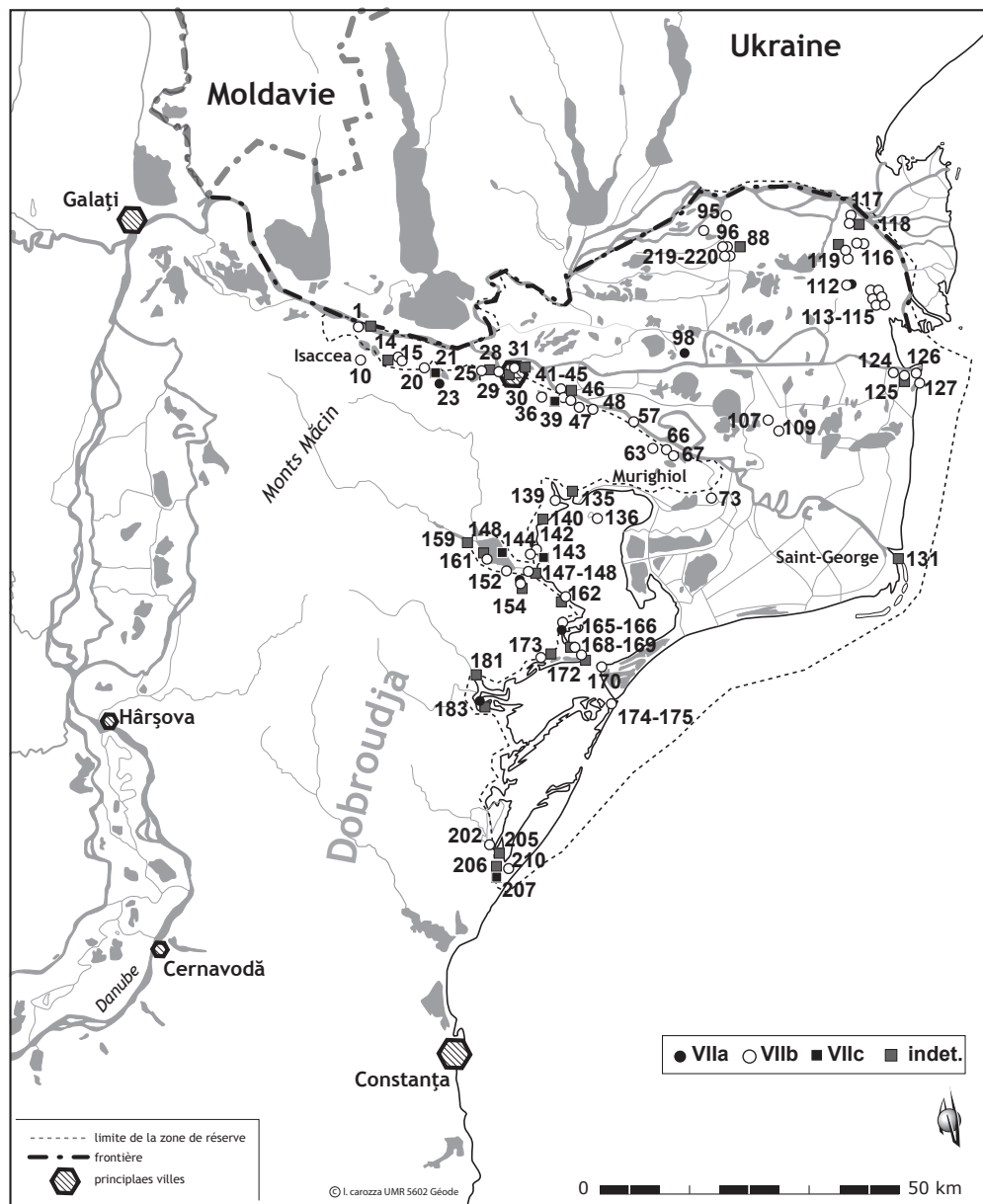


Figure 4

Carte des découvertes attribuées au Moyen-Âge (VIIa : époque ancienne ; VIIb : époque médio-byzantine et post-byzantine ; VIIc : époque ottomane).

DEPARTEMENT DE TULCEA

Ville d'Isaccea

1. « Cetatea Noviodunum »

Localisation : au nord-est de la ville d'Isaccea, sur un promontoire, à proximité du Danube, au lieu-dit Pontonul Vechi ou Eski-Kale.

Code LMI/RAN : TL-I-s-A-05804/159696.05.

État de conservation du site : le site est gravement affecté par les facteurs anthropiques (travaux d'aménagement de chemin, structures militaires de la période contemporaine, construction d'un dépôt de stockage des céréales, carrière de loess) et par des facteurs naturels (érosion fluviale).

Histoire de la recherche / type et périodes d'occupation : prospections archéologiques Pamfil Polonic en 1895 (Barnea, Mitrea, Anghelescu, 1957, p. 156 ; Baumann, 2010, p. 11 ; Mănușu-Adameșteanu, 2019, p. 151) ; prospections archéologiques Gh. Ștefan en 1940 et Gh. Ștefan et E. Bujor en 1948 (Ștefan, Bujor, 1948) ; en 1953, sondage équipe sur le projet Dinogetia dirigée par Gh. Ștefan (Ștefan *et al.*, 1954a, p.161, 175-182) ; fouilles de sauvetage dirigées par I. Barnea, Bucur Mitrea et N. Anghelescu en 1955-1956 (Barnea, Mitrea, Anghelescu, 1957 ; Barnea, Mitrea, 1959 ; Barnea, 1977) ; fouilles de sauvetage dirigées par I. Barnea en 1963-1964, 1967, 1970-1971 et 1973, photo-interprétation archéologique réalisée par Al. S. Ștefan, en 1973, sondage Fl. Topoleanu et Gh. Mănușu-Adameșteanu en 1990, fouilles programmées dirigées par V.H. Baumann, Fl. Topoleanu et Aurel Stănică en 1995-2019 (Barnea, 1977 ; Baumann, 2010, p. 11-15 ; Mănușu-Adameșteanu, 2019, p. 154-162).

Vestiges datés du Néolithique (Barnea, Barnea, 1984, p. 101) ; fragments de vases datés de Premier âge du Fer. Il est difficile de dater les vestiges localisés sur la surface de la cité de Noviodunum (Ailincăi, 2009, p. 632). En revanche, ceux du lieu-dit Cariera FLAM ont été datés de la culture Babadag ; habitat des Gètes, la cité de Noviodunum (1^{er}-7^e siècles de notre ère), habitat civil d'époque romaine (1^{er}-7^e siècles de notre ère), nécropole datée des 1^{er}-3^e siècles de notre ère, nécropole datée des 4^e-5^e siècles de notre ère, fortification et habitat datés des 11^e-14^e siècles, nécropole datée de la période médio-byzantine (11^e-13^e siècles), habitat du 16^e siècle, fortification de terre (« tabie ») des 17^e-19^e siècles, fortifications et habitat des 17^e-19^e siècles (Barnea, Mitrea, Anghelescu, 1957 ; Barnea, Mitrea, 1959 ; Barnea, 1977, p. 107 ; Barnea, Barnea, 1984 ; Baumann, 2010 ; Stănică, Dinu, 2017).

Bibliographie sélective : Ștefan *et al.*, 1954a ; Barnea, Mitrea, Anghelescu, 1957 ; Barnea, Mitrea, 1959 ; Barnea, 1977 ; Barnea, Barnea, 1984 ; Ailincăi, 2009 ; Baumann, 2010 ; Stănică, Dinu, 2017 ; Mănușu-Adameșteanu, 2019.

2. « Isaccea-Așezare („Situl 4”) »

Localisation : à 3,80 km au sud-est de la ville de Isaccea, sur la rive du lac Gorgonel, au lieu-dit Stație.

Code LMI/RAN : code RAN – 159696.10.

État de conservation du site : site très affecté par les facteurs anthropiques (travaux agricoles).

Histoire de la recherche / type et périodes d'occupation : diagnostic archéologique réalisé par G. Jugănar (S.C. Arheo Research SRL) en 2010 ([http://ran.cimec.ro/sel.asp?descript="](http://ran.cimec.ro/sel.asp?descript=)

[http://ran.cimec.ro/sel.asp?descript="](http://ran.cimec.ro/sel.asp?descript=)isaccea-oras-isaccea-tulcea-locuire-romana-de-la-isaccea-cod-sit-ran-159696.10) ; diagnostic archéologique réalisé par Aurel Stănică, en 2018 (ICEM Tulcea).

Habitat rural, époque romaine (3^e-6^e siècles de notre ère).

Bibliographie sélective : [http://ran.cimec.ro/sel.asp?descript="](http://ran.cimec.ro/sel.asp?descript=)isaccea-oras-isaccea-tulcea-locuire-romana-de-la-isaccea-cod-sit-ran-159696.10.

Commune de Niculițel

3. « Situl arheologic de la Niculițel-Cornet »

Localisation : au bord du lac Gorgonel, au lieu dit Cornet.

Code LMI/RAN : code RAN –161044.08.

État de conservation du site : site très affecté par les facteurs anthropiques (travaux agricoles, aménagements de gazoducs).

Histoire de la recherche / type et périodes d'occupation : fouilles préventives dirigées par Fl. Topoleanu en 1988 et 2000 et par G. Simion en 2000 (Ailincăi, Topoleanu, Mihail, 2016, 233 ; Ailincăi *et al.*, 2017a, 175).

Habitat chalcolithique (culture Gumelnița, phase A1) (Micu *et al.*, 2009b p. 14) ; découverte datée de l'âge du Bronze moyen, habitat du premier âge du Fer (culture Babadag), habitat d'époque hellénistique et habitat d'époque romaine ancienne (Jugănar, Topoleanu, 1994 ; Topoleanu, Jugănar 1995 ; Ailincăi, 2005 ; Ailincăi, 2008 ; Ailincăi, 2009, p. 671-708 ; Ailincăi, 2013b, p. 35-37 ; Ailincăi, Topoleanu, 2003 ; Ailincăi, Topoleanu, Mihail, 2016 ; Ailincăi *et al.*, 2017a ; Nuțu, Stanc, Paraschiv, 2014, p. 13) ; les deux derniers habitats sont datés des 2^e siècle av. n. e. – 2^e siècle de notre ère (Nuțu, Stanc, Paraschiv, 2014, p. 13).

Bibliographie sélective : Jugănar, Topoleanu, 1994 ; Topoleanu, Jugănar 1995 ; Ailincăi, 2005 ; Ailincăi, 2008 ; Ailincăi, 2009 ; Ailincăi, 2013b ; Ailincăi, Topoleanu, 2003 ; Ailincăi, Topoleanu, Mihail, 2016 ; Ailincăi *et al.*, 2017a ; Micu *et al.*, 2009b ; Nuțu, Stanc, Paraschiv, 2014.

4. « Situl NIC 2 »

Localisation : à proximité de la zone des lacs du Danube, au lieu-dit La Boroană.

Code LMI/RAN : aucun code n'a été attribué à ce site.

État de conservation du site : site très affecté par les facteurs anthropiques (travaux agricoles).

Histoire de la recherche / type et périodes d'occupation : prospections archéologiques organisées dans la zone du site par le Musée « Deltei Dunării » de Tulcea, au cours de la seconde moitié du 20^e siècle ; diagnostic archéologique conduit par l'ICEM de Tulcea en 2013 (Micu *et al.*, 2013a).

Vestiges datés de la période comprise entre le premier âge du Fer (culture Babadag) et le moment de la conquête romaine de la Dobroudja (Baumann, 1977, p. 327).

Bibliographie sélective : Baumann, 1977 ; Micu *et al.*, 2013a.

5. « Situl NIC 3 »

Localisation : au nord de la commune de Niculițel, sur un plateau, à proximité de la zone des lacs du Danube.

Code LMI/RAN : aucun code n'a été attribué à ce site.

État de conservation du site : site très affecté par les facteurs anthropiques (travaux agricoles).

Histoire de la recherche / type et périodes d'occupation :

prospections archéologiques organisées dans la zone du site par le Musée « Deltei Dunării » de Tulcea pendant la seconde moitié du 20^e siècle ; diagnostic archéologique conduit par l'ICEM de Tulcea en 2013 (Micu *et al.*, 2013a).

Habitat d'époque romaine.

Bibliographie sélective : Micu *et al.*, 2013a.

6. « Situl arheologic de la Niculițel punctul „Ceairul lui Iancu” »

Localisation : à proximité de la zone des lacs du Danube, au lieu-dit Ceairul lui Iancu, sur un plateau. Seule la zone de protection du site se retrouve dans la Réserve de Biosphère du delta du Danube.

Code LMI/RAN : TL-I-s-B-05859/161044.04.

État de conservation du site : site très affecté par les facteurs anthropiques (travaux agricoles).

Histoire de la recherche / type et périodes d'occupation : prospections archéologiques organisées dans la zone du site par le Musée « Deltei Dunării » de Tulcea, au cours de la seconde moitié du 20^e siècle ; diagnostic archéologique conduit par l'ICEM de Tulcea, en 2013 (Micu *et al.*, 2013a).

Vestiges datés du deuxième âge du Fer et de l'époque romaine (Baumann, 1977, p. 327). Cela pourrait correspondre aux découvertes datées de l'époque de La Tène et de l'époque romaine, localisées par Gh. Ștefan sur Valea lui Iancu (Ștefan, 1955, p. 37).

Bibliographie sélective : Ștefan, 1955 ; Baumann, 1977 ; Micu *et al.*, 2013a.

7. « Situl NIC 5 »

Localisation : sur un plateau, à proximité de la zone des lacs du Danube, au lieu-dit Gorgonel. Seule la zone de protection du site est incluse dans la Réserve de Biosphère du delta du Danube.

Code LMI/RAN : aucun code n'a été attribué à ce site.

État de conservation du site : site très affecté par les facteurs anthropiques (travaux agricoles).

Histoire de la recherche / type et périodes d'occupation : prospections archéologiques organisées dans la zone du site par le Musée « Deltei Dunării » de Tulcea au cours de la seconde moitié du 20^e siècle ; diagnostic archéologique conduit par l'ICEM de Tulcea en 2013 (Micu *et al.*, 2013a).

Bibliographie sélective : Micu *et al.*, 2013a.

8. « Situl NIC 6 »

Localisation : au nord-est de la commune de Niculițel, sur un plateau, à proximité de la zone des lacs du Danube. Seule la zone de protection du site se situe dans la Réserve de Biosphère du delta du Danube.

Code LMI/RAN : aucun code n'a été attribué à ce site.

État de conservation du site : site très affecté par les facteurs anthropiques (travaux agricoles).

Histoire de la recherche / type et périodes d'occupation : diagnostic archéologique de l'ICEM de Tulcea en 2013 (Micu *et al.*, 2013a).

Quelques fragments de briques découverts sur une surface restreinte.

Bibliographie sélective : Micu *et al.*, 2013a.

9. « Situl NIC 7 »

Localisation : au nord-est de la commune de Niculițel, en bordure d'un plateau. Seule la zone de protection du site est incluse dans la Réserve de Biosphère du delta du Danube.

Code LMI/RAN : aucun code n'a été attribué à ce site.

État de conservation du site : site très affecté par les facteurs anthropiques (travaux agricoles).

Histoire de la recherche / type et périodes d'occupation : prospections archéologiques organisées dans la zone du site par le Musée « Deltei Dunării » de Tulcea au cours de la seconde moitié du 20^e siècle ; diagnostic archéologique de l'ICEM de Tulcea en 2013 (Micu *et al.*, 2013a).

Habitat d'époque romaine.

Bibliographie sélective : Micu *et al.*, 2013a.

10. « Situl NIC 8 »

Localisation : au nord de la commune de Niculițel, sur un plateau.

Code LMI/RAN : aucun code n'a été attribué à ce site.

État de conservation du site : site très affecté par les facteurs anthropiques (travaux agricoles).

Histoire de la recherche / type et périodes d'occupation : prospections archéologiques organisées dans la zone du site par le Musée « Deltei Dunării » de Tulcea au cours de la seconde moitié du 20^e siècle ; diagnostic archéologique de l'ICEM de Tulcea en 2013 (Micu *et al.*, 2013a).

On a individualisé deux zones sur la surface du site : dans la partie sud-est du plateau mentionné ci-dessus, on a découvert une pièce en silex. Il est difficile de trancher en faveur d'un habitat néolithique ou chalcolithique ; à environ 100 m au nord de la première zone, des vestiges datés du premier âge du Fer (culture Babadag), de l'époque romaine et de l'époque médio-byzantine ont été mis au jour (Micu *et al.*, 2013a ; Ailincăi, 2013b, p. 13).

Bibliographie sélective : Micu *et al.*, 2013a ; Ailincăi, 2013b.

11. « Situl NIC 9 »

Localisation : sur un plateau situé à l'ouest du Monastère de Saon.

Code LMI/RAN : aucun code n'a été attribué à ce site.

État de conservation du site : site très affecté par les facteurs anthropiques (travaux agricoles).

Histoire de la recherche / type et périodes d'occupation : prospections archéologiques organisées dans la zone du site par le Musée « Deltei Dunării » de Tulcea au cours de la seconde moitié du 20^e siècle ; diagnostic archéologique de l'ICEM de Tulcea conduit en 2013 (Micu *et al.*, 2013a).

Habitat d'époque romaine.

Bibliographie sélective : Micu *et al.*, 2013a.

12. « Situl NIC 12 »

Localisation : Monastère de Saon.

Code LMI/RAN : aucun code n'a été attribué à ce site ; en revanche on a attribué un code LMI au Monastère de Saon – TL-II-m-B-06012.

État de conservation du site : site très affecté par les facteurs anthropiques (construction des bâtiments du monastère).

Histoire de la recherche / type et périodes d'occupation : à partir de la seconde moitié du 20^e siècle, à la suite de quelques prospections et découvertes fortuites, des vestiges datés de l'époque hellénistique et de l'époque romaine ont été enregistrés (Micu *et al.*, 2013a).

Bibliographie sélective : Micu *et al.*, 2013a.

Commune de Somova

13. « Așezare »

Localisation : à environ 1,20 km à l'ouest du village de Parcheș, sur la pente sud de la colline Iarbă Dulce. Seule la zone de protection du site est incluse dans la Réserve de Biosphère du delta du Danube.

Code LMI/RAN : TL-I-m-B-05874/161339.12.

État de conservation du site : site très affecté par les facteurs anthropiques (travaux agricoles).

Histoire de la recherche / type et périodes d'occupation : prospections archéologiques organisées dans la zone du site par le Musée « Deltei Dunării » de Tulcea au cours de la seconde moitié du 20^e siècle ; diagnostic archéologique de l'ICEM de Tulcea conduit en 2009.

Habitats d'époque hellénistique et d'époque romaine (2^e-4^e siècles de notre ère) (Micu *et al.*, 2016).

Bibliographie sélective : Micu *et al.*, 2016.

14. « Așezare »

Localisation : sur la pente est de la colline Iarbă Dulce (à environ 750 m à l'ouest du village de Parcheș) et sur la terrasse sud-ouest du promontoire localisé au lieu-dit La Bugeac (à environ 600 m à l'ouest du village de Parcheș).

Code LMI/RAN : TL-I-m-B-05874/161339.02.

État de conservation du site : site très affecté par les facteurs anthropiques (travaux agricoles).

Histoire de la recherche / type et périodes d'occupation : diagnostic archéologique mené par l'ICEM de Tulcea en 2009.

Habitat d'époque romaine tardive, habitat d'époque médiobyzantine et, probablement, emplacement ancien du village de Parcheș (19^e siècle) (Micu *et al.*, 2016). On n'exclut pas la possibilité que la découverte d'une monnaie émise par Alexios I Comnenus (1081-1118), sur la colline de « Iarbă Dulce » (Mănu-cu-Adameșteanu, 2016a, p. 176), soit liée à l'habitat de l'époque médiobyzantine de ce site.

Bibliographie sélective : Micu *et al.*, 2016 ; Mănu-cu-Adameșteanu, 2016a.

15. « Situl arheologic de la Parcheș »

Localisation : à environ 550 m à l'ouest du village de Parcheș, sur un promontoire, au lieu-dit La Bugeac .

Code LMI/RAN : TL-I-m-B-05873/161339.01.

État de conservation du site : site très affecté par les facteurs anthropiques (travaux agricoles).

Histoire de la recherche / type et périodes d'occupation : prospections de V.H. Baumann en 1972, prospections de E. Oberländer-Târnoveanu en 1978 et diagnostic archéologique de l'ICEM de Tulcea conduit en 2009 (Micu *et al.*, 2016).

Habitats du second âge du Fer (4^e-3^e siècles avant notre ère), d'époque romaine (4^e siècle de notre ère) et de l'époque médiobyzantine (Baumann, 1977, p. 327 ; Micu *et al.*, 2016 ; LMI, 2016, p. 2533).

Bibliographie sélective : Micu *et al.*, 2016 ; LMI, 2016.

16. « Așezarea de epocă romană de la Parcheș »

Localisation : au nord-ouest du village de Parcheș, sur un promontoire, près du lac Parcheș.

Code LMI/RAN : code RAN – 161339.04.

État de conservation du site : site très affecté par l'habitat contemporain et par l'érosion pluviale.

Histoire de la recherche / type et périodes d'occupation : prospections de E. Oberländer-Târnoveanu en 1978 et diagnostic archéologique de l'ICEM de Tulcea conduit en 2009 (Micu *et al.*, 2016).

Habitat d'époque romaine.

Bibliographie sélective : Micu *et al.*, 2016.

17. « Așezare getică »

Localisation : au nord du village de Parcheș, près du lac Parcheș.

Code LMI/RAN : TL-I-m-B-05875/161339.03.

État de conservation du site : site très affecté par l'habitat contemporain et par l'érosion.

Histoire de la recherche / type et périodes d'occupation : prospections de E. Oberländer-Târnoveanu en 1978 et diagnostic archéologique de l'ICEM de Tulcea conduit en 2009 (Micu *et al.*, 2016).

Habitat du second âge du Fer (3^e-2^e siècles avant notre ère), fortification d'époque romaine et fours (?) sans attribution chronologique (Baumann, 1977, p. 327, note 4 ; LMI, 2016, p. 2533).

Bibliographie sélective : Baumann, 1977 ; Micu *et al.*, 2016 ; LMI, 2016.

18. « Situl arheologic de la Parcheș »

Localisation : au nord-est du village de Parcheș, sur un promontoire, près du lac Parcheș.

Code LMI/RAN : code RAN – 161339.05.

État de conservation du site : site très affecté par l'habitat contemporain.

Histoire de la recherche / type et périodes d'occupation : prospections de E. Oberländer-Târnoveanu en 1978 et diagnostic archéologique de l'ICEM de Tulcea conduit en 2009 (Micu *et al.*, 2016).

Nécropole d'incinération second âge du Fer (3^e-1^{er} siècles avant notre ère) et habitat d'époque romaine.

Bibliographie sélective : Micu *et al.*, 2016.

19. « Situl arheologic de la Parcheș »

Localisation : à 600 m à l'est du village de Parcheș.

Code LMI/RAN : code RAN – 161339.08.

État de conservation du site : site très affecté par les facteurs anthropiques (travaux agricoles).

Histoire de la recherche / type et périodes d'occupation : diagnostic archéologique de l'ICEM de Tulcea conduit en 2009 (Micu *et al.*, 2016).

Habitats datés du 3^e siècle avant notre ère - 4^e siècle de notre ère (Micu *et al.*, 2016).

Bibliographie sélective : Micu *et al.*, 2016.

20. « Așezarea medievală de la Somova »

Localisation : à 1,60 km au nord-ouest du village de Somova, en bordure du canal de Somova, sur la pente nord-ouest de colline Comorile, au nord de la route Somova-Parcheș (DC45).

Code LMI/RAN : code RAN – 161311.07.

État de conservation du site : site très affecté par les facteurs anthropiques (travaux agricoles).

Histoire de la recherche / type et périodes d'occupation : prospections et fouilles (?) conduites par Gh. Mănușu-Adameșteanu en 1986 et diagnostic archéologique de l'ICEM de Tulcea conduit en 2009 (Micu *et al.*, 2016).

Habitat daté de l'époque médio-byzantine (10^e-11^e siècles) (Micu *et al.*, 2016).

Bibliographie sélective : Micu *et al.*, 2016.

21. « Situl arheologic de la Somova »

Localisation : au nord du village de Somova, près du lac Somova.

Code LMI/RAN : code RAN – 161311.05.

État de conservation du site : site très affecté par l'habitat contemporain.

Histoire de la recherche / type et périodes d'occupation : diagnostic archéologique de l'ICEM de Tulcea conduit en 2009 (Micu *et al.*, 2016).

Habitats d'époque romaine tardive et du Moyen-Âge (Micu *et al.*, 2016).

Bibliographie sélective : Micu *et al.*, 2016.

22. « Situl arheologic de la Somova »

Localisation : au nord-est du village de Somova, sur un promontoire, près du lac Somova.

Code LMI/RAN : code RAN – 161311.04.

État de conservation du site : site très affecté par l'habitat contemporain.

Histoire de la recherche / type et périodes d'occupation : diagnostic archéologique de l'ICEM de Tulcea conduit en 2009.

Habitats du premier âge du Fer (culture Babadag), d'époque hellénistique et d'époque romaine (Simion, 1974, p. 291, note 3 ; Simion, 2003, 315, note 3 ; Ailincăi, 2013a ; Ailincăi, 2013b, p. 41).

Bibliographie sélective : Simion, 1974 ; Simion, 2003 ; Ailincăi, 2013a ; Ailincăi, 2013b.

23. « Situl arheologic de la Somova »

Localisation : à proximité de la limite sud-est du village Somova, des deux côtés de la route E87/DN22, au lieu-dit La Puierniță. Il correspond au site localisé par Gh. Ștefan (1955, p. 37) sur la colline Coazima.

Code LMI/RAN : TL-I-m-B-05928/161311.01.

État de conservation du site : site très affecté par les facteurs anthropiques (travaux agricoles, construction d'immeubles).

Histoire de la recherche / type et périodes d'occupation : prospections conduites par Gh. Ștefan et E. Bujor en 1947, G. Simion en 1972, E. Oberländer-Târnoveanu en 1978 (?) et diagnostic archéologique de l'ICEM de Tulcea conduit en 2009 (Micu *et al.*, 2016).

Habitat chalcolithique (culture Gumelnița ?) (Ștefan, Bujor, 1948 ; Comșa, 1971, p. 17, note 43 ; Micu *et al.*, 2009b, p. 14-15), habitat du second âge du Fer (Micu *et al.*, 2016), habitat d'époque romaine (2^e-3^e siècles de notre ère) (Micu *et al.*, 2016). Gh. Ștefan et E. Bujor (1948) ont également mentionné la découverte d'un tesson daté des 6^e-7^e siècles de notre ère.

Bibliographie sélective : Ștefan, Bujor, 1948 ; Ștefan, 1955 ; Comșa, 1971 ; Micu *et al.*, 2009b ; Micu *et al.*, 2016.

24. « Așezarea eneolitică de la Mineri »

Localisation : à environ 750 m au nord-ouest du village de Mineri, à 400 m au nord de la route DN22/E87, en bordure d'un plateau, près du lac Somova.

Code LMI/RAN : code RAN – 161320.01.

État de conservation du site : site très affecté par les facteurs anthropiques (aménagement de terrasses).

Histoire de la recherche / type et périodes d'occupation : prospections conduites par E. Oberländer-Târnoveanu en 1978 (?), E. Lăzurcă (?) et diagnostic archéologique de l'ICEM de Tulcea conduit en 2009 (Micu *et al.*, 2016).

Habitat chalcolithique (culture Gumelnița, phase A2).

Bibliographie sélective : Micu *et al.*, 2009b ; Micu *et al.*, 2016.

Ville de Tulcea

25. « Situl arheologic de la Tulcea, punct „Dealul Taberei” »

Localisation : au nord-ouest de la ville de Tulcea, sur un promontoire, au lieu-dit Dealul Taberei.

Code LMI/RAN : TL-I-s-B-05720/159623.04.

État de conservation du site : site très affecté par l'habitat contemporain.

Histoire de la recherche / type et périodes d'occupation : prospections et sondages sur la colline Dealul Taberei réalisés par G. Simion et V.H. Baumann en 1965. V.H. Baumann (1973-1975a) a publié un rapport de la fouille réalisée au lieu qu'il a nommé « Tabăra I ». Le site a également été mentionné par B. Hänsel (1976, p. 124, Taf. 14/14-15), G. Simion (1993), V. Lungu (1996) et G. Jugănar (2005).

Au lieu-dit « Tabăra I » est mentionné un habitat du premier âge du Fer (post-culture Babadag) (Ailincăi, 2013b, p. 45), un habitat du second âge du Fer (4^e-3^e siècles avant notre ère), des découvertes datées de l'époque romaine (2^e-4^e siècles de notre ère) liées à la présence d'une fortification (Baumann, 1973-1975a, p. 219) et un habitat d'époque médio-byzantine, 10^e-11^e siècles (Baumann, 1973-1975a, p. 223) ou uniquement du 10^e siècle (Mănușu-Adameșteanu, 1995, p. 363, note 4).

Bibliographie sélective : Baumann, 1973-1975a ; Hänsel, 1976 ; Simion, 1993 ; Mănușu-Adameșteanu, 1995 ; Lungu, 1996 ; Jugănar, 2005 ; Ailincăi, 2013b.

26. « Așezarea eneolitică de la Tulcea »

Localisation : au nord-ouest de la ville de Tulcea, au lieu-dit Dealul Taberei, à la base d'un promontoire fortifié (probablement le site n°25 ci-dessus). Bien que les coordonnées de la découverte ne soient pas clairement précisées, on n'exclut pas la possibilité que la zone de protection du site soit incluse dans la Réserve de Biosphère du delta du Danube. V.H. Baumann (2018, p. 50) évoquait en effet la découverte « d'outils en silex » sur la colline Dealul Taberei, à proximité de la zone des lacs du Danube.

Code LMI/RAN : code RAN – 159623.11.

État de conservation du site : site très affecté par l'habitat contemporain.

Histoire de la recherche / type et périodes d'occupation : prospections et sondages sur la colline Dealul Taberei réalisés par G. Simion et V.H. Baumann, en 1965 (Simion, 1995 ; Baumann, 2018).

Fragments de céramique datés du Chalcolithique, de la culture Gumelnița (Baumann, 2018, p. 50). On n'exclut pas la possibilité que deux haches en pierre polie, publiées par E. Lăzurcă (1984, p. 282), aient été découvertes au même endroit.

Bibliographie sélective : Lăzurcă, 1984 ; Simion, 1995 ; Baumann, 2018.

27. « Așezarea romană de la Tulcea – „La Vărărie” »

Localisation : Tulcea, zone nord-ouest de la colline, au lieu-dit La Vărărie. Bien que les coordonnées de la découverte ne soient pas clairement précisées, il est possible que la zone de protection du site soit incluse dans la Réserve de Biosphère du delta du Danube.

Code LMI/RAN : code RAN – 159623.02.

État de conservation du site : site très affecté par l'habitat contemporain.

Histoire de la recherche / type et périodes d'occupation : le site a probablement été découvert pendant la seconde moitié du 20^e siècle.

Habitat d'époque romaine, probablement vicus (Simion, 1995).

Bibliographie sélective : Simion, 1995.

28. « Situl arheologic de la Tulcea, punct „Dealul Taberei” »

Localisation : au nord-ouest de la ville de Tulcea, place de la société Uzina de foraj (FERAL). Seule la zone de protection du site est incluse dans la Réserve de Biosphère du delta du Danube.

Code LMI/RAN : TL-I-s-B-05720(?)/159623.04.

État de conservation du site : site très affecté par la construction de l'usine de ferro-alliages.

Histoire de la recherche / type et périodes d'occupation : prospections archéologiques organisées autour du site pendant la seconde moitié du 20^e siècle.

Fortification d'époque ottomane (Tabia – Dealul Taberei) (Simion, 1995).

Bibliographie sélective : Simion, 1995.

29. « Așezarea bizantină de la Tulcea »

Localisation : sur le bord ouest du lac Ciuperca, à proximité du stade de la ville et dans la cour d'une usine électrique. Bien que les

coordonnées de la découverte ne soient pas clairement précisées, il est possible que la zone de protection du site se situe dans la Réserve de Biosphère du delta du Danube.

Code LMI/RAN : code RAN – 159623.12.

État de conservation du site : site très affecté par l'habitat contemporain.

Histoire de la recherche / type et périodes d'occupation : habitat des 10^e-11^e siècles (Simion, 1995).

Bibliographie sélective : Simion, 1995.

30. « Situl TL LXV »

Localisation : ville de Tulcea, 1 rue Tineretului, terrain de la société S.C. Aquaserv S.A.-Uzina de apă. Bien que les coordonnées de la découverte ne soient pas clairement précisées, il est possible qu'a minima la zone de protection du site soit incluse dans la Réserve de Biosphère du delta du Danube.

Code LMI/RAN : aucun code n'a été attribué à ce site.

État de conservation du site : site très affecté par l'habitat contemporain.

Histoire de la recherche / type et périodes d'occupation : fouille archéologique préventive organisée par l'ICEM de Tulcea en 2014.

Deux sépultures, datant probablement des 18^e-19^e siècles (Micu, Stănică, Nuțu, 2015).

Bibliographie sélective : Micu, Stănică, Nuțu, 2015.

31. « Situl arheologic „Aegyssus” »

Localisation : au nord-est de la ville de Tulcea, au niveau du parc Monumentul Independenței et du périmètre délimité par les rues Nufărului, Orizontului, Brumărel, Prislav, Walter, 9 Mai, Grigore Antipa, Independenței, Mistrețului et Grădinarilor.

Code LMI/RAN : TL-I-s-A-05718 /159623.01 ; 159623.07 ; 159623.08 ; 159623.10.

État de conservation du site : site très affecté par l'habitat contemporain.

Histoire de la recherche / type et périodes d'occupation : prospections archéologiques de Pamfil Polonic, à la fin du 19^e siècle. La première fouille a été organisée en 1908 (Vasiliu, Mănușu-Adameșteanu, 1984, p. 143, note 1). Fouilles archéologiques préventives dans la zone de la cité et *extra muros* dirigées par G. Simion en 1959 (Vasiliu, Mănușu-Adameșteanu, 1984, p. 143, note 3), par V.H. Baumann, en 1971-1972 (Lungu, 1996, p. 49), puis par V.H. Baumann et A. Opaș en 1973-1974 (Lungu, 1996, p. 49, note 6). Fouilles archéologiques dans la zone *extra muros* dirigées par A. Opaș en 1975 (Vasiliu, Mănușu-Adameșteanu, 1984, p. 143, note 4 ; Lungu, 1996, p. 49, note 6). Fouilles archéologiques dans la zone de la cité dirigées par V.H. Baumann, A. Opaș, M. Mănușu-Adameșteanu et Gh. Mănușu-Adameșteanu, en 1976 (Opaș, 1977, p. 307 ; Vasiliu, Mănușu-Adameșteanu, 1984, p. 143, note 4), par A. Opaș en 1978-1984 (Lungu, 1996, p. 49, note 6), puis par V.H. Baumann et I. Vasiliu en 1993-1995 (Lungu, 1996, p. 49, note 6). Fouilles archéologiques programmées, dirigées par G. Nuțu, à partir de l'année 2015. À partir des années 2000, l'ICEM de Tulcea organise des fouilles archéologiques préventives dans la zone *extra muros*. Habitat chalcolithique (culture Gumelnița ?), 2 rue Grădinari (?)

(Simion, 1995) ; habitat daté de 7^e-6^e siècles avant notre ère (Baumann, 2018, p. 14) ; habitat daté de la fin du 4^e - début du 3^e siècles avant notre ère, localisé à l'extérieur de la fortification d'époque romaine tardive ; vestiges datés du 2^e siècle avant notre ère localisés tant dans la zone *extra muros* que dans la zone de la fortification de l'époque romaine tardive (Lungu, 1991 ; Lungu, 1996, p. 49-50) ; nécropole bi-rituelle des 2^e et 1^{er} siècles avant notre ère, dans la zone de la rue Nalbelor (Lungu, 1996, p. 53-60 ; Baumann, 2018, p. 14) ; dépôt d'amphores daté du milieu du 1^{er} siècle avant notre ère – milieu du 1^{er} siècle de notre ère, découvert dans la zone de la fortification d'époque romaine tardive (Opaïț, 1977, p. 310 ; Opaïț, 1987). Des vestiges datés de la même période ont également été localisés à l'extérieur de la fortification d'époque romaine tardive (Nuțu, Costea, 2010) ; la cité Aegyssus, (3^e-7^e siècles de notre ère) (Opaïț, 1977, p. 310) ; habitat civil d'époque romaine (Nuțu, 2008 ; Nuțu, Costea, 2010) ; sépultures d'époque romaine tardive dans les rues 14 Noiembrie, Independenței, Gloriei, Ciurel (Costea, Costea, 2008 ; Charlier, Costea, Baralis, 2009) et Banatului ; fortification des 10^e-11^e siècles dans le parc Monumental Independenței (Vasiliu, Mănucu-Adameșteanu, 1984, p. 149-150 ; Mănucu-Adameșteanu, 1995) ; habitat d'époque médio-byzantine (Mănucu-Adameșteanu, 1995) ; habitat daté de la première moitié du 14^e siècle (peut-être fin du 13^e siècle) au 19^e siècle, dans le parc Monumental Independenței (Mănucu-Adameșteanu, 1993a, p. 439, 451 ; Mănucu-Adameșteanu, 1995, p. 365-366) ; habitat des 10^e-14^e siècles dans la zone du Lycée Spiru C. Haret – siège de la société Deltacons ; habitat des 16^e et 17^e siècles dans la zone de l'institution Garda de Mediu ; découvertes datées des 17^e-18^e siècles dans le parc Monumental Independenței, dans la cour de l'église Sfânta Paraschiva et rue Independenței (Vasiliu, Mănucu-Adameșteanu, 1984, p. 143 ; Baumann, 2018, p. 16).

Bibliographie sélective : Opaïț, 1977 ; Opaïț, 1987 ; Opaïț, Vasiliu, Sion, 1980 ; Vasiliu, 1980 ; Vasiliu, Mănucu-Adameșteanu, 1984 ; Simion, 1995 ; Mănucu-Adameșteanu, 1993a ; Mănucu-Adameșteanu, 1995 ; Lungu, 1996 ; Nuțu, 2008 ; Nuțu, Costea, 2010 ; Charlier, Costea, Baralis, 2009 ; Costea, Costea, 2008 ; Baumann, 2018.

32. « Toporul-ciocan de epoca bronzului de la Tulcea - Lacul Zaghen »

Localisation : à l'est de la ville de Tulcea (lac Zaghen). Bien que les coordonnées de la découverte ne soient pas clairement précisées, il est possible que la zone de protection du site se situe dans la Réserve de Biosphère du delta du Danube.

Code LMI/RAN : code RAN – 159623.32.

État de conservation du site : site très affecté par l'habitat contemporain.

Histoire de la recherche / type et périodes d'occupation : découverte fortuite.

Une hache en pierre polie, datée de l'âge du Bronze (Lăzurcă, 1984, p. 288) a été mise au jour près du lac Zaghen. V.H. Baumann (2018, p. 50) mentionne quant à lui la découverte de haches en pierre polie datant du Chalcolithique (culture Gumelnița), en bordure sud du même lac.

Bibliographie sélective : Lăzurcă, 1984 ; Baumann, 2018.

33. « Situl arheologic de la Tulcea, punctul „Via Judecătorului” »

Localisation : à environ 2 km à l'est de la ville de Tulcea, au lieu-dit Via Judecătorului, sur la pente d'une colline.

Code LMI/RAN : TL-I-s-B-05719 (TL-I-s-B-05719.01 – fortification d'époque romaine ; TL-I-s-B-05719.02 – habitat d'époque romaine) / 159623.03 (époque hellénistique, époque romaine).

État de conservation du site : site très affecté par les facteurs anthropiques.

Histoire de la recherche / type et périodes d'occupation : diagnostic archéologique réalisé par l'ICEM de Tulcea en 2009-2010 (Micu *et al.*, 2010) ; fouilles archéologiques préventives organisées par l'ICEM de Tulcea en 2015.

Tesson, probablement chalcolithique (culture de Gumelnița ?) (Micu *et al.*, 2010) ; habitat d'époque hellénistique (4^e-2^e siècles avant notre ère) (Baumann, 1974-1975b, p. 27 ; Baumann, 2018 ; Lungu, 1994 ; Lungu, 1996) ; habitat et fortification époque romaine (LMI, 2016, p. 2503).

Bibliographie sélective : Baumann, 1974-1975b, p. 27 ; Baumann, 2018 ; Lungu, 1994 ; Lungu, 1996 ; Micu *et al.*, 2010 ; LMI, 2016.

34. « Așezarea de la Tulcea - Km 3-4 DJ 222C »

Localisation : à l'est /sud-est de la ville de Tulcea, au niveau des Km 3-4 de la route DJ222C, sur la pente d'une colline. *A minima*, la zone de protection du site se situe dans la Réserve de Biosphère du delta du Danube.

Code LMI/RAN : code RAN – 159623.35.

État de conservation du site : site très affecté par les facteurs anthropiques (travaux agricoles).

Histoire de la recherche / type et périodes d'occupation : prospections archéologiques organisées par le Musée « Deltei Dunării » de Tulcea dans la zone du site au cours de la seconde moitié du 20^e siècle ; diagnostic archéologique conduit par l'ICEM de Tulcea en 2009-2010 (Micu *et al.*, 2010).

Habitat d'époque hellénistique (4^e-3^e siècles avant notre ère) (Micu *et al.*, 2010).

Bibliographie sélective : Micu *et al.*, 2010.

35. « Situl arheologic de la Tulcea - La N de complexul Carniprod »

Localisation : à 4 km au sud-est de la ville Tulcea, près de la ferme de la société Carniprod, sur un plateau. *A minima*, la zone de protection du site se situe dans la Réserve de Biosphère du delta du Danube.

Code LMI/RAN : code RAN – 159623.36.

État de conservation du site : site très affecté par les facteurs anthropiques (travaux agricoles).

Histoire de la recherche / type et périodes d'occupation : prospections archéologiques organisées par le Musée « Deltei Dunării » de Tulcea dans la zone du site, au cours de la seconde moitié du 20^e siècle. Diagnostic archéologique conduit par l'ICEM de Tulcea en 2009-2010 (Micu *et al.*, 2010).

Tesson, probablement chalcolithique (culture Gumelnița ?) ; tesson daté de l'époque hellénistique et habitat d'époque romaine (2^e-3^e siècles de notre ère) (Micu *et al.*, 2010).

Bibliographie sélective : Micu *et al.*, 2010.

Commune de Nufăru

36. « Situl arheologic de la Malcoci »

Localisation : à 0,50 km au nord-ouest du village de Malcoci.

Code LMI/RAN : TL-I-s-B-05836/161080.02.

État de conservation du site : site très affecté par les facteurs anthropiques (travaux agricoles).

Histoire de la recherche / type et périodes d'occupation : prospections archéologiques organisées par le Musée « Deltei Dunării » de Tulcea au cours de la seconde moitié du 20^e siècle (sous la direction de A. Opaț).

Habitat du premier âge du Fer, habitat de La Tène, habitat fortifié de l'époque romaine et habitat d'époque médio-byzantine (?) (Damian *et al.*, 2009 ; LMI, 2016).

Bibliographie sélective : Damian, Stănică, Vasile, 2009 ; document cartographique des archives de l'ICEM de Tulcea.

37. « Locuire epocă elenistică »

Localisation : au nord-est du village de Malcoci, sur un promontoire. Seule la zone de protection du site est incluse dans la Réserve de Biosphère du delta du Danube.

Code LMI/RAN : aucun code n'a été attribué à ce site.

État de conservation du site : site très affecté par les facteurs anthropiques (tranchées militaires, aménagement d'immeubles).

Histoire de la recherche / type et périodes d'occupation : prospections archéologiques organisées par le Musée « Deltei Dunării » de Tulcea dans la zone du site au cours de la seconde moitié du 20^e siècle et fouilles archéologiques préventives organisées par l'ICEM de Tulcea en 2016-2017 (Micu, 2017).

Habitat attribué à l'époque hellénistique. On ne dispose pas de suffisamment de données pour associer à ce site la découverte d'un dépôt d'amphores parmi lesquelles figure un vase daté du 2^e siècle avant notre ère (Lungu, 1994, p. 138).

Bibliographie sélective : Lungu, 1994 ; Micu, 2017.

38. « Așezare getică »

Localisation : à environ 800-1000 m à l'est du village de Malcoci, au sud de la route DJ222C. Seule la zone de protection du site est incluse dans la Réserve de Biosphère du delta du Danube.

Code LMI/RAN : TL-I-s-B-05835/161080.01.

État de conservation du site : site très affecté par les facteurs anthropiques (tranchées militaires, travaux agricoles).

Histoire de la recherche / type et périodes d'occupation : prospections archéologiques organisées par le Musée « Deltei Dunării » de Tulcea dans la zone du site au cours de la seconde moitié du 20^e siècle et prospections organisées par l'équipe du projet archéologique Nufăru en 2009 (Damian *et al.*, 2009).

Habitat daté du second âge du Fer (4^e-3^e siècles avant notre ère) (Damian, Stănică, Vasile, 2009). Une note découverte sur un document cartographique des archives de l'ICEM de Tulcea nous incite à hypothétiquement associer ce site à la découverte d'un dépôt d'amphores parmi lesquelles figure un vase daté au 2^e siècle avant notre ère (Lungu, 1994, p. 138).

Bibliographie sélective : document cartographique des archives de l'ICEM de Tulcea ; Lungu, 1994 ; Damian *et al.*, 2009.

39. « Complexe meșteșugărești »

Localisation : à environ 600 m à l'ouest du village de Nufăru, au sud de la route DJ222C. Seule la zone de protection du site est incluse dans la Réserve de Biosphère du delta du Danube.

Code LMI/RAN : TL-I-s-B-05869/161062.06. Damian *et al.* (2009, p. 40) pensent que ce site devrait être associé au code LMI TL-I-s-A-05864, c'est-à-dire à la cité byzantine de Nufăru.

État de conservation du site : site très affecté par les facteurs anthropiques.

Histoire de la recherche / type et périodes d'occupation : prospections archéologiques organisées par le Musée « Deltei Dunării » de Tulcea au cours de la seconde moitié du 20^e siècle et prospections organisées par l'équipe du projet archéologique Nufăru en 2009 (Damian, Stănică, Vasile, 2009).

Fours de potier datés de l'époque médiévale.

Bibliographie sélective : Damian, Stănică, Vasile, 2009.

40. « Nufăru Extravilan Vest »

Localisation : à l'ouest du village de Nufăru, près de la limite de la localité, sur une terrasse. Seule la zone de protection du site est incluse dans la Réserve de Biosphère du delta du Danube.

Code LMI/RAN : aucun code n'a été attribué à ce site.

État de conservation du site : site très affecté par les facteurs anthropiques.

Histoire de la recherche / type et périodes d'occupation : prospections organisées par l'équipe du projet archéologique Nufăru en 2009 (Damian, Stănică, Vasile, 2009).

Habitats datés des époques Hallstatt, La Tène, hellénistique et romaine (Damian, Stănică, Vasile, 2009).

Bibliographie sélective : Damian, Stănică, Vasile, 2009.

41. « Fortificația de la Ilgani de Jos »

Localisation : en limite sud-ouest du village Ilgani de Jos, près du bord du Danube.

Code LMI/RAN : TL-I-s-A-05803/161071.01.

État de conservation du site : site très affecté par les facteurs anthropiques.

Histoire de la recherche / type et périodes d'occupation : C. Moisil (1909, p. 87) a mentionné quelques découvertes fortuites, de l'année 1908, dans le lac situé devant le village de Nufăru ; fouilles archéologiques réalisées par une équipe de l'Institut d'Archéologie « Vasile Pârvan » de Bucarest, dirigée par Silvia Baraschi en 1978 et 1986.

Fortification en pierre datée des 4^e-6^e siècles de notre ère (Baraschi, Moghior, 1979, p. 189 ; Baraschi, Moghior, 1984-1985, p. 145 ; Damian, Andonie, 1997, p. 62 et note 3 ; Damian *et al.*, 2003, p. 70 ; Mănușcu-Adameșteanu, 2018, p. 14 ; Mănușcu-Adameșteanu *et al.*, 2006) ; habitat daté du 11^e siècle (Mănușcu-Adameșteanu, 2018, p. 200). Dans le RAN figure également des découvertes datées de l'époque Hallstatt (<http://ran.cimec.ro/sel.asp?descript=ilgani-de-jos-nufaru-tulcea-fortificatiile-de-la-ilgani-de-jos-limita-de-s-a-satului-Code-sit-ran-161071.01>).

Bibliographie sélective : Moisil, 1909 ; Cihodaru, 1968 ; Baraschi, Moghior, 1979 ; Baraschi, Moghior, 1984-1985 ; Damian, Andonie, 1997 ; Damian *et al.*, 2003 ; Damian *et al.*, 2009 ; Mănușcu-Adameșteanu *et al.*, 2006 ; Mănușcu-Adameșteanu, 2018.

42. « Situl arheologic de la Nufăru »

Localisation : village de Nufăru, en bordure du Danube (bras Saint Georges).

Code LMI/RAN : TL-I-s-A-05864/161062.09 ; 161062.10 ; 161062.11 ; 161062.12.

État de conservation du site : site très affecté par les facteurs anthropiques (le site archéologique est entièrement recouvert par le village de Nufăru).

Histoire de la recherche / type et périodes d'occupation : les notes ou les enquêtes archéologiques de Pamfil Polonic de la fin du 19^e siècle et celles de Raymund Netzhammer, Vasile Pârvan et Gheorghe I. Brătianu de la première moitié du 20^e siècle ont été complétées par les fouilles archéologiques programmées organisées par l'Institut d'Archéologie « Vasile Pârvan » de București, à partir de l'année 1978, dirigées par Silvia Baraschi et Oana Damian (à partir de l'année 1991) (Moisil, 1909, p. 87 ; Polonic 1935, p. 25 ; Damian, 2017, p. 162, note 3 ; Damian, Andonie, Vasile, 2003 ; Damian *et al.*, 2007 ; Mănușu-Adameșteanu, 2018, p. 11-13) ; à partir de la seconde moitié du 20^e siècle, des nombreuses fouilles archéologiques préventives ont été organisées par le Musée « Deltei Dunării » de Tulcea, ICEM Tulcea et l'Institut d'Archéologie « Vasile Pârvan » Bucarest (Damian, 2017).

Fortification byzantine bâtie pendant le dernier quart du 10^e siècle, puis transformée au 11^e siècle en une agglomération urbaine, comprenant des structures d'habitation et des complexes funéraires enregistrés stratigraphiquement jusqu'au milieu du 13^e siècle, en association avec du mobilier archéologique et numismatique qui pourrait suggérer la présence de l'habitat jusqu'au 14^e siècle. Le site a également livré un habitat du premier âge du Fer, un habitat et une nécropole du second âge du Fer, un habitat, une fortification et une nécropole de l'époque romaine, une nécropole des 18^e-19^e siècles (Damian, 2017 ; Damian, Andonie, Vasile, 2003 ; Mănușu-Adameșteanu, 2018, p. 12, 262-263, 272-275, 280-288 ; Mănușu-Adameșteanu *et al.*, 2006).

Bibliographie sélective : Moisil, 1909 ; Damian, Andonie, Vasile, 2003 ; Damian *et al.*, 2007 ; Mănușu-Adameșteanu, 2018 ; Mănușu-Adameșteanu *et al.*, 2006.

43. « Situl arheologic de la Nufăru »

Localisation : près du bord du Danube (bras Saint Georges), au lieu-dit Romula.

Code LMI/RAN : code LMI – TL-I-s-A-05864.06.

État de conservation du site : site très affecté par les facteurs anthropiques (le site archéologique est entièrement recouvert par le village de Nufăru).

Histoire de la recherche / type et périodes d'occupation : prospections organisées par l'équipe du projet archéologique Nufăru dans les années 2000.

Habitat chalcolithique (culture Gumelnița) (Micu *et al.*, 2009b, p. 16-17), habitat d'époque romaine, habitat d'époque médio-byzantine (Damian *et al.*, 2009).

Bibliographie sélective : Micu *et al.*, 2009b ; Damian *et al.*, 2009.

44. « Situl arheologic de la Nufăru »

Localisation : au sud-est du village de Nufăru et à l'extérieur de celui-ci, au sud de la route DJ222C. Seule la zone de protection du

site est incluse dans la Réserve de Biosphère du delta du Danube.

Code LMI/RAN : TL-I-s-B-05870/161062.07.

État de conservation du site : site très affecté par les facteurs anthropiques (travaux agricoles, construction de bâtiments).

Histoire de la recherche / type et périodes d'occupation : prospections organisées par le Musée « Deltei Dunării » de Tulcea, en 1989 (sous la direction de Gh. Mănușu-Adameșteanu). Habitats datés du second âge du Fer (3^e-1^{er} siècles avant notre ère) et de l'époque médio-byzantine (10^e-11^e siècles dans LMI, 2016, p. 2532 et 10^e-12^e siècles dans RAN – <http://ran.cimec.ro/sel.asp?descript=nufaru-nufaru-tulcea-situl-arheologic-de-la-nufaru-in-partea-de-sud-a-satului-Code-sit-ran-161062.07>).

Bibliographie sélective : document cartographique des archives de l'ICEM de Tulcea ; Damian, Stănică, Vasile, 2009 ; LMI, 2016.

45. « Așezare medievală »

Localisation : entre 500 et 800 m au sud-est du village de Nufăru, au sud de la route DJ222C. Seule la zone de protection du site est incluse dans la Réserve de Biosphère du delta du Danube.

Code LMI/RAN : TL-I-s-B-05865/161062.02.

État de conservation du site : site très affecté par les facteurs anthropiques (travaux agricoles).

Histoire de la recherche / type et périodes d'occupation : prospections archéologiques organisées par le Musée « Deltei Dunării » de Tulcea dans la zone du site au cours de la seconde moitié du 20^e siècle et prospections organisées par l'équipe du projet archéologique Nufăru, en 2009 (Damian *et al.*, 2009).

Habitat daté de l'époque médio-byzantine (11^e-13^e siècles dans LMI, 2016, p. 2532 et 11^e-12^e siècles dans RAN – <http://ran.cimec.ro/sel.asp?descript=nufaru-nufaru-tulcea-asezarea-medievala-de-la-nufaru-Code-sit-ran-161062.02>).

Bibliographie sélective : Damian *et al.*, 2009 ; LMI, 2016.

46. « Situl arheologic de la Nufăru »

Localisation : entre 1,40 et 1,80 km au sud-est du village de Nufăru, des deux côtés de la route DJ222C.

Code LMI/RAN : TL-I-s-B-05866/161062.03.

État de conservation du site : site très affecté par les facteurs anthropiques (travaux agricoles).

Histoire de la recherche / type et périodes d'occupation : prospections organisées par le Musée « Deltei Dunării » de Tulcea, en 1989 (sous la direction de Gh. Mănușu-Adameșteanu) ; prospections organisées par l'équipe du projet archéologique Nufăru, en 2009 (Damian, Stănică, Vasile, 2009).

Habitats datés de l'époque de La Tène (4^e-1^{er} siècles avant notre ère), de l'époque romaine (2^e-3^e siècles de notre ère) (Damian *et al.*, 2009 ; LMI, 2016, p. 2532) et, probablement, de l'époque médio-byzantine.

Bibliographie sélective : document cartographique des archives de l'ICEM de Tulcea ; Damian *et al.*, 2009 ; LMI, 2016.

47. « Situl arheologic de la Victoria »

Localisation : au sud du village de Victoria, au nord de la route DJ222C, sur un plateau. Seule la zone de protection du site est incluse dans la Réserve de Biosphère du delta du Danube.

Code LMI/RAN : aucun code n'a été attribué à ce site.

État de conservation du site : site très affecté par les facteurs anthropiques (travaux agricoles, aménagement de terrasses).

Histoire de la recherche / type et périodes d'occupation : prospections organisées par l'équipe du projet Chronos. Chronologie și interacțiuni umane în eneoliticul din sudul României. Gumelnița – perioadă cheie a preistoriei europene – stațiunile, spațiul cunoscut și necunoscut (PN II Planul National de Cercetare, Dezvoltare și Inovare pentru perioada 2007-2013, Pr. 4 Parteneriate în domeniul prioritare), en 2008-2011 ; prospections organisées par l'ICEM de Tulcea en 2011.

Vestiges datés du Néolithique (culture Hamangia) ; habitat chalcolithique (culture Gumelnița, phase A1) ; habitat d'époque médio-byzantine (11^e-12^e siècles) (Carozza, Bem, Micu, 2011, p. 67-68).

Bibliographie sélective : Carozza, Bem, Micu, 2011.

Commune de Beștepe

48. « Situl Be 108 »

Localisation : à 650 m au sud-ouest du village de Bălteni de Sus, sur un plateau et la plaine inondable du Danube. Seule la zone de protection du site est incluse dans la Réserve de Biosphère du delta du Danube.

Code LMI/RAN : aucun code n'a été attribué à ce site.

État de conservation du site : site très affecté par les facteurs anthropiques (travaux agricoles).

Histoire de la recherche / type et périodes d'occupation : prospections archéologiques organisées par le Musée « Deltei Dunării » de Tulcea au cours de la seconde moitié du 20^e siècle et diagnostic archéologique conduit par l'ICEM de Tulcea en 2011-2012 (Micu *et al.*, 2012).

Habitats datés des 6^e-5^e siècles avant notre ère, 4^e-2^e siècles avant notre ère, 2^e-3^e siècles de notre ère, 4^e-5^e siècles de notre ère et 13^e-14^e siècles (Micu *et al.*, 2012).

Bibliographie sélective : Micu *et al.*, 2012.

49. « Situl arheologic de la Bălteni de Sus („Situl Be 103”) »

Localisation : dans le village de Bălteni de Sus et sur le plateau situé au sud-ouest du village.

Code LMI/RAN : ce site devrait être associé aux codes TL-I-s-B-05740/160742.01. Les codes LMI et RAN sont associés à un habitat daté de l'époque romaine (2^e-4^e siècles de notre ère) de village de Bălteni de Jos (LMI, 2016, p. 2508). Cet habitat n'a pas été identifié lors des dernières recherches réalisées par l'ICEM de Tulcea.

État de conservation du site : site très affecté par les facteurs anthropiques (aménagement des routes, construction de bâtiments, tranchées militaires).

Histoire de la recherche / type et périodes d'occupation : fouilles archéologiques préventives organisées par l'ICEM de Tulcea à partir des années 2000.

Habitat daté du second âge du Fer (4^e-1^{er} siècles avant notre ère) (Stănică, Mihail, 2005 ; Topoleanu, Paraschiv, 2005 ; Iacob, Stănică, 2005 ; Topoleanu, Costea, 2009 ; Topoleanu, Costea, 2009a ; Topoleanu, Costea, Costea, 2009b) ; probablement, une ferme datée de l'époque romaine (première moitié du 4^e siècle de notre ère ; Nuțu, 2019).

Bibliographie sélective : Stănică, Mihail, 2005 ; Topoleanu, Paraschiv, 2005 ; Iacob, Stănică, 2005 ; Topoleanu, Costea, 2009 ; Topoleanu, Costea, Costea, 2009a ; Topoleanu, Costea, Costea, 2009b ; Nuțu, 2019.

50. « Situl arheologic de la Beștepe, punct „Piatra lui Sava” »

Localisation : à environ 1,30 km au nord du village de Beștepe, au lieu-dit Piatra lui Sava, sur une petite colline.

Code LMI/RAN : TL-I-s-A-05748/160760.04.

État de conservation du site : site très affecté par les facteurs anthropiques (travaux agricoles).

Histoire de la recherche / type et périodes d'occupation : prospections archéologiques organisées par le Musée « Deltei Dunării » de Tulcea dans la zone du site au cours de la seconde moitié du 20^e siècle et diagnostic archéologique conduit par l'ICEM de Tulcea en 2011-2012 (Micu *et al.*, 2012).

Dans LMI, 2016 (p. 2509, n^o. 69-71) on mentionne une fortification datée de l'époque Hallstatt et un habitat d'époque romaine. Dans sa réponse n^o. 586/17.07.1979 que le Musée « Deltei Dunării » de Tulcea a envoyé au Comitetul Executiv al Consiliului Popular al Județului Tulcea, il est fait mention d'une fortification des Gètes et d'un habitat de l'époque romaine, situés à Beștepe, au lieu-dit Piatra lui Sava.

En revanche, dans le rapport du diagnostic archéologique de 2011-2012 (Micu *et al.*, 2012), nulle mention n'est faite d'une fortification.

Bibliographie sélective : Micu *et al.*, 2012 ; LMI, 2016.

51. « Situl arheologic de la Beștepe („Situl Be 104”) »

Localisation : à 500 m au nord du village de Beștepe, entre le village et le lieu-dit Piatra lui Sava. Seule la zone de protection du site est incluse dans la Réserve de Biosphère du delta du Danube.

Code LMI/RAN : TL-I-s-A-05751/160760.07.

État de conservation du site : site très affecté par les facteurs anthropiques (travaux agricoles).

Histoire de la recherche / type et périodes d'occupation : prospections archéologiques organisées par le Musée « Deltei Dunării » de Tulcea dans la zone du site, au cours de la seconde moitié du 20^e siècle et diagnostic archéologique de l'ICEM de Tulcea en 2011-2012 (Micu *et al.*, 2012).

Habitats du second âge du Fer (4^e-3^e siècles avant notre ère) et époque romaine (1^{er}-3^e siècles de notre ère en LMI, 2016, p. 2509, n^o 76-78 ; 2^e-3^e siècles de notre ère en RAN –<http://ran.cimec.ro/sel.asp?descript=bestepe-bestepe-tulcea-situl-arheologic-de-la-bestepe-la-1-5-km-n-de-sat-Code-sit-ran-160760.07>).

Bibliographie sélective : Micu *et al.*, 2012 ; LMI, 2016.

52. « Așezarea fortificată de la „Piatra lui Boboc” »

Localisation : à environ 1,20 km au nord-est du village de Beștepe et à 1 km à l'est par rapport au lieu-dit Piatra lui Sava, au lieu-dit Piatra lui Boboc, sur une colline.

Code LMI/RAN : TL-I-s-A-05749/160760.05.

État de conservation du site : site très affecté par les facteurs anthropiques (tranchées militaires).

Histoire de la recherche / type et périodes d'occupation : prospections archéologiques organisées par le Musée « Deltei Dunării » de Tulcea pendant la seconde moitié du 20^e siècle. Il est fait mention d'un habitat chalcolithique (culture Gumelnița) et d'une fortification datée du premier âge du Fer (culture Babadag) (Simion 1977, p. 32). Lors des prospections organisées par l'ICEM de Tulcea, à partir des années 2000, on n'a trouvé ni vestiges chalcolithiques ni fortification du premier âge du Fer. On a en revanche identifié des habitats datés du premier âge du Fer (culture Babadag) et de l'époque romaine (Ailincăi, 2009, p. 586-587 ; Micu *et al.*, 2012).

Bibliographie sélective : Simion, 1977 ; Ailincăi, 2009 ; Micu *et al.*, 2012.

53. « Situl Be 100 »

Localisation : à proximité du lieu-dit Piatra lui Boboc, dans la plaine inondable du Danube.

Code LMI/RAN : aucun code n'a été attribué à ce site.

État de conservation du site : bon état.

Histoire de la recherche / type et périodes d'occupation : diagnostic archéologique conduit par l'ICEM de Tulcea en 2011-2012 (Micu *et al.*, 2012).

Présence de quelques fragments de céramiques. On ne peut identifier ni le type du site ni les périodes d'occupation.

Bibliographie sélective : Micu *et al.*, 2012.

54. « Fortificația getică de la „Cetățuie” »

Localisation : à environ 1,70 km au nord-est du village de Beștepe, sur un promontoire, à proximité du bras Saint Georges du Danube.

Code LMI/RAN : TL-I-s-A-05752/160760.08.

État de conservation du site : site très affecté par les facteurs anthropiques (aménagement d'une ferme).

Histoire de la recherche / type et périodes d'occupation : prospections archéologiques conduites par Pamfil Polonic à la fin du 19^e siècle (Polonic 1935, p. 25) ; prospections archéologiques menées par G. Simion en 1974 (Simion, 1977 ; Simion, 2003) ; diagnostic archéologique dirigé par l'ICEM de Tulcea en 2011-2012 (Micu *et al.*, 2012).

Habitat fortifié daté des 4^e-3^e siècles avant notre ère (Simion, 1977 ; Simion, 2003).

Bibliographie sélective : Simion, 1977 ; Simion, 2003 ; Micu *et al.*, 2012.

Commune de Mahmudia

55. « Locuire epocă romană Mahmudia »

Localisation : vers les promontoires situés à l'ouest du village de Mahmudia. Bien que les coordonnées de la découverte ne soient pas clairement précisées, il est possible que la zone de protection du site se situe dans la Réserve de Biosphère du delta du Danube.

Code LMI/RAN : aucun code n'a été attribué à ce site.

État de conservation du site : site très affecté par les facteurs anthropiques.

Histoire de la recherche / type et périodes d'occupation : prospections archéologiques organisées par le Musée « Deltei Dunării » de Tulcea en 1978.

Habitat d'époque romaine.

Bibliographie sélective : document cartographique des archives de l'ICEM Tulcea.

56. « Locuirea eneolitică de la Mahmudia »

Localisation : vers les promontoires situés à l'ouest du village de Mahmudia. Bien que les coordonnées de la découverte ne soient pas clairement précisées, il est possible que la zone de protection du site se situe dans la Réserve de Biosphère du delta du Danube.

Code LMI/RAN : aucun code n'a été attribué à ce site.

État de conservation du site : site très affecté par les facteurs anthropiques.

Histoire de la recherche / type et périodes d'occupation : découverte fortuite d'un vase daté de la culture Gumelnița en 1970 (I. Oberländer-Târnoveanu, 1980, p. 55). Le matériel de la collection du lycée du village de Mahmudia, publié par F. Mihail (2016), provient peut-être de la même zone.

Habitat chalcolithique (culture Gumelnița).

Bibliographie sélective : I. Oberländer-Târnoveanu, 1980 ; Mihail, 2016.

57. « Situl arheologic „Cetatea Salsovia” »

Localisation : à 700 m au nord-ouest du village de Mahmudia.

Code LMI/RAN : TL-I-s-A-05833/160733.12.

État de conservation du site : site très affecté par les facteurs anthropiques.

Histoire de la recherche / type et périodes d'occupation : prospections archéologiques conduites par Pamfil Polonic à la fin du 19^e siècle (Polonic, 1935, p. 25 ; Comșa, 1987, p. 10 ; Matei, 1991, p. 156) ; prospections archéologiques menées par C. Moisil au début du 20^e siècle (Moisil, 1909, p. 88-89) ; prospections archéologiques conduites par Gh. Ștefan et E. Bujor en 1948 (Ștefan, Bujor, 1948) ; prospections archéologiques organisées par le Musée « Deltei Dunării » de Tulcea dans la zone du site en 1977-1980 (Vasiliu, Mănușu-Adameșteanu, 1984, p. 150, note 56) ; recherches archéologiques (prospections archéologiques et géophysiques, fouilles et photographies aériennes) réalisées par D. Bogdan, D. Lees, D. Shiel, F. Robertson, I. Haynes et Fl. Topoleanu en 2003, 2004 et 2007 (Haynes, Bogdan, Topoleanu, 2007 ; Topoleanu, Bogdan, Haynes, 2012).

Une hache en pierre polie, datée du bronze moyen, a été découverte à l'ouest de la cité romaine (I. Oberländer-Târnoveanu, 1980, p. 55) ; habitat d'époque hellénistique (I. Oberländer-Târnoveanu, 1980, p. 60 ; Haynes, Bogdan, Topoleanu, 2007, p. 134) ; cité Salsovia et habitat civil d'époque romaine (fin du 1^{er} - 6^e siècles de notre ère) (Suceveanu *et al.*, 2003, p. 79) ; habitat d'époque médio-byzantine (10^e-11^e siècles) (Vasiliu, Mănușu-Adameșteanu, 1984, p. 150, note 56 ; Mănușu-Adameșteanu, 2010).

Bibliographie sélective : Pârvan, 1906 ; Ștefan, Bujor, 1948 ; Doruțiu-Boilă, 1964 ; I. Oberländer-Târnoveanu, 1980 ; Vasiliu, Mănușu-Adameșteanu, 1984 ; Comșa, 1987 ; Matei, 1991 ; Suceveanu *et al.*, 2003 ; Mănușu-Adameșteanu, 2010 ; Haynes, Bogdan, Topoleanu, 2007 ; Topoleanu, Bogdan, Haynes, 2012.

58. « Așezare epocă elenistică »

Localisation : à l'ouest de la cité romaine de Salsovia. Bien que les coordonnées de la découverte ne soient pas clairement précisées, il est possible que la zone de protection du site se situe dans la

Réserve de Biosphère du delta du Danube.

Code LMI/RAN : TL-I-s-A-05834/ le code LMI mentionné est associé, probablement par erreur, au code RAN 160733.13 – habitat du premier âge du Fer, situé à environ 1 km à l'ouest de la cité de Salsovia, à 50 m au sud de la Mairie du village de Mahmudia, à environ 200 m du bord du Danube.

État de conservation du site : -.

Histoire de la recherche / type et périodes d'occupation : habitat d'époque hellénistique (4^e-1^{er} siècles avant notre ère) (LMI, 2016, p. 2525).

Bibliographie sélective : LMI, 2016.

59. « Locuire prima epocă a fierului »

Localisation : à l'ouest de la cité romaine de Salsovia. Bien que les coordonnées de la découverte ne soient pas clairement précisées, il est possible que la zone de protection du site se situe dans la Réserve de Biosphère du delta du Danube.

Code LMI/RAN : code RAN 160733.13 (?).

État de conservation du site : site très affecté par les facteurs anthropiques.

Histoire de la recherche / type et périodes d'occupation : habitat premier âge du Fer (culture Babadag) (Haynes, Bogdan, Topoleanu, 2007, p. 133 ; Ailincăi, Ailincăi, 2012).

Bibliographie sélective : Haynes, Bogdan, Topoleanu, 2007 ; Ailincăi, Ailincăi, 2012.

60. « Așezare rurală »

Localisation : à environ 1 km au sud-est du village de Mahmudia, de chaque côté de la route DJ222C, sur un promontoire. Il correspond probablement au site localisé au lieu-dit Livada cu nuci (Lungu, 1994, p. 138).

Code LMI/RAN : TL-I-s-A-05824/160733.03 (le code RAN correspond à un habitat rural attribué à l'époque romaine, situé à environ 2 km à l'est du village de Mahmudia – <http://ran.cimec.ro/sel.asp?descript=mahmudia-mahmudia-tulcea-asezarea-rurala-de-epoca-romana-de-la-mahmudia-la-cca.-2-km-e-de-sat-Code-sit-ran-160733.03>).

État de conservation du site : site très affecté par les facteurs anthropiques (travaux agricoles).

Histoire de la recherche / type et périodes d'occupation : prospections archéologiques réalisées par V. Lungu dans la zone Mahmudia-Murighiol en 1985-1987 (Lungu, 1994, p. 138). C'est dans ce contexte qu'on mentionne un grand habitat indigène daté du 4^e siècle de notre ère, situé au lieu-dit Livada cu nuci, à environ 1 km au sud-est du village de Mahmudia.

Habitat rural du 4^e siècle de notre ère.

Bibliographie sélective : Lungu, 1994.

61. « Situl arheologic de la Mahmudia »

Localisation : à 1,5 km au sud-est du village de Mahmudia, entre la route DJ222C et le canal Filip Roșu.

Code LMI/RAN : TL-I-s-A-05825 (dans la LMI, 2016, p. 2524, est mentionné un habitat daté des 4^e-2^e siècles avant notre ère, situé à 1,5 km au sud-est du village de Mahmudia, entre la route DJ222C et le canal Filip Roșu – Code LMI – TL-I-s-A-05825.01,

un habitat daté du premier âge du Fer et un autre daté des 4^e-2^e siècles avant notre ère, les deux derniers étant situés à 2 km au sud-est du village de Mahmudia, entre la route DJ222C et le canal Filip Roșu – code LMI TL-I-s-A-05825.02 /dans le RAN le code 160733.04 correspond à l'habitat du premier âge du Fer – code LMI TL-I-s-A-05825.02, et à l'habitat daté des 2^e-3^e siècles de notre ère, localisés à environ 2,5 km à l'est du village de Mahmudia, sur un plateau bordé au nord par le canal Filip Roșu – <http://ran.cimec.ro/sel.asp?descript=mahmudia-mahmudia-tulcea-situl-arheologic-de-la-mahmudia-la-cca.-2-5-km-e-de-sat-Code-sit-ran-160733.04>).

État de conservation du site : site très affecté par les facteurs anthropiques (travaux agricoles).

Histoire de la recherche / type et périodes d'occupation : le site a été mis au jour, probablement lors des prospections archéologiques réalisées par V. Lungu dans la zone Mahmudia-Murighiol en 1985-1987 (Lungu, 1994, p. 138). C'est dans ce contexte qu'on a localisé un habitat daté de la première moitié du 3^e siècle avant notre ère, à environ 1 km au sud-est du site localisé au lieu-dit Livada cu nuci (canal Filip Roșu). Lors des prospections archéologiques réalisées par Marian Neagu, Gabriel Jugănar et Valentin Parnic en 2012 sur le site associé au code LMI TL-I-s-A-05825 et au code RAN 160733.04, on a découvert de la céramique datée des 4^e-3^e siècles avant notre ère (Jugănar, Neagu, Parnic, 2012).

Bibliographie sélective : Lungu, 1994 ; Jugănar, Neagu, Parnic, 2012 ; LMI, 2016.

62. « Așezare romană »

Localisation : à 2,3 km au sud-est du village de Mahmudia, de chaque côté de la route DJ222C, sur un promontoire.

Code LMI/RAN : Jugănar, Neagu et Parnic (2012) pensent que ce site correspond au code RAN 160733.14. Dans le fichier du site, on retrouve la mention d'un habitat La Tène situé sur Grindul Moroianu (<http://ran.cimec.ro/sel.asp?descript=mahmudia-mahmudia-tulcea-asezarea-latene-de-la-mahmudia-pe-grindul-moroianu-Code-sit-ran-160733.14>).

État de conservation du site : site très affecté par les facteurs anthropiques (aménagement d'une route départementale et travaux agricoles).

Histoire de la recherche / type et périodes d'occupation : prospections archéologiques réalisées par Marian Neagu, Gabriel Jugănar et Valentin Parnic, en 2012.

Habitat rural daté des 2^e-4^e siècles de notre ère.

Bibliographie sélective : Jugănar, Neagu, Parnic, 2012.

63. « Așezare »

Localisation : à 3 km au sud/sud-est du village de Mahmudia, sur le côté droit de la route DJ222C (LMI, 2016, p. 2524), à environ 4 km au sud-est du village de Mahmudia, et approximativement à 300 m au nord de la route Mahmudia-Murighiol (RAN – <http://ran.cimec.ro/sel.asp?descript=mahmudia-mahmudia-tulcea-asezarea-medievala-de-la-mahmudia-cca.-4-km-e-de-sat-Code-sit-ran-160733.07>). Les coordonnées du site correspondent au territoire de la commune de Murighiol. Il est donc possible que ce site soit en fait le même que Murighiol, lieu-dit Ghiolul Pietrei (voir plus loin).

Code LMI/RAN : TL-I-s-B-05828 /160733.07.

État de conservation du site : affecté par les facteurs anthropiques.

Histoire de la recherche / Type et périodes d'occupation : habitat d'époque médio-byzantine (11^e siècle) (LMI, 2016, p. 2524).

Bibliographie sélective : LMI, 2016.

64. « Așezarea Latène de la Mahmudia »

Localisation : à environ 4 km au sud-est du village de Mahmudia, en bordure du canal Filip Roșu (<http://ran.cimec.ro/sel.asp?descript=mahmudia-mahmudia-tulcea-asezarea-latene-de-la-mahmudia-cca.-4-km-e-de-sat-Code-sit-ran-160733.06>). Les coordonnées se rapportent au territoire de la commune de Murighiol.

Code LMI/RAN : dans RAN (<http://ran.cimec.ro/sel.asp?descript=mahmudia-mahmudia-tulcea-asezarea-latene-de-la-mahmudia-cca.-4-km-e-de-sat-Code-sit-ran-160733.06>) est associé au code LMI TL-I-s-B-05827 (ce code ne figure pas dans l'édition 2016 du LMI)/160733.06.

État de conservation du site : -.

Histoire de la recherche / type et périodes d'occupation : le site pourrait correspondre à l'habitat daté de l'époque hellénistique (dernier quart du 3^e-2^e siècles avant notre ère) localisé par V. Lungu lors des prospections archéologiques de 1985-1987, conduites entre les villages de Mahmudia et Murighiol, en bordure nord du lac Ghiolul Pietrei, au lieu-dit La tufe, (Lungu, 1994, p. 138).

Habitat daté de La Tène.

Bibliographie sélective : Lungu, 1994.

65. « Așezarea Latène de la Mahmudia – pe grindul Moroianu »

Localisation : sur Grindul Moroianu.

Code LMI/RAN : on n'exclut pas la possibilité que ce site soit plutôt associé au code LMI TL-I-s-B-05826 un habitat du second âge du Fer (4^e-3^e siècles avant notre ère) situé sur le territoire de la commune de Murighiol, à « 3,2 km au sud-est du village de Mahmudia et à environ 2,7 km au nord-ouest du village de Murighiol, au nord de la route DJ Mahmudia-Murighiol, à environ 500 m au nord de lieu-dit Ghiolul Pietrei (LMI, 2016, p. 2527)/160733.14.

État de conservation du site : site très affecté par les facteurs anthropiques.

Histoire de la recherche / type et périodes d'occupation : fouille préventive dirigée par Vl. Zira en 1949 (Bujor, 1957, p. 250, note 10) ; fouilles E. Bujor en 1955-1956.

Habitat du premier âge du Fer (culture Babadag) et habitat daté de l'époque hellénistique (Bujor, 1957, p. 250-253 ; Bujor, 1959a, p. 377 ; Lungu, 1991 ; Mănușu-Adameșteanu, 1991 ; Ailincăi, 2009, p. 671).

Bibliographie sélective : Bujor, 1957 ; Bujor, 1959a ; Lungu, 1991 ; Mănușu-Adameșteanu, 1991 ; Ailincăi, 2009 ; LMI, 2016.

Commune de Murighiol

66 « Situl arheologic de la Murighiol, punctul „Ghiolul Pietrei” » (1)

Localisation : à environ 2 km à l'ouest du village de Murighiol, entre Ghiolul Pietrii et Ghiolul Porcărețului.

Code LMI/RAN : TL-I-s-B-05847/160920.05.

État de conservation du site : site très affecté par les facteurs anthropiques (travaux agricoles, construction de bâtiments).

Histoire de la recherche / type et périodes d'occupation : fouilles E. Bujor en 1955 (1957, p. 248-250) ; fouilles préventives dirigées par Gh. Mănușu-Adameșteanu, V. Lungu et M. Mănușu-Adameșteanu en 1986-1987, au lieu-dit Ghiolul Pietrei (Lungu, 1991 ; Mănușu-Adameșteanu, 1991).

Habitat daté du 10^e siècle (Bujor, 1955, p. 250) ou du 11^e siècle (« Așezarea feudal-timpurie nr. 1 » dans Mănușu-Adameșteanu, 1991).

Bibliographie sélective : Bujor, 1957 ; Lungu, 1991 ; Mănușu-Adameșteanu, 1991.

67. « Situl arheologic de la Murighiol, punctul „Ghiolul Pietrei” » (2)

Localisation : entre Ghiolul Pietrei et la route DJ 222C.

Code LMI/RAN : TL-I-s-B-05847/160920.05.

État de conservation du site : site très affecté par les facteurs anthropiques (travaux agricoles).

Histoire de la recherche / type et périodes d'occupation : fouilles préventives conduites par Gh. Mănușu-Adameșteanu, V. Lungu et M. Mănușu-Adameșteanu en 1986-1987, au lieu-dit Ghiolul Pietrei (Lungu, 1991 ; Mănușu-Adameșteanu, 1991).

Habitat du premier âge du Fer, culture de Babadag (Ailincăi, 2009, p. 668-671), habitat d'époque hellénistique (2^e-1^{er} siècles avant notre ère) et habitat d'époque médio-byzantine (« Așezarea feudal timpurie nr. 2 » dans Mănușu-Adameșteanu, 1991). Au même endroit, on observe un habitat daté des 6^e-5^e siècles avant notre ère (Lungu, 1991, note 5).

Bibliographie sélective : Lungu, 1991 ; Mănușu-Adameșteanu, 1991 ; Ailincăi, 2009.

68. « Așezare getică »

Localisation : au nord-ouest du lac Sărătura Murighiol, à côté de la colline Duna, à 1,5 km au sud-ouest du village de Murighiol et à environ 1,5 km au sud-est de lieu-dit Ghiolul Pietrei.

Code LMI/RAN : TL-I-s-B-05846/160920.04.

État de conservation du site : site très affecté par les facteurs anthropiques (travaux agricoles).

Histoire de la recherche / type et périodes d'occupation : prospections archéologiques organisées par le Musée « Deltei Dunării » de Tulcea pendant la seconde moitié du 20^e siècle.

Habitat datant probablement du second âge du Fer (LMI, 2016, p. 2528).

Bibliographie sélective : LMI, 2016 ; document cartographique des archives de l'ICEM Tulcea.

69. « Tumuli »

Localisation : sur la colline Movila Duna.

Code LMI/RAN : TL-I-s-B-05849/160920.07.

État de conservation du site : site très affecté par les facteurs anthropiques (travaux agricoles).

Histoire de la recherche / type et périodes d'occupation : prospections archéologiques organisées par le Musée « Deltei Dunării » de Tulcea pendant la seconde moitié du 20^e siècle.

Tumuli (LMI, 2016, p. 2528).

Bibliographie sélective : LMI, 2016 ; document cartographique des archives de l'ICEM Tulcea.

70. « Locuire epocă romană Plopu »

Localisation : près du village de Plopu, en bordure sud-ouest du lac Sărătura Murighiol.

Code LMI/RAN : aucun code n'a été attribué à ce site.

État de conservation du site : site très affecté par les facteurs anthropiques (travaux agricoles).

Histoire de la recherche / type et périodes d'occupation : prospections archéologiques organisées par le Musée « Deltei Dunării » de Tulcea au cours de la seconde moitié du 20^e siècle et par l'ICEM de Tulcea en 2013.

Habitat d'époque romaine. À proximité de l'endroit mentionné ci-dessus, plus à l'ouest, un habitat est daté des 2^e-3^e siècles de notre ère (Micu, Mocanu, Panait 2013).

Bibliographie sélective : Micu, Mocanu, Panait 2013 ; document cartographique des archives de l'ICEM Tulcea.

71. « Situl arheologic de la Murighiol »

Localisation : village de Murighiol, à proximité du bord du lac Murighiol (LMI, 2016, p. 2529). La zone de protection du site pourrait être incluse dans la Réserve de Biosphère du delta du Danube.

Code LMI/RAN : TL-I-s-B-05848/160920.06.

État de conservation du site : le site archéologique est entièrement recouvert par le village de Murighiol.

Histoire de la recherche / type et périodes d'occupation : fouilles préventives dirigés par E. Bujor en 1956-1958 (Bujor, 1955 ; Bujor, 1959a ; Bujor, 1959b ; Bujor, 1961 ; Bujor, 1971).

Nécropole à incinération datée des 4^e-3^e siècles avant notre ère (Bujor, 1971, p. 133). Au même endroit est également signalé un habitat daté des 4^e-2^e siècles avant notre ère (LMI, 2016, p. 2529).

Bibliographie sélective : Bujor, 1955 ; Bujor, 1959a ; Bujor, 1959b ; Bujor, 1961 ; Bujor, 1971 ; LMI, 2016.

72. « Situl arheologic „Cetatea Halmyris” »

Localisation : à 1,6 km au sud-est du village de Murighiol, près de la route DJ222C.

Code LMI/RAN : TL-I-s-B-05844/160920.02. Dans le même site on a également inclus « Așezarea de la Murighiol, punct « Lutărie » », cod RAN 160920.09.

État de conservation du site : site très affecté par les facteurs anthropiques (extraction de pierre à partir des ruines).

Histoire de la recherche / type et périodes d'occupation : prospections conduites par Pamfil Polonic en 1898, puis par M. D. Ionescu et R. Netzhammer au début du 20^e siècle (Polonic 1935, p. 25 ; Comșa, 1987, p. 10 ; Suceveanu *et al.*, 2003, p. 21). Pendant la même période, Constantin Moisil (1909, p. 89) a publié de vestiges découverts sur le site. Prospections de Gh. Ștefan et E. Bujor en 1948 (Ștefan, Bujor, 1948). Sondages de E. Bujor entre 1953-1960 (Suceveanu *et al.*, 2003, p. 22). Photo-interprétation archéologique publiée par Al. S. Ștefan en 1984. À partir de l'année 1981, Al. Suceveanu et M. Zahariade

dirigent des fouilles archéologiques programmées (Suceveanu *et al.*, 2003).

Habitat des 6^e-5^e siècles avant notre ère ; nécropole datée des 6^e-5^e siècles avant notre ère ; habitat des 4^e-3^e siècles avant notre ère ; habitat du 1^{er} siècle avant notre ère – 1^{er} siècle de notre ère ; fortification datée de la fin du 1^{er} siècle de notre ère ; castrum des 2^e-3^e siècles de notre ère ; cité datée des 3^e-7^e siècles de notre ère ; habitat civil des 2^e-3^e siècles de notre ère et habitat civil des 4^e-7^e siècles de notre ère (Topoleanu, 2000 ; Suceveanu *et al.*, 2003).

Bibliographie sélective : Polonic, 1898 ; Ionescu, 1904 ; Moisil, 1909 ; Ștefan, Bujor, 1948 ; Al. S. Ștefan, 1984 ; Suceveanu, Zahariade, 1987 ; Comșa, 1987 ; Suceveanu, 1988 ; Opaț, 1991 ; Suceveanu, Barnea, 1991 ; Topoleanu, 2000 ; Suceveanu *et al.*, 2003.

73. « Așezare »

Localisation : au sud-est du village de Dunăvățu de Sus.

Code LMI/RAN : TL-I-s-B-05778/160957.01.

État de conservation du site : le site archéologique est recouvert par le village de Dunăvățu de Sus.

Histoire de la recherche / type et périodes d'occupation : prospections archéologiques organisées par le Musée « Deltei Dunării » de Tulcea pendant la seconde moitié du 20^e siècle.

Habitat d'époque médio-byzantine (10^e-11^e s.) (LMI, 2016, p. 2515).

Bibliographie sélective : LMI, 2016 ; document cartographique des archives de l'ICEM Tulcea.

74. « Situl arheologic „Cetatea Zaporojeni” »

Localisation : à 5 km à l'ouest du village de Dunăvățu de Jos, en bordure du lac Razim, au lieu-dit Cetatea Zaporojeni ou Carabair.

Code LMI/RAN : TL-I-s-B-05775/160948.01.

État de conservation du site : site très affecté par les facteurs anthropiques.

Histoire de la recherche / type et périodes d'occupation : prospections menées par E. Dejardins en 1860 et P. Polonic en 1898 (Băjenaru, 2010, p. 132 ; Zahariade, 2011, p. 145, note 56). Radu Vulpe mentionne quelques découvertes (1935, p. 192). Fouilles archéologiques dirigées par Al. Barnea et M. Zahariade en 1987-1993 (Barnea, 1989, p. 360 ; Barnea, 1990, p. 317-318 ; Barnea, 1991, p. 258 ; Barnea, 1992, p. 435 ; Suceveanu, Barnea, 1991, p. 191, note 169 ; Suceveanu *et al.*, 2003, p. 80, note 5 ; Băjenaru, 2010, p. 132 ; Zahariade, 2011, p. 145).

Fortification (Vulpe, Barnea, 1967, p. 205, 422 ; Suceveanu, 1977, p. 58 ; Suceveanu, Zahariade, 1987, p. 88-89 ; Suceveanu, Barnea, 1991, p. 191 ; Suceveanu *et al.*, 2003, p. 82 ; Barnea, 1996, p. 93-94) datée des 4^e-6^e siècles de notre ère (Suceveanu *et al.*, 2003, p. 15, 80 ; LMI Județul Tulcea, 2016, p. 2514). Sur le même site, de la céramique a été datée de la période de transition entre l'âge du Bronze et Hallstatt et des 3^e-4^e siècles de notre ère (Barnea, 1990, p. 318).

À proximité du site, on a localisé un habitat civil daté des 4^e-6^e siècles de notre ère (LMI, 2016, p. 2514). On ignore si cet habitat correspond à la villa localisée par Al. Barnea (1990, p. 318) au nord de la fortification.

Bibliographie sélective : Vulpe, 1935 ; Vulpe, Barnea, 1967 ; Suceveanu, 1977 ; Suceveanu, Zahariade, 1987 ; Suceveanu *et al.*, 2003 ; Barnea, 1989 ; Barnea, 1990 ; Barnea, 1991 ; Barnea, 1992 ; Barnea, 1996 ; Băjenaru, 2010 ; Zahariade, 2011.

75. « Așezare getică »

Localisation : à environ 3 km à l'ouest du village de Dunavățu de Jos et à 2,50 km au nord-est du site archéologique de Cetatea Zaporojeni, sur la rive du lac Dunavăț.

Code LMI/RAN : TL-I-s-B-05776/160948.02.

État de conservation du site : site très affecté par les facteurs anthropiques.

Histoire de la recherche / type et périodes d'occupation : prospections archéologiques organisées par le Musée « Deltei Dunării » de Tulcea pendant la seconde moitié du 20^e siècle.

Habitats datés des 4^e-3^e siècles avant notre ère et habitat d'époque romaine (LMI, 2016, p. 2514).

Bibliographie sélective : *** Situri și monumente arheologice, comuna Independența, Archive l'ICEM de Tulcea mss ; LMI, 2016.

76. « Așezare »

Localisation : à 1,5 km à l'ouest du village de Dunavățu de Jos, en bordure du lac Dunavăț.

Code LMI/RAN : TL-I-s-B-05776/160948.03.

État de conservation du site : site très affecté par les facteurs anthropiques.

Histoire de la recherche / type et périodes d'occupation : prospections archéologiques organisées par le Musée « Deltei Dunării » de Tulcea pendant la seconde moitié du 20^e siècle.

Probablement un habitat daté des 4^e-2^e siècles avant notre ère (Lungu, 1994, p. 137).

Bibliographie sélective : Lungu, 1994.

77. « Așezare »

Localisation : à environ 800 m à l'est du village de Sarinasuf, entre la rive du lac Razim et la route DJ 222C, au lieu-dit Fundea (?) (Morintz, Angheliescu, 1970, p. 404, note 54).

Code LMI/RAN : TL-I-s-B-05907/160975.02.

État de conservation du site : site très affecté par les facteurs anthropiques.

Histoire de la recherche / type et périodes d'occupation : fouilles archéologiques dirigées par P. Alexandrescu en 1964-1970 (Morintz, Angheliescu, 1970, p. 404 ; Irimia, 1975, p. 102-103, note 42 ; Alexandrescu, 1986, p. 26, note 88 ; Lungu, 1994, p. 139 ; Mănușu-Adameșteanu, 2014, p. 13).

Céramique datée de l'âge du Bronze et du premier âge du Fer (culture Babadag) (Morintz, Angheliescu, 1970, p. 404) ; habitat rural (Alexandrescu, 1986, p. 26) daté du milieu du 6^e siècle avant notre ère ou des 6^e-5^e siècles avant notre ère (Morintz, Angheliescu, 1970, p. 404 ; Irimia, 1975, p. 102-103) ; fragment d'amphore daté le deuxième quart du 2^e siècle avant notre ère (Lungu, 1994, p. 139).

Bibliographie sélective : Morintz, Angheliescu, 1970 ; Irimia, 1975 ; Lungu, 1994 ; Mănușu-Adameșteanu, 2014.

78. « Necropolă »

Localisation : à environ 1 km au nord-ouest du village de Sarinasuf, de part et d'autre de la route DJ 222C.

Code LMI/RAN : aucun code n'a été attribué à ce site.

État de conservation du site : site très affecté par les facteurs anthropiques.

Histoire de la recherche / type et périodes d'occupation : prospections archéologiques organisées par le Musée « Deltei Dunării » de Tulcea pendant la seconde moitié du 20^e siècle.

Nécropole « greco-indigène ».

Bibliographie sélective : document cartographique des archives de l'ICEM Tulcea.

79. « Tumuli »

Localisation : à l'ouest et au sud-ouest du village de Colina, près du lac Razim. La zone de protection du site est incluse dans la Réserve de Biosphère du delta du Danube.

Code LMI/RAN : TL-I-s-B-05849/160920.07.

État de conservation du site : site très affecté par les facteurs anthropiques (travaux agricoles).

Histoire de la recherche / type et périodes d'occupation : prospections organisées par l'ICEM de Tulcea en 2014 et 2016 (Micu, Mihail, Panait, 2016).

Tumuli.

Bibliographie sélective : Micu, Mihail, Panait, 2016.

Commune de Pardina**80. « Așezarea elenistică de la Pardina - Băclăneștii Mari (Pa 1) »**

Localisation : à environ 50 m au nord du canal Pardina-Stipoc, au lieu-dit Băclăneștii Mari.

Code LMI/RAN : code RAN – 161142.02.

État de conservation du site : site très affecté par les facteurs anthropiques (travaux agricoles).

Histoire de la recherche / type et périodes d'occupation : prospections menées par la mission « Archéologie du delta du Danube » en 2012.

Habitat daté des 4^e-3^e siècles avant notre ère (Micu *et al.*, 2013b).

Bibliographie sélective : Micu *et al.*, 2013b.

81 « Așezarea civilă de la Pardina Stipoc/Batac (Situl Pa2) »

Localisation : sur le territoire des communes de Pardina et de Chilia Veche, au sud de lac Batac, au lieu-dit Stipoc / Batac.

Code LMI/RAN : code RAN – 161142.01.

État de conservation du site : site très affecté par les facteurs anthropiques (travaux agricoles).

Histoire de la recherche / type et périodes d'occupation : diagnostic archéologique conduit par l'ICEM de Tulcea en 2013.

Habitat daté des 4^e-3^e siècles avant notre ère et habitat du 19^e siècle.

Bibliographie sélective : Micu *et al.*, 2013b.

82. « Descoperirea monetară de la Pardina - Intravilan (Pa 3) »

Localisation : village de Pardina (?).

Code LMI/RAN : code RAN – 161142.03.

État de conservation du site :

Histoire de la recherche / type et périodes d'occupation : follis,

empereur Constantinus, bronze. La pièce est entrée dans la collection du Musée « Delta Dunării » de Tulcea en 1975-1980.

Bibliographie sélective : Micu *et al.*, 2013b.

83. « Tumulus de la Pardina - Movila lui Slaon »

Localisation : à environ 3,75 km au nord-est du village de Pardina.

Code LMI/RAN : Code RAN – 161142.04.

État de conservation du site : -

Histoire de la recherche / type et périodes d'occupation : sur la carte éditée en 1980 par le Ministerul Apărării Naționale (L-35-095-C-c) et sur l'édition de 1984 d'une carte éditée par l'Union Soviétique, on retrouve la mention Movila lui Slaon à l'est de Gârla lui Slaon. Lors d'une prospection organisée par l'ICEM de Tulcea en 2013, au lieu mentionné ci-dessus, aucun tumulus n'a été trouvé.

Bibliographie sélective : Micu *et al.*, 2013b.

Commune de Chilia Veche

84. « Situl T1 (Movila 1) »

Localisation : au sud-est du village de Chilia Veche.

Code LMI/RAN : TL-I-s-B-05772/160181.02.

État de conservation du site : site très affecté par les facteurs anthropiques.

Histoire de la recherche / type et périodes d'occupation : prospections archéologiques menées pendant les années 1970.

Tumulus. À proximité, des vestiges ont été attribués à l'époque romaine.

Bibliographie sélective : Stănică *et al.*, 2015.

85. « Situl T 2 (Movila 2) »

Localisation : au sud-est du village de Chilia Veche.

Code LMI/RAN : TL-I-s-B-05772/160181.03.

État de conservation du site : site très affecté par les facteurs anthropiques.

Histoire de la recherche / type et périodes d'occupation : prospections archéologiques conduites pendant les années 1970. Le tumulus pourrait correspondre au toponyme Movila Rascopanca, que l'on retrouve sur les cartes topographiques de la zone de Chilia Veche. Il faut dire que lors des prospections des années 1980 au lieu mentionné ci-dessus deux tumuli ont été localisés (Stănică *et al.*, 2015).

Tumulus isolé. Un broyeur en pierre a été découvert en surface du site ; à proximité quelques tessons ont pu être datés de l'époque romaine (Stănică *et al.*, 2015).

Bibliographie sélective : Stănică *et al.*, 2015.

86. « Situl T 3 (Movila 3)/„Movila din Plaisica” »

Localisation : au sud-est du village de Chilia Veche.

Code LMI/RAN : TL-I-s-B-05772/160181.04.

État de conservation du site : site très affecté par les facteurs anthropiques (travaux de construction de digues et aménagement de zones agricoles).

Histoire de la recherche / type et périodes d'occupation : prospections archéologiques conduites pendant les années 1970 (Stănică *et al.*, 2015).

Tumulus isolé.

Bibliographie sélective : Stănică *et al.*, 2015.

87. « Situl T 4 (Movila 4)/„Movila lui Cutoc” »

Localisation : au sud-est du village de Chilia Veche.

Code LMI/RAN : TL-I-s-B-05772/160181.05.

État de conservation du site : site très affecté par les facteurs anthropiques (décapage mécanique non autorisé ; aménagement d'enclos temporaires).

Histoire de la recherche / type et périodes d'occupation : prospections archéologiques conduites pendant les années 1970 (Stănică *et al.*, 2015).

Tumulus isolé. Sur la surface du site et dans la zone avoisinante, de la céramique datée de l'époque hellénistique (3^e-2^e siècles avant notre ère) a été mise au jour. Sur le site, on a découvert de la céramique datée des 19^e-20^e siècles (Stănică *et al.*, 2015).

Bibliographie sélective : Stănică *et al.*, 2015.

88. « Situl T 5 (Movila 5)/„Movila de la Poligon”, „Câșla Chilieii” »

Localisation : au sud-est du village de Chilia Veche.

Code LMI/RAN : TL-I-s-B-05772/160181.06. Les codes correspondent au tumulus.

État de conservation du site : site très affecté par les facteurs anthropiques (en 2015, la zone du site a été aménagée par la Police aux Frontières)

Histoire de la recherche / type et périodes d'occupation : prospections et sondages archéologiques conduits dans la zone du site pendant les années 1970 par Ștefan Olteanu et Lucian Chițescu (Iliescu, 1978, p. 203-204). Dans la réponse no. 586/17.07.1979 du Musée « Deltei Dunării » de Tulcea envoyée au Comitetul Executiv al Consiliului Popular al Județului Tulcea, il est fait mention d'un habitat médiéval au sud du village de Chilia Veche. Une nouvelle prospection archéologique a été réalisée par Aurel Stănică et Valeriu Leonov de l'ICEM de Tulcea en 2010 (Stănică *et al.*, 2015).

Tumulus et habitat d'époque ottomane (17^e-18^e siècles) (Stănică *et al.*, 2015). Il n'est pas certain que ce site corresponde aux découvertes mentionnées par A. Stoia (1975, p. 280, n° 49) et Gh. Mănușu-Adameșteanu (2019, p. 203).

Bibliographie sélective : Iliescu, 1978 ; Stoia, 1975 ; Stănică *et al.*, 2015 ; Mănușu-Adameșteanu, 2019.

89. « Situl T6 (Movila 6)/„Movila La Medic” »

Localisation : à l'est du village de Chilia Veche.

Code LMI/RAN : TL-I-s-B-05772/160181.02.

État de conservation du site : site très affecté par les facteurs anthropiques.

Histoire de la recherche / type et périodes d'occupation : prospections archéologiques menées pendant les années 1970 (Stănică *et al.*, 2015).

Tumulus participant à un groupe de deux tumuli (voir site n° 90).

Dans la zone avoisinante, de la céramique a pu être datée de l'époque romaine (Stănică *et al.*, 2015).

Bibliographie sélective : Stănică *et al.*, 2015.

90. « Situl T7 (Movila 7) / „Movile La Medic” »

Localisation : à l'est du village de Chilia Veche.

Code LMI/RAN : TL-I-s-B-05772/160181.07.

État de conservation du site : site très affecté par les facteurs anthropiques.

Histoire de la recherche / type et périodes d'occupation : prospections archéologiques conduites pendant les années 1970 (Stănică *et al.*, 2015).

Tumulus participant à un groupe de deux tumuli (voir site n°89).

Bibliographie sélective : Stănică *et al.*, 2015.

91. « Situl T 8 (Movila 8) »

Localisation : à l'est du village de Chilia Veche.

Code LMI/RAN : TL-I-s-B-05772/160181.09.

État de conservation du site : site très affecté par les facteurs anthropiques.

Histoire de la recherche / type et périodes d'occupation : prospections archéologiques conduites pendant les années 1970 (Stănică *et al.*, 2015).

Tumulus isolé.

Bibliographie sélective : Stănică *et al.*, 2015.

92. « Situl T 9 (Movila 9) »

Localisation : à l'est du village de Chilia Veche.

Code LMI/RAN : TL-I-s-B-05772/160181.10.

État de conservation du site : site très affecté par les facteurs anthropiques.

Histoire de la recherche / type et périodes d'occupation : prospections archéologiques menées pendant les années 1970 (Stănică *et al.*, 2015).

Tumulus isolé.

Bibliographie sélective : Stănică *et al.*, 2015.

93. « Situl T 10 (Movila 10) »

Localisation : au sud-est du village de Chilia Veche.

Code LMI/RAN : TL-I-s-B-05772/160181.11.

État de conservation du site : site très affecté par les facteurs anthropiques.

Histoire de la recherche / type et périodes d'occupation : prospections archéologiques conduites pendant les années 1970 (Stănică *et al.*, 2015).

Tumulus isolé.

Bibliographie sélective : Stănică *et al.*, 2015.

94. « Situl T 11 (Movila 11)/„Cotul Hreblea” »

Localisation : au sud-est du village de Chilia Veche.

Code LMI/RAN : TL-I-s-B-05772/160181.12.

État de conservation du site : site très affecté par les facteurs anthropiques.

Histoire de la recherche / type et périodes d'occupation : prospections archéologiques réalisées pendant les années 1970 (Stănică *et al.*, 2015).

Tumulus isolé.

Bibliographie sélective : Stănică *et al.*, 2015.

95. « Situl CV 1 – așezare bizantină și genoveză (?) »

Localisation : au sud du village de Chilia Veche.

Code LMI/RAN : TL-I-s-B-05771(?)/160181.01(?).

État de conservation du site : site très affecté par les facteurs anthropiques (aménagement de zones agricoles et construction d'un complexe avicole).

Histoire de la recherche / type et périodes d'occupation : prospections et sondages archéologiques réalisés dans la zone du site pendant les années 1970 par Ștefan Olteanu et Lucian Chițescu (Iliescu, 1978, p. 203-204). Dans la réponse n°. 586/17.07.1979 du Musée « Deltei Dunării » de Tulcea envoyée au Comitetul Executiv al Consiliului Popular al Județului Tulcea, il est fait mention d'un habitat médiéval au sud du village de Chilia Veche. Une nouvelle prospection archéologique, réalisée par Aurel Stănică et Valeriu Leonov de l'ICEM de Tulcea en 2010 (Stănică *et al.*, 2015), a mis au jour un tessou daté du 13^e siècle.

Bibliographie sélective : Iliescu, 1978 ; Stănică *et al.*, 2015.

96. « Descoperiri monetare »

Localisation : sur la rive droite du bras Tătarul, à environ 3-4 km au sud-ouest du village de Chilia Veche, au lieu-dit Gârla Tatanir.

Code LMI/RAN : codes RAN – 160181.13-160181.17.

État de conservation du site : site très affecté par les facteurs anthropiques.

Histoire de la recherche / type et périodes d'occupation : découverte de cinq monnaies datées de la première moitié du 11^e s. – le milieu du 12^e s. (Iliescu, 1978, p. 203-204 ; Mănu-cu-Adameșteanu, 2019, p. 203). O. Iliescu (1978, p. 203-204) mentionne la mise au jour de vestiges datés du moyen-Âge et Gh. Mănu-cu-Adameșteanu (2019, p. 203) celle de céramique médiévale.

Bibliographie sélective : Iliescu, 1978 ; Mănu-cu-Adameșteanu, 2019.

97. « Descoperire monetară »

Localisation : sur le territoire de la commune de Chilia Veche.

Code LMI/RAN : aucun code n'a été attribué à ce site.

État de conservation du site : -

Histoire de la recherche / type et périodes d'occupation : monnaie datée des 13^e-14^e siècles (Oberländer-Târnoveanu, 2004, p. 293).

Bibliographie sélective : Oberländer-Târnoveanu, 2004.

Commune de Maliuc

98. « Așezarea neo-eneolitică »

Localisation : à environ 5,40 km au sud-ouest du village de Mila 23 (commune de Crișan) et à environ 2,80 km au nord du village de Gorgova (commune de Maliuc), au lieu-dit Taraschina.

Code LMI/RAN : TL-I-s-A-21047/160788.01.

État de conservation du site : site affecté par les facteurs anthropiques (aménagement du canal de Taraschina ; travaux agricoles).

Histoire de la recherche / type et périodes d'occupation : découverte fortuite du site par les habitants du delta. Le site était connu dans les années 1990 par les archéologues de l'ICEM de Tulcea. Diagnostic archéologique (2009) et fouille archéologique programmée (2010-2020) réalisés par l'équipe de la mission « Archéologie du delta du Danube ».

Tell chalcolithique (culture Gumelnița) ; sépultures datées de l'âge du bronze (3^e-2^e millénaires avant notre ère) ; vestiges de l'époque hellénistique (4^e-2^e siècles avant notre ère) ; habitat de l'époque romaine (3^e siècles de notre ère) ; quelques tessons datés des 9^e-10^e siècles ; sépultures datées des 19^e - début du 20^e (?) s.

Bibliographie sélective : Micu *et al.*, 2009a ; Carozza, Bem, Micu, 2011 ; Carozza, Micu, Carozza 2013 ; Carozza *et al.* 2010 ; Carozza *et al.*, 2011 ; Carozza *et al.*, 2014a ; Carozza *et al.*, 2012a ; Carozza *et al.*, 2012b ; Carozza *et al.*, 2013a ; Carozza *et al.* 2013b ; Haită *et al.*, 2011 ; Danu *et al.*, 2018.

99. « Situl „Dâmbul lui Haralambie” »

Localisation : sur la rive gauche du canal Șontea, près du canal Bucla.

Code LMI/RAN : aucun code n'a été attribué à ce site.

État de conservation du site : site très affecté par les facteurs anthropiques (aménagement d'une plateforme de stockage de roseaux ; decolmatage du canal Șontea).

Histoire de la recherche / type et périodes d'occupation : découverte fortuite par M. Haralambie Buhaev, habitant du village de Mița 23 (commune de Crișan). Recherches pluridisciplinaires réalisées par l'équipe de la mission « Archéologie du delta du Danube » en 2013.

Habitat chalcolithique (culture Gumelnița).

Bibliographie sélective : Mihail *et al.*, 2014.

Commune de Crișan

100. « Necropolă tumulară »

Localisation : au nord-ouest du village de Caraorman, au lieu-dit Somova / La Somova.

Code LMI/RAN : TL-I-s-B-05755/160289.01.

État de conservation du site : le site est probablement recouvert par les dunes de sable.

Histoire de la recherche / type et périodes d'occupation : fouilles archéologiques menées par G. Simion en 1966. (Simion, 1971, p. 48-55) ; diagnostic archéologique conduit par l'ICEM de Tulcea en 2015 (Micu *et al.*, 2015).

Cénotaphe (?) daté de la seconde moitié du 5^e siècle avant notre ère (Simion, 1971).

Bibliographie sélective : Simion, 1971 ; Micu *et al.*, 2015.

101. « Necropolă tumulară »

Localisation : au nord de la ride de Caraorman, à proximité du canal Litcov, au lieu-dit La Somova.

Code LMI/RAN : TL-I-s-B-05755/160289.01.

État de conservation du site : le site est probablement recouvert par les dunes de sable.

Histoire de la recherche / type et périodes d'occupation : prospections archéologiques menées G. Simion en 1966. C'est dans ce contexte qu'ont été découverts trois tumuli (?) datés de la seconde moitié du 5^e siècle avant notre ère par la céramique découverte en surface (Simion, 1971, p. 56).

Bibliographie sélective : Simion, 1971 ; Micu *et al.*, 2015.

102. « Situl Crișan 4 »

Localisation : à l'ouest du village de Caraorman, sur la route Savcova, entre le lacs Popova et Smicicova.

Code LMI/RAN : aucun code n'a été attribué à ce site.

État de conservation du site : le site est probablement recouvert par les dunes de sable.

Histoire de la recherche / type et périodes d'occupation : prospections archéologiques menées G. Simion en 1966 ; diagnostic archéologique de l'ICEM de Tulcea en 2015 (Micu *et al.*, 2015).

Site daté de la fin du premier âge du Fer (Simion, 1971, p. 56).

Bibliographie sélective : Simion, 1971 ; Micu *et al.*, 2015.

103. « Necropolă tumulară »

Localisation : à l'ouest du village de Caraorman, au lieu-dit Beresche / La Beresche.

Code LMI/RAN : TL-I-s-B-05755/160289.01.

État de conservation du site : le site est probablement recouvert par les dunes de sable.

Histoire de la recherche / type et périodes d'occupation : fouilles archéologiques conduites par G. Simion en 1966 (Simion, 1971, p. 48-55) ; diagnostic archéologique réalisé par l'ICEM de Tulcea en 2015 (Micu *et al.*, 2015).

Cénotaphe (?) daté de la seconde moitié du 5^e siècle avant notre ère (Simion, 1971).

Bibliographie sélective : Simion, 1971 ; Micu *et al.*, 2015.

104. « Situl Crișan 6 »

Localisation : à l'ouest du village de Caraorman, au lieu-dit Beresche Sud.

Code LMI/RAN : aucun code n'a été attribué à ce site.

État de conservation du site : le site est probablement recouvert par les dunes de sable.

Histoire de la recherche / type et périodes d'occupation : prospections archéologiques conduites par G. Simion en 1966 ; diagnostic archéologique de l'ICEM de Tulcea en 2015 (Micu *et al.*, 2015).

Site daté de la fin du premier âge du Fer (Simion, 1971, p. 58).

Bibliographie sélective : Simion, 1971 ; Micu *et al.*, 2015.

105. « Necropolă tumulară »

Localisation : au nord-ouest du village de Caraorman, au lieu-dit Uzum.

Code LMI/RAN : TL-I-s-B-05755/160289.01.

État de conservation du site : le site est probablement recouvert par les dunes de sable.

Histoire de la recherche / type et périodes d'occupation : prospections archéologiques conduites par G. Simion en 1966. Découverte d'un tumulus (?) daté de la fin du premier âge du Fer par la céramique découverte en surface (Simion, 1971, p. 58) ; diagnostic archéologique réalisé par l'ICEM de Tulcea en 2015 (Micu *et al.*, 2015).

Bibliographie sélective : Simion, 1971 ; Micu *et al.*, 2015.

106. « Situl Crișan 8 »

Localisation : au sud du village de Caraorman, près du lac Erenciuc, au lieu-dit La doi stejari.

Code LMI/RAN : aucun code n'a été attribué à ce site.

État de conservation du site : le site est probablement recouvert par les dunes de sable.

Histoire de la recherche / type et périodes d'occupation : prospections archéologiques conduites par G. Simion en 1966. Découverte de quatre tumuli (?) datés de la seconde moitié du 5^e siècle avant notre ère (Simion, 1971, p. 58) en fonction de la céramique découverte en surface ; diagnostic archéologique réalisé par l'ICEM de Tulcea en 2015 (Micu *et al.*, 2015).

Bibliographie sélective : Simion, 1971 ; Micu *et al.*, 2015.

107. « Așezare »

Localisation : au nord-ouest du village de Caraorman, au lieu-dit La Zaițova.

Code LMI/RAN : TL-I-s-B-05756/160289.02.

État de conservation du site : le site est probablement recouvert par les dunes de sable.

Histoire de la recherche / type et périodes d'occupation : prospections archéologiques conduites par G. Simion en 1966 (Simion, 1971) ; diagnostic archéologique réalisé par l'ICEM de Tulcea en 2015 (Micu *et al.*, 2015).

Habitat daté de l'époque médiévale ancienne, culture Dridu (Simion, 1971, p. 58).

Bibliographie sélective : Simion, 1971 ; Micu *et al.*, 2015.

108. « Situl Crișan 10 »

Localisation : sur la ride de Caraorman.

Code LMI/RAN : aucun code n'a été attribué à ce site.

État de conservation du site : le site est probablement recouvert par les dunes de sable.

Histoire de la recherche / type et périodes d'occupation : P. Hașotti (1997, p. 13, note 8) a mentionné la découverte de pièces en pierre (silex ?) sur la ride Caraorman.

Bibliographie sélective : Hașotti, 1997.

109. « Situl Crișan 11 »

Localisation : à environ 1,20 km à l'ouest du village de Caraorman.

Code LMI/RAN : aucun code n'a été attribué à ce site.

État de conservation du site : bonne.

Histoire de la recherche / type et périodes d'occupation :

diagnostic archéologique réalisé par l'ICEM de Tulcea en 2015 (Micu *et al.*, 2015).

Tesson daté de l'époque médio-byzantine.

Bibliographie sélective : Micu *et al.*, 2015.

110. « Situl Crișan 12 »

Localisation : sur la ride de Caraorman.

Code LMI/RAN : aucun code n'a été attribué à ce site.

État de conservation du site : -

Histoire de la recherche / type et périodes d'occupation : vestiges datés de l'époque romaine selon Gh. Brătescu (1928, p. 40).

Bibliographie sélective : Brătescu, 1928.

111. « Tezaur monetar »

Localisation : sur la ride de Caraorman.

Code LMI/RAN : aucun code n'a été attribué à ce site.

État de conservation du site : -

Histoire de la recherche / type et périodes d'occupation : découverte fortuite.

Un dépôt monétaire, composé de 90 pièces datées du 14^e siècle (Stănică, 2015, p. 293, note 1580), est supposé avoir été mis au jour sur la ride Caraorman.

Bibliographie sélective : Stănică, 2015.

Commune de C.A. Rosetti

112. « Situl C.A. Rosetti 1 »

Localisation : près du village de Letea, au lieu-dit Grădina lui Roman.

Code LMI/RAN : aucun code n'a été attribué à ce site.

État de conservation du site : -

Histoire de la recherche / type et périodes d'occupation : prospections archéologiques conduites par G. Simion, P. Diaconu et St. Olteanu au cours de la seconde moitié du 20^e siècle (Simion, 1971, p. 60 ; Simion, 2008).

Découvertes datées du Moyen-Âge (Simion, 1971, p. 60). Il n'est pas certain que ces découvertes soient celles datées par G. Simion de « early Middle Ages » (2008, p. 61)

Bibliographie sélective : Simion, 1971 ; Simion, 2008.

113. « Situl C.A. Rosetti 2 »

Localisation : à 4 km au sud-est du village de C.A. Rosetti, au lieu-dit Sălișteța lui Cărlan.

Code LMI/RAN : aucun code n'a été attribué à ce site.

État de conservation du site : -

Histoire de la recherche / type et périodes d'occupation : prospections archéologiques conduites par G. Simion, P. Diaconu et Șt. Olteanu au cours de la seconde moitié du 20^e siècle (Simion, 1971).

Découvertes datées du Moyen-Âge (Simion, 1971, p. 60). Il n'est pas certain que ces découvertes soient celles datées par G. Simion de « early Middle Ages » (2008, p. 61)

Bibliographie sélective : Simion, 1971 ; Simion, 2008.

114. « Situl C.A. Rosetti 3 »

Localisation : à 3 km du village de Cardon, au lieu-dit Sălișteța lui Trișcă.

Code LMI/RAN : aucun code n'a été attribué à ce site.

État de conservation du site : -

Histoire de la recherche / type et périodes d'occupation : prospections archéologiques conduites par G. Simion, P. Diaconu et Șt. Olteanu, au cours de la seconde moitié du 20^e siècle (Simion, 1971).

Découvertes datées du Moyen-Âge (Simion, 1971, p. 60). Il n'est pas certain que ces découvertes soient celles datées par G. Simion de « early Middle Ages » (2008, p. 61)

Bibliographie sélective : Simion, 1971 ; Simion, 2008.

115. « Situl C.A. Rosetti 4 »

Localisation : près du village de Periprava, au lieu-dit Sălișteța Târta Popii.

Code LMI/RAN : aucun code n'a été attribué à ce site.

État de conservation du site : -

Histoire de la recherche / type et périodes d'occupation : prospections archéologiques conduites par G. Simion, P. Diaconu et Șt. Olteanu, au cours de la seconde moitié du 20^e siècle (Simion, 1971).

Découvertes datées du Moyen-Âge (Simion, 1971, p. 60). Il n'est pas certain que ces découvertes soient celles datées par G. Simion de « early Middle Ages » (2008, p. 61).

Bibliographie sélective : Simion, 1971 ; Simion, 2008.

116. « Situl C.A. Rosetti 5 »

Localisation : près du village de Periprava, au lieu-dit Târta Roșie.

Code LMI/RAN : aucun code n'a été attribué à ce site.

État de conservation du site : -

Histoire de la recherche / type et périodes d'occupation : prospections archéologiques conduites par G. Simion, P. Diaconu et Șt. Olteanu, au cours de la seconde moitié du 20^e siècle (Simion, 1971).

Découvertes datées du Moyen-Âge (Simion, 1971, p. 60). Il n'est pas certain que ces découvertes soient celles datées par G. Simion de « early Middle Ages » (2008, p. 61).

Bibliographie sélective : Simion, 1971 ; Simion, 2008.

117. « Situl C.A. Rosetti 6 »

Localisation : près du village de, au lieu-dit Capul Ghiolului Nebun.

Code LMI/RAN : TL-I-s-B-05879(?)/159927.01(?)

État de conservation du site : -

Histoire de la recherche / type et périodes d'occupation : prospections archéologiques conduites par G. Simion, P. Diaconu et Șt. Olteanu, au cours de la seconde moitié du 20^e siècle (Simion, 1971).

Découvertes datées du Moyen-Âge (Simion, 1971, p. 60 ; Simion,

2008, p. 61). Il n'est pas certain que ces découvertes soient les mêmes que celles localisées par G. Simion, P. Diaconu et Șt. Olteanu, « à environ 4 km en aval du village de Periprava » et datées par R. Ciobanu (1970, p. 312, n. 168) des 8^e-9^e siècles.

Bibliographie sélective : Simion, 1971 ; Simion, 2008 ; Ciobanu, 1970.

118. « Situl C.A. Rosetti 7 »

Localisation : à environ 1 km en aval du village de Periprava, sur la ride de Letea.

Code LMI/RAN : TL-I-s-B-05879(?)/159927.01(?).

État de conservation du site : -

Histoire de la recherche / type et périodes d'occupation : le site a été découvert le 22 juin 1966 par G. Simion, P. Diaconu et Șt. Olteanu, lors d'une prospection archéologique (Ciobanu, 1970). R. Ciobanu (1970, p. 312, note 167) a mentionné la découverte d'un habitat daté des 13^e-14^e siècles et de vestiges prouvant la continuité de l'occupation jusqu'au 17^e siècle.

Bibliographie sélective : Ciobanu, 1970.

119. « Situl C.A. Rosetti 8 »

Localisation : à mi-chemin entre les villages de C.A Rosetti et de Periprava, au lieu-dit Grădina lui Omer.

Code LMI/RAN : aucun code n'a été attribué à ce site.

État de conservation du site : -

Histoire de la recherche / type et périodes d'occupation : prospections archéologiques conduites par G. Simion, P. Diaconu et Șt. Olteanu, au cours de la seconde moitié du 20^e siècle (Simion, 1971).

Vestiges datés de l'époque romaine, des 9^e-11^e siècles et des « époques récentes » (Simion, 1971, p. 60).

Bibliographie sélective : Simion, 1971.

Ville de Sulina

120. « Situl Sulina 1 »

Localisation : sur le territoire de la ville de Sulina.

Code LMI/RAN : aucun code n'a été attribué à ce site.

État de conservation du site : -

Histoire de la recherche / type et périodes d'occupation : découverte fortuite à la suite de travaux de dragage (?).

Monnaie en argent, empereur Traianus (1^{er} siècle de notre ère) (E. Oberländer-Târnoveanu, 1980, p. 506).

Bibliographie sélective : E. Oberländer-Târnoveanu, 1980.

121. « Situl Sulina 2 »

Localisation : sur le territoire de la ville de Sulina.

Code LMI/RAN : aucun code n'a été attribué à ce site.

État de conservation du site : -

Histoire de la recherche / type et périodes d'occupation : découverte fortuite à la suite de travaux de dragage (?).

Monnaie en argent, empereur Philippus I (3^e siècle de notre ère) (E. Oberländer-Târnoveanu 1980, p. 506).

Bibliographie sélective : E. Oberländer-Târnoveanu, 1980.

122. « Situl Sulina 3 »

Localisation : sur le territoire de la ville de Sulina.

Code LMI/RAN : aucun code n'a été attribué à ce site.

État de conservation du site : -

Histoire de la recherche / type et périodes d'occupation : découverte fortuite à la suite de travaux de dragage (?).

Monnaie en bronze, empereur Galerius (3^e siècle de notre ère) (E. Oberländer-Târnoveanu, 1980, p. 506).

Bibliographie sélective : E. Oberländer-Târnoveanu, 1980.

123. « Situl Sulina 4 »

Localisation : sur le territoire de la ville de Sulina.

Code LMI/RAN : aucun code n'a été attribué à ce site.

État de conservation du site : -

Histoire de la recherche / type et périodes d'occupation : découverte fortuite à la suite de travaux de dragage (?).

Monnaie en bronze, empereur Theodosius I (4^e siècle de notre ère) (E. Oberländer-Târnoveanu, 1980, p. 506).

Bibliographie sélective : E. Oberländer-Târnoveanu, 1980.

124. « Situl Sulina 5 »

Localisation : le territoire de la ville de Sulina.

Code LMI/RAN : aucun code n'a été attribué à ce site.

État de conservation du site : -

Histoire de la recherche / type et périodes d'occupation : découverte fortuite à la suite de travaux de dragage (?).

Monnaie, empereur Mihail IV (11^e siècle) (E. Oberländer-Târnoveanu, 1980, p. 510). Gh. Mănușu-Adameșteanu (2016a, p. 207, note 753) a exprimé quelques doutes quant à la découverte de la monnaie sur le territoire de Sulina.

Bibliographie sélective : E. Oberländer-Târnoveanu, 1980 ; Mănușu-Adameșteanu 2016a.

125. « Situl Sulina 6 »

Localisation : le territoire de la ville de Sulina.

Code LMI/RAN : aucun code n'a été attribué à ce site.

État de conservation du site : -

Histoire de la recherche / type et périodes d'occupation : une épée (n° inv. 2493) datée des 14^e-15^e siècles, dont le lieu d'origine serait la ville de Sulina (Stănică, 2015, p. 209 ; Stănică, 2016, p. 365, note 61), est présente dans la collection d'archéologie de l'ICEM de Tulcea.

Bibliographie sélective : Stănică, 2015 ; Stănică, 2016.

126. « Situl Sulina 7 »

Localisation : le territoire de la ville de Sulina.

Code LMI/RAN : aucun code n'a été attribué à ce site.

État de conservation du site : -

Histoire de la recherche / type et périodes d'occupation : découverte fortuite à la suite de travaux de dragage (?).

Monnaie en argent, Espagne, datée du 17^e siècle (E. Oberländer-Târnoveanu, 1980, p. 512).

Bibliographie sélective : E. Oberländer-Târnoveanu, 1980.

127. « Situl Sulina 8 »

Localisation : Bazinul Maritim al Administrației Zonei Libere Sulina, à environ 480 m à l'est de la ville de Sulina.

Code LMI/RAN : code LMI – TL-I-s-A-21161.

État de conservation du site : site très affecté par les facteurs anthropiques (travaux d'aménagement du port).

Histoire de la recherche / type et périodes d'occupation : diagnostic archéologique réalisé par l'ICEM de Tulcea et l'Université de Varsovie, en 2017, dans le cadre du Danube Underwater Heritage Project. Découverte de fragments de navires datés de la fin du 18^e siècle et du 19^e siècle (Nuțu *et al.*, 2018a ; Lemke *et al.*, 2020, p. 90, 92-94).

Bibliographie sélective : Nuțu *et al.*, 2018a ; Lemke *et al.*, 2020.

128. « Situl Plaja Sulina »

Localisation : plage de la ville de Sulina.

Code LMI/RAN : code LMI – TL-I-m-A-05721.

État de conservation du site : -

Histoire de la recherche / type et périodes d'occupation : prospections archéologiques conduites par G. Nuțu en 2017 sur indication de Gheorghe Comârzan (Sulina).

Céramique datée de l'époque hellénistique.

Bibliographie sélective : -

129. « Situl Gârla Împutița »

Localisation : au nord de Gârla Împutița, plateforme continentale de la mer Noire.

Code LMI/RAN : code LMI – TL-I-m-A-05721.

État de conservation du site : -

Histoire de la recherche / type et périodes d'occupation : prospection par sonar « from about a kilometer north of the Gârla Împutița Channel to a point 2.5 km south of the Sondei Channel », dirigée par G. Nuțu, en 2019 (Lemke *et al.*, 2020, p. 95), sur indication de Gheorghe Comârzan (Sulina).

Fragments d'amphores, type Shelov C, d'époque romaine ancienne (Lemke *et al.*, 2020, p. 97, fig. 10).

Bibliographie sélective : Lemke *et al.*, 2020.

Commune de Sfântu Gheorghe

130. « Situl Sfântu Gheorghe 1 »

Localisation : à l'embouchure du bras de Saint Georges.

Code LMI/RAN : aucun code n'a été attribué à ce site.

État de conservation du site : -

Histoire de la recherche / type et périodes d'occupation : découverte fortuite à la suite de travaux de dragage de l'embouchure du bras Saint Georges, en 1967. C'est dans ce contexte qu'on a découvert une amphore de Chios datée de la seconde moitié du 4^e siècle avant notre ère (Baumann, 1973-1975b, p. 39-40).

Bibliographie sélective : Baumann, 1973-1975b.

131. « Situl Sfântu Gheorghe 2 »

Localisation : sur le territoire de la commune de Sfântu Gheorghe, dans le Danube.

Code LMI/RAN : aucun code n'a été attribué à ce site.

État de conservation du site : -

Histoire de la recherche / type et périodes d'occupation : découverte fortuite, le 16 mars 2014, dans le Danube.

Fragment de navire en bois daté des 17^e-18^e siècles.

Bibliographie sélective : « Notă de control a Direcției Județene pentru Cultură », note rédigée le 20 mars 2014 (numéro d'enregistrement Direcția Județeană pentru Cultură Tulcea 289/20.03.2014).

132. « Situl Sfântu Gheorghe 3 »

Localisation : au sud de l'embouchure du bras de Saint Georges, dans la zone Zătoane.

Code LMI/RAN : TL-I-m-A-05721 (?).

État de conservation du site : -

Histoire de la recherche / type et périodes d'occupation : découverte fortuite à la suite de travaux de dragage (Lemke *et al.*, 2020, p. 90, note 18).

Fragments d'un navire en bois, probablement d'époque romaine (Lemke *et al.*, 2020, p. 90, note 18).

Bibliographie sélective : Lemke *et al.*, 2020.

133. « Situl Sfântu Gheorghe 4 »

Localisation : territoire de la commune de Sfântu Gheorghe.

Code LMI/RAN : aucun code n'a été attribué à ce site.

État de conservation du site : -

Histoire de la recherche / type et périodes d'occupation : découverte fortuite à la suite de travaux de dragage, en 1980.

Amphore, époque romaine (2^e siècle de notre ère) (Paraschiv, 2006, p. 43, no. 12, pl. 2 ; Nuțu, Mihailescu-Bîrliba, 2018, p. 90 ; Lemke *et al.*, 2020, p. 90, note 19).

Bibliographie sélective : Paraschiv, 2006 ; Nuțu, Mihailescu-Bîrliba, 2018.

Commune de Valea Nucarilor

134. « Tumuli aliniați »

Localisation : à l'est du village de Iazurile, au nord de la route DJ 222C. Seule la zone de protection du site est incluse dans la Réserve de Biosphère du delta du Danube.

Code LMI/RAN : TL-I-s-B-05801/161516.03.

État de conservation du site : site très affecté par les facteurs anthropiques (travaux agricoles).

Histoire de la recherche / type et périodes d'occupation : prospections archéologiques organisées par le Musée « Deltei Dunării » de Tulcea dans la zone du site à partir la seconde moitié du 20^e siècle.

Tumuli (LMI, 2016, p. 2518).

Bibliographie sélective : LMI, 2016.

135. « Așezare »

Localisation : à 1 km au sud / sud-ouest du village de Iazurile, au lieu-dit Siliște.

Code LMI/RAN : TL-I-s-B-05800/161516.02.

État de conservation du site : site très affecté par les facteurs anthropiques (travaux agricoles).

Histoire de la recherche / type et périodes d'occupation : prospections archéologiques organisées par le Musée « Deltei Dunării » de Tulcea dans la zone du site à partir la seconde moitié du 20^e siècle.

Habitat daté des 17^e-18^e siècles (LMI, 2016, p. 2518).

Bibliographie sélective : LMI, 2016.

136. « Așezare cultura Hamangia »

Localisation : à environ 5,80 km au sud-est du village de Iazurile, sur l'île de Popina, lac Razim.

Code LMI/RAN : aucun code n'a été attribué à ce site.

État de conservation du site : site affecté par les facteurs anthropiques.

Histoire de la recherche / type et périodes d'occupation : prospection archéologique menées par V. Barbu durant la seconde moitié du 20^e siècle (Comșa, 1971, p. 12).

Habitat Néolithique (culture Hamangia) (Comșa, 1971, p. 12 ; Hașotti, 1997, p. 85 ; Carozza, Bem, Micu, 2011, p. 31). Précisons que, que dans la réponse n^o. 586/17.07.1979 du Musée « Deltei Dunării » de Tulcea envoyée au Comitetul Executiv al Consiliului Popular al Județului Tulcea, il est fait mention d'un habitat de l'époque médio-byzantine sur l'île de Popina, commune de Murighiol. Celui-ci pourrait être lié à la découverte faite sur l'île d'une monnaie datée du 11^e siècle (Mănușcu-Adameșteanu, 2016a, p. 186-187).

Bibliographie sélective : Comșa, 1971 ; Hașotti, 1997 ; Carozza, Bem, Micu, 2011 ; Mănușcu-Adameșteanu, 2016a.

137. « Așezare rurală »

Localisation : à 1,5 km au sud-est du village de Agighiol, en bordure du lac Agighiol.

Code LMI/RAN : TL-I-s-B-05725/161507.03.

État de conservation du site : site très affecté par les facteurs anthropiques (travaux agricoles).

Histoire de la recherche / type et périodes d'occupation : prospections archéologiques organisées par le Musée « Deltei Dunării » de Tulcea dans la zone du site à partir la seconde moitié du 20^e siècle.

Habitat rural daté de l'époque romaine (2^e-4^e siècles de notre ère) (LMI, 2016, p. 2504).

Bibliographie sélective : LMI, 2016.

138. « Tumuli »

Localisation : à proximité de la limite est / sud-est du village de Agighiol. Seule la zone de protection du site est incluse dans la Réserve de Biosphère du delta du Danube.

Code LMI/RAN : code LMI – TL-I-s-A-05725.02.

État de conservation du site : site très affecté par les facteurs anthropiques (travaux agricoles).

Histoire de la recherche / type et périodes d'occupation : prospections archéologiques organisées par le Musée « Deltei Dunării » de Tulcea dans la zone du site, pendant la seconde moitié du 20^e siècle.

Tumuli (LMI, 2016, p. 2505).

Bibliographie sélective : LMI, 2016.

Commune de Sarichioi

139. « Situl arheologic de la Sabangia »

Localisation : au nord-est de la commune de Sarichioi, en bordure du lac Agighiol, au lieu-dit La Fântâna Ialnescu / Fântâna Ialnescu, Fântâna lui Iolnașcu. Une partie du site se situe sur le territoire de la commune de Valea Nucarilor, village de Agighiol.

Code LMI/RAN : TL-I-s-B-05893/161204.01.

État de conservation du site : site très affecté par les facteurs anthropiques (travaux agricoles, plantation d'arbres).

Histoire de la recherche / type et périodes d'occupation : prospections archéologiques organisées par le Musée « Deltei Dunării » de Tulcea au cours de la seconde moitié du 20^e siècle ; prospection archéologique organisée par l'équipe du projet « Chronos. Cronologie și interacțiuni umane în eneoliticul din sudul României. Gumelnița – perioadă cheie a preistoriei europene – stațiunile, spațiul cunoscut și necunoscut » (PN II Planul National de Cercetare, Dezvoltare și Inovare pentru perioada 2007-2013, Pr. 4 Parteneriate în domenii prioritare), en 2008-2011 (Carozza, Bem, Micu, 2011, p. 6) ; diagnostic archéologique réalisé par l'ICEM de Tulcea en 2017 (Ailincăi *et al.*, 2017b).

Habitat chalcolithique (cultures Gumelnița et Cernavodă I), habitat daté du second âge du Fer (4^e siècle avant notre ère), habitat d'époque romaine (1^{er}-4^e siècles de notre ère) et habitat daté de l'époque médio-byzantine (10^e-11^e siècles) (Carozza, Bem, Micu, 2011, p. 6 ; Ailincăi *et al.*, 2017).

Bibliographie sélective : Ailincăi *et al.*, 2017b ; Carozza, Bem, Micu, 2011.

140. « Situl arheologic de la Sarichioi »

Localisation : au nord du village de Sarichioi, en bordure du lac Razim.

Code LMI/RAN : TL-I-m-B-05896/161188.01.

État de conservation du site : site très affecté par les facteurs anthropiques (travaux d'aménagement de terrains, construction d'un stade, travaux agricoles).

Histoire de la recherche / type et périodes d'occupation : le site a été découvert à la suite de travaux d'aménagement de terrains dans la zone nord du village (Lungu, Mănușcu-Adameșteanu 1995, p. 349, note 5) ; fouilles archéologiques préventives organisées par le Musée « Deltei Dunării » de Tulcea, en 1988 ; diagnostic archéologique réalisé par l'ICEM de Tulcea en 2017 (Ailincăi *et al.*, 2017b).

Habitat de l'époque romaine (2^e-3^e siècles de notre ère) ; cimetière chrétien date des 17^e-18^e siècles.

Bibliographie sélective : Lungu, Mănușcu-Adameșteanu, 1995 ; Ailincăi *et al.*, 2017b.

141. « Situl arheologic de la Sarichioi, punct „Dealul Bursucului” »

Localisation : au sud du village de Sarichioi, en bordure du lac Razim, au lieu-dit La Grădină.

Code LMI/RAN : TL-I-s-B-05898/161188.03.

État de conservation du site : site très affecté par les facteurs anthropiques (travaux agricoles).

Histoire de la recherche / type et périodes d'occupation : fouilles archéologiques préventives dirigées par E. Oberländer-Târnoveanu et I. Oberländer-Târnoveanu, en 1976 et 1978 (Oberländer-Târnoveanu, Oberländer-Târnoveanu, 1980). C'est dans ce contexte que l'on a découvert des vestiges datés de la fin de l'âge du Bronze (culture Noua) et du premier âge du Fer (culture Babadag) ainsi qu'un habitat daté du second âge du Fer (4^e-2^e siècles avant notre ère). Dans la même zone, un habitat médiéval (culture Dridu) et des monnaies du 11^e siècle et des 13^e-14^e siècles (Oberländer-Târnoveanu, Oberländer-Târnoveanu, 1980 ; Mănușcu-Adameșteanu, 2016a, p. 189) ont été mises au jour ; fouilles archéologiques préventives dirigées par V. Lungu, 1988 (Lungu, Mănușcu-Adameșteanu, 1995, p. 339, note 4) ; diagnostic archéologique réalisé par l'ICEM de Tulcea en 2017 (Ailincăi *et al.*, 2017b).

Bibliographie sélective : Oberländer-Târnoveanu, Oberländer-Târnoveanu, 1979 ; Oberländer-Târnoveanu, Oberländer-Târnoveanu, 1980 ; Lungu, Mănușcu-Adameșteanu, 1995 ; Jugănar, 2005 ; Ailincăi, 2009 ; Ailincăi *et al.*, 2017b ; Mănușcu-Adameșteanu, 2016a.

142. « Situl arheologic de la Sarichioi, punct „Dealul Bursucului” »

Localisation : au sud du village de Sarichioi, en bordure du lac Razim, au lieu-dit La Bursuci / Dealul Bursucului, sur un plateau.

Code LMI/RAN : TL-I-s-B-05898/161188.03.

État de conservation du site : site très affecté par les facteurs anthropiques (travaux agricoles ; construction d'une ferme avicole ?).

Histoire de la recherche / type et périodes d'occupation : prospections archéologiques organisées par le Musée « Deltei Dunării » de Tulcea en 1976 (Oberländer-Târnoveanu, Oberländer-Târnoveanu, 1979) ; fouilles archéologiques dirigées par E. Oberländer-Târnoveanu et I. Oberländer-Târnoveanu en 1978 (Oberländer-Târnoveanu, Oberländer-Târnoveanu, 1979) ; fouilles archéologiques dirigées par I. Vasiliu et Cristian Micu en 1996 (Ailincăi, Micu, 2006) ; diagnostic archéologique réalisé par l'ICEM de Tulcea en 2017 (Ailincăi *et al.*, 2017b).

Habitat chalcolithique (cultures Boian, phase Spantov ? et Gumelnița, phase A1) (Oberländer-Târnoveanu, Oberländer-Târnoveanu, 1979 ; Oberländer-Târnoveanu, Oberländer-Târnoveanu, 1980, p. 77 ; Ailincăi *et al.*, 2017b) ; nécropole de l'âge du Bronze (Oberländer-Târnoveanu, Oberländer-Târnoveanu, 1979 ; Oberländer-Târnoveanu, Oberländer-Târnoveanu, 1980, p. 77 ; Lungu, Mănușcu-Adameșteanu, 1995, p. 345). P. Hașotti (1997) pensait que les sépultures dataient plutôt de la fin du Chalcolithique (culture Cernavodă I) ; habitat daté du premier âge du Fer (culture Babadag) (Oberländer-Târnoveanu, Oberländer-Târnoveanu, 1979 ; Jugănar, 2005 ; Ailincăi, Micu, 2006) ; habitat daté du second âge du Fer (4^e-2^e siècles avant notre ère) (Oberländer-Târnoveanu, Oberländer-Târnoveanu, 1979) ; habitat du Moyen-Âge (culture Dridu) (Oberländer-Târnoveanu, Oberländer-Târnoveanu, 1979).

Bibliographie sélective : Oberländer-Târnoveanu, Oberländer-Târnoveanu, 1979 ; Hașotti, 1997 ; Lungu, Mănușu-Adameșteanu, 1995 ; Jugănar, 2005 ; Ailincăi, Micu, 2006 ; Ailincăi *et al.*, 2017b.

143. « Situl SAR 169 »

Localisation : sur le territoire de la commune de Sarichioi, sur l'île de Grădiștea.

Code LMI/RAN : aucun code n'a été attribué à ce site.

État de conservation du site : site très affecté par les facteurs anthropiques.

Histoire de la recherche / type et périodes d'occupation : prospection archéologique réalisée par Pamfil Polonic dans la zone du site à la fin du 19^e siècle (Ștefan, 1977, p. 15 ; Comșa, 1987, p. 10 ; Carozza, Bem, Micu, 2011, p. 56) ; prospection archéologique organisée par l'équipe du projet « Chronos. Cronologie și interacțiuni umane în eneoliticul din sudul României. Gumelnița – perioadă cheie a preistoriei europene – stațiunile, spațiul cunoscut și necunoscut » (PN II Planul National de Cercetare, Dezvoltare și Inovare pentru perioada 2007-2013, Pr. 4 Parteneriate in domenii prioritare), en 2008-2011 (Carozza, Bem, Micu, 2011, p. 56) ; diagnostic archéologique réalisé par l'ICEM de Tulcea en 2017 (Ailincăi *et al.*, 2017b).

Habitat chalcolithique (culture Gumelnița, probablement phase A1), habitat de l'époque romaine et habitat daté du Moyen-Âge (Carozza, Bem, Micu, 2011, p. 56). On n'exclut pas la possibilité que les monnaies datées des 1^{er}-6^e siècles de notre ère, découvertes par M. Munteanu et R. Ocheșanu (1975, p. 207) à Zebil, île Grădiștea, soit attribuée au même site. La réponse n^o. 586/17.07.1979 du Musée « Deltei Dunării » de Tulcea envoyée au Comitetul Executiv al Consiliului Popular al Județului Tulcea fait mention de vestiges de l'époque médiévale ancienne.

Bibliographie sélective : Munteanu, Ocheșanu, 1975 ; Ștefan, 1977 ; Comșa, 1987 ; Carozza, Bem, Micu, 2011 ; Ailincăi *et al.*, 2017b.

144. « Situl SAR 141 »

Localisation : sur le territoire de la commune de Sarichioi, de deux côtés de la route DJ 222, au lieu-dit Valea Sărătura / Sărătura.

Code LMI/RAN : TL-I-s-B-05899 ; TL-I-s-B-05900/161188.04 ; 161188.05.

État de conservation du site : site très affecté par les facteurs anthropiques (travaux agricoles).

Histoire de la recherche / type et périodes d'occupation : fouilles archéologiques dirigées par V.H. Baumann et I. Vasiliu en 1986 et 1988 (Baumann, 1995, p. 174-226). C'est dans ce contexte qu'on a découvert un habitat daté de l'époque romaine (1^{er}-4^e siècles de notre ère) et un habitat daté des 9^e-11^e siècles (Baumann, 1995). Les découvertes de l'époque romaine réalisées sur le site lors d'un diagnostic archéologique réalisé par l'ICEM de Tulcea en 2017 (Ailincăi *et al.*, 2017b) ont été datées des 2^e et 3^e siècles de notre ère (Ailincăi *et al.*, 2017b).

Bibliographie sélective : Baumann, 1995 ; Ailincăi *et al.*, 2017b.

145. « Situl SAR 155 »

Localisation : sur le territoire de la commune de Sarichioi, entre les lacs Razim et Babadag, près de la route DJ 222.

Code LMI/RAN : aucun code n'a été attribué à ce site.

État de conservation du site : site très affecté par les facteurs anthropiques (travaux agricoles).

Histoire de la recherche / type et périodes d'occupation : diagnostic archéologique organisé par l'ICEM de Tulcea en 2013.

Quelques fragments de céramiques datées de l'époque romaine (Ailincăi *et al.*, 2013).

Bibliographie sélective : Ailincăi *et al.*, 2013.

146. « Situl SAR 154 »

Localisation : sur le territoire de la commune de Sarichioi, en bordure du lac Babadag.

Code LMI/RAN : aucun code n'a été attribué à ce site.

État de conservation du site : site très affecté par les facteurs anthropiques (travaux agricoles).

Histoire de la recherche / type et périodes d'occupation : diagnostic archéologique réalisé par l'ICEM de Tulcea en 2017 (Ailincăi *et al.*, 2017b).

Quelques fragments de céramiques dont la datation ne peut être précisée.

Bibliographie sélective : Ailincăi *et al.*, 2017b.

147. « Situl SAR 153 »

Localisation : sur le territoire de la commune de Sarichioi, au bord du lac Babadag.

Code LMI/RAN : aucun code n'a été attribué à ce site.

État de conservation du site : site très affecté par les facteurs anthropiques (travaux agricoles).

Histoire de la recherche / type et périodes d'occupation : diagnostic archéologique réalisé par l'ICEM de Tulcea en 2017 (Ailincăi *et al.*, 2017b).

Habitat daté de l'époque romaine (2^e-4^e siècles de notre ère).

Bibliographie sélective : Ailincăi *et al.*, 2017b.

148. « Situl SAR 149 »

Localisation : sur le territoire de la commune de Sarichioi, en bordure du lac Babadag.

Code LMI/RAN : aucun code n'a été attribué à ce site.

État de conservation du site : site très affecté par les facteurs anthropiques (travaux agricoles).

Histoire de la recherche / type et périodes d'occupation : diagnostic archéologique réalisé par l'ICEM de Tulcea en 2017 (Ailincăi *et al.*, 2017b).

Fragments de céramiques datés du Moyen-Âge.

Bibliographie sélective : Ailincăi *et al.*, 2017b.

149. « Situl SAR 139 »

Localisation : sur le territoire du village de Zebil, au bord du lac Babadag.

Code LMI/RAN : aucun code n'a été attribué à ce site.

État de conservation du site : site très affecté par les facteurs anthropiques (travaux agricoles).

Histoire de la recherche / type et périodes d'occupation : prospections archéologiques organisées par le Musée « Deltei Dunării » de Tulcea dans la zone du site, au cours de la seconde moitié du 20^e siècle ; diagnostic archéologique réalisé par l'ICEM de Tulcea en 2017 (Ailincăi *et al.*, 2017b).

Quelques fragments de céramiques datées de l'époque romaine (5^e-6^e siècles de notre ère).

Bibliographie sélective : Ailincăi *et al.*, 2017b.

150. « Situl SAR 132 »

Localisation : sur le territoire du village de Zebil, sur un plateau, à l'embouchure de la rivière Telița.

Code LMI/RAN : aucun code n'a été attribué à ce site.

État de conservation du site : site très affecté par les facteurs anthropiques (travaux agricoles).

Histoire de la recherche / type et périodes d'occupation : prospections archéologiques organisées par le Musée « Deltei Dunării » de Tulcea dans la zone du site au cours de la seconde moitié du 20^e siècle ; diagnostic archéologique réalisé par l'ICEM de Tulcea en 2017 (Ailincăi *et al.*, 2017b).

Habitat chalcolithique (culture Gumelnița, phase A2) et habitat d'époque romaine (2^e-4^e siècles de notre ère) (Ailincăi *et al.*, 2017b).

Bibliographie sélective : Ailincăi *et al.*, 2017b.

151. « Situl SAR 181 »

Localisation : sur le territoire du village d'Enisala, au bord du lac Babadag, au lieu-dit La Rățârie.

Code LMI/RAN : aucun code n'a été attribué à ce site.

État de conservation du site : site très affecté par les facteurs anthropiques (travaux agricoles).

Histoire de la recherche / type et périodes d'occupation : fouille archéologique dirigée par Andrei Opaïț pendant les années 1980 et diagnostic archéologique réalisé par l'ICEM de Tulcea en 2017 (Ailincăi *et al.*, 2017b).

Habitat du premier âge du Fer et habitat de l'époque romaine (Ailincăi *et al.*, 2017b ; Ailincăi *et al.*, 2019, p. 169).

Bibliographie sélective : Ailincăi *et al.*, 2017b ; Ailincăi *et al.*, 2019.

152. « Situl SAR 179 »

Localisation : sur le territoire du village d'Enisala, en bordure du lac Babadag.

Code LMI/RAN : aucun code n'a été attribué à ce site.

État de conservation du site : site très affecté par les facteurs anthropiques (travaux agricoles).

Histoire de la recherche / type et périodes d'occupation : diagnostic archéologique réalisé par l'ICEM de Tulcea en 2017 (Ailincăi *et al.*, 2017b).

Habitat daté de l'époque médio-byzantine (12^e siècle).

Bibliographie sélective : Ailincăi *et al.*, 2017b.

153. « Situl SAR 177 »

Localisation : à environ 2 km au nord-ouest du village d'Enisala, au bord du lac Babadag, au lieu-dit Fermă, sur un plateau.

Code LMI/RAN : aucun code n'a été attribué à ce site.

État de conservation du site : site très affecté par les facteurs anthropiques (travaux agricoles).

Histoire de la recherche / type et périodes d'occupation : diagnostic archéologique réalisé par l'ICEM de Tulcea en 2017 (Ailincăi *et al.*, 2017b ; Ailincăi *et al.*, 2019, p. 170).

Habitats datés du premier âge du Fer (culture Babadag) et de l'époque romaine (Ailincăi *et al.*, 2017b ; Ailincăi *et al.*, 2019, p. 170).

Bibliographie sélective : Ailincăi *et al.*, 2017b ; Ailincăi *et al.*, 2019.

154. « Situl arheologic de la Enisala, punct „La Biserică” »

Localisation : village d'Enisala, lieu-dit La Biserică / Lutărie / La Vărăii.

Code LMI/RAN : TL-I-s-B-05784/161197.

État de conservation du site : site très affecté par les facteurs anthropiques (le site archéologique est en grande partie recouvert par le village d'Enisala).

Histoire de la recherche / type et périodes d'occupation : prospection archéologique dans la zone du site conduite par Gh. Ștefan et E. Bujor (1948) en 1947 ; découverte fortuite lors de travaux publics (?) réalisés dans la zone ouest du village d'Enisala en 1966 (Babeș, 1971, p. 20-21) ; fouilles préventives sur le site et prospections archéologiques dans la zone du site sous la direction de M. Babeș (1971) en 1967-1968 ; fouilles préventives dirigées par Gh. Mănușu-Adameșteanu (Muzeul « Deltei Dunării » de Tulcea) en 1977-1979 et 1981 (Mănușu-Adameșteanu, 1979 ; Gh. Mănușu-Adameșteanu, 1980a ; Gh. Mănușu-Adameșteanu, 1980b ; Gh. Mănușu-Adameșteanu, 1984, p. 355 ; Mănușu-Adameșteanu, 1993b, p. 455) ; fouilles préventives dirigées par G. Jugănarul et S. Ailincăi en 2004-2005 (Jugănarul, Ailincăi, 2005 ; Stănică *et al.*, 2005-2006, p. 319-320).

Fragments de céramiques du Néolithique (culture Hamangia ; Babeș, 1971) ; habitat chalcolithique (culture Gumelnița) (Comșa, 1971, p. 12, note 7 ; Micu *et al.*, 2009b, p. 17) ; découvertes datées de l'âge du Bronze (Jugănarul, Ailincăi, 2005) ; habitat daté des 6^e-5^e siècles avant notre ère (Babeș, 1971) ; habitat daté des 1^{er} siècle avant notre ère - 1^{er} siècle de notre ère (Babeș, 1971) ; nécropole des 1^{er}-3^e siècles de notre ère (Babeș, 1971 ; M. Mănușu-Adameșteanu, 1984, p. 32 ; Mănușu-Adameșteanu, Oberländer-Târnoveanu, 1984, p. 349 ; Mănușu-Adameșteanu, 2016b, p. 531) ; habitat du 4^e siècle de notre ère (Babeș, 1971) ; fragments de céramiques datées des 5^e-6^e siècles de notre ère (Jugănarul, Ailincăi, 2005) ; fragments de céramiques datées des 8^e-9^e siècles (Mănușu-Adameșteanu, Oberländer-Târnoveanu, 1984, p. 350 ; Mănușu-Adameșteanu, 2016b, p. 531) ; monnaies des 10^e-11^e siècles (Mănușu-Adameșteanu, 2016b, p. 531) ; nécropole des 15^e-18^e siècles (Babeș 1971 ; Mănușu-Adameșteanu, 1984, p. 355 ; Mănușu-Adameșteanu, 1993b, p. 455 ; Mănușu-Adameșteanu, 2016b p. 531 ; Mănușu-Adameșteanu, Oberländer-Târnoveanu, 1984, p. 349 ; Stănică, Stănică, Ailincăi, Ignat, 2005-2006, p. 320-321).

Bibliographie sélective : Ștefan, Bujor, 1948 ; Comșa, 1971 ; Babeș, 1971 ; Mănușu-Adameșteanu, 1979 ; Gh. Mănușu-Adameșteanu, 1980a ; Gh. Mănușu-Adameșteanu, 1980b ; Gh. Mănușu-Adameșteanu, 1984 ; Mănușu-Adameșteanu, 1993b ; Mănușu-Adameșteanu, 2016b ; Mănușu-Adameșteanu, Oberländer-Târnoveanu, 1984 ; M. Mănușu-Adameșteanu, 1984 ; Maxim, Nicolae, 1991 ; Jugănarul, Ailincăi, 2005 ; Stănică, Ailincăi, Ignat, 2005-2006 ; Micu *et al.*, 2009b.

155. « Situl SAR 277 »

Localisation : au nord-ouest du village d'Enisala.

Code LMI/RAN : aucun code n'a été attribué à ce site.

État de conservation du site : site très affecté par les facteurs anthropiques (construction de bâtiments).

Histoire de la recherche / type et périodes d'occupation :

prospections archéologiques réalisées dans la zone du site par Pamfil Polonic, à la fin du 19^e siècle (Ștefan, 1977, p. 15) ; fouilles archéologiques préventives organisées par l'ICEM de Tulcea en 2005-2006 et 2015 (Paraschiv, Nuțu, 2005 ; Iacob, Nuțu, Paraschiv, 2005 ; Iacob, Nuțu, Paraschiv, 2006).

Habitat et sépultures datés de l'époque romaine tardive (Paraschiv, Nuțu, 2005 ; Iacob, Nuțu, Paraschiv, 2005 ; Iacob, Nuțu, Paraschiv, 2006).

Bibliographie sélective : Ștefan, 1977 ; Paraschiv, Nuțu, 2005 ; Iacob, Nuțu, Paraschiv, 2005 ; Iacob, Nuțu, Paraschiv, 2006.

156. « Fortificație »

Localisation : au nord-ouest du village d'Enisala, en bordure du lac Babadag, au lieu-dit Peștera / La baba Joimărița / La Moțu / La Cetate, sur un promontoire.

Code LMI/RAN : TL-I-s-B-05781/161197.02.

État de conservation du site : site très affecté par les facteurs anthropiques (construction de bâtiments).

Histoire de la recherche / type et périodes d'occupation :

prospections archéologiques réalisées par Pamfil Polonic, à la fin du 19^e siècle (Ștefan, 1977, p. 15) ; photo-interprétation archéologique, Al. S. Ștefan (1977).

Habitat daté de l'époque romaine (4^e-7^e siècles de notre ère) (Simion, 1971 ; Ștefan, 1977 ; Mănușu-Adameșteanu, Oberländer-Târnoveanu, 1984 ; Paraschiv, Nuțu, 2005 ; Iacob, Nuțu, Paraschiv, 2006).

Bibliographie sélective : Simion, 1971 ; Ștefan, 1977 ; Mănușu-Adameșteanu, Oberländer-Târnoveanu, 1984 ; Paraschiv, Nuțu, 2005 ; Iacob, Nuțu, Paraschiv, 2006.

157. « Situl arheologic de la Enisala punct „Palanca” »

Localisation : au nord-est du village d'Enisala, au lieu-dit Palanca.

Code LMI/RAN : TL-I-s-B-05780/161197.01.

État de conservation du site : site très affecté par les facteurs anthropiques (plantations viticoles, aménagements de fours à chaux, aménagement d'une route départementale, exploitation du loess).

Histoire de la recherche / type et périodes d'occupation :

prospections archéologiques réalisées par Pamfil Polonic à la fin du 19^e siècle (Ștefan 1977, p. 15) ; découvertes fortuites lors de travaux d'aménagement d'une route, à la fin du 19^e siècle (Mănușu-Adameșteanu, Oberländer-Târnoveanu, 1984, p. 349, note 1) ; sondage archéologique réalisé par S. Morintz en 1969 (Morintz, Angheliescu, 1970, p. 31, note 53) ; photo-interprétation archéologique, Al. S. Ștefan (1977) ; prospections archéologiques organisées par le Musée « Deltei Dunării » de Tulcea avant 1979 (Lăzurcă, Mănușu-Adameșteanu, 1980, p. 146) ; fouilles archéologiques dirigées par Gh. Mănușu-Adameșteanu et E. Lăzurcă en 1979 (Lăzurcă, Mănușu-Adameșteanu, 1980), S. Baraschi en 1986, l'équipe du chantier archéologique Babadag en 2003-2006 (Ailincăi, 2009, p. 596) ; fouilles préventives organisées par

l'ICEM de Tulcea en 2010 et 2013 de (Ailincăi, Constantinescu, 2015, p. 222 ; Ailincăi *et al.*, 2019, p. 166).

Il est possible que l'outillage en silex daté au Paléolithique (culture moustérienne), découvert à environ 500 m au sud-ouest de la cité médiévale d'Enisala, appartienne à ce site (Păunescu, 1999, p. 67) ; habitat chalcolithique (culture Gumelnița) (Morintz, Angheliescu, 1970, p. 403 ; Lăzurcă, Mănușu-Adameșteanu, 1980, p. 152 ; Micu *et al.*, 2009b, p. 17-18) ; fragments de céramiques datées de l'âge du Bronze (Morintz, Angheliescu, 1970, p. 403) ; habitat du premier âge du Fer (culture Babadag) (Ailincăi, 2009, p. 612) ; habitat La Tène (4^e-2^e siècles avant notre ère) (Lăzurcă, Mănușu-Adameșteanu, 1980, p. 146 ; LMI, 2016, p. 2515) ; habitat et fortifications datés de l'époque romaine (Morintz, Angheliescu, 1970, p. 403 ; Lăzurcă, Mănușu-Adameșteanu, 1980, p. 146) ; habitat rural daté des 10^e-11^e siècles (Mănușu-Adameșteanu, Oberländer-Târnoveanu, 1984, p. 350-351 ; Mănușu-Adameșteanu, 2016b, p. 530-531) ; habitat et nécropole datés du Moyen-Âge (13^e-15^e siècles) (Lăzurcă, Mănușu-Adameșteanu, 1980, p. 155 ; Ailincăi, Constantinescu, 2015, p. 222 ; Mănușu-Adameșteanu, 2016b, p. 531).

Bibliographie sélective : Morintz, Angheliescu, 1970 ; Ștefan, 1977 ; Lăzurcă, Mănușu-Adameșteanu, 1980 ; Mănușu-Adameșteanu, 2016b ; Mănușu-Adameșteanu, Oberländer-Târnoveanu, 1984 ; Păunescu, 1999 ; Ailincăi, 2009 ; Ailincăi, 2015 ; Ailincăi, Constantinescu, 2015 ; Ailincăi *et al.*, 2019 ; Micu *et al.*, 2009b ; LMI, 2016.

158. « Situl arheologic „Cetatea Enisala” »

Localisation : à environ 1 km au nord-est du village d'Enisala, sur la colline de Dealul Gras, au-dessus des lacs Razim et Babadag.

Code LMI/RAN : TL-I-m-A-05785/161197.06 (le code RAN correspond à l'habitat du premier âge du Fer).

État de conservation du site : site très affecté par les facteurs anthropiques (exploitation de la pierre).

Histoire de la recherche / type et périodes d'occupation :

la cité a été mentionnée par Sukrullah bin Sehab-ed-din Ahmed, Evlija Celebi, (Iosipescu, Iosipescu, 2009, p. 123), K. F. Peters (Iosipescu, Iosipescu, 2009, p. 110) et M. D. Ionescu (1904, p. 373) ; fouille archéologique dirigée par Gr. Tocilescu (?) (Iosipescu, Iosipescu, 2009, p. 115) ; prospections archéologiques réalisées dans la zone du site par Pamfil Polonic en 1897-1898 (Ștefan, 1977, p. 15 ; Comșa, 1987, p. 10) ; fouilles archéologiques dirigées par Gr. Avakian en 1938 (?) -1939, I. Barnea et I. T. Dragomir en 1963-1964, S. Baraschi et Gh. Cantacuzino en 1976, S. Baraschi en 1978, 1980-1984 et 1986, R. Iosipescu, S. Iosipescu et O. Damian en 1991-1999 (Dragomir, 1972-1973, p. 29-30 ; Baraschi, Cantacuzino, 1980, p. 459 ; Iosipescu, Iosipescu, 2009, p. 115-116 ; Damian, 2013, p. 393, note 4 ; Mănușu-Adameșteanu, 2016b, p. 528) ; fouille préventive dirigée par A. Stănică en 2014, au lieu-dit Cetatea Enisala-Parcare (Stanc, Stănică, 2019, p. 255) ; photo-interprétation archéologique, Al. S. Ștefan (1977).

Il est possible que l'outillage en silex daté au Paléolithique, découvert à la base ouest/nord-ouest de la colline, sur un plateau, se rapporte à ce site (Păunescu, 1999, p. 68) ; habitat du premier âge du Fer (culture Babadag) (Dragomir, 1972-1973, p. 30 ; Dragomir, 1974 ; Baraschi, Cantacuzino, 1980, p. 464 ; Ailincăi, 2009, p. 592-595) ; découvertes sporadiques datées des 2^e-4^e siècles de notre ère et de l'époque romaine tardive (Dragomir, 1974, p. 132) ; découverte de monnaies datées des 11^e et des 12^e-13^e s.

(Ciobanu, 1971, p. 27 ; Mănușu-Adameșteanu, 2016b, p. 530) ; habitat médiéval daté de la fin du 13^e siècle – début du 14^e siècle (Baraschi, 1991, p. 137, note 14) ; cité médiévale des 14^e-15^e siècles (Baraschi, 1991, p. 137, note 14 ; Iosipescu, Iosipescu, 2009, p. 121, 123) ; découvertes sporadiques datées des 16^e et 17^e siècles (<http://cronica.cimec.ro/detalii.asp?k=118&d=Enisala-Sarichioi-Tulcea-Cetatea-medievala-1994>) ; monnaies du 18^e siècle (Iosipescu, Iosipescu, 2009, p. 121).

Bibliographie sélective : Ionescu, 1904 ; Barnea, Ștefănescu 1971 ; Ciobanu, 1971 ; Dragomir, 1972-1973 ; Dragomir, 1974 ; Ștefan, 1977 ; Comșa, 1987 ; Baraschi, 1991 ; Baraschi, Cantacuzino, 1980 ; Barnea, 1989 ; Păunescu, 1999 ; Iosipescu, Iosipescu, 2009 ; Ailincăi, 2009 ; Damian, 2013 ; Mănușu-Adameșteanu, 2016b.

Ville de Babadag

159. « Fortificație »

Localisation : en bordure sud du lac Topraichioi, à environ 250 m à l'ouest de la route E87, au lieu-dit Podul Topraichioi.

Code LMI/RAN : TL-I-s-B-05736/159669.04.

État de conservation du site : site très affecté par les facteurs anthropiques (constructions de bâtiments, travaux agricoles).

Histoire de la recherche / type et périodes d'occupation : prospections archéologiques conduites par A. Opaïț (Musée « Deltei Dunării » de Tulcea) et T. Bănică en 1978 ; fouille préventive dirigée par A. Opaïț en 1978 ; fouilles archéologiques programmées réalisées par A. Opaïț, M. Zahariade, C. Opaïț et Fl. Topoleanu en 1979-1983 (Opaïț, 1979 ; Opaïț *et al.*, 1991).

Habitat daté du 1^{er} siècle de notre ère ; monnaies des 2^e-3^e siècles de notre ère ; habitat et fortification datés des 4^e-5^e siècles de notre ère ; vestiges (céramique) de l'époque ottomane (Opaïț *et al.*, 1991).

Bibliographie sélective : Opaïț, 1979 ; Opaïț *et al.*, 1991.

160. « Situl arheologic Babadag – „La Tauc” »

Localisation : à environ 400 m au nord de Popasul La Tauc, près des routes DN 22 et DJ229.

Code LMI/RAN : code RAN – 159669.08.

État de conservation du site : site très affecté par les facteurs anthropiques (aménagement de route locale, travaux agricoles).

Histoire de la recherche / type et périodes d'occupation : prospection archéologique menée par A. Stănică en 2019 (Stănică, 2019).

Les données recueillies ne suffisent pas à dater le site.

Bibliographie sélective : Stănică, 2019.

161. « Situl arheologic de la Babadag »

Localisation : à environ 2,5 km au nord-est de la ville de Babadag, en bordure du lac Babadag, près de la rivière Tabana, au lieu-dit Cetățuia.

Code LMI/RAN : TL-I-s-A-05734/159669.01.

État de conservation du site : site très affecté par les facteurs anthropiques (plantations viticoles) et par les facteurs naturels (érosion des berges sur le lac Babadag).

Histoire de la recherche / type et périodes d'occupation : prospection archéologique réalisée par l'équipe du chantier archéologique de Histria en 1953 (Ștefan *et al.*, 1954b, p. 108) ;

prospection archéologique réalisée par R. Vulpe en 1954 (Vulpe, 1955, p. 550-551) ; fouilles archéologiques programmées dirigées par S. Morintz en 1962-1968, 1970-1971, 1976-1994 et par G. Jugănarul en 1996-1997, 1999, 2001-2004, 2006, 2008, 2010 (Morintz, Jugănarul, 1995, p. 177 ; Ailincăi, 2009, p. 490 ; Ailincăi *et al.* 2019, p. 164, 166).

Habitat fortifié du premier âge du Fer (culture Babadag, 10^e – début du 8^e siècles avant notre ère) (Ailincăi, 2009, p. 565) ; habitat daté de l'époque hellénistique (4^e-3^e siècles avant notre ère) (Morintz, Jugănarul, 1995, p. 177) ; fortification de l'époque romaine (4^e-6^e siècles de notre ère) (Morintz, Jugănarul, 1995, p. 177, note 4) ; nécropole médiévale (12^e-14^e siècles) (Morintz, Jugănarul, 1995, p. 177, note 5).

Bibliographie sélective : Ștefan *et al.*, 1954b ; Vulpe, 1955 ; Morintz, Jugănarul, 1995 ; Jugănarul, 2005 ; Ailincăi, 2009 ; Ailincăi *et al.*, 2019.

Commune de Jurilovca

162. « Situl arheologic de la Sălcioara »

Localisation : sur le territoire du village de Sălcioara, en bordure du lac Razim, au lieu-dit Călugăra.

Code LMI/RAN : TL-I-s-B-05922/160671.01.

État de conservation du site : site très affecté par les facteurs anthropiques.

Histoire de la recherche / type et périodes d'occupation : prospections archéologiques organisées par le Musée « Deltei Dunării » de Tulcea, pendant la seconde moitié du 20^e siècle. Il est possible qu'un habitat du second âge du Fer ait été découvert à cette occasion (Lungu, 1994, p. 137) ; dans les années 1970 plusieurs monnaies ont été publiées (Oberländer-Târnoveanu, 1978, p. 74 ; E. Oberländer-Târnoveanu, 1980, p. 505) ; fouille archéologique réalisée par l'équipe du projet ANR « Pont Euxin » en 2012 (Baralis *et al.*, 2012, p. 173-175 ; Baralis, Lungu, 2015, p. 381-383).

La fouille réalisée par l'équipe du projet ANR « Pont Euxin » a mis au jour des vestiges datés du Chalcolithique et du l'âge du Bronze, des habitats du premier et du second âge du Fer, de l'époque romaine ancienne, des 9^e-10^e siècles et de l'époque ottomane (Baralis *et al.*, 2012, p. 173-175 ; Baralis, Lungu, 2015, p. 381-383). Gh. Mănușu-Adameșteanu (2016b, p. 532) a exprimé ses réserves quant à la datation de l'habitat de l'époque médio-byzantine.

Dans la LMI (2016, p. 2541), il est fait mention d'un habitat du premier âge du Fer (culture Babadag) ; d'un habitat La Tène (4^e-2^e siècles avant notre ère) ; d'un habitat d'époque romaine (2^e-6^e siècles de notre ère) ; d'un habitat daté des 10^e-11^e siècles.

Bibliographie sélective : Oberländer-Târnoveanu, 1978 ; E. Oberländer-Târnoveanu, 1980 ; Lungu, 1994 ; Baralis *et al.*, 2012 ; Baralis, Lungu, 2015 ; Mănușu-Adameșteanu, 2016b ; LMI, 2016.

163. « Turnul romano-bizantin de la Sălcioara »

Localisation : à environ 5 km au nord-est du village de Sălcioara, au lieu-dit Capul Iancina.

Code LMI/RAN : TL-I-s-B-05921/160671.04.

État de conservation du site : site très affecté par les facteurs anthropiques (travaux agricoles).

Histoire de la recherche / type et périodes d'occupation : prospections archéologiques organisées par le Musée « Deltei Dunării » de Tulcea, au cours de la seconde moitié du 20^e siècle. Fortification d'époque romaine tardive (LMI, 2016, p. 2540).

Bibliographie sélective : LMI, 2016.

164. « Așezare greco-indigenă Sălchioara »

Localisation : à 1,8 km au nord-est du village de Sălchioara (LMI, 2016, p. 2540) / 1,25 km au nord-est du village de Sălchioara, en bordure nord du lac Sălchioara (<http://ran.cimec.ro/sel.asp?descript=salcioara-jurilovca-tulcea-asezarea-latene-de-la-salcioara-Code-sit-ran-160671.02>).

Code LMI/RAN : TL-I-s-B-05919/160671.02.

État de conservation du site : site très affecté par les facteurs anthropiques (travaux agricoles).

Histoire de la recherche / type et périodes d'occupation : prospections archéologiques organisées par le Musée « Deltei Dunării » de Tulcea, au cours de la seconde moitié du 20^e siècle. Habitat daté du second âge du Fer (4^e-3^e siècles avant notre ère) (LMI, 2016, p. 2540).

Bibliographie sélective : LMI, 2016.

165. « Așezare medievală timpurie de la Sălchioara »

Localisation : à 2,50 km au nord-est du village de Sălchioara (LMI, 2016, p. 2540) à 1,80 km au nord-est du village de Sălchioara (<http://ran.cimec.ro/sel.asp?descript=salcioara-jurilovca-tulcea-asezarea-medievala-timpurie-de-la-salcioara-Code-sit-ran-160671.03>).

Code LMI/RAN : TL-I-s-B-05920/160671.03.

État de conservation du site : site très affecté par les facteurs anthropiques (travaux agricoles).

Histoire de la recherche / type et périodes d'occupation : prospections archéologiques organisées par le Musée « Deltei Dunării » de Tulcea, au cours de la seconde moitié du 20^e siècle. Habitat daté des 9^e-10^e siècles (LMI, 2016, p. 2540).

Bibliographie sélective : LMI, 2016.

166. « Situl arheologic de la Sălchioara »

Localisation : village de Sălchioara.

Code LMI/RAN : TL-I-s-B-05918/160671.06.

État de conservation du site : site très affecté par les facteurs anthropiques (le site archéologique est recouvert par levillage de Sălchioara).

Histoire de la recherche / type et périodes d'occupation : prospections archéologiques et fouilles préventives organisées par le Musée « Deltei Dunării » de Tulcea, au cours de la seconde moitié du 20^e siècle (M. Mănușu-Adameșteanu, Gh. Mănușu-Adameșteanu, 1996) ; fouilles préventives organisées par l'ICEM de Tulcea en 2019-2020.

Habitat daté des 4^e-3^e siècles avant notre ère, situé dans la zone est du village (Mănușu-Adameșteanu, Mănușu-Adameșteanu, 1996, p. 104). Dans LMI, 2016 et RAN (<http://ran.cimec.ro/sel.asp?descript=salcioara-jurilovca-tulcea-situl-arheologic-de-la-salcioara-Code-sit-ran-160671.06>) on mentionne un habitat daté des 6^e-3^e siècles avant notre ère et un habitat d'époque romaine ancienne. Dans LMI 2016 et RAN (<http://ran.cimec.ro/sel.asp?descript=salcioara-jurilovca-tulcea-situl-arheologic-de-la-salcioara-Code-sit-ran-160671.06>) il est fait mention de découvertes datées du 3^e siècle de notre ère. Les fouilles préventives de 1979 ont livré un habitat des 3^e-4^e siècles de notre ère (Mănușu-Adameșteanu, Mănușu-Adameșteanu, 1996, p. 105). Les fouilles préventives de 2020 ont mis au jour un habitat du 2^e siècle de notre ère ; un habitat rural de l'époque romaine tardive (4^e-6^e siècles de notre ère) (LMI, 2016, p. 2540) ; un habitat de l'époque médio-byzantine (10^e-11^e siècles) situé dans la moitié est du village (Mănușu-Adameșteanu, Mănușu-Adameșteanu, 1996, p. 105-106).

Bibliographie sélective : Mănușu-Adameșteanu, Mănușu-Adameșteanu, 1996 ; LMI, 2016.

167. « Zonă cu atelier meșteșugărești »

Localisation : à environ 4 km à l'ouest de la cité d'Orgamè / Argamum et à environ 4 km au nord-est du village de Jurilovca, en bordure du lac Razim, au lieu-dit La Zimbru.

Code LMI/RAN : aucun code n'a été attribué à ce site.

État de conservation du site : site très affecté par les facteurs anthropiques (aménagement d'un canal).

Histoire de la recherche / type et périodes d'occupation : fouille préventive dirigée par Maria Coja en 1973 (Coja, 1977 ; Coja, 2005, p. 130-132) ayant livré un habitat daté des 4^e-6^e siècles de notre ère et une sépulture de la fin du 6^e siècle de notre ère voire du début du 6^e siècles de notre ère (Coja 1977, p. 166-167).

Bibliographie sélective : Coja, 1977 ; Coja, 2005.

168. « Jurilovca, punct „Zimbru 2”/„Zimbru II” »

Localisation : à la base de la colline Ivan Bair, au lieu-dit Zimbru 2.

Code LMI/RAN : code RAN – 160653.06.

État de conservation du site : site très affecté par les facteurs anthropiques (aménagement d'un centre de collecte de poissons et construction de pensions, plantations viticoles).

Histoire de la recherche / type et périodes d'occupation : prospections archéologiques et fouilles préventives réalisées par l'équipe du projet ANR « Pont Euxin » en 2010 (Baralis *et al.*, 2010, p. 188 ; Mănușu-Adameșteanu *et al.*, 2011 ; Baralis, Lungu, 2015) ; fouilles préventives organisées par l'ICEM de Tulcea en 2014 (Paraschiv, Iacob, Mateevici, 2015).

Habitat daté du Chalcolithique ; habitat daté des 7^e-3^e siècles avant notre ère ; habitat d'époque romaine tardive ; habitat d'époque médio-byzantine (9^e-11^e siècles) et fragment de céramique de l'époque médiévale tardive (Mănușu-Adameșteanu *et al.*, 2011 ; Paraschiv, Iacob, Mateevici, 2015 ; Baralis, Lungu, 2015, p. 379).

Bibliographie sélective : Baralis *et al.*, 2010 ; Mănușu-Adameșteanu *et al.*, 2011 ; Baralis, Lungu, 2015 ; Paraschiv, Iacob, Mateevici, 2015.

169. « Situl arheologic de la Jurilovca »

Localisation : à 6 km à l'est du village de Jurilovca, au lieu-dit Capul Dolojman / Capul Doloșman.

Code LMI/RAN : TL-I-s-A-05808/160653.02.

État de conservation du site : site très affecté par les facteurs anthropiques.

Histoire de la recherche / type et périodes d'occupation : prospections archéologiques réalisées par Pamfil Polonic à la fin du 19^e siècle ; fouilles archéologiques dirigées par P. Nicorescu en 1926-1932, E. Coliu en 1939, M. Coja en 1965-1985, M. Mănușu-Adameșteanu en 1986-2011 (Nicorescu, 1934 ; Coja, 1971 ; Mănușu-Adameșteanu, 1992, p. 57, note 11 ; Mănușu-Adameșteanu, 2001, p. 19-22 ; Mănușu-Adameșteanu *et al.*, 2011) et Dorel Paraschiv en 2012-2020.

Découvertes datées de l'âge du Bronze (Mănușu-Adameșteanu, 2001, p. 22 ; Mănușu-Adameșteanu, 2003, p. 344) ; habitat du premier âge du Fer (culture Babadag) (Ailincăi, Mirițoiu, Soficaru, 2006 ; Ailincăi, 2009, p. 660) ; la cité Orgamè/Argamum ; l'habitat civil et la nécropole (7^e siècle avant notre ère - 7^e siècle de notre ère (Coja, 1977 ; M. Mănușu-Adameșteanu, 1980a ; Mănușu-Adameșteanu, 1992 ; Mănușu-Adameșteanu, 2001 ; Mănușu-Adameșteanu, 2003 ; Suceveanu, Barnea, 1991, p. 47, 192 ; Lungu, 1995, p. 231 ; Lungu, 2001 ; Baralis, Lungu, 2015, p. 372-373) ; habitat d'époque médio-byzantine du 11^e siècle (Mănușu-Adameșteanu, 2001, p. 37-38) ou des 10^e-11^e siècles (Mănușu-Adameșteanu, 2016a, p. 113, note 377) ; vestiges datés des 18^e-19^e siècles (Mănușu-Adameșteanu, 2001, p. 38).

Bibliographie sélective : Nicorescu, 1934 ; Coja, 1971 ; M. Mănușu-Adameșteanu, 1980a ; Mănușu-Adameșteanu, 1992 ; Mănușu-Adameșteanu, 2001 ; Mănușu-Adameșteanu, 2003 ; Mănușu-Adameșteanu *et al.*, 2011 ; Suceveanu, Barnea, 1991 ; Lungu, 1995 ; Lungu, 2001 ; Ailincăi, Mirițoiu, Soficaru, 2006 ; Ailincăi, 2009 ; Baralis, V. Lungu, 2015.

170. « Situl arheologic de la Jurilovca »

Localisation : sur le territoire du village de Jurilovca, à 2,4 km à l'est de la cité Orgamè/Argamum, sur l'île Bisericuța, sur le lac Razim.

Code LMI/RAN : TL-I-s-A-05808.03- TL-I-s-A-05808.07/160653.03.

État de conservation du site : site très affecté par les facteurs anthropiques.

Histoire de la recherche / type et périodes d'occupation : Pamfil Polonic aurait mentionné pour la première fois les vestiges découverts sur l'île Bisericuța (Ionescu, Gamureac, 2006, p. 376) ; fouilles archéologiques dirigées par Paul Nicorescu entre les deux guerres mondiales (Mănușu-Adameșteanu, Topoleanu, Ionescu, 2004 ; Ionescu, Gamureac, 2006, p. 377) ; prospections archéologiques dirigées par Maria Coja à partir les années 1970 (Ionescu, Gamureac, 2006, p. 377-378) ; fouilles archéologiques dirigées par M.S. Ionescu et E. Gămureac en 2001-2004 (Ionescu, Gamureac, 2006).

Fragments de céramiques datées du Chalcolithique (culture Gumelnița) et de l'âge du Bronze (cultura Nova-Sabatino-Coslogeni) (Ionescu, Gamureac, 2006, p. 381, 387) ; vestiges datés du premier âge du Fer (Coja, 1977, p. 165). S. C. Ailincăi (2009, p. 657) a exprimé ses réserves sur la présence des vestiges du premier âge du Fer sur l'île Bisericuța ; habitat daté des 5^e-4^e siècles avant notre ère (LMI, 2016, p. 2521) ; habitat daté de l'époque romaine ancienne (LMI, 2016, p. 2521) ; habitat et fortification datés des 4^e-6^e siècles de notre ère (Coja, 1977, p. 165-166 ; Suceveanu, Barnea, 1991, p. 192 ; Ionescu, Gamureac, 2006) ; habitat de l'époque médio-byzantine des 9^e-10^e siècles (Ionescu, Gamureac, 2006, p. 381), des 11^e-12^e siècles (RAN) ou des 10^e-12^e siècles (LMI, 2016, p. 2521).

Bibliographie sélective : Coja, 1977 ; Suceveanu, Barnea,

1991 ; Mănușu-Adameșteanu, 2001 ; Mănușu-Adameșteanu, Topoleanu, Ionescu, 2004 ; Ionescu, Gamureac, 2006 ; Ailincăi, 2009 ; LMI, 2016.

171. « Sit arheologic subacvatic – „Epava Rusu” »

Localisation : sur la plateforme continentale de la mer Noire, au lieu-dit Epava Rusu.

Code LMI/RAN : TL-I-s-A-05721/160653.08.

État de conservation du site : site très affecté par les facteurs naturels.

Histoire de la recherche / type et périodes d'occupation : diagnostic archéologique organisé par l'ICEM de Tulcea et la Bavarian Society for Underwater Archeology, Kepten and Ludwig Maximilian University Munich (Lemke *et al.*, 2020, p. 91) ; recherches archéologiques sous-marines dirigées par G. Nuțu en 2016-2019 (Nuțu *et al.*, 2017 ; Nuțu *et al.*, 2018b).

Epave de l'époque romaine datée de la seconde moitié du 2^e siècle de notre ère (Nuțu *et al.*, 2017 ; Nuțu *et al.*, 2018b ; Lemke *et al.*, 2020, p. 91).

Bibliographie sélective : Nuțu *et al.*, 2017 ; Nuțu *et al.*, 2018b.

172. « Situl arheologic de la Jurilovca »

Localisation : au sud-ouest du village de Jurilovca et à l'extérieur de celui-ci.

Code LMI/RAN : TL-I-s-B-05807/160653.01.

État de conservation du site : site très affecté par les facteurs naturels.

Histoire de la recherche / type et périodes d'occupation : découvertes fortuites (Oberländer-Târnoveanu, 1978, p. 73, note 77) ; prospections archéologiques dirigées par M. Coja en 1973 (Coja, 2005, p. 133).

Habitat du premier âge du Fer (6^e-5^e siècles avant notre ère) ; habitat daté de l'époque romaine ; habitat daté des 17^e-18^e siècles (Coja, 2005).

Bibliographie sélective : Oberländer-Târnoveanu, 1978 ; Coja, 2005.

173. « Situl arheologic de la Vișina »

Localisation : en limite est du village du village de Vișina, en bordure du lac Golovița, sur un promontoire.

Code LMI/RAN : TL-I-s-B-05963/160662.02.

État de conservation du site : site très affecté par les facteurs anthropiques (travaux agricoles, construction de bâtiments).

Histoire de la recherche / type et périodes d'occupation : prospections archéologiques dirigées par M. Coja en 1973 (Coja 2005, p. 132-134) ; fouilles archéologiques dirigées par M. Mănușu-Adameșteanu en 1979-1985 (M. Mănușu-Adameșteanu, 1980b ; Mănușu-Adameșteanu, 1983 ; Mănușu-Adameșteanu, Mănușu-Adameșteanu, 1992 ; Baralis, Lungu, 2015, p. 373).

Habitat daté du Néolithique, culture de Hamangia (?) (Carozza, Bem, Micu, 2011, p. 68) ; habitat du premier âge du Fer (culture Babadag) (M. Mănușu-Adameșteanu, 1980b, p. 159) ; habitat daté de la fin du 7^e - début du 5^e siècles avant notre ère (Baralis, Lungu, 2015, p. 373) ou de la première moitié du 6^e - début du 5^e siècle avant notre ère (M. Mănușu-Adameșteanu, 1980b, p. 159) ; habitat du second âge du Fer (4^e-3^e siècles avant notre

ère) (LMI, 2016, p. 2548) ; habitat de l'époque romaine (1^{er}-2^e siècles avant notre ère) (Mănușu-Adameșteanu, 1983, p. 175) ; habitat de l'époque médio-byzantine datée du 10^e siècle (Mănușu-Adameșteanu, Mănușu-Adameșteanu, 1992, p. 215).

Bibliographie sélective : M. Mănușu-Adameșteanu, 1980b ; Mănușu-Adameșteanu, 1983 ; Mănușu-Adameșteanu, Mănușu-Adameșteanu, 1992 ; Coja, 2005 ; Carozza, Bem, Micu, 2011 ; Baralis, Lungu 2015 ; LMI, 2016.

174. « Amphores grecques, romaines et byzantines – Gura Portiței »

Localisation : sur le territoire de la commune Jurilovca, au lieu-dit Gura Portiței (Paraschiv-Talmațchi, Custurea, 2016, p. 261, note 159).

Code LMI/RAN : TL-I-s-A-05721 (?).

État de conservation du site : -

Histoire de la recherche / type et périodes d'occupation : découvertes fortuites.

Amphores grecques, romaines et byzantines (Paraschiv-Talmațchi, Custurea, 2016, p. 261).

Bibliographie sélective : Paraschiv-Talmațchi, Custurea, 2016.

175. « Amphores (fin du X^e - XI^e s.) Gura Portiței »

Localisation : sur le territoire de la commune Jurilovca, au lieu-dit Gura Portiței (Paraschiv-Talmațchi, Custurea, 2016, p. 261, note 160).

Code LMI/RAN : TL-I-s-A-05721 (?).

État de conservation du site : -

Histoire de la recherche / type et périodes d'occupation : découvertes fortuites.

Amphores (fin du 10^e-11^e siècles) (Paraschiv-Talmațchi, Custurea, 2016, p. 261).

Bibliographie sélective : Paraschiv-Talmațchi, Custurea, 2016.

176. « Fragment en bois d'une épave Gura Portiței »

Localisation : sur le territoire de la commune Jurilovca, au lieu-dit Gura Portiței (Paraschiv-Talmațchi, Custurea, 2016, p. 264, note 169).

Code LMI/RAN : TL-I-s-A-05721 (?).

État de conservation du site : -

Histoire de la recherche / type et périodes d'occupation : découvertes fortuites.

Fragment en bois d'une épave (Paraschiv-Talmațchi, Custurea, 2016, p. 264).

Bibliographie sélective : Paraschiv-Talmațchi, Custurea, 2016.

Commune de Ceamurlia de Jos

177. « Așezare »

Localisation : à 2,5 km à l'est du village de Lunca, en bordure du lac Golovița, au lieu-dit Pensiune.

Code LMI/RAN: TL-I-s-B-05814/160118.03.

État de conservation du site : site très affecté par les facteurs anthropiques (travaux agricoles).

Histoire de la recherche / type et périodes d'occupation : R. Vulpe mentionne, en 1940, des découvertes datées du

Chalcolithique sur le territoire du village. Les données ne sont pas suffisantes pour relier ces découvertes à l'habitat situé au lieu-dit Pensiune. Suite aux indications de A. Aricescu, E. Comșa a daté le site de la culture Gumelnița (Comșa, 1971, p. 17, note 45) ; prospections archéologiques réalisées par E. Lăzurcă (Musée « Deltei Dunării » de Tulcea), probablement pendant les années 1980 ; prospection archéologique réalisée par C. Micu et F. Mihail (ICEM Tulcea) en 2007 (Micu *et al.*, 2009b, p. 18) ; prospection archéologique réalisée par l'équipe du projet « Chronos. Chronologie și interacțiuni umane în eneoliticul din sudul României. Gumelnița – perioadă cheie a preistoriei europene – stațiunile, spațiul cunoscut și necunoscut » (PN II Planul National de Cercetare, Dezvoltare și Inovare pentru perioada 2007-2013, Pr. 4 Parteneriate în domeniul prioritare) en 2008-2011 (Carozza, Bem, Micu, 2011, p. 36-37) ; diagnostic archéologique réalisé par l'équipe de la mission « Archéologie du delta du Danube » en 2011 (Carozza *et al.*, 2014b).

Tell chalcolithique (culture Gumelnița, phase A2 – à la surface du sol).

Bibliographie sélective : Vulpe, 1940 ; Comșa, 1971 ; Hașotti 1997 ; Micu *et al.*, 2009b ; Carozza, Bem, Micu, 2011 ; Carozza *et al.*, 2014b.

178. « Așezare »

Localisation : en limite est du village de Lunca, au sud de la route DJ222.

Code LMI/RAN : TL-I-s-B-05812/97287.01.

État de conservation du site : site très affecté par les facteurs anthropiques (travaux agricoles, construction de bâtiments).

Histoire de la recherche / type et périodes d'occupation : prospections archéologiques organisées par le Musée « Deltei Dunării » de Tulcea dans la zone du site, au cours de la seconde moitié du 20^e siècle.

Habitat d'époque romaine (2^e-6^e siècles de notre ère) (LMI, 2016, p. 2522).

Bibliographie sélective : LMI, 2016.

179. « Situl arheologic de la Ceamurlia de Jos »

Localisation : en limite est du village de Ceamurlia de Jos, à environ 200 m au sud de la route DJ 222 (LMI, 2016, p. 2513) / limite est du village de Ceamurlia de Jos, à environ 250 m au sud-est de la route DJ222 (RAN).

Code LMI/RAN : TL-I-s-B-05811/160109.02.

État de conservation du site : site très affecté par les facteurs anthropiques (travaux agricoles).

Histoire de la recherche / type et périodes d'occupation : prospections archéologiques organisées par le Musée « Deltei Dunării » de Tulcea dans la zone du site, au cours de la seconde moitié du 20^e siècle.

Habitat La Tène et habitat d'époque romaine (LMI, 2016, p. 2513).

Bibliographie sélective : LMI, 2016.

180. « Situl arheologic de la Ceamurlia de Jos »

Localisation : à 1,5 km au sud-ouest de la gare CFR de Ceamurlia de Jos, sur la terrasse de Dereaua Ceamurlia de Jos, au lieu-dit La Pod.

Code LMI/RAN : TL-I-s-B-05767/160109.01. Le tumulus mentionné par Vasile Pârvan (1925) dans RAN s'est vu attribué le code 159794.03 (<http://ran.cimec.ro/sel.asp?descript=baia-baia-tulcea-tumulul-de-la-baia-Code-sit-ran-159794.03>). Le site est localisé sur le territoire de la commune de Baia, même s'il a été localisé depuis longtemps sur le territoire de la commune de Ceamurlia de Jos (Morintz, 1972, p. 55).

État de conservation du site : site très affecté par les facteurs anthropiques (travaux agricoles, aménagement de la route départementale, travaux de terrassement relatifs au chemin de fer).

Histoire de la recherche / type et périodes d'occupation :

« enquête minutieuse parmi les terrassiers et un relevé du terrain en surface comme en profondeur » réalisés par l'équipe du chantier archéologique Histria (H. Metaxa, D. Pecurariu), en 1924 (Pârvan, 1925, p. 423-424) ; fouilles archéologiques programmées dirigées par D. Berciu en 1952-1955 (Condurachi *et al.*, 1953, p. 123-129 ; Berciu, 1954 ; Berciu, 1955 ; Berciu, 1966).

Habitat Néolithique (culture Hamangia, phase III) (Haşotti, 1997, p. 27) ; tumuli datés de la transition Énéolithique / âge du Bronze et de l'âge du Bronze (Berciu, 1966, p. 121, 126, 128, 130 ; Morintz, 1972, p. 54-57 ; Comşa, 1978, p. 21) ; sépulture des 5^e-4^e siècles avant notre ère (Berciu, 1966, p. 166) ; céramiques datées du 1^{er} siècle avant notre ère - 1^{er} siècle de notre ère (Berciu, 1966, p. 127) ; deux habitat de type villa, le premier daté du 2^e siècle de notre ère, le second des 2^e-3^e siècles de notre ère (Baumann, 1983, p. 84-85).

Bibliographie sélective : Pârvan, 1925 ; Condurachi *et al.*, 1953 ; Berciu, 1954 ; Berciu, 1955 ; Berciu, 1966 ; Morintz, 1972 ; Comşa, 1978 ; Haşotti, 1997 ; Baumann, 1983.

Commune de Baia

181. « Situl arheologic de la Baia »

Localisation : à environ 1,5 km de la gare CFR de Baia, près du lieu-dit Drumul Vacilor.

Code LMI/RAN : TL-I-s-A-05737/159794.01. Ces codes sont peut-être attribués au site archéologique fouillé par D. Berciu en 1953-1954, 1960-1961 (ils ne doivent pas être attribués à un tell de la culture Hamangia).

État de conservation du site : site très affecté par les facteurs anthropiques (travaux agricoles).

Histoire de la recherche / type et périodes d'occupation : prospection archéologique conduite par A. Aricescu (?) et V. Canarache en 1952 ; fouilles archéologiques programmées réalisées par D. Berciu, S. Morintz et L. Ghişescu en 1953-1954, 1960-1961 (Berciu, 1954, p. 99 ; Berciu, 1955 ; Berciu, 1966).

Habitat néolithique (culture Hamangia, phase II) (Haşotti, 1997, p. 26) ; fragments de céramiques datées de l'époque romaine (Berciu, 1966, p. 234) ; pièces en céramique de l'époque ottomane (Berciu, 1966, p. 235) ; un four et des fragments de céramiques datés du 19^e siècle (Berciu, 1966, p. 234).

Bibliographie sélective : Berciu, 1954 ; Berciu, 1955 ; Berciu, 1966 ; Haşotti, 1997.

182. « Tumuli aplatizați »

Localisation : sur le territoire des communes de Baia et de Ceamurlia de Jos. Seule la zone de protection du site est incluse dans la Réserve de Biosphère du delta du Danube.

Code LMI/RAN : TL-I-s-A-05737/159794.08.

État de conservation du site : site très affecté par les facteurs anthropiques (travaux agricoles).

Histoire de la recherche / type et périodes d'occupation : il est possible que ce site soit celui sur lequel E. Lăzurcă ait dirigé une fouille préventive en 1974 (Lăzurcă, 1980).

Habitat néolithique (culture Hamangia, phase III) (Lăzurcă, 1980 ; Haşotti, 1997, p. 28) ; tumuli dans lesquels on a découvert des sépultures datées de la période de transition Énéolithique / âge du Bronze et de l'époque romaine (3^e-4^e siècles de notre ère) (Lăzurcă, 1980). Dans le RAN (<http://ran.cimec.ro/sel.asp?descript=baia-baia-tulcea-necropola-tumulara-de-la-baia-la-e-de-sat-pe-malul-lacului-golovita-Code-sit-ran-159794.08>) il est également fait mention d'une nécropole tumulaire datée de l'époque romaine (2^e-3^e siècles de notre ère).

Bibliographie sélective : Lăzurcă, 1980 ; Haşotti, 1997.

183. « Așezarea medievală timpurie de la Baia »

Localisation : sur le territoire de la commune de Baia, entre la voie ferrée Tulcea-Medgidia, une zone de tumuli et le bord du lac Golovița.

Code LMI/RAN : code RAN – 159794.07.

État de conservation du site : site très affecté par les facteurs anthropiques (travaux agricoles).

Histoire de la recherche / type et périodes d'occupation : prospections archéologiques conduites par A. Stănică et Fl. Mihail en 2006.

Habitat daté des 8^e-10^e siècles ; habitat daté des 18^e-19^e siècles (Baumann *et al.*, 2006).

Bibliographie sélective : Baumann *et al.*, 2006.

184. « Baia 2 „La Izvor” »

Localisation : sur le territoire de la commune de Baia, sur un plateau situé au sud-est du golfe de Baia (Baralis, Lungu, 2015, p. 380).

Code LMI/RAN : aucun code n'a été attribué à ce site.

État de conservation du site : bon.

Histoire de la recherche / type et périodes d'occupation : prospections archéologiques réalisées par l'équipe du projet ANR « Pont Euxin » en 2011 (Baralis *et al.*, 2011, p. 233).

Habitat daté de « la seconde moitié du VI^e s. et de la première moitié du V^e s. av. J.C. » (Baralis, Lungu, 2015, p. 380) ou du « VI^e s. av. J.C. » (Baralis *et al.*, 2017, p. 467).

Bibliographie sélective : Baralis *et al.*, 2011 ; Baralis, Lungu, 2015 ; Baralis *et al.*, 2017.

185. « Baia 3 „Caraburun” »

Localisation : sur le territoire de la commune de Baia, sur la pente nord de la colline Caraburun (Baralis, Lungu, 2015, p. 380).

Code LMI/RAN : aucun code n'a été attribué à ce site.

État de conservation du site : bon.

Histoire de la recherche / type et périodes d'occupation : prospections archéologiques réalisées par Al. Avram, O. Bounegru et C. Chiriac en 1982-1983 (Avram, Bounegru, Chiriac, 1985,

p. 119) ; prospections archéologiques réalisées par l'équipe du projet ANR « Pont Euxin » en 2011 (Baralis *et al.*, 2011, p. 233). Ce site pourrait correspondre à des constructions identifiées par K. F. Peters lors d'une prospection archéologique du 19^e siècle et à un habitat nommé Caraburun (Baralis *et al.*, 2017, p. 468). On retrouve quelques informations relatives à cet habitat dans la littérature archéologique roumaine (Stoian, 1957, p. 198 ; Avram, Bounegru, Chiriac, 1985, p. 122).

Habitat daté des 4^e-3^e siècles avant notre ère (Baralis, Lungu, 2015, p. 380) ou des 5^e-4^e siècles avant notre ère (Baralis *et al.*, 2017, p. 468).

Bibliographie sélective : Avram, Bounegru, Chiriac, 1985 ; Baralis *et al.*, 2011 ; Baralis, Lungu, 2015 ; Baralis *et al.*, 2017.

186. « Situl Acik Suhat »

Localisation : sur le territoire de la commune de Baia, au sud-est de la colline Caraburun, sur un plateau, au lieu-dit Acik Suhat / Açı-Suhat / Acic-Suat (Baralis, Lungu, 2015, p. 380).

Code LMI/RAN : code RAN – 159794.09.

État de conservation du site : site très affecté par les facteurs anthropiques (travaux agricoles).

Histoire de la recherche / type et périodes d'occupation : prospection archéologique réalisée par V. Canarache en 1952 (Condurachi *et al.*, 1953, p. 136 ; Baralis, Lungu, 2015, p. 380) ; prospections archéologiques réalisées par Al. Avram, O. Bounegru et C. Chiriac en 1982-1983 (Avram, Bounegru, Chiriac, 1985, p. 119) ; fouilles archéologiques programmées réalisées par l'équipe du projet ANR « Pont Euxin » à partir de l'année 2011 (Baralis, Lungu, 2015, p. 380-381 ; Baralis *et al.*, 2017).

Habitat daté des 6^e-début du 5^e siècles avant notre ère ; habitat daté de la seconde moitié du 4^e et du premier tiers du 3^e siècle avant notre ère ; habitat daté de l'époque romaine des 2^e-3^e siècles de notre ère (Baralis, Lungu, 2015, p. 380-381 ; Baralis *et al.*, 2017).

Bibliographie sélective : Avram, Bounegru, Chiriac, 1985 ; Baralis, Lungu, 2015 ; Baralis *et al.*, 2017.

DEPARTEMENT DE CONSTANȚA

Commune de Mihai Viteazu

187. « Așezarea Sinoe-Zmeica »

Localisation : à 6 km au nord-est du village de Sinoe et à 1 km à l'est du monticule situé au lieu-dit La marinari, en bordure du lac Zmeica.

Code LMI/RAN : aucun code n'a été attribué à ce site.

État de conservation du site : site très affecté par les facteurs anthropiques (travaux agricoles ; carrière de sable).

Histoire de la recherche / type et périodes d'occupation : sondages réalisés par l'équipe du chantier archéologique de Histria en 1952 (Condurachi *et al.*, 1953, p. 138-145 ; Stoian, 1957, p. 198) ; prospections archéologiques réalisées par Al. Avram, O. Bounegru et C. Chiriac en 1982-1983 (Avram, Bounegru, Chiriac, 1985, p. 119).

Habitat, découvertes datées du 5^e siècle avant notre ère jusqu'aux 2^e-1^{er} siècles avant notre ère (Condurachi *et al.*, 1953, p. 145 ; Stoian, 1957, p. 198).

Bibliographie sélective : Condurachi *et al.*, 1953 ; Stoian, 1957 ; Avram, Bounegru, Chiriac, 1985.

188. « Așezarea de la Sinoe, punctul „Calé” »

Localisation : à environ 4,3-5 km à l'est du village de Sinoe, sur la surface de la péninsule de Sinoe, au lieu-dit Calé / Dealul Cale.

Code LMI/RAN : CT-I-s-B-02752/62271.01.

État de conservation du site : site très affecté par les facteurs anthropiques (travaux agricoles).

Histoire de la recherche / type et périodes d'occupation : sondages réalisés par l'équipe du chantier archéologique de Histria en 1952 (Condurachi *et al.*, 1953, p. 136 ; Avram, Bounegru, Chiriac, 1985, p. 121) ; prospections archéologiques réalisées par Al. Avram, O. Bounegru et C. Chiriac en 1982-1983 (Avram, Bounegru, Chiriac, 1985, p. 119).

Habitat daté des 5^e-2^e siècles avant notre ère ou même des 6^e-2^e siècles avant notre ère selon Al. Avram, O. Bounegru et C. Chiriac (1985, p. 121) ; habitat fortifié et rempart en terre datés de La Tène (6-5^e siècles avant notre ère) et habitat d'époque romaine (3-4^e siècles de notre ère) dans LMI (2016, p. 1118).

Bibliographie sélective : Condurachi *et al.*, 1953 ; Avram, Bounegru, Chiriac, 1985 ; LMI, 2016.

189. « Ansamblu tumuli »

Localisation : village de Sinoe, en surface de la péninsule de Sinoe, au lieu-dit Calé / Dealul Cale ; sur le territoire du village, zone sud de la commune. Seule la zone de protection du site est incluse dans la Réserve de Biosphère du delta du Danube.

Code LMI/RAN : CT-I-s-A-02701/62262.02.

État de conservation du site : site très affecté par les facteurs anthropiques (travaux agricoles).

Histoire de la recherche / type et périodes d'occupation : prospection archéologique réalisée par V. Canarache en 1952 (?) (Condurachi *et al.*, 1953, p. 136) ; prospections archéologiques réalisées par Al. Avram, O. Bounegru et C. Chiriac en 1982-1983 (Avram, Bounegru, Chiriac, 1985, p. 119).

Tumuli (LMI, 2016, p. 1109).

Bibliographie sélective : Condurachi *et al.*, 1953 ; Avram, Bounegru, Chiriac, 1985 ; LMI, 2016.

190. « Situl arheologic de la Sinoe »

Localisation : à 3 km à l'est du village de Sinoe, en bordure du lac Sinoe.

Code LMI/RAN : aucun code n'a été attribué à ce site.

État de conservation du site : site très affecté par les facteurs anthropiques (travaux agricoles).

Histoire de la recherche / type et périodes d'occupation : sondages réalisés par l'équipe du chantier archéologique d'Histria en 1952 (Condurachi *et al.*, 1953, p. 136 ; Avram, Bounegru, Chiriac, 1985, p. 119, note 25) ; prospections archéologiques réalisées par Al. Avram, O. Bounegru et C. Chiriac en 1982-1983 (Avram, Bounegru, Chiriac, 1985, p. 119, note 25).

Habitat d'époque romaine (2^e-3^e siècles de notre ère) (Avram, Bounegru, Chiriac, 1985, p. 113).

Bibliographie sélective : Condurachi *et al.*, 1953 ; Avram, Bounegru, Chiriac, 1985.

191. « Situl arheologic Sinoe-Vicus »

Localisation : à 2 km au sud-est du village de Sinoe, sur les deux rives du ruisseau Casapchioi, à proximité du lac Sinoe.

Code LMI/RAN : aucun code n'a été attribué à ce site.

État de conservation du site : site très affecté par les facteurs anthropiques (travaux agricoles) et par les facteurs naturels (érosion des berges sur le lac Sinoe).

Histoire de la recherche / type et périodes d'occupation : sondages réalisés par l'équipe du chantier archéologique d'Histria en 1952 (Condurachi *et al.*, 1953, p. 136-138 ; Stoian, 1957, p. 197 ; Avram, Bounegru, Chiriac, 1985, p. 119, note 25) ; prospections archéologiques réalisées par Al. Avram, O. Bounegru et C. Chiriac, en 1982-1983 (Avram, Bounegru, Chiriac, 1985, p. 119, note 24).

Le site a été daté des 4^e-3^e siècles avant notre ère / 3^e-4^e siècles de notre ère (Stoian, 1957, p. 197-198). Une datation en 5^e-6^e siècles de notre ère (Condurachi *et al.*, 1953, p. 136 ; Lungu, Bounegru, Avram, 1984, p. 85, note 2 ; Panaite, 2014, p. 53) a été suggérée pour les découvertes de l'époque romaine tardive.

Bibliographie sélective : Condurachi *et al.*, 1953 ; Stoian, 1957 ; Lungu, Bounegru, Avram, 1984 ; Avram, Bounegru, Chiriac, 1985 ; Panaite, 2014.

Commune de Istria**192. « Situl arheologic Cetatea Histria »**

Localisation : au sud-est du village de Istria, en bordure du lac Sinoe, au lieu-dit La cetate.

Code LMI/RAN : CT-I-s-A-02681/62039.01.

État de conservation du site : bon.

Histoire de la recherche / type et périodes d'occupation : site identifié par E. Desjardins en 1868 ; prospections archéologiques réalisées par Pamfil Polonic à la fin du 19^e siècle ; fouilles archéologiques programmées dirigées par Vasile Pârvan (1914-1915, 1921-1926), Scarlat Lambrino (1927-1942), Emil Condurachi (1949-1970), D.M. Pippidi (1971-1981), Petre Alexandrescu (1982-1988), Petre Alexandrescu/Alexandru Suceveanu (1990-1998), Alexandru Suceveanu (1999-2009) et Alexandru Avram/Mircea Angelescu (2010-2020) (Condurachi *et al.*, 1953 ; Condurachi *et al.*, 1957 ; Condurachi *et al.*, 1959 ; Condurachi *et al.*, 1960 ; Condurachi *et al.*, 1962 ; Condurachi *et al.*, 1970 ; Ștefan *et al.*, 1954b ; Pippidi *et al.*, 1959 ; Doruțiu-Boilă, 1971, p. 41 ; Petrescu-Dîmbovița, 1991, p. 591 ; Alexandrescu, Preda, 1996, p. 235 ; Guldager Bilde *et al.*, 2008, p. 126 ; Angelescu, 2014 ; Angelescu, Avram, 2014 ; Mănușu-Adameșteanu, 2014 ; Ștefan, 2019, p. 10-13).

Fragments de céramiques néolithiques (?) (Comșa, 1987, p. 13-14, note 32 et note 36) ; fragments de céramiques datées du premier âge du Fer (culture Babadag) (Ailincăi, 2009, p. 633) ; la cité d'Histria, l'habitat civil, la nécropole tumulaire et plane (7^e siècle avant notre ère - 7^e siècle de notre ère) (Condurachi *et al.*, 1970 ; Angelescu, 2014 ; Angelescu, Avram, 2014, p. 38 ; Ștefan, 2019, p. 62-77).

Bibliographie sélective : Condurachi *et al.*, 1953 ; Condurachi *et al.*, 1957 ; Condurachi *et al.*, 1959 ; Condurachi *et al.*, 1960 ; Condurachi *et al.*, 1970 ; Ștefan *et al.*, 1954b ; Pippidi *et al.*, 1959 ; Doruțiu-Boilă, 1971 ; Comșa, 1987 ; Petrescu-Dîmbovița, 1991 ; Alexandrescu, Preda, 1996 ; Guldager Bilde *et al.*, 2008 ;

Ailincăi, 2009 ; Angelescu, 2014 ; Angelescu, Avram, 2014 ; Mănușu-Adameșteanu, 2014 ; Ștefan, 2019.

193. « Situl arheologic de la Istria, punct „Movilele Dese” »

Localisation : à 1,5 km au nord-ouest de la cité d'Histria, en bordure du lac Sinoe, au lieu-dit Movilele Dese, sur un promontoire.

Code LMI/RAN : CT-I-s-A-02682/62039.09.

État de conservation du site : site très affecté par les facteurs naturels (érosion des berges du lac Sinoe).

Histoire de la recherche / type et périodes d'occupation : fouilles archéologiques programmées réalisées par l'équipe du chantier archéologique d'Histria (Alexandrescu, 1971 ; Doruțiu-Boilă, 1971, p. 41 ; Angelescu, 2009 ; Ștefan, 2019).

Nécropole tumulaire datée des 6^e siècle avant notre ère - 1^{er} s. de notre ère et nécropole tumulaire datée des 1^{er} - 4^e siècles de notre ère (Condurachi *et al.*, 1957, p. 55-69 ; Condurachi *et al.*, 1970, p. 177 ; Pippidi *et al.*, 1959, p. 303-308 ; Alexandrescu, 1959 ; Alexandrescu, 1960 ; Alexandrescu, 1966 ; LMI, 2016, p. 1105).

Bibliographie sélective : Condurachi *et al.*, 1957 ; Condurachi *et al.*, 1970 ; Alexandrescu, 1966 ; Alexandrescu, 1971 ; Doruțiu-Boilă, 1971 ; Angelescu, 2009 ; LMI, 2016 ; Ștefan, 2019.

194. « Așezare rurală »

Localisation : sur le territoire du village de Istria, près du pont, sur la route DJ 226A vers la cité d'Histria, entre les lacs Nuntași et Istria .

Code LMI/RAN : CT-I-s-B-02684/62039.04.

État de conservation du site : -

Histoire de la recherche / type et périodes d'occupation : habitat rural daté des 4^e-3^e siècles avant notre ère (LMI, 2016, p. 1105).

Bibliographie sélective : LMI, 2016.

195. « Așezare rurală (Histria β) »

Localisation : à 1,5 km au sud-sud-est du village de Istria et à 200 m à l'ouest du lac Istria, sur la pente d'une colline. Seule la zone de protection du site est incluse dans la Réserve de Biosphère du delta du Danube.

Code LMI/RAN : code LMI – CT-I-s-B-02685.

État de conservation du site : -

Histoire de la recherche / type et périodes d'occupation : prospections archéologiques réalisées par A. Avram, O. Bounegru et C. Chiriac en 1982 (Lungu, Bounegru, Chiriac, 1984, p. 86, note 15 ; Avram, Bounegru, Chiriac, 1985, p. 113) ; fouilles archéologiques réalisées par V. Lungu, O. Bounegru et C. Chiriac en 1982-1983 (Lungu, Bounegru, Chiriac, 1984).

Fragments de céramiques de l'époque hellénistique et habitat rural daté des 2^e-4^e siècles de notre ère (Lungu, Bounegru, Chiriac, 1984 ; Panaite, 2014, p. 56 ; LMI, 2016, p. 1105).

Bibliographie sélective : Avram, Bounegru, Chiriac, 1985 ; Lungu, Bounegru, Chiriac, 1984 ; Panaite, 2014 ; LMI, 2016.

196. « Așezare (Histria α) »

Localisation : sur le territoire du village de Istria, à 1,5 km au nord / nord-ouest du lieu-dit Histria-Pod (Cioculeasa).

Code LMI/RAN : code LMI –CT-I-s-B-02685.

État de conservation du site : -

Histoire de la recherche / type et périodes d'occupation :

prospections archéologiques réalisées par Al. Avram, O. Bounegru et C. Chiriac en 1982-1983 (Avram, Bounegru, Chiriac, 1985, p. 113).

Habitat daté de l'époque romaine (Avram, Bounegru, Chiriac, 1985, p. 116, 123 ; Panaite, 2014, p. 49).

Bibliographie sélective : Avram, Bounegru, Chiriac, 1985 ; Panaite, 2014.

197. « Situl arheologic de la Istria (Histria γ) »

Localisation : sur le territoire du village d'Istria, en bordure du lac Sinoe.

Code LMI/RAN : CT-I-s-B-02686/62039.06.

État de conservation du site : site très affecté par les facteurs naturels (érosion des berges du lac Sinoe) (Carozza, Bem, Micu, 2011, p. 32).

Histoire de la recherche / type et périodes d'occupation : fouilles archéologiques réalisées par V. Leahu en 1955 dans le cadre du chantier archéologique d'Histria (Condurachi *et al.*, 1957, p. 56, fig. 39 ; Avram, Bounegru, Chiriac, 1985, p. 123, note 35) ; prospections archéologiques réalisées par Al. Avram, O. Bounegru et C. Chiriac en 1982-1983 (Avram, Bounegru, Chiriac, 1985, p. 113).

Habitat chalcolithique (culture Gumelnița, phase A2), habitat daté des 3^e-1^{er} siècles avant notre ère et habitat daté des 1^{er}-6^e siècles de notre ère (Avram, Bounegru, Chiriac, 1985, p. 115, 123, note 35 ; Hașotti, 1997, p. 84, note 94 ; Panaite, 2014, p. 49 ; LMI, 2016, p. 1105-1106).

Bibliographie sélective : Condurachi *et al.*, 1957 ; Avram, Bounegru, Chiriac, 1985 ; Hașotti, 1997 ; Carozza, Bem, Micu, 2011 ; Panaite, 2014 ; LMI, 2016.

198. « Situl arheologic de la Nuntași, punct Nuntași Băi II »

Localisation : sur le territoire du village de Nuntași, à 1 km au nord de Băile Nuntași, à environ 400 m au sud-ouest du carrefour des routes DJ 226 et DJ 226A vers Histria. Bien que les coordonnées de la découverte ne soient pas clairement précisées, il est possible que la zone de protection du site se situe dans la Réserve de Biosphère du delta du Danube.

Code LMI/RAN : CT-I-s-B-02715/ 62048.04.

État de conservation du site : -

Histoire de la recherche / type et périodes d'occupation :

prospections archéologiques réalisées par Al. Avram, O. Bounegru et C. Chiriac en 1982-1983 (Avram, Bounegru, Chiriac, 1985, p. 113).

Habitat daté des 1^{er}-3^e siècles de notre ère (Avram, Bounegru, Chiriac, 1985, p. 123 ; LMI, 2016, p. 1112).

Bibliographie sélective : Avram, Bounegru, Chiriac, 1985 ; LMI, 2016.

199. « Situl arheologic de la Nuntași, punct Nuntași Băi III »

Localisation : sur le territoire du village de Nuntași, à 300 m à l'est du carrefour des routes DJ 226 et DJ 226A vers Histria. Bien

que les coordonnées de la découverte ne soient pas clairement précisées, il est possible que la zone de protection du site se situe dans la Réserve de Biosphère du delta du Danube.

Code LMI/RAN : CT-I-s-B-02716 (?). En LMI, 2016, ce code correspond au site implanté sur le lieu-dit Nuntași Băi III (Avram, Bounegru, Chiriac, 1985, p. 123) mais cette implantation correspond en fait au site Nuntași III (Avram, Bounegru, Chiriac, 1985, p. 123) situé dans la zone est du village de Nuntași / 62048.05. Ce code RAN correspond au site Nuntași III (Avram, Bounegru, Chiriac, 1985, p. 123), situé dans la zone est du village de Nuntași (<http://ran.cimec.ro/sel.asp?descript=nuntasi-istria-constantia-asezarea-romano-bizantina-de-la-nuntasi-Code-sit-ran-62048.05>).

État de conservation du site : -

Histoire de la recherche / type et périodes d'occupation :

prospections archéologiques réalisées par Al. Avram, O. Bounegru et C. Chiriac en 1982-1983 (1985, p. 113).

Habitat daté des 4^e-6^e siècles de notre ère (Avram, Bounegru, Chiriac, 1985, p. 123 ; LMI, 2016, p. 1113).

Bibliographie sélective : Avram, Bounegru, Chiriac, 1985 ; LMI, 2016.

Commune de Săcele

200. « Așezare »

Localisation : à 2,5 km à l'est / sud-est du village de Traian.

Code LMI/RAN : CT-I-s-B-02765/62896.01.

État de conservation du site : -

Histoire de la recherche / type et périodes d'occupation :

prospections archéologiques réalisées par Al. Avram, O. Bounegru, C. Chiriac, F. Curta et M. Ionescu en 1986-1987 (Avram, Bounegru, Chiriac, 1987, p. 327).

Habitat daté des 3^e-1^{er} siècles avant notre ère (Avram, Bounegru, Chiriac, 1987, p. 332 ; LMI, 2016, p. 1121).

Bibliographie sélective : Avram, Bounegru, Chiriac, 1987 ; LMI, 2016.

201. « Așezare »

Localisation : à 2,5 km à l'est / sud-est du village de Traian.

Code LMI/RAN : CT-I-s-B-02766/62896.02.

État de conservation du site : -

Histoire de la recherche / type et périodes d'occupation :

prospections archéologiques réalisées par Al. Avram, O. Bounegru, C. Chiriac, F. Curta et M. Ionescu en 1986-1987 (Avram, Bounegru, Chiriac, 1987, p. 327).

Habitat daté des 1^{er}-4^e siècles de notre ère (Avram, Bounegru, Chiriac, 1987, p. 332 ; LMI, 2016, p. 1121).

Bibliographie sélective : Avram, Bounegru, Chiriac, 1987 ; LMI, 2016.

202. « Așezare »

Localisation : à 2,5 km à l'est / sud-est du village de Traian, au lieu-dit Valea lui Costea.

Code LMI/RAN : CT-I-s-B-02767 (?)/62896.03 (?).

État de conservation du site : -**Histoire de la recherche / type et périodes d'occupation :**

prospections archéologiques réalisées par Al. Avram, O. Bounegru, C. Chiriac, F. Curta et M. Ionescu en 1986-1987 (Avram, Bounegru, Chiriac, 1987, p. 327).

Habitat daté des 10^e-11^e siècles (Avram, Bounegru, Chiriac, 1987, p. 332 ; LMI, 2016, p. 1121).

Bibliographie sélective : Avram, Bounegru, Chiriac, 1987 ; LMI, 2016.

Commune de Corbu**203. « Așezare »**

Localisation : à 2 km au nord-est du village de Vadu, sur l'île Chituc.

Code LMI/RAN : CT-I-s-B-02777/61540.05.

État de conservation du site : -**Histoire de la recherche / type et périodes d'occupation : -**

Habitat daté des 2^e-4^e siècles de notre ère (LMI, 2016, p. 1123).

Bibliographie sélective : LMI, 2016.

204. « Situl arheologic de la Vadu »

Localisation : à 2 km au nord-ouest du village de Vadu, sur la terrasse de Balta Vadu, au lieu-dit Pepiniera.

Code LMI/RAN : CT-I-s-B-02775/ 61540.03.

État de conservation du site : -**Histoire de la recherche / type et périodes d'occupation :**

prospections archéologiques réalisées par Al. Avram, O. Bounegru, C. Chiriac, F. Curta et M. Ionescu en 1986-1987 (Avram, Bounegru, Chiriac, 1987, p. 327).

Habitat rural daté des 2^e-3^e siècles de notre ère (Avram, Bounegru, Chiriac, 1987, p. 330 ; LMI, 2016, p. 1122-1123).

Bibliographie sélective : Avram, Bounegru, Chiriac, 1987 ; LMI, 2016.

205. « Situl arheologic de la Vadu, punctul „Ghiaur-Chioi” »

Localisation : sur le territoire du village de Vadu, à 2 km au nord de Intreprinderea de Metale Rare, au lieu-dit Ghiaur-Chioi / Chiaurkői, sur un promontoire, près du lac Sinoe.

Code LMI/RAN : CT-I-s-B-02773/61540.01.

État de conservation du site : -**Histoire de la recherche / type et périodes d'occupation :**

sondages réalisés par l'équipe du chantier archéologique d'Histria en 1952 (Condurachi *et al.*, 1953, p. 145-146 ; Avram, Bounegru, Chiriac, 1987, p. 327, note 3) ; fouilles archéologiques menées par G. Custurea, C. Chera et S. Iosipescu en 1981-1987 (?) (Iosipescu, Custurea, Chera, 1982 ; Iosipescu, Custurea, Chera, 1984 ; Chera, Custurea, 1985 ; Chera, Custurea, 1986 ; Iosipescu, 1988, p. 42 ; Iosipescu, 2004, p. 59, note 44 ; Dinu, 2009, p. 332).

Les fouilles archéologiques des années 1981-1987 (?) on mis au jour un habitat daté des 4^e-2^e siècles avant notre ère, des découvertes de l'époque romaine, un habitat daté des 16^e-17^e siècles, une nécropole datée des 18^e-19^e (?) siècles et une fortification de terre couverte de pierres dont la datation n'est pas assez précise (Iosipescu, Custurea, Chera, 1982 ; Iosipescu, Custurea, Chera,

1984 ; Chera, Custurea, 1985 ; Chera, Custurea, 1986 ; Iosipescu, 1988, p. 42). On mentionne dans LMI, 2016 que la fortification est datée des 6^e-4^e siècles avant notre ère (LMI, 2016, p. 1123).

Bibliographie sélective : Condurachi *et al.*, 1953 ; Avram, Bounegru, Chiriac, 1987 ; Iosipescu, 1988 ; Iosipescu, 2004 ; Iosipescu, Custurea, Chera, 1982 ; Iosipescu, Custurea, Chera, 1984 ; Chera, Custurea, 1985 ; Chera, Custurea, 1986 ; Dinu, 2009 ; LMI, 2016.

206. « Cetatea Karaharman »

Localisation : sur le promontoire sud du village de Vadu, sur le terrain de la société Intreprinderea de Metale Rare.

Code LMI/RAN : CT-I-s-B-02774/61540.02.

État de conservation du site : site très affecté par les facteurs anthropiques (construction de l'usine Intreprinderea de Metale Rare).

Histoire de la recherche / type et périodes d'occupation :

prospections archéologiques réalisées par S. Baraschi et C. Chera en 1980 (Baraschi, Chera, 1981, p. 258 ; Baraschi, 1988-1989, p. 282) ; fouilles archéologiques programmées dirigées par S. Iosipescu à partir de l'année 1981 (Iosipescu, 2004, p. 59, note 44 ; Mototolea, 2016, p. 178).

La cité Karaharman est datée des 17^e-18^e siècles (Mototolea, 2016, p. 176-179 ; LMI, 2016, p. 1123).

Bibliographie sélective : Baraschi, 1988-1989 ; Baraschi, Chera, 1981 ; Iosipescu, 2004 ; Mototolea, 2016 ; LMI, 2016.

207. « Situl arheologic de la Vadu, punctul „Bardalia” »

Localisation : sur le territoire du village de Vadu, à 2 km au sud du village, au lieu-dit Bardalia.

Code LMI/RAN : CT-I-s-B-02778/61540.06.

État de conservation du site : site très affecté par les facteurs anthropiques.

Histoire de la recherche / type et périodes d'occupation :

prospections archéologiques réalisées par Al. Avram, O. Bounegru, C. Chiriac, F. Curta et M. Ionescu en 1986-1987 (Avram, Bounegru, Chiriac, 1987, p. 327).

Habitat daté des 2^e-4^e siècles de notre ère ; habitat daté des 4^e-6^e siècles de notre ère ; habitat daté du Moyen-Âge (Avram, Bounegru, Chiriac, 1987, p. 330 ; LMI, 2016, p. 1123).

Bibliographie sélective : Avram, Bounegru, Chiriac, 1987 ; LMI, 2016.

208. « Situl arheologic de la Corbu, punct „Capul Midia” »

Localisation : à 3,5 km au sud / sud-est du village de Corbu, dans la zone sud-ouest de la péninsule, au lieu-dit Capul Midia.

Code LMI/RAN : CT-I-s-B-02632/61522.04.

État de conservation du site : site très affecté par les facteurs naturels (érosion du littoral).

Histoire de la recherche / type et périodes d'occupation :

prospections conduites par I. Băncilă en 1933 ; prospections archéologiques réalisées par C.S. Nicolăescu-Plopșor en 1956 (Nicolăescu-Plopșor, Păunescu, Paul-Bolomey, 1959, p. 15) ; prospections archéologiques réalisées par M. Irimia (1980, p. 95, note 155).

Outillage en silex daté du Paléolithique (Păunescu, Mogoșanu,

Cîrciumaru, 1972, p. 12, note 5 ; Păunescu, 1999, p. 102). La présence de l'outillage en silex daté du Paléolithique est parfois contestée (Nicolăescu-Plopșor, Păunescu, Paul-Bolomey, 1959, p. 16) ; habitat daté des 6^e-5^e siècles avant notre ère et habitat daté des 5^e siècle avant notre ère - 1^{er} siècle de notre ère (Irimia, 1980, p. 95-96 ; LMI, 2016, p. 1094) ; habitat daté des 1^{er}-4^e siècles de notre ère (Ocheșanu, Papuc, 1973, p. 362 ; Munteanu, Ocheșanu, 1975, p. 185-186 ; LMI, 2016, p. 1094).

Bibliographie sélective : Nicolăescu-Plopșor, Păunescu, Paul-Bolomey, 1959 ; Păunescu, Mogoșanu, Cîrciumaru, 1972 ; Ocheșanu, Papuc, 1973 ; Munteanu, Ocheșanu, 1975 ; Irimia, 1980 ; Păunescu, 1999 ; LMI, 2016.

209. « Ansamblu tumuli »

Localisation : à environ 2,73 km à l'est-sud-est du village de Corbu.

Code LMI/RAN : CT-I-s-B-02633/61522.05.

État de conservation du site : site très affecté par les facteurs anthropiques (travaux agricoles).

Histoire de la recherche / type et périodes d'occupation : Tumuli datés de l'époque antique (LMI, 2016, p. 1094).

Bibliographie sélective : LMI, 2016.

210. « Amphores romaines et byzantines – Vadu »

Localisation : le site a été localisé « À l'extrémité sud de la vasière Chituc, au S-SE des ruines de la cité Karaharman de Vadu » (Paraschiv-Talmațchi, Custurea, 2016, p. 261, note 154).

Code LMI/RAN : code LMI – CT-I-s-A-02561 (?)

État de conservation du site : -

Histoire de la recherche / type et périodes d'occupation : amphores datées de l'époque romaine et de l'époque médiobyzantine (Paraschiv-Talmațchi, Custurea, 2016, p. 261).

Bibliographie sélective : Paraschiv-Talmațchi, Custurea, 2016.

211. « Fragment de plat-bord »

Localisation : le site a été localisé « À l'extrémité sud de la vasière Chituc » (Paraschiv-Talmațchi, Custurea, 2016, p. 264, note 197).

Code LMI/RAN : code LMI – CT-I-s-A-02561 (?)

État de conservation du site : -

Histoire de la recherche / type et périodes d'occupation : « Fragment de plat-bord probablement romano-byzantine » (Paraschiv-Talmațchi, Custurea, 2016, p. 264).

Bibliographie sélective : Paraschiv-Talmațchi, Custurea, 2016.

212. « Quille en bois »

Localisation : le site a été localisé « Sur le rivage de la vasière Chituc » (Paraschiv-Talmațchi, Custurea, 2016, p. 264, note 198).

Code LMI/RAN : code LMI – CT-I-s-A-02561 (?)

État de conservation du site : -

Histoire de la recherche / Type et périodes d'occupation : « Quille en bois » (Paraschiv-Talmațchi, Custurea, 2016, p. 264, Pl. IX/2).

Bibliographie sélective : Paraschiv-Talmațchi, Custurea, 2016.

213. « Fragments de céramiques romaines »

Localisation : le site a été localisé « Au NE de Vadu, sur la rive est de la vasière Chituc » (Paraschiv-Talmațchi, Custurea, 2016, p. 261, note 155).

Code LMI/RAN : Code LMI – CT-I-s-A-02561 (?)

État de conservation du site : -

Histoire de la recherche / Type et périodes d'occupation : « Concentration significative de fragments de céramiques romaines » (Paraschiv-Talmațchi, Custurea, 2016, p. 261).

Bibliographie sélective : Paraschiv-Talmațchi, Custurea, 2016.

214. « Amphore romaine – Vadu »

Localisation : sur le territoire du village de Vadu (Paraschiv-Talmațchi, Custurea, 2016, p. 261, note 156).

Code LMI/RAN : Code LMI – CT-I-s-A-02561 (?)

État de conservation du site : -

Histoire de la recherche / type et périodes d'occupation : amphore datée de l'époque romaine (Paraschiv-Talmațchi, Custurea, 2016, p. 261, note 156).

Bibliographie sélective : Paraschiv-Talmațchi, Custurea, 2016.

215. « Fragments d'amphores, poids de filets de pêche - Edighiol Nord »

Localisation : « Edighiol Nord (entre Vadu et Histria, sur la vasière Chituc), sur le rivage » (Paraschiv-Talmațchi, Custurea, 2016, p. 261, note 162).

Code LMI/RAN : -

État de conservation du site : -

Histoire de la recherche / type et périodes d'occupation : « Fragments d'amphores, poids pour les filets de pêche » (Paraschiv-Talmațchi, Custurea, 2016, p. 261, Pl. VIII-1-3).

Bibliographie sélective : Paraschiv-Talmațchi, Custurea, 2016.

216. « Fragment en bois d'une épave antique - Edighiol Nord »

Localisation : « Edighiol Nord, sur le rivage » (Paraschiv-Talmațchi, Custurea, 2016, p. 264, note 202).

Code LMI/RAN : -

État de conservation du site : -

Histoire de la recherche / type et périodes d'occupation : « Fragment en bois d'une épave antique » (Paraschiv-Talmațchi, Custurea, 2016, p. 264).

Bibliographie sélective : Paraschiv-Talmațchi, Custurea, 2016.

217. « Fragments de céramiques antiques - Edighiol Sud »

Localisation : « Edighiol Sud, sur le rivage » (Paraschiv-Talmațchi, Custurea, 2016, p. 261, note 163).

Code LMI/RAN : -

État de conservation du site : -

Histoire de la recherche / type et périodes d'occupation : « Fragments céramiques antiques » (Paraschiv-Talmațchi, Custurea, 2016, p. 261).

Bibliographie sélective : Paraschiv-Talmațchi, Custurea, 2016.

Sites à localisation non précisée

218. « Lacul Sinoe »

Localisation : lac Sinoe.

Code LMI/RAN : -

État de conservation du site : -

Histoire de la recherche / type et périodes d'occupation : découvertes fortuites (pêcheurs) en 2011 et 2015 (Paraschiv-Talmațchi, Custurea, 2016, p. 247).

Amphores datées des 10^e-14^e siècles (Paraschiv-Talmațchi, Custurea, 2016, p. 248-258, pl. I/2-5, pl. II-V).

Bibliographie sélective : Paraschiv-Talmațchi, Custurea, 2016.

Sites archéologiques fouillés dans leur intégralité

Deux tumuli, totalement fouillés en 1984-1985, 1989, sont localisés à environ 6 km au sud-ouest du village de Chilia Veche, au lieu-dit Ciorticut.

219. « Tumuli »

Localisation : à environ 6 km au sud-ouest du village de Chilia Veche, au lieu-dit Ciorticut.

Code LMI/RAN : code LMI – TL-I-s-B-05772.

État de conservation du site : site entièrement fouillé.

Histoire de la recherche / type et périodes d'occupation : fouilles préventives organisées par le Musée « Deltei Dunării » de Tulcea en 1984-1985 (Mănuțu-Adameșteanu, 1989 ; Mănuțu-Adameșteanu, 2019, p. 204, note 747 ; Vasiliu, 1995). Le site est nommé Movila I (Vasiliu, 1995, p. 49).

Tumulus d'un diamètre de 33 m et d'une hauteur d'environ 2 m. 105 sépultures y ont été mises au jour (Mănuțu-Adameșteanu,

2019, p. 204). 27 d'entre elles ont été datées de l'âge du Bronze (Vasiliu, 1995, p. 49). Des sépultures à inhumation ont été ultérieurement aménagées sur le tumulus (Mănuțu-Adameșteanu, 2019, p. 204). Elles ont été datées du « féodalisme ancien » (Mănuțu-Adameșteanu, 1989), des 6^e-7^e siècles, des 9^e-11^e siècles (Marcu 1990 ; Mănuțu-Adameșteanu, 2019, p. 204) ou attribuées aux Sarmates (Vasiliu 1995, p. 47, note 4).

Bibliographie sélective : Mănuțu-Adameșteanu, 1989 ; Mănuțu-Adameșteanu, 2019 ; Marcu, 1990 ; Vasiliu, 1995.

220. « Tumuli »

Localisation : à environ 6 km au sud-ouest du village de Chilia Veche, au lieu-dit Ciorticut, à environ 50 m au sud du tumulus appelé Movila I (Vasiliu, 1995, p. 57). Une grande part de la moitié nord du tumulus a été détruite à l'occasion de l'aménagement d'un bassin piscicole (Vasiliu, 1995, p. 57).

Code LMI/RAN : code LMI – TL-I-s-B-05772.

État de conservation du site : le site a été totalement fouillé.

Histoire de la recherche / type et périodes d'occupation : fouilles préventives organisées par le Musée « Deltei Dunării » de Tulcea en 1984-1985, 1989 (Mănuțu-Adameșteanu, 1989 ; Vasiliu, 1995). Le site a alors été nommé Movila II (Vasiliu, 1995, p. 57).

Tumulus d'un diamètre de 18 m et d'une hauteur d'environ 1,20 m. Trois sépultures datées de l'âge du Bronze ont été mises au jour (Vasiliu, 1995, p. 57). Onze (?) sépultures ont été aménagées ultérieurement sur le tumulus (Vasiliu, 1995, p. 49, note 4 ; Mănuțu-Adameșteanu, 2019, p. 204). Elles ont été datées soit du « féodalisme ancien » (Mănuțu-Adameșteanu, 1989), soit des 6^e-7^e siècles et des 9^e-11^e siècles (Marcu 1990 ; Mănuțu-Adameșteanu, 2019, p. 204) ou attribuées aux Sarmates (Vasiliu 1995, p. 49, note 4).

Bibliographie sélective : Vasiliu, 1991 ; Mănuțu-Adameșteanu, 1989 ; Mănuțu-Adameșteanu, 2019 ; Marcu, 1990 ; Vasiliu, 1995.

**Base de données et inventaire raisonné des sites archéologiques *
recensés au sein de la réserve biosphère delta du Danube**

n°	nom	code	I Paléolithique Mésolithique		II Néolithique Chalcolithique		III Âge du Bronze		IV 1 ^{er} Âge du Fer		V 2 ^e Âge du Fer	VI Epoque romaine		VII Moyen- Âge			Ind.
			a Paléo.	b Mésol.	a Néol.	b Chalco.	a ancien	b Final moyen	a ancien	b Final	a ancien	b tardif	a	b	c		
	Ville d'Isaccea																
1	Cetatea Noviodunum	TL-I-s-A-05804 /159696.05			?	?			x		x	x	x		x	x	
2	Isaccea- habitat (sit 4)	RAN 159696.10											x				
	commune de Niculițel																
3	Niculițel-Cornet	RAN 161044.08				x	x		x		x	x					
4	Nic. 2	-							x	?	?						
5	Nic. 3	-										?	?				
6	Niculițel, Ceairul lui Iancu	TL-I-s-B-05859 /161044.04									x	?	?				
7	Nic. 5	-										?	?				
8	Nic. 6	-															x
9	Nic. 7	-										?	?				
10	Nic. 8	-			?	?			x			?	?		x		
11	Nic. 9	-										?	?				
12	Nic. 12	-									x	?	?				
	commune de Somova																
13	Habitat	TL-I-m-B-0587 4/161339.12									x	x	x				
14	Habitat	TL-I-m-B-0587 4/161339.02											x		x	x	
15	Parcheș	TL-I-m-B-0587 3/161339.01									x		x		x		
16	Habitat(ep. romaine) la Parcheș	RAN 161339.04										?	?				
17	Habitat gête	TL-I-m-B-0587 5/161339.03									x	?	?				
18	Parcheș	RAN 161339.05									x	?	?				
19	Parcheș	RAN 161339.08									x	x	x				
20	Habitat(médiéval)	RAN 161311.07														x	
21	Somova	RAN 161311.05											x	?	?	?	
22	Somova	RAN 161311.04							x		x	?	?				
23	Somova	TL-I-m-B-0592 8/161311.01				x					x	x	x				
24	Habitat la Minerii	RAN 161320.01				x											
	ville de Tulcea																
25	Tulcea, Dealul Taberei	TL-I-s-B-057 20/159623.04							x		x	x	x		x		
26	Habitat Néo de Tulcea	RAN 159623.11				x											
27	Tulcea, La Vârârie	RAN 159623.02										?	?				
28	Tulcea - Dealul Taberei	TL-I-s-B-05720 (?) /159623.04															x
29	Tulcea, habitat (ep. byzantine)	RAN 159623.12														x	
30	TL LXV	-															x
31	Aegyssus	TL-I-s-A-05718 /159623.01 ; 159623.07 ; 159623.08 ; 159623.10				x				x	x	x	x		x	x	
32	Tulcea, Lac Zaghen	RAN 159623.32				?	?	?									
33	Tulcea, Via Judecătorului	TL-I-s-B-05719 /159623.03				?					x	?	?				
34	Tulcea-Km 3-4 DJ 222C	RAN 159623.35									x						
35	Tulcea - Nord de Carniprod	RAN 159623.36				x					x	x					
	commune de Nufăru																
36	Malcoci	TL-I-s-B-05836 /161080.02								?	?	x	?	?			
37	habitat hellénistique	-										x					
38	Habitat gête	TL-I-s-B-05835 /161080.01										x					
39	Complexes artisanaux	TL-I-s-B-05849 /161062.06													?	?	?
40	Nufăru (ext.ville, ouest)	-								?	?	x	?	?			
41	Fortification - Iglanii de Jos	TL-I-s-A-05803 /161071.01								?	?		x		x		
42	Nufăru	TL-I-s-A-05844 /161062.09 ; 161062.10 ; 161062.11 ; 161062.12								?	?	x	x	x		x	x

* Les noms des sites sont ici traduits en français, ils sont présentés en roumain dans l'inventaire.

VII Moyen-Âge : a : ancien ; b : byzantin et post-byzantin ; c : ottoman.

n°	nom	code	I Paléolithique Mésolithique		II Néolithique Chalcolithique		III Âge du Bronze		IV 1 ^{er} Âge du Fer		V 2 ^e Âge du Fer	VI Epoque romaine		VII Moyen- Âge			Ind.
			a Paléo.	b Mésol.	a Néo.	b Chalco.	a ancien	b Final moyen	a ancien	b Final	a ancien	b Final	a	b	c		
commune de Chilia Veche																	
84	T1 (Movila 1)	TL-I-s-B-05772 /160181.02										?	?				
85	T2 (Movila 2)	TL-I-s-B-05772 /160181.03										?	?				
86	T3 (Movila 3) Movila din Plaisica	TL-I-s-B-05772 /160181.04														X	
87	T4 (Movila 4) Movila lui Cutoc	TL-I-s-B-05772 /160181.05								X							
88	T5 (Movila 5) Movila de la Poligon - Câșla Chilieii	TL-I-s-B-05772 /160181.06														X	
89	T6 (Movila 6) Movile La Medic	TL-I-s-B-05772 /160181.02										?	?				
90	T7 (Movila 7) Movile La Medic	TL-I-s-B-05772 /160181.07														X	
91	T8 (Movila 8)	TL-I-s-B-05772 /160181.09														X	
92	T9 (Movila 9)	TL-I-s-B-05772 /160181.10														X	
93	T10 (Movila 10)	TL-I-s-B-05772 /160181.11														X	
94	T11 (Movila 11) Cotul Hreblea	TL-I-s-B-05772 /160181.12														X	
95	CV 1	TL-I-s-B-05771 (?) / 160181.01 (?)													X		
96	Découverte monétaire	RAN160181.13 -160181.17														X	
97	Découverte monétaire	-														X	
commune de Maliuc																	
98	Habitat néo/énéolithique	TL-I-s-A-21047 /160788.01				X		X			X	X	X	X			
99	Dâmbul lui Haralambie	-				X											
commune de Crișan																	
100	Nécropole tumulaire	TL-I-s-B-05755 /160289.01								X							
101	Nécropole tumulaire	TL-I-s-B-05755 /160289.01								X							
102	Crișan 4	-								X							
103	Nécropole tumulaire	TL-I-s-B-05755 /160289.01								X							
104	Crișan 6	-								X							
105	Nécropole tumulaire	TL-I-s-B-05755 /160289.01								X							
106	Crișan 8	-								X							
107	Habitat	TL-I-s-B-05756 /160289.02														?	
108	Crișan 10	-			?	?											
109	Crișan 11	-														X	
110	Crișan 12	-										?	?				
111	Trésor monétaire	-														X	
commune de C.A. Rosetti																	
112	C.A. Rosetti 1	-													?	?	
113	C.A. Rosetti 2	-													?	?	
114	C.A. Rosetti 3	-													?	?	
115	C.A. Rosetti 4	-													?	?	
116	C.A. Rosetti 5	-													?	?	
117	C.A. Rosetti 6	TL-I-s-B-05879(9) /159927.01 (9)													?		
118	C.A. Rosetti 7	TL-I-s-B-05879(9) /159927.01 (9)														X	X
119	C.A. Rosetti 8	-													X	X	?
commune de Sulina																	
120	Sulina 1	-										X					
121	Sulina 2	-										X					
122	Sulina 3	-															
123	Sulina 4	-											X				
124	Sulina 5	-													X		
125	Sulina 6	-													X	X	
126	Sulina 7	-														X	
127	Sulina 8	LMI-TL-1-s-A 21161														X	
128	Plage de Sulina	LMI-TL-1-m-A 05721									X						
129	Gârta Împușita	LMI-TL-1-m-A 05721										X					

Références bibliographiques

- Ailincăi 2005 :** AILINCĂI (S.C.) – Un topor din bronz descoperit la Niculițel, jud. Tulcea, *SCIVA* 54-56, 2003-2005, p. 271-277.
- Ailincăi 2008 :** AILINCĂI (S.C.) – The Dead among the Living in the Babadag Settlement from Niculițel-Cornet (Tulcea county, Romania), in Sîrbu, V., Ștefănescu, R. (eds.), *Funerary Practices in Central and Eastern Europe (10th c. BC – 3rd c. AD)*. Proceedings of the 10th International Colloquium of Funerary Archaeology, Brăila-Brașov, p. 11-30.
- Ailincăi 2009 :** AILINCĂI (S.C.) – Începuturile epocii fierului în Dobrogea, Teză de doctorat, Universitatea « Alexandru Ioan Cuza » Iași, Facultatea de Istorie.
- Ailincăi 2013a :** AILINCĂI (S.C.) – Începuturile epocii fierului în Dobrogea, *SCIVA* 64, 3-4, p. 223-292.
- Ailincăi 2013b :** AILINCĂI (S.C.) – Începuturile epocii fierului în Dobrogea. Cercetările arheologice de la Revărsarea, Isaccea, județul Tulcea, Biblioteca Istro-Pontica, Seria Arheologie 8, Muzeul Brăilei, Editura Istros.
- Ailincăi, Ailincăi 2012 :** AILINCĂI (S.C.), AILINCĂI (A.) – Despre locuirea culturii Babadag de la Mahmudia, comuna Mahmudia, jud. Tulcea, *Musatios* XVII, p. 97-106.
- Ailincăi, Constantinescu 2015 :** AILINCĂI (S.C.), CONSTANTINESCU (M.) – Living with the dead. Burials in Early Iron Age settlement at Enisala-Palanca, Tulcea county (South-Eastern Romania), *Sprawozdania Archeologiczne* 67, p. 221-244.
- Ailincăi et al. 2013 :** AILINCĂI (S.C.), MICU C., MIHAIL (F.), STĂNICĂ (A.), PANAIT (V.) – Construire centru de primă vânzare pește - cherhana UAT Sarichioi – F12 extravilan, T63, P1122A, Rapport de diagnostic archéologique, Archives ICEM Tulcea.
- Ailincăi et al. 2017a :** AILINCĂI (S.C.), TOPOLEANU (F.), MIHAIL (F.), CONSTANTINESCU (M.), RAFAILĂ-STANC (S.), LIVANOV (O.) – Așezarea din perioada timpurie a epocii fierului de la Niculițel-Cornet, jud. Tulcea. Cercetările arheologice din anul 2000, *Peuce*, S.N. XV, p. 175-278.
- Ailincăi et al. 2017b :** AILINCĂI (S.C.), MICU (C.), MIHAIL (F.), STĂNICĂ (A.), MOCANU (M.), NUȚU (G.), TITOV (I.), CHISELEV (A.), NEGOIȚĂ (A.), PANAIT (V.) – *Studiul istoric și arheologic comuna Sarichioi*, Rapport de diagnostic archéologique, Archives ICEM Tulcea.
- Ailincăi et al. 2019 :** AILINCĂI (S.C.), ADAMESCU (A.), MIHAIL (F.), MICU (C.), ȚÂRLEA (AL.), STĂNICĂ (A.D.) – Despre locuirile umane de la începutul mileniului I a.Chr. în zona lacului Babadag, in A. Zanoci, M. Băț (eds.), *Contribuții la preistoria și istoria antică a spațiului carpato-danubiano-pontic. In honorem professoris Ion Niculiță natalia sua octogesima celebrantis*, Chișinău, p. 163-185.
- Ailincăi, Micu 2006 :** AILINCĂI (S.C.), MICU (C.) – L'habitation du premier Âge du Fer de l'établissement de Sarichioi « La Bursuci » (dép. de Tulcea), *Pontica* XXXIX, p. 65-73.
- Ailincăi, Mirițoiu, Soficaru 2006 :** AILINCĂI (S.), MIRIȚOIU (N.), SOFICARU (A.) – A pit with human remains attributed to the Babadag culture discovered in precolonial level at Orgamê, in *Orgamê / Argamum, Suplementa I. À la recherche d'une colonie*. Actes du Colloque International 40 ans de recherche archéologique à Orgamê/Argamum, Bucarest – Tulcea – Jurilovca 3-5 octobre 2005 (textes réunis par Mihaela Mănucu-Adameșteanu), p. 81-107.
- Ailincăi, Topoleanu 2003 :** AILINCĂI (S.C.), TOPOLEANU (F.) – Noi complexe cu oseminte umane în așezarea de tip Babadag de la Niculițel « Cornet », *Peuce*, S.N. I, p. 45-50.
- Ailincăi, Topoleanu, Mihail 2016 :** AILINCĂI (S.C.), TOPOLEANU (F.), MIHAIL (F.) – Așezarea din perioada timpurie a epocii fierului de la Niculițel-Cornet, jud. Tulcea. Cercetările arheologice din anul 1988, *Peuce*, S.N. XIV, p. 233-292.
- Alexandrescu 1959 :** ALEXANDRESCU (P.) – Sectorul « Necropola tumulară », in Șantierul Histria, *Materiale și Cercetări Arheologice* VI, p. 289-299.
- Alexandrescu 1960 :** ALEXANDRESCU (P.) 1960 – Sectorul « Necropolei tumulare », in Șantierul arheologic Histria, *Materiale și Cercetări Arheologice* VII, p. 255-264.
- Alexandrescu 1966 :** ALEXANDRESCU (P.) – Necropola tumulară. Săpături 1955-1961, in Emil Condurachi (red.), *Histria II*, București, p. 133-294, pl. 69-103.
- Alexandrescu 1971 :** ALEXANDRESCU (P.) – Cercetări aerofotografice la Histria. I. Observații asupra organizării spațiale în necropola Histria, *Peuce* II, p. 27-37.
- Alexandrescu 1986 :** ALEXANDRESCU (P.) – Histria în epoca arhaică (II), *Pontica* XIX, p. 19-32.
- Alexandrescu, Preda 1986 :** ALEXANDRESCU (P.), PEDA (C.) – Histria, in C. Preda (coordonator științific), *Enciclopedia Arheologiei și Istoriei Vechi a României, vol. II, D-L*, Editura Enciclopedică, București, p. 235-238.
- Angelescu 2009 :** ANGELESCU (M.) – Inventarierea tumulilor din zona Histria – un demers GIS, *BCMI* XX, 1-2, p. 49-65.
- Angelescu 2014 :** ANGELESCU (M.) – Histria. Le passé et l'avenir des recherches, *Pontica* XLVII, Supplementum III, Histria. Histoire et archéologie en Mer Noire, Volume dédié au centenaire des recherches archéologiques à Histria Pontique, p. 21-42.
- Angelescu, Avram 2014 :** ANGELESCU (M.), AVRAM (A.) –

Histria : Un siècle de recherches, *Materiale și Cercetări Arheologice*, S.N. X, p. 35-49.

Avram, Bounegru, Chiriac, 1985 : AVRAM (A.), BOUNEGRU (O.), CHIRIAC (C.) – Cercetări periegetice în teritoriul Histriei (I), *Pontica XVIII*, p. 113-124.

Avram, Bounegru, Chiriac, 1987 : AVRAM (A.), BOUNEGRU (O.), CHIRIAC (C.) – Cercetări periegetice în teritoriul Histriei (III), *Pontica XX*, p. 327-336.

Avram, Poenaru-Bordea 2001 : AVRAM (A.), POENARU-BORDEA (GH.) – *Coloniile grecești din Dobrogea, în Istoria Românilor. Vol. I. Moștenirea timpurilor îndepărtate*, Editura Academiei, București, p. 533-634.

Babeș 1971 : BABEȘ (M.) – Necropola daco-romană de la Enisala, *SCIV XXII*, 1, p. 19-45.

Baralais et al. 2010 : BARALIS (A.), NEDEV (D.), GYUZELEV (M.), IACOB (M.), LUNGU (V.), MANUCU-ADAMEȘTEANU (M.), PANAYOTOVA (K.) – Apollonia du Pont et Orgamè / Argamum : bilan des campagnes 2010, *Dialogues d'Histoire Ancienne* 36, 2, p. 178-188.

Baralais et al. 2011 : BARALIS (A.), DUPONT (P.), GYUZELEV (M.), IACOB (M.), LUNGU (V.), MĂNUCU-ADAMEȘTEANU (M.), NEDEV (D.), PANAYOTOVA (K.) – Le programme ANR Pont Euxin : bilan des campagnes 2011 à Apollonia du Pont (sozopol, dpt. De Bourgas, Bulgarie) et Orgamè/Argamum (Jurilovca, dpt. de Tulcea, Roumanie), *Dialogues d'Histoire Ancienne* 37, 2, p. 220-234.

Baralais et al. 2012 : BARALIS (A.), LUNGU (V.), PANAYOTOVA (K.), BLANCO (T.), BONY (G.), COMFORT (A.), CLAQUIN (L.), DELFIEU (R.), DOLEA (A.), DUPONT (P.), FLAUX (C.), GUY (M.), MUȘAT (A.), NEDEV (D.), RIAPOV (A.), ROSSIGNOL (I.), SLAVOVA (I.), STREINU (M.), THIRIOT (J.) – Le programme ANR Pont Euxin : bilan

des campagnes 2012 à Apollonia du Pont (Sozopol, dpt. de Bourgas, Bulgarie) et Orgamè/Argamum (Jurilovca, dpt. de Tulcea, Roumanie), *Dialogues d'Histoire Ancienne* 38, 2, p. 165-187.

Baralais et al. 2017 : BARALIS (A.), LUNGU (V.), DUPONT (P.), BASTIDE (M.), BONY (G.), CARAIRE (G.), COMFORT (A.), DELFIEU (R.), GUY (M.), JUBEAU (T.), KANIEWSKI (D.), LEBOUTEILLER (P.), MARINOVA-WOLF (E.), MONTAGNE-PERRUCHON (B.), MORHANGE (CH.), MUȘAT-STREINU (A.), POPOVA (T.), PETRESCU (M.), ROSSIGNOL (I.), SLAVOVA (I.), STREINU (M.), STERNBERG (M.) – L'établissement d'Acic-Suat (commune de Baia, département de Tulcea). Méthodologie d'une enquête pluridisciplinaire, *Pontica L*, p. 455-488.

Baralais, Lungu 2015 : BARALIS (A.), LUNGU (V.) – Stratégies coloniales et réseaux d'occupation spatiale gètes sur le littoral de la Dobroudja du Nord : les acquis du Programme ANR Pont-Euxin, in G. R. Tsetschladze, A. Avram, J. Hargrave (eds.), *The Danubian lands between the Black. Aegean an Adriatic Seas (7th century BC – 10th century AD). Proceedings of the Fifth International Congress on Black Sea antiquities* (Belgrade, 17-21 september 2013), *Archaeopress Archaeology*, p. 371-386.

Baraschi 1988-1989 : BARASCHI (S.) – Din toponimia medievală proto-dunăreană. II Grosseto, Banbola, Zanavarda, *Pontica XXI-XXII*, p. 271-286.

Baraschi 1991 : BARASCHI (S.) – Despre civilizația urbană din Dobrogea în sec. XI-XIV, *SCIVA* 42, 3-4, p. 133-152.

Baraschi, Cantacuzino 1980 : BARASCHI (S.), CANTACUZINO (GH.I.) – Cercetările arheologice din cetatea de la Enisala (1976), *Peuce VIII*, p. 459-471.

Baraschi, Chera 1981 : BARASCHI (S.), CHERA (C.) – Note de topografie medievală dobrogeană, *SCIVA* 32, 2, p. 253-260.

Baraschi, Moghior 1984-1985 :

BARASCHI (S.), MOGHIOR (N.) – Date noi referitoare la fortificațiile medieval-timpurii din complexul arheologic de la Nufăru-Ilgani, județul Tulcea, *SMMIM* 17-18, p. 144-151.

Baraschi, Moghior 1991 : BARASCHI (S.), MOGHIOR (N.) – Sondajele de la Nufăru – Ilgani de Jos (jud. Tulcea), *SMMIM* 12, p. 186-191.

Barnea 1977 : BARNEA (AL.) – Noi descoperiri la Noviodunum, *Peuce VI*, p. 103-121.

Barnea 1989 : BARNEA (AL.) – Cronica cercetărilor arheologice efectuate în anii 1981-1988 de Institutul de Arheologie din București, *SCIVA* 41, 3-4, p. 295-313.

Barnea 1990 : BARNEA (AL.) – Cronica cercetărilor arheologice efectuate în 1989 de Institutul de Arheologie din București, *SCIVA* 41, 3-4, p. 315-323.

Barnea 1991 : BARNEA (AL.) – Cronica cercetărilor arheologice efectuate în 1990 de Institutul de Arheologie din București, *SCIVA* 42, 3-4, p. 255-264.

Barnea 1992 : BARNEA (AL.) – Cronica cercetărilor arheologice efectuate în 1991 de Institutul de Arheologie din București, *SCIVA* 43, 4, p. 433-440.

Barnea 1996 : BARNEA (AL.) – Dunavătu de Jos, in C. Preda (coord.), *Enciclopedia Arheologiei și Istoriei Vechi a României, vol. II, D-L*, Editura Enciclopedică, București, p. 93-94.

Barnea, Barnea 1977 : BARNEA (I.), BARNEA (A.L.) – Săpăturile de salvare de la Noviodunum. *Peuce IX*, p. 97-105 ; 503-518.

Barnea, Mitrea, Angheliescu, 1984 : BARNEA (I.), MITREA (B.), ANGHELESU (N.) – Săpăturile de salvare de la Noviodunum, *Materiale și Cercetări Arheologice IV*, p. 155-174.

Barnea, Mitrea 1959 : BARNEA (I.), MITREA (B.) – Săpăturile de salvare de la Noviodunum (Isaccea) (r. Tulcea, reg. Constanța), *Materiale și Cercetări Arheologice V*, p. 1461-473.

Barnea, Ștefanescu 1971 : BARNEA (I.), ȘTEFANESCU (R.) – *Din istoria Dobrogei. Vol. III. Bizantini, români și bulgari la Dunarea de Jos*, Editura Academiei, București.

Baumann 1973-1975a : BAUMANN (V.H.) – Noi mărturii istorice rezultate dintr-un sondaj arheologic, *Peuce* IV, p. 213-231.

Baumann 1974-1975b : BAUMANN (V.H.) – Considerații asupra importului de amfore grecești în nordul Dobrogei, *Peuce* IV, p. 9-59.

Baumann 1977 : BAUMANN (V. H.) – Despre un stâlp miliar descoperit la Mînăstirea Saun (jud. Tulcea), *Pontica* X, p. 25-331.

Baumann 1983 : BAUMANN (V.H.) – *Ferma romană din Dobrogea*, Tulcea.

Baumann 1995 : BAUMANN (V.H.) – *Așezări rurale antice în zona Gurilor Dunării. Contribuții arheologice la cunoașterea habitatului natural (sec. I-IV p.Chr.)*, Biblioteca Istro-Pontică, Seria Arheologie 1, Tulcea.

Baumann 2010 : BAUMANN (V.H.) – *Noviodunum. Șantier arheologic 1995-2009*, Biblioteca Istro-Pontică. Seria Patrimonium 5, Tulcea.

Baumann 2018 : BAUMANN (V.H.) – *File de Istorie*, Editura StudIS, Tulcea.

Baumann et al. 2006 : BAUMANN (V.H.), STĂNICĂ (A.), MIHAIL (F.), PANAIT (V.), 2 – 33. Baia, com. Baia, jud. Tulcea Punct: Linia 812 Medgidia - Tulcea, km 79+450 - 79+600 », in *Cronica Cercetărilor Arheologice din România. Campania 2006* (cimec.ro/Arheologie/cronica-CA2007/cd/index.htm).

Băjenaru 2010 : BĂJENARU (C.) – *Minor fortifications in the Balkan-Danubian area from Diocletian to Justinian*, Editura Mega, Cluj- Napoca.

Bărbulescu 2001 : BĂRBULESCU (M.) – *Viața rurală în Dobrogea romană (sec. I-III p.Chr.)*. Constanța.

Berciu 1954 : BERCIU (D.) – Sectorul Baia (Hamangia), *SCIV* V,

1-2, p. 97-100.

Berciu 1955 : BERCIU (D.) – B. Cercetări în teritoriul rural al Histriei. 1. Așezarea neolitică de la Baia-Hamangia, in *Șantierul arheologic Histria, SCIV* VI, 1955, 3-4, p. 541-542.

Berciu 1966 : BERCIU (D.) – *Cultura Hamangia*, Editura Academiei, București.

Brătescu 1928 : BRĂTESCU (GH.) – *Pământul Dobrogei, 1878-1928. Dobrogea. Cincizeci de ani de viață romanească*, Constanța.

Bujor 1955 : BUJOR (E.) – Săpăturile de salvare de la Murighiol (r. Tulcea, reg. Constanța), *SCIV* VI, p. 571-580.

Bujor 1957 : BUJOR (E.) – Săpăturile de salvare de la Murighiol (reg. Constanța, r. Tulcea), *Materiale și Cercetări Arheologice* III, p. 247-254.

Bujor 1959a : BUJOR (E.) – Șantierul arheologic Murighiol (r. Tulcea, reg. Constanța), *Materiale și Cercetări Arheologice* V, p. 373-378.

Bujor 1959b : BUJOR (E.) – Șantierul arheologic Murighiol (r. Tulcea, reg. Constanța), *Materiale și Cercetări Arheologice* VI, p. 325-330.

Bujor 1961 : BUJOR (E.), 1961 – Șantierul arheologic Murighiol (r. Tulcea, reg. Constanța), *Materiale și Cercetări Arheologice* VII, p. 97-300.

Bujor 1971 : BUJOR (E.) – Cu privire la începutul celei de-a doua epoci a fierului în lumina cercetărilor de la Murighiol – Tulcea), *Peuce* II, p. 131-134.

Buzoianu 2001 : BUZOIANU (L.) – *Civilizația greacă în zona vest-pontică și impactul ei asupra lumii autohtone (sec. VII-IV a.Chr.)*, Ovidius University Press, Constanța.

Carozza, Bem, Micu 2011 : CAROZZA (L.), BEM (C.), MICU (C.) – *Société et environnement dans la zone du Bas Danube durant le 5^e millénaire avant notre ère*, Iași, Editura Universității « Alexandru Ioan Cuza ».

Carozza et al. 2010 : CAROZZA (L.), MICU (C.), BURENS (A.), MIHAIL (F.), CAROZZA (J.-M.), MIHAI (F.), AILINCĂI (S.), FURESTIER (R.), HAITĂ (C.), BĂLĂȘESCU (A.), RADU (V.) – Le projet Delta du Danube – Société et environnement durant le Néolithique et les âges des Métaux dans le delta du Danube, *Peuce*, S.N. VIII, p. 9-26.

Carozza et al. 2011 : CAROZZA (L.), MICU (C.), CAROZZA (J.-M.), HAITĂ (C.), BĂLĂȘESCU (A.), RADU (V.), BURENS (A.), MIHAIL (FL.), AILINCĂI (S.), FLOREA (M.) – L'habitat chalcolithique de Taraschina (Mila 23 – Roumanie) et le peuplement ancien du delta du Danube durant la première moitié du 5^e millénaire avant notre ère, in S. MILLS, P. MIREA (eds.), *The Lower Danube in Prehistory: Landscape Changes and Human Environment Interactions - Proceedings of the International Conference, Alexandria 3-5 November 2010*, p. 31-47.

Carozza et al. 2012a : CAROZZA (J.M.), MICU (C.), MIHAIL (FL.), CAROZZA (L.) – Landscape change and archaeological settlements in the lower Danube valley and delta from Early Neolithic to Chalcolithic time: a review, *Quaternary International* 261, 2010, p. 21-31.

Carozza et al. 2012b : CAROZZA (J.-M.), CAROZZA (L.), RADU (V.), LEVÊQUE (F.), MICU (C.), BURENS (A.), OPREANU (G.), HAITĂ (C.), DANU (M.) – Aftermath of the floodings: geomorphological evolutions of the Danube Delta after Black Sea-Mediterranean reconnection and its implications on eneolithic settlements, in *Water resources and wetlands*, Conference proceedings, 14-16 september 2012, Tulcea, Romania, p. 458-465.

Carozza et al. 2013a : CAROZZA (J.M.), MICU (C.), MIHAIL (F.), CAROZZA (L.) – Landscape change and archaeological settlements in the lower Danube valley and delta from Early Neolithic to Chalcolithic time: a review : Reply, *Quaternary International* 289, p. 209-210.

Carozza et al. 2013b : CAROZZA (J.-M.), CAROZZA (L.), RADU

(V.), LEVEQUE (F.), MICU (C.), BURENS (A.), OPREANU (G.), HAITA (C.), DANU (M.) – Après le déluge : évolution géomorphologique du delta du Danube après la reconnexion Mer Noire - Méditerranée et ses implications sur le peuplement énéolithique / chalcolithique, *Quaternaire* 24, (4), p. 503-512.

Carozza et al. 2014a : CAROZZA (L.), MICU (C.), HAITĂ (C.), AILINCAI (S.), BURENS (A.), MIHAIL (F.), CAROZZA (J.-M.) – Reconnaissance par carottages de la stratigraphie des habitats pluri-stratifiés de Taraschina dans le delta du Danube, *Dacia*, N.S. LVIII, p. 13-27.

Carozza et al. 2014b : CAROZZA (L.), MICU (C.), AILINCAI (S.), MIHAIL (F.), CAROZZA (J.-M.), BURENS (A.), FLOREA (M.) – Cercetări în așezarea-tell de la Lunca (com. Ceamurlia de Jos, jud. Tulcea), in C.E. Ștefan, M. Florea, S.C. Ailincăi, C. Micu (eds.), *Studii privind preistoria sud-estului Europei. Volum dedicat memoriei lui Mihai Șimon*, Biblioteca Istro-Pontică, Seria Arheologie 10, Muzeul Brăilei, Editura Istros, p. 233-262.

Carozza, Micu, Carozza 2013 : CAROZZA (L.), MICU (C.), CAROZZA (J.-M.) – Le tell submergé chalcolithique de Taraschina et l'évolution interne du delta du Danube – Regards croisés a partir des données archéologiques et géo-archéologiques, in J.-P. Saint Martin (coord.), *Recherches croisées en Dobrogea*, Editura Amanda Edit, Bucarest, p. 97-119.

Charlier, Costea, Baralis 2009 : CHARLIER (Ph.), COSTEA (G.), BARALIS (A.), 2009 – Étude anthropologique et paléopathologique d'un sujet d'Aegyssus (III^e – IV^e s. ap. J.-C., Roumanie), *Peuce*, S.N. VII, p. 337-346.

Chera, Custurea 1985 : CHERA (C.), CUSTUREA (G.) – *Cercetările arheologice de la « Ghiaurchioi » - Vadu, jud. Constanța*, présentation lors A XIX-a Sesiune anuală de rapoarte privind rezultatele cercetărilor arheologice din anul 1984, Târgoviște, 22-23 martie 1985.

Chera, Custurea 1986 : CHERA (C.), CUSTUREA (G.) – *Fortificația*

și așezarea medievală de la Vadu, jud. Constanța, présentation lors A XX-a Sesiune anuală de rapoarte privind rezultatele cercetărilor arheologice din anul 1985, Deva, 21-22 mars 1986.

Cihodaru 1968 : CIHODARU (C.) – Litoralul de apus al Mării Negre și cursul inferior al Dunării în cartografia medievală (secolele XII-XIV), *Studii* 21, 2, p. 217-241.

Ciobanu 1970 : CIOBANU (R.) – Aspecte ale civilizației portuare din Dobrogea la sfârșitul sec. al XIII-lea și în sec. al XIV-lea, *Pontica* III, p. 297-329.

Ciobanu 1971 : CIOBANU (R.S.) – Cetatea Enisala, *Buletinul Monumentelor Istorice* XL, 1, p. 21-30.

Coja 1971 : COJA (M.) – Cercetări pe malul lacului Razelm, epoca romană și romano-bizantină, *Peuce* II, p. 179-191.

Coja 1977 : COJA (M.) 1977 – Cuptoare antice descoperite în raza cetății de pe Capul Dolojman, *Peuce* VI, p. 163-179.

Coja 2005 : COJA (M.) – *Orgamè/ Argamum I. Cercetările din anii 1975-1985*. Capitate dintr-o monografie arheologică inedită (reunite și editate de Mihaela Mănușu-Adameșteanu), București- Tulcea.

Comșa 1953 : COMȘA (E.) – Contribuție la harta arheologică a Dobrogei de Nord-Vest. *SCIV* IV, 3-4, p. 749-750.

Comșa 1971 : COMȘA (E.) – Neoliticul județului Tulcea, *Peuce* II, p. 11-18.

Comșa 1978 : COMȘA (E.) – Considerații cu privire la mormintele cu ocră, de pe teritoriul Dobrogei, *Pontica* XI, p. 19-26.

Comșa 1987 : COMȘA (E.) – Istoricul cercetărilor arheologice privind epoca neolitică de pe teritoriul Dobrogei (1878-1944), *Pontica* XX, p. 9-18.

Condurachi et al. 1953 : CONDURACHI (E.), BERCIU (D.), CANARACHE (V.), CANTACUZINO (Gh.), DAIE (M.),

DUMITRIU (S.), FLORESCU (G.), HAMPARȚUMIAN (N.), TEODORESCU (D.), MORINTZ (S.), PIPPIDI (D.), POPESCU (D.), POPESCU (V.), PEDA (C.), SAHAGHIAN (L.), STOIAN (I.), STOIANOVICI (EL.), VINCEZ (R.) – Șantierul arheologic Histria, *SCIV* IV, 1-2, p. 90-152.

Condurachi et al. 1957 : CONDURACHI (E.), PIPPIDI (D.M.), TUDOR (D.), DUMITRIU (S.), ZIRRA (VL.), COJA (M.), EFTIMIE (V.), ALEXANDRESCU (P.), POPESCU (E.), BERCIU (D.), PEDA (C.) – Șantierul arheologic Histria, *Materiale și Cercetări Arheologice* IV, p. 9-101.

Condurachi et al. 1959 : CONDURACHI (E.), PIPPIDI (D.M.), BORDENACHE (G.), STOIAN (I.), DUMITRIU (S.), COJA (M.), EFTIMIE (V.), RADU (C.), ALEXANDRESCU (P.), POPESCU (E.), PETRE (A.), NUBAR (H.), ZIRRA (VL.), 1959 – Șantierul Histria, *Materiale și Cercetări Arheologice* VI, p. 265-306.

Condurachi et al. 1960 : CONDURACHI (E.), PIPPIDI (D.M.), BORDENACHE (G.), STOIAN (I.), DUMITRIU (S.), COJA (M.), ALEXANDRESCU (P.), PETRE (A.), POPESCU (E.), EFTIMIE (V.), NUBAR (H.), RADU (C.) – Șantierul arheologic Histria, *Materiale și Cercetări Arheologice* VII, p. 227-271.

Condurachi et al. 1962 : CONDURACHI (E.), PIPPIDI (D.M.), BORDENACHE (G.), EFTIMIE (V.), PETRE (A.), STOIAN (I.), DIMITRIU (S.), DUMITRESCU (C.), COJA (M.), ALEXANDRESCU (P.), VÎLCEANU (D.), COTEȚ (P.) – Șantierul Histria, *Materiale și Cercetări Arheologice* VIII, p. 83-438.

Condurachi et al. 1970 : CONDURACHI (E.), BORDENACHE (G.), DIMITRIU (S.), EFTIMIE (V.), STOIAN (I.), SÂMPETRU (M.), HAMPARȚUMIAN (N.), TEODORESCU (D.), COJA (M.), SUCEVEANU (AL.), ALEXANDRESCU (P.), ZIRRA (VL.) – Șantierul arheologic Histria,

Materiale și Cercetări Arheologice IX, p. 177-233.

Costea, Costea 2008 : COSTEA (G.), COSTEA (I.) – A tomb from 4th century AD discovered in Tulcea (Aegyssus), *Peuce*, S.N. VI, p. 297-305.

Damian 2013 : DAMIAN (O.) – Considerații asupra ceramicii medievale pontice pe baza descoperirilor de la Enisala, *Banatica* 23, p. 393-428.

Damian 2017 : DAMIAN (O.) – Considerații asupra cercetării arheologice într-un sit suprapus de o așezare modernă. Studiu de caz : Nufăru, jud. Tulcea, *SCIVA* 68, 1-4, p. 161-190.

Damian, Andonie 1997 : DAMIAN (O.), ANDONIE (C.) – Nufăru, jud. Tulcea, in *Cronica Cercetărilor Arheologice din România*, 1983-1992, București, p. 61-63.

Damian, Andonie, Vasile 2003 : DAMIAN (O.), ANDONIE (C.), VASILE (M.) – Cetatea bizantină de la Nufăru. Despre problemele unui sit arheologic suprapus de o așezare contemporană, *Peuce*, S.N. I, p. 237-266.

Damian, Andonie, Vasile, 2007 – DAMIAN (O.), VASILE (M.), STĂNICĂ (A.), BĂNĂSEANU (A.), SAMSON (A.) – Cercetări arheologice preventive la Nufăru, jud. Tulcea, *Materiale și Cercetări Arheologice*, S.N. III, p. 107-151.

Damian, Stănică, Vasile, 2009 – DAMIAN (O.), STĂNICĂ (A.), VASILE (M.) – *Actualizarea Planului Urbanistic General al comunei Nufăru, jud. Tulcea. Studiu istorico-arheologic, Tulcea - Nufăru, aprilie - iulie 2009*, Rapport de diagnostic archéologique, Archives Direcția Județeană pentru Cultură Tulcea.

Dănescu 1896 : DĂNESCU (G.) – *Dicționarul geografic, statistic și istoric al județului Tulcea*, București.

Danu et al. 2018 : DANU (M.), MESSENGER (E.), CAROZZA (J.-M.), CAROZZA (L.), BOUBY (L.), PHILIBERT (S.), ANDERSON (P.), BURENS (A.), MICU (C.) – Phytolith evidence

of cereal processing in the Danube Delta during the Chalcolithic period, *Quaternary International* 2018, <https://doi.org/10.1016/j.quaint.2018.03.033>

Dinu 2009 : DINU (N.) – Ceramica otomană descoperită în Dobrogea, *Pontica* XLII, p. 323-345.

Doruțiu-Boilă 1964 : DORUȚIU-BOILĂ (E.) – Precizări topografice despre unele inscripții dobrogene, *SCIV* 15, 1, p. 131-135.

Doruțiu-Boilă 1971 : DORUȚIU-BOILĂ (E.) – Observații aerofotografice în teritoriul rural al Histriei, *Peuce* II, p. 37-46.

Dragomir 1972-1973 : DRAGOMIR (I.T.) – Cetatea medievală de la Enisala. Unelte, arme și obiecte de podoba, *Danubius* VI-VII, p. 29-48.

Dragomir 1974 : DRAGOMIR (I.T.) – Descoperiri hallstattiene în incinta cetății medievale Enisala, *SCIVA* 25, 1, p. 131-136.

Ghiață 1978 : GHIAȚA (A.) – Contribuții noi privind unele aspecte ale societății românești din Dobrogea în secolele XV-XIX, *Analele Academiei. Memoriile Secțiunii de Științe Istorice* IV, 1, 1975-1976, p. 71-106.

Ghiață 1982 : GHIAȚĂ (A.) – Toponimie și geografie istorică în Dobrogea medievală și modernă, *Memoriile secției de științe istorice* IV, 5, 1980, p. 29-61.

Guldager Bilde et al. 2008 : GULDAGER BILDE (P.), BØGH (B.), HANDBERG (S.), HØJTE (J.M.), NIELING (J.), SMEKALOVA (T.), STOLBA (V.) – Archaeology in the Black Sea region in classic antiquity 1993-2007, *Archaeological Reports* for 2007-2008, n° 54, p. 115-173.

Haită et al. 2011 : HAITĂ (C.), MICU (C.), CAROZZA (J.-M.), CAROZZA (L.), BĂLĂȘESCU (A.), RADU (V.), BURENS (A.), MIHAIL (F.), AILINCĂI (S.), FURESTIER (R.), FLOREA (M.) – Rapid environmental change: cultural feedback and biodiversity management strategies in the Danube delta at the end of the Neolithic, in A.S. Gilbert,

V. Yanko-Hombach, V. (eds.), *INQUA 501 Seventh Plenary Meeting and Field Trip. Caspian-Black-Sea-Mediterranean corridor during last 30 KY: Sea level change and human adaptive strategies (2005-2011)*, Odessa, p. 98-99.

Hänsel 1976 : HÄNSEL (B.) – *Beiträge zur regionalen und Chronologischen Gliederung der Älteren Hallstattzeit an der Unteren Donau*, Bonn.

Hașotti 1997 : HAȘOTTI (P.) – *Epoca neolitică în Dobrogea*, Constanța.

Haynes, Bogdan, Topoleanu 2007 : HAYNES (I.), BOGDAN (D.), TOPOLEANU (F.) – *Salsovia – A roman fort and town on the Lower Danube*, in *The Lower Danube in Antiquity (VI C BC – VI C AD)*, International Archaeological Conference Bulgaria – Tutrakan, 6-7.10.2005.

Iacob, Nuțu, Paraschiv, 2005 : IACOB (M.), NUȚU (G.), PARASCHIV (D.) – 74. Enisala, com. Sarichioi, jud. Tulcea, Punct: Peștera, in *Cronica Cercetărilor Arheologice din România. Campania 2005*, <http://www.cimec.ro/Arheologie/cronica-CA2006/cd/index.htm>

Iacob, Nuțu, Paraschiv, 2006 : IACOB (M.), NUȚU (G.), PARASCHIV (D.) – 76. Enisala, com. Sarichioi, jud. Tulcea, Punct: Peștera, in *Cronica Cercetărilor Arheologice din România. Campania 2006*, <http://www.cimec.ro/Arheologie/cronica-CA2007/cd/index.htm>

Iacob, Stănică 2005 : IACOB (M.), STĂNICĂ (A.) – *Raport de cercetare arheologică preventivă – Locuință, Rapport recherché archéologique préventive*, Archives ICEM Tulcea.

Iliescu 1978 : ILIESCU (O.) – Contribuții numismatice la localizarea Chiliei bizantine, *SCIVA* 29, 2, p. 203-213.

Ionescu 1904 : IONESCU (M.D.) – *Dobrogea în pragul veacului al XX-lea*. București.

Ionescu, Gamureac 2006 : IONESCU (M.S.), GAMUREAC (E.) – The Bisericuța Island: aerial and

terrestrial researches, in *Orgamè/ Argamum, Suplementa I. A la recherche d'une colonie*. Actes du Colloque International 40 ans de recherche archéologique à Orgamè/ Argamum, Bucarest, Tulcea - Jurilovca 3-5 octobre 2005 (textes réunis par M. Mănuclu- Adameșteanu), p. 375-395.

Iosipescu 1988 : IOSIPESCU (S.) – *Cercetările arheologice din « Cetatea Armanului Negru »*, Vadu, jud. Constanța, présentations lors *A XX-a Sesiune Anuală de Rapoarte privind rezultatele cercetărilor arheologice din anul 1987*, Pitești, 25-26 martie 1988.

Iosipescu 2004 : IOSIPESCU (S.) – Dans la Dobroudja ottomane aux XVI^e – XVIII^e siècles : le château-fort de Karaharman et son trésor, in Gh. Nicolescu (Responsable du volum), *Guerre et société en Europe. Perspectives des nouvelles recherches*, Editions Europa Nova, Bucharest.

Iosipescu, Custurea, Chera et al. 1982 : IOSIPESCU (S.), CUSTUREA (G.), CHERA (C.) – *Raport preliminar asupra săpăturilor arheologice de la Cetatea Armanului Negru*, présentations lors *A XVI-a Sesiune Anuală de Rapoarte privind rezultatele cercetărilor arheologice din anul 1981*, Vaslui, 25-28 mars 1982.

Iosipescu, Custurea, Chera 1984 : IOSIPESCU (S.), CUSTUREA (G.), CHERA (C.) – *Cercetările arheologice de la Vadu, jud. Constanța*, présentations lors *A XVIII-a Sesiune anuală de rapoarte privind rezultatele cercetărilor arheologice din anul 1983*, Alba Iulia.

Iosipescu, Iosipescu 2009 : IOSIPESCU (R.), IOSIPESCU (S.) – Cetatea Ienisala. Contribuții arheologice și istorice la Proiectul de restaurare, *Revista Monumentelor Istorice* LXXVIII, 1-2, p. 109-124.

Irimia 1975 : IRIMIA (M.) – Observații privind arheologia secolelor VII-V î.e.n. în Dobrogea, *Pontica* VIII, p. 89-114.

Irimia 1980 : IRIMIA (M.) – Date noi privind așezările getice din Dobrogea în a doua epocă a fierului,

Pontica XIII, p. 66-118.

Jugănaru 2005 : JUGĂNARU (G.) – Cultura Babadag, I, Biblioteca Istro-Pontică. *Seria Arheologie*, 7, Tulcea.

Jugănaru, Ailincăi 2005 : JUGĂNARU (G.), AILINCĂI (S.) – 93. Enisala, com. Sarichioi, jud. Tulcea. Punct : Centrul Satului, La Biserică, in *Cronica Cercetărilor Arheologice din România. Campania 2004*, <http://www.cimec.ro/Arheologie/cronicaCA2005/cd/index.htm>

Jugănaru, Neagu, Parnic, 2012 : JUGĂNARU (G.), NEAGU (M.), PARNIC (V.) – *Raport de diagnostic arheologic. Denumirea proiectului : Construire Pensuni, F12, T87, P892, 890, comuna Mahmudia, județul Tulcea*, Rapport de diagnostic archéologique, Archives Direcția Județeană pentru Cultură Tulcea.

Juganaru, Topoleanu 1994 : JUGANARU (G.), TOPOLEANU (F.) – Gropi funerare în așezarea hallstatiană de la Niculițel– Cornet (jud. Tulcea), *Istros* 7, p. 71-82.

Lăzurcă 1980 : LAZURCĂ (E.) – Raport asupra noilor cercetări arheologice de la Baia (Hamangia), județul Tulcea, *Peuce* VIII, p. 7-36.

Lăzurcă 1984 : LĂZURCĂ (E.) – Noi date obținute în urma analizelor de laborator asupra uneltelor și armelor litice din colecția Muzeului din Tulcea, *Peuce* IX, p. 281-291, 649-658.

Lăzurcă, Mănuclu-Adameșteanu 1980 : LĂZURCĂ (E.), MĂNUCLU-ADAMEȘTEANU (GH.) – Noi descoperiri arheologice la Enisala. Jud. Tulcea, *Materiale și Cercetări Arheologice, A XIV-a Sesiune Anuală de Rapoarte*, Tulcea, p. 146-156.

Lemke et al. 2020 : LEMKE (M.), NUȚU (G.), BAJTLER (M.), TRUSZ (K.) – The Danube Underwater Heritage Project – First Steps, *Novensia* 29, 2018, p. 87-101.

LMI, 2016 – Lista Monumentelor Istorice, in *Monitorul Oficial al României, Partea I*, Nr. 113 bis, 15.02.2016.

Lungu, non publicé : LUNGU (V.) – *Studiu de urbanism istoric cu delimitarea zonelor cu caracter istoric protejate din comuna Mahmudia și teritoriul său administrativ*, Rapport, Archives ICEM Tulcea.

Lungu 1991 : LUNGU (V.) – Săpăturile arheologice de salvare de la Ghiolul Pietrei, comuna Independența (Murighiol), județul Tulcea, *Peuce* X, p. 63-68 (vol. I) ; 49-65 (vol. II).

Lungu 1994 : LUNGU (V.) – Amfore ștampilate din nordul Dobrogei, *Pontica* XXVII, p. 133-155.

Lungu 1995 : LUNGU (V.) – Une tombe du IV^e siècle av. J.-C. dans la nécropole tumulaire de la cité d'Orgamé-Argamum, *Peuce* XI, p. 231-263.

Lungu 1996 : LUNGU (V.) – Aegyssus. Documentare arheologică preromană, *Peuce* XII, p. 47-102.

Lungu 2001 : LUNGU (V.) – Argamum. Necropola tumulară. Săpăturile arheologice din anii 1988, 1990-1996, *Materiale și Cercetări Arheologice*, S.N. I, 1999, p. 165-174.

Lungu, Bounegru, Avram, 1995 : LUNGU (V.), BOUNEGRU (O.), AVRAM (AL.), 1984 – Cercetările arheologice din așezarea rurală romană de la Histria β, *Pontica* XVII, p. 85-100.

Lungu, Mănuclu-Adameșteanu 1995 : LUNGU (V.), MĂNUCLU-ADAMEȘTEANU (GH.) – Săpături arheologice de salvare de pe teritoriul comunei Sarichioi (jud. Tulcea), *Peuce* XI, p. 339-362.

Marcu 1990 : MARCU (D.) – Cea de-a XXIV sesiune anuală de rapoarte privind rezultatele cercetărilor arheologice din anul 1989, *BCMI* I, 1-2, p. 28-31.

Matei 1991 : MATEI (C.) – Considerații privind raportul dintre Classis Flavia Moesica și fortificațiile limesului roman de la Dunărea de Jos (sec. I-VI), *Pontica* XXIV, p. 143-158.

Mănuclu-Adameșteanu 1979 : MĂNUCLU-ADAMEȘTEANU

(GH) – Necropola medievală de la Enisala [județul Tulcea]. Raport preliminar asupra campaniei din anul 1978, *Materiale și Cercetări Arheologice. A XIII-a Sesiune Anuală de Rapoarte*, Muzeul Țării Crișurilor, Oradea, p. 379-385.

Mănușu-Adameșteanu 1983 :
MĂNUȘU-ADAMEȘTEANU (M.) – Cercetările din așezarea antică de la Vișina, com. Jurilovca, jud. Tulcea (secolele VI-V î.e.n.), *Materiale și Cercetări Arheologice. A XV-a Sesiune Anuală de Rapoarte*, Muzeul Județean Brașov - 1981, p. 174-177.

Mănușu-Adameșteanu 1989 :
MĂNUȘU-ADAMEȘTEANU (GH.) – Aspecte ale ritului și ritualului funerar din perioada feudalismului timpuriu în lumina descoperirilor din Dobrogea, *Symposia Thracologica 7*, p. 429-430.

Mănușu-Adameșteanu 1991 :
MĂNUȘU-ADAMEȘTEANU (GH.) – Săpăturile de salvare din așezarea feudal-timpurie de la Ghiolul Pietrei, com. Independența, jud. Tulcea, *Peuce X*, p. 365-370 (vol. I), 319-339 (vol. II).

Mănușu-Adameșteanu 1992 :
MĂNUȘU-ADAMEȘTEANU (M.) – Orgamé Polis, *Pontica XXV*, p. 55-68.

Mănușu-Adameșteanu 1993a :
MĂNUȘU-ADAMEȘTEANU (GH.) – Considerații finale asupra locuirii medievale (sec. XIV-XV) de la Aegyssus, jud. Tulcea, *Materiale și Cercetări Arheologice. A XVII-a Sesiune Anuală de Rapoarte*, Ploiești, 1983, *Partea a II-a*, București, p. 455-468.

Mănușu-Adameșteanu 1993b :
MĂNUȘU-ADAMEȘTEANU (GH.) – Necropola medievală de la Enisala, jud. Tulcea (1967-1968), *Materiale și Cercetări Arheologice. A XVII-a Sesiune Anuală de Rapoarte*, Ploiești, 1983, *Partea a II-a*, București, p. 39-454.

Mănușu-Adameșteanu 1995 :
MĂNUȘU-ADAMEȘTEANU (GH.) – Raport final asupra locuirii medievale timpurii de la Aegyssus-Tulcea (secolele X-XV), *Peuce XI*, p. 363-371.

Mănușu-Adameșteanu 2001 :
MĂNUȘU-ADAMEȘTEANU (M.) – *Orgamé/Argamum*, ICEM – Tulcea, București.

Mănușu-Adameșteanu 2003 :
MĂNUȘU-ADAMEȘTEANU (M.) – Orgamé, in D. V. Gramenos, E. K. Petropoulos (eds.), *Ancient greek colonies in the Black Sea*, Thessaloniki.

Mănușu-Adameșteanu 2010 :
MĂNUȘU-ADAMEȘTEANU (GH.) – Contribuții la cunoașterea locuirii medio-bizantine de la Mahmudia – cetatea Salsovia (secolele X-XI), *Peuce*, S.N. VIII, 2010, p. 223-236.

Mănușu-Adameșteanu 2014 :
MĂNUȘU-ADAMEȘTEANU (M.) – Petre Alexandrescu, *Materiale și Cercetări Arheologice*, S.N. X, p. 11-14.

Mănușu-Adameșteanu 2016a :
MĂNUȘU-ADAMEȘTEANU (GH.) – *Monede bizantine descoperite în Dobrogea 3. Monede bizantine descoperite în mediul rural din nordul Dobrogei. Secolele VII-XV. Județul Tulcea. Județul Constanța*, Mistral Infomedia, București.

Mănușu-Adameșteanu 2016b :
MĂNUȘU-ADAMEȘTEANU (GH.) – Découvertes archéologiques et numismatiques sur le territoire du village d'Enisala, com. Sarichioi, dpt. de Tulcea (IX^e – XIV^e siècles), *Pontica 48-49*, 2015-2016, p. 527-538.

Mănușu-Adameșteanu 2018 :
MĂNUȘU-ADAMEȘTEANU (GH.) – *Monede bizantine descoperite în Dobrogea, 7. Monede bizantine descoperite la Nufăru, județul Tulcea, secolele IX-XIII. Prima parte - Texte*, Editura MISTRAL INFO MEDIA, București.

Mănușu-Adameșteanu 2019 :
MĂNUȘU-ADAMEȘTEANU (GH.) – *Monede bizantine descoperite în Dobrogea, 8. Monede bizantine descoperite în Nordul Dobrogei, secolele XI-XIII (1092-1204). Prima parte - Texte*, Editura MISTRAL INFO MEDIA, București.

Mănușu-Adameșteanu et al. 2006 :
MĂNUȘU-ADAMEȘTEANU (GH.), DAMIAN (O.), MOISIL (D.),

IACOB (M.), PETAC (E.) – Descoperiri romane și romano-bizantine la Nufăru, *Peuce*, S.N. III-IV, 2005-2006, p. 375-398.

Mănușu-Adameșteanu et al. 2011 :
MĂNUȘU-ADAMEȘTEANU (M.), MĂRGINEANU CĂRSTOIU (M.), TOPOLEANU (F.), IACOB (M.), RUSU (V.), LUNGU (V.), BARALIS (A.), OPAIȚ (A.), APOSTOL (V.) – 31. Jurilovca, com. Jurilovca, jud. Tulcea [Orgamé/Argamum] Punct: Cetate, Zimbru, Tumulul Ivan Bair, in *Cronica Cercetărilor Arheologice din România. Campania 2010*, Sibiu (<http://www.cimec.ro/Arheologie/cronicaCA2011/cd/index.htm>)

Mănușu-Adameșteanu, Mănușu-Adameșteanu 1992 :
MĂNUȘU-ADAMEȘTEANU (M.), MĂNUȘU-ADAMEȘTEANU (GH.) – Așezarea de la Vișina, jud. Tulcea, *Materiale și Cercetări Arheologice. A XVII-a Sesiune Anuală de Rapoarte*, Ploiești, 1983, *Partea I*, București, p. 205-216.

Mănușu-Adameșteanu, Mănușu-Adameșteanu 1996 :
MĂNUȘU-ADAMEȘTEANU (M.), MĂNUȘU-ADAMEȘTEANU (GH.) – Contribuții la topografia antică a Dobrogei, *Peuce XII*, p. 103-112.

Mănușu-Adameșteanu, Oberlander-Târnoveanu 1984 :
MĂNUȘU-ADAMEȘTEANU (GH.), OBERLÄNDER-TÂRNOVEANU (E.) – Noi dovezi de locuire pe teritoriul actual al satului Enisala în mileniul I e.n., *Peuce IX*, p. 349-354.

Mănușu-Adameșteanu, Topoleanu, Ionescu 2004 :
MĂNUȘU-ADAMEȘTEANU (M.), TOPOLEANU (F.), IONESCU (M. S.) – 98. Jurilovca, com. Jurilovca, jud. Tulcea. Punct: Insula Biseriçuța, in *Cronica Cercetărilor Arheologice din România, Campania 2003*, (<http://www.cimec.ro/Arheologie/cronicaCA2004/cd/index.htm>).

Gh. Mănușu-Adameșteanu 1980a :
MĂNUȘU-ADAMEȘTEANU (GH.) – Necropola medievală de la Enisala. Raport preliminar de săpătură (1977), *Peuce VIII*, p. 473-496.

Gh. Mănuclu-Adameșteanu 1980b : MĂNUCLU-ADAMEȘTEANU (GH.) – Necropola medievală de la Enisala, *Materiale și Cercetări Arheologice. A XIV-a Sesiune Anuală de Rapoarte*, Tulcea, p. 619-625.

Gh. Mănuclu-Adameșteanu 1984 : MĂNUCLU-ADAMEȘTEANU (GH.) – Aspecte ale ritului și ritualului în lumina descoperirilor din necropola medievală de la Enisala, *Peuce IX*, p. 355-362, p. 711-714 pl.

M. Mănuclu-Adameșteanu 1980a : MĂNUCLU-ADAMEȘTEANU (M.) – Un mormânt germanic din necropola cetății Argamum, *SCIVA* 31, 2, p. 311-320.

M. Mănuclu-Adameșteanu 1980b : MĂNUCLU-ADAMEȘTEANU (M.) – Sondajul efectuat în așezarea antică de la Vișina, com. Jurilovca, jud. Tulcea, *Materiale și Cercetări Arheologice. A XIV-a Sesiune Anuală de Rapoarte*, Tulcea, p. 157-160.

M. Mănuclu-Adameșteanu 1984 : MĂNUCLU-ADAMEȘTEANU (M.) – Necropola daco-romană de la Enisala, comuna Sarichioi, jud. Tulcea, *Peuce IX*, p. 31-39 (texte) ; p. 435-444 (pl.).

Maxim, Nicolae 1991 : MAXIM (M.), NICOLAE (E.) – Monedele otomane descoperite în necropola medievală de la Enisala, *Peuce XI*, p. 559-573.

Micu 2017 : MICU (C.) – *Construire locuință parter și împrejmuire stradală, localitatea Malcoci, com. Nufăru, jud. Tulcea, F12 Intravilan, T29, P352, lot 63*, Rapport de diagnostic archéologique, Archives ICEM Tulcea.

Micu et al. 2009a : MICU (C.), CAROZZA (L.), CAROZZA (J.-M.), MIHAIL (F.), JUGANARU (G.) – Observations sur l'habitat néo-énéolithique dans le delta du Danube, in G. Bodi (ed.), *In medias res praeistoriae. Miscellanea in honorem annos LXV peragentis Professoris Dan Monah oblata*, Editura Universității « A.I. Cuza » Iași, p. 317-337.

Micu et al. 2009b : MICU (C.), MIHAIL (F.), CAROZZA (L.), FLOREA (M.) – Câteva observații

asupra unor situri eneolitice din zona de nord a Dobrogei, *Peuce*, S.N. VII, p. 9-48.

Micu et al. 2010 : MICU (C.), AILINCĂI (S.), DIMA (L.), IACOB (M.), MIHAIL (F.), MOCANU (M.), NUȚU (G.), PARASCHIV (D.), STĂNICĂ (A.), PANAIT (V.) – *Studiu istoric și arheologic Municipul Tulcea*, Rapport de diagnostic archéologique, Archives ICEM Tulcea ICEM, Tulcea.

Micu et al. 2012 : MICU (C.), STĂNICĂ (A.), PANAIT (V.), AILINCĂI (S.), COSTEA (I.), DIMA (L.), MIHAIL (F.), MOCANU (M.), PARASCHIV (D.) – *Studiu istoric și arheologic comuna Beștepe*, Rapport de diagnostic archéologique, Archives ICEM Tulcea.

Micu et al. 2013a : MICU (C.), STĂNICĂ (A.), MIHAIL (F.), TITOV (I.), DIMA (L.), AILINCĂI (S.), IACOB (M.), PARASCHIV (D.), NUȚU (G.), PANAIT (V.) – *Studiu istoric și arheologic comuna Niculițel*, Rapport de diagnostic archéologique, Archives ICEM Tulcea.

Micu et al. 2013b : MICU (C.), STĂNICĂ (A.), AILINCĂI (S.), PANAIT (V.), PARASCHIV (D.), DIMA (L.), CIOCOIU (M.) – *Studiu istoric și arheologic comuna Pardi-na*, Rapport de diagnostic archéologique, Archives ICEM Tulcea.

Micu et al. 2015 : MICU (C.), MIHAIL (F.), NUȚU (G.), DIMA (L.), TITOV (I.), CHISELEV (A.), NEGOIȚĂ (A.), PANAIT (V.) – *Studiu istoric și arheologic comuna Crișan*, Rapport de diagnostic archéologique, Archives ICEM Tulcea.

Micu et al. 2016 : MICU (C.), MOCANU (M.), COSTEA (I.), COSTEA (G.), NUȚU (G.), AILINCĂI (S.), MIHAIL (F.), STĂNICĂ (A.), PARASCHIV (D.), PANAIT (V.) – *Studiu istoric și arheologic comuna Somova*, Rapport de diagnostic archéologique, Archives ICEM Tulcea.

Micu et al. 2017 : MICU (C.), AILINCĂI (S.C.), CAROZZA (L.), STĂNICĂ (A.) – Danube Delta Biosphere Reserve: archaeological patrimony. *Scientific Annals of the Danube Delta Institute*, 22, 2016,

p. 61-74.

Micu, Mocanu, Panait, 2013 : MICU (C.), MOCANU (M.), PANAIT (V.) – *Construire parc fotovoltaic 50 MW modular și lotizare, com. Murighiol, F12 extravilan, T74, Nn 312, P300, P306, Nn311/1*, Rapport de diagnostic archéologique, Archives ICEM Tulcea.

Micu, Mihail, Panait, 2016 : MICU (C.), MIHAIL (F.), PANAIT (V.) – *Pensiuni agroturistice UAT Comuna Murighiol, F12 extravilan, T116, A1192 lot 1 nc 31929; UAT Comuna Murighiol, A1192 lot 2 nc 31930*, Rapport de diagnostic archéologique, Archives ICEM Tulcea.

Micu, Stănică, Nuțu 2015 : MICU (C.), STĂNICĂ (A.), NUȚU (G.) – *CL2 – Extindere și reabilitare stație tratare apă de suprafață Tulcea*, Rapport archéologique, Archives ICEM Tulcea

Mihail 2016 : MIHAIL (F.) – Urme de locuire gumelnițeană în aria localității Mahmudia, jud. Tulcea, *Peuce*, S.N. XIV, 2016, p. 225-231.

Mihail et al. 2014 : MIHAIL (F.), MICU (C.), CAROZZA (L.), CAROZZA (J.-M.), GROPARU (T.), MESSENGER (E.), BURENS (A.), AILINCĂI (S.), DANU (M.), MIHAIL (C.) – Dâmbul lui Haralambie – un nou sit eneolitic în Delta Dunării, *Pontica XLVII*, p. 125-151.

Moisil 1909 : MOISIL (C.) – Cetăți romane la Dunărea de Jos, *BCMI II*, 2, p. 83-92.

Morintz, Anghelescu, 1970 : MORINTZ (S.), ANGHELESCU (N.) – O nouă cultură a epocii bronzului în România. Cultura de tip Coslogeni, *SCIV XXI*, 3, p. 373-415.

Morintz 1972 : MORINTZ (S.) – Problemele epocii bronzului în Dobrogea, *Pontica V*, p. 53-58.

Morintz 1978 : MORINTZ (S.) – *Contribuții arheologice la istoria tracilor timpurii*, Editura Academiei Republicii Socialiste România, București.

Morintz, Jugănarul 1995 : MORINTZ (S.), JUGĂNARU (G.) –

Raport privind săpăturile arheologice efectuate în sectorul V al aşezării hallstattiene de la Babadag (1991-1992), *Peuce* XI, p. 177-202.

Mototolea 2016 : MOTOTOLEA (A.) – Elemente de urbanism în Dobrogea otomană (sec. XVI-XVIII), în A.D. Stănică, G. Custurea, D. Stănică, E. Plopeanu (eds.), *Dobrogea. Coordonate istorice și arheologice*, Editura StudIS, Iași, p. 167-202.

Munteanu, Ocheșanu 1975 : MUNTEANU (M.), OCHEȘANU (R.) – Descoperiri monetare în satele din Dobrogea romană (sec. I-III e.n.), *Pontica* VIII, p. 175-213.

Nicolăescu-Plopșor, Păunescu, Paul-Bolomey, 1959 : NICOLĂESCU-PLOPȘOR (C.S.), PĂUNESCU (AL.), PAUL-BOLOMEY (AL.) – I. Dobrogea, în Nicolăescu-Plopșor C.S. et al., Raport preliminar asupra cercetărilor paleolitice din anul 1956, *Materiale și Cercetări Arheologice* V, p. 15-22.

Nicorescu 1934 : NICORESCU (P.) – Une croix reliquaire de Dobroudja, în *În memoria lui Vasile Pârvan*, București (extras), p. 1-5.

Nuțu 2008 : NUȚU (G.) – Mars from Aegyssus, în S. C. Ailincăi, C. Micu, Fl. Mihail (eds.), *Omagiu lui Gavrilă Simion la a 80-a aniversare*, p. 209-218.

Nuțu 2019 : NUȚU (G.) – Raport de cercetare arheologică preventivă. Băltenii de Sus, comuna Beștepe, județul Tulcea, Rapport de fouille archéologique préventive, Archives ICEM Tulcea.

Nuțu, Costea 2010 : NUȚU (G.), COSTEA (G.) – Ceramică fină descoperită la Aegyssus, *Peuce*, S.N. VIII, 2010, p. 147-162.

Nuțu, Stanc, Paraschiv 2014 : NUȚU (G.), STANC (S.), PARACHIV (D.) – Niculițel - A roman rural settlement in north-est Moesia Inferior. *Archaeological & Archaeozoological Research, Archaeologica & Anthropologica* II, Parthenon Verlag, Geist & Wissenschaft.

Nuțu et al. 2017 : NUȚU (G.), PÄFFGEN (B.I.), PFLEDERER (T.), FIEDERLING (M.), AHL (M.) – 26. Epava Rusu. Platforma continentală a

litoralului românesc al Mării Negre, între Golful Musura la nord și zona situată la sud de Gura Portiței, jud. Tulcea. Punct: Epava Rusu [Epava A], în *Cronica Cercetărilor Arheologice din România. Campania 2016*, Institutul Național al Patrimoniului, p. 56-58.

Nuțu et al. 2018a : NUȚU (G.), LEMKE (M.), TRUSZ (K.), BAJTLER (M.), STENCEL (P.), KOWAL (B.), GERASIMOV (V.) – *Sulina, oraș Sulina, jud. Tulcea. « Diagnostic arheologic subacvatic în Bazinul Administrației Zonei Libere »*, Rapport de diagnostic archéologique, Archives ICEM Tulcea.

Nuțu et al. 2018b : NUȚU (G.), PÄFFGEN (B.I.), FIEDERLING (M.), PFLEDERER (T.), AHL (M.), REITZ (J.), PRELL (M.), PUZOS (N.) – 19. Gura Portiței, jud. Tulcea Platforma continentală a litoralului românesc al Mării Negre, între Golful Musura la nord și zona situată la sud de Gura Portiței Punct: Epava Rusu [Portița A], în *Cronica Cercetărilor Arheologice din România. Campania 2017*, Institutul Național al Patrimoniului, p. 41-42.

Nuțu, Mihailescu-Bîrliba 2018 : NUȚU (G.), MIHAILESCU-BÎRLIBA (L.) – Roman pottery in the countryside of Dobruja. Topolog as case study, *Studia Antiqua et Archaeologica* 14/1, p. 83-104

Oberländer-Târnoveanu 1978 : OBERLÄNDER-TÂRNOVEANU (E.) – Aspecte ale circulației monedei grecești în Dobrogea de Nord (sec. VI î.e.n. – I e.n.), *Pontica* XI, p. 59-87.

Oberländer-Târnoveanu 2004 : OBERLÄNDER-TÂRNOVEANU (E.) – The coinage of the genoese settlements of the western Black Sea shore and on the Danube, *Peuce*, S.N. II, p. 285-296.

Oberländer-Târnoveanu, Oberländer-Târnoveanu 1979 : OBERLÄNDER-TÂRNOVEANU (E.), OBERLÄNDER-TÂRNOVEANU (I.) – Așezarea neolitică și necropola de la Sarichioi (județul Tulcea) (campania 1978). Raport preliminar, *Materiale și Cercetări Arheologice. A XIII-a Sesiune Anuală de Rapoarte*, Muzeul

Țării Crișurilor, Oradea, p. 59-70.

Oberländer-Târnoveanu, Oberländer-Târnoveanu 1980 : OBERLÄNDER-TÂRNOVEANU (I.), OBERLÄNDER-TÂRNOVEANU (E.) – Aspecte ale civilizației geto-dacice din Dobrogea în lumina cercetărilor din aşezarea de la Sarichioi (sec. IV-II î.e.n.), *Peuce* VIII, p. 77-142.

E. Oberländer-Târnoveanu 1980 : OBERLÄNDER-TÂRNOVEANU (E.) – Cronica descoperirilor monetare din nordul Dobrogei, *Peuce* VIII, p. 499-513.

I. Oberländer-Târnoveanu 1980 : OBERLÄNDER-TÂRNOVEANU (I.) – Stațiuni antice pe raza comunei Mahmudia (Jud. Tulcea), *Peuce* VIII, p. 55-76.

Ocheșanu, Papuc 1973 : OCHEȘANU (R.), PAPUC (GH.) – Monede grecești romane și bizantine descoperite în Dobrogea (II), *Pontica* VI, p. 351-381.

Opaîț 1977 : OPAIȚ (A.) – Aegysus 1976 – raport preliminar, *Pontica* X, p. 307-311.

Opaîț 1979 : OPAIȚ (A.) – O nouă fortificație romano-bizantină în nordul Dobrogei – Topraichioi. Raport preliminar, *Materiale și Cercetări Arheologice. A XIII-a Sesiune Anuală de Rapoarte*, Muzeul Țării Crișurilor, Oradea, p. 324-331.

Opaîț 1987 : OPAIȚ (A.) – Un dépôt d'amphores découvert à Aegyssus, *Dacia*, N.S. XXXI, p. 135-144.

Opaîț 1991 : OPAIȚ (A.) – Ceramică din aşezarea și cetatea de la Independența (Murighiol), secolele V î.e.n. - VII e.n., *Peuce* X, p. 133-182 (vol. I), 165-216 (vol. II).

Opaîț, Vasiliu, Sion, 1980 : OPAIȚ (A.), VASILIU (I.), SION (A.) – Aegyssus, *Materiale și Cercetări Arheologice. A XIV-a Sesiune Anuală de Rapoarte*, Tulcea, p. 267-275.

Opaîț et al. 1991 : OPAIȚ (A.), ZAHARIADE (M.), POENARU-BORDEA (GH.), OPAIȚ (C.) – Fortificația și aşezarea romană târzie de la Babadag-Topraichioi, *Peuce* X, vol. I, p. 183-353; vol. II, p. 217-310.

Panaite 2014 : PANAITE (A.) – Histria – a greek city in a roman province, *Pontica* XLVII, Supplementum III, p. 43-67.

Paraschiv 2006 : PARASCHIV (D.) – *Amfore romane și romano-bizantine în zona Dunării de Jos (sec. I-VII p. Chr.)*, Iași.

Paraschiv, Iacob, Mateevici, 2015 : PARASCHIV (D.), IACOB (M.), MATEEVICI (N.) – 141. Sălcioara, com. Jurilovca, jud. Tulcea. Punct: Zimbru II, in *Cronica Cercetărilor Arheologice din România, Campania 2014*, Institutul Național al Patrimoniului, București, p. 238-239.

Paraschiv, Nuțu 2005 : PARASCHIV (D.), NUȚU (G.) – The discovery of a clay thuribulum in the North of Dobroudja, in V. Cojocaru (ed.), *Ethnic Contacts and Cultural Exchanges North and West of the Black Sea from the Greek Colonization to the Ottoman Conquest*, Editura Trinitas, Iași, p. 339-342.

Paraschiv-Talmațchi, Custurea 2016 : PARASCHIV-TALMAȚCHI (C.), CUSTUREA (G.) – Nouvelles données sur les découvertes sous aquatiques du littoral roumain, *Pontica* XLVIII-XLIX, 2015-2016, p. 241-279.

Păunescu 1999 : PĂUNESCU (AL.) – *Paleoliticul și mezoliticul de pe teritoriul Dobrogei, vol. II*, Editura SATYA SAI, București.

Păunescu, Mogoșanu, Cîrciumaru 1972 : PĂUNESCU (AL.), MOGOȘANU (FL.), CÎRCIUMARU (M.) – Unele considerații privind Paleoliticul mijlociu din Dobrogea, *Pontica* V, p. 11-28.

Pârvan 1906 : PÂRVAN (V.) – *Salsovia*, București.

Pârvan 1925 : PÂRVAN (V.) – La « statue-menhir » de Hamangia, *Dacia* II, p. 422-429.

Peters 1867 : PETERS (F.) – Denkschriften der kaiserlichen Akademie der Wissenschaft in Wien, *Mathematisch-Naturwissenschaftliche Klasse* 27.

Petrescu-Dîmbovița 1991 : PETRESCU-DÎMBOVIȚA (M.) – Academician Emil Condurachi (1912-1987), *Peuce* X, p. 589-592.

Pippidi et al. 1959 : PIPPIDI (D.M.), EFTIMIE (V.), STOIAN (I.), POPESCU (EM.), DIMITRIU (S.), COJA (M.), ZIRRA (V.), ALEXANDRESCU (P.), BERCIU (D.), PREDA (C.) – Raport asupra activității șantierului Histria în Campania 1956, *Materiale și Cercetări Arheologice* V, p. 283-328.

Polonic 1898 : POLONIC (P.) – *Manuscrite*, Biblioteca Academiei Române, mss. I, Varia f. 215/38, manuscris datat 21 aprilie 1898.

Polonic 1935 : POLONIC (P.) – Cetățile antice de pe malul drept al Dunării (Dobrogea) până la gurile ei, *Natura* XXIV (7), p.18-26.

Simion 1971 : SIMION (G.) – Descoperiri arheologice pe grindurile din Delta Dunării, *Peuce* II, p. 47-61.

Simion 1974 : SIMION (G.) – La culture géto-dace du nord de la Dobroudja dans la lumière des découvertes d'Enisala, *Thracia* 3, p. 291-304.

Simion 1977 : SIMION (G.) – Cetatea geto-dacică de la Beștepe (comuna Mahmudia-Tulcea), *Peuce* VI, p. 31-47.

Simion 1993 : SIMION (G.) – Les gètes du Bas-Danube à l'âge du Fer : leurs stations et leurs fortifications, in Actes du XII^e *Congrès International des Sciences Préhistoriques et Protohistoriques*, Bratislava, 1-7 sept. 1991, Bratislava, p. 283-290.

Simion 1995 : SIMION (G.) – *Tulcea – Scurt istoric*, in *Municipiul Tulcea. Planul Urbanistic General și Regulamentul Local*, ARCONI, Rapport, Archives ICEM Tulcea.

Simion 2003 : SIMION (G.) – *Culturi antice în zona Gurilor Dunării, Volumul I. Preistorie și Protoistorie*, Biblioteca Istro-Pontică, Seria Arheologie 5, Editura Nereamia Napocae, Cluj-Napoca.

Simion 2008 : SIMION (G.) – The

archaeology of Danube Delta, *Plural* 31, 1, p. 59-62.

Stanc, Stănică 2019 : STANC (S.M.), STĂNICĂ (A.D.) – Noi cercetări arheologice preventive la Cetatea Enisala. Date arheologice și arheozoologice, *Peuce*, S.N. XVII, p. 249-274.

Stănică 2016 : STĂNICĂ (A.D.) – *Viața economică din nordul Dobrogei în secolele X-XIV*, Editura Dobrogea, Constanța.

Stănică 2015 : STĂNICĂ (A.D.) – Aspecte privind prelucrarea metalelor în centrele din nordul Dobrogei în secolele X-XV, *Pontica* XLVIII-XLIX, 2015-2016, p. 357-377.

Stănică 2019 : STĂNICĂ (A.) – *Rapport de diagnostic archéologique*, Archives ICEM Tulcea.

Stănică, et al. 2005-2006 : STĂNICĂ (A.), AILINCĂI (S.C.), IGNAT (A.), ZVÎNCĂ (I.) – Noi descoperiri funerare pe teritoriul localității Enisala (com. Sarichioi), *Peuce*, S.N., III-IV, p. 317-330.

Stănică et al. 2015 : STĂNICĂ (A.), MICU (C.), AILINCĂI (S.), COSTEA (I.), DIMA (L.), MIHAIL (F.), PANAIT (V.) – *Studiu istoric și arheologic comuna Chilia Veche*, Rapport de diagnostic archéologique, Archives ICEM Tulcea.

Stănică, Dinu 2017 : STĂNICĂ (A.), DINU (N.) – Aspecte privind locuirea otomană în zona cetății Noviodunum, *Analele Banatului*, S.N., Arheologie – Istorie, XXV, p. 185-200.

Stănică, Mihail 2005 : STĂNICĂ (A.), MIHAIL (F.) – *Raport de cercetare arheologică preventivă – Locuință parter*, Rapport de fouille archéologique préventive, Archives ICEM Tulcea.

Stoia 1975 : STOIA (A.) – Les fouilles archéologiques en Roumanie (1973-1974), *Dacia*, N.S. XIX, p. 269-308.

Stoian 1957 : STOIAN (I.) – În legătură cu teritoriul rural al Histriei, *SCIV* VIII, 1-4, p. 183-204.

Suceveanu 1977 : SUCEVEANU (A.) – *Viața economică în Dobrogea romană. Secolele I-III*, Editura Academiei, București.

Suceveanu 1988 : SUCEVEANU (A.) – Așezarea getică și cetatea romană de la Independența (jud. Tulcea), *Revista de Istorie* 41, 6, p. 597-608.

Suceveanu, Barnea 1991 : SUCEVEANU (A.), BARNEA (A.) – *La Dobroudja romaine*, Editura Academiei, Bucharest.

Suceveanu et al. 2003 : SUCEVEANU (A.), ZAHARIADE (M.), TOPOLEANU (F.), POENARU-BORDEA (GH.) – *Halmyris I*, Editura Nereamia Napocae, Cluj-Napoca.

Suceveanu, Zahariade 1987 : SUCEVEANU (A.), ZAHARIADE (M.) – Du nom antique de la cité romaine tardive d'Independența (dép. Tulcea), *Dacia*, N.S. XXXI, 1-2, p. 87-96.

Ștefan 1977 : ȘTEFAN (AL. S.) – Cetățile romane de la Enisala. Studiu aerofotografic, *Monumente Istoric și de Artă* XLVI, 2, p. 15-25.

Ștefan 2019 : ȘTEFAN (AL. S.) – Histria. Photographies aériennes et topographie générale : paléo-environnement, configuration urbaines, installations portuaires, nécropole tumulaire, voies vers la chōra (VII^e s. av. J.-C. - VII^e s. ap. J.-C.), *Rivista di Topografia Antica* XXIX, p. 9-92.

Ștefan 1955 : ȘTEFAN (GH.) – Contribuții arheologice la cunoașterea Dacilor din Dobrogea de Nord, *in Studii și Referate privind Istoria României, din lucrările sesiunii largite a secțiunii de științe istorice, filozofice și economico-juridice* (21-24 decembrie 1953), partea I-a, București, p. 29-40.

Ștefan, Bujor 1948 : ȘTEFAN (GH.), BUJOR (E.) – Raport prezentat directorului Muzeului Național de Antichități de către Gh. Ștefan și E. Bujor. Archives Institut d'Archéologie «Vasile Pârvan» de Bucarest.

Ștefan et al. 1954a : ȘTEFAN (GH.), BARNEA (I.), BUJOR (E.), COMȘA (E.), CONSTANTINESCU (ȘT.), DIACONU (P.), DRAGOMIR (I.), PAPILIAN (GH.) – Șantierul arheologic Garvăn (Dinogetia) (r. Măcin, reg. Galați), *SCIV* V, 1-2, p. 161-197.

Ștefan et al. 1954b : ȘTEFAN (GH.), FLORESCU (GR.), CANARACHE (V.), ALEXANDRESCU (P.), BERCIU (D.), CASAN (I.), DAE (M.), EFTIMIE (V.), PIPPIDI (D.), POPESCU (E.), PREDA (FL.), PREDA (C.), RUSU (I.), STOIAN (I.), STOIANOVICI (L.), VULPE (EC.), VULPE (R.) – Șantierul arheologic Histria (r. Histria, reg. Constanța), *SCIV* V, 1-2, p. 69-122.

Topoleanu 2000 : TOPOLEANU (F.) – *Ceramica romană și romano-bizantină de la Halmyris (sec. I – VII d.Ch.)*, Tulcea.

Topoleanu, Bogdan, Haynes 2012 : TOPOLEANU (F.), BOGDAN (D.), HAYNES (I.) – Salsovia: chronological landmarks, *Peuce*, S.N. X, 2012, p. 101-144.

Topoleanu, Costea 2009 : TOPOLEANU (F.), COSTEA (G.) – *Construire pensiune Băltanii de Sus. Rapport de fouille archéologique préventive*, Archives ICM Tulcea.

Topoleanu, Costea, Costea, 2009a : TOPOLEANU (F.), COSTEA (G.), COSTEA (I.) – *Construire a două căsuțe de vacanță*, Rapport de fouille archéologique préventive, Archives ICM Tulcea.

Topoleanu, Costea, Costea, 2009b : TOPOLEANU (F.), COSTEA (G.), COSTEA (I.) – *Construire biserică creștin ortodoxă Sfinții Apostoli Petru și Pavel*, Rapport de fouille archéologique préventive, Archives ICM Tulcea.

Topoleanu, Jugănaru 1995 : TOPOLEANU (F.), JUGĂNARU (G.) – Așezarea de tip Babadag de la Niculișel « Cornet » (jud. Tulcea). Săpăturile de salvare efectuate în 1988, *Peuce* XI, 1995, p. 203-229.

Topoleanu, Paraschiv 2005 : TOPOLEANU (F.), PARASCHIV (D.) – *Raport de cercetare arheologică preventivă – Construire locuință*, Rapport de fouille archéologique préventive, Archives ICM Tulcea.

Vasilii 1980 : VASILIU (I.) – Două locuințe feudale timpurii de la Aegyssus, *Peuce* VIII, p. 437-449.

Vasilii 1995 : VASILIU (I.) – Cercetări arheologice în Delta Dunării. Mormintele cu ocră de la Chilia Veche. *Peuce* XI, p. 49-88.

Vasilii, Mănușu-Adameșteanu 1984 : VASILIU (I.), MĂNUȘU-ADAMEȘTEANU (GH.) – Considerații finale asupra locuirii feudal-timpurie (sec. X-XI) de la Aegyssus – Tulcea (Campaniile 1959 – 1980), *Peuce* IX, p. 143-156 (541-564).

Vespremeanu-Stroa et al. 2013 : VESPREMEANU-STROE (A.), PREOTEASA (L.), HANGANU (D.), BROWN (A.G.), BÎRZESCU (I.), TOMS (P.), TIMAR-GABOR (A.) – The impact of the Late Holocene coastal changes on the rise and decay of the ancient city of Histria (southern Danube Delta), *Quaternary International* 293, p. 245-256.

Vulpe 1935 : VULPE (R.) – Noutăți arheologice dobrogene, *Analele Dobrogei* XVI, p. 185-192.

Vulpe 1955 : VULPE (R.) – Cercetări în teritoriul rural al Histriei, *in Șantierul arheologic Histria*, *SCIV* VI, 3-4, p. 541-551.

Vulpe, Barnea 1967 : VULPE (R.), BARNEA (I.) – *Din istoria Dobrogei, vol. II*, București.

Zahariade 2011 : ZAHARIADE (M.) – Two problems of topography and historical geography in Dobrudja. I Reginasse – Monteregeine (C. Just. IV 20. 8. 21.10 ; Proc. De Aedif., IV. 11.20). II Gratiana (Ndor. XXXVIII 27 ; Proc. De Aedif. IV 11.20), *Dacia*, N.S. LV, p. 137-148.

*** Studiu istoric și arheologic. Comuna Sarichioi, județul Tulcea, pas de date de publication, Rapport, Archives ICM Tulcea.

*** Situri și monumente arheologice, comuna Independența, pas de date de publication, Rapport, Archives ICM Tulcea.