

REPERTORIUL PEISAJULUI FUNERAR DIN ZONA CONFLUENȚEI SIRETULUI CU  
DUNĂREA – STUDIU PRELIMINAR

*In honorem Luciae Marinescu octogenariae*

OVIDIU ȚENȚEA, ALEXANDRU RAȚIU

---

THE FUNERARY LANDSCAPE IN THE AREA OF CONFLUENCE OF SIRET AND DANUBE RIVERS.  
PRELIMINARY STUDY

This study represents a summary of the funerary features identified in the confluence area of Siret and Danube rivers. The tumuli in question, representing the main subject of our presentation, were mapped on a relatively large area, both within the „Galati *vallum*” and its outer surroundings. Our initial research theme aimed the Roman necropolis from Barboși, which was a starting point for a wider analysis concerning the funerary landscape in the site’s vicinity.

Our first contact with this area took place during the preventive archaeological excavation carried out in the eastern part of the Barboși necropolis, situated on Dunărea neighborhood, in the city of Galați. During 2008–2009 we undertook non-invasive field surveys and aerial photographs in the area, in the framework of the STRATEG research project. Upon analyzing this documentation and after corroborating the entire relevant information, we started to develop different scenarios for the complex distribution of the funerary features identified in the archaeological landscape of the named area. The aerial photographic campaign was doubled by a field walking campaign to identify and confirm the information. In addition, new features were identified, mainly through the discovery of ceramic material. The field walking campaigns continued during the years 2010 and 2012.

This article aims to provide first a status of research to the topic; the final conclusions will follow after the completion of the analysis and mapping of the findings. Our discussion is based on an ample repertoire with correspondence to the maps illustrating this paper.

Keywords: necropolis, funerary landscape, tumuli, roman period, *Moesia Inferior* (Lower Moesia)

Cuvinte cheie: necropolă, peisaj funerar, tumuli, epocă romană, *Moesia Inferior*

---

INTRODUCERE

Acest studiu reprezintă o prezentare sintetică a complexelor funerare identificate în arealul confluentei râului Siret cu Dunărea. Tumulii la care facem referire, căci în principal despre acest tip de complexe funerare este vorba, au fost cartăți pe un areal relativ amplu, atât în interiorul Valului Galațiului, cât și în zonele adiacente acestuia. Tema noastră de studiu a pornit de la analiza necropolei romane de la Barboși<sup>1</sup>, care a constituit un punct de plecare pentru o cercetare mai amplă a peisajului funerar din zona de referință. Articolul de față își propune să ofere – într-o primă etapă – un stadiu al cercetărilor, concluziile finale urmând a putea fi formulate după finalizarea analizei acestor descoperiri și cartări. Discuția noastră se bazează pe un amplu repertoriu cu corespondență în hărțile care ilustrează articolul de față.

---

<sup>1</sup> Pârvan 1913, 14–27; Sanie 1981, 81–84; Dragomir 1981, 73–114; Dragomir 1991, 237–245; Dragomir 1996, 525–534; Oța 2013, 280–281; Țențea, Cleșiu 2006; Țențea 2007; Țențea, Oltean 2009; Croitoru 2013.

Primul contact direct cu acest areal a fost realizat prin săpăturile arheologice de salvare derulate în zona estică a necropolei de la Barboși, situată în cartierul Dunărea, al orașului Galați<sup>2</sup>. În anii următori (2008–2009), în cadrul proiectului de cercetare STRATEG<sup>3</sup>, au fost efectuate cercetări non-invasive de teren și fotografii aeriene. În urma analizei acestei documentații și a coroborării informațiilor am început să dezvoltăm un scenariu pentru a înțelege complexitatea distribuției complexelor identificate în cadrul peisajului arheologic din această zonă. În cursul verii anului 2008 am realizat o campanie complexă de investigare a arealului respectiv prin efectuarea unui set de fotografii aeriene oblice<sup>4</sup>, dublate de verificarea prin periegeze a elementelor semnalate. De asemenea, au fost identificate elemente noi prin semnalarea de material arheologic. Campaniile de verificare pe teren au fost reluate în cursul anilor 2010 și 2012<sup>5</sup>.

În vederea conturării unei imagini de ansamblu asupra distribuirii complexelor funerare din necropola de la Barboși am coroborat cartările cercetărilor arheologice proprii cu cele obținute pe baza fotografiilor aeriene efectuate în timpul celui de-al Doilea Război Mondial<sup>6</sup>.

Astfel, ne-am propus să extindem cercetarea noastră la nivelul tuturor descoperirilor cu caracter funerar din spațiul delimitat de „Valul lui Traian” – Tulucești, precum și din zona conexă acestuia. Astfel, am încercat să delimităm aliniamentul necropolei/necropolelor care au existat aici în perioada romană. Demersul a fost evident îngreunat de faptul că în arealul respectiv există numeroși tumuli care aparțin unor perioade istorice diferite. O imagine de ansamblu ne-a fost oferită de sinteza rezultată în urma unor investigații îndelungate efectuate de-a lungul a numeroși ani de către Mihalache Brudiu<sup>7</sup>. Lucrarea în cauză, bazată pe un articol preliminar publicat anterior<sup>8</sup>, s-a dorit un repertoriu exhaustiv al tumulilor din sudul Moldovei. Informațiile sunt destul de inegale, după cum se vede și din parte a acestora preluată de noi. Unele repere pe care autorul menționat le-a folosit nu mai pot fi utilizate astăzi pentru simplu motiv că acestea au dispărut. Cele mai numeroase probleme de localizare decurg atât din cauza amintită cât și din descrierea și reprezentarea acestor complexe unul față altul.

Suportul cartografic a fost asigurat de platforma <http://geo-spatial.org>, iar integrarea datelor a fost realizată cu utilizarea Open Source GIS with QGIS 2.0<sup>9</sup>. Ca material suport am folosit Planuri Directoare de Tragere<sup>10</sup>, Hărțile austriece (1910) reproiectate în Stereo70<sup>11</sup> și – în unele situații – Hărțile sovietice 1: 100 000 reproiectate în Stereo70<sup>12</sup>.

Aceste hărți înregistrează în detaliu toate curbele de nivel și mai ales diferențele de nivel relevante, movilele, evident în scopuri tactice militare. Astfel, mare parte dintre tumulii existenți / vizibili în acea perioadă sunt figurați pe aceste hărți, o parte dintre aceștia având indicat chiar și toponimul. Utilitatea acestui procedeu a fost validată în momentul integrării datelor înregistrate de noi pe teren. În câteva situații am putut identifica chiar toponimele anumitor tumuli măsurați de noi. De asemenea, prin acest procedeu am putut restitui informații despre complexe care astăzi sunt distruse (în special pentru cele din incinta combinatului siderurgic SIDEX / ISPA). La acestea am adăugat parțial date recuperate de Ioana Oltean după clișee din Al Doilea Război Mondial<sup>13</sup>.

<sup>2</sup> Țenea, Cleșiu 2006, 39–88.

<sup>3</sup> STRATEG. Strategii defensive și politici transfrontaliere. Integrarea spațiului Dunării de Jos în civilizația romană. Pr. 4 Parteneriate, Contract CNMP 91-010, 2007–2010 – [www.strateg.org.ro](http://www.strateg.org.ro)

<sup>4</sup> Colectarea acestor date a fost efectuată de Ioana A. Oltean (University of Exeter) și H. S. Hanson (University of Glasgow).

<sup>5</sup> În cursul anului 2010 am efectuat o serie de verificări pe teren ale unor informații colectate.

<sup>6</sup> Țenea, Oltean 2009, pl. 3, 4.

<sup>7</sup> Brudiu 2003.

<sup>8</sup> Brudiu 1991.

<sup>9</sup> Mulțumim pe această cale colegilor Mihai Florea și Vlad Rumega-Irimuş pentru ajutorul acordat.

<sup>10</sup> <http://www.geo-spatial.org/download/planurile-directoare-de-tragere>

<sup>11</sup> <http://www.geo-spatial.org/download/hartile-austriece-1910-reproiectate-in-stereo70>

<sup>12</sup> <http://www.geo-spatial.org/download/hartile-sovietice-1-100-000-reproiectate-in-stereo70>

<sup>13</sup> Țenea, Oltean 2009; Oltean 2013.

Materialul prelevat de la suprafața solului în cursul periegezelor a fost înregistrat folosind aparate GPS mobile, în punctele respective fiind efectuate fotografii de detaliu. Cea mai mare parte a acestor materiale a constat din fragmente de ceramică. Dintre cele încadrabile tipologic menționăm fragmente de amfore romane timpurii, precum și fragmente de vase ceramice romane de masă (**Pl. XXI–XXII**).

După cum aminteam, demersurile noastre au început prin investigațiile din așa-numita necropolă din cartierul gălățean „Dunărea”, considerată a fi fost „cea mai mare necropolă romană din Moldova”<sup>14</sup>. Aceasta a reprezentat de fapt o parte din marea necropolă tumulară de la Barboși, situată de-a lungul drumului roman<sup>15</sup>. Zona a fost puternic distrusă în etape succesive de diverse intervenții antropice moderne și contemporane, iar valorificarea științifică a datelor arheologice a fost realizată într-o formă destul de lacunară.

Cu toate acestea, interpretările istorice au fost extrem de generoase, arealul respectiv fiind considerat a fi fost o zonă antreprenorială în care erau amplasate depozite de amfore (**Pl. II/1**), în proximitatea acestora fiind situată necropola romană<sup>16</sup>. Complexele funerare cartate, decopertate mecanic în cea mai mare parte a lor, au fost publicate pe un plan din care se poate observa doar o distribuție aproximativă a acestora în cadrul necropolei<sup>17</sup>. În cursul cercetărilor noastre am identificat șapte complexe funerare aflate într-o stare de conservare precară<sup>18</sup>. Cercetări ulterioare au fost efectuate în cursul unei campanii din anul 2011, care au condus la descoperirea altor câteva complexe funerare<sup>19</sup>.

Interpretarea noastră, formulată cu ocazia valorificării cercetărilor arheologice recente realizate în această zonă, pleda pentru abordarea tuturor descoperirilor arheologice din Barboși și din punctul „Cartier Dunărea” ca făcând parte din aceeași sit. Distanța dintre tumulii din necropola de la Barboși<sup>20</sup> și cei cartati în „Cartierul Dunărea”<sup>21</sup> ar fi de aproximativ 700 metri, porțiunea în care tumulii sau alte complexe funerare nu au fost cartate fiind tocmai zona cea mai joasă în care au fost realizate numeroase amenajări în perioada modernă. Raportarea la dimensiunea și distribuția spațială a necropolelor similare din arealul învecinat (*Noviodunum*, *Carsium* sau *Histria*) pleda, în opinia noastră, pentru luarea în calcul a unei singure necropole, desfășurată de-a lungul drumului, care traversa vadul Dunării, trecea la Nord de castrul de la Barboși, urmând cursul Siretului înspre *Barbaricum*<sup>22</sup>.

O importantă oportunitate pentru conturarea unei viziuni de ansamblu asupra complexului de clădiri și infrastructuri, respectiv asupra necropolei de la Barboși, a fost posibilitatea de a corobora cartările cercetărilor arheologice proprii cu cele realizate pe baza fotografiilor aeriene efectuate în timpul celui de-al Doilea Război Mondial de către aviația aliată, demers efectuat – după cum am amintit – împreună cu Ioana Oltean<sup>23</sup>. Rezultatele interpretărilor fotografiilor aeriene semnalează existența unui număr de cel puțin două fortificații cu dimensiuni asemănătoare cu cea din cartierul Dunărea, amplasate în interiorul Valului lui Traian – Tulucești, dar distruse de extinderea orașului în a doua jumătate a secolului trecut, precum și a unui număr destul de mare de posibile turnuri de observație. De asemenea, extinderea necropolei spre Nord este considerabilă (**Pl. II**). Trebuie să luăm în calcul în acest caz și faptul că nu toți tumulii care figurează pe acest plan aparțin necropolei romane<sup>24</sup>.

După cum arătam mai sus, dimensiunile necropolei romane de la Barboși vor fi fost apreciabile, de vreme ce atât arealul cercetat în zona nordică a castrului de la Barboși, cât și

<sup>14</sup> Brudiu 1998.

<sup>15</sup> Țentea 2007.

<sup>16</sup> Brudiu 1976, 85–96; Brudiu 1980, 314–320; Brudiu 1981, 59–72; Brudiu 1998, 209–216.

<sup>17</sup> Brudiu 1998, 210, fig. 1.

<sup>18</sup> Țentea, Cleșiu 2006, fig. 19.2.

<sup>19</sup> Jugănaru *et alii* 2011, 61–75 = Jugănaru *et alii* 2012, 216–219, nr. 118.

<sup>20</sup> Pârvan 1913, 19, fig. 9.

<sup>21</sup> Brudiu 1998, 210, fig. 1.

<sup>22</sup> Țentea, Cleșiu 2006, 52–53.

<sup>23</sup> Țentea, Oltean 2009, pl. 3, 4.

<sup>24</sup> Brudiu 2003, 59–62 (nr. 258), 171, fig. 16, 175, fig. 20, 176, fig. 21; Țentea, Cleșiu 2006, 52, nota 34.

mormintele cartate în vecinătatea orașului Galați au aparținut aceleiași necropole. Aria de răspândire a tumulilor cartati în zonă este semnificativă, aceștia având orientări diferite față de orientarea aproximativ E–V pe care o avea drumul roman. Trebuie amintit aici faptul că o mare parte dintre tumuli aparțin unor epoci diferite<sup>25</sup>.

În încercarea definirii întinderii necropolei romane de la Barboși am luat în calcul distribuția spațială a tuturor descoperirilor funerare amplasate în interiorul „Valului lui Traian” de la Galați, precum și a celor amplasate în proximitatea nordică și vestică a acestuia. Prin acest demers ne-am propus să identificăm rațiunile cărora li se datorează distribuția spațială a acestor tumuli.

Pornind de la aserțiunea lui Vasile Pârvan privind existența unui drum roman care străbătea această zonă pe direcția E–V (**Pl. I/1, II/1**), ar fi fost de presupus că distribuirea tumulilor aparținând epocii romane s-a concentrat de-a lungul acestuia. După cum vom vedea situația este mult mai complexă. Numeroasele descoperiri funerare, în marea lor majoritate tumuli, au făcut parte din alinamente cu o întindere considerabilă, situate pe poziții dominante, orientate aproximativ N–S.

Vom aminti în cele ce urmează principalele descoperiri aparținând epocii romane. Una dintre cele mai importante descoperiri este sarcofagul de marmură, inscripționat cu numele *Alphenus Modestus*, descoperit în vecinătatea promontoriului Tirighina<sup>26</sup>. La o distanță apreciabilă spre Est, în cartierul *Dunărea*, a fost descoperit un cavou databil în secolul al IV-lea p. Chr.<sup>27</sup>

În necropola de la Barboși au fost cercetați de-a lungul timpului mai mulți tumuli<sup>28</sup>. Mai recent a fost cercetat un alt tumul situat la Nord de așa-numitul *castellum* și de drumul național (**nr. 555**)<sup>29</sup>, făcând parte din grupul reprezentat pe plan și de Vasile Pârvan în urmă cu peste un secol (**Pl. II/1**). În extremitatea estică a necropolei de la Barboși au fost identificați mai mulți tumuli în zona numită convențional „cartierul Dunărea”<sup>30</sup>.

În anul 1867, pe teritoriul orașului Galați, pe strada Lozoveni (**nr. 466**), în continuarea drumului spre Nord<sup>31</sup>, a fost descoperit fortuit așa-numitul sarcofag „mithraic”<sup>32</sup>. Tumulul din care face parte acest sarcofag aparține șirului de tumuli de pe „**Bulevardul George Coșbuc**”. Un șir interesant de tumuli este cel atestat, prin săpături și documente, pe traseul bulevardului George Coșbuc, pe toată lungimea acestuia, care apoi continua pe strada Traian până la ieșirea din municipiu. Este vorba de 24 de tumuli, dispuși într-un șir pe direcția N–S, pe o distanță de 5,20 km. O parte dintre aceștia au fost cercetați, o parte sunt doar menționați în documente de arhivă.

Analizând situația de ansamblu, pe harta mărită a zonei (**Pl. IX**) observăm faptul că acest șir de tumuli este aliniat pe muchia celei mai înalte curbe de nivel din zonă. Din zona bulevardului George Coșbuc terenul coboară ușor spre Lacul Brateș, bulevardul fiind construit pe curba cea mai înaltă de nivel (**Pl. VII**). Cunoscând faptul că necropolele tumulare, cu sarcofage sau alt astfel de monumente funerare, erau amplasate de-a lungul drumurilor în perioada romană, este poate mai mult decât o coincidență faptul că și astăzi cel mai lung și important bulevard din municipiul Galați se află amplasat exact pe același traseu cu cel al tumulilor antici. Acest fapt confirmă o realitate arheologică des întâlnită: drumurile actuale adesea intersectează, dar mai ales suprapun, pe cele din

<sup>25</sup> Țenea, Oltean 2009, 1515–1524.

<sup>26</sup> Pârvan 1913, 118, fig. 13; ISM V 300.

<sup>27</sup> Brudiu 1976, 85–96.

<sup>28</sup> Dragomir 1981, 73–114 = Dragomir 1996, 535–566; Dragomir 1991, 237–245 = Dragomir 1996, 525–534; Sanie 1981, 81–84.

<sup>29</sup> Ilie *et alii* 2010, 265–266, nr. 124.

<sup>30</sup> Vezi nota 16.

<sup>31</sup> Teoretic, descoperirile funerare din arealul necropolei romane ar fi trebuit să fie dispuse de-a lungul unei artere rutiere principale sau în imediata vecinătate a acestui drum. Luând în calcul acest criteriu și modalitatea de distribuire a necropolei romane, cursul drumului roman se abate semnificativ în direcția N–E, ajungând la Sud de Lacul Brateș. În aceste condiții ipoteza potrivit căreia acest drum ar fi oferit posibilitatea traversării Dunării printr-un vad situat în proximitatea confluenței Siretului cu Dunărea nu mai corespunde realității. Existența unui vad în această porțiune a Dunării este greu de imaginat (Țenea 2016).

<sup>32</sup> Păltânea 1972, 383–385.

perioadă romană. Dacă peisajul geologic rămâne în mare parte neschimbat, ruta cea mai accesibilă (căutată de topografuli romani și contemporani deopotrivă) rămâne mereu aceeași.

### **Aliniamentele de tumuli din zona Bălții Mălina**

Perieghezele efectuate în urma analizei rezultatelor obținute din fotografiile aeriene din anii precedenți, au avut rezultate foarte bune în zona Bălții Mălina, pe versanții vestic și estic (**Pl. IX**, cu detaliu la **Pl. XII–XIII**). Pe versantul vestic al bălții am reușit să cartăm 24 de tumuli dispuși în șir pe direcția N–S, pe o distanță de 4,16 km (**Pl. XII, nr. 275–284, 212–223, 490–491**). Unii dintre acești tumuli sunt de dimensiuni mari, fiind vizibili de pe versantul estic al bălții, pe linia orizontului (**Pl. XX/1**). Periegheza din anul 2010 efectuată în această zonă a prilejuit o serie de descoperiri de fragmente ceramice în perimetrul tumulilor (**Pl. XXI**), aceasta cu toate că zona este în continuare intens utilizată în scop agricol. Mare parte din fragmentele ceramice sunt atipice și de mici dimensiuni, dar unele păstrează încă indicii tipologice, precum fragmente de toarte de amfore romane timpurii. Având în vedere dispunerea acestor tumuli, dar și materialul descoperit în proximitatea lor, putem considera că pe versantul vestic al Bălții Mălina există o necropolă romană tumulară.

De asemenea, pe versantul estic al Bălții Mălina, în vecinătatea combinatului siderurgic, în cadrul perieghezelor din anul 2010, au fost cartăți un număr de 66 de tumuli, dintre care 54 sunt mai grupați, alți 12, deși aliniați cu ceilalți, sunt situați mai departe, spre nord (**Pl. XIII, nr. 406–417, 422–437, 439–453, 249–271**). Tumuli sunt dispuși într-un șir cu aglomerări, ce se întinde pe o distanță de 3,50 km (5 km incluzând cei 12 tumuli din zona nordică). Necropola de aici este suprapusă, în bună măsură de o rețea de tranșee și de cazemate care au făcut parte din linia defensivă Focșani – Nămolosa – Galați. Materialul arheologic recoltat în periegheză este compus din numeroase fragmente ceramice de factură romană (**Pl. XXII**). Situația materialului se prezintă similar celui de pe versantul vestic, mare parte din acesta fiind fragmentar, atipic și nedeterminabil din punct de vedere cronologic. Destule fragmente păstrează, însă, caracteristicile tipologice ceramicii romane timpurii, precum câteva toarte de amforă, o buză de oală, un fragment de *mortarium* etc.

Cele două grupuri de tumuli din zona Bălții Mălina au unele caracteristici similare, precum faptul că urmăresc în dispunerea tumulilor cele mai înalte curbe de nivel, respectiv linia orizontului (pentru o imagine mai clară privind relieful zone vezi **Pl. VII**). Grupul de tumuli **Mălina 1** (de pe versantul vestic, **Pl. XII**) este diferit față de cel denumit **Mălina 2** prin faptul că are tumuli dispuși în șir liniar, aceștia sunt de dimensiuni mai mari, iar distanțele dintre ei sunt mai ample. Pe de altă parte, putem lua în considerare și faptul că această zonă este și astăzi utilizată pentru lucrări agricole intensive, fapt care a condus la aplatizarea unor tumuli, până la dispariția completă a volumetriei acestora. O parte din informația despre existența acestora a fost recuperată din fotografiile satelitare, aeriene sau din hărțile mai vechi. În același timp, este posibil ca terenul pe care sunt amplasați tumuli din grupul **Mălina 2**, aflat foarte aproape de combinatul siderurgic, să nu fi fost prea intens cultivat astfel încât aici să se fi păstrat o imagine mai fidelă a peisajului funerar antic.

### **Grupul de tumuli Pădurea Gârboavele**

O altă zonă ce prezintă interes arheologic este un platou situat la Vest de localitatea Odaia Manolache și la Est de comuna Șendreni (**Pl. V**), cu o suprafață de aproximativ 4 km<sup>2</sup>. În acest loc peisajul arheologic este foarte complex „Valul lui Traian” străbate platoul amintit în direcția V–E. La Nord de zona descrisă se află pădurea Gârboavele, un spațiu de agrement pentru locuitorii din municipiul Galați. În acest areal am cartat un număr de 37 de tumuli, dispuși în grup, fără vreun aliniament evident (**Pl. XIV, nr. 311–347**). Ceramica recoltată în periegheza efectuată aici este de factură romană (**Pl. XXI**). Totuși fără cercetări detaliate nu putem susține faptul că toți acești tumuli datează din epoca romană.

### Șirul de tumuli din zona Lacului Lozova

Momentan nu deținem informații privind datarea sau apartenența culturală a tumulilor cartăți la Nord de localitatea Vasile Alecsandri și la Vest de lacul Lozova (**Pl. XII, nr. 126–152, 156–159**). Este vorba de un șir de 29 de tumuli, dispuși pe direcția NV–SE pe o distanță de cca 3,60 km, pe versantul vestic al văii Lozova. În lipsa materialului arheologic se poate face doar următoarea observație: dispunerea, orientarea și poziția (pe curba de nivel dominantă) sunt similare cu cazurile de la Balta Mălina și chiar Bulevardul George Coșbuc.

### ÎN LOC DE CONCLUZII

Analizarea aproape exhaustivă a distribuției spațiale a complexelor funerare din acest spațiu oferă doar câteva linii directe privind dispunerea tumulilor în epoca romană. Nu se poate observa o dispunere regulată de-a lungul traseului unui drum, care să fie urmată de eventuale parcelări. În general, înșiruirea tumulilor pe anumite aliniamente a fost determinată de configurația geografică a terenului, aceștia fiind dispuși pe pozițiile dominante, care ofereau o vizibilitate cât mai mare. Construcțiile și monumentele funerare mai importante sunt dispuse în zonele prin care este foarte probabil să fi trecut drumul roman<sup>33</sup>. O mare parte din materialul de factură romană descoperit în tumuli sau la suprafață, în proximitatea acestora, constituie indicii pentru datarea complexelor, dar nu și argumente pentru apartenența defuncțiilor la o populație romană sau romanizată.

### BIBLIOGRAFIE

- |                   |  |
|-------------------|--|
| Brudiu 1976       | M. Brudiu, Un cavou roman descoperit la Galați, <i>SCIVA</i> , 27, 1, 1976, p. 85–96   |
| Brudiu 1980       | M. Brudiu, Săpăturile de salvare din <i>castellum</i> de pământ (sec. II – III e.n.), <i>MCA</i> , 14, 1980, p. 314–320  |
| Brudiu 1981       | M. Brudiu, Un <i>castellum</i> roman descoperit la Galați și semnificația lui, <i>Danubius</i> , 10, 1981, p. 59–72  |
| Brudiu 1991       | M. Brudiu, Complexe funerare tumulare din sud-estul Moldovei (I), <i>Peuce</i> , 10, p. 31–56  |
| Brudiu 1998       | M. Brudiu, Drumul roman prin Moldova de Jos între intuiție și realitățile arheologice, <i>Pontica</i> , 31, 1998, p. 217–225   |
| Brudiu 2003       | M. Brudiu, <i>Lumea de sub tumuli din sudul Moldovei. De la indo-europeni la turanicii târzii – mărturii arheologice</i> , București, 2003                             |
| Croitoru 2013     | C. Croitoru, <i>Galați. Repertoriul descoperirilor arheologice și numismatice</i> , Galați, 2013   |
| Dragomir 1981     | I.T. Dragomir, Morminte romane într-un tumul la Tirighina-Barboși în sudul roman al Moldovei, <i>Danubius</i> , 10, 1981, p. 73–114 = Dragomir 1996, p. 535–566        |
| Dragomir 1991     | I.T. Dragomir, Descoperirea fortuită a unui mormânt tumular de incinerare de la Tirighina - Barboși, <i>Pontica</i> , 24, 1991, p. 237–245 = Dragomir 1996, p. 525–534 |
| Dragomir 1996     | I.T. Dragomir, Monografia arheologică a Moldovei de sud, <i>Danubius</i> , 16, Galați 1996   |
| Ilie et alii 2010 | C. Ilie, A. Adamescu, M. Scripnic, C. Moraru, Galați, jud. Galați. Punct Tirighina – Necropola tumulară romană. Tumul 1, <i>CCA</i> 2010, p. 265–266                   |

<sup>33</sup> Țenea 2016, 12–19.

- Jugănaru *et alii* 2011 G. Jugănaru, Fl. Topoleanu, A. I. Adamescu, V. A. Parnic, Galați – Cartierul Dunărea. Raport de cercetare arheologică preventivă - 2011/Galați – Dunărea District. Report of Preventive Archaeological Research, *Danubius*, 30, 2011, p. 61–76
- Jugănaru *et alii* 2012 G. Jugănaru, A. I. Adamescu, V. A. Parnic, Fl. Topoleanu, Galați, Cartier Dunărea, *CCA*, 2012, p. 216–219, nr. 118
- ISM V Emilia Doruțiu-Boilă, *Inscriptiones Scythiae Minoris, V. Capidava – Noviodunum – Troesmis*, București, 1980
- Oltean 2013 Ioana A. Oltean, A lost archaeological landscape on the Lower Danube Roman limes: The contribution of second world war aerial photographs, in W. S. hanson, Ioana A. Oltean (eds.), *Archaeology from Historical Aerial and Satellite Archives*, New York 2013, p. 147–164
- Oța 2013 Liana Oța, *Lumea funerară în Moesia Inferior (secolele I–III p. Chr.)*, Brăila, 2013
- Păltănea 1972 P. Păltănea, Informații arhivistice despre un sarcofag roman de la Galați, *ArhMold*, 7, 1972, p. 383–385
- Pârvan 1913 V. Pârvan, Castrul de la Poiana și drumul roman prin Moldova de Jos, *Academia Română, Memoriile Secțiunii Istorice, București*, II 36/4, 1913, p. 1–38 (14–27)
- Sanie 1981 S. Sanie, *Civilizația romană de la est de Carpați și romanitatea de pe teritoriul Moldovei*, Iași, 1981
- Țentea 2007 O. Țentea, Depozite de amfore sau instalații militare?, în Doina Benea (ed.), *Meșteșuguri și artizani în Imperiul roman. Cu privire specială asupra Daciei și provinciilor învecinate (sec. II–IV d.Hr.)*, Timișoara, 2007, p. 172–181
- Țentea 2016 O. Țentea, On the alleged 'Roman road from Lower Moldavia', *The Journal of Ancient History and Archaeology*, Cluj-Napoca, 3/1, 2016, p. 12–19
- Țentea, Cleșiu 2006 O. Țentea, S. Cleșiu, Fortificația și necropola romană de la Galați, cartier „Dunărea”. Raport arheologic, *CA*, XIII, 2006, p. 39–88
- Țentea, Oltean 2009 O. Țentea, Ioana A. Oltean, The Lower Danube Roman Limes at Galați (Romania). Recent results from excavation and aerial photographic interpretation, în *Limes XX: Proceedings of the XX<sup>th</sup> International Congress of Roman Frontier Studies. Papers from the 20<sup>th</sup> Limes conference, held in Léon, Spain, 2006*, Madrid 2009, p. 1515–1524

#### LISTA ILUSTRAȚILOR

- Pl. I. 1.** Traseul drumului roman din Moldova de Jos (după Pârvan 1913, 118, fig. 13); **2.** Harta descoperirilor arheologice din zona Barboși – Galați (după Gostar 1962, 506, fig. 1)
- Pl. II. 1.** Planul fortificației romane și a necropolei de la Barboși – Pârvan 1913, 111, fig. 9; **2.** Planul fortificațiilor și necropolei romane de la Barboși, incluzând și cercetările din cartierul Dunărea, Galați (după Țentea 2007, 224 fig. 1)
- Pl. III.** Harta tumulilor din zona sud-vestului Moldovei (după Brudiu 2003, 158 fig. 3)
- Pl. IV. 1.** Date arheologice transcrise după fotografii aeriene realizate în anul 1944 (Țentea, Oltean 2009, 1519 fig. 3); **2.** Interpretarea distribuției vestigiilor arheologice din interiorul „Valului lui

- Traian” –Tulucești, după fotografiile aeriene realizate în anul 1944 (Țenea, Oltean 2009, 1521 fig. 4)
- Pl. V.** Descoperiri antice și contemporane detaliate pe Planurile Directoare de Tragere (PDT) – <http://www.geo-spatial.org/download/planurile-directoare-de-tragere>
- Pl. VI.** Descoperiri antice și contemporane detaliate pe Planurile Directoare de Tragere (detaliu cu zona municipiului Galați)
- Pl. VII.** Harta descoperirilor funerare din arealul confluenței râului Siret cu Dunărea – Digital Terrain Model (DTM) – Mihai Florea
- Pl. VIII.** Harta descoperirilor funerare din arealul confluenței râului Siret cu Dunărea – zonele administrative
- Pl. IX.** Harta descoperirilor funerare din arealul confluenței râului Siret cu Dunărea
- Pl. X.** Harta descoperirilor funerare din arealul confluenței râului Siret cu Dunărea – marcarea zonelor de detaliere
- Pl. XI.** Harta detaliată a descoperirilor funerare din zona Tirighina – Barboși și Cartierul Dunărea Galați (I)
- Pl. XII.** Harta detaliată a descoperirilor funerare din zona „Valul lui Traian” – Braniștea – Șendreni (II)
- Pl. XIII.** Harta detaliată a descoperirilor funerare din zona de Nord a municipiului Galați (III)
- Pl. XIV.** Harta detaliată a descoperirilor funerare din zona de Nord a „Valului lui Traian” (IV)
- Pl. XV.** Harta detaliată a descoperirilor funerare din zona de nord a comunei Șivița (V)
- Pl. XVI. 1.** Tumulii 184, 185 și 186 situați la Est de comuna Braniștea – fotografie aeriană din anul 2008; **2.** Tumulul 184 (Movila Braniștea), fotografie aeriană – detaliu
- Pl. XVII. 1.** Tumulul 415 („Movila Cracul Făloaiei”) situată la Est de comuna Smârdan; **2.** Tumulul 438 („Movila Vășmășeanca”) situată în Sudul comunei Smârdan – fotografii aeriene din anul 2008
- Pl. XVIII. 1.** Tumulul 212 situat la Est de Pădurea Gârboavele și la Vest de satul Tulucești; **2.** Tumulul 312 situat la Vest de Balta Mălina – periegheză din anul 2010
- Pl. XIX. 1.** „Valul lui Traian” (stânga). Pe fundal satul Traian; **2.** Tumulul 281, situat la Sud-Est de comuna Smârdan – periegheză din anul 2012
- Pl. XX. 1.** Vedere panoramică cu malul vestic al Bălții Mălina (com. Smârdan); **2.** Vedere panoramică cu zona aflată la Est de comuna Braniștea – periegheză din anul 2012
- Pl. XXI.** Fragmente de ceramică romană descoperite în perieghezele efectuate în anul 2010
- Pl. XXII.** Fragmente de ceramică romană descoperite în perieghezele efectuate în anul 2012

#### LIST OF ILLUSTRATIONS

- Pl. I. 1.** The Roman road from Lower Moldavia (Moldova de Jos) – after Pârvan 1913, 118, fig. 13; **2.** The map of the archaeological discoveries from Barboși area – Galați (after Gostar 1962, 506, fig. 1)
- Pl. II. 1.** The plan of the Roman fortifications and of the Roman necropolis from Barboși – Pârvan 1913, 111, fig. 9; **2.** The plan of the fortifications and of the Roman necropolis from Barboși, including the research from Dunărea neighbourhood, Galați (after Țenea 2007, 224, fig. 1)
- Pl. III.** The map of the tumuli from south-west Moldova. (after Brudiu 2003, 158 fig. 3)
- Pl. IV. 1.** Archaeological data transcribed after aerial photos carried out in 1944 (Țenea, Oltean 2009, 1519, fig. 3); **2.** The interpretation of the distribution of the archaeological discoveries found inside “Valul lui Traian” – Tulucești, according to the aerial photos from 1944 (Țenea, Oltean 2009, 1521, fig. 4)
- Pl. V.** Ancient and contemporary discoveries detailed on Romanian maps under ‘Lambert-Cholesky’ (1916–1959) projection system – <http://www.geo-spatial.org/download/planurile-directoare-de-tragere>



- Pl. VI.** Ancient and contemporary discoveries detailed on Romanian maps under ‘Lambert-Cholesky’ (1916–1959) projection system (detail on the Galați city area)
- Pl. VII.** The map of funerary discoveries from the area of the confluence of Siret River with the Danube – Digital Terrain Model (DTM), courtesy of Mihai Florea
- Pl. VIII.** The map of the funerary discoveries from the area of the confluence of Siret River with the Danube – the administrative areas
- Pl. IX.** The map of the funerary discoveries from the area of the confluence of Siret River with the Danube
- Pl. X.** The map of the funerary discoveries from the area of the confluence of Siret River with the Danube – detailed areas
- Pl. XI.** The detailed map of the funerary finds from the area Tirighina – Barboși and Dunărea district from Galați (I)
- Pl. XII.** The detailed map of the funerary finds from the area “Valul lui Traian” – Braniștea – Șendreni (II)
- Pl. XIII.** Detailed map of the funerary finds from the North area of Galați (III)
- Pl. XIV.** The detailed map of the funerary discoveries from the north area of “Valul lui Traian” (IV)
- Pl. XV.** The detailed map of the funerary discoveries from the north area of Șivița (V)
- Pl. XVI.** **1.** Tumuli 184, 185 and 186 situated east of Braniștea commune – aerial photo from 2008; **2.** Tumulus 184 (Movila Braniștea), aerial photo – detail
- Pl. XVII.** **1.** Tumulus 415 (“Movila Cracul Făloaiei”) situated east of Smârdan commune; **2.** Tumulus 438 (“Movila Vășmășeanca”) situated south of Smârdan commune – aerial photos from 2008
- Pl. XVIII.** **1.** Tumulus 212 situated east of Pădurea Gârboavele, west of Tulucești; **2.** Tumulus 312 situated west of Balta Mălina – field survey 2010
- Pl. XIX.** **1.** „Valul lui Traian” (left). In the background: Traian village; **2.** Tumulus 281, situated south-east of Smârdan commune – field survey from 2012
- Pl. XX.** **1.** Panoramic view of the western bank of Balta Mălina (Smârdan commune); **2.** Panoramic view of the eastern area of Braniștea commune – field survey from 2012
- Pl. XXI.** Roman ceramic fragments discovered in the field surveys carried out in 2010
- Pl. XXII.** Roman ceramic fragments discovered in the field surveys carried out in 2012

OVIDIU ȚENTEA, ALEXANDRU RAȚIU  
Muzeul Național de Istorie a României  
ovidiu.tentea@gmail.com  
sandu\_ratiu@yahoo.com

Nr. crt.	Toponim	Administrativ	B	C	F	T	Descriere	Localizare	Bibliografie
1	Neprecizat	Liești (com.), Liești		C			–	La 3 km nord-est de nr. 2.	–
2	Movila lui Florea (Movila Chitului)	Liești (com.), Liești	B	C			Dimensiuni: diam. 70 m, h. 7 m.	Se află pe un interfluviu la 300 m vest de Călmățui, numit muchea Vâlcea.	Brudiu 1991, 48; Brudiu 2003, 102, nr. 93.
3	Neprecizat	Liești (com.), Liești	B	C			Dimensiuni: diam. 40 m, h. 3 m.	Se află la est de valea Călmățui la 2,50 km nord de Movila Sturoiu (nr.4).	Brudiu 1991, 48; Brudiu 2003, 103, nr. 95.
4	Movila Sturoiu	Liești (com.), Liești	B	C	F		Dimensiuni: diam. 35 m, h. 2 m.	La marginea vestică a interfluviului dintre văile Gerului și Călmățui.	Brudiu 1991, 49; Brudiu 2003, 103, nr. 110.
5	Movila Gavriliță	Liești (com.), Liești	B	C	F		Dimensiuni: diam. 25 m, h. 1 m.	La est de confluența unei văi scurte cu Valea Călmățui.	Brudiu 1991, 48; Brudiu 2003, 102, nr. 83.
6	Neprecizat	Liești (com.), Liești		C			–	La 3,80 km nord de nr. 5.	–
7	Neprecizat	Liești (com.), Liești		C	F		–	La 130 m sud de nr. 6.	–
8	Movila Negre	Liești (com.), Liești		C	F		–	La 2,20 km sud-est de nr. 6.	–
9	Movila Erbănașu	Liești (com.), Liești		C			–	La 1,10 km nord est de nr. 8.	–
10	Neprecizat	Liești (com.), Liești	B	C	F		Dimensiuni: diam. 40 m, h. 2 m.	În albia majoră a Văii Gerului la 60 m sud de sifonul CP5.	Brudiu 2003, 121–122, nr. 298.
11	Neprecizat	Liești (com.), Liești	B				Dimensiuni: diam. 40 m, h. 2 m.	La 1,40 km sud-est de nr. 5.	Brudiu 1991, 48; Brudiu 2003, 102, nr. 84.
12	Neprecizat	Liești (com.), Liești		C			–	La 2,90 km vest de nr. 5.	–
13	Neprecizat	Liești (com.), Liești	B		F		Dimensiuni: diam. 35 m, h. 2 m.	Se află la 1 km sud-est de nr. 14.	Brudiu 1991, 48; Brudiu 2003, 103, nr. 96.
14	Neprecizat	Liești (com.), Liești	B				Dimensiuni: diam. 310 m, h. 2 m.	La 200 m sud de nr. 11.	Brudiu 1991, 48; Brudiu 2003, 102, nr. 85.
15	Neprecizat	Liești (com.), Liești	B				Dimensiuni: diam. 27 m, h. 1 m.	Se află la obârșia unei văi seci, confluentă cu Valea Gerului.	Brudiu 1991, 48; Brudiu 2003, 102, nr. 86.

Nr. crt.	Toponim	Administrativ	B	C	F	T	Descriere	Localizare	Bibliografie
16	Neprecizat	Liești (com.), Liești	B				Dimensiuni: diam. 33 m, h. 2 m.	La 400 m nord-est de nr. 19, la marginea estică a interfluviului dintre văile Gerului și Călmățui.	Brudiu 1991, 48; Brudiu 2003, 102, nr. 89.
17	Neprecizat	Liești (com.), Liești		C	F		–	La 700 m est de nr. 16.	–
18	Neprecizat	Liești (com.), Liești	B				Dimensiuni: diam. 35 m, h. 2 m.	Se află la 1 km est de plantația de salcâmi, aflată la rândul său la est de satul Liești.	Brudiu 1991, 48; Brudiu 2003, 103, nr. 94.
19	Neprecizat	Liești (com.), Liești	B	C			Dimensiuni: diam. 35 m, h. 2 m.	La cca 1 km sud-est de nr. 21.	Brudiu 1991, 48; Brudiu 2003, 102, nr. 88.
20	Movila Ranete	Liești (com.), Liești	B	C	F		Dimensiuni: diam. 40 m, h. 2 m.	Se află la 1,50 km de conducta de gaz metan.	Brudiu 1991, 48; Brudiu 2003, 103, nr. 97.
21	Neprecizat	Liești (com.), Liești	B				Dimensiuni: diam. 25 m, h. 1 m.	Se află la est de altă vale seacă, confluentă și ea cu Valea Gerului.	Brudiu 1991, 48; Brudiu 2003, 102, nr. 87.
22	Neprecizat	Liești (com.), Liești	B				Dimensiuni: diam. 30 m, h. 1 m.	La 1 km sud de nr. 19.	Brudiu 1991, 48; Brudiu 2003, 102, nr. 91.
23	Neprecizat	Liești (com.), Liești	B				Dimensiuni: diam. 30 m, h. 1 m.	Se află pe un interfluviu dintre două văi seci la 500 m sud est de nr. 15.	Brudiu 1991, 48; Brudiu 2003, 102, nr. 92.
24	Movila Ciofrești	Tudor Vladimirescu (com.), sat Tudor Vladimirescu	B	C			Dimensiuni: diam. 60 m, h. 4 m.	La 2 km vest de Movila Gurguiată (nr. 35).	Brudiu 1991, 49, 109; Brudiu 2003, 93–136, nr. 109.
25	Neprecizat	Tudor Vladimirescu (com.), sat Tudor Vladimirescu	B				Dimensiuni: diam. 40 m, h. 2 m.	La est de drumul ce leagă localitatea de Mănăstirea „T. Vladimirescu”.	Brudiu 1991, 49, 117; Brudiu 2003, 93–136, nr. 117.
26	Neprecizat	Tudor Vladimirescu (com.), sat Tudor Vladimirescu	B				Tumul nivelat în anul 1990, când s-au distrus și niște morminte asociate contextual cu aceasta. Nu se menționează nimic referitor la numărul sau datarea complexelor.	La nord-est de localitate, la 1,70 km sud de nr. 25.	Brudiu 2003, 93–136, nr. 118.
27	Neprecizat	Tudor Vladimirescu (com.), sat Tudor Vladimirescu	B				Dimensiuni: diam. 25 m, h. 1 m.	La marginea de nord-est a localității.	Brudiu 1991, 49, 118; Brudiu 2003, 93–136, nr. 118.

Nr. crt.	Toponim	Administrativ	B	C	F	T	Descriere	Localizare	Bibliografie
28	Movila Shioldun	Tudor Vladimirescu (com.), sat Tudor Vladimirescu		C	F		–	La 1,50 km nord de sat, la 1,20 km vest de nr. 33.	–
29	Neprecizat	Tudor Vladimirescu (com.), sat Tudor Vladimirescu		C			–	La 950 m nord de nr. 30.	–
30	Neprecizat	Tudor Vladimirescu (com.), sat Tudor Vladimirescu					–	La 1,30 km est de nr. 26, la cca 2,50 km nord-est de sat.	–
31	Movila Tălăbasca	Tudor Vladimirescu (com.), sat Tudor Vladimirescu		C			–	La sud vest de sat, la 60 m est de Balta Tălăbasca.	–
32	Neprecizat	Tudor Vladimirescu (com.), sat Tudor Vladimirescu	B				Dimensiuni: diam. 25 m, h. 2,50 m.	Imprecis; se menționează doar: „la marginea terasei inferioare”.	Brudiu 1991, 49, 121; Brudiu 2003, 93–136, nr. 121.
33	Neprecizat	Tudor Vladimirescu (com.), sat Tudor Vladimirescu			F		–	La 1,30 km est de nr. 28, în zona de nord-nord-est a satului, la cca 1,50 km distanță de acesta.	–
34	Neprecizat	Tudor Vladimirescu (com.), sat Tudor Vladimirescu	B				Dimensiuni: diam. 70 m, h. 4 m.	La 1 km sud-vest de Movila Gurguița (nr. 35).	Brudiu 1991, 49, 107; Brudiu 2003, 93–136, nr. 107.
35	Movila Gurguița (M-la Gurguiată)	Tudor Vladimirescu (com.), sat Tudor Vladimirescu	B	C	F		Dimensiuni: diam. 70 m, h. 5 m.	La 6 km nord-est de localitate și la 1,50 km vest de canalul Gerului.	Brudiu 1991, 49, 108; Brudiu 2003, 93–136, nr. 108.
36	Neprecizat	Tudor Vladimirescu (com.), sat Tudor Vladimirescu	B				Dimensiuni: diam. 35 m, h. 2 m.	La 900 m vest de Canalul gerului și la 500 m nord-vest de obârșia văii Gerului.	Brudiu 1991, 49, 113; Brudiu 2003, 93–136, nr. 113.
37	Neprecizat	Tudor Vladimirescu (com.), sat Tudor Vladimirescu		C			–	La 1,50 km est de nr. 37.	–
38	Neprecizat	Tudor Vladimirescu (com.), sat Tudor Vladimirescu	B	C			Dimensiuni: diam. 50 m, h. 3 m.	Pe valea Gerului, la vest de canal.	Brudiu 2003, 93–136, nr. 303.

Nr. crt.	Toponim	Administrativ	B	C	F	T	Descriere	Localizare	Bibliografie
39	Neprecizat	Tudor Vladimirescu (com.), sat Tudor Vladimirescu			F			Face parte dintr-un șir de 6 tumuli ce începe cu Movila Cailor (nr. 43) și se sfârșește cu aceasta. Se află la 900 m nord de nr. 40.	–
40	Neprecizat	Tudor Vladimirescu (com.), sat Tudor Vladimirescu	B	C	F		Dimensiuni: diam. 30 m, h. 1 m.	Lângă Mănăstirea „T. Vladimirescu” la confluența unei văi seci cu valea Gerului.	Brudiu 1991, 49, 124; Brudiu 2003, 93–136, nr. 124.
41	Movila Bujoreanu	Tudor Vladimirescu (com.), sat Tudor Vladimirescu	B	C	F		Dimensiuni: diam. 40 m, h. 2 m.	La 3 km nord de calea ferată și la 450 m vest de valea Gerului.	Brudiu 1991, 49, 123; Brudiu 2003, 93–136, nr. 123.
42	Neprecizat	Tudor Vladimirescu (com.), sat Tudor Vladimirescu	B		F		Dimensiuni: diam. 35 m, h. 1 m.	La 450 m sud de Movila Bujoreanu (nr. 41).	Brudiu 1991, 49, 122; Brudiu 2003, 93–136, nr. 122.
43	Movila Cailor	Tudor Vladimirescu (com.), sat Tudor Vladimirescu	B	C	F		Dimensiuni: diam. 30 m, h. 1 m.	La 2,30 km est de localitate, la marginea drumului Galați–Tecuci, la 300 m nord de acesta.	Brudiu 1991, 49, 119; Brudiu 2003, 93–136, nr. 119.
44	Movila Lunca Gerului	Tudor Vladimirescu (com.), sat Tudor Vladimirescu	B				Dimensiuni: diam. 30 m, h. 2 m.	În valea Gerului, la 500 m sud-est de Movila Cailor.	Brudiu 1991, 49, 120; Brudiu 2003, 93–136, nr. 120.
45	Neprecizat	Tudor Vladimirescu (com.), sat Tudor Vladimirescu		C			–	La cca 400 m sud de localitate.	–
46	Movila Moga	Tudor Vladimirescu (com.), sat Tudor Vladimirescu		C			–	La 700 m sud-est de localitate și la 1 km est de nr. 45.	–
47	Neprecizat	Pechea (com.), Pechea	B				Dimensiuni: diam. 30 m, h. 1 m.	Pe teritoriul fostului IAS Ivești, la 400 m nord de Movila Potârnichea (nr. 49).	Brudiu 2003, 122, nr. 309
48	Neprecizat	Pechea (com.), Pechea	B				Dimensiuni: diam. 30 m, h. 0,90 m.	Pe teritoriul fostului IAS Ivești, la 100 m sud de nr. 47.	Brudiu 2003, 122, nr. 310
49	Movila Potârnichea	Pechea (com.), Pechea	B	C			Dimensiuni: diam. 65 m, h. 7 m.	Se situează pe interfluviul dintre văile Gerului și Cocorașului.	Brudiu 1991, 48; Brudiu 2003, 101, nr. 80.

Nr. crt.	Toponim	Administrativ	B	C	F	T	Descriere	Localizare	Bibliografie
50	Neprecizat	Pechea (com.), Pechea	B				Dimensiuni: diam. 40 m, h. 1,50 m.	Pe teritoriul fostului IAS Ivești, la 150 m sud de Movila Potârnichea (nr. 80).	Brudiu 2003, 122, nr. 311
51	Neprecizat	Pechea (com.), Pechea	B				Dimensiuni: diam. 35 m, h. 1 m.	Pe teritoriul fostului IAS Ivești, la 300 m sud de Movila Potârnichea (nr. 80).	Brudiu 2003, 123, nr. 312
52	Neprecizat	Pechea (com.), Pechea	B				Dimensiuni: diam. 25 m, h. 1 m.	Se află la 1 km sud de Movila Potârnichea (nr. 49).	Brudiu 1991, 48; Brudiu 2003, 101, nr. 81.
53	Movila lui Șerban	Pechea (com.), Pechea		C	F		–	La extremitatea nordică a dealului Cocorașului.	–
54	Neprecizat	Slobozia Conachi (com.), Slobozia Conachi	B		F		Dimensiuni: diam. 30 m, h. 1,50 m.	La marginea vestică a interfluviului dintre văile Gerului și Cocorașului.	Brudiu 1991, 48; Brudiu 2003, 102, nr. 90.
55	Movila din Șosea	Pechea (com.), Pechea	B	C			Dimensiuni: diam. 40 m, h. 1,50 m.	Pe dealul Vulpi, adiacentă șoselei Pechea–Costache Negri.	Brudiu 1991, 50; Brudiu 2003, 108, nr. 155.
56	Movila Gemenea	Pechea (com.), Pechea	B	C			Dimensiuni: diam. 50 m, h. 2 m.	Pe dealul Gemenea, situat la nord vest de Pechea spre hotarul cu Costache Negri.	Brudiu 1991, 51; Brudiu 2003, 109, nr. 157.
57	Movila Cetățuia (Movila Pechea)	Pechea (com.), Pechea	B	C			Dimensiuni: diam. 35 m, h. 1 m.	La nord de comună și la vest de drumul ce duce la Lupele.	Brudiu 1991, 50; Brudiu 2003, 108–109, nr. 156.
58	Neprecizat	Slobozia Conachi (com.), Slobozia Conachi	B				Dimensiuni: diam. 50 m, h. 3 m.	Pe interfluviul dintre văile Gerului și Cocorașului, la 2,20 km vest de Movila Ciuperca (nr. 60).	Brudiu 1991, 48; Brudiu 2003, 103, nr. 98.
59	Neprecizat	Slobozia Conachi (com.), Slobozia Conachi	B	C			Dimensiuni: diam. 60 m, h. 5 m.	Pe interfluviul dintre văile Gerului și Cocorașului, în apropierea nr. 58.	Brudiu 1991, 48; Brudiu 2003, 103, nr. 99.
60	Movila Ciuperca	Slobozia Conachi (com.), Slobozia Conachi	B	C			Dimensiuni: diam. 40 m, h. 2 m.	La est de Valea Cocorașului.	Brudiu 1991, 48; Brudiu 2003, 103, nr. 100.
61	Movila Bucur (sau Odae la Stejar)	Slobozia Conachi (com.), Slobozia Conachi	B	C			Dimensiuni: diam. 45 m, h. 2 m.	La 1,50 km sud de Movila Ciuperca.	Brudiu 1991, 48; Brudiu 2003, 103, nr. 101.
62	Neprecizat	Slobozia Conachi (com.), Slobozia Conachi	B				Dimensiuni: diam. 50 m, h. 3 m.	Lângă o viroagă de pe latura vestică a interfluviului dintre văile Gerului și Suhurlui, la 500 m sud de movila nr. 99.	Brudiu 1991, 48; Brudiu 2003, 103, nr. 102.

Nr. crt.	Toponim	Administrativ	B	C	F	T	Descriere	Localizare	Bibliografie
63	Movila Copoiu	Slobozia Conachi (com.), Slobozia Conachi	B	C			Dimensiuni: diam. 35 m, h. 1,50 m.	Pe interfluviul dintre o viroagă și Valea Gerului.	Brudiu 1991, 49; Brudiu 2003, 104, nr. 106.
64	Neprecizat	Slobozia Conachi (com.), sat Izvoarele	B		F		Dimensiuni: diam. 30 m, h. 1,50 m.	La est de localitate, pe dealul La Izvoare, la 100 m nord de nr. 66.	Brudiu 1991, 51, nr. 171; Brudiu 2003, 110, nr. 171.
65	Neprecizat	Slobozia Conachi (com.), sat Izvoarele		C	F		–	La est de localitate, pe dealul La Izvoare, la 700 m nord de nr. 64.	–
66	Neprecizat	Slobozia Conachi (com.), sat Izvoarele	B	C	F		Dimensiuni: diam. 25 m, h. 1 m.	Pe ultima curbă ne nivel, la 600 m est de satul Izvoarele.	Brudiu 1991, 51, nr. 172; Brudiu 2003, 110, nr. 172.
67	Neprecizat	Slobozia Conachi (com.), Slobozia Conachi	B				Dimensiuni: diam. 25 m, h. 1 m.	Lângă șoseaua Galați–Tecuci, la 300 m est de nr. 68.	Brudiu 1991, 51; Brudiu 2003, 110, nr. 168.
68	Movila Săpată	Slobozia Conachi (com.), Slobozia Conachi	B				Dimensiuni: diam. 35 m, h. 1,50 m.	Lângă șoseaua Galați–Tecuci, la 1 km nord de nr. 69.	Brudiu 1991, 51; Brudiu 2003, 110, nr. 167.
69	Neprecizat	Slobozia Conachi (com.), Slobozia Conachi	B				Dimensiuni: diam. 25 m, h. 1 m.	La 500 m vest de șoseaua Galați–Tecuci și cca 3,70 km nord de Movila Popii (nr. 105).	Brudiu 1991, 51; Brudiu 2003, 110, nr. 169.
70	Movila Copoiul	Piscu (com.), sat Piscu	B	C			Dimensiuni: diam. 50 m, h. 2 m.	La confluența văilor Gerului cu Copoiu, la 2,80 km nord-vest de Movila lui Pușcoi (nr. 71).	Brudiu 1991, 49, nr. 114; Brudiu 2003, 104, nr. 114.
71	Movila lui Pușcoi	Piscu (com.), sat Piscu	B	C			Dimensiuni: diam. 70 m, h. 4 m.	Pe dealul Copoiului, la sud de drumul Slobozia Conachi–Valea Gerului, la 7,50 km nord de satul Vameș.	Brudiu 1991, 49, nr. 115; Brudiu 2003, 104, nr. 115.
72	Neprecizat	Piscu (com.), sat Piscu	B	C			Dimensiuni: diam. 50 m, h. 3 m.	La 1 km est de Valea Gerului și la 6 km nord de satul Vameș.	Brudiu 1991, 51, nr. 174; Brudiu 2003, 110, nr. 174.
73	Neprecizat	Piscu (com.), sat Piscu	B	C	F		Dimensiuni: diam. 25 m, h. 1 m.	Pe dealul „Patru Tumuli”, la 1,70 km sud de nr. 71.	Brudiu 1991, 50, nr. 133; Brudiu 2003, 106, nr. 133.
74	Neprecizat	Piscu (com.), sat Piscu	B	C	F		Dimensiuni: diam. 30 m, h. 1 m.	Pe dealul „Patru Tumuli”, la 175 m sud de nr. 73.	Brudiu 1991, 49, nr. 126; Brudiu 2003, 105–106, nr. 126.
75	Neprecizat	Piscu (com.), sat Piscu	B	C	F		Dimensiuni: diam. 25 m, h. 1 m.	Pe dealul „Patru Tumuli”, la 100 m sud de nr. 74.	Brudiu 1991, 50, nr. 132; Brudiu 2003, 106, nr. 132.

Nr. crt.	Toponim	Administrativ	B	C	F	T	Descriere	Localizare	Bibliografie
76	Patru Tumuli 4	Piscu (com.), sat Piscu	B	C	F		Face parte dintr-un grup de patru tumuli și are dimensiunile de diam. 60 m, h. 4 m.	Pe dealul „Patru Tumuli”, la cca 4 km nord de sat (a patra din grup)	Brudiu 2003, 132, nr. 407.
77	Patru Tumuli 3	Piscu (com.), sat Piscu	B	C	F		Face parte dintr-un grup de patru tumuli și are dimensiunile de diam. 20 m, h. 2 m.	Pe dealul „Patru Tumuli”, la cca 4 km nord de sat (a treia din grup)	Brudiu 2003, 132, nr. 406.
78	Patru Tumuli 2	Piscu (com.), sat Piscu	B	C	F		Face parte dintr-un grup de patru tumuli și are dimensiunile de diam. 40 m, h. 2 m.	Pe dealul „Patru Tumuli”, la cca 4 km nord de sat (a doua din grup)	Brudiu 2003, 132, nr. 405.
79	Patru Tumuli 1	Piscu (com.), sat Piscu	B	C	F		Face parte dintr-un grup de patru tumuli și are dimensiunile de diam. 40–60 m, h. 2–4 m.	Pe dealul „Patru Tumuli”, la cca 4 km nord de sat (prima din grup).	Brudiu 1991, 49, nr. 127; Brudiu 2003, 106, nr. 127.
80	Neprecizat	Piscu (com.), sat Vameș		C	F		–	La 1,65 km est de satul Vameș.	–
81	Movila Niță	Piscu (com.), sat Vameș		C	F		–	La 1,60 km est de satul Vameș, lângă nr. 80.	–
82	Neprecizat	Piscu (com.), sat Vameș		C	F		–	La 800 m est de biserica din Vameș.	–
83	Neprecizat	Piscu (com.), sat Vameș		C	F		–	La 700 m sud de nr. 81.	–
84	Neprecizat	Piscu (com.), sat Vameș		C	F		–	La 380 m sud-est de nr. 83.	–
85	Neprecizat	Piscu (com.), sat Vameș		C	F		–	La 800 m sud-est de Vameș și la 400 m est de calea ferată.	–
86	Neprecizat	Piscu (com.), sat Vameș		C	F		–	La 400 m sud de nr. 85 și 330 m est de calea ferată.	–
87	Neprecizat	Piscu (com.), sat Vameș		C	F		–	La 150 m sud de nr. 86.	–
88	Neprecizat	Piscu (com.), sat Piscu		C	F		Dimensiuni: diam. 50 m, h. 4 m.	Între Piscu și Vameș, la est de calea ferată Galați–Tecuci.	Brudiu 1991, 49, nr. 131; Brudiu 2003, 106, nr. 131.
89	Neprecizat	Piscu (com.), sat Piscu		C	F		–	Pe extremitatea sudică a Dealului Cristești, lângă nr. 90.	–
90	Neprecizat	Piscu (com.), sat Piscu		C	F		–	Pe extremitatea sudică a Dealului Cristești, lângă nr. 89.	–
91	Movila Săpată	Piscu (com.), sat Piscu	B	C	F		Dimensiuni: diam. 35 m, h. 1 m.	În zona sudică a interfluviului dintre valea Geru și valea Suhurlui, la 2,50 km nord de sat.	Brudiu 1991, 49, nr. 129; Brudiu 2003, 106, nr. 129.



Nr. crt.	Toponim	Administrativ	B	C	F	T	Descriere	Localizare	Bibliografie
92	Movila Piscul	Piscu (com.), sat Piscu	B	C			Dimensiuni: diam. 40 m, h. 2 m.	Marginea nordică a localității. Actualmente în interiorul localității.	Brudiu 1991, 49, nr. 130; Brudiu 2003, 106, nr. 130.
93	Neprecizat	Piscu (com.), sat Piscu	B	C	F		Dimensiuni: diam. 50 m, h. 2,50 m.	Localizarea se notează: „pe cumpăna apelor, pe dealul Plopului, pe drumul Galaților”.	Brudiu 1991, 50, nr. 135; Brudiu 2003, 106, nr. 135.
94	Neprecizat	Piscu (com.), sat Piscu	B		F		Dimensiuni: diam. 60 m, h. 3 m.	La est de localitate, în marginea de vest a șesului Suhurluiului, la 300 m nord de calea ferată Galați–Tecuci.	Brudiu 1991, 51, nr. 165; Brudiu 2003, 109, nr. 165.
95	Neprecizat	Piscu (com.), sat Piscu		C	F		–	Pe versantul estic al Văii Suhurluiului, la 1,40 km sud-vest de Movila Gemenei Independenței.	–
96	Neprecizat	Piscu (com.), sat Piscu			F		–	La 700 m sud de Valea Țarinei și la 1,70 km nord de Movila Săpată.	–
97	Neprecizat	Piscu (com.), sat Piscu		C	F		–	La 2 km vest de Valea Suhurluiului și la 2,50 km nord-est de Movila Săpată.	–
98	Neprecizat	Independența (com.), sat Independența		C	F		–	La hotarul dintre comunele Piscu și Independența, în apropiere de Piscu, la 500 m sud de calea ferată. La 1 km nord de Movila Chirilă–Stan.	–
99	Neprecizat	Independența (com.), sat Independența		C	F		–	La 1,20 km est de ieșirea din satul Piscul, la 150 m nord de șoseaua ce duce la Independența.	–
100	Neprecizat	Independența (com.), sat Independența		C	F		–	La 800 m est de Movila Chirilă Stan și la 400 m vest de trecerea la nivel cu calea ferată.	–
101	Neprecizat	Independența (com.), sat Independența		C	F		–	La 1 km sud-est de Movila Chirilă Stan și la 300 m nord de șoseaua ce duce la Independența.	–

Nr. crt.	Toponim	Administrativ	B	C	F	T	Descriere	Localizare	Bibliografie
102	Neprecizat	Independența (com.), sat Independența	B	C	F		Dimensiuni: diam. 45 m, h. 2 m.	Pe interfluviul Gemeni, format între valea Suhurlui și valea Catina. La 1 km nord de intrarea în sat și la 400 m est de drumul Independența-Izvoarele.	Brudiu 1991, 51, nr. 175; Brudiu 2003, 110, nr. 175.
103	Movila Gemeni (M-la Gemenei Independenței)	Independența (com.), sat Independența	B	C	F		Dimensiuni: diam. 45 m, h. 3 m.	Situată pe dealul omonim.	Brudiu 1991, 51, nr. 173; Brudiu 2003, 110, nr. 173.
104	Neprecizat	Independența (com.), sat Independența	B	C	F		Dimensiuni: diam. 40 m, h. 2 m.	Pe interfluviul de la vest de valea Topârneaga.	Brudiu 1991, 51, nr. 179; Brudiu 2003, 111, nr. 179.
105	Movila Popii (sau M-la cu Piatră)	Independența (com.), sat Independența	B	C	F		Dimensiuni: diam. 55 m, h. 3 m.	Pe interfluviul de la vest de valea Topârneaga. La 2,50 km nord-vest de satul Lascăr Catargiu.	Brudiu 1991, 51, nr. 181; Brudiu 2003, 111, nr. 181.
106	Neprecizat	Independența (com.), sat Independența	B	C	F		Dimensiuni: diam. 30 m, h. 1 m.	Pe dealul Movila Gemenei, la 1,50 km sud de movila eponimă (nr. 103)	Brudiu 1991, 49, nr. 183; Brudiu 2003, 111, nr. 183.
107	Neprecizat	Independența (com.), sat Independența			F		–	Pe dealul Movila Gemenei, la 1,80 km sud de movila eponimă (nr. 103)	–
108	Neprecizat	Independența (com.), sat Independența	B	C	F		Dimensiuni: diam. 40 m, h. 2 m.	Pe dealul Movila Gemenei, la 80 m sud-est de nr. 107.	Brudiu 1991, 51, nr. 178; Brudiu 2003, 111, nr. 178.
109	Neprecizat	Independența (com.), sat Independența			F		–	Pe dealul Movila Gemenei, la 360 m est de nr. 108.	–
110	Neprecizat	Independența (com.), sat Independența			F		–	Pe dealul Movila Gemenei, la 200 m sud de nr. 108.	–
111	Neprecizat	Independența (com.), sat Independența			F		–	Pe dealul Movila Gemenei, la 300 m sud de nr. 108.	–
112	Neprecizat	Independența (com.), sat Independența			F		–	Pe un interfluviu cuprins între valea Căcainei și valea Cătinei. La 1,30 km est de nr. 108.	–
113	Neprecizat	Independența (com.), sat Independența			F		–	Pe un interfluviu cuprins între valea Căcainei și valea Cătinei. La 100 m sud de nr. 112.	–

Nr. crt.	Toponim	Administrativ	B	C	F	T	Descriere	Localizare	Bibliografie
114	Neprecizat	Independența (com.), sat Independența	B	C	F		Dimensiuni: diam. 45 m, h. 2 m.	Pe dealul Movila Gemenei, la 1 km sud de nr. 108.	Brudiu 1991, 51, nr. 178; Brudiu 2003, 111, nr. 177.
115	Neprecizat	Independența (com.), sat Independența	B	C	F		Dimensiuni: diam. 40 m, h. 2 m.	Pe dealul Movila Gemenei, la 1,80 km sud de nr. 108.	Brudiu 1991, 51, nr. 176; Brudiu 2003, 110, nr. 176.
116	Neprecizat	Independența (com.), sat Independența	B		F		Dimensiuni: diam. 25 m, h. 1 m.	Pe un interfluviu cuprins între valea Căcainei și valea Cătinei. La 400 m sud-est de nr. 113.	Brudiu 1991, 51, nr. 180; Brudiu 2003, 111, nr. 180.
117	Neprecizat	Independența (com.), sat Independența		C	F		–	Pe dealul Braina la 500 m nord-est de ieșirea din localitate.	–
118	Neprecizat	Independența (com.), sat Independența		C	F		–	La 600 m nord de nr. 119.	–
119	Movila Leurda (Movila Surdu)	Independența (com.), sat Independența	B	C	F		Dimensiuni: diam. 60 m, h. 3 m.	Pe un deal la est de valea Căcainei, la 2,50 km nord-est de localitate.	Brudiu 1991, 52, nr. 185; Brudiu 2003, 111, nr. 185.
120	Neprecizat	Independența (com.), sat Independența		C	F		–	Pe un deal la est de valea Căcainei, la 300 m sud de nr. 119.	–
121	Neprecizat	Independența (com.), sat Independența		C	F		–	Pe un deal la est de valea Căcainei, la 400 m sud-est de nr. 119.	–
122	Neprecizat	Schela – fostă Lascăr Catargiu (com.), sat Negrea	B		F		Dimensiuni: diam. 35 m, h. 2 m.	La 5 km nord de localitate, pe dealul Bohotin.	Brudiu 1991, 51, nr. 164; Brudiu 2003, 109, nr. 164.
123	Neprecizat	Schela – fostă Lascăr Catargiu (com.), sat Schela	B		F		Dimensiuni: diam. 30 m, h. 1 m.	La aproximativ 1 km nord de șoseaua Galați–Slobozia Conachi.	Brudiu 1991, 51, nr. 184; Brudiu 2003, 111, nr. 184.
124	Movila Săpată	Schela – fostă Lascăr Catargiu (com.), sat Schela	B	C	F		Dimensiuni: diam. 40 m, h. 2 m.	La sud de șoseaua Smârdan–Schela	Brudiu 1991, 51, nr. 182; Brudiu 2003, 111, nr. 182.
125	Neprecizat	Schela – fostă Lascăr Catargiu (com.), sat Schela		C	F		–	În partea de sud-vest a localității, lângă o casă.	–
126	Neprecizat	Braniștea (com.), sat V. Alecsandri			F	T	Face parte dintr-un șir de tumuli situați la vest de valea Lozova.	La 2 km vest de intrarea în satul L. Catargiu, dinspre Braniștea.	–

Nr. crt.	Toponim	Administrativ	B	C	F	T	Descriere	Localizare	Bibliografie
127	Neprecizat	Braniștea (com.), sat V. Alecsandri			F	T	Face parte dintr-un șir de tumuli situați la vest de valea Lozova.	La 2 km vest de intrarea în satul L. Catargiu, dinspre Braniștea, și la 150 m sud de nr. 126.	–
128	Neprecizat	Braniștea (com.), sat V. Alecsandri		C	F	T	Face parte dintr-un șir de tumuli situați la vest de valea Lozova.	La vest de valea Lozova și la est de V. Alecsandri, la jumătatea distanței.	–
129	Neprecizat	Braniștea (com.), sat V. Alecsandri			F	T	Face parte dintr-un șir de tumuli situați la vest de valea Lozova.	La vest de valea Lozova și la est de V. Alecsandri, la jumătatea distanței.	–
130	Neprecizat	Braniștea (com.), sat V. Alecsandri			F	T	Face parte dintr-un șir de tumuli situați la vest de valea Lozova.	La vest de valea Lozova și la est de V. Alecsandri, la jumătatea distanței.	–
131	Neprecizat	Braniștea (com.), sat V. Alecsandri			F	T	Face parte dintr-un șir de tumuli situați la vest de valea Lozova.	La vest de valea Lozova și la est de V. Alecsandri, la jumătatea distanței.	–
132	Neprecizat	Braniștea (com.), sat V. Alecsandri			F	T	Face parte dintr-un șir de tumuli situați la vest de valea Lozova.	La vest de valea Lozova și la est de V. Alecsandri, la jumătatea distanței.	–
133	Neprecizat	Braniștea (com.), sat V. Alecsandri			F	T	Face parte dintr-un șir de tumuli situați la vest de valea Lozova.	La vest de valea Lozova și la est de V. Alecsandri, la jumătatea distanței.	–
134	Neprecizat	Braniștea (com.), sat V. Alecsandri			F	T	Face parte dintr-un șir de tumuli situați la vest de valea Lozova.	La vest de valea Lozova și la est de V. Alecsandri, la jumătatea distanței.	–
135	Neprecizat	Braniștea (com.), sat V. Alecsandri			F	T	Face parte dintr-un șir de tumuli situați la vest de valea Lozova.	La vest de valea Lozova și la est de V. Alecsandri, la jumătatea distanței.	–
136	Neprecizat	Braniștea (com.), sat V. Alecsandri			F	T	Face parte dintr-un șir de tumuli situați la vest de valea Lozova.	La vest de valea Lozova și la est de V. Alecsandri, la jumătatea distanței.	–
137	Neprecizat	Braniștea (com.), sat V. Alecsandri			F	T	Face parte dintr-un șir de tumuli situați la vest de valea Lozova.	La vest de valea Lozova și la est de V. Alecsandri, la jumătatea distanței.	–
138	Neprecizat	Braniștea (com.), sat V. Alecsandri			F	T	Face parte dintr-un șir de tumuli situați la vest de valea Lozova.	La vest de valea Lozova și la est de V. Alecsandri, la jumătatea distanței.	–
139	Neprecizat	Braniștea (com.), sat V. Alecsandri			F	T	Face parte dintr-un șir de tumuli situați la vest de valea Lozova.	La vest de valea Lozova și la est de V. Alecsandri, la jumătatea distanței.	–
140	Neprecizat	Braniștea (com.), sat V. Alecsandri			F	T	Face parte dintr-un șir de tumuli situați la vest de valea Lozova.	La vest de valea Lozova și la est de V. Alecsandri, la jumătatea distanței.	–

Nr. crt.	Toponim	Administrativ	B	C	F	T	Descriere	Localizare	Bibliografie
141	Neprecizat	Braniștea (com.), sat V. Alecsandri			F	T	Face parte dintr-un șir de tumuli situați la vest de valea Lozova.	La vest de valea Lozova și la est de V. Alecsandri, la jumătatea distanței.	–
142	Neprecizat	Braniștea (com.), sat V. Alecsandri		C	F	T	Face parte dintr-un șir de tumuli situați la vest de valea Lozova.	La vest de valea Lozova și la est de V. Alecsandri, la jumătatea distanței.	–
143	Neprecizat	Braniștea (com.), sat V. Alecsandri	B	C	F	T	Dimensiuni: diam. 35 m, h. o înălțime de cca 1 m. Face parte dintr-un șir de tumuli situați la vest de valea Lozova.	La vest de valea Lozova și la est de V. Alecsandri, la jumătatea distanței.	Brudiu 1991, 52; Brudiu 2003, 93–136, nr. 186.
144	Neprecizat	Braniștea (com.), sat V. Alecsandri		C	F	T	Face parte dintr-un șir de tumuli situați la vest de valea Lozova.	La vest de valea Lozova și la est de V. Alecsandri, la jumătatea distanței.	–
145	Neprecizat	Braniștea (com.), sat V. Alecsandri		C	F	T	Face parte dintr-un șir de tumuli situați la vest de valea Lozova.	La vest de valea Lozova și la est de V. Alecsandri, la jumătatea distanței.	–
146	Neprecizat	Braniștea (com.), sat V. Alecsandri		C	F	T	Face parte dintr-un șir de tumuli situați la vest de valea Lozova.	La vest de valea Lozova și la est de V. Alecsandri, la jumătatea distanței.	–
147	Neprecizat	Braniștea (com.), sat V. Alecsandri		C	F	T	Face parte dintr-un șir de tumuli situați la vest de valea Lozova.	La vest de valea Lozova și la est de V. Alecsandri, la jumătatea distanței.	–
148	Neprecizat	Braniștea (com.), sat V. Alecsandri		C	F	T	Face parte dintr-un șir de tumuli situați la vest de valea Lozova.	La vest de valea Lozova și la est de V. Alecsandri, la jumătatea distanței.	–
149	Neprecizat	Braniștea (com.), sat V. Alecsandri		C	F	T	Face parte dintr-un șir de tumuli situați la vest de valea Lozova.	La vest de valea Lozova și la est de V. Alecsandri, la jumătatea distanței.	–
150	Neprecizat	Braniștea (com.), sat V. Alecsandri		C	F	T	Face parte dintr-un șir de tumuli situați la vest de valea Lozova.	La vest de valea Lozova și la est de V. Alecsandri, la jumătatea distanței.	–
151	Neprecizat	Braniștea (com.), sat V. Alecsandri		C	F	T	Face parte dintr-un șir de tumuli situați la vest de valea Lozova.	La vest de valea Lozova și la est de V. Alecsandri, la jumătatea distanței.	–
152	Neprecizat	Braniștea (com.), sat V. Alecsandri			F	T	Face parte dintr-un șir de tumuli situați la vest de valea Lozova.	La vest de valea Lozova și la est de V. Alecsandri, la jumătatea distanței.	–
153	Neprecizat	Braniștea (com.), sat V. Alecsandri			F	T	Face parte dintr-un șir de 3 tumuli situați la nord de satul V. Alecsandri	La 1 km nord de satul V. Alecsandri.	–
154	Neprecizat	Braniștea (com.), sat V. Alecsandri			F	T	Face parte dintr-un șir de 3 tumuli situați la nord de satul V. Alecsandri	La 800 m nord de satul V. Alecsandri.	–
155	Neprecizat	Braniștea (com.), sat V. Alecsandri			F	T	Face parte dintr-un șir de 3 tumuli situați la nord de satul V. Alecsandri	La 600 m nord de satul V. Alecsandri.	–

Nr. crt.	Toponim	Administrativ	B	C	F	T	Descriere	Localizare	Bibliografie
156	Neprecizat	Braniștea (com.), sat V. Alecsandri			F	T	Face parte dintr-un șir de tumuli situați la vest de valea Lozova.	La vest de valea Lozova și la est de V. Alecsandri, la jumătatea distanței.	–
157	Neprecizat	Braniștea (com.), sat V. Alecsandri			F	T	Face parte dintr-un șir de tumuli situați la vest de valea Lozova.	La vest de valea Lozova și la est de V. Alecsandri, la jumătatea distanței.	–
158	Neprecizat	Braniștea (com.), sat V. Alecsandri			F	T	Face parte dintr-un șir de tumuli situați la vest de valea Lozova.	La vest de valea Lozova și la est de V. Alecsandri, la jumătatea distanței.	–
159	Neprecizat	Braniștea (com.), sat V. Alecsandri			F	T	Face parte dintr-un șir de tumuli situați la vest de valea Lozova.	La vest de valea Lozova și la est de V. Alecsandri, la jumătatea distanței.	–
160	Neprecizat	Braniștea (com.), sat Braniștea		C	F	T	–	Pe dealul Greaca, la 2,50 km nord vest de Movila Traian (nr. 194)	–
161	Neprecizat	Braniștea (com.), sat Braniștea			F	T	Face parte dintr-un grup de patru tumuli.	Pe dealul Greaca, la 1 km sud vest de nr. 160. Face parte dintr-un grup de patru tumuli.	–
162	Neprecizat	Braniștea (com.), sat Braniștea			F	T	Face parte dintr-un grup de patru tumuli.	Pe dealul Greaca, la 1 km sud vest de nr. 160. Face parte dintr-un grup de patru tumuli.	–
163	Neprecizat	Braniștea (com.), sat Braniștea	B	C	F	T	Dimensiuni: diam. 40 m, h. 2 m. Face parte dintr-un grup de patru tumuli.	Pe dealul Greaca, la 1 km sud vest de nr. 160. Face parte dintr-un grup de patru tumuli.	Brudiu 1991, 52; Brudiu 2003, 93–136, nr. 191.
164	Neprecizat	Braniștea (com.), sat Braniștea			F	T	Face parte dintr-un grup de patru tumuli.	Pe dealul Greaca, la 1 km sud vest de nr. 160. Face parte dintr-un grup de patru tumuli.	–
165	Neprecizat	Braniștea (com.), sat Braniștea			F	T	–	Pe dealul Greaca, la 2 km vest de „Valul lui Traian”.	–
166	Neprecizat	Braniștea (com.), sat Braniștea			F	T	–	Pe dealul Greaca, la 2 km vest de „Valul lui Traian”.	–
167	Neprecizat	Braniștea (com.), sat Braniștea			F	T	–	Pe dealul Greaca, la 2,30 km vest de „Valul lui Traian”.	–
168	Neprecizat	Braniștea (com.), sat Braniștea			F	T	–	Pe dealul Greaca, la 2,40 km vest de „Valul lui Traian”.	–
169	Neprecizat	Schela – fostă Lascăr Catargiu (com.), sat Schela	B				Dimensiuni: diam. 32 m, h. 1 m.	La sud de localitate în apropiere de hotarul cu comuna Braniștea.	Brudiu 1991, 51, nr. 187; Brudiu 2003, 111, nr. 187.

Nr. crt.	Toponim	Administrativ	B	C	F	T	Descriere	Localizare	Bibliografie
170	Mormântul Tătarului	Schela – fostă Lascăr Catargiu (com.), sat Schela	B	C	F	T	Dimensiuni: diam. 2–3 m înălțime și un diametru de 15–20 m. Pe vârful acestei tumuli exista o cruce din piatră cu inscripție ilizibilă, dar care a dispărut după 1921.	Pe versantul estic al văii Lozova, pe dealul Mormântul Tătarului, la 4 km nord de localitatea Braniștea și 3 km sud de Schela.	Croitoru 2013, 52, v. nota 137.
171	Neprecizat	Braniștea (com.), sat Braniștea			F	T	Face parte dintr-un șir de 7 tumuli dispuși la cca 100 m distanță una față de cealaltă.	Pe dealul Șerbești, la cca 1,30 km est de Balta Lozova.	–
172	Neprecizat	Braniștea (com.), sat Braniștea			F	T	Face parte dintr-un șir de 7 tumuli dispuși la cca 100 m distanță una față de cealaltă.	Pe dealul Șerbești, la cca 1,30 km est de Balta Lozova.	–
173	Neprecizat	Braniștea (com.), sat Braniștea			F	T	Face parte dintr-un șir de 7 tumuli dispuși la cca 100 m distanță una față de cealaltă.	Pe dealul Șerbești, la cca 1,30 km est de Balta Lozova.	–
174	Neprecizat	Braniștea (com.), sat Braniștea			F	T	Face parte dintr-un șir de 7 tumuli dispuși la cca 100 m distanță una față de cealaltă.	Pe dealul Șerbești, la cca 1,30 km est de Balta Lozova.	–
175	Neprecizat	Braniștea (com.), sat Braniștea			F	T	Face parte dintr-un șir de 7 tumuli dispuși la cca 100 m distanță una față de cealaltă.	Pe dealul Șerbești, la cca 1,30 km est de Balta Lozova.	–
176	Movila Jipa	Braniștea (com.), sat Braniștea	B	C	F	T	Dimensiuni: diam. 46 m, h. o înălțime de cca 2 m. Face parte dintr-un șir de 7 tumuli dispuși la cca 100 m distanță una față de cealaltă.	Pe dealul Șerbești, la cca 1,30 km est de Balta Lozova.	Brudiu 1991, 52; Brudiu 2003, 93–136, nr. 188.
177	Neprecizat	Braniștea (com.), sat Braniștea			F	T	Face parte dintr-un șir de 7 tumuli dispuși la cca 100 m distanță una față de cealaltă.	Pe dealul Șerbești, la cca 1,30 km est de Balta Lozova.	–
178	Neprecizat	Braniștea (com.), sat Braniștea	B	C	F	T	Dimensiuni: diam. 32 m, h. 1 m.	Movilă situată la 1,20 km est de movila Jipa. Extremitatea sudică a dealului Greaca.	Brudiu 1991, 52; Brudiu 2003, 93–136, nr. 190.
179	Neprecizat	Braniștea (com.), sat Braniștea			F	T	–	La extremitatea sudică a dealului Greaca, la 800 m est de nr. 178.	–
180	Neprecizat	Braniștea (com.), sat Braniștea			F	T	–	La 100 m nord de nr 179.	–
181	Neprecizat	Braniștea (com.), sat Braniștea			F	T	–	La 130 m nord de nr 179.	–
182	Neprecizat	Braniștea (com.), sat Braniștea			F	T	–	La 1,40 km est de nr. 178 și la 1 km vest de „Valul lui Traian”.	–
183	Neprecizat	Braniștea (com.), sat Braniștea			F	T	–	La 1,40 km est de nr. 178 și la 1 km vest de „Valul lui Traian”.	–

Nr. crt.	Toponim	Administrativ	B	C	F	T	Descriere	Localizare	Bibliografie
184	Movila Braniștea	Braniștea (com.), sat Braniștea	B	C	F	T	Dimensiuni: diam. 35 m, h. o înălțime de cca 1 m.	Se află la 800 m est de comună și 1,20 km nord de calea ferată.	Brudiu 1991, 52; Brudiu 2003, 93–136, nr. 189.
185	Neprecizat	Braniștea (com.), sat Braniștea		C	F	T	–	La cca 900 m est de satul Braniștea și la 900 m nord de calea ferată.	–
186	Neprecizat	Braniștea (com.), sat Braniștea		C	F	T	–	La 300 m est de nr. 185.	–
187	Neprecizat	Braniștea (com.), sat Braniștea		C	F	T	–	La 320 m sud-est de nr. 186.	–
188	Neprecizat	Braniștea (com.), sat Traian		C	F	T	–	La 400 m sud-est de nr. 187. Se află la circa 1 km nord-vest de satul Traian.	–
189	Neprecizat	Șendreni (com.), sat Șerbeștii Vechi		C	F		–	Pe dealul greaca la 1,80 km nord-vest de Movila Traian (nr. 194).	–
190	Neprecizat	Șendreni (com.), sat Șerbeștii Vechi			F		–	În nordul teritoriului comunei, la 200 m vest de km 11,20 al Valului lui Traian (măsurat din Traian).	–
191	Neprecizat	Șendreni (com.), sat Șerbeștii Vechi			F		–	La cca 100 m nord-vest de Movila Traian (nr. 194).	–
192	Neprecizat	Șendreni (com.), sat Șerbeștii Vechi			F		–	La cca 100 m nord-vest de Movila Traian (nr. 194).	–
193	Neprecizat	Șendreni (com.), sat Șerbeștii Vechi			F		Dimensiuni: diam. 30 m, h. 1 m.	La cca 100 m nord-vest de Movila Traian (nr. 194).	Brudiu 1991, 52; Brudiu 2003, 93–136, nr. 192.
194	Movila Traian	Șendreni (com.), sat Șerbeștii Vechi	B	C	F		Dimensiuni: diam. 25 m, h. 1 m.	Pe „Valul lui Traian”, la 7 km nord de satul Traian.	Brudiu 1991, 52; Brudiu 2003, 93–136, nr. 193.
195	Neprecizat	Șendreni (com.), sat Șerbeștii Vechi			F	T	Grup de tumuli.	Pe dealul Greaca, la 2 km vest de „Valul lui Traian”.	–
196	Neprecizat	Șendreni (com.), sat Șerbeștii Vechi			F	T	Grup de tumuli.	Pe dealul Greaca, la 2 km vest de „Valul lui Traian”.	–
197	Neprecizat	Șendreni (com.), sat Șerbeștii Vechi			F	T	Grup de tumuli.	Pe dealul Greaca, la 2 km vest de „Valul lui Traian”.	–
198	Neprecizat	Șendreni (com.), sat Șerbeștii Vechi			F	T	Grup de tumuli.	Pe dealul Greaca, la 2 km vest de „Valul lui Traian”.	–



Nr. crt.	Toponim	Administrativ	B	C	F	T	Descriere	Localizare	Bibliografie
199	Neprecizat	Șendreni (com.), sat Șerbeștii Vechi			F	T	Grup de tumuli.	Pe dealul Greaca, la 2 km vest de „Valul lui Traian”.	–
200	Neprecizat	Șendreni (com.), sat Șerbeștii Vechi	B		F		Dimensiuni: diam. 31 m, h. 1 m.	La hotarul de nord-est cu comuna Smârdan, aproape de obârșia văii Rusca Mare.	Brudiu 1991, 52; Brudiu 2003, 93–136, nr. 194.
201	Neprecizat	Șendreni (com.), sat Șerbeștii Vechi			F	T	–	Pe aceeași curbă de nivel, la 2,30 km sud de nr. 200.	–
202	Neprecizat	Șendreni (com.), sat Șerbeștii Vechi			F	T	Grup de trei tumuli.	La 700 m est de Valul lui Traian și la 2 km est de valea Rusca Mare.	–
203	Neprecizat	Șendreni (com.), sat Șerbeștii Vechi			F	T	Grup de trei tumuli.	La 700 m est de Valul lui Traian și la 2 km est de valea Rusca Mare.	–
204	Neprecizat	Șendreni (com.), sat Șerbeștii Vechi		C	F	T	Grup de trei tumuli.	La 700 m est de Valul lui Traian și la 2 km est de valea Rusca Mare.	–
205	Neprecizat	Șendreni (com.), sat Șerbeștii Vechi		C	F	T	–	La 1 km est de nr. 204.	–
206	Neprecizat	Șendreni (com.), sat Șendreni		C	F	T	–	Pe interfluviul dintre văile Rusca Mare și Rusca Mică.	–
207	Movila Spânului	Șendreni (com.), sat Șendreni		C	F		–	Pe dealul Spânului la 3 km est de Balta Mălina și la 6,30 km nord de Râul Siret.	–
208	Neprecizat	Șendreni (com.), sat Șendreni			F		–	Pe dealul Cornet, la 2,10 km vest de podul peste Mălina.	–
209	Neprecizat	Șendreni (com.), sat Șendreni			F		–	Pe dealul Cornet, la 2 km vest de podul peste Mălina.	–
210	Neprecizat	Șendreni (com.), sat Șendreni			F		–	Pe dealul Cornet, la 1,80 km vest de podul peste Mălina.	–
211	Movila Cornet	Șendreni (com.), sat Șendreni	B	C	F		Dimensiuni: diam. 25 m, h. 1 m.	Pe dealul Cornet, la 1,60 km vest de podul peste Mălina.	Brudiu 1991, 52; Brudiu 2003, 93–136, nr. 202.
212	Neprecizat	Șendreni (com.), sat Șendreni	B		F	T	Dimensiuni: diam. 22 m, h. 0,80 m.	Face parte dintr-un șir de tumuli situați pe versantul vestic al Bălții Mălina, la cca 900 m de aceasta.	Brudiu 2003, 93–136, nr. 393.

Nr. crt.	Toponim	Administrativ	B	C	F	T	Descriere	Localizare	Bibliografie
213	Neprecizat	Șendreni (com.), sat Șendreni	B	C	F	T	Dimensiuni: diam. 28 m, h. 1 m.	Face parte dintr-un șir de tumuli situați pe versantul vestic al Bălții Mălina, la cca 900 m de aceasta.	Brudiu 2003, 93–136, nr. 394.
214	Neprecizat	Șendreni (com.), sat Șendreni	B		F	T	Dimensiuni: diam. 20 m, h. 0,70 m.	Face parte dintr-un șir de tumuli situați pe versantul vestic al Bălții Mălina, la cca 900 m de aceasta.	Brudiu 2003, 93–136, nr. 391.
215	Neprecizat	Șendreni (com.), sat Șendreni	B		F	T	Dimensiuni: diam. 14 m, h. 0,60 m.	Face parte dintr-un șir de tumuli situați pe versantul vestic al Bălții Mălina, la cca 900 m de aceasta.	Brudiu 2003, 93–136, nr. 392.
216	Neprecizat	Șendreni (com.), sat Șendreni	B		F	T	Dimensiuni: diam. 15 m, h. 0,50 m.	Face parte dintr-un șir de tumuli situați pe versantul vestic al Bălții Mălina, la cca 900 m de aceasta.	Brudiu 2003, 93–136, nr. 389.
217	Neprecizat	Șendreni (com.), sat Șendreni	B		F	T	Dimensiuni: diam. 19 m, h. 0,60 m.	Face parte dintr-un șir de tumuli situați pe versantul vestic al Bălții Mălina, la cca 900 m de aceasta.	Brudiu 2003, 93–136, nr. 390.
218	Tumulul de la Smârdan	Șendreni (com.), sat Șendreni	B		F	T	Tumulul, cu diametrul de 50 m și o înălțime de 2 m, a fost cercetat în anul 1989, în cadrul unor săpături de salvare. Tumulul face parte dintr-un grup de tumuli ce se întinde pe o distanță de 20 de km pe faleza vestică a lacului Mălina. Tumulul avea o singură înmormântare, fără intervenții ulterioare, iar mormântul a aparținut unei femei de origine sarmatică. Inventarul este compus din: perle din sticlă de diferite culori și mărimi, podoabe din aur (mai multe podoabe pentru veșminte din foiță de aur precum flori cu frunze sau mici tuburi din aur) ș.a.	Face parte dintr-un șir de tumuli situați pe versantul vestic al Bălții Mălina, la cca 900 m de aceasta.	Brudiu 1991, 52; Brudiu 2003, 93–136, nr. 197.
219	Neprecizat	Smârdan (com.), sat Smârdan	B		F	T	Dimensiuni: diam. 30 m, h. 1 m.	Face parte dintr-un șir de tumuli situați pe versantul vestic al Bălții Mălina, la cca 900 m de aceasta.	Brudiu 1991, 52; Brudiu 2003, 93–136, nr. 198.
220	Neprecizat	Smârdan (com.), sat Smârdan	B		F	T	Dimensiuni: diam. 30 m, h. 1 m.	Face parte dintr-un șir de tumuli situați pe versantul vestic al Bălții Mălina, la cca 900 m de aceasta.	Brudiu 1991, 52; Brudiu 2003, 93–136, nr. 199.
221	Neprecizat	Smârdan (com.), sat Smârdan	B	C	F	T	Dimensiuni: diam. 40 m, h. 2 m.	Face parte dintr-un șir de tumuli situați pe versantul vestic al Bălții Mălina, la cca 900 m de aceasta.	Brudiu 1991, 52; Brudiu 2003, 93–136, nr. 200.

Nr. crt.	Toponim	Administrativ	B	C	F	T	Descriere	Localizare	Bibliografie
222	Neprecizat	Smârdan (com.), sat Smârdan	B		F	T	Dimensiuni: diam. 40 m, h. 2 m.	Face parte dintr-un șir de tumuli situați pe versantul vestic al Bălții Mălina, la cca 900 m de aceasta.	Brudiu 1991, 52; Brudiu 2003, 93–136, nr. 201.
223	Neprecizat	Șendreni (com.), sat Șendreni	B		F	T	Dimensiuni: diam. 25 m, h. 0,80 m.	Face parte dintr-un șir de tumuli situați pe versantul vestic al Bălții Mălina, la cca 900 m de aceasta.	Brudiu 2003, 93–136, nr. 388.
224	Neprecizat	Șendreni (com.), sat Șendreni			F	T	–	Se află pe Dealul Spânul la 4 km nord de comună și la 2,80 km vest de Balta Mălina.	–
225	Neprecizat	Șendreni (com.), sat Șendreni			F	T	–	Pe dealul Spânului la 700 m sud-vest de nr. 224.	–
226	Neprecizat	Șendreni (com.), sat Șerbeștii Vechi		C	F	T	–	Pe versantul vestic al văii Rusca Mare la 2,80 km nord de Șerbeștii Vechi.	–
227	Neprecizat	Șendreni (com.), sat Șerbeștii Vechi		C	F	T	–	Pe versantul vestic al văii Rusca Mare la 2,60 km nord de Șerbeștii Vechi.	–
228	Neprecizat	Șendreni (com.), sat Șerbeștii Vechi		C	F	T	–	Pe versantul vestic al văii Rusca Mare la 2,40 km nord de Șerbeștii Vechi.	–
229	Neprecizat	Șendreni (com.), sat Șerbeștii Vechi		C	F	T	–	Pe versantul vestic al văii Rusca Mare la 2,20 km nord de Șerbeștii Vechi.	–
230	Neprecizat	Șendreni (com.), sat Șerbeștii Vechi	B	C	F	T	Dimensiuni: diam. 30 m, h. 0,70 m.	Pe versantul vestic al văii Rusca Mare la 2 km nord de Șerbeștii Vechi.	Brudiu 2003, 93–136, nr. 336.
231	Movila la „Bărbuță”	Șendreni (com.), sat Șerbeștii Vechi	B	C	F	T	Este menționată existența unui tumul, diametrul de 40 m și înălțimea de 4 m, distrus în anul 1985. Se menționează și unele descoperiri făcute cu acest prilej, printre care resturi osteologice umane și cărămizi provenind de la un sarcofag roman.	Pe versantul vestic al văii Rusca Mare la 1,80 km nord de Șerbeștii Vechi.	Brudiu 1991, 54; Brudiu 2003, 93–136, nr. 334.
232	Neprecizat	Șendreni (com.), sat Șerbeștii Vechi	B	C	F	T	Dimensiuni: diam. 30 m, h. 0,60 m.	Pe versantul vestic al văii Rusca Mare la 1,60 km nord de Șerbeștii Vechi.	Brudiu 1991, 54; Brudiu 2003, 93–136, nr. 335.
233	Neprecizat	Șendreni (com.), sat Șerbeștii Vechi		C	F	T	–	Pe versantul vestic al văii Rusca Mare la 1 km nord de calea ferată.	–
234	Neprecizat	Șendreni (com.), sat Șerbeștii Vechi			F		Face parte dintr-un grup de 15 tumuli.	La 1,60 km nord de localitate.	–

Nr. crt.	Toponim	Administrativ	B	C	F	T	Descriere	Localizare	Bibliografie
235	Neprecizat	Șendreni (com.), sat Șerbeștii Vechi	B		F		Dimensiuni: diam. 40 m, h. 1,50 m. A fost nivelat în anul 1985. Face parte dintr-un grup de 15 tumuli.	La 1,60 km nord de localitate.	Brudiu 1991, 52; Brudiu 2003, 93–136, nr. 203.
236	Neprecizat	Șendreni (com.), sat Șerbeștii Vechi			F		Face parte dintr-un grup de 15 tumuli.	La 1,60 km nord de localitate..	—
237	Neprecizat	Șendreni (com.), sat Șerbeștii Vechi			F		Face parte dintr-un grup de 15 tumuli.	La 1,60 km nord de localitate.	—
238	Neprecizat	Șendreni (com.), sat Șerbeștii Vechi	B		F		Cercetările au fost începute în 1988 și au fost efectuate de către M. Brudiu. Este vorba despre un tumul aplatizat, înălțimea păstrată la momentul cercetării fiind de 0,90 m, iar diametrul de 25 m. Tumulul prezintă intervenții antropice din cel de-al Doilea Război Mondial. Au fost descoperite 5 morminte de înhumare aparținând culturii Imanaia (începutul epocii bronzului), databile după un vas din mormântul M5. Face parte dintr-un grup de 15 tumuli.	La 1,60 km nord de localitate.	Brudiu 1991, 54; Brudiu 2003, 71–72, 93–136, nr. 333.
239	Neprecizat	Șendreni (com.), sat Șerbeștii Vechi			F		Face parte dintr-un grup de 15 tumuli.	La 1,60 km nord de localitate.	—
240	Neprecizat	Șendreni (com.), sat Șerbeștii Vechi		C	F		Face parte dintr-un grup de 15 tumuli.	La 1,60 km nord de localitate.	—
241	Neprecizat	Șendreni (com.), sat Șerbeștii Vechi			F		Face parte dintr-un grup de 15 tumuli.	La 1,60 km nord de localitate.	—
242	Neprecizat	Șendreni (com.), sat Șerbeștii Vechi	B		F		Dimensiuni: diam. 30 m, h. 0,90 m. Face parte dintr-un grup de 15 tumuli.	La 1,60 km nord de localitate.	Brudiu 2003, 93–136, nr. 341.
243	Neprecizat	Șendreni (com.), sat Șerbeștii Vechi	B	C	F		Dimensiuni: diam. 40 m, h. 1,20 m. Face parte dintr-un grup de 15 tumuli.	La 1,60 km nord de localitate.	Brudiu 2003, 93–136, nr. 337.
244	Neprecizat	Șendreni (com.), sat Șendreni	B		F		Dimensiuni: diam. 30 m, h. 1,10 m. Face parte dintr-un grup de 15 tumuli.	La 1,60 km nord de localitate.	Brudiu 1991, 53; Brudiu 2003, 93–136, nr. 236.
245	Neprecizat	Șendreni (com.), sat Șendreni			F		Face parte dintr-un grup de 15 tumuli.	La 1,60 km nord de localitate..	—
246	Neprecizat	Șendreni (com.), sat Șerbeștii Vechi	B		F		Dimensiuni: diam. 25 m, h. 0,80 m. Face parte dintr-un grup de 15 tumuli.	La 1,60 km nord de localitate..	Brudiu 2003, 93–136, nr. 340.
247	Neprecizat	Șendreni (com.), sat Șerbeștii Vechi	B		F		Dimensiuni: diam. 30 m, h. 0,90 m. Face parte dintr-un grup de 15 tumuli.	La 1,60 km nord de localitate.	Brudiu 2003, 93–136, nr. 339.

Nr. crt.	Toponim	Administrativ	B	C	F	T	Descriere	Localizare	Bibliografie
248	Neprecizat	Șendreni (com.), sat Șerbeștii Vechi	B	C	F		Dimensiuni: diam. 35 m, h. 0,90 m. Face parte dintr-un grup de 15 tumuli.	La 1,60 km nord de localitate.	Brudiu 2003, 93–136, nr. 338.
249	Neprecizat	Șendreni (com.), sat Șendreni			F	T	Face parte dintr-un grup de 23 de tumuli.	Pe Dealul Tumulini, între Balta Mălina, la vest, și valea Tumulini, la est. Grupul este situat la 4,30–5 km nord de satul Barboși.	—
250	Neprecizat	Șendreni (com.), sat Șendreni			F	T	Face parte dintr-un grup de 23 de tumuli.	Pe Dealul Tumulini, între Balta Mălina, la vest, și valea Tumulini, la est. Grupul este situat la 4,30–5 km nord de satul Barboși.	—
251	Neprecizat	Șendreni (com.), sat Șendreni			F	T	Face parte dintr-un grup de 23 de tumuli.	Pe Dealul Tumulini, între Balta Mălina, la vest, și valea Tumulini, la est. Grupul este situat la 4,30–5 km nord de satul Barboși.	—
252	Neprecizat	Șendreni (com.), sat Șendreni			F	T	Face parte dintr-un grup de 23 de tumuli.	Pe Dealul Tumulini, între Balta Mălina, la vest, și valea Tumulini, la est. Grupul este situat la 4,30–5 km nord de satul Barboși.	—
253	Neprecizat	Șendreni (com.), sat Șendreni			F	T	Face parte dintr-un grup de 23 de tumuli.	Pe Dealul Tumulini, între Balta Mălina, la vest, și valea Tumulini, la est. Grupul este situat la 4,30–5 km nord de satul Barboși.	—
254	Neprecizat	Șendreni (com.), sat Șendreni			F	T	Face parte dintr-un grup de 23 de tumuli.	Pe Dealul Tumulini, între Balta Mălina, la vest, și valea Tumulini, la est. Grupul este situat la 4,30–5 km nord de satul Barboși.	—
255	Neprecizat	Șendreni (com.), sat Șendreni			F	T	Face parte dintr-un grup de 23 de tumuli.	Pe Dealul Tumulini, între Balta Mălina, la vest, și valea Tumulini, la est. Grupul este situat la 4,30–5 km nord de satul Barboși.	—
256	Neprecizat	Șendreni (com.), sat Șendreni			F	T	Face parte dintr-un grup de 23 de tumuli.	Pe Dealul Tumulini, între Balta Mălina, la vest, și valea Tumulini, la est. Grupul este situat la 4,30–5 km nord de satul Barboși.	—

Nr. crt.	Toponim	Administrativ	B	C	F	T	Descriere	Localizare	Bibliografie
257	Neprecizat	Șendreni (com.), sat Șendreni			F	T	Face parte dintr-un grup de 23 de tumuli.	Pe Dealul Tumulini, între Balta Mălina, la vest, și valea Tumulini, la est. Grupul este situat la 4,30–5 km nord de satul Barboși.	–
258	Neprecizat	Șendreni (com.), sat Șendreni			F	T	Face parte dintr-un grup de 23 de tumuli.	Pe Dealul Tumulini, între Balta Mălina, la vest, și valea Tumulini, la est. Grupul este situat la 4,30–5 km nord de satul Barboși.	–
259	Neprecizat	Șendreni (com.), sat Șendreni			F	T	Face parte dintr-un grup de 23 de tumuli.	Pe Dealul Tumulini, între Balta Mălina, la vest, și valea Tumulini, la est. Grupul este situat la 4,30–5 km nord de satul Barboși.	–
260	Neprecizat	Șendreni (com.), sat Șendreni			F	T	Face parte dintr-un grup de 23 de tumuli.	Pe Dealul Tumulini, între Balta Mălina, la vest, și valea Tumulini, la est. Grupul este situat la 4,30–5 km nord de satul Barboși.	–
261	Neprecizat	Șendreni (com.), sat Șendreni			F	T	Face parte dintr-un grup de 23 de tumuli.	Pe Dealul Tumulini, între Balta Mălina, la vest, și valea Tumulini, la est. Grupul este situat la 4,30–5 km nord de satul Barboși.	–
262	Neprecizat	Șendreni (com.), sat Șendreni			F	T	Face parte dintr-un grup de 23 de tumuli.	Pe Dealul Tumulini, între Balta Mălina, la vest, și valea Tumulini, la est. Grupul este situat la 4,30–5 km nord de satul Barboși.	–
263	Neprecizat	Șendreni (com.), sat Șendreni			F	T	Face parte dintr-un grup de 23 de tumuli.	Pe Dealul Tumulini, între Balta Mălina, la vest, și valea Tumulini, la est. Grupul este situat la 4,30–5 km nord de satul Barboși.	–
264	Neprecizat	Șendreni (com.), sat Șendreni			F	T	Face parte dintr-un grup de 23 de tumuli.	Pe Dealul Tumulini, între Balta Mălina, la vest, și valea Tumulini, la est. Grupul este situat la 4,30–5 km nord de satul Barboși.	–

Nr. crt.	Toponim	Administrativ	B	C	F	T	Descriere	Localizare	Bibliografie
265	Neprecizat	Șendreni (com.), sat Șendreni			F	T	Face parte dintr-un grup de 23 de tumuli.	Pe Dealul Tumulini, între Balta Mălina, la vest, și valea Tumulini, la est. Grupul este situat la 4,30–5 km nord de satul Barboși.	–
266	Neprecizat	Șendreni (com.), sat Șendreni			F	T	Face parte dintr-un grup de 23 de tumuli.	Pe Dealul Tumulini, între Balta Mălina, la vest, și valea Tumulini, la est. Grupul este situat la 4,30–5 km nord de satul Barboși.	–
267	Neprecizat	Șendreni (com.), sat Șendreni			F	T	Face parte dintr-un grup de 23 de tumuli.	Pe Dealul Tumulini, între Balta Mălina, la vest, și valea Tumulini, la est. Grupul este situat la 4,30–5 km nord de satul Barboși.	–
268	Neprecizat	Șendreni (com.), sat Șendreni			F	T	Face parte dintr-un grup de 23 de tumuli.	Pe Dealul Tumulini, între Balta Mălina, la vest, și valea Tumulini, la est. Grupul este situat la 4,30–5 km nord de satul Barboși.	–
269	Neprecizat	Șendreni (com.), sat Șendreni			F	T	Face parte dintr-un grup de 23 de tumuli.	Pe Dealul Tumulini, între Balta Mălina, la vest, și valea Tumulini, la est. Grupul este situat la 4,30–5 km nord de satul Barboși.	–
270	Neprecizat	Șendreni (com.), sat Șendreni			F	T	Face parte dintr-un grup de 23 de tumuli.	Pe Dealul Tumulini, între Balta Mălina, la vest, și valea Tumulini, la est. Grupul este situat la 4,30–5 km nord de satul Barboși.	–
271	Neprecizat	Șendreni (com.), sat Șendreni			F	T	Face parte dintr-un grup de 23 de tumuli.	Pe Dealul Tumulini, între Balta Mălina, la vest, și valea Tumulini, la est. Grupul este situat la 4,30–5 km nord de satul Barboși.	–
272	Neprecizat	Șendreni (com.), sat Șendreni		C			Probabil distrus de sistemul de apărare antiaerian al Galațiului din perioada celui de-al Doilea Război Mondial.	Se află situat la 2,30 km nord-vest de Șendreni, într-o baterie antiaeriană.	–
273	Movila Drumul Țarnei	Șendreni (com.), sat Șendreni			F		Tumulul a fost „cercetat” printr-un sondaj în anul 1955 de colectivul de cercetare de la Barboși. La suprafață s-au descoperit numeroase fragmente ceramice provenind de la mai multe amfore romane, chiupuri și alte vase de perioadă romană.	La 1 km nord de localitate, în apropierea Bălții Mălina.	Gostar, Săpăturile și sondajele de la Șendreni–Bărboși, 507, nr. V; Croitoru 2014, 152.

Nr. crt.	Toponim	Administrativ	B	C	F	T	Descriere	Localizare	Bibliografie
274	Movila Hameiului	Smârdan (com.), sat Smârdan	B	C			Dimensiuni: diam. 45 m, h. 3 m.	Se află la nord de Valea Negrei, pe dealul Ibrianu, la 2,30 km nord-est de localitatea Negrea.	Brudiu 1991, 51; Brudiu 2003, 93–136, nr. 163.
275	Neprecizat	Smârdan (com.), sat Smârdan		C	F	T	Un șir de tumuli, nr. 275–284, care se continuă, pe teritoriul comunei Șendreni, cu nr. 212–223 și 489–490. Cei 10 tumuli de pe teritoriul comunei Smârdan se întind pe o distanță de cca 3,50 km, iar întregul șir de tumuli are cca 5,70 km.	La cca 2 km vest de comună, pe versantul vestic al văii Mălina.	–
276	Neprecizat	Smârdan (com.), sat Smârdan			F	T	Un șir de tumuli, nr. 275–284, care se continuă, pe teritoriul comunei Șendreni, cu nr. 212–223 și 489–490. Cei 10 tumuli de pe teritoriul comunei Smârdan se întind pe o distanță de cca 3,50 km, iar întregul șir de tumuli are cca 5,70 km.	La cca 2 km vest de comună, pe versantul vestic al văii Mălina.	–
277	Neprecizat	Smârdan (com.), sat Smârdan			F	T	Un șir de tumuli, nr. 275–284, care se continuă, pe teritoriul comunei Șendreni, cu nr. 212–223 și 489–490. Cei 10 tumuli de pe teritoriul comunei Smârdan se întind pe o distanță de cca 3,50 km, iar întregul șir de tumuli are cca 5,70 km.	La cca 2 km vest de comună, pe versantul vestic al văii Mălina.	–
278	Neprecizat	Smârdan (com.), sat Smârdan			F	T	Un șir de tumuli, nr. 275–284, care se continuă, pe teritoriul comunei Șendreni, cu nr. 212–223 și 489–490. Cei 10 tumuli de pe teritoriul comunei Smârdan se întind pe o distanță de cca 3,50 km, iar întregul șir de tumuli are cca 5,70 km.	La cca 2 km vest de comună, pe versantul vestic al văii Mălina.	–
279	Neprecizat	Smârdan (com.), sat Smârdan	B		F	T	Dimensiuni: diam. 45 m, h. 2 m înălțime, are gropi de intervenție moderne. Un șir de tumuli, nr. 275–284, care se continuă, pe teritoriul comunei Șendreni, cu nr. 212–223 și 489–490. Cei 10 tumuli de pe teritoriul comunei Smârdan se întind pe o distanță de cca 3,50 km, iar întregul șir de tumuli are cca 5,70 km.	La cca 2 km vest de comună, pe versantul vestic al văii Mălina.	Brudiu 1991, 52; Brudiu 2003, 93–136, nr. 196.
280	Neprecizat	Smârdan (com.), sat Smârdan	B		F	T	Dimensiuni: diam. 40 m, h. 1,20 m. Un șir de tumuli, nr. 275–284, care se continuă, pe teritoriul comunei Șendreni, cu nr. 212–223 și 489–490. Cei 10 tumuli de pe teritoriul comunei Smârdan se întind pe o distanță de cca 3,50 km, iar întregul șir de tumuli are cca 5,70 km.	La cca 2 km vest de comună, pe versantul vestic al văii Mălina.	Brudiu 2003, 93–136, nr. 397.
281	Neprecizat	Smârdan (com.), sat Smârdan	B	C	F	T	Dimensiuni: diam. 40 m, h. 1,50 m. Un șir de tumuli, nr. 275–284, care se continuă, pe teritoriul comunei Șendreni, cu nr. 212–223 și 489–490. Cei 10 tumuli de pe teritoriul comunei Smârdan se întind pe o distanță de cca 3,50 km, iar întregul șir de tumuli are cca 5,70 km.	La cca 2 km vest de comună, pe versantul vestic al văii Mălina.	Brudiu 2003, 93–136, nr. 398.
282	Neprecizat	Smârdan (com.), sat Smârdan	B		F	T	Dimensiuni: diam. 31 m, h. 1,10 m. Un șir de tumuli, nr. 275–284, care se continuă, pe teritoriul comunei Șendreni, cu nr. 212–223 și 489–490. Cei 10 tumuli de pe teritoriul comunei Smârdan se întind pe o distanță de cca 3,50 km, iar întregul șir de tumuli are cca 5,70 km.	La cca 2 km vest de comună, pe versantul vestic al văii Mălina.	Brudiu 2003, 93–136, nr. 396.
283	Neprecizat	Smârdan (com.), sat Smârdan	B		F	T	Dimensiuni: diam. 40 m, h. 2 m. Un șir de tumuli, nr. 275–284, care se continuă, pe teritoriul comunei Șendreni, cu nr. 212–223 și 489–490. Cei 10 tumuli de pe teritoriul comunei Smârdan se întind pe o distanță de cca 3,50 km, iar întregul șir de tumuli are cca 5,70 km.	La cca 2 km vest de comună, pe versantul vestic al văii Mălina.	Brudiu 1991, 52; Brudiu 2003, 93–136, nr. 195.



Nr. crt.	Toponim	Administrativ	B	C	F	T	Descriere	Localizare	Bibliografie
284	Neprecizat	Smârdan (com.), sat Smârdan	B		F	T	Dimensiuni: diam. 30 m, h. 1,20 m. Un șir de tumuli, nr. 275–284, care se continuă, pe teritoriul comunei Șendreni, cu nr. 212–223 și 489–490. Cei 10 tumuli de pe teritoriul comunei Smârdan se întind pe o distanță de cca 3,50 km, iar întregul șir de tumuli are cca 5,70 km.	La cca 2 km vest de comună, pe versantul vestic al văii Mălina.	Brudiu 2003, 93–136, nr. 395.
285	Neprecizat	Tulucești (com.), sat Șivița		C	F		Face parte dintr-un șir de 8 tumuli (nr. 285, 287–293)	Pe dealul Tătarca, în punctul numit „La Ghilan”, la 4,40 km nord-vest de satul Șivița.	–
286	Neprecizat	Tulucești (com.), sat Șivița		C	F		–	La 2,60 km vest de localitatea Jidileni, pe dealul Tătarca.	–
287	Neprecizat	Tulucești (com.), sat Șivița			F		Face parte dintr-un șir de 8 tumuli (nr. 285, 287–293)	Pe dealul Tătarca, în punctul numit „La Ghilan”, la 4,40 km nord-vest de satul Șivița.	–
288	Neprecizat	Tulucești (com.), sat Șivița			F		Face parte dintr-un șir de 8 tumuli (nr. 285, 287–293)	Pe dealul Tătarca, în punctul numit „La Ghilan”, la 4,40 km nord-vest de satul Șivița.	–
289	Neprecizat	Tulucești (com.), sat Șivița			F		Face parte dintr-un șir de 8 tumuli (nr. 285, 287–293)	Pe dealul Tătarca, în punctul numit „La Ghilan”, la 4,40 km nord-vest de satul Șivița.	–
290	Neprecizat	Tulucești (com.), sat Șivița			F		Face parte dintr-un șir de 8 tumuli (nr. 285, 287–293)	Pe dealul Tătarca, în punctul numit „La Ghilan”, la 4,40 km nord-vest de satul Șivița.	–
291	Neprecizat	Tulucești (com.), sat Șivița			F		Face parte dintr-un șir de 8 tumuli (nr. 285, 287–293)	Pe dealul Tătarca, în punctul numit „La Ghilan”, la 4,40 km nord-vest de satul Șivița.	–
292	Neprecizat	Tulucești (com.), sat Șivița			F		Face parte dintr-un șir de 8 tumuli (nr. 285, 287–293)	Pe dealul Tătarca, în punctul numit „La Ghilan”, la 4,40 km nord-vest de satul Șivița.	–
293	Neprecizat	Tulucești (com.), sat Șivița	B	C	F		Dimensiuni: diam. 40 m, h. 1,20 m. Face parte dintr-un șir de 8 tumuli (nr. 285, 287–293)	Pe dealul Tătarca, în punctul numit „La Ghilan”, la 4,40 km nord-vest de satul Șivița.	Brudiu 1991, 54; Brudiu 2003, 93–136, nr. 269.
294	Neprecizat	Tulucești (com.), sat Șivița		C	F		–	La est de drumul Național 24D, în dreptul localității Șivița, la 2,50 km sud de nr. 293.	–

Nr. crt.	Toponim	Administrativ	B	C	F	T	Descriere	Localizare	Bibliografie
295	Neprecizat	Tulucești (com.), sat Șivița		C			–	În partea de vest a localității Șivița, într-o curte situată între str. Prunilor și str. Piersicilor.	–
296	Neprecizat	Tulucești (com.), sat Tătarca			F		Face parte dintr-un șir de 13 tumuli (nr. 296–308).	La est de DN 24D, în dreptul localității Tătarca, la 1,30 km nord de obârșia văii Tărtăcuța.	–
297	Neprecizat	Tulucești (com.), sat Tătarca			F		Face parte dintr-un șir de 13 tumuli (nr. 296–308).	La est de DN 24D, în dreptul localității Tătarca, la 1,30 km nord de obârșia văii Tărtăcuța.	–
298	Neprecizat	Tulucești (com.), sat Tătarca			F		Face parte dintr-un șir de 13 tumuli (nr. 296–308).	La est de DN 24D, în dreptul localității Tătarca, la 1,25 km nord de obârșia văii Tărtăcuța.	–
299	Neprecizat	Tulucești (com.), sat Tătarca			F		Face parte dintr-un șir de 13 tumuli (nr. 296–308).	La est de DN 24D, în dreptul localității Tătarca, la 1,20 km nord de obârșia văii Tărtăcuța.	–
300	Neprecizat	Tulucești (com.), sat Tătarca			F		Face parte dintr-un șir de 13 tumuli (nr. 296–308).	La est de DN 24D, în dreptul localității Tătarca, la 1,15 km nord de obârșia văii Tărtăcuța.	–
301	Neprecizat	Tulucești (com.), sat Tătarca			F		Face parte dintr-un șir de 13 tumuli (nr. 296–308).	La est de DN 24D, în dreptul localității Tătarca, la 1,10 km nord de obârșia văii Tărtăcuța.	–
302	Neprecizat	Tulucești (com.), sat Tătarca			F		Face parte dintr-un șir de 13 tumuli (nr. 296–308).	La est de DN 24D, în dreptul localității Tătarca, la 1 km nord de obârșia văii Tărtăcuța.	–
303	Neprecizat	Tulucești (com.), sat Tătarca			F		Face parte dintr-un șir de 13 tumuli (nr. 296–308).	La est de DN 24D, în dreptul localității Tătarca, la 950 m nord de obârșia văii Tărtăcuța.	–
304	Neprecizat	Tulucești (com.), sat Tătarca			F		Face parte dintr-un șir de 13 tumuli (nr. 296–308).	La est de DN 24D, în dreptul localității Tătarca, la 900 m nord de obârșia văii Tărtăcuța.	–
305	Neprecizat	Tulucești (com.), sat Tătarca			F		Face parte dintr-un șir de 13 tumuli (nr. 296–308).	La est de DN 24D, în dreptul localității Tătarca, la 850 m nord de obârșia văii Tărtăcuța.	–

Nr. crt.	Toponim	Administrativ	B	C	F	T	Descriere	Localizare	Bibliografie
306	Neprecizat	Tulucești (com.), sat Tătarca		C	F		Face parte dintr-un șir de 13 tumuli (nr. 296–308).	La est de DN 24D, în dreptul localității Tătarca, la 800 m nord de obârșia văii Tărtăcuța.	–
307	Neprecizat	Tulucești (com.), sat Tătarca			F		Face parte dintr-un șir de 13 tumuli (nr. 296–308).	La est de DN 24D, în dreptul localității Tătarca, la 400 m nord de obârșia văii Tărtăcuța.	–
308	Neprecizat	Tulucești (com.), sat Tătarca			F		Face parte dintr-un șir de 13 tumuli (nr. 296–308).	La est de DN 24D, în dreptul localității Tătarca, la 250 m nord de obârșia văii Tărtăcuța.	–
309	Neprecizat	Tulucești (com.), sat Tulucești		C	F		–	La est de DN 24D la 2,60 km nord de intersecția acestui drum cu „Valul lui Traian”.	–
310	Neprecizat	Tulucești (com.), sat Tulucești			F		–	Pe dealul Târnăsoaiei, la 5,50 km vest de Tulucești și 3,80 km nord de Odaia Manolache.	–
311	Neprecizat	Tulucești (com.), sat Tulucești		C	F		–	La 100 m vest de DN 24D și 600 m nord de intersecția drumului cu „Valul lui Traian”.	–
312	Neprecizat	Tulucești (com.), sat Tulucești		C	F		–	La 650 m vest de DN 24D și 300 m nord de intersecția drumului cu „Valul lui Traian”.	–
313	Neprecizat	Tulucești (com.), sat Tulucești			F		–	La 800 m vest de DN 24D și 200 m nord de intersecția drumului cu „Valul lui Traian”.	–
314	Neprecizat	Tulucești (com.), sat Tulucești			F		–	La 900 m vest de DN 24D, pe „Valul lui Traian”.	–
315	Neprecizat	Tulucești (com.), sat Tulucești			F		–	La 1,40 km nord-est de localitatea Odaia M. și la 400 m sud de „Valul lui Traian”.	–
316	Neprecizat	Tulucești (com.), sat Tulucești			F		–	La 600 m vest de DN 24D și 1 km sud de intersecția drumului cu „Valul lui Traian”.	–

Nr. crt.	Toponim	Administrativ	B	C	F	T	Descriere	Localizare	Bibliografie
317	Neprecizat	Tulucești (com.), sat Tulucești			F		–	La 500 m vest de DN 24D și 1,30 km sud de intersecția drumului cu „Valul lui Traian”.	–
318	Neprecizat	Tulucești (com.), sat Tulucești			F		–	La 800 m vest de DN 24D și 1,50 km sud de intersecția drumului cu „Valul lui Traian”.	–
319	Neprecizat	Tulucești (com.), sat Tulucești			F		–	La 750 m vest de DN 24D și 1,60 km sud de intersecția drumului cu „Valul lui Traian”.	–
320	Neprecizat	Tulucești (com.), sat Tulucești			F		–	La 600 m vest de DN 24D și 1,60 km sud de intersecția drumului cu „Valul lui Traian”.	–
321	Neprecizat	Tulucești (com.), sat Tulucești			F		–	La 1 km vest de DN 24D și 2 km sud de intersecția drumului cu „Valul lui Traian”.	–
322	Neprecizat	Tulucești (com.), sat Tulucești			F		–	Pe un interfluviu între văile Părului și Lanul Lung, la 1 km est de satul Odaia Manolache.	–
323	Neprecizat	Tulucești (com.), sat Tulucești			F		–	Pe un interfluviu între văile Părului și Lanul Lung, la 1 km est de satul Odaia Manolache. La 50 m sud de nr. 322.	–
324	Neprecizat	Tulucești (com.), sat Tulucești			F		–	Pe un interfluviu între văile Părului și Lanul Lung, la 1 km est de satul Odaia Manolache. La 100 m sud de nr. 323.	–
325	Neprecizat	Tulucești (com.), sat Tulucești			F		–	Pe un interfluviu între văile Părului și Lanul Lung, la 1 km est de satul Odaia Manolache. La 100 m sud de nr. 324.	–
326	Neprecizat	Tulucești (com.), sat Tulucești			F		–	Pe un interfluviu între văile Părului și Lanul Lung, la 1 km est de satul Odaia Manolache. La 50 m sud-vest de nr. 325.	–

Nr. crt.	Toponim	Administrativ	B	C	F	T	Descriere	Localizare	Bibliografie
327	Neprecizat	Tulucești (com.), sat Tulucești			F		–	Pe un interfluviu între văile Părului și Lanul Lung, la 1 km est de satul Odaia Manolache. La 50 m sud de nr. 326.	–
328	Movila Odaia Manolache	Vânători (com.), sat Odaia Manolache	B		F		Dimensiuni: diam. 45 m, h. 2 m.	La 850 m est de satul O. Manolache, la nord de șosea.	Brudiu 1991, 53, nr. 221; Brudiu 2003, 93–136, nr. 221.
329	Neprecizat	Tulucești (com.), sat Tulucești			F		Face parte dintr-un grup de 8 tumuli .	La cca 1,80–2,20 km est de satul Odaia Manolache aproape de obârșia Văii Părului.	–
330	Neprecizat	Tulucești (com.), sat Tulucești			F		Face parte dintr-un grup de 8 tumuli .	La cca 1,80–2,20 km est de satul Odaia Manolache aproape de obârșia Văii Părului.	–
331	Neprecizat	Tulucești (com.), sat Tulucești			F		Face parte dintr-un grup de 8 tumuli .	La cca 1,80–2,20 km est de satul Odaia Manolache aproape de obârșia Văii Părului.	–
332	Neprecizat	Tulucești (com.), sat Tulucești			F		Face parte dintr-un grup de 8 tumuli.	La cca 1,80–2,20 km est de satul Odaia Manolache aproape de obârșia Văii Părului.	–
333	Neprecizat	Tulucești (com.), sat Tulucești			F		Face parte dintr-un grup de 8 tumuli .	La cca 1,80–2,20 km est de satul Odaia Manolache aproape de obârșia Văii Părului.	–
334	Neprecizat	Tulucești (com.), sat Tulucești			F		Face parte dintr-un grup de 8 tumuli .	La cca 1,80–2,20 km est de satul Odaia Manolache aproape de obârșia Văii Părului.	–
335	Neprecizat	Tulucești (com.), sat Tulucești			F		Face parte dintr-un grup de 8 tumuli .	La cca 1,80–2,20 km est de satul Odaia Manolache aproape de obârșia Văii Părului.	–
336	Neprecizat	Tulucești (com.), sat Tulucești	B		F		Dimensiuni: diam. 22 m, h. 1,10 m.	La 560 m sud de Movila Morilor Bacalbașa (nr. 346).	Brudiu 1991, 54, nr. 263; Brudiu 2003, 93–136, nr. 263.
337	Neprecizat	Tulucești (com.), sat Tulucești			F		Face parte dintr-un grup de 8 tumuli .	La cca 1,80–2,20 km est de satul Odaia Manolache aproape de obârșia Văii Părului.	–

Nr. crt.	Toponim	Administrativ	B	C	F	T	Descriere	Localizare	Bibliografie
338	Movila de la Nicolae Țocu	Vânători (com.), sat Vânători	B		F		Cercetat în 1981 de către Brudiu, printr-o săpătură preventivă în cadrul lucrărilor de construcție a sistemului de irigații din câmpia Covurluiului. Dimensiunile tumulilor sunt 3 m în înălțime și 60 m diametru. Au fost descoperite 14 morminte de înhumatie, astfel: 3 morminte din perioada de tranziție de la eneolitic la epoca bronzului, 7 morminte din perioada mijlocie a epocii bronzului și 4 morminte din epoca migrațiilor. Cele trei morminte din epoca de tranziție conțineau urme de ocră, iar din inventar se evidențiază un inel de argint în formă de spirală și un vas miniatural, ovoidal (material specific culturii Iamnaia din zona Niprului).	Se află la 1 km nord de comună.	Brudiu 1985, 235–248; Brudiu 1991, 53, nr. 222; Brudiu 2003, 54, 93–136, nr. 222.
339	Neprecizat	Tulucești (com.), sat Tulucești			F		Dimensiuni: diam. 30 m, h. 1 m.	La 300 m est de DN 24D și la 1,40 km nord de intersecția acestuia cu DN 26.	Brudiu 1991, 54, nr. 269; Brudiu 2003, 93–136, nr. 269.
340	Neprecizat	Tulucești (com.), sat Tulucești			F		–	La 100 m est de nr. 339.	–
341	Neprecizat	Tulucești (com.), sat Tulucești	B		F		Dimensiuni: diam. 35 m, h. 1 m.	La 100 m sud de nr. 339.	Brudiu 1991, 54, nr. 268; Brudiu 2003, 93–136, nr. 268.
342	Neprecizat	Tulucești (com.), sat Tulucești	B		F		Dimensiuni: diam. 18 m, h. 0,90 m.	La 50 m sud de nr. 341.	Brudiu 1991, 54, nr. 266; Brudiu 2003, 93–136, nr. 266.
343	Neprecizat	Tulucești (com.), sat Tulucești	B		F		Dimensiuni: diam. 40 m, h. 1,20 m.	La 200 m sud-vest de nr. 342.	Brudiu 1991, 54, nr. 265; Brudiu 2003, 93–136, nr. 265.
344	Neprecizat	Tulucești (com.), sat Tulucești			F		–	La 120 m sud-est de nr. 343.	–
345	Neprecizat	Tulucești (com.), sat Tulucești	B	C	F		Dimensiuni: diam. 40 m, h. 1,1 m.	La 300 m sud de nr. 344 și la 80 m est de drumul DN 24D.	Brudiu 1991, 54, nr. 264; Brudiu 2003, 93–136, nr. 264.
346	Movila Morile Bacalbașa	Tulucești (com.), sat Tulucești	B	c			Dimensiuni: diam. 80 m, h. 6 m.	La intersecția șoselelor Galați–Tulucești și Galați–Cuca.	Brudiu 1991, 53, nr. 220; Brudiu 2003, 93–136, nr. 220.
347	Movila lui Amelian Chirilă	Tulucești (com.), sat Tulucești	B		F		Dimensiuni: diam. 40 m, h. 7 m.	În dreapta DN 26 Vânători–Tulucești, la aproximativ 100 m spre est, la 1 km sud de localitate.	Croitoru 2013, 165.
348	Neprecizat	Vânători (com.), sat Odaia Manolache	B				Dimensiuni: diam. 50 m, h. 2 m.	La 1,40 km sud de satul Odaia Manolache și la 1,80 km vest de Vânători, intrată în componența cătunului Slobozia Tumulii.	Brudiu 1991, 51, nr. 160; Brudiu 2003, 93–136, nr. 160.
349	Neprecizat	Vânători (com.), sat Odaia Manolache			F		–	La 250 m sud de nr. 349.	–

Nr. crt.	Toponim	Administrativ	B	C	F	T	Descriere	Localizare	Bibliografie
350	Neprecizat	Vânători (com.), sat Odaia Manolache		C			–	La 200 km est de DN 26 aproape de intrarea în satul Vânători.	–
351	Neprecizat	Vânători (com.), sat Odaia Manolache			F		–	În partea de sud-est a localității Vânători, la 365 m vest de DN 26.	–
352	Movila Lungă	Vânători (com.), sat Vânători	B	C			Dimensiuni: diam. 60 m, h. 2 m.	În partea de est a comunei, intravilan.	Brudiu 1991, 53; nr. 223; Brudiu 2003, 93–136, nr. 223.
353	Neprecizat	Vânători (com.), sat Vânători	B				Dimensiuni: diam. 40 m, h. 1,50 m. Un sfert de movilă se mai păstrează în grădina locuitorului Palade Constantin. 3/4 din movilă au fost distruse în 1982.	La sud-est de localitate și la 70 m est de șoseaua Galați–Tulucești.	Brudiu 1991, 53, nr. 224; Brudiu 2003, 93–136, nr. 224.
354	Neprecizat	Vânători (com.), sat Vânători	B				Dimensiuni: diam. 25 m, h. 0,60 m.	Între șoseaua Galați–Tulucești și faleza Brateșului la 100 m sud nr. 353.	Brudiu 1991, 53, nr. 226; Brudiu 2003, 93–136, nr. 226.
355	Neprecizat	Vânători (com.), sat Vânători	B				Dimensiuni: diam. 60 m, h. 2 m.	La km 9 pe șoseaua Galați–Tulucești.	Brudiu 1991, 53, nr. 229; Brudiu 2003, 93–136, nr. 229.
356	Neprecizat	Vânători (com.), sat Vânători			F		–	La 2,70 km sud-vest de localitate.	–
357	Neprecizat	Vânători (com.), sat Vânători			F		–	La 450 m sud de nr. 355.	–
358	Neprecizat	Vânători (com.), sat Vânători			F		–	La 4,50 km sud-vest de Vânători, aproape de Valea lui Manolache.	–
359	Neprecizat	Vânători (com.), sat Vânători			F		–	La 400 m sud de nr. 357.	–
360	Neprecizat	Vânători (com.), sat Costi			F	T	Face parte dintr-un grup de 27 de tumuli.	Grupul se află situat la 4,50 km nord-vest de satul Costi, pe un platou situat la est de Valea lui Manolache.	–
361	Neprecizat	Vânători (com.), sat Costi			F	T	Face parte dintr-un grup de 27 de tumuli.	Grupul se află situat la 4,50 km nord-vest de satul Costi, pe un platou situat la est de Valea lui Manolache.	–
362	Neprecizat	Vânători (com.), sat Costi			F	T	Face parte dintr-un grup de 27 de tumuli.	Grupul se află situat la 4,50 km nord-vest de satul Costi, pe un platou situat la est de Valea lui Manolache.	–
363	Neprecizat	Vânători (com.), sat Costi			F	T	Face parte dintr-un grup de 27 de tumuli.	Grupul se află situat la 4,50 km nord-vest de satul Costi, pe un platou situat la est de Valea lui Manolache.	–

Nr. crt.	Toponim	Administrativ	B	C	F	T	Descriere	Localizare	Bibliografie
364	Neprecizat	Vânători (com.), sat Costi			F	T	Face parte dintr-un grup de 27 de tumuli.	Grupul se află situat la 4,50 km nord-vest de satul Costi, pe un platou situat la est de Valea lui Manolache.	—
365	Neprecizat	Vânători (com.), sat Costi			F	T	Face parte dintr-un grup de 27 de tumuli.	Grupul se află situat la 4,50 km nord-vest de satul Costi, pe un platou situat la est de Valea lui Manolache.	—
366	Neprecizat	Vânători (com.), sat Costi			F	T	Face parte dintr-un grup de 27 de tumuli.	Grupul se află situat la 4,50 km nord-vest de satul Costi, pe un platou situat la est de Valea lui Manolache.	—
367	Neprecizat	Vânători (com.), sat Costi			F	T	Face parte dintr-un grup de 27 de tumuli.	Grupul se află situat la 4,50 km nord-vest de satul Costi, pe un platou situat la est de Valea lui Manolache.	—
368	Neprecizat	Vânători (com.), sat Costi			F	T	Face parte dintr-un grup de 27 de tumuli.	Grupul se află situat la 4,50 km nord-vest de satul Costi, pe un platou situat la est de Valea lui Manolache.	—
369	Neprecizat	Vânători (com.), sat Costi			F	T	Face parte dintr-un grup de 27 de tumuli.	Grupul se află situat la 4,50 km nord-vest de satul Costi, pe un platou situat la est de Valea lui Manolache.	—
370	Neprecizat	Vânători (com.), sat Costi			F	T	Face parte dintr-un grup de 27 de tumuli.	Grupul se află situat la 4,50 km nord-vest de satul Costi, pe un platou situat la est de Valea lui Manolache.	—
371	Neprecizat	Vânători (com.), sat Costi			F	T	Face parte dintr-un grup de 27 de tumuli.	Grupul se află situat la 4,50 km nord-vest de satul Costi, pe un platou situat la est de Valea lui Manolache.	—
372	Neprecizat	Vânători (com.), sat Costi			F	T	Face parte dintr-un grup de 27 de tumuli.	Grupul se află situat la 4,50 km nord-vest de satul Costi, pe un platou situat la est de Valea lui Manolache.	—
373	Neprecizat	Vânători (com.), sat Costi			F	T	Face parte dintr-un grup de 27 de tumuli.	Grupul se află situat la 4,50 km nord-vest de satul Costi, pe un platou situat la est de Valea lui Manolache.	—
374	Neprecizat	Vânători (com.), sat Costi			F	T	Face parte dintr-un grup de 27 de tumuli.	Grupul se află situat la 4,50 km nord-vest de satul Costi, pe un platou situat la est de Valea lui Manolache.	—



Nr. crt.	Toponim	Administrativ	B	C	F	T	Descriere	Localizare	Bibliografie
375	Neprecizat	Vânători (com.), sat Costi			F	T	Face parte dintr-un grup de 27 de tumuli.	Grupul se află situat la 4,50 km nord-vest de satul Costi, pe un platou situat la est de Valea lui Manolache.	—
376	Neprecizat	Vânători (com.), sat Costi			F	T	Face parte dintr-un grup de 27 de tumuli.	Grupul se află situat la 4,50 km nord-vest de satul Costi, pe un platou situat la est de Valea lui Manolache.	—
377	Neprecizat	Vânători (com.), sat Costi			F	T	Face parte dintr-un grup de 27 de tumuli.	Grupul se află situat la 4,50 km nord-vest de satul Costi, pe un platou situat la est de Valea lui Manolache.	—
378	Neprecizat	Vânători (com.), sat Costi			F	T	Face parte dintr-un grup de 27 de tumuli.	Grupul se află situat la 4,50 km nord-vest de satul Costi, pe un platou situat la est de Valea lui Manolache.	—
379	Neprecizat	Vânători (com.), sat Costi			F	T	Face parte dintr-un grup de 27 de tumuli.	Grupul se află situat la 4,50 km nord-vest de satul Costi, pe un platou situat la est de Valea lui Manolache.	—
380	Neprecizat	Vânători (com.), sat Costi			F	T	Face parte dintr-un grup de 27 de tumuli.	Grupul se află situat la 4,50 km nord-vest de satul Costi, pe un platou situat la est de Valea lui Manolache.	—
381	Neprecizat	Vânători (com.), sat Costi			F	T	Face parte dintr-un grup de 27 de tumuli.	Grupul se află situat la 4,50 km nord-vest de satul Costi, pe un platou situat la est de Valea lui Manolache.	—
382	Neprecizat	Vânători (com.), sat Costi			F	T	Face parte dintr-un grup de 27 de tumuli.	Grupul se află situat la 4,50 km nord-vest de satul Costi, pe un platou situat la est de Valea lui Manolache.	—
383	Neprecizat	Vânători (com.), sat Costi			F	T	Face parte dintr-un grup de 27 de tumuli.	Grupul se află situat la 4,50 km nord-vest de satul Costi, pe un platou situat la est de Valea lui Manolache.	—
384	Neprecizat	Vânători (com.), sat Costi			F	T	Face parte dintr-un grup de 27 de tumuli.	Grupul se află situat la 4,50 km nord-vest de satul Costi, pe un platou situat la est de Valea lui Manolache.	—
385	Neprecizat	Vânători (com.), sat Costi			F	T	Face parte dintr-un grup de 27 de tumuli.	Grupul se află situat la 4,50 km nord-vest de satul Costi, pe un platou situat la est de Valea lui Manolache.	—

Nr. crt.	Toponim	Administrativ	B	C	F	T	Descriere	Localizare	Bibliografie
386	Neprecizat	Vânători (com.), sat Costi			F	T	Face parte dintr-un grup de 27 de tumuli.	Grupul se află situat la 4,50 km nord-vest de satul Costi, pe un platou situat la est de Valea lui Manolache.	–
387	Movila Turcului	Vânători (com.), sat Costi	B	C	F	T	Dimensiuni: diam. 70 m, h. 5 m.	La 3,40 km vest de satul Costi și 2 km est de Valea lui Manolache.	Brudiu 1991, 51, nr. 161; Brudiu 2003, 93–136, nr. 161.
388	Neprecizat	Vânători (com.), sat Costi	B		F	T	Dimensiuni: diam. 40 m, h. 2 m.	La 800 m sud-est de Movila Turcului.	Brudiu 1991, 51, nr. 162; Brudiu 2003, 93–136, nr. 162.
389	Neprecizat	Vânători (com.), sat Costi			F	T	–	La 500 m est de nr. 388.	–
390	Neprecizat	Vânători (com.), sat Costi			F	T	–	La 300 m est de nr. 389.	–
391	Neprecizat	Vânători (com.), sat Costi			F	T	–	La 250 m est de nr. 390.	–
392	Neprecizat	Vânători (com.), sat Costi			F	T	–	La 1,50 km sud-vest de grupul de tumuli (nr. 360–386), pe marginea văii Lui Manolache.	–
393	Neprecizat	Vânători (com.), sat Vânători	B				Dimensiuni: diam. 25 m, h. 0,90 m.	Movila se află la 300 m sud de Movila Turcului (nr. 387).	Brudiu 2003, 93–136, nr. 430.
394	Neprecizat	Vânători (com.), sat Costi	B				Dimensiuni: diam. 20 m, h. 0,80 m. A dispărut în anul 1987 odată cu surparea malului. Se menționează un mormânt de înhumatie, dar nu există alte precizări.	La est de localitate și la 60 m sud-est de nr. 398. În apropierea aeroportului.	Brudiu 2003, 93–136, nr. 284.
395	Neprecizat	Vânători (com.), sat Vânători	B		F		Dimensiuni: diam. 30 m, h. 1 m.	În partea sudică a teritoriului comunei Vânători, la est de DN 26 și la 1 km vest de Balta Mălina.	Brudiu 1991, 52, nr. 208; Brudiu 2003, 93–136, nr. 208.
396	Neprecizat	Vânători (com.), sat Vânători	B	C			Dimensiuni: diam. 40 m, h. 1,20 m.	Între șoseaua Galați–Tulucești și faleza Brateșului (între Km 9 și 10).	Brudiu 1991, 53, nr. 227; Brudiu 2003, 93–136, nr. 227.
397	Neprecizat	Vânători (com.), sat Vânători	B	C			Dimensiuni: diam. 42 m, h. 1,20 m.	Între șoseaua Galați–Tulucești și faleza Brateșului (între Km 9 și 10).	Brudiu 1991, 53, nr. 228; Brudiu 2003, 93–136, nr. 228.
398	Neprecizat	Vânători (com.), sat Vânători	B	C			Dimensiuni: diam. 26 m, h. 0,60 m.	La sud de Râpa lui Tuluc, la est de șoseaua Galați–Tulucești, la km 7+400.	Brudiu 1991, 53, nr. 230; Brudiu 2003, 93–136, nr. 230.

Nr. crt.	Toponim	Administrativ	B	C	F	T	Descriere	Localizare	Bibliografie
399	Neprecizat	Vânători (com.), sat Vânători	B	C			Dimensiuni: diam. 30 m, h. 1 m.	La marginea falezei Brateșului, la nord de vadul care duce la polygonul de la Brateș.	Brudiu 1991, 53, nr. 231; Brudiu 2003, 93–136, nr. 231.
400	Movila Budurului	Vânători (com.), sat Costi	B		F	T	Dimensiuni: diam. 40 m, h. 2 m.	La vest de valea Budurului, la 1,50 km vest de satul Costi.	Brudiu 1991, 53, nr. 225; Brudiu 2003, 93–136, nr. 225.
401	Neprecizat	Vânători (com.), sat Costi			F	T	–	La vest de valea Budurului, la 1,50 km vest de satul Costi. La 200 m sud de nr. 400.	–
402	Neprecizat	Vânători (com.), sat Costi			F	T	–	La vest de valea Budurului, la 1,50 km vest de satul Costi. La 150 m sud de nr. 401.	–
403	Movila Costea	Vânători (com.), sat Costi		C	F	T	–	La vest de valea Budurului, la 1,50 km vest de satul Costi. La 850 m sud de nr. 402.	–
404	Neprecizat	Vânători (com.), sat Costi		C	F	T	–	La vest de valea Budurului, la 1,50 km vest de satul Costi. La 700 m sud de nr. 403.	–
405	Neprecizat	Galați (mun.)			F	T	–	Pe un platou la 5 km vest de satul Costi și la 2 km est de Valea lui Manolache.	–
406	Neprecizat	Galați (mun.)			F	T	Face parte dintr-un grup de 7 tumuli dispuși în linie pe dealul Smârdan.	La 2 km nord-est de Smârdan, la est de Valea lui Manolache.	–
407	Neprecizat	Galați (mun.)			F	T	Face parte dintr-un grup de 7 tumuli dispuși în linie pe dealul Smârdan.	La 1,60 km nord-est de Smârdan, la est de Valea lui Manolache.	–
408	Neprecizat	Galați (mun.)			F	T	Face parte dintr-un grup de 7 tumuli dispuși în linie pe dealul Smârdan.	La 1,40 km nord-est de Smârdan, la est de Valea lui Manolache.	–
409	Neprecizat	Galați (mun.)			F	T	Face parte dintr-un grup de 7 tumuli dispuși în linie pe dealul Smârdan.	La 1,20 km nord-est de Smârdan, la est de Valea lui Manolache.	–
410	Neprecizat	Galați (mun.)			F	T	Face parte dintr-un grup de 7 tumuli dispuși în linie pe dealul Smârdan.	La 1 km nord-est de Smârdan, la est de Valea lui Manolache.	–
411	Neprecizat	Galați (mun.)			F	T	Face parte dintr-un grup de 7 tumuli dispuși în linie pe dealul Smârdan.	La 700 m nord-est de Smârdan, la est de Valea lui Manolache.	–

Nr. crt.	Toponim	Administrativ	B	C	F	T	Descriere	Localizare	Bibliografie
412	Neprecizat	Galați (mun.)		C	F	T	Face parte dintr-un grup de 7 tumuli dispuși în linie pe dealul Smârdan.	La 500 m nord-est de Smârdan, la est de Valea lui Manolache.	—
413	Neprecizat	Galați (mun.)			F	T	Face parte dintr-un șir de tumuli situați la est de Smârdan, paralel cu șirul precedent, pe marginea de vest a Văii Făloaiei.	La 2,50 km nord est de Smârdan, pe marginea de est a Văii Făloaiei.	—
414	Neprecizat	Galați (mun.)			F	T	Face parte dintr-un șir de tumuli situați la est de Smârdan, paralel cu șirul precedent, pe marginea de vest a Văii Făloaiei.	La 2,30 km nord est de Smârdan, pe marginea de est a Văii Făloaiei.	—
415	Movila Cracul Făloaiei	Galați (mun.)		C	F	T	Face parte dintr-un șir de tumuli situați la est de Smârdan, paralel cu șirul precedent, pe marginea de vest a Văii Făloaiei.	La 2,20 km nord est de Smârdan, pe marginea de est a Văii Făloaiei.	—
416	Neprecizat	Galați (mun.)			F	T		La 800 m sud-vest de nr. 415 și la 400 m est de valea Coadă Mălinei.	—
417	Neprecizat	Galați (mun.)			F	T	Face parte dintr-un șir de tumuli situați la est de Smârdan, paralel cu șirul precedent, pe marginea de vest a Văii Făloaiei.	La 2 km est de Smârdan, pe marginea de est a Văii Făloaiei. Lângă o fostă baterie antiaeriană.	—
418	Neprecizat	Galați (mun.)			F		Face parte dintr-un șir de patru tumuli, orientat est-vest.	La 3,50 km sud-est de satul Costi.	—
419	Neprecizat	Galați (mun.)			F		Face parte dintr-un șir de patru tumuli, orientat est-vest.	La 3,50 km sud-est de satul Costi.	—
420	Neprecizat	Galați (mun.)			F		Face parte dintr-un șir de patru tumuli, orientat est-vest.	La 3,50 km sud-est de satul Costi.	—
421	Neprecizat	Galați (mun.)			F		Face parte dintr-un șir de patru tumuli, orientat est-vest.	La 3,50 km sud-est de satul Costi.	—
422	Neprecizat	Galați (mun.)			F	T	Face parte dintr-un șir, sau grup de șiruri, compus din 32 tumuli (nr. 421–453) situate pe un platou aflat la vest de Combinatul Siderurgic Galați și la est de valea Coadă Mălinei. Grupul se întinde pe o distanță de circa 2,50 km pe axa nord-sud.	Prima movilă se află la 500 m sud-est de drumul DJ 251 (în punctul de intrare în satul Smârdan) și continuă până la distanța de 3 km de drum.	—
423	Neprecizat	Galați (mun.)			F	T	Face parte dintr-un șir, sau grup de șiruri, compus din 32 tumuli (nr. 421–453) situate pe un platou aflat la vest de Combinatul Siderurgic Galați și la est de valea Coadă Mălinei. Grupul se întinde pe o distanță de circa 2,50 km pe axa nord-sud.	Prima movilă se află la 500 m sud-est de drumul DJ 251 (în punctul de intrare în satul Smârdan) și continuă până la distanța de 3 km de drum.	—

Nr. crt.	Toponim	Administrativ	B	C	F	T	Descriere	Localizare	Bibliografie
424	Neprecizat	Galați (mun.)			F	T	Face parte dintr-un șir, sau grup de șiruri, compus din 32 tumuli (nr. 421–453) situate pe un platou aflat la vest de Combinatul Siderurgic Galați și la est de valea Coadă Mălinei. Grupul se întinde pe o distanță de circa 2,50 km pe axa nord-sud.	Prima movilă se află la 500 m sud-est de drumul DJ 251 (în punctul de intrare în satul Smârdan) și continuă până la distanța de 3 km de drum.	—
425	Neprecizat	Galați (mun.)			F	T	Face parte dintr-un șir, sau grup de șiruri, compus din 32 tumuli (nr. 421–453) situate pe un platou aflat la vest de Combinatul Siderurgic Galați și la est de valea Coadă Mălinei. Grupul se întinde pe o distanță de circa 2,50 km pe axa nord-sud.	Prima movilă se află la 500 m sud-est de drumul DJ 251 (în punctul de intrare în satul Smârdan) și continuă până la distanța de 3 km de drum.	—
426	Neprecizat	Galați (mun.)			F	T	Face parte dintr-un șir, sau grup de șiruri, compus din 32 tumuli (nr. 421–453) situate pe un platou aflat la vest de Combinatul Siderurgic Galați și la est de valea Coadă Mălinei. Grupul se întinde pe o distanță de circa 2,50 km pe axa nord-sud.	Prima movilă se află la 500 m sud-est de drumul DJ 251 (în punctul de intrare în satul Smârdan) și continuă până la distanța de 3 km de drum.	—
427	Neprecizat	Galați (mun.)			F	T	Face parte dintr-un șir, sau grup de șiruri, compus din 32 tumuli (nr. 421–453) situate pe un platou aflat la vest de Combinatul Siderurgic Galați și la est de valea Coadă Mălinei. Grupul se întinde pe o distanță de circa 2,50 km pe axa nord-sud.	Prima movilă se află la 500 m sud-est de drumul DJ 251 (în punctul de intrare în satul Smârdan) și continuă până la distanța de 3 km de drum.	—
428	Neprecizat	Galați (mun.)			F	T	Face parte dintr-un șir, sau grup de șiruri, compus din 32 tumuli (nr. 421–453) situate pe un platou aflat la vest de Combinatul Siderurgic Galați și la est de valea Coadă Mălinei. Grupul se întinde pe o distanță de circa 2,50 km pe axa nord-sud.	Prima movilă se află la 500 m sud-est de drumul DJ 251 (în punctul de intrare în satul Smârdan) și continuă până la distanța de 3 km de drum.	—
429	Neprecizat	Galați (mun.)			F	T	Face parte dintr-un șir, sau grup de șiruri, compus din 32 tumuli (nr. 421–453) situate pe un platou aflat la vest de Combinatul Siderurgic Galați și la est de valea Coadă Mălinei. Grupul se întinde pe o distanță de circa 2,50 km pe axa nord-sud.	Prima movilă se află la 500 m sud-est de drumul DJ 251 (în punctul de intrare în satul Smârdan) și continuă până la distanța de 3 km de drum.	—
430	Neprecizat	Galați (mun.)			F	T	Face parte dintr-un șir, sau grup de șiruri, compus din 32 tumuli (nr. 421–453) situate pe un platou aflat la vest de Combinatul Siderurgic Galați și la est de valea Coadă Mălinei. Grupul se întinde pe o distanță de circa 2,50 km pe axa nord-sud.	Prima movilă se află la 500 m sud-est de drumul DJ 251 (în punctul de intrare în satul Smârdan) și continuă până la distanța de 3 km de drum.	—

Nr. crt.	Toponim	Administrativ	B	C	F	T	Descriere	Localizare	Bibliografie
431	Neprecizat	Galați (mun.)			F	T	Face parte dintr-un șir, sau grup de șiruri, compus din 32 tumuli (nr. 421–453) situate pe un platou aflat la vest de Combinatul Siderurgic Galați și la est de valea Coadă Mălinei. Grupul se întinde pe o distanță de circa 2,50 km pe axa nord-sud.	Prima movilă se află la 500 m sud-est de drumul DJ 251 (în punctul de intrare în satul Smârdan) și continuă până la distanța de 3 km de drum.	—
432	Neprecizat	Galați (mun.)			F	T	Face parte dintr-un șir, sau grup de șiruri, compus din 32 tumuli (nr. 421–453) situate pe un platou aflat la vest de Combinatul Siderurgic Galați și la est de valea Coadă Mălinei. Grupul se întinde pe o distanță de circa 2,50 km pe axa nord-sud.	Prima movilă se află la 500 m sud-est de drumul DJ 251 (în punctul de intrare în satul Smârdan) și continuă până la distanța de 3 km de drum.	—
433	Neprecizat	Galați (mun.)			F	T	Face parte dintr-un șir, sau grup de șiruri, compus din 32 tumuli (nr. 421–453) situate pe un platou aflat la vest de Combinatul Siderurgic Galați și la est de valea Coadă Mălinei. Grupul se întinde pe o distanță de circa 2,50 km pe axa nord-sud.	Prima movilă se află la 500 m sud-est de drumul DJ 251 (în punctul de intrare în satul Smârdan) și continuă până la distanța de 3 km de drum.	—
434	Neprecizat	Galați (mun.)			F	T	Face parte dintr-un șir, sau grup de șiruri, compus din 32 tumuli (nr. 421–453) situate pe un platou aflat la vest de Combinatul Siderurgic Galați și la est de valea Coadă Mălinei. Grupul se întinde pe o distanță de circa 2,50 km pe axa nord-sud.	Prima movilă se află la 500 m sud-est de drumul DJ 251 (în punctul de intrare în satul Smârdan) și continuă până la distanța de 3 km de drum.	—
435	Neprecizat	Galați (mun.)			F	T	Face parte dintr-un șir, sau grup de șiruri, compus din 32 tumuli (nr. 421–453) situate pe un platou aflat la vest de Combinatul Siderurgic Galați și la est de valea Coadă Mălinei. Grupul se întinde pe o distanță de circa 2,50 km pe axa nord-sud.	Prima movilă se află la 500 m sud-est de drumul DJ 251 (în punctul de intrare în satul Smârdan) și continuă până la distanța de 3 km de drum.	—
436	Neprecizat	Galați (mun.)	B		F	T	Dimensiuni: diam. 50 m, h. 3 m. Actualmente cuprinsă în limitele Combinatului Siderurgic Galați. Face parte dintr-un șir, sau grup de șiruri, compus din 32 tumuli (nr. 421–453) situate pe un platou aflat la vest de Combinatul Siderurgic Galați și la est de valea Coadă Mălinei. Grupul se întinde pe o distanță de circa 2,50 km pe axa nord-sud.	Prima movilă se află la 500 m sud-est de drumul DJ 251 (în punctul de intrare în satul Smârdan) și continuă până la distanța de 3 km de drum.	Brudiu 1991, 52; Brudiu 2003, 93–136, nr. 207.
437	Neprecizat	Galați (mun.)			F	T	Face parte dintr-un șir, sau grup de șiruri, compus din 32 tumuli (nr. 421–453) situate pe un platou aflat la vest de Combinatul Siderurgic Galați și la est de valea Coadă Mălinei. Grupul se întinde pe o distanță de circa 2,50 km pe axa nord-sud.	Prima movilă se află la 500 m sud-est de drumul DJ 251 (în punctul de intrare în satul Smârdan) și continuă până la distanța de 3 km de drum.	—

Nr. crt.	Toponim	Administrativ	B	C	F	T	Descriere	Localizare	Bibliografie
438	Movila Văsmășeancă	Galați (mun.)	B	C	F	T	Dimensiuni: diam. 40 m, h. 2 m. Actualmente cuprinsă în limitele Combinatului Siderurgic Galați. Face parte dintr-un șir, sau grup de șiruri, compus din 32 tumuli (nr. 421–453) situate pe un platou aflat la vest de Combinatul Siderurgic Galați și la est de valea Coadă Mălinei. Grupul se întinde pe o distanță de circa 2,50 km pe axa nord-sud.	Prima movilă se află la 500 m sud-est de drumul DJ 251 (în punctul de intrare în satul Smârdan) și continuă până la distanța de 3 km de drum.	Brudiu 1991, 52; Brudiu 2003, 93–136, nr. 206.
439	Neprecizat	Galați (mun.)			F	T	Face parte dintr-un șir, sau grup de șiruri, compus din 32 tumuli (nr. 421–453) situate pe un platou aflat la vest de Combinatul Siderurgic Galați și la est de valea Coadă Mălinei. Grupul se întinde pe o distanță de circa 2,50 km pe axa nord-sud.	Prima movilă se află la 500 m sud-est de drumul DJ 251 (în punctul de intrare în satul Smârdan) și continuă până la distanța de 3 km de drum.	—
440	Neprecizat	Galați (mun.)			F	T	Face parte dintr-un șir, sau grup de șiruri, compus din 32 tumuli (nr. 421–453) situate pe un platou aflat la vest de Combinatul Siderurgic Galați și la est de valea Coadă Mălinei. Grupul se întinde pe o distanță de circa 2,50 km pe axa nord-sud.	Prima movilă se află la 500 m sud-est de drumul DJ 251 (în punctul de intrare în satul Smârdan) și continuă până la distanța de 3 km de drum.	—
441	Neprecizat	Galați (mun.)			F	T	Face parte dintr-un șir, sau grup de șiruri, compus din 32 tumuli (nr. 421–453) situate pe un platou aflat la vest de Combinatul Siderurgic Galați și la est de valea Coadă Mălinei. Grupul se întinde pe o distanță de circa 2,50 km pe axa nord-sud.	Prima movilă se află la 500 m sud-est de drumul DJ 251 (în punctul de intrare în satul Smârdan) și continuă până la distanța de 3 km de drum.	—
442	Neprecizat	Galați (mun.)			F	T	Face parte dintr-un șir, sau grup de șiruri, compus din 32 tumuli (nr. 421–453) situate pe un platou aflat la vest de Combinatul Siderurgic Galați și la est de valea Coadă Mălinei. Grupul se întinde pe o distanță de circa 2,50 km pe axa nord-sud.	Prima movilă se află la 500 m sud-est de drumul DJ 251 (în punctul de intrare în satul Smârdan) și continuă până la distanța de 3 km de drum.	—
443	Neprecizat	Galați (mun.)			F	T	Face parte dintr-un șir, sau grup de șiruri, compus din 32 tumuli (nr. 421–453) situate pe un platou aflat la vest de Combinatul Siderurgic Galați și la est de valea Coadă Mălinei. Grupul se întinde pe o distanță de circa 2,50 km pe axa nord-sud.	Prima movilă se află la 500 m sud-est de drumul DJ 251 (în punctul de intrare în satul Smârdan) și continuă până la distanța de 3 km de drum.	—
444	Neprecizat	Galați (mun.)			F	T	Face parte dintr-un șir, sau grup de șiruri, compus din 32 tumuli (nr. 421–453) situate pe un platou aflat la vest de Combinatul Siderurgic Galați și la est de valea Coadă Mălinei. Grupul se întinde pe o distanță de circa 2,50 km pe axa nord-sud.	Prima movilă se află la 500 m sud-est de drumul DJ 251 (în punctul de intrare în satul Smârdan) și continuă până la distanța de 3 km de drum.	—

Nr. crt.	Toponim	Administrativ	B	C	F	T	Descriere	Localizare	Bibliografie
445	Neprecizat	Galați (mun.)			F	T	Face parte dintr-un șir, sau grup de șiruri, compus din 32 tumuli (nr. 421–453) situate pe un platou aflat la vest de Combinatul Siderurgic Galați și la est de valea Coadă Mălinei. Grupul se întinde pe o distanță de circa 2,50 km pe axa nord-sud.	Prima movilă se află la 500 m sud-est de drumul DJ 251 (în punctul de intrare în satul Smârdan) și continuă până la distanța de 3 km de drum.	—
446	Neprecizat	Galați (mun.)			F	T	Face parte dintr-un șir, sau grup de șiruri, compus din 32 tumuli (nr. 421–453) situate pe un platou aflat la vest de Combinatul Siderurgic Galați și la est de valea Coadă Mălinei. Grupul se întinde pe o distanță de circa 2,50 km pe axa nord-sud.	Prima movilă se află la 500 m sud-est de drumul DJ 251 (în punctul de intrare în satul Smârdan) și continuă până la distanța de 3 km de drum.	—
447	Neprecizat	Galați (mun.)			F	T	Face parte dintr-un șir, sau grup de șiruri, compus din 32 tumuli (nr. 421–453) situate pe un platou aflat la vest de Combinatul Siderurgic Galați și la est de valea Coadă Mălinei. Grupul se întinde pe o distanță de circa 2,50 km pe axa nord-sud.	Prima movilă se află la 500 m sud-est de drumul DJ 251 (în punctul de intrare în satul Smârdan) și continuă până la distanța de 3 km de drum.	—
448	Neprecizat	Galați (mun.)			F	T	Face parte dintr-un șir, sau grup de șiruri, compus din 32 tumuli (nr. 421–453) situate pe un platou aflat la vest de Combinatul Siderurgic Galați și la est de valea Coadă Mălinei. Grupul se întinde pe o distanță de circa 2,50 km pe axa nord-sud.	Prima movilă se află la 500 m sud-est de drumul DJ 251 (în punctul de intrare în satul Smârdan) și continuă până la distanța de 3 km de drum.	—
449	Neprecizat	Galați (mun.)			F	T	Face parte dintr-un șir, sau grup de șiruri, compus din 32 tumuli (nr. 421–453) situate pe un platou aflat la vest de Combinatul Siderurgic Galați și la est de valea Coadă Mălinei. Grupul se întinde pe o distanță de circa 2,50 km pe axa nord-sud.	Prima movilă se află la 500 m sud-est de drumul DJ 251 (în punctul de intrare în satul Smârdan) și continuă până la distanța de 3 km de drum.	—
450	Neprecizat	Galați (mun.)			F	T	Face parte dintr-un șir, sau grup de șiruri, compus din 32 tumuli (nr. 421–453) situate pe un platou aflat la vest de Combinatul Siderurgic Galați și la est de valea Coadă Mălinei. Grupul se întinde pe o distanță de circa 2,50 km pe axa nord-sud.	Prima movilă se află la 500 m sud-est de drumul DJ 251 (în punctul de intrare în satul Smârdan) și continuă până la distanța de 3 km de drum.	—
451	Neprecizat	Galați (mun.)			F	T	Face parte dintr-un șir, sau grup de șiruri, compus din 32 tumuli (nr. 421–453) situate pe un platou aflat la vest de Combinatul Siderurgic Galați și la est de valea Coadă Mălinei. Grupul se întinde pe o distanță de circa 2,50 km pe axa nord-sud.	Prima movilă se află la 500 m sud-est de drumul DJ 251 (în punctul de intrare în satul Smârdan) și continuă până la distanța de 3 km de drum.	—



Nr. crt.	Toponim	Administrativ	B	C	F	T	Descriere	Localizare	Bibliografie
452	Neprecizat	Galați (mun.)			F	T	Face parte dintr-un șir, sau grup de șiruri, compus din 32 tumuli (nr. 421–453) situate pe un platou aflat la vest de Combinatul Siderurgic Galați și la est de valea Coadă Mălinei. Grupul se întinde pe o distanță de circa 2,50 km pe axa nord-sud.	Prima movilă se află la 500 m sud-est de drumul DJ 251 (în punctul de intrare în satul Smârdan) și continuă până la distanța de 3 km de drum.	–
453	Neprecizat	Galați (mun.)		C	F	T	Face parte dintr-un șir, sau grup de șiruri, compus din 32 tumuli (nr. 421–453) situate pe un platou aflat la vest de Combinatul Siderurgic Galați și la est de valea Coadă Mălinei. Grupul se întinde pe o distanță de circa 2,50 km pe axa nord-sud.	Prima movilă se află la 500 m sud-est de drumul DJ 251 (în punctul de intrare în satul Smârdan) și continuă până la distanța de 3 km de drum.	–
454	Neprecizat	Galați (mun.)	B	C			Dimensiuni: diam. 60 m, h. 3 m.	În zona nordică a platformei Combinatului siderurgic Galați, în incinta acestuia.	Brudiu 1991, 52; Brudiu 2003, 93–136, nr. 204.
455	Movila Capul Făloaiei	Galați (mun.)	B	C			Dimensiuni: diam. 40 m, h. 2 m.	În zona nordică a platformei Combinatului siderurgic Galați, în incinta acestuia.	Brudiu 1991, 52; Brudiu 2003, 93–136, nr. 205.
456	Tumulul de la Termogal S.A.	Galați (mun.)	B				Săpăturile au fost efectuate în anul 1977 de către M. Brudiu și Limbidis în satul Filești, din teritoriul mun. Galați (actualmente cartier Filești din Galați). Tumulul este aplatizat cu dimensiunile de 1,20 m înălțime și 27 m diametrul maxim. Au fost cercetate două morminte, unul principal și unul secundar, de inhumație dispuse în centrul tumulii. Nici unul dintre morminte nu are inventar, dar în urma analizelor antropologice s-a dovedit că acesta aparține unei populații turanice. Al doilea mormânt are un inventar compus din un vas ceramic lucrat cu mâna (sarmatic), un fragment de amforă romană, mărgelile din sticlă de diferite culori, 28 de aplice din aur, doi cercei din aur și două piese din aur care au făcut parte dintr-o diademă. Mormântul a aparținut unei femei, aceasta a fost neînhumată, fapt care împreună cu inventarul implică o apartenență la cultura sarmatică.	Se află la interfluviul dintre valea Făloaia și valea Cătușa.	Brudiu, Limbidis 1979 (Dacia NS), 324–331; Brudiu 1991, 52; Brudiu 2003, 93–136, nr. 209; Nicolăescu–Plopșor 1979, 333–338.
457	Movila Tăiată	Galați (mun.)	B				Movila are o înălțime de aprox. 8 m, iar laturile de nord și de sud sunt tăiate. Versanții de vest și de est au o înclinație de cca 70 grade, astfel diametrul la bază este de cca 60 m. Se află în perimetrul intravilan pe proprietatea lui Ștefan Puiu. posibil să acopere un cavou de epocă romană.	La NV de Filatură, pe proprietatea lui Ștefan Puiu. Are bornă.	Brudiu 2003, 93–136, nr. 385.
458	Neprecizat	Galați (mun.), Sidex	B				Dimensiuni: diam. 30 m, h. 1,50 m. Săpături făcute în anul 1971 de Limbidis și N. Ghiser.	La intrarea în combinatul siderurgic, 400 m sud de viaduct.	Brudiu, Limbidis 1979 (Dacia NS), 323–333; Brudiu 1991, 52; Brudiu 2003, 93–136, nr. 210.
459	Neprecizat	Galați (mun.), Sidex		C			–	La intrare în C. S. Galați, la 300 m sud de viaduct.	–

Nr. crt.	Toponim	Administrativ	B	C	F	T	Descriere	Localizare	Bibliografie
460	Neprecizat	Galați (mun.), Sidex		C			–	La intrare în C. S. Galați, la 300 m nord de viaduct.	–
461	Neprecizat	Galați (mun.), Sidex		C			–	La intrare în C. S. Galați, la 300 m nord de viaduct.	–
462	Neprecizat	Galați (mun.), Sidex		C			–	La 3 km est de Balta Mălina și al 2 km vest de Balta Cătușa.	–
463	Neprecizat	Galați (mun.), Sidex		C			–	La 2 km est de Balta Mălina și al 3 km vest de Balta Cătușa.	–
464	Tumulul de la Furnalul Nr.6	Galați (mun.), Sidex	B				În timpul unor săpături de salvare pe proprietatea combinatului siderurgic Galați s-a cercetat un tumul cu o înălțime păstrată de cca 3 m și un diametru de 40 m. Acesta conținea două morminte de înhumatie, aflate în poziție centrală, nivelul de amenajare al gropii aflându-se la – 2,50 m adâncime. Inventarul mormintelor este bogat și specific populațiilor sarmatice: mai multe mărgelile de sticlă de diferite culori, pandantive din os, fragment dintr-un bol din sticlă romană de tip <i>millefiori</i> , fragmente de amfore romane etc. Groapa mormântului prezenta urme de intervenție antropică ulterioară ultimei înmormântări.	Pe dealul Șoldana, în incinta platformei combinatului, pe locul unde s-a construit ulterior Furnalul nr. 6.	Brudiu 1991, 52; Brudiu 2003, 93–136, nr. 211.
465	Movila Tereghina	Galați (mun.)	B	C			Descoperirea a fost făcută în decembrie 1982, cu prilejul unor lucrări pentru Combinatul Siderurgic Galați, iar tumulul a fost distrus aproape în întregime. Din inventarul recuperat se pot menționa: două cani ceramice întregi și un vas antropomorf (de tip <i>Kopfgfäss</i> ) din bronz întruchipând un bărbat cu barbă și plete.	Situat la piciorul dealului Tirighina–Barboși, punct situat aproximativ la 500 m bord de zidurile de incintă ale castrului roman, în dreptul „punctului de control al circulației” pe șoseaua Galați–Brăila–Tecuci.	Dragomir 1996, 525–528.
466	Neprecizat	Galați (mun.)	B				Tumul în care la 1867 s-a descoperit un cavou roman de către „Dobre”, proprietarul terenului. Cavoul conținea un sarcofag din piatră (L = 2,40 m; l = 0,93 m; h = 0,80 m), cu capacul și o laterală sparte încă din antichitate. Capacul sarcofagului este sculptat simetric pe acrotiere, pe o parte cu un taur încadrat de trei rozete, iar pe cealaltă cu o reprezentare a zeului Mithras călare încadrat de aceleași rozete.	Situat la capătul nordic al str. Lozoveni.	Păltânea 1972, 383–386; Brudiu 2003, 93–136, nr. 380; Croitoru 2013, 98.
467	Movila Comoara	Galați (mun.)	B				Este menționată la 1050 m N–NV de Cimitirul Eternitatea, în anul 1883.	Micro 40 la 1050 m N–NV de Cimitirul Eternitatea.	Arhiva Națională fil. Galați, dos. 481; Brudiu 2003, 93–136, nr. 364.
468	Neprecizat	Galați (mun.)	B				Este menționată la 25 m de clopotnița Cimitirul Eternitatea, dincolo de zidul cimitirului. Nu se menționează stadiul de preservare, dimensiunile sau componența inventarului descoperirilor (în cazul în care a fost cercetată).	La 25 m de clopotnița Cimitirului Eternitatea, dincolo de zid.	Brudiu 2003, 93–136, nr. 373.

Nr. crt.	Toponim	Administrativ	B	C	F	T	Descriere	Localizare	Bibliografie
469	Neprecizat	Galați (mun.)	B				Movila este menționată la 1 km vest de Cimitirul Eternitatea, în anul 1884. Nu se menționează dimensiuni sau inventarul descoperirilor.	La 1 km vest de Cimitirul Eternitatea, în anul 1884.	Arhiva Națională fil. Galați, dos. 481; Brudiu 2003, 93–136, nr. 365.
470	Neprecizat	Galați (mun.)	B				Movila distrusă în anul 1986 cu prilejul construcției unei hale industriale. S-a observat prezența de oseminte umane.	Intersecția Blv. G. Coșbuc cu str. Sf. Împărați, tangentă cu str. Tumulii.	Brudiu 2003, 93–136, nr. 371.
471	Neprecizat	Galați (mun.)	B				Movila făcea parte dintr-un grup de 15 tumuli menționați într-o hotărnicie din anul 1819, astăzi dispăruți. Aceștia erau poziționați în linie dreaptă, pe direcția N–S, începând din zona Trustului de Construcții (fostul Regiment 11 Siret), pe traseul Blv. G. Coșbuc, până la Bariera Traian.	Intersecția str. Tecuci cu Blv. G. Coșbuc.	Brudiu 2003, 93–136, nr. 370.
472	Neprecizat	Galați (mun.)	B				Tumulul a fost distrus în 1963–1964, fiind săpat cu escavatorul în cadrul construcției unui centru comercial, astăzi Palatul Justiției. Au fost consemnate resturi de oseminte umane.	Intersecția str. Brăilei cu Blv. G. Coșbuc.	Brudiu 2003, 93–136, nr. 369.
473	Movila Țiglina	Galați (mun.), Barboși	B	C		T	Movila este atestată pentru prima oară într-o hotărnică din 1819 cu denumirea de „Movila Țiglina” (Brudiu 2003, 117). Partea superioară fost distrusă în 1964, dar din relatări dimensiunile erau impresionante, peste 60 m diametru și o înălțime de 4 m. În 1974, cu prilejul construcției unui bloc de locuințe s-au efectuat săpături de salvare, conduse de M. Brudiu. Astfel a fost descoperit un cavou din piatră și cărămidă, de formă trapezoidală în plan cu <i>dromos</i> . Cavoul avea două încăperi, nedespărțite prin zidărie, tencuite cu mortar și pictate cu nuanțe de roșu. tavanul era sub formă de boltă, dar acesta a fost în mare parte distrus de cupa escavatorului (Brudiu 1976, 85–96). Cărămizile și țiglele folosite la construcție erau în bună măsură șampilate (55 de cărămizi și țigle cu ștampila <i>Classis Flavia Moesica</i> , tipul CL FL MY). Defunctul a fost depus într-o nișă din peretele de vest al camerei mari, dar oase din scheletul acestuia se găsesc răsfricate în întreaga încăpere. M. Brudiu susține faptul că acest mormânt a fost jefuit, acest fapt cauzând distrugerea interiorului, iar nu lucrările de amenajare moderne din zonă. Din inventarul mormântului s-au mai păstrat: cinci garnituri din foiță de argint, trei bucăți din fier aurite, o strachină lucrată la roată, fragmente de amfore romane, o oală cu decor canelat orizontal și angobă roșie, fragmente de cătușe și mai multe plăsele din corn de cerbidee.	Movila se află la nord de Turnul de televiziune, pe Bulevardul Oțelurilor, lângă blocul de locuințe D–15.	Brudiu 1976, 85–96; Brudiu 1991, 53; Brudiu 2003, 93–136, nr. 257. Dragomir 1996, 391.
474	Neprecizat	Galați (mun.), Barboși	B	C	F		Necropolă ce conținea pe lângă morminte plane și 19 tumuli. A fost cercetată în 1980 de către M. Brudiu.	La nord de <i>castellum</i> .	Brudiu 1991, 53; Brudiu 2003, 93–136, nr. 237–256.
475	Neprecizat	Galați (mun.), cartierul Dunărea	B				A fost cercetată de M. Brudiu în anii 1981–1982 și face parte din necropola mixtă a <i>castellum</i> -ului roman din apropiere. Dimensiuni: diam. 33 m, h. o înălțime păstrată de 1 m.	La SV de cartierul Dunărea, făcând parte din necropola din apropierea <i>castellum</i> -ului.	Brudiu 1991, 54, nr. 259; Brudiu 2003, 93–136, nr. 259. Dragomir 1996, 391.

Nr. crt.	Toponim	Administrativ	B	C	F	T	Descriere	Localizare	Bibliografie
476	Neprecizat	Galați (mun.), cartierul Dunărea	B				A fost cercetată în 1976 de M. Brudiu și I. Limbidis și avea o înălțime de cca 1,20 m. Au fost cercetate 10 morminte aparținând culturii Monteoru II (bronz mijlociu) precum și unul din secolul XIX. Inventarul mormintelor de epoca bronzului, din care 5 nu au avut inventar, este foarte auster, datarea s-a făcut pe baza unei căni din ceramică și a unei dăltițe din bronz din mormântul M11. Autorii cercetărilor menționează faptul că movila a avut un șanț care o înconjură, cu dimensiunile de 0,80–1 m lățime și 0,60 m adâncime.	Pe terasa superioară a Siretului în actualul Cartier Dunărea (între blocurile A11 și A12).	Brudiu 1984, 235–248; Brudiu 1991, 54; Brudiu 2003, 59–62, 93–136, nr. 258. Dragomir 1996, 391.
477	Neprecizat	Galați (mun.), cartierul Țiglina	B				Dimensiuni: diam. 34 m, h. 1 m.	La vest de cartierul Țiglina III, într-o vie.	Brudiu 1991, 54, nr. 261; Brudiu 2003, 93–136, nr. 261.
478	Neprecizat	Galați (mun.), Sidex	B	C			Dimensiuni: diam. 32 m, h. 1 m.	La sud de B-dul Viaductului de la Combinatul Siderurgic Galați, spre Valea Viilor.	Brudiu 1991, 54; Brudiu 2003, 93–136, nr. 262.
479	Neprecizat	Galați (mun.), Sidex		C				La 1,40 km nord, în linie dreaptă, față de nr. 478.	–
480	Neprecizat	Galați (mun.), cartierul Dunărea	B				Tumulul a fost distrus în 1971, cu ocazia construirii terasamentului pentru banda transportoare dintre Portul Mineralier și Combinatul Siderurgic Galați. Tumulul avea dimensiunile de 6 m diametru, 4 m înălțime, iar după toate aparențele a avut și un cavou. Tumulul mai este semnalat și într-o hotărnicie din 1884, aceasta fiind pe terenurile Societății Helvețiene.	Tumulul se află la 150 m est de <i>castellum</i> -ul de pământ atestat în această zonă și la 700 m de șoseaua Galați–Brăila.	Arhiva Națională fil. Galați, dos. 481; Brudiu 2003, 93–136, nr. 363.
481	Neprecizat	Galați (mun.), Blv. G. Coșbuc	B				Un grup de 15 tumuli menționați într-o hotărnicie din anul 1819, astăzi dispăruți. Aceștia erau poziționați în linie dreaptă, pe direcția N–S, începând din zona Trustului de Construcții (fostul Regiment 11 Siret), pe traseul Blv. G. Coșbuc, până la Bariera Traian. (nr. 530–543 și 481)	Poziționați în linie dreaptă începând de la actualul Trust de Construcții, pe traseul Bd. G. Coșbuc, până la Bariera Traian.	Brudiu 2003, 93–136, nr. 368–385.
482	Neprecizat	Galați (mun.), Barboși	B	C	F		Necropolă ce conținea pe lângă morminte plane și 19 tumuli. A fost cercetată în 1980 de către M. Brudiu.	La nord de <i>castellum</i> .	Brudiu 1991, 53; Brudiu 2003, 93–136, nr. 237–256.
483	Neprecizat	Galați (mun.), Barboși	B	C	F		Necropolă ce conținea pe lângă morminte plane și 19 tumuli. A fost cercetată în 1980 de către M. Brudiu.	La nord de <i>castellum</i> .	Brudiu 1991, 53; Brudiu 2003, 93–136, nr. 237–256.
484	Neprecizat	Galați (mun.), Barboși	B	C	F		Necropolă ce conținea pe lângă morminte plane și 19 tumuli. A fost cercetată în 1980 de către M. Brudiu.	La nord de <i>castellum</i> .	Brudiu 1991, 53; Brudiu 2003, 93–136, nr. 237–256.
485	Neprecizat	Galați (mun.), Barboși	B	C	F		Necropolă ce conținea pe lângă morminte plane și 19 tumuli. A fost cercetată în 1980 de către M. Brudiu.	La nord de <i>castellum</i> .	Brudiu 1991, 53; Brudiu 2003, 93–136, nr. 237–256.
486	Neprecizat	Smârdan (com.), sat Smârdan	B				Dimensiuni: diam. 30 m, h. 1 m.	La est de cursul superior al văii Mălina.	Brudiu 1991, 51; Brudiu 2003, 93–136, nr. 158.

Nr. crt.	Toponim	Administrativ	B	C	F	T	Descriere	Localizare	Bibliografie
487	Neprecizat	Smârdan (com.), sat Smârdan	B				Dimensiuni: diam. 30 m, h. 1 m.	La 1 km est de nr. 486.	Brudiu 1991, 51; Brudiu 2003, 93–136, nr. 159.
488	Neprecizat	Galați (mun.), Barboși	B	C	F		Necropolă ce conținea pe lângă morminte plane și 19 tumuli. A fost cercetată în 1980 de către M. Brudiu.	La nord de <i>castellum</i> .	Brudiu 1991, 53; Brudiu 2003, 93–136, nr. 237–256.
489	Neprecizat	Șendreni (com.), sat Șendreni	B		F	T	Dimensiuni: diam. 24 m, h. 0,80 m.	Face parte dintr-un șir de tumuli situați pe versantul vestic al Bălții Mălina, la cca 900 m de aceasta.	Brudiu 2003, 93–136, nr. 387.
490	Neprecizat	Șendreni (com.), sat Șendreni	B		F	T	Dimensiuni: diam. 25 m, h. 0,90 m.	Face parte dintr-un șir de tumuli situați pe versantul vestic al Bălții Mălina, la cca 900 m de aceasta.	Brudiu 2003, 93–136, nr. 386.
491	Neprecizat	Galați (mun.), Blv. G. Coșbuc	B				Tumul distrus în anul 1939–1940, în zona fostului Aeroport din Galați (actualmente Întreprinderea de cuie și lanțuri). S-a descoperit un mormânt sarmatic din care s-a păstrat doar un vas, aflat în custodia MJIG.	Conform M. Brudiu: „...în zona fostului Aeroport Galați, acum Întreprinderea de cuie și lanțuri.”	Brudiu 2003, 93–136, nr. 374.
492	Neprecizat	Liești (com.), Liești	B	C			Dimensiuni: diam. 31 m, h. 0,90 m. Au fost descoperite două morminte, unul de epoca bronzului și unul din perioada migrațiilor.	Pe versantul vestic al văii Gerului la 1 km nord-est de nr. 9.	Brudiu 2003, 123, nr. 316.
493	Neprecizat	Liești (com.), Liești	B	C			Dimensiuni: diam. 40 m, h. 2 m.	Pe versantul vestic al văii Gerului la 1,60 km sud-est de nr. 9.	Brudiu 2003, 121, nr. 297.
494	Neprecizat	Liești (com.), Liești	B				Dimensiuni: diam. 40 m, h. 2 m.	Pe versantul vestic al văii Gerului la 300 m est de nr. 10.	Brudiu 2003, 122, nr. 299.
495	Neprecizat	Pechea (com.), Pechea	B				Dimensiuni: diam. 35 m, h. 1 m.	Pe dealul Cocorașul, la 2,50 km nord-est de nr. 9.	Brudiu 2003, 122, nr. 308
496	Neprecizat	Pechea (com.), Pechea	B				Dimensiuni: diam. 30 m, h. 0,90 m.	Pe dealul Cocorașul, la 200 m nord de nr. 495.	Brudiu 2003, 122, nr. 307
497	Neprecizat	Pechea (com.), Pechea	B				Dimensiuni: diam. 25 m, h. 0,90 m.	Pe dealul Cocorașul, la 50 m nord de nr. 496.	Brudiu 2003, 122, nr. 306
498	Neprecizat	Pechea (com.), Pechea	B				Dimensiuni: diam. 25 m, h. 0,80 m.	Pe dealul Cocorașul, la 50 m nord de nr. 497.	Brudiu 2003, 122, nr. 305
499	Neprecizat	Pechea (com.), Pechea	B				Dimensiuni: diam. 25 m, h. 0,90 m.	Pe dealul Cocorașul, la 50 m nord de nr. 498.	Brudiu 2003, 122, nr. 304
500	Neprecizat	Pechea (com.), Pechea	B				Dimensiuni: diam. 40 m, h. 1,20 m.	Pe dealul Cocorașul, la 900 m sud de nr. 495 și 300 m est de nr. 50.	Brudiu 2003, 123, nr. 313

Nr. crt.	Toponim	Administrativ	B	C	F	T	Descriere	Localizare	Bibliografie
501	Neprecizat	Piscu (com.), sat Piscu	B	C	F		Dimensiuni: diam. 40 m, h. 2 m.	În punctul numit Odaia Gerului, pe calea Copoiului, situat în nordul teritoriului comunei, la aprox. 8,50 km nord de sat.	Brudiu 1991, 49, nr. 125; Brudiu 2003, 105, nr. 125.
502	Neprecizat	Liești (com.), Liești	B				Dimensiuni: diam. 45 m, h. 2,50 m.	În albia majoră a Văii Gerului la vest de canal și la 400 m vest de nr 10.	Brudiu 2003, 122, nr. 300.
503	Neprecizat	Liești (com.), Liești	B				Dimensiuni: diam. 45 m, h. 3 m.	În albia majoră a Văii Gerului la vest de canal și la 500 m sud de nr 10.	Brudiu 2003, 122, nr. 301.
504	Neprecizat	Liești (com.), Liești	B				Dimensiuni: diam. 35 m, h. 2,50 m.	În albia majoră a Văii Gerului la vest de canal și la 700 m sud de nr 10.	Brudiu 2003, 122, nr. 302.
505	Neprecizat	Slobozia Conachi (com.), Slobozia Conachi	B		F		Dimensiuni: diam. 25 m, h. 1 m.	Pe dealul Copoiului la 900 m sud de nr. 62.	Brudiu 1991, 48; Brudiu 2003, 103, nr. 103.
506	Neprecizat	Slobozia Conachi (com.), Slobozia Conachi	B		F		Dimensiuni: diam. 40 m, h. 2 m.	Pe dealul Copoiului la 600 m sud de nr. 505.	Brudiu 1991, 48; Brudiu 2003, 103, nr. 104.
507	Neprecizat	Slobozia Conachi (com.), Slobozia Conachi	B		F		Dimensiuni: diam. 25 m, h. 1 m.	Pe dealul Copoiului la 400 m sud de nr. 506.	Brudiu 1991, 49; Brudiu 2003, 103–104, nr. 105.
508	Neprecizat	Slobozia Conachi (com.), Slobozia Conachi	B				Dimensiuni: diam. 40 m, h. 2 m.	La sud de pădurea Bălțatu, pe dealul Bălțatu.	Brudiu 1991, 51; Brudiu 2003, 109–110, nr. 166.
509	Neprecizat	Galați (mun.), Barboși	B	C	F		Necropolă ce conținea pe lângă morminte plane și 19 tumuli. A fost cercetată în 1980 de către M. Brudiu.	La nord de <i>castellum</i> .	Pârvan 1913, 111; Brudiu 1991, 53; Brudiu 2003, 93–136, nr. 237–256.
510	Neprecizat	Galați (mun.), Barboși	B	C	F		Necropolă ce conținea pe lângă morminte plane și 19 tumuli. A fost cercetată în 1980 de către M. Brudiu.	La nord de <i>castellum</i> .	Pârvan 1913, 111; Brudiu 1991, 53; Brudiu 2003, 93–136, nr. 237–256.
511	Neprecizat	Galați (mun.), Barboși	B	C	F		Necropolă ce conținea pe lângă morminte plane și 19 tumuli. A fost cercetată în 1980 de către M. Brudiu.	La nord de <i>castellum</i> .	Pârvan 1913, 111; Brudiu 1991, 53; Brudiu 2003, 93–136, nr. 237–256.
512	Neprecizat	Galați (mun.), Barboși	B	C	F		Necropolă ce conținea pe lângă morminte plane și 19 tumuli. A fost cercetată în 1980 de către M. Brudiu.	La nord de <i>castellum</i> .	Pârvan 1913, 111; Brudiu 1991, 53; Brudiu 2003, 93–136, nr. 237–256.

Nr. crt.	Toponim	Administrativ	B	C	F	T	Descriere	Localizare	Bibliografie
513	Neprecizat	Galați (mun.), Barboși	B	C	F		Necropolă ce conținea pe lângă morminte plane și 19 tumuli. A fost cercetată în 1980 de către M. Brudiu.	La nord de <i>castellum</i> .	Pârvan 1913, 111; Brudiu 1991, 53; Brudiu 2003, 93–136, nr. 237–256.
514	Neprecizat	Galați (mun.), Barboși	B	C	F		Necropolă ce conținea pe lângă morminte plane și 19 tumuli. A fost cercetată în 1980 de către M. Brudiu.	La nord de <i>castellum</i> .	Pârvan 1913, 111; Brudiu 1991, 53; Brudiu 2003, 93–136, nr. 237–256.
515	Neprecizat	Galați (mun.), Barboși	B	C	F		Necropolă ce conținea pe lângă morminte plane și 19 tumuli. A fost cercetată în 1980 de către M. Brudiu.	La nord de <i>castellum</i> .	Pârvan 1913, 111; Brudiu 1991, 53; Brudiu 2003, 93–136, nr. 237–256.
516	Neprecizat	Galați (mun.), Barboși	B	C	F		Necropolă ce conținea pe lângă morminte plane și 19 tumuli. A fost cercetată în 1980 de către M. Brudiu.	La nord de <i>castellum</i> .	Pârvan 1913, 111; Brudiu 1991, 53; Brudiu 2003, 93–136, nr. 237–256.
517	Neprecizat	Galați (mun.), Barboși	B	C	F		Necropolă ce conținea pe lângă morminte plane și 19 tumuli. A fost cercetată în 1980 de către M. Brudiu.	La nord de <i>castellum</i> .	Pârvan 1913, 111; Brudiu 1991, 53; Brudiu 2003, 93–136, nr. 237–256.
518	Neprecizat	Galați (mun.), Barboși	B				În anul 1978 pe platoul de la Tirighina a fost descoperit un tumul cu ringuri concentrice din piatră. Tumulul avea depuse în interior mai multe morminte, de incinerare și de înhumare, dintre care unul în sicriu de lemn. Inventarul acestuia din urmă este spectaculos: o fibulă din aur de tipul „cu bulbi de ceapă” la capetele resortului, trei monede din bronz din timpul lui Claudius Gothicus (268–270), un pahar din sticlă, un tub din corn, elemente de sandale din bronz, un opaiț, o cătuie și trei amfore.	Tumulul este localizat pe pantele vestice ale platoului Tirighina la nord-vest de <i>castru</i> .	Dragomir 1981, 73–114; Croitoru 2013, 94–95.
519	Neprecizat	Galați (mun.), Barboși	B				Necropolă ce conținea pe lângă morminte plane și 19 tumuli. A fost cercetată în 1980 de către M. Brudiu.	La nord-est de <i>castellum</i> .	Pârvan 1914, 112; Sanie 1981, 82–83; Oța 2013, 133.
520	Neprecizat	Galați (mun.), Barboși	B				În anul 1904 a fost descoperit întâmplător, cu prilejul unor amenajări militare, un tumul cu înmormântare în sarcofag din epoca romană. Singura mărturie o reprezintă desenele arhitectului militar E. Honzik, reproduse ulterior de V. Pârvan, care redau sumar sarcofagul și inventarul acestuia. Sarcofagul era din piatră realizat, conform inscripției, în Asia Mică în timpul <i>asiarchului</i> Alfius Modestus. Inventarul era format din armament roman și mai multe vase romane specifice unor contexte asemenea.	Tumulul este localizat pe pantele vestice ale platoului Tirighina la nord-est de <i>castellum</i> .	Dumitrescu 1911, 45 (Al. T. Dumitrescu în BCMI, IV, 1911, 45); Croitoru 2013, 94.

Nr. crt.	Toponim	Administrativ	B	C	F	T	Descriere	Localizare	Bibliografie
521	Neprecizat	Galați (mun.), Barboși	B				Tumul de mici dimensiuni (Dmax= 5 m; H= 0,50 m) cercetat în campaniile 1976–1979, care conținea 11 morminte, două de incinerare și nouă de înmușcare. Tumulul dispunea de amenajarea a două ringuri concentrice de pietre, unul pe diametrul maxim, iar al doilea pe diametrul de 2,70 m.	În partea de vest a castrului de la Barboși, în interiorul așezării civile, pe panta abruptă a dealului. În imediata apropiere se afla Întreprinderea de Sistematizare Automatizare Feroviară din gara Bârboși.	Dragomir 1996, 536–566.
522	Neprecizat	Galați (mun.)	B	C			Tumulul este menționat, fără alte precizări, într-o hotarnică din anul 1884.	La 50 m nord de Piața Energiei și la 2 km est de intrarea Combinatul Siderurgic Galați.	Arhiva Națională fil. Galați, dos. 481; Brudiu 2003, 93–136, nr. 366.
523	Neprecizat	Galați (mun.)	B				Tumulul este menționat, fără alte precizări, într-o hotarnică din anul 1884.	La 100 m nord de Piața Energiei și la 2 km est de intrarea Combinatul Siderurgic Galați.	Arhiva Națională fil. Galați, dos. 481; Brudiu 2003, 93–136, nr. 367.
524	Neprecizat	Galați (mun.)	B				Dimensiuni: diam. 30 m, h. 1 m. A fost construită o casa deasupra, ulterior fiind demantelat.	La est de șoseaua Galați–Oancea.	Brudiu 1991, 53; Brudiu 2003, 93–136, nr. 232.
525	Neprecizat	Galați (mun.)	B				Dimensiuni: diam. 26 m, h. 0,80 m. Tumulul a fost distrus de amenajarea unui drum pentru cariera de loess de pe faleză Brateșului.	La 200 m nord de școala din cartierul Traian Nord.	Brudiu 1991, 53; Brudiu 2003, 93–136, nr. 233.
526	Neprecizat	Șendreni (com.), sat Șendreni	B				Un tumul (diametru de cca 20 m și o înălțime păstrată de cca 1 m), parțial distrus, a fost cercetat în cadrul unei săpături arheologice de salvare în anul 1974. Săpăturile au fost efectuate de I. Limbidis care a recuperat oseminte umane cu ocră și un inventar format din: un vas de lut miniatural, patru mărgelile tubulare din foiță de bronz, patru mărgelile din cochilii de <i>Dentalium</i> și o microlită de silex. Tipologic mormântul se încadrează din punct de vedere cronologic în perioada bronzului timpuriu.	În zona fostei Stațiuni de Mecanizare a Agriculturii (SMA), la est de comună, în imediata apropiere a drumului național Galați–Brăila.	Dragomir 1976, 53–60; Dragomir 1996, 318–319; Brudiu 2003, 93–136, nr. 408.
527	Neprecizat	Șendreni (com.), sat Șendreni	B				În anul 1955 a fost descoperit un tumul ce conținea un mormânt sarmatic. Dimensiunile acestuia erau de 32 m, h. 1,20 m. Orientarea mormântului era nord-sud, iar craniul prezenta urme de deformare. Inventarul este bogat și specific mormintelor sarmatice: trei vase ceramice din ceramică fină așezate în zona craniului, două căni ceramice umplute cu cereale dispuse la picioarele defunctului, o oglindă din bronz cu tamga, un clopoțel din bronz, 26 de mărgelile (din sticlă, os, chihlimbar și bronz), o pereche de cercei, trei fibule fragmentare și câteva brățări fragmentare descoperite în zona picioarelor.	În zona fostei Stațiuni de Mecanizare a Agriculturii (SMA), la est de comună, la 100 m de șoseaua Galați–Brăila.	I.T. Dragomir, Rev. Muz. II, nr. 4, 1965, 363–365; Idem, în Danubius XVI, 1994, 633–639; Brudiu 2003, 93–136, nr. 409.
528	Neprecizat	Galați (mun.)	B				Dimensiuni: diam. 24 m, h. 1 m. A fost cercetată în 1970 de către I. Limbidis, care a scos la iveală un mormânt de epocă romană ce conținea, drept inventar, urme de la un scut (săpături inedite).	În partea de nord a teritoriului Municipiului Galați, la 1,50 km vest de Movila Tăiată (nr. 457).	Brudiu 1991, 53; Brudiu 2003, 93–136, nr. 234.

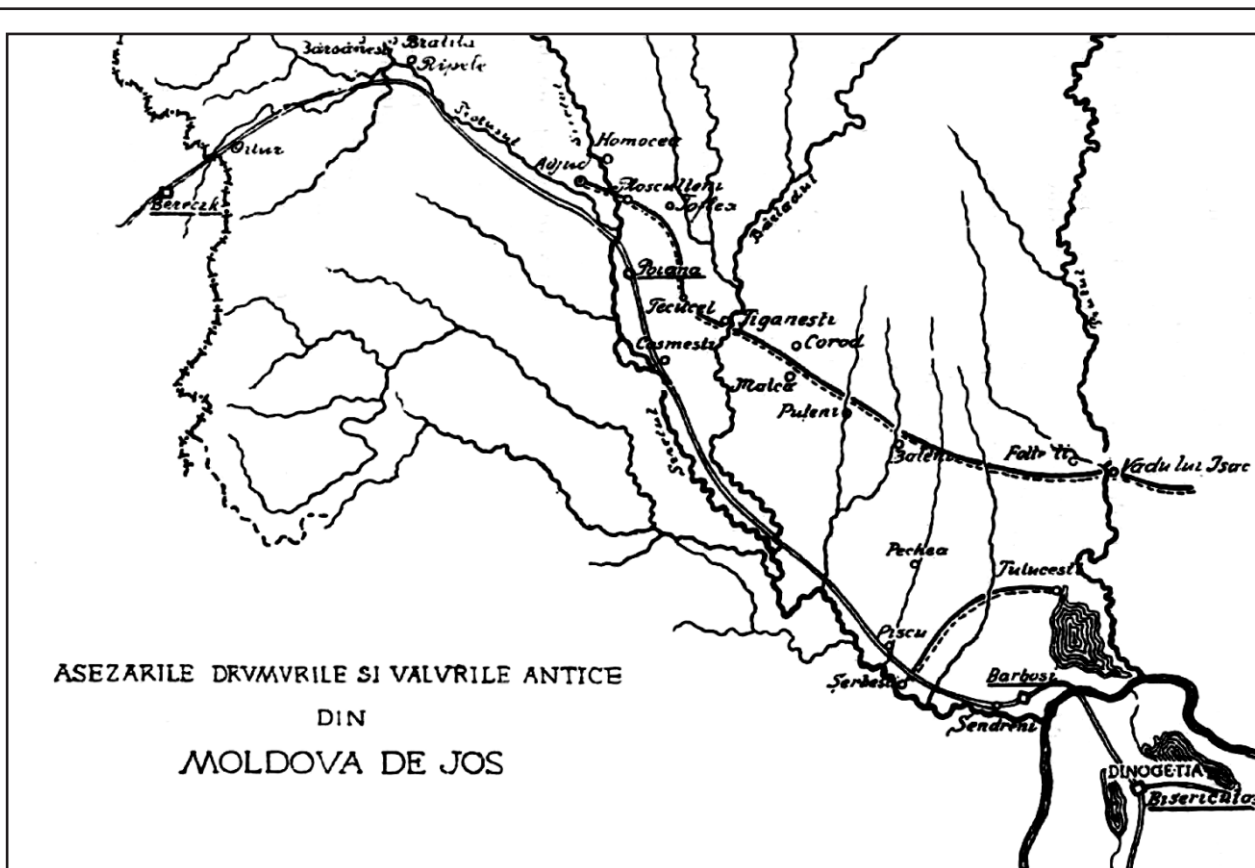


Nr. crt.	Toponim	Administrativ	B	C	F	T	Descriere	Localizare	Bibliografie
529	Neprecizat	Galați (mun.)	B				Dimensiuni: diam. 30 m, h. 1,20 m.	În partea de nord a teritoriului Municipiului Galați, la 1,50 km sud de nr. 528.	Brudiu 1991, 53; Brudiu 2003, 93–136, nr. 235.
530	Neprecizat	Galați (mun.)	B				Un grup de 15 tumuli menționați într-o hotărnicie din anul 1819, astăzi dispăruți. Aceștia erau poziționați în linie dreaptă, pe direcția N–S, începând din zona Trustului de Construcții (fostul Regiment 11 Siret), pe traseul Blv. G. Coșbuc, până la Bariera Traian.	Poziționați în linie începând de la actualul Trust de Construcții, pe traseul Bd. G. Coșbuc, până la Bariera Traian.	Brudiu 2003, 93–136, nr. 368–385.
531	Neprecizat	Galați (mun.)	B				Un grup de 15 tumuli menționați într-o hotărnicie din anul 1819, astăzi dispăruți. Aceștia erau poziționați în linie dreaptă, pe direcția N–S, începând din zona Trustului de Construcții (fostul Regiment 11 Siret), pe traseul Blv. G. Coșbuc, până la Bariera Traian.	Poziționați în linie începând de la actualul Trust de Construcții, pe traseul Bd. G. Coșbuc, până la Bariera Traian.	Brudiu 2003, 93–136, nr. 368–385.
532	Neprecizat	Galați (mun.)	B				Un grup de 15 tumuli menționați într-o hotărnicie din anul 1819, astăzi dispăruți. Aceștia erau poziționați în linie dreaptă, pe direcția N–S, începând din zona Trustului de Construcții (fostul Regiment 11 Siret), pe traseul Blv. G. Coșbuc, până la Bariera Traian.	Poziționați în linie începând de la actualul Trust de Construcții, pe traseul Bd. G. Coșbuc, până la Bariera Traian.	Brudiu 2003, 93–136, nr. 368–385.
533	Neprecizat	Galați (mun.)	B				Un grup de 15 tumuli menționați într-o hotărnicie din anul 1819, astăzi dispăruți. Aceștia erau poziționați în linie dreaptă, pe direcția N–S, începând din zona Trustului de Construcții (fostul Regiment 11 Siret), pe traseul Blv. G. Coșbuc, până la Bariera Traian.	Poziționați în linie începând de la actualul Trust de Construcții, pe traseul Bd. G. Coșbuc, până la Bariera Traian.	Brudiu 2003, 93–136, nr. 368–385.
534	Neprecizat	Galați (mun.)	B				Un grup de 15 tumuli menționați într-o hotărnicie din anul 1819, astăzi dispăruți. Aceștia erau poziționați în linie dreaptă, pe direcția N–S, începând din zona Trustului de Construcții (fostul Regiment 11 Siret), pe traseul Blv. G. Coșbuc, până la Bariera Traian.	Poziționați în linie începând de la actualul Trust de Construcții, pe traseul Bd. G. Coșbuc, până la Bariera Traian.	Brudiu 2003, 93–136, nr. 368–385.
535	Neprecizat	Galați (mun.)	B				Un grup de 15 tumuli menționați într-o hotărnicie din anul 1819, astăzi dispăruți. Aceștia erau poziționați în linie dreaptă, pe direcția N–S, începând din zona Trustului de Construcții (fostul Regiment 11 Siret), pe traseul Blv. G. Coșbuc, până la Bariera Traian.	Poziționați în linie începând de la actualul Trust de Construcții, pe traseul Bd. G. Coșbuc, până la Bariera Traian.	Brudiu 2003, 93–136, nr. 368–385.
536	Neprecizat	Galați (mun.)	B				Un grup de 15 tumuli menționați într-o hotărnicie din anul 1819, astăzi dispăruți. Aceștia erau poziționați în linie dreaptă, pe direcția N–S, începând din zona Trustului de Construcții (fostul Regiment 11 Siret), pe traseul Blv. G. Coșbuc, până la Bariera Traian.	Poziționați în linie începând de la actualul Trust de Construcții, pe traseul Bd. G. Coșbuc, până la Bariera Traian.	Brudiu 2003, 93–136, nr. 368–385.
537	Neprecizat	Galați (mun.)	B				Un grup de 15 tumuli menționați într-o hotărnicie din anul 1819, astăzi dispăruți. Aceștia erau poziționați în linie dreaptă, pe direcția N–S, începând din zona Trustului de Construcții (fostul Regiment 11 Siret), pe traseul Blv. G. Coșbuc, până la Bariera Traian.	Poziționați în linie începând de la actualul Trust de Construcții, pe traseul Bd. G. Coșbuc, până la Bariera Traian.	Brudiu 2003, 93–136, nr. 368–385.

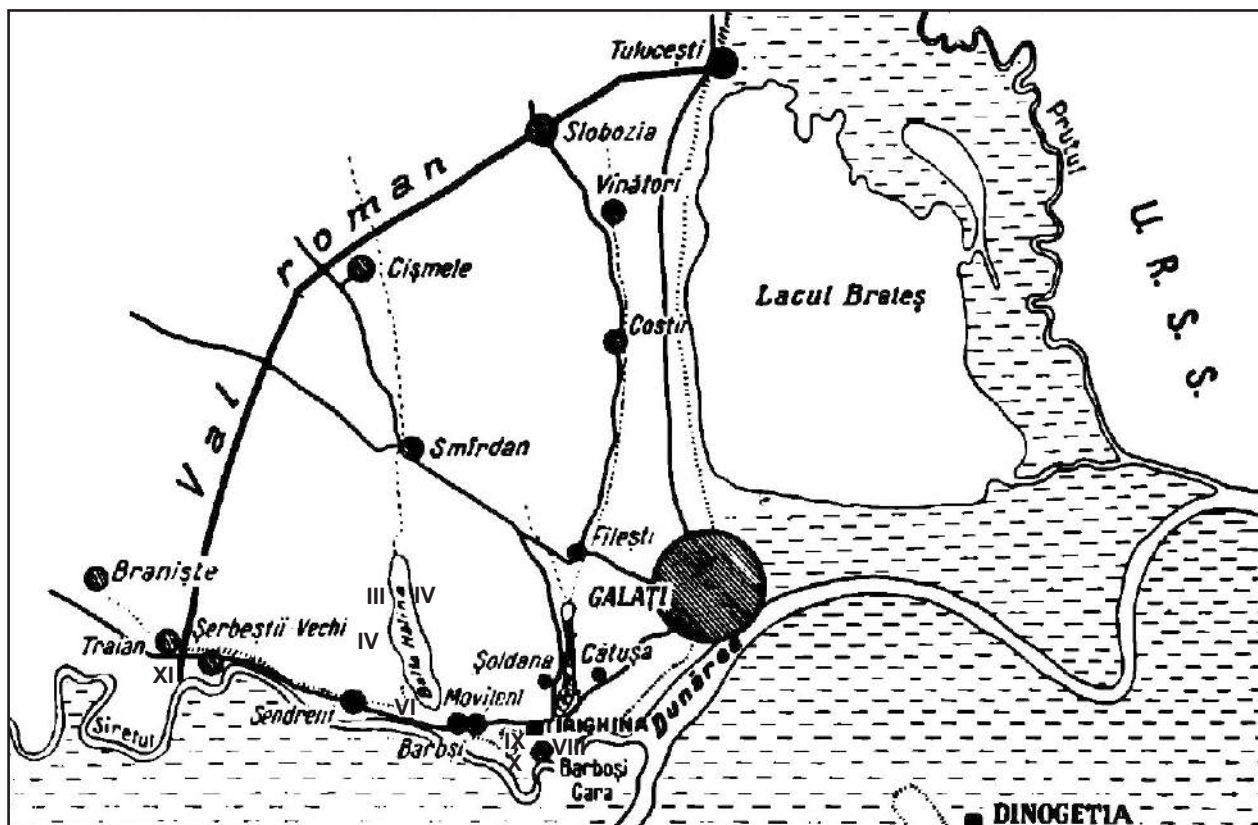
Nr. crt.	Toponim	Administrativ	B	C	F	T	Descriere	Localizare	Bibliografie
538	Neprecizat	Galați (mun.)	B				Un grup de 15 tumuli menționați într-o hotărnicie din anul 1819, astăzi dispăruți. Aceștia erau poziționați în linie dreaptă, pe direcția N-S, începând din zona Trustului de Construcții (fostul Regiment 11 Siret), pe traseul Blv. G. Coșbuc, până la Bariera Traian.	Poziționați în linie începând de la actualul Trust de Construcții, pe traseul Bd. G. Coșbuc, până la Bariera Traian.	Brudiu 2003, 93-136, nr. 368-385.
539	Neprecizat	Galați (mun.)	B				Un grup de 15 tumuli menționați într-o hotărnicie din anul 1819, astăzi dispăruți. Aceștia erau poziționați în linie dreaptă, pe direcția N-S, începând din zona Trustului de Construcții (fostul Regiment 11 Siret), pe traseul Blv. G. Coșbuc, până la Bariera Traian.	Poziționați în linie începând de la actualul Trust de Construcții, pe traseul Bd. G. Coșbuc, până la Bariera Traian.	Brudiu 2003, 93-136, nr. 368-385.
540	Neprecizat	Galați (mun.)	B				Un grup de 15 tumuli menționați într-o hotărnicie din anul 1819, astăzi dispăruți. Aceștia erau poziționați în linie dreaptă, pe direcția N-S, începând din zona Trustului de Construcții (fostul Regiment 11 Siret), pe traseul Blv. G. Coșbuc, până la Bariera Traian.	Poziționați în linie începând de la actualul Trust de Construcții, pe traseul Bd. G. Coșbuc, până la Bariera Traian.	Brudiu 2003, 93-136, nr. 368-385.
541	Neprecizat	Galați (mun.)	B				Un grup de 15 tumuli menționați într-o hotărnicie din anul 1819, astăzi dispăruți. Aceștia erau poziționați în linie dreaptă, pe direcția N-S, începând din zona Trustului de Construcții (fostul Regiment 11 Siret), pe traseul Blv. G. Coșbuc, până la Bariera Traian.	Poziționați în linie începând de la actualul Trust de Construcții, pe traseul Bd. G. Coșbuc, până la Bariera Traian.	Brudiu 2003, 93-136, nr. 368-385.
542	Neprecizat	Galați (mun.)	B				Un grup de 15 tumuli menționați într-o hotărnicie din anul 1819, astăzi dispăruți. Aceștia erau poziționați în linie dreaptă, pe direcția N-S, începând din zona Trustului de Construcții (fostul Regiment 11 Siret), pe traseul Blv. G. Coșbuc, până la Bariera Traian.	Poziționați în linie începând de la actualul Trust de Construcții, pe traseul Bd. G. Coșbuc, până la Bariera Traian.	Brudiu 2003, 93-136, nr. 368-385.
543	Neprecizat	Galați (mun.)	B				Un grup de 15 tumuli menționați într-o hotărnicie din anul 1819, astăzi dispăruți. Aceștia erau poziționați în linie dreaptă, pe direcția N-S, începând din zona Trustului de Construcții (fostul Regiment 11 Siret), pe traseul Blv. G. Coșbuc, până la Bariera Traian.	Poziționați în linie începând de la actualul Trust de Construcții, pe traseul Bd. G. Coșbuc, până la Bariera Traian.	Brudiu 2003, 93-136, nr. 368-385.
544	Neprecizat	Galați (mun.), cartierul Dunărea	B				A fost cercetată de M. Brudiu, în cadrul unor săpături de salvare din anul 1988. S-au descoperit două morminte de incinerare și trei de înhumare, din epoca romană.	Movila se află pe versantul estic al văii Cătușa, la 120 m de zona de blocuri.	Brudiu 2003, 93-136, nr. 345.
545	Neprecizat	Galați (mun.), cartierul Dunărea	B				A fost cercetată de M. Brudiu, în cadrul unor săpături de salvare din anul 1988, iar dimensiunile păstrate au fost de cca 28 m, h. 0,90 m. S-au descoperit două morminte de incinerare și două de înhumare, din epoca romană.	Movila se află pe versantul estic al văii Cătușa, la 120 m de zona de blocuri, la 25 m sud de nr. 544.	Brudiu 2003, 93-136, nr. 346.
546	Neprecizat	Galați (mun.), cartierul Dunărea	B				A fost cercetată de M. Brudiu, în cadrul unor săpături de salvare din anul 1988. Movila are formă ovală și dimensiunile de 60 m în diametru maxim și 1 m înălțime, iar pe mijlocul ei este amplasat un stâlp de înaltă tensiune. S-au descoperit patru morminte de incinerare din epoca romană.	Movila se află pe versantul estic al văii Cătușa, la 120 m de zona de blocuri, la 15 m est de nr. 545.	Brudiu 2003, 93-136, nr. 347.

Nr. crt.	Toponim	Administrativ	B	C	F	T	Descriere	Localizare	Bibliografie
547	Neprecizat	Galați (mun.), cartierul Dunărea	B				A fost cercetată de M. Brudiu, în cadrul unor săpături de salvare din anul 1988, iar dimensiunile la momentul acela au fost de 30 m, h. 0,80 m. S-au descoperit două morminte de incinerare și trei morminte de înhumare, din epoca romană. Mormintele de înhumare erau de copii, acestea dispuneau fiecare de nișă laterală.	Movila se află pe versantul estic al văii Cătușa, la 120 m de zona de blocuri, la 40 m nord de nr. 546.	Brudiu 2003, 93–136, nr. 348.
548	Neprecizat	Galați (mun.), cartierul Dunărea	B				A fost cercetată de M. Brudiu. Dimensiunile înregistrate de autorul cercetărilor sunt de 35 m, h. o înălțime de 1,20 m.	Movila se află pe versantul estic al văii Cătușa, la 120 m de zona de blocuri, la nord-vest de nr. 547	Brudiu 2003, 93–136, nr. 349.
549	Neprecizat	Galați (mun.), cartierul Dunărea	B				A fost cercetată de M. Brudiu în anii 1981–1982 și face parte din necropola mixtă a <i>castellum-ului</i> roman din apropiere. Dimensiuni: diam. 25 m, h. o înălțime păstrată de 1 m.	Movila se află la sud-vest de cartierul Dunărea, făcând parte din necropola din apropierea <i>castellum-ului</i> .	Brudiu 1991, 54, nr. 260; Brudiu 2003, 93–136, nr. 260. Dragomir 1996, 391.
550	Neprecizat	Pechea (com.), Pechea	B				Dimensiuni: diam. 30 m, h. 2 m.	Se află la 2 km sud de nr. 52.	Brudiu 1991, 48; Brudiu 2003, 101, nr. 82.
551	Neprecizat	Piscu (com.), sat Piscu	B		F		Dimensiuni: diam. 30 m, h. 1 m.	În zona sudică a interfluviului dintre valea Gerului și valea Suhurlui. La 280 m nord de calea ferată și la 400 m vest de drumul DJ 255.	Brudiu 1991, 49, nr. 128; Brudiu 2003, 106, nr. 128.
552	Neprecizat	Independența (com.), sat Independența	B	C	F		Dimensiuni: diam. 40 m, h. 2 m.	La 500 m vest de izvorul văii Cătina.	Brudiu 1991, 51, nr. 170; Brudiu 2003, 110, nr. 170.
553	Neprecizat	Galați (mun.), Barboși	B	C	F		Necropolă ce conținea pe lângă morminte plane și 19 tumuli. A fost cercetată în 1980 de către M. Brudiu.	La nord de <i>castellum</i> .	Brudiu 1991, 53; Brudiu 2003, 93–136, nr. 237–256.
554	Neprecizat	Galați (mun.), Barboși	B	C	F		Necropolă ce conținea pe lângă morminte plane și 19 tumuli. A fost cercetată în 1980 de către M. Brudiu.	La nord de <i>castellum</i> .	Brudiu 1991, 53; Brudiu 2003, 93–136, nr. 237–256.
555	Tumulul T I	Galați (mun.), Barboși	B	C	F		Tumul cercetat în campania 2009 de către un colectiv al Muzeului de Istorie Galați condus de C. Ilie.	La nord de <i>castellum</i> și de drumul național.	Ilie <i>et alii</i> 2010, nr. 124, 265–266.

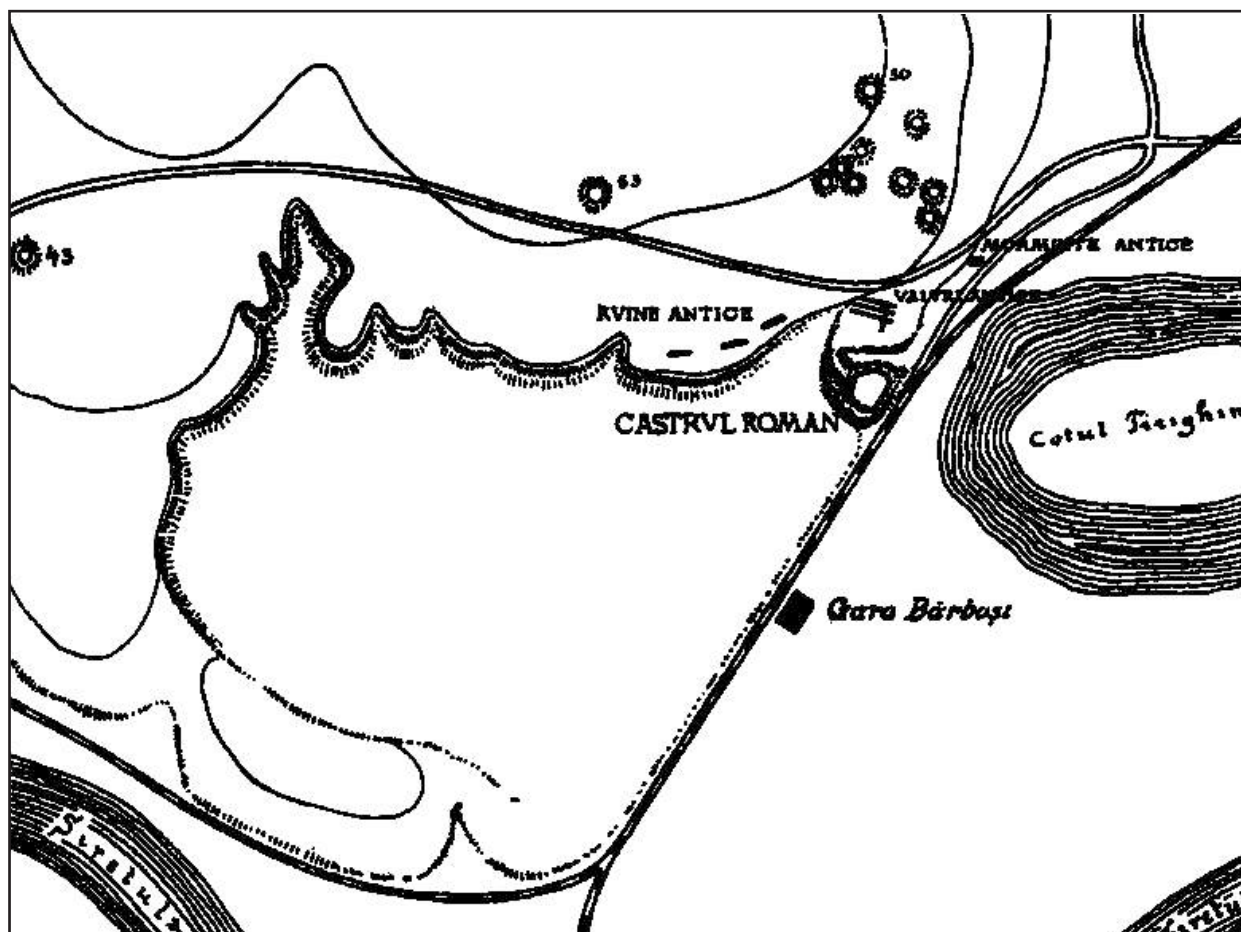
alba



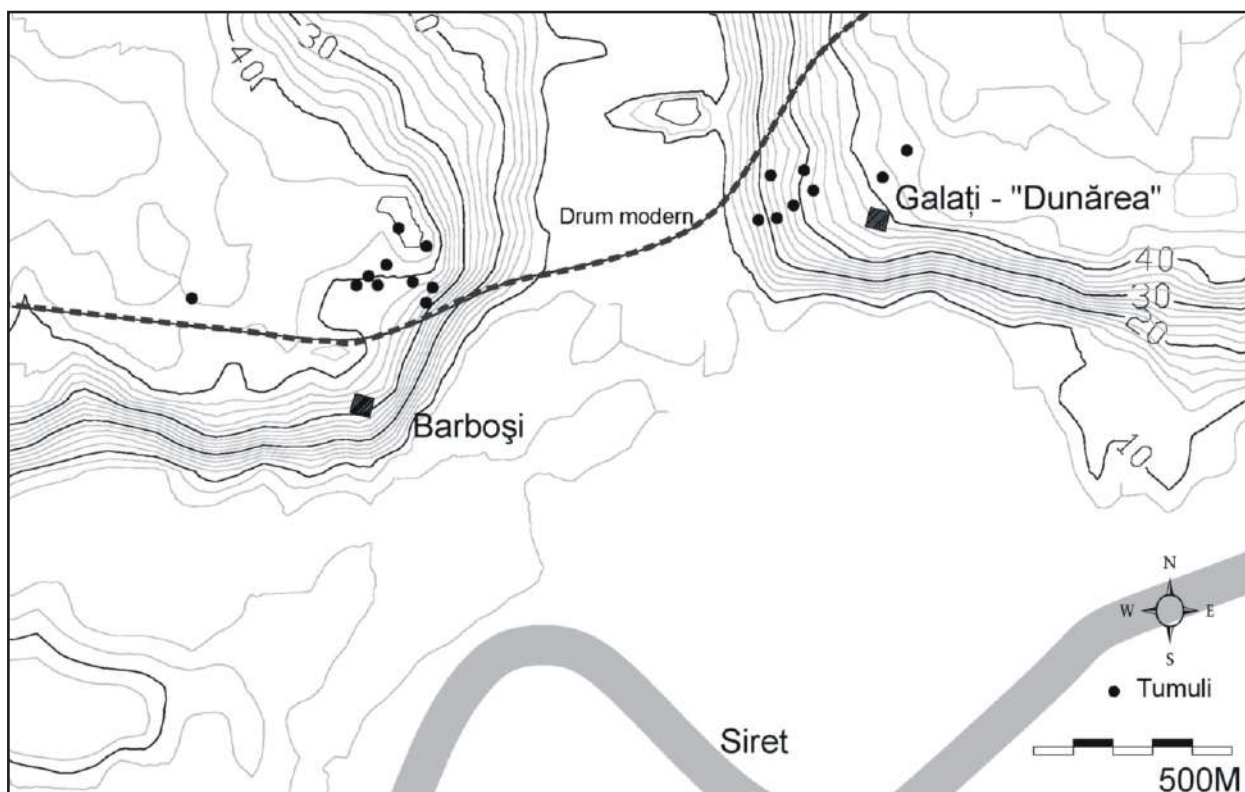
1.



2

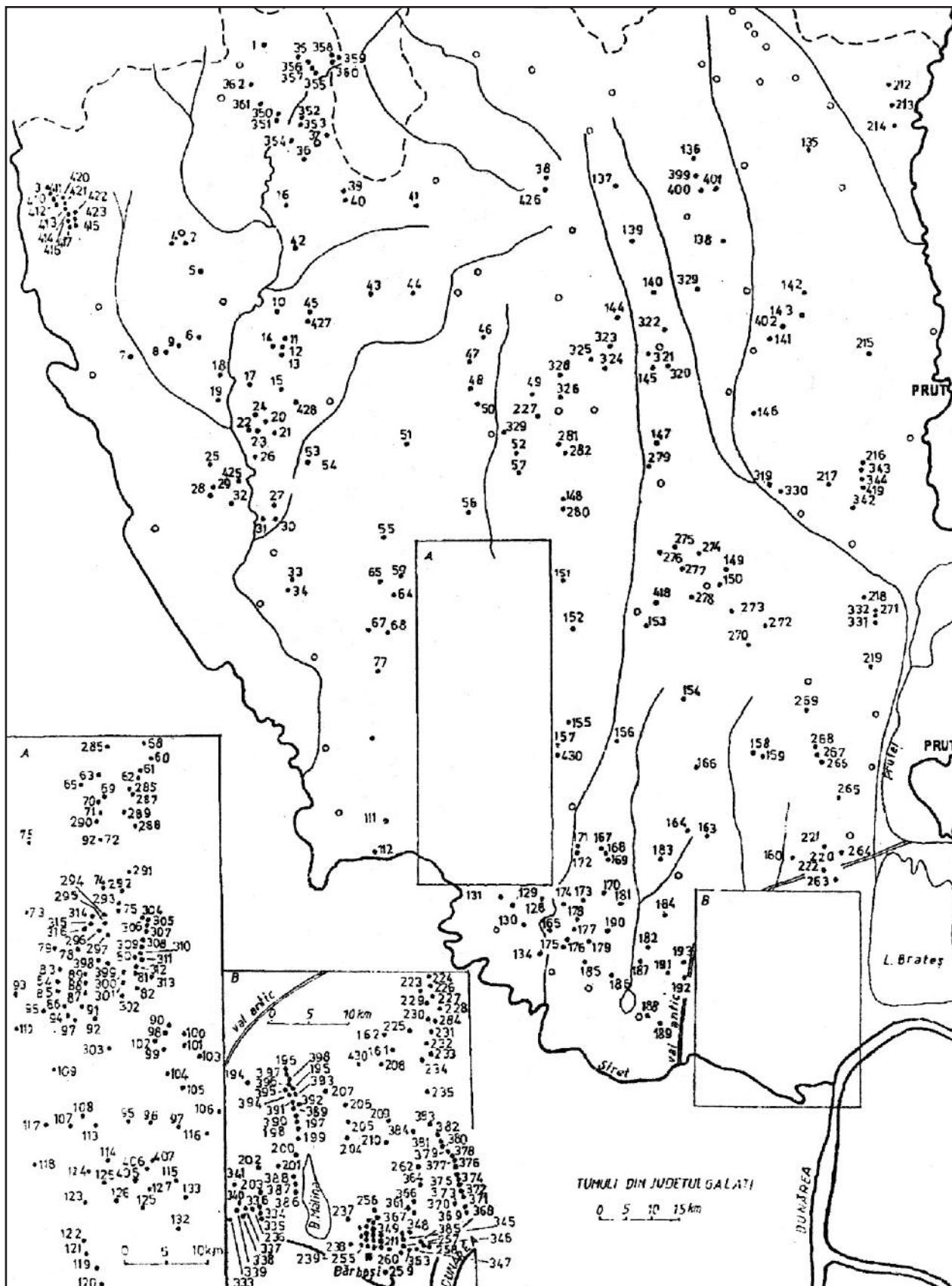


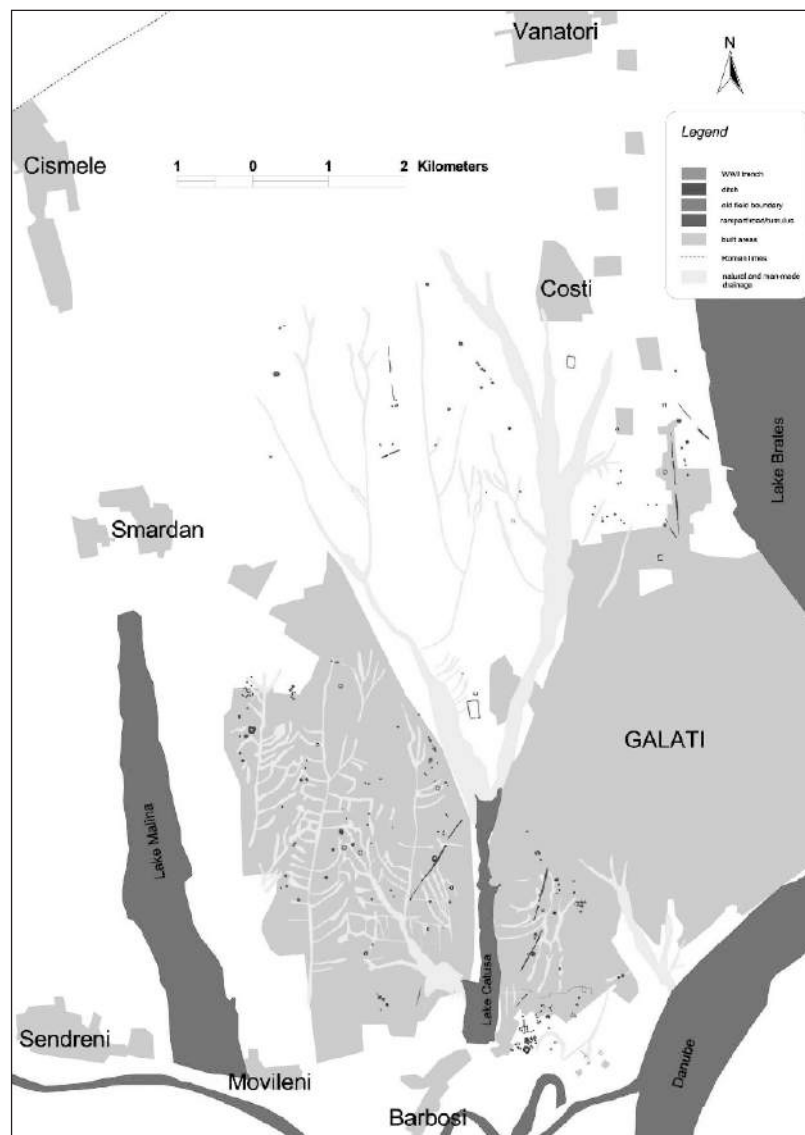
1



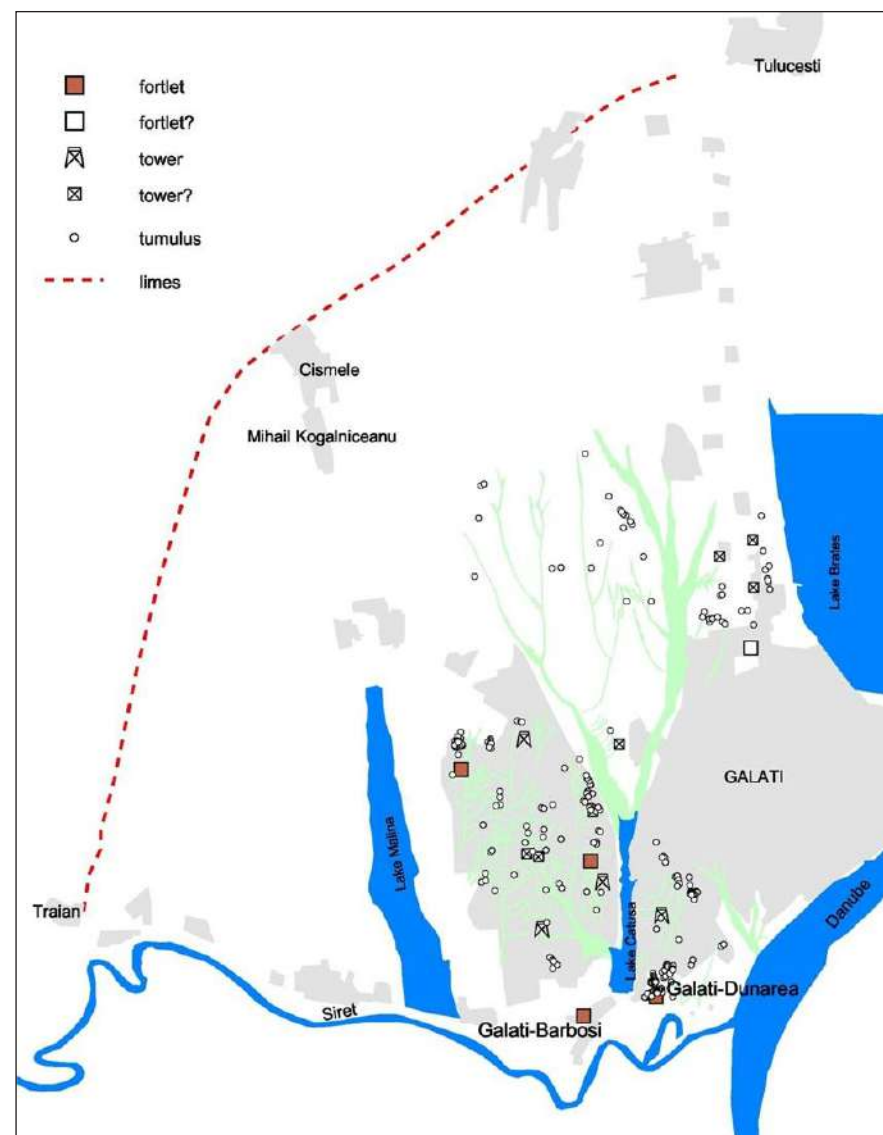
2





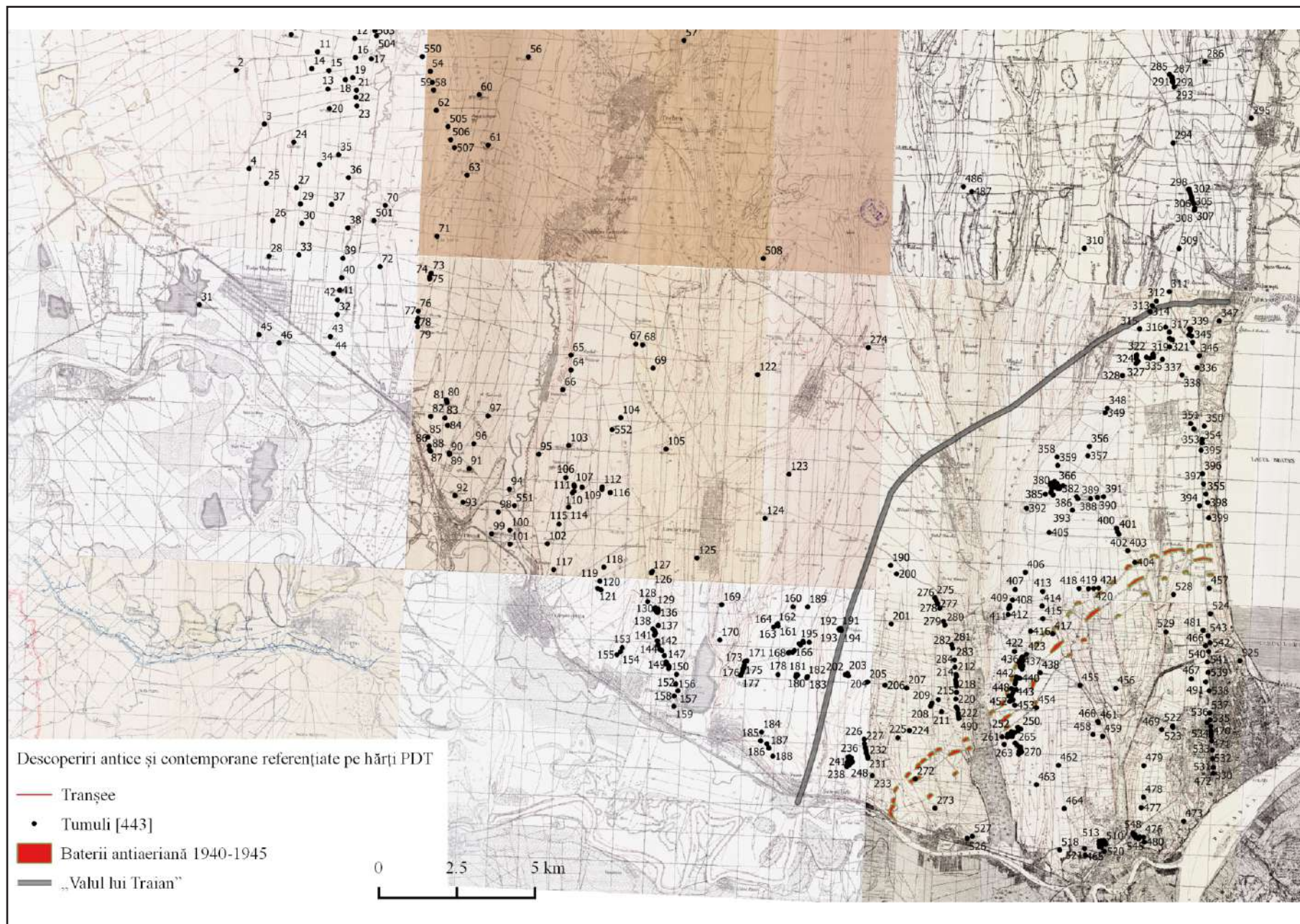


1



2

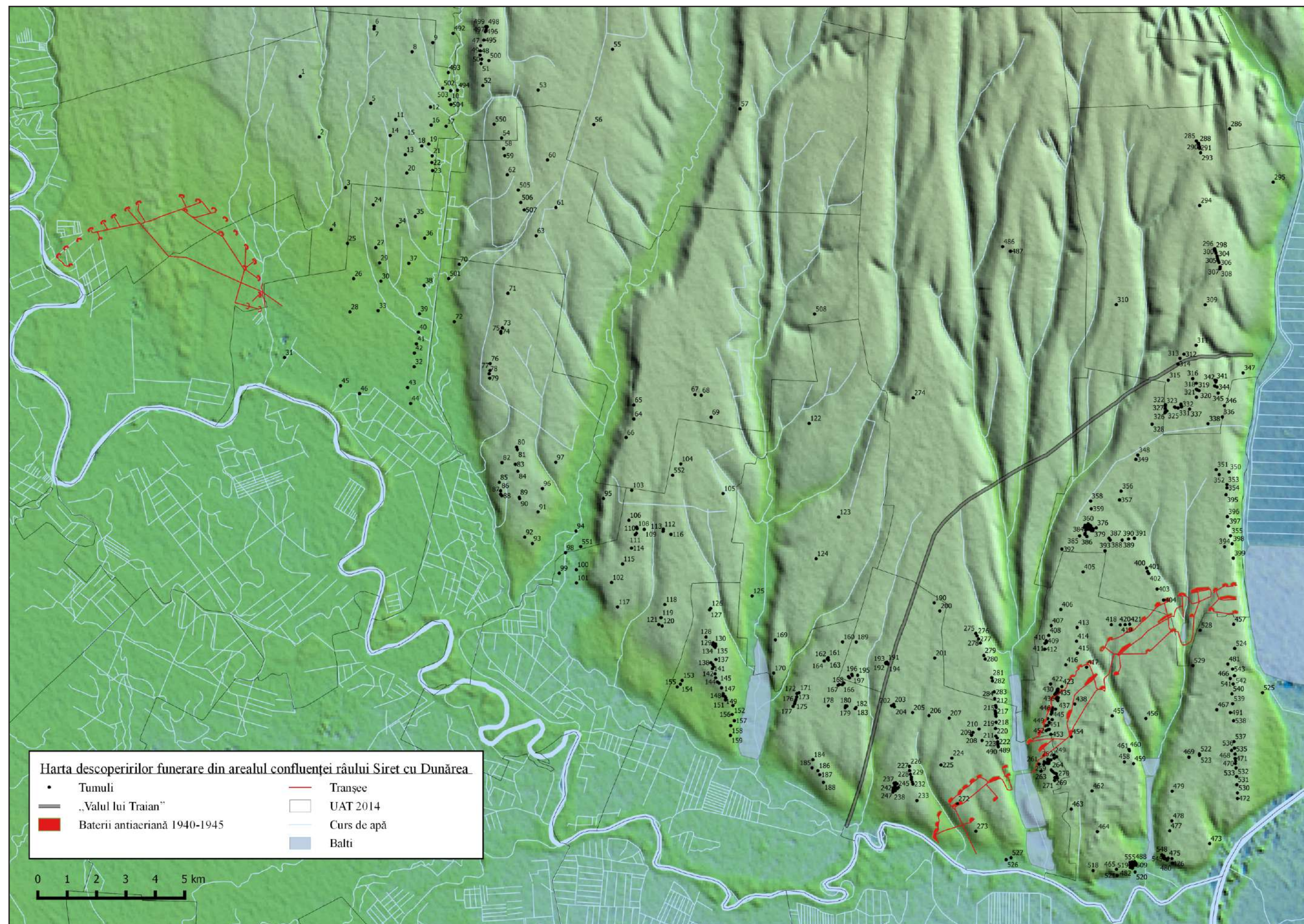




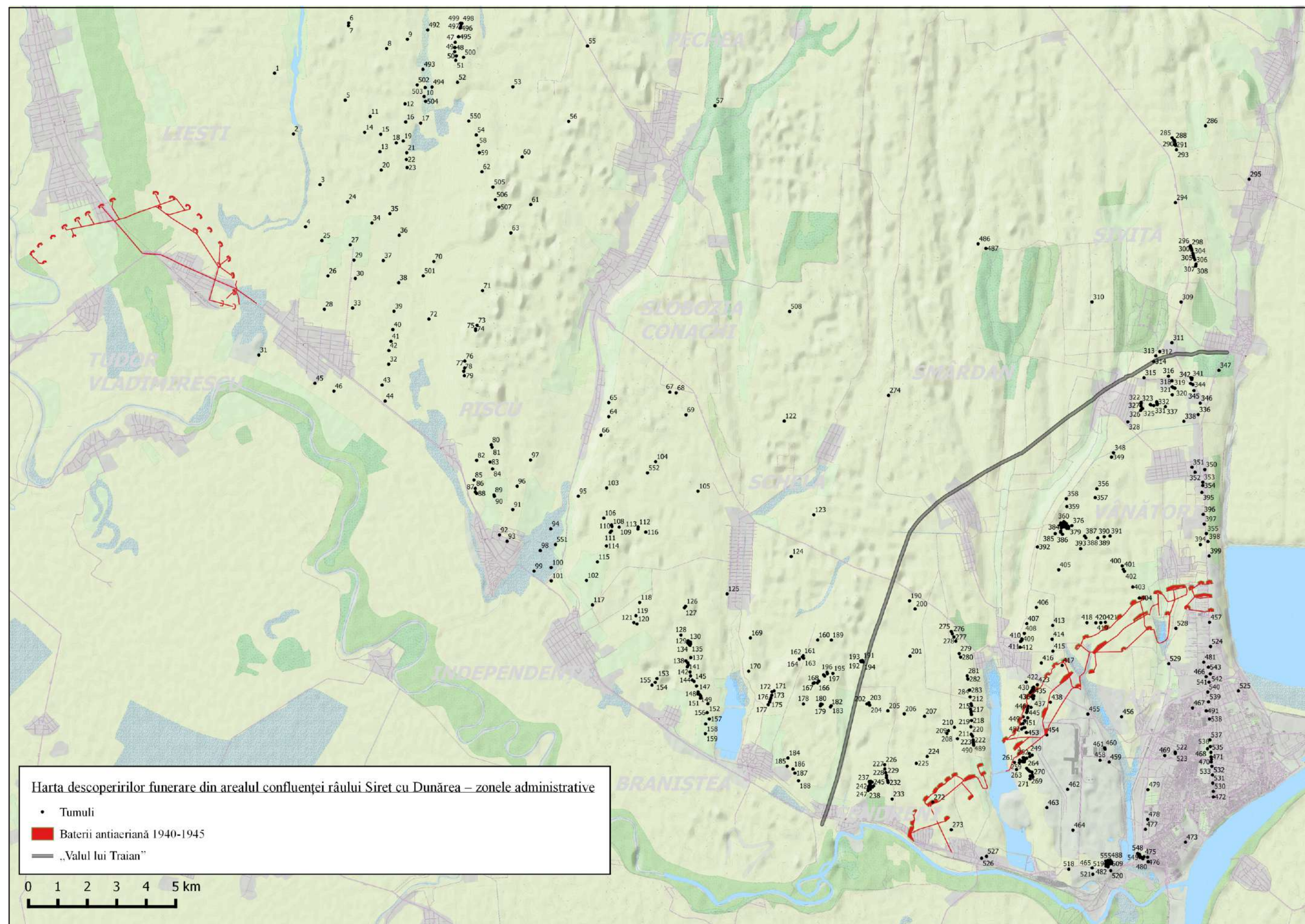




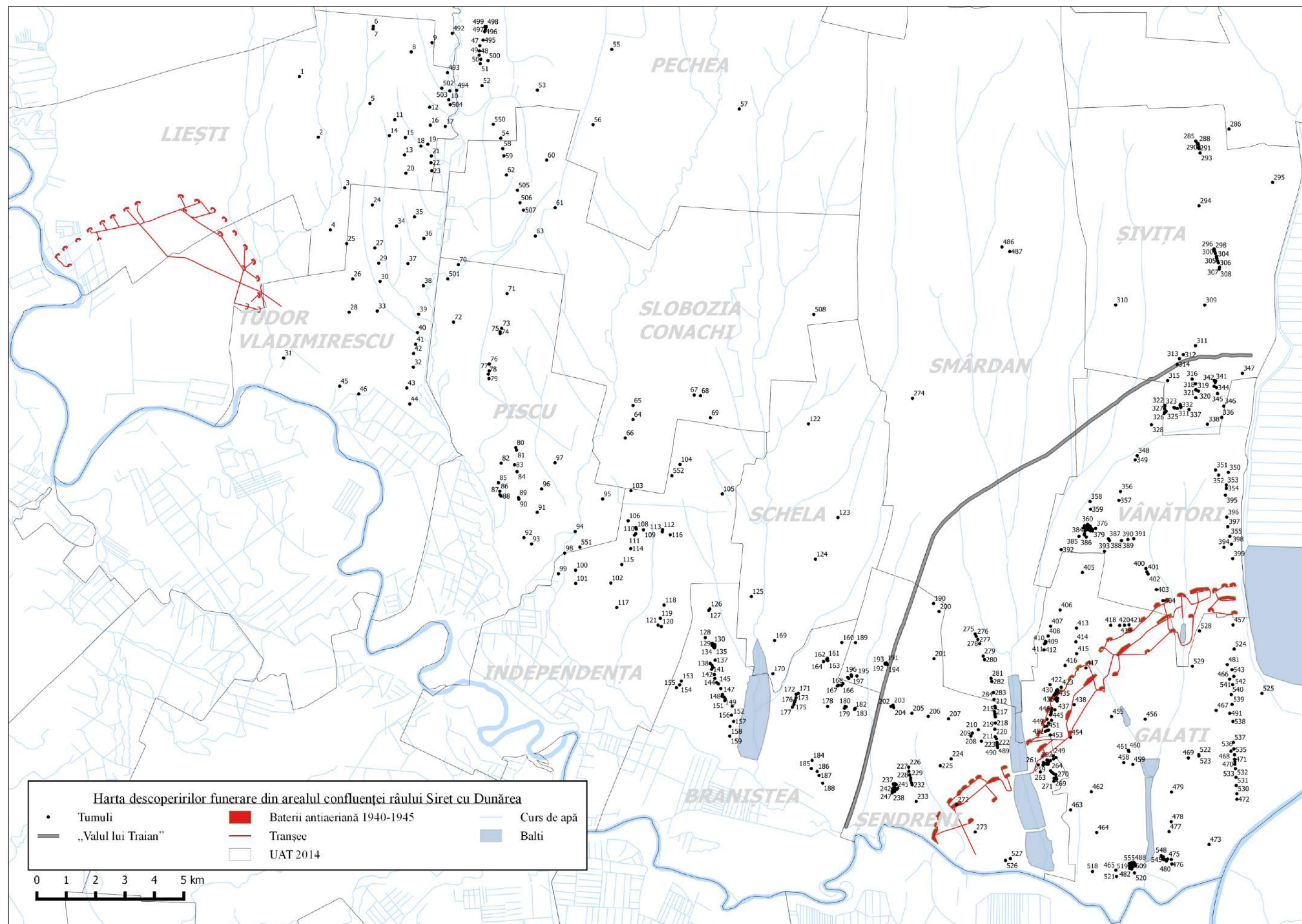




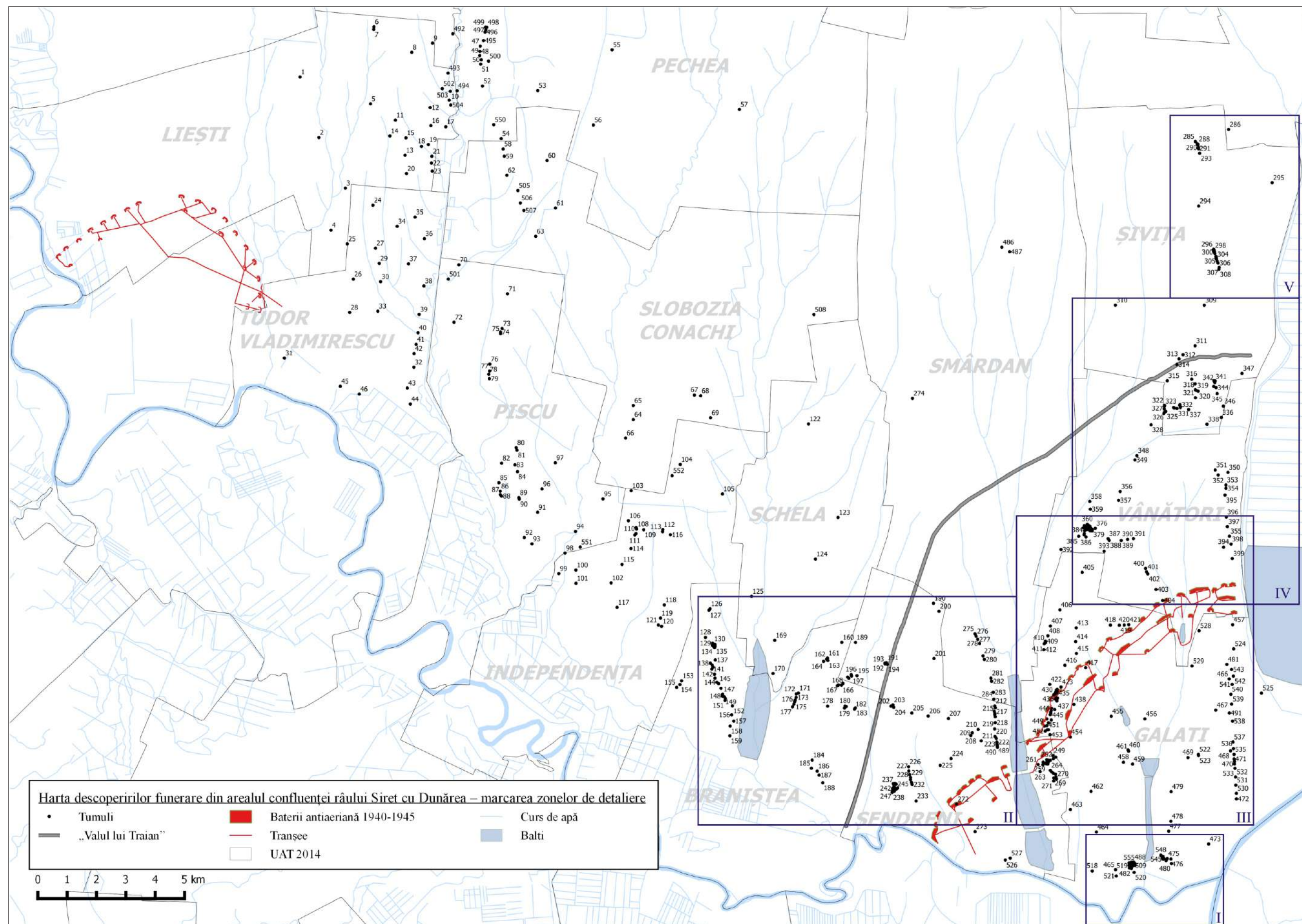


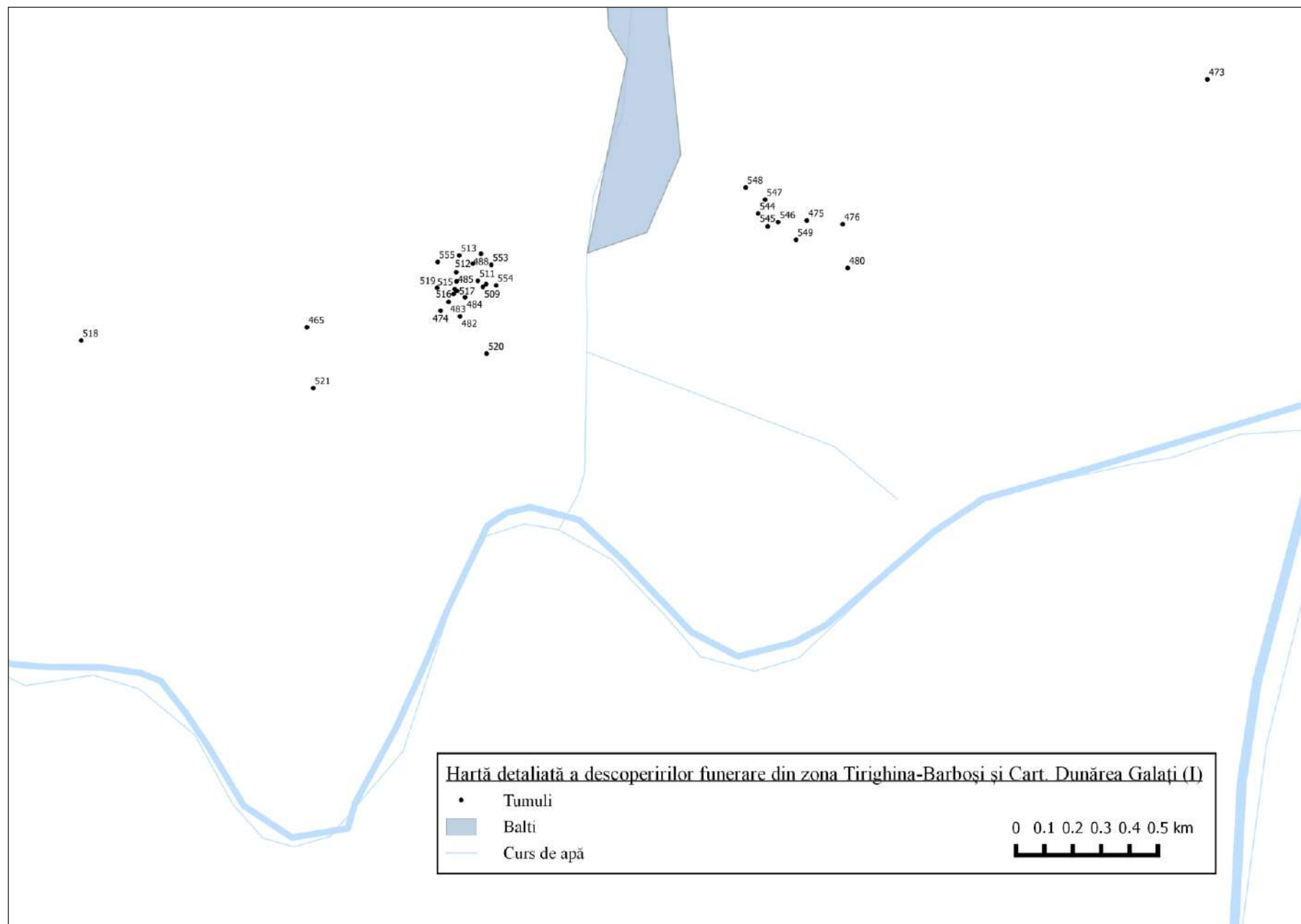


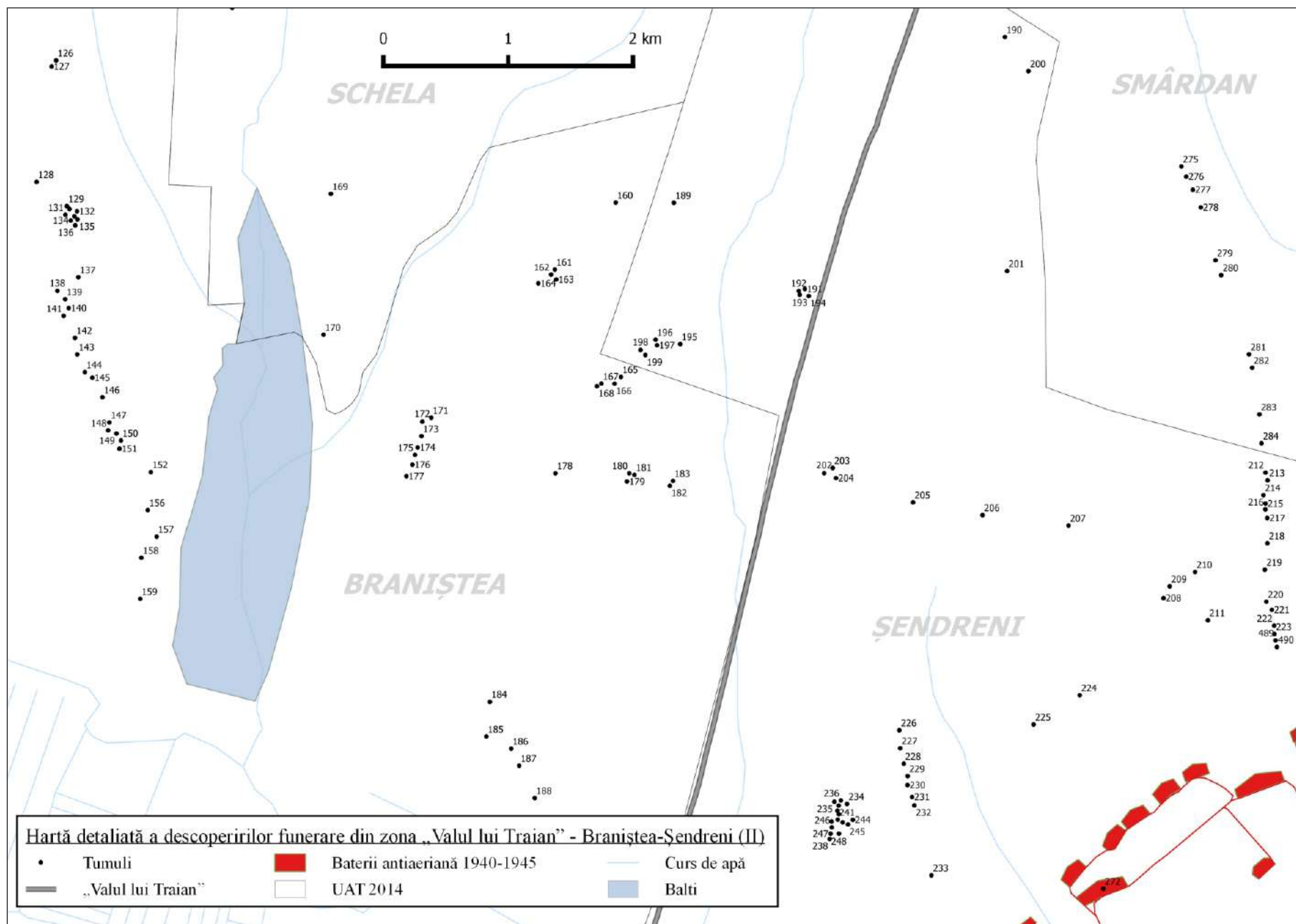




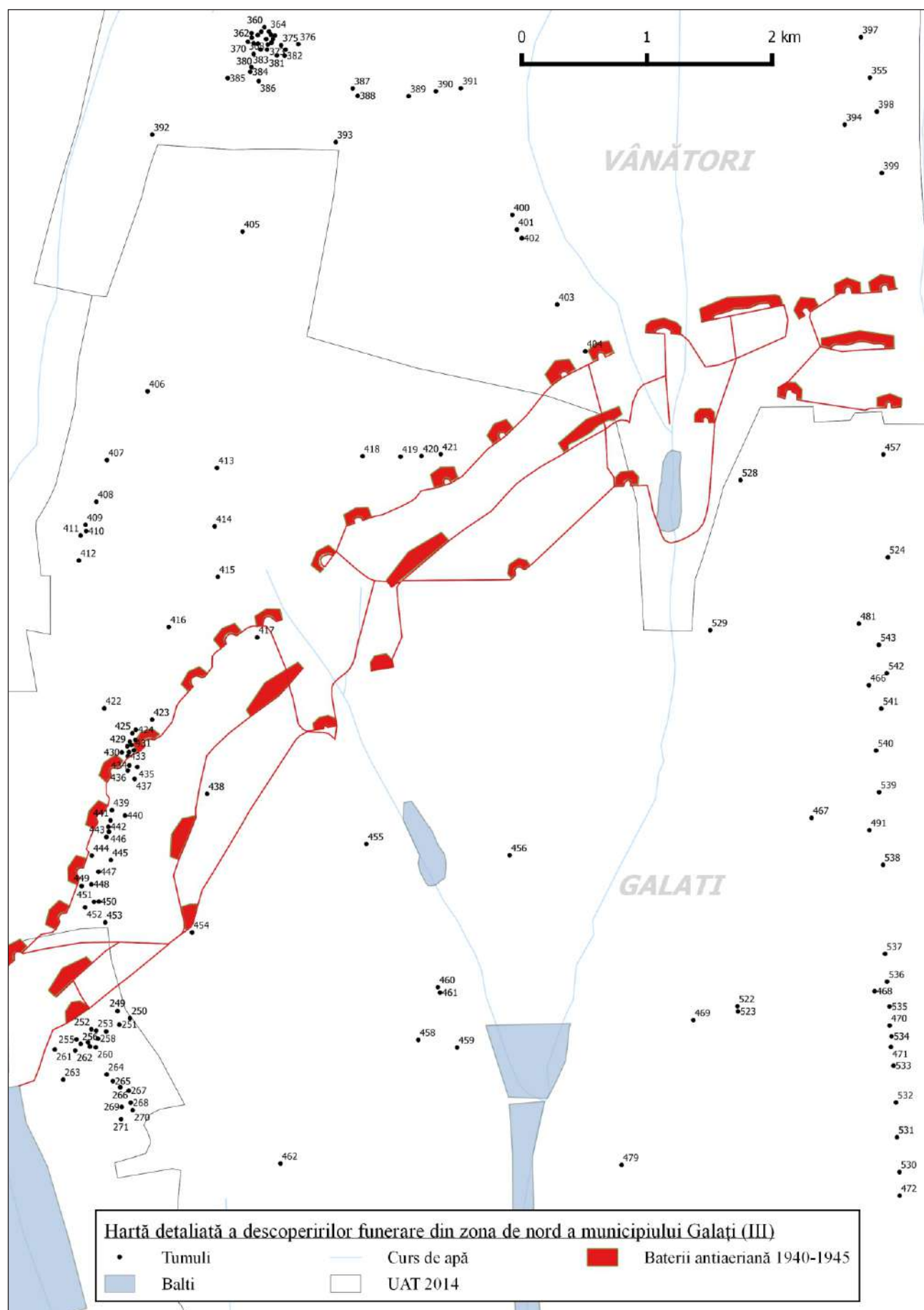


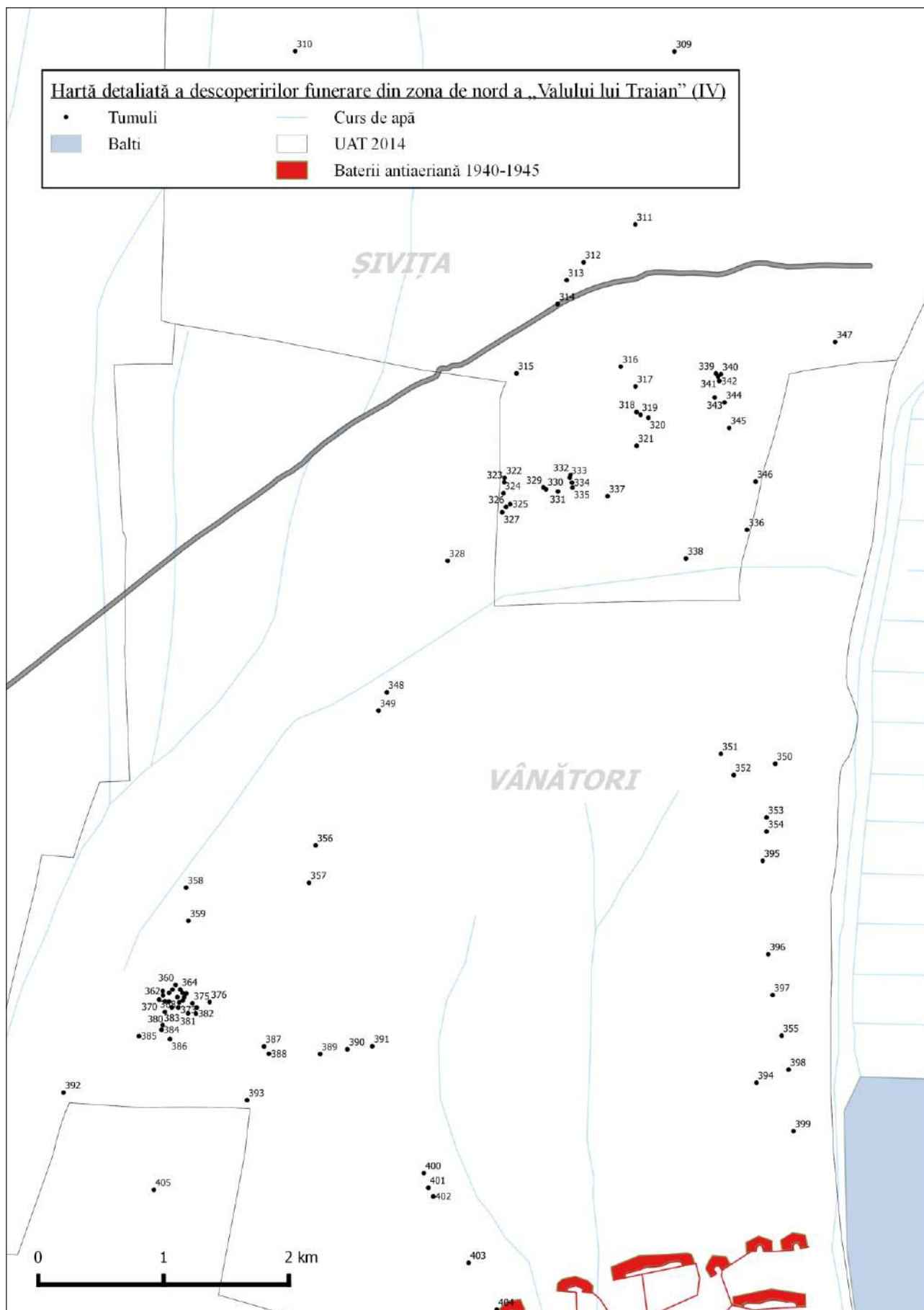
















1




2





1



2



1



2






1



2



1



2



