

STUDII ȘI CERCETĂRI DE
ISTORIE VECHĂ

4

TOMUL 17

1966

EDITURA ACADEMIEI REPUBLICII SOCIALISTE ROMÂNIA

COMITETUL DE REDACȚIE

Redactor responsabil:

ACAD. EM. CONDURACHI

Membri:

D. BERGIU, MARIA COMȘA, acad. C. DAICOVICIU, VLADIMIR DUMITRESCU, MIRCEA D. MATEI, BUCUR MITREA, I. NESTOR, membru corespondent al Academiei Republicii Socialiste România, C.S. NICOLĂESCU-PLOȘOR, membru corespondent al Academiei Republicii Socialiste România, M. PETRESCU-DÎMBOVIȚA, D. M. PIPPIDI, membru corespondent al Academiei Republicii Socialiste România, DORIN POPESCU, GH. ȘTEFAN, membru corespondent al Academiei Republicii Socialiste România.

Secretar de redacție:

ANA MATROSENCO

Prețul unui abonament anual este de 60 de lei.

Pentru completarea colecției și primirea la timp a revistei rennoiți abonamentul dv. pe anul 1967.

În țară, abonamentele se primesc la oficiile poștale, factorii poștali și difuzorii de presă din întreprinderi și instituții.

Comenzile și abonamentele din străinătate se primesc la CARTIMEX, București, Căsuța poștală 134—135 sau la reprezentanții săi din străinătate.

Manuscrisele, cărțile și revistele pentru schimb, precum și orice corespondență, se vor trimite Comitetului de redacție, pe adresa: str. I. C. Frimu, nr. 11, București.

STUDII ȘI CERCETĂRI

DE

ISTORIE VECHĂ

Tomul 17

Nr. 4

1966

S U M A R

	<u>Pag.</u>
<i>STUDII</i>	
ALEXANDRU SUCEVEANU, O ipoteză despre Zopyrion	635
ALEXANDRU BĂRCĂCILĂ, Ultimele pile de pe malul românesc ale podului lui Traian și scena CI de pe Columna tralană	645
MARGARETA CONSTANTINIU, Elemente romano-bizantine în cultura materială a populației autohtone din partea centrală a Munteniei, în secolele VI-VII e.n.	665
<i>CERCETĂRI ARHEOLOGICE DE TEREN</i>	
HORIA SLOBOZIANU , IOAN ȚIGU, Așezarea antică de la Schitul (reg. Dobrogea)	679
<i>DISCUȚII ȘI NOTE</i>	
MARIA CHIȚESCU, VASILE URSACHE, Notă asupra unui mic tezaur de monede romane de la începutul imperiului, descoperit la Bozieni (r. Roman)	703
<i>CRONICĂ</i>	
DORIN POPESCU, Săpăturile arheologice din Republica Socialistă România în anul 1965	709
<i>INDEX ALFABETIC</i>	727
<i>LISTA PRESCUȚĂRIILOR</i>	731

ÉTUDES ET RECHERCHES D'HISTOIRE ANCIENNE

TOME 17

N° 4

1966

SOMMAIRE

Page

ÉTUDES

ALEXANDRU SUCEVEANU, Une hypothèse à propos de Zopyrion.	635
ALEXANDRU BĂRCĂCILĂ, Les piliers du pont Trajan sur la rive gauche du Danube et la scène CI de la Colonne Trajane	645
MARGARETA CONSTANTINIU, Éléments romano-byzantins de la civilisation auto- chtone du centre de la Valachie aux VI ^e —VII ^e siècles de notre ère	665

RECHERCHES ARCHÉOLOGIQUES DE TERRAIN

HORIA SLOBOZIANU , IOAN ȚICU, L'établissement antique de Schitul (région de Dobroudja)	679
--	-----

DISCUSSIONS ET NOTES

MARIA CHIȚESCU, VASILE URSACHE, Note sur un petit trésor monétaire romain du début de l'Empire, découvert à Bozieni (district de Roman)	703
--	-----

CHRONIQUE

DORIN POPESCU, Fouilles archéologiques dans la République Socialiste de Rou- manie en 1965	709
---	-----

INDEX ALPHABÉTIQUE	727
------------------------------	-----

LISTE DES ABBRÉVIATIONS	731
-----------------------------------	-----

O IPOTEZĂ DESPRE ZOPYRION

DE

ALEXANDRU SUCEVEANU

Într-o notă anterioară¹, pornind de la prezența unui ofițer callatian în armata lui Alexandru cel Mare și încercînd să trecem în revistă și alte elemente care dovedeau o așezare macedoneană statornică în orașele vest-pontice, ajungeam la concluzia că aceste cetăți aparțineau imperiului lui Alexandru. Care va fi fost regimul juridic precis al acestor orașe ne era mai greu s-o spunem, dată fiind dificultatea de a le considera membre ale ligii corintice, căci, așa cum s-a văzut, nici unul din elementele luate în discuție nulăsau să se înțeleagă o atare stare de lucruri pe plan local, pontic; pe de altă parte, nici cetățile microasiatice, aflate în centrul campaniei din Asia, și cu care Alexandru ar fi dorit deci o legătură mai strînsă, nu par a fi făcut în totalitatea lor parte din ligă². Ni se pare că răspunsul, în măsura în care argumentarea din cele ce urmează se va dovedi viabilă, stă în misiunea lui Zopyrion, cunoscutul, dar în același timp misteriosul general al lui Alexandru³. Pentru a ușura înțelegerea discuției de mai jos se cuvine să reluăm, ceva mai pe larg decît s-a făcut în nota precedentă, succesiunea strategilor Traciei, din rîndul cărora al treilea titular, după cum se reține, a fost Zopyrion.



Așadar, funcția de strateg al Traciei — στρατηγὸς ἐπὶ Θράκης —, în directa subordine a lui Antipatros, pare să fi luat ființă chiar din vremea

¹ Dacia, N. S., X (sub tipar).

² H. Bengston, *Griechische Geschichte*, München, 1960, ed. a 2-a, p. 329—330. Pentru o poziție contrarie, cf. G. Busolt, *Griechische Staatskunde*, München, 1926 (bearbeitet von H. Swoboda), vol. II, p. 1390—1391 și H. Berve, *Das Alexanderreich auf prosopographischer Grundlage*, vol. I, München, 1926, p. 228—231 și 249—253.

³ D. M. Pippidi, *Contribuții la istoria veche a României*, București, 1958, p. 100, atrage de altfel atenția asupra acestui aspect, afirmînd: „Din acest punct de vedere [al intenției regelui macedonean de a-și extinde stăpînirea în Tracia] socotim că s-a acordat prea puțină luare aminte indicațiilor lui Q. Curtius și Iustin, potrivit cărora dregătorul însărcinat de Alexandru cu supravegherea granițelor de nord ale Macedoniei ar fi purtat, după unul titlul de *praepositus Thraciae*, după altul, de *praefectus Ponti*”.

lui Filip ⁴; cu toate acestea, primele ei menționări datează din 336, cînd Alexandru, după o informație din Arrian ⁵, numește în acest post pe Alexandros, fiul lui Aeropos, din neamul Lynkestis ⁶. Nu va ocupa însă mult această funcție, deoarece în 334 își părăsește strategia, urmîndu-l pe Alexandru în Asia ⁷. În locul său îi urmează macedoneanul Memnon ⁸. Cariera sa de strateg este însă obscură. Angrenat, după cîte se reține, într-o revoltă a tracilor (331), în fruntea cărora se afla de bună seamă Seuthes III, el îl obligă pe Antipatros să intervină cu importante forțe în Tracia ⁹. Războiul cu Agis, izbucnit la scurtă vreme și despre care e greu de spus că n-a fost în legătură cu revolta tracilor, îl oprește pe strategul Europei să continue lupta. Cu totul curioasă apare misiunea sa din 327—326, cînd, la ordinul aceluiași Antipatros, Memnon, dacă nu cumva e vorba de un altul, este trimis cu un important contingent de traci la Alexandru, aflat la Hydaspes ¹⁰. Ar exista o singură explicație a nepedepsirii lui Memnon după trădarea din 331, și anume aceea sugerată de W. Otto lui H. Berve, după care revolta strategului Traciei ar fi fost îndreptată împotriva lui Antipatros în mod special, și nu a lui Alexandru ¹¹. Oricît de ingenioasă ar fi această soluție, rezervele de rigoare au impus ca data intrării în funcție a următorului strateg Zopyrion să oscileze între 331, adică o dată cu defecțiunea lui Memnon, și 327—326, anul plecării aceluiași la Alexandru cu contingentele amintite de traci ¹². Nu trece mult timp și în 326—325 Zopyrion moare, împreună cu întreaga sa armată, în împrejurări destul de neclare ¹³. O dată cu aceasta, Curtius Rufus consemnează aproape pierderea Traciei (*amissa propemodum Thracia*), dacă nu cumva, așa cum se reține, Antipatros va fi girat conducerea acestei strategii pînă în 323 ¹⁴.

Această suită atît de liniară în aparență a fost tulburată însă de o informație din Iustin, după care: *Dum haec in Italia aguntur (331) Zopyrion quoque praefectus Ponti ab Alexandro Mango relictus, otiosum se ratus, si nihil et ipse gessisset, adunato XXX milium exercitu, Scythis bellum intulit. Caesusque cum omnibus copiis poenas temere inlati belli genti innoxiae luit* ¹⁵. Să remarcăm în treacăt că Iustin mai pomenește în trei rînduri de acest eveniment, în primul fiind vorba tot de anul 331 și de

⁴ Pentru titlu cf. Diodor, *Bibliotheca Historica*, XVII, 62,5; Arrian, *Anabasis Alexandri*, I, 25,2, iar pentru înființarea strategiei H. Bengtson, *op. cit.*, p. 311—312.

⁵ Arrian, I, 25,2.

⁶ H. Berve, *op. cit.*, II, nr. 37.

⁷ Arrian, I, 17,8, ni-l prezintă ca participant la campanie în 334.

⁸ Diodor, XVII, 62,5; cf. și H. Berve, *op. cit.*, II, nr. 499.

⁹ Diodor, XVII, 62,6.

¹⁰ Q. Curtius Rufus, *De rebus gestis Alexandri Magni*, IX, 3.

¹¹ H. Berve, *op. cit.*, II, nr. 499, nota 1.

¹² Idem, *op. cit.*, I, p. 228.

¹³ Curtius Rufus, X, 1, 43—44.

¹⁴ H. Berve, *loc. cit.*

¹⁵ Iustin, *Historiae Philippicae*, XII, 2,16.

sciți¹⁶, în al doilea și al treilea pur și simplu de sciți¹⁷. Că expediția trebuie să fi avut loc în nord ne-o demonstrează și Macrobius, după care Boristenii i s-au opus lui Zopyrion, eliberând sclavii, dînd cetățenia străinilor și promulgînd noi legi¹⁸.

Știrea transmisă de Iustin este însă evident contrazisă de cea din Curtius Rufus: *Zopyrio, Thraciae praepositus, cum expeditionem in Gelas faceret, tempestatibus procellisque coortis, cum toto exercitu oppressus erat. Qua cognita clade Seuthes Odrysas, populares suos, ad defectionem compulerat. Amissa propemodum Thracia...* (textul este pierdut)¹⁹. Mai trebuie adăugat, pe linia neconcordanței cu textul lui Iustin, că în istorisirea lui Curtius Rufus evenimentul are loc în 326–325.

Vaga asemănare dintre faptele relatate în cele două izvoare — o campanie nefericită a lui Zopyrion —, precum și calitatea mediocră a autorilor lor²⁰, a făcut pe învățații care s-au ocupat de ele să considere că e vorba de un singur eveniment, alegînd una sau alta din posibilități, după cum urmează: I.G.Droysen²¹, V.V.Latișev²², S.A. Jebelev²³, F. Geyer²⁴, M. Rostovțev²⁵, V.F. Gaidukevici²⁶ dau dreptate lui Iustin; o altă serie, cu nume nu mai puțin sonore, ca B.Niese²⁷, K.J. Beloch²⁸, J. Kaerst²⁹, H. Berve³⁰ și G. Glotz³¹, înclină să creadă că adevărul se găsește în textul lui Curtius Rufus³². Fără a intra în detaliile argumentării lor, ni se pare că o luare categorică de poziție în această problemă atît de obscură este riscantă, mai întîi din cauza unui exagerat credit acordat

¹⁶ Iustin, XII, 1, 4–5: *Dum haec aguntur, epistulae Antipatri a Macedonia ei redduntur, quibus bellum Agidis, regis Sparthanorum, in Grecia, bellum Alexandri, regis Epiri, in Italia, bellum Zopyrionis, praefecti ejus, in Scythia continebatur. 5. Quibus varie adfectus, plus lamen laetitiae, cognitis mortibus duorum aemulorum regum, quam doloris amissi cum Zopyrione exercitus cepit.*

¹⁷ Iustin II, 3, 4: (Sciții) *Alexandri Magni ducem Zopyriona pari ratione cum copiis universi deleverunt* și XXXVII, 3, 2: *Itaque Scythas invictos antea, qui Zopyriona, Alexandru magni ducem, cum XXX milibus armatorum deleverant...*

¹⁸ Macrobius, *Saturnalia*, I, 11, 33: *Borysthenitae, obpugnante Zopyrione, servis liberatis dataque civitate peregrinis et factis tabulis novis hostem sustinere potuerunt.*

¹⁹ Curtius Rufus, X, 1, 44–45.

²⁰ Pentru Curtius Rufus vezi încă Ed. Schwartz, în *RE*, IV, 1901, col. 1871–1891. Nu am putut consulta lucrarea lui G. Forni, *Valore storico e fonti di Pompeo Trogo*, Urbino, 1958.

²¹ I. G. Droysen, *Geschichte Alexanders des Grossen*, Berlin, 1833, p. 273, nota 83.

²² Vezi nota 23, după care este citat. Personal nu am putut consulta articolul lui Latișev.

²³ S. A. Jebelev, *Милет и Ольвия*, în *Известия Академии Наук СССР*, 1929, p. 427–435.

²⁴ F. Geyer, în *RE*, XIV, 1930, col. 2, s.v. *Lysimachos*.

²⁵ M. Rostovțev, *Social and Economic History of the Hellenistic World*, Oxford, 1959, vol. I³, p. 160–161.

²⁶ V. F. Gaidukevici, în *Античные города северного Причерноморья*, Moscova — Leningrad, 1955, p. 49–50.

²⁷ B. Niese, *Geschichte der griechischen und makedonischen Staaten seit der Schlacht bei Chaeroneia*, vol. I, Gotha, 1893, p. 499–500.

²⁸ K. J. Beloch, *Griechische Geschichte*, Berlin—Leipzig, 1925, IV, I², p. 44 și 45, nota 1.

²⁹ J. Kaerst, *Geschichte des Hellenismus*, I², Berlin—Leipzig, 1917, p. 410–411, nota 1.

³⁰ H. Berve, *op. cit.*, II, nr. 340.

³¹ G. Glotz, R. Cohen și P. Roussel, *Histoire grecque*, IV, 1, *Alexandre et le démembrement de son empire*, Paris, 1938, p. 47 și 189.

³² W. W. Tarn, în *Cambridge Ancient History*, VI², 1933, p. 394–395, se pronunță indirect pentru anii 329–328 (!).

unuia sau altuia dintre izvoare, ceea ce implică o blamare nemotivată a celuilalt, apoi dintr-o iminentă necesitate de a combina datele oferite de cei doi autori, ajungându-se la o formulă de compromis bine evidențiată în concluzia lui H. Berve : „Zopyrion, unbekannter Abkunft, vornehmer Makedone (?)”³³, im Jahre 327/6 (Curt. Ruf.) als Nachfolger Memnons zum Strategen von Thrakien bestellt (Curt. Ruf.) suchte Ruhm (Iust.), durch einen Einfall in Skythenland zu gewinnen (Iust.) den er im Jahre 325 (Curt. Ruf.) angeblich mit 30.000 Mann (Iust.) unternahm. Er drang bis zum Borysthenes vor und belagerte Olbia (Macrob.) längere Zeit, wurde aber dann mit seinem durch Unwetter (Curt. Ruf.) erscheinend stark mittgenomenen Heere (Iust.) von den Skythen völlig vernichtet” (Iust.).³⁴ Concluzia lui H. Berve dă impresia că încearcă parcă să aplice unei scheme dinainte cunoscute toate datele oferite de cei trei autori, luându-le în considerație sau lăsându-le de o parte, după un criteriu cel puțin arbitrar. Evident, cu unele mici deosebiri, tuturor teoriilor citate mai sus li se poate aduce aceeași obiecție³⁵, ceea ce nu și-ar avea locul în cadrul unei note atât de restrinse, dar citarea lui H. Berve, cu recunoscuta-i competență în materie, ni s-a părut cea mai sugestivă pentru a arăta că rezultatul unei atare interpretări este că nici pînă astăzi nu s-a ajuns la un acord în ceea ce privește data atacului lui Zopyrion, fără a mai vorbi de celelalte.

O luare de poziție într-o problemă atât de controversată ar părea deci temerară, dacă, făcînd complet abstracție de toate teoriile anterioare, n-am porni numai de la analiza singurelor elemente sigure pe care le avem la dispoziție, și anume textele lui Iustin și Curtius Rufus, la care mai trebuie desigur adăugat și cel al lui Macrobius. Care sînt, așadar, elementele comune ? Zopyrion și sfîrșitul acestuia împreună cu armata sa. Prin ce se deosebesc ele ? Prin toate celelalte trei date esențiale, și anume prin titlul lui Zopyrion (la Iustin *praefectus Ponti*, la Curtius Rufus *praepositus Thraciae*), prin data atacului (la Iustin 331, la Curtius Rufus 326—325), prin populația împotriva căreia se îndrepta Zopyrion (la Iustin sciții, la Curtius Rufus geții). Iustin dă impresia că este absolut sigur de toate datele oferite, și anume titlu, dată și populație, întrucît, așa cum s-a văzut, în alte trei locuri informațiile sînt identice. Textul lui Macrobius și o dată cu el și rezultatele săpăturilor de la Olbia³⁶ ne fac să-i acordăm mai multă încredere lui Iustin decît lui Curtius Rufus, care, nepomenind decît într-un singur loc de acest eveniment, este mai susceptibil de a fi confundat lucrurile ; cu toate acestea nimic nu ne dă dreptul să afirmăm precis acest lucru. Eliminînd deci posibilitatea comiterii unor erori, ceea ce la urma urmei ne-ar putea duce la concluzia că ne aflăm în fața unei suite de confuzii cu totul neverosimile, pare destul de greu de admis că este vorba de același eveniment. Sfîrșitul tragic al lui Zopyrion este,

³³ Dacă ar fi să-i dăm crezare lui D. Decev, *Die thrakischen Sprachreste*, Viena, 1957, p. 191, nume ca Ζηπυρος, Ζηπυρος, Ζηπυρων, Ζηπυρων, sînt de origine tracică.

³⁴ H. Berve, *loc. cit.* Indicarea izvoarelor în paranteză ne aparține.

³⁵ Și care, cu excepția autorilor citați mai jos la nota 41, constă în tendința de a-i găsi cu orice preț un loc lui Zopyrion în lista strategilor Traciei, eliminînd a priori posibilitatea oricărei alte funcții.

³⁶ N. A. Karasyov, în monografia *Ольвия*, Moscova—Leningrad, 1964, capitolul *Monumental remains of the olbian temenos*, p. 130 (rezumat englez).

după cum s-a văzut, singurul element comun și el a putut fi mai curînd alipit de epitomatorul Iustin unui eveniment care n-a avut în realitate un asemenea sfîrșit și pe care el l-a preluat de la a doua campanie a acestuia împotriva geților³⁷. Pentru a ne preciza, așadar, punctul de vedere ni se pare mai ușor de admis o asemenea confuzie — datorată, eventual, caracterului rezumativ al lucrării lui Iustin — decît acea suită de contradicții pentru a căror rezolvare era necesară eliminarea unuia sau a celuilalt text.

Să încercăm acum să schițăm evenimentele în lumina acestei ipoteze. În 331, Zopyrion, prefect al Pontului atacă Olbia și este învins de sciți fără să fie omorît. În 326—325, același Zopyrion, de data aceasta strateg al Traciei (*praepositus Thraciae*) din 331, adică imediat după defectiunea lui Memnon, sau din 327—326, cînd acesta pleacă la Alexandru, este învins de geți, care-i curmă și zilele.

Revenind însă, dacă misiunea lui Memnon se va fi prelungit într-adevăr pînă în 327—326 avem deci dreptul să ne întrebăm ce funcție îndeplinea Zopyrion, activ din 331, în același timp cu Memnon sau, altfel spus, în ce măsură noțiunea de *praefectus Ponti* are vreun conținut? Dar înainte de a răspunde avem impresia că există două elemente care ne fac să antedatăm funcția lui Zopyrion revoltei lui Memnon din 331. Primul dintre ele se referă la conjunctura în care Zopyrion întreprindea campania în nord. Ni se pare că, dacă înțelegem corect lucrurile, o asemenea expediție, chiar dacă nu era motivată de teama de inactivitate a lui Zopyrion, așa cum susține pe bună dreptate Jebelev³⁸, ci reprezintă o acțiune menită să facă legătura prin nordul Mării Negre cu teritoriile cucerite de Alexandru în Asia³⁹, nu putea avea loc în momentul în care Tracia era încă zbuciumată de revolta la care fusese părtaș Memnon și pe care Antipatros nici nu avusese timpul să o înăbușe. Cu mult mai normală apare plecarea lui Zopyrion în nord într-un moment în care situația era încă calmă și n-ar fi imposibil ca tracii să fi profitat tocmai de plecarea generalului lui Alexandru cu o armată oricum mare, chiar dacă cifra indicată de Iustin este exagerată. Al doilea element care ne face să credem că Zopyrion deținea această funcție înainte de revolta lui Memnon este menționarea expresă a lui Iustin, după care el a fost instalat în acest post de către Alexandru (*relictus ab Alexandro Magno*)⁴⁰, deci cel mai tîrziu din 335—334. Așadar, Zopyrion a funcționat în același timp cu Memnon din 335—334 pînă în 331, dacă nu cumva chiar pînă în 327—326. Odată precizat acest lucru, noțiunea de *praefectus Ponti* capătă adevărata ei valoare⁴¹. Pontul trebuie să fi reprezentat în concepția lui Pompeius

³⁷ Informația, pe care o deținem din Prologul XII al istoriilor lui Pompeius Trogus, pare să confirme această confuzie, și anume: *Zopyrion in Ponto cum exercitu periit*. V. Pârvan, în *Gelica*, București, 1926, p. 50, are meritul de a fi atras atenția asupra acestei inadvertențe, dar explicația după care Pontul ar fi reprezentat, în formularea de mai sus, doar un punct de plecare, Zopyrion murind de fapt în Scythia, este oarecum forțată.

³⁸ S. A. Jebelev, *loc. cit.*

³⁹ K. J. Beloch, *loc. cit.*

⁴⁰ Iustin, XII, 2, 16.

⁴¹ Nu este poate inutil de arătat, încă de pe acum, că paralelismul funcțiilor pînă în 331 se poate susține numai pe textul lui Iustin. I. G. Droysen și B. Niese, ale căror păreri diferă în ceea ce privește data atacului lui Zopyrion, sînt de acord în a recunoaște acest paralelism. După primul (*loc. cit.*), Zopyrion era „der Statthalter des unteren Donaulandes”,

Trogus, de unde a preluat-o Iustin, zona de coastă a Traciei și nu credem că ne înșelăm prea mult când susținem că celebrul istoric putea mai greu să confunde Tracia cu Pontul propriu-zis într-o epocă în care romanii începuseră să se așeze statornic în aceste regiuni și deci să le cunoască. Pe de altă parte, a-l considera pe Zopyrion conducător al Traciei încă din 335—334, și deci a schimba ordinea strategiilor ei, susținută de texte sigure, așa cum a încercat F. Geyer⁴², nu pare de loc posibil. Cu mult mai normală ar fi deci acceptarea coexistenței acestor două funcții, adică, după expresia lui V. Pârvan, valabilă în lumina noii ipoteze doar pînă la un anumit moment, și anume „titlurile lui Zopyrion... nu se exclud, ci se întregesc, în sensul că el guverna Tracia pontică”⁴³. Ni s-a părut însă necesar acest lung excurs pentru a ajunge, pe alte baze, la aceeași formulare cu a lui V. Pârvan.



Admițînd, așadar, o „prefectură”, documentată între 335—334 și cel puțin 331, ni se pare a fi cîștigat însă un însemnat punct de sprijin în analiza situației din zona cetăților de coastă, căci numai în felul acesta sau pe o rază ceva mai extinsă spre interior putem interpreta formularea lui Iustin, după cum s-a văzut.

A confirma însă existența unei asemenea forme de organizare în statul lui Alexandru, avînd în vedere, pe lîngă evidența textelor, numai politica specială a macedonenilor față de orașele grecești în general, element care de altfel este departe de a fi neglijabil, nu pare totuși suficient. Înainte de a recurge la sugestia cercetătoarei italiene G. Saitta, care în legătură cu informația lui Iustin se gîndea la unele raioane administrative din vremea lui Lisimach, fiecare avînd în frunte cîte un strateg⁴⁴, să cercetăm în ce măsură între 336 și 323 nu avem elemente precise la care să ne putem referi. Există, după cîte știm, două funcții în organizarea administrativă a imperiului lui Alexandru, susceptibile să intre în discuție. Este vorba de acelea pe care le-au deținut Filoxenos⁴⁵ și, în același timp, Menes⁴⁶.

Primul dintre ei preia în 331, o dată cu reîntoarcerea lui Harpalos, funcția de director al finanțelor în Asia de la vest de Taurus⁴⁷. Printre alte misiuni ale sale, era și aceea de a se ocupa personal de toate problemele pe care i le-ar fi ridicat conducerea cetăților grecești, calitate în care și primește titlul de ὑπαρχος Ἰωνίας sau de ὑπαρχος τῆς παραλίας⁴⁸, post echivalent cu acela deținut de Antipetros în Europa. A-i compara funcția cu aceea a lui Zopyrion numai datorită faptului că se îngrijea de

de a cărui nefericită expediție au profitat Seuthes și „der Thrakische Feldhauptmann Menon”, iar B. Niese (*op. cit.*, p. 171), se exprimă mai clar „Zopyrion war makedonischer Befehlshaber in Thrakien, vornemlich des am Schwarzen Meer gelegenen Teiles, wo die griechischen Städte Alexanders Unterthanen oder Bundesgenossen waren”.

⁴² F. Geyer, *loc. cit.*, dar al cărui raționament este conturat mai cu seamă de B. Lenk, în *RE*, VI, A, 1936, col. 429—430, s.v. *Thrake*.

⁴³ V. Pârvan, *loc. cit.*

⁴⁴ G. Saitta, *Lisimaco di Tracia*, în *Κοκκαλοε*, I, 1955, p. 142.

⁴⁵ H. Berve, *op. cit.*, II, nr. 793.

⁴⁶ Idem, *op. cit.*, nr. 507.

⁴⁷ Arrian, III, 6, 4.

⁴⁸ Polyaeus, *Stratagemata*, VI, 49 și respectiv Plutarh, *De fortuna Alexandri*, I, 12, p. 333 A.

un lanț de cetăți grecești de pe coastă pare riscant, și aceasta din mai multe motive. Mai întâi datorită celorlalte sarcini pe care le deținea și care, comparate cu cele din Europa, vizează, după cum s-a mai arătat, analogia cu funcțiile lui Antipatros. Un al doilea element care vine să complice și mai mult lucrurile este regimul juridic al cetăților grecești din Asia Mică. Chiar dacă istoriografia contemporană pune sub semn de întrebare integrarea cetăților grecești microasiatice în liga de la Corint, există totuși suficiente elemente care ne fac să admitem măcar parțial acest lucru⁴⁹. Or, dacă așa cum s-a arătat în nota precedentă, cetățile vest-pontice nu par a fi făcut parte din ligă, comparația dintre situația juridică a celor două coaste, începînd de la un anumit punct nu mai poate fi susținută. Cu alte cuvinte, altele trebuie să fi fost misiunile lui Filoxenos în cetățile „aliat” decît în cele afiliate pur și simplu zonei de coastă (παράλια) și numai situația acestora din urmă poate fi comparată cu aceea a cetăților vest-pontice. Deci chiar dacă în Asia Mică au existat unele orașe într-o situație asemănătoare cu cele din Pont, asemănare care ne-a fost sugerată încă de prezența celor doi mercenari semnalati în nota precedentă⁵⁰, la care mai adăugăm acum existența unei zone de coastă desprinse ca organizare de regiunea mai mare din care făcea parte, sarcinile lui Filoxenos nu pot fi, credem, omologate cu cele ale lui Zopyrion.

Misiunea lui Menes pare a fi mai aproape de cea a lui Zopyrion, cu toate că și acestui personaj îi reveneau și alte sarcini, despre care, în definitiv, nu știm în ce măsură nu putea să le dețină și Zopyrion. Ὑπαρχος al Feniciei, Siriei și Ciliciei din 331, lui Menes, ca urmaș al lui Koiranos i se încredințează conducerea orașelor de coastă Arados, Biblos, Sidon, Tyr și Gaza⁵¹. În concepția lui H. Berve, un argument esențial al dependenței acestor orașe de imperiu este că „die doppelte Münzprägung, wie die zuvor von Seiten der Städte und von Seiten des syrischen Satrapen bestanden hatte, blieb ebenfalls, nur mit der Abänderung, dass an der Stelle des Satrapen Al (exander) selbst mit seiner Münzprägung trat, erwiesen, was um so natürlich war, als die Städte Phoinikiens jetzt anscheinend nicht mehr einem Satrapen, sondern dem König unmittelbar unterstanden”⁵². Izolarea acestor orașe a necesitat subordonarea lor celor două personaje de curînd pomenite, Koiranos și apoi Menes, despre ale căror misiuni, în general de natură militară și financiară, se întîmplă să fim mai bine informați. Remarcăm doar că situația orașelor feniciene este comparată de H. Berve, datorită tocmai acestei strînse dependențe de imperiu, cu aceea a cetăților din ligă⁵³, fără ca ele să fi făcut parte, evident, din ea și, ca un element foarte prețios pentru noi, că aceste centre ofereau în mod regulat armatei lui Alexandru mercenari⁵⁴.

Comparația este însă într-adevăr îngreunată de puținătatea informațiilor, mai ales cu privire la zona vest-pontică. Din punctul de vedere al conducerii lor, ele sînt încredințate, în caz că ipoteza „prefecturii” lui

⁴⁹ Vezi nota 2.

⁵⁰ E vorba de Micalos și Thoas ; cf. H. Berve, *op. cit.*, II, nr. 376 și 530.

⁵¹ Arrian, III, 16, 9.

⁵² H. Berve, *op. cit.*, I, p. 285—286.

⁵³ *Ibidem*.

⁵⁴ *Ibidem* și II, nr. 530, bazat în primul rînd pe textul lui Arrian, VII, 19, 5.

Zopyrion este trainică, unor persoane independente sau, mai precis, cu misiuni speciale în orașe. Documentată pentru coasta tracică între 335—334 și 331 sau 327—326, ceea ce nu înseamnă că ea nu a existat și înainte și după această dată, conducerea coastei feniciene este încredințată mai întâi lui Koiranos, apoi lui Menes, demonstrând pregnant o preocupare cu totul specială a stăpînirii macedonene față de orașe în general, spre deosebire de restul teritoriului, reflectată în crearea unor posturi permanente de conducere ale acestora. Cît privește specificul misiunii acestor conducători, el pare mai complex în cazul lui Menes, dacă ar fi numai și datorită faptului că în istoriografia contemporană ideea după care atît Menes cît și Filoxenos erau conducători de natură financiară⁵⁵ este înlocuită cu aceea a existenței unor districte bazate în primul rînd pe probleme de ordin strategic și în subsidiar de ordin financiar⁵⁶. Despre Zopyrion, în afara campaniei sau, după ipoteza de mai sus a celor două campanii, nu știm aproape nimic și acest lucru ne împiedică să comparăm funcțiile celor doi. Totuși, pornind numai de la aceste campanii, ni se pare că putem întrezări unele particularități ale misiunii lui Zopyrion. Mai întâi, expediția propriu-zisă împotriva sciților demonstrează, dacă nu ne înșelăm, o anumită independență de acțiune pe care nu și-ar fi permis-o strategul Traciei, de pildă, răspunzător de liniștea regiunii care îi era încredințată și care era recunoscută ca una anevoie de stăpînit. Părăsirea ei de către principalul conducător ar fi însemnat, credem, o gravă greșeală, așa cum s-ar fi dovedit, la scurtă vreme. Expediția proaspătului strateg al Traciei, Zopyrion, împotriva vecinilor geți din 326—325, după Curtius Rufus, apare însă firească deoarece aceștia reprezentau un pericol imediat, în timp ce olbiopolitanii și sciții din jurul orașului lor nu puteau reprezenta niciodată o reală primejdie pentru stăpînirea macedoneană din Dobrogea. Cu aceasta ajungem la al doilea element care merită luat în discuție, și anume la rostul expediției împotriva sciților. Acceptînd fără rezervă teoria lui K.J. Beloch⁵⁷ în legătură cu necesitatea unei căi de legătură prin nordul Mării Negre, atacarea Olbiei, atestată de Macrobius și confirmată de unele observații stratigrafice din vechea colonie milesiană, nu ni se pare întîmplătoare. Ea trebuie să fi reprezentat scopul primei etape a lui Zopyrion, și nu lupta sterilă cu masele imense de sciți, intrați probabil în acțiune ca aliați cu olbiopolitanii sau chiar ceva mai tîrziu. Așa stînd lucrurile, încercarea de înglobare a Olbiei în granițele imperiului macedonean dovedește, dacă interpretăm corect lucrurile, pe de o parte insistența macedonenilor în stăpînirea orașelor⁵⁸, considerate, în acest caz, ca puncte ferme avansate în teritoriul „barbar”, pe de alta conturează și mai mult caracterul misiunii lui Zopyrion, axată, în principal tocmai asupra lor.

Fără a mai socoti necesar să reluăm comparația atît în ceea ce privește modul de înrolare al militarilor din cele două zone, pentru ale cărui implicații ni se par suficiente considerațiile din nota anterioară⁵⁹, cît și în privința emisiunilor monetare — care, dacă cel puțin în cazul

⁵⁵ H. Berve, *op. cit.*, II, nr. 793 și 507.

⁵⁶ H. Bengtson, *op. cit.*, p. 350.

⁵⁷ Vezi nota 28.

⁵⁸ În același sens și D. M. Pippidi în *Din istoria Dobrogii*, I, București, 1965, p. 196.

⁵⁹ *Dacia*, N. S., X (sub tipar).

Callatidei, după cum se reține⁶⁰, ar putea fi susținută, ar demonstra convingător și pe această cale apartenența ei la imperiul lui Alexandru — avem impresia că sîntem în posesia cîtorva elemente capabile să ne înlesnească, fie și numai ipotetic, această apropiere. În rest, ideea unei zone de coastă supuse unor conduceri unice impune o anumită similitudine în reacțiile diferitelor cetăți din interiorul ei, și acest lucru se lasă, credem, dedus dacă ar fi numai și prin faptul că în ordinea de idei care ne reține atenția avem cel puțin cîte o dovadă pentru fiecare din ele, din însăși analiza istoricului și a situației cetăților vest-pontice, asupra căroră, evident, nu vom reveni. Ar fi poate doar de adus în spirișinul acestei constatări faptul că din a doua jumătate a secolului al IV-lea datează multe decrete vest-pontice în onoarea unor cetățeni din orașele învecinate⁶¹, ca un reflex, extins și în afara ligii, a acelei cunoscute κοινή εἰρήνη⁶².

După cum s-a mai remarcat, atît Filoxenos, cît și Menes poartă titlul de ὑπαρχος⁶³. A merge însă cu comparația între Zopyrion și cei doi pînă și la titlul pe care-l purtau este pe cît de util, pe atît de dificil. Titlul de *praefectus* pe care-l poartă Zopyrion în două locuri la Iustin poate traduce cîteodată pe ὑπαρχος⁶⁴ și însuși istoricul cel mai bun al perioadei lui Alexandru, Arrian, îl denumește pe *praefectus Aegypti*, ὑπαρχος Αἰγύπτου⁶⁵. S-ar putea, pe de altă parte, tot atît de bine, luînd în considerație faptul că ne aflăm în interiorul sau măcar în vecinătatea unei strategii, ceea ce ne-ar duce mai curînd cu gîndul la un număr mai mare de strategii, așa cum sugera G. Saitta⁶⁶, și că hiparhiile apar la această dată în strînsă legătură numai cu satrapiile, să fie vorba de o simplă confuzie de termeni, plauzibilă din moment ce și Arrian ne oferă cîteva exemple⁶⁷, dacă nu cumva — avînd în vedere extinderea unei forme romane de organizare a zonelor de coastă cunoscute sub numele de *praefectura orae maritimae*, condusă de un *praefectus* și documentată în patru locuri între secolul I î.e.n. și al II-lea e.n.⁶⁸ — este vorba de o actualizare a titulaturii.



Evident, argumentarea de mai sus are un caracter ipotetic. El constă în primul rînd în încercarea de a reabilita deopotrivă cele două texte principale referitoare la Zopyrion. Ipoteza „prefecturii” acestuia

⁶⁰ Dacia, N. S., X (sub tipar).

⁶¹ De exemplu Th. Sauciuc-Săveanu, în *Dacia*, II, 1925, p. 121, nr. 2 (secolul al IV-lea î.e.n.); idem, *Dacia*, IX—X, 1941—1944, p. 287, nr. 1 (secolul al IV-lea î.e. n. ?); idem, *Dacia*, VII—VIII, 1939—1940, p. 242, nr. 1 (cca. 300 î.e.n.) toate de proveniență callatiană; V. Părvan, *Histria*, VII, p. 7, nr. 4 (secolele IV—III); G. Mihailov, în *IGB*, I, nr. 308 (la începutul secolului al III-lea î.e.n.) din Messembria.

⁶² Întreaga discuție asupra acestui concept se găsește la K. Dienelt, *Der korinthische Bund*, în *JOAI*, XLIII, Beiblatt, 1956, col. 247—274, cu toată bibliografia anterioară.

⁶³ Faptul că ei poartă și alte titluri este considerat atît de H. Berve, *op. cit.*, II, nr. 793 și 507, nota 1, cît și de W. Schwahn, în *RE*, Supplementband, VI, 1935, col. 1145, s. v. *strategos*, ca greșit.

⁶⁴ H. G. Liddell & R. Scott, *A Greek-English Lexicon*, Oxford, 1958, p. 1853, s.v. ὑπαρχος.

⁶⁵ Arrian, III, 5, 7.

⁶⁶ G. Saitta, *loc. cit.*

⁶⁷ Cf. H. Berve, *op. cit.*, I, p. 275.

⁶⁸ W. Ensslin, în *RE*, XXIV, 2, 1954, col. 1333, s.v. *praefectus*.

se sprijină însă în exclusivitate pe textul lui Iustin, care se bucură, după cum am văzut, nu numai de acordul multor învățați, dar și de cel al altor informații complementare. A ne fi bizuit însă numai pe textul acestuia, ceea ce ar fi fost mai comod, dacă ar fi numai prin repetarea argumentelor partizanilor săi, ar fi însemnat să nesocotim, fără nici o dreptate, versiunea lui Curtius Rufus, cu atât mai mult cu cât ea nu contravine cu nimic aceleia a lui Iustin, ci, dimpotrivă, o întregește și o conturează. Încheiem deci cu nădejdea că ipoteza după care zona orașelor vest-pontice ar fi fost subordonată, în vremea lui Alexandru, unui magistrat special însărcinat cu conducerea ei, în speță Zopyrion, chiar dacă nu va fi acceptată ca atare, va constitui măcar un început pentru o nouă serie de discuții, avînd ca scop lămurirea unei perioade atât de importante din istoria veche a acestor ținuturi.

UNE HYPOTHÈSE À PROPOS DE ZOPYRION

RÉSUMÉ

Passant en revue la liste de stratèges de la Thrace, à l'époque d'Alexandre le Grand, l'auteur s'arrête sur la personne de Zopyrion, ayant en vue que ceux qui se sont occupés de ce personnage ne se sont pas mis d'accord en ce qui concerne la fonction qu'il a remplie et la date de son activité.

En essayant de réhabiliter également les deux textes principaux se référant à Zopyrion (Justin XII, 2, 16 et Q. Curtius Rufus, X, 1, 44 — 45) il résulte, d'après l'auteur, qu'il pourrait s'agir de deux campagnes, et notamment l'une envers la cité d'Olbia, l'autre contre les Gètes. L'auteur souligne en même temps que, d'après le seul texte de Justin, la mission de Zopyrion a été parallèle à celle du stratège de la Thrace, Memnon, pendant la période comprise entre les années 335/4 et 331, sinon jusqu'en 327/6. Ainsi le titre de *praefectus Ponti*, que Justin accorde à Zopyrion, implique la charge de surveiller la zone côtière, en espèce les cités grecques, et non pas toute la Thrace, tâche qui revenait à Memnon.

Pour raffermir son opinion l'auteur apporte comme analogies les fonctions détenues en même temps par Philoxénos dans les cités grecques de l'Asie Mineure et surtout celles de Ménès dans les cités de la côte phénicienne.

ULTIMELE PILE DE PE MALUL ROMÂNESC ALE PODULUI LUI TRAIAN ȘI SCENA CI DE PE COLUMNA TRAIANĂ

DE

ALEXANDRU BĂRCĂCILA

Partea din albia Dunării a podului lui Traian, cea mai greu de construit, a putut fi satisfăcător reconstituită după datele din Cassius Dio (LXVIII, 17, 13) și prin cercetările la fața locului, în primul rând cele din ianuarie 1858, folosite și publicate de Aschbach¹.

Mulțumitor s-a precizat și prelungirea podului pe panta malului iugoslav, cu trei bolți de zidărie sprijinite pe patru pile², dar cu totul nesatisfăcător s-a propus aspectul prelungirii lui pe malul românesc, la care, fără îndoială, au trebuit să fie folosite cele două pile de la nord de pila de pe țărm (fig. 2/2).

În scena XCVIII de pe Columna traiană portalul este schițat îngheșuit, fără proporții, ca detașat de pod, servind pentru a scoate în evidență, alături de castru, asistența la sacrificiu a trei unități militare cu înaltele lor flamuri (fig. 3)³.

¹ Joseph Aschbach, *Trajans steinerne Donaubrücke*, Viena, 1858. Cercetători mai recent: Edgar Duperrex, *Podul lui Traian peste Dunăre*, București, 1907; D. Tudor, *Podul lui Traian de la Drubeta*, Craiova, 1931; Aurel Decei, *Podul lui Traian*, Cluj, 1931; Al. Bărcăcilă, *Drubeta, azi Turnu-Severin*, București, 1931; idem, *Une ville daco-romaine: DRUBETA*, în *L'Archéologie en Roumanie*, București, 1938.

² F. Kanitz, *Römische Studien in Serbien*, 1892, p. 45—48; idem, *Das Königreich Serbien und das Serbienvolk*, vol. II, Leipzig, 1904, p. 484—488, revăzută și întregită de Bogoljub Ivanović.

La Duperrex (*op. cit.*, p. 13, 14 și 16), cu privire la prelungirea podului pe malul iugoslav, în E' din fig. 9 se cuprind: distanța de 1 m și grosimea de 2 m a primei pile de pe uscat, cum le dă Kanitz, care și pe celelalte trei pile le dă groase tot de cîte 2 m, cu distanța între ele de 4 m, 8 m și 10 m, ieșindu-i 31 m de la pila de la țărm pînă la ultima, inclusiv grosimea ei. Le-am cercetat și noi în iulie și septembrie 1932 (cf. *Știri noi din preajma Porților de Fier: Drubeta, Transdrubeta, Transdierna*, în *BCMI*, 1939, fasc. 102, p. 157—160 și fig. 6—18).

³ E. Duperrex, *op. cit.*, p. 34 și 35: „Asupra portalurilor ce terminau podul detaliile lipsesc aproape complet. Pe Columnă, unde se vede podul, ele sînt reduse la cea mai simplă expresie, fără nici o proporție”. Într-adevăr, portalul de la malul românesc, figurat alături de castru, e deplasat de la locul lui de pe pila de la țărm. Aici, în locul lui, alături de ultima boltă de lemn, figurează un stîlp sprijinitor al podelei și totodată făcînd parte din o primă boltă de zidărie, acoperită de înaltul drapel pretorian.



Fig. 1. — Faşa sudică a zidului de suport al fostului portal de pe malul românesc.




Fig. 2. — 1, groapa de la vest de castru; 2, ultimele două pile. Între ele drum recent în urcare spre castru. Sus, la stînga, zidul în coborîre de la colțul sud-vestic al castrului.



Fig. 3. — Parte din scena XCVIII/XCIX de pe Columna Traiană.

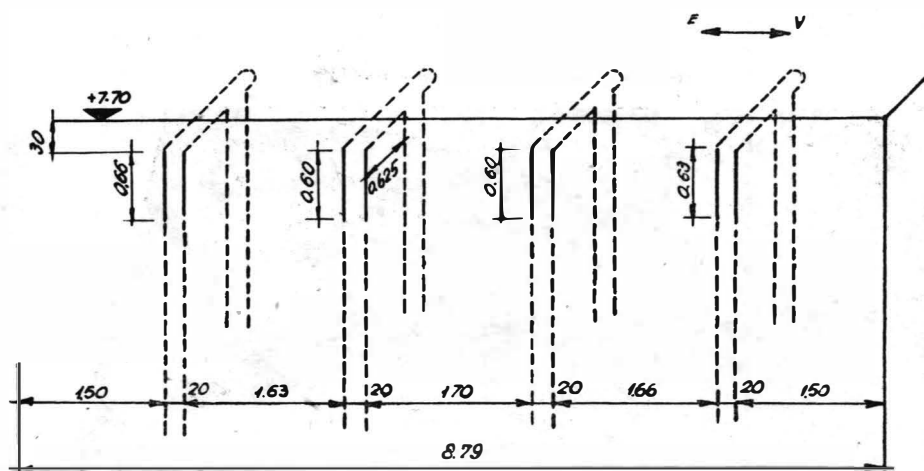


Fig. 4. — Firidele din pila de pe malul stîng.

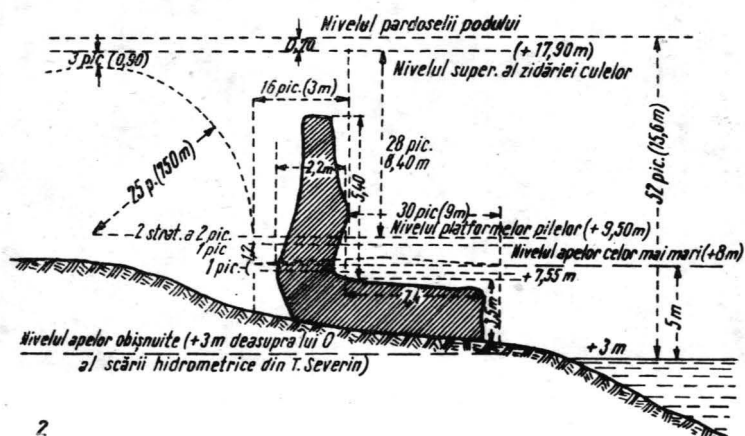



Fig. 5. — 1, ultima pilă (după Duperrex); 2, pila de pe malul stîng și 1/2 dintr-o primă boltă de zidărie (după Duperrex, pl. I, fig. 13).



Fig. 6, — Scena CI de pe Columnă (după Cichorius).

Folosind rezultatele cercetărilor anterioare, Duperrex redă aproape exact forma și dimensiunile celor trei pile de pe malul românesc cu distanțele dintre ele și caută să fixeze forma a două bolți de zidărie în plin centru, prima pornind de lângă pila de la țarm (fig. 5/2) și avînd piciorul comun rezemat pe pila intermediară. Plecînd de la nivelul apei la data cercetării, 3 m deasupra etiajului, adaugă 15,60 m pînă la pardoseala podului, pe care astfel o găsește la +18,60 m față de etiaj. Grosimea tablăerului o fixează la 0,70 m, raza primei bolți la 7,50 m, iar grosimea ei probabilă la cheie la 0,70 m. „A doua boltă trebuie să fi avut cam 1/3 din prima, 17 1/2 picioare (5,20 m), proporție ca pe Columnă”⁴.

Vom vedea că această reconstituire nu corespunde realităților de pe teren.

Primul picior al primei bolți îl pune în spatele pilei de la țarm (fig. 5/2)⁵; pentru al doilea folosește scunda pilă intermediară din figura 2/2. A doua boltă o plasează în spațiul de 5,20 m dintre ultimele două pile (B_2 și B_3)⁶. Ultima pilă (fig. 5/1), găsind-o nepotrivită ca reazem al portalului cu care aici s-ar termina podul, o înlocuiește cu alta imaginară, la 23,60 m de cea de la țarm (fig. 9/1—2).

Există date precise de care Duperrex nu ține seama. Astfel, citează *firidele din spatele pilei de la țarm*, observate mai întîi de Marsigli, apoi de Deuster în 1858, de Kanitz în 1863, dar nu pune problema utilizării lor (fig. 4). Sînt situate la 30 cm sub fața superioară a pilei, în interiorul căreia pătrund în adîncime pînă la 62,5 cm; sînt mai lărgite la capetele din interior; în ele sînt resturi de lemnărie. Deuster le-a găsit coborînd vertical (*Tiefe*), la 72—80 cm (18"—2', subdiviziuni de stîinjen), iar în diametru fiind de 10—12 cm (5"—6"). Nu le indică numărul, nici lungimea pătrunderii în pilă⁷.

În 1963 au fost redescoperite patru, prima la 1,50 m de colțul vestic al pilei, iar pe lungime (pe fața ei) la 60—66 cm. Dificultați de moment au împiedicat cercetarea lor mai în adîncime. La ce au putut fi utilizate? Poziția lor sub înaltul zid de pe pilă le indică mai întîi — prin prelungirea stîlpilor de stejar pătrunși în ele — ca parțială bază de schelă la construirea acestui zid; apoi, numai parțial, ca bază a piciorului unei bolți de lemnărie⁸, al cărei al doilea picior era pe pila intermediară (fig. 10/1).

Pe întreaga lungime a părții sudice a pilei mai sînt patru rînduri suprapuse de goluri (*Löcher*) cu resturi de lemnărie și tot pătrate în sec-

⁴ Măsurătorile le dă în metri și în picioare romane, calculînd piciorul la 0,3 m, în loc de 0,295 m; la fel îl calculăm și noi pentru distanțe mici (*ibidem*, fig. 7 și p. 14, 15, 25).

⁵ Observăm în această figură o discordanță la măsurătoarea grosimii zidului de peste această pilă, desigur aceeași ca la cel de la țarmul drept, găsită de Kanitz „avînd încă 4 m grosime și 10,50 m înălțime, deși a suferit mult de intemperii” (*op. cit.*, p. 46). Duperrex îl citează, totuși dă grosimea zidului numai de 2,20 m (Duperrex, *op. cit.*, fig. 7).

⁶ Vezi situația lor în fig. 10/1.

⁷ Deuster, raport publicat de Aschbach. Prin *Tiefe* înțelege aici coborîrea lor pe fața pilei.

⁸ A. Decei, *op. cit.*, p. 162 (în *AISC*, I, 1932). „Partea esențială a podului . . . , bolțile, erau de lemn, în plin centru, ușor aplecat. . . ”. (*ibidem*, p. 163 și 164). „Trebuie să admitem un pod de lemn care, pornind de la portalul podului cel mare de peste Dunăre, trecea peste groapa ce se deschidea la baza portalului mergînd paralel cu zidul castrului. . . Petersen îl recunoaște în scena CI, CII”.

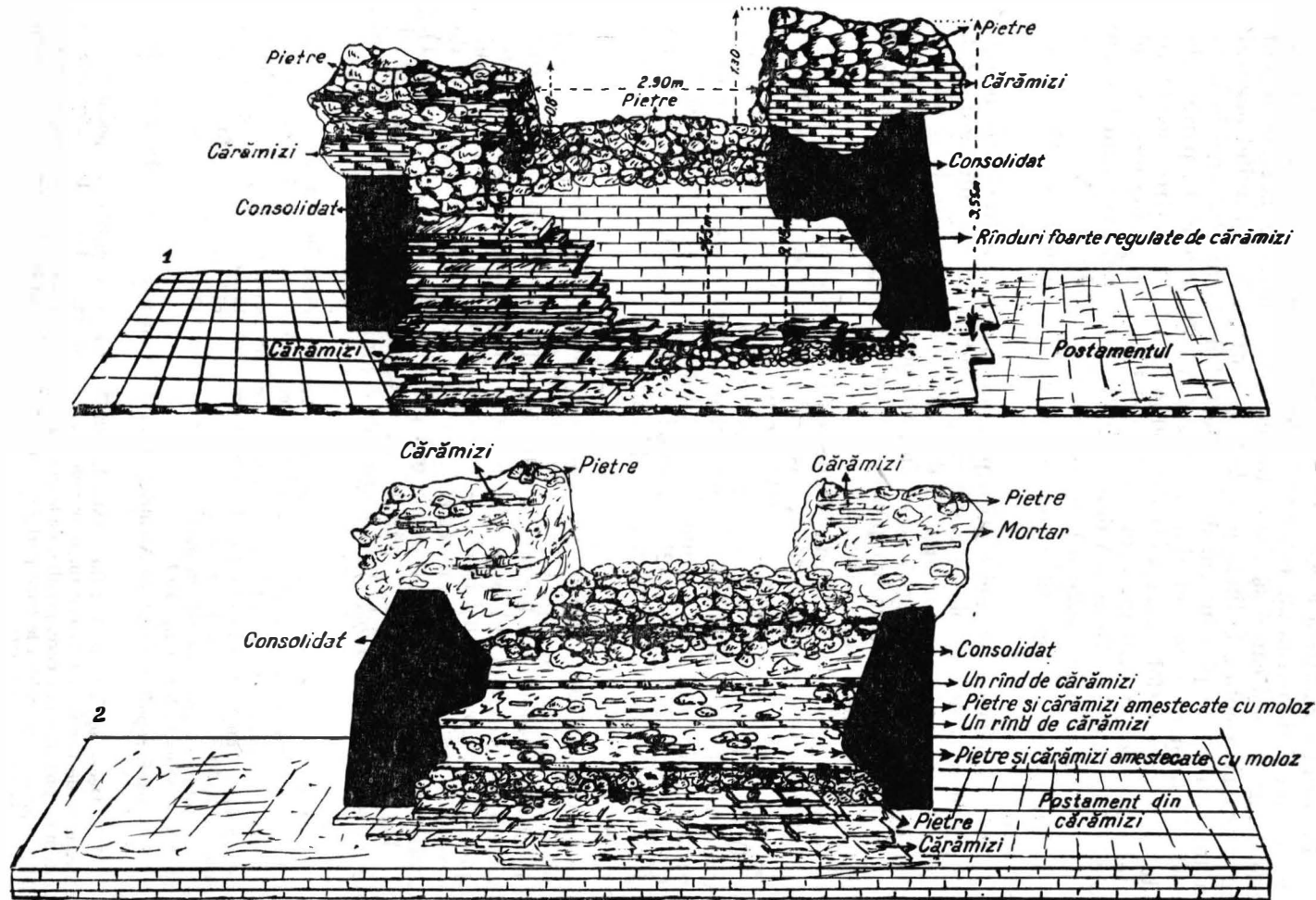


Fig. 7. — 1, fața nordică a ultimei pile; 2, fața sudică a ultimei pile (desene Gloconda Molinari).




Fig. 8. — Ultima pilă nordică, consolidată.

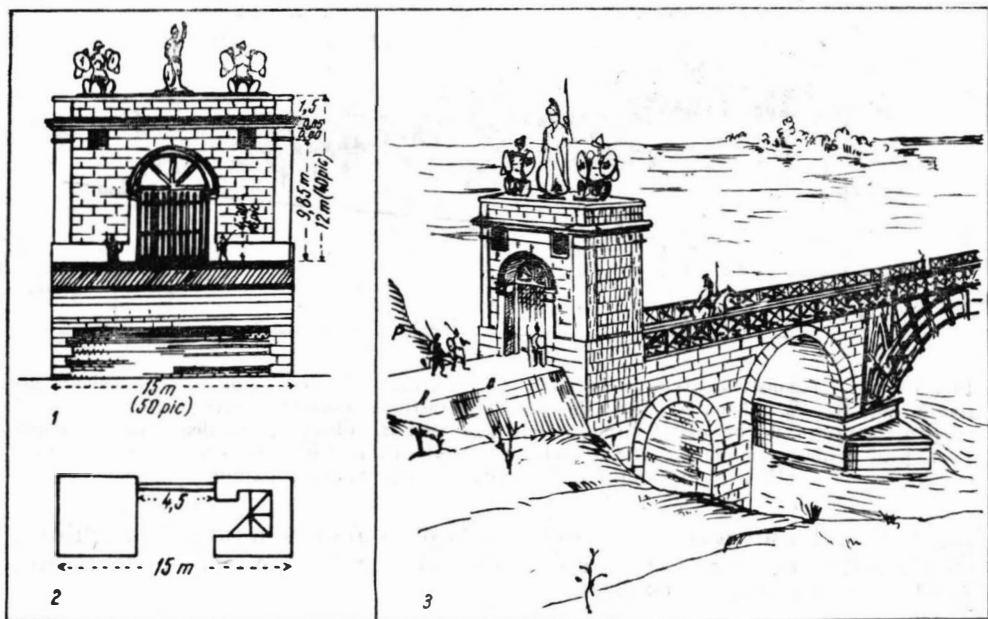


Fig. 9. — 1, elevația portalului cu două camere la etaj; 2, camerele de la etaj cu scară de acces; 3, ultimele bolți, portalul și șoseaua paralelă cu panta (P) de la vest de castru (după Duperrex).

ține. Pentru cele de pe malul drept, Kanitz se întreabă la ce au putut fi folosite⁹. Marsigli le descrie și le figurează și pe cele de pe malul stâng¹⁰.

Lui Duperrex i-a mai scăpat din vedere scena CI de pe Columna traiană, mai clar dată de Bartoli, unde ar fi văzut că la extrema de nord se cobora pe un podeț de lemn și n-ar fi ajuns la concluzia contrară, că

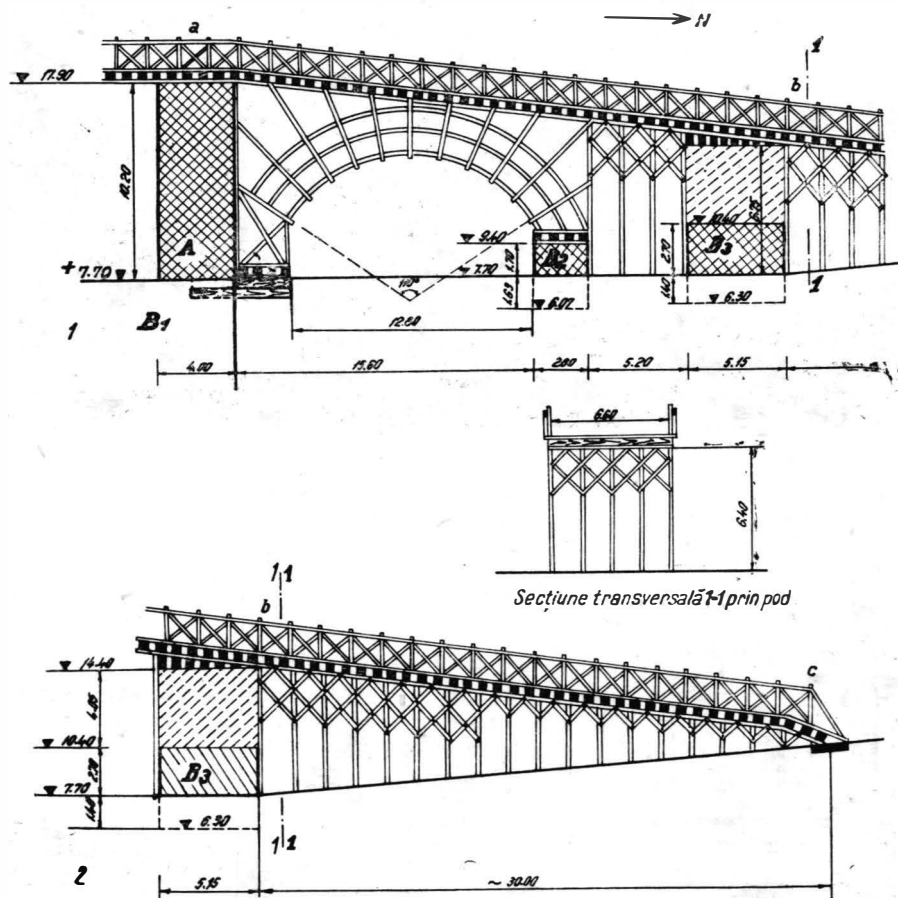


Fig. 10. — 1, reconstituirea primei părți a sectorului de pe malul stîng, vedere laterală: B₁, B₂, B₃, pilele; A, zidul de reazem al fostului portal; 2, reconstituirea ultimei părți a sectorului de pe malul stîng, vedere laterală: B₃, ultima pilă; deasupra secțiunea 1—1, prin prima serie de stîlpi, valabilă, cu schimbarea înălțimii, și pentru spațiul dintre pilele B₂, B₃ din fig. 10/1 (desene ing. Sabin Săceanu).

„de la portal o șosea conducea în pantă la platoul de de-a lungul castrului”, căruia îi dă cota +20 deasupra etiajului, abia cu 1,40 m mai sus de nivelul pardoselii podului (+18,60)¹¹.

⁹ F. Kanitz, *op. cit.*, p. 47.

¹⁰ Marsigli, *Danubius*, II, p. 31 și fig. 11.

¹¹ Ernst Bartoli-Dzur, *Die Trajans Säule*, Haga, 1941, fig. 75 și p. 26, după scena primirii de către Traian a delegațiilor de daci și alte neamuri (la Cichorius scena C).

Examinînd ultima pilă de nord (fig. 5/1; 7/1—2; 8) și găsind la adîncitura din mijlocul ei deschiderea abia de 2,90 m, insuficientă față de lărgimea tablierului podului¹², Duperrex adoptă părerea lui Fröhner, care crede că „șoseaua podului era închisă, de fiecare parte, printr-o poartă monumentală, închizîndu-se prin mijlocul unul oblon (*Herse*) care se ridica și se cobora; aveau la partea superioară cîte un etaj, locuința paznicilor; erau decorate cu o statuie între două trofee”¹³.

În conformitate cu această părere, Duperrex figurează și închipuitul portal, înălțat cu 40 de picioare (12 m) deasupra bazei lui, cu deschiderea mai redusă, de 4,5 m (fig. 9/1). Adaugă și o schiță a scării de acces la etaj, la una din camere¹⁴ (fig. 9/2). Lățimea tablierului deasupra albiei Dunării era de 49 de picioare (14,70 m)¹⁵.

Duperrex, punînd portalul — și cu el capătul extrem al podului — peste pila închipuită (fig. 9/1), plasată însă în același loc unde se află ultima pilă de nord, la SV de incinta sudică a castrului, desființează „groapa” existentă și ridică în locul ei șoseaua care ar fi dus la poarta de la capătul căii principale a castrului (fig. 9/3).

Cum s-ar putea primi o atare soluție a acestei dificile probleme asupra ultimului sector al podului?¹⁶

Existența celor două ziduri înalte ridicate peste pilele de pe malurile opuse ale Dunării și felul cum e prezentat portalul nordic în scena CI impun, ca unică soluție, considerarea celor două ziduri ca bază a portalurilor ridicate peste ele, însă complet dispărute, împreună cu trofee de deasupra lor și cu statuia aflată între ele numai la cel sudic, de la care s-a putut salva capul, rostogolit în apă și pescuit în 1850.

Cu mult mai degradat a rămas zidul de reazem al portalului de pe malul stîng (fig. 1), față de cel de pe malul drept. A fost victima construirii noului oraș Turnu-Severin, cum arată maiorul Imbricievic la 6 martie 1858: „Este regretabil că locuitori din Turnu-Severin își însușesc cele mai mari din blocurile de piatră ecarisată, sub pretextul că le sînt necesare la paramentul unei fîntîni. . . În mijlocul unei pile am găsit zidit un trunchi de stejar”¹⁷. Blocurile ecarisate s-au scos din părțile laterale ale zidului, iar din miezul lui cărămizi bipedale ca acelea evidente în fig. 7/1—2.

¹² E. Duperrex, *op. cit.*, p. 33: „Pentru lărgimea tablierului podului lipsește orice dată precisă. O găsim de 49 picioare (14,70 m)” și „asupra portalurilor ce terminau podul, detaliile lipsesc aproape complet” (p. 34 și 35).

¹³ *Ibidem*, p. 35.

¹⁴ Bazei portalului închipuit li dă lungimea de 15 m, cît are reala pilă de nord (fig. 7/1—2). În discordanță cu scena CI de pe Columnă, crede că, „de la portal. . . , o șosea în pantă, de-a lungul castelului de pe coastă, conducea la nivelul platoului” (p. 26) și pune Minerva între trofee.

¹⁵ *Ibidem*, p. 33, fig. 2.

¹⁶ Cu părere de rău trebuie să arătăm că, totuși, distinsul cercetător al Olteniei romane, D. Tudor, acceptă această soluție în termenii: „În vremurile moderne numeroși tehnicieni și arheologi au studiat ruinele podului și au încercat să-l reconstituie. Cea mai reușită reconstituire aparține inginerului E. Duperrex (fig. 8)”. (D. Tudor, *Drubeta*, București, Edit. Meridiane, 1965, p. 27). Revine deci asupra părerii sale anterioare, cînd găsea că „trebuie să presupunem că a mai existat un pod de lemn, în continuarea celui mare, de-a lungul gropii, paralel cu zidul vestic al castrului, pînă la poarta principală. . . El e confirmat, după interpretarea lui Petersen, și de scena CI, CII”. „În orice caz, pentru circulație mare trebuie să fi fost un pod de lemn peste groapa din fața podului, cum arată scena CI, CII” (D. Tudor, *Podul lui Traian de la Drubeta*, Craiova, 1931, p. 37 și 38).

¹⁷ Raport publicat de Aschbach, *op. cit.*

Dela zidul de peste pila de la malul Dunării, ultimul sector al podului nu se poate reconstitui decât înclinat și folosindu-se ultimele două pile existente. Acestea, în decursul atîtor veacuri, au suferit pierderi; cea de la ultima pilă se poate calcula după gradul de înclinare ales.

Pășim la descrierea și reconstituirea întregului sector prin următoarele lămuriri:

a) În consultare cu ing. Sabin Săceanu¹⁸ am adoptat înclinarea de 7° , considerînd că cu cît unghiul acestei înclinări este mai mic, cu atît sînt mai mari atît înălțimea ultimei pile, cît și lungimea părții de pod de la nord de această pilă (fig. 10/1—2).

b) Lărgimea podului în acest sector e redusă la 6,60 m, față de 14,70 m cît crede Duperrex că a avut peste pilele din albie și de 4,50 m cît îi dă la portalul său (fig. 9/1). Se înțelege că această lărgime ocupă partea centrală, rămînînd libere pentru altă întrebuințare părțile laterale ale ultimei pile.

c) Sprijinirea podului pînă la ultima pilă nu s-a putut face, cum s-ar deduce din figurația de pe Columnă și cum admite Duperrex, pe bolți de zidărie. În acest caz ar fi fost imposibil să nu rămînă resturi masive, cum au rămas de la toate celelalte zidării. Sprijinirea s-a făcut de lîngă pila de la țarm pînă peste cea mijlocie, pe o boltă de lemnărie, la fel cu cele de peste pilele din albie¹⁹; iar între pilele B_2 și B_3 , pe distanță de numai 5,20 m, fiind imposibilă construirea unei bolți, sprijinirea s-a asigurat prin stîlpi cu căpriori, ca cei de la podul din fragmentul de la Villa Medici²⁰, căpriorii avînd cel puțin eficacitatea prelungirii cleștelor cu care sînt legate arcurile triple de peste pilele din albie.

Aceiași stîlpi cu căpriori au asigurat sprijinirea prelungirii podului la nord de ultima pilă (fig. 10/2), unde s-a admis o ușoară înclinare a terenului, de 5° .

Pentru spațiul dintre pilele B_2 și B_3 sînt suficiente cinci serii de cîte doi stîlpi, orientate de la est spre vest; pentru cel de la nord de pila B_3 , cinci serii de cîte 17 stîlpi, la fel orientate (cf. secțiunea transversală 1—1).

d) Deasupra pilei B_3 , pe lățimea ei de 5,15 m, rezultă din înclinare un gol în unghi drept a cărui catetă din stînga are 0,618 m²¹. Acest gol s-a împlinit cu traverse de lemn și mortar. Înălțimea totală a pilei B_3 este de 8,15 m, rezultată din: 6,75 m deasupra cotei + 7,70 m și 1,40 m sub această cotă.

¹⁸ Fost director al șantierului naval din Turnu-Severin, cunosător al situației pe teren și în ceea ce privește ruinele podului. Îi datorăm lucrarea figurilor 10/1—2 cu calcularea lor, pentru care îi rămînem recunoscători.

¹⁹ Cum crede și A. Decei (cf. mai sus nota 8).

²⁰ E. Petersen, *Trajans dakische Kriege. II. Der zweite Krieg*, Leipzig, 1903, p. 67 și 68: „Zidit pe zidul din dos al Villei Medici e o parte din marele relief cu victoriile lui Traian. O bucată din el, lungă de circa 15 m, a fost arbitrar tăiată în patru bucăți, puse la arcul de triumf al lui Constantin. Fragmentul de la Villa Medici reprezintă un pileat dac trecînd Dunărea pe un cal sforăitor, pe după podul lui Apollodor, la care se vede o mică parte din arcurile caracteristice de lemn”. Propriu-zis nu sînt arcuri (*Bögen*), ci stîlpi cu căpriori.

²¹ Calculele trigonometrice dau, la înclinarea de 7° , o coborîre a podului de 0,12 m la 1 m lungime, deci de 3,45 m pe distanța de 28,75 m dintre pila B_1 și fața nordică a pilei B_3 , și de 2,832 m pe distanța de 23,60 m dintre pila B_1 și fața sudică a pilei B_3 ; diferența lor de coborîre dă înălțimea acelei catete (3,450 — 2,832 = 0,618).

e) Golul din mijlocul ultimei pile, pe toată lăţimea ei, cu cota de +10,40 m la baza lui, nu se ridică pînă la faţa superioară a pilei spre a servi pentru un oblon la portal, cum găsea necesar Duperrex. N-a putut fi utilizat decît ca adăpost pentru paznicii şi întreţinătorii podului de ambele părţi, la sud şi la nord de pilă. A fost deci o cameră, înaltă de circa trei metri.

f) Din lungimea de 15 m a pilei B_3 (fig. 7/1—2), podul cu lăţimea lui de 6,60 m acoperindu-i numai mijlocul, îi rămîneau de ambele părţi cîte 4,20 m pentru aceeaşi utilizare : camere pentru paznicii şi întreţinătorii podului în partea lui superioară. La o astfel de construcţie nu putea lipsi şi prevederea remedierii degradărilor provocate de intemperii.

Scena CI de pe Columna traiană a dat loc la variate interpretări ale elementelor ei.

Întreaga scenă a fost socotită ca greşit plasată de sculptor la malul stîng şi nu la cel drept al Dunării, iar *stîlpul* de piatră de alături de portal ca reprezentînd spaţiul dintre Dunăre şi balta Costol²².

Petersen vede în acest stîlp o indicare a caracterului terenului, căci portalul s-ar afla „auf festem, wie Fels geformtem Boden”²³. Dar Apollo-dor cunoştea bine caracterul terenului, care e departe de a fi stîncos atît pe malul stîng, cît şi pe cel drept. Pentru o mai clară evidenţiere a lui, sculptorul şi-a putut îngădui să-l reprezinte colţuros. El n-ar putea reprezenta decît tot un stîlp, anume ultima pilă B_3 , peste care cobora ultimul sector al podului, prelungit şi la nord de ea peste podeţul figurat în scena CI (fig. 10/1—2).

Palisada de alături de stîlp reprezintă şi ea o realitate, dar unde era plasată ? Desigur nu la Pontes de ambele părţi ale drumului ce ar fi dus de la pod la balta Costol, cum mai înainte a crezut D. Tudor²⁴, ci la Drubeta. Aici podul era izolat spre est printr-un zid înalt, care cobora de la colţul sud-vestic al castrului pînă la latura estică a ultimei pile (fig. 2/2). În continuare cu acest zid a existat şi altul, cu capătul nordicalături de pila intermediară (B_2), iar cu cel sudic alături de cea de la ţărm (B_1). Spre vest o lungă palisadă despărţea podul de oraşul Drubeta, aflat atunci cu primele construcţii indispensabile, între care termele, recent descoperite puţin mai spre vest de pod, sub şi pe înalta terasă care cobora la Dunăre²⁵. Aceste terme au fost şi ele distruse o dată cu castrul, îndată după moartea lui Traian²⁶.

Apa, figurată între chenarul inferior al scenei şi podeţ, trebuie să reprezinte tot o realitate din apropierea podului. N-a putut fi nici „un

²² D. Tudor, *Date nouă despre podul lui Traian de lângă Turnu-Severin*, 1935. Idem, *Oltenia romană*, ed. a 2-a, 1958, p. 30, 31, 59 şi 456. O justificare a acestei interpretări poate fi şi faptul că n-a putut face cercetări la Pontes, unde noi le-am făcut în 1932. Cf. *Ştiri noi din preajma Porţilor de Fier...*, în *BCMI*, 1939, fasc. 102.

²³ E. Petersen, *op. cit.*, p. 70.

²⁴ D. Tudor, *Date nouă...*

²⁵ Al. Bărcăcilă, *Une ville daco-romaine : Drubeta*, p. 44 şi 45, fig. 66—76. Aici, la p. 49, prin textul „le bassin rond est une addition”, trebuie să se înţeleagă că şi acest bazin a suferit o transformare : pavat iniţial numai cu cărămizi bipedale (fig. 68 şi 69), acestea au fost înlocuite în partea sudică cu altfel de cărămizi.

²⁶ *Ibidem*, p. 30, al. 5; 31, al. 3, 4. Al. Bărcăcilă, *Drubeta, azi Turnu-Severin*, p. 17—19.

adaos al sculptorului", cum crede Petersen²⁷, nici un braț al Dunării, abătut la Drubeta pe un canal artificial, săpat pentru înlesnirea construirii podului, cum a crezut Cichorius, indus în eroare de alterarea făcută de Aschbach²⁸ la textul lui Procopiu din *De aedificiis*, IV, 6.

Această interpretare este adoptată și de Dzur, în recenta reeditare a operei lui Bartoli²⁹.

Munții, figurați pe un spațiu larg sub chenarul superior, continuați și la scena următoare, sînt identificați de Petersen cu zona carpatică, care se oprește la Dunăre, cu revărsări ce împodobesc împrejurimile cîmpiei Severinului³⁰.

Portalul din scena CI³¹ ne mai dă o prețioasă precizare: pe el figurează numai trofeele, căci o statuie între ele a existat numai la portalul de la Pontes. La pretoriul din castrul Drubeta se ridicase o magnifică statuie de bronz a lui Traian, clar vizibilă de pe pod, cu pardoseala la cota +18,60, față de cota +20 a terenului castrului. Aici, în săpăturile lui Gr. Tocilescu din 1896, s-a găsit baza unei statui „în altar", către zidul împrejmuit³².

Trei piese de bronz de la această statuie, scăpate din mîinile acaparatorilor ei, au ieșit la iveală în săpăturile noastre din castru, o dată cu partea esențială a inscripției de pe fața soclului:

a) Pumnul mîinii stîngi, strîngînd garda unei spade. Este aproape încă o dată mai mare decît o mîină mijlocie, are greutate de 1,985 kg, înălțimea pînă la virful degetului inelar de 21,5 cm, pînă la virful spadei de 25,5 cm, lățimea la gardă de 13,5 cm (fig. 11/1).

b) Medalionul cu Danubius, cîstit ca divinitate ocrotitoare la construirea podului, greu de 465 g, înalt de 11 cm, cu lățimea maximă de 9 cm, neted pe revers, i se distinge ruptura capătului care fusese atașat pe platoșă, diferitele piese ale unei statui fiind turnate deosebit și ajustate la ridicarea ei (fig. 11/2)³³.

c) Meduza, putere ocrotitoare pentru purtătorii ei, înfricoșătoare pentru dușmani. Medalionul, greu de 1 kg, are înălțimea și lățimea egale, de cîte 13,5 cm (fig. 11/3)³⁴.

²⁷ E. Petersen, *op. cit.*, p. 71 și 72: „Das Wasser müsste dann freilich freie Zutat des Bildhauers sein, wofern der Graben nicht einst tiefer vom Strom gefüllt ward".

²⁸ *Ibidem*, *Excursus I*, p. 128–134. Alterarea lui Aschbach constă în adăugarea unui αὐτοῦ (iarăși) la partea de text în care Procopiu vorbește de un nou braț al Dunării, abătut pe un canal săpat cînd Dunărea devenise nenavigabilă din cauza acumulării treptate de materiale între pile, după distrugerea podului: „Acest braț iarăși (αὐτοῦ) revenea la albia fluviului". Aschbach pune pe αὐτοῦ spre a lăsa să se înțeleagă că abaterea brațului s-a făcut mai întîi la construirea podului. Cf. Aurel Decei, *op. cit.*, p. 158 și 159.

²⁹ Ernst Bartoli-Dzur, *op. cit.*, fig. 75 și 76. Ușor au putut să cadă în eroare cei care n-au cunoscut Pontes și Drubeta.

³⁰ E. Petersen, *op. cit.*, p. 72, 73.

³¹ Cf. Bartoli-Dzur, *op. cit.*, fig. 75, unde portalul podului apare mai clar redat decît la Cichorius în scena CI, reproduș după gipsurile napoleoniene.

³² Ing. Pamfil Polonic (în mss. Gr. Tocilescu, aflate la Biblioteca Academiei, la nr. 5 135), în unul din rapoartele sale săptămînale, arată că „Înăuntrul castrului s-a găsit baza unei statui, în altar, aproape de zidul înconjurător", se înțelege pe *Via praetoria*, chiar în cuprinsul pretoriului, „altar" mult mai tîrziu descoperit de noi.

³³ Cagnat Chapot, *Manuel d'Archéologie romaine*, vol. I, p. 370.

³⁴ Pe toate trei le-am dat în *Drubeta*, azi Turnu-Severin, fig. 14, p. 52 și 54; în *Une ville daco-romaine*, *Drubeta*, am dat inscripția (fig. 50), pe Danubius (fig. 36) și mîna cu spadă, (fig. 51).

d) De la fața soclului statuii a rămas pe loc, aproape cu întregul ei cuprins, inscripția descoperită în 1929, săpată pe o lespede de calcar cochilifer³⁵. Are numele împăratului la nominativ, iar la sfârșit este indicată cohorta, care, prin meștri specializați în variate ramuri, a lucrat la ridicarea statuii. Lespedea, cu întregirea părților laterale care lipsesc, are 1,58 m lungime și 0,80 m lățime (fig. 11/4). Iată-i cuprinsul :

[IMP.] CAESAR. DI [VI NER] / [VAE. F.] NERVA TRA[IANUS] /
[AVG. GER] M. DACIC. P [ONT.] / [MAX. TRIB.] POTEST. COS. [P.P.] /
[PER. CO] H. I. ANTIO [HI] / [ENSIUM] /



Fig. 11. — 1, mîna stîngă din bronz; 2, medalionul cu Danubius; 3, medalionul cu Meduza (toate de la statuia împăratului Traian); 4, inscripția de la soclul statuii împăratului Traian din castrul Drubeta.

³⁵ Blocul central al inscripției, cu partea superioară și cea inferioară neștirbit păstrate, s-a fixat într-un cadru de lemn, întregindu-se cu ciment părțile laterale lipsă. Ulterior am mai descoperit, în partea stîngă a porții decumane, un fragment ceva mai mic cu 2—3 litere, din aceeași inscripție. Neputîndu-l deplasa, a rămas pe loc, iar această parte a castrului, ca și altele, a fost acoperită și nivelată.

Aceasta a fost prima statuie romană imperială ridicată pe teritoriul Daciei ³⁶. Cum la castrul Drubeta fusese ridicată statuia lui Traian, urmează că cea de la Pontes reprezenta pe împăratul Nerva ³⁷.

Adăugăm câteva cuvinte asupra pregătirilor anterioare construirii podului, care n-a fost decât unul din mijloacele de definitivare a cuceririi și anexării la imperiu a Daciei lui Decebal.

După terminarea în anul 100 de către Traian a ultimului sector al drumului cioplit în stînca defileului dunărean ³⁸, s-a impus construirea canalului din dreapta Porților de Fier, pe o lungime de 3 220 m, cu lățimea la talpă de 57 m, între diguri înalte de 14 m ³⁹.

De la Trans-Dierna (Tekia) pînă la Pontes, un șirag de fortărețe, la mici distanțe între ele, asigurau paza frontierei. Amintim dintre ele pe cea de la Carataș (Stînca Neagră), din dreptul Ostrovului Banului, în capătul vestic al cărui se află o puternică fortăreață, cu ziduri de incintă, șanțuri și valuri bine păstrate, cercetate de noi în mai 1931 ⁴⁰.

S-a pus la îndoială veracitatea pasajului din Cassius Dio (LXVIII, 13, 6), unde se arată că „Hadrian . . . a scos partea de deasupra a podului”. În sprijinul veracității acestui pasaj, lămurind și reala situație din Dacia, Karl Patsch afirmă următoarele: „cu diminuarea și îndelungata absență a unei însemnate părți din armata Daciei romanii prea mult s-au încrezut în puterile proprii, față nu numai de vecini, dar și de populația provinciei, numeric întărită în anii de pace. . . A fost incitată la răscoală de vecini, iazigi și roxolani, aflați în fierbere”. „Regele roxolanilor, Rasparaganus, satisfăcut de Hadrian, rupe alianța cu iazigii”. „În toamna anului 117, Hadrian aduce împotriva acestora și a autohtonilor răsculați pe îndelung încercatul luptător în războaiele dacice, C. Iulius Quadratus, care moare în Dacia de moarte naturală la finele aceluiași an” ⁴¹.

³⁶ Gr. Tocilescu a găsit : a) la Reșca „mîna dreaptă de la statua unui împărat roman” (*Fouilles et recherches archéologiques*, p. 14, fig. 79) ; b) la Răcari „3 000 fragmente de la două statui de bronz — una ecvestră, de bronz aurit, a lui Heliogabal, și mîna dreaptă de la statuia unui împărat necunoscut” (*ibidem*, p. 14, fig. 78 și 80).

³⁷ F. Kanitz, *op. cit.*, p. 47 și 48 : „Acum 40 de ani (cître 1850), pescari care își aruncă plasa de pe platforma capului de pod — de unde . . . luntrași își trag bărcile la edec — au scos din albia Dunării o mască de bronz cu admirabil profil, podoabă a secțiunii romane a muzeului istoric din Belgrad”. Îl figurează și arată că n-a putut fi identificat, dar că profilul se apropie de aspectul capului lui Nerva din exemplarele pînă acum cunoscute. A fost salvat prin fericita întîmplare a rostogolirii lui în Dunăre, scăpînd din mîinile distrugătorilor, care își însușeau prețioasele bronzuri, alît de la portaluri, cît și din castelele Pontes și Drubeta.

³⁸ F. Kanitz *op. cit.*, p. 35, dă amănunte asupra primului sector construit de împăratul Tiberius, prin leg. IV Scythica și V Macedonica, cum reiese din inscripțiile de la Gospodin Vir și Lepenska-Stena, prima din anul 28, a doua din 33/34.

³⁹ F. Kanitz, *op. cit.*, p. 50 și 51.

⁴⁰ Rezultatele cercetărilor noastre le-am încredințat directorului Muzeului regiunii Porților de Fier din Turnu-Severin, M. Davidescu, pentru noi cercetări ce intenționează să facă la această cetățuie. F. Kanitz, *op. cit.*, p. 49, descrie pe cea de la Carataș, un paralelogram cu laturile de 172 × 100 m, cu zidul incintei gros de 2 m, și o consideră ca „una din cele mai însemnate de la limesul moesiatic”.

⁴¹ K. Patsch, *Der Kampf um den Donauraum unter Domitian und Trajan*, 1937, p. 159—165. Pentru literatură trimite la Premierstein, C. *Iulius Quadratus Bassus, Klient des Jungeren Plinius und General Trajanus*, p. 36, iar pentru alte date privitoare la Bassus, *ibidem*, p. 16, 34 și 71.

„Într-un *Papyrus Parisius* se spune că Hadrian a primit o veste din Alexandria, pe cînd se afla în războiul dacic”, deci, credem, în război nu numai cu roxolanii și iazigii ⁴², ci și cu dacii. „Încheindu-se pace cu roxolanii și potolindu-se răscoala dacilor, Hadrian aduce contra iazigilor, după moartea lui Bassus, ca guvernator al Daciei și al Pannoniei Inferioare, pe Q. Marcius Turbo. Iazigii, înfrinți și limitați la același spațiu, nu se mai agită o jumătate de veac”⁴³.

Deci nu se poate pune la îndoială veracitatea pasajului aici citat din Cassius Dio. El este confirmat de refacerile efectuate, îndată după moartea lui Traian, atît la castrul, cît și la termele din Drubeta, în urma distrugerilor suferite la invazia iazigilor și răscoala dacilor ⁴⁴. În acel iureș a fost doborîtă și statuia lui Traian din castru, lăsîndu-se pierdute pe loc cele trei piese de bronz indicate mai sus și inscripția ⁴⁵.

LES PILIERS DU PONT TRAJAN SUR LA RIVE GAUCHE DU DANUBE ET LA SCÈNE CI DE LA COLONNE TRAJANE

RÉSUMÉ

Le prolongement du pont sur la berge droite du Danube a été minutieusement reconstitué d'après les ruines encore visibles, par F. Kanitz, vers la fin du dernier siècle ; mais pour la rive gauche — où au-delà de la pile culée s'ouvre un large et profond fossé, dans lequel se trouvent les ruines de deux piliers du prolongement du pont (fig. 1—2 ; 7/1—2 ; 8) — la seule reconstitution présentée jusqu'à présent est tout à fait erronée.

L'ingénieur E. Duperrex qui, pour l'exposition de 1906, a fait la maquette du pont, mécontent de la largeur trop réduite (2,90 m) de l'ouverture aménagée au milieu du dernier pilier, pour correspondre à la largeur du pont de ce côté, remplace le pilier réel (fig. 5/1) par un autre imaginaire, d'après la conception de Fröhner, pour qui à chaque extrémité du pont il y avait un portail dont l'accès pouvait être fermé à l'aide d'une herse (fig. 9/1—2).

⁴² K. Patsch, *op. cit.*, p. 161—162. Cf. *Istoria României*, vol. I, București, Edit. Acad. R.P.R., 1960, p. 349, 353, 354, 430, 431, 448 și 449, cu unele deosebiri de interpretare. Aici se atribuie lui Turbo, ca realizări „probabil înainte de finele anului 118”, pe lângă înfrîngerea iazigilor, și restabilirea liniștii în Dacia, pe care Karl Patsch (*op. cit.*, p. 60 și 61) o atribuie lui Bassus, pentru al cărui aport la soluționarea a parte din dificultățile de la Dunăre, Hadrian, recunoscător, i-a trimis rămășițele pămîntești să fie înmormîntate la Pergam, unde se nascuse.

⁴³ K. Patsch, *op. cit.*, p. 163—164.

⁴⁴ Indiciile unor radicale refaceri în interiorul castrului, reconstruit sub Hadrian, dar nu cu același lux de artă și de materiale, s-au dat amănunțit în *Drubeta, azi Turnu-Severin*, p. 16—19. În aceleași împrejurări au fost distruse termele, cum rezultă din refacerea părții sudice a bazinului circular (cf. mai sus nota 25), întrebuițîndu-se altfel de cărămizi în locul bipedalelor care s-au păstrat numai în partea lui nordică, una din ele cu o foarte importantă inscripție, iar alte două cu figurații ; dar și pe acestea nu le-au cruțat crudele exigențe ale războiului din 1944. Pe cele din fig. 69 și 72 (cf. Al. Bărcăcilă, *Une ville daco-romaine : Drubeta*) le-am putut regăsi și aduce la muzeu.

⁴⁵ Datorez parte din figuri și informații directorului Muzeului regiunii Porților de Fier, M. Davidescu, și colaboratorilor săi, M. Gușită, Gioconda Molinari, N. Paveloiu.

La hauteur du pont de ce côté aurait été la même qu'au-dessus du fleuve. En sortant du portail, on aurait pu avancer sur une chaussée en pente montante vers la porte principale du camp (fig. 9/3). Il supprime ainsi le profond fossé prolongé auparavant jusqu'au-delà du camp.

Il n'a pas utilisé la scène CI de la Colonne Trajane (fig. 6), où l'infanterie romaine, sortant du portail, descend sur un pont en bois, et où se trouvent représentés des éléments qui ont existé et qui existent encore en partie : un bloc de pierre, représentant le dernier pilier (fig. 9/3 ; 7/1—2 ; 8) ; la palissade qui défendait à l'ouest l'accès du pont et les deux murs défendant le côté est ; des montagnes représentant le secteur ouest des Carpates, dont l'extrémité touche le Danube tout près de Turnu-Severin.

De même, connaissant l'existence des niches longitudinales, aménagées seulement dans le pilier de la rive gauche (fig. 4 et B 1 sur la fig. 10), avec des restes de bois, il ne se demande pas à quoi elles auraient pu être utilisées. Les poutres en chêne, prolongées au nord du pilier, constituaient une base nécessaire premièrement pour l'échafaudage destiné à la construction du mur élevé sur le pilier. On doit supposer qu'à l'est de ces poutres le terrain était consolidé dans le même but.

Au nord de la pile culée, sur une distance de 23,60 m, Duperrex — sans tenir compte de l'élévation du pilier intermédiaire (B 2, sur la fig. 10) — suppose l'existence de deux voûtes en maçonnerie et en plein centre — la première avec le diamètre de 15 m (fig. 5/2) — la seconde approximativement de 5 m.

L'existence du pilier intermédiaire, avec une certaine élévation, exige une voûte, mais non pas en plein centre, ni en maçonnerie, qui aurait laissé des traces, comme les autres constructions en maçonnerie. Cette voûte était en bois et similaire à celles qui soutenaient le pont au-dessus du Danube (fig. 10).

Comme la construction d'une voûte dans l'espace de 5,20 m entre les deux derniers piliers, était impossible, le pont était soutenu par des troncs de chêne à chevrons comme ceux qui figurent sur le fragment de la villa Medici. La même modalité s'applique au prolongement du pont au nord du dernier pilier (fig. 10/2).

La largeur du pont dans tout ce secteur étant réduite à 6,60 m (fig. 10/1—2) dans l'espace libre sur la plate-forme du dernier pilier, on doit supposer l'existence de deux chambres pour les gardes qui avaient aussi la charge d'entretenir la partie supérieure du pont. Pour l'une des chambres on a utilisé l'ouverture aménagée au milieu du même pilier. Ici, les gardes avaient la charge d'entretenir la partie inférieure du pont, des deux côtés du pilier.

Sur le portail figuré dans la scène CI de la Colonne Trajane, il n'y a que deux trophées (fig. 6), puisque de ce côté la statue a été érigée dans le camp où l'on a trouvé des pièces principales : l'inscription au nom de Trajan, laquelle avait figuré sur le socle (fig. 11/4) ; la main gauche serrant la garde de l'épée (fig. 11/1) ; les médaillons représentant Danubius et Méduse (fig. 11/2—3). De cette précision il s'ensuit l'identification de la tête trouvée dans l'eau vers 1850, à côté de la culée de la rive droite : elle a appartenu à la statue de l'empereur Nerva.

La construction du pont a été précédée de celle de la route taillée dans le roc du défilé danubien. Commencée par Tibère, comme l'attestent

les inscriptions de Gospodin-Vir (en 28) et Lepenska-Stena (en 33, 34), elle a été achevée dans l'année 100 sous Trajan, quand furent achevés également un canal le long des Portes de Fer, sur une distance de 3 220 m et une série de forteresses entre Transdierna et Pontes.

La durée de l'utilisation du pont a coïncidé avec celle de la vie de Trajan. Hadrien, à la menace de l'invasion des Jaziges et de l'insurrection des Daces, a décidé la destruction de la superstructure du pont.

[

LÉGENDE DES FIGURES

Fig. 1. — Le mur de support du portail disparu, sur la berge roumaine.

Fig. 2. — 1, fosse à l'ouest du camp fortifié; 2, les deux derniers piliers. Entre eux, un chemin récent qui monte au camp. En haut, à gauche, le mur qui descend du coin sud-ouest du camp.

Fig. 3. — Partie de la scène XCVIII/XCIX — Colonne Trajane.

Fig. 4. — Les niches du pilier existant sur la berge gauche du Danube.

Fig. 5. — 1, le dernier pilier (Duperrex); 2, le pilier sur la berge gauche et la moitié de la première voûte en maçonnerie (Duperrex, pl. I, fig. 13).

Fig. 6. — La scène CI — Colonne Trajane (Cichorius).

Fig. 7. — 1, le dernier pilier, face nord; 2, le dernier pilier, face sud (dessin par Gioconda Molinari).

Fig. 8. — Le dernier pilier nord, consolidé.

Fig. 9. — 1, élévation du portail avec les deux chambres; 2, les deux chambres et l'escalier d'accès; 3, les dernières voûtes, le portail et la route parallèle à la pente (P) à l'ouest du camp (Duperrex).

Fig. 10. — 1, reconstitution de la première partie du secteur, berge gauche, vue latérale: B_1 , pile culée, B_2 , B_3 , piliers; A, le mur qui supportait le portail; 2, reconstitution de la dernière partie du secteur, rive gauche, vue latérale; B_3 le dernier pilier. En haut, section 1—1 dans la première série de piliers, valable à la hauteur respective — aussi pour l'espace entre la pile culée B_1 et les piliers B_2 et B_3 , fig. 10/1 (dessin par Ing. Sabin Săceanu).

Fig. 11. — Fragments de la statue de l'empereur Trajan, trouvés dans le camp Droubeta: 1, la main gauche; 2, Danubius, médaillon; 3, la Méduse, médaillon; 4, inscription sur le socle de la statue impériale.

ELEMENTE ROMANO-BIZANTINE ÎN CULTURA MATERIALĂ A POPULAȚIEI AUTOHTONE DIN PARTEA CENTRALĂ A MUNTENIEI, ÎN SECOLELE VI—VII e.n.

DE
MARGARETA CONSTANTINIU

În anul 1932, cercetarea arheologică bucureșteană semnală descoperirea unor așezări omenesti la Dămăroaia, Lacul Tei, Fundeni, Ciurel și Băneasa („La Stejar”) ¹, ale căror caractere l-au determinat pe descoperitorul lor să le dateze în secolele V-VI e. n. ².

Desigur că în stadiul de atunci al cercetării arheologice a perioadei de trecere la feudalism în fosta Dacie, chiar numai datarea în secolele V—VI a unor antichități descoperite în Cîmpia Munteană avea o importanță deosebită pentru istoria poporului român. Faptul însă că tot atunci așezările au fost atribuite populației locale și nu „năvălitorilor” ³ a însemnat prima dovadă materială oferită istoriei pentru a susține că populația autohtonă daco-romană de la nordul Dunării a continuat să trăiască în locurile de baștină — chiar dacă acestea erau la șes — în timpul și după exercitarea violenței și dominației politice a hunilor.

Totuși, aceste prețioase dovezi au fost ignorate de istorici. În volumul I din *Istoria românilor* ⁴, apărut în 1935, vorbind de șesul împădurit al Munteniei ⁵, autorul recurge fie la analogii tîrzii spre a suplini penuria izvoarelor scrise și „lipsa” documentelor arheologice, arătînd că „adăpostul strămoșilor noștri în evul mediu a fost pădurea” ⁶, fie la considerente de natură geografică și etimologică, cînd se întreba „de ce trebuie să admitem că populația din Dacia s-a retras în munți în fața barbarilor”, conchizînd că „mai ales la șes au găsit slavii pe daco-romani” ⁷.

¹ Dinu V. Rosetti, *Așezări și locuințe preistorice în preajma Bucureștilor*, București, 1932, p. 15.

² *Ibidem*, p. 40.

³ *Ibidem*.

⁴ C. C. Giurescu, *Istoria românilor*, vol. I, București, 1935, p. 211.

⁵ Este vorba de Codrii Vlăsiei.

⁶ C. C. Giurescu, *op. cit.*, p. 236—237.

⁷ *Ibidem*, *passim*.

Fără îndoială că Nicolae Iorga și alți istorici contemporani nu au greșit în concluziile la care au ajuns privind majoritatea problemelor legate de formarea poporului și limbii române în granițele fostei Dacii. Dar penuria dovezilor materiale și lipsa unei interpretări mai juste a datelor existente au dat loc, uneori, unor teorii eronate, care nu au putut fi spulberate definitiv decât în ultimii zece ani, cînd, datorită dezvoltării pe baze materialiste a științelor umaniste, arheologia a avut un loc activ în construirea temeliiilor solide ale istoriei poporului român⁸.

În toți acești ani cercetarea arheologică a fost axată, în principal, pe studierea perioadei de trecere la feudalism, iar în cadrul ei studierea etapei cuprinse între secolele al V-lea și al VII-lea a cunoscut o intensitate impusă de marele număr de descoperiri din întreaga țară⁹. Complexele Bratei-Morești-Bandu de Cîmpie pentru Transilvania, Ipotești-Cîndești pentru Muntenia și Oltenia, precum și descoperirile de la Costișa, Botoșana, Suceava ș. a. din Moldova, reprezintă numeroasele așezări ale populației din secolele V—VII, necunoscute pînă nu demult.

Concomitent cu activitatea din țară, pe teritoriul orașului București descoperirilor din 1932 li s-au adăugat altele, numeroase și edificatoare (fig. 1). Datorită lor s-a impus un nou concept arheologic—faciesul cultural Ciurel¹⁰—de viguroasă personalitate, care, întregind complexul cultural Ipotești-Cîndești¹¹, reprezintă cultura populației autohtone daco-romane din partea centrală a șesului muntean în secolele VI—VII. El reflectă, prin aspectul său eteroclit, momentul istoric în care populația autohtonă din această parte a Daciei—în condiții de viață grele și potrivnice progresului social—a generat o nouă cultură daco-romană, de caracter rural, în care tradițiile foarte vechi dacice și romane revin în forme curate, pentru a se întîlni cu influențe contemporane bizantine sau cu trăsături noi, rezultate din asimilarea unor elemente de cultură a populației slave vechi abia venite în nordul Dunării. Prezența slavilor în așezările de tip Ciurel este documentată și prin obiecte proprii acestora, ca fibulele digitate¹² sau vasele așa-numite de tip Praga¹³ (fig. 2).

Așezările autohtone de tip Ciurel, înșiruite de-a lungul malurilor Colentinei și Dimboviței, sînt fără excepție siliști, așezate fie pe terasă înaltă ca la Cățelu Nou, Militari, Ciurel etc., fie pe terasă joasă, ca la Străulești-Lunca, fie ocupînd atît lunca, cît și terasa înaltă ca la Băneasa („La Stejar”). Dispunerea locuințelor în cuprinsul așezărilor a urmărit fie un plan cu un centru aglomerat și locuințe periferice (Strău-

⁸ Cf. Ion Nestor, *Les données archéologiques et le problème de la formation du peuple roumain*, în *Revue roumaine d'histoire*, 1964, III, p. 383—423.

⁹ Harta arheologică a Republicii Socialiste România cuprinde 132 de puncte în care s-au făcut descoperiri din secolele VI—VII e.n., apud Maria Comșa, *Sur la romanisation des territoires nord-danubiens aux III—VI^e siècles*, în *Nouvelles études d'histoire*, III, 1965.

¹⁰ Denumire dată după locul unde s-au efectuat primele cercetări sistematice într-o așezare din secolele VI—VII, cf. Sebastian Morintz, *Săpăturile de pe Dealul Ciurel, 1957*, în *Matériaux*, III, 1959, p. 770.

¹¹ I. Nestor, *op. cit.*, p. 402; V. Teodorescu, *Despre cultura Ipotești—Cîndești în lumina cercetărilor arheologice din nord-estul Munteniei*, în *SCIV*, 15, 1964, 4, p. 485—503.

¹² I. Nestor, *L'établissement des Slaves en Roumanie à la lumière de quelques découvertes archéologiques récentes*, în *Dacia*, N. S., V, 1961, p. 429—448.

¹³ Dr. Ivan Borkovský, *Staroslavanská Keramika ve střední Evropě*, Praga, 1940.

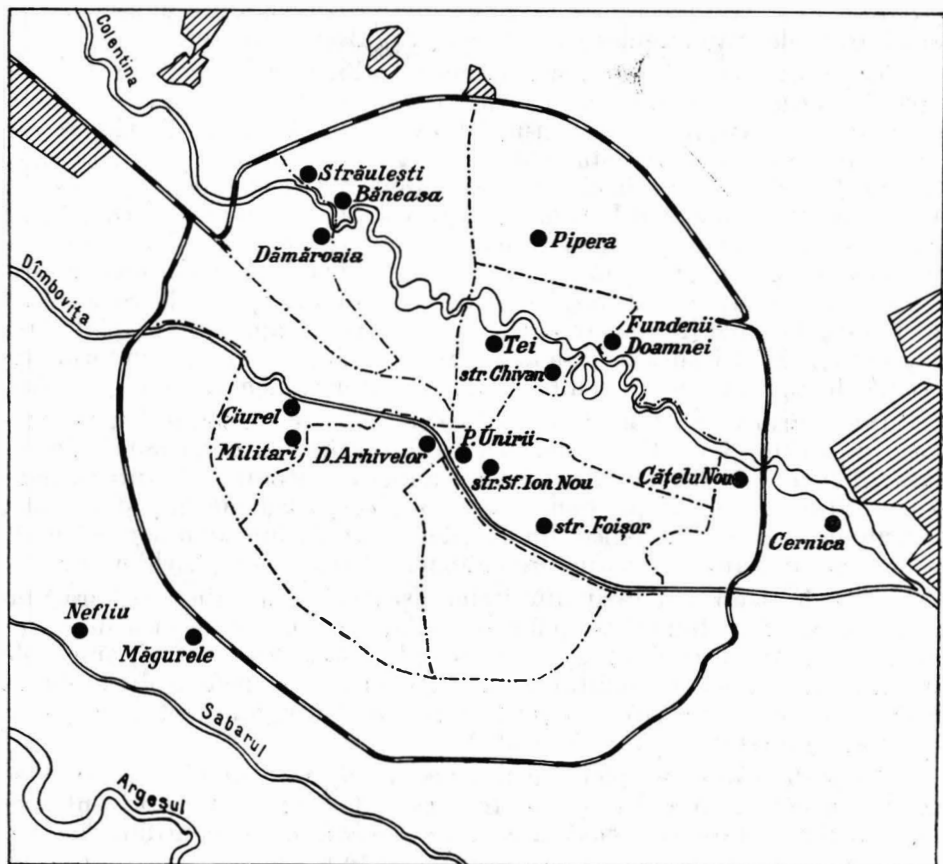


Fig. 1. — Planul orașului București cu descoperiri datînd din secolele VI—VII e.n.




Fig. 2. — 1, fragment de fibulă digitată din așezarea din str. Soldat N. Ghivan; 2, picior de fibulă digitată de la Băneasa („La Stejar”); 3, vas de tip Praga de la Străulești—Măicănești.

lești-Măicănești, Băneasa), fie un plan potrivit căruia pe o suprafață întinsă locuințele erau adunate în grupuri (Străulești-Lunca)¹⁴.

Tipul de locuință era bordeiul puțin adâncit¹⁵, cu cuptorul săpat în pământ cruțat, avînd baza în formă de potcoavă sau rotundă. Primul tip de cuptor a avut o suprastructură din vâlătuci de lut de diferite forme și mărimi, rareori constatîndu-se și folosirea tăvii de lut pe care mai tîrziu, în așezările Dridu, o vom întîlni în mod curent. Într-o singură așezare — la Cățelu Nou¹⁶ — s-au găsit la două cuptoare pietre servind la întărirea gurii cuptorului. În afara locuințelor erau amenajate cuptoarele pentru copt pîinea — uneori chiar cîte două —, risipite în cuprinsul așezărilor (Străulești-Lunca și Băneasa) sau dispuse pe o lizieră la periferie, ca la Străulești-Măicănești. Gropile de bucate sau menajere lipsesc aproape complet; nu mai așezarea de la Băneasa, prin două gropi de dimensiuni mici în formă de clopot, a dovedit că uneori locuitorii foloseau atare amenajări gospodărești.

Inventarul așezărilor, de obicei strîns în jurul cuptorului și în întiriorul lui, se compune din olărie, lucrată la roată și cu mina (80% din inventar), obiecte de fier (cuțite, cosoare, amnare, catarama de curea), pandantive, fibule de bronz, piepteni de os, tipare de piatră, mărgelile și monede. Virfurile de săgeți și de lance din fier, deși doar în cîte unul sau cel mult două exemplare, sînt aproape nelipsite din patrimoniul gospodăriilor Ciurel¹⁷.

Opiniile asupra datării diferitelor așezări Ciurel din raza orașului au înregistrat de-a lungul timpului o oscilație ce merge de la a doua jumătate a secolului al V-lea pînă în secolul al VIII-lea. Totuși, singurele elemente care oferă posibilitatea unei precizări — monedele de la Iustinian¹⁸ și fibulele digitate¹⁹ — restrîng datarea întregului lot la mijlocul și a doua jumătate a secolului al VI-lea.

Nu trebuie însă să pierdem din vedere că, stratigrafic, în repetate rînduri s-a constatat existența a trei etape de locuire în cuprinsul aceleiași așezări²⁰. Deși eventualitatea unor schimbări în conținutul cultural sau etnic al așezărilor de la o etapă la alta nu a putut fi admisă pe baza materialelor existente²¹, problema unei periodizări în aria Ciurel

¹⁴ Considerațiile asupra modului de dispunere a locuințelor în cadrul așezărilor Ciurel se referă mai cu seamă la stațiunile Străulești (Lunca și Măicănești) și Băneasa, deoarece celelalte așezări au fost sau suprimate în parte de exploatarea nisipului în decursul timpului, sau sînt încă în curs de cercetare.

¹⁵ La Străulești—Lunca au apărut și două locuințe de suprafață. Avînd în vedere că ele au fost aproape distruse de săpături ocazionale, urmează să verificăm existența acestui tip de locuințe și în alte stațiuni.

¹⁶ Informație Valeriu Leahu. Rămîne de văzut în cazul unor descoperiri viitoare de acest gen dacă se poate face vreo legătură cu pietrele din complexul Ipotești—Cîndești.

¹⁷ Amintim că în cimitirul de incinerare de la Sărata—Monteoru, inclus de către I. Nestor în complexul Ipotești—Cîndești, s-au găsit doar săgeți, cf. I. Nestor și E. Zaharia, *Săpăturile de la Sărata Monteoru*, în *Materiale*, VI, p. 535.

¹⁸ Monede emise în timpul lui Iustinian au fost găsite în așezările de la Străulești—Măicănești (3 exemplare), Dămăroaia și în vecinătatea Pieței de Flori (biserica Sf. Nicolae-Șelari).

¹⁹ Fibule digitate de același tip provin de la Dămăroaia, Lacul Tei, Băneasa, str. Soldat N. Ghivan, și mai departe de București, de la Butimanu.

²⁰ La Băneasa, str. Soldat N. Ghivan, Străulești—Măicănești și Lunca. Pentru cunoașterea cercetării așezărilor din aria Ciurel, cf. *Cercetări arheologice în București*, vol. I și II, 1963 și 1965, și *Materiale*, VII, 1961, p. 658—663; *Materiale*, VIII, 1962, p. 761—767.

²¹ Cf. M. Constantiniu, *Așezarea prefeudală autohtonă de la Băneasa („La Stejar”)*, în *Cercetări arheologice în București*, vol. I, 1963.

rămîne deschisă²², cu atît mai mult cu cît, recent, a intervenit descoperirea aşezării Ciurel de la Foişorul Mavrocordăţilor²³, unde inventarul ceramic prezintă analogii evidente numai cu materialul de la Ipoteşti²⁴.

Dacă elemente noi ar justifica extinderea în timp a datării aşezărilor Ciurel studiate pînă în prezent, fiela limita de sus sau la cea de jos, s-ar demonstra o dată mai mult caracterul puternic autohton al acestei culturi, în conţinutul căreia elementele străine, noi venite, sînt asimilate fără s-o transforme. Dar aceasta nu ar rezolva cele două probleme majore : surprinderea, în această parte a Munteniei, a elementelor de cultură materială care fac trecerea de la cultura secolului al IV-lea de caracter Sintana de Mureş, pe de o parte²⁵, sau a acelora care fac legătura cu cultura Dridu de la începutul feudalismului românesc, pe de altă parte.

Atare considerente ne-au determinat să privim conţinutul cultural al aşezărilor Ciurel în ansamblul lor şi să căutăm a desluşi, pe cît va fi posibil, ce este originar în acest conţinut cultural, ce influenţe a suferit el şi în ce constă procesul de asimilare a slavilor intervenit la un moment dat.

În sensul celor spuse mai sus vom stărui, deocamdată, asupra elementelor romano-bizantine care se manifestă în cultura aşezărilor bucureştene în trei moduri : tradiţie romană, moştenire directă romanică, influenţe culturale şi relaţii comerciale fie directe cu imperiul, fie prin intermediul populaţiei romanizate din dreapta Dunării.

Avînd în vedere că ceramica constituie 80 % din inventarul aşezărilor, vom analiza mai întîi această categorie de obiecte casnice, în cuprinsul căreia oala, avînd drept prototip cunoscuta *olla* romană, apare ca formă cvasigeneralizată în olăria lucrată la roata repede, în tehnica bună a meşterilor olari din trecut²⁶. Este modelată din lut amestecat cu pietriş şi uneori cu rare cioburi pisate sau numai cu nisip cu fire de mică. Ingredientele din pastă fac ca suprafaţa vasului să fie zgrunţuroasă sau aspră, după cum conţine mai mult nisip sau mai mult pietriş. Arderea fiind oxidantă, culoarea vaselor este de obicei cărămizie. De dimensiuni diferite, înaltă sau scundă, niciodată cu toartă, cu fundul simplu, întotdeauna plat, deseori cu umbo în interior, de cele mai multe ori păstrînd urmele desprinderii de pe discul roţii, a fost lucrată în şase tipuri cu nenumărate variante :

Tipul 1. Oala scundă, fără gît, pîntecoasă, cu fundul şi gura largă, iar buza teşită, formă de veche tradiţie romană (fig. 3/1—2).

Tipul 2. Oala mai zveltă dar tot cu umerii dezvoltati, gîtul arcuit, mai mult sau mai puţin scurt, iar buza răsfrîntă modelată prin teşire la partea superioară, de secţiune rectangulară sau îngroşată şi rotunjită lateral (fig. 3/3—6).

²² Pentru complexul Ipoteşti—Cîndeşti s-a elaborat o periodizare (cf. V. Teodorescu, *op. cit.*) care, lăsînd la o parte caracterul ei forţat, nu se confirmă în aria faciesului Ciurel.

²³ Aşezarea Ciurel a fost distrusă de clădirea feudală din secolul al XVIII-lea. Aceasta a format obiectul cercetărilor din vara anului 1965 conduse de Mioara Turcu. Cf. Mioara Turcu, *Săpăturile arheologice de la Foişorul Mavrocordăţilor*, comunicare la Sesiunea ştiinţifică a muzeelor, Bucureşti, 1965.

²⁴ Materialul de la Ipoteşti l-am putut vedea prin bunăvoinţa prof. Ion Nestor, Eugenia Zaharia şi Petre Roman.

²⁵ Fragmentele ceramice cenuşii găsite sporadic în aria Ciurel nu sînt concludente.

²⁶ Faptul că uneori pe acelaşi vas se observă o încetinire a învîrtirii roţii, mai ales în regiunea umărului şi a părţii superioare a pîntecelui, nu înseamnă că s-a folosit o altă tehnică de lucru cu roata.

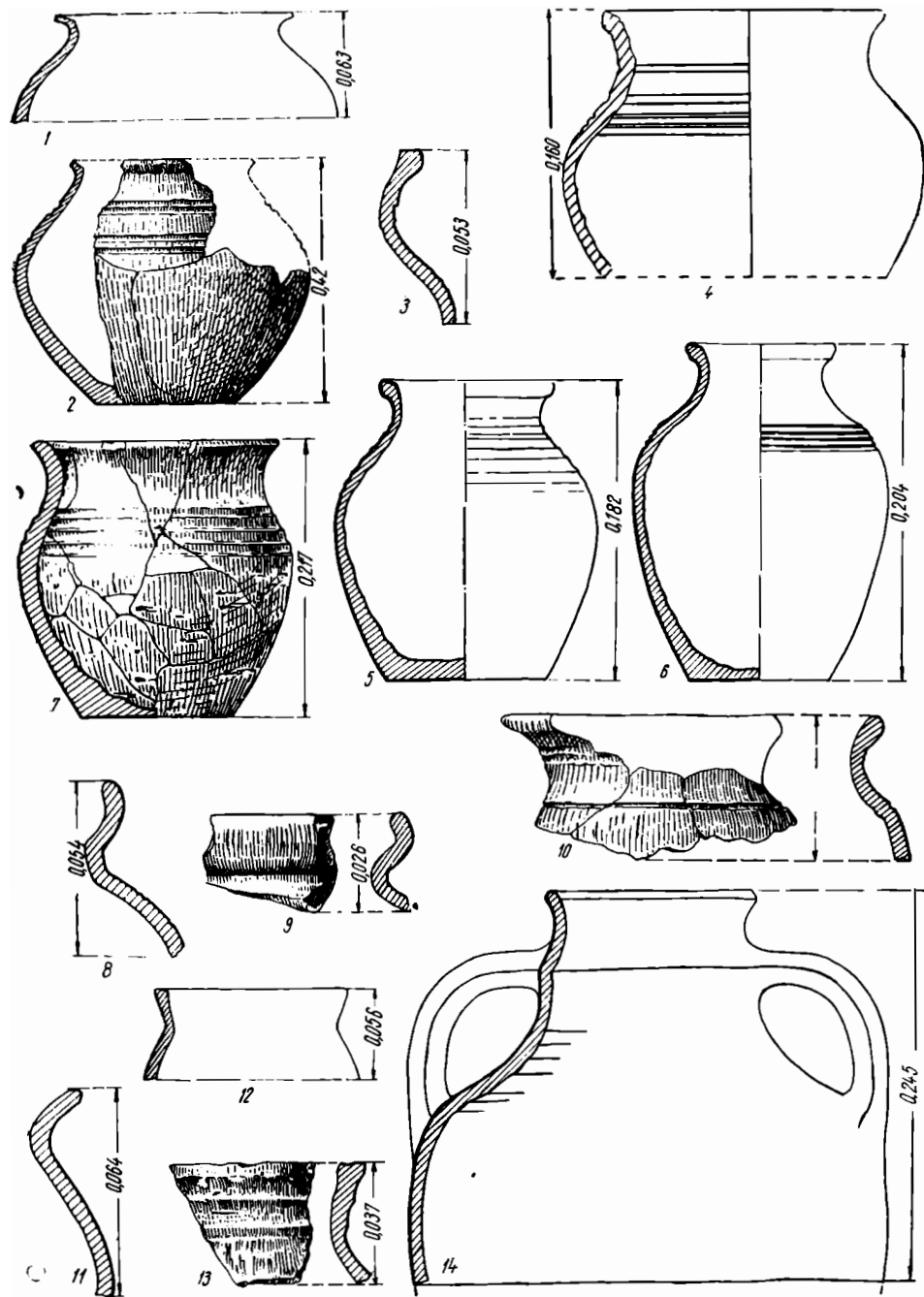


Fig. 3. — Ceramică lucrată la roată: 1, 2, tipul 1; 3–6, tipul 2; 7, tipul 3; 8, 9, tipul 4; 10, tipul 5; 11–13, tipul 6; 14, fragment de amforă de factură locală

Olăria încadrată în tipurile 1 și 2, caracterizate prin țesirea buzei, predomină în așezările din aria Ciurel. Acest fel de modelare a buzei îl întâlnim și la olăria din secolele al III-lea²⁷ și al IV-lea e. n. Dar este de remarcat la oalele incluse în tipul 2 că atît forma vaselor, cît și tendința de îngroșare și rotunjire a buzei concomitent cu atenuarea țesirii ei constituie, pe de o parte, o reminiscență a modelelor provinciale romane, iar pe de altă parte, fac trecerea spre oalele cu decor striat din așezările de mai târziu ale populației autohtone Dridu, lucrate de această dată la roata înceată și la care buza nu se mai modelează prin țesire.

Un vas întreg (fig. 3/6) și mai multe fragmente de vase aparținînd tipului 2 prezintă o șanțuire la partea laterală a buzei, spre exterior, care sugerează o modelare similară cu aceea întâlnită la olăria feudală, dar în fază incipientă.

Tipul 3. Oala înaltă cu pîntecele mai mult sau mai puțin umflat, cu marginea răsfrîntă și buza triunghiulară în secțiune sau terminată prin subțiere, formă răspîndită în olăria zgrunțuroasă din așezările Sîntana de Mureș din secolul al IV-lea și avînd aceeași origine romană (fig. 3/7).

Tipul 4. O formă preluată aproape identic din cultura secolului al IV-lea este aceea a oalei cu buză înălțată arcuită în afară (fig. 3/8,9). Fragmente, numai dinspre buză, au fost găsite aproape în toate așezările.

Tipul 5, cel mai puțin numeros, a fost găsit numai în două așezări la Străulești-Lunca și Militari; este tipul de oală cu gîtul scurt arcuit, iar buza înaltă îngroșată și oval rotunjită (fig. 3/10).

Tipul 6 este reprezentat de oala cu buza dreaptă, înaltă, deschisă ca o pilnie, avînd extremitatea tăiată cu muchie sau rotunjită. Predomină în olăria așezării de la Străulești-Lunca (fig. 3/11-13).

Dintre toate cele șase tipuri, ultimul va supraviețui și-l vom regăsi ca atare mult mai târziu, în repertoriul olăriei medievale românești din secolul XIV²⁸. Nenumăratele fragmente ceramice, majoritatea din partea superioară a acestor vase, au prilejuit observații edificatoare cu privire la caracterele incipiente ale acestei forme de vas, nelipsit din gospodăria românească.

Deși întrebuințate în mod curent ca vase de bucătărie, supuse fumului și deteriorării prin repetatele arderi secundare, oalele au fost decorate aproape întotdeauna, păstrînd tradiția daco-romană în motivele ornamentale, tehnica executării acestora și plasarea lor pe vas.

Motivele ornamentale sînt numai două: linia dreaptă, care de obicei este redată în tehnica adînciturii canelate, și linia în val, în mod obișnuit redată prin striuri produse cu pieptenele cu mai mulți dinți. Motivul în val este de cele mai multe ori încadrat în chenar de linii drepte striate. Foarte rar linia în val apare executată prin incizie cu ajutorul unui instrument bont. Linia canelată formează deseori zone mai mult sau mai puțin late pe vas (fig. 4). Decorul se desfășoară pe umărul și pe pîntecele vasului pînă aproape de jumătate. Doar două fragmente dinspre

²⁷ În așezarea din secolul al III-lea de la Străulești—Măicănești a fost descoperit un cuptor de ars oale, în care oala de origine provincial-romană este reprezentată prin numeroase exemplare. Cf. M. Constantiniu, *Unele probleme ale perioadei de trecere la feudalism în lumina săpăturilor de la Străulești*, comunicare ținută la Sesiunea științifică a muzeelor, București, 1965.

²⁸ La Tinganu, Bragadiru, Zimnicea ș.a.




Fig. 4. — Decor pe vasele lucrate la roată.

fundul unor vase, unul de la Băneasa și celălalt de la Foișorul Mavrocordaiilor, dovedesc că decorul era dispus pînă la 4 cm deasupra fundului, dar numai în cazul liniilor striate, așa cum îl vom întîlni în cultura Dridu.

Originea ornamenticii oalelor populației autohtone Ciurel trebuie căutată atît la romani, cît și la daci, ea avînd o origine mult mai veche, grecească²⁹. Mai tîrziu, aceeași ornamentică au avut-o (în ceramica zgrunțuroasă) toate populațiile romanizate, iar de la acestea au preluat-o și alte populații nou-venite. Atît tehnica, cît și motivele vor dăinui de-a lungul secolelor, depășind chiar pragul feudalismului timpuriu.

Nu știm dacă trebuie să considerăm întrebuintarea amestecului de caolin, așternut în strat subțire pe suprafața unora din oale, drept o intenție de înfrumusețare a vaselor³⁰. Funcția care a avut-o interesează însă mai puțin în contextul de față. Important este că acest obicei vine prin filiera sudică de la Bizanț și îl întîlnim acum pentru prima oară în olăria populației autohtone. Mai tîrziu, în secolul al X-lea, caolinul este mai des întrebuintat în olărie, iar din secolul al XVI-lea el devine o practică obișnuită.

Întrebuintarea smaltului nu a fost constatată pînă în prezent în așezările Ciurel³¹. El apare sporadic abia în secolul al X-lea, în așezările bucareștene de cultură materială Dridu.

Cu mult mai puțin numeroase și de o întrebuintare redusă sînt, în olăria populației autohtone, ulcioarele (unul cu gură trilobată) și amforele (fig. 3/14). Deși de forme bizantine, aceste vase sînt lucrate de către localnici, așa cum ne-o dovedește pasta de lut amestecată cu pietricele întrebuintată la modelarea lor.

Făcînd parte tot din categoria recipientelor de lut, dar cu o altă întrebuintare, semnalăm existența unui creuzet cu gura trilobată (fig. 5/1), care păstrează încă pe pereți urmele bronzului topit. A fost găsit în cuptorul unei locuințe din așezarea de la Băneasa („La Stejar”). Un exemplar asemănător, dar mai înalt, a fost descoperit în cimitirul de incinerare de la Sărata-Monteoru³². Recipiente cu gura trilobată au avut romanii și au fost numeroase și în olăria bizantină. Le cunoaștem și la populația autohtonă din secolul al III-lea și le întîlnim și în secolul al IV-lea în cultura Sintana de Mureș. La români întîlnim creuzetul cu gura trilobată încă în secolul al XVI-lea, așa cum ne dovedesc săpăturile de la Sf. Gheorghe Nou din București³³. Creuzetul, de mici dimensiuni, desigur că a fost întrebuintat la confecționarea unor obiecte de podoabă, turnate în tipare din lut sau piatră (fig. 5/2)³⁴. Dar un tipar de lut (fig.

²⁹ Cf. Eugenia Zaharia, *Săpăturile de la Dridu. Contribuții la cunoașterea perioadei de formare a poporului român* (în manuscris).

³⁰ Se știe că în olăria provincial-romană, vasele din pastă fină erau uneori acoperite cu un amestec subțire de lut roșu. Acest obicei l-au preluat și dacii liberi în secolul al III-lea.

³¹ Vlad Zirra, *Săpăturile de la Fundenii Doamnei*, în *Materiale*, VI, 1960, menționează un fragment de toartă cu smalt. Credem că aparține însă așezării feudale de acolo.

³² Șantierul Sărata-Monteoru, în *SCIV*, IV, 1953, 1—2, p. 85, fig. 16.

³³ Dinu V. Rosetti, *Sectorul Curtea Veche*, în *Șantierul arheologic București*, în *Materiale*, V, 1959, p. 648, fig. 18.

³⁴ Astfel de tipare s-au găsit în așezarea din str. Soldat N. Ghivan (informație Gh. Cazimir) și la Cîndești (informație V. Teodorescu).

5/3) găsit la Străulești-Lunca pune o problemă deosebită deosebită importanță. Dacă pe ceramica lucrată cu mîna semnificația crucii, zgîriată uneori pe pîntecele borcanelor (fig. 6), nu a fost sigură, crucea săpată în piatra tiparului de la Străulești este fără nici o îndoială simbolul creștin.

Tiparul este de culoare cenușie și de formă dreptunghiulară (dim. : lung. 0,048 m ; lăț. 0,027 m ; înălț. 0,015 m). Brațele crucii sînt egale ca lungime, late, dar merg îngustîndu-se spre centru. Pe margini încrustația este mai accentuată, iar în centrul crucii se află un punct adîncit. La ex-

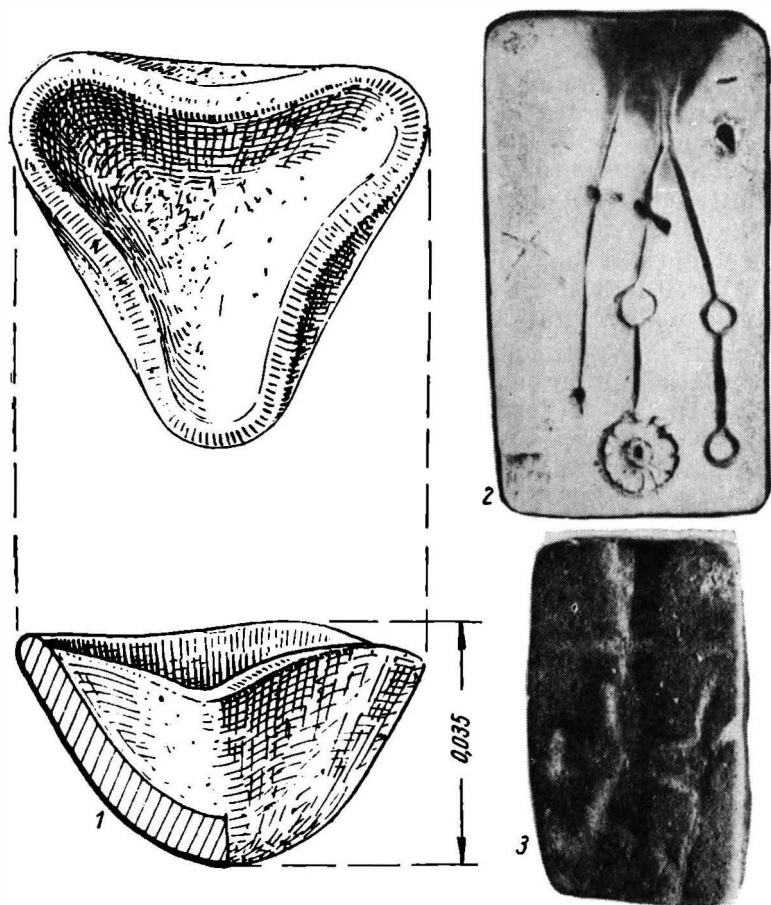


Fig. 5. — 1, creuzet din lut de la Băneasa („La Stejar”); 2, tipar pentru podoabe descoperit în așezarea din str. Soldat N. Ghivan; 3, tipar din lut găsit la Străulești—Lunca.

tremitatea brațului drept se observă un punct în relief, care însă nu se repetă la extremitățile celorlalte trei brațe. Crucea este bine centrată pe suprafața piesei în care a fost săpată în lung, dar brațul inferior fiind deplasat spre stînga, crucea pare strîmbă. Orificiul pe unde se turna metalul arc forma de pîlnie și este tăiat, înainte de a ajunge la brațul crucii, de

o linie adâncită, orizontală, care servea — poate — la introducerea unui instrument pentru desfacerea valvelor tiparului³⁵. Gradul de uzură al piesei este destul de accentuat, ceea ce denotă o întrebuințare repetată a lui. În partea dreaptă, o zgîrietură adâncă provine probabil de la instrumentul ascuțit cu care s-a încercat desprinderea crucii de pe tipar, după răcirea metalului.




Fig. 6. — Fragment de vas lucrat cu mina, pe care a fost zgîrțiată o cruce (Cățelu Nou).

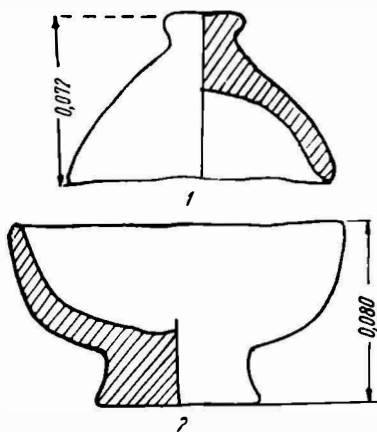


Fig. 7. — 1, capac din lut lucrat cu mina, de la Străulești—Măicănești; 2, cupă cu picior lucrată cu mina, de la Fundenii Doamnei.

Prezența tiparului de cruce în modesta așezare rurală de la Străulești-Lunca constituie încă o dovadă a fondului profund autohton daco-roman al așezărilor Ciurel³⁶, iar factura lui reflectă legăturile strînse cu imperiul în timpul lui Iustinian, fapt dovedit, de altfel, după cum vom vedea, și prin alte obiecte de inventar.

Semnul creștin de pe tipar indică — fără îndoială — care era cultul practicat de populație. Ca atare, prin el se întregeste cunoașterea conținutului culturii ei. Importanța acestui fapt în sine este însă depășită de implicațiile pe care le ridică. Căci, așa cum spunea V. Pârvan, „începuturile creștinismului nord-danubian... prezintă, atît ca fenomen de istorie culturală, cît și ca însăși metodă de cercetare, cea mai deplină analogie cu chestiunea originilor națiunii noastre: din cercetarea unei probleme se poate să iasă puncte de vedere noi pentru adîncirea mai cu folos a celeilalte”³⁷.

În olăria lucrată cu mina, unde tradiția dacică este evidentă³⁸, prezența elementelor romano-bizantine se face simțită uneori indirect,

³⁵ S-ar putea să fi servit și pentru realizarea unei verigi.

³⁶ Pentru răspîndirea creștinismului la daco-romani, cf. *Istoria României*, vol. I, București, Edit. Acad. R.P.R., 1960, p. 629.

³⁷ Vasile Pârvan, *Contribuții epigrafice la istoria creștinismului la daco-romani*, București, 1911, p. 7.

³⁸ Olăria lucrată cu mina va forma obiectul unui studiu asupra fondului dacic al culturii populației Ciurel.

prin imitarea formelor lucrate la roată, cum este cazul vasului-borcan cu pîntecele prelung și buza înaltă, aplicată în afară, care transpune în tehnică primitivă oala cu buza înaltă (tipul 6). Capacul cu buton, lucrat de mină într-o manieră rudimentară, nu se deosebește prea mult ca formă de capacele din olăria romană (fig. 7/1), iar cupa cu picior, coborînd din prototipul geto-dac, imită acum cupa bizantină cu picior, urmînd a fi preluată de repertoriul olăriei lucrate la roată din epoca medievală, ca formă larg folosită atît pentru uz casnic, cît și ca vas de lux (fig. 7/2).




Fig. 8. — Obiecte de import bizantine. 1—3, monede de la Iustinian (Străulești—Măicânești); 4, fragment de amforă (Străulești—Lunca); 5, fibulă de bronz (Militari).

Înainte de a trece la obiectele de import bizantine, aflate în cuprinsul așezărilor Ciurel, se cuvine a aminti o categorie de obiecte care au servit la amenajarea locuințelor, și anume așa-zii vălătuci de lut. Ei sînt nelipsiți de la cuptoarele locuințelor, dar numai la cuptoarele cu baza în formă de potcoavă. Modelați în diferite forme geometrice, cu multă

măiestrie sau, dimpotrivă, ca niște bulgări informi³⁹, din lut amestecat numai cu nisip sau conținând pleavă și boabe de mei, vălătucii au servit desigur la construirea părții superioare a cuptoarelor. Acest sistem de a completa partea de sus a cuptoarelor nu poate veni decît din lumea romană, aplicat în cazul locuințelor Ciurel într-o manieră primitivă. El va fi preluat și de către populația din secolul al X-lea, dar aceasta nu va mai întrebuința vălătucii de lut, care rămîn proprii numai așezărilor Ciurel.

Obiectele de import aflate în cuprinsul așezărilor sînt în mod obișnuit monedele (fig. 8/1—3); fibulele⁴⁰ (fig. 8/5), mărgelele de sticlă și vasele de lut, acestea din urmă venite fie ca obiecte de lux, fie o dată cu transportul unor mărfuri, cele mai numeroase fiind amforele (fig. 8/4).

Asupra acestora nu mai insistăm, căci importanța nu rezidă în obiectele înseși, ci mai mult în semnificația prezenței lor în așezările autohtone. Ele atestă legăturile comerciale cu imperiul la un stadiu destul de dezvoltat pentru caracterul rural al așezărilor și constituie încă o dovadă peremptorie că populația autohtonă daco-romană, ale cărei așezări erau risipite de-a lungul văilor ce străbăteau codrii masivi ai Vlăsiei — apărute, dar și despărțite de restul lumii — nu au întrerupt nici în cele mai grele împrejurări legăturile culturale sau comerciale cu Imperiul bizantin.

Cercetările arheologice întreprinse în ultimii ani pretutindeni pe teritoriul României au oferit istoricilor numeroase, variate și prețioase dovezi materiale, care au confirmat ceea ce vasta și cuprinzătoarea viziune istorică a lui Nicolae Iorga intuise cu ani în urmă, cînd afirma că „o populație nu părăsește de loc, chiar în cele mai grave adversități istorice, chiar în fața negării celei mai înverșunate din partea forțelor naturii, pămîntul în care a coborît rădăcini profunde”⁴¹.

ÉLÉMENTS ROMANO-BYZANTINS DE LA CIVILISATION AUTOCHTONE DU CENTRE DE LA VALACHIE AUX VI^e—VII^e SIÈCLES DE NOTRE ÈRE

RÉSUMÉ

L'étude se réfère à l'un des aspects de la civilisation appartenant à la population autochtone des VI^e—VII^e siècles de notre ère considéré à la lumière des fouilles archéologiques effectuées aux alentours de la ville de Bucarest (fig. 1).

Après avoir brièvement caractérisé le faciès Ciurel, expression qui désigne la civilisation des établissements autochtones situés dans la partie centrale de la Valachie, l'auteur présente et commente les éléments romano-byzantins qui représentent dans cette civilisation soit une tra-

³⁹ Boțuri de lut s-au găsit și în așezarea de la Bratei, așa cum ne-a informat Eugenia Zaharia.

⁴⁰ Cf. Vlad Zirra și Gh. Cazimir, *Unele rezultate ale săpăturilor arheologice de pe Cîmpul Boja din cartierul Militari*, în *Cercetări arheologice în București*, 1963, p. 63 și 69, fig. 17/3, și, în același volum, M. Zgîbea, *Fibule din sec. III și VI e.n. descoperite în săpăturile arheologice de la Militari*, fig. de la p. 379.

⁴¹ N. Iorga, *La place des roumains dans l'histoire universelle*, vol. I, București, 1935.

dition romaine, soit l'héritage direct de la civilisation romaine, soit les influences culturelles et relations commerciales établies directement avec l'Empire ou par l'intermédiaire de la population romanisée habitant la rive droite du Danube.

On remarque la présence de ces éléments dans presque toutes les branches de l'activité des aborigènes, mais ils sont surtout évidents dans la production de la céramique travaillée au tour rapide (fig. 3/1—14), dans quelques formes des vases travaillés à la main (fig. 7/1—2), dans les moules pour objets de parure (fig. 5/2) dont l'un représente une croix (fig. 5/3), symbole de la chrétienté, et dans les relations commerciales par les monnaies, fibules et vases en terre cuite, parvenus soit comme objets de luxe soit pour le transport de certaines marchandises (Les amphores). (fig. 8/1—5).

Parmi ces objets il faut accorder une attention spéciale au moule de la croix qui indique, d'une part, le culte pratiqué par la population et d'autre part, le caractère profondément autochtone des établissements des VI^e—VII^e siècles de notre ère.

LÉGENDE DES FIGURES

Fig. 1. — Plan de la ville de Bucarest avec les découvertes datant des VI^e—VII^e siècles de notre ère.

Fig. 2. — 1, fragment de fibule digitée en bronze trouvée dans l'habitation de la rue N. Ghivan; 2, pied de fibule digitée en bronze de Băneasa («La Stejar»); 3, vase de type Prague trouvé à Străulești—Măicănești.

Fig. 3. — Profils de vases travaillés au tour. 1, 2, type 1; 3—6, type 2; 7, type 3; 8, 9, type 4; 10, type 5; 11—13, type 6; 14, fragment d'amphore de facture locale.

Fig. 4. — Le décor des vases travaillés au tour.

Fig. 5. — 1, creuset en terre cuite trouvé à Băneasa («La Stejar»); 2, moule pour bijoux découvert dans une hutte de l'habitation de la rue N. Ghivan; 3, moule de terre cuite trouvé à Străulești—Lunca.

Fig. 6. — Fragment de vase travaillé à la main, décoré d'une croix incisée (Cătelu-Nou).

Fig. 7. — 1, couvercle en terre cuite travaillé à la main (Străulești); 2, coupe à pied travaillée à la main de Fundenii-Doamnei.

Fig. 8. — Objets d'importation byzantins: 1—3, monnaies de l'empereur Justinien (Străulești—Măicănești); 4, fragment d'amphore (Străulești—Lunca); 5, fibule en bronze de Militari.

AȘEZAREA ANTICĂ DE LA SCHITUL

(reg. Dobrogea)

DE

HORIA SLOBOZIANU], IOAN ȚICU

Satul Schitul este situat la 25 km spre sud de Constanța și la 1 km de gara Costinești. El s-a dezvoltat în partea de sud-vest a lacului Schitul, rămășiță din golful care comunica în antichitate cu marea.

Cele mai vechi urme de locuire au apărut la câteva sute de metri distanță de Schitul, în partea de sud a gurii prin care golful comunica cu marea (fig. 1/E), de unde provin silixuri, fragmente ceramice, precum și material osteologic aparținând culturilor Hamangia și Gumelnița.

În partea de vest, pe un mamelon ce domină restul terenului, depășindu-l cu 3—4 m, în ultimii ani s-au mai descoperit fragmente din epoca bronzului și din prima și a doua vîrstă a fierului.

Asupra așezării antice de la Schitul avem pînă în prezent puține informații. În 1934—1935, R. Vulpe, cercetînd mai multe așezări dobrogene, semnalează câteva descoperiri făcute și în regiunea Schitul—Costinești¹. Important material arheologic greco-roman a ieșit apoi la iveală cu ocazia lucrărilor din 1937, întreprinse pentru prelungirea liniei ferate spre Mangalia², ca și prin sondajele executate de V. Canarache în 1956. Pe același mamelon cu materiale din epoca bronzului și a fierului au mai ieșit la iveală în ultimii ani : o statuie de marmură a zeiței Cybele, torsul de marmură al unui satir, inscripții, numeroase fragmente ceramice grecești și romane, torți ștampilate de amfore, monede. În partea de sud și est a așezării, în gropile de la „lutărie”, au apărut morminte romane.

Urme materiale au mai apărut la 1,5 km spre vest și la 1 km nord de Schitul, la Mănăstirea, de unde s-a recoltat o fibulă de bronz de tip

¹ Radu Vulpe, *Noulăți arheologice dobrogene*, în *AnD*, XV, 1934, p. 209; XVI, 1935, p. 185—189.

² De acolo provine un vas elenistic, cu decor în relief, reprezentînd pe zeul Dionysos și patru menade dansînd, un fragment de kantharos datat în secolul al IV-lea î.e.n., fragmente de vase cu firnis negru, fragmente cu pastă cenușie, torți de amfore ștampilate și fragmente de vase romane.

tracic, un vas întreg din epoca bizantină și o statueta de plumb, reprezentând un Triton. La 5 km nord de Schitul se află vechea așezare Stratonis de la farul Tuzla (fig. 1/A), cu resturi din a doua vîrstă a fierului. Tot în acest punct au mai apărut 11 monede din epoca romană imperială, datate între anii 217 și 455, și mai multe fragmente smălțuite, datate în epoca bizantină.

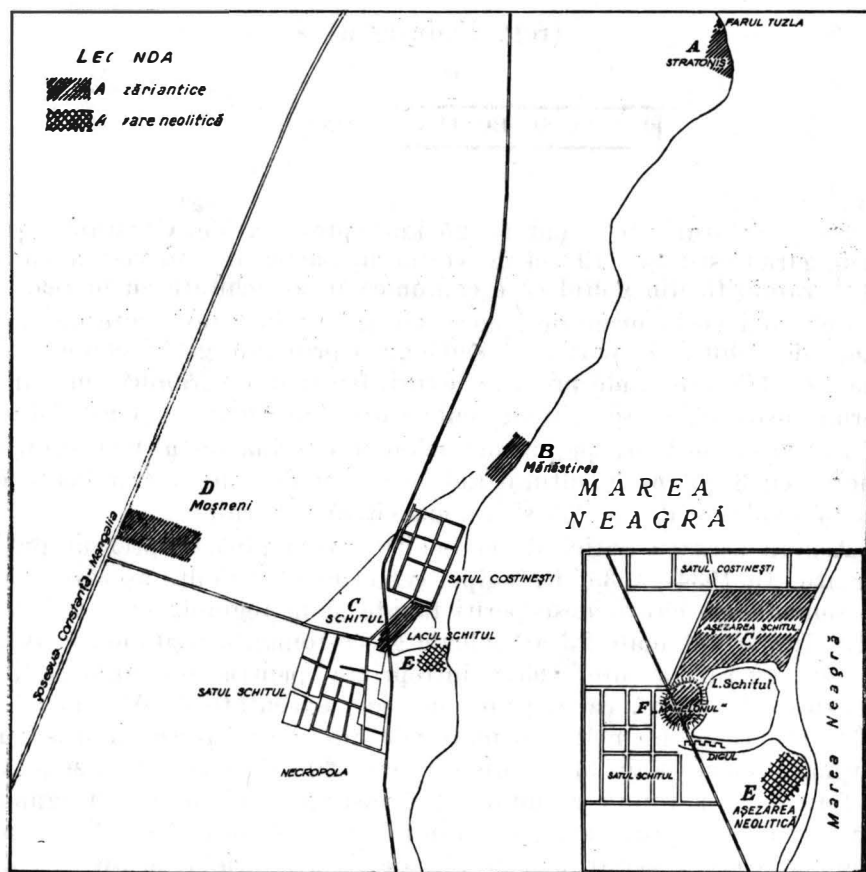


Fig. 1. — Planul așezării Schitul și al așezărilor antice vecine: A, Stratonis; B, Mănăstirea; C, Schitul; D, Moșneni; F, mamelonul; E, punctul neolitic.

Aceste trei așezări vecine și contemporane — Schitul, Mănăstirea și Stratonis —, situate pe coasta mării, la o mică distanță una de alta, formează un complex de așezări cu o foarte mare asemănare între ele, locuite din timpul comunei primitive, cunoscînd o deosebită dezvoltare în epocile elenistică și romană, cu urme de viațuire și din epoca feudală.

Din cultura Hamangia fac parte vase lucrate dintr-o pastă obișnuită, avînd în compoziție cioburi pisate, iar unele din ele pleavă. Culoarea pastei este brună, cenușie, castaniu-gălbuie sau neagră. La cea mai mare parte din cioburi arderea este uniformă. Ornamentele constau din




Fig. 2. — Lame și răzuitoare de silex neolitice.

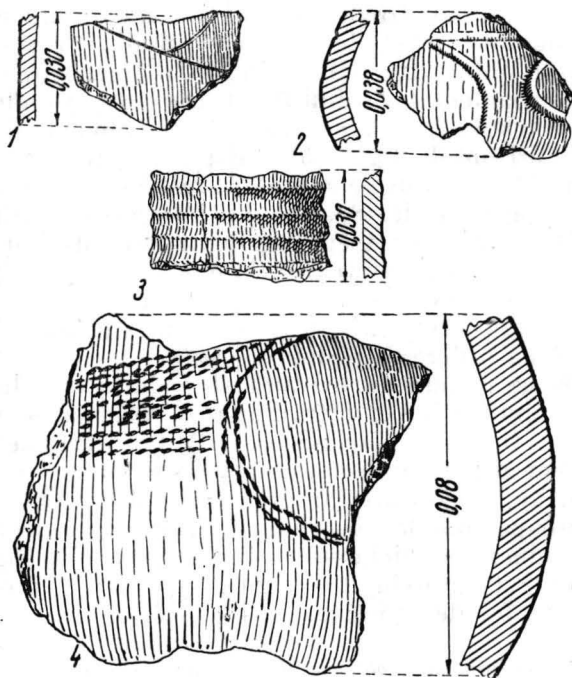


Fig. 3. — Fragmente ceramice neolitice de tip Hamangia.

incizii, ornamente spirale, caneluri simple sau caneluri în pliseuri. Ornamentul canelură propriu-zis (fig. 3/3; fig. 4/7) apare în faza A din civilizația Hamangia, fiind mai vechi decât canelurile plisate, care se dezvoltă în etapele următoare³. Pe un fragment decorul constă din linii și cercuri de puncte incise (fig. 3/4), ornament specific perioadei de început a culturii Hamangia. Patru fragmente au ornamentul redat prin ciupituri dese, dispuse neregulat pe pasta moale (fig. 4/1—4). Acest ornament de tradiție veche a fost semnalat și în așezările Gumelnița⁴ și Căscioarele⁵, unde micile proeminențe sînt dispuse în rînduri.

Uneltele de silex, răzuitoarele, lamelele, așchiile pot aparține fie culturii Hamangia, cum sînt cele două răzuitoare (fig. 2/10—11), fie culturii Gumelnița. Lungimea silexurilor variază între 3 și 8 cm, lățimea între 1,5 și 3 cm. Oasele de animale domestice (bou, cal, oaie, capră, cîine), găsite în mare număr, aparțin ambelor civilizații.

Cultura Gumelnița este reprezentată prin ceramică fină și prin vase de uz comun. Din ceramica fină se găsesc relativ multe fragmente. Ele sînt lucrate dintr-o pastă fină, bine frămîntată și uniform arsă. Culoarea pastei este roșiatică, brun-gălbuie, neagră-cenușie sau neagră. Ceramica neagră are suprafața lustruită. Ca forme amintim vasul bitronconic (fig. 4/15—18; fig. 6/9, 11—14) cu umărul rotunjit sau în unghi, strachina specifică culturii Gumelnița, vase piriforme de mici dimensiuni.

Pe o parte din fragmente se observă ornamentul incizat, fie prin linii verticale trase cu oarecare îngrijire pe corpul vasului, fie prin linii oblice, trase neregulat. Un fragment prezintă un ornament format din două linii adînc incizate, între ele se află o spirală, iar golul dintre linii este hașurat cu linii oblice (fig. 4/12). Un alt fragment are pereții drepți, buza plată, fiind ornamentat cu linii fin incizate dispuse oblic. Sub marginea vasului, la o distanță de 2,5 cm, s-au trasat două linii paralele adînc incizate, dispuse orizontal (fig. 5/5). Se găsesc fragmente de vase de culoare brună cu pete castanii pe suprafața lustruită, decorate cu motive spiralice, realizate prin incizie. Spațiul din interiorul spiralelor este ușor excis (fig. 4/10—11; fig. 5/7). Asemenea decor este întrebuițat pe vasele mijlocii și mari din așezările timpurii ale culturii Gumelnița (A1). Analogii se găsesc în materialul de la Medgiția, din peștera Gura Dobrogii și Cheia. În afară de decorul realizat prin incizii, întîlnim și pictură roșie crudă, aplicată după arderea vasului.

Ceramica de uz comun din cultura Gumelnița este lucrată dintr-o pastă cu multe impurități, prost frămîntată. Arderea este neuniformă, și de aceea unele cioburi sînt sfărîmicioase. Pe baza fragmentelor de care dispunem deducem următoarele forme: vase globulare cu gîtul înalt, vas piriform (fig. 6); majoritatea fragmentelor provin din vase mijlocii și sînt lipsite aproape complet de ornamente. Singurul element decorativ îl constituie proeminențele mici așezate sub buza vasului (fig. 7/1,2,4—7). Pe unele fragmente ce provin de la gîtul unor vase se observă cite o tortiță falsă, ca un fel de apucătoare (fig. 7/3,8).

³ D. Berciu, *La civilisation néolithique de Hamangia*, în *Nouvelles études d'histoire*, București, 1955, p. 29—46.

⁴ Vladimir Dumitrescu, *Fouilles de Gumelnița*, în *Dacia*, II, 1925, p. 67.

⁵ Gh. Ștefan, *Les fouilles de Căscioarele*, în *Dacia*, II, 1925, p. 138—197.




Fig. 4. — Fragmente ceramice neolitice de tip Hamangia și Gumelnița.

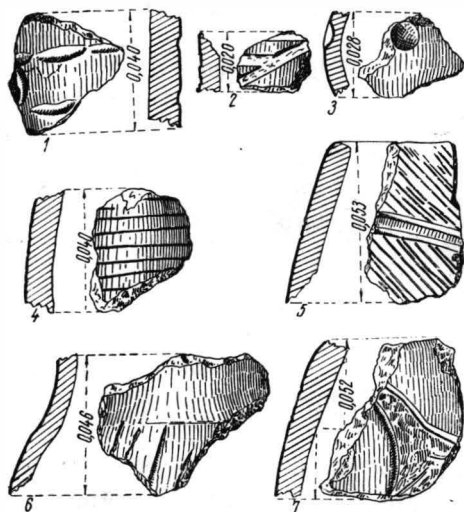


Fig. 5. — Fragmente ceramice neolitice de tip Gumelnița.

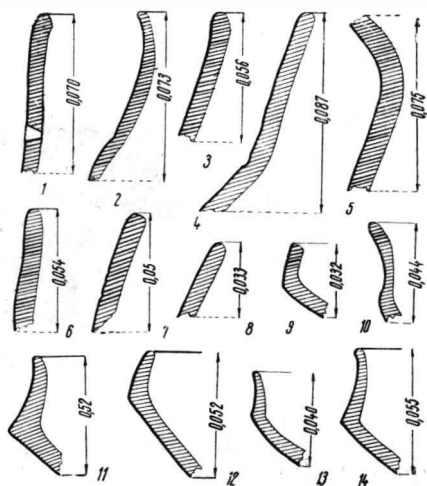


Fig. 6. — Fragmente ceramice neolitice de tip Gumelnița.

Strecurătorile sînt făcute dintr-o pastă neglijent lucrată, incomplet arsă. Cele cu pereții groși au găuri mari și rare (fig. 7/10, 11), iar cele cu pereții mai subțiri au găuri mici și dese (fig. 7/12). Găurile încep sub buza vasului și acoperă pereții laterali.




Fig. 7. — Fragmente ceramice neolitice de tip Gumelnița.

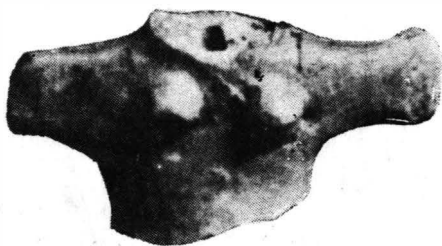


Fig. 8. — Idol de lut ars (cultura Gumelnița A 1).

Plastica este reprezentată printr-un idol feminin de lut ars (fig.8), executat din argilă de bună calitate, care în urma arderii a căpătat o culoare gălbuie-portocalie, cu suprafața lustruită. Înălțimea de 3 cm. Brațele sînt dispuse în cruce. Din brațul drept s-a păstrat 1 cm; brațul stîng este lung de 2 cm, fiind rotunjit la capăt, ceea ce arată că din el nu

lipsește nimic. Sinii sînt reprezentați prin două proeminențe conice aplicate. Idoli asemănători cu exemplarul nostru sînt semnați în faza Gumelnița A⁶.

Din epoca timpurie a bronzului fac parte cîteva fragmente ceramice avînd în compoziția pastei destul de grosolană resturi de scoici și pietricele.




Fig. 9. — Ceramică din epoca bronzului și a fierului.

Două fragmente de buză sînt ornamentate, unul prin creștături adînci pe margine (fig. 9/1), altul cu un brîu alveolar dispus sub buză (fig. 9/2).

Prima epocă a fierului (Hallstatt) este reprezentată de fragmente ceramice mai numeroase decît cele din epoca bronzului. Notăm prezența ceramicii cu luciu metalic, negru la exterior și roșu la interior sau negru pe ambele fețe.

Fragmentele ceramice din a doua epocă a fierului sînt destul de numeroase, arătînd o intensă locuire în această epocă. Menționăm în

⁶ Dinu V. Rosetti, *Steinkupferzeitliche Plastik aus einem Wohnhügel bei Bukarest*, în *JPEK*, 12, 1938, p. 29.

special categoria ceramicii grosolane proprie acestei epoci. Majoritatea cioburilor adunate sînt ornamentate unele cu creștături adînci pe marginea buzei (fig.9/5), altele cu briuri alveolare sub buza vasului (fig.9/4) sau cu un briu alveolar ondulat așezat pe pansă. Unele funduri de vase au cîte un șir de alveole pe margine (fig.9/3); fundurile sînt concave sau plane. Cele cîteva torți găsite în așezare sînt lucrate cu mîna, dintr-o pastă de proastă calitate. Au o culoare neagră, mată, sînt puțin arcuite, unele prezintă o canelură adîncă, altele două caneluri mai puțin adînci. Prin grosimea lor ele arată că făceau parte din vase groase, de dimensiuni mari. Prezența mănușilor canelate ar putea fi explicată prin influența directă a ceramicii grecești, Schitul fiind locuit încă din secolul al IV-lea î.e.n. de o colonie greacă.

Ceramica grecească este reprezentată prin numeroase vase și fragmente de vase începînd din secolul al IV-lea î.e.n. Între ele semnalăm ceramica cu firnis negru, ceramica cu pastă roz sau cu pastă cenușie decorată cu benzi roșii (fig.11/2—5). Mai semnalăm :




Fig. 10. — 1, fragment de kantharos de import găsit la Schitul (secolele IV—III î.e.n.); 2, kantharos de același tip și din aceeași epocă găsit la Mangalia.

Partea superioară a unui kantharos stil West-Slope⁷. Judecînd după un kantharos analog găsit la Mangalia (fig. 10/2), vasul de la Schitul avea o pansă tronconică, fără ornamente, și se termina cu un picior înalt.

Fragment de luteriu găsit în straturile de jos ale mamelonului din Schitul, de culoare gălbuie, lucrat dintr-o pastă bine arsă, omogenă. Suprafața este mată, poroasă pe ambele fețe. Grosimea pereților este de 0,01 m. Pe mijlocul buzei se află aplicat un briu cu decor în „feston”, lat de 0,015 m, obținut prin apăsarea cu degetul pe argila moale. Vasul

⁷ H. Thompson, *Two centuries of hellenistic pottery*, în *Hesperia*, 1933, p. 445; acest tip de vas se datează la sfîrșitul secolului al IV-lea — începutul secolului al III-lea î.e.n.; T. N. Knipovici, *К вопросу о торговых сношениях античных колоний северного Причерноморья в эпоху эллинизма*, în *СА*, XI, 1949, p. 271, semnalează în Muzeul Ermitaj din Leningrad doi kantharoi de același tip cu cel de la Schitul.

prezintă găuri ce au servit la reparare (fig. 11/1). După T.N. Knipovici ⁸, care a studiat ceramica de la Olbia, unde a găsit vase asemănătoare, aceste luterii datează din secolul al III-lea î.e.n. Luteriile cu gropițe pe bordură sînt din secolul al IV-lea î.e.n. Vase similare au fost descoperite și la Histria ⁹.

Amforă cu desen pictat, din care am găsit opt fragmente, în straturile inferioare din același mamelon. Fragmentele sînt de culoare roz-gălbuie, făcute dintr-o pastă bine arsă, avînd rare paiete de mica și de cuarțit, cu suprafața mată. Din alăturarea a patru fragmente s-a reconstituit o parte din mijlocul bombat al amforei, pe o lungime de 0,25 m și o înălțime de 0,15 m. Marginea se răsfrînge ușor în afară și corespunde




Fig. 11. — 1, fragment de luteriu (secolul al III-lea î.e.n.); 2—5, funduri de platouri din epoca elenistică.

cu gîtul amforei (fig.12). În jumătatea de sus prezintă ornamente de două feluri, pictate direct pe argilă. Unul din ornamente este compus dintr-o tijă, de la care pleacă pe ambele părți frunze de iederă. La o distanță de 0,05 m apare al doilea ornament, format din dungi spiralice. Probabil că aceste două motive se succedau în mod alternativ în jurul vasului. Ele au o culoare care merge pe același ton, de la maron-deschis la maron-

⁸ *Op. cit.*

⁹ *Histria*, I, București, 1954, p. 450.

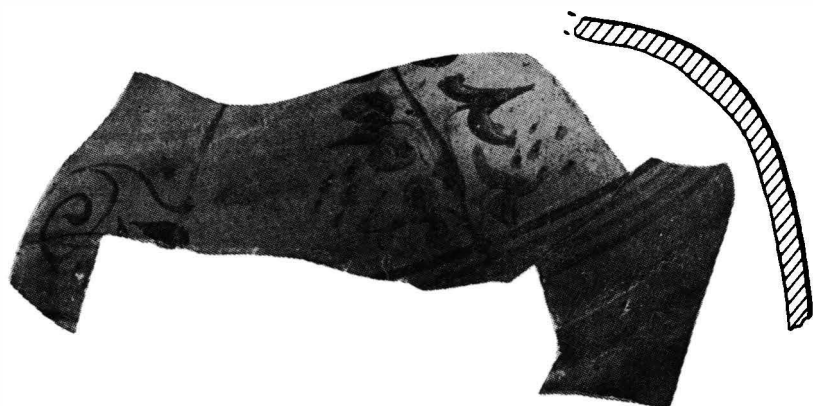


Fig. 12. — Fragment de amforă cu desen pictat (secolul al III-lea î.e.n.).



Fig. 13. — Vas elenistic cu decor în relief reprezentând pe Dionysos și Menade (secolele II — I î.e.n.).

închis. Mijlocul amforei corespunde cu diametrul cel mai mare al corpului ; este înconjurat de un brâu format din patru linii paralele, de culoare maron. Prima linie este de o nuanță mai închisă decât celelalte trei. Ju-

mătatea inferioară a amforei nu este ornată. Ea datează probabil din secolul al III-lea î.e.n.

Vasul elenistic cu figuri în relief a fost descoperit în anul 1937 în același loc. Împreună cu celelalte obiecte prezentate în lucrarea de față, acest vas de mare artă este o dovadă a vieții înfloritoare și a nivelului cultural din așezare. Dionysos este reprezentat împreună cu patru menade¹⁰. Datează din secolele II—I î.e.n. (fig.13).



Fig. 14. — 1, 3, oenochoi; 2, opaiț; 4, fragment de vas cu o tijă de iederă (toate din epoca elenistică).

Fragment de vas cu firnis negru, avînd dimensiunile de $0,035 \times 0,035$ m și o grosime de 2 mm. Este decorat cu o tijă și frunze de iederă, la care sînt alăturate pătrățele punctate. Pictura este făcută cu o culoare gri pe firnisul negru. Secolele III—II î.e.n. (fig.14/4).

¹⁰ Horia Slobozianu, *Reprezentări din cultul lui Dionysos și al Nimfelor de pe litoralul vestic al Mării Negre*, în SCIV, X, 1959, 2, p. 285 și urm.

Oenochoe făcută dintr-o pastă omogenă, bine arsă, de culoare cărămie, cu suprafața lucioasă. Gura largă are un diametru de 0,06 m. Gîtul lung și subțire se continuă cu corpul vasului, care are o formă ovoidală, strîmtîndu-se în partea de jos. Toarta se prinde la 1 cm sub buza vasului. Ea prezintă un șanțuleț longitudinal. Datează din epoca elenistică (fig.14/1).

Dintre mai multe opaițe întregi și fragmentate reproducem unul singur din epoca elenistică (fig. 14/2).

Ceramica din epoca romană timpurie și tîrzie apare în așezarea din interiorul stațiunii în mare cantitate. O parte dintre torțile de amforă prezintă la mijloc o ridicătură longitudinală, cu două șanțulețe puțin adînci pe lături. Altele au două nervuri longitudinale, cu trei șanțulețe caracteristice epocii imperiale romane de început. Fragmentele provenite din corpul vaselor prezintă caneluri orizontale drepte sau ușor ondulate. Unele caneluri sînt dese și fine, altele sînt rare și adînci, aparținînd epocii romane tîrzii, secolele IV—VI e.n.

53 de torți de amforă șampilate, provenind aproape în totalitate din același mamelon. După ștampilele lor, amforele provin din următoarele centre grecești :

Sinope, 19 amfore, datînd din anii 350—270 ; 180—150 ; 150—120 și 120—70 î.e.n.

Thasos, 3 amfore, datînd din secolele IV—II î.e.n.

Rhodos, 15 amfore, dintre care patru din anul 220 î.e.n., iar 11 din secolul al II-lea î.e.n.

Heracleea Pontică, o șampilă englică pe gît de la sfîrșitul secolului al IV-lea — prima jumătate a secolului III î.e.n. ; patru amfore din epoca elenistică.

Chersonesus, o amforă din epoca elenistică.

Centre necunoscute, 10 amfore din epoca elenistică.

Rezultă de aici că importul amforelor elenistice a continuat la Schitul în decurs de peste trei secole. Cele mai vechi exemplare provin din Thasos (secolele IV—II î.e.n.), din Sinope (secolul al IV-lea î.e.n.), din Heracleea Pontică (secolul al IV-lea î.e.n.) și din Rhodos (secolul al III-lea î.e.n.).

Materialul sculptural, arhitectonic, epigrafic și numismatic este bine reprezentat la Schitul. Astfel menționăm : statuia fragmentară de marmură a zeiței Cybele, descoperită în 1956 în mamelonul de la Schitul, la o adîncime de 1,5 m. Are o înălțime de 0,55 m, o lățime și o grosime de 0,36 m. Divinitatea este reprezentată stînd pe tron. Capul nu s-a păstrat și nici mîinile. Ea are o înfățișare impunătoare și forme robuste. Îmbrăcămintea este formată dintr-un chiton strîns sub bust. După ce face cîteva cute pe piept, chitonul coboară sub centură în cute dese. Un capăt a mantiei care îi acoperă spatele vine dinspre șoldul drept, traversează coapsele, învîluind genunchii și picioarele și cade pe partea stîngă. Un alt capăt al mantiei coboară de pe umărul stîng. La extremitatea brațului drept și la vîrfurile picioarelor din aceeași parte se văd găuri pentru ligamente de metal. Picioarele se sprijină pe un suport dreptunghiular. Tronul prezintă în părțile laterale panouri cu dreptunghiuri în relief. Lucrarea poate fi datată în secolul I î.e.n. (fig.15/1 a, 1 b).



Fig. 15. — *Schitul* : 1, statuia de marmură a zeiței Cybele : a, din față ; b, lateral (secolul I î. e. n.) ; 2, stelă de calcar reprezentînd trei Nimfe și un Adorant (epoca romană) ; *Mănăstirea* : 3, statueta de plumb reprezentînd pe Triton (secolele II—III î. e. n.).

Statueta de plumb reprezentînd pe Triton, găsită căzută din fa-
leză, în așezarea Mănăstirea. Înălțimea este de 0,050 m. Părul face o buclă
deasupra capului, acoperă fruntea și tîmplele și cade bogat în partea
stîngă a gîtului. Brațul drept, ridicat în sus, ține capătul unui trident (?).
Brațul stîng lipsește; pare tăiat. Pieptul este traversat de o eșarfă ce
coboară de pe umărul stîng. Coapsele sînt deviate mult spre dreapta,

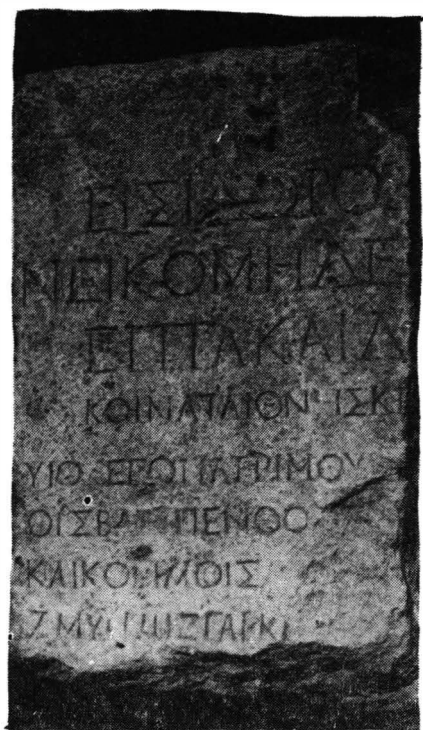


Fig. 16. — Bloc de calcar cu inscripție
greacă din epoca romană.

picioarele îndoite se termină prin vîrfuri ascuțite, amintind cozile de
pește, așa cum era reprezentat Triton, zeul mării, protectorul corăbie-
rilor (secolele II—III e.n.) (fig.15/3).

Stelă de calcar înfățișînd trei Nimfe și un Adorant, provenind din
așezarea Schitul. Persoana adorantă, care a închinat stela votivă cerînd
ajutor Nimfelor, este un bărbat. Într-un negativ de lut, descoperit la
Mangalia, persoana adorantă, care stă alături de Nimfe, este o femeie
(fig.15/2). Ambele piese arată că atît la Schitul, cît și la Mangalia cultul
Nimfelor era cunoscut și practicat¹¹.

În literatura de specialitate se cunosc foarte puține reprezentări în
care Nimfele sînt întovărășite de persoana adorantă. Din acest motiv

¹¹ Horia Slobozianu, *Reprezentări din cultul lui Dionysos și al Nimfelor de pe lito-
ralul vestic al Mării Negre*, în SCIV, X, 1959, 2 p. 285 și urm.

credem indicat ca alături de reprezentările noastre să cităm câteva lucruri în care sînt semnalate astfel de scene ¹².

40 de blocuri antice de calcar, descoperite alături de mamelon așezate lingă linia ferată. Ele au fost mult mai numeroase la început. Probabil că unele au fost întrebuințate la terasamentul căii ferate, altele luate de oameni. Lungimea variază între 0,50 și 0,70 m, înălțimea între 0,40 și 0,50 m, grosimea între 0,25 și 0,40 m. O parte din ele sînt tăiate în semicerc altele au o față curbă ; predomină însă forma cubică sau paralelipipedică. Multe blocuri au tăieturi pentru aderențe cu alte blocuri, jgheaburi, cepuri sau crampoane de plumb, ale căror urme se mai văd încă. Fiind lucrate din același calcar, fasonate în același mod, avînd cam aceleași dimensiuni, blocurile par a fi făcut parte din aceeași construcție, poate dintr-un edificiu funerar, deoarece unul dintre blocuri prezintă o inscripție funerară grecească (fig. 16).

Se pot face mai multe ipoteze asupra originii blocurilor. Nu ar fi exclus ca ele să fi provenit din Schitul, tot din mamelon. A doua ipoteză este că blocurile au putut fi aduse din una din așezările antice din nordul sau din sudul Dobrogii. E greu însă de admis ca o cantitate atît de mare de blocuri grele să fi fost scoasă dintr-o așezare fără știința arheologilor noștri. S-ar putea ca pietrele să provină din așezarea încă nestudiată de la lacul Tatlageac, situată la 6 km spre sud de Schitul.

Blocul cu inscripție grecească a fost descoperit în așezarea Schitul, la un loc cu alte 40 de blocuri de calcar. Lungimea blocului este de 0,50 m, înălțimea de 0,37 m. Avînd o formă paralelipipedică, înălțimea la unul dintre capete este de 0,44 m, la celălalt de 0,32 m. Inscripția conține opt rînduri de litere grecești. Primele trei rînduri au o înălțime de 0,04 m, iar ultimele cinci de 0,02 m. După interpretarea dată de Werner Peek din Halle, căruia îi aducem mulțumirile noastre, inscripția are următorul conținut și ar data din secolul al II-lea e.n. (fig. 16) :

Εἰσιδωρος

Νεικομηδέ[ος]

ἐπτά καὶ δ[έκα ἐτῶν],

κοιμᾶται θνήσκει[ιν μὴ λέγε τοὺς ἀγαθοὺς]

υἱὸς ἐγὼ πατρὶ μου[νος ἦν καὶ μητρὶ nomen]

οἷς βα[ρ]ὺ πένθος [ἔθηκα καταφθίμενος πρὸ γάμοιο]

καὶ κόμμοις λ[υγροῖς ἀποδρύνονται συνόμαινον]

Ζμύρνης γὰρ κ[αὶ ἐμοῦ φθιμένων λείπονται ἔρημοι]

„Eisidoros, fiul lui Nikomedes, de 17 ani, zace aici ; nu spune [tre-cătorule] că cei buni sînt supuși morții. Am fost singurul fiu al tatălui și mamei mele, căroră le-am adus mare durere, murind înainte de căsătorie ; ei plîng cu lacrimi amare, fiindcă și Zmyrne, cea de un sînge cu mine, și eu am murit, lăsîndu-i singuri”.

¹² Salomon Reinach, *Répertoire des reliefs grecs et romains*, III, Paris, 1912, p. 66 ; C. C. Richards, in *JHS*, XI, 1890, p. 284 ; A. Furtwaengler, *La collection Sabouloff*, Paris 1883, pl. 28/3 ; W. H. Roscher, *Lexikon*, s. v. *Nymphe*, p. 563.

Fragment dintr-o placă de marmură cu un ornament vegetal. Are înălțimea de 0,20 m, lățimea de 0,15 m și grosimea de 0,03 m. Ornamentul este în relief și reprezintă o tijă de la care pleacă frunze pe ambele părți. Epoca romană târzie (fig. 17/1).




Fig. 17. — 1, fragment de ornament vegetal (marmură); 2, bază de coloană de calcar (ambele din epoca romană).

Bază de coloană de calcar. Plintha este pătrată, avînd laturile de 0,49 m și înălțimea de 0,09 m. Deasupra plinthei se află un decor alcătuit din toruri și scotii. Coloana avea un diametru de 0,38 m și o circumferință de 1,10 m (epoca romană) (fig. 17/2).

MONEDE GĂSITE LA SCHITUL-COSTINEȘTI ¹³

1 *Tomis autonomă*

Av. capul Marelui Zeu spre dreapta, cu contramarcă.

Rv. Nu se mai distinge nimic.

AE. Regling, p. 637.

2 *Callatis autonomă*

Av. Capul lui Herakles spre dreapta.

Rv. ΚΑΛΛΑ[ΤΙ]. Spic, măciucă și gorytos cu arc și ΦΙΛ[ΩΝ]

AE. Pick, p. 98, nr. 205.

3 *Commodus pontică (176–192)*

Av ... ΑΥ. ANT. ΚΟΜΟΔΟC Bustul laureat spre dreapta.

Rv. Nu se mai distinge nimic. AE.

4 *Imperială-grecească secolul al III-lea e.n.*

Av. Bustul unui împărat roman din prima jumătate a secolului al III-lea (Geta ?), spre dreapta.

Rv. Totul șters. AE.

¹³ Irimia Dimian, *Cîteva descoperiri monetare bizantine în R.P.R.*, în SCN, I, 1957, p. 192.

5 *Gordian III-Markianopolis*

Av. ΑΥΤ [K.] Μ. ΑΝΤ. ΓΟΡΔΙΑΝ ... Bustul lui Gordian spre dreapta și al lui Sarapis spre stînga.

Rv. [ΥΠ. Μ] ΗΝΟΦΙΑΟΥ ΜΑΡΚΙΑΝΟ ... Nemesis în picioare spre stînga ; la picioare o roată, iar în cîmp dr., E.

AE. Pick, p. 314.

6 *Licinius senior (307—323)*

Av. [IMP. C. VAL.] LICIN. LICINIVS P. F. AVG. Capul spre dreapta.

Rv. IOVI CONSERVATORI. Jupiter ține sceptru și o Victorie ; la picioare un vultur și un captiv.

AE. Cohen ², VII, p. 196.

7 *Constantius II (323—361)*

Av. [D. N. CO]NSTANTIVS P. F. [AVG]. Bustul diademat spre dreapta.

Rv. [FEL. TEMP. RE]PARATIO. Soldat roman înfige sulita într-un inamic căzut de pe cal.

AE. Cohen ², VII, p. 447, nr. 45.

8—9 *Secolul al IV-lea*

Două monede de bronz din secolul al IV-lea, ale căror legende nu mai pot fi citite.

*Turcia*10 *Abdul Megid (1839—1861)*

Monedă de aramă de 40 de parale.

La monedele de mai sus se pot alătura următoarele exemplare¹⁴ : Din *Schitul*, două monede de bronz ale lui Anastasius I (491—518) ; trei monede ale lui Justinian I (527—565).

De la *Costinești*, două exemplare Anastasius I ; trei exemplare Iustinian I ; un exemplar Iustin II (561—578).

MONEDE GĂSITE LA FARUL TUZLA

1 *Antoninus Pius (138—161)*

Av. ANTO[NINVS AVG PI]VS P. P. IMP. II. Capul radiat spre dreapta.

Rv. [TR POT XX COS IIII]. În cîmp, S. C. Providentia în picioare spre stînga ține sceptru și arată cu mîna globul de la picioare.

AE. Cohen ², 1011.

2 *Iulia Domna — Tomis*

Av. ΙΟΥΛΙΑ ΔΟΜΝΑ CEB. Bustul împărătesei spre dreapta.

Rv. ΜΗΤΡΟΠΟΝΤΟΥ ΤΟΜΕ iar în exergă, ΩC Higieia în picioare spre dreapta, ține o pateră din care se hrănește un șarpe.

AE. Regling, p. 730, nr. 2813.

3 *Maximian Hercule*

Av. IMP. MAXIMIANVS P. F. AVG. Bustul împăratului radiat și cuirasat spre dreapta.

Rv. VIRTVS AVGG. Marte în picioare, ține sceptru și o ramură ; în exergă XX-IS.

Cohen ², VI, p. 551, nr. 557.

¹⁴ Toate monedele au fost identificate de Bucur Mitrea, C. Preda și C. Secășeanu.

4 *Licinius senior* (307—323)

Av. IMP. C. VAL. LICIN LICINIUS P. F. AVG. Capul laureat spre dreapta.

Rv. IOVI CONSERVATORI AVGG. Jupiter în picioare, ține o Victorie și un sceptru ; la picioare, un vultur.

AE. Cohen ², VII, p. 200, nr. 108.

5 *Constantin II* (317—340)

Av. CONSTANTINVS IVN. NOB. C. Bustul spre stînga, ține o Victorie pe un glob.

Rv. BEATA TRANQVILITAS. Altar suprapus de un glob ; pe el este scris : VOTIS XX.

AE. Cohen ², VII, p. 367, nr. 13.

6 *Același împărat*

Av. CONSTANTINVS IVN. NOB. C. Capul laureat spre dreapta.

Rv. CAESARVM NOSTRORVM, în jurul unei cununi de lauri, în mijlocul căreia se citește VOT V.

AE. Cohen ², VII, p. 368, nr. 31.

7—8 *Constantius II* (323—361)

Av. D. N. CONSTANTIVS P. F. AVG. Bustul diademat spre dreapta.

Rv. FEL. TEMP. REPARATIO. Soldat roman înfrîge sulîța într-un inamic căzînd de pe cal.

AE. Cohen ², VII, p. 447, nr. 45.

9 *Valens* (364—378)

Av. D. N. VALENS P. F. AVG. Bustul diademat spre dreapta.

Rv. [GLORIA RO]MANORVM. Valens trage după sine un captiv.

Cohen ², VIII, p. 103, nr. 11.

La aceste monede se pot alătura, tot de la *Farul Tuzla*, următoarele exemplare : o monedă de bronz a lui Valentinian al III-lea (424—455 e.n.) ¹⁵ și un tezaur compus din 652 de monede de bronz concave, cuprinzînd seria împăraților Comneni și Angeli din perioada 1185—1203 e.n. ¹⁶.

Epocii feudale îi aparține o cupă smălțuită cu decor aplicat în relief (fig.18/3), un picior de vas smălțuit (fig.19/1), cîteva fragmente de vase smălțuite, un cercel de bronz (fig.18/1) și două paftale de bronz. Din aceeași epocă, în așezarea vecină, Mănăstirea, s-a găsit un vas întreg cu gît lung (fig.18/2).

Din așezarea Stratonis este de menționat un mîner gros de vas smălțuit, a margine dintr-o placă decorativă cu un frumos smălț cafeniu și alte fragmente smălțuite. Credem că se poate adăuga, făcînd parte tot din aceeași perioadă, un fund de vas sgraffitat (fig.19/2), găsit la Balcic (R.P.Bulgaria) și aflat mai demult în colecția noastră.

Cupa smălțuită cu decor în relief este lucrată la roată dintr-un lut de culoare cărămizie. După tehnică și material pare de producție locală, imitînd cupele *terra sigillata* și vasele de argint. Decorul în relief este obținut prin aplicarea de tipare pe pasta încă moale. Gura vasului are un diametru de 0,14 m, înălțimea este de 0,13 m. Buza vasului prezintă

¹⁵ Octavian Iliescu, *Descoperiri monetare*, în SCN, II, 1958, p. 453.

¹⁶ Ileana Băncilă, *Note asupra unor tezaure de monede bizantine*, în SCN, I, 1957, p. 425 ; idem, *În legătură cu tezaurul de la Tuzla*, în SCN, II, 1958, p. 417.




Fig. 18. — 1, cercel de bronz; *Mănăstirea*. 2, vas cu gît lung (secolele IX—X e.n.); *Schitul*. 3, cupă smălțuită cu decor aplicat în relief (secolele XII—XIII e.n.).

incizii dese, dispuse vertical. Urmează două caneluri orizontale sub care se găsește o ghirlandă de ove. Suprafața vasului este decorată cu un ornament floral în relief, compus din frunze de stejar și din boabe de ghindă. Pe boabele de ghindă s-a aplicat un strat de angobă albă. Peste tot vasul este dat cu smalt de culoare cafenie, care în parte se menține




Fig. 19. — *Schitul*. 1, picior de vas sgraffitat văzut lateral: 1a, baza piciorului (secolul al XIV-lea e.n.); 2, fragment de vas sgraffitat văzut lateral; 2a, fundul vasului (Balciș, R. P. Bulgaria, secolele XII—XIII e.n.).

și în interior. Piciorul vasului este înalt de 0,025 m, are o buză de 0,070 m și este gol în interior (secolele XII—XIII e.n.) (fig.18/3).

Piciorul înalt de vas smălțuit (fig.19/1-1a) este lucrat la roată cu o tehnică superioară, dintr-o pastă de bună calitate, omogen arsă. Are o înălțime de 0,07 m. La exterior prezintă dungi de angobă albă, peste care a fost întins un smalt verde-deschis, prelins. Fundul vasului, atât cît s-a păstrat din el, este dat cu un smalt gros verde-închis. Piciorul, în formă de clopot, gol în interior, se termină printr-o bază circulară

cu un diametru de 0,11 m, a cărei margine lată de 0,02 m are trei caneluri.

Cercel de bronz lucrat în tehnica filigranului, găsit în interiorul așezării Schitul (fig.18/1). Ținând seama de patina gălbuie-roșietică, piesa are în compoziția ei puțin cositor. Diametrul cercelului este de 1,5 cm. Prezintă în partea din afară două cerculețe sub formă de șnur răsucit, lipite una de alta. Interiorul este format pe margine de un inel subțire, de care sînt prinse șapte ineluse mici cordiforme. Ele se inserează la rîndul lor în centru pe un alt inel, tot cordiform. De partea de jos a cercelului se prind nouă urechiușe, de la care plecau nouă lînțișoare formate din inele mici. Ele se terminau prin cîte un buton metalic rotund. Se păstrează un lînțișor întreg. Toarta are un diametru de 2,5 cm. Ea este formată dintr-un fir subțire întors la capete sub formă de cîrlig, ca să se poată închide. Epoca romano-bizantină.

Două paftale de bronz de mărime mijlocie, cu ornamente florale, găsite în 1958 de Petre Diaconu în așezarea Schitul (secolele XIII—XIV e.n.).

Vas cu gît lung, căzut din faleză în dreptul așezării Mănăstirea. Este lucrat la roată dintr-o pastă fină, bine arsă, de culoare cenușie, cu suprafața poroasă. Are o formă ovală. Înălțimea de 0,45 m, deschiderea gurii 0,065 m, diametrul pansei 0,20 m. Fundul este inelat și are un diametru de 0,09 m. La 0,04 m sub gura vasului sînt dispuse două rînduri de ornamente mici, făcute cu incizii paralele superficiale. Gîtul lung de 0,20 m și aproape cilindric prezintă benzi verticale late de 0,01 m, formate din incizii superficiale. Pansa este ornată cu trei brîuri în valuri, făcute cu incizii puțin adînci. Brîul de la mijloc este format din numeroase incizii orizontale, peste care s-a trasat o bandă incisă ondulată. Inciziile au fost executate pe pasta încă moale cu un instrument dințat (fig.18/2). Se poate data cu probabilitate în secolele XI—XII e.n.

Ornamentul ondulat, incizat, este caracteristic epocii feudale. Forma aceasta de vas cu gît lung și cilindric este rar întîlnită la noi. Ea este frecventă în ceramica persană din diferite epoci. Persia a fost în toate timpurile țara ceramicii și a avut o mare influență și asupra ceramicii bizantine¹⁷.

Fund de vas sgraffitat, provenit din Balcic (R. P. Bulgaria), fosta așezare Dionysopolis. Este lucrat la roată dintr-o pastă cărămie, dat pe ambele fețe cu angobă gălbuie, peste care a fost aplicat un smalț verde-deschis. La exterior este sgraffitat cu incizii subțiri de culoare negricioasă, care se depărtează de jos în sus în formă de evantai. La interior, pe fund, prezintă o frunză gălbuie cu nervuri de culoare cărămiziu-închis. La partea din afară, deasupra fundului, sînt trase două șanțulețe adînci. Fundul este plat și are un diametru de 0,04 m. Secolele XII—XIII e.n. (fig.19/2—2a).



Piesele prezentate aici dovedesc importanța așezării antice de la Schitul-Costinești, remarcabilă nu numai prin întindere, dar și prin durată ei de cîteva milenii. Resturile numeroase și variate denotă o intensă.

¹⁷ Gaston Migon, *Manuel d'art musulman*, II, Paris, 1927, p. 271, 304, 307, 359 și 367.

viață culturală și comercială. Așezarea corespunde, fără îndoială, unei localități grecești sau greco-indigene, menționată de izvoarele literare antice pe litoralul de vest al Pontului Euxin, în intervalele dintre orașele principale Tomis și Callatis.

Ipoteza emisă de Radu Vulpe¹⁸ de a identifica resturile așezării de la Schitul-Costinești cu orașelul *Parthenopolis*, menționat de Plinius cel Bătrîn și de Eutropius, este confirmată de variatul material găsit de noi în ultimul timp, din care rezultă că în epoca elenistică așezarea avea o viață înfloritoare. La Plinius (*N.H.* IV, 44), acest orașel este citat printre cele șapte localități considerate de el ca aparținând regiunii ocupate de *Scythae aroteres*, ceea ce corespunde în general spațiului pe care s-au găsit cu mai multă frecvență monedele regilor sciți din Dobrogea¹⁹. Eutropius (VI, 10) scoate în evidență importanța localității *Parthenopolis*, pomenind-o alături de principalele cetăți elenice de pe coasta pontică, cucerite de romani în anul 72–71 î.e.n., cu ocazia expediției lui M. Licinius Varro Lucullus. În breviarul său Eutropius citează : „Inde multas supra Pontum positas civitates aggressus est. Illic Apolloniam avertit, Callatin, Parthenopolin, Tomos, Histrum, Burziaonem cepit, belloque confecto Romam rediit”. După cum se vede din ordinea în care sînt enumerate aceste cetăți, Eutropius plasează orașul *Parthenopolis* între *Callatis* și *Tomis*. Pe această porțiune de pe malul mării s-au recunoscut pînă acum mai multe puncte cu resturi antice, dar cel mai de seamă, căruia îi poate conveni cel mai bine identificarea cu *Parthenopolis*, rămîne așezarea cercetată de noi din jurul fostului golf Schitul, împreună cu toate răs-pîndirile sale.

L'ÉTABLISSEMENT ANTIQUE DE SCHITUL (RÉGION DE DOBROUDJA)

RÉSUMÉ

Les recherches effectuées dans la région de l'ancien golfe maritime de Schit et les matériaux qui ont été mis au jour, à cette occasion, ont permis de tracer en grandes lignes les contours d'un établissement antique, jusqu'à présent peu connu.

En un point de la côte, représentant la partie la plus ancienne de l'établissement, la vie humaine semble remonter à l'époque néolithique, vu l'identification en ces lieux des civilisations de Hamangia et de Gumelnița (période initiale) (fig. 2–8). Autour de l'ancien golfe, la vie sociale commence à l'âge du bronze hâtif se continuant dans le Hallstatt pour acquérir une ampleur appréciable à l'âge du fer (fig. 9).

¹⁸ Radu Vulpe, *Gerania, Crama, Ecrene*, în *Balcenia*, VI, 1943, p. 14.

¹⁹ V. Canarache, *Monedele scitice din Dobrogea*, în *SCIV*, I, 1950, p. 227–255.

Plus tard, au IV^e siècle, une colonie grecque fait son apparition dans cet établissement géto-dacique. Elle se mêlera à la population autochtone qui continuera de vivre avec des éléments nouveaux, tel qu'il ressort du mélange constaté de la céramique géto-dacique avec la céramique grecque. De remarquables monuments appartenant à l'époque classique et hellénistique (fig. 10—14) indiquent le niveau de vie élevé atteint par cet établissement. Quant à l'activité commerciale elle est attestée par le grand nombre d'anses d'amphore estampillées, des IV^e—I^{er} siècles av.n.ère.

Dans l'ancienne colonie grecque des bords du golfe, la vie conserve son intensité aussi après l'occupation romaine grâce à une longue période de calme. Les monuments (fig. 15—17), la céramique trouvée en grande quantité, les monnaies impériales romaines et byzantines sont tout autant de témoignages de l'activité de cet établissement à cette époque.

Le déclin de l'établissement de Schit qui avait déjà subi l'invasion des Avars (587 de n.ère) et les incursions des Slaves coïncident surtout avec l'ensablement de l'entrée du port, phénomène ayant commencé probablement aux VI^e—VII^e siècles et qui a entraîné la cessation de l'activité du port.

Après un hiatus qui se prolonge jusqu'aux X^e—XII^e siècles de n. ère, la vie renaît dans cet établissement grâce aux navigateurs byzantins, génois et vénitiens venus à la recherche des produits indigènes. Les fragments de vases émaillés, les parures, les monnaies byzantines trouvés à Schit et dans les établissements voisins témoignent de la reprise de l'activité dans l'ancien établissement à la période byzantine. Au XV^e siècle cependant la domination otomane s'installe pour se maintenir jusqu'au XIX^e siècle.

L'établissement de Schit avec les autres établissements voisins de Mănăstirea et de Stratonis formaient, sur le littoral, une unité de stations remontant au temps de la commune primitive, ayant le même passé historique, avec la même activité culturelle et la même vie économique. Il est fort probable que le golfe de Schit desservait également les établissements voisins, de Mănăstirea et de Stratonis, qui n'atteignaient pas le rivage.

En ce qui concerne le nom sous lequel l'établissement de Schit était connu à cette époque, Radu Vulpe a émis depuis longtemps l'hypothèse qu'il pourrait être identifié à la ville de Parthénopolis si l'on prend comme point de départ la citation de Eutropius qui mentionne la ville de Parthénopolis, située entre Callatis et Tomis, parmi les cités helléniques ouest pontiques conquises en 72—71 av.n.ère par M. Licinius Varro Lucullus. Cette hypothèse se trouve corroborée par les découvertes présentées dans cet ouvrage et qui indiquent qu'à l'époque hellénistique l'établissement de Schit avec ses environs avait atteint un certain degré de développement qui aurait pu attirer la convoitise du général romain. Il se pourrait donc que l'établissement en question corresponde effectivement à la ville de Parthénopolis, consignée en tant que quatrième ville sur la liste d'Eutropius.

LÉGENDE DES FIGURES

- Fig. 1. — Plan de l'établissement de Schit et des établissements antiques voisins : *A*, Stratonis ; *B*, Mănăstirea, *C*, Schitul ; *D*, Moșneni ; *F*, butte ; *E*, point néolithique.
- Fig. 2. — Lames et racloirs néolithiques en silex.
- Fig. 3. — Fragments céramiques néolithiques du type Hamangia.
- Fig. 4. — Fragments céramiques néolithiques du type Hamangia et Gumelnița.
- Fig. 5. — Fragments céramiques néolithiques du type Gumelnița.
- Fig. 6. — Fragments céramiques néolithiques du type Gumelnița.
- Fig. 7. — Fragments céramiques néolithiques du type Gumelnița.
- Fig. 8. — Idole en terre cuite (civilisation Gumelnița Al).
- Fig. 9. — Céramique de l'âge du bronze et de l'âge du fer.
- Fig. 10. — 1, fragment du kantharos d'importation trouvé à Schit (IV^e—III^e siècles av. n. ère) ; 2, kantharos du même type et de la même époque trouvé à Mangalia.
- Fig. 11. — 1, fragment de luterion (III^e siècle av. n. ère) ; 2—5, fonds de plateaux de l'époque hellénistique.
- Fig. 12. — Fragment d'amphore avec dessin (III^e siècle av. n. ère).
- Fig. 13. — Vase hellénistique à décor en relief représentant Dionysos et des Ménades (siècles II^e—I^{er} av. n. ère).
- Fig. 14. — 1, 3, œnochoés ; 2, lampes ; 4, fragment de vase à tige de lierre (tous de l'époque hellénistique).
- Fig. 15. — *Schit*. 1, statue en marbre de Cybèle : *a*, de face ; *b*, latérale (I^{er} siècle av. n. ère) ; 2, stèle en calcaire représentant trois Nymphes et un Adorateur (époque romaine) ; *Mănăstirea*. 3, statuette en plomb représentant Triton (II^e—III^e siècles de n. ère).
- Fig. 16. — Bloc de calcaire avec inscriptions grecques de l'époque romaine.
- Fig. 17. — 1, fragment d'ornement végétal (marbre) ; 2, base de colonne de calcaire (les deux de l'époque romaine).
- Fig. 18. — 1, Boucle d'oreilles en bronze ; *Mănăstirea*. 2, vase à col long (IX^e—X^e siècles de n. ère) ; *Schit*. 3, Coupe émaillée à décor appliqué en relief (siècles XII^e—XIII^e de n. ère).
- Fig. 19. — *Schit*. 1, pied de vase à sgraffite, vue latérale : 1a, base du pied (XIV^e siècle de n. ère) ; 2, fragment de vase à sgraffite, vue latérale ; 2a, fond du vase (Balcic, R. P. de Bulgarie, XII—XIII^e siècles de n. ère).

NOTĂ

ASUPRA UNUI MIC TEZAU DE MONEDE ROMANE DE LA ÎNCEPUTUL IMPERIULUI, DESCOPERIT LA BOZIENI (r. Roman)

DE

MARIA CHIȚESCU, VASILE URSACHE

Dacă cercetarea pe cale arheologică a culturii materiale a triburilor geto-dace din Moldova a cunoscut în anii din urmă rezultate deosebite și unanim cunoscute¹, nu poate fi neglijată nicidecum contribuția pe care numismatica a adus-o, tot în anii din urmă, în lămurirea acestei deosebit de importante probleme². Descoperirilor monetare de pînă acum li se adaugă neconținut altele, care îmbogățesc permanent cunoștințele noastre despre lumea geto-dacă de la est de Carpați.

Printre noile descoperiri de acest gen se înscrie și tezaurul monetar descoperit în 1963 în comuna Bozieni³ (r. Roman, reg. Bacău), care, prin grija Muzeului de istorie Roman și cu sprijinul membrilor cooperativei

¹ V. Pârvan, *Castrul de la Poiana și drumul roman prin Moldova de Jos*, București, 1914, p. 93—130; cf. și R. Vulpe, *Piroboridava: Considerațiuni arheologice și istorice asupra Cetății de la Poiana în Moldova de Jos*, București, 1935; cf. același, *La civilisation dace et ses problèmes à la lumière des dernières fouilles de Poiana en Basse Moldavie*, în *Dacia*, N. S., I, 1957, p. 143—164; cf. același, *Muntenia și Moldova de Jos în timpul lui Traian, în lumina unei noi lecturi a papirului Hunt*, în *Studii clasice*, II, 1960, p. 348—353; cf. același, *Șantierul Poiana*, în *SCIV*, I, 1950, p. 47—52; II, 1951, I, p. 19—194, 24—214; III, 1952, p. 202—209, 217—220; cf. și B. Mitrea, *SCIV*, VIII, 1957, p. 165—182; cf. și Gh. Ștefan, *Nouvelles découvertes dans le « castellum » romain de Barboși (près de Galați)*, în *Dacia*, V—VI, 1935—1936, p. 341—349.

² B. Mitrea, *Contribuții numismatice la istoria triburilor daco-getice din Moldova în a doua jumătate a secolului al II-lea*, în *SCIV*, VII, 1956, 1—2, p. 159—177; cf. același, *Descoperirile de monede romane din așezarea geto-dacă de la Poiana și importanța lor istorică*, în *SCIV*, VIII, 1957, 1—4, p. 165—182; cf. același, *Penetrazione commerciale e circolazione monetaria nella Dacia prima della conquista*, ed. X, 1945, p. 100—125; I. Winkler, *Contribuții numismatice la istoria Daciei*, în *SCȘ Cluj*, 1955, p. 50—51.

³ În această localitate s-a descoperit un tezaur de monede romane, dar care s-a pierdut B. Mitrea, *Contribuții numismatice* ..., în *SCIV*, VII, 1956, p. 161.

agricole de producție din localitate, a putut intra în colecțiile acestui muzeu. Scos la iveală cu prilejul săpării unui șanț de canalizare, la punctul „La Velniță” din partea de est a comunei Bozieni, tezaurul compus din circa 25 monede, din care s-au recuperat 14 exemplare, se afla într-un vas de lut, alături de care s-a mai găsit un gît de amforă romană și o fusa-iolă.

La cercetarea efectuată de noi la locul descoperirii s-a făcut constatarea că vasul cu monede a fost găsit într-un strat gros de arsură, fapt ce ne determină să considerăm că aici avem de-a face cu o așezare a geto-dacilor. Această afirmație pare să fie întărită de împrejurarea că terenul este propice așezărilor geto-dace, locul descoperirii aflându-se pe o pantă a dealului „Cornul Pojarului”, cu orientarea sud-estică. În apropiere de cursul de apă dealul coboară într-o pantă foarte lină, formînd aproape un platou. În vechime, pe aici au existat și cîteva izvoare. Continuînd cercetarea la suprafață, am constatat, pe baza materialului adunat (fragmente ceramice, chirpici, cenușă, cărbune) că avem de-a face cu o așezare geto-dacică situată la circa 300 m de satul Bozieni.

Ceramica găsită nu ne-a permis să obținem profile de vase, dar, după factura pastei, unele forme care se pot întrevădea, precum și fragmentele de amforă romană ne permit să facem această încadrare. Ceramica se poate grupa în trei categorii :

1. Ceramica lucrată la roată, din pastă de culoare roșie și cenușie, predominînd ceramica cenușie.

2. Ceramică grosolană, lucrată la mînă, de culoare cărămizie, cu forme care deduc vase-borcan și cătuiele dacice și cu decor de briuri simple sau alveolate.

3. Ceramica de import, amforele romane, de culoare cărămizie-gălbui.

Vasul în care s-au găsit monedele are pe o parte din suprafață evidente urme de arsură și chiar resturi de cărbune, ceea ce dovedește că a căzut pe un strat de cărbune ce nu era complet stins.

De dimensiuni reduse (înălțimea de 0,083 m, diametrul fundului de 0,048 m și diametrul gurii de 0,051 m), vîsuțul în care s-au găsit monedele face parte din categoria ceramicii poroase ; este lucrat cu mîna dintr-o pastă grosolană, avînd în compoziție cioburi și scoici pisate, rare paiete de mica și

numeroase mici pietricele care dau pereților vasului un aspect zgrunțuros.

Cu buza ușor răsfrîntă în afară, iar baza de formă rotund-ovală în plan și ușor convexă în profil, vasul are o slabă stabilitate. Pe partea de maximă rotunjire are patru proeminențe mici, ușor aplatizate, dispuse aproximativ în cruce. Forma vasului (fig. 1), ca și tehnica de lucru

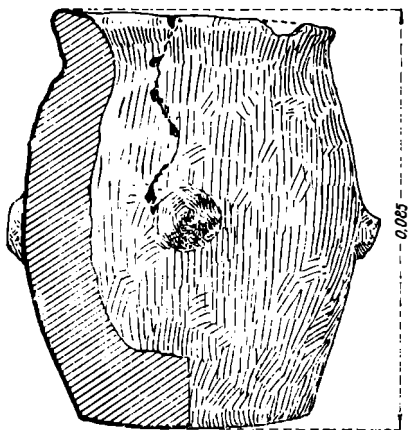


Fig. 1. — Bozieni (r. Roman). Vasul în care s-au găsit monedele.



Fig. 2. — Monedele din tezaurul de la Bozieni (r. Roman) (mărite de două ori).

permit încadrarea lui nu mai devreme de secolul I î.e.n. Tipul, ca atare, se întâlnește frecvent în așezările geto-dace, începînd din secolul I î.e.n. pînă în secolele II—III e.n.⁴

Referindu-ne acum la monedele recuperate (14 exemplare și 2 fragmente), constatăm că ele aparțin secolelor I î.e.n. și I e.n., după cum urmează :

- 1 *Ti Claudius*, Sydenham, Italia, 770. A. 78 î.e.n.
Fourée, ⚡ 2,45 g. 1 ex.
- 2—3 *M. Volteius*, Sydenham, Roma, 774. A. 76 î.e.n.
Fourée, ⚡ 2,70 g, unul fragmentar. 2 ex.
- 4—12 *M. Antonius*, Sydenham, 1225 (2 ex.) și 1241, Lybicae (7 ex.) ; 3 AR și 6 Fourée. ⚡ 2,44 g ;
↓ 2, 70 g ; ⚡ 2,08 g ; ⚡ 2,63 g ; ⚡ 1,77 g ; a. 32—31. Restul monedelor fiind fragmentare
nuli s-au trecut axul și greutatea. 9 ex.
- 13 *Vespasian*, BMC, Roma, 39. A. 69—70 e.n.
Fourée, ↓ 2,29 g. 1 ex.
- 14 O monedă ștersă, pe care se vede un V, probabil aparține categoriei de monede atribuite
lui Marc Antoniu (AE. 1,86 g) ; două fragmente de la două monede romane republicane.

Rezultă că monedele se eșalonează între anii 78 î.e.n. (Ti. Claudius) și 69—70 e.n., ultima monedă fiind emisă în vremea împăratului Vespasian.

Monedele aflate acum în discuție sînt foarte tocite, cu legendele și efigiile șterse. De asemenea, nici metalul din care sînt lucrate nu este, cu excepția a trei exemplare, cel care ne-am fi așteptat — argintul —, ci un metal comun, anume bronz sau aramă, peste care se află o pojghiță subțire de argint. Or, din acest punct de vedere și cu excepția celor trei exemplare de care am amintit monedele din tezaurul de la Bozieni fac parte din categoria monedelor fourée⁵. Mai observăm de asemenea că metalul din care au fost lucrate monedele, chiar și cele de argint (al căror titlu rămîne să fie stabilit ulterior pe baza analizelor), este slab, fapt datorită căruia monedele sînt în totalitate foarte friabile⁶. Această stare de friabilitate accentuată poate constitui un indiciu că monedele nu au avut o perioadă de circulație prea îndelungată, că ele au putut fi teaurizate

⁴ Și pe această cale mulțumim colectivului de la șantierul arheologic Brad pentru informațiile date, precum și colegului Gh. Bichir pentru unele lămuriri și sugestii.

⁵ Moneda fourée are baza din metal comun (bronz, fier, plumb), îmbrăcată într-o foiță subțire de argint. Exemplarele fourée sînt monede fără valoare intrinsecă, emise cu scop fraudulos. Procedul fourée este cunoscut din epoca greacă arhaică, secolul al VI-lea î.e.n., la Milet, Samos, Siracusa și Crotona. Piese fourée nu sînt totdeauna produsul unor ateliere particulare de falsificare, ci și al atelierelor de stat. De exemplu, în 217 î.e.n., după înfrîngerea romanilor la Trebia, lângă lacul Trasimene, în vremea lui Sylla, prin legea Cornelia testamentaria, în timpul lui Marc Antoniu, după povestirile lui Pliniu etc., se bat monede fourée. În timpul imperiului de început se emit monede fourée, cu caracter oficial, dar destinate comerțului cu barbarii din Germania și India. H. Cohen (*Med. imper.*, 2. edit. t. 1, p. 389) spune că în timpul lui Vespasian au existat multe monede fourée emise oficial. Aceste monede se vor rări în vremea lui Commodus, pentru a se înmulți iar în timpul lui Septimiu Sever. E. Babelon, *Traité des monnaies grecques et romaines*, Paris, 1901, p. 633—640.

⁶ O parte din monedele din tezaur s-au pierdut, după cum ne-au informat descoperitorii. tocmai datorită acestei friabilități.

de îndată ce au intrat în posesiunea unui singur individ, iar gradului de tocire îi trebuie găsită, în acest caz, o altă explicație decât cea obișnuită, a circulației lor mai îndelungate.

Înainte însă de aceasta ținem să subliniem un alt fapt important, prilejuit de cercetarea acestor monede, și anume acela că greutatea nici unui din exemplarele menționate nu atinge 3 g. Firește că pentru aceasta am luat în considerație numai greutatea monedelor întregi, nu și a celor aflate în stare fragmentară. Chiar și așa, monedele din tezaurul de la Bozieni au o greutate cuprinsă între 2,29 și 2,70 g. Rezultă limpede că aceste monede nu numai că nu au greutatea normală (3,90), dar că ele nu se apropie nici măcar de 3 g.

Întrucât nu ne sînt cunoscute și alte cazuri în care denari romani foarte tociți să aibe greutatea sub 3 g, considerăm că greutatea scăzută a acestor monede nu se datorește circulației lor îndelungate, ci că ea provine exclusiv din timpul baterii: monedele au ieșit din tipar cu această greutate.

În tezaurele de pînă acum imitațiile însumau un număr destul de mic în comparație cu monedele originale. Pentru prima dată se pare că avem de-a face cu un tezaur ale cărui monede au în totalitate atributele unor contrafaceri. Toate caracteristicile mai sus menționate, și în primul rînd metalul comun, friabilitatea lui și greutatea scăzută a tuturor monedelor, duc în chip firesc la aceeași încheiere. Mai mult decât atît, greutatea apropiată la toate monedele din acest tezaur ne determină să presupunem că ele au fost emise în același atelier monetar, în același timp și de același meșter. În acest caz, gradul accentuat de tocire a monedelor se explică prin tocirea stanțelor.

Și în tezaurul de la Bozieni constatăm prezența contramărcilor pe unele monede. Astfel, din 13 monede (identificabile) cinci sînt contramarcate: cele trei monede de argint și una de bronz emise, toate, cu numele lui M. Antoniu și o altă monedă emisă cu numele magistratului Ti. Claudius.

Pe baza celor arătate mai sus, considerăm că aceste contramărci s-au transmis de pe moneda originală pe moneda contrafăcută.

De altfel, monedele ce fac obiectul discuției noastre nu sînt exemplare unice, prin factura lor, descoperite la noi în țară. Într-un studiu recent, B. Mitrea atestă prezența acestor monede, de astă dată geto-dace, de tip Vîrteju, descoperite în așezările geto-dace de la Zimnicea și Popești⁷. Mai amintim tezaurele monetare descoperite la Pipera, Vîrteju⁸, Comana⁹, Petrești¹⁰, în care, pe lîngă moneda locală geto-dacă din argint bun, se întîlnesc și exemplare fourée.

Problema care se pune este aceea de a ști centrul în care aceste monede au fost contrafăcute. Deocamdată tezaurul de la Bozieni ne oferă un prim material de acest gen și rămîne ca descoperiri și studii viitoare să aducă preciziuni în acest sens.

Intrînd în categoria monedelor contrafăcute, nu ne rămîne decât să conchidem că exemplarele din cuprinsul tezaurului de la Bozieni au fost

⁷ B. Mitrea, *Monede antice și feudale de la Zimnicea*, în SCIV, XVI, 1965, 2, p. 245—246.

⁸ M.N.A., reg. inventar, C. Preda, nota inv. autor nr. 14 și B. Mitrea, M.N.A., nota inventar nr. 387.

⁹ Tezaurul se află la Muzeul G. Severeanu; informație C. Preda.

¹⁰ Tezaurul se află în colecțiile Muzeului de istorie a orașului București; informație M. Gramatopol.

emise la o dată ulterioară anului 69—70 e.n., așa cum reiese din cuprinsul tezaurului. Monedele fiind tocite, e posibil ca meșterul să fi luat ca model exemplare uzate; rezultă deci că moneda de la Vespasian (ne referim la model, și nu la imitație) a circulat un timp îndelungat. De aceea credem că emiterea contrafacerilor cuprinse în tezaurul discutat s-a putut face, probabil, spre sfârșitul secolului I e.n.

Cît privește tezaurizarea acestor monede, ținînd seama de necesitatea unui timp minim pentru stringerea lor în mîinile unei singure persoane și deopotrivă de factura vasului în care ele au fost depuse, credem că nu vom greși prea mult opinînd, cu titlu de ipoteză, că aceasta s-a petrecut la finele secolului I e.n. sau la începutul secolului II e.n. Această precizare este cu atît mai semnificativă cu cît, așa cum arătam la începutul acestui articol, tezaurul de la Bozieni nu pare să fi fost îngropat pentru a fi ascuns, ci făcea parte componentă dintr-o așezare geto-dacă. Împrejurarea că acest tezaur se afla, conform datelor comunicate nouă de descoperitor, într-un strat de arsură gros de circa 0,20—0,30 m, ne determină să sugerăm, cu toată rezerva impusă de lipsa cercetărilor arheologice în acest loc, că această așezare și-a sfîrșit existența la finele secolului I e.n. în urma unui puternic incendiu.

NOTE SUR UN PETIT TRÉSOR MONÉTAIRE ROMAIN DU DÉBUT DE L'EMPIRE, DÉCOUVERT À BOZIENI (DISTRICT DE ROMAN)

RÉSUMÉ

Les auteurs donnent la description d'un petit trésor monétaire romain, comportant des pièces de la République et de l'Empire, découvert dans une station géto-dace de la commune Bozieni (district de Roman, région de Bacău). Les monnaies — 14 exemplaires dont 13 romaines républicaines et une impériale (fig. 2) — étaient déposées dans un vase de facture géto-dace (fig. 1). Au point de vue chronologique, le trésor appartient aux années 78 avant notre ère — 69/70 de notre ère. A l'exception de 3 pièces argentées (mais à un titre bien réduit), toutes les autres monnaies sont fourrées et très usées; leur poids varie de 2 gr 29 à 2 gr 70.

Elles font partie de la catégorie des contrefaçons et ont été frappées à une date ultérieure à l'an 69—70 de n. è. Le trésor fut caché après cette date, pour des motifs en étroite relation avec les événements survenus dans le monde géto-dace en général, vers la fin du I^{er} siècle de notre ère, notamment les guerres daco-romaines.

LÉGENDE DES FIGURES

Fig. 1. — *Bozieni* (district de Roman). Le vas qui renfermait les monnaies.

Fig. 2. — Monnaies du trésor de *Bozieni* (district de Roman) (agrandies deux fois).

SĂPĂTURILE ARHEOLOGICE DIN REPUBLICA SOCIALISTĂ ROMÂNIA ÎN ANUL 1965

DE

DORIN POPESCU

Continuăm, ca în fiecare an, publicarea foarte sumară a rezultatelor săpăturilor arheologice din anul precedent, în ordine cronologică, pe localități. În cazurile în care în același loc au fost descoperite resturi din epoci diferite, localitatea va fi menționată la problema pentru care au fost inițial întreprinse cercetările. Acolo unde nu se menționează instituția care a făcut cercetările, acestea au fost executate de Institutul de arheologie al Academiei Republicii Socialiste România, precizându-se însă, atunci când este cazul, dacă lucrările au fost făcute în colaborare cu altă instituție. Pentru mai multă precizie, notele au fost întocmite de responsabili săpăturilor sau de un membru al colectivului. Fiecare cercetare este trecută și pe harta alăturată, cu numărul de ordine din această dare de seamă.

I. Studiarea vieții omului pe teritoriul Republicii Socialiste România înainte de epoca dacică

1. *Bugiulești* (r. Oltețu, reg. Oltenia). Săpăturile continuate în valea lui Grăunceanu au dat și în campania aceasta un bogat material osteologic, care, după părerea descoperitorilor, poartă dovezi netăgăduite de spargere intenționată, obținută cu ajutorul unor pietre aduse de la mari distanțe. (În colaborare cu Centrul de cercetări antropologice și Muzeul regional al Olteniei).

2. *Mamaia-sal* (com. Năvodari, or. Constanța, reg. Dobrogea). Continuarea cercetărilor și a observațiilor stratigrafice asupra așezării paleolitice cunoscute mai de mult. Pe baza materialelor obținute se poate vorbi de un facies nou musterian, cu unelte mai mici.

3. *Tincova* (com. Sacu, r. Lugoj, reg. Banat). Reluarea săpăturilor, la punctul numit „Seliște”, unde s-a descoperit un bogat material de silex aparținând aurignacianului mijlociu dezvoltat. (În colaborare cu Muzeul raional Lugoj).

4. *Călinești* (r. Oaș, reg. Maramureș). Săpături în două puncte: „Călinești I” și „Călinești II”, ambele cu un singur nivel de locuire, ce poate fi datat în aurignacian. (În colaborare cu Muzeul regional din Baia Mare.)

5. *Bicaz-Chei* (r. Bicaz, reg. Bacău). S-au început săpături la punctul „Bardosul”, unde s-a descoperit o așezare swideriană cu un singur strat de cultură.

6. *Dubova* (com. Ogradina, r. Orșova, reg. Banat). a) La „*Cuina Turcului*” s-au continuat săpăturile din 1964 pentru precizări stratigrafice și obținere de materiale arheologice și faunistice

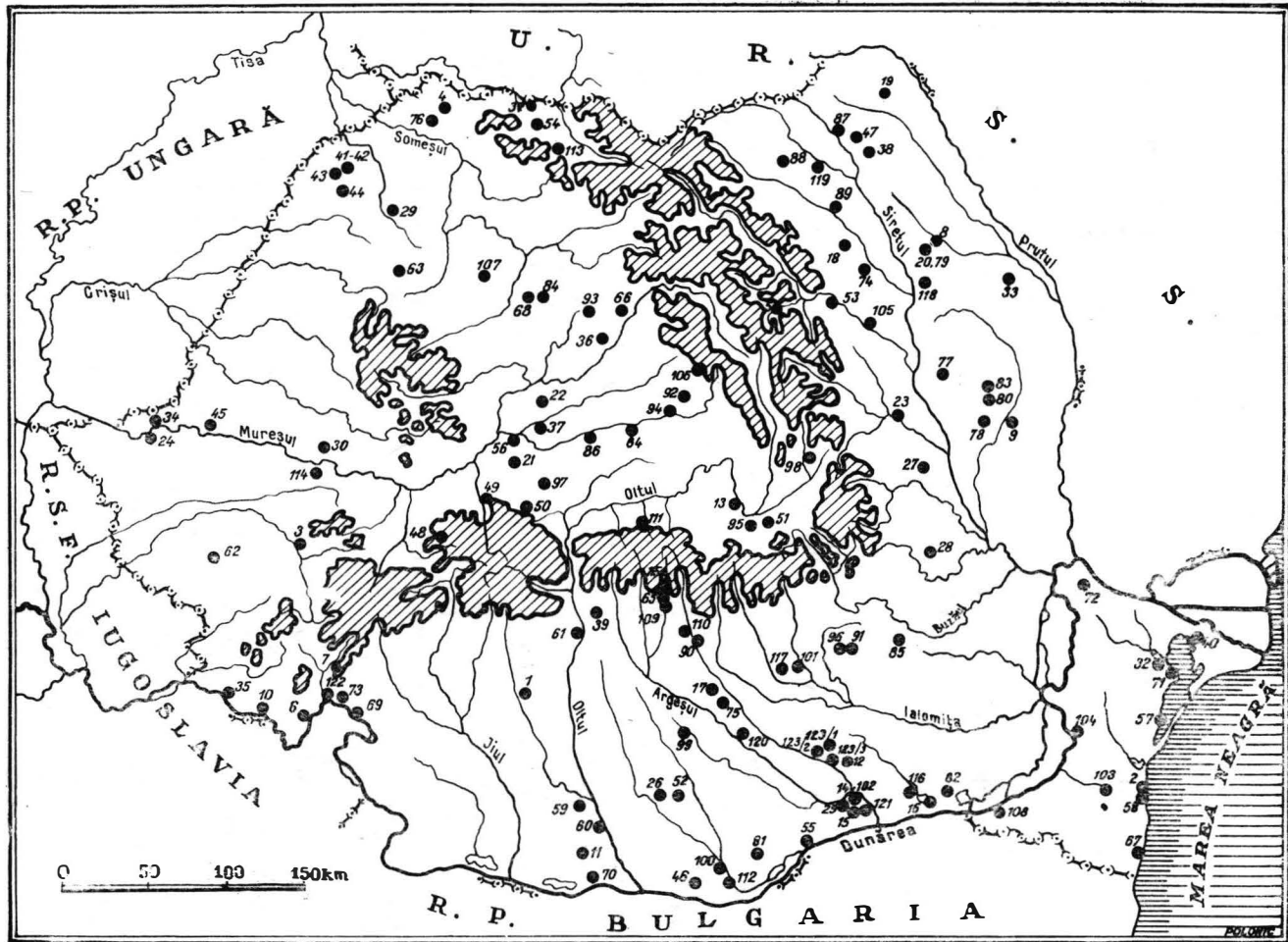


Fig. 1. — Săpăturile arheologice din Republica Socialistă România în anul 1965.

din toate etapele de dezvoltare, din epipaleolitic până în feudalismul timpuriu. Cu deosebire se detașază 5 niveluri de locuire neolitică Criș, pe o grosime de 2,50 m. b) „Peștera lui Climente”. Săpăturile au atins stînca vie, dînd la iveală dovezi de locuire mezo și acropaleolitice, în asociere cu o bogată faună fosilă. Sînt prezente și unele refugii postpaleolitice din neolitic (Criș) și epoca bronzului. c) „Peștera lui Maovă”. S-au continuat sondajele din 1964, fără a se putea săpa deocamdată sub nivelul neolitic (Criș).

7. *Băile Herculane* (r. Orșova, reg. Banat). În „Peștera Hoților” săpăturile au fost extinse spre interiorul peșterii. Stratul postpaleolitic, gros de 1,20 m, conține numai resturi neolitice, Sălcuța tirzie și Coțofeni. Urme sporadice mai apar din epoca mijlocie a bronzului, din Hallstatt, perioada stăpînirii romane și epoca feudală timpurie. Din stratul paleolitic se pot menționa mai multe piese tipice: răzuitoare, lame și un trapez. (În cadrul lucrărilor colectivului de cercetări de la Porțile de Fier.)

8. *Balș* (r. Hîrlău, reg. Iași). În punctul „Valea Părului” au fost efectuate săpături în așezarea neolitică de tip Criș; a fost cercetată o locuință de suprafață, fiind scoase la iveală numeroase resturi ceramice, caracteristice culturii Criș, unelte din silex și piatră. Plastica este reprezentată printr-o figurină în formă de coloană. (Muzeul „Vasile Pârvan” din Bîrlad).

9. *Trestiana* (com. Grivița, r. Bîrlad, reg. Iași). S-au continuat săpăturile în așezarea neolitică de tip Criș. A fost dezvelită și demontată o locuință de suprafață aparținînd celui de-al II-lea nivel de locuire de aici, fiind scoase numeroase resturi ceramice, unelte din cremene, obsidiană și piatră. (Muzeul „Vasile Pârvan” din Bîrlad.)

10. *Liubcova* (r. Moldova Nouă, reg. Banat). Așezare neolitică aparținînd culturii *Vința-Turdaș*, cu strat de cultură gros de 1,20—1,80 m, împărțit în patru niveluri. S-au descoperit unelte de piatră, os și corn, precum și ceramică. (În cadrul lucrărilor colectivului de cercetări de la Porțile de Fier.)

11. *Vădastra* (r. Corabia, reg. Oltenia). Săpăturile au fost efectuate pe „Măgura Fetelor”, la vest de săpăturile din 1946. La baza straturilor de cultură e stratul paleolitic, peste care se suprapune un strat intermediar (fără resturi arheologice). Deasupra acestuia se află straturile neolitice Vădastra I, Vădastra II, și Sălcuța, strat în care s-au găsit și infiltrații din straturi de cultură mai noi, distruse de arături și apele de șiroire.

12. *Cernica* (or. București). Au fost continuate săpăturile atît în cele două așezări neolitice, una aparținînd culturii Dudești și cealaltă culturii Boian I, cit și în necropola neolitică a culturii Boian I, descoperite în anii precedenți. În așezarea culturii Dudești s-au găsit gropi de bordeie și mai multe gropi casnice, conținînd ceramică, dălțițe, toporașe de piatră, silexuri etc. În așezarea culturii Boian s-a descoperit un bordei și cîteva gropi casnice, conținînd ceramică și unelte de piatră. În necropola neolitică s-au mai găsit 40 de morminte de înhumatie cu diferite obiecte de ofrandă: (vase, silexuri, dălțițe de piatră, obiecte de os, obiecte de podoabă lucrate din scoică, din dinți de animale, din tuf vulcanic și cupru. (În colaborare cu Muzeul de istorie a orașului București.)

13. *Feldioara* (r. Sf. Gheorghe, reg. Brașov). S-au continuat săpăturile pe panta de sud a Dealului Cetății. S-au găsit și cercetat numai două straturi de cultură: Ariușd-Cucuteni și Boian. În stratul superior (Ariușd) s-au delimitat trei niveluri. În ambele straturi s-au descoperit cîteva unelte și numeroase fragmente ceramice caracteristice, inclusiv numeroase cu decor pictat în stratul superior.

14. *Radovanu* (r. Oltenița, reg. București). În cuprinsul așezării neolitice din faza Petru Rareș a culturii Boian, cu patru niveluri, s-a continuat dezvelirea și studierea platformelor de locuințe și a materialelor din așezarea corespunzătoare celui de-al doilea nivel, fiind degajate încă două platforme de locuințe. S-au scos la iveală numeroase unelte, oase de animale și numeroase fragmente ceramice. Pe panta de lîngă așezare s-au descoperit două morminte contemporane așezării.

15. *Căscioarele* (r. Oltenița, reg. București). În campania anului 1965 s-a lucrat la dezvelirea parțială a unei mari locuințe neolitice de suprafață, incendiată, aparținând unui nivel al fazei Gumelnița A. Pereții masivi de lut aveau în exterior stâlpi de lemn înfiți chiar lângă ei. Pe lângă un bogat inventar, în locuință se mai afla o vatră înaltă și o laviță de lut. (În colaborare cu Muzeul raional Oltenița.)

16. *Vărăști-Boian* (r. Călărași, reg. București). S-au continuat săpăturile din necropola gumelnițeană, fiind descoperite încă 17 morminte. Lângă mai multe schelete s-au găsit „opaițe” de lut ars sau ace de aramă. (În colaborare cu Centrul de antropologie al Academiei.)

17. *Siliștea* (r. Videle, reg. București). Cu prilejul unor lucrări agricole s-a săpat un tell. În urma intervenției de salvare s-a precizat că tell-ul aparține culturii Gumelnița în faza dezvoltată, cu un strat de cultură gros de circa 3 m. Așezarea era fortificată de jur împrejur cu șanț și val de apărare. S-au salvat diferite unelte din piatră și os, vase, multe fragmente ceramice și un număr de 7 figurine. (În colaborare cu Muzeul de istorie din Alexandria.)

18. *Trpești* (com. Petricani, r. Tg.-Neamț, reg. Bacău). S-a săpat în continuare, obiectivul principal fiind cercetarea colțului estic al așezării neolitice și urmărirea traseelor șanțurilor de apărare cucuteniene și al șanțului mic precucutenian; ultimul a putut fi urmărit până la intrarea lui în râpă. Au fost descoperite și câteva gropi cu ceramică liniară, precum și straturi bogate precucuteniene și cucuteniene, constatându-se totodată că locuirea din aceste perioade depășește limitele șanțurilor de apărare. S-a descoperit, de asemenea, un schelet chirchit din perioada de tranziție de la neolitic la epoca bronzului, precum și gropi și complexe din secolele II—III și VI—VII e.n. La circa 150 m vest de limita vestică a șanțului de apărare s-a efectuat un sondaj, constatându-se și aici existența unei bogate așezări cu straturi suprapuse, după cum urmează: ceramică liniară, Precucuteni (cu mențiunea specială că ar putea fi vorba de un precucutenian mai vechi decât în restul așezării), Cucuteni (cu locuințe puternic incendiate) și secolele II—III și VI—VII e.n. (În colaborare cu Muzeul regional Bacău.)

19. *Drăgușeni* (r. Săveni, reg. Suceava). S-au continuat săpăturile în așezarea Cucuteni A, descoperindu-se încă 14 gropi, din care s-a recoltat un bogat material ceramic. (Muzeul de istorie a Moldovei în colaborare cu Muzeul raional Dorohoi.)

20. *Cucuteni-Băiceni* (r. Pașcani, reg. Iași). a) *Cetățuie*. S-au continuat săpăturile în vederea delimitării locuințelor din faza Cucuteni A și B, obținându-se cu acest prilej noi date stratigrafice relativ la unele grupe stilistice din această perioadă. b) *Mlada*. S-a continuat sondajul început în 1964, descoperindu-se resturile unei locuințe de suprafață și a unor bordeie din secolele III-II î.e.n. (Muzeul de istorie a Moldovei.)

21. *Păuca* (r. Sebeș, reg. Hunedoara). S-au efectuat săpături în așezarea neolitică cu ceramică pictată de tip Petrești de la locul numit „*Homm*”, stabilindu-se existența a trei niveluri de locuire. Materialele recoltate cu acest prilej (ceramică pictată, unelte de piatră șlefuită etc.) vor permite precizarea unora din fazele de dezvoltare ale culturii Petrești. A fost dezvelită și o locuință de suprafață cu platformă identică cu cele din aria culturii Cucuteni-Tripolie. Săpăturile au scos la iveală și urmele piloților de susținere ai platformei. (Muzeul Brukenthal Sibiu.)

22. *Ozd* (r. Luduș, reg. Mureș-Autonomă Maghiară). În punctele numite „*Lotul domnișoarei*” și „*Vale*”, la răsărit de sat, s-au identificat și sondat două așezări, una neolitică, aparținând culturii Petrești, și alta din perioada stăpânirii romane în Dacia. Pe „*Vârful Deagului*” s-a identificat existența unui cimitir sau grup de morminte de înhumatie din perioada scitică. Au fost dezvelite două morminte, având ca inventar funerar vase de lut, vîrfuri de săgeți din bronz și un cuțit de fier curbat. (Institutul de istorie și arheologie Cluj și Muzeul regional Tg.-Mureș.)

23. *Rîpale* (r. Tg.-Ocna, reg. Bacău). În punctul „*Pătrășcanu*” s-au efectuat trei sondaje într-un complex de așezări situate una lângă alta pe malul stîng al Trotușului. Descoperirile aparțin culturii Cucuteni A și B, epocii bronzului (cultura Monteoru), dar s-au găsit și elemente

hallstattiene și un strat de cultură geto-dacic (secolele I î.e.n. — I. e.n.). (În colaborare cu Muzeul raional din orașul Gh. Gheorghiu-Dej.)

24. *Șinpetru-German* (r. Arad, reg. Banat). S-au continuat sondajele începute în 1963 pe locul numit „Flintina vacilor”, la est de comună, descoperindu-se materiale ceramice din complexul Tisa III-Bodrogkeresztur, precum și câteva morminte sarmatice din secolele III—IV, cu inventar destul de bogat (ceramică, mărgelă, obiecte de podoabă din bronz etc.). (Muzeul regional Arad.)

25. *Crivăț* (r. Oltenița, reg. București). Săpăturile din 1965 au avut ca scop cercetarea așezării situate pe promontoriul înalt, stabilirea întinderii acesteia și a intensității ei de locuire. S-a observat că așezarea a fost fortificată, fiind apărată de un șanț care închidea accesul spre sud. În interiorul ei s-au distins trei niveluri de locuire corespunzătoare a trei faze ale culturii Glina, deosebite cronologic. Primele două niveluri (cele mai vechi) sînt reprezentate de bordeie, iar ultimul nivel (cel mai nou) de locuințe de suprafață. Inventarul descoperit în locuințe se remarcă prin ceramica de specie fină și prin aceea lucrată într-o tehnică primitivă, precum și prin obiecte de metal și miniaturi de lut. Datorită acestor săpături s-a identificat prima așezare fortificată de tipul Glina.

26. *Dobrotești* (r. Roșiori de Vede, reg. București). Săpături în așezarea de la „Lacul cu cremene” sau „Lacul lui Drăcman”. Așezarea aparține unui complex de la începutul epocii de bronz, necunoscut pînă în prezent. S-au delimitat trei niveluri de locuire, cu locuințe de suprafață, descoperindu-se bogate resturi ceramice, rîșnițe de piatră și mai multe unelte de silex, printre care răzuitoare și semilune folosite pentru secerile primitive.

27. *Fîlționești* (r. Panciu, reg. Galați). S-au continuat săpăturile în așezarea de tip Monteoru, descoperindu-se două niveluri de locuire care suprapun resturile unei așezări neolitice de tip Cucuteni A. (Muzeul de istorie a Moldovei în colaborare cu Muzeul raional Focșani.)

28. *Cîndești* (r. Focșani, reg. Galați). În continuarea săpăturilor din așezarea din epoca bronzului s-au descoperit resturile unei locuințe aparținînd fazelor Monteoru Ic₂-Ic₃, precum și resturile suprapuse ale unor locuințe din La Tène, parțial distruse de lucrările agricole. (Muzeul de istorie a Moldovei în colaborare cu Muzeul din Focșani.)

29. *Dersida* (com. Bobota, r. Șimlău, reg. Crișana). S-au continuat săpăturile începute în 1963, într-o așezare aparținînd culturii de tip Wietenberg. Depunerile culturale bogate de la Dersida au permis o serie de observații stratigrafice cu privire la etapele succesive ale culturii Wietenberg. (Muzeul regional Crișana.)

30. *Temeșești* (com. Săvlîrșin, r. Lipova, reg. Banat). Pe dealul „Patru gomile” s-a săpat o așezare de la sfîrșitul epocii bronzului. Inventarul este foarte sărăcăcios, constînd din fragmente ceramice, topoare de piatră, fusaiole etc. (Institutul de istorie și arheologie Cluj.)

31. *Șighetul Marmației* (reg. Maramureș). Au fost continuate săpăturile pe „Dealul cetății” din apropierea orașului, secționîndu-se din nou valul de apărare și sondîndu-se interiorul așezării. Locuirea a fost puțin intensă, așezarea servind mai mult ca loc de refugiu pentru locuitorii gospodăriilor din jur. Datează din perioada Ha A. (Institutul de istorie și arheologie din Cluj în colaborare cu Muzeul maramureșean din Șighetul Marmației.)

32. *Babadag* (r. Istria, reg. Dobrogea). În continuarea săpăturilor din cetatea de pe malul lacului Babadag s-au obținut informații importante pentru cunoașterea Hallstattului dobrogean, referitoare la tipurile de locuințe, fortificații și evoluția ceramicii. Ceramica primului nivel are asemănări evidente cu ceramica nivelului VII B₂ de la Troia, iar ultimul nivel poate fi considerat cel puțin parțial contemporan cu cultura Basarabi. Locuită vreme îndelungată în prima epocă a fierului, înălțimea a fost locuită o perioadă relativ scurtă de geți în secolele IV—III î.e.n., așezarea fiind întărită atunci cu un zid de piatră de aspect primitiv. O altă așezare de foarte scurtă durată a existat în același loc în epoca romano-bizantină (secolele V—VI), cînd a fost

construit un zid puternic numai pe latura dinspre terasă. (În colaborare cu Muzeul raional Tulcea.)

33. *Pocreaca* (r. Iași, reg. Iași). S-a executat un sondaj într-o așezare aparținând etapei Hallstattului mijlociu, recoltându-se cu acest prilej un interesant material ceramic. (Muzeul de istorie a Moldovei.)

34. *Pecica* (r. Arad, reg. Banat). Sondaj de verificare pe un platou lângă fostul sălaș Donat, la 7 km VNV de comună, descoperindu-se urmele a două straturi de cultură din epoci diferite. Peste un strat gros de epocă hallstattiană, cu multe fragmente ceramice aparținând culturii Basarabi, se află și un strat subțire de cultură aparținând feudalismului timpuriu (secolele XI—XIII), unde s-au găsit și fragmente de căldări de lut. (Institutul de istorie și arheologie Cluj în colaborare cu Muzeul regional Arad.)

35. *Moldova Veche* (r. Moldova Nouă, reg. Banat). Au fost începute săpăturile în necropola tumulară situată la circa 3 km est de comună, în apropierea malului Dunării. În trei tumuli de dimensiuni mici s-au găsit doar slabe indicii ale unor morminte de incinerare hallstattiană. Lângă port, prin sondeaje au fost date la iveală morminte de incinerare din epoca bronzului. La vest de port a fost dezvelită o locuință-bordei din epoca feudală, în care s-au aflat obiecte și vase de metal, precum și fragmente de ceramică cu sau fără smalt. (În cadrul lucrărilor colectivelor de cercetări de la Porțile de Fier.)

36. *Voivodeni* (r. Reghin, reg. Mureș-Autonomă Maghiară). S-a cercetat așezarea întinsă, situată pe un platou în mijlocul văii Mureșului și închisă printr-un val lung de 470 m, prevăzută cu o poartă de intrare. S-a secționat valul și s-a sondat interiorul așezării, care datează cu precădere dintr-o fază mai târzie a perioadei Hallstatt (probabil Ha C). (Institutul de istorie și arheologie din Cluj.)

37. *Șona* (r. Tîrnăveni, reg. Mureș-Autonomă Maghiară). Sondaj în așezarea fortificată cu val lung de 200 m, avînd în mijloc straturi de arsură. Așezarea a fost slab locuită și datează probabil dintr-o fază mai târzie a perioadei Hallstatt. (Institutul de istorie și arheologie din Cluj.)

38. *Sîlincești* (r. Botoșani, reg. Suceava). Continuarea sondajului început în campaniile anterioare; s-a precizat că elementele de fortificație (valul și șanțul) ale cetății I datează din secolele VI—V î.e.n. (Muzeul de istorie a Moldovei în colaborare cu Muzeul raional Botoșani.)

39. *Tigveni* (r. Curtea de Argeș, reg. Argeș). S-au săpat doi tumuli, dintre care unul de dimensiuni mari, într-o necropolă de tip Ferigile. Tumuli se caracterizează prin mantaua groasă alcătuită exclusiv din bolovani de rîu, acoperiți doar cu un strat foarte subțire de humus. Din această cauză inventarul era intact. Descoperirea se situează în a doua fază a grupului Ferigile și se datează în prima jumătate a secolului al V-lea î.e.n. (În colaborare cu Muzeul regional Argeș.)

40. *Sarinasuf* (r. Tulcea, reg. Dobrogea). S-au continuat cercetările în stațiunea hallstattiană târzie, făcîndu-se noi precizări în legătură cu stratigrafia. De asemenea s-a identificat un strat de cultură cu locuințe de suprafață datînd din epoca elenistică, făcîndu-se observații asupra culturii getice și a influenței grecești. (În colaborare cu Muzeul raional Tulcea.)

41. *Berea* (r. Carei, reg. Maramureș). La 2 km nord de com. Ciumești, la punctul „Soci”, se află o așezare dacică, în parte contemporană cu așezarea celtică de la Ciumești. S-au descoperit 4 bordeie, un cuptor, gropi și complexe celtice și dacice. În cuprinsul așezării s-a dat peste o hecatombă cu 16 morți azvîrliți într-o groapă. S-a mai găsit un semibordei dacic din secolul al III-lea e.n. și un semibordei din secolul al V—VI-lea e.n. (În colaborare cu Muzeul din Baia Mare.)

42. *Ciumești* (r. Carei, reg. Maramureș). S-au terminat lucrările de cercetare a cimitirului celtic începute în 1962. În așezarea celtică de pe locul „Bostănărie” s-au mai săpat încă două bordeie datînd de la sfîrșitul secolului al III-lea — secolul al II-lea î.e.n. (În colaborare cu Muzeul din Baia Mare.)

43. *Sanislău* (r. Carei, reg. Maramureș). La punctul „Capela catolică” s-a descoperit un cimitir biritual celtic, secolele III—II î.e.n., descoperindu-se 20 de morminte de incinerare în groapă și urne și de înhumare. În unele morminte se afla și ceramică dacică de caracter hallstattian. (În colaborare cu Muzeul din Carei.)

44. *Dindești* (r. Carei, reg. Maramureș). Săpături într-un cimitir celtic, în parte distrus; s-a descoperit un mormint de înhumare și altul de incinerare în groapă (secolele III—II î.e.n.). Pe locul „La celate” s-au făcut sonde în așezarea din epoca bronzului, Otomani II—III. (În colaborare cu Muzeul raional Carei.)

45. *Cicir* (com. Mîndruloc, r. Arad, reg. Banat). Săpături într-o așezare cu trei niveluri de locuire; cel mai vechi nivel se datează în secolele III—II î.e.n. A fost dezvelit un bordei cu un bogat inventar, inclusiv ceramică dacică și celtică, brătări de lignit etc. Nivelul următor se datează în secolele II—III î.e.n. Și în acest nivel a fost dezvelit un bordei în care s-a descoperit ceramică lucrată cu mla sau la roată și ceramică romană. Al treilea nivel aparține epocii feudale. (Institutul de istorie și arheologie Cluj.)

II. Cultura gelo-dacă

46. *Fîntînele* (r. Zimnicea, reg. București). Săpături de salvare pe o jumătate de movilă nedistrusă de lucrările de terasare pentru cultura viței de vie. La baza mantalei movilei s-a găsit o strachină și o cană de lut (sfîrșitul secolului al IV-lea î.e.n.). (În partea de sud-est a movilei fusese distrusă în bună parte groapa unui mormint de incinerare, care după inventar datează tot de la sfîrșitul secolului al IV-lea î.e.n. La 20 m est de movilă s-au găsit fragmente ceramice din vasele altui mormint de incinerare.)

47. *Cucorâni* (r. Botoșani, reg. Suceava). În continuarea sondajului început în 1964 s-au dezvelit o locuință din secolele III—II î.e.n. și 4 locuințe din secolul al II-lea î.e.n. (Muzeul de istorie a Moldovei în colaborare cu Muzeul din Botoșani.)

48. *Grădiștea Muncelului* (r. Orăștie, reg. Hunedoara). S-a dezvelit complet și s-a restaurat parțial zidul cetății Sarmizegetusa. Lucrări de mai mică amploare s-au efectuat și în zona sanctuarelor. Pe dealul „Fețele Albe”, spre nord de Sarmizegetusa dacică, s-a descoperit o nouă cetate, făcînd parte din sistemul de fortificații din Munții Orăștiei. (Institutul de istorie și arheologie Cluj și Muzeul de istorie Cluj.)

49. *Căplîna* (r. Sebeș, reg. Hunedoara). Reluîndu-se săpăturile la cunoscuta cetate dacică de aici, a fost descoperită poarta cetății și s-a urmărit zidul de incintă pe o distanță de peste 200 m, recoltîndu-se un bogat material, mai ales ceramic. (Institutul de istorie și arheologie Cluj și Muzeul raional Sebeș.)

50. *Tilișca* (r. Sibiu, reg. Brașov). În cetatea dacică au fost continuate săpăturile, descoperindu-se urmele unor locuințe de suprafață, de formă rectangulară, cu baze de piatră de stîncă și de lut, și un al doilea atelier de măcinat și de copt, precum și o groapă hallstattiană de resturi menajere; o serie de fragmente ceramice indică folosirea ei în perioada timpurie și mijlocie a primei vîrste de fierului. (Muzeul Brukenthal Sibiu.)

51. *Cernalu* (r. Tg.-Secuiesc, reg. Brașov). Continuuîndu-se lucrările din 1964 pe locul numit „Locul lui Róbert”, s-a descoperit un bordei dacic de formă dreptunghiulară, cu o vatră circulară, cu multă ceramică, inclusiv grecească, care îl datează în secolele II—I î.e.n. A mai fost descoperit un bordei dreptunghiular, cu vatră-pietrar din secolele V—VI, aparținînd culturii Bratei-Ipotești. (Muzeul regional din Sf. Gheorghe.)

52. *Ciolăneștii din Deal* (r. Roșiori de Vede, reg. București). Sondaj de verificare pe locul unde s-a descoperit întîmplător, cu ani în urmă, un depozit de vase dacice; s-a confirmat existența unui puț de lemn și s-a adăugat un important material ceramic la cel deja cunoscut. Fîntîna și așezarea căreia îi aparține datează din secolele II—I î.e.n. (Muzeul de istorie a Moldovei în colaborare cu Muzeul din Alexandria.)

53. *Piatra-Neamț* (r. Piatra-Neamț, reg. Bacău). Continuarea sondajului în cetățuia dacică de pe Bîtca Doamnei; s-a precizat traseul zidului de incintă al cetății, iar pe platoul central s-au identificat mai multe locuințe din epoca dacică. De asemenea au fost descoperite câteva morminte de înhumatie feudale timpurii, fără inventar. (Muzeul de istorie a Moldovei în colaborare cu Muzeul din Piatra-Neamț).

54. *Oncești* (r. Sighet, reg. Maramureș). S-au încheiat săpăturile pe dealul Cetățuia. Ele au pus în lumină o modestă așezare dacică, databilă la sfîrșitul secolului I î.e.n. și la începutul veacului următor. De asemenea, s-a săpat pe platoul dealului un turn de piatră din secolele XIV-XV, iar pe pantă un val de pămînt contemporan cu turnul. (Institutul de istorie și arheologie Cluj în colaborare cu Muzeul regional Baia Mare).

55. *Giurgiu-Malu Roșu* (r. Giurgiu, reg. București). Prin sondaje și culegere de materiale de la suprafață au fost identificate urme de viațuire din mai multe perioade: a) paleolitic superior; b) neolitic — cultura Boian; c) tranziție spre epoca bronzului — cultura Cernavoda; d) Hallstatt C-D (câteva fragmente ceramice aparținînd culturii Basarabi); e) La Tène II—III; f) feudal timpuriu (cultura Dridu). Așezările au fost în cea mai mare parte distruse de apele Dunării.

56. *Obreja* (r. Alba, reg. Hunedoara). Au fost continuate săpăturile în marea așezare daco-romană de la „Cînepi” (secolele II—IV e.n.), dezvelindu-se trei bordeie și cinci gropi de provizii, care, pe baza materialului arheologic (ceramică romană provincială și dacică modelată cu mina, diferite ustensile de uz curent etc.), se datează în secolele II—III e.n. (Institutul de istorie și arheologie Cluj și Muzeul de istorie Cluj).

III. Epoca greco-romană

57. *Histria* (r. Istria, reg. Dobrogea). Săpături în cetate, lîngă zidul mare al cetății, în sectorul *extra-muros*, în sectorul „Z” și în necropola tumulară.

A) În *cetate* s-a continuat săpătura la nord-est de cartierul economic. S-a dezvelit o suprafață de circa 150 m², constatîndu-se trei niveluri de locuire romano-bizantină (secolele VI-VII e.n.). S-a determinat ultimul nivel de locuire a cetății Histria.

B) *Zidul mare de incintă*. Cu prilejul lucrărilor de restaurare la zidul mare de incintă, s-au efectuat cercetări arheologice și în interiorul bastionului F, constatîndu-se că acesta a fost adosat, cel puțin într-o anumită perioadă, primei faze a incintei mari, al cărei parament exterior a fost dezvelit în întregime pe porțiunea cercetată. De asemenea, s-a executat o secțiune V—E, între bastionul F și primul val de pămînt, scoțîndu-se la lumină vestigiile unor construcții din secolele II—III, anterioare zidului mare de incintă.

C) În punctul denumit convențional „Edificiu roman”, aflat în zona *intra-muros* în raport cu incinta romană timpurie din vestul cetății, s-a efectuat și în acest an o secțiune lungă de aprox. 40 m. Ea a permis noi precizări privitoare la stratigrafia din această zonă, care se prezintă precum urmează: a) resturile unui mare edificiu, cu caracter termal, databil între secolul al II-lea și prima jumătate a secolului al III-lea e.n.; b) un nivel de locuire, de caracter mult mai modest, care urmează imediat distrugerii marelui edificiu; c) un mormînt cu ofrandă de animal, care se leagă de cimitirul din secolele IV-V e.n. identificat în sectorul *extra-muros*; d) un nou nivel de intensă locuire, databil în secolul VI e.n.

D) *Sectorul „Z”*. S-au reluat săpăturile la zidul roman „Z”, pentru a se verifica data construirii, durata contextului arheologic și, implicit, momentul distrugerii. Prin sondajele efectuate în 1964—1965 s-au putut observa trei niveluri de locuire din epoca romană, între care cel ce poate fi atribuit secolului al III-lea e.n. a dat la iveală temeliile unui edificiu cu mai multe încăperi. Urmele necropolei plane de înhumatie, constatată prin câteva morminte descoperite, fără inventar, par a permite o încadrare cronologică începînd cu secolul al IV-lea e.n.

E) La circa 2 km VSV de Cetate, lângă șosea, s-a săpat un tumul de mici dimensiuni, construit din nisip învelit cu un strat de piatră (cu excepția unei porțiuni centrale). Violat din antichitate. După un laghinos aparținând foarte probabil inventarului jefuit al mormintului movila s-ar data la sfârșitul secolului al IV-lea î.e.n.

58. *Constanța* (reg. Dobrogea). În 1965 au fost efectuate săpături sistematice în două puncte :

A) *Edificiul de pe faleză*, cu inscripția „lentiaron”. A fost degajat parțial pe coasta falezei de vest a portului un edificiu de circa 40×10 m. O sală mare, pavată cu dale de marmură, este despărțită spre sud de alte încăperi prin trei uși, ale căror rame de piatră se păstrează intacte. Pe partea de sus a unei rame, o inscripție în limba greacă, care dovedește că un cetățean cu numele de Ermippos Atas a construit acest „lentiaron” pentru poporul tomitan. Zidurile edificiului se păstrează în unele părți înalte de circa 7 m. O serie de canale, construite din cărămidă cu partea superioară boltită, merg în diferite direcții peste toată par-doseala. Nu s-au putut preciza încă definitiv caracterul și funcțiile acestui nou edificiu, care, după sistemul constructiv și după grafie, trebuie să aparțină secolului al IV-lea. Lucrările vor continua.

B) *Edificiul roman cu mozaic*. Urmărind lucrările de restaurare, au fost continuate cercetările și uşoare săpături sistematice în contextul marelui edificiu roman cu mozaic, descoperit în 1959. În cea de-a III-a încăpere boltită din terasa a II-a a fost descoperit un important depozit de mărfuri, peste 100 de amfore de același tip cu diferite produse, un depozit cu 8 ancore pentru corăbii, mari cantități de minereu brut de fier, calupuri de fier etc.

C) S-au descoperit în diferite părți ale orașului circa 80 de morminte elenistice și romane, de incinerare și de înhumare, cu bogat inventar. (Muzeul regional de arheologie Dobrogea).

59. *Reșca-Romula* (com. Dobrosloveni, r. Caracal, reg. Oltenia). În trei campanii de săpături s-au identificat *curia* coloniei, zidul de apărare al castrului din centrul orașului, zidul de apărare al orașului (construit în 248 e.n.) și o mare necropolă romană de incinerare. (În colaborare cu Muzeul raional din Caracal.)

60. *Slăveni* (com. Gostavățu, r. Caracal, reg. Oltenia). S-au executat : o secțiune peste sistemul de apărare al castrului roman, determinându-se clar cele două epoci ale fortificației, și s-au dezvelit complet termele militare situate în sfera castrului. (În colaborare cu Muzeul regional al Olteniei.)

61. *Stolniceni-Buridava* (com. Rlureni, r. Rm.-Vilcea, reg. Argeș). Săpături de salvare în punctul la „Priză”, în jurul bazinului de filtrat apa al uzinelor „Govora”. Au fost descoperite : un cuptor de olar, o groapă gospodărească cu vase romane și dacice și ștampile pe cărămizi ale celor trei legiuni ale Moesiei Inferioare. (În colaborare cu Muzeul din Rm.-Vilcea.)

62. *Berzovia* (r. Reșița, reg. Banat). Săpături restrinse la castrul legiunii IV Flavia Felix, situat în vatra satului actual. Au fost stabilite dimensiunile exacte, planul și elementele sistemului de fortificație ale lagărului. (Institutul de istorie și arheologie Cluj și Muzeul orașenesc Reșița.)

63. *Buciumi* (r. Zălau, reg. Cluj). Continuând săpăturile în castrul roman, s-au cercetat *via principalis* și intersecția ei cu *via praeloria*, ambele flancate de ziduri. La intersecția celor două drumuri s-au descoperit postamente pentru inscripții și statui. Pe latura de est a pretoriului s-au dezvelit două magazii (*horrea*) cu contraforturi, iar pe latura de vest baia castrului. *Porta principalis dextra* e flancată de două bastioane cu ieșinduri semicirculare. În *praetentura* s-a cercelat o baracă. Alte urme de construcții datează din faze mai vechi sau mai noi. (Institutul de istorie și arheologie Cluj, în colaborare cu Muzeul de istorie Cluj și Muzeul raional Zălau.)

64. *Sighișoara* (reg. Brașov). Continuarea săpăturilor în castrul roman de la „Pod-moale” prin cercetări pe laturile de sud și de est. S-a constatat existența unei așezări dacice

peste care s-a ridicat castrul roman de pământ. După părăsirea castrului, peste el s-a extins aşezarea română civilă. (Muzeul de istorie Cluj în colaborare cu Muzeul raional Sighişoara.)

65. *Jidava* (or. Cîmpulung-Muscel, reg. Argeş). La castrul roman s-au continuat săpăturile în locuinţa aflată între *horreum* şi zidul de incintă. Locuinţa a fost construită din lemn şi chirpici şi acoperită cu ţigle şi olane, fiind amplasată peste *agger*, care a fost amenajat în acest sens. În interiorul locuinţei s-a descoperit o mare cantitate de vase, obiecte de podoabă, cuie etc. Partea de nord a *horreum*-ului a fost complet degajată, pentru a se putea face consolidări. Cu acest prilej au ieşit la iveală trei intrări. (În colaborare cu Muzeul regional Argeş.)

66. *Dedrad* (r. Reghin, reg. Mureş-Autonomă Maghiară). Sondaj pe locul descoperirii unui depozit de fiare de plug. Au apărut fragmente ceramice romane provenind dintr-o aşezare rurală din secolele II—III e.n., distrusă în întregime de lucrările agricole. (Muzeul de istorie Cluj.)

67. *Mangalia* (or. Constanţa, reg. Dobrogea). S-au continuat cercetările în necropola din epoca romană tirzie, descoperindu-se 29 de morminte de înhumatie, cele mai multe construite din dale de piatră. Scheletele sînt orientate vest-est şi sînt grupate de obicei câte două pînă la patru într-un singur mormint. Inventarul este relativ sărac şi constă din cîteva vase de lut şi de sticlă, mărgelile (cele mai multe din sticlă), brăţări, inele de bronz, precum şi monede romane de bronz din a doua jumătate a secolului al IV-lea e.n.

68. *Sic* (r. Gherla, reg. Cluj). La locul numit „Seleci” au fost continuate săpăturile începute în 1963, fiind descoperite numai locuinţe de suprafaţă, cu un bogat material ceramic cu luciu, cu striuri etc., databil la sfîrşitul secolului al III-lea şi în secolul al IV-lea. S-au mai descoperit fragmente de *tegulae mammatae*, obiecte de fier, de bronz, fragmente de sticlă, mult material osteologic animalier, unelte agricole etc. (Muzeul de istorie din Cluj în colaborare cu Muzeul raional Gherla.)

69. *Drobeta* (or. Turnu-Severin, reg. Oltenia). Pentru precizarea şi datarea diferitelor faze de construcţii romane, identificarea nivelului feudal de viaţă şi studiarea cimitirului feudal din zona palestreii s-au trasat trei secţiuni: I) nord-sud, pe latura de vest, prin *prae-furnium*; II) est-vest, pe latura sudică a palestreii; III) nord-sud, între complexul palestreii şi terme. În S.I. s-au găsit două din vetrele gurilor de foc, parţial distruse. În taluzul terasei superioare s-a găsit locul unei conducte şi în imediata apropiere o groapă adîncă cu material ceramic caracteristic secolelor XIII—XIV. Pe terasa superioară, sub stratul medieval, se găseşte stratul roman. În S.II s-a identificat groapa din *prae-furnium* şi canalul de scurgere de la est de *frigidarium*. (Muzeul Porţilor de Fier din Turnu-Severin.)

70. *Celei-Sucidava* (com. Celei, r. Corabia, reg. Oltenia). S-a săpat în aşezarea civilă urbană (curtea şcolii elementare), descoperindu-se o nouă flintină romană, traseul şoselei romane de pe malul Dunării şi şanţul castrului de pământ roman. Au fost aflate baze de coloane de la o clădire, vase şi diferite materiale. (În colaborare cu Muzeul raional din Corabia.)

71. *Jurilovca-Argamum* (r. Istria, reg. Dobrogea). Săpături la punctul „Capul Dolojman”, pe malul lacului Razelm, la cetatea greco-romană cercetată pe scară mică de prof. Paul Nicorescu în 1926—1931. S-a efectuat un sondaj pe malul de nord-est al lacului, degajîndu-se în cea mai mare parte numai ultimul strat de locuire din secolul al VI-lea e.n., descoperindu-se parţial temelile unor construcţii din piatră de calcar legată cu pământ. Pe panta dinspre lac s-a ajuns la zidul de incintă, descoperit în săpăturile anterioare, construit din blocchete de calcar ca nişte cărămizi ce formează paramentele, iar emplectonul tot din piatră de calcar legat cu mortar alb. Momentul construirii zidului nu se poate deocamdată preciza, însă distrugerea lui s-a petrecut probabil către sfîrşitul secolului al VI-lea e.n., ţinînd seama de materialul descoperit în ultimul strat de locuire. (În colaborare cu Muzeul raional Tulcea.)

72. *Garvăn* (r. Măcin, reg. Dobrogea). S-au terminat săpăturile pentru dezvelirea termelor romano-bizantine, situate la circa 100 m SE de cetatea *Dinogelia*. Hipocaustul

termelor se întinde sub trei încăperi destinate pentru băi calde și este cel mai bine păstrat din cîte se cunosc pînă în prezent pe teritoriul României. Sub pavimentul de cărămizi al frigidariului s-a descoperit un canal pentru scurgerea apelor de la terme. În secțiunea S₆ situată tot la exterior, în apropierea colțului de SE al cetății, s-a dezvelit în întregime un bordei din secolul al X-lea, pe podeaua căruia s-au descoperit 4 vase de lut ars.

73. *Insula Banului* (com. Gura Văii, or. Turnu-Severin). Sondajele au dezvelit porțiuni din zidul cetății feudale timpurii, sub care se păstrează resturi din zidurile unei cetăți romano-bizantine. Cele două etape de construcție sînt documentate prin cele două niveluri de locuire, în care s-au găsit numeroase fragmente ceramice caracteristice epocii romano-bizantine și epocii feudale timpurii. (În cadrul lucrărilor colectivului de cercetări de la Porțile de Fier.)

IV. Epoca feudală timpurie și dezvoltată

74. *Văleni* (r. Roman, reg. Bacău). S-au continuat săpăturile în vederea dezvelirii cimitirului carpic, identificîndu-se pînă în prezent 300 de morminte cu un bogat inventar (Muzeul de istorie a Moldovei și Muzeul din Roman.)

75. *Tețcoiu* (com. Mătăsaru, r. Găești, reg. Argeș). În așezarea de pe malul stîng al Tinoasei s-au identificat, în afară de urme de locuire din secolul al III-lea e.n., și resturi arheologice din prima și din a doua epocă a fierului. Pînă în prezent s-au descoperit peste 25 de locuințe și circa 200 de gropi de provizii. (În colaborare cu Muzeul regional Argeș.)

76. *Medieșul Auril* (r. Satu-Mare, reg. Maramureș). Au fost dezvelite în întregime cele două cuptoare descoperite în campania precedentă și s-au mai descoperit încă patru cuptoare, un bordei și bogate resturi ceramice, diferite piese de fier, bronz, sticlă, piatră. Așezarea datează din secolele III—IV e.n. (Muzeul de istorie din Satu-Mare în colaborare cu Institutul de istorie și arheologie din Cluj.)

77. *Bârboasa* (com. Lozinca, r. și reg. Bacău). Săpăturile de salvare efectuate în zona estică a dealului „Gălănești” au dovedit existența unei necropole de incinerare cu inventar specific daco-carpic, secolul al III-lea e.n. (Muzeul regional Bacău și Muzeul de istorie din Orașul Gheorghe Gheorghiu-Dej.)

78. *Căbeșli* (r. Adjud, reg. Bacău). S-au efectuat săpături arheologice pe malul stîng al Pereschivului, în punctul „la Milești”, într-o așezare din secolele III—IV e.n., care suprapune o altă așezare din epoca tîrzie a bronzului. În ambele așezări s-au identificat locuințe și gropi de provizii. (În colaborare cu Muzeul de istorie din Orașul Gheorghe Gheorghiu-Dej.)

79. *Băiceni* (r. Pașcani, reg. Iași). Sondaj în așezarea din secolele III—IV e.n., dezvelindu-se trei bordeie cu un bogat material. De asemenea, au fost descoperite și urme din secolele IX—X de tip Dridu. (Muzeul de istorie a Moldovei.)

80. *Iana* (r. Bîrlad, reg. Iași). Sondaj într-o așezare de tip Sîntana de Mureș, descoperindu-se urmele mai multor bordeie. (Muzeul de istorie a Moldovei și Muzeul din Bîrlad.)

81. *Izvorul* (r. Giurgiu, reg. București). Au continuat săpăturile în necropola feudală timpurie din localitate. În cursul lucrărilor au mai fost descoperite 23 de morminte, toate de înhumare. Scheletele au în general orientarea V (capul) — E (picioarele) și sînt însoțite de obiecte de podoabă și ofrande. (În colaborare cu Muzeul de istorie din Giurgiu.)

82. *Alexandru Odobescu* (r. Călărași, reg. București). S-au continuat săpăturile în necropola birituală de tip Sîntana-Cerneahov, descoperindu-se șase morminte, dintre care cinci de înhumare și unul de incinerare. (În colaborare cu Muzeul regional din Călărași.)

83. *Tifeșli-Lunca* (comunele Iana și Gherghești, r. Bîrlad, reg. Iași). Așezare și necropolă din secolul al IV-lea e.n. Au fost descoperite resturi ceramice, atelierul unui olar, fibule etc., specifice culturii Sîntana de Mureș-Cerneahov. (Muzeul „Vasile Pârvan” din Bîrlad în colaborare cu Institutul de istorie și arheologie Iași.)

84. *Țaga* (r. Gherla, reg. Cluj). La „Valea Tistașului” s-au făcut sondaje într-o așezare cu bordeie din perioada prefeudală, descoperindu-se în total șase bordeie, două (fără vatră de foc în interior) databile din secolele IV—V și patru (prevăzute cu vetre sau cuptoare de piatră) din secolele VII—VIII. (Institutul de istorie și arheologie Cluj și Muzeul raional Gherla.)

85. *Gherăseni* (r. Buzău, reg. Ploiești). Săpături de salvare pe un grind de pe malul vestic al Călmățuiului, pentru recuperarea unor morminte din perioada hunică. Din cele șapte morminte identificate (unele distruse), două aparțin secolului al V-lea e.n., restul fiind neolitice (Gumelnița-Ariușd) sau indeterminabile. Au mai fost interceptate câteva bordeie Boian-Giuilești, complexe Aldeni-Stoicani, un bordei din secolul al III-lea e.n. și câteva medievale (secolul al XVIII-lea). (Muzeul regional de istorie din Ploiești.)

86. *Bratei* (r. Mediaș, reg. Brașov). S-au continuat săpăturile în așezarea nr. 2, situată la aprox. 500 m distanță de așezarea nr. 1, pe locul numit „la Nisipuri”, descoperindu-se resturile citorva bordeie din secolul al V-lea e.n., aparținând culturii Bratei, și numeroase bordeie din secolele VII—VIII. În același loc mai sînt și numeroase bordeie și cuptoare de gospodărie din secolele XII—XIII. Așezarea aparține populației autohtone. În cimitirul biritual (nr. 2) de pe locul „Rogoaze” s-au cercetat 101 morminte de incinerare în urnă și în groapă și 5 morminte de înhumare. Ceramica, prin forme și decor, constituie o dezvoltare din cultura Bratei și Filiaș. Cimitirul datează din secolele VII—VIII și aparține populației locale. S-au mai făcut săpături de salvare într-o carieră de nisip, în marginea șoselei Bratei-Ațel, peste drum de cimitirul nr. 2. S-au descoperit 15 morminte de înhumare de tip gepid și avar timpuriu. (În colaborare cu Muzeul Brukenthal din Sibiu.)

87. *Lunca* (com. Vîrfu Cîmpului, r. Dorohoi, reg. Suceava). Cu prilejul unui sondaj s-au dezvelit resturile a două bordeie din secolele V—VI și ale unui bordei din secolele XIV—XV. (Muzeul de istorie a Moldovei.)

88. *Botoșana* (r. Gura Humorului, reg. Suceava). În așezarea din secolele V—VI s-au mai dezvelit încă două bordeie. De asemenea au fost identificate două locuințe din La Tène II. (Muzeul de istorie a Moldovei, în colaborare cu Muzeul din Suceava.)

89. *Udești* (r. Fălticeni, reg. Suceava). Prin sondaje efectuate la circa 200 m nord de sat s-au obținut o serie de date stratigrafice și s-a precizat că cele mai vechi urme datează din timpul orînduirii comunei primitive, apoi din perioada migrațiunii popoarelor și din epoca feudală. Așezarea din secolul al VI-lea e.n. aparține populației autohtone; ea era fortificată pe latura de est cu un șanț de apărare și un val; celelalte laturi erau mărginite de două cursuri de apă și de lunca mocirloasă a Sucevei. După cantitatea mare de cărbune și cenușă, pare că așezarea prefeudală a fost distrusă de un incendiu. (În colaborare cu Muzeul regional Suceava.)

90. *Voinești* (r. Tîrgoviște, reg. Ploiești). În punctul zis „La Cetățuie” s-a identificat o fortificație de pămînt aparținînd epocii prefeudale, cu un material asemănător cu Dămăroaia A și Ciurel (secolele VI—VII e.n.). (În colaborare cu Muzeul raional Tîrgoviște.)

91. *Budureasca* (com. Vadu Săpat, r. Mizil, reg. Ploiești). În valea cu același nume, în așezarea Budureasca 3 („La greci”), au continuat săpăturile din anii precedenți, cercetîndu-se șase semibordeie cu inventar obișnuit aparținînd culturii Ipotești-Cîndești, fazele II—IV (secolele VI—VII e.n.). Extinzîndu-se săpăturile spre nordul terasei, la circa 150 m, în punctul Budureasca 4 („Puțul tătarului”), s-a constatat că ambele obiective reprezintă una și aceeași așezare, tăiată azi în două de o viroagă foarte adîncă. La Budureasca 4 au fost identificate și cercetate parțial alte șase bordeie Ipotești-Cîndești, dintre care trei, întretîndu-se și suprapunîndu-se, repetă situația stratigrafică din 1962 de la Budureasca. (Muzeul regional de istorie din Ploiești în colaborare cu Muzeul regional Bacău.)

92. *Simonești* (r. Odorhei, reg. Mureș-Autonomă Maghiară). S-au executat săpături pe terasa din partea de vest a comunei, identificîndu-se o așezare din epoca bronzului, suprapusă

de una din secolele VII—VIII, precum și fragmente sporadice de vase La Tène. S-a mai descoperit o vatră-pietrar distrusă, iar în alt punct un bordei româno-slav cu pietrar de dimensiuni 3×3 m. Inventarul bordeiului: ceramică, un cuțit și două prisnele de lut. Aspectul ceramicii arată o fază mai târzie decât cea din așezările de la Sălașuri și Filiaș. (Muzeul regional din Sf. Gheorghe în colaborare cu Muzeul raional Cristur.)

93. *Archiud* (r. Bistrița, reg. Cluj). În așezarea prefeudală de la „Fundătura” s-a mai descoperit un bordei cu vatră de foc în interior, databil, pe baza ceramicii, în secolele VII—VIII e.n. În punctul numit „Hînsuri”, situat la 4 km spre nord de sat, s-a identificat o așezare dacică din secolul I î.e.n., din care s-au dezvelit trei locuințe de suprafață, prevăzute în interior cu vatră de foc. (Institutul de istorie și arheologie Cluj și Muzeul raional Bistrița.)

94. *Cristur* (r. Odorhei, reg. Mureș-Autonomă Maghiară). La vest de Cristur, pe locul numit „Panta de brad”, s-au descoperit urmele unei așezări din neoliticul târziu, aparținând purtătorilor culturii Bodrogkeresztúr, suprapusă de o așezare din epoca La Tène-dacică, precum și de o așezare româno-slavă din secolele VII—VIII. Au fost săpate două locuințe de suprafață aparținând culturii Bodrogkeresztúr, un bordei și trei gropi dacice, precum și trei bordeie româno-slave cu vatră-pietrar. Din gropi și bordeie a ieșit un bogat material ceramic, unelte de cupru și de fier. (Muzeul regional Sf. Gheorghe în colaborare cu Muzeul raional Cristur.)

95. *Hărman* (r. Sf. Gheorghe, reg. Brașov). S-a săpat în continuare pe terenul situat la sud de „Groapa Banului”, constatându-se peste tot depunerea din secolul IV-e.n., avînd o grosime între 10 și 30 cm. Menționăm descoperirea unui pieptene de os și a mai multor cute de ascuțit. S-a descoperit de asemenea un complex de pietre mărunte și ceramică din secolele VIII—IX. Pe locul numit „Sub coastă” s-au descoperit două vase mari hallstattiene, precum și resturi din secolul al IV-lea e.n., ceea ce denotă o locuire pe rază întinsă în acea vreme. (În colaborare cu Muzeul regional Brașov.)

96. *Vadu Săpat* (r. Mizil, reg. Ploiești). În săpăturile de salvare de la „Cotul Malului” s-a dezvelit un bordei din secolul al IX-lea e.n., parțial distrus, aparținând așezării investigate în anii anteriori. (Muzeul regional de istorie din Ploiești.)

97. *Ocna Sibiului* (r. Sibiu, reg. Brașov). Au fost continuate săpăturile în cimitirul plan, biritual, din secolul al IX-lea. S-au descoperit alte 23 de morminte, dintre care 18 de incinerare în urnă fără capac, îngropate la mică adîncime, și cinci de înhumare (trei de oameni maturi și două de copil). Totalul mormintelor dezgropate în acest cimitir se ridică acum la 135. Cu săpăturile din acest an se consideră încheiată cercetarea cimitirului de la Ocna Sibiului. (Institutul de istorie și arheologie Cluj.)

98. *Poian* (r. Tg.-Secuiesc, reg. Brașov). În continuarea săpăturilor, s-au descoperit opt bordeie dreptunghiulare cu vatră-pietrar, cu un bogat inventar ceramic. S-au constatat două niveluri cu ceramica specifică fiecărui nivel. Așezarea se încadrează în secolele IX—X. (Muzeul regional din Sf. Gheorghe.)

99. *Birlogu* (r. Costești, reg. Argeș). Sondaj în așezarea feudală timpurie de pe valea Berivoia. Au fost cercetate resturile a două bordeie și a trei colibe-bordei datînd din secolele IX—X. (În colaborare cu Muzeul regional Argeș.)

100. *Păuleasca* (r. Zimnicea, reg. București). S-au continuat săpăturile de salvare în necropola din epoca feudală timpurie, fiind cercetate încă 33 de morminte de incinerare și 2 morminte de înhumare.

101. *Bucov* (r. și reg. Ploiești). Continuîndu-se săpăturile în punctul Bucov-Tioca, s-au cercetat două bordeie și o construcție de suprafață din secolele IX—X, o groapă de mari dimensiuni din epoca feudalismului dezvoltat, precum și mai multe gropi din secolele III—IV.

102. *Radovanu* (r. Oltenița, reg. București). Au fost cercetate două bordeie și un cuptor de ars oale din secolul al X-lea, precum și mai multe bordeie și gropi din secolele XV—XVII.

În necropola feudală au fost dezgropate încă 11 morminte, majoritatea datate prin monede. (În colaborare cu Muzeul raional Oltenița.)

103. *Murfatlar* (r. Medgidia, reg. Dobrogea). „Valul mare de piatră” a fost secționat în două puncte diferite de pe teritoriul G.A.S. Murfatlar, la nord de sat. În ambele puncte s-a observat că zidul de pe coama valului a fost construit din blocuri de cretă din cariera descoperită în ultimii ani în dealul din partea de sud a satului. O a treia secțiune, executată pe o latură a unui din castrele valului, a dus la descoperirea temeliei unui zid de asemenea din bolovani de cretă. Deoarece cariera de cretă datează cu siguranță din secolul al X-lea, rezultă că și valul, împreună cu zidul înălțat deasupra lui, datează din aceeași perioadă de timp, iar nu din epoca romană, după cum se credea pînă acum.

Alte săpături efectuate în valul de piatră din dreptul comunei Mircea Vodă (r. Medgidia) arată că acesta a fost construit din pietre ecarisate legate cu mortar. Grosimea zidului de piatră măsura 1,85 m. Săpăturile au dovedit că valul a fost construit în a doua jumătate a secolului al X-lea.

104. *Capidava* (com. Topalu, r. Hirșova, reg. Dobrogea). Săpături în stratul superior al cetății, descoperindu-se o serie nouă de locuințe-bordeie și de suprafață. (Muzeul regional de arheologie Dobrogea în colaborare cu Comisia muzeelor.)

105. *Mănioaia-Costișa* (r. Bacău, reg. Bacău). Sonda în așezarea din secolele X—XI, dezvelindu-se un bordei. S-a constatat că această așezare se suprapune peste o alta, datînd din secolul al IV-lea e.n. (Muzeul de istorie a Moldovei în colaborare cu Muzeul din Bacău.)

106. *Vlrșag* (r. Odorhei, reg. Mureș-Autonomă Maghiară). Aproape de Izvorul Tîrnavei Mari, pe un deal în formă de mamelon izolat, situat între pîrliul „Tartód” și Tîrnava Mare, se găsește cetatea numită „Tartód”, avînd un zid de piatră cu mortar primitiv. Pe baza materialului ceramic cetatea se datează în secolele XI—XII. (Muzeul de istorie din Cluj în colaborare cu Muzeul raional Odorhei.)

107. *Dăbica* (r. Gherla, reg. Cluj). Au continuat cercetările la cele patru incinte ale cetății feudale, constatîndu-se opt faze principale de construcție ce se eșalonează de la sfîrșitul mileniului I e.n. pînă în secolul al XV-lea. La așezarea dintre incintele III și IV s-au dezvelit două semibordeie și trei locuințe de suprafață. La cimitirul datat pe bază de monede în secolele XI—XII s-au cercetat 71 de morminte. La biserica construită inițial în secolul al XII-lea (după cum arată o monedă de la Ștefan al III-lea) s-au constatat mai multe faze de construcție și renovări ce urmează să fie precizate ulterior. (Muzeul de istorie Cluj.)

108. *Galița* (com. Gîrliza, r. Adamclisi, reg. Dobrogea). Pe insula Păciul lui Soare au continuat săpăturile atît în zona porții, cît și a portului cetății bizantine. În ambele sectoare s-au degajat suprafețe din interiorul incintei, descoperindu-se o serie de complexe de locuire din epoca feudală (secolele XIII—XIV) și feudală timpurie (secolul al XI-lea). În sectorul „Port” au continuat săpăturile și în afara incintei, degajîndu-se de nisip întreaga suprafață a debarcaderului portuar și parțial turnul care-l flanca pe latura dreaptă. Paralel cu aceste cercetări s-au desfășurat cercetări și pe dealul Derwent, situat pe malul dobrogean al Dunării, în fața cetății de pe insulă. Secțiunile practicate aici au dat la iveală resturile unei așezări din epoca feudală timpurie, fortificată cu un zid de incintă și șanț de apărare. În interiorul așezării au fost dezvelite parțial o serie de bordeie și locuințe de suprafață. După primele date obținute în săpături, viața acestei așezări acoperă o perioadă cuprinsă între sfîrșitul secolului al X-lea e.n. și a doua jumătate a secolului al XI-lea e.n.

109. *Cîmpulung* (r. Muscel, reg. Argeș). Continuarea și încheierea săpăturilor de la biserica Bărția. În cuprinsul actualului cor s-a dat de temeliele vechiului cor, ce se lega cu zidurile fostei nave principale. Biserica veche poate fi datată în a doua jumătate a secolului al XIII-lea; corul mai nou în cuprinsul secolului al XV-lea. Cu prilejul cercetărilor s-a constatat prezența unei cripte în care au fost reînhumate osemintele comitelui Laurentius de Longo

Campo și pe care, într-o fază intermediară, a stat lespeda de mormint. (În colaborare cu Direcția monumentelor istorice.)

110. *Celăfeni* (r. Muscel, reg. Argeș). Continuarea săpăturilor în complexul unor monumente feudale din secolele XIII—XV. S-au descoperit resturile unei a treia biserici, cu contraforți de tip gotic, cu urme bogate de frescă policromă. Monumentul a fost demantelat la mijlocul secolului al XIII-lea. În așezarea geto-dacică au mai fost descoperite două vetre de cult acoperite cu lut făuit, pământ roșu și o manta de piatră, asemănător mormintelor de incinerare din prima epocă a fierului. (În colaborare cu Muzeul regional Argeș și Direcția monumentelor istorice.)

111. *Breaza* (com. Lisa, r. Făgăraș, reg. Brașov). Cercetările la cetatea feudală de la locul numit „Cetatea sub Colțu” au descoperit zidul de incintă al cetății feudale, descoperindu-se, pe lângă turnul cilindric cunoscut înainte, un turn hexagonal în interior și rotund în exterior, un zid care împarte incinta în două, o construcție adosată în partea de sud. Materialele descoperite datează din secolele XIII—XV. Pe lângă această fortificație din epoca feudală s-au descoperit și urmele unei așezări din epoca fierului (Hallstatt și La Tène) încă necunoscute. (Muzeul Brukenthal din Sibiu.)

112. *Frumoasa* (r. Alexandria, reg. București). Cercetările efectuate în continuare la cetatea de pământ din secolul al XIV-lea au confirmat rezultatele obținute în 1964, referitoare la datarea și tehnica de construcție a acestei fortificații. În nivelul de folosire a cetății au fost găsite numeroase vase întregi (smălțuite și de uz comun), grâu și mei carbonizat, precum și câteva obiecte de fier (cuțite, un vîrf de săgeată etc.). (În colaborare cu Muzeul raional Alexandria.)

113. *Cuhea* (r. Vișeu, reg. Maramureș). În sectorul „Reședința feudală” s-a continuat dezvelirea complexului, precizîndu-se limitele sale și recoltîndu-se în continuare materiale din secolul al XIV-lea. În sectorul „Mănăstire” s-au executat sonde pentru verificarea datării celor două faze ale cimitirului. Un tezaur de monede de la Ștefan Dușan și Ludovic I confirmă datarea în prima jumătate a secolului al XIV-lea a bisericii de piatră. În vatra satului s-au executat șapte secțiuni pentru identificarea așezării vechi. În hotarul comunei Ieud, în punctul numit „la mănăstire”, au fost dezvelite temelile unei biserici de lemn dispărute. (În colaborare cu Muzeul regional Baia Mare.)

114. *Căpîlnaș* (r. Lipova, reg. Banat). A fost cercetată o așezare fortificată de mici dimensiuni, cu val de pământ și șanț din epoca feudală, secolele XIV—XV. (Institutul de istorie și arheologie Cluj.)

115. *Lerești* (r. Muscel, reg. Argeș). Continuarea exhaustivă a săpăturilor a permis atât stabilirea planului monumentului de cult descoperit (de tip dreptunghiular, cu absida altarului pentagonală în exterior, cu ancadramentele ferestrelor de tradiție gotică), cît și construirea în două etape, dateate cu ceramică și monede surprinse pe nivelul de construcție al acestora, respectiv ultimul sfert al secolului al XV-lea și primul sfert al secolului al XVI-lea. Cercetarea a 77 de morminte a scos la iveală monede, podoabe funerare și uzuale de o mare diversitate, ce se opresc toate la mijlocul secolului al XVII-lea. În necropolă s-au descoperit și două cavouri alăturate, cu rit funerar deosebit, precum și mormîntul cu o spectaculoasă lespede tombală al unui comandant militar local. (Muzeul raional Cîmpulung-Muscel.)

116. *Coconi* (r. Oltenița, reg. București). Ultima campanie de cercetări de la Coconi a avut scopul de a definitiva observațiile privind aria de răspîndire a complexelor de locuit — numărul acestora fiind plin în prezent de 67 —, din care mai mult de 1/3 au fost complet cercetate. (În colaborare cu Muzeul raional Oltenița.)

117. *Tîrgșor* (r. și reg. Ploiești). Pe partea dreaptă a pîrlului Leaotul au fost dezvelite în continuare un bordei din secolele II—III e.n., altul din secolele X—XI și patru locuințe feudale datînd din secolele XIV—XV. Pe partea stîngă a pîrlului a început cercetarea bisericii de lângă șosea (biserica albă). Monumentul datează din secolul al XVI-lea, iar sub acesta și

În preajma sa a fost descoperit un cimitir feudal din secolele XV—XVII. În același loc a fost reperată o construcție romană de circa 40×40 m, cu ziduri de circa 1 m grosime, cu încăperi pavate, canale de drenaj etc. Complexul este datat cu cărămizi ștampilate aparținând LEG XI C.P.F. (secolul al II-lea e.n.). (În colaborare cu Muzeul regional de istorie Ploiești.)

118. *Gldinți* (r. Roman, reg. Bacău). S-au continuat cercetările la Cetatea Nouă, secționându-se în continuare fortul inițial al acestei cetăți. S-au confirmat observațiile anterioare, stabilindu-se astfel că Cetatea Nouă a fost construită în două faze importante. În faza I, datată sigur în 1466, a fost construit fortul inițial cu plan stelat și turnuri circulare (au fost identificate 5 turnuri circulare), înconjurat cu un șanț de apărare cu contraescarpa zidită. După refacerea acestui fort în urma distrugerilor provocate de invazia otomană din 1476, Cetatea Nouă a intrat din nou în preocupările lui Ștefan cel Mare în 1483, când fortului inițial i se adaugă o curtaină exterioară pe latura de est, cu ziduri groase de 4 m și bastioane rectangulare. Data de sfârșit a existenței Cetății Noi a putut fi precizată pe baza materialului ceramic din nivelul de distrugere și pe baza menționării plăcilor ei în documentele scrise, în ultimul sfert al secolului al XVII-lea. (Muzeul militar central în colaborare cu Muzeul regional Bacău.)

119. *Suceava* (reg. Suceava). S-au continuat cercetările în sectorul „șanțul de apărare al orașului” (secolul al XV-lea), astfel că, ținând seama și de rezultatele precedente, s-au obținut suficiente segmente din fortificație pentru a se fixa pe hartă traseul acestuia pe latura ei sudică. Săpăturile din sectorul „Platoul din fața cetății de Scaun” au urmărit două obiective: continuarea dezvelirii casei domnești datând din secolul al XV-lea și verificarea stratigrafiei din acest sector. Dezvelirea casei domnești s-a făcut în întregime, obținându-se unele elemente de construcție privind planul încăperilor de la subsol și etaj. S-au găsit cahle și plăci decorative care vor permite stabilirea unor elemente noi de arhitectonică interioară a unei astfel de construcții medievale. Observațiile stratigrafice au adus noi precizări și au verificat și întărit altele mai vechi. (În colaborare cu Muzeul regional Suceava.)

120. *Pollogi* (r. Titu, reg. București). Cercetările arheologice au descoperit monumentele vechi din jurul palatului Brincovenesc zidit în 1698, și anume: fundațiile cuhniei, dependințele locuite de personal, clădirile administrative, situate în curte, cît și temeliiile unui foișor existent în trecut, lângă loggia principală a palatului. Au fost descoperite zidurile care în trecut împărțeau curtea în trei, ca și traseul unei părți din incinta palatului, acum distrusă. S-a putut stabili o periodizare a construcțiilor din jurul palatului Brincovenesc, constatându-se două faze succesive. Au fost găsite unele capitelluri, fracțiuni din ornamentele balustradelor de piatră ale palatului, precum și ceramică și obiecte de fier. (În colaborare cu Muzeul regional din Călărași.)

121. *Cătălui* (com. Căscioarele, r. Oltenița, reg. București). Cercetările au descoperit un complex medieval cuprinzînd mănăstirea Cătălui, formată din biserică, chilii, beci, incintă și clopotnița situată la intrare. S-au putut preciza trei faze, și anume: faza întemeierii mănăstirii în a doua jumătate a secolului al XVI-lea; a doua fază în secolul al XVII-lea; a treia fază se întinde în secolul al XVIII-lea și începutul secolului al XIX-lea, când construcțiile mănăstirii, fiind ruinate, au fost evacuate. Au fost găsite monede ungare din argint din secolul al XVI-lea, un groș polon datat din 1600, ceramică feudală din secolele XVI—XVIII, obiecte de fier; cărămizile ornamentale aparțin unor burluri care împodobeau pereții exteriori ai bisericii. Au mai fost descoperite două lespezi funerare, prevăzute cu inscripții în limba slavonă, ale cîtororilor acestei mănăstiri: marele spătar Stan din Corbi, decedat în 1583, și soția sa Caplea, fiica lui Teodosie din Periș, decedată în 1591. De asemenea, s-a găsit lespedea de mormînt cu inscripție în limba română a lui Teodosie Corbeanu, mare ban, decedat în 1647. (În colaborare cu Muzeul din Oltenița.)

122. *Ada-Kaleh* (or. Tr.-Severin, reg. Oltenia). Cercetările la fortificația medievală austriacă din insula Ada-Kaleh au fost concentrate pe diferite laturi ale fortificației centrale, înregistrîndu-se urme materiale începînd cu secolul al XVIII-lea. Un sondaj de informare a fost practicat la extremitatea de est a insulei, pe locul unui avangpost fortificat, medieval,

numit *Klzl Tabia* (*Celatea fetei*). (În cadrul lucrărilor colectivului de cercetări de la Porțile de Fier.)

123. *București*. Săpături efectuate de Muzeul de istorie a orașului București.

A) *Pipera* (r. 1 Mai). Sondaj într-o așezare aflată pe malul bălții Pipera, datînd de la sfîrșitul epocii bronzului (faza a V-a a culturii Tei); s-a descoperit și un bordei aparținînd culturii Dridu (secolele X—XI).

B) *Șantierul Băneasa-Străulești* (r. 30 Decembrie). În sectorul Măicănești, pentru perioada de trecere la feudalism, cercetările s-au axat în principal pe studierea așezării din secolul al IV-lea e.n., identificată în 1964, din care s-au dezvelit trei locuințe și un cuptor de ars oale. Din așezarea datată în secolul al IV-lea s-au descoperit două bordeie, parțial săpate, și o groapă menajeră. Din așezarea secolelor VI-VII, datorită celor 6 bordeie dezvelite, s-au făcut observații prețioase cu privire la întinderea ei în diferitele etape de locuire și s-au recoltat date noi în vederea periodizării culturii Ciurel din cadrul complexului Ipotești-Ciurel-Cîndești. Din așezarea feudală au fost identificate alte opt locuințe din secolele XIV—XV și s-au cercetat 26 de morminte din necropola medievală veche, datată cu monede emise de Mircea cel Bătrîn (numărul locuințelor feudale este de 41). În vecinătate s-au semnalat și resturi sporadice din epoca bronzului și din prima epocă a fierului.

C) *Șantierul Foișorul Mavrocordașilor* (r. T. Vladimirescu). S-au continuat săpăturile la casa Mavrocordașilor, Foișor, dezvelindu-se complet zidurile casei Mavrocordașilor (secolul al XVIII-lea) și stabilindu-i-se planul. S-a dovedit că terenul pe care se afla construcția a suprapus o așezare prefeudală (secolele VI—VII), din care au fost descoperite trei semibordeie prevăzute cu vetre.

INDEX ALFABETIC

Tom. 17, 1966

STUDII

		Nr.	Pag.
Bakó Géza,	Date cu privire la structura socială a carpilor din secolul al III-lea, pe baza analizei planului arheologic al cimitirului de la Poieniști	1	33—42
Barnea Ion,	Noi sigilii bizantine de la Dunărea de jos	2	277—298
Barnea Ion,	(vezi Mititelu Ion)		
Bărcăcilă Alexandru,	Ultimele pile de pe malul românesc ale podului lui Traian și scena CI de pe Columna traiană	4	645—664
Bichir Gheorghe,	Cuptoarele de ars ceramică din cadrul culturii Virteșcoiu-Poieniști. Un atelier de olărie descoperit la Butnărești	3	489—510
Busuioc Elena,	Ceramica de uz comun — nesmălțuită — din prima jumătate a secolului al XV-lea de la Suceava	2	299—310
Chițescu Maria,	Un depozit de monede romane republicane descoperit în Muntenia	2	235—254
Cîmpeanu Mihai,	(vezi Glodariu Ion)		
Constantiniu Margareta,	Elemente romano-bizantine în cultura materială a populației autohtone din partea centrală a Munteniei, în secolele VI—VII e.n.	4	665—678
Dimitriu Suzana,	Despre „temeliile olbiene” de la Histria	3	473—488
Dumitrescu Hortensia,	Cîteva probleme legate de cultura Petrești	3	433—444
Glodariu Ion și Cîmpeanu Mihai,	Depozitul de unelte agricole de la Dedrad (r. Reghin)	1	19—32
Leahu Valeriu,	Date noi cu privire la faza Tei III în lumina ultimelor săpături arheologice	1	3—18

		Nr.	Pag.
Mititelu Ion și Barnea Ion,	Sigillii de plumb bizantine din regiunea Dunării de jos	1	43—50
Păunescu Alexandru,	Considerații asupra materialului litic din complexul cultural de la Dobrotești	3	465—472
Petre Aurelian,	Contribuția atelierelor romano-bizantine la geneza unor tipuri de fibule „digitate” din veacurile VI—VII e.n.	2	255—276
Popa Radu,	Biserica de piatră de la Cuhea și unele probleme privind istoria Maramureșului în secolul al XIV-lea	3	511—528
Roman Petre,	Un nou aspect cultural de la începutul epocii bronzului (complexul de la Dobrotești)	3	445—464
Suceveanu Alexandru,	O ipoteză despre Zopyrion	4	635—644
Teodorescu Victor,	Date preliminare privind cultura cu ceramică liniară din teritoriul de la sud de Carpați al României	2	223—234

CERCETĂRI ARHEOLOGICE DE TEREN

Berciu Dumitru,	Rezultatele primelor săpături de la Crivăț (1965) (r. Oltenița)	3	529—536
Berciu Dumitru și colaboratori,	Săpăturile de la Oinac 1960—1962 (r. Giurgiu, reg. București)	2	375—382
Boroneanț Vasile,	Cultura Kostolac de la Cuina Turcului	2	345—354
Chițescu Lucian,	Principalele rezultate istorice ale cercetărilor arheologice din cetatea medievală de la Gl-diinți (r. Roman)	2	405—414
Comșa Eugen,	Materiale de tip Starčevo descoperite la Liubcova (r. Moldova Nouă)	2	355—362
Comșa Maria,	Sondajul de la Smîrdanu	2	383—400
Constantinescu Nicolae,	Un tezaur feudal de monede și obiecte de podoaabă, de pe valea Teleormanului	3	551—556
Deculescu Constantin	(vezi Bucur Mitrea)		
Dolinescu-Ferche Suzana,	Necropola din secolul al IV-lea de la Mitreni	1	147—156
Dumitrescu Vladimir,	Gumelnița. Sondajul stratigrafic din 1960	1	51—100
Haimovici Sergiu,	Studiul preliminar al resturilor de faună de la Smîrdanu	2	401—404

		<u>Nr.</u>	<u>Pag.</u>
Haimovici Sergiu,	(vezi Necrasov Olga)		
Marinescu-Bîlcu Silvia,	Clteva descoperiri geto-dacice de la Căscioarele	1	113—124
Mitrea Bucur și Decu- culescu Constantin,	Unele descoperiri arheologice de la Curcani (r. Oltenița)	3	537—550
Mogoșanu Florea și Stratan Ion,	Noi descoperiri paleolitice în Banat	2	335—344
Necrasov Olga și Haimovici Sergiu,	Studiul resturilor de faună neolitică descoperite în stațiunea Gumelnița	1	101—108
Nicolăescu-Plopșor C.S.,	Noi cercetări asupra paleoliticului în regiunea București	2	311—318
Nicolăescu-Plopșor Dardu dr.,	Expertiza antropologică asupra unui craniu de copil descoperit la Gumelnița în 1960	1	109—112
Păunescu Alexandru,	Cercetări paleolitice	2	319—334
Preda Constantin,	Clteva morminte din epoca elenistică desco- perite la Callatis	1	137—146
Preda Constantin,	Clteva tezaure monetare antice descoperite în regiunea București	2	363—374
Slobozianu Horia și Țicu Ioan,	Așezarea antică de la Schitul (reg. Dobrogea)	4	679—702
Stratan Ion,	(vezi Mogoșanu Florea)		
Székely Zoltán,	Cimitirul din epoca bronzului de la Pir	1	125—136
Țicu Ioan,	(vezi Slobozianu Horia)		

DISCUȚII ȘI NOTE

Alexandrescu A.D.,	Încă o spadă miceniană în Muntenia	3	571—576
Chițescu Maria și Ursache Vasile,	Notă asupra unui mic tezaur de monede romane de la începutul imperiului, descoperit la Bozieni (r. Roman)	4	703—708
Culică Vasile,	Fragmente de rame de plumb pentru oglinzi găsite la Pirjoia	1	189—196
Deculescu Constantin,	Un tezaur de denari romani din timpul împăra- tului Claudius I, descoperit în Dobrogea	3	577—592
Dragomir I.T.,	Descoperiri hunice la Bălteni, în nord-estul Cîmpiei Române	1	181—188

		<u>Nr.1</u>	<u>Pag.</u>
Nubar H.,	Monede bizantine descoperite în satul Istria (reg. Dobrogea)	3	605—608
Petre Gh. I..	Urme romane necunoscute la Ocnele Mari	1	171—174
Pop Ioan I.,	Pandantive în formă de căldărușă din sud-estul Transilvaniei	1	175—180
Popescu Dorin,	Asupra începuturilor epocii bronzului în Româ- nia (Partea a IV-a)	1	157—170
Popescu Dorin,	Asupra începuturilor epocii bronzului în Româ- nia (Partea a V-a)	3	557—570
Tudor Dumitru,	Comunicări epigrafice IV	3	593—604
Ursache Vasile,	(vezi Chițescu Maria)		

CRONICĂ

Mitrea Bucur,	Descoperiri recente și mai vechi de monede antice și bizantine în Republica Socialistă România	2	415—427
Petre Aurelian,	Noi metode tehnice de prospecțiuni arheologice (Partea I)	1	197—209
Petre Aurelian,	Noi metode tehnice de prospecțiuni arheologice (Partea a II-a și a III-a)	3	609—630
Popescu Dorin,	Săpăturile arheologice din Republica Socialistă România în anul 1965	4	709—724

RECENZII

Chițescu Lucian,	N. Grigoraș, Cetatea „Smedorova” și Cetatea Nouă (Novograd) de la Roman	1	213—217
Horedt Kurt,	Joachim Werner, Die Langobarden in Pan- nonien	1	211—213

LISTA PRESCURTĂRIILOR FOLOSITE ÎN REVISTĂ

- ACMI** — *Anuarul Comisiunii monumentelor istorice*, 1915, 1942, 1943.
- AISC** — *Anuarul Institutului de studii clasice*, Cluj, I—V, 1928—1948.
- AnD** — *Analele Dobrogei*, I—XII, 1920—1938.
- BCMI** — *Buletinul Comisiunii monumentelor istorice*, I—XXXVIII, București, 1908—1945.
- Dacia** — *Dacia, recherches et découvertes archéologiques en Roumanie*, București, I—XII, 1924—1947; N.S., I, 1957; II, 1958; III, 1959; IV, 1960; V, 1961; VI, 1962; VII, 1963; VIII, 1964.
- DIR** — *Documente privind istoria României*, București.
- Histria** — *Histria, Monografie arheologică*, I, București, 1954; II, 1966.
- IGB** — *Inscriptiones Graecae in Bulgaria reperlatae*, edidit G. Mihailov, Sofia, 1956.
- IMFAN** — *Известия Молдавского филиала Академии наук СССР*.
- JHS** — *The Journal of Hellenic Studies*.
- JOAI** — *Jahreshefte des Oesterreichischen Archäologischen Instituts in Wien*.
- JPEK** — *Jahrbuch für Prähistorische und Ethnographische Kunst*.
- Materiale** — *Materiale arheologice privind istoria veche a R.P.R.*, vol. I. (1953); *Materiale și cercetări arheologice*, vol. II (1956); vol. III (1957); vol. IV (1957); vol. V (1959); vol. VI (1959); vol. VII (1960); vol. VIII (1962).
- RE** — *Pauly-Wissowa, Real-Encyclopädie der classischen Altertumswissenschaft*.
- RIR** — *Revista istorică română*, București, I—XVII, 1931—1947.
- SA** — *Советская археология*.
- SCIV** — *Studii și cercetări de istorie veche*, București.
- SCN** — *Studii și cercetări de numismatică*, București.
- SCȘCluj** — *Studii și cercetări științifice*, Cluj.
- SCȘIași** — *Studii și cercetări științifice*, Iași.

LUCRĂRI APĂRUTE ÎN EDITURA ACADEMIEI REPUBLICII SOCIALISTE ROMÂNIA

- * * . Istoria Românelor, vol. I, 1960, 891 p. + 190 fig. + 16 pl., 45 de lei; vol. II, 1962, 1 159 p. + 20 pl., 45 de lei; vol. III, 1964, 1 259 p. + 11 pl., 45 de lei; vol. IV, 1964, 864 p. + 16 pl., 45 de lei.
- * * . Din Istoria Transilvaniei, ed. a 3-a, 1963, vol. I, 336 p. + 15 pl., ed. a 2-a, vol. II, 552 p. + 1 pl., vol. I și II, 65,60 lei.
- D. M. PIPPIDI și D. BERCIU, Din istoria Dobrogei, vol. I, Geți și greci la Dunărea de Jos din cele mai vechi timpuri până la cucerirea romană, „Bibliotheca Historica Romaniae II”, 1965, 344 p., 13 pl., 28 de lei.
- C. DAICOVICIU, E. PETROVICI și GH. ȘTEFAN, La formation du peuple roumain et de sa langue, „Bibliotheca Historica Romaniae”, 1, 1963, 67 p. + 1 pl., 3,25 lei (a apărut și în limba germană).
- EMIL CONDURACHI, L'archéologie roumaine au XX^e siècle, „Bibliotheca Historica Romaniae”, 3, 1963, 104 p. + 18 pl., 7,25 lei (a apărut și în limba engleză).
- D. PROTASE, Problema continuității în Dacia în lumina arheologiei și numismaticei, 1966 251 p., 31 lei.
- * * . Corpus Vusorum Antiquorum, îngrijit de Suzana Dimitriu și Petre Alexandrescu, cu colaborarea lui Vladimir Dumitrescu. Prefață de acad. Em. Condurachi, 1965, 56 p., 43 pl., 44 de lei.
- D. TUDOR, Tabula Imperii Romani. Drobeta — Romula — Suedava, 1965, 1., 1 hartă, 2,50 lei.
- GH. DIACONU, Tirgșor, Necropola din secolele III—IV e.n., 1965, 1 p., 2 pl., 40 de lei.
- * * . Arheologia Moldovei, vol. IV, 1966, 372 p., 39 de lei.
- D. BERCIU, Contribuții la problemele neoliticeului în România în lumina ultimelor cercetări, 1961, 569 p., 80 de lei.
- VLADIMIR DUMITRESCU, Necropola de înclinație din epoca bronzului de la Cirna, 1961, 386 p. + CLXIII pl., 89 de lei.
- * * . Inventaria Arheologică. Corpus des ensembles archéologiques, Roumanie. Fasc. 1, Dépôts de l'âge du bronze moyen (par Dorin Popescu et Mircea Rusu), 1966, 17 f., 5,75 lei. Fasc. 2, Dépôts de l'âge du bronze tardif (Alexandrina D. Alexandrescu), 1966, 10 f., 4 lei.
- D. BERCIU, Cultura Hamangia, Noi contribuții, vol. I, 1966, 25×17,50, 323 p., 4 pl., legat, anvelopă, 23,50 lei.
- * * . Ilstria, vol. II, sub îngrijirea acad. Em. Condurachi, 1966, 30,50×21,50, 541 p., 11 pl., legat, anvelopă, 58 lei.
- BUCUR MITREA, CONSTANTIN PREDA, Necropole din secolul al IV-lea e. n. în Muntenia, „Biblioteca de arheologie”, X, 1966, 404 p., 8 pl., 40 lei.

SCIV, tomul 17, nr. 4, București, 1966, p. 633 — 732

ERATĂ

<u>Pag.</u>	<u>in loc de:</u>	<u>se va citi:</u>
640, nota 44	Κοκαλος	Κωκαλος

Studii și cercetări de istorie veche, nr. 4/1966