

STUDII ȘI CERCETĂRI DE
ISTORIE VECHĂ

3

TOMUL 18

1967

EDITURA ACADEMIEI REPUBLICII SOCIALISTE ROMANIA

STUDII ȘI CERCETĂRI DE ISTORIE VECHĂ

Tomul 18

Nr. 3

1967

S U M A R

	<u>Pag.</u>
<i>STUDII</i>	
GH. CANTACUZINO, Necropola preistorică de la Cernica și locul ei în neoliticul românesc și european (în lumina ultimelor descoperiri arheologice)	379
VICTORIA EFTIMIE-ANDRONESCU, Ștampilă pe o amforă de producție locală, cu imitarea literelor grecești	401
D. M. PIPPIDI, Din nou despre pontarhi și pontarhie	423
MARIA COMȘA, Cu privire la caracterul organizării social-economice și politice de pe teritoriul țării noastre în epoca migrațiilor	431
BUCUR MITREA, Unele probleme în legătură cu necropola prefeudală de la Izvorul (r. Giurgiu)	443
PETRE DIACONU, Despre pecenegi la Dunărea de jos în prima jumătate a secolului al XI-lea	463
ELENA BUSUIOC, Ceramica de uz comun — nesmălțuită — din a doua jumătate a secolului al XV-lea de la Succava	477
<i>DISCUȚII ȘI NOTE</i>	
ȘT. DĂNILĂ (<i>Bistrița</i>), Toporul de cupru cu un singur tăiș de la Stupini (r. Bistrița)	497
TH. SAUCIUC-SĂVEANU, Pe marginea unui decret de poliție callatian	501
ALEX. POPEEA, Cîteva toarte de amforă ștampilate descoperite la Medgidia	509
CONSTANTIN PREDĂ, Tipar pentru bijuterii din secolul al VI-lea e.n., descoperit la Olteni (r. Videle, reg. București)	513
<i>CRONICĂ</i>	
DORIN POPESCU, Săpăturile arheologice din Republica Socialistă România în anul 1966	521
<i>RECENZII</i>	
AL.-S. ȘTEFAN, <i>Histria</i> , vol. II	539
<i>LISTA PRESCURTĂRILOR</i>	545

ÉTUDES ET RECHERCHES D'HISTOIRE ANCIENNE

Tome 18

N° 3

1967

S O M M A I R E

ETUDES

GH. CANTACUZINO, La nécropole préhistorique de Cernica et sa place dans le néolithique de Roumanie et d'Europe dans le cadre des dernières découvertes archéologiques	379
VICTORIA EFTIMIE-ANDRONESCU, Estampille sur une anse d'amphore locale avec imitation des caractères grecs	401
D. M. PIPPIDI, Des pontarques et de la pontarchie	423
MARIA COMȘA, Au sujet du caractère de l'organisation social-économique et politique sur le territoire de notre pays à l'époque des migrations	431
BUCUR MITREA, Quelques problèmes au sujet de la nécropole préféodale de Izvorul (district de Giurgiu)	443
PETRE DIACONU, A propos de l'existence des Petchenègues au Bas-Danube dans la première moitié du XI ^e siècle	463
ELENA BUSUIOC, Céramique d'usage courant — non émaillée — de la seconde moitié du XV ^e siècle à Succava	477

DISCUSSIONS ET NOTES

ȘT. DĂNILĂ (<i>Bistrița</i>), Hache en cuivre à un seul tranchant, trouvée à Stupini (district de Bistrița)	497
TH. SAUCIUC-SĂVEANU, A propos d'un décret de droit de cité, de Callatis	501
ALEX. POPEEA, Quelques timbres amphoriques découverts à Medgidia	509
CONSTANTIN PREDA, Un moule à bijoux du VI ^e siècle de n.è. découvert à Olteni région de Bucarest)	513

CHRONIQUE

DORIN POPESCU, Fouilles archéologiques dans la République Socialiste de Roumanie en 1966	521
--	-----

COMPTES RENDUS

AL-S ȘTEFAN, <i>Histria</i> , II	539
--	-----

LISTE DES ABRÉVIATIONS	545
----------------------------------	-----

NECROPOLA PREISTORICĂ DE LA CERNICA ȘI LOCUL EI ÎN NEOLITICUL ROMÂNESC ȘI EUROPEAN (ÎN LUMINA ULTIMELOR DESCOPERIRI ARHEOLOGICE)

DE

GH. CANTACUZINO

Pe malul de vest al lacului Cernica, pe teritoriul comunei Cernica (orașul București), prin săpăturile arheologice executate în anii 1961—1966 de Academia Republicii Socialiste România în colaborare cu Muzeul de istorie a orașului București, s-au descoperit o așezare și o necropolă aparținând fazei I a culturii Boian. Necropola de la Cernica, de care ne vom ocupa mai jos, ridică probleme variate și complexe¹ și ocupă un loc deosebit de important în cadrul culturilor preistorice din Europa.

Prin întinsa ei suprafață, care în situația actuală a cercetărilor depășește 12 000 m², și numărul considerabil de înmormintări, care până la sfârșitul anului 1966 totalizează 320 de morminte descoperite (fig. 1), această necropolă se numără printre cele mai vaste și mai cuprinzătoare din Europa și din lume. Deoarece până acum s-a cercetat puțin peste jumătate din suprafața totală, necropola întrece prin întinderea și numărul mormintelor toate cimitirele culturii ceramice liniare și ale altor culturi neolitice din Europa, putînd fi comparată în această privință numai cu unele necropole ale culturii de la Nipru-Donet² din partea sudică a U.R.S.S., încadrate cronologic între sfârșitul mileniului al V-lea și înce-

¹ Unele probleme ale necropolei neolitice de la Cernica au fost examinate de noi în comunicarea prezentată în 1962 la Roma la Congresul al VI-lea internațional al științelor preistorice și editată ulterior în actele acestui congres, vol. II, Florența, 1965, p. 238—241; alte probleme au fost cercetate în studiile noastre publicate în revista *Dacia*, N. S., VII, 1963, p. 53—89, și IX, 1965, p. 45—58. În primele două lucrări, descoperirile făcute în așezarea culturii Boian, faza I, de la Cernica au fost cercetate și publicate de Sebastian Morintz.

² Necropolele culturii de la Nipru și Donet în U.R.S.S. au fost studiate în lucrările lui A. D. Stoliar, în *SA*, XXIII, 1955, p. 16—37; D. Ia. Teleghin se ocupă în *SA*, 1961, 4, p. 29—40 de problema culturii neolitice de la Nipru și Donet, tot astfel și în comunicarea sa încă inedită, prezentată la Congresul al VII-lea internațional de antropologie și etnografie de la Moscova în 1964 și intitulată: *On the cultural and historical importance of necropolises of the Dniepro-Donetz type*, Moscova, p. 1—16.

putul mileniului al IV-lea î. e.n., și cu necropola de la Cernavoda, care este mai recentă, aparținând fazelor II—IV ale culturii Hamangia³.

Stratigrafia promontoriului pe care s-au făcut săpăturile are aspecte deosebite, după cum este cercetată în partea de sus (vest), de mijloc

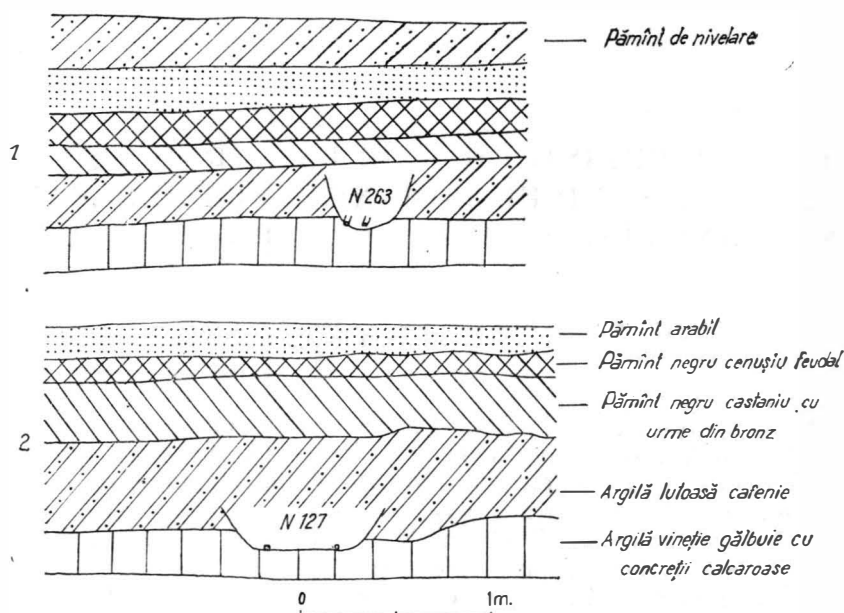


Fig. 2. — Necropola neolitică de la Cernica. 1, fracțiune din profilul stratigrafic al peretelui de vest al secțiunii NCA cu mormintul neolitic 263; 2, fracțiune din profilul stratigrafic al peretelui de vest al secțiunii XXXII A, cu mormintul neolitic 127.

și de est sau pe pantele spre lacul Cernica. Pentru descoperirile din cuprinsul necropolei neolitice interesează stratigrafia șanțurilor deschise în părțile de mijloc și de est ale terenului (fig. 1), zonă în care au putut fi observate 6—7 straturi indicate în succesiunea lor de jos în sus la fig. 2/1—2. Dintre aceste straturi, menționăm că gropile mormintelor necropolei neolitice au fundul lor săpat fie în argila vineție-gălbuie (strat 1), fie în loesul galben cu concrețiuni (strat 2), fie în loesul castaniu sau brun (strat 3), care mai conține pe alocuri, în zona superioară, bucăți mici de chirpici și de ceramică neolitică, introduse prin infiltrație. În privința stratului 5 mai amintim că el poate cuprinde, după locuri, o fază (strat 5_a) sau două faze (straturile 5_a și 5_b), după cum locuirea din epoca feudală a fost sau nu a fost intensă.

Pe pantele spre lacul Cernica mai întâi dispar loesul galben și cel castaniu, înlocuite prin argila vinătă-gălbuie și printr-o argilă lutoasă cafenie, apoi chiar argila vinătă-gălbuie dispare și în locurile ei apare mai

³ Studiile publicate de D. Berciu și Sebastian Morintz, în *Materiale*, III, 1957, p. 85—89; V, 1959, p. 99—105; VI, 1959, p. 95—99; VII, 1960, p. 49—51; *SCIV*, V, 1955, 1—2, p. 152—157; D. Berciu, în *Nouvelles études d'histoire*, București, 1953, p. 37—43, și *Cultura Hamangia*, București, 1966, p. 81—83.



Fig. 1. — Planul cercetărilor și descoperirilor arheologice din anii 1960—1965 în partea de mijloc și de est a promontoriului de lângă lacul Cernica. **Legenda:** N 1—273, morminte neolitice de înmormântare; LT, mormint de incinerare din Latène; F, mormint feudal; Gr N, groapă neolitică; Gr B, groapă din epoca bronzului; Niv B, nivel de căcare din aceeași epocă; Gr F, groapă din epoca feudală; VB, vatră din epoca bronzului; C, cuptor feudal; T, test feudal; Loc B, locuință din epoca bronzului; Loc LT, locuință din perioada Latène; Bd F, bordei din epoca feudală; ATF, bordei-atelier din epoca feudală; Loc P, locuință feudală de suprafață; BS, biserica lezărului; P, pivnița chililor mănăstirii lezărului; CL, clopotniță; CM, cimitir feudal; T₁, T₂, terasări din epoca feudală.

întii argila nisipoasă și după aceea nisipul cu pietriș și cu incluziuni de oxid de fier sau de mangan, în sfârșit nisipul fin fără pietricele (fig. 2/2).

O caracteristică a necropolei de la Cernica este inegală repartizare a mormintelor ei, care formează în centru, la nord și la sud două sau trei grupuri distincte, despărțite prin spații goale și având spre est și vest morminte izolate (fig. 1). În această necropolă, fiecărui grup de înmormintări îi corespundea probabil în așezare un grup social întemeiat pe relații de rudenie — clan sau gintă — existente în cadrul comunei primitive, situație constatată și în cimitirele culturii ceramicii liniare din Europa Centrală sau în cele neolitice din Ungaria⁴.

Un aspect principal al necropolei de la Cernica este cel al riturilor ei funerare. Ea conține exclusiv numai morminte de înhumatie, plane, fără tumulus, neexistând nici un mormint de incineratie. Gropile mormintelor erau dreptunghiulare, cu o lățime de circa 0,60—0,80 m și o lungime ce depășea cu puțin statura celui mort. Cadavrele erau înmormintate fără sicrie, învelite foarte probabil în piei sau rogojini.

Cadavrele sînt, în covârșitoarea majoritate, întinse pe spate, avînd craniul spre vest, privirea și picioarele orientate spre est, sud-est sau nord-est (fig. 3,5/2); capul este așezat pe occipital sau înclinat ușor spre dreapta sau spre stînga (fig. 3) și membrele inferioare sînt întinse. Un număr mic de schelete au fost așezate pe latura dreaptă ori stîngă, iar unele aveau femurele și tibiile în oarecare măsură flexionate (fig. 4/3 și 5/3). Numai trei schelete găsite chircite aparțin fazei II a culturii Boian, care a fost de scurtă durată în complexul de la Cernica.

Orientarea mormintelor de la Cernica variază între 166° sud-sud-vest și 304° vest-nord-vest, cele mai multe orientări fiind între 224° vest-sud-vest și 290° vest-nord-vest. Deoarece orientarea este un element esențial al ritului funerar, am exprimat în două studii anterioare părerea că aceste variații în orientarea mormintelor de la Cernica pot fi în relație cu mișcarea aparentă a soarelui pe bolta cerească în cursul unui an și că înmormintările pot să indice, prin urmare, credințe vechi, care stabileau legătura între mort și soarele răsăritor⁵. La rezolvarea acestei probleme au adus o importantă contribuție investigațiile privind orientarea mormintelor de la Cernica, făcute de către Ion Sîngeorzan, astronom la Observatorul astronomic din București, care, într-un alt studiu, a arătat rezultatele obținute⁶.

Deoarece s-a putut constata prin aceste cercetări că marea majoritate a scheletelor neolitice de la Cernica au orientări care se referă la sectorul de est al cerului și au fața și trupul îndreptate spre soare, iar poziția lor este în direcția răsăritului soarelui, sîntem îndrituiți a conchide că cre-

⁴ Pentru cimitirele culturii ceramicii liniare, D. Kahlke, *Die Bestattungssitten des donauländischen Kulturkreises der jüngeren Steinzeit, Teil I, Linienbandkeramik I*, Berlin, 1954, p. 115, 117—118 și 133; *Ausgrabungen und Funde*, III, p. 4—5, 1958, p. 182. În mormintări pe grupe în cimitirul neolitic de la Zengövarkony în Ungaria (J. Dombay, în *Germania*, XXII, p. 215—218; *ArchHung*, XXIII, Budapesta, 1939, p. 49, 74 și *ArchHung*, N. S., XXXVII, 1960, p. 193—195, 200 și 230—231).

⁵ *Dacia*, N. S., VII, p. 76—77 și IX, p. 46.

⁶ Ion Corvin Sîngeorzan, *Problemele orientării mormintelor neolitice de la Cernica*, studiu care apare în *Actele sesiunii a III-a științifice a muzeelor*, ținută în decembrie 1966 în București.

dințele populației neolitice de la Cernica admiteau legături între omul mort și soarele răsăritor. Este foarte probabil că razele acestuia, prin căldura și prin lumina pe care le distribuie, erau considerate ca un factor ce întreține la omul mort un anumit mod de viață asemănător sau apropiat de cel de pe pământ. Orientarea către soarele răsăritor a mormintelor de la Cernica este deci legată, probabil, de credințe religioase și funerare refe-

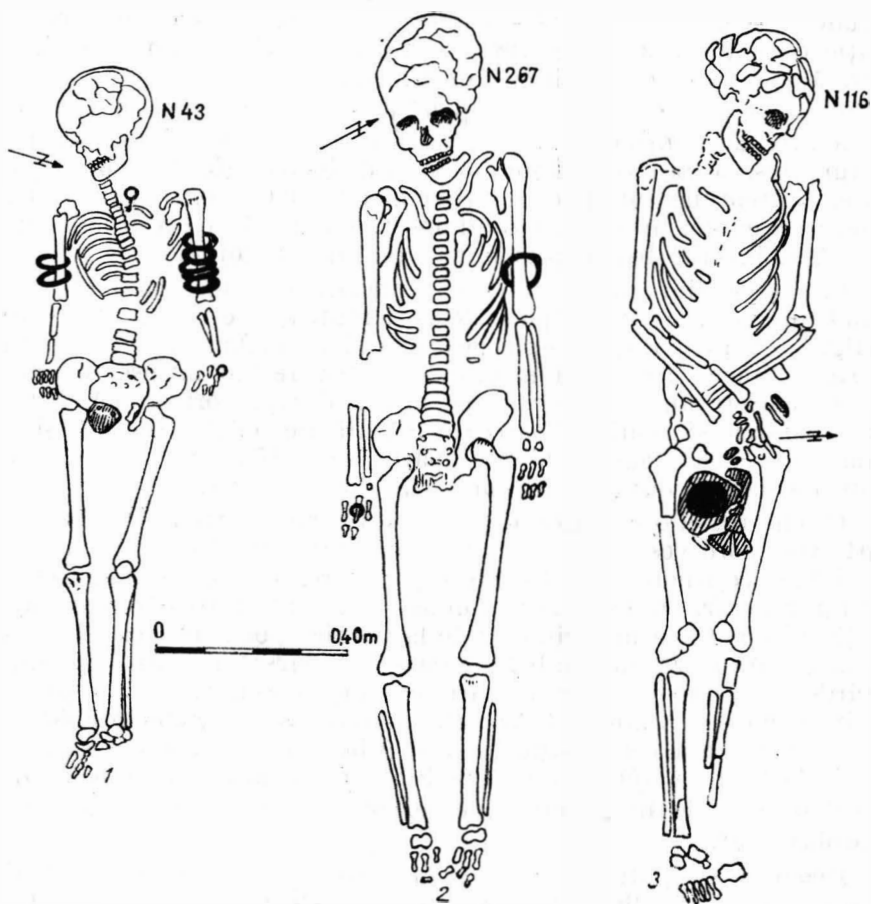
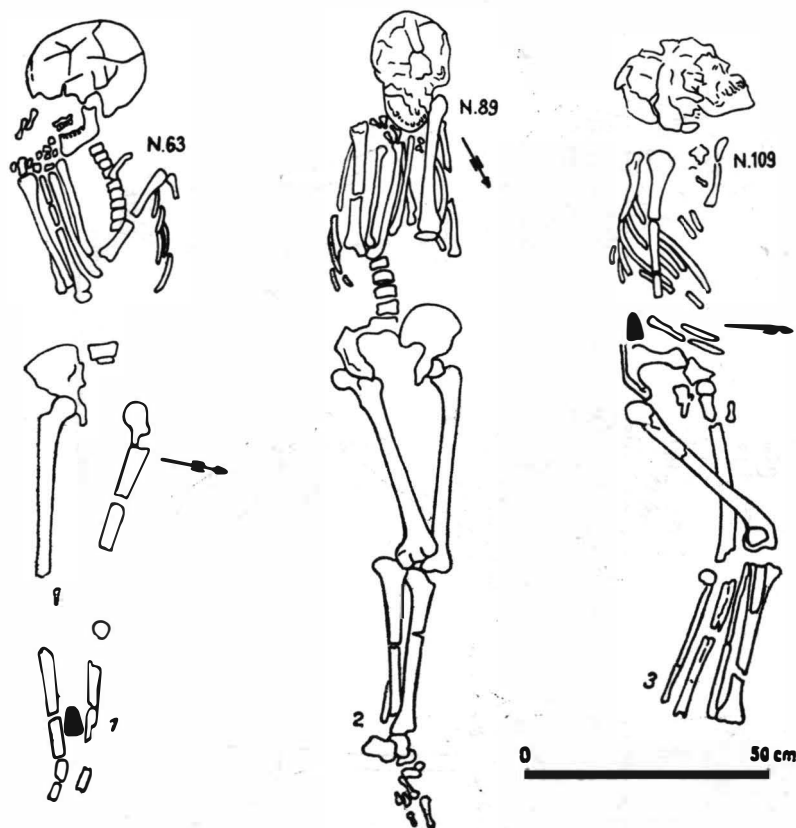


Fig. 3. — Cernica. 1—3, morminte ale necropolei neolitice.

ritoare la soare și la sectorul de est al cerului. *Aceste credințe implică față de astrul strălucitor sentimente de venerație și de admirație din care se va dezvolta ulterior cultul soarelui, atestat pe deplin în țara noastră în epoca bronzului.*

Amintim că în cultura Hamangia, ale cărei faze au fost oarecum contemporane cu cultura Boian, pietrele circulare găsite în morminte și idolii din așezări și morminte, având gîtul și capul prelung în formă de coloană înălțată, au fost interpretate de D. Berciu ca indicii „ale unei

forme primare, necristalizate definitiv, a cultului soarelui⁷. Acesta apare dezvoltat în culturile epocii bronzului mijlociu (1600—1300 î.e.n.) de pe teritoriul țării noastre⁸.



[Fig. 4. — Cernica. 1—3, morminte neolitice cu schelete 6menești în poziții deosebite.

⁷ D. Berciu, *Cultura Hamangia*, p. 78, 87 și 91.

⁸ *Istoria României*, I, București, Edit. Academiei, 1960, p. 102, 105, 125 (Cultura Monteoru); p. 108—110 și 125 (Cultura Gîrla Mare) și p. 112 și 125 (Cultura Wietenberg). Amintim că în necropola eneolitică de la Zengövárkony în R. P. Ungară, în care mormintele avînd scheletele așezate în poziție chircită erau situate pe grupe familiale, 71 de schelete, care aveau figura îndreptată spre est-sud-est și sud-vest și dintre care 13 erau așezate pe latura dreaptă și 58 pe latura stîngă, au fost considerate de Janos Dombay, conducătorul cercetărilor arheologice din acest loc, ca fiind orientate în direcția soarelui răsăritor, ceea ce poate constitui indicii ale unui cult al soarelui, opinie exprimată în lucrarea sa, *The prehistoric settlement and cemetery at Zengövárkony* (*ArchHung*, XXIII, 1939, p. 75). În grupul IV de morminte de la Zengövárkony, acestea erau așezate avînd capul îndreptat spre un spațiu gol, în jurul căruia erau înșirate scheletele, cu figura orientată spre soarele răsăritor. În lucrarea sa mai amplă și definitivă, *Die Siedlung und das Gräberfeld in Zengövárkony* (*ArchHung*, N. S., XXXVII, 1960, p. 196), același autor nu se mai ocupă de mormintele nr. 1—79 studiate în prima lucrare, nici nu aduce vreo modificare la informațiile și interpretările date în privința lor, ci cercetează restul mormintelor de la nr. 80 la nr. 368, de aceea slntem Indrituiții a admite că Janos Dombay și-a menținut opinia exprimată privind orientarea unor morți eneolitici de la Zengövárkony spre soarele răsăritor și existența unor forme incipiente de cult solar.

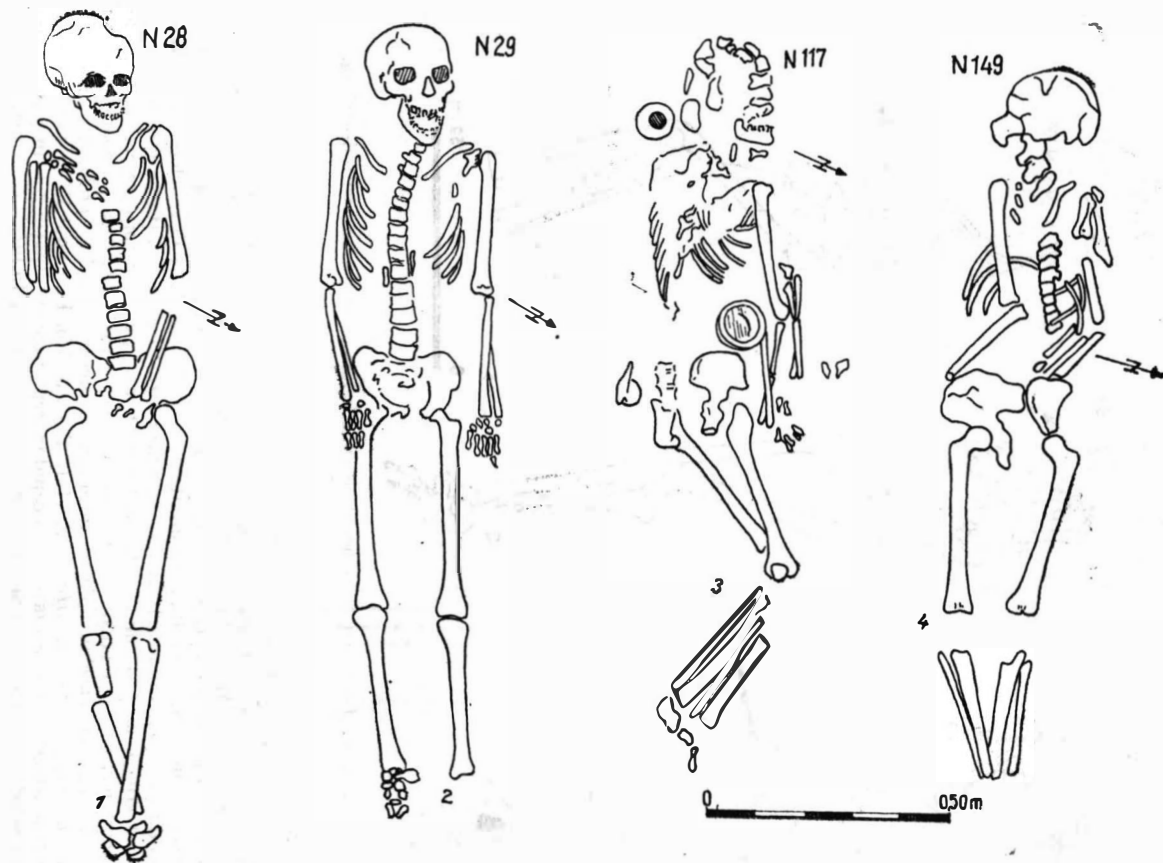


Fig. 5. — Cernica, 1–3, morminte neolitice cu schelete diferite ; 4, schelet așezat pe burtă,

Mormintele de la Cernica arată că germeii acestui cult au putut exista încă de la sfârșitul neoliticului vechi și începutul neoliticului mijlociu, opinie care credem că este just să fie admisă cel puțin ca ipoteză de lucru.

În privința relațiilor dintre oamenii morți și soare, interesante informații noi au fost aduse de etnografia populațiilor primitive care trăiesc și acum la nivelul culturii neoliticului vechi și locuiesc în partea centrală muntoasă din Noua Guinee⁹.

Riturile funerare în legătură cu orientarea mormintelor constatate la triburile actuale din Noua Guinee corespund în parte aceluia observate în necropola de la Cernica.

Ca alte particularități rituale, în mormintele neolitice de la Cernica s-a constatat o așezare a antebrațelor și mâinilor în cinci poziții deosebite, anume: a) situate de-a lungul trupului (fig. 3/1—2, 5/2); b) îndoite și depuse pe abdomen (fig. 3/3); c) îndoite și îndreptate în sus paralel cu brațele, spre omoplați (fig. 5/1); d) îndoite și îndreptate spre cap (fig. 4/2—3); e) fiecare antebraț având simultan una din pozițiile deosebite menționate mai sus (fig. 5/1).

Importantă este și poziția rituală a tibiilor, care aveau uneori extremitățile inferioare împreunate sau încrucișate (fig. 5/1 și 3), având aici o simplă legare (fig. 5/1) sau încă o altă legare lângă rotule (fig. 4/2 și 5/3). *Legarea membrilor inferioare a fost efectuată în momentul înmormintării.* Aceste poziții variate ale membrilor inferioare și superioare, precum și legarea lor, sînt elemente esențiale din ritualul funerar al epocii neolitice și sînt în strictă legătură cu credințele funerare ale culturii Boian și ale altor culturi din acea vreme. În relații strînse cu aceste concepții este și așezarea cadavrului pe torace și pe burtă cu figura spre sol și cu spatele vizibil, poziție rituală, observată pînă acum în singurul mormint 149 de la Cernica (fig. 5/4). În cîteva alte morminte de la Cernica s-a constatat mutilarea oaselor de la picioare (calcaneu, tarse, metatars). Aceste aspecte ale ritualului funerar sînt atestate în morminte ale culturii ceramicii liniare, precum și ale altor culturi neolitice din Germania¹⁰, din Iugoslavia¹¹, din Egipt¹² și eneolitice din Ungaria¹³. Înhumarea pe burtă, legarea membrilor inferioare sau superioare, mutilarea capetelor picioarelor erau practici impuse de teama pe care o inspirau unii morți considerați ca răufăcători și primejdioși și aveau ca scop de a reține pe cel mort, în mormint, împiedicîndu-l de a ieși pentru a tulbura pe

⁹ *Pe urmele păsărilor paradisului* (în limba daneză), Copenhaga, 1965. Un explorator geograf danez, care a cercetat cultura materială, obiceiurile și credințele religioase și funerare ale populației actuale din Noua Guinee centrală, amintește că aceste triburi, după ce expun la aerul cald al ecuatorului cadavrele omenești pentru a desăvîrși disecarea părților carnoase, le transportă apoi într-un loc determinat, urde le îngroapă cu un anumit ritual în momentul răsăritului soarelui, cu figura și cu trupul orientate în direcția astrului.

¹⁰ D. Kahke, *op. cit.*, p. 23, fig. 6, mormint 7; p. 29, mormint 14, p. 32, fig. 14, mormint 17 (în mormintare pe burtă); p. 122 și 132 (legarea membrilor); p. 131—132 (legarea și mutilarea picioarelor).

¹¹ M. Garašanin, *Die Bestattungssitten im balkanisch-anatolischen Komplex der jüngeren Steinzeit, in Glasnik Hrvatskih Zemaljskih Muzeju u Sarajevu*, N. S., 1956, vol. XI, p. 235.

¹² Max Ebert, in *PZ*, XIII—XIV, 1921—1923, p. 10.

¹³ Numeroase înmormintări pe burtă și mutilări parțiale au fost constatate în cimitirele eneolitice de la Zengövárkony, Pusztasivánháza și Tiszapolgár-Basatanya în R. P. Ungară. (Referințe în studiul nostru din *Dacia*, N. S., IX, p. 51, note 15—17.)

cei vii. Credințele funerare care apar în necropola de la Cernica și care au determinat aceste măsuri au fost constatate atât la populațiile preistorice din Europa¹⁴, cât și la triburile primitive din vremea noastră locuind în alte continente¹⁵.

Prin folosirea aproape generală a înhumației cadavrelor în poziție întinsă, necropola de la Cernica are analogii evidente cu cimitirul de la Cernavoda al culturii Hamangia¹⁶ și cu cimitirele de la Hinkelstein din R.F.G. și de la Enzheim și Katzenheim din Alsacia¹⁷, datînd din faza tîrzie a ceramicii liniare, ca și cu numeroase cimitire ale culturii neolitice de la Nipru și Doneț din U.R.S.S.¹⁸, dar se deosebește fundamental de majoritatea cimitirelor din Europa, din Asia și din Africa, care atestă în mod predominant inhumația în poziție chircită, rit funerar mult mai răspîndit în culturile din epoca neolitică¹⁹.

O altă particularitate este poziția necropolei de la Cernica, la o distanță de numai 80—100 m de așezarea neolitică a culturii Boian faza I și *absența oricăror înmormîntări lângă sau sub locuințele acestei așezări, precum și concentrarea tuturor mormintelor în limitele necropolei*. Această poziție arată că necropola constituia o rezervație a morților, despărțită de zona de locuire a celor vii, ceea ce oglindește o evoluție remarcabilă a concepțiilor și credințelor funerare din epoca neolitică. Amintim că existența simultană în apropiere a unei așezări preistorice și a necropolei sale este atestată în rare cazuri în epoca neolitică, deoarece au fost găsite mai adeseori necropole fără a se cunoaște așezarea și așezări fără a se putea identifica necropola lor.

Scheletele neolitice bine sau relativ bine conservate ori puțin deteriorate descoperite în necropola de la Cernica au fost demontate și trimise pentru studiu laboratorului de morfologie umană și animală a Universității din Iași, condus de prof. Olga Necrasov. Trei schelete, avînd osemintele perfect păstrate și cu podoabele lor, au fost scoase cu platforma lor de pămînt, apoi introduse într-o ladă și transportate la București pentru expunerea în muzee²⁰.

Datele antropologice²¹ culese asupra acestor schelete indică o populație avînd o statură mijlocie (între 1,50 și 1,62 m), cu o repartiție aproape

¹⁴ Studiul lui G. Wilke, în *Mannus*, XXIII, 1931, p. 202—206 : ritul înmormîntării pe burtă.

¹⁵ Thurnwald, în *Ebert, RL*, XIII, p. 37 ; G. Wilke, *op. cit.*, p. 410.

¹⁶ Referințele de la nota 3.

¹⁷ D. Kahlke, *op. cit.*, p. 101—102 : cimitir de la Enzheim ; p. 107 : acel de la Katzenheim, ambele cimitire cuprinzînd înmormîntări în poziția întinsă și chircită ; p. 118—120, 136 (cimitirul de la Hinkelstein).

¹⁸ Referințele de la nota 2, în special comunicarea lui D. Ia. Teleghin la Congresul al VII-lea internațional de la Moscova. Amintim însă că necropolele culturii de la Nipru—Doneț se deosebesc de necropola de la Cernica prin faptul că unele morminte cuprind înmormîntări colective, că scheletele lor sînt adesea acoperite cu ocră și datele antropologice culese indică o populație care este descendentă directă din locuitorii epocii paleolitice în partea sudică a U.R.S.S.

¹⁹ *Dacia*, N. S., VII, p. 77—78 cu notele 68—72.

²⁰ Un schelet neolitic (nr. 43) din necropola de la Cernica a fost adus și este conservat la Muzeul național de anticități al Institutului de arheologie ; al doilea (nr. 284) este păstrat la Muzeul satului și al treilea (nr. 98) este expus cu podoabele sale la Muzeul de istorie al orașului București.

²¹ Studiul antropologic al scheletelor din necropola de la Cernica a fost efectuat de prof. univ. Olga Necrasov și de Maria Cristescu în următoarele lucrări : *Contributions à l'étude anthropologique des squelettes de la culture Boian (Nécropole de Cernica)*, în *Analele științifice ale universității din Iași*, 1954, p. 1—12.

egală între cele două sexe și atestă în privința craniometriei forme dolico-crane și mezocrane predominante și mai rare forme brahocrane; în privința indicelui feței, predominarea formelor leptoprosope cu figura lunguiată și îngustă, deși există în număr mic și alte forme ale figurii; privitor la orbite, avem numeroase forme mezoconce și în privința nasului predomină aspectul mezorhin. În general, oasele sînt gracile și atestă un fond tipologic mediteranoid. Aceste aspecte antropologice constituie indicii pentru originea mediteraneană a purtătorilor culturii Boian din faza I de la Cernica, indicație care este confirmată și de originea mediteraneană a podoabelor de scoică descoperite în mormintele acestei necropole.

Datele antropologice arată o populație de tip mediteranoid care a venit din regiunile mării Mediterane și care s-a așezat în ținuturile de la nord de Dunăre cu mult înainte de înființarea așezării neolitice de la Cernica. Această populație mediteranoidă s-a încrucișat și amestecat cu alte triburi mediteranoide imigrate înainte, precum și cu populația locală protoeuropoidă, creîndu-se astfel un metisaj cu aspecte variate, neomogene, care apar în mormintele de la Cernica.

O altă caracteristică importantă a acestei necropole este numărul mare de obiecte depuse ca ofrande în morminte, ceea ce o apropie de mormintele culturii ceramicii liniare din centrul Europei²² și o diferențiază total de cimitirele culturii de la Nipru și Doneț, care sînt sărace sau cu totul lipsite de ofrande²³.

Obiectele depozitate în mormintele de la Cernica vor fi menționate aici foarte sumar; neavînd posibilitatea de a se face o cercetare mai amănunțită a lor, vom prezenta unele observații și concluzii.

Se observă în primul rînd o inegală distribuire a ofrandelor în morminte, deoarece mormintele situate în partea de sud, de centru și de nord a necropolei cuprind cele mai multe și cele mai importante obiecte, pe cînd cele situate în părțile de est și de vest nu au de loc obiecte sau conțin foarte puține și neînsemnate, situație care are analogii în cimitirele culturii ceramicii liniare, în cele ale culturilor eneolitice din Europa Centrală²⁴, ca și în ale altor culturi neolitice la popoarele primitive din vremea noastră²⁵.

Mormintele de la Cernica conțin următoarele categorii deosebite de obiecte indicate pe scurt aici :

silităii din Iași, VIII, 1962, Iasc. 3; Étude anthropologique des squelettes de Cernica, editată în Actele Congresului al VI-lea de științe preistorice de la Roma în 1952; Unele probleme ale populației patriei noastre în neolitic, în Omagiu lui P. Constantinescu-Iași, București, Edit. Academiei, 1965, p. 68, și 70. Pe teren și în laborator lucrările antropologice au fost efectuate de Const. Fedorovici.

²² D. Kahlke, *op. cit.*, p. 18—44 : necropola de la Sondershausen, p. 88—94 : necropole de la Bischleben, Arnstadt, Erfurt ; p. 95—99 : cimitirele de la Wachenheim lângă Worms, de la Flomborn, Bischöfingen și Königshausen, toate situate în Germania ; p. 79—81 (morminte din Moravia și Boemia) ; p. 83—87 (morminte din Austria) ; p. 123—127.

²³ Lucrările, în special ale lui D. Teleghin, menționate la nota 2, în special comunicarea (inedită) prezentată la Congresul al VII-lea internațional de la Moscova.

²⁴ D. Kahlke, *op. cit.*, p. 117, 133—134 (în cimitirele culturii ceramicii liniare) ; J. Dombay, în *ArchHung*, XXIII, 1939, p. 79, și N. S., XXXVII, 1960, p. 200 (cimitirul eneolitic de la Zengővárkony în R. P. Ungară).

²⁵ E. O. James, *La Religion préhistorique*, Paris, 1959, p. 146—151.

Lingă cap, bazin sau între femure erau depozitate vase (fig. 3/3 ; 5/3) găsite întregi sau sparte, avînd forma de pahar mic (fig. 6/3) sau forma bitronconică cu mici pliseuri sub gură și cu unele proeminențe pe pîntec (fig. 6/1—3). Unele vase aveau linii incizate, paralele, cu împunsături laterale în formă de ghimpi, caracteristice fazei I a culturii Boian. Cera- mica cu acest decor s-a găsit și în așezarea de la Cernica a acestei culturi.

Alte materiale depuse în morminte : a) toporașe și dălțițe, din care




Fig. 6. — Ofrande din necropola de la Cernica. 1, 2, vase bitronconice; 3, pahar de lut; 4, 9, dălțițe-miniatură din piatră în formă de calapod; 6, 7, dălțițe mijlocii de aceeași formă; 5, 8, dălțițe de piatră plate, trapezoidale; 10, sulă de os.

unele în formă de calapod (fig. 6/4, 9, 6—7) și altele în formă plată, trapezoidală (fig. 6/5, 8) sau triunghiulară, depuse lingă craniu, mîini și picioare; b) diferite unelte de silex : lame, răzuitoare, trapeze, gratoare (fig. 7), precum și alte piese de silex, găsite pe craniu, torace, bazin, lingă vertebre sau picioare, multe din acestea fiind microlite; colți de mistreți lustruiți, utilizați ca pandantive, depuși în special în mormintele masculine pe craniu, pe clavicule sau bazin (fig. 8/1, 5); d) instrumente de os și de corn, ace, sule (fig. 6/10), străpungătoare, șlefuitoare, uneori perfo-

rate, depuse lângă bazin, omoplate și antebraț; e) oase de animale rămase de la bucăți mari de carne, aduse pentru hrana celor morți și situate lângă craniu, mâini și picioare.

Deosebit de importantă este figurina feminină lucrată dintr-un os lustruit, găsită lângă antebrațul drept din mormântul 101 (fig. 9/1). Statueta reprezintă corpul nud și zvelt al unei femei avînd pîntecul proeminent din cauza gravidității, talia largă cu puțină steatopigie, pe cînd

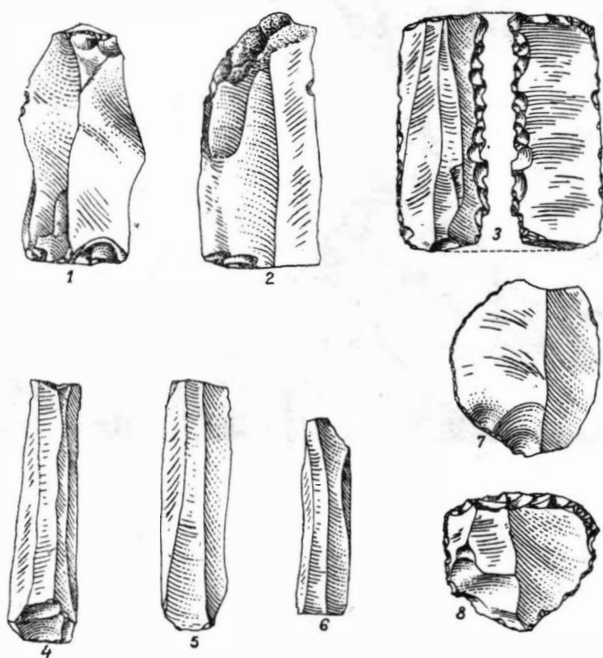


Fig. 7. — Cernica. Unelte de silex din mormintele neolitice, 1, 2, 4-6, lame; 3, lamă dințată (mic ferăstrău); 7, așchie cu retușe fine, folosită ca racloar; 8, gratoar pe așchie, cu partea activă larg convexă.

toracele schematizat se îngustează tronconic în partea de sus, unde apar sinii, și spatele schematizat prezintă pînă la talie un plan vertical. Partea inferioară de aspect tronconic, sumar tratată, are picioarele abia deosebite printr-o mică linie incizată. Capul și gîtul, care erau alungite, au dispărut, dar sînt păstrate la o figurină similară de lut descoperită în așezarea de la Cernica a acestei culturi (fig. 9/2). Cu această înfățișare, figurina de la Cernica are analogii cu numeroasele statuete feminine lucrate din lut, marmură și mai rareori din os, avînd poziția dreaptă, gîtul și capul prelungite în formă de coloană verticală, găsite în necropola de la Cernavoda și în așezările culturii Hamangia²⁶ (fig. 9/3), în așezările culturii Criș

²⁶ D. Berciu, *Problemele neoliticului în România în lumina ultimelor cercetări*, București, 1961, p. 517, și *Cultura Hamangia*, p. 87, 88-92, 94, 103, 277-278 și fig. 42, 43, 45; 92/6 (din os).




Fig. 8. — Cernica. Ofrande din mormintele neolitice. 1, 5, pandantive din colți de mistreț; 2-4, cochilii perforate lucrate din scoici *Ostrea edulis*.

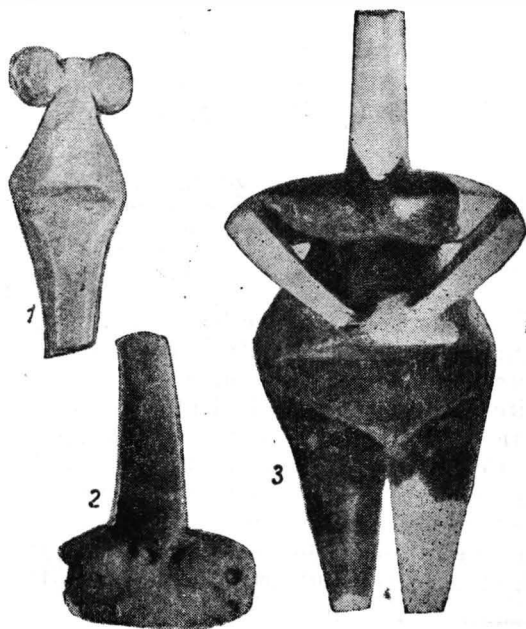


Fig. 9. — Cernica. Alte ofrande din mormintele neolitice. 1, figurină feminină de os; 2, figurină feminină de lut găsită în așezarea neolitică de la Cernica; 3, figurină feminină din necropola de la Cernavoda a culturii Hamangia.

din R.P. Ungară²⁷ și în așezarea eponimă de la Vinča²⁸ din R.S.F. Iugoslavia, avînd antecedente în așezările neolitice de la Tzangli și Sesklo în Tesalia²⁹, ca și în statuetele de lut și de os din așezările neolitice de la Catal-Hüyük și Haçilar din Anatolia³⁰. Astfel, figurina de la Cernica atestă o influență anatolică-egeeană exercitată asupra culturii Boian.

O atenție deosebită trebuie acordată podoabelor găsite în mormintele de la Cernica. Dintre acestea, unele sînt de os, și anume inele fixate la degetele mîinilor (fig. 3/1 și 10/3) și pandantive de două tipuri, depuse la clavicule și la antebrațe, unele avînd forma trapezoidală și fiind perforate (fig. 10/4), iar altele avînd forma de rachetă cu un inel și o tulpină dreaptă (fig. 10/5). Aceste podoabe sînt specifice fazei I a culturii Boian, fiind cunoscute pînă acum numai la Cernica.

Cele mai multe podoabe din această necropolă au fost lucrate din scoici și cuprind forme foarte variate, care aparțin mai multor specii de moluște. Pe clavicule, pe omoplatul stîng sau pe pubis au fost găsite cochilii întregi de moluște ale speciei *Ostrea Edulis*, prevăzute cu două sau mai multe orificii pentru a fi fixate pe îmbrăcăminte (fig. 8/3,4), sau a fi atîrnate pe piept (fig. 8/2).

Osebit au mai fost găsite 22 de brățări mici sau mari, dintre care 20 au fost lucrate din cochiliile unor moluște vii și numai două brățări, provenite din mormintele 83 și 141, au fost confecționate din valve fosile³¹. Cele 20 de brățări au forma rotundă în partea de jos și ovală-concavă în partea de sus și sînt terminate printr-un vîrf scobit și perforat (fig. 10/1); au fost lucrate cu valvele scoicii *Pectunculus Pilosus* sau *Bimaculatus*, au fost frumos șlefuite și lustruite și erau purtate cîte una sau mai multe la un braț sau ambele brațe (fig 3/1—2). Brățările confecționate cu scoici fosile, incomplet pietrificate, păstrează pe ambele fețe striățiile naturale și se deosebesc vizibil de celelalte exemplare (fig. 10/2).

Un mare număr de podoabe de diferite mărimi au făcut parte din salbe; erau înșirate pe un fir sau pe două fire și erau purtate în jurul gîtului sau pe centura taliei, fiind găsite împrăștiate pe piept sau pe bazin. Cele mai multe din podoabele salbelor au fost lucrate cu cochilii ale speciei *Spondylus Gaedropus*, altele au fost lucrate cu cochilii de *Ostrea* și cîteva cu cochilii de *Dentalium*. Multe podoabe de *Spondylus* au aspectul unor plăcuțe, frumos șlefuite ori păstrînd striățiile naturale, și sînt formate din doi-trei lobi, avînd în spate două pînă la patru orificii slujind la fixarea lor pe firul unei salbe (fig. 11 A/1—5, 9, 13; 11 B/4, 6, 8, 15).

²⁷ Ida Kutzian, *A Köröskultura*, 1944, p. 72 = *The Körösculture*, 1947, p. 8—11, pl. XLIII/7; XLIV/5, 8, 9 și J. Banner, *Das Tisza-, Maros-, Körösgbiet bis zur Entwicklung der Bronzezeit*, Budapesta, 1942, pl. XV/3 a—b și XVII/3, 5, 7; figurinele culturii Criș au o steatopogie mai pronunțată decît statueta de la Cernica.

²⁸ M. Vassič, *Preistorička Vinča*, I, 1932, p. 44—45, pl. XVIII/92 a, b, c, p. 47—48, pl. XXII/100 a, b, c; II 1936, p. 141—142, pl. 296 a, b, c; 297 a, b, c.

²⁹ Chrestos Tsountas, *ΑΙ προϊστορικά άκροπόλεις Διμηνίου και Σέσκλου*, 1908, Atena, p. 295, pl. 3-1/3, 4, 6, 7; p. 298, pl. 35/1, 3, 4, 7, 8a; p. 299, fig. 225.

³⁰ James Mellaart, *In Anatolian Studies*, XI, 1961, p. 50—53.

³¹ Analiza și identificarea zoologică a podoabelor din scoici marine, găsite în necropola de la Cernica a fost făcută de prof. Alexandru Grossu de la Facultatea de științe naturale din București, căruia li exprimăm vii mulțumiri. Brățările din material fosil găsite la brațele scheletelor 83 și 141 au fost supuse unor analize spectrografice și microscopice executate la Institutul de geologie din București de paleontologii Dan Patrușiu și Florea Marinescu.

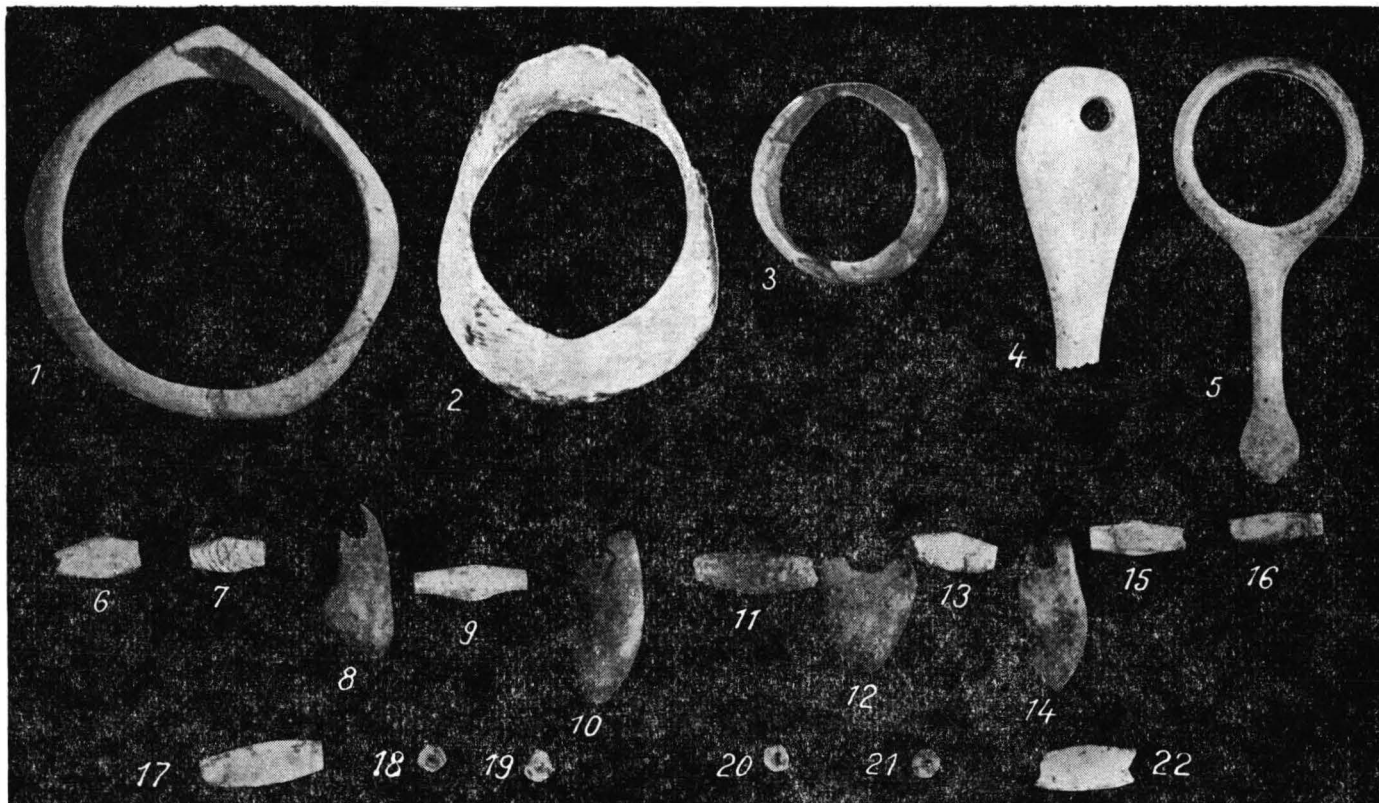


Fig. 10. — *Cernica*. 1—5, podobe găsite în mormintele neolitice; 6—10, diferitele piese ale unei salbe situate în jurul gâtului și pe toracele scheletului 256; 17—22, piesele unor cercei din același mormint.




Fig. 11. — *Cernica*. A și B, salbe cu podoabe din diferite materiale, descoperite în mormintele neolitice 34 și 38.

Alte podoabe au forma de cilindru (fig. 11 A/8 ; B/3), de butoaș (fig. 11 A/7), de fuior (fig. 10/6, 7, 9, 11, 13, 15, 16 ; 11 B/1—2), ori de mici inele cu perforații centrale longitudinale (fig. 11 B/5, 11). În câteva morminte s-au găsit podoabe subțiri, tronconice, lucrate din cochiliile de *Dentalium*, având perforații la fiecare capăt. Unele morminte conțineau scurte mărgelile cilindrice de marmură, mici inele subțiri de rocă vulcanică verzuie (fig. 11 A/14—21), dinți perforați ai unor animale (fig. 10/8, 10, 12 și 14), precum și plăcuțe cu doi-trei lobi, bine șlefuite, lucitoare, lucrate din dinți de animale.

O excepțională valoare au cele circa 80 de perle din minereu de cupru, având forma sferică sau ovoidală și culoarea verde-închis sau deschis (fig. 10/18—21), descoperite în 15 morminte și lucrate dintr-un minereu cuprinzând carbonat de calciu apropiat de malachit și mici urme de alte minereuri³². Acest minereu cuprifer nu a fost supus unui tratament termic, ci a fost lucrat prin procedee mecanice: tăiere, perforare, șlefuire. *Perlele din minereu de cupru de la Cernica sînt printre cele mai timpurii obiecte din acest material cunoscute în țara noastră și în Europa continentală. Ele dovedesc utilizarea minereului de cupru sub formă de ornamente la începutul neoliticului mijlociu.*

Perle din minereu de cupru albăstrui au fost depuse și în morminte neolitice din Anatolia aparținînd nivelului al VII-lea de la Catal-Hüyük, care datează din mileniul al VII-lea î.e.n., nivelurilor vechi de la Haçilar, datînd din mileniul al VI-lea î.e.n. și a celor timpurii de la Kazilkaya³³.

Descoperirile de la Cernica dau puțința de a se preciza mai clar concepțiile funerare și ritualul mortuar al populației neolitice din acest loc. Anumite dispoziții rituale, ca împreunarea și legarea simplă sau dublă a tibiilor, îndreptarea unui antebraț sau a ambelor antebrațe paralele cu brațele spre omoplați, ceea ce indică de asemenea o legare a lor, apoi așezarea cadavrului pe torace și pe burtă cu figura pe sol, sînt *măsuri luate în unele morminte spre a împiedica ca omul mort să iasă și să săvîrșească fapte rele contra celor vii. Aceste credințe își găsesc o explicație justă numai în concepția funerară care admitea continuarea existenței omului mori într-o anumită formă fizică asemănătoare aceleia din timpul vieții.*

Tot astfel se explică depunerea în morminte a alimentelor ca hrană și de vase umplute cu băuturi pentru potolirea setei, de obiecte uzuale pentru lucru și de podoabe pentru înfrumusețarea trupului; *toate aceste ofrande erau strict legate de ideea conservării formei corporale și dănuirii după moarte a omului în mormînt, devenit locuința sa. Rîtualul arătat stabilea legături între cei vii și cei morți*³⁴. Ofrande și alte ritualuri asemănătoare au fost constatate și în necropolele culturii ceramicii liniare din Europa³⁵.

³² O analiză mineralogică și spectrografică a fost efectuată asupra podoabelor de marmură, de tuf vulcanic și de minereu de cupru, de către prof. Dan Giurcă de la Facultatea de geologie din București.

³³ James Mellaart, *Excavations at Catal-Hüyük*, în *Anatolian Studies*, XII, 1962, p. 52 și 55 ; XIII, 1963, p. 44. Minereul de cupru era adus la Catal-Hüyük din depărtare. În așezarea neolitică de aici s-au mai găsit pandantive și patere de lemn învelite cu foi de cupru, care indică o folosire limitată a aramei pentru podoabe și obiecte prețioase încă din mileniul VII î.e.n. În acest loc (*ibidem*, XIII, 1963, p. 99 și 103).

³⁴ Concepțiile și obiceiurile funerare ale populației neolitice de la Cernica și semnificația ofrandelor depuse au fost explicate mai amănunțit în studiul nostru din *Dacia*, N.S., VII, p. 83—85.

³⁵ D. Kahlke, *op. cit.*, p. 123, 124 și 133—134.

Cercetarea diferitelor aspecte ale necropolei de la Cernica dovedește că, prin rituri și bogăția ofrandelor depuse, ea se apropie mai mult de necropolele de la Cernavoda, Limanu și Mangalia, aparținând culturii Hamangia. Prin examinarea comparativă a acestor necropole cu aceea de la Cernica s-au putut constata următoarele asemănări principale: a) gruparea mormintelor în necropole organizate în apropierea așezărilor; b) ritul funerar al înhumății cadavrelor întinse pe spate; c) poziția mîinilor fie de-a lungul trupului, fie pe bazin, fie fiecare într-una din aceste poziții; d) în câteva morminte încrucișarea picioarelor și legarea lor; e) depunerea unor ofrande diferite, în număr variabil, în mormint, lângă corpul mortului³⁶; f) prezența în morminte a unor figurine feminine reprezentate în picioare, avînd sîinii proeminenți, gîtul și capul alungite ca o coloană verticală, constituind un tip care atestă o înrîurire venită din marea Egee și din Anatolia³⁷; g) utilizarea în număr mare a unor unelte din silex microlitice de diferite feluri: lame, răzuitoare simple pe lamă sau pe așchie, răzuitoare duble, trapeze, străpungătoare, care indică persistența în cultura Boian faza I și în nivelurile inferioare ale culturii Hamangia a unor forme răspîndite în epoca epipaleolitică și păstrate ulterior³⁸.

Există însă și deosebiri între necropola de la Cernica și necropolele culturii Hamangia, și anume:

a) Pe cînd la Cernica cadavrele sînt orientate avînd privirea și trupul spre est, cu puține variații spre sud-est și nord-est, în necropolele de la Cernavoda, Limanu și Mangalia morții sînt orientați cu privirea și cu trupul spre nord-vest³⁹; b) scheletele sînt mai bine conservate la Cernica decît la Cernavoda; c) gropile rituale cuprinzînd craniile și fragmente de oase omenești sparte, situate alături de craniile, maxilare, oase de animale și de diferite obiecte sînt frecvente în sectoarele de sus și de jos ale necropolei de la Cernavoda⁴⁰, dar lipsesc total la Cernica; d) inventarul depus nu cuprinde aceleași categorii de ofrande în mormintele de la Cernica și în acelea ale culturii Hamangia. Astfel, podoabele lucrate din scoici marine sînt mult mai variate și mai numeroase la Cernica, pe cînd oasele de animale rămase de la ofrande de carne sînt aproape generalizate la Cernavoda⁴¹ și sînt relativ rare la Cernica.

În cimitirul de la Cernavoda s-au găsit foarte frecvent vase din lut ars, fie incomplet arse, lucrate într-o tehnică primitivă și neornamentate, fie fine și ornamentate⁴², pe cînd în mormintele de la Cernica vasele găsite sînt mai rare și aparțin în majoritate categoriei ceramicii fine, puțin ornamentate. Vase, idoli și podoabe (brățări, pandantive perforate și câteva perle), lucrate din marmură, sînt frecvente în necropolele culturii Hamangia⁴³, pe cînd la Cernica s-au descoperit numai mici mărgele de marmură în formă de inele înșirate în salbe alături de mărgele de scoică și de alte materiale. Perlele din minereu de cupru sînt destul de răspîndite

³⁶ D. Berciu, *Cultura Hamangia*, p. 82; idem in *Nouvelles études d'histoire*, p. 37.

³⁷ Idem, *Cultura Hamangia*, p. 86-94, 103.

³⁸ *Ibidem*, p. 60; idem, *Nouvelles études d'histoire*, p. 32-33.

³⁹ *Ibidem*, p. 82.

⁴⁰ *Ibidem*, p. 83; idem, *Nouvelles ...*, p. 39.

⁴¹ *Ibidem*, p. 82-83; idem, *Nouvelles ...*, p. 37-39.

⁴² Referința de la nota 36.

⁴³ D. Berciu, *Cultura Hamangia*, p. 78-82; p. 187-188, fig. 38/3-5; 39/1; 92/18; 93/3,7; p. 231; idem, *Nouvelles ...*, p. 37-38 cu fig. 6.

în mormintele de la Cernica și cu totul excepționale în cimitirele și așezările culturii Hamangia⁴⁴, iar uneltele de cupru lipsesc în ambele culturi. Osebit, mormintele de la Cernavoda conțin pietre romboidale, pietre circulare din rocă dură, care, după opinia lui D. Berciu, ar putea fi înlegătură cu forme ale unui cult incipient al soarelui⁴⁵, în timp ce aceste materiale lipsesc cu totul la Cernica.

Cele mai multe podoabe de scoici din România provin din mormintele culturilor Boian din Muntenia⁴⁶ și Hamangia din Dobrogea⁴⁷, iar câteva aparțin culturii Vinča din Oltenia⁴⁸. Un număr mic de ornamente din scoică fac parte din culturile Cucuteni și Gumelnița⁴⁹.

Necropola de la Cernica a culturii Boian faza I a întrecut însă toate celelalte localități de pe teritoriul României prin numărul și prin varietatea podoabelor depuse. Diferitele categorii de podoabe de scoici descoperite la Cernica cuprind 22 de brățări mari sau mijlocii, 3 cochilii decorative, fixate pe haină, 11 salbe întregi și 19 fracțiuni de salbe, compuse fiecare din numeroase mărgelile lucrate din scoici, însoțite de dinți perforați de animale și în plus de mărgelile de marmură, de mărgelile din rocă vulcanică verzuie și de perle din minereu de cupru, ofrande care formează un ansamblu variat și valoros, cuprinzând un mare număr de piese. Prin valoarea, diversitatea formelor și materialelor, ca și prin numărul lor, *podoabele neolitice din necropola de la Cernica suportă în mod cert comparație cu cele mai remarcabile ornamente din scoică sau din alte materiale găsite în mormintele culturii ceramicii liniare din Europa.* Ele pot astfel să fie comparate cu grupurile de scoici ornamentale ale acestei culturi, descoperite, pe de o parte, în Germania, fie la Bernburg, unde s-au găsit două brățări, două cochilii perforate și o salbă lungă de 2 m având 178 de mărgelile, fie la Flomborn, la Rheingewann, la Rheindürkheim și la Erfurt⁵⁰, iar pe de altă parte în

⁴⁴ Idem, *Cultura Hamangia*, p. 60, 177—186; idem, *Nouvelles...*, p. 33 și 41.

⁴⁵ Idem, *Cultura Hamangia*, p. 78, 82 și 94.

⁴⁶ Podoabe de spondylus au fost descoperite în regiunea București în mormintele culturii Boian, faza III, la Grădiștea Ulmilor lângă Vărăști (E. Comșa, în *Materiale*, III, p. 64), la Andolina (E. Comșa, în *SCIV*, XII, 1961, 2, p. 359—362), la Tangiru (idem, în *SCIV*, V, 1954, 3—4, p. 383, fragmente de brățări) și la Glina (M. Petrescu-Dimbovița, în *Raport MNA 1942—1943*, București, 1944, p. 69—70).

⁴⁷ În necropolele de la Cernavoda, Limanu și Mangalia, în așezările de la Hamangia, Ceamurlia de Jos, Golovița, Tekirghiol ale culturii Hamangia s-au găsit podoabe de spondylus (brățări întregi ori fragmentare, mărgelile cilindrice sau în formă de inele). D. Berciu, în *Nouvelles...*, p. 37, și *Cultura Hamangia*, p. 78—81, fig. 38/1—2; 39/2; 41/2, 4, 5; 92/9; p. 231.

⁴⁸ Pandantive de spondylus găsite la Ostrovul Corbului (Oltenia), un fragment de brățară neagră probabil din Tridachna și o brățară de spondylus, descoperită în comuna Răcășdia (Banat), toate aparținând culturii Vinča (D. Berciu, *Arheologia preistorică a Olteniei*, 1938, p. 33—34 și în *Balkanica*, II—III, 1939—1940, p. 447—448; *Revista arhivelor*, V, 1942, p. 51, nr. 400; *Materiale*, I, 1953, p. 638, pl. III B, fig. 1—12).

⁴⁹ Pentru cultura Cucuteni: Hortensia Dumitrescu, în *Materiale*, VII, p. 97, fig. 6/7 (valvă de scoică marină). Pentru cultura Gumelnița: o valvă de moluscă din stația eponimă (Vl. Dumitrescu, *Dacia*, II, 1925, p. 97, fig. 66/10); o placă de spondylus găsită la Tangiru (D. Berciu, în *Balkanica*, II—III, p. 448); butoni discoidali din scoică, proveniți din săpăturile recente de la Căscioarele (r. Oltenița) și podoabe de scoică la Vidra (reg. București). James Harvey Gaul, *The neolithic period in Bulgaria, in American School of prehistoric Research*, Bulletin nr. 16, 1948, p. 106, cu tabela călăuzitoare.

⁵⁰ Numeroasele podoabe lucrate din scoici marine găsite în morminte și în așezări ale culturii ceramicii liniare din Germania sînt indicate cu referințele bibliografice corespunzătoare de Otto Seewald, în studiul său, editat în *WPZ*, XXIX, 1942, 1, p. 12—15, cu note, în lucrarea lui W. Buttler, *Das donauländische und der westische Kulturkreis der jüngeren Steinzeit*, Berlin, 1938, p. 36, 88, pl. II, precum și în studiul lui S. Vencl din *AR*, XI, 1959, nr. 4, p. 708—711.

mormintele din Moravia aflate la Moravski-Krumlow (Kromau) și Zabdovice (Zaberdowitz), care cuprind brățări, pandantive și salbe dintre care unele avînd pînă la 90 de mărgelile de *Spondylus*⁵¹. Podoabele de la Cernica depășesc în număr și varietate pe acelea din mormintele culturii ceramicii liniare descoperite în Austria la Eggenburg, Emmersdorf, Poysdorf și în alte locuri⁵². Cele 22 de brățări întregi din care 20 lucrute din cochiliile vii de *Pectunculus* și două din material fosil, găsite la Cernica, întrec în număr brățările depozitului descoperit la Kozludze în regiunea Varna din Bulgaria⁵³.

Astfel, podoabele de la Cernica trebuie considerate printre cele mai importante și mai remarcabile creații de această categorie din epoca neolitică.

Podoabele de scoică de la Cernica au fost aduse în stare finită de pe coastele Mării Mediterane, fiind în mare majoritate confecționate cu cochiliile unor moluște vii, constatare făcută în urma unei analize executate asupra structurii lor de către naturalistul profesor Alexandru Grossu⁵⁴ și care corespunde cu observațiile culese de diferiți cercetători asupra ornamentelor de scoici din alte țări europene⁵⁵. Atît podoabele de scoică, cît și cele lucrute din marmură sau minereu de cupru proveneau din importuri limitate aduse din zona Mării Mediterane sau din Orientul Apropiat prin schimburi intertribale⁵⁶; erau obiecte de lux, care satisfăceau gusturile unui număr limitat de locuitori și nu erau la îndemîna întregii populații neolitice. Acest fapt explică inegalitatea depozitării și distribuiri a acestor ofrande în mormintele de la Cernica, după ce au fost folosite de aceiași locuitori în timpul vieții lor.

Examinînd rezultatele cercetărilor arheologice din necropola de la Cernica, constatăm că prin informațiile bogate pe care le-a adus privind caracterele antropologice ale populației, riturile și obiceiurile funerare, ofrandele din morminte, aspectele culturii Boian faza I și relațiile ei cu alte culturi neolitice, descoperirile de la Cernica sînt printre cele mai însemnate făcute în ultimii ani în România și în Europa.

⁵¹ J. Skutil, *Linear Keramische Gräber in Mähren*, în *WPZ*, XXVIII, 1941, p. 25—33; Otto Seewald, *op. cit.*, p. 12 cu note; S. Vencel, *op. cit.*, p. 700—702 (Boemia) și p. 703—705 (Moravia); K. Willvonseder, în *Sudeta*, X, 1934, p. 6.

⁵² Podoabele lucrute din scoici marine, găsite în Austria, au fost cercetate de Otto Seewald, *op. cit.*, p. 1—11 cu note; de Angela Stiff-Gottlieb, în *Mitteilungen der anthropologischen Gesellschaft in Wien*, LXIX, 1, Viena, 1939, p. 150—165 cu note și planșe I—III, și de S. Vencel, *op. cit.*, p. 712—718 (lista podoabelor descoperite).

⁵³ Grupul de 20 de brățări de spondylus găsite la Kozludze este menționat de M. Vassits în *PZ*, II, 1910, p. 34, și de G. Wilke, în articole cuprinse în *Ebert, KZ*, II, 1925, Berlin, p. 206 și XIV, 1929, p. 174.

⁵⁴ Analiza indicată la nota 31.

⁵⁵ Constatări stabilite de numeroși cercetători străini și pomenite în studiul lui S. Vencel, *op. cit.*, p. 732—738, 741 (discuția problemei) și p. 738—739 (bibliografie).

⁵⁶ Problema aducerii scoicilor și altor materiale procurate populației neolitice de la Cernica prin schimburi intertribale pornite din regiunea Mării Mediterane a fost examinată mai amplu în studiile noastre publicate în *Atti del VI Congresso Internazionale delle scienze preistoriche*, vol. II, Roma, 1965, p. 239—241, cu notele 9—14, și în *Dacia*, N.S., VII, p. 68, nota 51.

LA NÉCROPOLE PRÉHISTORIQUE DE CERNICA ET SA PLACE DANS LE NÉOLITHIQUE DE ROUMANIE ET D'EUROPE

RÉSUMÉ

Les fouilles faites de 1961 à 1966 dans la commune de Cernica (territoire de Bucarest) ont fait découvrir un site et une nécropole néolithiques appartenant à la première phase de la civilisation Boian et datant du début du IV^e millénaire av.n.è. La nécropole de Cernica, qui fait l'objet de cette étude, présente les aspects suivants en comparaison avec d'autres lieux de sépultures préhistoriques.

Par sa superficie dépassant 12 000 m² et ses 320 tombes découvertes (fig. 1 : plan des fouilles), cette nécropole est parmi les plus vastes et les plus riches en sépultures du monde ; elle surpasse les cimetières de la civilisation à céramique linéaire et peut être comparée seulement à certaines nécropoles de la civilisation du Dniepr et du Donetz en U.R.S.S. et au cimetière plus récent de Cernavoda appartenant à la civilisation de Hamangia. La nécropole de Cernica contient des sépultures rassemblées en groupes familiaux, inégalement répartis et fondés sur des rapports de parenté dans la vie sociale. Les données stratigraphiques sont indiquées dans la figure 2/1-2.

Les tombes de Cernica plates, sans tumulus, contiennent en majorité des squelettes couchés sur le dos (fig. 3 et 5), plus rarement sur l'un des côtés (fig. 3/3) et ayant les membres inférieurs étendus, parfois légèrement fléchis (fig. 4/3). Trois squelettes seulement étaient en position contractée, mais ils appartiennent toutefois à la II^e phase (Giuleşti) de la civilisation Boian, de très courte durée et faiblement représentée dans le site et le cimetière de Cernica. Dans les tombes de Cernica les squelettes sont orientés avec le crâne à l'ouest, la figure et les jambes à l'est, avec des variations entre 166° sud sud-ouest et 304° ouest nord-ouest, la majeure partie étant orientés entre 224° ouest sud-ouest et 290° ouest nord-ouest.

Les calculs astronomiques effectués par Jean Singeorzan de l'Observatoire de Bucarest et indiqués dans une autre étude concernent 287 squelettes de Cernica et démontrent que 267 squelettes, soit 93% ont été orientés vers le soleil levant, la sépulture ayant été faite dès l'aube. Cette constatation indique des rapports entre le soleil et les morts et implique des croyances et des rites funéraires fondés sur la vénération de l'astre qui répand la chaleur et la lumière, en entretenant chez les morts un genre de vie proche de la vie terrestre. Ces croyances représentent des formes sommaires et précoces de conceptions religieuses, qui ont permis la genèse du culte solaire à l'époque du bronze.

Les squelettes dégagés à Cernica avaient les avant-bras et les mains en 5 positions différentes indiquées par les figures 3, 4 et 5. Les jambes étaient quelquefois croisées et les tibias étaient liés à leurs extrémités (fig. 5/1, 3), aussi aux genoux (fig. 5/3). Un seul squelette de Cernica était étendu sur le ventre (fig. 5/4). La ligature des membres et l'inhumation sur le ventre sont des rites funéraires attestés aussi dans d'autres civilisations néolithiques et énéolithiques d'Europe ou chez les peuples primitifs des autres continents.

Par le rite presque général de l'inhumation en position allongée sur le dos, la nécropole de Cernica présente des analogies certaines avec celle déjà citée de Cernavoda ainsi qu'avec les nécropoles de Hinkelstein (R.F.A.), d'Enzheim et de Katzenheim (Alsace) de la civilisation à céramique linéaire et avec les cimetières de la civilisation du Dniepr et du Donetz (U.R.S.S.), mais elle s'écarte totalement de la plupart des cimetières néolithiques d'Europe, d'Asie et d'Afrique, qui attestent l'inhumation en position contractée.

Toutes les sépultures se trouvent dans la nécropole et aucune sous les habitations ou à proximité. L'étude anthropologique des squelettes a fait apparaître des indices attestant l'origine méditerranéenne des habitants du site de Cernica.

Les tombes de la nécropole contiennent des offrandes très variées, mais inégalement réparties ce qui les rapproche des sépultures de la civilisation à céramique linéaire et des sépultures énéolithiques de l'Europe centrale, mais les distingue des tombes de la civilisation du Dniepr et du Donetz.

Les tombes de Cernica contiennent les offrandes suivantes : des vases (fig. 3/3 ; 5/3 ; 6/1—3) ; des hachettes et des ciseaux en pierre (fig. 6/4—9) ; des outils en silex (fig. 7), des instruments en os ou en corne (fig. 6/10) des os d'animaux, restes de quartiers de viande. Importante est une statuette féminine en os, déposée dans une tombe qui atteste, par son aspect (fig. 9/1) et ses analogies avec une pièce du site de Cernica (fig. 9/2) et avec une autre provenant de la civilisation de Hamangia (fig. 9/3), une influence égéo-anatolienne exercée dans la civilisation Boian.

Comme parures nous signalons des anneaux et deux espèces de pendentifs en os (fig. 10/3, 4, 5) ainsi que de nombreux ornements en coquillages, à savoir des coquilles perforées en *Ostrea* (fig. 8/2—4), 20 bracelets ovales-convexes en *Pectunculus* (fig. 3/1, 2 ; 10/1) ; 2 bracelets en coquillages fossiles (fig. 10/2), de nombreuses pièces très variées en *Spondylus*, enfilées en colliers (fig. 11 A—B) et de plus de petits ornements en marbre, en tuf (fig. 11A/14—21) et de petites perles en minerais de cuivre ouvragées par des procédés purement mécaniques. Elles comptent parmi les plus anciens ornements en minéral de cuivre trouvés en Europe.

Les parures en coquillages de Cernica surpassent par leur nombre et leur variété toutes les pièces découvertes ailleurs en Roumanie ou en Bulgarie ; elles supportent certainement la comparaison avec les ornements en matériel pareil trouvés dans les tombes d'Allemagne ou des autres pays de l'Europe Centrale et doivent être considérées parmi les plus remarquables créations de l'époque néolithique.

Tous ces ornements en coquillages, ont été ouvragés à l'aide de mollusques vivants (excepté les 2 bracelets fossiles). Ces ornements ainsi que les ornements en marbre, en tuf, en minéral de cuivre ont été importés par des échanges entre tribus à partir des régions méditerranéennes. C'étaient des produits de luxe, trop coûteux pour être à la portée de toute la population néolithique, ce qui explique leur inégale répartition dans les tombes de Cernica.

Ainsi les découvertes faites dans la nécropole néolithique de Cernica sont parmi les plus importantes des dernières années en Roumanie et en Europe.

LÉGENDE DES FIGURES

Fig. 1. — Plan des recherches et des découvertes archéologiques médiévales faites de 1960 à 1965 dans la partie centrale et est du promontoire près du lac de Cernica. Légende : N 1—273, tombes néolithiques d'inhumation ; LT, tombe à incinération de la période Latène ; F, tombe médiévale ; Gr N, fosse néolithique ; Gr B, fosse de l'âge du bronze ; Niv B, niveau du même âge ; Gr F, fosse de l'époque médiévale ; VB, âtre de l'âge du bronze ; C, four médiéval ; T, couvercle d'âtre médiéval, en terre glaise ; Loc B, habitation de l'âge du bronze ; Loc LT, habitation de la période Latène ; Bd F, hutte médiévale ; ATF, hutte-atelier de l'époque médiévale ; Loc F, habitation médiévale ; BS, Eglise du monastère Iezerul ; P, cave surmontée de cellules monachales ; CL, clocher ; CM, cimetière médiéval ; T₁, T₂, terrassements de l'époque féodale.

Fig. 2. — Cernica. 1, fraction du profil stratigraphique de la paroi ouest de la section XC A et de la tombe néolithique 263 ; 2, fraction du profil de la paroi ouest de la section XXXII A et de la tombe néolithique 127.

Fig. 3. — Cernica. 1—3, tombes de la nécropole néolithique.

Fig. 4. — Cernica 1—3, tombes néolithiques contenant des squelettes en diverses positions.

Fig. 5. — Cernica. 1—3, tombes néolithiques contenant des squelettes différents ; 4, squelette couché sur le ventre.

Fig. 6. — Cernica. Offrandes de tombes néolithiques. 1, 2, vases en double tronc de cône ; 3, gobelet en terre glaise ; 4, 9, hachettes — miniature en pierre, ayant la forme d'embauchoir ; 6, 7, hachettes de taille moyenne et de forme pareille ; 5, 8, hachettes plates, trapézoïdales ; 10, alènes en os.

Fig. 7. — Cernica. Pièces de silex. 1, 2, 4—6, lames sans retouches ; 3, lame denticulée (petite scie) ; 7, éclat à fines retouches servant de racloir ; 8, grattoir sur éclat ayant la partie active largement convexe.

Fig. 8. — Cernica. Offrandes provenant des tombes néolithiques. 1, 5, pendentifs en boutons de sanglier ; 2—4, coquilles perforées du mollusque *Ostrea edulis*.

Fig. 9. — Cernica. Autres offrandes des tombes néolithiques. 1, figurine féminine en os ; 2, statuette féminine en terre glaise provenant du site néolithique de Cernica ; 3, statuette féminine en terre glaise, découverte dans une tombe de la civilisation Hamangia à Cernavoda (Dobroudja).

Fig. 10. — Cernica. 1—5, parures provenant des tombes néolithiques ; 6—10, les différentes pièces d'un collier de la tombe 256 ; 17—22 boucles d'oreille de la même tombe.

Fig. 11. — Cernica. Deux colliers contenant des ornements en matériel divers et provenant chacun des tombes néolithiques 34 et 38.

ȘTAMPILĂ PE O AMFORĂ DE PRODUCȚIE LOCALĂ, CU IMITAREA LITERELOR GRECEȘTI

DE

VICTORIA EFTIMIE-ANDRONESCU

Se știe că așezările getice din Cîmpia Dunării, îndeosebi cele din Muntenia, au oferit cercetătorilor, pe lângă amforele grecești, venite prin import, și o serie de materiale de același fel, întregi sau fragmentare, considerate astăzi în mod cert de producție locală și, printre acestea, toate purtînd ștampile ce nu cuprind un text scris, ci o serie de semne geometrice, „ornamentale”, motiv pentru care arheologii noștri le-au numit, cu termenul deja consacrat, ștampile „anepigrafe” sau „anepigrafice”.

Cele mai numeroase exemplare de acest fel au apărut în marile centre arheologice de la Popești, pe Argeș și Cetățeni, pe malul stîng al Dîmboviței, faptul explicîndu-se atît prin importanța pe care au avut-o în trecut cele două așezări, cît și prin aceea că ele au fost mai intens și mai sistematic cercetate în ultima vreme¹.

Considerații asupra amforelor de producție locală cu ștampile anepigrafe s-au făcut cu diverse ocazii, dar un studiu de amănunt, dedicat anume lor, nu există încă și lucrul nu este greu de înțeles dacă ținem seama de relativa puțînatate a exemplarelor descoperite pînă acum, fapt care nu permite încă o generalizare a cunoștințelor noastre în această problemă.

De curînd am fost informați că prof. D. Tudor de la Universitatea din București — care de mult timp se ocupă cu problema amforelor ștampilate de import sau locale, descoperite la nord de Dunăre — a dat spre publicare materialele culese cu ani în urmă; studiul domniei-sale este

¹ Printre localitățile care, pînă în prezent, au dat la iveală toate de amfore cu ștampile anepigrafe, în afară de cele două amintite, se mai pot semnală Piscul Crăsani, Căscioarele, Malul Roșu (lîngă Giurgiu) și Zinnicea, toate în spațiul geografic corespunzător actualei Muntenii.

Poate că la această listă s-ar mai fi putut adăuga și alte nume, dacă publicarea rapoartelor de săpături din ultimii ani ar fi continuat. După actuala situație a descoperirilor, se pare că presupunerea conform căreia centrul de fabricare a amforelor locale cu ștampile anepigrafe trebuie căutat într-una din cele două mari așezări getice de la Popești sau de la Cetățeni are cele mai multe șanse de a fi adevărată.

așteptat cu mult interes și, probabil, că el va cuprinde date noi privitoare la ștampilele anepigrafe.

Aria exactă de răspundere a amforelor purtând asemenea ștampile nu este bine delimitată, singurul lucru care se poate afirma mai precis fiind doar acela că, după cite se știe, ea se circumscrie la regiunea din nordul Dunării, în special Cîmpia Munteană². Dacă Dobrogea nu a dat încă la iveală nici un exemplar de acest fel³, explicația o găsim în abundența și, deci, concurența mărfurilor grecești originale tranzacționate aici de coloniile de pe țărmul vestic al Mării Negre, dar că regiunile Olteniei și Moldovei, ca să nu mai vorbim de Transilvania, se află în aceeași situație, aceasta pare deocamdată mai greu de explicat; că e vorba de un simplu hazard al descoperirilor sau de un fapt cu implicații de natură economică-istorică, e încă prematur de afirmat și tocmai de aceea cercetătorii noștri s-au menținut pe o poziție circumspectă în această problemă, lăsînd mult timp în așteptare materialele respective.

În Transilvania, în așezările din Munții Orăștiei au fost găsite diverse vase de proveniență autohtonă certă, purtînd mărci de olar — ca, de pildă, chiupul descoperit la Meleia, avînd pe buză o ștampilă reprezentînd două unghiuri obtuze așezate vîrf la vîrf și înscrise într-un dreptunghi, sau rozeta aflată pe peretele interior al unui capac unde, nefiind la vedere, nu putea avea un scop ornamental. Poate tot ca mărci de olar trebuie considerate și anumite semne (de pildă, cruci) sau literele grecești zgîriate pe fundul unor vase sau pe butonii unor capace⁴. Nici o amforă cu ștampilă greacă sau locală, anepigrafă, nu și-a făcut însă apariția în regiunile de dincolo de munți, fenomenul explicîndu-se prin aceea că asemenea recipiente, destul de mari și greu de manevrat, deci dificile la transport, ar fi străbătut anevoie trecătorile munților, conținutul lor fiind, probabil, trecut în burdufurile de piele⁵. Pe de altă parte, această situație ne îndreptățește tot mai mult să afirmăm că centrul sau centrele autohtone în care se produceau amforele cu ștampile anepigrafe se găseau undeva,

² După o informație dată de P. Diaconu — căruia li exprimăm mulțumirile noastre —, în Muzeul din Russe (Bulgaria) s-ar găsi un singur exemplar; prezența lui s-ar explica prin așezarea localității respective în imediata apropiere a regiunii în care presupunem că a existat centrul sau centrele de fabricare a amforelor cu ștampile anepigrafe.

În schimb, cu prilejul săpăturilor efectuate în anticul Seuthopolis din centrul Traciei, au fost descoperite numeroși *pithoi* purtînd pe buză ștampile lipsite de litere, numai cu diverse motive ornamentale, dar nici aceste tipuri nu se pot identifica cu cele de pe amforele indigene produse la nordul Dunării. Cf. Maria Čičkova, *Les timbres sur pithoi de Seuthopolis*, în *BCH*, 1958, II, LXXXII, p. 466—481, și pl. XXV—XXX.

⁴ Exemplarul publicat de V. Canarache, *Importul amforelor ștampilate la Istria*, București, 1957, p. 297, nr. 759, p. 361, fig. 59 și p. 388, fig. 78 a, nu poate fi luat în considerație, deoarece proveniența lui histriană este foarte contestabilă; cf. V. Eftimie, *Imports of Stamped Amphorae in the Lower Danubian Regions and a Draft Rumanian Corpus of Amphora Stamps*, în *Dacia*, N.S., III, 1959, p. 209, nota 52.

⁵ C. Daicoviciu și colaboratori, *Șantierul arheologic Grădiștea Muncelului*, în *Materiale*, VII, 1961, p. 311; H. Daicoviciu, *Dacii*, București, 1965, col. *Pagini din istoria patriei*, p. 157.

⁶ Pentru problema în general a amforelor anepigrafe, vezi mai recent D. Tudor, *Amfore elenice descoperite în adîncul teritoriului R.P.R.*, în *Studii și referate privind istoria României*, București, 1954; D. V. Rosetti, *Un depozit de unelte, cîteva ștampile anepigrafice și o monedă din a doua epocă a fierului*, în *SCIV*, XI, 1960, 2, p. 392—400; Fl. Mîrșu, *Contribuții la cunoașterea vieții dacilor de pe valea superioară a riului Dimbovița*, în *Studii și articole de istorie*, V, 1963, p. 13—26.

în Cîmpia Munteană, poate mai la nord sau mai la sud, aceasta neputîndu-se deocamdată preciza⁶.

Marele vas descoperit într-o locuință din așezarea civilă de la Grădiștea Muncelului purta, așa cum se știe, o ștampilă dublă, formată din două cartușuri, aplicată de patru ori pe pereții lui și cuprinzînd textul, în limba dacică, scris cu caractere latine: DECEBALUS PER SCORILO; în cazul acesta însă, fiind vorba de un obiect cu destinație specială, probabil de cult, inscripția nu se referea la numele meșterului olar, ci ea cuprindea însuși numele conducătorului statului care, poate, comandase și dăruise acest vas sau în posesiunea căruia se aflase la un moment dat. El intră deci și mai puțin în discuție cînd e vorba de urmărirea răspîndirii ștampilelor de amfore propriu-zise, dar vom reveni ulterior asupra lui, cînd vom analiza alte aspecte ale problemei ce ne preocupă în studiul prezent.

Revenind la punctul de plecare al discuției noastre, trebuie să subliniem că, dacă, deocamdată, părerile rămîn încă rezervate în privința ariei de răspîndire a ștampilelor anepigrafe la noi și în privința semnificației formale, simbolice, a motivelor cuprinse în ele, în schimb s-a ajuns la concluzii bine stabilite în privința semnificației economice-istorice a acestui fenomen, reprezentat de apariția unor produse locale, imitînd forma celor de import și copiiind o serie de elemente specifice acestora din urmă, cu scopul de a căpăta aprecierea populației indigene, deja obișnuită să recunoască și să prețuiască calitatea mărfurilor străine, grecești îndeosebi. Localnicii noștri au fabricat, precum se știe, amfore imitînd forma celor rodiene mai ales, dar purtînd ștampile anepigrafe, ei au imitat forma și maniera de decor a blocurilor megariene în producția autohtonă a aceluiași tip de vas⁷, au creat diverse alte vase din ceramică sau metal, inspirate însă din producția elenistică, pentru a nu mai vorbi de fenomenul imitării monedelor, care constituie astăzi unul din cele mai bogate și mai interesante capitole ale studiului numismatic. Toate aceste produse inspirate după prototipurile greco-elenistice nu mai sînt considerate, așa cum se făcea uneori în trecut, ca niște falsuri create de meșterii locali sau din afară cu intenția inducerii în eroare a unor cumpărători din regiuni îndepărtate, necunoscători deci ai produselor originale grecești, ci ele sînt astăzi interpretate, pe bună dreptate, ca indicii ale unor necesități crescînde ale mediului autohton în plină dezvoltare și ca expresie materială a satisfacerii, printr-o activitate proprie, a acestor necesități. Nici măcar apariția unor încercări de copiere a scrierii cu litere grecești sau latine constatate pe unele dintre aceste creații autohtone nu mai sînt considerate ca niște fapte complet lipsite de sens, ci judecarea lor se face cu o altă optică și cu o altă înțelegere a lucrurilor, care nu mai pune accentul pe problema exactității copierii textului, ci pe cauzele de fond care au generat aceste fenomene.

Din acest punct de vedere, ni s-a părut că nu ar fi poate lipsit de interes să prezentăm un caz de ștampilă aplicată pe toarta unei amfore

⁶ Diferența care există totuși între pasta diverselor exemplare de toarte cu ștampile anepigrafe duce la presupunerea că existau mai multe centre de producție a acestor vase.
⁷ Un studiu asupra imitației cupelor megariene sau „deliene”, cum se mai numesc, de către meșterii geto-daci, este așteptat să apară în *Arheologia Moldovei*, V, sub semnătura Irinei Franga, cu titlul *Contribuții la cunoașterea cupelor „deliene” în România*. El va fi de folos pentru o serie de comparații ce se vor putea face între cele două categorii de produse locale ce imită prototipurile grecești.



Fig. 1. — Toartă de amforă locală de la Cetățeni, purtând o șampilă cu imitarea literelor grecești: 1, 2, două fotografii ale șampilei luate sub lumini diferite; 3, fotografie retușată a aceleiași șampile; 4, profilul toartei.

de producție locală, ștampilă care iesed în comun prin faptul că nu mai aparține categoriei de „anepigrafe” în sensul acceptat de noi pînă acum, ea prezentînd, ca și monedele uneori, chiar o încercare de imitare a scri-sului grecesc (fig. 1)⁸.

Exemplarul în discuție se află în Muzeul raional din Cîmpulung-Muscel și ultima oară cînd am avut ocazia să-l cercetăm, în mai 1965, nu primise încă un număr nou de inventar, operația de rearanjare și cata-logare muzeistică fiind, la acea vreme, în curs. În orice caz, fragmentul nu e scos din săpăturile recente, ci face parte din fondul vechi al muze-ului, poate din colecția lui Dimitrie Băjan sau din descoperiri întîmplă-toare; oricum ar fi însă, provine în mod cert din așezarea de la Cetățeni, după asigurările directorului care cunoaște proveniența diverselor fon-duri de materiale aflate în Muzeul de la Cîmpulung-Muscel.

Exemplarul nostru se pare că nu este singurul care prezintă o ștam-pilă cu litere grecești aplicată pe o toartă de amforă locală, căci, după o informație dată de D. Tudor — care a publicat, cu ani în urmă, și un articol referitor la problema amforelor elenistice descoperite la nordul Dunării —, în vechea colecție a lui Dimitrie Băjan, pe care a cercetat-o atunci, existau cel puțin două asemenea cazuri, cel discutat în articolul de față fiind unul dintre ele, dacă nu chiar un altul, poate⁹; oricum, nouă nu ne-a fost accesibil cu ocazia vizitei la muzeul menționat decît acesta, suficient însă de interesant pentru a putea fi publicat. Fragmentul în discuție se găsea amestecat printre celelalte toarte ștampilate grecești și, la prima vedere, s-ar fi părut că e vorba de un exemplar rodian, dintre cele care constituie majoritatea covârșitoare a descoperirilor de acest fel de la Cetățeni. El reprezintă ramura superioară a unei toarte pînă la punctul de îndoire și aproximativ 1/5 din ramura inferioară, dimensiunile fiind, respectiv, de 6,8 × 5,2 cm. Circumferința, măsurată prin mijlocul ștampilei, este de 13,2 cm, deci toarta avea o grosime obișnuită. La capătul de sus se vede cum fragmentul respectiv s-a deslipit de la gîtul vasu-lui, avînd și marginile puțin sparte, iar la capătul de jos este rupt. Toarta, la fel ca și cele care poartă ștampile anepigrafe, pornea de sub buză și se înălța ușor oblic, apoi se frîngea în unghi drept, imitînd astfel forma

⁸ Neputînd avea un desen, ci numai fotografii ale exemplarului respectiv, fotografii care prin jocul de umbre și lumini pot da o impresie falsă asupra a ceea ce reprezenta ștampilă, am încercat să remediem situația prin publicarea a trei imagini: prima, fig. 1/1, este luată sub o lumină care venea mai din dreapta obiectului, a doua, fig. 1/2, sub o lumină care cădea direct, astfel că pe fiecare se vîd mai bine unele litere și altele nu, cele două imagini completîndu-se însă pentru a da o ilustrare mai bună a ștampilei; pentru o și mai mare claritate am dat a treia fotografie, retușată, fig. 1/3, care scoate literele în evidență și la care, referirea se face de fiecare dată, fără indicație specială în text.

⁹ D. Tudor, *op. cit.*, p. 83, vorbește de faptul că printre materialele provenite de la Cetățeni aflate la Muzeul din Cîmpulung-Muscel, pe lângă toartele de amfore grecești se mai găsesse și „4 ștampile de imitație locală, după cele grecești, aplicate pe vase cu silueta amforei grecești, ce s-au produs în tehnica olăritului specific Latène-ului, precum și un număr de alte asemenea imitații, la care scrisul nelînzeles de olarii geți e înlocuit cu linii, unghiuri, figuri etc., întocmai ca pe monedele dacice”. Mai departe, la p. 87, autorul explică faptul că e vorba de toarte cu ștampile în care olarii din sudul Daciei au copiat stîngaci chiar unele cuvinte și litere.

Dintre toate aceste exemplare, noi nu am putut vedea însă decît unul singur, pentru care mulțumim directorului muzeului respectiv, P. I. Mirju.

celor rodiene (fig. 1/4); la fel ca și acestea, avea ramura inferioară aproximativ cilindrică în secțiune, cu diametrele de 3,4 și 2,9 cm¹⁰.

Pasta acestui fragment este identică cu aceea a unor exemplare de producție locală certă, ea conținând mult nisip, mică argintie, specifică lutului din regiunile noastre, precum și cioburi pisate foarte mărunț. Culoarea pastei, cenușie în miez, trece treptat spre castaniu, urmînd apoi o zonă de culoare mai deschisă, ușor cărămizie, pentru ca la exterior nuanța să se schimbe iar într-un castaniu mai deschis decît cel din miez. Între zona de pastă de la interior, caracterizată de primele două culori, și cea caracterizată de celelalte două, de la exterior, pare că nu există omogenitate, partea din afară dînd impresia că se poate desprinde de cea interioară, ea constituind un fel de „coață”. Desigur, este vorba aici de efectul unei tehnici a arderii nu prea perfecționate, căci asemenea cazuri nu se întîlnesc decît rar la toartele amforelor grecești din aceeași epocă, ele avînd o calitate superioară. Suprafața vasului era acoperită cu o cuvertă alburie, în mare măsură păstrată pe fragmentul nostru. Oricum, la un examen foarte atent, piesa respectivă s-a dovedit a prezenta, ca pastă și tehnică, asemănări flagrante cu cele purtînd ștampile anepigrafe și, poate cel mai mult, cu două toarte aflate în aceeași colecție, anume acelea purtînd numerele de inventar V. 176 și V. 180, descoperite tot la Cetățeni (fig. 2/1,2)¹¹. Acestea din urmă aparțin poate aceluiași meșter olar și moment de fabricație, căci tehnica, pasta și arderea sînt similare, iar ștampilele lor anepigrafe sînt făcute cu aceeași matriță (fig. 2 respectiv 3, 4)¹². Această asemănare ne asigură în privința originii locale a vasului ce purta ștampila cu imitarea scrisului grecesc și afirmația pe care o facem se bazează pe cercetarea foarte atentă și de cîteva ori repetată a fragmentelor respective, pentru a nu mai lăsa loc nici unei îndoieli în această privință. Ștampila ce prezintă imitarea scrierii grecești e de formă dreptunghiulară, cu dimensiunile de aproximativ 4,7 × 1,5 cm, avînd cadrul destul de neregulat și prost imprimat, astfel că latura lungă, superioară, nici nu apare, iar cea inferioară este întreruptă; pe suprafața ei apar accidente provenite fie din lucrarea însăși a vasului, fie din aplicarea unei matrițe de proastă calitate, confecționată, foarte probabil, din lut ars¹³. Chipul în care se prezintă ștampila nu ne îngăduie să precizăm dacă inscripția pe care o cuprindea avea trei rînduri sau numai două; s-ar părea că în colțurile de sus se mai pot observa urmele vagi ale unor litere, reduse însă la cîte un fragment de bară, abia vizibil cu ochiul. Oricum, încercarea de descriere a ceea ce cuprinde ștampila

¹⁰ Diferența relativ mare între cele două diametre se explică prin aceea că ele sînt măsurate în capătul inferior al fragmentului care, de fapt, e rupt destul de aproape de îndoitura, acolo unde ramura inferioară nu ajunsese să aibă încă forma aproape cilindrică, ci o păstra pe aceea ușor elipsoidală în secțiune, fiind în continuarea ramurii superioare.

¹¹ După informațiile directorului, sigla V indică faptul că cele două piese făceau parte din „vechiul fond” al muzeului, care, în cazul lotului de toarte ștampilate, provenea din așezarea de la Cetățeni, din colecția lui D. Băjan sau din descoperiri întîmplătoare.


¹² Chiar dacă în fotografia publicată ele par executate cu matrițe diferite, aceasta e numai o impresie datorată suprafeței neregulate a toartei, care în momentul aplicării ștampilei pe lutul ud cu o matriță, poate tot de lut, a dat naștere la o imprimare proastă, cu accidente și inegalități, a motivului respectiv.

¹³ Matrițele din lut erau mai puțin bune calitativ decît cele din lemn sau metal, care permiteau o săpare și o aplicare mai corectă a conținutului ștampilei.

poate fi mai greu urmărită pe figura reprodusă; ea se bazează însă și pe observații foarte minuțioase făcute cu ochiul liber pe original.

Linia mare, oblică, ce se vede în partea de sus a cadrului, nu ține de ștampilă, este un accident: urma, se pare, a unui fir de pai sau ceva

Fig. 2. — Toarte de amfore locale cu ștampile anepigrafe de la Cetățeni, cu pasta asemănătoare cu a celei de la fig. 1 : 1, 2, profilurile toartelor imitând forma celor rodieni; 3, 4, ștampilele anepigrafe corespunzând celor două toarte nr. 1 și nr. 2.



asemănător; la fel, punctul și cealaltă linioară oblică, mai mică, ce se observă spre stînga sînt tot neregularități ale pastei, care nu au nimic comun cu încercarea de scriere din ștampilă.

Dacă din presupusul rînd 1 nu avem nimic care să ne poată spune ceva, în rîndul 2 se pot distinge mai multe litere: prima, privită pe fotografia din fig. 1/1, ar părea să fie un β cu bucla de jos mai mare, dar privită pe fotografia din fig. 1/2, adică sub un alt unghi de lumină, apare ca un ϵ , și lectura aceasta este mult mai sigură; litera a doua este un ρ cu bucla plină, iar a treia un \circ ; urmează un spațiu tocit, în care se mai pot distinge două sau trei litere.

Încercarea de a completa lacuna cu ceva, numai pe baza celor văzute cu ochiul liber sau surprinse pe pelicula fotografică, duce la impresia că se poate citi un α sau δ (mai puțin probabil un λ), (fig. 1/1), urmat de un χ și \circ incerte; rîndul se încheie, în schimb, cu un destul de clar υ . Am putea citi, așadar, BPOAΧOY sau EPOAΧOY, cuvînt care în limba greacă

nu spune nimic, ceea ce nu ne va opri însă de a încerca să vedem dacă nu e vorba, totuși, de un nume grecesc pe care noi nu l-am citi corect datorită faptului că literele apar așa de neclare în ștampilă în unele cazuri.

Vom reveni asupra acestui aspect, dar deocamdată, încercînd să vedem ce se poate citi din presupusul rînd al treilea — pe care l-am nume-rotat astfel admitînd existența a încă două rînduri anterioare —, constatăm că lectura este și mai dificilă decît pînă acum.

Prima literă ce se distinge (fig. 1/2) poate fi interpretată ca un υ sau, mai degrabă, un κ , al cărui braț inferior nu se mai vede; a doua apare destul de clar a fi un α , iar cea de-a treia un κ . Ceea ce urmează în continuare e greu de interpretat, căci tocmai acolo linia de jos a cadrului ștampilei e prost imprimată, se întrerupe și face să nu se mai cunoască jumătatea inferioară a literelor, astfel că cele trei bare verticale pe care le vedem nu știm dacă pot fi citite ca un ι urmat de ν sau, invers, un ν urmat de ι ; am putea crede că avem de-a face și cu un ω cursiv, dacă litera respectivă nu ar apărea disproporționat de mare față de celelalte. În sfîrșit, mai spre dreapta, pare să se vadă un rest dintr-un \omicron și partea din stînga a unui ν , rîndul încheindu-se cu o linie orizontală destul de lungă (fig. 1/1,2).

Înălțimea literelor este, în medie, de 0,5—0,6 cm, iar \omicron de 0,3 cm.

În partea stîngă, de jos, a ștampilei, se poate vedea o formă care, foarte probabil, reprezintă simbolul, așa cum sîntem obișnuiți să-l constatăm apărînd în majoritatea covârșitoare a ștampilelor originale grecești. Deși destul de greu de interpretat, la o privire atentă se pare că putem desluși o pasăre îndreptată spre stînga stînd în poziție verticală, cu pieptul puternic și gîtul relativ înalt, avînd ușor schițată, printr-o linie curbă și forma aripei (fig. 1/1,2, ultima redînd mai clar imaginea păsării).

Revenind asupra inscripției cu încercarea de a lega, de a citi ceva mai încheșat din literele ce ni s-a părut a le recunoaște, să luăm în discuție toate ipotezele posibile, pentru a putea scoate, dacă nu o lectură clară, cel puțin o interpretare a enigmaticei ștampile.

Deși sîntem pe deplin convinși de originea locală a amforei, am putea presupune că inscripția încearcă să imite un nume și o formulă obișnuită din ștampilele grecești, și îndeosebi din ștampilele rodieni care erau cele mai cunoscute populației din așezările noastre Latène. Mergînd pe linia acestei presupunerii, să vedem dacă putem recunoaște ceva în acest sens, luînd în discuție numele ce apar în ștampilele rodieni și care, eventual, ar părea că se pot citi și în inscripția de pe amfora de la Cetățeni.

Cum am văzut, în rîndul al doilea se poate citi $\epsilon\rho\omicron$ — sau $\epsilon\rho\omicron$ —, eventual α sau δ , urmate de χ și \omicron — neclare — apoi υ . Admitînd că mai există un rînd sus și că deci primele litere vizibile aparțin rîndului doi și mergînd pe ipoteza că în ștampilă nu e vorba numai de copierea literelor grecești, ci chiar de încercarea de copiere a unui nume grec dintre acelea ce apar în ștampilele originale, atunci, prin analogie, am putea presupune că sus exista prepoziția $\epsilon\pi\iota$, urmată de numele unui preot rodian eponim în genitiv, nume ce ar fi avut aici începutul, în rîndul doi fiind numai urmarea lui. Din listele de preoți eponimi cunoscuți din ștam-

pilele de pe amfore, o vagă apropiere s-ar putea face doar cu trei nume : 'Αγλούμβροτος-ου, 'Αριστομβροτίδας-α și 'Αρχέμβροτος-ου¹⁴, singurele care conțin în cuprinsul lor suita de litere — βρο — și aceasta în cazul în care admitem că prima literă vizibilă din ștampila noastră este β; dintre ele, din primul moment îl mai excludem și pe 'Αριστομβροτίδας, care face genitivul în α, deci nu se potrivește cu υ, pe care îl avem în ștampila noastră, astfel că rămâne să presupunem deocamdată posibilitatea de a citi [ἐπι 'Αγλουμ]βρό[το]υ, sau [ἐπι 'Αρχεμ]βρό[το]υ.

Din punct de vedere cronologic, această apropiere nu ar contrazice cunoștințele noastre despre limitele în timp ale așezării de la Cetățeni¹⁵, căci, conform încercărilor de datare a ștampilelor rodienne descoperite la Delos, preotul 'Αγλούμβροτος se încadrează în grupa a III-a cronologică fixată de Virginia Grace, adică între 220 și 180 î.e.n., iar 'Αρχέμβροτος în grupa a V-a, adică în a doua jumătate a secolului al II-lea î.e.n.¹⁶, deci într-o perioadă ce corespunde celei de existență a *emporium*-ului de la Cetățeni. Am mai putea fi înclinați către prima lectură și datorită faptului că, în grupul de toarte descoperite într-un complex închis, la Pergamon, complex databil între 220 și 180 î.e.n., o ștampilă rodiană cu inscripția

ἐπι 'Αγλουμ-
βρότου

prezintă aceeași despărțire a numelui ca și în cazul pe care îl presupunem noi a-l recunoaște în ștampila pe care o studiem¹⁷. Mai mult decât atât : chiar forma literelor β și ρ din rîndul 2 pare să se asemene cu aceea din exemplarul nostru, pe ștampila căruia să admitem, deocamdată, că se poate citi ca primă literă vizibilă un β, și nu un ε, căci, așa cum am spus, vom lua în considerație, pe rînd, toate posibilitățile de completare și de lectură a inscripției.

Ipoteza de mai sus ar fi multumitoare dacă nu ne-am lovi însă de inconvenientul că, în spațiul ce ar trebui să cuprindă literele τ și ο din finalul numelui 'Αγλούμβροτος, în ștampila noastră apare un α sau δ (mai greu de presupus λ), urmat de două litere neclare ce par să fie un χ și un ο, ceea ce nu convine în nici un chip completării propuse de noi și nici nu dă nimic ce ar putea forma, împreună cu literele lizibile, numele vreunui eponim rodian din seria celor cunoscuți.

¹⁴ Numele se găsește în catalogul cuprins în lucrarea lui Martin Nilsson, *Timbres amphoriques de Iindos*, Copenhaga, 1909; în *Bulletin de l'Académie royale des sciences et des lettres de Danemark, Exploration archéologique de Rhodes*, V, respectiv nr. 17, 106 și 131; la Hilfer von Gaertringen, în articolul *Rhodos*, din *RE*, Supplementband, V, 1931, la nr. 13, 76 și 87; în lista preoților rodieni eponimi, recent pusă la punct de Virginia Grace, în articolul *The Eponyms named on Rodian Amphora Stamps*, în *Hesperia*, XXII, 2, 1953, p. 116 și urm., la nr. 8, 47, și 56.

¹⁵ D. V. Rosetti, care sapă în ultimul timp în așezarea respectivă, fixează limitele ei cronologice între secolul al III-lea î.e.n. și secolul I e.n.; cf. *Șantierul arheologic Cetățeni*, în *Materiale*, VIII, 1962, p. 86. Ștampilele de amforă databile nu par să urce însă mai mult de sfîrșitul secolului al III-lea î.e.n. începuturile așezării respective.

¹⁶ Cf. V. Grace, *Timbres amphoriques trouvés à Délos*, în *BCH*, LXXIV, II, 1952, p. 514 și urm.

¹⁷ Carl Schuchhardt, *Die Inschriften von Pergamon*, II, Berlin, 1895, p. 438, nr. 803.

Același inconvenient ne împiedică să ne gândim — eventual — și la numele ceramistului rodian Βρόμιος-ου¹⁸, căci și în acest caz, în locul indezirabilului α sau δ , ar trebui să apară un μ .

Epuizînd toate ipotezele formulate pe baza acceptării lui β ca primă literă vizibilă, am încercat eventuala recunoaștere a unui nume grec, pornind de la lectura unui ϵ — care de altfel este și mult mai sigură (fig. 1/2) —, dar și de data aceasta am ajuns la același rezultat negativ. Nici numele 'Ιεροκλής-εὔς (eponim și fabricant)¹⁹, 'Ιεροτέλης-εὐς (fabricant)²⁰, în care apare grupul de litere — ερο — nu convine, și cu atât mai puțin 'Ιέρων-ωνος (eponim și fabricant)²¹, în care apare un ω , nu se pot combina cu ceea ce se vede în ștampilă.

Dacă rîndul al doilea nu prezintă decît patru litere clare — trei la început și *ypsiilonul* final —, rîndul al treilea al inscripției ne pune în fața unor și mai grele probleme în încercarea de a-l citi. Pornind și aici de la aceeași presupunere a existenței unui cuvînt grec, am putea bănuî în ștampilă numele lunii rodiane 'Υκίνθιος-ου, dacă am admite prima literă ca fiind un υ , și nu un χ cum pare totuși mai degrabă să fie; dar chiar și așa ne lovim de ultima literă, care, în loc de υ , apare mai degrabă ca un ν .

Și de data aceasta însă, lectura este la fel de nesigură, ba chiar imposibilă, ca și în cazul rîndului al doilea.

În asemenea situație, dacă numele grecești refuză să se lase citite, e ușor de înțeles că ispita unei interpretări „indigene” a inscripției de pe exemplarul de la Cetățeni a apărut foarte curînd în fața noastră și, probabil, puțini ar fi trecut cu ușurință peste ea fără a încerca mai întîi o cîntărire a tuturor argumentelor *pro* și *contra*.

Asigurată fiind originea locală a amforei a cărei toartă purta o astfel de ștampilă, am luat în considerație și ipoteza că am putea avea de-a face, în acest caz, cu transcrierea în litere grecești a unor nume sau cuvinte indigene. Din păcate, incertitudinea în care ne menține lectura inscripției, cu excepția cîtorva litere doar, constituie și aici motivul de îndoială și, deci, piedica cea mai mare în calea asigurării fără putință de contrazicere a noii interpretări. Pe de altă parte cunoștințele noastre în privința limbii vorbite de localnici la vremea respectivă sînt atât de reduse, încît ne ajută tot atît de puțin ca și lectura formală, făcută literă cu literă, a documentului.

Să procedăm, totuși, la interpretarea din noua perspectivă, reluînd în discuție lectura micii inscripții, chiar cu riscul unor repetări de care nu putem fi însă scutiți, deoarece, după cele mai bune reguli ale cercetării științifice, sîntem obligați să facem toate încercările posibile pentru a

¹⁸ M. Nilsson, *op. cit.*, nr. 146.

¹⁹ M. Nilsson, *op. cit.*, nr. 250 : apare fără prepoziția *ἐπί* și uneori cu caduceul ca simbol, care nu figurează în ștampilele eponimilor sau cu cîte o literă ca ștampilă secundară, astfel că ar părea să fie numai ceramist; la H. von Gaertringen, *RE*, nr. 174, figurează însă ca eponim, iar la V. Grace, *The Eponyms named* . . . , nu apare în lista întocmită în articolul respectiv, ci într-un supliment dactilografiat care însoțea extrasul cu articolul respectiv ajuns la noi și care reprezenta ultimele puneri la punct (plină în 1961) privitoare la lista preoților rodieni eponimi ce apar în ștampilele de amforă. Deci el aparține oricum și unui preot, și unul ceramist rodian.

²⁰ M. Nilsson, *op. cit.*, nr. 261.

²¹ *Ibidem*, nr. 252 (ceramist) și 253 (eponim); H. von Gaertringen, în *RE*, nr. 176 (eponim); V. Grace, *op. cit.*, nr. 101 (eponim).

găsi soluția cea mai potrivită a problemei; aceasta cu atât mai mult, cu cât aceste încercări par să ducă la rezultate ce nu sînt de neglijat, fie și numai pentru faptul că semnalează atenției noastre o problemă de urmărit în viitor.

Revenind asupra ideii, să admitem că în primul rînd lizibil al inscripției avem literele βρο — : în felul acesta am putea îndrăzni o apropiere de cuvîntul traco-dacic *brytos*, ce denumea o varietate de bere și care deriva din radicalul indo-european *bhru-t-*, însemnînd „a fermenta”, „a fierbe”²², în cazul de față avînd de-a face, să presupunem, cu o variantă geto-dacică ce transforma pe υ în ο; literele ce urmează, α sau δ χ, ο, și υ ar putea da, împreună cu cele trei anterioare, un cuvînt, ca de pildă ΒΡΟΔΧΟΥ, = *brodhou*, pe care l-am presupune derivînd din radicalul amintit. O asemenea interpretare nu ar contraveni poate cu caracterul conținutului vasului respectiv, dar, din păcate, noi nu putem ști dacă în limba localnicilor exista un astfel de cuvînt. Pe de altă parte, fiind mult mai siguri că în locul literei β — propuse inițial din motive de acuratețe metodologică — se citește un ε, de data aceasta nu putem gîndi la un cuvînt indigen derivat din radicalul *er-*, *or-*, care în indo-europeană însemna „vultur—pasăre mare”²³. Radicalul ca atare era folosit în onomastica autohtonă și un exemplu în acest sens ni-l oferă numele regelui daco-get Oroles, pomenit de Pompeius Trogus cu ocazia referirii la evenimentele petrecute în jurul anului 200 i.e.n. și la luptele pe care supușii acestui șef local le-au dus cu bastarnii²⁴.

Reamintindu-ne de succesiunea literelor din ștampila noastră, am putea deci presupune lectura ΕΡΟΔΧΟΥ (aceasta mai plauzibilă decît ΕΡΟΔΧΟΥ, care ar rezulta în cazul în care, în locul lui α am putea admite un δ).

Am putea presupune, așadar, pe amfora de la Cetățeni, nu o simplă copie de literă grecească lipsită de sens, ci un nume propriu, care ar suna poate ΕΡΟΔΧΟΣ sau ΕΡΟΔΚΟΣ, cu genitivul format după maniera greacă în diftongul ου²⁵. Aceasta ar explica și apariția unei păsări, probabil emblemă a celui ce-și înscrisa astfel numele pe toarta vasului. Ne-am găsi deci în prezența unei amfore produse într-unul din centrele de la nordul Dunării, care purta pe toarta sau pe toartele sale un nume autohton însoțit de un simbol de care se lega ca înțeleș. Asemenea ipoteză s-a născut datorită faptului că îndelungatele încercări de descifrare a textului ne-au dat ultima lectură propusă, ca singura posibilă, în starea în care se găsește astăzi ștampila, precum și datorită unor argumente ce par să o sprijine, ca de pildă : originea certă nord-dunăreană, deci dintr-o

²² W. Tomaschek, *Die alten Thraker*, II, *Die Sprachenreste*, in *SB Wien*, 130 (1893), II, p. 7, n. 7: βρῦτος cu varianta βροῦτος; D. Detschew, *Die thrakischen Sprachreste* (Österreichische Akademie der Wissenschaften, Philos.-histor. Klasse; Schriften der Balkankommission, Linguistische Abteilung, XIV), Viena, 1957, p. 93: βρῦτος cu variantele βροῦτος și βρῦτον; cf. și I. I. Russu, *Limba traco-dacilor*, București, 1959, cap. V, p. 59 cu izvoarele antice și cu bibliografia mai veche. La el apare numai varianta *bryton*.

²³ W. Tomaschek, *op. cit.*, in *SB Wien*, 131 (1894), p. 10; D. Detschew, *op. cit.*, p. 341; I. I. Russu, *op. cit.*, p. 72 și cap. VI, p. 83.

²⁴ Pompeius Trogus transmis prin Iustinus, *Epitomae*, XXXII, 3, 16.

²⁵ Un nume ca atare nu e atestat la W. Tomaschek, nici la D. Detschew; lipsa lui din cele două repertorii nu exclude însă posibilitatea existenței unui astfel de nume la geto-daci.

regiune în care sistemul aplicării ștampilelor anepigrafe, fiind practicat la vremea respectivă, putea duce relativ ușor la adoptarea ștampilelor și de alt tip cuprinzând un nume propriu; pe de altă parte, nu putem face abstracție totală de legătura ce pare să existe între reprezentarea figurată din ștampilă și suita de litere EPO, care, așa cum am văzut, reprezintă un radical indo-european cu sensul de „vultur — pasăre mare” și care era folosit în onomastică. Totuși, unicitatea cazului cunoscut pînă acum, faptul că lectura nu este în întregime sigură și că nici cunoștințele noastre de limbă traco-getică nu ne ajută mai mult, precum și alte argumente de ordin istoric, contrabalansează această ipoteză, nedîndu-i dreptul de a pași în afara cercului presupunerilor. Cu ochiul liber s-au putut descifra literele amintite într-o anumită combinație, dar noi nu știm dacă această combinație reprezintă cu adevărat un nume propriu în întregimea lui sau este o simplă denaturare a legendei, așa cum apăreau și pe imitațiile de monede inspirate din prototipurile greco-macedonene, îndeosebi în perioada de început a procesului respectiv.

Așadar, încercarea de a citi un nume propriu, indigen, pe ștampila noastră trebuie să rămînă încă după bariera prudenței, dar chiar de pe această poziție poate constitui un semnal pentru urmărirea problemei în viitor.

Încercînd să interpretăm mai departe însă rostul ștampilei noastre, am ajuns la convingerea că nu e vorba nici de o încercare de falsificare, nici de o simplă „fantezie”, ci de un lucru făcut cu o anumită intenție, dar care, în amănunțele ei ne scapă, deoarece nu știm dacă ea este de atribuit meșterului ceramist, negustorului de vinuri, sau, poate, mai degrabă, unei căpetenii care a ținut să-și marcheze astfel proprietatea asupra vasului.

Că nu e vorba de o fantezie a ceramistului e lucru cert, căci nu știm pentru ce motiv anume ar fi stat să facă el însuși sau să comande o astfel de matriță, destul de greu de realizat, chiar și în lut, cum pare să fi fost aceasta. Migala executării lucrării, care cerea săparea literelor grecești și a unei reprezentări zoomorfe, fie ele cît de neglijent realizate, trebuia să aibă un sens.

Să fi fost aplicată ștampila cu intenția unei falsificări? Raritatea toartelor de amforă de origine locală ce prezintă imitarea literelor grecești în ștampilă ar putea constitui, pînă la un punct, un argument care să demonstreze că e vorba de ceva excepțional, de cîteva cazuri numai²⁶. Dar dacă am merge pe această presupunere nu ne-am putea explica de ce falsificatorul nu a copiat întocmai o ștampilă de amforă greacă pentru a da mai mult impresia de autenticitate? De ce nu a folosit numele grecești pe care le putea găsi în ștampilele rodene ce le avea la îndemînă? De ce oare imprimă pe toarte amforelor sale un nume, să zicem, care nu sună de loc grecește? Ba, mai mult decît atît, face să apară alături o emblemă care, după cunoștințele noastre, niciodată nu e de găsit pe ștampilele amforelor rodene, amfore care erau cele mai răspîndite în nordul Dunării și a căror formă, ca recipient, meșterul local o imită în

²⁶ Raritatea unor asemenea cazuri ar putea fi explicată, totuși, mai degrabă prîn aceea că era vorba de ceva neobișnuit pînă atunci, excepțional în cadrul sistemului cunoscut de marcarea a amforelor cu ștampile anepigrafe.

schimb? Iar dacă vasul fusese făcut într-una din cele două mari așezări de la Popești sau Cetățeni — unde, conform ultimelor păreri, trebuie căutat centrul de fabricație a amforelor locale cu ștampile anepigrafe și unde toartele tasiene și sinopeene, singurele pe ale căror ștampile apare uneori pasărea ca simbol, sînt în număr extraordinar de mic, aproape inexistente uneori²⁷ —, atunci ne întrebăm: ștampilele cărui centru de producție încerca acest meșter să le imite? În mod logic, prototipul de falsificat trebuia să fie amforele rodiene și ștampilile lor, cele mai cunoscute la acea vreme în așezările noastre Latène²⁸; or, ștampila de pe fragmentul de la Cetățeni nu ne duce către o asemenea concluzie, chiar forma ei, ca aspect general, precum și forma toartei și, probabil, a întregului vas, o copia pe aceea rodiană, așa cum fac amforele cu ștampile anepigrafe.

Nu e de presupus că localnicii, fie ei cît de necunoscători sau trăind în centre mai mici și izolate, nu puteau deosebi, totuși, produsul indigen de marfa greacă, a cărei calitate se remarcă datorită unei tehnici superioare de prelucrare a pastei și de ardere.

Împotriva afirmației noastre că nu avem de-a face cu o intenție de falsificare, două fapte s-ar mai putea ridica și nu ne ferim să le aducem în discuție.

E vorba, în primul rînd, de eventuala posibilitate de a citi în rîndul al 3-lea al ștampilei noastre numele lunii rodiene $\Upsilon\alpha\lambda\acute{\iota}\nu\theta\iota\omicron\varsigma$, dar, așa cum am văzut mai sus, lectura aceasta este foarte nesigură și nu vedem de ce s-ar fi copiat întocmai numele lunii, dar nu și alte elemente specifice sistemului de ștampilare rodian.

Al doilea fapt ce poate arunca îndoială în discuția noastră l-ar mai putea constitui două ștampile cu inscripții indescifrabile, aplicate pe toartele unui fragment de amforă imitînd tipul celor rodiene, descoperit la Delos (fig. 3), publicat de Virginia Grace într-un studiu de caracter mai general privind materialul amforistic provenit din micul, dar faimosul centru al lumii elenice.

E vorba de partea superioară a vasului: gîtul, gura și două toarte, pe fiecare dintre acestea din urmă aflîndu-se cite o ștampilă în care inscripția — deși începe cu binecunoscuta prepoziție $\acute{\epsilon}\pi\acute{\iota}$, care ar indica formula clasică a ștampilelor ce cuprind numele preoților rodieni eponimi în genitiv, iar unele litere apar relativ clare și bine executate — se dovedește totuși

²⁷ La Cetățeni nu există decît puține fragmente și toarte de amfore tasiene. În săpăturile lui D. V. Rosetti din 1961 a apărut o asemenea toartă cu ștampila complet ștersă, iar D. Tudor, *op. cit.*, p. 83, mai vorbește de un exemplar din vechea colecție a lui D. Băjan. Într-un articol mai vechi al lui Gh. Cantacuzino, *Timbres amphoriques inédits, trouvés en Roumanie*, în *Dacia*, III—IV, 1927—1932, p. 612 și urm., una din piesele publicate (nr. 2 de la p. 616) provine de la Cetățeni și face parte din colecția D. Butculescu; ea este, de fapt, rodiană, deși autorul face o legătură și cu Tasosul. În același articol se mai publică o ștampilă sinopeeană, descoperită în aceeași așezare și făcînd parte din colecția D. Butculescu, iar D. Tudor, *loc. cit.*, vorbește și el de un exemplar sinopeean. Așadar, importul tasiian și sinopeean este extrem de redus la Cetățeni.

Cît privește stațiunea de la Popești cel puțin, aici nu a apărut nici o toartă de amforă ștampilată și nici un alt fragment tasiian, se pare. La Muzeul de istorie a orașului București există un singur exemplar sinopeean, bănuît a proveni din vechile săpături de la Popești ale lui D. V. Rosetti, dar locul lui de descoperire este totuși foarte nesigur.

²⁸ Localnicii noștri au imitat și amforele de Cos, caracterizate prin toartele bifide și printr-o șănțuire plasată la baza gîtului, dar nici o astfel de imitație nu poartă ștampile anepigrafe, ci numai acelea care copiau forma amforei rodiene.

recalcitrantă la orice încercare de lectură²⁹. Forma literelor, între care este de semnalat *sigma* lunar, scrierea inversată, relativ neîngrijită, și aspectul general al inscripției, așa cum se vede din fotografia publicată în studiul amintit, ar putea constitui indicii pentru atribuirea exemplarului ștam-




Fig. 3. — Fragment de amforă descoperit la Delos, purtând pe toatele sale cîte o ștampilă indescrifabilă : 1, profilul fragmentului ; 2, 3, cele două ștampile indescrifabile.

pilat unei epoci tîrzii, poate secolului I î.e.n., dar se știe că ele nu sînt caracteristice exclusiv acestei perioade, ci, în cazul ștampilelor de amforă, apar destul de timpuriu.

Descrierea pastei și a ștampilelor este făcută de autoare în modul următor : „L'argile de ce fragment, couleur chamois sombre et micacée, n'est pas caractéristique : il est possible que ce vase soit une imitation antique, avec une inscription vide de sens”.

Indicarea culorii, „chamois sombre”, și a conținutului de mică ne-ar îndemna la o eventuală apropiere între cele două cazuri, cu explicația că, poate, un exemplar de amforă produs în regiunile noastre, purtînd pe toate ștampilele cu inscripții ce folosesc literele grecești, a ajuns la Delos prin intermediul schimbului sau a fost adus aici, ca o curiozitate, de vreun negustor grec care a avut ocazia să vină în contact cu autohtonii noștri.

²⁹ V. Grace, *Timbres amphoriques trouvés à Délos*, p. 530—531, fig. 5 și 6, cărora le corespund fig. 3/2 și 3 din textul nostru (ștampilele), precum și fig. 4, exemplarul din stînga, căruia îi corespunde fig. 3/1 la noi, care reprezintă fragmentul de amforă respectiv.

Așa cum am văzut, însăși autoarea e înclinată să vadă în exemplarul respectiv o imitație antică a unei amfore purtînd pe toate ștampile care, neputînd fi descifrate, apar lipsite de sens. Aproximarea făcută de noi ar fi întărită de faptul că și fragmentul de la Delos afectează forma amforelor rodene, iar ca perioadă cronologică poate că nici el nu depășește în sus secolul al II-lea î.e.n.³⁰, fiind probabil chiar mult mai nou, deci ar corespunde oarecum tipului și perioadei de circulație a amforelor de imitație locală produse la noi. Cum însă descrierea exemplarului de la Delos este relativ sumară, iar din fotografia publicată nu se poate recunoaște prea bine ce litere apar în textul indescifrabil al ștampilelor sale, rămînem deocamdată doar la o simplă presupunere în privința eventualei origini nord-dunărene a amforei respective.

Numai un studiu comparativ al pastei și al tehnicii de lucru ne-ar putea spune ceva în această problemă.

Pe de altă parte, o informație venită în ultimul moment ne-a semnalat faptul că, în lotul provenind de la Mangalia, existent astăzi în Muzeul regional Constanța³¹, sînt cîteva toarte a căror pastă și tehnică de lucru ar indica o proveniență locală, dar ale căror ștampile prezintă inscripții care, la fel ca și acelea de la Delos, rămîn indescifrabile, deși încep cu formula $\epsilon\pi\iota$, caracteristică ștampilelor rodene³². Din păcate, imposibilitatea de a cerceta lotul respectiv ne împiedică să spunem mai mult, rămîinînd, deocamdată, tot la formula presupunerilor. S-ar putea să fie vorba, într-adevăr, de amfore produse în regiunile noastre de data aceasta, poate în Dobrogea, cu ștampile prezentînd imitarea scrisului, ca și a noastră; existența lor ne face să credem acum că și exemplarul de la Delos ar putea proveni tot din aceeași serie. În cazul acesta ar trebui explicată într-un fel încercarea de imitare a ștampilei rodene prin folosirea unui element tipic al inscripțiilor ei alături de imitarea formei toartelor și, probabil, a întregii amfore. Ar putea fi cu adevărat vorba de data aceasta de o încercare de fals care folosește scrierea greacă și chiar formulele din ștampilele rodene? Desigur că nu putem să nu avem și o bănuială în acest sens, dar trebuie să fim atenți cu utilizarea noțiunilor, sesizînd deosebirea ce trebuie să se facă între concepția juridică modernă a falsificării unei mărfi, așa cum o înțelegem noi astăzi, și copierea, pînă aproape de identitate uneori, a unui produs de import de către meșterii locali în perioada îndepărtată de care ne ocupăm. Din acest punct de vedere este deosebit de instructivă paralelizarea cu situația din domeniul numismaticii, unde s-a demonstrat că imitațiile și copiile de monede nu aveau scopul pe care îl are astăzi, de exemplu, falsificarea banilor de către un individ sau un grup de indivizi în scopul îmbogățirii lor, ci erau menite să ușureze circulația bunurilor, ele fiind făcute chiar de către conducătorii de triburi sau uniuni tri-

³⁰ Afirmația se face atît țînînd seama de aspectul general al scrisului, cît și gîndindu-ne la faptul că tranzacții comerciale cu un volum deosebit de mare — care ar explica poate ajungerea aici a unei amfore produse la periferia lumii grecești — au început la Delos după anul 166 î.e.n., cînd portul a fost declarat deschis.

³¹ Lotul acesta ar putea aduce o serie de lămuriri și în alte probleme privind pătrunderea mărfurilor grecești în regiunile noastre, dar, din păcate, publicarea lui, anunțată de mult timp, întârzie încă.

³² Informația o datorăm cercetătorului M. Gramatopol, care a avut ocazia să cunoască colecția de toarte ștampilate aflate la Constanța și căruia îi aducem și pe această cale mulțumirile noastre.

bale; în felul acesta, societatea autohtonă, ajunsă la un anumit nivel de dezvoltare materială și a relațiilor de schimb, rezolva problema unui mijloc de circulație a bunurilor în condițiile angrenării ei în complexul economic greco-elenistic mai întâi și apoi roman.

Posibilitatea de a „teritorializa” oarecum anumite tipuri de monede dacice, ca și de altfel ștampilele anepigrafe de amforă — care, așa cum ne amintim, nu trec dincolo de granițele Munteniei de astăzi —, vine în sprijinul ipotezei că și unele și altele nu erau rezultatul acțiunii izolate a unor persoane, ci poate al unei autorități tribale care, în mod firesc, avea anumite granițe în spațiul geografic. Privite din acest punct de vedere, nici toatele ștampilate de la Mangalia de care s-a vorbit ceva mai înainte, nici aceea de la Delos — dacă o presupunem ca fiind fabricată tot la noi — nu constituie un argument pentru a dovedi că aceea de la Cetățeni încerca să fie altceva decât o formă de satisfacere a unei cerințe de ordin material, la un nivel îngăduit de dezvoltarea posibilităților locale și de contactul cu lumea greacă și cu produsele ei. Vrem să spunem, cu alte cuvinte, că nu e vorba de o intenție de falsificare prin prezentarea unui produs local drept unul venit dintr-o regiune în care aceeași marfă avea o calitate superioară, ci de încercarea adaptării unor elemente care tindeau să satisfacă cerințele schimbului intern și poate pretențiile unor șefi locali ce căutau să-și apropie anumite forme din cultura și organizarea lumii elenice. Pornind de la ipoteza că ștampila amforei de la Cetățeni atesta proprietatea unui asemenea șef asupra respectivului vas, nu ne-am fi mirat dacă am fi descifrat în ea și formule care să le imite pe cele grecești, dar care să nu vrea să însele pe un anumit cumpărător, căruia poate că amfora nici nu-i era destinată. Chiar dacă ștampila aparținea vreunui negustor sau meșter ceramist, fondul problemei nu se schimbă prea mult, explicația rămânând, după părerea noastră, aceea expusă în rîndurile de mai sus, și care nu e de căutat în intenții frauduloase, ci în realități de ordin economico-istoric.

È probabil că o producție sporită de vinuri va fi necesitat confecționarea de către localnici a amforelor de imitație, a căror utilitate ca recipient avuseseră ocazia să o cunoască prin importurile destul de numeroase de asemenea vase originale grecești ce soseau aici încărcate cu produsele naturale ale Sudului. Mai puțin ne putem gândi la o întrerupere a acestor importuri ca motiv care să determine producerea în atelierele getice a acestui tip de vas, căci, deși nu s-a stabilit încă o cronologie precisă a circulației amforelor cu ștampile anepigrafe în cadrul ultimelor două secole î.e.n., totuși, după unele informații, pare că ele merg paralel cu originalele grecești pe o perioadă mai îndelungată³³, ceea ce ar demonstra că marfa de import nu înceta să vină în regiunile noastre atunci cînd apăruse și o producție locală de amfore.

Desigur, ar fi mult de discutat în legătură cu problema culturii viței de vie în regiunile de la nordul Dunării, anume în Cîmpia Munteană, unde în mod exclusiv pînă acum au apărut toate cu ștampile anepigrafe. Această teritorializare ce nu poate fi lipsită de semnificație ar indica oare un fenomen ce ține numai de intensificarea culturii viței de vie în zona respectivă sau ar putea atrage atenția asupra unei forme de amestec a autorității tribale din regiunea astfel circumscrisă în această producție și în valorificarea

³³ D. V. Roselli, *op. cit.*, p. 395, 396 și nota 2.

ei?³⁴ Din lipsa altor dovezi, e prematur să facem o afirmație foarte categorică într-un sens sau altul, dar faptul în sine trebuie să ne preocupe, iar apariția unor ștampile de amfore locale ce cuprind și o serie de litere grecești — chiar dacă amestecate și fără înțeles poate — ne îndeamnă la o paralelizare cu situația din domeniul monedelor geto-dace imitate, unde fenomenul se constată ceva mai înainte chiar și unde se manifestă, foarte probabil, o inițiativă a autorității tribale sau intertribale³⁵.

Oricum ar fi, lucru cert rămîne că, dincolo de aspectul formal, de constatare a apariției unei producții locale de amfore copiind tipul celor grecești și purtînd ștampile anepigrafe sau chiar cu litere imitate, se ascunde un fenomen economic și o manifestare de viață a populației autohtone din vremea respectivă. Desigur, problema nu se poate rezolva privind lucrurile numai din interiorul spațiului carpato-dunărean, ci în legătură cu întreaga lume tracică, unde se pare că au existat centre de producție a amforelor imitate după prototipurile grecești și unde un anumit sistem de ștampilare a produselor ceramice exista³⁶. Cu aceasta nu renunțăm însă la părerea exprimată ceva mai înainte, anume că, totuși, ștampile anepigrafe de tipul celor cunoscute la noi nu apar decît pe amfore a căror răspîndire se circumscrie într-un spațiu relativ restrîns, nord-dunărean, așa cum în același spațiu, ceva mai extins, dar nedepășind, se pare, spre sud granița lumii geto-dace, se circumscrie și producția bolurilor megariene de imitație locală³⁷.

Prin această afirmație, în mod implicit susținem și originea autohtonă a toartei de amforă ștampilate descoperite la Cetățeni, căci asemănarea dintre pasta și tehnica ei de lucru cu cea a amforelor cu ștampile anepigrafe este prea izbitoră pentru a ne îngădui altă atribuire teritorială. Ne-am mai putea gîndi că și un tip și celălalt au fost produse undeva, în apropierea sau în interiorul coloniilor grecești din Dobrogea, fiind destinate comerțului cu localnicii de peste Dunăre, dar oricît de exclusivă ar fi fost această destinație ea nu explică lipsa oricărei descoperiri de amfore sau toarte de amfore cu ștampile anepigrafe în săpăturile așa de extinse de la Histria, Callatis și Tomis³⁸.

Dacă originea locală a amforei de la Cetățeni este de necontestat și dacă rostul ștampilei ce o poartă este, sperăm, în oarecare măsură clarifi-

³⁴ Știrea transmisă de Strabo, *Geografia*, VII, 3, 11, cu privire la distrugerea viței de vie de către geții din timpul lui Burebista la îndemnul marelui preot Deceneu, nu este numai un indiciu că la acea vreme exista o asemenea cultură, dar unii cercetători se întrebă astăzi dacă nu cumva a fost vorba atunci și de un fel de monopol instituit de conducătorul statului asupra cultivării viței de vie și a comerțului cu vin, produs atît de folosit în alimentație și în diverse practici și ritualuri religioase, la înmormîntări, ospete etc.

³⁵ Că monedele geto-dace demonstrează nu numai dezvoltarea vieții economice, ci și o intervenție a șefilor locali în acest domeniu, e lucru cert astăzi. Cercetătorul C. Preda ne-a sugerat comparația — sub aspect formal — dintre ștampila noastră de amforă, care prezintă imitarea scrierii grecești, cu monedele geto-dace aparținînd primelor serii, unde de asemenea se constată imitarea cîtorva litere ce nu mai alcătuiesc însă o legendă inteligibilă, așa cum apărea pe prototipurile greco-macedonene.

³⁶ Vezi nota 2 privitoare la descoperirile de la Seuthopolis.

³⁷ În Bulgaria nu se cunoaște pînă acum decît un singur asemenea exemplar de cupă imitată după cele megariene, descoperit la Zgalevo și datînd de la începutul secolului al II-lea î.e.n. Vezi Maria Čičkova, *Développement de la céramique thrace à l'époque classique et hellénistique* în *Международна конференция по класически студии*, Plovdiv, 1962, în *Acta Antiqua Philippopolitana*, *Studia Archaeologica*, Sofia, 1963, p. 47 și fig. 11.

³⁸ Vezi *infra*, nota 3 în legătură cu singurul exemplar de toartă cu ștampilă anepigrafă atribuit Histriei, ca loc de descoperire, dar foarte probabil neprovenind de acolo.

cat, indiferent din inițiativa cui era făcută, mai trebuie să arătăm că în legătură cu ea se ridică încă o problemă, anume aceea a folosirii scrisului la geto-daci, problemă careia astăzi i se poate da mult mai ușor o rezolvare, deoarece unele dovezi pentru aceasta avem. Că în marele *emporium* ce pare să fi existat la Cetățeni mai apar și alte toarte de amfore locale purtând ștampile cu litere grecești care, poate, la un studiu mai amănunțit ar fi mai revelatoare, că pe câteva cioburi de amfore rodene descoperite aici sînt zgiriate după ardere și cu oarecare stîngăcie diferite litere grecești sau semne geometrice care, probabil, voiau să constituie o însemnare oarecare și nu un simplu joc³⁹, aceasta nu ne mai miră. Punct important pe unde trecea drumul care, prin pasul Bran, ajungea dincolo de munți, în Transilvania, antrepozit de mărfuri, loc de descărcare, probabil, a conținutului amforelor în burdufuri care rezistau transporturilor dificile, așezarea de pe malul stîng al Dîmboviței⁴⁰ va fi avut printre locuitorii săi sau printre negustorii indigeni care o vizitau și cunoscători, măcar ai unor rudimente de limbă și scriere greacă ce le foloseau în activitatea lor economică. Că pe fragmentele ceramice de la Cetățeni apare încercarea de folosire a alfabetului grec, nu e greu de înțeles, dacă ne gîndim la îndelungatele și bine statornicitele relații ale regiunii de la sudul Carpaților cu orașele grecești din Dobrogea sau cu lumea tracică elenizată⁴¹.

Și mai puțin încă nu poate mira astăzi constatarea folosirii scrisului — în cazuri, bineînțeles, tot excepționale — de către dacii de dincolo de munți, într-o perioadă care a constituit momentul culminant al dezvoltării și activității lor, adică secolul I î.e.n. — secolul I e.n. Descoperirile de la Grădiștea Muncelului, mai vechi sau mai noi, precum și unele izvoare literare antice sau documente epigrafice provenite din orașele grecești de pe țărmul vestic al Mării Negre, atestă folosirea scrisului de către geto-daci, bineînțeles nu de către cei din popor, ci la curțile șefilor, în ocazii oficiale, legate de activitatea lor de conducători și, într-un anumit sens, de șefi ai cultului. Știrea transmisă de Dio Cassius conform căreia Domițian, după războiul cu dacii, a trimis senatului o scrisoare primită de dînsul de la Decebal⁴², precum și aceea că în timpul primului război dacic i s-a adus lui Traian o ciupercă

³⁹ D. Tudor, *op. cit.*, p. 87. În muzeul de la Clmpulung-Muscel se găsesc o mulțime de fragmente de amfore, în special rodene, pe care sînt zgiriate, după ardere, diverse semne sau figuri geometrice care în mod sigur aveau un anumit rost: cercuri simple, cercuri cu raze în interior sau în afară, dreptunghiuri cu cîte două puncte în mijloc, romburi, pătrate, linii care se întretaie formînd diverse motive, iată o serie din motivele care apar pe fragmentele de la Cetățeni și care nu sînt întîmplătoare. De asemenea, pe unele toarte de amfore din Cos apar scrijelite două sau trei linii transversale, destul de adînci, care pot fi asemănate cu semnele de pe un răboj. Ba mai mult, chiar încercări de a zgîria litere grecești se recunosc pe unele fragmente din această categorie.

⁴⁰ În legătură cu poziția și cu caracterul așezării-*emporium* de la Cetățeni, vezi articolul lui D. V. Rosetti și al lui Fl. Mirțu, citate în nota 5, precum și raportul de săpături al lui D. V. Rosetti, în *Materiale*, VIII, 1962, p. 73 și urm.

⁴¹ Se poate ridica întrebarea de ce nu au folosit localnicii aceste încercări de imitare a scrisului pentru a marca alte obiecte mai prețioase decît o amforă, ca vasele de metal de exemplu, dar nu e exclus ca o descoperire de acest fel să apară într-o zi, iar pe de altă parte trebuie amintit că era mult mai greu de gravat litere pe metal decît de făcut o matriță din lut sau cel mult din lemn, care să poată fi aplicată pe lutul încă moale al unei amfore, înainte de ardere.

⁴² Cassius Dio, *Istoria romană*, LXVII, 7.

mare, pe care scria, cu litere latine, că burii și alți aliați ai lui Decebal îl sfătuiesc pe împărat să se întoarcă înapoi și să facă pace⁴³, trebuie să conțină un simbul de adevăr.

În relațiile lor externe, cel puțin, conducătorii statului dac în formare au fost obligați să folosească și documente scrise și probabil că de la curțile lor nu lipseau acele persoane care știau să scrie, fie că erau chiar dintre autohtonii, fie că erau greci, ca acel Acornion din Dionysopolis, pe care un decret emis de cetatea sa îl laudă în chip cu totul deosebit pentru serviciile pe care le-a adus orașului în calitatea sa de prim sftenic al puternicului și temutului Burebista, cuceritorul orașelor grecești de pe coasta de nord și de vest a Mării Negre⁴⁴. În relațiile cu orașele grecești și cu forța romană, conducătorii statului dacic se foloseau de mijloace cunoscute lumii civilizate de atunci, avînd poate oameni de încredere, care în anumite situații îi puteau ajuta să comunice prin scris cu alți conducători sau cu cetățile grecești.

Descoperirile arheologice recente confirmă și mai mult știrile transmise de izvoarele literare și epigrafice și dacă o serie de blocuri care purtau pe cîte o față a lor una, două sau trei litere grecești sînt interpretate astăzi ca făcînd parte dintr-un fel de *album* pe care erau înscrise numele conducătorilor care s-au succedat probabil în perioada de construcție și de refacere a monumentelor de acolo⁴⁵, de ce ar trebui oare să ne mai mire că uneori chiar obiectele de mai mică importanță, ca produsele ceramice de exemplu, ajung să primească diverse însemnări? Literele grecești zgîriate pe fundul unor vase sau pe butonii unor capace provenite din așezările de la Grădiștea nu par să fie de loc întîmplătoare⁴⁶, iar pe de altă parte originea locală a acestor obiecte ceramice este asigurată prin caracteristicile pastei. Vasul mare de cult ce purta imprimată de patru ori ștampila formată din două cartușuri conținînd numele lui Decebal și filiația sa⁴⁷, deși dintr-o epocă simțitor mai tîrzie, care cere o tratare diferențiată a problemei, atestă totuși un caz de marcarea prin ștampilă cu scris a unor obiecte ceramice la autohtonii noștri.

Deși cu mult mai timpurie — și deci mai neașteptată și mai complex de tratat — ștampila de pe exemplarul de la Cetățeni reprezenta poate forma sub care un șef local își atesta proprietatea asupra vasului respectiv sau intervenea într-un fel oarecare în producția anumitor bunuri materiale în cadrul complexului economico-social din care făcea parte. Destul timp avuseseră localnicii noștri să cunoască amforele elenistice cu sistemul lor de ștampilare, pentru a nu încerca să le imite — așa cum făcuseră și în cazul altor mărfuri ajunse la ei pe calea schimbului — de data aceasta chiar și cu unele elemente de scriere. Șefii locali, interesați poate în producția anumitor bunuri indigene sau pur și simplu geloși de puterea lor, au fost, desigur, destui pentru ca măcar unuia să-i vină ideea de a-și pune amprenta autorității sale pe un vas produs în regiunea peste care stăpînea.

⁴³ *Ibidem*, L.XVIII, 8.

⁴⁴ *Syll.*, Lipsiae, 1917, nr. 762.

⁴⁵ Vezi pentru această interpretare, *Istoria României*, I, 1960, p. 327—328; de asemenea, H. Daicoviciu, *op. cit.*, p. 182—183.

⁴⁶ Vezi nota 4.

⁴⁷ *Istoria României*, I, p. 262 și nota 1 și p. 328—329; H. Daicoviciu, *op. cit.*, p. 114—115.

Că ștampila de amforă de pe fragmentul de la Cetățeni cu încercarea ei de a copia scrisul grecesc a aparținut unui conducător sau poate numai unui ceramist ori negustor (ceea ce e mai puțin probabil), aceasta nu schimbă, în ultimă instanță, fondul problemei. Nici chiar îndoiala asupra locului exact în care a fost produsă amfora nu afectează teza principală a discuției noastre. Poate că nu așezarea de la Cetățeni, poate că nici regiunea de la nordul Dunării nu este locul de origine al acestui vas — deși asemănarea dintre pasta sa și aceea a amforelor cu ștampile anepigrafe constituie un argument foarte puternic în acest sens —, dar chiar dacă el a fost modelat, să presupunem, într-un atelier din orașele grecești dobrogene, pentru un dinast oarecare sau pur și simplu pentru schimbul cu localnicii, ideea care se degajă și persistă din toate supozițiile și din toată discuția purtată pînă acum rămîne aceeași : ne găsim în prezența a încă unui document mărturisind posibilitatea localnicilor noștri de a-și apropia forme ale unor culturi materiale superioare lor, cum era aceea a grecilor și, mai tîrziu, a romanilor, în condițiile unei dezvoltări generale a propriei economii, ale unei producții și ale unei cerințe sporite.

Această încercare de asimilare a unor valori materiale nu se manifestă numai prin imitarea mai mult sau mai puțin exactă, a anumitor prototipuri, ca de pildă, în cazul nostru, acela al amforei rodiene, dar și prin încercarea de a prelua elemente ce țin de o anumită organizare a producției acestor bunuri materiale sau care țin de un anumit fel de manifestare a autorității conducătoare. Că ștampila de pe vasul local era expresia unei organizări în activitatea economică sau că voia să demonstreze posesiunea și puterea unui șef, ambele situații erau generate de aceeași realitate, dezvoltarea mediului autohton, iar dacă micul document prezentat a reușit să contribuie cît de puțin la susținerea acestei idei credem că merită osteleala pe care ne-am dat-o cu el.

ESTAMPILLE SUR UNE ANSE D'AMPHORE LOCALE AVEC IMITATION DE CARACTÈRES GRECS

RÉSUMÉ

Dans l'ancienne collection d'anses amphoriques estampillées d'origine grecque et indigène du Musée de Cîmpulung-Muscel, provenant de la station gétique de Cetățeni (sur la rive gauche de la Dimbovița), se trouve un exemplaire qui présente un intérêt tout particulier ; d'ailleurs il ne semble pas être unique dans son genre parmi les découvertes faites dans le site mentionné.

L'origine locale de cette pièce est assurée par les ressemblances avec l'argile et la technique des amphores fabriquées au Nord du Danube, qui imitent la silhouette des amphores rhodiennes et qui portent des estampilles anépigraphes.

Le fragment porte un sceau dont l'inscription, de deux ou trois lignes, difficile à déchiffrer, représente la tentative de copier l'écriture grecque. L'auteur essaie d'y lire un nom indigène, probablement au gé-

nitif : EPOAXOY (nominatif EPOAXOΣ) qui dériverait du radical indo-européen *er*, — *or* signifiant « aigle », « grand oiseau ». A côté du texte il y a le symbole — un oiseau — qui serait en relation avec le nom supposé.

Le nouveau document publié atteste un niveau assez développé de la production et de la société autochtone, comme résultat de sa propre évolution et sous l'influence du monde grec hellénistique.

LÉGENDE DES FIGURES

Fig. 1. — Anse amphorique locale de Cetățeni avec une estampille imitant les caractères grecs : 1, 2, deux photos de l'estampille prises sous lumières différentes ; 3, photo retouchée de la même estampille ; 4, profil de l'anse.

Fig. 2. — Anses amphoriques locales de Cetățeni avec estampilles anépigraphes et une pâte semblable à celle de l'amphore de la fig. 1 : 1, 2, profils des anses qui imitent la forme de celles rhodiennes ; 3, 4, estampilles anépigraphes correspondant aux deux anses n° 1 et n° 2.

Fig. 3. — Fragment d'amphore trouvé à Délos, portant sur chacune des anses une estampille indéchiffrable : 1, profil du fragment ; 2, 3, les deux estampilles indéchiffrables.

DIN NOU DESPRE PONTARHI ȘI PONTARHIE

DE

D. M. PIPPIDI

Într-un articol publicat în 1960 sub titlul *Un nouveau document sur le „koinon” pontique : en marge d'un album agonistique d'Istros*¹, mi s-a întâmplat să susțin, în legătură cu un personaj onorat în document cu titlul de *πρωτος πονταρχης*, interpretarea după care ne-am găsi înaintea celui dinții președinte al Comunității pontice ales dintre cetățenii Histriei. În subsidiar, îmi exprimam convingerea că, în ciuda obscurității izvoarelor, identitatea dintre pontarh și marele preot al Comunității (*ἀρχιερεὺς τοῦ κοινοῦ*) apare probabilă și mă alăturam cercetătorilor care, în ultima jumătate de veac, exprimaseră un punct de vedere asemănător. De atunci problema a mai fost reluată de Iorgu Stoian, în revista *Latomus*, 1965², și, mai de curind, de Paul Veyne, în *Bulletin de Correspondance Hellénique*³, într-un chip care mă îndeamnă să revin asupra subiectului cu unele observații.

În ce privește primul studiu, contribuția autorului reducându-se la susținerea părerii după care pontarhul ar fi fost distinct de marele preot (după alții, ale căror scrieri avusesem prilejul să le folosesc în momentul când îmi fixam poziția), nu cred necesar să mă opresc mai mult asupra lui. Relev doar că, în memoriul lui Veyne discutat mai departe, dificultatea e o dată mai mult rezolvată în sensul pentru care optasem eu, atunci când, după Franz Cumont, arătam că președinția Comunității pontice și demnitatea de *ἀρχιερεὺς* „sînt inseparabile și se confundă în aceeași persoană”⁴. Referindu-se la problemă, Veyne scrie acum : „...Selon toute vraisemblance, la pontarchie se confondait, en la personne de son titulaire, avec la grande-prêtrise du culte impérial”⁵, ceea ce mă dispensează de a reveni asupra primei mele concluzii, cel puțin pînă la descoperirea unor documente noi.

¹ BCH, LXXXIV (II), p. 434—458, reluat acum în *Contribuții la istoria veche a României*² (sub tipar).

² XXIV, p. 71 urm. : *De nouveau sur la communauté des cités grecques du Pont Gauche*.

³ XC, 1966 (I), p. 144—155 : *Augustal de l'an I — Premier Pontarque*.

⁴ Fr. Cumont, în *RÉG*, XIV, 1901, p.141 ; D. M. Pippidi, în *BCH*, LXXXIV, 1960, p. 450.

⁵ *Op. cit.*, p. 151 și n. 3, unde se trimite la concluzia similară a unei lucrări recente, pe care n-am avut puțința s-o consult : G. Bowersock, *Augustus and the Greek World*, Oxford, 1965

Dificultăți mai mari suscită cercetarea epigrafistului francez, care, în puține pagini, încearcă să dea răspuns unei întregi serii de întrebări, începând cu cea privitoare la data constituirii Comunității pontice. Pentru întâia oară de când se studiază problema, Veyne apără punctul de vedere după care această comunitate a putut lua ființă către începutul epocii romane, ca ἑξάπολις, dar că un κοινόν propriu-zis nu s-ar fi constituit decît în zilele lui Hadrian, cînd s-a creat și demnitatea de *pontarh*, în înțelesul de președinte al Comunității pontice. Pornind de la această idee, autorul interpretează titlul πρώτος ποντάρχης, purtat de histrianul M. Ulpius Artemidorus, în sensul că acesta ar fi fost „cel dintîi titular al pontarhiei, în chiar anul cînd această instituție a fost creată”⁶.

Acum, pentru cîți nu vor fi citit articolul din 1960 (și sînt desigur cei mai mulți), aș vrea să amintesc că, găsindu-mă pentru întâia oară înaintea unui document care pomenea, alături de un πρώτος ποντάρχης (M. Ulpius Artemidorus), un ποντάρχης simplu (Cominius al lui Euxenides) raționam precum urmează : „Înainte de toate, să înlăturăm ipoteza după care între M. Ulpius Artemidorus și Cominius al lui Euxenides, « cel tînăr », ar fi existat un raport ierarhic sau de dependență, în sensul că — unul fiind menționat ca « prim pontarh », iar celălalt ca simplu « pontarh » — ar trebui să vedem în Cominius un fel de adjunct sau de subordonat al lui Artemidorus. Cum Comunitatea grecilor din Moesia nu pare — cel puțin în stadiul prezent al cunoștințelor — să fi avut mai mulți pontarhi în același timp, această interpretare trebuie să facă loc alteia, potrivit căreia în lista pe care o studiem πρώτος n-ar indica o diferență de rang, ci ar avea numai o semnificație cronologică. Cu alte cuvinte, potrivit textului nostru, Artemidorus a putut fi *sau primul în dată dintre președinții Comunității pontice, sau primul pontarh din Histria, oraș căruia pe această cale i-ar fi conferit o faimă nouă*”⁷.

Pînă aici, s-ar putea spune, modurile noastre de a înțelege textul se aseamănă⁸. Unde începe deosebirea e cînd, din cele două accepții la care m-am referit, cercetătorul francez optează cu hotărîre pentru cea dintîi, în timp ce preferințele mele se îndreaptă spre ultima. „Între aceste două posibilități — scriam în continuarea pasajului reprodus — , cea din urmă mi se pare mai verosimilă, cîtă vreme, în ciuda întunericii care învăluie începuturile confederației de cetăți ce ne reține atenția, nimeni, după știința mea, n-a susținut vreodată că ar fi fost întemeiată în secolul al II-lea...”. Tocmai acesta e însă punctul de vedere nou adus de articolul lui Veyne, care, convins că o *hexapolis* a putut exista din zilele lui August⁹, dar că pontarhia n-a fost creată decît sub domnia lui Hadrian, nu vede nici o dificultate să admită că M. Ulpius Artemidorus ar fi fost cel dintîi grec dobrogean investit cu această demnitate. De unde încheierea : „...Le πρώτος ποντάρχης est le premier qui ait jamais revêtu la pontarchie, l'année même de la création de cette institution”¹⁰.

⁶ *Ibidem*, p. 149.

⁷ *BCH*, LXXXIV, 1960, p. 452—453.

⁸ Veyne însuși observă în această privință : „...Le lecteur admettra d'emblée que cette expression ne se réfère aucunement à quelque prééminence, mais, comme y a bien songé D. M. Pippidi, qu'elle a une signification chronologique” (p. 149).

⁹ *Op. cit.*, p. 149; cf. p. 154.

¹⁰ Mai sus nota 6.

Afirmația nu-i lipsită de interes, fie că o considerăm din punctul de vedere al metodei, fie din acela al implicațiilor ei istorice. Rămîne să vedem dacă e și adevărată ceea ce vom încerca să aflăm examinînd mai întîi problema pontarhiei, așa cum i se înfățișează cercetătorului francez, apoi șansele Histriei de a fi procurat Comunității abia întemeiate pe primul ei pontarh adevărat.

În legătură cu prima întrebare, vreau să-mi exprim cu hotărîre convingerea că distincția stabilită de Veyne între o primă fază din istoria întovăririi de cetăți pontice, cînd aceasta ar fi purtat numele de ἐξάπολις, și o a doua fază, cînd *hexapola* s-a transformat în κοινόν, mi se pare născocită pentru nevoile cauzei. Ceea ce se înțelege din texte e că, în indiferent ce moment al istoriei lor sub romani cetățile moesice afiliate s-au numit în egală măsură κοινόν — τοῦ Πόντου sau τῶν Ἑλλήνων¹¹ —, cu luare aminte la faptul asocierii care făcea din ele un unic organism administrativ-religios, sau ἐξάπολις (respectiv πεντάπολις), cu luare aminte la numărul variabil al cetăților intrate în combinație. Lucrul e atît de adevărat, încît în lista conducătorilor cunoscuți ai Comunității moesice, așa cum am încercat s-o întocmesc¹², e cu neputință să stabilim vreo deosebire între demnitarii care au condus cetățile în faza lor de *hexapola* și demnitarii care s-ar fi substituit primilor în faza de κοινόν¹³. Veyne în-

¹¹ Pentru prima denumire n-avem clare atestări epigrafice: folosirea ei rezultă, totuși, din expresii ca μητρόπολις τοῦ Εὐνομίου Πόντου (în înțelesul de „capitală a Confederației pontice”), aplicată orașului Tomis (*IGR*, I, 630 = L. Robert, *Les gladiateurs dans l'Orient grec*, Paris, 1940, p. 103, nr. 42), precum și din legendele unor serii monetare relevate de Pick, *Die antiken Münzen Nord-Griechenlands*, I, 1, (Berlin, 1898), p. 69, urm., cu pl. VII (cf. J. Toutain, în *Mém. Soc. Ant. de France*, LXII, 1903, p. 125); pentru κοινόν τῶν Ἑλλήνων, inscripția abia citată, în care numitul Πρεΐσκιος Ἀννιανός e cinstit cu titlurile neindoelnice de ποντάρχης, ἀρχεξ τοῦ κοινου τῶν Ἑλλήνων καὶ ἀρχιεραστάμενος.

¹² *BCH*, LXXXIV, 1960, p. 455 — 458 (acum și în *Contribuții la istoria veche a României*²).

¹³ Cu atît mai puțin poate fi vorba să acceptăm interpretarea dată de Veyne titlului ἀρχιερεὺς καὶ ποντάρχης τῆς ἰδίης πατρίδος, înlînit excepțional într-o inscripție (*IGB*, I, 14; din Dionysopolis, nu din Callatis, cum se susține repetat în articolul pe care-l discutăm). După Invățatul francez, care invocă în acest sens autoritatea lui L. Robert, *Rev. Phil.*, XXXIII, 1959, p. 204, n. 2, modul de a se exprima al inscripției ar lăsa să se înțeleagă „que ce personnage a exercé sa fonction de grand-prêtre et de pontarque à l'intérieur de la cité, et non dans l'ensemble du koinon...” (*art. cit.*, p. 153, n. 2). Ceva mai departe, revenindu-se asupra ideii că n-ar fi vorba de „un grand prêtre et pontarque de toute l'hexapole”, se exprimă părerea că ne-am găsi înainte unui „grand prêtre local du koinon, chargé du culte impérial à Callatis” (citește: Dionysopolis), adăugîndu-se precizarea: „... C'est par un abus qu'il est appelé pontarque...”, mais cet abus permettait du moins de distinguer cet *archiereus* local du koinon à Callatis, d'un *archiereus* municipal de Callatis”. Mărturisesc că mi-e greu să urmăresc argumentarea distinsului coleg, și cu atît mai mult să-i împărtășesc concluziile. În primul rînd, cum s-a mai relevat, inscripția în discuție nu provine din Callatis, ci din Dionysopolis; în al doilea rînd, opinia lui Louis Robert, după care un anumit personaj ar fi fost nu „grand prêtre du culte impérial pour la province (ou le koinon des villes du Pont), mais pour la ville” (înțelege: ἀρχιερεὺς al orașului său natal) nu privește inscripția din Dionysopolis, ci alta din Claros, unde e citat un dionysopolitan, venit să consulte oracolul (Macridy-Bey, *Öjh*, XV, 1902, Beibl. 50, nr. 15 = *IGB*, I, p. 121); în al treilea rînd, un „*archiereus* local du koinon à Callatis” (sau indiferent în ce alt oraș) nu se prea vede ce-ar putea fi, în ciuda inscripției din Efes la care sîntem îndreptați și a cărei obscuritate o face puțin lămuritoare. Față de atîtea greutăți, nu-i oare mai simplu să vedem în cuvintele „arhieru și pontarh al propriei sale patrii” un fel stingaci de a proclama originea locală a înaltului demnitar, sublinierea legăturii cu cetatea care-l cinsteste? Interpretarea nu mi se pare mai arbitrară decît cele luate în considerație; în plus, are avantajul clarității.

suși se ferește să ne spună ce titlu purta președintele *hexapolei* pînă la înlocuirea lui printr-un pontarh, iar textele la dispoziția noastră se pretează atît de puțin la o separare din acest punct de vedere, încît în cele mai multe pontarhul nu e înfățișat ca un demnitar suprem fie al *hexapolei*, fie, după epocă, al *pentapolei*. Ca să citez numai cîteva exemple, în secolul al II-lea T. Cominius Claudianus se intitulează *ποντάρχης τῆς ἑξαπόλεως*, iar în secolul al III-lea T. Aelius Min[ucianus], *ποντάρχης τῆς πενταπόλεως*¹⁴. În același timp, afirmația că, începînd din zilele lui Hadrian, „organizația celor șase orașe” și-ar fi schimbat natura, devenind un *κοινόν*, e atît de puțin confirmată de fapte, încît în alte două documente din aceeași categorie vedem pontarhi intitulîndu-se fără deosebire, unul conducător τοῦ κοινοῦ τῶν Ἑλλήνων (Aur. Priscus Annianus, din Tomis¹⁵, altul conducător τοῦ κοινοῦ τῆς πενταπόλεως (Ἡρόσδοδος Φαρνάγου, din Odessos¹⁶).

Să vedem însă cum stau lucrurile și din punctul de vedere al cronologiei apărute de Veyne, atunci cînd, în repetate rînduri, încearcă să ne convingă că pretinsa transformare a *hexapolei* în *κοινόν* s-ar fi petrecut în zilele lui Hadrian. Punctul de sprijin al argumentării sale este inscripția tomitană care cinstește pe un T. Flavius Poseidonios, între ale cărui titluri figurează și acel de *πρῶτος ἀγνωσθέτης θεοῦ Ἀντινόου*¹⁷. Divinizarea favoritului lui Hadrian, mort la 30 octombrie 130, ar constitui deci un *terminus post quem* pentru documentul invocat și, implicit, pentru cariera lui Poseidonios, onorat de concetățenii săi ca *pontarh*, ca *arhiereu* al *hexapolei*, ba chiar și ca „fiu al Pontului”¹⁸. În această privință, sînt de făcut însă cîteva observații : prima, că nimic nu ne oprește și totul ne îndeamnă să credem că în cariera lui Poseidonios președinția Comunității pontice a precedat *agonothesia* lui Antinoos, ceea ce înseamnă că crearea pontarhiei trebuie să fi fost, oricum, anterioară anului 130 ; a doua, că Poseidonios nu era nici măcar primul pontarh din familia sa, de vreme ce inscripția ne înfomează că, la vremea lui, părintele omului nostru, Phaidros, se învrednicise și el de demnitatea de pontarh, ba chiar și de titlul onorific de „fiu al cetății” de baștină : *ποντάρχης καὶ υἱὸς τῆς πόλεως*. La ce dată anume, e mai greu de spus. Ținînd totuși seama de împrejurarea că Poseidonios trebuie să fi fost pontarh aproximativ între 120 și 130, postulînd între propria-i magistratură și cea a tatălui său un interval de zece pînă la cincisprezece ani, cel puțin, ajungem la concluzia că pontarhia lui Phaidros trebuie să se fi exercitat în primele două decenii ale secolului al doilea : oricum, *încă sub Traian*.

Cum rămîne atunci cu cealaltă teză a învățatului francez, vreau să zic cu presupunerea că histrianul M. Ulpius Artemidorus ar fi fost cel dintîi

¹⁴ *AEM*, VI, 1882, p. 22, nr. 44 (= *IGR*, I, 632); *BCMI*, IV, 1911, p. 106 (= *ŌJh* XIV, 1911, Beibl. 149–154).

¹⁵ *Supra*, nota 21.

¹⁶ *CIG*, 2056 c = *IGR*, I, 658 = *IGB*, I, 64.

¹⁷ Ἑλληνικὸς Φιλολογικὸς Σύλλογος, IV, p. 105 = G. Perrot, *Mémoires d'épigraphie, d'archéologie et d'histoire*, Paris, 1875, p. 447 = *IGR*, I, 634.

¹⁸ ... *ποντάρχης, ἀρχὴς τῆς Ἑξαπόλεως, υἱὸς τοῦ Πόντου*. În treacăt fie spus, titlul din urmă dovedește, dacă mai era nevoie, că deprimerea de a da confederației de cetăți din Marea Neagră numele de *κοινόν Πόντου* a existat cu adevărat, în ciuda scepticismului nelntemeiat al lui I. Stoian, *Tomilana*, p. 33, urmat de Veyne, *art. cit.*, p. 152, n. 4.

conducător al *hexapolei* după transformarea ei în *koinon* și crearea demnității de pontarh? La prima vedere, s-ar părea că lucrurile sînt simple și că nimic nu se opune ca un Marcus Ulpius, cetățean roman din zilele cuceritorului Daciei, să fi fost ales pontarh în cursul aceleiași domnii, poate chiar *prim* pontarh, dacă e să admitem (ceea ce personal nu cred) că pontarhia ar fi fost instituită abia în secolul al II-lea. În realitate, situația e mai complicată și mă văd silit să amintesc că în ultimii zece ani am fost adus să mă ocup în mai multe rînduri fie de cariera lui M. Ulpius Artemidorus, fie de familia lui, astăzi destul de bine cunoscută. Știm, de pildă, că o inscripție publicată în secolul trecut de Ernest Desjardins, și de atunci în mai multe rînduri reeditată, emană de la fiul personajului nostru, Karpos¹⁹, că numele lui Artemidorus se întilnește printre ale subscriitorilor la zidirea în Histria a unei grote mitriace²⁰ și că, împreună cu fiul și nepoții săi (cinci la număr), pontarhul figurează la loc de cinste printre patronii unei asociații de cîntăreți dionysiaci²¹. Dar informațiile despre Artemidorus și ai lui nu se sfîrșesc aici: încă mai importantă decît cele înșirate e știrea că în anul 138 el exercita demnitatea de *συναγωγεὺς* al gerusiei histriene și că, în această calitate, se învrednicea din partea gerusiaștilor de un decret de cinstire ale cărui prevederi le-am analizat de curînd²². Cum se situează cronologic toate aceste documente? Răspunsul nu-i ușor, dar, după părerea mea, ele se înșiră între sfîrșitul domniei lui Hadrian și domnia lui Marcus Aurelius, singurul document datat cu certitudine fiind lista membrilor de „onoare” ai gerusiei, gravată în prima jumătate a anului 138²³. În această listă, Artemidorus (care, în treacăt fie spus, poartă încă numele grecesc: Ἄρτεμιδωρος Ἡροδόωρου, iar nu pe acel romanizat de M. Ulpius Artemidorus²⁴) figurează ca *συναγωγεὺς*: titlul de pontarh nu-i încă menționat, deși ar fi trebuit să fie, dacă ținem seamă de faptul că ne găsim înaintea unui decret onorific și că în asemenea documente nu se omite nimic susceptibil să contribuie la slava sărbătoritului. În aceste condiții, totul ne îndeamnă să credem că, în ultimele luni ale domniei lui Hadrian, Artemidorus *nu fusese încă ales președinte*

¹⁹ *Annali di Corrisp. Archeologica*, XL, 1868, p. 92, nr. 101 = *AEM*, XI, 1887, p. 66, nr. 140. Cf. I. Robert, *Hellenica*, VII, 1949, p. 76; D. M. Pippidi, *SCIV*, IX, 1958, p. 357—369 (acum și în *Contribuții la istoria veche a României*²).

²⁰ V. Pârvan, *Dacia*, II, 1925, p. 218, nr. 21.

²¹ D. M. Pippidi, *BCH*, LXXXIV, 1960 (II), p. 434 urm.

²² V. Pârvan, *Histria*, IV, p. 596, nr. 20 (SEG, I, 330); Cf. *Studii clasice*, VIII, 1966, p. 235 urm.

²³ Între 25 februarie și 10 iulie, cum rezultă din pomenirea lui Titus Aelius Caesar (viitorul Antoninus Pius) ca fiu adoptiv al împăratului (r. 3—4 din inscripția citată în nota precedentă). Trebuie deci subliniat că, pentru întimplările la care se referă și indicațiile pe care le cuprinde, lista gerusiei oferă o cronologie certă, nu un vag *terminus post quem*, cum pare a crede Veyne, *art. cit.*, p. 152.

²⁴ Cum am încercat s-o dovedesc altădată, identitatea personajului nu suferă îndoială: președintele din 138 al gerusiei e cinstit împreună cu un fiu, care se numește Κάριος. La rîndu-i, acesta pune să se sape inscripția (citată în n. 29) în care se dă drept fiul lui Artemidoros, *arhiereu* (și, desigur, pontarh: titlul a căzut în raptura pietrei); în sfîrșit, dintre cei cinci feciori ai lui Κάριος unul se numește Ἡρόδοωρος, ca tatăl lui Artemidoros, ceea ce se potrivește cu deprinderea greacă de a da nepotului (sau unuia din nepoți) numele bunicului dinspre tată. Pentru toată discuția (inclusiv arborele genealogic al familiei), vezi D. M. Pippidi, *SCIV*, IX, 1958, p. 357—369 (= *Contribuții la istoria veche a României*²).

al Comunității pontice, ceea ce avea să se întâmple abia sub Antoninus Pius²⁵. De unde concluzia că, fie și în ipoteza după care pontarhia ar fi fost creată în secolul al II-lea, și mai precis sub Hadrian, Artemidorus n-a putut fi primul titular al funcției, ci, fie acel Phaidros de care s-a vorbit înainte, fie un altul, a cărui amintire s-a pierdut.

La aceste indicații cronologice din texte se adaugă altele, de un ordin mai general, care pledează și ele pentru respingerea ipotezei lui Veyne și ne îndeamnă să rămânem la interpretarea după care πρώτος ποντάρχης ar fi indicat nu pe primul titular al pontarhiei, ci pe primul titular histrian al acestei demnități importante. Afirmatia că, în acest caz, formularea ar fi trebuit să sune ποντάρχης γενόμενος πρώτος Ἰστρινῶν se întemeiază pe paralele scoase din limbajul sportiv²⁶. În schimb, exemplele de magistrați sau de preoți invocate de epigrafistul francez mi se par a confirma teza mea mai curînd decît pe a lui. „A Coroné — citim —, la „première prêtresse” de quelque impératrice lui élève une statue ; à Messène, un prêtre de Rome et premier prêtre de Néron du vivant l'empereur est aussi le premier à élever à ses frais une statue du souverain, au nom de la cité ; à Mégare, le πρώτος Πανέλλην fut le premier représentat de la ville au koinon des Panhellènes”²⁷. În toate aceste cazuri, πρώτος exprimă prioritatea între concetățenii bărbatului sau femeii avute în vedere, nu o prioritate absolută ; într-un singur text citat de Veyne situația e diferită : preoția pe viață a cultului împăraților exercitată de C. Iulius Spartiacus în Comunitatea Achaiei ; de data aceasta însă redactorul inscripției și-a luat precauțiile și în inscripție se citește : ἀρχιερέα... Σεβαστῶν ἐκ τοῦ κοινοῦ τῆ[ς] Ἀχαΐας διὰ βίου πρώτων τῶν ἀπ' αἰῶνος²⁸.

Astfel stînd lucrurile, mi se pare că, oricum privită, ipoteza colegului francez nu rezistă criticii : nici în aspectu-i dintii, transformarea în secolul al II-lea a unei mai vechi *hexapole* în *koinon*, nici în cel de-al doilea, identificarea în persoana lui M. Ulpius Artemidorus a celui mai vechi președinte al Comunității reorganizate. Împotriva ultimei tentative pledează, de altfel, și unele considerații de istorie locală ce nu pot fi trecute cu vederea și în legătură cu care nu va fi nepotrivit să adaug cîteva cuvinte.

Fără să dispunem în această privință de informații altfel decît generale, e lesne de închipuit că, într-un organism de felul federației de cetăți pontice — fie în faza-i de *hexapole*, fie în cea de *koinon* —, deosebirile dintre orașele asociate nu se vor fi șters pînă a face să dispară dintre ele urma oricărei ierarhii²⁹. Egale în drept, ele nu puteau să nu se resimtă, în fapt, de evoluția istorică a fiecăruia, oglindită în numărul mai mare sau mai mic de locuitori, în potențialul economic diferit, în dezvoltarea cultu-

²⁵ Din această vreme datează, fără excepție, inscripțiile unde numele lui Artemidoros e însoțit de titlul ποντάρχης (resp. πρώτος ποντάρχης), cum rezultă din examenul consacrat cu alt prilej fiecărui document în parte.

²⁶ *Art. cit.*, p. 150, n. 1.

²⁷ *Ibidem*, p. 150, cu notele 5—6.

²⁸ *Syll.* 3, 790, r. 1—7 : Γά(τον) Ἰούλιον Σπαρτιατικόν, ἀρχιερέα θεῶν Σεβαστῶν καὶ γένους Σεβαστῶν ἐκ τοῦ κοινοῦ τῆ[ς] Ἀχαΐας διὰ βίου πρώτων τῶν ἀπ' αἰῶνος...

²⁹ Semnificativă, din acest punct de vedere, e atitudinea lui Strabon, care, trecînd în revistă așezările grecești de pe coasta dobrogeană, în lumina informațiilor de care dispunea cînd își scria *Geografia*, numește Histria πολίχων, dar pentru Callatis folosește termenul πόλις (VII, 6, 1).

rală inegală. Astfel de particularități trebuie să fi fost determinante în fixarea locului fiecărei πόλις în organismul complex din care se învoiau a face parte, cu urmarea — pentru noi importantă — că în alegerea organelor de conducere federale o oarecare luare aminte a trebuit desigur să se acorde și aspectului pe care-l semnalăm al problemei. În termeni diferiți, aceasta înseamnă că, înainte de a ști din care anume oraș va fi fost ales cel dintii pontarh al Comunității, nu ne putem dispensa de a ne întreba în ce raport se găseau acestea unul față de altul ca forță economică, prestigiu cultural ș.a.m.d. Iar răspunsul nu poate fi decât că, în pragul secolului al II-lea, Tomis și Callatis erau centre incomparabil mai dezvoltate, sub toate raporturile, decât patria lui Artemidorus, al cărei avînt se schițează sub dinastia Antoninilor, pentru a ajunge la o reală bunăstare abia sub Severi, cînd se învrednicește de titlul măgulitor de λαμπροτάτη πόλις³⁰. Cauzele acestei rămîineri în urmă nu ne erau nici pînă acum necunoscute, dar la cele dintotdeauna știute, și care-l fac pe un guvernator al Moesiei de la jumătatea secolului I să vorbească deschis de ο ασθένια a cetății, în timp ce altul subliniază împrejurarea că singura-i sursă de venituri ajunsese la un moment dat exportul peștelui sărat, a venit să se adauge în ultima vreme știrea — discutată în ultimul volum din *Studii clasice* — după care, în secolul I î.e.n., Histria suferise din partea geților o distrugere atît de mare, încît reluarea după un oarecare interval de timp, în cetatea pustiită, a unei vieți cît de cît normale a fost salutată de locuitorii ei ca ο „a dona întemeiere a orașului”: δευτέρα κτίσις τῆς πόλεως³¹.

Alte dovezi ale „slăbiciunii” de care vorbim, examinate cu răgaz altădată, pot fi trecute aici cu vederea. Rămîne, oricum, că, în comparație cu rivalele ei mai fericite de pe coasta dobrogeană, dacă nu și de pe coasta tracă, Histria nu putea pretinde la înțietatea pe care ο implică presupunerea că din sînul ei ar fi fost ales cel dintii magistrat federal, în persoana „primului pontarh” M. Ulpius Artemidorus. Față de această ipoteză insuficient întemeiată, interpretarea după care în fostul συναγωγικός al gerusiei histriene trebuie să vedem numai pe cel dintii histrian ajuns în fruntea Comunității apare, cred, mai plauzibilă, ba chiar singura plauzibilă. În primul rînd, am văzut că de ο transformare a *hexopolei* în *koinon* (cu corelativa înființare a pontarhiei) cîndva sub domnia lui Hadrian nu se poate vorbi în stadiul prezent al informației. În al doilea rînd, e probabil că magistratura lui Phaidros, menționat ca pontarh într-o inscripție tomitană (mai sus p., se situează în primii ani ai secolului al II-lea, în orice caz înainte de domnia lui Hadrian. În sfîrșit, și mai ales, e în afară de îndoială că sub primii Antonini Histria putea pretinde la onoarea de a prezenta un candidat la președinția Comunității, înaintea vecinilor mai înfloritoare Tomis și Callatis. Rîndul ei putea veni abia după una din acestea (ca să nu mai vorbim de cetățile de pe teritoriul R.P. Bulgaria) și e desigur motivul pentru care întiul pontarh histrian menționat în izvoare e M. Ulpius Artemidorus, a căruj magistratură nu poate fi anterioară domniei lui Antoninus Pius.

³⁰ D. M. Pippidi — În D. M. Pippidi și D. Berciu, *Geți și greci la Dunărea de Jos*, București, 1965, p. 314 urm.; D. M. Pippidi, *Contribuții la istoria veche a României*².

³¹ IX, 1967 (sub tipar).

DES PONTARQUES ET DE LA PONTARCHIE

RÉSUMÉ

Dans le dernier fascicule paru du BCH (XC, 1966, p. 149—152), en revenant sur les problèmes de la date et de l'organisation du κοινόν pontique, tels qu'ils avaient été examinés par l'auteur de cette note (BCH, LXXXIV, 1960, p. 434—456), Paul Veyne formule deux hypothèses difficilement acceptables dans l'état présent de la documentation. Il soutient, notamment, qu'organisée dès le début de l'Empire comme une ἐξάπολις dont le but et la structure seraient à préciser, la fédération de cités grecques de la côte occidentale de la mer Noire se serait transformée en κοινόν seulement au II^e siècle, quand son président a assumé pour la première fois le titre de pontarque. Il estime en outre que le premier pontarque du κοινόν organisé sous Hadrien aurait été un citoyen d'Istros, M. Ulpius Artemidôros, mentionné comme πρῶτος ποντάρχης dans un *album* publié en 1960. L'examen attentif de ces thèses, ainsi que celui de ses propres prises de position dans l'étude antérieurement citée, conduit l'Auteur aux conclusions suivantes : Les documents actuellement connus sur la fédération des villes du Pont Gauche aux II^e et III^e siècles ne permettent guère de distinguer entre un phase où celle-ci se serait appelée *hexapole* et une autre où elle aurait pris le nom de κοινόν ; il ne saurait non plus être question d'un « président » de cet organisme qui ait jamais porté un autre titre que celui de ποντάρχης. Le κοινόν pontique ayant été fondé au I^{er} siècle, il est pratiquement impossible que M. Ulpius Artemidôros ait été son premier président : il n'est que le *premier pontarque originaire d'Istros*, à une époque où cette ville reprenait rang parmi les autres cités grecques de la Dobroudja, après les longues souffrances causées par sa destruction par les Gètes. Comme il ne saurait avoir été promu à cette dignité avant le règne d'Antonin (dans un document de 138 il n'a pas encore le titre de pontarque, qu'il exhibe par la suite dans plusieurs inscriptions où son nom est mentionné), il est probable qu'à s'en tenir aux textes jusqu'ici publiés il a eu comme prédécesseurs au moins deux Tomitains : T. Flavius Poseidonios, qui vivait sous Hadrien, et le père de ce personnage, Phaidros, dont le *floruit* tombe probablement sous Trajan.

CU PRIVIRE LA CARACTERUL ORGANIZĂRII SOCIAL-ECONOMICE ȘI POLITICE DE PE TERITORIUL ȚĂRII NOASTRE ÎN EPOCA MIGRAȚIILOR

DE

MARIA COMȘA

Problema caracterului organizării sociale și politice în epoca de după retragerea autorităților romane din Dacia și pînă la apariția cnezatelor și voievodatelor de tip feudal timpuriu, menționate în documentele scrise, a constituit adeseori obiectul unor preocupări ale istoriografiei noastre din ultimii 20 de ani, rezolvarea ei fiind mult îngreuiată de lipsa aproape totală, pînă nu de mult, a documentelor arheologice, la care se adăuga și sărăcia izvoarelor scrise.

Mărturiile arheologice scoase la iveală grație cercetărilor mai ales din ultimii ani ne oferă noi date cu privire la traiul populației aflate pe teritoriul țării noastre în perioada menționată. De aceea am socotit oportună reexaminarea problemei enunțate pornind de la tezele general-valabile ale învățăturii marxist-leniniste despre gintă, trib și apariția statului, pe care vom încerca să le aplicăm la situația specifică de la noi, în funcție de ultimele date științifice de care dispunem¹.

Din analiza izvoarelor scrise² reiese în chip cît se poate de clar că principala formă de organizare în perioada de trecere la feudalism a fost

¹ Clasicii marxism-leninismului au făcut o profundă analiză a apariției și dezvoltării diferitelor orînduiri sociale. Observăm însă că în operele lor ei se ocupă în special de formațiunile sociale și politice care au urmat o cale de dezvoltare clasică. Astfel, de exemplu, F. Engels, în trei din lucrările sale fundamentale, în care se referă și la perioada ce ne preocupă — *Contribuții la istoria vechilor germani*, *Perioada francă și Originea familiei, a proprietății private și a statului* — analizează cu precădere situația din apusul Europei și din Germania. De asemenea trebuie să avem în vedere că operele clasicii marxism-leninismului au fost scrise în funcție de datele științifice pe care le aveau la îndemînă la sfîrșitul secolului al XIX-lea și începutul secolului al XX-lea. Cercetările mai recente au scos la iveală însă noi documente, mai ales în legătură cu acele societăți care nu au urmat o cale clasică de dezvoltare de la o orînduire la alta, această situație fiind pe deplin valabilă și pentru teritoriul țării noastre în epoca de trecere la feudalism.

² *Istoria României*, I, București, Edit. Academiei, 1960, p. 799 și urm.; C. Daicoviciu, Em. Petrovici și Gh. Ștefan, *La formation du peuple roumain et de sa langue*, în colecția *Bibliotheca Historica Romaniae*, 1, 1963, p. 48—58.

obștea³. Nu ne vom putea opri acum asupra tuturor problemelor pe care le ridică studiul complet și multilateral al obștii, ci vom stăruii doar asupra *caracterului* ei în această perioadă (dacă avem de-a face cu obște gentilică sau cu obște teritorială), fapt care reprezintă unul din factorii importanți pentru determinarea relațiilor sociale din acel timp.

După cum se știe dintr-o serie de studii anterioare, obștea sătească a apărut pe teritoriul țării noastre înainte de ocuparea Daciei de către romani, la o serie de comunități dacice mai avansate din punct de vedere economic. Această formă de organizare s-a menținut apoi în timpul stăpînirii romane în Dacia, mai ales în regiunile mai retrase, în care populația de origine dacică era mai numeroasă⁴.

Existența provinciilor romane *Moesia* la sud de Dunăre (din care făcea parte și Dobrogea) și *Dacia* la nordul fluviului, a avut o deosebită importanță și pentru dezvoltarea dacilor liberi rămași în afara granițelor Imperiului roman.

În secolele II—III constatăm la carpii și dacii liberi aflați în regiunile de silvostepă și de deal ale zonei extracarpatică, o dezvoltare rapidă a forțelor de producție, ceea ce pe plan social va avea drept urmare înlocuirea treptată a obștii gentilice cu obștea sătească (teritorială). La destrămarea obștii gentilice au mai contribuit și numeroasele expediții de jaf în imperiu cu ocazia cărora, pe lângă alte bunuri, erau aduși și prizonieri, în felul acesta fiind cooptați numeroși străini ca robi care trăiau și luciau alături de membrii gintei, la care se mai adăuga și pătrunderea lentă și treptată a unor elemente *romane* venite fie din *Dacia*, fie din *Moesia*, despre care avem unele date că coexistau cu localnicii⁵.

Retragerea autorităților romane din Dacia a marcat o nouă etapă nu numai pentru populația daco-romană din fosta provincie Dacia, ci și pentru populația carpică, dacică sau daco-romană din teritoriile învecinate. Obștea sătească de pe teritoriul fostei provincii romane va primi un nou impuls la sfîrșitul secolului al III-lea. Un rol în reîmprospătarea și dezvoltarea obștii sătești îl va juca așezarea pe teritoriul fostei provincii la sfîrșitul secolului al III-lea și începutul secolului al IV-lea a dacilor liberi veniți din vest (Cipău)⁶, sau a carpilei veniți din est⁷. În același timp, inexistența *limes-ului* dacic a creat posibilitatea răspîndirii unei părți din populația daco-romană a fostei provincii Dacia și în teritoriile vecine, unde

³ În ultimii ani s-au scris o serie de lucrări referitoare la obștea de pe teritoriul țării noastre: *Viața feudală în Țara Românească și în Moldova* (sec. XIV—XVII), București, Edit. științifică, 1957, p. 77—108 și 393—409; Henri H. Stahl, *Contribuții la studiul satelor deodlmașe românești*, I (Biblioteca istorică, VI), București, Edit. Academiei, 1958; II (Biblioteca istorică, VIII), 1959; III (Biblioteca istorică, XI), 1965; P. P. Panaitescu, *Obștea fărâncănească în Țara Românească și Moldova. Orânduirea feudală*, București, Edit. Academiei, 1964. Cu excepția acestora din urmă, care are și unele referiri la perioade mai vechi, pînă acum nu avem nici o lucrare mai amplă privind obștea în epoca de trecere la feudalism.

⁴ *Istoria României*, I, p. 271 și p. 799.

⁵ Maria Comșa, *Sur la romanisation des territoires nord-danubiens aux III^e—IV^e siècles de n.è.*, în *Nouvelles études d'histoire*, III, 1965, p. 23 și urm.

⁶ N. Vlassa, *O pătrundere din vest a dacilor pe teritoriul fostei provincii Dacia în sec. IV e.n.*, în *SCIV*, 16, 1965, 3, p. 501—518.

⁷ *Istoria României*, I, p. 642; B. Mitrea, *Tezaurul monetar de la Ruși-Sibiu și acțiunea carpilei împotriva stăpînirii romane din Dacia în timpul lui Filip Arabul*, în *SCIV*, VI, 1953, 3—4, p. 621—628; M. Macrea și D. Protase, *Tezaurul de monede romane de la Geomal și invazia carpilei din anul 242 în Dacia*, în *SCȘCluj*, V, 1954, 3—4, p. 552—559.

a contribuit nu numai la înmulțirea elementului romanic, ci și la generalizarea obștii sătești.

Astfel, putem afirma că la sfârșitul secolului al III-lea al e.n. nu numai la populația daco-romană din interiorul fostei provincii Dacia, ci și la carpii, dacii sau daco-romanii din teritoriile învecinate s-a creat un nivel comun în ceea ce privește dezvoltarea social-economică.

O dată cu fixarea *limes*-ului roman pe Dunăre, sînt menționate în preajma granițelor imperiului triburile nomade ale sarmaților, documentate arheologic în secolele II-III. Sarmații se aflau de asemenea în stadiul de destrămare a comunei primitive, dar pe o treaptă inferioară în comparație cu populația locală. Ei au ocupat treptat regiunile de stepă din preajma Dunării, teritoriul pe care îl găseseră în bună parte evacuat de romani, iar pe văile râurilor Ialomița și Buzău au ajuns pînă în regiunea subcarpatică din nord-estul Munteniei, pe valea Siretului și Birladului pînă la podișul central moldovenesc iar pe valea Prutului pînă în depresiunea Bahluiului și Jijiei.

Deși între sarmații nou-veniți și populația locală constatăm influențe reciproce și legături economice, cel puțin pînă acum nu putem vorbi de un amestec între cele două populații. Datele arheologice de care dispunem pînă în prezent ni-i atestă pe sarmați și localnici prin morminte și necropole separate (cu excepția situației de la Poienești și aceea discutabilă), fiecare păstrîndu-și ritul și ritualul funerar⁸. Astfel, putem afirma că sarmații veniți în noul teritoriu, datorită unor condiții specifice, își păstrează vechea organizare gentilico-tribală.

Spre deosebire de ramura sarmatică din estul și sud-estul țării, în regiunile de vest situația se prezintă cu totul altfel. Aici sarmații-iazigi, așezați în cîmpia Panonică încă din anul 20 e.n., în bună parte s-au amestecat cu populația dacică pe care au găsit-o în aceste regiuni, ceea ce a avut drept urmare trecerea treptată a iazigilor la sedentarism și, implicit, la o organizare social-economică superioară. Desigur că au putut exista regiuni unde contactul dacilor cu iazigi a fost slab sau regiuni unde iazigi s-au dezvoltat independent, păstrîndu-și vechile tradiții.

Trecerea sarmaților-iazigi de la relațiile gentilice la obștea teritorială a fost determinată nu numai de contactul lor cu dacii⁹, ci și datorită influenței pe care au exercitat-o asupra dezvoltării forțelor de producție provinciile romane din imediata apropiere, mai ales Dacia și Panonia, precum și contactul foarte strîns cu restul imperiului.

Toate acestea au dus în cele din urmă la accentuarea deosebirilor de avere și implicit de poziție socială între aristocrația tribală și membrii de rînd ai comunității astfel încît în secolul al IV-lea izvoarele scrise menționează, pe de o parte, pe sarmații *Argaragantes* (stăpîni) și sarmații

⁸ În legătură cu direcțiile de migrațiune a sarmaților pe teritoriul țării noastre, cf. M. Comșa, *Sur la romanisation...*, harta privind teritoriul României în secolele II-III e.n. și bibliografia indicată la notele 6-18; Gh. Bichir, *Noi contribuții la cunoașterea culturii materiale a carpilor*, în *SCIV*, 16, 1964, 4, p. 675-694.

⁹ În legătură cu relațiile dintre daci și sarmați, cf. *Istoria României*, I, p. 682; N. Chiodoșan, *Contribuții la cunoașterea cimitirului daco-sarmatic de la Șimand*, în *Revista muzeelor* (număr special), II, 1965, p. 443.

Limigantes (selavii acestora). Mai aflăm cu acest prilej că Argaragantes erau puțini față de Limigantes, care erau mulți¹⁰.

Către sfirșitul secolului al III-lea, ajunge în regiunea Dunării inferioare uniunea tribală în fruntea căreia se aflau goții, marcată arheologic prin apariția extracarpatică a culturii Sintana de Mureș-Cerneahov. Goții și alte populații din treana acestora, veniți pe teritoriul țării noastre, intră în contact cu populația autohtonă — carpică, dacică și daco-romană —, precum și cu sarmații așezați mai înainte, cu precădere în zonele de stepă ale Munteniei și Moldovei.

După venirea goților s-a produs un amestec între autohtoni și noii veniți. Intervine și pe teritoriul țării noastre acea perioadă despre care F. Engels spune că s-au amestecat „între ele nu numai triburi și seminții, ci chiar popoare întregi”¹¹.

Arheologic, acest amestec a reieșit cît se poate de clar din studiul atent al necropolelor aparținînd culturii Sintana de Mureș-Cerneahov, cercetate pînă acum pe teritoriul țării noastre¹². Spre deosebire de epoca anterioară, observăm că în cadrul aceleiași necropole se înmormîntează indivizi de origine etnică diferită: goți, sarmați, daci etc., fiecare populație păstrîndu-și ritul și ritualul funerar. Această situație dovedește că, în condițiile cuceririi noului teritoriu, legăturile pe bază de sînge nu au putut fi menținute. Noii veniți au intrat în cadrul obștilor sătești locale, ajungîndu-se astfel la o nouă regrupare pe bază teritorială a diferitelor populații care conlocuiau pe un anumit ținut. Destrămarea legăturilor pe bază de sînge la noii veniți a fost grăbită și de numeroasele incursiuni în imperiu, dar mai ales de trecerea treptată a unui număr destul de mare de romani la „barbari”, fapt bine documentat arheologic pentru teritoriul Munteniei, trecere care se încadrează într-un fenomen general pentru toate regiunile de graniță ale imperiului.

În anii 375—376, după cum este binecunoscut, invazia hunică a produs mari tulburări nu numai pe teritoriul țării noastre, dar și în întreaga Europă centrală și estică. Hunii nu s-au așezat în chip efectiv pe teritoriul țării noastre. Doar în extremul vest al țării, la Oradea, s-a găsit un număr mai mare de morminte de caracter hunic¹³, în rest cele cîteva morminte și obiecte izolate¹⁴ pot fi puse în legătură cu raiduri de pradă, și nu cu o locuire efectivă. Între huni și localnici nu se constată un amestec în sensul celui produs mai înainte între localnici și purtătorii culturii Sintana de Mureș-Cerneahov sau între daci și sarmații-iazigi în vestul țării. Datorită situației precare, populația este nevoită să se mute dintr-un

¹⁰ Ammianus Marcellinus, XVII, 12.

¹¹ K. Marx și F. Engels, *Opere*, vol. 19, București, Edit. politică, 1964, p. 515.

¹² Gheorghe Diaconu, *Tirgșor. Necropola din secolele III—IV e.n.*, București, Edit. Academiei, 1965; Bucur Mitrea și Constantin Preda, *Necropole din secolul al IV-lea e.n. în Muntenia*, București, Edit. Academiei, 1966.

¹³ Titus L. Roșu, *Hunnenzeitliche Funde aus Oradea*, în *Dacia*, N. S., IX, 1965, p. 403—405.

¹⁴ *Istoria României*, I, p. 696—704; I. Nestor, *Arheologia perioadei de trecere la feudalism pe teritoriul R.P.R.*, în *Studii de istorie*, XV, 1962, 6, p. 1430—1431; Ligia Birzu, *Contribuția arheologiei la cunoașterea perioadei hunică la Dunărea de jos*, în *AUB*, seria Șt. soc. Istorie, X, 1961, 20, p. 13—24; Vladimir Dumitrescu, *O nouă mălțurie a prezenței hunilor în Muntenia: fragmentul de diademă de aur de la Dulceanca*, în *SCIV*, XII, 1961, 1, p. 58—63; Suzana Dolinescu-Ferche, *Podoabe de aur descoperite la Balaci*, în *SCIV*, XIV,

loc într-altul, retrăgându-se adeseori în regiunile mai ferite și fortificate prin natura locurilor. Aici populația locală, rămășițele populației germanice și a altor migratori care nu au trecut în sudul Dunării continuă să viețuiască, organizate în obști sătești, trăind separat de cuceritori.

După căderea stăpînirii hunice (454), în a doua jumătate a secolului al V-lea, vine în Transilvania o nouă seminție germanică, gepizii. În timpul stăpînirii lor se constată din nou relații mai strînse între noii veniți și autohtoni¹⁵. Obștea locală continuă să persiste, influențată poate de cea germanică (gepidică), datorită contactului dintre cele două populații.

În anul 567, puterea politică a gepizilor a fost zdrobită de avarii. Avarii, ca și celelalte populații de călăreți nomazi (sarmații, hunii), la început nu intră în contact cu populația locală, după cum ne dovedesc cele mai vechi morminte avarie descoperite în vestul țării (Felnac, Sînpetru german). Mai tirziu însă, în complexele de caracter avar din centrul Transilvaniei datate la sfîrșitul secolului al VII-lea și în secolul al VIII-lea se surprinde clar un amestec de elemente autohtone și avaro-slave¹⁶. Acest amestec a fost posibil datorită contactului pe care avarii l-au avut cu slavii, sub influența cărora ei și-au modificat parțial modul de trai trecînd la sedentarism sau cel puțin la semisedentarism.

În secolul al VI-lea, în timp ce în Transilvania supremația aparținea încă gepizilor, în regiunea extracarpatică apar primele triburi slave. După căderea puterii gepidice, slavii, independent sau împreună cu avarii, vin în Transilvania. În secolele VI—VII slavii, ca și localnicii, sînt organizați în obștii sătești, dar obștea locală prezenta anumite particularități față de obștea slavă. Chipul în care s-a petrecut contactul între cele două tipuri de obști este o problemă care necesită încă noi cercetări¹⁷.

1963, 1, p. 183—188; Adrian Florescu, *O descoperire din perioada corespunzătoare invaziei hunilor în nordul Moldovei, în Omagiu lui P. Constantinescu-Iași*, București, Edit. Academiei, 1965, p. 127—132; idem, în *Dacia*, N. S., IV, 1960, p. 561—567; I. T. Dragomir, *Descoperiri hunice la Bălteni, în nord-estul Cîmpiei Române*, în *SCIV*, 17, 1966, 1, p. 181—188.

¹⁵ Pentru cunoașterea mai amănunțită a complexelor de tip Morești-Bandu din Transilvania, cf. Kovacs István, *A mezőbándi asatások, în DolgCluj*, VI, 1913, p. 395—439; M. Roska, *Das gepidische Grabfeld von Veresmort, în Germania*, 18, 1934, p. 123—130; K. Horedt, *Untersuchungen zur Frühgeschichte Siebenbürgens*, București, 1958, p. 71—111; M. Rusu, *The prefeudal Cemetery of Noșlac (VIth—VIIth centuries)*, în *Dacia*, VI, 1962, p. 269—292; idem, *Cimitirul prefeudal de la Noșlac, în Probleme de muzeografie*, Cluj, 1963, p. 32—45; Székely Zoltán, *Săpăturile arheologice de la Porumbenii Mici, în Materiale*, VI, 1959, p. 523—530; I. Nestor; *Arheologia perioadei de trecere la feudalism...*, p. 1433—1435.

În necropolele de caracter gepidic din Transilvania, ca și mai înainte în cultura Sîntana de Mureș-Cerneahov, elementele locale coexistă cu cele ale noilor veniți. În legătură cu această problemă, cf. Maria Comșa, *Новые сведения о расселении славян на территории PHP*, în *Romanostavica*, IX, 1963, p. 510; idem, *Sur la romanisation des territoires nord-danubiens aux III^e—VI^e siècles de n.è.*, în *Nouvelles études d'histoire*, III, 1965, p. 33 și nota 62, p. 38.

¹⁶ Maria Comșa, *Новые сведения...*, p. 520—521.

¹⁷ În funcție de datele de care dispunem, se poate afirma că obștile primilor slavi veniți pe teritoriul țării noastre s-au juxtapus obștilor locale, dar după un timp scurt s-au amestecat cu obștile locale carpo-dacice sau daco-romane. Faptul se reflectă arheologic prin coexistența în cadrul aceleiași așezări și chiar a celorlași locuințe a unor elemente locale cu cele slave. Cf. Sebastian Morintz, *Săpăturile de pe Dealul Ciurelu*, în raportul Șantierului arheologic București, din *Materiale*, VI, 1959, p. 770—771; idem, în *Materiale*, VII, 1961, p. 658—663; idem, în *Materiale*, VIII, 1962, p. 761—767; Victor Teodorescu, *Despre cultura Ipotești-Cîndești în lumina cercetărilor arheologice din nord-estul Munteniei (regiunea Ploiești)*, în *SCIV*, 15, 1964, 4, p. 485—504; *Cercetări arheologice în București*, I, 1963, rapoartele prezentate de

Am arătat pînă acum obștea sătească la noi și chipul în care populațiile migratoare (goții, sarmații-iazigi) ajunse în regiunile noastre trec de la obștea gentilică la obștea teritorială, datorită, pe de o parte, contactului pe care l-au avut cu autohtonii în urma stabilirii lor în noul teritoriu, iar pe de altă parte datorită neîntreruptelor incursiuni de pradă organizate mai ales în Imperiul roman. De asemenea am atras atenția asupra influențelor reciproce dintre autohtoni și migratori (gepizi, slavi) cu o organizare economică apropiată. Nu am stăruit însă asupra particularităților diferitelor tipuri de obști teritoriale (autohtonă, germanică, slavă), deoarece această problemă va trebui să constituie subiectul unor analize atente în cadrul unor studii speciale. Reținem doar faptul că în secolele IV—VII principala formă de organizare pe teritoriul țării noastre era *obștea sătească*, care a ieșit de fiecare dată învingătoare în urma contactului dintre autohtoni și migratorii aflați pe o treaptă inferioară de dezvoltare¹⁸.

În cadrul obștii sătești, marea familie patriarhală continuă să persiste vreme îndelungată, păstrîndu-și deplina sa vitalitate și forță. În cadrul familiei patriarhale, pe lângă membrii liberi au existat și sclavi sau robi patriarhali, al căror număr s-a înmulțit considerabil în urma războaielor de jaf duse în Imperiul roman. Cu toate acestea, sclavii nu au ajuns să capete o pondere mai serioasă în producția socială, producerea bunurilor bazîndu-se în principal pe munca oamenilor liberi.

De asemenea, a reieșit din situațiile analizate mai sus că organizarea social-economică a unei populații este influențată de organizarea social-economică a alteia numai în cazul în care cele două populații intră în contact și se amestecă. Dar acest contact a avut loc numai între membrii liberi ai obștilor locale și membrii de rînd ai triburilor migratoare. Aristocrația tribală și ceata de conducători războinici din jurul căpeteniei tribului sau al căpeteniei supreme a uniunii tribale nu intră în contact cu populația de rînd. Aceștia, ajunși în noul teritoriu, pretind populației de rînd pe care o supun *darea* în produse.

Perceperea dării ca sistem de exploatare primitivă a fost practică de multe dintre populațiile migratoare. Avem date precise despre goți, huni, avari, longobarzi¹⁹. Deși nu avem nici o știre despre perceperea unor dări de către slavi, este totuși neîndoielnic că și ei au folosit acest sistem de exploatare primitivă a populațiilor supuse în perioada în care supremația politică și militară se afla de partea lor.

Valeriu Leahu, p. 35—43; Gh. Cazimir și Vlad Zirra, p. 56 și urm.; M. Constantiniu, p. 79 și urm.; idem, în *Cercetări arheologice în București*, II, 1965, p. 77—98, 174—189, și Valeriu Leahu, p. 67—69; Maria Comsa, *Slaves et autochtones sur le territoire de la R. P. Roumaine aux VI^e et VII^e siècles de n.è.*, în *Atti del VI Congresso Internazionale delle scienze preistoriche e protoistoriche*, III, p. 162—166.

¹⁸ „... În marea majoritate a cazurilor de cuceriri de lungă durată, cuceritorii mai înapoiți sînt nevoiți să se adapteze «situației economice» superioare a țării cucerite, așa cum se prezintă ea în urma cuceririi; ei sînt asimilați de către cei cuceriiți și de cele mai multe ori trebuie să adopte chiar și limba acestora” (F. Engels, *Anti-Dühring*, ed. a 4-a, București, Edit. politică, 1966, p. 183).

¹⁹ *Istoria României*, I, p. 720 și 800—802; Z.V. Udalțova, *Раздел земель между остготами и римлянами в Италии в конце V в.*, în *Средние Века*, VIII, Moscova, 1956; P. G. Vinogradov, *Происхождение феодальных отношений в лангобардской Италии*, St. Petersburg, 1880.

În afară de perceperea anuală a dării în produse, populațiile supuse erau obligate în anumite situații să facă față și unor prestații în muncă și să dea oameni prin care să fie menținute forțele militare ale cucertorului.

În afara căpeteniilor, a cetelor de războinici, a membrilor liberi ai obștilor și a numărului mai mic sau mai mare de sclavi sau robi patriarhali, se pune problema dacă în cadrul societății din epoca migrațiilor au existat și cameni liberi care se îndeletniceau cu comerțul. După cum este știut, încă cu mult înainte de cucerirea Daciei de către romani, numeroși negustori greci și apoi cei romani transmiteau în mediul băștinașilor daci o serie de produse preferate de aceștia în schimbul altor mărfuri necesare orașelor grecești sau, mai târziu, Imperiului roman. Această situație se menține și în epoca migrațiilor, când o serie de produse fabricate în atelierele romane sînt aduse și vîndute în mediul „barbar”, unele din aceste produse ajungînd la distanțe foarte mari, de mii de kilometri. Se pune problema care era caracterul acestui comerț? Era el dus doar unilateral de către negustorii romani, sau în transportul mărfurilor jucau un rol și unele elemente locale și care anume?

Dacă avem în vedere situația din țările nordice, unde s-a dovedit în chip concludent că negustorii romani aduceau produsele lor numai pînă la un anumit loc, iar mai departe aceste mărfuri erau preluate și transportate de către germanici²⁰, putem admite o situație similară și pentru teritoriile noastre. Asupra acestei probleme însă sînt necesare încă studii suplimentare.

În orice caz, în epoca migrațiilor negustorii romani nu mai efectuau schimbul de produse ca mai înainte, numai la nivelul șefilor de triburi sau al căpeteniilor de obști, cu care prilej unele produse erau schimbate pe altele. În noile condiții, negustorul putea să facă schimb cu capii de familie, adeseori intervenind în acest schimb și moneda, fapt ce deosebește fundamental societatea din epoca migrațiilor de cea din comuna primitivă²¹.

Numeroasele monede de bronz (deci fără valoare intrinsecă) descoperite de cele mai multe ori izolat în cadrul așezărilor din secolele IV—VI e.n., dovedesc nu numai prezența unei populații daco-romane sau mai târziu romanice pe teritoriul țării noastre, dar și faptul că ea atinsese un nivel de dezvoltare care simțea nevoia monedei în relațiile sale de schimb. Răspîndirea largă a acestor monede dovedește nu numai existența unui schimb regulat de produse cu Imperiul roman, ci și un schimb pe plan intern, care făcea necesară circulația monetară la populația băștinașă. Căpeteniile „barbare” doar teaurizau monedele plătite de imperiu ca tribut, din cauza valorii lor intrinsece, dar erau insensibile la circulația monetară, fenomen economic care se petrecea în masa autohtonă a populației²².

²⁰ F. Engels, *Contribuții la studiul istoriei vechilor germani*, în K. Marx și F. Engels, *Opere*, vol. 19, p. 490—494.

²¹ „Crinduirea gentilică este absolut incompatibilă cu economia bănească”, afirmă F. Engels, în *Originea familiei, a proprietății private și a statului*, în K. Marx și F. Engels, *Opere*, vol. 21, București, Edit. politică, 1963, p. 109.

²² K. Horedt, *Contribuții la istoria Transilvaniei*, cap. *Circulația monetară în Transilvania între 276—450 e.n.*, București, 1958, p. 11—40; D. Protase, *Problema continuității în Dacia în lumina arheologiei și numismatice*, București, Edit. Academiei, 1966, p. 158—184.

După cum se știe, suprastructura politică ia naștere și se dezvoltă în concordanță cu baza economică. Așadar, schimbările survenite în epoca migrațiilor în baza societății — ca trecerea de la obștea gentilică la obștea teritorială, apariția percepției dării ca formă de exploatare primitivă, folosirea în anumite epoci a monedei ca mijloc de schimb — au dus în chip inevitabil și la o serie de schimbări esențiale în organizarea politică.

Diferitele triburi și uniuni de triburi migratoare venite pe teritoriul țării noastre și-au păstrat numai un timp scurt organizarea gentilico-tribală în curs de destrămare cu care au venit, deoarece ei au trebuit să se acomodeze la noile condiții.

„...Forma de orînduire socială adoptată de cuceritorii stabiliți în țările cucerite trebuie să corespundă treptei de dezvoltare a forțelor productive pe care aceștia le-au găsit, sau, dacă această concordanță nu există din capul locului, forma orînduirii sociale trebuie să se schimbe potrivit caracterului forțelor productive”²³.

Perceperea dării în produse de la populația supusă și continuele expediții de pradă în imperiu au contribuit la crearea unui teren propice pentru dezvoltarea inegalității de avere și apoi a celei sociale. Prada acumulată în imperiu și repetatele sume de bani primite drept răscumpărare pentru prizonierii de război dau posibilitate de îmbogățire rapidă unor familii, care încep să se diferențieze din ce în ce de membrii de rînd ai comunității.

La sfîrșitul secolului al III-lea și mai ales din secolul al IV-lea intervin schimbări esențiale și în structura socială a triburilor. În această perioadă, termenul de *trib* sau *uniune tribală* îl folosim doar în chip convențional, căci în realitate nu mai avem de-a face cu triburile primitive, bazate pe o organizare gentilică, ci cu uniuni politice ale *obștilor teritoriale*²⁴, care cu timpul dobîndesc caracterul unor formațiuni de tip statal (*state de caracter barbar*). Triburile se regrupau în uniuni politice, cuprinzînd uneori teritorii foarte întinse, altele teritorii mai mici, în funcție de situații.

Aceste formațiuni politice nu erau în general trainice datorită faptului că ele nu prezentau o omogenitate nici din punctul de vedere al dezvoltării social-economice, și nici din punctul de vedere al originii etnice.

După cum se știe, în perioada de destrămare a comunei primitive, în ultimul stadiu de dezvoltare, cînd suprastructura politică caracteristică era democrația militară, războaiele de jaf pentru dobîndirea de noi bogății au devenit unul din scopurile principale ale vieții. Spre deosebire de această perioadă, în epoca migrațiilor dorința de îmbogățire nu se limitează numai la expedițiile de jaf (după care cetele de războinici reveneau în propriul teritoriu), ci ea este dublată și de dorința de a cuceri

²³ K. Marx și F. Engels, *Opere*, ed. a 2-a, vol. III, București, Edit. politică, 1962, p. 75.

²⁴ P. N. Treliakov în lucrarea sa *Восточнославянские племена*, Moscova, 1953, p. 179, vorbind despre organizarea socială a anților și sclavinilor, atrage atenția pentru prima dată asupra faptului că triburile acestora, ajunse la Dunăre din secolele VI—VII, reprezentau uniunea politică a obștilor teritoriale, în curs de a dobîndi însușirile unor formațiuni de caracter statal.

noi și noi teritorii de pe urma cărora profită o minoritate, fapt care va duce la o schimbare esențială în structura formațiunilor politice.

Cetele de războinici care mai înainte aveau misiunea, în primul rînd, de a apăra teritoriul întregii comunități și participau la expedițiile de jaf, în noile condiții au și menirea de a menține autoritatea șefului și a celorlalte căpetenii. În condițiile existenței unor populații supuse, cetele înarmate devin principala forță care contribuie la menținerea puterii unei minorități împotriva membrilor de rînd ai obștii, obligați de a plăti darea în produse, de a face față prestațiilor de muncă etc. „Oricît de slabe vor fi fost aceste cete... , totuși în ele era un germeni al decăderii vechii libertăți a poporului, și acest rol l-au jucat în timpul migrațiunii popoarelor și după aceea”²⁵.

În secolele IV—VII, în condițiile existenței raporturilor de la stăpîn la supus, condiții incompatibile cu orînduirea comunei primitive²⁶, abuzurile au fost, fără îndoială, inerente.

Astfel se explică situația că izvoarele scrise, deși puține la număr, consemnează totuși unele frămîntări de ordin social-politic. Avem în vedere în primul rînd mențiunile textelor antice transmise nouă de Anonimus Valesii, Hieronymus și, mai ales, de Ammianus Marcellinus, care pomenesc de revolta sarmaților Limigantes împotriva stăpînitorilor lor sarmații Argaragantes din anul 334²⁷.

Alte mișcări cu caracter social-politic sînt cunoscute și în cadrul imperiului avar. Astfel, sînt bine cunoscute conflictele dintre avari și sclavinii din Muntenia care au avut loc la sfîrșitul secolului al VI-lea, din cauză că aceștia din urmă au respins cererea avarilor prin care li se pretindea supunere și tribut²⁸.

În cadrul aceluiași imperiu, la începutul secolului al VII-lea s-au răscolat slavii, numiți „venzi”, sub conducerea lui Samo, care apoi, ieșind învingători, au și alcătuit o formațiune politică independentă, cunoscută sub denumirea de „statul lui Samo”, iar în al doilea sfert al secolului al VII-lea sînt cunoscute tendințele de „eliberare” a diferitelor populații bulgare din nordul mării Negre²⁹.

Asemenea răscoale vor fi fost și la alte populații, pe care însă izvoarele scrise nu le-au consemnat.

În funcție de cele expuse mai sus, este necesar să analizăm și caracterul organizării social-economice și politice de pe teritoriul țării noastre.

²⁵ F. Engels, *Originea familiei...*, p. 140.

²⁶ „... Dominația asupra celor subjugăți este incompatibilă cu orînduirea gentilică” (F. Engels, *Originea familiei...*, p. 146).

²⁷ Toate textele antice referitoare la răscoala sarmaților Limigantes împotriva sarmaților Argaragantes sînt menționate și comentate de Eugen Chirilă în lucrarea sa *Frămîntări sociale la sarmați în secolul al IV-lea*, în *SCIV*, II, 1951, 2, p. 183—188. Autorul a observat just că este vorba de evenimente care depășesc cadrul comunei primitive. Trebuie însă să facem precizarea că în acest caz nu avem de-a face cu *clase antagoniste*, care în condițiile sarmaților aflați în afara granițelor imperiului nu s-au constituit. De asemenea, este de făcut o deosebire esențială între răscoala acestora și răscoala vizigoților, care, avînd loc în cadrul imperiului și asociată cu revolta sclavilor, constituie una din formele de luptă împotriva exploatarei sclavagiste.

²⁸ *Istoria României*, I, p. 732.

²⁹ *Ibidem*, p. 716—717.

Ținând seama de faptul că încă de la sfârșitul secolului al III-lea se generalizează obștea sătească, fenomenul poate fi considerat mai degrabă germenele apariției societății împărțite pe clase decît etapa finală a destrămării orînduirii gentilice. Dar dacă avem în vedere că, începînd cu secolul al IV-lea, intervine exploatarea primitivă sub formă de dare în produse și, ca urmare, formațiunile politice (triburile, uniuni de triburi), pe lângă funcția de apărare, au și o funcție incipientă de constringere a celor supuși, fapt care este urmat, bineînțeles, de o serie de nemulțumiri concretizate în diferite răscoale, trăsături ce nu sînt compatibile cu orînduirea comunei primitive, nu mai putem considera în nici un caz epoca migrațiilor ca o etapă finală a acesteia. Totodată, trebuie să atragem atenția că forțele de producție încă nu au atins acea dezvoltare care să dea naștere la clase antagoniste și la apariția statului în înțelesul clasic al cuvîntului. De aceea sîntem de părere că secolele IV—VII trebuie considerate pe teritoriul țării noastre ca o perioadă de trecere la feudalism nu numai din punct de vedere cronologic, ci și din punctul de vedere al conținutului social-economic. Astfel, ideea că epoca migrațiilor la noi ar reprezenta un regres, o întoarcere înapoi de la sclavagism (acolo unde a existat stăpînirea romană) la epoca de destrămare a comunei primitive nu poate fi susținută.

Observăm că și la noi, în urma contactului dintre migratori și autohtoni, procesul interacțiunii dintre organizarea social-economică locală și cea a noilor veniți s-a petrecut în condiții similare celor din apusul Europei. În Franța, Italia, Anglia, adică în acele țări unde a existat stăpînirea romană, după căderea imperiului și pătrunderea acolo a diferitelor triburi germanice, principala formă de organizare este tot obștea bazată pe comunitatea teritorială³⁰. Dar la noi feudalismul nu a putut urma calea clasică de dezvoltare, ca în apus, din cauza apariției a noi și noi populații migratoare, fapt care nu a permis aristocrației tribale să se consolideze ca clasă și nici căpeteniei supreme să se instituie ca regc. Cu fiecare val, minoritatea conducătoare se schimbă, ceea ce a favorizat păstrarea obștilor vreme mult mai îndelungată și a contribuit la frînarea dezvoltării forțelor de producție în general.

La sfârșitul secolului al VII-lea se constată o inegalitate a dezvoltării sociale, inegalitate care în secolul al VIII-lea va apărea și mai evidentă. În secolele VIII—IX, în anumite regiuni ale țării (Moldova centrală și de nord) se mai păstrează încă forme de organizare caracteristice epocii de trecere, în timp ce în altele (Dobrogea și anumite zone din Oltenia, Muntenia și Transilvania) gradul de dezvoltare al forțelor de producție ne face să presupunem existența unui feudalism incipient. În decursul

³⁰ M. Bloch, *Les caractères originaux de l'histoire rurale française*, ed. a 2-a, Paris, 1952; F. Lot, *La France des origines à la Guerre de cent ans*, I, 1949; A. I. Neusihin, *Возникновение зависимого крестьянства как класса раннефеодального общества в Западной Европе VI—VIII вв.*, Moscova, 1956; idem, *Общественный строй лангобардов в VI—VIII веках, in Средние Века*, I, Moscova-Leningrad, 1940, p. 20—42; D. Luzzatto, *Экономическая история Италии. Античность и средние века* (traducere în l. rusă de M. L. Abramson), Moscova, 1954; E. Lipson, *The economic history of England*, ed. a 8-a, I, Londra, 1945; N. M. Sokolova, *Свободная община и процесс закрепощения крестьян в Кенте и Уэссексе в VII—X вв.*, in *Средние Века*, VI, Moscova, 1955; P. H. Blair, *An introduction to Anglo-Saxon England*, Cambridge, 1956.

secolului al IX-lea, feudalismul timpuriu se generalizează în Transilvania și pe o bună parte din teritoriile de la sud și sud-est de Carpați, iar în secolul al X-lea feudalismul timpuriu cuprinde tot teritoriul țării.

Este cazul să semnalăm aici deosebirea esențială dintre exploatarea primitivă caracteristică epocii de trecere și exploatarea feudală. Dacă exploatarea primitivă, prin sistemul perceperii dării, se exercită de către o minoritate asupra unor populații de *altă origine etnică*, o dată cu apariția relațiilor de tip feudal și a claselor antagoniste exploatarea primitivă bazată pe origine etnică este înlocuită prin exploatarea socială.

AU SUJET DU CARACTÈRE DE L'ORGANISATION SOCIAL-ÉCONOMIQUE ET POLITIQUE SUR LE TERRITOIRE DE NOTRE PAYS À L'ÉPOQUE DES MIGRATIONS

RÉSUMÉ

Dans le présent ouvrage sont réexaminées à la lumière de la doctrine marxiste-léniniste les dernières données scientifiques sur la gens, la tribu et l'apparition de l'État.

Tenant compte de tous ces éléments l'auteur aboutit à la conclusion qu'à partir même de la fin du III^e siècle, la communauté villageoise territorialisée se trouve généralisée et qu'au IV^e siècle l'exploitation primitive apparaît, au point que les migrants exigent, des populations soumises, un tribut de produits. Par voie de conséquence les formations politiques (= unions politiques des communautés villageoises ayant un certain territoire en possession commune), outre leur fonction défensive, présentent un début de fonction de contrainte sur leurs sujets, fait qui est suivi tout naturellement d'une série de mécontentements manifestés par les différentes révoltes mentionnées dans les sources écrites (par exemple la révolte, en 334, des Sarmates *Limigantes* contre les Sarmates *Argaragantes*, la révolte, des Slaves contre les Avars, etc.).

C'est pour cette raison que les IV^e—VII^e siècles, sur le territoire de la Roumanie, ne doivent pas être considérés comme un retour de l'esclavage (dans les territoires ayant été sous la domination roumaine) à l'époque de la désagrégation de la commune primitive, mais comme une période de transition vers le féodalisme et cela non seulement du point de vue chronologique mais aussi quant au contenu social-politique. Chez nous le féodalisme, à la différence de l'ouest de l'Europe n'a pu suivre la voie classique de son développement, car l'apparition sans cesse de nouvelles populations migratoires, ne pouvait permettre à l'aristocratie tribale de se consolider comme classe ni au chef suprême de s'instituer et tant que roi, mais favorisait en échange la conservation des communautés pour une période beaucoup plus longue qu'en Occident.

A la fin du VII^e siècle on constata une certaine inégalité sociale dans les différentes régions du pays, inégalité qui s'accusera aux siècles suivants. En effet aux VIII^e—IX^e siècles la Moldavie centrale et celle du nord conserve encore des formes d'organisation caractéristiques pour

l'époque de transition, tandis qu'en Dobroudja et dans certaines zones de l'Olténie, de la Munténie et de la Transylvanie le degré de développement des forces de production nous laisse supposer l'existence d'un début de féodalisme. Au IX^e siècle le féodalisme hâtif se généralise en Transylvanie et sur une bonne partie des territoires du sud et du sud-est des Carpates, pour se généraliser au X^e siècle dans tout le territoire de notre pays.

Il faut signaler qu'entre l'exploitation primitive, caractéristique à l'époque de transition, et l'exploitation féodale, il y a une différence essentielle. Si l'exploitation primitive est exercée — moyennant le système de la perception des impôts — par une minorité, sur des populations ayant une autre origine ethnique, dès l'apparition des relations de type féodal et des classes antagonistes, l'exploitation primitive est remplacée par l'exploitation sociale.

UNELE PROBLEME ÎN LEGĂTURĂ CU NECROPOLA PREFEUDALĂ DE LA IZVORUL (r. Giurgiu)

DE

BUCUR MITREA

Una din direcțiile principale în care și-a îndreptat efortul cercetarea arheologică românească în ultimii douăzeci de ani este aceea a cercetării evului mediu românesc și, strâns legat de această cercetare și ca obiectiv final al ei, lămurirea pe deplin a problemei formării poporului român.

Într-adevăr, această lungă și importantă etapă din istoria noastră a constituit multă vreme o epocă întunecată, un *dark age*.

Fără a subestima contribuțiile pe care le aduc la lămurirea problemei majore ce ne preocupă discipline ca filologia, etnografia, antropologia și multe altele, centrul de greutate rămîne și pe mai departe în domeniul cercetărilor arheologice, care sînt chemate, prin însăși natura lor, să aducă noi lumini, pe care noi le dorim hotărîtoare și care să clarifice în mod științific etapele de formare ale poporului român.

Evident că în abordarea acestei probleme, pe cît de vaste pe atît de gingașe, întîmpinăm încă numeroase, chiar foarte numeroase greutăți. Parte din greutăți sînt generate de însuși obiectivul propus și care constă în a urmări și preciza etapă cu etapă aspectul culturii materiale și spirituale în toată complexitatea lui, al populației locale în primul rînd, apoi al altor populații care s-au așezat, au rămas, au conviețuit, s-au influențat, și rămîne de precizat în ce măsură, ca să dea apoi o nouă sinteză. Alături de elementele constitutive ale autohtonilor pe același teritoriu, au trăit vremelnice și s-au perindat o serie de alte populații, a căror cultură materială și spirituală trebuie de asemenea identificată, individualizată. Pentru a atinge aceste obiective și a le rezolva în mod științific sînt necesare săpături intense și exhaustive, care să atace obiective din toate etapele cronologice, atît așezări, cît și necropole. Apoi rezultatele obținute din aceste săpături trebuie publicate în mod adecvat în lucrări speciale, ele constituind premisele, punctele de sprijin ale sintezei pe care o pregătesc. În lumina concluziilor obținute prin cercetarea monografică exhaustivă a așezărilor și necropolelor, poate fi reconsiderat și materialul arheologic obținut prin cercetările anterioare.

Cercetarea arheologică, îcmâncăscă prin efortul colectiv pe care-l face a și obținut unele rezultate în ceea ce privește lărgirea și precizarea cunoștințelor noastre, în special pentru jumătatea a doua a epocii ce ne preocupă : secolele VI—XII¹. Limitându-ne în mod deliberat considerațiile noastre numai la regiunile de la sud de Carpați, facem observația că cercetările din ultimii ani au dus la precizarea, desigur încă cu unele lipsuri și aproximații, a aspectului culturii materiale din Muntenia în secolele VI—VII, cunoscută sub denumirea de Ipotești-Cindești². Pentru partea finală a etapei, secolele X—XII, săpăturile de la Dinogetia, pentru Dobrogea, și apoi cele de la Dridu și Bucov, pentru Muntenia, au însemnat un important pas înainte în studiul problemei, cu toate divergențele de opinii în curs de confruntare și, desigur, nu pe teme de importanță minoră pentru fondul problemei.

Lipsa deocamdată a unei opinii care, dacă nu poate polariza unanimitatea cercetătorilor — ceea ce în stadiul actual al cercetărilor este greu —, cel puțin să grupeze majoritatea lor, se datorește, pe de o parte, stadiului de studiu în care a ajuns această problemă la noi, iar pe de altă parte numărului încă redus al unor publicații de caracter monografic care să prezinte și să discute multilateral materialul descoperit. Dar în cunoștințele noastre, și avem în vedere în primul rând teritoriul Munteniei, în această problemă mai este și o altă lacună : nu dispunem în documentarea noastră de toate verigile cronologice ale culturii materiale, mai ales pentru etapa intermediară secolelor VII—IX. Datele pe care le avem sînt încă insuficiente pentru a rezolva problema.

Această lacună a fost observată și pusă în relief într-un studiu recent al lui I. Nestor : „... Se pot observa în Muntenia elemente mai târzii, evoluat din tipul Cindești, fără ca ele să fie legate din punct de vedere cronologic complexelor culturii Dridu”³.

Pe de altă parte, cercetătoarea Maria Comșa a observat și ea în diferite studii că datarea complexului cultural ce ne preocupă („Dridu” în concepția lui I. Nestor și „durăreano-balcanică” în concepția Mariei Comșa) trebuie prelungită și în cursul secolului al IX-lea. Argumentul obiectiv care trebuie reținut este cel tipologic-stilistic, scos din prezența

¹ O privire critică de ansamblu asupra întregii problematice și a principalelor rezultate obținute în acest domeniu de cercetare, cu luare de poziție și cu numeroase sugestii pentru cercetările ulterioare prezintă I. Nestor, *Les données archéologiques et le problème de la formation du peuple roumain*, în *Revue roumaine d'histoire*, III, 1964, 3, p. 383—423. Pentru etapa care ne preocupă pe noi în special, vezi *ibidem*, p. 401 și urm. O poziție deosebită este prezentată de Maria Chișvasi-Comșa, *Unele concluzii istorice pe baza ceramicii din secolele VI—XII*, în *SCIV*, VIII, 1957, p. 112 și urm., iar mai nou Maria Comșa, *Cu privire la evoluția culturii balcano-dunărene în sec. IX—XI (Studiu preliminar)*, în *SCIV*, XIV, 1963, p. 107—120. Cf. *idem*, în *Dacia*, N. S., VII, 1963, p. 413—436, unde se găsește și bibliografia anterioară. Asupra aceleiași probleme, vezi și interesantele observații ale lui Petre Diaconu, *Réalité archéologiques et considérations historiques*, în *Revue roumaine d'histoire*, V, 1966, p. 485—493, cu întreaga literatură a problemei.

² I. Nestor, *op. cit.*, p. 402 și urm. Cf. și V. Teodorescu, *Despre cultura Ipotești-Cindești în lumina cercetărilor arheologice din nord-estul Munteniei*, în *SCIV*, 15, 1964 p. 485—503. Mai nou, asupra aceleiași probleme, cu prezentarea rezultatelor din săpături proprii, vezi Margareta Constantin, *Elemente romano-bizantine în cultura materială a populației autohtone din partea centrală a Munteniei în secolele VI—VII e. n.*, în *SCIV*, 17, 1966, p. 665—678. Tot aici se găsește citată și bibliografia problemei.

³ I. Nestor, *op. cit.*, p. 412.

sau absența în anumite necropole sau așezări a unor tipuri ceramice. Este un fapt de ordin obiectiv care merită să fie reținut.

Mai mult, în cercetările arheologice recente efectuate în Muntenia, Ion Nestor a sesizat un aspect cultural, care atît stilistic-tipologic, cît și stratigrafic, precedă cultura Dridu și deci trebuie datat într-o etapă anterioară, poate în secolul al IX-lea⁴.

Din cele expuse mai sus, reiese, pe de o parte, că în cunoștințele noastre referitoare la teritoriul Munteniei avem o mare lacună privind secolul al VIII-lea și parte din secolul al IX-lea, iar pe de altă parte că descoperirile arheologice, este adevărat încă destul de timide și rare, încep să apară schițînd și acest aspect cultural ce ne lipsește încă.

În cele ce urmează vom încerca să prezentăm în chip sintetic, dar cu toate elementele strict necesare, rezultatele săpăturilor din necropola de la Izvorul, care, după datele de care dispunem pînă azi, se integrează tocmai în această etapă cronologică, puțin sau de loc cunoscută. Tocmai datorită faptului că obiectivul arheologic despre care este vorba se află încă în curs de săpare, nu vom ataca toate sau majoritatea problemelor — și ele sînt multe și variate —, ci vom alege doar unele aspecte ce ni se par mai urgente și pot fi puse de pe acum cu șanse de rezolvare. De aceea o bună parte din problemele pe care le ridică necropola de la Izvorul nu vor fi tratate acum, ele urmînd însă să ne preocupe în continuare.



Nova necropolă de la Izvorul a fost descoperită în toamna anului 1962 de către locuitorii din localitate, în timp ce scoteau pămînt pentru confecționatul cărămizilor. Cîteva materiale arheologice recuperate, în special o urnă cu oase arse, precum și alte cîteva oale de lut aflate în morminte de înhumăție au fost îndrumate de către descoperitori la Muzeul de istorie din Giurgiu. Pe baza acestor informații și în colaborare cu Muzeul de istorie din Giurgiu, încă din 1963 au început lucrările de dezvelire a noii necropole. Săpăturile au continuat apoi și în anii următori⁵. Necropola prefeudală, ce ne reține atenția, se află situată în partea de vest a comunei, la punctul ce se numește „La Drăghiceanu”. Acest loc este și azi în cea mai mare parte izlaz comunal, iar restul a fost afectat recent agriculturii. Cimitirul este situat pe o terasă, care se ridică în pantă domoală de la gîrla aflătoare la circa 200 m spre sud.

Socotim util să amintim faptul că necropola se află pe aceeași terasă cu cimitirul din secolul al IV-lea, săpat de colectivul nostru, în campaniile anterioare, dar cele două obiective arheologice sînt separate printr-un teren neutru de circa 100—150 m, pe care nu se găsește nici un mormînt.

Mormintele sesizate și dezvelite de către localnici, cinci la număr, au constituit primele documente ale necropolei. Ele au fost ulterior fixate pe plan. Pornind de la ele, în cursul anului 1963, am executat o săpătură

⁴ *Ibidem*, p. 412.

⁵ La lucrările de pe teren au luat parte, în diferite campanii și perioade, C. Preda, M. Chișescu, de la Institutul de arheologie, Gh. Rădulescu și M. Ionescu de la Muzeul de istorie din Giurgiu. Tot Muzeul de istorie din Giurgiu a pus la dispoziție și fondurile necesare pentru săpături.

ce avea un dublu obiectiv : de salvare și de informare. Săpăturile din campania amintită au avut ca rezultat dezvelirea a 42 de morminte (în care au fost incluse și cele descoperite de localnici). În anul următor, 1964, lucrările au continuat și au mai fost aflate 44 de morminte.

Reluarea săpăturilor în anii ce au urmat au dus la descoperirea și dezvelirea în 1965 a unui număr de 23 de morminte, iar în 1966 a altor 33 de morminte.

Din punctul de vedere al planului de săpături, dacă primele sondaje din 1963 au avut, așa cum am amintit, un caracter de informare și documentare, cele din anii următori au avut obiective mai precise : acelea de a delimita în teren necropola. Rezultatul obținut în urma planului de săpături astfel conceput a fost sesizarea și fixarea, cu unele mici rețușări și sub rezerva unor controale ulterioare, a limitelor de sud, est și nord. Pentru a avea o imagine clară cu privire la suprafața ce o ocupa cimitirul, mai rămânea să aflăm întinderea lui spre vest, pentru care am trasat secțiunea (S. 3/1963), plasată pe teren, aproximativ pe mijlocul necropolei și de vreo 40 m lungime.

În urma descoperirilor obținute ne putem face o idee destul de clară cu privire la suprafața și întinderea necropolei. În parte, concomitent cu urmărirea și atingerea obiectivelor amintite, s-a urmărit săparea exhaustivă a cimitirului.

În cele ce urmează vom prezenta rezultatele generale obținute în urma cercetărilor de pînă la sfîrșitul campaniei de săpături din 1966 și unele concluzii ce se conturează în urma materialului obținut de pe urma lor. Așa cum am mai amintit mai sus, ne dăm perfect de bine seama că această necropolă ridică numeroase și interesante probleme, dar parte din ele se vor lămurii sau vor putea fi puse cu folos și sorți de rezolvare abia după ce obiectivul va fi săpat și studiat în întregime, iar parte din problemele de ordin special, cum ar fi cele în legătură cu riturile și ritualurile ce se abat de la regula generală, cer o cercetare specială, care urmează să o facem cu altă ocazie.

Pentru moment ne-am fixat ca obiectiv să aducem la cunoștință cercetătorilor rezultatele obținute pînă acum, modul în care ele se încadrează în culturile materiale ale regiunii și să delimităm, pe cît posibil în timp, cultura descoperită. Pe de altă parte, ne propunem, pe baza amănuntelor de rit și ritual, să încercăm să precizăm raportul în care se află cu alte culturi ale populațiilor vecine, în efortul ce-l facem spre a-i defini individualitatea.

Înainte de a trece la prezentarea rezultatelor obținute, socotim util să menționăm dimensiunile necropolei, așa cum ele se schițează pe baza informațiilor oferite de săpături pînă la finele anului 1966. Așa cum reiese și din plan, necropola ar fi avut pe direcția nord-sud o lungime de circa 50 m, iar pe direcția est-vest circa 80 m. Mai adăugăm că, după datele de care dispunem, este vorba de o necropolă plană, neobservîndu-se pe teren nici un indiciu pentru a o socoti altfel.

Cercetările întreprinse pînă la finele anului 1966 ne oferă pentru studiu un total de 142 de morminte. Din punctul de vedere al ritului, un număr de 134 sînt de înhumație, iar 8 sînt de incinerare. La numărul total al mormintelor de incinerare trebuie adăugat un altul de același rit, distrus de M. 119, care este de înhumație. Resturi din mormîntul de

incinerare au fost aflate în groapa M. 119, antrenate pînă la baza lui. Faptul acesta, de o deosebită importanță pentru raportul cronologic între cele două rituri, ne mulțumim deocamdată să-l semnalăm. Asupra lui vom reveni cînd vom avea și alte observații similare. Pe baza datelor de care dispunem, mormintele de înhumare constituie 94,37% din total, iar cele de incinerare abia 5,63%. Datele de mai sus, prezentate sec, ne dovedesc caracterul aproape omogen al înhumăției, ca rit predominant în necropola de la Izvorul.

Mormintele de înhumare. Să aruncăm o scurtă privire asupra principalelor observații arheologice făcute cu ocazia dezvelirii mormintelor de înhumare. Vom începe cu forma gropii, care în general este dreptunghiulară în plan, cu colțurile ușor rotunjite și de regulă mai largă la cap și mai strîmtă la picioare. În secțiune, groapa are pereții laterali ușor oblici înspre afară și este mai largă în partea superioară și ușor strîmtă la bază. La această formă a gropii, care este dominantă, se adaugă două excepții, cînd avem de înregistrat două morminte cu nișă. Este vorba de M. 35 și M. 80. În primul caz avem de înregistrat o nișă în peretele de nord al gropii, iar în celălalt, în partea de sud a gropii. Asupra semnificației acestui important ritual de înhumare, care nu ni se pare de loc întîmplător, și nici neglijabil, vom reveni cu altă ocazie. Deocamdată consemnăm faptul.

În general, scheletele în mormintele de înhumare se află îngropate culcate pe spate, cu mîinile și picioarele întinse de-a lungul corpului, cu craniul avînd fața în sus sau mai aplecat într-o parte, dar de regulă cu privirile spre E—SE (fig. 1). La poziția generală și dominantă a mîinilor amintită mai sus sesizăm și unele excepții, cum este cea întîlnită la M. 63, la care mîna stîngă este întinsă de-a lungul corpului, iar cea dreaptă este îndoită în unghi drept peste abdomen. O altă variantă a fost întîlnită la M. 77, la care mîna dreaptă este întinsă de-a lungul corpului, iar cea stîngă este îndoită din cot, în unghi drept peste piept. Mai sînt și alte variante în ce privește poziția de amănunt a scheletului, dar asupra cărora nu insistăm acum, ele fiind sporadice.

Orientarea. Marea majoritate a mormintelor de înhumare din acest cimitir au orientarea vest-est; capul la vest, picioarele la est. Aceasta în regulă generală. La această orientare, care rămîne caracteristică sînt

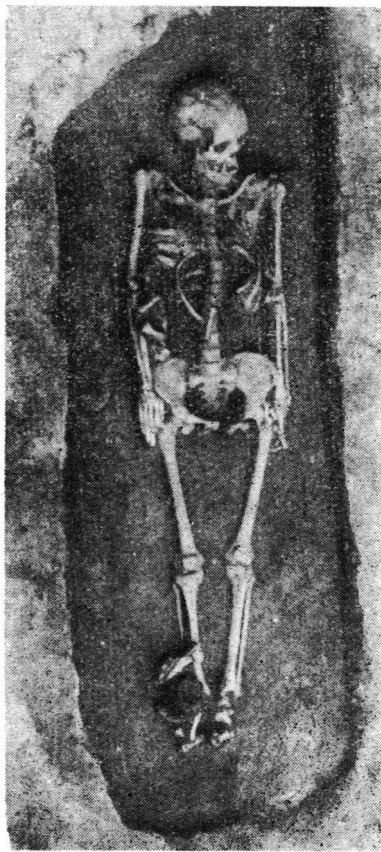


Fig. 1. — Mormintul 125 *in situ*.

de luat în seamă unele abateri, de regulă V—NV, S—SE, pe care noi am fi înclinați să le punem pe seama anotimpului în care a fost înhumat respectivul individ. De la această situație generală avem de înregistrat și unele excepții, pe care socotim că este cazul să le menționăm. Este vorba de M. 62, în care cadavrul este înhumat cu *capul spre est* și picioarele spre vest, și M. 141 aflat în aceeași situație. O altă categorie de excepții o formează un grup orientat cu capul spre nord și picioarele spre sud, cum sînt M. 67, 69, 73, 77, 81. De remarcat faptul că toate aceste morminte apar grupate în sectorul de vest al necropolei, nesăpat încă.

Deocamdată menționăm situația întîlnită pe teren, iar explicația și interpretarea acestei orientări rămîne să fie făcută mai tîrziu, după ce porțiunea de cimitir amintită va fi dezvelită.

Adîncimea. Cadavrele erau înhumate la o adîncime pe care o putem evalua, în medie, la circa 2 m, cu ușoare variații în plus sau în minus. În general, scheletele de maturi au fost aflate la adîncimi mai mari, care ating uneori —2,70 m, ca la M. 52, sau la —2,56 m, ca la M. 56. Scheletele de copii au fost aflate la adîncimi mai mici, la —1,10 m (M. 43), —1,25 m (M. 44), dar au fost aflate și la adîncimi mai mari, —2,07 m (M. 46) sau la —2 m (M. 45).

În mod obișnuit cadavrele erau așezate pe fundul gropii, fără alte amenajamente deosebite. Totuși, uneori s-a putut observa că scheletul era așezat pe un pat de pămînt săpat, gros de circa 0,10 m. Este vrednic de remarcat faptul că în unele morminte, e adevărat puține la număr, începe să apară prezența unei scînduri așezate deasupra cadavrului (M. 61) sau chiar a unei cutii de sarcofag cu trei laturi neîncheiate (M. 54, 57 și 63). În toate aceste cazuri este vorba de o scîndură din lemn de stejar, așa cum reiese din fibrele păstrate relativ bine în pămînt.

INVENTARUL MORMINTELOR DE ÎNHUMAȚIE

Din totalul de 134 de morminte, un număr de 105 au un inventar mai mult sau mai puțin numeros și bogat, pe cînd restul de 29 nu au nici un fel de inventar. Aceasta înseamnă că 78,35% din morminte au avut inventar, iar 11,65% nu. Topografic, în planul necropolei, cele din urmă nu se grupează într-un sector aparte, ci se integrează și alternează cu primele.

În ceea ce privește inventarul propriu-zis al mormintelor, putem distinge o anumită categorie de obiecte care se repetă în mod obișnuit la cele mai multe morminte, constituind un fel de factor comun, iar altele nu mai puțin importante, care apar în mod izolat, singular. Și unele și altele își au importanța lor și vom încerca să o punem în valoare la timpul potrivit.

Deocamdată să amintim obiectele de inventar care se repetă în mod obișnuit în morminte. Amintim în primul rînd *oala de lut*, care apare în cite *un singur exemplar*, de regulă așezată la picioare. Urmează *cuțitul de fier* în teacă de lemn, *tubul de os* pentru ace, *fusaiola de lut* și obiectele de podoabă: cercei, ace, mărgele, inele, verigi, brățări, catarama.

Acestora li se mai adaugă în mod destul de frecvent ofrande de păsări de curte, ovicaprine, bovidee, porci și ouă.

Din categoriile de obiecte și materiale de tot felul care apar în mod sporadic amintim un amnar, o bucătică de cremene și o monedă romană imperială de bronz de la Constantin cel Mare, descoperită în M. 108, înfășurată într-o bucătică de pînă, toate așezate în mina stîngă a scheletului. Acestea li se mai adaugă două seceri de fier, puternic oxidate și ajunse pînă la noi în stare fragmentară, descoperite în M. 108 și M. 129. Mai amintim prezența în cadrul lui M. 52 a unui schelet întreg de ciine, precum și a unui metatars de cal, sesizat de către antropologi în M. 62.

Vom examina pe scurt fiecare categorie de obiecte.

Ceramica. În aproximativ jumătate din mormintele dezvelite apare ca ofrandă cîte o *singură oală de lut*. De regulă, ea este așezată în dreptul labei piciorului stîng sau drept, frecvent în poziție verticală. O singură dată a fost aflată o oală așezată pe craniu, cu gura în jos. Este vorba de M. 94. În mod izolat, oala s-a mai găsit și în regiunea brațelor.

Materialul ceramic, ca de altfel și restul de inventar descoperit în necropola de la Izvorul, are nevoie de o examinare mai aprofundată, obiectiv ce rămîne să fie atins prin studii ulterioare. Vom da totuși, în cele ce urmează, o clasificare generală a lui, urmînd ca amănunțele, și ele desigur foarte importante, să fie prezentate cu altă ocazie.

Ceramica descoperită în mormintele de înhumatie se împarte în două categorii distincte: specia cunoscută sub denumirea de ceramică roșie și specia cunoscută de ceramică cenușie. Prima categorie, este lucrată în majoritatea cazurilor la roată, dintr-o pastă ce cuprinde ca degresant destul de mult nisip, fiind arsă la roșu-închis pînă la negru.

Din punctul de vedere al formei, vasele descoperite în necropola de la Izvorul sînt în general piriforme, cu un profil de regulă zvelt, baza plană și deschiderea buzei mai mare decît cea a bazei. Buza este răsfrîntă oblic în afară, iar uneori este rotunjită (fig. 2/1—3). Pe lîngă această formă dominantă mai avem de înregistrat și o altă formă sferoidală, în care diametrul maxim este așezat la mijlocul vasului.

În ceea ce privește ornamentarea, pereții acestei categorii ceramice sînt întotdeauna împodobiți prin incizie. Avem de înregistrat o bogată gamă de motive ornamentale, din care amintim doar o parte: incizia-canelură în spirală, incizii dese orizontale, motivul în val executat cu pieptenele ascuțit sau o combinație dintre aceste două motive (incizii orizontale și cele în val, ultimul executat peste primul motiv). Așa cum am amintit, în mod obișnuit această categorie ceramică nu are pe fund așa-zisa marcă de olar, totuși în mod excepțional se găsește pe un vas descoperit în M. 24, în formă de cruce, și urme dintr-o marcă pe un alt vas.

Această grupă ceramică, cu variantele amintite în ce privește forma și decorul, domină aproape în exclusivitate în necropola ce ne reține atenția.

Ceramica din grupa a doua, cea cenușie, a fost descoperită pînă acum în două morminte: în M.3, mormînt de incineratie, și în M.80, mormînt de înhumatie cu nișă. În primul caz (M. 3), vom reveni cînd vom vorbi despre acest rit (fig. 2/4).

Vasul descoperit în M. 80, care face parte din ceramica gri, este confecționat dintr-o pastă fină, bine frămîntată și aleasă, arsă la negru-cenușiu, are formă globulară aplatisată, cu baza orizontală și netedă și buza răsfrîntă oblic în afară și rotunjită. Pereții exteriori ai vasului

sînt ornamentați pe jumătatea exterioară a lui prin lustruire mecanică verticală.

Un alt element de inventar care apare foarte des în morminte este cuțitul de fier. A fost găsit în morminte de bărbați, femei și copii. De




Fig. 2. — Vase de lut descoperite în morminte: 1, în M. 135; 2, în M. 125; 3, în M. 130; 4, în M. 3.

regulă, cuțitul a fost aflat în dreptul palmei mîinii drepte, așezat orizontal și paralel cu scheletul. A fost întilnit însă și în alte poziții, în dreptul mîinii stîngi sau al omoplatului.

Tubul de os pentru ace a fost descoperit în numeroase morminte, așezat deasupra coloanei vertebrale și paralel cu ea, fie în regiunea abdomenului, fie în regiunea toracelui. De regulă, tuburile de os sînt frumos

ornamentate cu creștături circulare, alteori oblice etc. În unele tuburi au fost găsite și ace de fier învelite în pînză.

Fusaiola are, în general, forma bitronconică, cu capetele ușor aplatizate și pereții uneori ornamentați. Se găsește numai în morminte de femei, după cum reiese din precizările primite de la antropologi ⁶.

O semnificație cu totul deosebită o au două seceri de fier descoperite în două morminte separate: M. 108 și M. 129. Amîndouă exemplarele au fost puternic oxidate.

Amnarul a apărut într-un singur mormînt, M. 108, puternic oxidat, încît nu s-a putut face nici o observație cu privire la forma lui. Lîngă el, într-o pungă de pînză, s-au găsit bucăți de cremene și o monedă romană de bronz din secolul al IV-lea.

În legătură cu ritualul semnalăm că la baza gropii unor morminte, ca M. 54, 63, 83, au fost găsite bucăți de cărbune.

O altă categorie o constituie obiectele de podoabă și corporale, ca aplici, cercei, mărgelile, brățări, inele, verigi, catarami. Menționăm o aplică de bronz descoperită în M. 7, găsită în regiunea abdominală și care a fost întrebuințată ca aplică pe curea. Cataramile de fier care au apărut în unele morminte au fost puternic oxidate și distruse, încît nu s-a putut înregistra forma lor.

Mărgelile, din pastă sticloasă, de formă, dimensiuni și culori variate, unele ornamentate în formă de ochi reliefati, s-au găsit în morminte feminine, sub formă de șiraguri în jurul gîtului. Uneori, din aceste șiraguri făceau parte și cîte un exemplar sau două de mărgelile din tablă de bronz.

În două morminte, M. 52 și M. 90, au fost găsite inele cu șatonul în formă de scut. Unul este împodobit *au repoussé*, cu motiv în formă de ciorchine dispus în cruce.

Două brățări au fost întîlnite într-un singur mormînt, M. 49; ele sînt de bronz, ovale în secțiune și cu capetele ușor îngroșate.

Ultima categorie de obiecte de podoabă, dar și cea mai interesantă din punctul de vedere al datării o constituie cerceii. Sînt confecționați, de regulă, din bronz, dar se găsesc și exemplare de argint și unul chiar de aur. Fără a intra în detalii tipologice, remarcăm faptul că tipul dominant care se întîlnește în necropola de la Izvorul este cercelul de formă ovală, împodobit cu trei bobite sferice, dispuse în formă de strugure, și o a patra care apare pe latura superioară a tijei cercelului, în dreptul ciorchinului. Este vorba de un tip de cercel de origine probabil bizantină.

Mormintele din necropola ce ne preocupă mai conțin și unele ofrande de animale depuse alături de schelet. După datele de care dispunem pînă în prezent, aceste ofrande în animale sau părți din animale sînt formate din păsări de curte, ouă (coji), ovicaprine (părți), precum și din oase de bovide sau porc, probabil depuse sub formă de bucăți mari de carne din aceste animale.

Mormintele de incinerare. Cel de-al doilea rit practicat și întîlnit în cimitirul de la Izvorul este cel de *incinerare*. În total, inclusiv cam-

⁶ Datorăm aceste informații prof. dr. Olga Necrasov, de la Universitatea din Iași, care, ajutată de un colectiv format din Dan Botezatu, Cezarina Teodorescu și Doru Cotuna, a examinat și ne-a comunicat în scris rezultatele obținute. Ne facem o plăcută datorie exprimîndu-le viile noastre mulțumiri.

pania din 1966, au fost descoperite 8 morminte *in situ*, plus unul distrus de mormîntul de înhumăție 119, de care am mai amintit.

Mormintele se încadrează în trei grupe distincte. Din prima grupă face parte M. 3, incinerăție în urnă; vasul este din specia cenușie și nu conține în afara oaselor calcinate nici un element de inventar.

Cea de-a doua grupă o formează mormintele în groapă de $0,45 \times 0,90$ m, adînci de 0,45 m, în care oasele omenești sînt depuse cu resturi de cărbune de stejar, bobite de chirpici ars, pietricele și fragmente ceramice din speța cenușie, probabil de la mai multe vase. Printre ele s-a aflat și un os de pasăre ars. Acest tip este documentat pîntr-un singur mormînt (M. 58).

În sfîrșit, ultima grupă de morminte de incinerăție o formează cele în groapă simplă. Este vorba de M. 70, 72, 74, 75, 78 și 84, aflate la o adîncime cuprinsă între 0,40 m și 0,53 m. Ele constau, de regulă, dintr-un pumn sau doi de oase omenești, puternic calcinate și sfărîmate, așezate pe fundul unei gropi de formă ovală.

Inventarul acestor morminte este foarte sărac. Rareori au fost întîlnite și unele obiecte. Așa, în M. 84 a fost aflată o lamă de cuțit puternic oxidată, iar în M. 72 o cataramă de fier fără spin și două verigi din același metal, totul puternic oxidat. S-au mai aflat uneori fragmente ceramice de culoare roșie cu incizii orizontale (M. 70), altele oase de pasăre calcinate (M. 75).

Avem de observat că, din punct de vedere topografic, ultimele șase morminte în groapă simplă, se grupează toate în sectorul de vest al necropolei; cel din urmă, M. 3, se afla la extremitatea de SE, dacă nu chiar lîngă necropolă. Alta este situația cu M. 58 și cu cel distrus de înhumatul de la M. 119. Primul se află pe latura de est a cimitirului, dar în cadrul lui, iar ultimul în interiorul lui.

În legătură cu prezența celor două rituri pe teritoriul aceleiași necropole se pun numeroase probleme, din care vom aminti doar cîteva. Este vorba de două rituri contemporane sau avem de-a face cu rituri ce s-au succedat în timp și în acest caz cam la ce interval. În primul caz, cel de contemporaneitate, căror populații aparțin unii și căror populații rămîn să fie atribuiți ceilalți. Sau surprindem aici un proces în plină desfășurare de trecere de la ritul de incinerăție, pe cale de dispariție, la cel de înhumăție, care a devenit net predominant. Și în acest caz, ce semnificație mai adîncă are sau este de atribuit acestui proces. Iată doar unele din întrebările care se pun și continuă să ne frămînte și pe mai departe. Dat fiind stadiul încă incipient în care se află săpătura în această porțiune de cimitir, spre a nu impieta asupra cercetărilor viitoare, socotim că cel puțin pentru moment este bine să păstrăm rezerva cuvenită cerută de situație.

Dacă nu putem încă formula concluzii mai ferme, unele materiale ceramice aflate sub formă de fragmente ne îngăduie să emitem măcar o ipoteză de lucru. Este vorba de fragmentele ceramice din speța roșie, împodobite cu incizii orizontale (M. 70), sau de cele din speța cenușie (M. 58), care par a indica, în mare, o contemporaneitate cu mormintele de înhumăție din cimitir. În același timp, ritul incinerăției ne sugerează un sfîrșit al lui și cel puțin aici se manifestă ca o reminiscență pe cale

de dispariție, de trecere la cel de înhumare. Sugestiile pe care le generează ipoteza astfel formulată și implicațiile mult prea profunde ne impun să ne oprim deocamdată aici.

Datarea necropolei. Una din problemele esențiale ce se pune în legătură cu cimitirul de la Izvorul este aceea a cronologiei, a fixării lui în timp.

Pentru atingerea acestui scop am ales, deocamdată, din obiectele de inventar descoperite în morminte, o anumită categorie, ale cărei tipologie și cronologie au fost studiate și precizate prin cercetări anterioare. Am reținut astfel secerele, brățările, cerceii și aplica de bronz. Pe baza lor vom urmări să obținem deocamdată o cronologie relativă a necropolei. Am lăsat intenționat la o parte ceramica, deoarece ea va forma subiectul unei tratări aparte.

Seceri de fier au fost descoperite pînă acum în două morminte: în M. 108 (fig. 3) și în M. 129. Ambele exemplare sînt cu mînerul lung și îndoit în unghi obtuz. Ele se încadrează în tipul B₁ al Margaretei Beranova, care le-a studiat tipologic și le-a propus și o cronologie. Tipul amintit este datat în secolele VII—VIII e.n.⁷ Acest tip de secere este cunoscut în mormintele avarice din Transilvania de la Gîmbaș (M. V)⁸ sau în cele de la Teiuș⁹ (M. LIII), ca să nu amintim decît de două exemple mai apropiate. Tipul acesta continuă și în secolul al VIII-lea.

Alte obiecte de inventar descoperite în morminte pe care le folosim pentru datarea necropolei sînt brățările. Pînă acum s-au descoperit doar două brățări, ambele în același mormînt, M. 49, cîte una de fiecare mînă (fig. 4). Brățările sînt de sîrmă de bronz, cu capetele apropiate, în secțiune plan-convexe, mai aproape de oval. Una din brățări are la capete aceeași grosime ca și în restul corpului, pe cînd cea de-a doua are la cele două capete un manșon adăugat ulterior, se pare de argint, cu titlul scăzut și ornamentat cu incizii transversale. Corpul ambelor brățări este împodobit de jur împrejur prin cîte două șiruri de motive, executate pe cele două laturi cu ponsonul.

Un exemplar asemănător amintim că a fost descoperit în mormintele avarice din cimitirul de la Diás¹⁰, împreună cu obiecte de po-doabe de tip avaric, lucrate prin turnare. Mediul arheologic în care ele au fost aflate este aceluși al secolului al VIII-lea. Alte exemplare asemănătoare au mai fost descoperite în necropola de la Fénék¹¹. La exemplarele



Fig. 3. — Seceră de fier descoperită în M. 108 (mărimea 1/2).

⁷ Magdalena Beranova, în *PA*, XI.VIII, 1957, 1, p. 101, fig. 1.

⁸ K. Horedt, *Contribuții la istoria Transilvaniei în secolele IV—XIII*, București, 1958, p. 70 și fig. 14/16 de la p. 77. pentru descriere, vezi la p. 98, sub nr. 1.

⁹ K. Horedt, *op. cit.*, p. 105.

¹⁰ J. Hampel, *Allerthümer des früheren Mittelalters in Ungarn*, Brunswick, 1905, t. III, pl. 443/10.

¹¹ J. Hampel, *op. cit.*, pl. 176/4 a, 4 b., Cf. *ibidem*, I, p. 406, fig. 1 130 — 1 136 (Regöli).

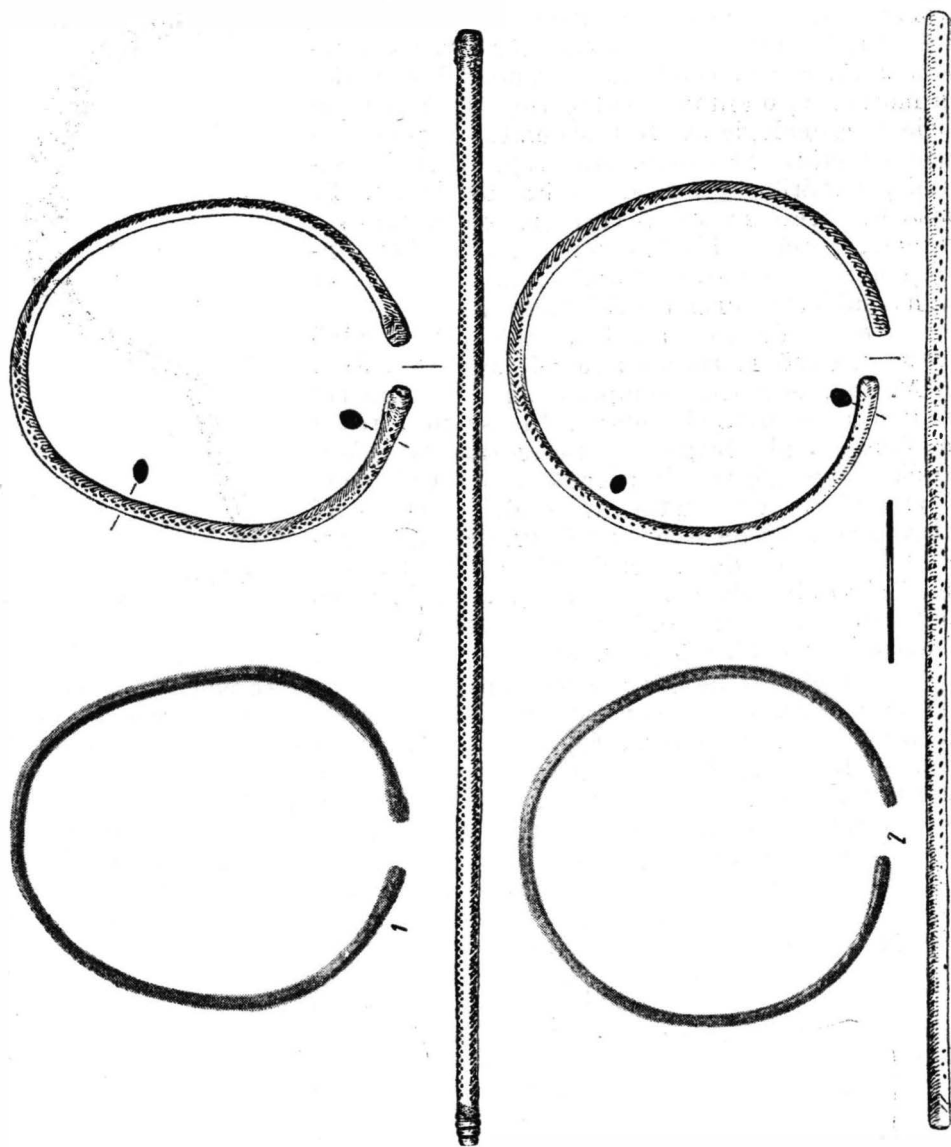


Fig. 4. — Brațar 1 de bronz descoperite în M. 49.

amintite, publicate de J. Hampel încă cu mulți ani în urmă, mai pot fi adăugate și alte descoperiri mai recente, încadrate din punct de vedere arheologic mai precis de către arheologii maghiari.

În acest sens socotim util să amintim că Nándor Fettich a descoperit în necropola de la Pilismarót-Basaharc¹² numeroase exemplare de brățări de același tip cu cele de la Izvorul, dar unele foarte probabil reprezentând variante, din diferite etape cronologice de evoluție ale acestui tip. Una din ele, cea descoperită în M. 178 de la Basaharc¹³, este identică cu cele din Izvorul. Amintim că cercetăto:ul maghiar datează întreaga necropolă în secolele VII—VIII. Fiind vorba de același tip, credem că și exemplarele de la Izvorul trebuie datate în mare în secolul al VIII-lea.

Cerceii constituie un alt element de inventar care poate și trebuie să fie folosit pentru fixarea cronologică a necropolei. Amintim că această categorie de obiecte a fost descoperită în destul de numeroase morminte, considerate de antropologi ca feminine. Este vorba de un singur tip de cercel, cu o întreagă gamă de variante ce poate fi urmărită cu destulă ușurință. Cerceii au de regulă forma ovală și sînt din sîrmă de bronz, în secțiune rotundă, cu capetele mai mult sau mai puțin apropiate, iar capătul de sus al tijeii inferioare și în partea corespunzătoare opusă este prevăzut cîte un manșon, uneori perlat, alteori cilindric. Drept ornament, la capătul inferior al tijeii se află un număr de perle sferice : uneori una, alteori trei dispuse în ciorchine, iar mai apoi deasupra tijeii se adaugă o a patra globulă sau chiar mai multe. Cum am mai amintit, de regulă sînt de bronz, dar nu lipsesc nici exemplare din argint sau chiar din argint aurit (fig. 5). Tipul menționat se întîlnește destul de frecvent în necropolele din epoca avarică. Cu titlul de exemplu notăm prezența lui în necropola de la Basaharc¹⁴, în M. 121, 160 și 202.

Studiul tuturor variantelor de cercei ce apar în necropolele de la Izvorul ne va da posibilitatea în viitor să le urmărim evoluția și să ne gîndim să fixăm și atelierul sau centrul în care s-au confecționat și apoi s-au răspîndit. Cercetătorii care i-au studiat, printre care și Nándor Fettich și Ilona Kovrig, îi datează în secolele VII—VIII. Noi notăm că tipul ce ne preocupă continuă să fie confecționat și în primul sfert al secolului al IX-lea¹⁵. În ce ne privește, pe baza cercetărilor amintite și ținînd seama de poziția geografică a locului de descoperire, în apropierea Dunării, deci mai aproape de Imperiul bizantin de unde a venit modelul, credem că putem să propunem datarea acestui tip de cercel în secolul al VIII-lea.

Ultimul, dar nu cel mai puțin concludent element pentru stabilirea cronologiei necropolei, îl constituie o aplică de bronz descoperită în M. 7. Ea este de formă semicirculară (fig. 6), avînd la ambele colțuri

¹² Nándor Fettich, *Das awarenzeitliche Gräberfeld von Pilismarót-Basaharc*, Budapesta 1965, p. 19, fig. 22/4; p. 33 și fig. 49/1; p. 34, fig. 51/6, 7; p. 38, fig. 57/1, 2; p. 58 fig. 96/3, toate variante ale tipului de Izvorul. Alte variante de brățări cu capetele apropiate și îngroșate la Ilona Kovrig, *Das awarenzeitliche Gräberfeld von Alattyán*, Budapesta, 1963, pl. LXVIII/13, 14 și pl. LXIX/4, 5 și p. 168.

¹³ *Ibidem*, p. 59, fig. 99/1 și p. 68, cu fig. 115/2, 3.

¹⁴ Nándor Fettich, *op. cit.*, p. 43, fig. 67/2; p. 54, fig. 88/5 și p. 70, fig. 118/2, 3, 15. Alte paralele la J. Hampel, *op. cit.*, I, p. 355.

¹⁵ Ilona Kovrig, *op. cit.*, p. 143.

și la extremitățile curburii câte o ieșitură în afară, de formă semicirculară, la mijlocul căreia se află cuiele nituite care o fixau pe curea. Latura exterioară a aplicii este ornamentată cu un motiv floral, format din trei petale. La baza lor, de o parte și alta, alte două motive florale comple-

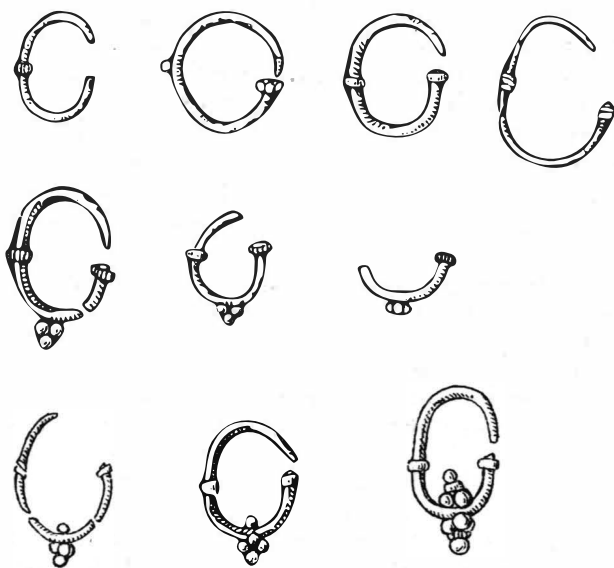


Fig. 5. — Cercei de bronz sau argint descoperiți în morminte.

tează decorul. Aplica este lucrată prin turnare. Cu privire la importanța deosebită a aplicii pentru datarea întregului cimitir ne-a atras atenția Ion Nestor, care de la început a datat-o în secolul al VIII-lea. Joachim Werner, care a văzut și el fotografia obiectului, a confirmat această părere.

Într-adevăr, aplici de acest fel apar în mod curent în necropolele din vremea avarică. Ne vom mărgini să amintim doar câteva exemple din numeroasele cazuri ce pot fi citate. Astfel, aplici asemănătoare au fost descoperite în mormintele de la Mezö-Túr¹⁶, în necropola de la Keszthely¹⁷, în descoperirile de la Mezö-Túr¹⁸ sau în necropola de la Pilismarót Basaharc¹⁹, unde în M. 6 au fost aflate aplici asemănătoare. În toate aceste cazuri aplica apare în contextul unor obiecte de podoabă de tip avaric lucrate prin turnare și care se datează în secolul al VIII-lea.

Pe baza tuturor considerațiilor și materialelor expuse mai sus, datăm și noi aplica de la Izvorul în secolul al VIII-lea e.n.

În sprijinul datării în același secol mai pot fi aduse și alte obiecte de inventar, cum ar fi, de exemplu, tuburile de os pentru ace, care sînt

¹⁶ J. Hampel, *op. cit.*, t. III, pl. 81/3, 13, 14, 15, 16, 17.

¹⁷ *Ibidem*, pl. 153/13.

¹⁸ *Ibidem*, pl. 444/B, 3, 4.

¹⁹ Nándor Fettich, *op. cit.*, p. 14, fig. 5/5, 7.

asemănătoare pînă la identitate cu cele descoperite în necropolele din vremea avarilor ²⁰. Socotim însă că obiectele prezentate și paralele citate sînt îndeajuns pentru a ne putea formula părerea că necropola de la Izvorul poate fi datată în cursul secolului al VIII-lea.

O altă problemă ce se pune în legătură cu această necropolă este felul în care ea se integrează în marea arie a necropolelor contemporane de la Dunărea mijlocie, de la care ne-am referit, și cele de la Dunărea de jos, din aceeași vreme. Prin Dunărea de jos, avem în vedere, fără îndoială, pe protobulgari, pe care-i cunoaștem din datele oferite de necropola de la Novi Pazar ²¹. Altfel spus, care

sînt caracteristicile comune de rit, ritual și inventar și prin ce se deosebesc. Ca încheiere al acestui aspect al problemei, ne punem întrebarea dacă necropola ce o prezentăm constituie sau nu o grupă culturală aparte. În acest ultim caz, vor trebui precizate diferențele specifice față de celelalte două grupe și formulate concluziile ce se impun. Este evident că vom avea în vedere, în stadiul actual al cercetărilor, elementele esențiale, caracteristice și generale, rămîind ca excepțiile să fie cercetate și explicate ulterior.

Elemente comune cu necropolele din vremea avarilor sînt destul de numeroase. În primul rînd este ritul înhumării pe spate, cu mîinile și picioarele întinse. Apoi orientarea vest capul, est picioarele, cu abaterile de rigoare în spre NV—SE. În ceea ce privește inventarul, menționăm că oala apare în mod regulat și general în aceste morminte. De regulă, se află într-un *singur exemplar* și, fapt caracteristic, este așezată de obicei în regiunea picioarelor. Dintre obiectele de inventar, firește exceptînd pe cele de podoabă care variază, cum este natural, aflăm totuși unele ce se găsesc în ambele categorii de necropole. Este vorba de cuțitele de fier și tuburile de os pentru ace. Mai putem pomeni prezența fusairolei, amnuralui și cremenii.

Și ofrandele depuse în morminte sînt aceleași : pe de o parte, păsări de curte și ouă ²², iar pe de altă parte bucăți de carne de oaie, bovine și porcine.

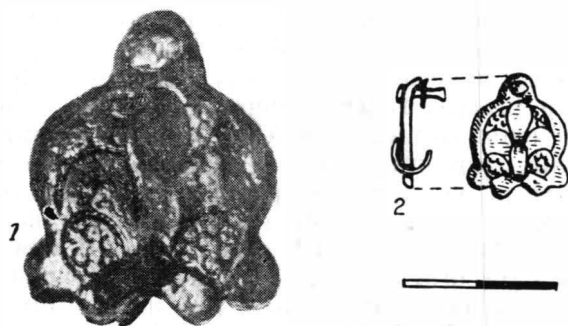


Fig. 6. — Aplică de bronz pentru curea descoperită în M. 7: 1, fotografie (mărimea circa 3/1); 2, desen (mărimea 1/1).

²⁰ Exemple asemănătoare la N. Fettich, *op. cit.*, *passim* și la I. Kovrig, *passim*.

²¹ Stancio Stancev, *Некрополум до Носу Пазар*, Sofia, 1957.

²² Pentru semnificația ouălelor depuse în morminte, vezi Zofia Hilcerowa, în *Przeg Archeol.*, IX, 1951, 1, p. 8—23 și K. Jazdzewski, în *Materiali uczynosredniowiec*, I, 1951, p. 134 și 172.

Elementele amintite se găsesc în necropolele din Panonia din timpul avarilor. Pentru ilustrarea acestei situații noi am avut în vedere pe cele de la Alattyán și Pilismarót, publicate recent, și ne bazăm pe ele.

Parte din elementele de rit și inventar menționate mai sus au fost întâlnite și în necropola protobulgară de la Novi Pazar. Astfel, ritul înhumatției este prezent și caracteristic în cimitirul menționat mai sus. Apoi cuțitul de fier, tubul de os pentru ace, precum și ofrandele sub formă de carne de miel, oaie, vită, păsări de curte, constituie tot atâtea obiecte sau practici funerare comune. Dacă anumite elemente de rit, ritual și inventar formează un fel de numitor comun al celor trei grupe de necropole, apoi sînt și pot fi observate și unele elemente care le deosebesc și care ne vor ajuta să precizăm individualitatea fiecăreia din ele. Și de data aceasta, ca și de atîtea alte ori, cum am avut prilejul să mai spunem, ne vom limita la unele diferențe, care nouă ni se par esențiale, fără intenția de a epuiza sau limita cercetarea la ele și cu ele.

Deocamdată ne mărginim să reamintim că în mormintele din vremea avarilor din Panonia apar în mare număr obiecte de podoabă pentru centură sau curea din categoria celor *turnate*, precum și unele elemente de inventar care caracterizează această populație de călăreți și războinici, cum sînt scările de șa, armele, înmormîntarea calului sau a unor părți din el împreună cu stăpînul decedat, apoi morminte duble sau triple, ceea ce nu este cazul, cel puțin deocamdată, la Izvorul.

Pe de altă parte, necropola de la Novi Pazar se individualizează prin orientare, care este NNV—SSE, prezența vertebrelor de cai, deformații craniene, iar în ce privește inventarul, și sub acest raport nouă ni se pare esențial, prin *cănilor caracteristice*²³. De asemenea, în aceleași morminte, din aceeași necropolă, se găsesc destul de des și arme²⁴ de tot felul, care caracterizează necropola protobulgară din secolul al VIII-lea.

În schimb, populația înmormîntată în necropola de la Izvorul se caracterizează prin morminte individuale, orientate V—E (cu abaterile de care am amintit) și, fapt esențial, prin întrebuițarea aproape exclusivă, peste 90 %, a ceramicii roșii împodobite prin incizie. Lipsa armelor și a scheletelor de cai din morminte, a craniilor deformate, cum ne-au confirmat-o antropologii, nu face decît să separe grupul de la Izvorul de cel de la Novi Pazar sau de cel panonic. Lipsa din necropola de la Izvorul a cănilor protobulgare așa de caracteristice care apar în mod obișnuit la Novi Pazar nu face decît să sublinieze încă o dată diferența dintre ele.

Prin caracteristicile și diferențele amintite, la care studiile viitoare vor mai adăuga și altele, nuanțînd deosebirile, credem că la Izvorul avem de-a face cu o populație deosebită din punct de vedere etnic de celelalte două amintite mai sus. Totuși, ele au anumite elemente comune, ce nu pot fi nici negate, nici neglijate. Astfel, prezența amnarului, cremenii, a monedei, a scheletului de ciine, precum și a cărbunelui la baza mormîntului, sînt practici de ritual ce se întîlnesc pe întreaga arie amintită. Ele vor trebui explicate pe baza legăturilor multiple social-economice și politice ce au existat între populația din Muntenia și lumea avarică

²³ Stancio Stancev, *op. cit.*, p. 118 și urm. și pl. XVI—XVIII.

²⁴ *Ibidem*, pl. IX/6.

de la Dunărea mijlocie. De asemenea, unele legături au putut exista și cu protobulgarii din sudul Dunării, mai ales că influența bizantină prezentă în Muntenia în vremea ce ne preocupă a venit și din această direcție. Rămîne de văzut și de precizat prin cercetări viitoare în ce măsură și în ce domenii.

Deocamdată, pe baza săpării necropolei de la Izvorul sesizăm o populație sedentară, organizată, cu un început de diferențiere socială, care se ocupa cu agricultura, creșterea vitelor, a păsărilor de curte. Populația aceasta, în orice caz, nu avea un caracter războinic, de cuceritori sau stăpînitari.



Necropola de la Izvorul este primul complex arheologic descoperit la sud de Carpați, care se datează în secolul al VIII-lea, etapă puțin sau de loc cunoscută pînă acum. De aici și importanța ei deosebită pentru cercetările arheologice românești privind această epocă și regiune. Datorită faptului că avem de-a face cu o descoperire închisă, ni se oferă posibilitatea de a cunoaște îndeaproape o întregă gamă de forme ale culturii materiale: unelte, obiecte uzuale, ceramică, podoabe, precum și o serie întregă de rituri și ritualuri ce țin de domeniul culturii spirituale. Pe baza rezultatelor obținute la Izvorul, se pot data mai precis și alte materiale arheologice, aflate în aceeași regiune de la sud de Carpați, care n-au putut fi încă precizate cronologic sau au fost datate în mod vag.

Tot ca urmare a rezultatelor obținute de pe urma studiului aceleiași necropole, este foarte probabil că în lumina noilor coordonate cronologice vor trebui revizuite și datările altor necropole din Muntenia și poate și din Dobrogea, datate în general în secolele IX—X. Această revizuire a cronologiei necropolelor, cu multiple consecințe și implicații de ordin mai general istoric, se îndreaptă în general spre o împingere mai înapoi în timp a datelor de început și sfîrșit ale necropolelor la care facem aluzie.

Din punct de vedere cultural, materialul arheologic descoperit la Izvorul are legături directe cu cultura Dridu, constituind o etapă mai timpurie a ei.

QUELQUES PROBLÈMES AU SUJET DE LA NÉCROPOLE PREFÉODALE DE IZVORUL (District de Giurgiu)

RÉSUMÉ

Dans la commune de Izvorul (district de Giurgiu, région de Bucarest) située en pleine campagne à 26 km ouest de la ville de Giurgiu et à 20 km nord du Danube, on a découvert en 1962 une nécropole birituelle. A la suite des fouilles archéologiques effectuées en 1963—1965 on a pu établir d'une manière provisoire ses dimensions: environ 50 m en direction nord-sud et quelques 80 m en direction ouest-est. Au cours de ces campagnes de fouilles 142 tombes ont été mises au jour dont 134 d'inhumation et 8 d'incinération.

La majorité des tombes d'inhumation sont orientées, la tête à l'ouest et les pieds à l'est, avec de légers écarts WNW—ESE. Les squelettes sont en décubitus dorsal, bras et jambes étendues (fig. 1). Près des squelettes on trouve de règle un seul pot en terre, posé généralement aux pieds et appartenant à la céramique rouge (fig. 2), orné d'incisions circulaires serrées ou avec un motif à bande ondoyante, un couteau en fer avec sa gaine de bois et un tube en os pour les aiguilles. Rappelons parmi le mobilier les objets de parure : boucles d'oreilles en bronze, en argent, voire même en argent doré, de nombreuses perles en pâte vitreuse, de différentes tailles et couleurs, des bracelets et des bagues en bronze. Mentionnons aussi deux faucilles en fer trouvées dans deux tombes différentes.

Outre ces objets on a trouvé déposés comme offrande des os d'ovicaprines, des bovins, de porc, de volaille et des œufs. Dans une tombe d'inhumation on a trouvé le squelette d'un chien et dans une autre un métatarse de cheval. Enfin, deux tombes présentent des niches. Les tombes d'incinération, huit au total, peuvent être classées en trois groupes : la première à urne grisâtre, la deuxième à fosse à charbons et fragments céramiques grisâtres et la troisième à fosse simple. Le dernier groupe renferme une ou deux poignées d'os calcinés et parfois de fragments céramiques de l'espèce rouge, ornés d'incisions.

Pour la datation de la tombe on a utilisé quatre catégories d'objets du mobilier, découverts dans la nécropole : faucilles en fer, bracelets en bronze, boucles d'oreilles et une applique en bronze trouvée dans M. 7.

Les deux faucilles en fer découvertes dans M 108 (fig. 3) et M 129 s'encadrent dans le type B₁ de Margareta Beranova, daté par elle des VII^e—VIII^e siècles.

Les bracelets sont en fil de bronze, plan-convexe ou ovale en section, avec les extrémités rapprochées et le corps orné d'un motif ornemental en triangle exécuté au poinçon. Ce type de bracelets est connu dans les nécropoles du temps des Avars, du VIII^e siècle (fig. 4).

Les boucles d'oreilles en fil de bronze ou d'argent sont de forme ovale ayant comme ornement une sphère (un globule), deux, trois, ou plusieurs, disposées en triangle sur le bord inférieur et supérieur de la tige. Elles sont également datées des VII^e—VIII^e siècles, voire même jusqu'au IX^e (fig. 5).

Enfin, les appliques en bronze de type avare, travaillées selon la technique de la coulée et ornées d'un motif décoratif végétal sont datées elles aussi du VIII^e siècle.

Sur le fait de ces éléments ainsi que sur d'autres que nous ne rappelons pas ici, nous proposons de dater la nécropole d'Ízvorul, en ligne générale, du VIII^e siècle.

La population inhumée dans ce cimetière était sédentaire, nombreuse, présentant même un début de différenciation sociale et d'après le témoignage des faucilles, agricole et élevant du bétail et des volailles. Il ne s'agit point ici de guerriers ou de conquérants, car les tombes ne renferment aucune arme.

D'après le rite, coutumes et rituel, ainsi que d'après d'autres objets du mobilier funéraire, nous leurs trouvons certains éléments communs aux nécropoles du temps des Avars, découvertes en Pannonie, et celles

protobulgares de Novi Pazar. Toutefois il y a bien certaines différences. Il suffit de rappeler l'absence des armes, des objets de harnachement, des chevaux, etc., qui caractérise le monde des Avars. D'autre part l'orientation des tombes et l'absence de la céramique protobulgare les distinguent de celles des protobulgares (surtout les tasses grisâtres). Cependant toutes ces différences n'excluent nullement des contacts, des emprunts, voire même des influences.

D'après ce qui précède nous sommes d'avis qu'il s'agit à Izvorul d'un groupe culturel et technique différent des deux autres susmentionnés, et qui ne peut être autre que la population locale. Au point de vue culturel, le groupe de Izvorul constitue une étape hâtive de ce que nous connaissons sous la dénomination de Dridu.

LÉGENDE DES FIGURES

Fig. 1. — Tombe (M) 125 *in situ*.

Fig. 2. — Vases en terre découverts dans les tombes : 1, dans M 135 ; 2, dans M 125 ; 3, dans M 130 ; 4, dans M 3.

Fig. 3. — Faucille en fer découverte dans M 108 (grandeur 1/2).

Fig. 4. — Bracelets en bronze découverts dans M 49.

Fig. 5. — Boucles d'oreilles en bronze et en argent découvertes dans les tombes.

Fig. 6. — Applique en bronze pour ceinture, découverte dans M 7 ; 1, photographie (grandeur approximative 3/1) ; 2, dessin (grandeur 1/1).

DESPRE PECENEGI LA DUNĂREA DE JOS ÎN PRIMA JUMĂTATE A SECOLULUI AL XI-LEA *

DE

PETRE DIACONU

Plecînd de la o nouă interpretare a izvoarelor literare, interpretare reclamată de realitatea dovezilor arheologice, am ajuns la concluzia — într-un precedent articol — că pecenegii au pus capăt aşezărilor de tip Dridu din Muntenia de-abia la sfîrşitul secolului al X-lea sau, poate, în primii ani ai veacului următor¹. Cu alte cuvinte, susţineam în acel articol că pecenegii au început să exercite un control asupra Cîmpiei Dunării în jurul anului 1000. Într-o asemenea situaţie, ne-am fi aşteptat ca atacurile pecenege asupra regiunilor sud-dunărene să se dezlănţuie începînd, aproximativ, de la această dată.

Din analiza dovezilor arheologice rezultă însă că thema paristrیانă — cel puţin acea parte a ei ale cărei limite geografice corespund cu limitele Dobrogii de astăzi — s-a bucurat în primul pătrar al veacului al XI-lea de o linişte relativ deplină, fapt care poate fi dedus şi dintr-un argument *ex silentio* impus de izvoarele literare ale vremii. Într-adevăr, după ştiinţa noastră, nici una din cronici nu înregistrează pentru aceste timpuri vreo incursiune a pecenegilor în ţinuturile sud-dunărene.

Surprinzătoarea pasivitate a pecenegilor de la Dunărea de jos în primele două decade şi jumătate ale secolului al XI-lea — în vădită contradicţie cu temperamentul lor războinic — a fost provocată sau de teama de a se angaja într-un conflict cu puternicul stat bizantin din vremea împăratului Vasile, sau de existenţa vreunei înţelegeri de bună vecinătate între ei şi bizantini. Fireşte, nu este exclus ca ambele motive să explice „cuminţenia” turcomanilor, dar existenţa unei asemenea înţelegeri nu ar trebui să ne surprindă, dacă s-ar lua în considerare tradiţionala politică a constantinopolitanilor de a se împăca cu anu-

* Comunicare ţinută la Institutul de arheologie al Academiei în ziua de 24 februarie 1967.

¹ Petre Diaconu, *Despre pecenegi la Dunărea de jos în secolul al X-lea*, în *Studii*, t. 18, 1965, 5, p. 1 123—1 129.

mite populații, totdeauna însă în dauna altora². În orice caz, în mintea lui Vasile al II-lea mai stăruiau încă recomandările lui Constantin al VII-lea Porphyrogenetul făcute fiului său Roman, recomandări privind necesitatea pentru bizantini de a duce o politică de înțelegere cu pecenegii, ca în felul acesta să-și asigure liniștea din partea rușilor, a maghiarilor și chiar a bulgarilor³.

Oricare ar fi fost situația, în ce ne privește, sîntem înclinați să admitem că personalitatea lui Vasile al II-lea a jucat un rol deosebit de important în menținerea la Dunărea de jos, pînă la sfîrșitul domniei lui, a unor relații pașnice cu pecenegii. De altfel, poate că așa s-ar explica de ce numai la doi ani de la stingerea din viață a împăratului — adică în 1027 — pecenegii s-au grăbit să se reverse peste Dunăre.

Atacul a fost crunt și s-a soldat cu jafuri mari. Cu acest prilej, mulți oameni au fost omorîți, iar alții au fost luați în captivitate. Printre cei duși în robie se numărau chiar strategii și alți ofițeri (ταγματάρχης)⁴.

Împotriva invadatorilor au fost trimise trupele themei Bulgaria, conduse de proaspătul katepan al acesteia, Constantin Diogene⁵. Învinși în cîteva bătălii, pecenegii au fost nevoiți, pînă la urmă, să se retragă dincolo de fluviu.

Plecînd de la interpretarea observațiilor arheologice înregistrate în săpăturile din așezările din Dobrogea, avem toate motivele să susținem că invazia pecenegă din anul 1027 nu a tulburat liniștea acestei regiuni⁶. Într-adevăr, în nici una din așezările cercetate pînă în prezent nu a fost surprins un nivel de viețuire care să fi suferit distrugerii la acea dată. Nu încapem îndoială că, dacă atacul din 1027 ar fi atins ținuturile Dobrogeii, împotriva invadatorilor ar fi fost angajate și trupele paristriene. Or, izvoarele literare ne lasă să întrezărim o astfel de acțiune.

Atunci în care regiune s-a desfășurat incursiunea? Răspunsul ni-l dă însuși pasajul din cronica lui Skylitzes-Cedren referitor la această invazie: „τούτω τῷ ἔτει καὶ Πατζινάκαι εἰσβολὴν ἐποιήσαντο κατὰ Βουλγαρίας”⁷ (Pecenegii au făcut o invazie în Bulgaria). Desigur, Bulgaria din textul lui Skylitzes-Cedren nu poate fi altceva decît thema Bulgaria, situată, după cum se știe, în centrul și apusul Peninsulei Balcanice. Că pecenegii au atacat acum, în anul 1027, thema Bulgariei⁸ rezultă și din împrejurarea că împotriva lor au fost trimise tocmai trupele acestei provincii.

² Este foarte probabil ca alianța care era pe punctul de a se încheia între bulgari și pecenegii lui Krakar, în 1017, fapt adus la cunoștința lui Vasile al II-lea de către Tzitzikios, strategul Distrei din acea vreme (Skylitzes-Cedren, *Hist. Comp.*, II, Bonn, 1839, p. 465), să fi fost zădărnicită tot printr-o manevră abilă a diplomației bizantine (vezi V. N. Zlatarski, *История на българската държава през средните векове*, t. I, 2, Sofia, 1927, p. 769). Oricare ar fi fost situația, sigur este că tratativele dintre bulgari și pecenegi nu s-au materializat în vreo invazie în regiunile sud-dunărene.

³ Const. Porphyrogenetul, *De administrando imperio* (ed. Moravcsik-Jenkins), p. 495.

⁴ Skylitzes-Cedren, II, p. 483; I. Zonaras, *Epit. Hist.*, IV, Leipzig, 1871, p. 126—127.

⁵ Asupra carierei lui Const. Diogene, vezi V. N. Zlatarski, *История на българската държава* . . . , t. II, Sofia, 1934, p. 36—37, nota 2, și N. Bănescu, *Les duchés byzantins de Paristrion (Paradounavon) et de Bulgarie*, București, 1946, p. 121—126.

⁶ Referindu-ne la realitățile arheologice din Dobrogea, noi avem în vedere așezările de la Noviodunum-Isaccea, Dinogetia-Garvăn, Capidava, Dervent și Păcuilul lui Soare, toate situate de-a lungul Dunării.

⁷ Skylitzes-Cedren, II, p. 483.

⁸ N. A. Oikonomides, *Recherches sur l'histoire du Bas-Danube aux X^e—XI^e siècles. La Mésopotamie de l'Occident*, în *RÉSEE*, t. III, 1—2, București, 1965, p. 76, crede de asemenea că în anul 1027 pecenegii au invadat ducatul Bulgariei.

Prin urmare, inexistența unor dovezi arheologice care să ateste o desfășurare în Dobrogea a incursiunii, neparticiparea trupelor paristriene la luptele cu invadatorii, în contrast cu angrenarea în aceleași lupte a ostașilor themei bulgare, precum și menționarea în izvorul literar al numelui ducatului Bulgaria, constituie tot atâtea dovezi în sprijinul afirmației că invazia din anul 1027 a avut drept țintă partea de centru-vest a Peninsulei Balcanice.

Mai mult decât atât. Prin racordarea unora din informațiile literare privind incursiunile pecenegilor din prima jumătate a secolului al XI-lea, putem încerca o delimitare — firește, cu rezervele cuvenite — a însăși zonei celei mai crunt lovite în 1027 din cadrul themei bulgare.

Astfel, din cronică lui Skylitzes-Cedren aflăm că în anul 1048 pecenegii, năvălind în Peninsula Balcanică — după ce au fost înfrinți —, au fost obligați să se colonizeze în cîmpiile deșerte (de populație) ale Bulgariei (ἐν ταῖς ἐρήμοις τῆς Βουλγαρίας πεδιάσι)⁹. Amintind în treacăt că termenul de Βουλγαρία de aici trebuie raportat de asemenea la katapanatul Bulgariei, vom remarca totdeodată că în aceeași cronică, ceva mai departe, aceste cîmpii sînt definite ca fiind cele din jurul orașelor Serdica—Niș—Eutzapelu (τὰς πεδιάδας τῆς Σαρδικῆς, τῆς Νιῆσου καὶ Εὐτζαπέλου)¹⁰.

Dacă, într-adevăr, în anul 1048 ținutul cuprins între Serdica, Niș și Eutzapelu era nelocuit avem tot dreptul să presupunem că depopularea lui a fost operată în anul 1027. Afirmația noastră este motivată de observația că dintre toate invaziile de pînă în anul 1048 numai aceea din 1027 s-a desfășurat în amintita regiune și, în plus, numai aceea s-a soldat cu luarea în captivitate¹¹ a unui număr neobișnuit de mare de oameni (πλεῖστον λαόν).

Așadar, din tot ce s-a spus pînă aici rezultă că intervenția pecenegă din anul 1027 a ținut cu deosebire ținutul Serdica—Niș—Eutzapolis și nicidecum Dobrogea sau vreo altă regiune.

Lăsînd la o parte chestiunea precizării zonelor de concentrare a pecenegilor¹² înainte de declanșarea atacului din 1027, pentru moment ni se pare mai util a aminti o măsură luată de împăratul Roman al III-lea Argyros în 1028, măsură ale cărei consecințe au facilitat întărirea incursiunilor pecenege în decada a patra a veacului al XI-lea.

Este cunoscut că și pe vremea lui Vasile al II-lea Bulgaroctonul temeiul apărării statului îl constituia recrutarea ostașilor din rîndul indi-

⁹ Skylitzes-Cedren, II, p. 587.

¹⁰ *Ibidem*. Localitatea Eutzapelu, menționată de Acropolita sub forma Εὐτζάπολις, iar de Ephremius Εὐτζα πόλις, se credea a fi de fapt localitatea Oucepole (vezi V. N. Zlatarski, *op. cit.*, p. 92, în special nota 1. Tot acolo și restul bibliografiei).

¹¹ Skylitzes-Cedren, II, p. 483. Este drept că în cronică lui Skylitzes-Cedren (p. 486) există o știre potrivit căreia Roman al III-lea Argyros a răscumpărat pe captivi (ἀπελευθέρωσάτο δὲ καὶ τοὺς κατεχομένους αἰχμηλῶτους ἐν Πατζινακία), însă din această știre nu putem înțelege decât că au fost răscumpărați oamenii de vază și căpeteniile militare — strategii și tagmatarhi — și nicidecum populația localnică, nebizantină. Aici este locul să adăugăm că regiunea Serdica—Niș—Eutzapelu putea să se depopuleze și în timpul războaielor bulgaro-bizantine din ultimele două decade ale secolului al X-lea, dar în cazul acesta ar fi greu de explicat motivul pentru care nu s-a putut repopula timp de peste 50 de ani.

¹² Vezi observația lui N. A. Oikonomides (*op. cit.*, p. 76), care admite că pecenegii trebuie să fi stăpînit tot întinsul țărmului stîng al Dunării de jos atunci cînd au invadat Bulgaria, „situată în vestul imperiului”.

genilor și că interesul acestora era stimulat de avantajul exploatării unor mici loturi de pământ (στρατιωτικά κτήματα) pe care le acorda autoritatea imperială. Micile proprietăți militare „au fost apărate împotriva elementelor acaparatoare de legile din vremea lui Vasile al II-lea Bulgaroctonul”¹³. Încă de la începutul domniei sale, Roman al III-lea Argyros a abrogat aceste legi¹⁴, ceea ce a dus, încetul cu încetul, la dispariția proprietăților ostășești¹⁵.

Prin urmare, este lesne de înțeles că orice altă compensație acordată de administrația constantinopolitană¹⁶ nu era de natură să risipească nemulțumirea trupelor, în special a aceloră de la graniță.

Am ținut să amintim de această măsură fie numai și pentru motivul că la cițiva ani de la intrarea ei în vigoare frontiera danubiană a imperiului bizantin va fi trecută cu regularitate de către pecenegi.

Astfel, izvoarele literare înregistrează pentru anul 1032 un prim atac¹⁷, care va fi repetat cu o deosebită vigoare în 1034, când pecenegii vor ajunge pînă pe țărmurile Mării Egee, prădînd Salonicul¹⁸. Un an mai tîrziu, adică în 1035, ei trec din nou Dunărea, de data aceasta pe gheață, devastînd Tracia și Macedonia¹⁹. În sfîrșit, în primăvara anului 1036 pecenegii mai efectuează în regiunile sud-dunărene trei raiduri²⁰.

O privire de ansamblu asupra mențiunilor despre incursiunile pecenege din prima jumătate a secolului al XI-lea ne permite să afirmăm că atacurile au fost îndreptate, de fiecare dată, asupra altor regiuni decît cele devastate în raidul precedent²¹. De pildă, în anul 1034 sînt jefuite Moesia și Salonicul, iar în anul următor sînt atacate Tracia și Macedonia. Acest procedeu tactic aplicat de pecenegi, dar caracteristic tuturor populațiilor în migrațiune, urmărea să obțină maximul de avantaj material de pe urma fiecărei incursiuni.

¹³ I. Barnea, *Relațiile dintre așezarea de la Bisericuța-Garvân și Bizanț în secolele X—XII*, în *SCIV*, IV, 1953, 3—4, p. 646.

¹⁴ G. Ostrogorsky, *Histoire de l'État byzantin*, Paris, 1956, p. 346—347.

¹⁵ I. Barnea, *op. cit.*, p. 646.

¹⁶ Este posibil ca înmulțirea monedelor bizantine de bronz în așezările din Dobrogea în deceniile al 4-lea și al 5-lea ale secolului al XI-lea să se explice și prin mărirea soldelor ostășești, drept compensație pentru abrogarea legilor care ocroteau parcelele de pământ militare. În orice caz, plata unor astfel de solde pentru a doua jumătate a secolului al XI-lea este atestată de Attaleiates, *Historia*, Bonn, 1853, p. 204—205. Indiferent dacă aceasta este sau nu explicația, sigur e că în vremea împăraților Roman al III-lea Argyros, Mihail al IV-lea Paphlagonianul și Constantin al IX-lea Monomahul în Dobrogea au circulat mult mai multe monede decît în toată domnia lui Ioan Tzimiskes și apoi a lui Vasile al II-lea și Constantin al VIII-lea. Pentru edificare este suficient să aruncăm o privire asupra situației monedelor descoperite într-un singur sector și într-o singură vară la Dinogetia-Garvân: I. Tzimiskes, 3 ex.; Vasile al II-lea și Constantin al VIII-lea, 8 ex.; Roman al III-lea Argyros, 3 ex.; Mihail al IV-lea, 20 ex.; Constantin al IX-lea, 10 ex. (vezi Gh. Ștefan și colab., *Șantierul Garvân-Dinogetia*, în *SCIV*, IV, 1953, 1—2, p. 362).

¹⁷ Skylitzes-Cedren, II, p. 499; Zonaras, IV, p. 132.

¹⁸ Skylitzes-Cedren, II, p. 512; Zonaras, IV, p. 139.

¹⁹ Skylitzes-Cedren, II, p. 514.

²⁰ *Ibidem*, p. 514, 515; Zonaras, IV, p. 139.

²¹ Desigur, de la această regulă an făcut excepție zonele ce au servit drept culoar de trecere, cum este cazul Moesiei, care trebuie să fi fost devastată ori de cîte ori pecenegii ajungeau la sud de Dunăre.

De o mare importanță pentru noi ar fi fost stabilirea vadurilor pe unde pecenegii au traversat fluviul. Din păcate, izvoarele literare nu ne dau nici o relație în privința aceasta.

Plecînd însă de la observațiile arheologice, se poate afirma, fără teama de a greși, că în anul 1032 pecenegii, în drumul lor spre Peninsula Balcanică, n-au trecut prin vadurile din dreptul Dobrogii. Afirmatia noastră se întemeiază pe constatarea că *nici de data aceasta* așezările de pe malul drept al Dunării nu suferă vreo distrugere care să poată fi pusă în legătură cu incursiunile amintite mai sus. Într-adevăr, nici la Dinogetia-Garvăn (r. Măcin) sau la Capidava (r. Hîrșova) și nici la Dervent sau în insula Păcuiul lui Soare (r. Adamclisi) nu s-a putut determina vreun nivel de viață care să-și fi încheiat existența în 1032, adică în vremea domniei împăratului Roman al III-lea Argyros.

În schimb, judecînd după caracterul materialului arheologic și, în special, după monedele aflate în locuințele ultimului nivel de viață, devastarea Capidavei²² s-a produs în timpul domniei împăratului Mihail al IV-lea Paphlagonianul (1034—1041). Tot atunci sînt devastate și distruse printr-un incendiu așezarea fortificată de pe dealul Dervent²³ din fața insulei Păcuiul lui Soare, precum și o serie de locuințe-bordeie de pe popina Bisericuța-Garvăn (Dinogetia)²⁴. Nu este exclus ca acum să fi fost ruinată și o biserică de la Dristra (Silistra — R. P. Bulgaria), refăcută, după cum ne informează o inscripție²⁵, în vremea împăratului Constantin al IX-lea Monomahul (1042—1055).

Ținînd seama de mențiunea izvoarelor literare, potrivit cărora în timpul împăratului Mihail al IV-lea Paphlagonianul s-au efectuat trei invazii pecenege — prima în 1034, a doua în 1035, iar a treia în 1036 — trebuie să admitem că devastarea Dinogetiei-Garvăn, a Capidavei, a Derventului și, poate, a Silistrei a avut loc la una din aceste două date.

Ceva mai înainte însă s-a făcut precizarea că invazia din 1034 a țintit Salonicul. În consecință, este de presupus că pecenegii — îndreptîndu-se spre Salonic — au trecut Dunărea pe undeva prin dreptul fostei provincii Moesia. De altfel, în izvorul literar care ne relatează incursiunea din 1034 se precizează că tot acum a fost devastată și Moesia²⁶.

²² Ținînd seama de precizările Margarettei Thomson (*The Athenian Agora, II, Coins. From the Roman through the Venetian Period*, Princelton, New Jersey, 1954), potrivit cărora monedele atribuite de Wroth Împărătesei Teodora (1055—1056) aparțin în realitate lui Mihail al IV-lea, data de sfîrșit a așezării de la Capidava nu mai poate fi considerată anul 1056 (vezi Gr. Florescu, R. Florescu și P. Diaconu, *Capidava*, I, 1958, p. 238), ci epoca domniei lui Mihail al IV-lea Paphlagonianul (vezi R. Florescu, *Capidava*, București, Edit. Meridiane, 1965, p. 31).

²³ Materialele arheologice rezultate din săpăturile de la Dervent sînt încă inedite.

²⁴ Datarea acestui nivel de locuire este asigurată de prezența a numeroase monede în unele dintre locuințele distruse prin incendiu; astfel, în bordeiul nr. 47 s-au descoperit patru exemplare (vezi Gh. Ștefan și colab., *Șantierul Garvăn-Dinogetia*, în *SCIV*, IV, 1953, 1—2, p. 261, iar în bordeiul nr. 40 au fost găsite peste 80 de exemplare (vezi Gh. Ștefan și colab., *Șantierul arheologic Garvăn (Dinogetia)*, în *SCIV*, V, 1954, 1—2, p. 170). Absolut toate monedele găsite în cele două locuințe datează din vremea lui Mihail al IV-lea Paphlagonianul (1034—1041).

²⁵ V. Besevliev, *Нови откълелци от първобългарски и други средновековни надписи от Плиска и Силистра*, în *Izvestiia-Institut*, XX, Sofia, 1955, p. 288—290.

²⁶ Skylitzes-Cedren, II, p. 512.

Prin urmare, luind în considerare datele literare, se poate susține că Dobrogea nu a fost afectată de raidul din 1034. Această afirmație este confirmată și de observațiile arheologice ²⁷.

Cît privește atacul din 1035, el s-a desfășurat, după cum s-a spus deja, în Tracia și Macedonia ²⁸. Mai adăugăm că știrile literare privind această incursiune nu amintesc de asemenea nimic despre Dobrogea.

Firește, efectuarea unei incursiuni în Tracia, regiune situată în sud-estul Peninsulei Balcanice, nu exclude *ipso facto* posibilitatea ca, în pofida tăcerii izvoarelor literare, pecenegii să fi devastat tot atunci și Dobrogea. În cazul acesta însă, sîntem nevoiți să admitem că năvălitorii, fie la ducere, fie la întoarcere, au trecut fluviul pe aici, operație care — ce-i drept — n-ar fi întîmpinat nici o dificultate de vreme ce în iarna anului 1035 Dunărea era înghețată.

Dar tocmai faptul că Dunărea a fost blocată de gheață în 1035 ne permite să credem că Dobrogea n-a fost atacată în acel an.

Pentru demonstrarea afirmației noastre se impune, înainte de orice, sublinierea unora din observațiile arheologice.

S-a spus deja la locul potrivit că așezările de la Dinogetia-Garvăn, Capidava, Dervent și, probabil, Silistra au fost devastate în vremea domniei împăratului Mihail al IV-lea Paphlagonianul. În complexul de împrejurări care a dus la distrugerile din aceste așezări, apare neobișnuit de ciudată constatarea că fortificația bizantină de pe insula Păcuiul lui Soare ²⁹ nu are de suferit nici o stricăciune. Dintru început am fi tentați să admitem că centrul populat de la Păcuiul lui Soare s-ar fi salvat datorită zidurilor sale puternice, cu alte cuvinte pentru că era fortificat; dar ne grăbim să adăugăm că și așezările de la Dinogetia, Capidava, Dervent — ca să nu mai vorbim de Dorostolon (Silistra) — erau fortificate. Prin urmare, se impune o altă explicație.

În ce ne privește, socotim că fortificația de la Păcuiul lui Soare nu a fost afectată de atacul care a dus la distrugerea celorlalte așezări din Dobrogea tocmai pentru că se găsea pe o insulă.

²⁷ Dintru început facem precizarea că în Dobrogea, nicăieri pînă în prezent, nu a fost reparată vreă așezare care să fi fost devastată acum, în 1034. De altfel, în cazul în care incursiunea care a dus la distrugerile din Dobrogea ar fi avut loc în 1034, atunci ultimele monede din locuințele devastate cu acel prilej ar trebui, după părerea noastră, să aparțină lui Roman al III-lea Argyros (mort la 11 aprilie 1034), deși atacul s-a produs în toamna anului 1034, cînd era împărat Mihail al IV-lea Paphlagonianul. Afirmația noastră pleacă de la presupunerea că în primele luni de domnie ale lui Mihail al IV-lea circulau încă monedele lui Roman al III-lea. Cu alte cuvinte, aceasta înseamnă că cele dintîi emisiuni monetare din vremea lui Mihail al IV-lea Paphlagonianul au avut loc de-abia la cîteva luni de la urcarea pe tron a împăratului. Presupunerea noastră, care urmează să fie verificată în viitoarele cercetări numismatice, este sugerată de observația că împărații, în anumite împrejurări istorice, emiteau monede nu mai devreme de 5—6 luni de la urcarea lor pe tron. Poate că în felul acesta s-ar putea explica de ce unii monarhi care au domnit numai cîteva luni — cazul lui Mihail al V-lea Calafatul (decembrie 1041—20 aprilie 1042), al împărăteselor Zoe și Teodora (aprilie—iunie 1042) — nu au bătut monede.

²⁸ Cronica nu ne precizează dacă este vorba de două coloane de pecenegi sau dacă aceeași coloană a devastat și Tracia și Macedonia. În cea de-a doua posibilitate va trebui să se remarce că pecenegii, pentru a ajunge din Tracia în Macedonia, au trecut prin dreptul Salonicului, fără însă a-l ataca; de altfel, nici n-aveau de ce să-l atace, de vreme ce el fusese deja devastat cu un an mai înainte.

²⁹ Despre așezarea de la Păcuiul lui Soare, vezi Petre Diaconu, *Quelques problèmes relatifs à la forteresse de Păcuiul lui Soare*, în *Dacia*, N.S., X, 1966, p. 365—371. Tot acolo vezi și restul bibliografiei.

Dar atunci nu mai poate fi vorba despre invazia pecenegă din anul 1035. Ea desfășurându-se iarna, cînd Dunărea era înghețată, nimic și nimeni nu i-ar fi împiedicat pe năvălitori să devasteze și fortificația din insula Păciul lui Soare, așa cum le-au devastat pe celelalte.

Îată, așadar, unul din motivele care ne-au determinat să ajungem la concluzia că regiunea dintre Dunăre și Marea Neagră n-a fost devastată de pecenegi nici în anul 1035. Evident, nu putem accepta nici eventuala presupunere că pecenegii, îndreptîndu-se în 1035 spre Tracia, ar fi putut traversa Dunărea prin dreptul Dobrogii, fără a ataca așezările de aici. Un atare procedeu nu-și găsește vreo rațiune în tactica raidurilor de pradă ale populațiilor nomade.

În consecință, noi credem că traversarea fluviului în 1035 s-a operat — în front mai larg — pe undeva la apus de Dristra. Afirmația noastră își găsește justificarea în mențiunea lui Skylitzes-Cedren, potrivit căreia în 1035, în afară de Tracia și Macedonia, a fost devastată și Moesia³⁰. Or, se știe că prin Moesia în izvoarele bizantine era desemnată, de obicei, regiunea platformei prebalcanice.

Întemeindu-ne pe un astfel de raționament, nu ne mai rămîne decît să admitem că devastarea în vremea lui Mihail al IV-lea Paphlagonianul a așezărilor paristriene pe malul drept al Dunării, în aval de Dorostolon, s-a produs ca urmare a năvălirii din anul 1036.

Faptul atrage după sine necesitatea definirii motivului pentru care Dobrogea a fost ultima dintre regiunile Peninsulei Balcanice atacate de pecenegi³¹ (căci, după cum vom vedea, invaziile încetează brusc în 1036). În plus, se ivește și necesitatea precizării, prin investigații arheologice, a felului cum a decurs viețuirea în așezările din Dobrogea între 1027 și 1036, vreme în care Peninsula Balcanică era cutreierată în lung și în lat de către pecenegi. Dar atît una, cît și cealaltă sînt probleme a căror tratare nu intră în economia lucrării de față. Afirmația noastră că devastarea așezărilor fortificate de pe malul drept al Dunării dobrogene a avut loc în 1036 este sugerată și de împrejurarea că, dintre toate invaziile pecenege din prima jumătate a secolului al XI-lea, numai aceea din 1036 a fost efectuată prin trei raiduri succesive. Este de la sine înțeles că executarea la scurte intervale de timp a trei raiduri, efectuate toate într-un singur sezon, primăvara anului 1036, nu ar fi fost posibilă dacă regiunile atacate nu erau situate în imediata apropiere a zonelor de sălășuire pecenegă. Admițînd că pecenegii plecau din Cîmpia Dunării, totodată trebuie să admitem că în sistemul raidurilor scurte și repetate nu puteau fi atacate decît regiunile platformei prebalcanice și cele ale Dobrogii. Cum însă podișul prebalcanic fusese deja devastat în 1035³²,

³⁰ Skylitzes-Cedren, II, p. 514. Moesia mai fusese atacată și în 1034. Este posibil ca acum să fi fost jefuite locurile „necălcate” de pecenegi în raidul din 1034. În orice caz, pecenegii, pentru a pătrunde adînc în Peninsula Balcanică, erau nevoiți de fiecare dată să treacă prin Moesia. Așa sînd lucrurile, era de așteptat ca această regiune să fi avut cel mai mult de suferit de pe urma raidurilor pecenege (vezi și nota 21).

³¹ Din analiza relatărilor cronicarilor bizantini rezultă că devastarea Peninsulei Balcanice începută în 1027 și încheiată în 1036 s-a făcut în raport direct cu deplasarea treptată tot mai înspre răsărit a traseului fiecărei incursiuni. Firește că această tactică, impusă de necesitatea de a se ataca mereu alte regiuni decît cele devastate anterior, a avut drept urmare, credem noi, și o treptată mutare înspre răsărit a centrului de greutate peceneg din Cîmpia Dunării.

³² Vezi nota 19.

nu ne rămâne decât să postulăm că cele trei raiduri din 1036³³ au vizat ținutul Dobrogeii³⁴.

Atacurile din 1036 au avut urmări catastrofale pentru unele din așezările din Dobrogea. Astfel, Capidava și Dervent își încetează acum pentru totdeauna existența, ca urmare a unui incendiu care a mistuit aproape toate locuințele, în timp ce o parte a populației a fost masacrată.

Masacrarea unei părți a populației în timpul incursiunilor din 1036 este consemnată, de altfel, în cronica lui Skylitzes-Cedren. Referindu-se la raidurile din acel an, cronicarul ne spune: „ἀρδην παρατυχόντα ηφάνισαν, ἤβηδὸν τοὺς ἀλισκομένους ἀναιροῦντες καὶ τιμωρίαις τοὺς αἰχμαλώτους ἀνεκδιηγῆτοίς”³⁵ (ei [pecenegii] au distrus totul în calea lor, omorînd în vîrsta tinereții pe capturați, iar pe prizonieri supunîndu-i la cazne de nedescris).

Relatarea lui Skylitzes-Cedren este confirmată într-o manieră neașteptată de descoperirile arheologice. În acest sens amintim situația de la Capidava, unde, în cursul cercetărilor din 1959, a apărut o groapă adîncă de 2,40 m și largă de 2,30 m, conținînd opt schelete de adulți, unul de copil, precum și cîteva oase de bazin aparținînd unor sugari. „Capul scheletului de copil, la care erau lipite cîteva vertebre era separat de corp, deplasat puțin față de osul coloanei vertebrale, încît da impresia că ar fi fost decapitat”³⁶. Scheletele, departe de a zăcea într-o anumită ordine, erau trîntite și înghesuite fără nici o noimă. Dat fiind că acest mormînt colectiv, mărturie a unei cruzimi de neînchipuit, aparține, potrivit autorilor săpăturii de la Capidava, ultimului nivel de viețuire, noi îl punem în legătură cu raidurile pecenege din anul 1036.

Tot atunci a fost masacrată — pare-se — și o parte a populației de la Dinogetia-Garvăn și Dervent, fapt atestat pentru prima dintre aceste două așezări de descoperirea în afara incintei a unei gropi din care s-au scos pînă în prezent șase schelete³⁷, iar pentru cealaltă de găsirea a două schelete decapitate aparținînd nivelului de distrugere din anul 1036.

Revenind la devastarea urmată de părăsirea definitivă a fortificațiilor de la Capidava și Dervent, se naște întrebarea: ce s-a întîmplat cu locuitorii care au scăpat cu viață? Desigur, unii au fost duși în captivi-

³³ Evident, stabilirea succesiunii cronologice a celor trei raiduri este inoperabilă, cel puțin pentru moment.

³⁴ Că 1036 și nu 1035 a fost anul devastării așezărilor din Dobrogea l-ar indica, oarecum, și numărul relativ mare de monede din vremea lui Mihail al IV-lea Paphlagonianul, descoperite în locuințele distruse. În măsura în care atacul s-ar fi desfășurat în 1035, deci numai la un an după urcarea pe tron a lui Mihail al IV-lea Paphlagonianul, numărul acestor monede ar fi trebuit să fie mai restrîns. Desigur, în lipsa unor situații care să ne permită comparații, observația de mai sus nu poate constitui un argument peremptoriu; în schimb ea poate sugera o problemă de circulație a monedelor bizantine în Dobrogea în primii ani de domnie al lui Mihail al IV-lea (vezi de asemenea și nota 27).

³⁶ Skylitzes-Cedren, II, p. 514—515.

³⁷ Gr. Florescu, R. Florescu și Gloria Ciacalopol, *Săpăturile arheologice de la Capidava*, în *Materiale*, VIII, 1962, p. 702.

³⁸ Informație I. Barnea. La Dinogetia-Garvăn, de data aceasta în interiorul incintei, s-a mai descoperit un bordei distrus printr-un incendiu, înăuntrul căruia zăceau în neorînduială scheletele a trei indivizi (probabil o familie). Din observațiile înregistrate la fața locului rezultă că cei trei indivizi au ars de viu. De altfel, oasele unuia dintre schelete poartă puternice urme de arsură. Potrivit părerii lui I. Barnea, care ne-a împărtășit aceste informații, atît groapa cu schelete dinafara incintei, cît și bordeiul cu cele trei schelete, datează din prima jumătate a secolului al XI-lea. În ceea ce ne privește, noi le punem în legătură cu masacrele comise de pecenegi în cursul celor trei raiduri din anul 1036.

tate³⁸, dar alții trebuie să-și fi găsit un adăpost în restul așezărilor din Dobrogea. În privința aceasta nu este lipsit de interes a aminti că la Păcu-
iul lui Soare se constată pentru vremea lui Mihail al IV-lea Paphlagonianul o adevărată explozie demografică, poate tocmai ca o consecință a părăsirii așezării de pe Dervent.

Din cele expuse pînă aici reiese că istoria regiunilor de la Dunărea de jos în perioada din jurul anului 1000 și pînă în 1036, judecată în funcție de atitudinea pecenegilor, poate fi împărțită în două perioade. Prima, aceea care se întinde pînă în 1027, se caracterizează prin relații de vecinătate pașnică între bizantini și pecenegi; a doua, cuprinsă între 1027 și 1036, se caracterizează prin efectuarea unor incursiuni pecenege în ținuturile sud-dunărene.

De aici încolo, timp de 12 ani, urmează iarăși o perioadă în care nu se mai produce nici un atac peceneg. Izvoarele literare ne îngăduie să facem această afirmație, iar interpretarea documentelor arheologice este de natură să o sublinieze.

După cum era de așteptat, încetarea temporară a invaziilor pecenege a atras după sine regenerarea vieții economice în ținuturile imediat de la sud de Dunăre. Drept urmare, dezvoltarea agriculturii și creșterea vitelor capătă un nou avînt³⁹, în timp ce comercializarea mărfurilor se intensifică. Obiectele de uz casnic și podoabele de diferite feluri, provenite mai ales din import, se înmulțesc brusc în toate așezările de pe malul drept al Dunării. Paralel cu aceasta, asistăm la întărirea circulației monedelor emise în timpul domniilor lui Mihail al IV-lea Paphlagonianul și Constantin al IX-lea Monomahul.

Pe scurt, Dobrogea pare a-și fi recîștigat acum tradiționalul său rol de placă turnantă pentru schimburile comerciale la Dunărea de jos, și aceasta în pofida crizei politice prin care trecea Constantinopolul⁴⁰.

De remarcat că învierea activității economice în așezările de la Dunărea de jos, reflectată în realitățile arheologice, este confirmată de o știre literară potrivit căreia Chiril Phileotul, îmbarcat fiind pe o corabie, a făcut o călătorie, cîndva, între 1042 și 1045, pe Dunăre, vizitînd cetățile de acolo⁴¹. Călătoria a fost efectuată pentru o treabă (πραγματεία), ne spune izvorul, iar această treabă nu poate fi decît negustorească, susținem noi, de vreme ce corabia pe care se îmbarcase Chiril Phileotul era comercială⁴².

³⁸ Skylitzes-Cedren, II, p. 515, ne informează că acum au fost luați în captivitate cinci strategii. Este de la sine înțeles că ducerea în robie a cinci strategii presupune capturarea unui număr și mai mare de oameni din rîndul localnicilor.

³⁹ Skylitzes-Cedren, II, p. 586, ne asigură că pecenegii, după ce au pătruns în regiunile sud-dunărene (Dobrogea de sud și nord-estul R. P. Bulgaria) au dat peste o mare bogăție de vite, vin și băutură cu miere. Evident că această bogăție nu poate fi decît rezultatul unei activități desfășurate în perioada de liniște care a urmat anului 1036.

⁴⁰ Despre situația politică din aceste vremuri la Constantinopol, vezi G. Ostrogorsky, *op. cit.*, p. 347—360.

⁴¹ *La vie de Saint Cyrille le Philéote, moine byzantin (+ 1110)*, ed. Étienne Sargologos, Bruxelles, 1964, p. 284—285.

⁴² Acest pasaj din *Viața Sf. Kiril* a fost semnalat pentru prima dată în istoriografia românească de N. Mihăiescu (*Прямое византийское влияние в румынском языке*, în *RÉSEE*, I, 1963, 3—4, p. 348), iar P. Ș. Năsturel în recenzia cărții *La vie de Saint Cyrille...*, publicată în *RÉSEE*, IV, 1966, 3—4, are meritul de a fi atras atenția la p. 653 asupra importanței acestei știri pentru istoria regiunilor de la Dunărea de jos.

În ciuda laconismului ei, această informație întregeste oarecum tabloul stărilor de lucruri din Dobrogea anilor 1036—1048, timp în care, după cum s-a amintit deja, nu se mai înregistrează vreo incursiune la sud de Dunăre.

Evident, este dificil de stabilit cauza care i-a determinat pe pecenegi ca în anul 1036 să întrerupă dintr-o dată șirul invaziilor în Peninsula Balcanică. În ce ne privește, n-avem nici un motiv să credem că aceasta ar fi consecința vreunei victorii bizantine. Este probabil ca situația să se datoreze mai degrabă slăbirii puterii pecenegilor ca urmare a grelei înfringeri în luptele cu kievenii în anul 1036⁴³ și a războaielor purtate cu consingeniilor lor — uzii⁴⁴. În plus, la aceasta vor mai fi contribuit, poate, și certurile pentru acapararea puterii, certuri care vor culmina cu luptele fratricide dintre adepții lui Tyrach și cei ai lui Kegen.

Profitând de asemenea împrejurări favorabile, este firesc ca bizantinii să fi căutat asigurarea liniștii frontierei danubiene prin perfectarea unei înțelegeri cu pecenegii. Și, într-adevăr, o astfel de înțelegere a fost încheiată, fapt semnalat de altfel în opera lui Skylitzes-Cedren. Cronicarul bizantin, referindu-se la evenimentele care au precedat marea invazie din 1048, ne informează că Tyrach, conducătorul pecenegilor de la nord de Dunăre, i-a reproșat împăratului Constantin al IX-lea hotărârea de a se permite instalarea în imperiu a triburilor lui Kegen, în ciuda tratatului (σπονδάς) existent. Iată și pasajul respectiv: „Ὁ Τυράχ διαπρεσβεύται πρὸς τὸν βασιλέα, μηνύσας ὡς ἔδει τὸν μέγαν βασιλέα σπονδάς ἔχοντα μετὰ τοῦ γένους τῶν Πατζινάκων μηδὲ προσδέξασθαι ὅλως τὸν ἀποστάτην αὐτῶν”⁴⁵ (Tyrach trimise soli la împărat ca să-l înconștințeze pe marele împărat care are un *tratat* cu neamul pecenegilor că nu trebuia să primească de loc pe un trădător de-al lor). Tot atunci, solii lui Tyrach îi atrăgeau atenția lui Constantin al IX-lea că „de vreme ce acesta l-a primit pe Kegen, să-l împiedice a traversa Dunărea și să atace pe cei care sînt *sub tratat*” (ἐπεὶ δὲ προσδέξασται κωλύειν μὴ διαπερᾶν καὶ τοὺς ὑποσπόνδους λυμáινεσθαι)⁴⁶. Firește, în acest context expresia ὑποσπόνδους se referă la pecenegii din stînga Dunării.

Așadar, în anul 1048 există un tratat între bizantini și pecenegi.

Cronicarul nu ne dă nici o relație despre natura și conținutul lui. Nu ni se spune nici măcar cînd a fost încheiat. Faptul însă că între 1036 și 1048⁴⁷ nu se mai semnalează nici o incursiune pecenegă în ținuturile sud-dunărene ne permite să avansăm părerea că convenția existentă în anul 1048 a fost perfectată în 1036 sau imediat după această dată. Poate că tocmai în temeiul acestui tratat unii pecenegi s-au stabilit în „cetățile” de pe malul drept al Dunării. În orice caz, prezența lor în așezările din Dobrogea, în deceniile al 4-lea și al 5-lea ale secolului al XI-lea, jude-

⁴³ G. Popa-Lisseanu, *Izvoarele istoriei românilor, vol. VIII. Cronica lui Nestor*, București, 1935, p. 125. Cf. *Повесть временных лет*, I, Moscova—Leningrad, 1950 (ed. V. P. Adrianova-Peretz) p. 102—103.

⁴⁴ O mențiune despre luptele din aceste vremuri dintre pecenegi și uzi găsim la Skylitzes-Cedren, II, p. 582, fără însă a se preciza data exactă a desfășurării lor.

⁴⁵ Skylitzes-Cedren, II, p. 582.

⁴⁶ *Ibidem*.

⁴⁷ A. P. Kajdan, *Иоанн Мавропод, печенеги и русские в середине XI в.*, în *Зборник радова византинистичког института (Mélanges G. Ostrogorsky)*, VIII, 1—1963, p. 180—182, ajunge la concluzia că invazia pecenegă din 1048 a avut loc, în realitate, în anul 1016.

cată după observațiile arheologice, nu mai poate fi contestată⁴⁸. Nu este exclus ca tot în același tratat să fi fost definit și cadrul relațiilor prietenești dintre bizantini și pecenegi din răstimpul cuprins între 1036 și 1048.

Este adevărat că pînă în momentul de față nu dispunem de vreun izvor sigur care să certifice un atare caracter al relațiilor bizantino-pecenege, dar interpretarea judicioasă a unor informații literare nu ne lasă nici un dubiu în privința aceasta. De aceea, în cele ce urmează ne vom opri o clipă asupra unei știri privind un episod petrecut — ce-i drept — în 1049, care însă reflectă o situație din timpul cînd Katakalon Kekaumenos era conducătorul regiunii paristriene.

Mai întii o precizare. Fără a se putea stabili de cînd și pînă cînd Kekaumenos a fost conducător al themei Paradounavon, sigur este că această calitate o avea în 1043. Fiind în acel an „ἀρχων ὧν τῶν περὶ τὸν Ἴστρον πόλεων καὶ χωριῶν” (arhonte al orașelor și ținuturilor de la Dunăre), el zdrobește lîngă Varna — după cum ne informează Skylitzes⁴⁹ — trupele kievene care se retrăgeau pe uscat spre țara lor.

În 1049, cînd era „ὁ στρατηγᾶτης τῆς ἀνατολῆς”⁵⁰ (stratilat al Orientului), Kekaumenos cade grav rănit în luptele cu pecenegii, desfășurate lîngă localitatea Diakene⁵¹ din munții Balcani. Kekaumenos n-a murit totuși, și aceasta se datorează unui peceneg cu numele de Galinos, care, recunoscîndu-l pe înaltul demnitar bizantin ca fiind acela ce odinioară îndeplinise funcția de conducător al fortărețelor de la Dunăre, l-a adăpostit în cortul său⁵² și i-a dat îngrijirile necesare.

Desigur, fapta lui Galinos nu ne lasă nici o îndoială asupra împrejurărilor favorabile în care pecenegul l-a cunoscut pe Kekaumenos, în vremea cînd acesta era „arhonte” ținuturilor dunărene. Cu alte cuvinte, vrem să susținem că, dacă relațiile dintre bizantini și pecenegi în timpul în care Kekaumenos conducea katepanatul de la Dunărea de jos nu ar fi fost amicale, gestul lui Galinos — la capătul bătăliei de la Diakene — nu și-ar găsi nici o justificare.

Se pare însă că considerațiile noastre nu pot suplini consistența relatării înseși a cronicii lui Skylitzes, referitoare la episodul petrecut la Diakene. De aceea ne vom permite să reproducem pasajul respectiv: „καὶ δὲ Πατζινάκος τῆς κλησιν Γαλίνος εἰδὼς τὸν Κεκαυμένους οἷός ἐστιν ἐξ ὄτου περ ἤρχε τῶν παρὰ τῷ Ἴστροφ φρουρίων καὶ ἀνεμίγνυντο ἀλλήλοις”⁵³. Această frază a fost și este tălmăcită în istoriografia românească⁵⁴ de

⁴⁸ Petre Diaconu, *Cu privire la problema căldărilor de lut în epoca feudală timpurie (sec. X—XIII)*, în *SCIV*, VIII, 1956, 3—4, p. 430. În același articol, întemeindu-ne pe răspîndirea acestui tip ceramic, am enunțat ipoteza că primii pecenegi au început să se așeze în Dobrogea încă din a doua jumătate a secolului al X-lea (vezi, de asemenea și articolul nostru *Κεκαυμένος ο βαλκανικός κόμης κατὰ τὴν ΠΗΡ*, în *Dacia*, N.S., VIII, 1964, p. 259 și urm.).

⁴⁹ Skylitzes-Cedren, II, p. 555; cf. N. Bănescu, *op. cit.*, p. 74—75.

⁵⁰ Skylitzes-Cedren, II, p. 597.

⁵¹ *Ibidem*.

⁵² Faptul că Galinos avea cortul său îl arată ca pe un personaj mai de vază printre consingeniile săi.

⁵³ Skylitzes-Cedren, II, p. 597.

⁵⁴ Cf. N. Bănescu, *op. cit.*, p. 77; I. Barnea, *op. cit.*, p. 643; Eugen Stănescu, „*Les minoritaires du Bas-Danube au XI^e siècle (Quelques problèmes de la terminologie des textes)*”, în *Nouvelles études d'histoire*, III, București, Edit. Academiei, 1965, p. 48 și nota 19.

obicei în felul următor : „Și un peceneg cu numele de Galinos, cunoscându-l pe Kekaumenos cine este, de pe vremea când acesta conducea cetățile de la Dunăre și când neamurile erau amestecate...”.

În ce ne privește însă, socotim că traducerea celei de-a doua părți a textului este incompletă, ceea ce duce la vicieria, oarecum, a sensului ideii pe care a vrut s-o exprime Skylitzes. În realitate, traducerea exactă ar trebui să sune astfel : „Și un peceneg cu numele de Galinos, știindu-l pe Kekaumenos ce fel de om este, din timpul când acesta era conducătorul cetăților de la Dunăre și când neamurile trăiau în relații bune unele cu altele...”. Așadar, verbul ἀναμίγνυμι, în acest context, înseamnă mai mult decît a amesteca. Aici el are și înțelesul de a trăi în pace laolaltă, de a avea raporturi bune.

În consecință, nefiind vorba numai de populații care erau amestecate, ci și de relațiile de prietenie dintre ele⁵⁵, spusele lui Skylitzes capătă o cu totul altă semnificație pentru istoria regiunilor de la Dunărea de jos, în perioada în care Kekaumenos era conducătorul lor.

Logica construcției frazei, sensul cuvintelor care o compun, precum și spiritul narării faptelor, ne obligă să admitem că printre neamurile (τὰ γένη) de la Dunărea de jos un loc dintre cele mai importante îl ocupau pecenegii, apropiați pe vremea aceea bizantinilor, și că tocmai în virtutea fostei prietenii dintre acești pecenegi și bizantini Galinos s-a simțit îndatorat să-i salveze viața lui Kekaumenos.

Prin urmare, din tot ce s-a spus pînă aici în legătură cu Katakalon Kekaumenos reiese că, pe vremea când el îndeplinea funcția de conducător al orașelor și ținuturilor dunărene, relațiile dintre pecenegi și bizantini erau dintre cele mai cordiale. Racordînd la această observație constatarea strict arheologică cum că în acele timpuri în așezările de la Dunăre se semnalează, pe de o parte, o prezență pecenegă, iar pe de altă parte o învioreare a vieții economice, vom înțelege și mai bine importanța tratatului pecenego-bizantin în dezvoltarea social-economică și politică a regiunilor de la Dunărea de jos, în deceniile al 4-lea și al 5-lea ale secolului al XI-lea.

În măsura în care se va dovedi că Kekaumenos — arhonte al orașelor și ținuturilor de la Dunăre în anul 1043 — va fi preluat această funcție în 1036 sau la scurtă vreme după aceea, vom căpăta dreptul să avansăm și ipoteza că în perfectarea tratatului dintre bizantini și pecenegi acest demnitar a îndeplinit un rol esențial.

O atare opinie este reclamată nu numai de realitatea bunelor sale relații cu pecenegii, relații care — după toate probabilitățile — au avut o durată mai lungă⁵⁶, dar și de funcția sa de conducător al themei paristriene. Căci, la drept vorbind, cine altul decît conducătorul acestei pro-

⁵⁵ Astfel, nu am înțeles de ce Skylitzes a căutat să lege mențiunea recunoașterii lui Kekaumenos de către Galinos de aceea a existenței la Dunărea de jos a mai multor populații.

⁵⁶ N. A. Oikonomides (*op. cit.*, p. 77—78, nota 64) opinează că legăturile lui Kekaumenos cu pecenegii s-au menținut pînă mai tîrziu. Părerea învățatului grec se sprijină pe găsirea în Ucraina a unui sigiliu aparținînd lui Kekaumenos, cînd acesta era duce al Antiohiei (cf. I. Swiencicki, *Byzantinische Bleisiegel in den Sammlungen von Lwow*, în volumul omagial dedicat lui P. Nikov, Sofia, 1939, p. 483). Știut fiind că astfel de sigilii însoțeau diferite scrisori, este posibil, susține N. A. Oikonomides, ca exemplarul de la Lvov să fi însoțit o scrisoare trimisă vreunui peceneg.

vincii putea să-i cunoască mai bine pe pecenegii de la nord de Dunăre și, în consecință, să trateze cu ei perfectarea unei înțelegeri. Practica angajării în purtarea discuțiilor tocmai a demnitarilor din regiunile limitrofe ținuturilor populațiilor cu care trebuia să se trateze era de multă vreme în vigoare la Bizanț. Să nu uităm că în anul 917 bizantinii, trebuind să poarte tratative cu pecenegii, l-au delegat pe Ioan Vogas, strategul Chersonesului, deoarece — cum era și firesc — acesta îi cunoștea mai bine pe pașinachi.

Dar, independent de numele demnitarului bizantin care a încheiat convenția, acesta trebuie să fi fost un diplomat înzestrat cu un deosebit tact politic și cu o largă pricepere a raportului de forțe la Dunărea de jos. În plus, el trebuie să fi fost extrem de abil, de vreme ce a reușit să-i convingă pe pecenegi să renunțe la controlul politic asupra Munteniei și Olteniei, căci, după cum vom vedea cu alt prilej, avem toate motivele să admitem că în deceniile al 4-lea și al 5-lea ale secolului al XI-lea bizantinii au reușit să-și extindă autoritatea politică în Cîmpia Dunării.

La capătul lucrării noastre, ținem să subliniem unele concluzii care se degajă din prezentarea ei : 1) în perioada cuprinsă între 1000 și 1027 relațiile dintre bizantini și pecenegi au fost pașnice ; în orice caz, în această perioadă nu se semnalează nici o incursiune în regiunile sud-dunărene ; 2) între 1027 și 1035 (inclusiv) s-au succedat cinci atacuri pecenege, dar nici unul dintre ele nu a vizat ținuturile care corespund Dobrogii de astăzi ; 3) prima incursiune care a avut drept țintă Dobrogea s-a consumat în 1036. Devastarea unui nivel de viețuire de la Dinogetia-Garvăn, precum și distrugerea și părăsirea așezărilor fortificate de la Capidava și Dervent s-au produs în acel an ; 4) începînd cu 1036, timp de 12 ani, pentru regiunile de la sud de gurile Dunării urmează o perioadă de prosperitate economică, drept urmare a încetării atacurilor pecenege ; 5) bunele raporturi dintre pecenegi și bizantini între 1036 și 1048 sînt expresia unui tratat perfectat, probabil, prin mijlocirea lui Kekaumenos.

Desigur, unele din concluziile noastre se cer a fi verificate în viitoare cercetări, în timp ce altele vor necesita poate oarecare nuanțări, dar și într-un caz și în celălalt trebuie să se pornească de la confruntarea izvoarelor literare cu datele arheologice și numismatice.

À PROPOS DE L'EXISTENCE DES PETCHENÈGUES AU BAS-DANUBE DANS LA PREMIÈRE MOITIÉ DU XI^e SIÈCLE

RÉSUMÉ

Dans cet article l'auteur établit trois périodes en fonction de l'attitude des Petchenègues envers les Byzantins. Pendant la première période qui dure approximativement depuis l'an 1000 jusqu'en 1027, aucune incursion n'est signalée dans les régions sud-danubiennes. Pendant la deuxième période — 1027—1036 — les Petchenègues déclenchent une série d'attaques dont la dernière seulement affectera, en quelque sorte, la Dobroudja.

En effet c'est en 1036 que disparaît pour toujours l'activité des établissements fortifiés de Capidava et Dervent, situés sur la rive droite du Danube.

Après 1036 et jusqu'en 1048 une nouvelle période d'accalmie s'étend sur les régions du Bas-Danube. Il ressort des objectifs de la recherche archéologique qu'à cette période les établissements sud-danubiens connaissent une prospérité économique particulièrement marquée. La raison en est que les Petchenègues engrenés dans leurs luttes intestines et dans les luttes avec les Kouzes, n'attaquent plus les régions byzantines.

Prenant comme point de départ l'analyse des passages de la chronique de Skylitzès, ayant trait à l'invasion des Petchenègues de 1048, l'auteur aboutit à l'idée d'un traité de paix ou de non-agression conclu entre Petchenègues et Byzantins, en 1036, ou tout de suite après cette date. Il est très possible que l'ancien gouverneur du Paristrion, Katakalon Kekaumenos ait eu un rôle d'importance dans le parachèvement de ce traité.

CERAMICA DE UZ COMUN—NESMĂLȚUITĂ—DIN A DOUA JUMĂTATE A SECOLULUI AL XV-LEA DE LA SUCEAVA

DE

ELENA BUSUIOC

Datarea ceramicii din a doua jumătate a secolului al XV-lea constituie unul din cîștigurile importante obținute încă de timpuriu de către colectivul de arheologi¹ care a desfășurat ani de-a rîndul o neobosită muncă de cercetare în sectoarele cu vestigii medievale de la Suceava. Cele mai importante sectoare și complexe unde ea a fost datată îndeosebi pe criterii stratigrafice sînt : „Cetatea de scaun”, secțiunile B I și în special B XII b, unde, din șanțul de fundație al pînzei exterioare de ziduri a cetății, s-a scos o însemnată cantitate de materiale ceramice ; „Platoul din fața Cetății de scaun” sectoarele A și B, în ultimul, din perimetrul resturilor unor case de paiantă datate cu monedă din 1481 ; în oraș la „Curtea domnească”, în secțiunile II și IX ; tot în oraș, în secțiunea I și suprafața 1 de la Liceul de fete, în cuprinsul locuințelor datate cu monedă de la Ștefan cel Mare, precum și din locuințe, din aceeași vreme, de la „Șipot”, „I.R.C.” și „Drumul național”. Au mai intrat în tratarea lucrării de față, de asemenea, materiale ceramice provenite din descoperiri întîmplătoare din cartierele Areni, mănăstirea Iațco, str. Ana Ipătescu și str. Simion Florea Marian².

Studierea ceramicii de uz curent din vremea de care ne ocupăm a cuprins și ceramica cercetată anterior de Trifu Martinovici³, deosebirea față de modalitatea de tratare a lucrării de față constînd în considerarea net distinctă între ceramica roșie și cea cenușie — astfel prezentată de noi, pentru motive pe care le vom înfățișa în cuprinsul lucrării⁴ — față

¹ Rugăm pe toți arheologii care au colaborat la săpăturile efectuate de-a lungul anilor în cadrul șantierului arheologic Suceava să primească aici mulțumirile noastre călduroase.

² Vezi rapoartele de săpături ale șantierului arheologic Suceava, în *Materiale*, IV, p. 243—256 și 265—275 ; V, p. 594—615 ; VI, p. 681—695 ; VII, p. 609—625 ; VIII, p. 744—756.

³ Trifu Martinovici, *Contribuții la cunoașterea ceramicii din a doua jumătate a secolului al XV-lea de pe teritoriul Sucevei*, în *Materiale*, IV, p. 361—372.

⁴ Vezi mai sus p. 488 și p. 490—491.

de considerarea globală a celor două categorii ceramice făcută de autorul amintit mai sus. La aceasta adăugăm forme, tipuri și variante noi, precum și modificări ale tipologiei prezentate de lucrarea citată, noi avînd, desigur, la îndemînă un material mai bogat, precum și cîștigul de ansamblu al cercetării arheologice de la Suceava în anii de după apariția studiului adus în discuție.

Înainte de a trece la descrierea formelor de vase, ne vom opri asupra analizei tehnicii de preparare a pastei. Ca trăsătură generală, constatăm folosirea acum exclusiv a pastei bine degresate cu nisip, omogenă și aspră. Distingem următoarele categorii: pasta roșie, de foarte bună calitate, degresată numai cu nisip fin, omogenă și compactă, cu tușeu ușor aspru. Este folosită la străchini și cupe, în special; pasta roșie-gălbuie, apropiată calitativ de prima, degresată de asemenea cu nisip cernut, omogenă și aspră în spărtură, ca și pe fețele vasului, datorită amestecului de nisip. Este folosită de obicei la modelarea veselei de masă; în genere, la modelarea vaselor de bucătărie și de uz gospodăresc se folosea pasta roșie de bună calitate, degresată cu nisip cu bobul mai mare, uniform repartizat în masa lutului. Ea are calități plastice care au permis modelarea vaselor cu pereți subțiri (4 mm) și mereu egali ca grosime; calitativ similară categoriei de mai sus este o alta, în componența căreia intră destul de frecvente granule mici de calcar. Pare evidentă operația de îndepărtare din masa lutului a granulelor mai mari, a căror prezență în pasta din prima jumătate a secolului al XV-lea ⁵ a provocat pușcături în pereții vaselor în timpul arderii lor în cuptor. Dat fiind efectul acestora, lucru de care olarii trebuie să-și fi dat ușor seama, considerăm că granulele de calcar nu intrau în amestecul pastei ca degresant intenționat ales de ei, ci se aflau în componența naturală a lutului. Pasta cenușie are ca degresant nisip cu bobul mărunț într-un procent mai scăzut decît la pasta roșie obișnuită acum în ceramica de la Suceava și de aceea este mai puțin aspră. Formele de vase lucrate din pastă cenușie se restrîng la categoria vaselor de uz gospodăresc, oale-borcan sau cu toartă și capace.

Dominantă în a doua jumătate a secolului al XV-lea, ceramica roșie este reprezentată la Suceava în special prin vasele de bucătărie și de uz larg gospodăresc. Această ceramică este nelipsită în așezările orașenilor, în palatul Curții domnești, ori în Cetate, fapt ce o arată ca fiind indispensabilă acelor care-și duceau aici traiul zilnic.

Alături de aceste două categorii, stabilite în funcție de destinație, mai sînt formele de vase folosite la masă — vesela de masă —, bogat reprezentată și ea, completată îndeosebi însă cu exemplare smălțuite cu care se aseamănă adesea tipologic. Întrucît ceramica smălțuită reprezintă un capitol aparte al ceramicii medievale de la Suceava, noi urmărind doar caracteristicile evoluției meșteșugului ceramic de uz comun, ne vom ocupa în studiul de față numai de ceramica nesmălțuită din această vreme, nu fără a atrage atenția că vesela de masă este acum cu mult îmbogățită și variată, grație produselor smălțuite.

Vasele de bucătărie sînt reprezentate în special de oalele cu toartă, precum și de oalele-borcan, și unele și altele purtînd indiciul folosirii la prepararea mîncării.

⁵ Elena Busuioc, *Ceramica de uz comun — nesmălțuită — din prima jumătatea a secolului al XV-lea de la Suceava*, în *SCIV*, 17, 1966, 2, p. 301.

A. Forma de vas tipică este *oala cu toartă*; ea este un produs de serie, atît prin caracteristicile tehnice și prin gama apreciabilă de variante, cît și prin frecvența cu care apare la Suceava. Deosebirile mai importante se manifestă de obicei în redarea părții lor superioare, asupra căreia vom insista îndeosebi; considerăm că în felul acesta se obține o imagine clară și ușor de sesizat a diferitelor elemente ale variantelor.

Silueta oalelor cu toartă din tipul I — caracteristic în ceramica de uz comun a celei de-a doua jumătăți a secolului al XV-lea — este zveltă și elegantă, datorită unei bune proporționalități a umerilor ușor arcuiți, precum și restrîngerii pereților, evident conice, spre fund. Suplețea și eleganța acestora este subliniată, totodată, de o îngrijită și îndeminatică modelare, prin realizarea profilului lor lipsit în general de asimetrie. În perfectă armonie cu profilul vaselor stă și alegerea tipului de toartă, îngustă și alungită, care se deosebește de toarta lată și greoaie, obișnuită la oalele din prima jumătate a secolului al XV-lea⁶; este lucrată ca o bandă îngustă (lată de 1,05 pînă la 2 cm și grosă de 7—9 mm), fie cu fețele plane și muchiile drepte sau ușor subțiate, fie mai ales, avînd de-a lungul, pe mijloc, o șanțuire. Este o toartă „lungă”, ușor frîntă sus, la înălțimea buzei pe care este prinsă, de unde se îndreaptă oblic spre locul aplicării ei pe pîntecul vasului; altelei toarta prezintă o curbură continuă, fără a avea un punct clar de frîngere, ca mai sus. Prinderea pe vas este dintre cele mai izbutite, realizîndu-se o perfectă unitate între vas și toartă, fără îngrămădiri de pastă la punctele de lipire, adesea dăunătoare, și în orice caz prezența lor făcînd indiciul unei mai slabe aderări a torții pe vas, aceste neajunsuri fiind frecvente la vasele mai vechi la care ne refeream mai sus.

Tipul I, reprezentativ, de oală cu toartă are dimensiuni potrivite: diam. gurii 13,01 cm; diam. fundului 9,08 cm.; înălț. 18,01 cm; gura rotundă, buza relativ scundă și arcuită spre interior, de aceeași grosime ca pereții, terminată cu marginea dreaptă. Gîtul redus, dar profilat, marcat de o ușoară nervură, și umerii bolțiți. De obicei pereții se restrîng mult spre fund, astfel că vasul este zvelt, spre deosebire de vasele cenușii din prima jumătate a secolului al XV-lea⁷ ai căror pereți încep să se lărgească imediat de la fund din ce în ce mai mult spre pîntec. Toarta este făcută ca o bandă îngustă, dreptunghiulară în secțiune (lată de 2 cm și grosă de 7 mm), cu muchiile ușor rotunjite, fără a fi de loc îngroșate, uneori cu o șanțuire longitudinală pe mijloc, este prinsă chiar pe buză la exterior, fără a modifica muchia, capătul opus fiind prins pe pîntec, spre umăr. Ornamentul este simplu, redus la două-trei incizii orizontale și paralele între ele, corect realizate, dispuse pe umăr, imediat deasupra punctului de prindere a torții (fig. 1/1).

Varianta Ia, principală și cea mai frecventă, este oala de dimensiuni potrivite (diam. gurii 14 cm; diam. fundului 9,10 cm; înălț. 18,05 cm), cu buza relativ înaltă, împinsă mult în afară printr-o alveolare în interior, apoi arcuită ușor în sus, fără a fi îngroșată. Marginea este ușor lățită, rezultat probabil al tăierii pastei cu un mic cuțitaș, și foarte ușor țesită spre interior. Pe gît are o nervură bine reliefată.

Varianta Ib este oala cu buza scundă, arcuită prin șanțuirea puternică în interior, fără a fi îngroșată, terminată cu marginea dreaptă. Gîtul îngust, dar profilat, e marcat de o ușoară nervură în relief. Are dimensiunile: diam. gurii 11 cm; diam. fundului 6,09 cm; înălț. 15,3 cm.

⁶ *Ibidem*, p. 304.

⁷ *Ibidem*, p. 305—306.

Varianta Ic este oala de dimensiuni potrivite, cu buză relativ înaltă, arcuită, terminată cu marginea țesită spre interior; ușor mai groasă decât pereții, buza se subțiază de la margine spre glt. Pe gîtul profilat, dar îngust, o nervură slab reliefată.

Varianta Id este oala cu buza scundă, arcuită, de aceeași grosime cu pereții, terminată cu marginea țesită, trasă puțin în afară. Pe gîtul scund și profilat, aceeași nervură ușor reliefată.

Varianta Ie este reprezentată de oale cu dimensiuni potrivite, cu buza scundă, arcuită, fără a fi îngroșată, terminată cu marginea dreaptă, orizontală, avînd o șanțuire pronunțată pe mijloc. Gîtul profilat și ușor înălțat.

Varianta If este reprezentată de oale de dimensiuni mai mari (diam. gurii 15 cm; diam. fundului 10,5 cm; înălț. 21 cm), cu buza relativ înaltă și arcuită printr-o alveolare în interior, terminată cu marginea ușor rotunjită. Gîtul scurt și profilat.

Caracteristica vaselor incluse în tipul I este, așa cum rezultă din enumerarea variantelor, buza arcuită, fără a fi mai îngroșată ca pereții, rareori observîndu-se o ușoară îngroșare în special a marginii, și aceasta mai mult aparentă, datorită probabil tăierii acesteia cu un cuțitaș. Uneori, pe mijlocul marginii se practica cu vîrfului ascuțit al cuțitașului o incizie circulară în scopul aceleiași retușări.

Tipul II de oale cu toartă este reprezentat de exemplare de dimensiuni potrivite (diam. gurii 12,8 cm; diam. fundului 8,5 cm; înălț. 19 cm), cu buza scundă, rotunjită și îngroșată la exterior, acesteia corespunzîndu-i în interior o puternică șanțuire; se termină cu marginea subțiată ca o muchie ascuțită, trasă spre interior. Gîtul, mai degrabă scund, este bine profilat. Umărul frumos arcuit, în continuare pereții bine restrînși spre fund, astfel că vasul are o siluetă zveltă. Toarta îngustă, alungită, pe mijloc avînd o șanțuire longitudinală, este prinsă pe buză și plntec.

Varianta IIA se deosebește prin faptul că marginea buzei este rotunjită fără a prezenta, ca la tipul de bază, subțierea evidentă a muchiei. Altfel, este la fel răsfrîntă în afară, rotunjită și îngroșată, în interior avînd șanțuirea obișnuit pronunțată.

Varianta IIB este reprezentată de exemplare cu buza scundă și răsfrîntă, a cărei rotunjime la exterior prezintă o îngroșare mai pronunțată aproximativ pe mijlocul ei.

Tipul de vas reprezentat prin oale-borcan cu buza scundă, îngroșată și rotunjită la exterior, la început fără șanțuire în interior, este cunoscut încă în ceramica din secolul al XIV-lea; cîstigînd treptat sub raport tehnic, el se perpetuează în cursul întregului secol al XV-lea, unde îl întîlnim atît la oale-borcan, cît și la oale cu toartă.

B. A doua formă de vase de bucătărie este *oala-borcan* ce se perpetuează și acum, cu îmbunătățiri de ordin tehnic în special, ea fiind frecventă în ceramica de uz comun în întregul nostru ev mediu. Alături de oala cu toartă, oala-borcan continuă să ocupe mai departe un loc însemnat în garnitura de vase folosite la prepararea fierturilor, în virtutea unei tradiții puternice, proprii evoluției lente, în genere, a meșteșugului olăritului de uz comun; faptul rămîne valabil, în oarecare măsură, chiar atunci cînd ne referim la meșteșugul olăritului de la oraș⁸.

Tipul I de oală-borcan, avînd o veche tradiție în ceramica feudală moldovenească, este de obicei de dimensiuni mari (diam. gurii 15 cm;

⁸ Ștefan Pascu, *Meșteșugurile din Transilvania pînă în secolul al XVI-lea*, București, 1954, p. 33 și p. 88.




Fig. 1. — *Suceava*. Ceramică roșie din a doua jumătate a secolului al XV-lea; vase de bucătărie; 1, 4, 5, oale cu toartă; 2, 3, oale-borcan; 6, oală-borcan de uz gospodăresc aparținând grupului de ceramică cenușie.

diam. fundului 10 cm ; înălț. 21 cm) ; gura circulară are buza relativ scundă, rotunjită și răsfrântă în afară, cu o pronunțată șanțuire în interior. Gîtul scurt, bine profilat, umărul larg în continuare, pereții evident restrînși pînă la fund. În genere, linia vasului redă profilul zvelt, datorită mai ales conicității fundului, aceasta fiind caracteristică oalelor confecționate acum de meșterii olari suceveni.

Tipul II este reprezentat de oale-borcan cam de aceleași dimensiuni cu tipul I : diam. gurii 12 cm ; diam. fundului 10,3 cm ; înălț. 21cm. Are buza înaltă, simplă, arcuită către interior și terminată cu marginea ușor rotunjită. Uneori, imediat sub margine, la exterior are o incizie circulară (fig. 1/3).

Ornamentul mereu același este bentița de trei-patru caneluri sau, mai des, incizii, orizontale și paralele între ele⁹, așezate pe umărul vasului, într-o manieră izbutită. Operația acestei ornamentări, deosebit de simple, se făcea după modelarea în întregime a vasului și după ungerea cu un strat subțire de angobă, înainte însă de prinderea torții : aceasta calcă adesea, la locul de prindere pe umăr, două-trei din canelurile sau inciziile de jos. Inciziile erau trase prin apăsarea în pasta crudă a vasului a virfului unui cuțitaș de lemn, de care se servea olarul și pentru alte retușuri — bunăoară pentru îndreptarea marginii buzei —, sau cu un instrument special făcut în acest scop, o simplă țepușă de lemn ascuțită la un capăt. În timpul unei rotiri a vasului se obținea o incizie circulară, încheiată în punctul de unde pornea. Sub prima incizie, la un spațiu îngust, se practica următoarea, după care, în aceeași manieră, se trăgea restul inciziilor. Oricum, cu astfel de instrumente era executată unica incizie de la exteriorul buzei, sub margine, sau aceea de pe gît.

Exactitatea cu care sînt trase inciziile de pe umăr, grupate câte patru-cinci, așa cum le întîlnim la majoritatea exemplarelor din această vreme, prin respectarea mereu a aceleiași grosimi și adînciri a fiecărei incizii, precum și a spațiilor dintre ele, egale și paralele, ne face să ne gîndim la folosirea mai degrabă a unui instrument mai practic, făcut tot din lemn, și anume la capătul unei stinghii de lemn erau scobite un număr de patru-cinci creștături ascuțite la vîrf, între care rămîneau spații goale, prin cioplirea lemnului. Capătul stinghiei astfel creat — asemănător unui fragment de pieptene cu dinții mari — era apăsător în pasta crudă a vasului și în timpul unei rotiri complete se realiza bentița de incizii corespunzătoare ca număr creștăturilor. Un instrument asemănător acestuia este posibil să fi fost întrebuintat și pentru imprimarea canelurilor, numai că creștăturile, mai puțin adînci, nu mai aveau capetele ascuțite, ci plate, iar baza spațiilor goale era ușor rotunjită. Procedîndu-se ca mai sus, prin negativul spațiilor goale se realizau canelurile distincte între ele prin spații plane obținute prin călcarea pastei de capetele plate ale creștăturilor¹⁰.

⁹ În ceramica molcovească din secolul al XIV-lea, caracteristice sînt inciziile înscrise neordonat, în forma unei spirale largi, cu capetele libere ; aceeași caracteristică prezintă ornamentarea cu incizii și în marea majoritate a ceramicii cenușii datînd din secolele XIII—XIV, aparținînd unei întinse arii central-europene. Maniera aceasta de redare a inciziilor e cunoscută în lucrările de specialitate sub termenul de *Spiralwulsttechnik*, Cf. de exemplu, Imré Holl, *Mittelalterliche Funde aus einem Brunnen von Buda*, Budapesta, 1966, p. 12 ; p. 20, fig. 18/1 ; p. 28, fig. 30/1,8 și p. 32, fig. 34/1.

¹⁰ În Muzeul de la Golești se află un instrument de olar, lucrat din lemn, care folosea la ornamentări similare și care datează din secolele XVIII—XIX.

Vesela de masă. Spre deosebire de vasele de bucătărie sau de uz mai larg gospodăresc care dau olăriei de uz comun ponderea specifică în producția de ceramică în ansamblu, produsele destinate cu precădere servitului la masă și care se includ ceramicii comune au un volum mai restrâns, ele fiind din plin completate cu exemplarele mai pretentioase, smălțuite, a căror factură artistică vine să sublinieze pe alt plan evoluția meșteșugului ceramic de la Suceava în această vreme. Factura tehnică și alegerea anumitor profiluri, adesea cu vădite caractere artistice îmbinate cu utilul ale produselor de acest soi conturează deopotrivă deplina închegare și maturitate a producției ceramice de uz comun, capabilă acum să servească unor cerințe tot mai variate, reclamate de nevoile traiului zilnic al societății.

Vesela de masă era lucrată exclusiv din pasta roșie de bună calitate, omogenă, bine degresată și ușor aspră, indicată prin calitățile ei plastice la modelarea vaselor de proporții mici și cu pereți mai subțiri. După modelare olarul avea totdeauna grijă să șteargă văscioarele pentru îndepărtarea asperităților, muind mâinile în zeama de lut aflată la îndemână, tot timpul cât le modela la roată¹¹.

Străchinile sînt reprezentate prin tipuri similare aceloră cunoscute pentru prima jumătate a secolului al XV-lea. Frecvente sînt acum străchinile cu corpul puțin larg, adînc și conic, fie cu picior inelar, fie avînd doar marginile fundului pronunțat îngroșate și profilate, precum și acelea cu corpul mai mult plat și deci mai larg, prevăzute totdeauna cu picior inelar masiv de susținere, asemănătoare farfuriei.

Străchinile cu corpul adînc se întîlnesc mai des și prezintă unele variante, în funcție de mici deosebiri de detaliu. Tipul caracteristic are corpul adînc, înalt de 4 cm, reprezentînd două treimi din înălțimea vasului, socotită pînă la bază; larg sus de 11 cm, restrîns conic spre fund unde ajunge să măsoare 4 cm. Pornind de la punctul maxim de lărgime, pereții subțiri se ridică cu încă 2 cm, ușor înclinați spre interior, formînd buza străchinii; aceasta se termină cu marginea ușor îngroșată și rotunjită la exterior. Din același punct de maximă lărgime, pereții coboară oblic, păstrînd aceeași grosime, doar la fund îngroșîndu-se puternic. Strachina se sprijină pe un picior inelar, cu marginile profilate, gol în interior și relativ înalt.

Varianta a are în genere același profil cu tipul de bază, doar că profilul corpului redă mai degrabă o linie ușor curbă, și nu oblică, ca la cazul prim; marginea buzei este ușor subțiată și trasă în afară, iar piciorul inelar de susținere este mai plat și mai scund.

Varianta b prezintă mai multă asemănare cu tipul caracteristic, de care se deosebește în special prin piciorul inelar mai înalt, mai îngust și puternic profilat; de asemenea, corpul străchinii acesteia pare ușor aplatizat.

¹¹ Această operație este practică în olăria moldovenească încă din secolul al XIV-lea, pentru a crea un strat izolator menit să acopere porii și să reducă asperitățile de pe fețele exterioare ale vaselor. Cf. și Barbu Slătineanu, *Ceramica feudală românească*, 1958, p. 71. În același scop, pînă azi, gospodinele din satele sucevene fierb și ard în spuză oalele înainte de a le folosi la gătit. Informație verbală de la o gospodină din comuna Zvoriștea, raionul Dorohoi.

Tipul II este reprezentat de străchinile-farfurie cu corpul larg și foarte puțin adânc, plate, cu buza mult lățită și răsfrîntă brusc în afară, prevăzute cu picior inelar, masiv, de susținere. Apar sporadic, sub formă de fragmente, fără posibilitate de întregire, dar cu suficiente elemente care indică, pe de o parte, similitudinea lor cu unele exemplare smălțuite datînd din aceeași vreme, iar pe de alta ne dă puțința să observăm evoluția lor directă dintr-un anumit tip de strachină (tipul c), cunoscut deja în prima jumătate a secolului al XV-lea¹².

Un vas a cărui formă și dimensiune ne-au servit criteriul de a-l include în categoria ceramicii folosite la masă, îndeplinind probabil funcții similare străchinii, are aspectul unui bol, scund și nu prea larg, prevăzut cu două torți mici (diam. gurii 12,7 cm; diam. fundului 6,6 cm; înălț. 5,6 cm). Gura circulară este ușor evazată, datorită răsfrîngerii în afară a buzei scunde. Gîtul scund, bine profilat, este marcat de o ușoară nervură în relief; corpul înscrie o linie frumos curbată, ce se restrînge treptat spre fundul ușor profilat. Pereții sînt egali ca grosime, doar la fund sensibil îngroșați. Ornamentul constă din două-trei incizii orizontale, ordonate, înscrise pe umăr. Torțile așezate față în față sînt simple și mici ca două urechiușe; ele sînt prinse pe buză la exterior, capetele opuse fiind lipite pe corpul vasului puțin mai jos, sub incizii. Formă nouă de vas, precis individualizată, rezultată din îmbinarea unor trăsături tipologice caracteristice ceramicii din această vreme, ea reflectă posibilitățile olarilor suceveni de a îmbogăți repertoriul formelor de vase, ca și priceperea lor de a le înfățișa într-o haină artistică originală.

Vasele întrebuițate pentru băut, fie la masă, fie în timpul zilei, sînt reprezentate prin vase cu capacitate mare: căni și ulcele, și prin văscioare: cupe joase și largi ori cu talia înaltă și strîmtă la bază, pe care înclinăm să le numim pocale¹³.

Ulcelele au în genere profilul oalei cu toartă, caracteristică (tipul I) în această vreme, numai că au dimensiuni prea mici pentru a putea fi socotite ca îndeplinind funcția de vase de bucatărie.

Mulțimea de văscioare, folosite în genere la băut, îmbogățea repertoriul ceramicii de uz comun din această vreme, dîndu-i culoare și variație. Mai greu întregibile din cauza proporțiilor lor mici, ele cunosc forme caracteristice de cupe joase, ori cu talia înaltă și îngustă, precum și de cănuțe, al căror profil însă pare mai puțin semnificativ. Pe lângă aceste tipuri caracteristice, se află însă o serie numeroasă de resturi fragmentare de văscioare, ce par a fi lipsite de trăsături specifice deosebite, fie și din cauza stării lor fragmentare. De altfel, acele forme și tipuri caracteristice din punct de vedere tehnic și tipologic au format cu precădere, de fiecare dată, obiectul studiului ceramicii, acum ca și în trecut, fapt care permite înțelegerea cît mai justă a trăsăturilor noi caracteristice și deosebitoare în raport cu întreaga evoluție a ceramicii de largă folosință care a precedat-o.

¹² Elena Busuioc, *op. cit.*, p. 305.

¹³ În legătură cu forma acestor văscioare, T. Martinovici — avînd la îndemînă doar fragmente din partea lor inferioară — presupune analogii cu o cană cu talia înaltă și arcuită datînd din secolul al XV-lea și provenind din săpăturile de la București (cf. *op. cit.*, p. 366). În realitate, aceste văscioare prezintă o formă cu totul deosebită de exemplarul de la București. Cf. *București*, I, 1954, p. 231, fig. 40/1.

I. Cupa joasă, cu gura largă și fundul rotunjit, sprijinită pe picior inelar are întru totul profilul exemplarelor smălțuite, binecunoscute ca fiind caracteristice pentru această vreme. Întilnită doar sub formă de fragmente ce n-au putut fi întregite, ea apare într-un mic procent în ceramica nesmălțuită.



Fig. 2. — Suceava. Cană și ulciță din a doua jumătate a secolului al XV-lea, (toarta este desprinsă din vechime).

II. Cupa cu talia înaltă, cu baza îngustă, treptat lărgită spre gură apare mai des și prezintă exemplare de dimensiuni ușor variabile. Forma lor de trunchi de con cu baza mare în sus (diam. gurii 8 cm ; diam. fundului 5 cm), net deosebită de a cupei propriu-zise de sus, redă de fapt un profil de *pocal*. Buza scundă are marginea ușor trasă în afară, apoi arcuită, marcată jos de o nervură : profil de buză caracteristic acum pentru căni și castroane ; alteori, buza nu este distinctă special, vasul terminându-se cu marginea dreaptă sau ușor adusă spre interior. Decorul este simplu, constituit din incizii sau caneluri orizontale, dispuse pe umăr sau mai rar la bază ; alteori lipsesc și acestea. Forma de *pocal* a dăinuit și în secolul următor, cel puțin în prima jumătate¹⁴. Văscioare cu talia înaltă și strîmtă — așa-numitele pahare — sînt cunoscute la Suceava în categoria ceramicii cenușii de factură străină ; sînt cunoscute de asemenea aici produse locale de acest tip, care apar sporadic la finele secolului al XIV-lea și începutul celui următor, sub influența aceleiași ceramicii cenușii, vreme după care dispar. Alături de cupă, prezentînd o formă cu vădit caracter practic, *pocalul* se înscrie pe linia continuei îmbogățiri creatoare a repertoriului ceramicii moldovenești de folos curent. Pe de altă parte, forma de pahar sau *pocal* este cunoscută în ceramica sătească din Țara Românească încă la finele secolului al XIV-lea, dăinuind în secolul al XV-lea¹⁵.

¹⁴ Barbu Slătineanu remarcă prezența acestei forme de văscior alături de cupă printre puținele reprezentări de acest soi în pictura murală de la Moldovița (cf. *op. cit.*, p. 160, fig. 154).

¹⁵ Forma de pahar-*pocal* este cunoscută în ceramica munteană de factură rurală din secolul al XIV-lea, dar și față de aceasta nu se pot face apropieri, prezentînd deosebiri stilistice evidente, pe lângă decalajul în timp care le separă. Grație amabilității lui N. Constantinescu, căruia îi mulțumim călduros pe această cale, am văzut cea mai mare parte din ceramica de la Coconi.

Mai apare de asemenea o serie de *cănuțe* care par să fi cunoscut o gamă bogată de profiluri, dar, așa cum spuneam mai sus, fără să prezinte însă caractere prea semnificative. Ele au de obicei pereții sensibil mai subțiri decât ai vâscioarelor prezentate pînă aici și mereu egali, buza scundă, de aceeași grosime cu pereții, ușor arcuită sau răsfrîntă în afară, cu corpul



Fig. 3. — Suceava. Pocal din a doua jumătate a secolului al XV-lea.

bombat și fundul restrîns. Toarta mică, respectînd proporția vâsciorului, este simplă, de obicei rotunjită, ușor ovală în secțiune, prinsă pe buză și pe umăr.

Vasele de uz gospodăresc se caracterizează prin sporirea numărului de vase cu capacitate foarte mare, cu aspect de chiupuri destinate păstrării unor provizii vreme mai îndelungată. Ca și în prima jumătate a secolului al XV-lea, întîlnim în grupa aceasta forme de vase ca oale-borcan sau cu toartă, castroane și căni cu capacitate mare, precum și capace.

Vasele-borcan și oalele cu toartă au în genere profilul obișnuit acum, al vaselor cu talia zveltă, datorită strîntării pronunțate a bazei față de deschiderea gurii, deosebite fiind de vasele de bucătărie prin proporțiile lor mari, avînd înălțimi cuprinse între 22 și 30 cm.

Tipul I este reprezentat de vase-borcan cu buza răsfrîntă în afară apoi arcuită spre interior, terminată cu marginea rotunjită sau dreaptă, similar tipului IIB din grupa vaselor de bucătărie.

Tipul II cuprinde borcane cu buza rotunjită și îngroșată la exterior, cu șanțuire puternică în interior. Acest profil de borcan se perpetuează îndelung în ceramica feudală de uz comun de la Suceava și în genere din Moldova.

Tipul III este borcanul cu buza relativ înaltă, masivă, răsfrîntă în afară, cu marginea teșită mult în același sens; o nervură în relief marchează gîtul. Profilul acesta reprezintă o variantă care evoluează din profilul de buză cu nervură, caracteristic în ceramica din secolul al XIV-lea: nervura coboară treptat de pe mijlocul buzei, unde se afla inițial, la baza acesteia, apoi ajunge în cazul de față să marcheze gîtul.

Oalele cu toartă redau, în genere, profilul caracteristic al tipului I din grupa vaselor de bucătărie, deosebindu-se de ele, în principiu, prin capacitatea mai mare și prin lipsa petelor de fum datorate folosirii la foc în bucătărie.

Existența în repertoriul ceramicii de uz comun de la Suceava a unor vase cu capacitate foarte mare, adevărate chiupuri, era semnalată încă în complexe datînd din prima jumătate a secolului al XV-lea, prin prezența sporadică a unor vase foarte mari și cu pereții groși față de oalele obișnuite. Materialele de acest soi, recoltate prin săpături și care proveneau din complexe cu datare certă, nu au oferit însă suficiente elemente care să ne ducă la precizarea profilurilor acestor vase. O descoperire întîmplătoare făcea cunoscut un vas-chiup întregibil și care, după anumite criterii, oferite de condițiile de gă sire, poate fi încadrat în prima jumătate a secolului al XV-lea¹⁶.

În perioada imediat următoare constatăm sporirea fragmentelor aparținînd unor vase-chiupuri, de asemenea neîntregibile și oferind tot alți elemente deosebitoare în ceea ce privește profilul lor. Un complex datînd din a doua jumătate a secolului al XV-lea¹⁷ făcea cunoscut un vas întreg de acest gen; o descoperire întîmplătoare oferea un alt exemplar¹⁸, cu un profil total deosebit de al acestuia, care se încadrează, după condițiile de gă sire și în funcție de componența pastei și de tehnica de lucru, în aceeași vreme. Primul are forma unui borcan cu gura înaltă și îngustă, cu corpul puțin larg, mai mult prelung. Exemplarul provenit din descoperirea întîmplătoare are gura largă, gîtul scurt, corpul bombat prevăzut cu două torți late așezate față în față, prinse pe buză și pe umăr.

Variația profilurilor acestui soi de vase, astfel sugerată deocamdată de descoperirile de pînă acum, ne indică proveniența lor din ateliere deosebite. Pare de asemenea că producția acestor vase era mai puțin organizată, neîncetățenită în forme precise și de serie. Totuși, trăsăturile precis individualizate ale profilului, precum și factura lui tehnică, situează primul vas ca o formă bine încheată în repertoriul producției ceramicii curente de la Suceava și doar lipsa pînă în momentul de față a altor exemplare similare ne-ar împiedica să-l socotim un produs de serie. Spre deosebire de acesta, exemplarul celălalt oferă trăsături mult mai puțin caracteristice în ceea ce privește profilul; mai ales prin decorul, dispus pe buză sub formă de incizii orizontale și pe fața ei interioară, vasul iese din sfera producției ceramice sucevene din această vreme. Vasele-chiupuri erau folosite de obicei în mic număr și aduse rar în gospodărie, la anumite intervale de timp pentru trebuințe mai speciale și, în orice caz, nu atît de frecvent ca vasele obișnuite. Se prea poate că ele erau procurate la piață în anumite perioade de timp, probabil cu ocazia unor zile anumite de tîrg. Trebuie de asemenea să avem în vedere că acele trebuințe gospodărești cărora le erau destinate erau cu prisosință îndeplinite de vase de lemn¹⁹. Este foarte posibil ca folosirea paralelă sau chiar cu precădere a acestora din urmă să fie — pe lîngă caracterul restrîns al folosirii vaselor-chiupuri — o altă pricină datorită căreia producția acestui soi de vase să fi rămas mai puțin specializată, așa cum, deocamdată, par să indice rezultatele cercetărilor de pînă acum la Suceava.

¹⁶ Vasul se află în Muzeul regional Suceava.

¹⁷ *Materiale*, VI, p. 683, fig. 3.

¹⁸ Exemplarul se află în Muzeul regional Suceava.

¹⁹ Documentele interne indică prezența vaselor de lemn, alături de alte produse care vehiculau în cadrul pieței interne moldovene. Cf. *DJR*, veac. XIV, XV; A. Moldova, I, p. 260 și p. 342—343.

În această vreme se cunoaște la Suceava un mic procent, de circa 15%, de vase lucrate din pastă cenușie bine degresată, restrîns la grupa vaselor de uz gospodăresc, reprezentat prin vase-borcan și mai puțin prin oale cu toartă. Ca o trăsătură generală, observăm că profilurile acestora, pe lângă faptul că au o linie mai greoaie, sînt mai puțin caracteristice pentru a doua jumătate a secolului al XV-lea. Cele mai multe au buza scundă, îngroșată și rotunjită la exterior cu o șanțuire adîncă în interior; altele au buza răsfrîntă în afară, cu două nervuri în relief pe fața ei exterioară. Profilul acesta reprezintă un alt aspect evoluat din același profil de buză cu nervură pe mijloc caracteristică în secolul al XIV-lea. Ambele profiluri vor dăinui în secolul următor, cel din urmă suferind unele modificări, putînd fi întilnit chiar și în secolul al XVII-lea.

Cănille sînt cunoscute prin două tipuri²⁰ mai reprezentative, repertoriul lor fiind însă mai bogat, dacă ținem seama de prezența și a altor fragmente care aparțin unor astfel de vase; din păcate, starea lor fragmentară nu ne permite, în rîndurile de față, observații suficiente pentru a le prezenta.

Tipul I este reprezentat de cana de capacitate mare, cu gura circulară puțin largă, prevăzută cu un mic cioc. Buza relativ înaltă are marginea ușor subțiată și trasă către interior; limita ei de jos este marcată, pe fața exterioară, de o nervură pronunțată în relief, căreia îi corespunde o șanțuire în interior. Gîtul, îngustat față de deschiderea gurii, este înalt și arcuit; de la baza lui pereții vasului se lărgesc, formînd umărul, apoi se




Fig. 4. — Suceava. Cană din a doua jumătate a secolului al XV-lea.

adună treptat spre fund. Toarta simplă este prinsă pe buză, peste nervură, în partea opusă ciocului, capătul celălalt fiind lipit de umăr. Ornamentul este compus din două-trei incizii orizontale și dispuse pe umăr.

²⁰ T. Martinovici, *op. cit.*, p. 366.

Tipul II este reprezentat de cana tot cu gura circulară, cu buza înaltă, marcată jos de o nervură în relief, terminată cu marginea ușor subțiată și trasă în afară, dar lipsită de cioc. Gitul, mai puțin înalt decât la tipul I, este arcuit; pereții se lărgesc formînd umărul, apoi se restrîng

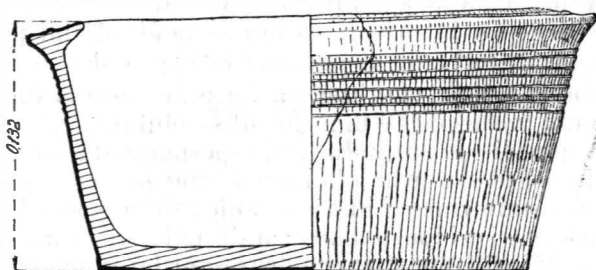


Fig. 5. — Suceava. Castron din a doua jumătate a secolului al XV-lea.

treptat spre fund. Toarta, de aceeași formă simplă, este prinsă întocmai ca mai sus. Ca ornament are pe umăr incizii horizontale foarte apropiate una de alta (fig. 2/1).

Castroanele, largi și scunde, de aspect tronconic, cu baza mare sus, sînt asemănătoare ca formă și mărime cu cele cunoscute în prima jumătate a secolului al XV-lea. Se deosebesc de acestea sub raport tehnic atît prin calitatea superioară a pastei, cît și prin modelarea izbutită a profilului cu vădite trăsături caracteristice și pe deplin închegate acum. Pe de altă parte, dată fiind respectarea întocmai a unui aceluiași profil, așa cum constatăm cu privire la marea majoritate a vaselor de acest soi, pot fi socotite produse de serie.

Tipul de castron caracteristic are marginea lățită deopotrivă spre interior și în afară, marcată pe mijloc de o nervură în relief; de sub ea pereții coboară înclinați spre fundul îngust (diam. gurii 27 cm; diam. fundului 24 cm; înălț. 12—15 cm). El dăinuie în secolul următor în gama mai bogată a acestei forme de vas.

Urmărind evoluția profilului de castron în ceramica suceveană, observăm caracterul lui rudimentar, păstrat astfel îndelungă vreme; se pare că această formă de vas, solicitat în mai mică măsură și mai rar, rămîne, tocmai din această pricină, multă vreme puțin familiară olarilor suceveni, așa cum gîndeam că se petrec lucrurile și în legătură cu producția vaselor-chiupuri. Spre deosebire de acestea însă, castronul ajunge în cea de-a doua jumătate a secolului al XV-lea să ocupe un loc definitiv în ceramica de uz gospodăresc, ca un produs tipic și de serie, reclamat de cerințe sporite și pentru trebuințe mai speciale de societatea umană ce-și ducea traiul în orașul reședință. El dăinuie în ceramica secolului al XVI-lea prin exemplarele cele mai izbutite, care marchează evoluția sa în contextul ceramicii comune sucevene.

Studiul întreprins asupra materialelor pe care le-am prezentat ne îngăduie mai întâi observații care să contureze nivelul atins în cea de-a doua jumătate a secolului al XV-lea de producția de ceramică de uz comun la Suceava; în al doilea rând, cunoașterea acestei etape din evoluția olăriei comune înlesnește înțelegerea coordonatelor mai largi în care se petrece dezvoltarea amplă a meșteșugului ceramic — diversificat și avînd o sferă mai cuprinzătoare — prin prisma cărora se poate defini ponderea acestui meșteșug în cadrul producției meșteșugărești ce se dezvoltă la Suceava.

Sub raportul tehnic continuă să fie practicate și îmbunătățite procedeele cunoscute în special pe la mijlocul secolului al XV-lea²¹. Cu privire la prepararea pastei se constată grija permanentă de a-i menține un grad ridicat de degresare prin adăugarea unui procent sporit de nisip, de obicei cu granule uniforme ca mărime, adică fie în special mici, fie predominînd granulele mari ori foarte mari; mult mai mult se insistă acum asupra procedurii mecanic de repartizare a degresanților în masa lutului, datorită cărui fapt pasta aceasta are calități plastice dintre cele mai bune. Diversificarea formelor de vase cu caractere funcționale variate, dar mai ales extinderea acum a folosirii smalțului în ceramică, au impus efortul de a se obține sau îmbunătăți anumite categorii de pastă cu calități corespunzătoare.

Dacă sub raportul ridicării calității pastei efortul meșterilor olari pare în chip special solicitat, în domeniul modelării vaselor ei se dovedesc pe deplin creatori de forme și profiluri noi, caracterizate printr-o linie suplă, ușor reținută, însă cu o notă de sobrietate, îmbinate armonios. Pe aceeași cale a îmbunătățirii procedeele tehnice și mai ales a încetățenirii unora apărute puțină vreme înainte s-a făcut un pas definitiv în ceea ce privește calitatea superioară a arderii. La Suceava este generalizată acum folosirea cuptoarelor de ars ceramică cu capacitate mare²², evaluate, prevăzute cu sisteme de reverberație care asigură o ardere bună, oxidantă. Este foarte posibil ca generalizarea lor să se datoreze impulsului dat de dezvoltarea în ritm rapid a unor ramuri relativ noi ale meșteșugului ceramic; avem în vedere în special ramura ceramicilor folosite în arhitectura vremii, a căror producere reclama din mai multe motive cuptoarele de acest soi. Dacă mai avem în vedere și un alt aspect, și anume existența unor mari cantități de deșeuri, ca și frecvența lor în cuprinsul acestor ateliere, contrastantă cu puținătatea celor din secolul trecut, totul sugerează acum organizarea producției ceramice în cuprinsul unor ateliere cu capacitate de producție apreciabilă.

În evoluția ceramicii de uz comun de la Suceava, petrecută în răstimpul secolelor al XIV-lea și al XV-lea, s-a observat o anumită particularitate cu privire la metoda de ardere, reducătoare și oxidantă. Analizînd calitatea arderii la materialele ceramice din prima jumătate a secolului al XV-lea, atît în cazul metodei reducătoare, cît și în al celei oxidante, constatăm similitudinea rezultatelor ambelor metode, și într-un caz și într-altul gradul arderii fiind același. Din acest motiv, predominarea metodei oxidante în arderea ceramicii comune și renunțarea expresă la metoda redu-

²¹ Elena Busuioc, *op. cit.*, p. 307—308.

²² Marioara Nicorescu, *Cuptoarele de ars ceramică din secolele XIV—XV de la Suceava*, în *SCIV*, 16, 1965, 1, p. 103.

cătoare la Suceava în cea de-a doua jumătate a secolului al XV-lea nu-și găsesec explicația în funcție de criteriile de ordin tehnic; considerăm de aceea că arderea oxidantă pare să se fi impus mai întâi în cadrul atelierelor de ceramică așa-numită monumentală, precum și grație avântului pe care îl ia acum smălțuitul în ceramica moldovenească în genere, centrul de la Suceava ocupînd mai departe locul de frunte²³. Alternanța între cele două metode de ardere nu poate fi interpretată ca fiind un soi de modă fără a i se da vreo explicație prin care să se arate în ce împrejurări un procedeu sau altul se impune la un moment dat sau, dimpotrivă, cade în desuetudine. Aceasta cu atît mai mult, cu cît socotim că, printre alte criterii care deosebesc sau, dimpotrivă, apropie anumite culturi de ceramică medievală definite în timp și spațiu, arderea după o metodă sau alta poate constitui deseori unul dintre argumentele care intră într-o astfel de discuție.

Socotim că în tot cursul evului mediu pe teritoriul patriei noastre s-au practicat cele două metode de ardere a ceramicii, reducătoare și oxidantă, dar că în diverse regiuni și în anumite perioade de timp au existat raporturi deosebite între aceste două procedee. Așa se face că, printre alte caracteristici care definesc apropierea ceramicii comune din secolele XIV—XV de la Suceava, și în general din Moldova, la aria largă a unor culturi materiale central-europene arderea în atmosferă reducătoare constituie unul din criteriile în funcție de care se conturează această apropiere²⁴. Tot aici subscrie, prin suma trăsăturilor sale specifice, și ceramica feudală din Transilvania, datînd din aceleași secole, care cunoaște de asemenea folosirea metodei arderii reducătoare, predominantă se pare o vreme. Nu tot așa stau lucrurile însă cu ceramica feudală din același timp din Țara Românească, unde predominantă de timpuriu este arderea oxidantă. Se știe că aria culturală cu care aceasta prezintă afinități este lumea sud-est europeană²⁵.

Continuînd discuția în același sens, în lumina observațiilor făcute în special pe ceramica comună de la Suceava și judecată în funcție de materialele de comparație, ceramica feudală moldovenească prezintă anumite caracteristici tipologice care vin să sublinieze aceeași apropiere de care vorbeam mai sus²⁶. Avem posibilitatea ca, în funcție de anumite forme specifice de vase din repertoriul ceramicii moldovenești, care dau nota predominantă, să putem urmări mai departe pe acest plan același raport de comparație. Astfel, constatăm, de exemplu, că în ceramica moldovenească a secolului al XV-lea predominante sînt cămile, castroanele, capacul, păstrînd o singură formă oarecum rudimentară, precum și atît de răspînditele borcane și oale cu buza rotunjită și îngroșată, corespunzîndu-i în interior o pronunțată șanțuire. Menționăm că, în special prin aceste

²³ N. Constantinescu, *Contribuție la cunoașterea ceramicii bizantine de la Cetatea Albă (Belgorod Dniestrovski)*, (col. vechi MNA), în SCIV, X, 1959, 2, p. 447—449.

²⁴ Cf. Mircea D. Matei, *Contribuții arheologice la istoria orașului Suceava*, București, 1963, p. 41 și urm.; J. Kruppé, în *Archaeologia polona*, III, Wrocław, 1960, Warszawa, p. 181—185.

²⁵ N. Constantinescu, *Observații asupra satului fortificat din Țara Românească în secolele XIV—XV*, în SCIV, XIII, 1962, p. 68—71.

²⁶ Pentru analogii, vezi Elena Busuioc, *Ceramica de uz casnic din secolul al XIV-lea de la Suceava*, în SCIV, XV, 1964, 2, p. 219.

forme de vase, ceramica moldovenească păstrează afinități cu unele culturi de ceramică feudală central-europeană. Dimpotrivă, repertoriul ceramicii feudale din Țara Românească²⁷ se caracterizează prin prezența ulcioarelor, a capacelor de forme diverse, evolute, ca și prin apariția mai târzie a castronului sau cel puțin a unei slabe reprezentări a acestei forme de vas în repertoriul ei. Profilul de buză rotunjită și îngroșată este de asemenea necaracteristic în ceramica munteană.

În a doua jumătate a secolului al XV-lea, mai degrabă în ultimul sfert al acestui veac, constatăm însă unele schimbări; mai întâi, datorită evoluției locale ce poartă pecetea unui efort permanent din partea meșterilor olari, se ajunge ca sub raport tehnic ceramica comună moldovenească să cunoască un grad similar de dezvoltare cu al celei muntene. Evoluind pe planuri diferite, ele continuă să se deosebească din punct de vedere stilistic; observăm însă că în această vreme ceramica moldovenească prezintă unele elemente stilistice înnoitoare, care indică oarecare contacte și cu ceramica de factură sud-est europeană, fie prin Dobrogea, fie prin Țara Românească. Ne gândim la linia zveltă a vaselor din această vreme, dată de pronunțata conicitate a fundului, la toarta îngustă și alungită, spre deosebire de cea lată care se potrivea, e drept, cu silueta oarecum greoaie a vaselor din prima jumătate a secolului al XV-lea. Probabil forma de strachină și de farfurie cu picior inelar și, fără îndoială, ulciorul cunoscut sigur la Suceava, doar în ceramica de lux din secolul al XV-lea, sînt de pus pe seama contactului cu ceramica smălțuită de factură bizantină.

Se pare că ceramica din sudul Moldovei din aceeași vreme prezintă mai pregnant caracteristicile acestei întrepătrunderi de influențe diferențiate din punct de vedere stilistic, în sensul îmbinării unor caractere din sferele deosebite ale celor două culturi materiale: central-nordică și sud-est europeană.

Revenim asupra considerațiilor de încheiere a discuției cu privire la evoluția sub raport tehnic și tipologic a meșteșugului ceramic de la Suceava în a doua jumătate a secolului al XV-lea și pentru a o evidenția ni se pare firească încercarea unui raport de comparație cu stadiul la care se afla acest meșteșug în secolul precedent. Atît prin procedeele tehnice, cît și prin soluțiile tipologice, și mai ales de ornamentare, ceramica orășenească din secolul al XIV-lea de la Suceava pare să se inspire din plin din ceramica rurală a mediului înconjurător, față de care rămîne relativ puțin diferențiată. Situația se schimbă însă în veacul următor, în condițiile noi create de activitatea economică a orașului, bazat pe producția meșteșugărească, căreia îi este proprie o mai rapidă și mai profundă evoluție a procedeelelor tehnice; aceasta a permis în fapt acel proces, sesizat pe cale arheologică, de diferențiere a meșteșugurilor și care se petrece și în sfera meșteșugului ceramic²⁸. Deși cunoaștem puțin ceramica sătească din această vreme, ea pare că sugerează anumite trăsături, pe care găsim firesc să le punem pe seama unor transmițeri de pe urma contactului cu ceramica orășenească. În legătură cu aspectele generale ale acestei ceramici, observăm mai întâi aceeași tendință de degresare a pasteii; progrese se fac de asemenea în domeniul arderii, grație mai buneii calități a pasteii, dar, este de

²⁷ N. Constantinescu, *op. cit.*, p. 69—70.

²⁸ Mircea D. Matei și Ștefan Olteanu, *Noi date cu privire la dezvoltarea meșteșugurilor în Suceava feudală*, în *SCIV*, XII, 1961, 1, p. 125—130.

presupus, și răspîndirii cuptoarelor cu sisteme de reverberație. Sub influența ceramicii urbane se petrece și în ceramica rurală fenomenul de simplificare a ornamentului. Toate acestea par să indice difuzarea unor practici avansate, în sens invers, din sfera meșteșugului ceramic orășenesc către cel sătesc.

Ceramica rurală se dovedește, în schimb, păstrătoarea unor tradiții de ordin tipologic și stilistic caracteristice în veacul trecut; faptul este firesc dacă ne gîndim că, în genere, meșteșugul sătesc este mai tradițional, caracterizîndu-se printr-o evoluție cu mult mai lentă decît cel orășenesc, mai supus influențelor ²⁹.

O trăsătură ce se desprinde în urma analizei cu privire la nivelul de dezvoltare atins de ceramica comună de la Suceava în această vreme și care are la bază acele cîștiguri de ordin tehnic de care vorbeam mai sus este caracterul permanent al specializării în ceea ce privește anumite forme și categorii de vase cu funcții diverse; această specializare implică o diviziune specială a muncii, care se afirmă astfel în cadrul acestui meșteșug. Faptul acesta situează dezvoltarea meșteșugului ceramic pe o treaptă superioară, alături de celelalte meșteșuguri ce se dezvoltă la Suceava și în sînul cărora s-a stabilit, grație cercetărilor arheologice, că se petrece aceeași tendință de specializare a unor ramuri noi, desprinse dintr-un meșteșug principal, paralel cu adîncirea specializării unuia singur ³⁰. Diviziunea specială a muncii în producția meșteșugărească este o expresie a dezvoltării forțelor de producție, criteriul ce indică un grad superior în evoluția pe plan economic a orașului medieval. Trebuie să avem în vedere că este vorba de o specializare îngustă, ce se păstrează la un stadiu incipient, neevoluat, impus de caracterul restrîns al reproducției, astfel fiind caracterizată producția meșteșugărească din feudalism ³¹ chiar dacă ne referim la aceea care se desfășoară în mediul urban ³². Ajungem în fapt aici în domeniul organizării producției de ceramică, al cărei mecanism este deosebit de dificil de sesizat pe cale arheologică. Totuși, în legătură cu această problemă, descoperirile de la Suceava par să sugereze unele indicii, pe care încercăm să le prezentăm aici ca simple ipoteze, ele urmînd a fi verificate și fondate pe baza unor cercetări viitoare. Ținînd seama de modul în care se grupează unele complexe de ceramică, postulăm existența la Suceava a unor ateliere destinate în special producției categoriei de vase de bucătărie și de uz gospodăresc; cealaltă categorie, care cuprinde ceramica de masă, vesela, pare a fi produsă mai degrabă în atelierele care produceau îndeobște ceramică smălțuită. Ne grăbim însă să menționăm că gruparea după acest criteriu a atelierelor de ceramică o înțelegem ca fiind destul de arbitrară și foarte puțin rigidă. Socotim că, deși axate în principal pe producerea unei anumite categorii de vase, bunăoară a acelor de bucătărie, aceleași ateliere produceau în mică cantitate, cel puțin în anumite perioade de timp, și vâscioare de masă, spre exemplu. Mai mult decît atît, chiar atelierele destinate în chip expres producției de cahle și olane pro-

²⁹ Ștefan Pascu, *op. cit.*, p. 30—34.

³⁰ Mircea D. Matei și Ștefan Olteanu, *op. cit.*, p. 125—130.

³¹ „O lege a modurilor de producție precapitaliste este reluarea procesului de producție pe aceeași scară și pe aceeași bază tehnică” (V. I. Lenin, *Opere complete*, ed. a 2-a, vol. 3, București, Edit. politică, 1963, p. 53).

³² Ștefan Pascu, *op. cit.*, p. 80—90.

duceau, probabil cu ocazia unor zile de târg mai de seamă, ceramică de uz comun, aceasta fiind solicitată în chip special, fapt indicat de asocierea unor resturi de astfel de vase în cuprinsul unor atare cuptoare. Este drept că grupul de ceramică cenușie, restrins la categoria ceramicii de uz gospodăresc, pare să pledeze în sensul unei mai stricte specializări, dar el poate tot așa de bine să reprezinte un aspect regional și să fi ajuns la Suceava pe calea schimbului, venind dintr-un centru oarecum nordic. Considerăm, în concluzie, că ne apropiem mai mult de adevăr dacă înțelegem proporțiile mai degrabă restrinse ale acestei specializări ce se manifestă în sinul meșteșugului ceramic de la Suceava din a doua jumătate a secolului al XV-lea.

Existența unor ateliere care manifestă caracterele unei producții tot mai specializate, capacitatea meșterilor olari de a adapta materia primă, lutul (care pare să fi fost la Suceava de o calitate inferioară) unor exigențe tehnologice crescute, unificarea procedeelor tehnice paralel cu perfecționarea profesională și cu creșterea producției ceramice, toate acestea sugerează unele observații asupra structurii sociale a orașului medieval Suceava, în sensul dezvoltării în cuprinsul lui a unei largi păături mijlocii. Bazată pe producția meșteșugărească, Suceava are acur, și tocmai grație dezvoltării acesteia pe o treaptă superioară, cînd se diversifică, o importantă masă de meșteșugari, care constituie un element de însemnată pondere în viața economică a orașului medieval.

CÉRAMIQUE D'USAGE COURANT — NON EMAILLÉE — DE LA SECONDE MOITIÉ DU XV^e SIÈCLE À SUCEAVA

RÉSUMÉ

La céramique d'usage courant de Suceava datant de la seconde moitié du XV^e siècle présente comme trait caractéristique les procédés techniques et technologiques supérieurs connus surtout vers le milieu dudit siècle et qui viennent s'y introduire et se généraliser à partir de ce temps-là. La diversité des formes de vases avec des caractères fonctionnels variés et surtout l'extension, à cette époque, de l'emploi de l'émail en céramique, ont imposé certains efforts pour obtenir et améliorer certaines catégories de pâte en vue d'atteindre les qualités requises. En ce qui concerne la préparation de la pâte, on constate un souci permanent de lui maintenir un degré élevé de dégraissage au moyen de l'addition d'un pourcentage accru de sable, d'habitude avec des granules uniformes comme taille, le plus souvent de petites dimensions, mais aussi avec la prédominance des grands granules ou des très grands; on insiste tout spécialement sur le procédé mécanique de la répartition du dégraissant dans la masse d'argile grâce auquel la pâte acquiert les meilleures qualités plastiques. À Suceava se généralise alors l'utilisation de fours pour la cuisson céramique à forte capacité, plus évolués et pourvus d'un système de réverbération assurant une bonne cuisson oxydante. Il y a prédominance de la céramique rouge, à cuisson oxydante.

Dans le domaine du modelage des vases, les potiers s'avèrent de parfaits créateurs de formes et de profils nouveaux, se caractérisant par une ligne souple, légèrement retenue par une note de sobriété, harmonieusement agencée.

Un trait particulier qui se dégage de l'analyse concernant le niveau de développement atteint par la céramique commune de Suceava à cette époque, c'est le caractère permanent de la spécialisation des formes et catégories de vases de fonction diverse. Cette spécialisation implique une division particulière du travail qui vient s'affirmer ainsi dans le cadre de ce métier. En tentant un comparaisn entre le niveau atteint par la poterie à Suceava, dans la seconde moitié du XV^e siècle, et celui dans lequel elle se trouvait au siècle précédent, nous constatons qu'en raison des procédés techniques aussi bien que par les solutions typologiques et surtout par l'ornementation, la céramique urbaine du XIV^e siècle semble s'inspirer de la céramique rurale du milieu environnant par rapport à laquelle elle n'est que très peu différenciée. La situation est toute autre au siècle suivant (XV^e), dans les nouvelles conditions créées par l'activité économique de la ville, basée sur une production artisanale qui se distingue par l'évolution plus rapide et plus profonde des procédés techniques; il semble ainsi que la céramique rurale de cette époque manifeste certains traits que nous jugeons fort opportun de mettre sur le compte de certaines transmissions à la suite du contact avec la céramique urbaine. Par conséquent au XV^e siècle on constate la diffusion de certaines pratiques avancées de la poterie urbaine vers celle rurale.

L'existence d'ateliers qui manifestent les caractères d'une production toujours plus spécialisée, la capacité des potiers d'adapter leur matière première, l'argile (qui semble avoir été de qualité inférieure à Suceava), aux exigences technologiques accrues, l'unification des procédés techniques, parallèlement à la formation professionnelle et l'augmentation de la production céramique, tous ces éléments nous suggèrent certaines observations au sujet de la structure sociale de la ville médiévale de Suceava, au sens du développement, sur son étendue, d'une vaste couche sociale moyenne. Se basant sur une production artisanale et justement grâce au développement de cette dernière à un niveau supérieur — quand elle vient à se diversifier — Suceava renferme alors une importante masse d'artisans qui constitue un élément de grande importance dans la vie économique de la ville médiévale.

LÉGENDE DES FIGURES

Fig. 1. — *Suceava*. Céramique rouge de la seconde moitié du XV^e siècle; vases de cuisine; 1, 4, 5, pots à anse; 2, 3, vases-pot; 6, vase-pot d'usage ménager, appartenant au groupe de la céramique grise.

Fig. 2. — *Suceava*. Cruche et petit pot à anse (anse détachée à l'antique), seconde moitié du XV^e siècle.

Fig. 3. — *Suceava*. Coupe, seconde moitié du XV^e siècle.

Fig. 4. — *Suceava*. Cruche-broc, seconde moitié du XV^e siècle.

Fig. 5. — *Suceava*. Bol, seconde moitié du XV^e siècle.

TOPORUL DE CUPRU CU UN SINGUR TĂIȘ DE LA STUPINI (r. Bistrița)

DE

ȘT. DĂNILĂ (Bistrița)

În cele ce urmează ne vom ocupa de o descoperire întâmplătoare a unei piese din cupru aflate de către țăranul cooperador Pop Alexandru din satul Stupini, raionul Bistrița, cu ocazia arăturilor din primăvara anului 1960, pe locul numit „Finișoara”, situat în partea de sud-est a satului și în vecinătatea acestuia. Locul descoperirii nu prezintă urme arheologice, însă la o depărtare de 3—4 km spre est se află o așezare de tip Coțofeni.

Este vorba de un topor cu un singur tăiș vertical, cu gaură de înmănușare (fig. 1). Face parte din tipul topoarelor cu brațele „în cruce”¹, numai că brațul cu muchie este mult mai scurt, jumătate din lungimea brațului-tăiș, reprezentând o verigă mai evoluată între topoarele cu un braț și topoarele cu două brațe dispuse cruciș.

Toporul are forma puțin arcuită, cu lungimea totală de 0,310 m, brațul cu tăiș lung de 0,19 m, brațul scurt cu muchie de 0,08 m, iar diametrul găurii de înmănușare de formă conică cu dimensiunile de 0,04 și 0,035 m. Manșonul găurii de înmănușare este bine păstrat pe partea arcuită și mai puțin pe cea exterioară. La mijloc are lățimea maximă de 0,065 m, iar grosimea de 0,040 m. Lățimea tăișului este de 0,056 m. În jurul manșonului găurii de înmănușare se observă în direcția brațului-tăiș o adâncitură neregulată, ce provine din procesul de prelucrare.

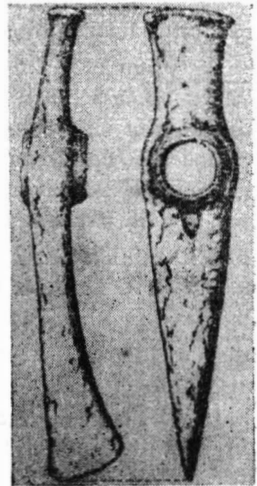


Fig. 1. — Toporul de cupru cu un singur tăiș de la Stupini (r. Bistrița).

¹ D. Popescu, *Die frühe und mittlere Bronzezeit in Siebenbürgen*, București, 1944, p. 25 și urm.; M. Garașanin, în *34. BerRGK*, 1951—1953, p. 74 și urm.; M. Novotna, în *SlovArch*, III, 1955, p. 70 și urm.; V. Mikov, în *Studia in memoriam V. Skorpil*, Sofia, 1961, p. 369 și urm.

Greutatea piesei respective este de 2,340 kg. Materialul folosit, prin turnare și ciocănire subsecventă, este arama de culoare roșie pronunțată. Toporul este acoperit de obișnuita patină verde-deschis și în unele locuri are o suprafață zgrunțuroasă. Se observă urme de întrebuințare mai ales, la muchie unde toporul prezintă lovituri. Nu este ornamentat.

Pentru toporul de cupru de la Stupini dăm următoarele analogii: Gheorghieni, Ip, Ugruțiu, Coldău².

Unii cercetători înclină să creadă că uneltele din aramă, chiar și cele „grele”, nu au adus o contribuție reală la dezvoltarea producției, datorită slabei duriții a metalului din care au fost confecționate³, acesta putând fi întrebuințat și ca mijloc de schimb între triburi sub formă de „lingouri”.

În neoliticul târziu sînt cunoscute uneltele din cupru, care treptat capătă o largă răspîndire, unele ce impresionează atît prin forma lor evoluată, cît și prin greutatea lor apreciabilă, între care putem să încadrăm și toporul cu un singur tăiș vertical și gaură de înmănușare de la Stupini. Acest tip este întilnit în nivelul culturii Cucuteni B, de la Sărata-Monteoru, fiind asociat cu topoarele cu două brațe⁴.

Sub raportul tipologico-cronologic, rezultă că, pe linia apariției și evoluției topoarelor cu brațele „în cruce” (*kreuzschneidige Äxte*), cît și a topoarelor-ciocane (*Hammeräxte*), poate fi urmărită o linie paralelă de dezvoltare a ambelor tipuri, fără a acorda o întîietate absolută topoarelor din prima sau celor din a doua categorie. Totuși, unii cercetători acordă prioritate celei de-a doua categorii, și anume că toporul cu tăișul „în cruce” derivă din toporul-ciocan, fapt ce pare mult mai probabil⁵. Forma de topor cu un singur tăiș vertical capătă o mai largă răspîndire, pătrunzînd pînă în părțile sud-est europene, semnalat fiind în etapa finală a culturii Tripolie-Cucuteni⁶.

Fie că am interpreta valoarea piesei respective ca unealtă economică, fie ca mijloc de schimb, lingou, ea îmbogățește repertoriul arheologic al topoarelor din cupru de acest tip de pe teritoriul țării noastre, iar pe plan local este singurul exemplar de acest fel descoperit pînă în prezent în cadrul raionului Bistrița.

² M. Roska, în *Repertorium*, p. 101, fig. 126; p. 112, fig. 134; p. 294, fig. 353; fig. 360; idem, în *Közlemények*, 11/1, 1942, p. 36, nr. 65, fig. 32; idem, în *Közlemények*, 11/1, p. 57, nr. 205, fig. 58.

³ D. Popescu, în *Materiale*, III, 1955, p. 197—198; D. Berciu, în *Aputum*, 1, 1939, 1942, p. 24 și urm.

⁴ *Istoria României*, I, București, Edit. Academici, p. 54; M. Roska, în *Közlemények*, 11/1, p. 15 și urm., harta XIV.

⁵ Al. Vulpe, *Cu privire la cronologia topoarelor din aramă cu brațele „în cruce”*, în *SCIV*, XV, 1964, 4, p. 463.

⁶ I. Nestor, *Asupra începuturilor metalurgiei aramei și bronzului în R.P.R.*, în *Studii și referate privind istoria României*, 1, 1954, p. 48—52.

HACHE EN CUIVRE À UN SEUL TRANCHANT, TROUVÉE À STUPINI (district de Bistrița)

RÉSUMÉ

L'auteur présente une hache en cuivre du type des haches doubles à tranchants opposés, dont le bras à tranchant est plus long que l'autre, qui semble avoir été beaucoup utilisé. Selon l'avis de l'auteur il s'agirait d'un type intermédiaire entre les haches doubles à deux tranchants et celles à un seul tranchant.

La pièce a été fortuitement découverte dans le village de Stupini (district de Bistrița), dans un endroit sans autres vestiges archéologiques.

LÉGENDE DES FIGURES

Fig. 1. — Hache en cuivre à un seul tranchant, trouvée à Stupini (district de Bistrița).

PE MARGINEA UNUI DECRET DE POLITIE CALLATIAN

DE

TH. SAUCIUC-SĂVEANU

În „Nota” din *Studii clasice*¹, A. Aricescu publică un decret elenistic inedit din Muzeul regional de arheologie Dobrogea, inv. nr. 2 106. Acest decret se găsește pe o placă de marmură (fig. 1), înaltă de 43 cm, lată de 40 cm și groasă de 13,5 cm, găsită în 1958 la vest de satul Potîrnichea (com. Movilița, r. Negru-Vodă), la numai 15 km de Constanța și 35 km de Mangalia.

Textul reprodus acolo cuprinde dispozitivul și este aproape complet; îi lipsește preambulul cu motivarea decretului și cu numele celui distins în acest decret, precum ne lipsesc și unele grupuri de litere din mijlocul și de la sfîrșitul decretului. A. Aricescu arată motivele care-l determină să atribuie, pe bună dreptate, acest decret orașului Callatis.

Este adevărat că tocmai ceea ce ne interesează mai mult lipsește. Nu știm dacă în prescriptul pierdut al acestui decret se găsea anul prin numirea regelui eponim, ca în inscripția nr. 1² a thiasîților și în inscripția nr. 2³ a thiasîților. Nu știm dacă era arătată și luna, care este aceeași în amîndouă inscripțiile sus-citate; nu știm dacă era numit și președintele comitetului executiv al sfatului numit⁴ πραισιμῶντος Ἀγῆμωνος τοῦ Πυθίωρος și care nu se găsește în inscripție⁵. Totodată, nu știm dacă în prescript era numit propunătorul decretului, care lipsește în inscripția nr. 1, a thiasîților dar se găsește în inscripția nr. 2⁶ a thiasîților. În r. 2/3 citim ἰσο[τελ]ίαν, iar în r. 3/4 εἰρή/νης, iar nu forma dorică.

Genitivul ἄσοντος din r. 1 al inscripției din Potîrnichea ar putea fi genitivul patronimicului propunătorului din prescript, care apare în decretul grecești în formula εἴπεν ὁ δεῖνξ τοῦ δεῖνξ.

¹ *Studii clasice*, V, 1963, p. 315 și urm.


² *Dacia*, I, 1924, p. 128, rîndul 1/2.

³ *Ibidem*, p. 140, r. 1.

⁴ *Ibidem*, p. 128, r. 2/3.

⁵ *Ibidem*, p. 140.

⁶ *Ibidem*, p. 140, r. 3/4.



După această formulă pot urma unul sau mai multe infinitive, care ar putea depinde de un verb, și o frază ca ἔδοξε τᾷ βουλᾷ καὶ τῷ δήμῳ, formula de sancțiune a decretelor care apare și în forma δεδόχθαι.

În r. 6 am aștepta după στεφάνῳ indicarea sumei pentru cununa de aur, precum și în r. 9 arătarea sumei pentru τελαμών, cum se obișnuiește în decretetele din Atena și din altă parte cu formula : ἐκ τῶν εἰς τὰ κατὰ ψηφίσματα ἀναλισ κομένων τῷ δήμῳ⁷.

Motivul încoronării este arătat scurt prin ἀνδραγαθίας ἕνεκεν în r. 6, calitate care se găsește în numeroase decrete de onoare, uneori împreună cu alte calități, ca φιλοτιμία, ἀρετή, εὐνοια, δικαιοσύνη, εὐσέβεια, εὐεργεσία. După L. Robert⁸, în ἀνδραγαθίας s-ar ascunde fapte de război.

În ce privește cele două forme de prepoziție, ἕνεκα și ἕνεκεν, forma ἕνεκεν devine mai frecventă în proza de la începutul secolului al III-lea î.e.n.

La sfârșitul lui r. 8, A. Aricescu completează τοὺς ἀ[γορνομούς?] de la începutul lui r. 9. În august 1963 am putut vedea după alfa urmele unui sigma, care ne îndreaptă înspre cuvântul ἀσ[τυνόμους]. Astynomos este în orașele grecești numele autorității politienești, care este documentată prin inscripții din secolul al IV-lea î.e.n. pînă în secolul al III-lea al e.n. Astynomii aveau *cura urbis et viarum*⁹ în Atena și grija pentru anumite aranjări și serbări religioase. În Atena se depuneau testamentele la astynomi, după Isaios, I, 1,5.

Într-o inscripție din Seleukia pe Kalykadmos, găsită și copiată de profesorul Heberdey, citim : τοὺς ἀστυνόμους ἐπιμελεθῆναι ὅπως ἀναρχρῆ εἰς τὴν στῆλην τῶν προξένων¹⁰.

În inscripția noastră astynomii ar avea grija așezării plăcii în templul lui Herakles din Callatis. J. și L. Robert¹¹ se îndoiesc de completarea ἀγορνομούς și ar prefera cuvântul ἀ[ρχοντας].

În r. 11 nu am putut afla pe piatra din Muzeul din Constanța litera *my*, pe care o citește A. Aricescu și pe care o întrecește cu μ[εριστᾶ], „împărțitorii”. Aceștia se găsesc la Histria, unde planificau cheltuielile.

Litera *my* se găsește în inscripția din Potirnichea foarte des, nu totdeauna în formă atât de ireproșabilă ca în r. 9, citeodată într-o formă destul de neglijentă. Dar în locul literei *my*, noi nu putem indica altă literă, care ar rezulta precis din urmele păstrate. Noi vedem acolo numai părțile de jos ale mai multor haste verticale și la urmă un rest de literă rotundă.

Să ne dăm seama care autoritate ar fi chemată să împlinească misiunea de a invita pe cetățeanul-oaspe distins la un banchet în prytaneion și de a-i trimite, la el acasă, cadourile cuvenite. A fost oare un funcționar sau un colegiu de funcționari ?

În r. 5 și urm. este vorba de încoronarea celui distins cu o cunună de aur în teatrul din Callatis. Această misiune, care implică și cheltuiala pentru costul cununii — adeseori este arătată suma de drahme care se cheltuia —,

⁷ Cf. decretul atenian Nikon, fiul lui Nikostratos din Abydos, la Dittenberger, în *Syll*³, I, 341, r. 35/6 din anul 303—302 î.e.n.

⁸ *BÉ, RÉG*, 77, 1964, p. 197, nr. 287.

⁹ Oehler, în *RE*, II, 1895, sp. 1871.

¹⁰ *Ibidem*.

¹¹ *BÉ, RÉG*, 77, 1964, p. 193, nr. 287.

aveau să o împlinească τούς προβούλους, care formau secția respectivă a sfatului în funcțiune — noi am zice delegație permanentă — și care se identifică cu prytaneis din Atena și de aiurea¹². Acești probouloi sînt menționați de două ori la Callatis¹³.

Invitarea la ospăț în prytaneion (σίτησις ἐμ πρυτανείῳ), care se găsește atît de des în decretelor de pretutindeni¹⁴, precum și acordarea și trimiterea de cadouri pentru cel distins la el acasă, atît de frecventă în decretelor de politie și proxenie grecești, nu putea să porceadă de la altă autoritate decît de la aceiași probouloi, secția sfatului în funcțiune, care au făcut încoronarea celui distins cu cunună de aur, sau de la un delegat al lor. Este deci logic să presupunem în r. 11 și 12 să fie numiți τούς [προ-/βούλους], iar executarea plății să se facă de către casier (τὸν ταμίαν din r. 12) κατὰ νόμον, care se găsește deseori în decretelor.

Este adevărat, noi nu vedem decît partea de jos a mai multor haste verticale și un mic rest de rotunjime.

În r. 10 și urm., J. și L. Robert¹⁵ scriu καλέσαι δὲ αὐτὸν καὶ εἰς πρυτανεῖον[τὸν βασιλέα, restituind τὸν βασιλέα, eponimul din Callatis¹⁶.

La începutul lui r. 13 nu se vede nici un singur rest de literă pe o întindere de 13 cm de la marginea din stînga, după care urmează literele ἀναλίσκεται. Cu verbul ἀναλίσκεται se sfîrșește inscripția, după care urmează un vacat de 193 cm la dreapta și un vacat de 18 cm în jos. Verbul ἀναλίσκεται este citeț, numai că în locul literei tau se vede clar o hastă verticală, fără cea orizontală de sus.

Ținînd cont de acest verb, încercăm completarea: [ὄσον καὶ ἄλλοθι] ἀναλίσκεται sau [ὄσον κατὰ νόμον] ἀναλίσκεται. Casierul să plătească cheltuiala cît se cheltuiește de altfel sau cît se cheltuiește după lege.

Această interesantă inscripție poate fi datată după A. Aricescu spre sfîrșitul secolului al III-lea sau la începutul secolului al II-lea î.e.n.

Să încercăm să-i dăm o fixare cronologică, fie și numai relativă, în raport cu inscripția-regină dintre inscripțiile grecești din Callatis (fig. 2) care a fost descoperită de noi¹⁷. Această inscripție nr. 1 a thiasîților este datată din vremea lui basileus Simos, fiul lui Askapiadas, și fixată de noi în secolul al III-lea î.e.n.

Caracterul literelor din inscripția nr. 1 a thiasîților este mult mai îngrijit decît cel al literelor din inscripția din Potîrnichea. Asemănările privesc literele theta, omicron și omega, care sînt de formă mai mică decît celelalte litere înconjurătoare. Litera theta e de forma unui omicron cu un punct în centru. Theta, ca și omicron, sînt puțin mai mici decît omega, care are forma unui cerc deschis în partea de jos și cu două tălpișoare-

¹² Cf. Dittenberger, in *Syll*³, III, 946, r. 14/15, unde τοὶ πρυτάνεις din Astypalaia încoronează un agoranom.

¹³ *Rev Phil*, 1939, 152, după L. Robert, *BÉ, RÉG*, 77, p. 193, nr. 287, care ar întregi într-un fragment de decret callatian (Th. Sauciuc-Săveanu, *Callatis, L'archéologie en Roumanie*, 1938, 17), [πρ]οβούλ[ου]ς din luna [Απε]λ[α]ϊον.

¹⁴ Aceasta σίτησις poate fi o singură dată sau pe viață. Vezi W. Dittenberger, in *OGI* 49, r. 12/3, 213/38, 39; 215/14; 218/25 (ἕως ἐν ζῆ) ; 268/15; 329/44 (δὲ τὰ βίου).

¹⁵ *BÉ, RÉG*, 77, 1964, p. 193, nr. 287.

¹⁶ După decretul din *SGDI*, 3 089; Kalinka, *Antike Denkm. Bulg.*, 94; T. Blavatskaia *Villes du Pont occ.*, p. 257, r. 28.

¹⁷ În august 1924, la Haralambie Theocharidis, Mangalia, strada V. Alecsandri nr. 14, azi colțul viran dintre str. V. Alecsandri nr. 9 și 11 și str. I. C. Frimu, și publicată în *Dacia*, I, 1924, p. 126 și urm., nr. 1.



piciorușe. Spre deosebire de inscripția din Potîrnichea, se poate constata la literele din inscripția nr. 1 a thiasitilor o tendință spre curbare a hastelor, în special la literele my, sigma și ypsilon. Alfa are în amîndouă inscripțiile liniuța transversală mai mult dreaptă. Epsilon nu are cele trei liniuțe orizontale egal de lungi, ci liniuța din mijloc este ceva mai scurtă. My are în inscripția thiasitilor linia transversală puțin scurtată; ea nu ajunge pînă la nivelul rîndului, ca la inscripția din Potîrnichea. Pi are în amîndouă inscripțiile hasta a doua verticală mai scurtă. În inscripția thiasitilor, hasta orizontală trece puțin peste punctul de intersecție cu hasta verticală mai scurtă.

Îngroșarea capetelor literelor cu apices este mai accentuată în inscripția nr. 1 a thiasitilor.

După monumentele epigrafice, inscripția thiasitilor, avînd litere mai evoluate, ar fi posterioară celei din Potîrnichea. Noi nu cunoaștem decît secolul, căruia îi aparține inscripția nr. 1 a thiasitilor din anul lui basileus Simos, fiul lui Asklapiadas. Am afirmat¹⁸ că ea aparține vremii din jurul anului 200 î.e.n., deci secolului al III-lea î.e.n. Recent am stabilit identitatea unuia din subscribenții cu numele Nautimos¹⁹, fiul lui Pasiadas, din inscripția nr. 1 a thiasitilor r. 31, coloana stîngă, cu titularul decretului de proxenie din Olbia, Nautimos, fiul lui Pasiadas din Callatis, distins de Olbiopolitani²⁰.

Cum inscripția cu decretul de proxenie din Olbia este datată în secolul al III-lea î.e.n., se confirmă datarea noastră a inscripției nr. 1 a thiasitilor, tot în secolul al III-lea î.e.n.

Monumentele epigrafice arată că inscripția din Potîrnichea e mai veche decît inscripția nr. 1 a thiasitilor. Căruia deceniu din secolul al III-lea î.e.n. îi aparține inscripția din Potîrnichea este greu de precizat. Că ea este anterioară inscripției nr. 1 a thiasitilor s-ar părea că rezultă și din alte considerente.

În r. 9 și 10 ale inscripției din Potîrnichea este numit templul (ἱερόν) lui Herakles. În el avea să fie așezată placa cu decretul de politie al celui distins. Este prima dată că aflăm despre un sanctuar al lui Herakles la Callatis, al cărui cult îl aveau callatienii de la fondarea orașului. Herakles trecea ca fondator al orașului Callatis și pe el l-au adus din Heraklea Pontica primii emigranți greci, care au plecat din oraș de pe coasta sudică a Mării Negre și au debarcat pe coasta apuseană tracă. Monedele autonome callatiane arată chipul lui Herakles cu atributele lui. Și în sculptura și în gliptica callatiană apare Herakles.

Cultul zeului Dionysos îl au grecii din Callatis de la băștinașii traci. Ei țineau la serbătoarea τοῖς Διονυσίοις τοῖς ξενικοῖς, amintită în inscripția din Potîrnichea, r. 5. Dar templul lui Dionysos îl construiesc thiasitii din Calatis abia în vremea lui basileus Simos, fiul lui Asklapiadas²¹, abia în secolul al III-lea î.e.n. Acest templu al lui Dionysos va fi fost mic și de mică importanță, dacă judecăm după contribuțiile benevole modeste (12 χρυσοί; 8 ἀργυροί un număr de 125 ἐργάται. și un cal de

¹⁸ *Dacia*, I, 1924, p. 134.

¹⁹ *Dacia*, N. S., X, 1966, p. 331—333.

²⁰ *IOSPE*, I, 1916, 2, 27, 3 și 9.

²¹ *Dacia*, I, 1924, p. 126 și urm., nr. 1.

²² *BÉ, REG*, 77, 1964, p. 193, nr. 287.

tracțiune), făcînd abstracție de adăpostul curbat și de bolțile templului, a căror construire și le-a luat asupra sa Demosthenes. Templul lui Herakles era mai vechi și probabil de proporții mai mari. În el se așezau decretale de onoare ale callatienilor la ordinele astynomilor.

Numirea templului lui Herakles mi se pare a indica prioritatea în timp a inscripției din Potîrnichea cu decretul de politie votat de poporul și sfatul din Callatis.

Titularul decretului va fi fost poate, după cum au remarcat și J. și L. Robert ²², un cetățean din Tomis care a așezat placa la un loc de cinste și astfel a putut ajunge mai ușor acolo unde a fost găsită.

A PROPOS D'UN DÉCRET DE DROIT DE CITÉ, DE CALLATIS

RÉSUMÉ

Dans la « Note » de la revue « Studii Clasice », p. 315 et suiv. A. Aricescu publie un intéressant décret de *politeia* (droit de cité), de Callatis, trouvé à Potîrnichea, et concernant probablement un citoyen de Tomis.

On fait quelques remarques et compléments parmi lesquels on relève surtout :

Au lieu des *agoranomes* on propose le substantif *astynomes* et à la place de *meristai* le nom de *tous proboulous*.

On établit, par rapport à l'inscription des thiasythes n° 1, la priorité dans le temps de l'inscription de Potîrnichea qui a été mise en place d'honneur à Tomis par son titulaire et qui a échoué ensuite au lieu où elle vient d'être découverte.

CÎTEVA TOARTE DE AMFORĂ ȘTAMPILATE DESCOPERITE LA MEDGIDIA

DE

ALEX. POPEEA

În luna martie 1960, în cariera fabricii de cărămidă din Medgidia¹ s-au recoltat numeroase fragmente ceramice de amfore grecești și vase de factură locală, de tip Hallstatt și Latène. Cariera se adâncise la aprox. 8 m sub nivelul solului, dar vasele proveneau din nivelurile superioare, de la o adâncime de numai 1—2 m față de nivelul actual².

După trierea celor câteva grămezi de cioburi strinse de pe toată suprafața săpată, s-au găsit 15 toarte de amforă ștampilate. Ele se află în colecția Muzeului regional de arheologie Dobrogea.

I. RODOS

1. Circulară, diametru 2,9 cm.

Floare de rodie.

ΕΠΙΑΓ[ΕΜΑΝΟΥ ΑΓΡΠΙ]ΑΝΙΟΥ³

Pastă roșie cărămizie, fină și rezistentă (inv. 11 460) (fig. 1/1).

2. Circulară, diametru 2,8 cm.

Floare de rodie.

ΑΝΤΙΓΟΝΟΥ⁴

Pastă ca mai sus (inv. 11 450).

¹ Fabrica se găsește la aproximativ 1 km de marginea localității, pe șoseaua ce duce spre Constanța.

² Săpătura în carieră se face prin ruperea malurilor. Din octombrie pînă în martie se stringe în carieră o mare cantitate de pămînt, care apoi e transformată în cărămizi în sezonul de vară. Lucrătorii au relatat despre descoperirea unor urme de arsură în pămînt pînă la o adâncime de 2—3 m (cuptoare sau gropi arse), uneori delimitate de pietre. Spuneau de asemenea că au găsit și oase umane, iar multe vase fuseseră descoperite întregi.

³ V. Canarache, *Importul amforelor ștampilate la Istria*, București, 1957, p. 226, nr. 503. În lista de la p. 272 Ἀγέμαχος apare ca preot eponim în anul 220 i.e.n. Luna Ἀγριάντιος (ianuarie) apare pe numeroase amfore (nr. 506, 507, 532 etc.).

⁴ Idem, nr. 510 Ἀντίγονος apare ca producător. Fără datare.

3. Circulară, diametru 3,5 cm.

Floare de rodie.

ΔΑΜΟΚΡΑΤΕΥΣ⁵

Pastă ca mai sus (inv. 11 455) (fig. 1/2).



Fig. 1

4. Dreptunghiulară, 3,5 × 1,5 cm.

Stea cu 8 raze.

ΠΑΝΑΜ(ΟΥ)

ΑΡΙΣΤΕ(ΙΔΑ)⁶

Pastă ca mai sus (inv. 11 462) (fig. 1/3).

5. Dreptunghiulară, 3,6 × 1 cm.

Fără simbol.

ΔΙΟΥ⁷

Pastă ca mai sus (inv. 11 449) (fig. 1/4).

⁵ V. Canarache, *Importul amforelor ștampilate la Histria*, București, 1957 p. 230–231, nr. 516–517 Δαμοκράτεως apare ca producător.

⁶ Nu apare la V. Canarache, vezi M. Nilsson, *Timbres amphoriques de Lindos*, in *Explo-ration archéologique de Rhodes*, V, Copenhaga, 1909, p. 377–378, nr. 81.

⁷ V. Canarache, *op. cit.*, p. 260, nr. 625, Δίος apare ca producător. Fără datare.

6. Dreptunghiulară, 3,7 × 1,7 cm.
Fără simbol.
ΕΠΙ ΚΛΕΩΝΥ
ΜΟΥ
Β[ΑΔΡΟ]ΜΙΟΥ⁸
Pastă ca mai sus (inv. 11 454) (fig. 1/5).

7. Dreptunghiulară, 2,8 × 1,2 cm.
Fără simbol.
ΕΠΙ ΤΙΜΑ
[Σ]ΑΓΟΡΑ⁹
Pastă ca mai sus (inv. 11 452) (fig. 1/6).

8. Dreptunghiulară, 4,5 × 1,7 cm.
Simbol neclar.
ΕΠΙ ΤΙΜΑ
ΣΑΓΟΡΑ
Pastă ca mai sus (inv. 11 461).

II. TASOS

9. Dreptunghiulară, 3,2 × 1,9 cm.
Cantharos.
ΣΚΥΜΝΟ[Σ]
ΘΑΣΙΟΝ¹⁰
Pastă cărămizie, aspră, cu fire de mica (inv. 11 457) (fig. 1/7).
10. Dreptunghiulară, 2,4 × 2,3 cm. Lipsă partea inferioară.
Amforă.
[Θ]ΑΣΙΩ[Ν]
.....
Pastă de culoare roșie-cărămizie cu fire de nisip și mica.
(inv. 11 453) (fig. 1/8).

III. SINOPE

11. Dreptunghiulară, 4,1 × 2,3 cm. Lipsă colțul din dreapta.
Fără simbol.
ΒΟΡΥΟΣ
ΑΣΤΥΝΟ[ΜΟΥ]
ΑΠΟΛΛΩ[ΝΙΟΥ]¹¹
Pastă de culoare roșie-violetă cu fire de nisip negru (inv. 11 451) (fig. 1/9).
12. Dreptunghiulară, 4 × 1,7 cm. Lipsă colțul din dreapta jos.
Fără simbol.

⁸ V. Canarache, *op. cit.*, p. 248, nr. 579, Κλεώνυμος, este preot eponim între anii 220 și 180 î.e.n.

⁹ *Ibidem*, p. 253, nr. 600, Τιμασαγόρας este preot eponim între anii 220 și 180 î.e.n.

¹⁰ *Ibidem*, p. 67, nr. 82, cu deosebirea că numele Σκύμνος (producător?) e plasat la piciorul vasului. Amforele acestea sînt datate între anii 350 și 270 î.e.n. : p. 37–38.

¹¹ *Ibidem*, în tabelul de la p. 182 Απολλώνιος apare ca producător, între anii 270 și 220.

AΣΤΥΝΟΜ[ΟΥ]
 ΜΝΕΑΚΛΕ[ΟΣ] sic.
 ΑΤΤΑΛΟΥ¹²

Pastă ca mai sus (inv. 11 463).

IV. HERACLEEA PONTICA

13. Dreptunghiulară, 3 × 1,3 cm. Partea dreaptă slab aplicată.

ΕΠ[Ι ΔΙΟ]
 ΝΥCΙ[Ο]Υ¹³
 (Inv. 11 458)

14. Dreptunghiulară. Lipsă jumătatea dreaptă.

ΕΠΙ [ΔΙΟ]
 ΝΥ[CΙΟΥ]
 (inv. 11 459). (fig. 1/10).

V. COS

15. Ștampilă englică pe toartă dublă.

MIN¹⁴
 (inv. 11 456) (fig. 1/11).

Deși nu sînt date cu precizie, aceste toarte de amforă aparțin sfîrșitului secolului al III-lea și primei jumătăți a secolului al II-lea î.e.n., adică epocii în care începe să crească însemnătatea comercială a Tomisului.

Amforele, conținînd produsele tot mai cerute de populația locală, circulă acum de-a lungul văii Cara-su, probabil pînă la Dunăre.

Deși numărul ștampilelor descoperite ni se pare prea mic pentru a trage o concluzie, faptul că mai mult de jumătate din ele provin de la Rodos, în timp ce restul provin în mod egal din alte centre, nu este cu totul lipsit de semnificație.

QUELQUES TIMBRES AMPHORIQUES DÉCOUVERTS À MEDGIDIA

RÉSUMÉ

L'auteur publie quinze timbres amphoriques, récupérés en 1960, du terrain d'une briqueterie, tout près de Medgidia (Dobroudja).

Bien que ne pouvant pas déterminer, dans tous les cas, leur date avec la précision voulue, l'auteur les situe vers la fin du III^e et la première moitié du II^e siècle avant notre ère, c'est-à-dire à une époque à laquelle l'importance commerciale de la ville de Tomis se trouve être accrue.

¹² V. Canarache, *op. cit.*, p. 136, nr. 315, însă cu forma MN[H]ΣΙΚΛΕΟΥC care e cea corectă. Aceste amfore sînt date între anii 220 și 183 î.e.n. (vezi p. 183).

¹³ *Ibidem*, p. 197, nr. 464, fără prepoziția ΕΠΙ. Atribuirea pentru Heracleea se face pe baza compoziției pastei.

¹⁴ Probabil Μιννίων, *ibidem*, p. 280, nr. 717. Ștampilă englică nu este obișnuită pentru Cos; nu este exclusă și o altă proveniență.

N. A. Ținem să mulțumim Victoriei Eftimie Andronescu, care a avut amabilitatea să revadă manuscrisul, dîndu-ne și unele prețioase îndrumări.

TIPAR PENTRU BIJUTERII DIN SECOLUL AL VI-lea e.n., DESCOPERIT LA OLTENI (r. Videle, reg. București)

DE

CONSTANTIN PEDA

În primăvara anului 1960 s-au executat câteva sondaje de verificare în necropola de tip Sîntana-Cerneahov de la Olteni. După cum se știe, această necropolă se află în partea de sud a satului Dobrogostea, imediat la est de șoseaua Alexandria—Pitești. Pentru a se verifica dacă necropola amintită se întinde și la vest de șosea, s-a săpat un mic șanț între marginea șoselei și malul stîng al apei Teleormănel. În cuprinsul sondajului efectuat, destul de redus însă ca proporții, nu s-a dat peste nici un fel de mormînt. În schimb a apărut o serie de fragmente ceramice din prima epocă a fierului și din epoca feudală timpurie, cele mai tipice fiind din secolele al IV-lea și IX—X.

Printre descoperirile făcute cu prilejul acestei săpături se enumeră și un tipar fragmentar pentru turnarea de bijuterii. Dat fiind caracterul foarte redus al sondajului și răvășirea terenului, ca urmare a săpării unor gropi de bordeie din epoca prefeudală, condițiile stratigrafice de găsire au rămas cu totul neclare. Deci o încercare de datare pe această linie nu era posibilă și pentru publicarea lui era nevoie de analogii, de care nu dispuneam însă la acea dată.

Tiparul la care ne referim este lucrat dintr-o gresie fină de culoare maroniu-deschis. Este rupt încă din vechime, la unul din capete, dar partea cea mai importantă cu lăcașul obiectelor săpate pe tipar se păstrează aproape în întregime. Dimensiunile sînt: lungimea 0,048 m, lățimea 0,045 m și grosimea de 0,031 m. Piesa a fost săpată pe ambele fețe. Pe una din părți apare forma unui cercel, alcătuit din două inele, cu o mică adîncitură între ele și un grup de șase mici scobituri conice, care deveneau după turnare tot atîtea granule înmănunchiate. La unul din capete se vede un șanțuleț orizontal și un altul vertical, acesta din urmă fiind lărgit la capătul exterior, avînd o formă de pîlnie. Pe aici se turna desigur metalul. Rostul șanțulețului orizontal pare să fi fost unul singur, și anume acela de a fi permis să se rezerve perforația prin care se introducea inelul cercelului. În cîmpul din stînga al tiparului, nu departe

de unul din cerculețe, izolat de cercel, se află o adîncitură conică, care a servit desigur la fixarea valvei exterioare. Alte două foarte mici adîncituri, legate între ele printr-un mic canal, se găsesc în cîmpul din dreapta. Ele au servit, probabil, la turnarea de granule separate (fig. 1/1, 3).




Fig. 1. — Tipar de piatră din secolul al VI-lea e.n. descoperit la Olteni. 1, 2, tiparul văzut pe ambele fețe; 3, 4, copii în ghips după tipar.

Pe cealaltă față a tiparului apare săpată o cruce cu brațele de pe verticală puțin mai lungi decît cele de pe orizontală. Întreaga suprafață a crucii este ornamentată cu cîte două sau trei șiruri de pătrate ușor reliefate, despărțite între ele prin liniuțe subțiri. Brațele crucii sînt mai late la capete și se subțiază către centru. Brațul superior este mai subțire decît opusul lui din partea inferioară. În mijloc se află o adîncitură conică, ce devenea ulterior turnării o proeminență în care se fixa, probabil, o piatră prețioasă sau o pastă sticloasă colorată. Tot la acest capăt se repetă, ceea ce am întîlnit pe fața cealaltă, un canal-șanțuleț vertical, pe toată lățimea tiparului, și un altul vertical, între capătul superior al crucii și marginea gresiei. Acesta din urmă se lățește sus ca o pilnie, fiind canalul pentru turnarea metalului lichid. Celălalt șanțuleț orizontal avea funcția la care ne-am referit mai sus, atunci cînd am vorbit de cel de pe partea opusă, adică aceea de rezervare a găurii pentru introducerea inelului de

care se agăța apoi cruciulița. În această privință este semnificativ faptul că acest șanțuleț coincide exact cu locul de perforație al agățătoarei, ceea ce dă un plus de siguranță interpretării noastre de mai sus. Capătul brațului de jos lipsește, fiind afectat de spărtura pietrei (fig. 1/2,4).

Pină nu de mult, asemenea descoperiri nu se cunoșteau pe teritoriul țării noastre. Recent, în cuprinsul așezării de la Străulești—București, aparținând complexului cultural Ciurel—Ipoțești—Cindești, s-a găsit un tipar de piatră pe care este săpată o cruce foarte asemănătoare ca formă cu cea de pe tiparul de la Olteni¹. În plus, se constată că și pe tiparul de la Străulești—Lunca apare acel șanțuleț orizontal, căruia i se acordă însă o altă funcție, iar cel vertical, destinat turnării metalului, era lărgit la capătul superior ca o pilnie. Și aici, în centrul crucii este săpată o adâncitură conică. Deosebirea constă doar în faptul că suprafața crucii de pe tiparul de la Străulești este netedă, în timp ce crucea de pe cel de la Olteni este cu întreaga suprafață ornamentată.

După unele informații, tot recent, s-au mai descoperit două asemenea tipare, unul în așezarea din București, str. Soldat Ghivan nr. 2, și altul în așezarea de la Cindești². Tiparele respective fiind încă inedite, nu cunoaștem amănunte în legătură cu tipul și forma crucilor săpate aici și nici alte eventuale asemănări sau deosebiri față de cele de la Olteni și Străulești—Lunca.

Menționam ceva mai sus că sondajul de la Olteni, prin proporțiile sale foarte reduse, nu ne-a dat posibilitatea să legăm tiparul descoperit în timpul săpăturilor de un anumit complex arheologic și astfel să avem posibilitatea să-l fixăm cât mai precis în timp. Descoperirea la Străulești—Lunca a unui tipar asemănător într-o așezare de tip Ciurel—Ipoțești—Cindești, în condiții stratigrafice bine stabilite, a permis datarea acestuia în cursul secolului al VI-lea e.n. În sprijinul aceleiași datări vin și informațiile privind descoperirea, în cuprinsul unor așezări de același tip, a tiparelor de la Cindești și din str. Soldat Ghivan din București. Dacă ținem seama de faptul că tiparul de la Olteni are aceleași caracteristici cu cel de la Străulești, crucea fiind aproape identică pe ambele tipare, avem motive să credem că și descoperirea de la Olteni aparține tot secolului al VI-lea e.n. și că în locul unde s-a găsit trebuie să existe o așezare de tip Ciurel—Ipoțești—Cindești.

În favoarea unei astfel de încadrări cronologice putem aduce și alte dovezi, nu mai puțin demne de luat în considerație. Ne referim mai întâi la tezaurul cu obiecte de aur descoperit la Histria în 1963, în stratul ultim de locuire din epoca romano-bizantină³. Datat în cursul secolului al VI-lea e.n., tezaurul cuprinde, printre altele, și două cruciulițe cu brațele relativ egale și cu extremitățile mai late. În mijloc ele au câte o proeminență, în care sînt fixate pietre semiprețioase, iar suprafața lor este decorată cu liniuțe fine oblice. Forma lor, maniera de a reda agățătoarea sînt foarte apropiate de cele de pe tiparele de la Olteni și Străulești.

¹ Margareta Constantiniu, *Elemente romano-bizantine în cultura materială a populației autohtone din partea centrală a Munteniei în secolele VI—VII e.n.*, în *SCIV*, 17, 1966, 4, p. 673—675; atragem atenția că autoarea afirmă la p. 673 că tiparul este de lut, iar din cele arătate la pagina următoare, 674, reiese că tiparul este de piatră.

² *Ibidem*, p. 673, note, după informațiile primite de la Gh. Cazimir și V. Teodorescu.

³ *Șantierul arheologic Histria*, în *SCIV*, V, 1954, 1—2, p. 85—86.

În al doilea rînd pot fi amintite aici numeroasele cruci descoperite în stațiunea romano-bizantină de la Pîrjoaia. De aici provin o serie de cruci ale căror forme și ornamente sînt ceva mai deosebite. În general însă, multe din ele păstrează, totuși, o formă asemănătoare celei descrise mai sus. Important este și în acest caz faptul că descoperirile de la Pîrjoaia se datează de asemenea în cursul secolului al VI-lea e.n. 4.

Cruci oarecum asemănătoare și din aceeași vreme sînt relativ numeroase și ele pot fi urmărite și la sud de Dunăre⁵ sau în regiuni mai îndepărtate⁶, dar o înșirare a lor aici nu ni se pare necesară.

Nu posedăm încă analogii pentru tipul de cercel prezent pe tiparul de la Olteni. Altfel am fi avut un argument în plus privind încadrarea cronologică făcută tiparului la care ne referim. Oricum, din cîte cunoaștem, el nu poate fi apropiat ca tip și deci nici ca epocă de cercei caracteristici secolelor VIII—IX, care au forme și elemente componente cu totul deosebite.

Descoperirea tiparului de la Olteni și datarea lui în cursul secolului al VI-lea e.n., precum și încadrarea lui în grupa celor deja semnalate pe teritoriul orașului București și la Cîndești, ridică unele probleme deosebit de importante pentru istoria epocii feudale timpurii a țării noastre.

Vorbînd de mediul arheologic în care s-au descoperit tiparele pomenite de noi aici, am arătat că toate au fost găsite în așezări aparținînd culturii de tip Ciurel—Ipoțești—Cîndești⁷. Dacă ținem seama că cercetările și descoperirile privind această cultură sînt încă într-un stadiu incipient, numărul tiparelor găsite în așezări ne poate apărea într-o proporție de loc neglijabilă în raport cu alte descoperiri din aceeași vreme. După cum se poate vedea, tiparele cu cruce încep să devină aproape o caracteristică pentru așezările de tip Ciurel—Ipoțești, prin frecvența lor, mai ales dacă avem în vedere împrejurarea că, în general, obiectele găsite în cuprinsul locuințelor, în afara ceramicii, sînt destul de sporadice sau lipsesc aproape cu desăvîrșire.

Prezența tiparelor pentru turnat cruci de metal în complexe arheologice de tipul celor menționate presupune de la sine existența, în sînul populației din nordul Dunării, a unor elemente creștine. Dacă ar fi să judecăm situația în funcție de frecvența unor atare descoperiri și că nu este vorba doar de ceva cu totul întîmplător, ar urma să admitem că în secolul al VI-lea e.n. religia creștină ajunsese să cîștige printre locuitorii din stînga Dunării un număr destul de însemnat de adepți, constituiți poate chiar și în comunități. Asemenea tipare, cu care se puteau turna cruci în serie, nu și-ar găsi justificare decît acceptînd ideea existenței în sînul populației din nordul Dunării a unui număr însemnat de

⁴ V. C. Culică, *Croix romano-byzantines découvertes à Pîrjoaia (région Dobrogea)*, în *Dacia*, IX, 1965, p. 419—425.

⁵ Iv. Velkov, *Eine Gotenfestung bei Sadowetz (Nordbulgarien)*, în *Germania*, 19, 1935, p. 149—158; D. Dimitrov, în *Археология*, V, 2, 1963, p. 35—40.

⁶ Marvin Ross, *Catalogue of the Byzantine and early medieval antiquities in the Dumbarton oaks*, II, 1965, p. 21, pl. XXIII/16. Mulțumim lui I. Barnea și cu acest prilej pentru unele indicații bibliografice.

⁷ S. Morintz, *Săpăturile de pe Dealul Ciurel*, în *Materiale*, VII, p. 661—662; S. Morintz și P. Roman, în *Materiale*, VIII, 1962, p. 761—767; *Istoria României*, I, București, Edit. Academiei 1960, p. 738; Victor Teodorescu, *Despre cultura Ipoțești—Cîndești în lumina cercetărilor arheologice din nord-estul Munteniei*, în *SCIV*, 15, 1964, 4, p. 485—499; M. Constantiniu, în *Cercetări arheologice în București*, II, 1965, p. 77—98 și p. 174 și urm.

indivizi care doreau să-și procure simbolul principal și caracteristic al religiei de curind îmbrățișate. Este foarte probabil ca acest nou reviriment creștin din stînga Dunării să fie legat de rolul important pe care l-a jucat cultura și propaganda religioasă bizantină din vremea lui Justinian. Prezența, de pildă, a unei episcopii menționate în această perioadă la Transmarisca este semnificativă din acest punct de vedere ⁸.

Date deosebit de importante în legătură cu politica religioasă bizantină și cu răspîndirea creștinismului pe întreg teritoriul fostei Dacii în secolul al VI-lea e.n. ni le furnizează o serie de descoperiri arheologice de mare însemnătate. În rîndul acestora se înscriu, în primul rînd, descoperirile de la Sucidava (Celei), printre care se remarcă prezența unei cruci de bronz, a unor opaițe, catarama de bronz, amfore, un bloc de piatră, toate ornamentate cu cite o cruce. Pe deasupra, în această cetate s-a descoperit o bazilică creștină din secolul al VI-lea e.n., cel mai vechi monument de acest gen cunoscut pînă acum în stînga Dunării ⁹. Deci la Sucidava se poate vorbi de existența, la data amintită, a unui centru religios, care trebuie să fi jucat un rol cu totul deosebit în răspîndirea creștinismului la populația daco-romană.

Din aceeași regiune se mai cunosc și alte descoperiri cu caracter creștin, cum ar fi cele semnalate la Drobeta ¹⁰ și la Romula. În această ultimă localitate s-au găsit : o cruciuliță de bronz, un opaiț și o cărămidă ornamentate cu cruci ¹¹. În partea de est a Munteniei, la Luciu (r. Feteste), este semnalată de asemenea descoperirea unei lămpi de bronz cu mînerul în formă de cruce ¹².

Antichități creștine valoroase din aceeași vreme se cunosc și în zona intracarpatică. În rîndul acestora se înscrie, pe de o parte, *donarium* cu cruce și inscripție de la Biertan ¹³ (r. Mediaș), iar pe de altă parte o lampă de bronz, găsită prin împrejurimile Dejului ¹⁴, pe spatele căreia este fixată o cruce înscrisă într-un romb.

Toate aceste ultime descoperiri, de proveniență romano-bizantină, aparțin aproape în exclusivitate teritoriului fostei Dacii romane. Împreună cu celelalte dovezi din teritoriul situat în afara provinciei Dacia, ele sînt în măsură să pună problema existenței în nordul Dunării, în cursul secolului al VI-lea e.n., a unei populații intens creștinate.

Dovezile privind extinderea religiei creștine la nordul Dunării în secolul al VI-lea e.n. au o deosebită valoare istorică prin aceea că ele ne pot da unele indicații prețioase asupra originii etnice a celor creștinați și astfel ni se oferă o posibilitate în plus pentru cunoașterea într-o

⁸ Procopius, *De Aedificiis*; cf. G. Popa-Lisseanu, *Izvoarele istoriei românilor*, XV, 1939, p. 29—30.

⁹ D. Tudor, *Oltenia romană*, ed. a 2-a, București, 1958, p. 370—373; cf. idem, *Prima basilică creștină descoperită în Dacia Traiană*, Iași, 1948.

¹⁰ V. Pârvan, *Contribuții epigrafice la istoria creștinismului daco-roman*, 1911, p. 190—193.

¹¹ D. Tudor, *Oltenia romană*, p. 370.

¹² V. Pârvan, *Știri noi despre Dacia Malvensis*, în *ARMSI*, 2, 1913, p. 67—68, pl. IX/2.

¹³ K. Horedt, în *AJSC*, IV, 1941—1943, p. 10—16; I. Barnea, în *RIR*, XIII, fasc. III, 1943, p. 32—36; D. M. Pippidi, în *Contribuții la istoria veche a României*, București, 1958, p. 234—247.

¹⁴ M. Macrea, în *Dacia*, XI—XII, 1945—1947, p. 295 și urm., fig. 4; I. I. Russu, în *Studii teologice*, X, 1958, II, 5—6, p. 311—340.

mai mare măsură a caracterului etnic al purtătorilor culturii de tip Ciurel—Ipotești—Cindești.

Se știe că încă din secolul al IV-lea e.n. creștinismul pătrunsese în regiunea dintre Dunăre și Carpați¹⁵. Din rindul celor care au adoptat religia creștină au făcut desigur parte și unele elemente ale populației băștinașe, rămase pe loc după trecerea neamurilor germanice în imperiu. Nu avem motive să ne îndoim că acești primi creștini au transmis urmașilor lor imediați noua concepție religioasă. Numai așa ne putem explica de ce în secolul al VI-lea propaganda creștină bizantină reușește să găsească un teren așa de propice în nordul Dunării. Altfel va fi greu de crezut că, fără existența unui fond creștin deja existent, păstrat prin tradiție, creștinismul ar fi putut să recruteze pe calea pașnică a simplei propagande un număr relativ mare de adepți în epoca despre care vorbim. Prin urmare, această continuitate creștină trebuie considerată și o continuitate etnică și să avem astfel un răspuns la întrebarea cine erau creștinii din așezările în care s-au găsit tiparele amintite.

Interpretate în sensul celor de mai sus, tiparele de la Olteni, București—Străulești și Cindești pot constitui o dovadă în stabilirea mai exactă a caracterului etnic al purtătorilor culturii Ciurel—Ipotești—Cindești. Considerând că la această dată, aproximativ în cursul perioadei de domnie a lui Justinian, creștini în nordul Dunării puteau să fie mai ales urmașii populației mai vechi carpo—daco—romane, sintem îndreptățiți să credem că locuitorii așezărilor în care s-au găsit tiparele aflate în discuție sînt în principal autohtoni, dintr-un fond etnic comun cu acei „romani-romei” pomeniți de izvoarele aceleiași vremi. Privit deci sub aspectul valorii sale documentar-istorice, tiparul de la Olteni, se poate înscrie printre documentele importante, care să dovedească încă o dată în plus că, între populația carpo-daco-romană din secolele III—IV și făuritorii principali ai culturii de tip Ciurel—Ipotești—Cindești este o legătură etnică directă și o continuitate de viață, pe care le putem urmări și pe această cale în cuprinsul teritoriului situat la nord de Dunăre.

O altă problemă pe care o ridică aceeași descoperire, se leagă de cea de-a doua față a tiparului cu negativul cercelului. Prezența deci a unui astfel de tipar în nordul Dunării presupune că posesorul lui, probabil și meșter în același timp, pe lângă cruci, turna și cercei. Prin urmare, este de așteptat ca cercei de acest tip să poată fi găsiți pe viitor, în așezările de tip Ciurel—Ipotești—Cindești, fiind vorba de o podoabă utilizată de purtătorii acestei culturi. Ceea ce apare însă ca deosebit de important din această remarcă este faptul că avem acum dovada făcută că cercei de acest tip se lucrau și la nord de Dunăre și, ca atare, ei nu

¹⁵ Vezi datele însemnate din *Pătîmirea sftintului Sava*; cf. H. Delehay, *Saints de Thrace et de Mésie*, în *Annalecta Bollandiana*, XXXI, 1912; Ludwig Schmidt, *Geschichte der deutschen Stämme, Die Ostgermanen*, ed. a 2-a, München, 1934; cf. și P. P. Panaitescu, *Obylea Iărđnească din Ţara Românească și Moldova*, București, 1964, Edit. Academiei, p. 22—23. Pentru dovezile privind creștinismul nord-dunărean anterior secolului al VI-lea, vezi V. Iărvan, *op. cit.*; C. Dăicovicu, în *AISC*, II, 1933—1935, p. 192—209; idem, în *AISC* III, 1936—1940, p. 234—240; B. Mitrea, în *Dacia*, IX—X, 1941—1944, p. 507—511; D. M. Pippidi, *op. cit.* și *loc. cit.*; B. Mitrea și C. Preda, *Necropole din secolul al IV-lea e.n. în Muntenia*, București, Edit. Academiei, 1966, p. 160; Pseudo Maurikios, *Strategiconul*, cf. P. P. Panaitescu, *op. cit.*, p. 24—27; cf. și L. Moravcsik, *Byzantinoturcica*, I, Budapesta, 1942, p. 250—253; I. I. Russu, *op. cit.*

reprezintă obiecte de import din Imperiul bizantin. Aceștia ar urma să fie considerați ca o producție locală, chiar dacă s-ar ajunge să se demonstreze că tiparul este adus din imperiu.

Admițând că cerceii erau turnați, și numai așa considerăm că se poate pune problema, și în zona nord-dunăreană, ne îndeamnă să credem că același fenomen s-a putut petrece și cu alte tipuri de obiecte, nu numai din această perioadă, ci și din secolele IV—V și VIII—X. Se știe că, în general, cercetătorii acestei perioade au căutat să explice adesea prezența diferitelor obiecte de podoabă descoperite în complexe arheologice din secolele IV—X, ca fiind de altă proveniență decît locală. Pornind de la exemplul de față, se poate face presupunerea că și în cazul altor obiecte din perioada amintită situația nu diferă și că pe viitor în astfel de produse trebuie văzută, cel puțin în parte, o producție locală.

Reiese de aici că ceea ce circulă mai mult și pot avea centre comune de lucru nu sînt obiectele, ci tiparele. Este limpede că operația săpării unui tipar în piatră presupune o cunoaștere a meșteșugului respectiv, pricepere și îndemînare, condiții pe care nu le putea îndeplini oricine și oriunde. Cît privește însă turnarea obiectelor în tipare, ea constituie o operație care, fără să fie simplă, nu comportă implicațiile celei dintîi.

Desigur că cele expuse în aceste ultime paragrafe nu constituie decît presupuneri bazate pe unele indicații oferite de descoperirea de la Olteni, de aceea schițarea lor are ca scop să atragă atenția existenței unei noi căi, spre care pot fi îndreptate cercetările viitoare din acest domeniu. Interpretarea, în sensul celor formulate de noi mai sus, a obiectelor descoperite în complexe arheologice din secolele IV—X ar putea ajuta la lămurirea unor probleme obscure și controversate ale epocii feudale timpurii.

UN MOULE À BIJOUX DU VI^e SIÈCLE DE N. È. DÉCOUVERT À OLTENI (région de Bucarest)

RÉSUMÉ

A l'occasion d'un sondage archéologique effectué au printemps de l'année 1960 à Olteni (district de Videle, région de Bucarest), un moule à bijoux confectionné dans une pierre à aiguiser de fine texture et d'une nuance brune fut découvert sur le territoire de la commune. L'une des faces est creuse selon la forme d'une boucle d'oreille composée de deux petits anneaux et d'un groupe de six petites alvéoles coniques. Dans sa partie supérieure, la pierre offre deux petits sillons, dont l'un était destiné à l'écoulement du métal liquide et l'autre — horizontal — à l'aménagement du trou par lequel devait glisser l'anneau auquel était suspendue la boucle d'oreille (fig. 1/1,3).

Une autre face de la pierre montre, en négatif, une petite croix à bras à peu près égaux et à la surface ornée. Ici, également, l'on peut remarquer dans la partie supérieure les deux petits sillons décrits ci-dessus (fig. 1/2,4).

L'examen du moule atteste qu'il s'agit d'un produit du VI^e siècle de n.è. provenant d'un établissement de type Ciurel—Ipotesti—Cindești. Du même coup, il résulte de l'argumentation développée par l'auteur que ce moule, ainsi que deux autres du même genre, sont la preuve de la présence de quelques communautés chrétiennes, établies au nord du Danube au VI^e siècle. C'est également un argument en faveur de la continuité de vie de la population carpo-daco-romaine dans la région susmentionnée.

LÉGENDE DES FIGURES

Fig. 1. — Moule à bijoux en pierre du VI^e siècle de n.è. découvert à Olteni. 1, 2, le moule, vu des deux côtés ; 3, 4, des copies en plâtre tirées de ce moule.

SĂPĂTURILE ARHEOLOGICE DIN REPUBLICA SOCIALISTĂ ROMÂNIA ÎN ANUL 1966

DE

DORIN POPESCU

Continuăm, ca în fiecare an, publicarea foarte sumară a rezultatelor săpăturilor arheologice din anul precedent, în ordine cronologică, pe localități. În cazurile în care în același loc au fost descoperite resturi din epoci diferite, localitatea va fi menționată la problema pentru care au fost inițial întreprinse cercetările. Acolo unde nu se menționează instituția care a făcut cercetările, acestea au fost executate de Institutul de arheologie al Academiei Republicii Socialiste România, precizându-se însă, atunci când este cazul, dacă lucrările au fost executate în colaborare cu altă instituție. Pentru mai multă precizie, notele au fost întocmite de responsabilii săpăturilor sau de un membru al colectivului. Fiecare cercetare este trecută și pe harta alăturată, cu numărul de ordine din această dare de seamă.

I. Studierea vieții omului pe teritoriul Republicii Socialiste România înainte de epoca dacică

1. *Bugiulești* (r. Oltețu, reg. Oltenia). Au continuat săpăturile, descoperindu-se noi dovezi de muncă intenționată și resturile fosile de la încă două maimuțe cinomorfe. (În colaborare cu Centrul de cercetări antropologice al Academiei și cu Muzeul regional al Olteniei.)

2. *Tincova* (com. Sacu, r. Caransebeș, reg. Banat). Au continuat săpăturile pe terasa „Seliște”, în așezarea paleolitică din aurignacianul superior. S-au precizat două niveluri de locuire. S-au descoperit mai multe lame mărunte, retușate, aparținând probabil tipului numit „lamele Dufour”. (În colaborare cu Muzeul raional Lugoj.)

3. *Călinești* (r. Oaș, reg. Maramureș). S-au efectuat săpături în punctele: *Călinești I*. În această așezare paleolitică, descoperită în 1964, cu două niveluri de locuire (aurignacian și gravetian), s-au efectuat săpături de lichidare, obținându-se materiale suplimentare pentru încadrarea culturală a așezării. *Călinești II*. Săpături de licheiere, suprafața așezării fiind supusă eroziunii. S-a descoperit o vatră de foc și alte materiale suplimentare pentru datare. Așezarea din acest punct se poate atribui culturii aurignaciene, faza mijlocie de dezvoltare. *Călinești III*. În partea de apus a comunei, pe locul numit „Lichiorb”, s-au descoperit la suprafață urme din cultura gravetiană. (În colaborare cu Muzeul regional din Baia Mare.)

4. *Bicaz-Chei* (or. Bicaz, r. Piatra-Neamț, reg. Bacău). Sondaj la punctul *Bardoș II*, pentru identificarea unei noi așezări paleolitice (swiderian?).

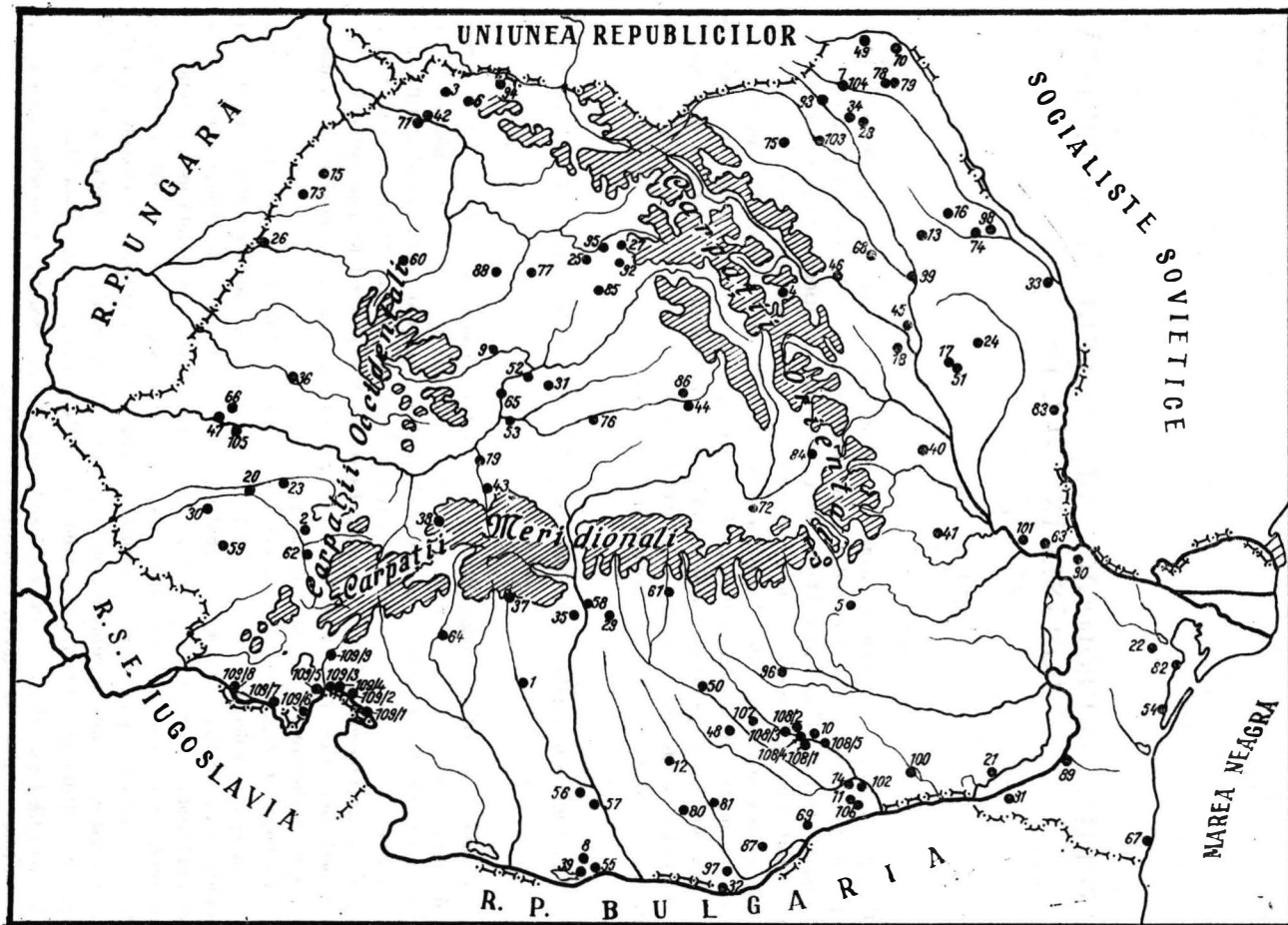


Fig. 1. — Săpăturile arheologice din Republica Socialistă Româna în anul 1966.

5. *Lapoș* (r. Mizil, reg. Ploiești). Au fost reluate săpăturile în „Poiana Roman”, descoperindu-se noi dovezi care atestă prezența aurignacianului întrziat, campignianului și tarde-noasianului.

6. *Turulung-Vii* (r. Oaș, reg. Maramureș). Pe „Dealul pustiu” așezare paleolitică, descoperită în 1966. S-au făcut sondaje preliminare. Așezarea poate fi atribuită gravetianului. (În colaborare cu Muzeul din Satu-Mare.)

7. *Dorohoi-Strachina* (or. Dorohoi, reg. Suceava). A fost descoperit un singur strat de cultură aparținând gravetianului final. S-au găsit numeroase unelte lucrate dintr-un silex de bună calitate (de Prut), în general de mărime mijlocie și mare. Întregul inventar litic se leagă de cel descoperit în așezările gravetiene de pe Nistrul mijlociu, cum este cel de la Chișla Nedgimova etc.

8. *Vădastra* (r. Corabia, reg. Oltenia). Săpăturile efectuate au urmărit: 1) determinarea unei stratigrafii amănunțite, la vest de „Măgura Fetelor” și 2) cercetarea complexelor arheologice aflate aici.

La baza straturilor de cultură e stratul paleolitic (aurignacianul mijlociu-prelungit), peste care se suprapune un strat intermediar (lipsit de resturi arheologice), urmat de straturile neolitice Vădastra I, Vădastra II, Sălcuța. În partea de est a săpăturilor s-a descoperit temelia peretelui de nord al unei locuințe din faza Vădastra II și trei gropi de bordeie din secolele XVII—XVIII datate prin monede. (În colaborare cu Muzeul raional din Caracal.)

9. *Cheile Turzii* (r. Turda, reg. Cluj). S-au făcut săpături în trei peșteri, dintre care două n-au mai fost cercetate niciodată. Datele stratigrafice obținute arată continuitatea de locuire a peșterilor din paleolitic până în plină epocă feudală (musterian, faciesul „Lumea Nouă”, cultura Petrești, un facies cultural post-Petrești, Coțofeni, Wietenberg, Hallstatt, dacic, roman, secolele IX—XI, XV—XVII). (Muzeul de istorie și arheologie Cluj, în colaborare cu Muzeul raional Turda.)

10. *Cernica* (or. București, r. 23 August). S-au efectuat lucrări în două puncte principale de pe teritoriul comunei Cernica:

a) Pe teritoriul satului Căldăraru al acestei comune, și anume pe promontoriul situat lângă malul de vest al lacului Cernica, în necropola neolitică, s-au descoperit încă 35 de morminte, dintre care unele însoțite de ofrande, astfel totalul mormintelor din această necropolă se ridică la 320;

— numeroase gropi, vetre, cuptoare, precum și ceramică din epoca bronzului mijlociu și târziu, aparținând în special culturii Tei;

— alte 33 de morminte feudale aparținând cimitirului format în jurul mănăstirii Iezerul, apoi bordeie, gropi de bucate, gropi menajere, precum și numeroase fragmente ceramice, obiecte de metal, monede, aparținând complexului medieval al satului Mărăcineni, acum dispărut.

b) În biserica Sf. Nicolae a mănăstirii Cernica, au fost începute cercetări arheologice în interiorul și exteriorul construcției. S-a putut constata că biserica cuprinde fundațiile și partea inferioară a zidurilor ridicate de ctitorul lor, Marele Vornic Cernica, la sfârșitul secolului al XVI-lea sau în primii ani din secolul al XVII-lea. S-a stabilit periodizarea acestei biserici. S-a constatat în plus existența unui nivel feudal mai vechi, care cuprinde morminte aparținând unei alte biserici, situată în apropiere și până acum necunoscută. Cercetările viitoare vor lămurii această problemă.

11. *Căscioarele* (r. Oltenița, reg. București). Prin continuarea săpăturilor din Ostrovelultell s-au urmărit în 1966 două obiective: prin cel dintâi, de natură stratigrafică, s-a terminat sondajul stratigrafic prin mijlocul așezării (peste 100 m lungime), atingându-se peste tot nivelul apei (la aprox. 5 m adâncime) în cuprinsul unui strat Boian din faza târzie, fără să se ajungă însă la baza straturilor de cultură din pricina apei, dar precizându-se întreaga succesiune de straturi și niveluri până la această adâncime. Al doilea obiectiv a constat din degajarea unui mare complex de locuire dintr-unul dintre nivelurile fazei Gumelnița A, obținându-se impor-

tante rezultate privind sistemul de construcție și un bogat material arheologic, din care nu lipsesc piese unice, cu adevărat excepționale. (În colaborare cu Muzeul raional Oltenița.)

12. *Ciolăneștii din Deal* (r. Roșiorii de Vede, reg. București). „Măgura Țuiului”, așezată în marginea de NE a satului, reprezintă o așezare gumelnițeană de tip *tell*, care cuprinde patru niveluri de locuire datînd din perioada Gumelnița A₂. În nivelul superior III s-a descoperit un topor de aramă cu 2 tășuri în cruce. (Institutul de istorie și arheologie Iași și Muzeul de istorie Alexandria.)

13. *Cucuteni-Băiceni* (com. Băiceni, r. Pașcani, reg. Iași). S-au continuat cercetările în cele patru sectoare ale acestui șantier. Pe „Cetățuia” au continuat săpăturile în stratul cu resturi de locuire eneolitică din faza Cucuteni A₃, iar în așezarea din vale de la „Dîmbul Morii” s-a cercetat o locuință cu platformă din faza Cucuteni A—B₁. În punctul „Mlada” s-au dezvelit mai multe locuințe geto-dacice din La Tène II, dintre care unele mai vechi (secolul al III-lea), în formă de bordei, și altele mai noi în formă de colibă, de la sfîrșitul secolului al III-lea e.n., în cuprinsul cărora s-au identificat și resturi ceramice de tip bastarnic. În fine, în punctul „Siliște” s-au cercetat cîteva locuințe și gropi din secolele III—IV e.n., cu un bogat material autohton geto-dacic. (Institutul de istorie și arheologie Iași.)

14. *Crivăț* (r. Oltenița, reg. București). Au fost continuate săpăturile din 1965 efectuate în așezarea fortificată cu șanțuri de apărare din prima epocă a bronzului, aparținînd culturii Glina, cu puternice elemente de caracter Cernavoda.

15. *Sălacea* (r. Marghita, reg. Crișana). Pe „Dealul Vida” s-au continuat săpăturile începute în 1965, în așezarea aparținînd epocii bronzului — cultura Otomani, faza I și II. S-au dezvelit mai multe locuințe cu un inventar ceramic deosebit de bogat. S-a descoperit, de asemenea, un mormînt cu schelet chirchit, avînd ca inventar mai multe vase aparținînd începutului fazei Otomani II și un inel de tîmplă din aur.

Cu prilejul demontării locuințelor, s-au descoperit și 16 morminte de inhumăție, care se datează în secolul al IX-lea — începutul secolului al X-lea. (Muzeul regional Oradea.)

16. *Erbiceni* (r. Hirău, reg. Iași). Pe teritoriul satului Erbiceni s-a efectuat un sondaj într-o așezare de tip Horodiștea-Foltești, unde au fost identificate mai multe locuințe, dintre care unele în formă de colibă și altele în formă de bordei cu mai multe etape de refacere. Tot aici s-a mai descoperit și un mormînt de inhumăție, cu ocră, dintr-o etapă ulterioară așezării propriu-zisă. (Institutul de istorie și arheologie Iași.)

17. *Năstăseni* (com. Parincea, r. Bacău, reg. Bacău). Ca urmare a identificării, prin cercetările de suprafață efectuate de Muzeul regional Bacău, a numeroase așezări aparținînd culturii Monteoru în zona dintre Siret și râul Bîrlad, s-a început un sondaj de recunoaștere la Năstăseni. Săpăturile, care s-au făcut pe locul „Botezata” din satul Năstăseni, au avut ca rezultat semnarea unor bogate așezări aparținînd culturii Monteoru, cu grupe de locuințe de suprafață, gropi mici cu resturi menajere și numeroase materiale ceramice. Avîndu-se în vedere zona geografică în care se plasează această așezare, vor trebui continuate cercetările începute în acest an la Năstăseni. (Institutul de istorie și arheologie Iași.)

18. *Luizi-Călugăra* (r. Bacău, reg. Bacău). În vederea completării datelor referitoare la epoca bronzului în regiunile centrale ale Moldovei, s-a început un sondaj la Luizi, într-o așezare aparținînd culturii Monteoru. Rezultatele, deși nu sînt bogate în ceea ce privește materialul arheologic, totuși, prin identificarea a trei niveluri de locuire și a resturilor de locuințe impun continuarea pe viitor a cercetărilor. (Institutul de istorie și arheologie Iași.)

19. *Sebeș* (r. Sebeș, reg. Hunedoara). Pe malul drept al râului Secaș, lângă „Podul Pripocului”, a fost cercetată o așezare de lungă durată, conținînd urme ale culturii Petrești, Wietenberg, Noua, Basarabi și din perioada La Tène-ului mijlociu și tîrziu, precum și din secolele al IV-lea, al IX-lea și al X-lea. Precizări cronologice s-au putut face pentru faza a II-a a culturii Wietenberg, care începe încă din Bronz A₂, și pentru cultura Noua, care formează

aici o fază tîrzie, Noua-Tciuş, stînd deja sub influența ceramicii de factură hallstattiană. (Institutul de istorie și arheologie din Cluj, în colaborare cu Muzeul din Sebeș).

20. *Budinț* (com. Ictar, r. Lugoj, reg. Banat). Sondaj pe izlazul de pe terasa de la marginea de nord a satului, descoperindu-se fragmente ceramice care atestă urmele unei așezări din epoca bronzului, faza tîrzie, și din prima epocă a fierului. (Muzeul raional Lugoj.)

21. *Grădiștea Coșlogeni* (com. Dichiseni, r. Călărași, reg. București). În octombrie 1966 s-a efectuat un sondaj într-una din movilele situate pe Grădiștea Coșlogeni („la Clineci”), unde se identificaseră mai înainte urmele unei așezări de la sfîrșitul epocii bronzului. Cercetările au precizat existența unui strat de cultură din epoca bronzului, gros de circa 1 m, conținînd materiale care definesc pentru prima dată cultura perioadei tîrzii a epocii bronzului din sud-estul Munteniei.

Stratul de cultură din epoca bronzului suprapune un strat de cultură cu materiale aparținînd unei faze timpurii a culturii Hamangia. (În colaborare cu Muzeul regional Călărași.)

22. *Babadag* (r. Istria, reg. Dobrogea). Au fost continuate săpăturile în cetatea hallstattiană de la Babadag. S-au făcut noi precizări stratigrafice și s-au obținut numeroase materiale, în special ceramică, care contribuie la o mai bună înțelegere a Hallstattului timpuriu din regiunea Dunării de jos.

23. *Susani* (com. Sudriaș, r. Făget, reg. Banat). S-au executat săpături de salvare în necropola tumulară de la punctul „Grămuradă”, unde s-a descoperit un mormînt de înhumare, datînd din perioada hallstattiană timpurie. Inventarul e format din patru urne bitronconice din pastă fină neagră și brună-roșcată, umplute cu fragmente de vase mici, cești, cănițe, din pastă fină cenușiu-închis. (Muzeul raional Lugoj.)

24. *Rădeni* (r. și reg. Bacău). S-au executat săpături de salvare într-o necropolă hallstattiană distrusă în cea mai mare parte. S-au recuperat materiale dintr-un mormînt de înhumare: obiecte de metal, ceramică.

S-au făcut săpături de salvare în necropola de incinerare din secolele III—IV e.n. (Muzeul regional Bacău.)

25. *Sărățel* (com. Șieu-Măgheruș, r. Bistrița, reg. Cluj). În continuarea săpăturilor din 1959 și 1962 s-au trasat mai multe secțiuni peste elementele de fortificație hallstattiene și dacice, s-a dezvelit un turn rotund cu zidăria legată cu mortar și a fost secționat un altul, probabil patrulater. (Muzeul de istorie Cluj, în colaborare cu Muzeul raional Bistrița.)

26. *Girișu de Criș* (r. Oradea, reg. Crișana). În apropierea satului, pe malul drept al Crișului, la punctul „Riturl”, s-a descoperit o așezare din prima epocă a fierului. Pe lângă un material ceramic foarte bogat din faza Hallstatt C, a apărut un celt de fier și două fragmente ceramice aparținînd culturii Basarabi. S-au dezvelit mai multe locuințe de tip bordel. Sub nivelul hallstattian s-au descoperit niveluri aparținînd culturii Baden-Coțofeni. (Muzeul regional Oradea.)

27. *Dumitrița* (r. Bistrița, reg. Cluj). Deasupra satului se ridică un platou întîns „Cetatea”, care însă nu este fortificat; prelungirea lui spre sud este însă apărată cu un val și șanț îndreptat spre nord. Platoul a fost locuit într-o fază tîrzie a perioadei Hallstatt și în La Tène-ul mijlociu. (Institutul de istorie și arheologie din Cluj, în colaborare cu Muzeul raional Bistrița.)

28. *Stîncești* (r. Botoșani, reg. Suceava). S-au continuat săpăturile în cele două cetăți hallstattiene tîrzii, confirmîndu-se datarea construirii cetății I în secolele VI—V î.e.n. S-a determinat, în cetatea I, existența a patru niveluri de locuire, succesive, de la sfîrșitul secolului al VI-lea î.e.n. pînă în secolul al III-lea î.e.n.inclusiv. (Institutul de istorie și arheologie Iași și Muzeul raional Botoșani.)

29. *Tigveni* (r. Curtea de Argeș, reg. Argeș). S-au continuat săpăturile în necropola tumulară hallstattiană de tip Ferigile. S-au săpat doi tumuli, unul conținînd 20 de morminte de incinerare.

30. *Săcoșu-Mare* (r. Lugoj, reg. Banat). S-au executat săpături de salvare la punctul „Codru — ogașul Pascului”, în așezarea hallstättiană tirzie și de la începutul epocii geto-dace. S-au descoperit fragmente ceramice de culoare brună-roșcată, din pastă grosolană, lucrată cu mîna, precum și fragmente din pastă cenușie, buze puternic evazate, lucrate la roată și fără roată. (În colaborare cu Muzeul raional Lugoj.)

31. *Ozd* (com. Bichiș, r. Luduș, reg. Mureș-Autonomă Maghiară). Au continuat, pentru o scurtă perioadă, săpăturile începute în 1965 în cimitirul scilic de pe „Piscul Deagului”, descoperindu-se încă patru morminte de înhumăție, care se adaugă la cele patru descoperite anterior. (Universitatea „Babeș-Bolyai” din Cluj, în colaborare cu Muzeul regional Tg.-Mureș.)

II. Cultura geto-dacă

32. *Zimnicea* (r. Zimnicea, reg. București). S-au efectuat săpături de salvare la cetatea getică care fusese afectată de lucrările unui șantier. În cele trei secțiuni din zona sudică s-a găsit un bogat material ceramic din secolele IV—III î.e.n. Principalul rezultat a fost obținut prin secțiunea din partea de nord-est a cetății, unde s-a descoperit primul val de apărare al acestela.

În marginea drumului de la est de cetate s-au săpat mai multe bordeie din secolul al XIV-lea, distruse în bună parte de unele lucrări de pămînt. Bordeiele au avut un inventar bogat, constînd mai ales din ceramică și diferite obiecte de fier. (În colaborare cu Muzeul de istorie Giurgiu.)

33. *Moșna* (r. Huși, reg. Iași). S-a executat un sondaj de recunoaștere într-o cetate de pămînt traco-getică cu val și șanț, de formă pentagonală, cu o suprafață de circa 8 ha, datînd dintr-o perioadă anterioară sfîrșitului secolului al III-lea î.e.n. (Institutul de istorie și arheologie Iași și Muzeul raional Huși.)

34. *Cucorâni* (r. Botoșani, reg. Suceava). S-au continuat săpăturile în așezarea geto-dacică din secolele III—II î.e.n., reușindu-se să se dezvelească două bordeie și două locuințe de suprafață. S-au obținut informații suplimentare în legătură cu existența a două faze de locuire, una datînd din secolul al III-lea î.e.n., reprezentată prin bordeie, și una datînd din prima jumătate a secolului al II-lea î.e.n., reprezentată prin locuințe de suprafață. De asemenea s-a mai descoperit un hordci din secolele II—III î.e.n. și unul din secolele VI—VII. (Institutul de istorie și arheologie Iași și Muzeul raional Botoșani.)

35. *Ocnița* (com. Ocele Mari, r. Rm.-Vilcea, reg. Argeș). Au fost reluate săpăturile efectuate aici în alte două campanii anterioare. S-a săpat de data aceasta în așezarea civilă dacică din apropierea cetăților de pe vîrf de munte. Au fost făcute interesante observații privind stratigrafia, conținutul și cronologia culturii La Tène dacice din secolele III—I î.e.n. și secolul I î.e.n. (În colaborare cu Muzeul raional din Rm.-Vilcea.)

36. *Berindia* (com. Buteni, r. Gurahonț, reg. Crișana). În apropierea satului, în punctul numit „Dealul Șindrioara”, s-au întreprins sondaje în așezarea dacică aparținînd secolelor II—I î.e.n. S-au descoperit urmele citorva locuințe de suprafață și un material ceramic relativ bogat, între care „cățui” și „fructiere” (Muzeul regional Oradea.)

37. *Polovragi* (r. Gilort, reg. Oltenia). S-au continuat săpăturile începute în 1964 în cetatea dacică din secolele II—I î.e.n. S-a săpat în special în așezarea nefortificată de la poalele muntelui Padeș, unde s-au identificat mai multe bordeie. (În colaborare cu Muzeul regional Oltenia.)

38. *Grădiștea Muncelului* (com. Orăștioara de Sus, r. Orăștie, reg. Hunedoara). Pe Dealul Grădiștii s-a terminat degajarea și restaurarea zidului cetății Sarmizegetusa. Au continuat și lucrările din incinta sacră, pe terasele a X-a și a XI-a, precizîndu-se mai bine înfăți-

șarca acestora în antichitate. Efectuându-se degajarea completă a turnului pentagonal de sub terasa a XI-a, s-a văzut că zidul de pe două din laturile lui se prelungea pentru a forma un zid de susținere a terasei de deasupra.

Pe înălțimea „Fețele Albe” s-a urmărit în continuare complexul de ziduri descoperit în 1965. În fața unuia dintre ele (zidul A) s-a găsit un sanctuar rotund cu stlpi înguști și lați de calcar. S-a constatat, în sfârșit, că peste zidul B se suprapune o locuință dacică foarte bogată în ceramică lucrată la roată, inclusiv ceramică pictată (Institutul de istorie și arheologie din Cluj în colaborare cu Muzeul de istorie Cluj.)

39. *Orlea* (r. Corabia, reg. Oltenia). Săpături de salvare efectuate pe grindul „Iancu Mușat”. Pe panta de sud, în nisip, s-au găsit numeroase piese de silex. Stratul subțire de nisip suprapune un strat arheologic cu materiale de tip Celei, altele din prima și a doua epocă a fierului. S-au mai descoperit două gropi funerare cu jertfe omenеști din secolele II—I î.e.n. (În colaborare cu Muzeul din Orlea.)

40. *Fitionești* (r. Panciu, reg. Galați). S-au continuat cercetările pe „Cetățuia” din satul Mînăstioara începute în 1963. Săpăturile efectuate în acest an au avut ca rezultat identificarea unei așezări geto-dacice, al cărei strat de cultură nu depășește 20 cm. Urmează apoi bogate resturi de locuire aparținând epocii bronzului (cultura Monteoru) cu trei niveluri de locuire. Semnalăm astfel urmele locuințelor de suprafață, anexe, vetre construite pe piatră și fragmente ceramice, gropi cu resturi menajere. S-au remarcat și resturile de locuire neolitică cu bogate locuințe și gropi cu resturi menajere care conțin un material arheologic numeros, îndeosebi vase întregi și întregibile. (Institutul de istorie și arheologie Iași și Muzeul de istorie Focșani.)

41. *Cîndești* (r. Focșani, reg. Galați). S-au continuat cercetările începute în 1962. În mod deosebit menționăm că în acest an s-a reușit pentru prima dată să se identifice cîteva complexe de locuire *in situ* aparținând așezării geto-dacice al cărei strat de locuire este puternic răvășit. De asemenea, printre rezultatele importante menționăm și un nivel de locuire aparținând etapei târzii a culturii Monteoru, completându-se datele cu privire la evoluția și intensitatea urmelor de locuire din epoca bronzului de pe „Cetățuia”. Amintim că pînă în prezent cercetările din diferitele sectoare ale acestei așezări au avut ca rezultat identificarea a patru niveluri de locuire aparținând culturii Monteoru, la care se adaugă și nivelul de locuire sesizat recent. (Institutul de istorie și arheologie Iași și Muzeul de istorie Focșani.)

42. *Medieșu Auril* (r. Satu-Mare, reg. Maramureș). S-au efectuat săpături în continuare în așezarea dacică de pe locul „Suculău”. S-au făcut trei secțiuni între drumul Medieșu Auril-Dumbravă și Drumul Roșului, care duce în direcția comunei Odoreu. S-a descoperit ceramică dacică, un cuptor de ars oale etc., precum și ceramică din epoca bronzului, de tip Succi de Sus. (Muzeul raional Satu-Mare.)

43. *Căplina* (com. Săsciori, r. Sebeș, reg. Hunedoara). S-a putut demonstra că zidul de incintă înconjură complet platoul și terasele superioare ale dealului pe care se ridică cetatea. Secțiunile executate pe cîteva terase au scos la iveală urme de locuire. O mare cantitate de ceramică și de oase a fost descoperită într-un punct de pe terasa E, unde se văd și resturi de zidărie dacică. (Institutul de istorie și arheologie din Cluj, în colaborare cu Muzeul raional din Sebeș.)

44. *Porumbeni Mari* (com. Porumbeni, r. Odorhei, reg. Mureș-Autonomă Maghiară). Cu ocazia săpăturilor executate în așezarea de mare întindere, fortificată, situată la circa 2 km NV de comună, au fost secționate elementele de apărare (cinci șanțuri și șase valuri paralele) de pe latura de E. Peste tot s-a constatat o singură fază de construcție. Pe baza ceramicii și a obiectelor de metal, cetatea datează din secolele I î.e.n. — I e.n., urmele încetînd o dată cu înaintarea romană. (Muzeul de istorie Cluj și Muzeul raional Odorhei.)

45. *Brad* (com. Negri, r. Bacău, reg. Bacău). S-au continuat săpăturile în așezarea dacică (secolele I î.e.n. — I e.n.), cercetîndu-se în special valul de apărare. (În colaborare cu Muzeul raional Roman.)

46. *Piatra-Neamț* (reg. Bacău). Pe înălțimea Bltca Doamnei s-a continuat dezvelirea zidului de piatră de pe latura de vest a cetății dacice. Se pare că la capătul de nord al zidului ar fi fost un turn, tot cu ziduri de piatră. În interiorul cetății s-a continuat dezvelirea unei mari locuințe, cu temelie de piatră și pereți de chirpici. (Institutul de istorie și arheologie Iași și Muzeul regional Piatra Neamț.)

47. *Cicir* (com. Mîndruloc, r. Arad, reg. Banat). S-au continuat săpăturile în așezarea dacică, dezvelindu-se zece bordeie. Din inventarul descoperit menționăm ceramica dacică lucrată cu mla, printre care cești, apoi ceramică romană fină (*terra sigillata*) și o monedă romană de argint a împăratului Domițian. Așezarea datează din secolele II—III e.n. (Institutul de istorie și arheologie Cluj.)

48. *Udeni* (com. Sirbeni, r. Titu, reg. București). Au fost efectuate săpături de salvare la vest de satul Udeni, în punctul „la Carieră”, unde s-a descoperit o așezare din secolul al III-lea e.n. și urmele unui sat feudal românesc cu cimitirul respectiv. S-au identificat în ambele așezări locuințe și gropi de provizii, iar în cimitirul din secolul al XVII-lea s-au dezvelit 26 de morminte. În săpătură au apărut urme sporadice de tip Glina III, La Tène II și din secolul al XIV-lea.

49. *Horodiștea* (r. Dorohoi, reg. Suceava). Pe valea Isnovățului s-a făcut un mic sondaj într-o așezare distrusă prin arături adânci, dezvelindu-se un rest de semibordeie aparținând perioadei corespunzătoare provinciei Dacia. La mică distanță de această așezare, pe panta dealului, prin cercetări de suprafață, s-a descoperit un fragment de brățară celtică. În vatra satului, în curtea locuitorului Cheptroșu, s-au săpat câteva șanțuri, prin care s-au descoperit cinci morminte de incinerare în amfore, conținând cenușă și resturi de oase de copii, precum și trei urne de tip Poienești cu resturi de cenușă și schelete de mături. (Muzeul de istorie a Moldovei și Muzeul raional Dorohoi.)

50. *Mătăsaru* (r. Găești, reg. Argeș). Au continuat săpăturile în așezarea din secolul al III-lea e.n., identificându-se un bordel și mai multe gropi de provizii. S-a descoperit de asemenea un cuptor de copt pline, din aceeași vreme, și un bordel feudal din secolele XVII—XVIII.

51. *Bârboasa* (com. Lozinca, r. și reg. Bacău). S-au continuat săpăturile în necropola daco-carpică din secolul al III-lea e.n. (Muzeul regional Bacău.)

52. *Noșlac* (r. Aiud, reg. Cluj). S-au efectuat în continuare, și în acest an, săpături arheologice în așezarea daco-romană de pe terenul numit „Șumugh”. Cu acest prilej, pe lângă foarte mult material ceramic dacic și roman, s-au descoperit și urmele unui semibordei, două gropi de provizii și două vetre de foc. (Muzeul de istorie Cluj.)

53. *Obreja* (com. Mihalț, r. Alba, reg. Hunedoara). În continuarea săpăturilor din anii trecuți (1961—1965), în așezarea daco-romană de la „Cinepl” s-au descoperit alte 10 gropi de provizii, trei bordeie, două locuințe de suprafață, un cuptor de copt pline, cu calotă semisferică de lut și un depozit de unelte, toate din vremea stăpînirii romane în Dacia. (Institutul de istorie și arheologie Cluj.)

III. Epoca greco-romană

54. *Histria* (r. Istria, reg. Dobrogea): 1. *Sectorul X*. S-au reluat săpăturile întrerupte din 1960 în acest sector, avînd ca obiectiv cercetarea pe un spațiu mai larg, a așezării în acest punct al platoului. S-a trasat o secțiune de 25 m lungime, orientată N—S și care va fi prelungită în anii viitorii pînă la marginea de sud a platoului. Rezultatele acestei campanii verifică și confirmă rezultatele campaniilor anterioare. Săpăturile din acest an au dus la descoperirea pentru prima oară, în zona *extra muros*, a stratului de cultură din secolul al V-lea î. e. n. 2. „Zona sacră”. S-au reluat săpăturile la templul elenistic, descoperit parțial (*cella*) în

1963. S-a degajat parte din pronaos, pardosit cu pseudomozaic și s-a pus în lumină un important material votiv, care a permis identificarea divinității (Afrodita) căreia îi era dedicat templul.

3. *Sectorul Z.* În acest an s-au continuat săpăturile în punctul început în campania din 1965, lărgindu-se secțiunea 7, cu scopul de a se dezveli un edificiu din secolul al III-lea e. n. Deasupra acestui edificiu s-a mai recuperat un nivel de locuire din secolul al IV-lea e. n. și o serie de morminte dintr-o epocă ulterioară locuirii de aici.

4. *Sectorul ER.* Lucrările au continuat prin executarea unei noi secțiuni în marele edificiu de epocă romană timpurie. Au fost descoperite noi încăperi cu hipocaust, precum și o serie de elemente din partea superioară a clădirii, prăbușite. Nivelul de locuire, imediat posterior dezafectării marelui edificiu, a fost identificat printr-o podea groasă de lut. Din necropolă s-au mai descoperit trei morminte cu importante elemente de datare pentru sfârșitul locuirii în această zonă și începutul înmormântărilor. Prin dezvelirea unei suprafețe la sud de edificiu, s-au mai găsit încă trei-patru locuințe din nivelul secolului al VI-lea e. n. care suprapun necropola.

55. *Sucidava* (com. Celei, r. Corabia, reg. Oltenia). S-au continuat săpăturile în patru sectoare. În cetatea romano-bizantină s-a redzevelit zidul de est (pentru a fi consolidat) și cu această ocazie s-a aflat un cimitir roman de incinerare (secolul al II-lea e. n.). În curtea școlii elementare s-a restaurat puțul roman din secolul al II-lea e. n. și s-a trasat o secțiune în care s-au găsit urmele drumului roman și morminte din secolul al IV-lea e. n. Pe latura de apus a orașului roman s-au precizat o serie de elemente defensive. La nord de oraș s-a trecut la dezvelirea cimitirului roman de înhumare (secolele II—III), găsiindu-se numeroase morminte. (În colaborare cu Muzeul raional Corabia.)

56. *Romula* (Reșca, com. Dobrosloveni, r. Caracal, reg. Oltenia). Lucrările s-au axat pe trei sectoare. În centrul așezării s-a identificat o a doua incintă civilă, fortificată cu un zid puternic de cărămidă, la finele secolului al II-lea e. n. și ridicată peste urme dacice și romane mai vechi. La poarta lui „Filip Arabul”, pe latura de nord a celei de-a doua incinte de apărare, au apărut niveluri de construcții și locuiri dacice și romane mai vechi. În sectorul cimitirului roman de incinerare (secolele II—III) s-au dezvelit 103 morminte cu un bogat material funerar. (În colaborare cu Muzeul raional din Caracal.)

57. *Slăveni* (com. Gostavăț, r. Caracal, reg. Oltenia). În sectorul castrului roman s-a dezvelit total turnul de nord-vest. Pe marginea nordică a drumului pretorian (*via praetoria*) s-au descoperit trei barăci militare, în care s-au aflat două brățări din aur și o statueta a zeiței *Fortuna*. Săpăturile din sectorul așezării civile au precizat definitiv planul termelor castrului și au identificat temelilele unui mare edificiu. (În colaborare cu Muzeul regional al Olteniei.)

58. *Castra Traiana* (Sîmbotin, com. Dăești, r. Rm.-Vilcea, reg. Argeș). Prima campanie de săpături (de salvare) a reușit să identifice traseul laturii de răsărit a castrului roman, grav avariata de aluviunile râului Trantul. Castrul era din piatră și s-a construit la începutul secolului al II-lea, peste urme dacice și romane mai vechi. În interiorul lui s-au identificat urme de clădiri militare. (În colaborare cu Muzeul raional Rm.-Vilcea.)

59. *Berzovia* (or. Reșița, reg. Banat). În continuarea săpăturilor din anul precedent, la castrul legiunii IV Flavia Felix s-au săpat în acest an alte două secțiuni. În secțiunea din interiorul castrului s-a descoperit o porțiune de zid de la o clădire mare de piatră, acoperită cu țigle, iar în cealaltă, trasată pe latura de răsărit a lagărului, s-au identificat deosebit de clar valul și șanțul de apărare a castrului. Și pe latura de est se verifică faptul că lagărul legiunii IV Flavia Felix de la Berzovia și-a încheiat existența în faza lui de pământ, fără să fi fost reconstruit din piatră. (Institutul de istorie și arheologie Cluj.)

60. *Buciumi* (r. Zălau, reg. Cluj). S-au continuat cercetările în castrul roman, dezvelindu-se porțile *praetoria*, *decumana* și *principalis dextra*. Dintre acestea, *porta praetoria* are bastioane de o formă deosebită. În *praetentura* s-au dezvelit în continuare barăcile soldaților, iar pe *latera praetorii* o construcție cu mai multe încăperi cu hipocaust. Pe latura

de sud a incintei castrului, pe fiecare jumătate de curtină dintre poartă și colțuri, se găsește cite un turn intermediar. (Muzeul de istorie Cluj în colaborare cu Muzeul raional Zălau.)

61. *Jidava* (or. Cîmpulung-Muscel, reg. Argeș). S-a continuat cercetarea locuinței aflate între *horreum* și zidul de vest al incintei, urmărindu-se în chip special stabilirea stratigrafiei din castru. S-au dobîndit date prețioase asupra stratigrafiei, precum și un bogat material ceramic. De asemenea s-a continuat dezvelirea interiorului *horreum*-ului, cu care ocazie au fost descoperite două inscripții zgiriate pe țigle. (În colaborare cu Muzeul raional Cîmpulung-Muscel.)

62. *Jupa-Tibiscum* (com. Zăgujeni, r. Caransebeș, reg. Banat). Săpăturile executate atît în așezarea civilă, cît și în castru au urmărit verificarea nivelurilor sesizate în 1965. Rezultatele obținute confirmă constatările anterioare. În castru, sub ultimul nivel, a fost dezvelit un cuptor de olar cu platformă de uscare și bazin pentru macerarea lutului. În așezarea civilă au fost dezvelite patru construcții și parțial o stradă. Nivelurile existente sînt marcate de cele patru rînduri de construcții suprapuse. Materialul ceramic arată continuitatea de locuire pînă în secolul al VI-lea e. n. (Muzeul regional Timișoara.)

63. *Barboși* (or. Galați, reg. Galați). Pe înălțimea Tirighina s-a continuat cercetarea castelului roman. S-a putut stabili încă o dată că acest *castellum* a avut trei faze: prima de la Traian pînă în secolul al III-lea (după Sever Alexandru); a doua din secolul al III-lea (Gordian III sau Filip Arabul) pînă la Aurelian; a treia din timpul lui Constantin cel Mare și a urmașilor săi. Cel de-al treilea nivel este asigurat acum prin două monede, una de la Constantin cel Mare și cealaltă de la un fiu al acestuia. Sub nivelul I roman apar două niveluri dacice, dintre care în cel mai vechi s-a găsit un bordei cu material dacic și amfore romane din secolele I î. e. n. — I e. n. S-a cercetat și latura de vest a castrului, unde s-a stabilit că sub nivelul *agger*-ului, al zidului și al bermei a existat o necropolă romană cu morminte de incinerare și înhumare. Se pare că necropola a încetat de a mai fi folosită în timpul lui Marcus Aurelius (?), cînd pe o parte din locul ei s-a construit un mare castru de piatră, cu două șanțuri de apărare. (Institutul de istorie și arheologie Iași și Muzeul regional Galați.)

64. *Tirgu-Jiu* (r. Gorj, reg. Oltenia). La sud-est de oraș, pe malul stîng al noii alții a Amarației, s-au descoperit temelii de piatră fără mortar, ale unor locuințe cu cîteva încăperi, cu vetre din cărămizi mari și cu pavaj din piese ceramice cruciforme. Fragmentele de vase ceramice sînt foarte puține, dar caracteristice pentru secolul al III-lea e.n., indicînd o așezare provincial-romană necunoscută pînă acum. (În colaborare cu Muzeul raional din Tg.-Jiu.)

65. *Aiud* (reg. Cluj). Pe teritoriul orașului, în locul numit „Valea Groapelor”, situat la circa 1200 m vest de Aiud, a fost descoperită o construcție din epoca romană, de dimensiuni apreciabile, din care s-a dezvelit numai o parte, probabil o *villa rustica*. (Institutul de istorie din Cluj în colaborare cu Muzeul raional Aiud.)

66. *Covăsinț* (r. Arad, reg. Banat). „La Desan” s-a secționat linia a doua a marilor valuri de pămînt din Banat, care se prelungește în nordul Mureșului de-a lungul hotarului comunelor Sîmbăteni, Cuvîn și Covăsinț. Sistemul de fortificație are lățimea de 52 m și este compus din patru valuri și cinci șanțuri consecutive, cel exterior avînd pe fund un rînd de pari. Sub valul interior s-a descoperit un complex de ceramică dacică indicînd *terminus post quem* al construcției, iar în șanțuri s-a găsit ceramică de factură romană. (Institutul de istorie și arheologie din Cluj în colaborare cu Muzeul regional Arad.)

67. *Mangalia* (or. Constanța, reg. Dobrogea). S-au continuat săpăturile în necropola romană tîrzie a orașului Callatis. Au mai fost dezvelite încă 52 de morminte de înhumare. S-au descoperit și în această campanie morminte de piatră tip cistă și în groapă simplă, acoperite cu dale de piatră sau țigle. În interiorul lor s-au găsit vase de lut și de sticlă, obiecte de podoabă din metal și sticlă, cîteva monede și trei inscripții grecești folosite ca pietre de morminte.

IV. Epoca feudală timpurie și dezvoltată

68. *Văleni* (r. Roman, reg. Bacău). S-au continuat săpăturile din marele cimitir carpic de la Văleni, descoperindu-se 45 de morminte din secolele II—III e.n. (Institutul de istorie și arheologie Iași și Muzeul de istorie Roman).

69. *Oinac* (or. Giurgiu, reg. București). Au fost reluate săpăturile din necropola din secolul al IV-lea e.n., descoperindu-se încă 14 morminte, dintre care șapte de înhumăție și șapte de incinerăție. (În colaborare cu Muzeul raional Giurgiu.)

70. *Miorcani* (r. Săveni, reg. Suceava). Pe teritoriul comunei s-au efectuat săpături arheologice într-un cimitir de tip Sîntana de Mureș, datînd din a doua jumătate a secolului al IV-lea e.n. Cu acest prilej au fost descoperite 41 de morminte de înhumăție cu un foarte bogat inventar, din care menționăm numeroase vase de lut, fibule, cataramă, mărgelă și pandantive. (Institutul de istorie și arheologie Iași.)

71. *Culciu Mare* (com. Culciu, r. Satu-Mare, reg. Maramureș). S-a descoperit un mormînt de incinerăție cu urnă, datînd din prima epocă a fierului (Ha. B), și trei semibordeie cu ceramică din secolul al IV-lea e.n. (Institutul de istorie și arheologie Cluj, în colaborare cu Muzeul regional Baia-Mare.)

72. *Hărman* (r. Sf. Gheorghe, reg. Brașov). Săpături în continuare la punctul „Groapa Banului”, urmărindu-se, prin mai multe secțiuni, înlînderea spre vest a așezării din secolul al IV-lea. S-a săpat un bordei dincolo de care, spre vest, urmele se rădesc. În general materiale relativ bogate. Semnalăm două fibule de bronz aflate în bordeiul amintit. În acest sector s-au găsit și fragmente ceramice hallstattiene. S-au săpat de asemenea mai multe secțiuni în livada C.A.P. Hărman, descoperindu-se materiale din secolul al IV-lea. S-a dezvelit și un bordei. Într-una din secțiuni a ieșit la iveală și un bordei din secolele VIII—IX. În toate secțiunile din livadă s-au găsit și urme neolitice ale culturilor Criș și cu ceramică liniară. (În colaborare cu Muzeul regional Brașov.)

73. *Săcueni* (r. Marghita, reg. Crișana). La punctul numit „Horo”, din apropierea comunei, s-au făcut săpături de salvare la cariera de nisip. S-au descoperit așezări datînd din neolitic (cultura Tisa), perioada trecerii spre feudalism (secolele IV și VI—VII) și din secolele IX—X. Din aceste perioade datează și mormintele găsite în nivelurile respective. S-a descoperit, de asemenea, un mormînt sarmatic din secolele II—III e.n. (Muzeul regional Oradea.)

74. *Lețcani* (r. și reg. Iași). S-a executat un sondaj, cu prilejul căruia s-au dezvelit două morminte de incinerăție în urnă și două de înhumăție din secolele IV—V e.n. (Institutul de istorie și arheologie Iași.)

75. *Botoșana* (r. Gura Humorului, reg. Suceava). S-au continuat săpăturile în așezarea geto-dacică din secolele III—II î.e.n., descoperindu-se două semibordeie cu un bogat material ceramic. S-au întreprins în continuare cercetări în așezarea locală din secolele V—VI, dezvelindu-se două semibordeie, dintre care unul conținea și ceramică locală la roată. S-au putut face observații noi în legătură cu caracteristicile culturii materiale locale din secolele V—VI e.n. (Institutul de istorie și arheologie Iași și Muzeul regional Suceava.)

76. *Bratei* (r. Mediaș, reg. Brașov). S-au continuat săpăturile în trei puncte :

1) *Cimitirul nr. 1*, situat la punctul „Zăvoi”. Cimitir de incinerăție în gropi arse. S-au descoperit 90 de morminte și un bordei. După rit, ritual și întreg inventarul mormintelor, mai ales ceramica, cimitirul aparține populației băștinașe din secolele IV—V. Pînă în prezent s-au lucrat 209 morminte.

2) *Cimitirul nr. 2*, situat la punctul „Rădaie” (Rogoaze). Cimitir biritual, cu morminte de incinerăție în urnă și în groapă și morminte de înhumăție. Aparține cronologic secolelor VII—VIII, iar cultural constituie cel mai vechi nivel al culturii Dridu. Cimitirul aparține populației autohtone din perioada tirzie avarică. S-au săpat pînă acum 187 de morminte.

3). *Cimitirul nr. 3*, situat la punctul „Rădalc”. Cimitir de înhumație gepidic din secolele VI—VII. S-au săpat în total 73 de morminte. În apropierea cimitirului nr. 3 de la Bratei, dintr-o depunere de pământ decapitată pentru exploatarea nisipului s-au descoperit fragmente ceramice care aparțin culturilor Criș, liniară, Tisa, Coțofeni, Wietenberg, Hallstatt tirziu, La Tène și secolele VI—VII.

77. *Țaga* (r. Gherla, reg. Cluj). Pe „Valea Tistașului”, în punctul numit „Hrube”, în continuarea sondajelor din 1965 s-au făcut săpături extinse în așezarea prefeudală, cu bordeie databile în secolele IV—V și secolele VII—VIII. În acest an s-au descoperit cinci bordeie din secolele IV—V și 10 bordeie din secolele VII—VIII, precum și cinci gropi de provizii.

Bordeiele din secolele IV—V conțin ceramică de pregnantă tradiție romană provincială și sînt lipsite de vatră sau cuptor de foc în interior. În acest tip de bordeie, de formă rectangulară, s-au găsit piepteni de os cu două rînduri de dinți, prevăzuți cu plăsele prinse laolaltă cu nituri de fier, precum și o monedă de bronz a împăratului Constans I (337 — 350).

Bordeiele din secolele VI—VIII au în interior cite un cuptor mare de piatră în formă de potcoavă așezat pe colț; s-au aflat cioburi de vase lucrate la roată cu învîrtire rapidă, împodobite cu linii ondulate și drepte sau cu benzi de linii vălurite, încadrate uneori de portative. Într-un astfel de bordei s-a descoperit și un cercel de argint, care sprijină datarea bordeielor în secolele VII—VIII (Institutul de istorie și arheologie Cluj și Muzeul raional Gherla.)

78. *Petricani* (r. Săveni, reg. Suceava). În vatra satului s-au dezvelit cîteva morminte de înhumație aparținînd perioadei hunice. Descoperirea a ieșit la iveală prin distrugerea unui mare tumul care a existat pe acel loc. (Muzeul de istorie a Moldovei și Muzeul raional Săveni.)

79. *Săveni* (reg. Suceava). În punctul „Valea Boului” s-au săpat șapte tranșee în cuprinsul unui cenușar de mari proporții, din care s-au adunat numeroase obiecte aparținînd culturii Noua de la sfîrșitul epocii bronzului; s-au mai dezvelit și cîteva morminte care, după inventarul ceramic și ritualul înmormîntării, fac parte din perioada hunică. (Muzeul de istorie a Moldovei și Muzeul raional Săveni.)

80. *Dulceanca* (com. Albești, r. Roșiorii de Vede, reg. București). Săpăturile efectuate în așezare au scos la iveală încă cinci complexe din secolul al VI-lea e. n., aparținînd culturii Ipotești-Ciurel-Cîndești și bordeie de dimensiuni mari din secolul al III-lea e.n. (cultura Chilia). S-au putut face observații noi datorită descoperirii într-o locuință din secolul al VI-lea e.n. a unui cuptor, special amenajat, conținînd 10 vase întregi (dovadă a practicării meșteșugului olăriei în cadrul așezării respective), iar într-un bordei din nivelul dacic s-a descoperit o monedă de la Gordian III, element de datare sigură.

81. *Otteni* (r. Videle, reg. București). În urma săpăturilor de salvare efectuate, au fost recuperate complexele din secolul al VI-lea e. n., parțial distruse în urma lucrărilor ocazionale; s-a mai trasat și o secțiune pentru a completa observațiile stratigrafice și a recupera noi complexe. În bordeie au fost găsite cuptoare scobite în calupuri de lut cruțate, un material ceramic caracteristic culturii Ipotești-Ciurel-Cîndești și fragmente de amfore bizantine. De asemenea a fost precizată succesiunea nivelurilor din așezare.

82. *Jurilovca—Argamum* (r. Istria, reg. Dobrogea). Au continuat săpăturile la punctul „Capul Dolojman”, prin lărgirea secțiunii începute în campania din 1965. S-au degajat, în continuare, ruinele unor locuințe construite din piatră de calcar legată cu pământ. Ruinele se plasează pe faleza de nord-vest, alături de bazilica mare, cunoscută din săpăturile vechi. Nivelul descoperit de noi apare stratigrafic posterior bazilicii, iar după monede și ceramică nu depășește secolul al VI-lea e. n. (În colaborare cu Muzeul raional Tulcea.)

83. *Murgeni* (r. Brlad, reg. Iași). S-a executat un sondaj în așezarea prefeudală, dezvelindu-se o locuință autohtonă de suprafață din secolele VI—VII și două bordeie aparținînd culturii Dridu, secolul al X-lea (Institutul de istorie și arheologie Iași și Muzeul de istorie Brlad.)

84. *Poian* (r. Tg.-Secuiesc, reg. Braşov). S-au continuat săpăturile pe locul numit „Panta de piatră”, confirmându-se constatările din anii precedenţi. S-au descoperit bordeie din faza tîrzie a culturii Noua, material ceramic dacic de tip La Tène II şi nouă bordeie prefeudale de formă dreptunghiulară, avînd un cuptor-pietrar într-un colţ. Două bordeie aparţin secolelor VI—VII, un bordei datează de la sfîrşitul secolului al VIII-lea, celelalte se încadrează în secolele VII—VIII c. n. (Muzeul regional Sf.-Gheorghe.)

85. *Archiud* (r. Bistriţa, reg. Cluj). În locul numit „Fundătura”, situat la marginea de sud-est a comunei, unde s-au efectuat săpături şi în anii precedenţi (1961 şi 1963—1965), s-au descoperit două semibordeie romane tîrzii (secolul al III-lea), un bordei şi două cuptoare de copt piine (secolele VII—VIII) şi şapte gropi de bucate. (Institutul de istorie şi arheologie Cluj şi Muzeul raional Bistriţa.)

86. *Şimoneşti* (r. Odorhei, reg. Mureş-Autonomă Maghiară). S-au continuat săpăturile începute în 1965 pe locul numit „Panta de stejar”. S-au descoperit resturi aparţinînd culturilor Noua, Wietenberg, din epoca romană, fragmente ceramice de tip Sîntana de Mureş şi trei bordeie cu „pietrar” datînd din secolul al VIII-lea c. n. (Muzeul raional Cristurul Secuiesc şi Muzeul regional Sf.-Gheorghe.)

87. *Izvorul* (r. Giurgiu, reg. Bucureşti). Au continuat săpăturile în necropola feudală timpurie din această localitate. Au fost descoperite 33 de morminte, toate de inhumăţie, orientate în marea lor majoritate cu capul la vest, picioarele la est. Cele mai multe au avut ca inventar: oală de lut, aşezată în dreptul picioarelor, cuţit de fier, tub de os, fusaiole, iar ca obiecte de podoabă cercei de argint sau bronz, mărgelile din pastă sticloasă. Ca ofrande, s-au aflat în morminte oase de păsări de curte, bovidee, ovicaprine şi ouă. Necropola se datează în secolul al VIII-lea c. n. (În colaborare cu Muzeul de istorie din Giurgiu.)

88. *Dăboca* (r. Gherla, reg. Cluj). La incinta I a continuat dezvelirea *Wehrgang*-ului primei fortificaţii din secolele IX—X, precum şi a palisadei incendiate din secolele X—XI. De asemenea a fost dezvelită platforma de piatră a unui turn de lemn, datat cu o monedă de la sfîrşitul secolului al XIII-lea. La donjonul cu ziduri din piatră fasonată s-a constatat că peste dărîmăturile unui zid se suprapune un strat feudal cu ceramică din secolele XIII—XIV. La incinta a III-a, pe lângă lămurirea sistemului de fortificare, s-au înregistrat două niveluri de locuire. În primul nivel, aparţinînd secolelor IX—X, a apărut un atelier de fierărie, iar în al doilea nivel (secolele XI—XII) o locuinţă de suprafaţă de dimensiuni neobişnuit de mari. Între incinta a III-a şi a IV-a s-au dezvelit în întregime bordelul şi locuinţa de suprafaţă din secolele IX—X, înregistrate în 1965. În grădina lui Tămaş Al. s-a descoperit al treilea cimitir (37 de morminte), la care cele mai recente monede sînt din secolul al XII-lea. S-a constatat că zidurile unui altar patrulater (3,20 × 3 m) se suprapun peste morminte mai vechi (probabil din secolul al X-lea). Au mai fost înregistrate zidurile scoase ale unei alte biserici, care se suprapun peste prima, iar alături temelie de piatră şi pavajul unei eventuale biserici din lemn. Tot aici au fost dezvelite două bordeie şi un cuptor din secolul IX—X. La biserica din „Boldiţă” s-a dezvelit în întregime nava pavată cu lespezi de piatră, înregistrîndu-se şi cele trei altare patrulate suprapuse. În mortarul zidului celui de-al doilea altar s-a găsit o monedă bizantină schifată din secolul al XI-lea, iar în molozul navei s-au aflat piese arhitectonice aparţinînd stilului romanic şi gotic. (Muzeul de istorie şi Institutul de istorie şi arheologic Cluj.)

89. *Cochirleni* (r. Medgidia, reg. Dobrogea). Săpăturile arheologice efectuate în valul mare de pămînt, pe teritoriul com. Cochirleni de pe malul drept al Dunării, au dovedit că acest val datează din secolele IX—X. Din umplutura valului au fost scoase fragmente ceramice din epoca feudală timpurie.

90. *Garvăn* (com. Văcăreni, r. Măcin, reg. Dobrogea). Săpăturile efectuate în interiorul cetăţii *Dinogelia*, către latura de est a acesteia (sectorul D), au avut ca rezultat dezvelirea în cea mai mare parte a ruinelor unei case romane tîrzii (secolul al IV-lea), deasupra

căroră se aflau resturile citorva bordeie din epoca feudală timpurie (secolele X—XII). Într-un bordei incendiat pe la mijlocul secolului al XI-lea s-au găsit scheletele a șapte persoane surprinse de catastrofa care a distrus așezarea. În altul, incendiat mai târziu, s-a găsit pe locul lui întregul inventar (vase de lut ars, unelte agricole, pietre de rîșniță etc.).

91. *Galița* (com. Gîrlița, r. Adamclisi, reg. Dobrogea). Pe insula Păcuil lui Soare au continuat săpăturile în sectorul „Poartă”, dezvelindu-se patru locuințe din perioada feudală timpurie și trei morminte de epocă feudală. În sectorul „Port” s-a degajat porțiunea din zidul de incintă corespunzînd jumătății din dreapta a debarcaderului, ca și o treime din suprafața turnului din dreapta.

În așezarea fortificată de pe dealul Dervent, s-a practicat o nouă secțiune perpendiculară pe zidul de incintă, în scopul verificării stratigrafiei (S. XIX) și s-a extins săpătura din S. VIII, S. IX și S. XI, dezvelindu-se un număr de șapte bordeie și locuințe de suprafață datînd de la sfîrșitul secolului al X-lea și începutul secolului al XI-lea e. n. (În colaborare cu Muzeul regional din Călărași.)

92. *Ardan* (com. Șieu, r. Bistrița, reg. Cluj). Îngă sat s-a descoperit și s-a sondat o cetate feudală, lungă de 150 m și lată de 75 m, avînd o cisternă și fiind înconjurată de un șanț. Lipsește o incintă formată dintr-un zid de mortar. Cetatea, după forma și perioada ei, aparține cetăților de frontieră ridicate la poalele interioare ale Carpaților după invazia tătarilor, la sfîrșitul secolului al XIII-lea și începutul secolului al XIV-lea. Platoul cetății a fost locuit și de purtătorii culturii Coțofeni și în perioada Latène-ului mijlociu. (Institutul de istorie și arheologie din Cluj în colaborare cu Muzeul raional Bistrița.)

93. *Lunca* (com. Vrful Cîmpului, r. Dorohoi, reg. Suceava). În așezarea feudală din secolele XIII—XV de la punctul „Siliște”, s-au continuat cercetările începute în 1965, descoperindu-se, pe îngă materiale ceramice și obiecte de fier, o mare cantitate de zgură de fier provenind de la reducerea, în acest loc, a minereului de fier. (Institutul de istorie și arheologie Iași.)

94. *Sărăsău* (r. Sighet, reg. Maramureș). Cercetările arheologice începute în acest an la Sărăsău, pe valea Tisei, au avut ca rezultat identificarea vetrei vechi, azi părăsite, a satului, precum și a unei mici fortificații cu val de pămînt și șanț de apărare, situată la circa 500 m de vatra veche a satului. Au fost cercetate patru locuințe și, parțial, un atelier de fierărie din secolul al XIII-lea, reprezentînd o fază anterioară celei descoperite și cercetate în 1964—1965 la Cuhea. (În colaborare cu Muzeul regional Baia Mare și Muzeul raional Sighet.)

95. *Salu-Nou* (r. Bistrița, reg. Cluj). Spre est de comună, îngă drumul spre Cușma, s-a sondat pe un bot de deal o mică fortificație feudală de mărimea 45 × 45 m, inclusă de val și șanț, care a servit satelor din jur ca post de observație și semnalizare. (Institutul de istorie și arheologie din Cluj în colaborare cu Muzeul raional Bistrița.)

96. *Tirgșor* (r. și reg. Ploiești). Lucrările arheologice s-au desfășurat în două sectoare, și anume: pe partea dreaptă a pîrlului Leaota, unde au fost dezvelite complexe din comuna primitivă, un bordei aparținînd culturii Ipotești-Cîndești și cîteva locuințe din feudalismul dezvoltat.

Pe partea stîngă a pîrlului a fost cercetat în continuare complexul roman din secolele I—II e. n. Cu același prilej a fost stabilită o fază de reconstrucție a bisericii de la șosea. (În colaborare cu Muzeul de istorie din Ploiești.)

97. *Frumoasa* (r. Zimnicea, reg. București). Săpăturile au continuat atît în colțul de SE al cetății de pămînt din secolul al XIV-lea cît și pe latura de vest a aceleiași fortificații. Au fost găsite și urmele așezării sătești contemporane, la circa 300 m sud de cetate. (În colaborare cu Muzeul raional Alexandria.)

98. *Iași, Curtea domnească*. În incinta bisericii Sf. Neculai Domnesc și la Casa Dosoftei s-au efectuat sondaje, identificându-se două faze de construcție, atât la zidul de incintă, cât și la casă. (Institutul de istorie și arheologie Iași.)

99. *Roman-Cetatea Nouă* (r. Roman, reg. Bacău). Cercetările arheologice de la Cetatea Nouă au avut ca obiectiv începerea dezvelirii complexului. A fost degajat molozul de pe un sfert din suprafața fortului inițial, obținându-se o serie de date importante cu privire la tehnica de construcție și la planul cetății. Prin modul de realizare a zidului de incintă, prin folosirea substrucțiilor de lemn, prin turnurile circulare și prin alte elemente componente, Cetatea Nouă se dovedește a fi una din construcțiile militare ale Moldovei medievale, de caracter bizantin.

Paralel cu dezvelirea unui sector al fortului inițial, s-a executat și o casetă în colțul de sud-est al curtinei exterioare, care a dovedit că cele două colțuri ale curtinei erau străjuite de turnuri circulare. (Muzeul militar central în colaborare cu Muzeul de istorie Roman.)

100. *Coconi* (r. Oltenița, reg. București). Cercetările au cuprins zona cimitirului nr. 3 din așezarea medievală de la *Căldarea*, dar alte morminte — în afară de cele găsite în 1963 — nu au ieșit la iveală. În schimb, observații stratigrafice și descoperirea unei monede de la Mircea cel Bătrîn asigură datarea acestui cimitir în deceniul al 2-lea al secolului al XV-lea. (În colaborare cu Muzeul raional Oltenița.)

101. *Independența* (r. și reg. Galați). În urma unei periegeze efectuate în regiunea Galați în vederea identificării cetății Crăciuna, s-au făcut o serie de sondaje arheologice pe malul stîng al Siretului, la circa 1,5 km est de confluența acestuia cu Buzăul și la aproximativ 6 km sud de comuna Independența, la locul numit „Cetățuia”. Sondajele au dus la descoperirea unei fortificații, lucrata din pămînt și lemn după principiul palisadelor din secolul al XV-lea. Coroborarea datelor istorice cu observațiile arheologice duce la identificarea acestei fortificații cu cetatea Crăciuna. (Muzeul militar central.)

102. *Radovanu* (r. Oltenița, reg. București). În punctul „Pe Neguleasă” s-au cercetat o casă, patru bordeie și o groapă de provizii din epoca feudalismului dezvoltat (secolele XV—XVII). Din același punct au mai fost scoase la iveală încă 15 morminte aparținînd secolelor XV—XVI, sub care se aflau complexe din epoca feudalismului timpuriu. Dintre acestea din urmă, o mențiune specială merită două cuptoare de ars oale.

Un alt sondaj s-a făcut în punctul „Gura Luicii”, unde au fost cercetate încă 14 morminte din epoca feudalismului dezvoltat. (În colaborare cu Muzeul raional din Oltenița.)

103. *Suceava* (r. și reg. Suceava). S-au efectuat cercetări în trei sectoare: „Cetatea de scaun”, „Șanțul de apărare al orașului din secolele XV—XVII” și „Cîmpul șanțurilor”. În primul sector s-a degajat în continuare șanțul de apărare, pentru a se stabili diverse niveluri (secolul al XV-lea și secolul al XVII-lea), obținându-se și unele indicii în legătură cu fundația pînzei a doua de ziduri, construită în a doua jumătate a secolului al XV-lea. Demn de semnalat este faptul că chiar pe axul intrării s-au mai descoperit alte trei fragmente ale inscripției descoperite parțial în 1953; ele vin să completeze textul inscripției și al stemei. De asemenea, tot la „Cetatea de scaun” s-a stabilit situația stratigrafică din curtea exterioară a cetății.

În sectorul „Șanțul de apărare al orașului din secolele XV—XVII” s-a continuat cercetarea prin S. VIII, S. IX și S. X. Au fost delimitate laturile de vest și nord ale traseului fortificației de pămînt și lemn. Cercetarea pe teren în acest sector poate fi considerată încheiată.

În sectorul „Cîmpul șanțurilor”, scopul principal a fost stabilirea unor raporturi stratigrafice pe panta nordică a acestui platou situat în fața Cetății de scaun. (În colaborare cu Muzeul regional Suceava.)

104. *Dorohoi* (reg. Suceava). La punctul „Pîrlul Întors”, s-a efectuat o mică săpătură într-o necropolă de înhumație, din care s-au dezvelit un număr de 35 de morminte apar-

ținând perioadei feudalismului dezvoltat (secolele XV—XVI). Pe „Șesul pîrlului” s-a precizat o așezare dacică din La Tène II de tip Lunca Ciurei (fără ceramică bastarnică), zăcînd la o adîncime de 3,50—4 m sub nivelul șesului actual, așezare care a dăinuit înainte fenomenului de captare pe care l-a suferit pîrlul. Din așezare s-a dezvelit o singură locuință distrusă pe jumătate de către ripa pîrlului, precum și o vatră exterioară, din care s-au scos diferite materiale caracteristice culturii La Tène II. (Muzeul de istorie a Moldovei și Muzeul raional Dorohoi.)

105. *Cetatea Șoimoș* (or. Lipova, reg. Banat). În vederea executării lucrărilor de conservare la Cetatea Șoimoș au fost făcute două secțiuni: una în curtea interioară, alta în sala cavalerilor. Cercetările au dezvelit nivelul parterului, care este cu 2 m mai jos decît cel actual, iar în sala cavalerilor s-au distins trei niveluri, al doilea aparținînd secolelor XVI—XVII. (Muzeul regional Timișoara.)

106. *Cătălu* (com. Căscioarele, r. Oltenița, reg. București). Săpăturile efectuate în continuare au descoperit, pe lângă biserica Cătălu, o mare locuință feudală construită din bolovani și cărămizi, stabilindu-se periodizarea întregului complex medieval. Locuința construită din bolovani este cea mai vastă de acest fel cunoscută pînă acum în Țara Românească. Înăuntrul ei și în apropiere s-au găsit obiecte de metal, ceramică, monede, cahle, fragmente de sticlărie și lulele.

Important e faptul constatării unor urme feudale anterioare bisericii și locuinței amintite și care ar indica existența în apropiere a unui alt complex medieval vechi, problemă ce urmează a fi urmărită prin cercetările viitoare.

107. *Pollogi* (r. Titu, reg. București). Săpăturile arheologice au dus la descoperirea fundațiilor și părții de jos a zidurilor unor construcții situate în curtea Palatului Brîncovenesc zidit în 1698. Totodată a fost cercetată o casă veche, anterioară acestui palat, care a aparținut lui Constantin Brîncoveanu și în care acesta a locuit înainte de construirea palatului domnesc. S-a putut stabili o periodizare a întregului complex medieval de la Pollogi, constîndu-se că construcțiile cele mai vechi aparțin casei amintite, apoi urmează în a doua fază biserica zidită de Constantin Brîncoveanu în 1683, în sfîrșit, în a treia fază, a fost ridicat Palatul Brîncovenesc terminat în 1698. Descoperirile de la Pollogi aduc o contribuție importantă la cunoașterea genezei și dezvoltării artei epocii brîncovenești.

108. *București*. Săpături efectuate de Muzeul de istorie a orașului București.

1) *Popești-Leordeni* (r. N. Bălcescu). Săpătură de salvare, cu ocazia căreia s-a precizat existența unei noi așezări din epoca bronzului (cultura Tei), precum și a unor locuințe din a II-a epocă a fierului.

2) *Otopeni* (r. 30 Decembrie). Pe un teritoriu aflat în nord-est de comună s-au cercetat resturile unor așezări din epoca bronzului (cultura Tei, fazele a III-a și a V-a), Hallstatt, secolul al X-lea e. n. și secolele XVIII—XIX.

3) *Străulești-Măicănești* (r. 30 Decembrie). Au fost continuate cercetările în așezările prefeudale și feudale. S-au descoperit noi complexe aparținînd așezării dacilor liberi din secolul al III-lea e. n., locuințe din secolele VI—VII, precum și vestigii din secolele X—XI. Concomitent s-au cercetat noi sectoare din necropola din secolele XIV—XV, precum și locuințe și gropi de provizii medievale.

4) *Sf. Gheorghe Nou* (r. T. Vladimirescu). Lucrările executate în vederea restaurării clădirii brîncovenești au permis descoperirea fundațiilor unei biserici, a necropolei de la mijlocul secolului al XV-lea, precum și temelile bisericii atribuite lui Dobruș Banul, din prima jumătate a secolului al XVI-lea.

5) *Tinganu* (r. 23 August). Reluarea săpăturilor de la Tinganu a avut ca rezultat descoperirea temelii palatului egumenesc din secolele XVII—XVIII, precum și a unor bordeie La Tène (geto-dace) din secolele II—I î.e.n.

109. *Porțile de Fier.*

1) *Șimian* (r. Tr. Severin, reg. Oltenia). Pe Ostrovul Șimian, unde se vor muta parte din monumentele istorice din Cazane, săpăturile arheologice au dezvelit o așezare dacică și un cimitir din aceeași epocă (secolele IV—I î.e.n.).

2) *Gura Vâii* (or. Turnu-Severin, reg. Oltenia). Datorită activității intense a șantierului de construcție a barajului Porțile de Fier, a fost necesară extinderea săpăturilor arheologice pe Ostrovul Golu = Insula Banului, unde s-au identificat mai multe niveluri de locuire. Cea mai veche locuire o documentează așezarea epipaleolitică cu trei niveluri, de la care ne-a rămas prima locuință aziliană săpată în pământ și cu vatră la mijloc. S-au aflat unelte de os și corn, dintre care unele indică un început de agricultură. Tot pe acest ostrov s-a aflat și o întinsă așezare neolitică cu un bogat material ceramic din etapa de început a culturii Vinča. Un alt strat, superior, cuprinde bordele din prima epocă a fierului, cu bogat material ceramic contemporan și înrudit cu cultura Babadag din Dobrogea. Acest strat a fost deranjat de gropile unor morminte de înhumăție atribuite epocii romane (secolele IV—VI).

3) *Ada Kaleh* (or. Turnu-Severin, reg. Oltenia). Cercetările arheologice au permis observații asupra solului de fundare, iar o inscripție descoperită acum pune în lumină rolul jucat de Eugeniu de Savoia în ridicarea fortificației de pe insulă.

4) *Vrclorova* (or. Turnu-Severin, reg. Oltenia). În zona Bahna — Ilovița s-a urmărit problema satului medieval, identificându-se „Seliștea Bahnei” pe dealurile Bechet și Duhovna la nord de Vrclorova și „Seliștea Țarovăț” la vest de satul Ilovița, ambele datând din secolul al XV-lea.

5) *Orșova* (r. Orșova, reg. Banat). Au fost dezvelite trei morminte de incinerare din epoca romană a cetății Dierna. Unul, care era intact, atât prin construcție, cât și prin inventar (vase ceramice, podoabe de bronz, o broșă de aur cu reprezentarea divinității Thanatos, șapte monede), aduce noi date în legătură cu ritul și ritualul funerar folosite în a doua jumătate a secolului al II-lea. Cercetările arheologice au întlnit la adâncimea de 5 m resturile de temelii și canalizare de la vechea cetate feudală Rușava. Fragmentele ceramice cele mai vechi snt din secolul al XIV-lea, iar cele mai noi din secolul al XVIII-lea.

6) *Dubova* (com. Ogradena, r. Orșova, reg. Banat). S-au continuat cercetările în adăpostul sub stâncă Cuina Turcului, unde au fost identificate mai multe niveluri de locuire pînă la adâncimea de 5 m. De o deosebită importanță este locuirea epipaleolitică cu două niveluri, care — pe lângă vetre de foc, piese microlitice de silex și obsidiană, unelte de os — a oferit și două obiecte de artă lucrate în os, care reprezintă figurine antropomorfe într-o realizare stilizată. Stratul epipaleolitic este suprapus de un strat gros, neolitic, cu mai multe niveluri de locuire cu vetre, ceramică și unelte litice, caracteristice culturii Criș-Starčevo. Straturile de deasupra documentează locuiri din eneolitic, începutul epocii bronzului, prima epocă a fierului, prefeudal, feudal timpuriu și dezvoltat.

Tot pe teritoriul acestui sat s-au continuat cercetările arheologice și în Peștera lui Maovăț = Peștera Veteranii, unde, la adâncimea de 7 m, cel mai vechi nivel de locuire este din neolitic, cultura Criș, suprapus de locuiri din eneolitic, epocă romană, prefeudală, feudală.

7) *Liubcova* (r. Moldova Nouă, reg. Banat). Continuarea cercetărilor arheologice din așezarea neolitică cu patru niveluri de locuire a dat noi documentări de vase ceramice, unelte de silex, obsidiană, os, corn, capace și figurine antropomorfe caracteristice culturii Vinča.

8) *Moldova Veche* (r. Moldova Nouă, reg. Banat). A fost recuperat un tezaur monetar de bronz din epoca constantiniană, descoperit pe malul Dunării.

• 9) *Băile Herculane* (r. Orșova, reg. Banat). Cercetările arheologice efectuate în Peștera Hoșilor s-au concentrat asupra locuirii postpaleolitice, cercetându-se stratul neolitic în care se observă evoluția culturii Tisa târzie, pe care s-a greșit influența culturii Sălcuța. Locuirea neolitică este suprapusă de locuirea Coțofeni-Kostolač, precum și de resturi sporadice din vremea culturilor Vučedol, Verbicioara din epoca bronzului, apoi din prima epocă a fierului, ca și din feudalismul timpuriu. (Lucrările de la Porțile de Fier s-au efectuat de către Grupul de cercetări complexe Porțile de Fier al Academiei, în colaborare cu C. S. C. A., Ministerul Învățământului și Ministerul Energiei Electrice.)

HISTRIA, vol. II. Sub îngrijirea acad. Em. Condurachi. Institutul de Arheologie al Academiei Republicii Socialiste România, București, Editura Academiei, 1966, 559 p.

Apariția celui de-al doilea volum din seria monografică dedicată cetății grecești din preajma gurilor Dunării constituie, de bună seamă, un eveniment important pentru studiile asupra anticității clasice din România. *Histria*, vol. I (1954) a trebuit să fie, înainte de toate, o reelaborare cuprinzătoare și sintetică a rezultatelor cercetărilor anterioare, completate și uneori reconsiderate în lumina primelor campanii de săpături următoare redeschiderii, în 1949, a șantierului de la cetate, oferind de asemenea un program de orientare investigațiilor din ce în ce mai largi ce au urmat. Căștigurile definitive asupra istoriei Histriei, înregistrate până în momentul apariției celui de-al doilea volum, care are loc la puțin după împlinirea unei jumătăți de secol de când Vasile Pârvan inaugura acest șantier, sînt subliniate de către acad. Em. Condurachi în paginile care deschid cartea, constituind, de fapt, un cuvînt înainte pentru o întreagă serie de continuări ale monografiei, a căror apariție e apropiată; căci progresele în cunoașterea existenței milenare a orașului, obținute în cei doisprezece ani ce despart cele două părți ale monografiei, nu-și mai pot găsi locul în limitele unui singur volum. Deasemenea în *Histria*, vol. II fiecare capitol are greutatea unei monografii în sine, ceea ce face ca prezentarea de față să fie, de fapt, o suită de dări de seamă asupra fiecărei secțiuni monografice în parte.

Prima parte a volumului, *Cartierul de locuințe din zona de vest a cetății în epoca arhaică. Săpături 1955—1960*, datorată cercetătoarei S. Dimitriu, comunică importante date privind istoria unui cartier periferic al orașului în primul secol după întemeiere, date care îmbogățesc cu elemente ferme cadrul istoriei arhaice a Histriei în genere. Însemnătatea lor e sporită de împrejurarea că, pînă în momentul de față, suburbia de pe platou e singurul loc unde depunerile arhaice au putut fi cercetate prin săpături sistematice pe suprafețe apreciabile, rezultatele beneficiind de avantajele unor riguroase observații stratigrafice, în vreme ce cunoștințele anterioare privind această epocă se întemeiau pe o serie de documente, fie ceramice, fie arhitecturale sau sculpturale asupra cărora nu s-a putut opera decît cu procedeele metodei tipologice.

Cercetările au restituit o imagine sugestivă a evoluției acestui cartier locuit fără întrerupere din ultimul sfert al secolului al VII-lea î.e.n. pînă către ultimul deceniu al veacului următor, arheologic distingîndu-se trei niveluri — primul și ultimul cu mai multe faze —, ce au putut fi datate cu destulă precizie. Reconstituirea planimetrică a fiecărui orizont cronologic în parte a degajat evidența unei intensificări accentuate a populației cartierului și a făcut posibilă, dacă nu sesizarea unor principii urbanistice, de altfel nu încă foarte clare pentru epocă, ce

puțin stabilirea densității de locuire a suprafețelor cercetate și constatarea că punctele de aglomerare rămân în timp aceleași, determinate de rațiuni constructive. Lipsa de fermitate a uscatului, geologiceste tînăr, a dus la adaptarea unor sisteme de consolidare a terenului, ce aveau să fie aplicate în această zonă pînă în epoca elenistică și cărora autoarea le-a consacrat anterior un larg studiu special¹. Observațiile făcute la granița între stratigrafia arheologică și cea geologică asupra celor mai profunde straturi, în care cele mai vechi locuințe se așază uneori direct pe nisipul de plajă al lagunei, împreună cu observații similare la cercetarea necropolei tumulare contribuie la clarificarea tot mai avansată a configurației antice a uscatului, mult deosebită de cea de azi. Degajarea parțială a unei construcții defensive cu subsecție de piatră și suprastructură de chirpici, însoțită de o adîncă depresiune, ambele aparținînd ultimilor ani ai locuirii arhaice, adaugă încă un element istoriei și așa complexe a fortificațiilor Histriei. Cercetarea tehnicii de construcție a celor 54 de locuințe dezgropate relevă un nivel de trai modest al locuitorilor acestui cartier și duce la concluzia apartenenței lor la categoria socială căreia în Milet li corespundeau acei *χειρομάχα*, despre al căror nume și a căror situație ne informează Herodot. Cartierul arhaic și-a încetat în chip violent existența spre sfîrșitul secolului al VI-lea î.e.n., ultimele locuințe și zidul de incintă fiind devastate de incendiu.

Studiul ceramicii ocupă în mod necesar locul cel mai important în această parte a lucrării, această categorie de material arheologic fiind adusă să furnizeze toate informațiile istorice pe care e aptă a le oferi și, în primul rînd, precizările cronologice pentru fiecare nivel în parte și pentru datele limită ale locuirii arhaice de pe platou. În acest sens, una din concluziile importante e aceea a începutului locuirii acestui cartier în ultimul pătrar al veacului al VII-lea, încheiere privind direct problema datei de întemeiere a coloniei în întregul ei și care constituie

un element nou în disputa asupra acestei probleme cu autorul celei de-a doua părți a volumului, partizan al cronologiei mai ridicate eusebiene; fără a renunța la tradiția oferită de Pseudo-Skymnos, autoarea își modifică, în urma noilor cercetări, poziția anterioară (fondarea Histriei nu mai devreme de 600 î.e.n.), reducînd astfel cu două decenii intervalul ce separă cele două teze.

S-a putut recompuce, de asemenea, un amplu și, sub aspect cronologic, nuanțat tablou al relațiilor comerciale ale Histriei în această epocă, cu precizarea ponderii diferitelor centre ale lumii grecești la acest comerț, în care predominanța a aparținut ceramicii arcei orientale, importul rodian avînd în mod particular o lungă și prosperă carieră la Histria, ca și în alte colonii pontice. Pentru problema relațiilor cu lumea băștinașă s-a putut stabili că ele au existat din primul moment și s-au amplificat cu vremea tot mai mult, așa cum o arată proporția crescîndă a ceramicii autohtone în straturile de pe platou și a celei grecești în așezările indigene din *χώρα*; în cadrul ceramicii locale a fost deosebită, pentru prima dată, o componentă nord-pontică.

Tipologia ceramicii de la Histria a fost larg completată prin noile loturi furnizate de săpăturile de pe platou și trebuie menționate în chip aparte lămuririle ce s-au putut obține asupra conținutului și cronologiei importului atic și adăugarea de elemente noi stilisticii Fikellura cunoscute pînă acum. Făcînd mai întii observația că autoarea reexaminează și revalorifică în permanență seriile arhaice de pe acropole, recoltate și parțial publicate de M. Lambrino, ale cărei concluzii sînt mereu completate, uneori corectate, și adăugînd-o apoi și pe aceea că voluminosul catalog ceramic tipologic, cu care se încheie acest capitol al lucrării, cuprinde și piesele arhaice provenind din săpături recente din cetate, lucrarea de față se relevă a fi un studiu complet al ceramicii arhaice descoperite pînă în prezent la Histria.

Secțiunea a doua a volumului, semnată de P. Alexandrescu, prezintă o sinteză a cercetărilor în necropola tumulară a Histriei

¹ Despre „temeliile obișnuite” de la Histria, în *SCIV*. 17, 1966, 3, p. 473.

efectuate între 1955 și 1961. Date fiind proporțiile foarte mari ale obiectivului (întindere: 5 km², circa 1 000 de tumuli detectați la suprafață) cercetat acum pentru prima dată, această primă perioadă a săpăturilor a trebuit să aibă un caracter pregătitor, să furnizeze o sumă de cunoștințe privind problemele mari de cronologie, topografie, rituri funerare, sisteme constructive, pe care să se poată întemeia orientarea unui program ulterior de explorare exhaustivă a necropolei. Maniera de atacare a obiectivului a fost concepută în consecință, distribuția rarefiată a săpăturilor urmărind să sondeze întreaga suprafață a cimitirului prin alegerea tipurilor celor mai diverse de tumuli.

Un prim capitol al lucrării e dedicat prezentării tumulilor săpați, a mormintelor secundare din tumuli, a mormintelor fără movilă și a altor vestigii arheologice degajate pe teritoriul necropolei. Prezența într-o ordine cronologică — ce are pentru anumite porțiuni valoarea unei ipoteze în privința cronologiei lor relative, neavând suficiente indicii de datare —, cei 34 de tumuli cercetați acoperă o perioadă ce se întinde de la mijlocul secolului al VI-lea î.e.n. pînă către sfîrșitul secolului al II-lea e.n., continuitatea folosirii necropolei între cele două date apărînd ca incontestabilă, deși hazardul alegerii movilelor a determinat cîteva lacune mai mari în acest lanț cronologic: 1) prima jumătate a secolului al IV-lea î.e.n.; 2) secolul al III-lea î.e.n.; 3) de la mijlocul secolului al II-lea î.e.n. pînă la mijlocul secolului I e.n. În succesiunea prezentării sînt individualizate trei serii, corespunzînd, în mare, în funcție de lacunele amintite, epocilor arhaică și clasică, elenistică și romană, ceea ce îi îngăduie autorului să pună în valoare o serie de observații asupra topografiei necropolei în fiecare epocă în parte, ca și asupra evoluției sale în spațiu de-a lungul celor opt secole de existență. A putut fi localizat nucleul primar; se poate ști că formarea necropolei de vest în imediata proximitate a cetății, subsecventă restrîngerii locuirii și retragerii incintei, începuse deja pe la anul 300 î.e.n. și s-au fixat unele repere în

problema topografiei drumurilor care traversau necropola spre a ajunge în cetate.

Bogatul material expus în această primă parte cu caracter descriptiv, în care nu sînt atinse decît aspectele de cronologie și de topografie, devine în capitolele următoare obiectul unui studiu care se aplică rînd pe rînd problemelor structurii tumulilor, fie ele de ordin pur constructiv, fie de ordin ritual — infrastructură: șanț periferic, platformă funerară, centură de pietre sau cele patru tipuri de manta —, problemelor diverselor tipuri ale complexelor funerare propriu-zise sau problemelor diferitelor categorii de ofrande. În orînduirea internă a lucrării, autorul e consecvent principiului metodologic pe care și-l impune de a separa comentariile de prezentarea obiectivă a faptelor arheologice care precedă întotdeauna. Pentru fiecare din problemele abia enumerate, o dată conturate și definite prin analiza realităților de la Histria, se întreprinde apoi o anchetă completă asupra monumentelor similare din epocă și arii istorice contigue, prezentîndu-se cititorului un tablou al analogiilor posibile, țelul de căpetenie fiind mereu acela de a se discerne relațiile și influențele existente între necropola histriană și restul lumii grecești — pontice sau egeene — sau lumea înconjurătoare traco-gețică. Nu numai una din aceste incursiuni are valoarea unui studiu aparte, dar ne mărginim la a aminti, de pildă, pe aceea privind tumuli cu manta de straturi alternate. Cercetările au putut distinge o puternică componentă de tradiție indigenă în ritualul funerar și în aspectele constructive, nuanțînd și pe planul religios problema importantă a relațiilor comunității grecești de la Histria cu lumea autohtonă; cel mai vechi tumuli din necropolă, cu jertfe de oameni și animale, aparțin unor elemente negrecești puternic elenizate, diferite aspecte de tradiție negrecescă, fie de proveniență sud-tracică, fie nord-pontică, continuînd să existe de-a lungul întregii istorii a necropolei. Problema implică și o revizuire a înfățișării etnice a Dobrogei preromane și, după o analiză a informațiilor oferite de tradiția literară și de cercetările arheologice, atrăgînd atenția asupra unui pasaj din Tucidide

(II, 96, 1) și asupra unor descoperiri de caracter scitic, autorul conchide: „Dobrogea trebuie considerată, încă din secolul al VI-lea î.e.n., ca o țară de interferențe, unde civilizația geților, ca o prelungire a aceleia sud-tracică, a întâlnit, asimilând-o parțial, pe cea nord-pontică a sciților” (p. 277); pentru epoca romană e semnalată prezența în tumuli a unor elemente de factură sarmatică. Precise sînt și cunoștințele obținute despre ritualul funerar propriu-zis în evoluția și continuitatea sa în timp, reconstituit pentru fiecare epocă, uneori în cele mai mici amănunte. Constatarea caracterului precar al înmormîntărilor epocii elenistice, contrastant cu cele cunoscute despre tumulii din aceeași vreme din celelalte colonii pontice, absența, mai ales, a construcțiilor interioare de piatră, îl duce pe autor la considerarea situației Histriei în cadrul istoric al Dobrogei elenistice, în a cărei retrasare cîteva accente reprezintă puncte de vedere noi.

În încheierea lucrării, autorul evaluează comparativ diferitele rezultate ale acestei sinteze, parțiale din punctul de vedere al totalității necropolei, în măsura în care se întemeiază pe cercetarea a aproximativ 5% din numărul tumulilor; încă de acum destule dintre cunoștințe au în sine o valoare definitivă, după cum unele concluzii generale își vor păstra importanța chiar după epuizarea cercetării necropolei tumulare și a celei plane încă nedescoperite. Lucrarea ilustrează din plin, fapt ce se cuvine îndeosebi subliniat, măsura în care arheologia poate contribui la îmbogățirea informației asupra unui domeniu de viață spirituală, asupra a ceea ce vor fi fost gândurile despre viață și moarte ale locuitorilor din Pontul Sîng.

Ultimul studiu al volumului: *Zidul de apărare din epoca elenistică*, aparținînd arheologului C. Preda și arhitectului A. Doicescu, face cunoscute rezultatele săpăturilor — întreprinse în 1950—1954 — care au dus la dezvelirea importantului monument. Cercetările s-au izbit de o dublă dificultate: întii, împrejurarea că aproape pe întreg parcursul degajat incinta a fost demantelată pînă la primele rînduri de blocuri sau pînă la fundații, uneori complet, prin amenajarea în

epoca romano-bizantină a șanțului din fața valului al III-lea, rîpindu-se totodată și stratigrafia superioară monumentului; în al doilea rînd, ceea ce s-a păstrat se află în prezent, în parte, sub nivelul apei. Deosebit de complex, obiectivul prezintă de-a lungul celor 150 m cercetați șase segmente diferite între ele și a căror legătură nu a putut fi întotdeauna clarificată în bune condiții.

Constrinși, din motivele amintite, să-și întemeieze studiul în chip exclusiv pe o analiză comparativă a tehnicii de construcție a diferitelor porțiuni ale zidului, autorii au ajuns la încheierea că cea mai veche parte a incintei este cea nordică și că acesteia i s-au adăugat succesiv alte tronsoane spre sud, pe măsură ce istmul legînd cetatea de platou s-a lărgit în aceeași direcție în cursul a cîtorva secole. Încercările de datare — a momentului inițial și a celui final, sau a fiecărei faze în parte, la care nu contribuie decît puține elemente — sînt făcute cu un necesar grad de aproximație: construcția incintei le apare autorilor a nu fi început mai înainte de sfîrșitul secolului al IV-lea î.e.n. și se avansează ipoteza că ar fi putut funcționa tîrziu în epoca romană și că ar fi putut fi distrusă în cursul marelui atac gotic de la jumătatea secolului al III-lea e.n. Se ia de asemenea în considerație posibilitatea ca fragmentul de zid de apărare descoperit în zona de sud-vest a cetății să se fi integrat ultimei faze, romane, a incintei elenistice, după care se examinează locul acesteia din urmă în succesiunea construcțiilor defensive ale Histriei. Ultimele două capitole sînt destinate prezentării aparte a două interesante complexe de canale din zona porții și a depunerilor și construcțiilor din epoca romano-bizantină ce suprapun incinta. Alături de cercetările în curs de desfășurare la celelalte ziduri de apărare, acest studiu contribuie la apropierea datei cînd problema de mare însemnătate a istoriei fortificațiilor Histriei — imagine atît de sugestivă și sintetică a istoriei frămîntate a orașului — va căpăta o lămurire deplină.

Partea de anexe a volumului cuprinde o serie de contribuții nearheologice la istoria cetății, datorate unor specialiști din alte

domenii, cei mai mulți deja vechi colaboratori ai colectivului șantierului: prof. Petre Coțeț, *Țărutul Mării Negre și evoluția lui în timpurile istorice (cu privire specială asupra regiunii Histria)*; acad. Tudor Ionescu, *Încercări de determinare a conținutului din două fragmente de amfore cu argilă arsă, descoperite la Histria*; dr. Dardu Nicolăescu-Plopșor, *Studiu antropologic al osemintelor umane descoperite la Histria în necropola tumulară*; dr. Cantemir Rîșcuția și dr. Dardu Nicolăescu-Plopșor, *Tipuri de oameni din tumulii XII și XIX de la Histria necropola tumulară. Studiu pe baza reconstituirilor grafice după metoda lui M.M. Gherasimov*; Alexandra Bolomey, *Equideele din tumulul XII în necropola tumulară de la Histria*.

Fără a mai fi necesar, credem, a stărui încă în a sublinia calitățile și însemnătatea

acestui al doilea volum al monografiei *Histria*, pentru care vorbesc singure bogatele rezultate — privind în egală măsură capitole de istorie generală antică și de istorie a țării noastre — pe care prezentarea de față s-a străduit să le comunice cât mai complet, se cer relevate acele însușiri care fac lucrarea un instrument de lucru util și-i înlesnesc abordarea: o completă bibliografie histriană 1953—1965, peste 130 de planșe, hărți, relevee, profiluri, un cuprinzător rezumat în limba franceză, tabele de cuprins analitice și o punere în pagină evidențiind articularea unităților textului, convenabilă unei lucrări de caracter tehnic; de reproșat e însă calitatea scăzută a ilustrațiilor fotografice.

Al. — S. Ștefan

LISTA PRESCURTĂBILOB

- AEM** — *Archaeologisch-Epigraphische Mitteilungen aus Oesterreich, 1877—1897.*
- AISC** — *Anuarul Institutului de studii clasice, Cluj, I—V, 1928—1948.*
- AR** — *Archeologické Rozhledy.*
- ArchHung** — *Archaeologia Hungarica. A Magyar Nemzeti Múzeum Régészeti Kiadványai. Acta Archaeologica Musei Nationalis Hungarici.*
- ARMSI** — *Academia Română. Memoriile secției istorice, seria II, 1886/1887—1916/1919, seria III, 1922/1923—1944/1945.*
- AUB** — *Analele Universității București.*
- BCMI** — *Buletinul Comisiunii monumentelor istorice, I, XXXVIII, București, 1908—1945.*
- BCIH** — *Bulletin de correspondance hellénique.*
- BÉ** — *Bulletin épigraphique.*
- CIG** — *Corpus inscriptionum graecarum.*
- CIL** — *Corpus inscriptionum latinarum.*
- Dacia** — *Dacia, recherches et découvertes archéologiques en Roumanie, București, I—XII, 1924—1947; N. S., I, 1957; II, 1958; III, 1959; IV, 1960; V, 1961; VI, 1962; VII, 1963; VIII, 1964; IX, 1965; X, 1966.*
- DIR** — *Documente privind istoria României, București.*
- DolgCluj** — *Dolgozatok-Travaux de la section numismatique et archéologique du Musée National de Transylvanie, Cluj, I—X, 1910—1919.*
- Ebert, HL** — *M. Ebert, Reallexikon der Vorgeschichte.*
- ED** — *Ephemericis Dacoromana, București-Roma, I—X, 1923—1945.*
- Histria** — *Histria. Monografie arheologică, București, vol. I, 1954; vol. II, 1966.*
- IGB** — *Inscriptiones graecae in Bulgaria repertae, edidit G. Mihailov, Sofia, 1956.*
- IGR** — *Inscriptiones graecae ad res romanas pertinentes.*
- ILS** — *Dessau, Inscriptiones Latinae selectae.*
- IOSPE** — *Latschew, Inscriptiones orae septentrionalis Ponti Euxini.*
- Izvestiia-Institut** — *Izvestiia-Bulletin de l'Institut archéologique Bulgare.*
- Izvestiia-Société** — *Izvestiia-Bulletin de la Société archéologique Bulgare.*
- JOAI** — *Jahreshefte des Oesterreichischen Archäologischen Instituts in Wien.*
- Materiale** — *Materiale arheologice privind istoria veche a R.P.R., vol. I (1953); Materiale și cercetări arheologice, vol. II (1956), vol. III (1957), vol. IV (1957), vol. V (1959), vol. VI (1959), vol. VII (1960), vol. VIII (1962).*
- OGI** — *Dittenberger, Orientis graeci inscriptiones selectae.*
- PA** — *Památky Archeologické.*
- PrzegArch** — *Przegląd Archeologiczny.*
- PZ** — *Prähistorische Zeitschrift.*

- RA* — Revue Archéologique.
- Raport MNA* — Raport asupra activității Muzeului național de antichități în cursul anului 1915, București, I, 1916; II, 1943–1944.
- RE* — Pauly-Wissowa, Real-Encyclopädie der classischen Altertumswissenschaft.
- RÉG* — Revue des études grecques.
- RÉSEE* — Revue des études sud-est-européennes.
- RevPhil* — Revue de philologie, de littérature et d'histoire ancienne.
- RIR* — Revista istorică română, București, I–XVII, 1931–1947.
- SA* — Советская археология.
- SBWien* — Sitzungsberichte der kaiserlichen Akademie der Wissenschaften. Philosophisch-historische Classe.
- SCIV* — Studii și cercetări de istorie veche, București.
- SCȘCluj* — Studii și cercetări științifice, Cluj.
- SGDI* — Sammlung der griechischen Dialekt-Inschriften hrsg. von H. Collitz und F. Bechtel.
- Syll* — W. Dittenberger, Syllogae inscriptionum graecarum.
- WPZ* — Wiener Prähistorische Zeitschrift.

**REVISTE PUBLICATE ÎN EDITURA ACADEMIEI
REPUBLICII SOCIALISTE ROMÂNIA**

STUDII — REVISTĂ DE ISTORIE
REVUE ROUMAINE D'HISTOIRE
STUDII ȘI CERCETĂRI DE ISTORIE VECHIE
DACIA. REVUE D'ARCHÉOLOGIE ET D'HISTOIRE ANCIENNE
REVUE DES ÉTUDES SUD-EST EUROPÉENNES
ANUARUL INSTITUTULUI DE ISTORIE — CLUJ
ANUARUL INSTITUTULUI DE ISTORIE ȘI ARHEOLOGIE — IAȘI
STUDII ȘI CERCETĂRI DE ISTORIA ARTEI

— **SERIA ARTĂ PLASTICĂ**
— **SERIA TEATRU — MUZICĂ — CINEMATOGRAFIE**

REVUE ROUMAINE D'HISTOIRE DE L'ART
STUDII CLASICE

•

COMITETUL DE REDACȚIE

Redactor responsabil :

Acad. EM. CONDURACHI

Membri :

D. BERGIU, MARIA COMȘA, acad. C. DAICOVICIU, VLADIMIR DUMITRESCU, MIRCEA D. MATEI, BUCUR MITREA, I. NESTOR, membru corespondent al Academiei Republicii Socialiste România, C.S. NICOLĂESCU-PLOȘOR, membru corespondent al Academiei Republicii Socialiste România, M. PETRESCU-DÎMBOVIȚA, D. M. PIPPIDI, membru corespondent al Academiei Republicii Socialiste România, DORIN POPESCU, GH. ȘTEFAN, membru corespondent al Academiei Republicii Socialiste România.

Secretar de redacție :

ANA MATROSENCO

În țară abonamentele se fac prin oficiile poștale, agențiile poștale, factorii poștali și difuzorii voluntari din întreprinderi și instituții.

Orice comandă din străinătate (numere izolate sau abonamente) se face prin : CARTIMEX, Căsuța poștală 134—135, București, Republica Socialistă România sau prin reprezentanții săi din străinătate.

Manuscrisele, cărțile și revistele pentru schimb, precum și orice corespondență, se vor trimite Comitetului de redacție, pe adresa : str. I. C. Frimu, nr. 11, București.

LUCRĂRI APĂRUTE ÎN EDITURA ACADEMIEI
REPUBLICII SOCIALISTE ROMÂNIA

- * * * **Istoria Românelor** vol. I, 1960, 891 p. + 190 fig. + 16 pl., 45 de lei; vol. II, 1962, 1 159 p. + 20 pl., 45 lei; vol. III, 1964, 1 259 p. + 11 pl., 45 lei; vol. IV, 1964, 864 p. + 16 pl., 45 lei.
- * * * **Din istoria Transilvaniei**, ed. a 3-a, 1963, vol. I, 336 p. + 15 pl., ed. a 2-a, vol. II, 552 p. + 1 pl., vol. I și II, 65,60 lei.
- D. M. PIPPIDI și D. BERCIU, **Din istoria Dobrogei**, vol. I, **Geți și greci la Dunărea de Jos din cele mai vechi timpuri până la cucerirea română**, „Bibliotheca Historica Romaniae II”, 1965, 344 p., 13 pl. 28 lei.
- C. DAICOVICIU, E. PETROVICI și GH. ȘTEFAN, **La formation de peuple roumain et de sa langue**, „Bibliotheca Historica Romaniae”, I, 1963, 67 p. + 1 pl., 3,25 lei (a apărut și în limba germană).
- EMIL CONDURACHI, **L'archéologie roumaine au XX^e siècle**, „Bibliotheca Historica Romaniae”, 3, 1963, 104 p. + 18 pl., 7,25 lei (a apărut și în limba engleză).
- V. CURTICĂPEANU, **Die rumänische Kulturbewegung in der österreichisch-ungarischen Monarchie**, colecția „Bibliotheca Historica Romaniae”, 10, 1966, 21, 50×15,25, 151 p., broșat, 5,75 lei.
- N. ADĂNILOAIE și DAN BERINDEI, **La réforme agraire de 1864 en Roumanie et son application**, „Bibliotheca Historica Romaniae”, 11, 1966, 21,50×15,25, 128 p., broșat, 4,25 lei.
- D. PROTASE, **Problema continuității în Dacia în lumina arheologiei și numismatice**, 1966, 251 p., 31 lei.
- * * * **Corpus Vasorum Antiquorum**, îngrijit de Suzana Dimitriu și Petre Alexandrescu, cu colaborarea lui Vladimir Dumitrescu. Prefață de acad. Em. Condurachi, 1965, 56 p., 43 pl., 44 lei.
- D. TUDOR, **Tabula Imperii Romani, Drobeta — Romula — Sucidava**, 1965, 25 p., 1 hartă, 2,50 lei.
- GH. DIACONU, **Tirgșor, Necropola din secolele III—IV e. n.**, 1965, 332 p., 2 pl., 40 lei.
- * * * **Arheologia Moldovei**, vol. II—III, 1964, 530 p., 65 lei.
- D. BERCIU, **Contribuții la problemele neoliticeului în România în lumina ultimelor cercetări**, 1961, 569 p., 80 lei.
- VLADIMIR DUMITRESCU, **Necropola de lucturație din epoca bronzului de la Cirna**, 1961, 386 p. + CLXIII pl., 89 lei.
- D. BERCIU, **Cultura Hamangia, Noi contribuții**, vol. I, 1966, 25×17,50, 323 p., 4 pl., legat, anvelopă, 23,50 lei.
- * * * **Histria**, vol. II, sub îngrijirea acad. Em. Condurachi, 1966, 30,50×21,50, 541 p., 11 pl., legat, anvelopă, 58 lei.
- BUGUR MITREA, CONSTANTIN PREDA, **Necropole din secolul al IV-lea în Muntenia**, 1966, 403 p., 40 lei.
- * * * **Arheologia Moldovei**, vol. IV, 1966, 369 p., 39 lei.
- ALEXANDRU VULPE, **Necropola hallstattiană de la Ferișile, monografie arheologică**, „Bibliotheca de arheologie”, XI, 1967, 208 p., 41 pl., 27 lei.