

ACADEMIA DE ȘTIINȚE SOCIALE ȘI POLITICE
A REPUBLICII SOCIALISTE ROMÂNIA

STUDII ȘI CERCETĂRI DE
ISTORIE VECHĂ
ȘI ARHEOLOGIE

4

TOMUL 27
OCTOMBRIE—DECEMBRIE
1976

EDITURA ACADEMIEI REPUBLICII SOCIALISTE ROMÂNIA

ACADEMIA DE ȘTIINȚE SOCIALE ȘI POLITICE
A REPUBLICII SOCIALISTE ROMÂNIA

INSTITUTUL DE ARHEOLOGIE

COLEGIUL DE REDACȚIE

ION BARNEA, DUMITRU BERCIU, GIL. CANTACUZINO,
EMIL CONDURACHI, VIADIMIR DUMITRESCU, KURT
HOREDȚ, NICOLAE LUPU, BUCUR MITREA, MIRCEA
PETRESCU-DÎMBOVIȚA, D. M. PIPPIDI, DORIN POPESCU,
I. I. RUSSU, GHEORGHE ȘTEFAN, ZOLTAN SZÉKELY,
DUMITRU TUDOR, RADU VULPE

COMITETUL DE REDACȚIE

Redactor responsabil: SEBASTIAN MORINTZ

Redactor responsabil adjunct: ION BARNEA

Membri: MIRCEA BABEȘ, PETRE DIACONU, ALEXANDRU
PĂUNESCU, RADU POPA.

Prețul unui abonament anual este de 100 lei. În țară, abonamentele se primesc la oficiile poștale, factorii poștali și difuzorii de presă din întreprinderi și instituții. Revista se poate procura direct sau prin poștă și prin PUNCTUL DE DESFACERE AL EDITURII ACADEMIEI, cod 7000 București, cod 71021, Calea Victoriei 125, sectorul 1.

Cititorii din străinătate se pot abona adresându-se la ILEXIM
Departamentul Export-Import Presă, P.O. Box 136-137, telex:
11226, București, str. 13 Decembrie nr. 3.

Manuscrisele, cărțile și revistele pentru
schimb, precum și orice corespondență
se vor trimite Comitetului de redacție
pe adresa: str. I. C. Frimu, nr. 11,
București.

STUDII ȘI CERCETĂRI DE ISTORIE VECHĂ ȘI ARHEOLOGIE

TOMUL 27

Nr. 4

octombrie—decembrie 1976

S U M A R

STUDII

MARIN NICA, Circea, cea mai veche așezare neolitică de la sud de Carpați	435
ALEXANDRA BOLOMEY, Pe marginea analizei arheosteologice a materialului de la Circea-Dolj	465
M. ZAHARIADE, Trupele de origine hispanică în Dacia	477
ELENA BUSUIOC, DUMITRU VĂLCEANU, Ceramica din așezarea medievală de la Basarabi-Calafat (sec. al XIV-lea)	495

DISCUȚII

NICOLAIE GUDEA, Observații în legătură cu unele „Note Epigrafice”	517
ANDREI ARICESCU, Adnotări Epigrafice (2)	523

MATERIALE ȘI CERCETĂRI ARHEOLOGICE

CAROL KACSÓ și IOAN MITREA, Depozitul de bronzuri de la Rozavlea (jud. Maramureș)	537
V. PALADE, Un mormint scitic la Rediu-Vaslui	549

NOTE ARHEOLOGICE

EUGEN COMȘA, Date despre un tip de figurină neolitică de os	557
ALEXANDRU OANCEA și VASILE DRĂMBOCIANU, Două topoare descoperite în județul Buzău	565
V. CULICĂ, Despre vasele romane cu chip de om	567

EVOCĂRI

D. TUDOR, Gr. G. Tocilescu și arheologia Olteniei	573
---	-----

RECENZII

<i>Atti del Simposio internazionale sulla antica età del Bronzo in Europa</i> , vol. 10 din seria „Preistoria Alpina” a Muzeului tridentin de științe naturale, publicat în colaborare cu Museo Civico di Storia Naturale de la Verona, Verona—Lazise—Trento, 1975, 295 p. și numeroase figuri în text (Silvia Marinescu-Bilcu)	581
<i>Peuce IV (1973—1975)</i> (I. Barnea)	583

NOTE BIBLIOGRAFICE

PAVLE MIJOVIĆ, MIRKO KOVACEVIĆ, <i>Gradovi i utvrdjenja u Trnoj Gori</i> , Beograd— Ulcinj, 1975, 189 p. (Silvia Baraschi)	589
INDICE	591
ABREVIERI MAI DES FOLOSITE ÎN REVISTA	595

ÉTUDES ET RECHERCHES D'HISTOIRE ANCIENNE ET D'ARCHÉOLOGIE

TOME 27

N° 4

octobre—décembre 1976

SOMMAIRE

ÉTUDES

MARIN NICA, Circea, le plus ancien établissement néolithique au sud des Carpates	435
ALEXANDRA BOLOMEY, On the archaeosteological analysis at Circea—Dolj . . .	465
M. ZAHARIADE, The troupes of hispanic origin in Dacia	477
ELENA BUSUIOC, DUMITRU VÂLCEANU, La céramique du site médiéval de Basarabi—Calafat (XIV ^e siècle)	495

DISCUSSIONS

NICOLAIE GUDEA, Einige Bemerkungen Bezüglich einiger „Epigraphischer Notizen“	517
ANDREI ARICESCU, Annotations épigraphiques (2)	523

MATÉRIAUX ET RECHERCHES ARCHÉOLOGIQUES

CAROL KACSÓ et IOAN MITREA, Dépôt de bronzes à Rozavlea (dép. de Maramureş)	537
V. PALADE, Une sépulture scythique à Rediu—Vaslui	549

NOTES ARCHÉOLOGIQUES

EUGEN COMŞA, Quelques données sur un certain type de figurines néolithiques en os	557
ALEXANDRU OANCEA et VASILE DRĂMBOCIANU, Zwei Äxtefunde von Kreis Buzău	565
VASILE CULICĂ, A propos des vases romaines à figure humaine	567

EVOICATIONS

D. TUDOR, Gr. G. Tocilescu et l'archéologie de l'Olténie	573
--	-----

COMPTES RENDUS

<i>Atti del Simposio internazionale sulla antica età del Bronzo in Europa</i> , vol. 10, serie „Preistoria Alpina“ Museo Tridentino di Scienze Naturali, Coedizione, Museo Civico di Storia Naturale, Verona, Museo Tridentino di Scienze Naturali, Trento, Verona—Lazise—Trento, 1975, 295 p. (Silvia Marinescu-Bilcu)	581
<i>Peuce IV (1973—1975)</i> (I. Barnea)	583

NOTES BIBLIOGRAPHIQUES

PAVLE MIJVIĆ, MIRKO KOVACEVIĆ, <i>Gradovi i utordjenja u Trnoj Gori</i> , Beograd—Ulcinj, 1975, 189 p. (Silvia Baraschi)	589
--	-----

INDEX	591
-----------------	-----

ABRÉVIATIONS	595
------------------------	-----

CÎRCEA,
CEA MAI VECHIE AȘEZARE NEOLITICĂ DE LA SUD DE
CARPAȚI
DE
MARIN NICA

Începînd din anul 1960 săpăturile arheologice efectuate sub conducerea lui D. Berciu, în apropiere de Rm. Vilcea, la Valea Răii¹, scoteau la iveală pentru prima dată în această parte a Olteniei o așezare de tip Starčevo—Criș. Publicarea primelor materiale scoase din această așezare² indicau deja bogăția și caracterul original al acestora. Descoperirea unui fragment ceramic de culoare roșie, ornamentat cu „buline” albe³ a dovedit pentru prima oară existența celui mai vechi orizont neolitic din țara noastră, asemănător cu cel descoperit mai tirziu la Gura Baciului⁴ (Cluj). Paralel cu descoperirile de la Gura Baciului tot în partea de est a Olteniei, dar de data aceasta pe Valea Jiului, la Cîrcea⁵ (9 km sud-est de Craiova) cercetările noastre au scos la iveală una din cele mai vechi și mai bogate așezări neolitice de la sud de Carpați. Așezarea de la viaductul Cîrcea (comuna Coșoveni) este situată la limita dintre terasa inferioară și superioară a Jiului, în imediata apropiere a izvoarelor care alimentează pîriul Cîrcii. Așezarea neolitică se întinde pe ambele maluri, nu prea înalte ale pîriului, fiind bine adăpostită în partea de nord de înălțimea terasei superioare. Poziția ei se aseamănă cu a așezărilor de același tip de pe Valea Răii și Kremikovci (Bulgaria). Pentru a deosebi unele situații care s-au ivit în cursul cercetărilor de teren am împărțit așezarea de la viaductul Cîrcea, ținînd seama de vechimea lor, în două puncte : „La Hanuri” și „Viaduct”. Punctul „La Hanuri” este situat pe malul stîng al pîriului reprezentînd cele mai vechi orizonturi neolitice de la Cîrcea. Așezarea de la „Viaduct” situată pe malul din dreapta al aceluiași pîriu reprezintă evoluția finală a așezării de pe malul opus („La Hanuri”). Tot aici a continuat evoluția grupului cultural de la Cîrcea în neoliticul dezvoltat (Dudești—Vinča).

Din nefericire așezarea din punctul „La Hanuri” a fost distrusă în cea mai mare parte cu ocazia lucrărilor de construire a căii ferate și a șoselei București—Craiova. Din această așezare n-a mai rămas decît o suprafață de 30 × 30 m reprezentînd periferia celui mai vechi orizont neolitic al așezării.

¹ D. Berciu, *Buridava*, 1972, p. 11—13, pl. I, IX.

² Gh. I. Petre — Govora, *RevMuz*, 6, 1969, 2, p. 155—156, fig. 1, 2.

³ *Ibidem*, fig. 1/6.

⁴ N. Vlassa, *ActaMN*, 9, 1972, p. 7—28.

⁵ Așezarea ne-a fost adusă la cunoștință de către prof. Staicu Nicolae, din localitate, căruia îi mulțumim călduros și pe această cale.

Săpăturile au început în anul 1971, continuându-se în fiecare an pînă în 1975. Studiul de față cuprinde numai rezultatele cercetărilor obținute în așezarea din punctul „La Hanuri”. În cadrul celor 13 secțiuni ce reprezintă două treimi din suprafața care nu a fost distrusă au fost descoperite 9 complexe neolitice, gropi din epoca bronzului (Verbicioara III—IV) și mai multe morminte feudale.

Stratul neolitic, gros de 0,60 — 0,70 m, este suprapus de un strat din epoca bronzului ce atinge uneori grosimea de 1 m. Ambele straturi sînt străpunse la rîndul lor de gropile mormintelor feudale de la jumătatea secolului al XVI-lea. Complexele neolitice descoperite se prezintă sub formă de gropi sau sub forma unor aglomerări de cioburi, pietre și oase (locuințe) ce pot fi interpretate drept resturi ale unor colibe de suprafață. După materialul descoperit și cercetat, complexele aparțin primelor trei niveluri de locuire.

Primului nivel, și cel mai vechi, îi aparțin materialele de pe fundul gropii nr. 1 și din grupurile de cioburi surprinse în acest strat (locuința 1), iar nivelului al II-lea îi corespunde cea mai mare parte a materialelor din gropile 1, 2, 4 și 6. Materialele din aglomerările de cioburi (locuințele 1 și 3) împreună cu cel descoperit în groapa nr. 3 se încadrează în nivelul al III-lea.

Nivelul I. Deasupra pămîntului viu a fost descoperit în poziție stratigrafică sigură un fragment dintr-un vas mic ornamentat cu puncte lunguiețe albe, pe fond roșu singeriu (fig. 1/1) și care aparține primului nivel. Tot primului nivel, gros de 0,10 — 0,15 m, îi aparțin și fragmentele ornamentate cu „buline” care au fost descoperite, împreună cu un vas întreg ornamentat cu aceleași motive (fig. 1/2—4; 2; 3/1; 4), pe fundul gropii nr. 1. Groapa, de formă neregulată, cu diametrul de 8 m, avea umplutura în grosime de peste 1 m, depusă în straturi oblice, îngreunînd astfel separarea materialelor primului nivel. De aceea, noi vom prezenta numai ceramica pictată asemănătoare cu cea descoperită în primul nivel de la Gura Baciului ⁶ și Donja Branjevina ⁷. Prin tehnica de modelare, forme și culoare, ceramica primului nivel de la Circea se apropie mai mult de cea de tip Protosesklo din Thessalia ⁸ decît de ceramica primului nivel de la Gura Baciului. Pasta argiloasă, bine curățată de impurități, culorile ce variază între roșu singeriu și roșu brun, mai rar culoarea fildeșului, precum și unele forme, sînt indicii care ne îndreptățesc să încadrăm ceramica primului nivel de la Circea în perioada ceramicii Protosesklo din Thessalia ⁹. Motivele în formă de romburi realizate din două zig-zaguri, împreună cu cel al punctelor lunguiețe de culoare albă sînt distribuite pe suprafața vasului de culoare roșu brun în metope și într-o oarecare simetrie (fig. 2). Atunci cînd sînt folosite ca motive numai punctele sau liniile scurte, simetria este realizată prin combinarea acestora în formă de fagure (fig. 1/1—2; 3/1) sau șiruri paralele (fig. 1/3). Într-un singur caz bulinele albe ornamentează interiorul buzei unui vas de culoarea fildeșului (fig. 1/4), culoare

⁶ N. Vlassa, *op. cit.*, fig. 25—27 s.

⁷ S. Karmanski, *Slikana keramika sa lokaliteta Donja Branjevina kod Đeronja*, Odžaci, 1968, pl. I—V; S. Dimitrijević, *Materijali*, 10, 1974, pl. II.

⁸ Milojević-Zumbusch, *Otzaki-Magula*, I, Bonn, 1971, p. 121—141.

⁹ *Ibidem*.




Fig. 1. Circea — „La Hanuri”. Ceramică pictată din nivelul I: 1—5 (groapa 1); din nivelul II: 6 (groapa 1), 7, 8 (groapa 2).




Fig. 2. Circea — „La Hanuri”. Ceramică pictată din nivelul I: 1,4 (groapa 1), 2,3 (locuința 2); din nivelul II: 5-9 (groapa 2), 11-18 (groapa 6).




Fig. 3. CiŢcea — „La Hanuri”. Vas pictat din nivelul I (groapa 1).

caracteristică ceramicii timpurii de tip Protosesklo¹⁰. Aceluiaşi nivel îi aparţin şi unele fragmente ornamentate cu motive liniare de culoare albă pe fond roşu puternic lustruit sau de culoare vişinie pe fond de culoare albă (fig. 1/5; 9/8).

Două fragmente dintr-un vas mai mare descoperit într-un grup de cioburi (locuinţa nr. 2) ne-au permis reconstituirea motivelor liniare albe, dispuse pe fond de culoare roşie sîngeriu în sistemul triunghiurilor (fig. 4)

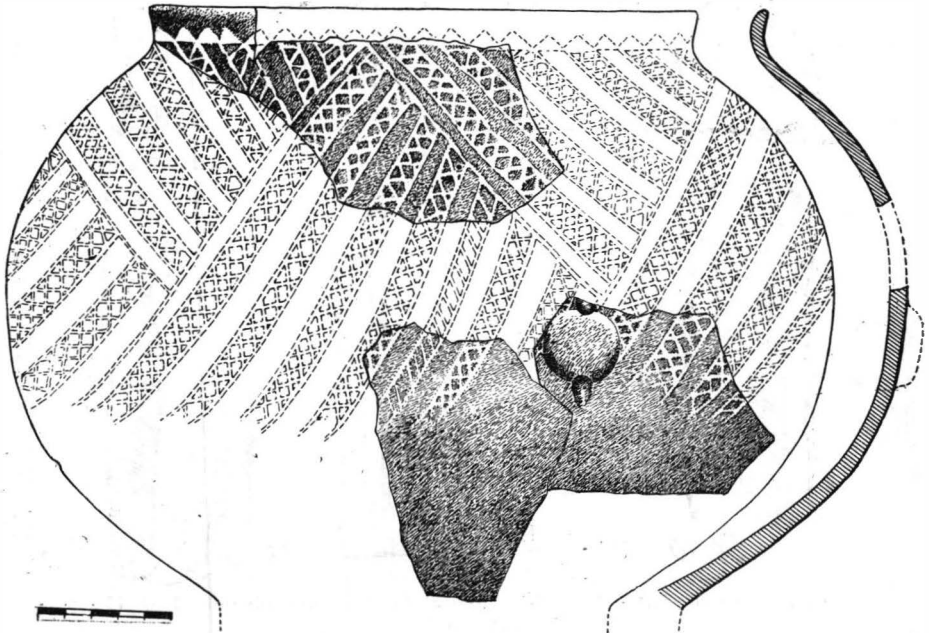


Fig. 4. CiŢcea — „La Hanuri”. Vas pictat din nivelul I (locuinţa 2).

¹⁰ *Ibidem*, p. 125, 145; idem, *Otzaki-Magula*, II, Bonn, 1971, pl. III.

cît și încadrarea acestui complex la sfîrșitul primului nivel. Pe ceramica primului nivel de la Gura Baciului ¹¹ și Donja Branjevina ¹², paralel cu motive în forma „bulinelor” se folosesc și motivele curboliniare, acestea din urmă constituind primele elemente de manifestare ale grupurilor culturale din centrul și nordul Balcanilor.

Nivelul al II-lea. Studiul materialelor descoperite în complexele nivelului al II-lea de la Cîrcea ne oferă cea mai bogată situație cunoscută pînă în prezent referitor la începuturile grupului cultural Cîrcea.

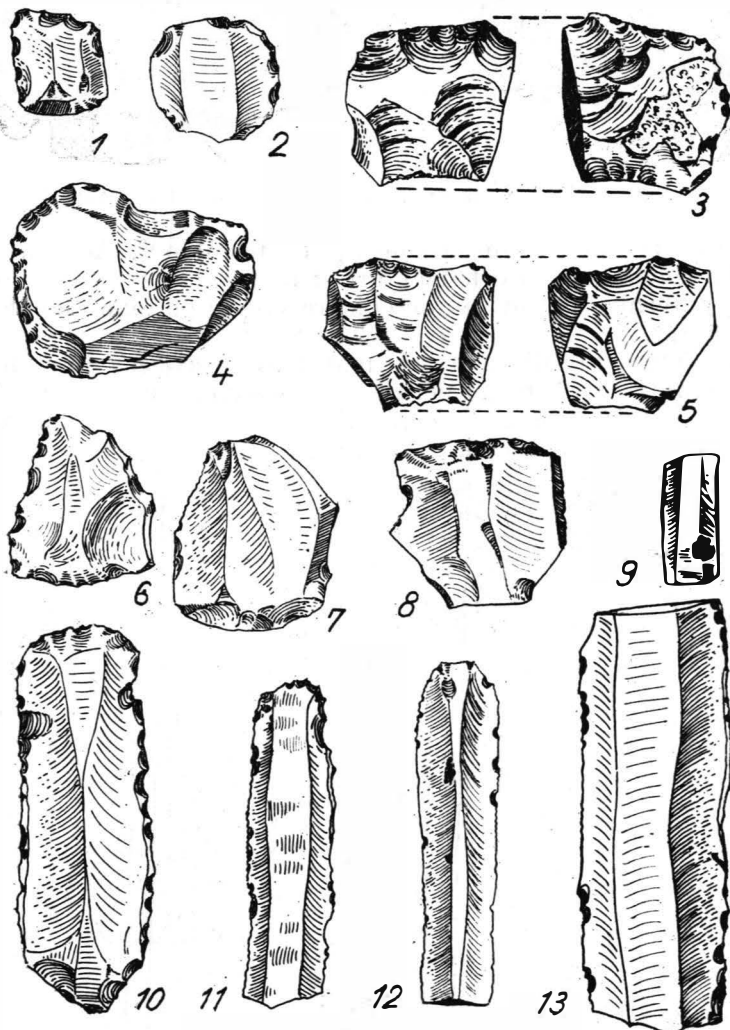


Fig. 5. Cîrcea — „La Hanuri”. Unelte de silex din nivelele I și II (groapa 1).

¹¹ N. Vlăsa, *op. cit.*, fig. 27/5—8.

¹² S. Karmanski, *op. cit.*, pl. II/9; III; IV/6, 9—14; S. Dimitrijević, *op. cit.*

Gropile nr. 1 și 2 ale acestui nivel ne-au dat cel mai numeros material pe care-l descriem mai jos. Materialele gropii nr. 2 se situează prin caracteristicile lor la sfârșitul nivelului al II-lea.

Uneltele de silex, piatră și os nu prezintă caracteristici deosebite față de cele cunoscute în aria culturii Starčevo—Criș¹³. Din silexul de culoare maronie și mai rar din obsidiană se confecționează lame, gratoare și mai puțin unelte microlitice (fig. 5). Dintre obiectele de os (fig. 6/3—11) remarcăm capătul unei spatule, stilizat în forma capului de cerb (fig. 8/3). Acesta este foarte apropiat ca realizare de un exemplar descoperit la




Fig. 6. Circea — „La Hanuri”. Unelte de piatră și os din nivelele I și II (groapa 1).

¹³D. Arandjelović-Garašanin, *Starčevačka Kultura*, Lyublyana, 1954, pl. I/1, 2; II; I. Kutzián, *The Körös culture*, Budapest, 1944 și 1947, pl. IX/1—12; XLVII/1—3.

Hacilar¹⁴. Toporașele de mină confecționate din gresie de culoare cenușie au dimensiuni mici și mijlocii (fig. 6/1, 2). Pe fundurile celor două gropi au fost descoperite numeroase pietre de riu, cu forme diferite (unele dintre acestea au fost folosite la rișnit și lustruit vase), unelte de piatră și os. Printre resturile menajere descoperite în umplutura celor două complexe remarcăm numeroase oase de animale domestice (bovine, ovi-caprine și porcine) cochilii de scoici și melci și câteva coarne de cerb și bou sălbatic. Prezența acestora din urmă constituie o dovadă peremptorie că pe lângă domesticire și cultivarea plantelor, vînatul și pescuitul mai jucau un rol important în economia primelor comunități neolitice de la Circea. Din coarne de cerb confecționau unelte așa cum de altfel ne-o indică și urmele de prelucrare rămase pe unele resturi. Pe fundul gropii nr. 2, de forma unei boabe de fasole, s-a descoperit craniul unui cerb avînd coarnele retezate intenționat, câteva coarne de taur și pietre de rișnit. Toate aceste obiecte sînt legate de cele trei ocupații: creșterea animalelor, cultivarea cerealelor și vînatul.

Ceramica formează o categorie numeroasă cu ajutorul căreia putem explica mai amănunțit și mai detaliat conținutul nivelului al II-lea la Circea („La Hanuri”). Pentru a marca de la început o oarecare diferențiere între materialele celor două complexe redăm mai jos statistica pe categorii a ceramicii descoperite în cele două gropi.

Groapa 1: — ceramică monocromă roșie 41,25%; — ceramică netezită 5,17%; — ceramică monocromă cenușie 48,42%; — ceramică ornamentală cu impresiuni și briuri alveolate, 3,80%; — ceramică pictată, 0,67%; — ceramică ornamentată cu incizii, 0,004%; — măsute suport (altărașe) 0,41 %.

Groapa 2: — ceramică monocromă roșie 25,76%; — ceramică monocromă cenușie 55,33%; — ceramică netezită 12,98%; — ceramică ornamentată cu impresiuni și briuri alveolate 4,83%; — ceramică pictată 1,05%; — ceramică ornamentată cu incizii 0,05 %.

Statistica de mai sus ne precizează foarte clar caracterul timpuriu al ceramicii descoperite în groapa nr. 1. Ceramica monocromă lustruită, de culoare roșie și cenușie constituie un procent de peste 90 %, spre deosebire de ceramica de aceeași categorie din groapa nr. 2 unde întîlnim procentul de 70 %, în favoarea creșterii ceramicii netezite și cu impresiuni. Este de constatat lipsa ceramicii cu barbotină pentru ambele complexe dar care se întîlnește în schimb, la Anzabegovo¹⁵ și Vršnik¹⁶ chiar în nivelul I timpuriu. Procentajul foarte mic al celorlalte categorii ceramice față de cea monocromă lustruită (90 %) este o dovadă în plus că materialul din groapa nr. 1 este cel puțin paralel în timp cu faza Anzabegovo — Vršnik¹⁷ I timpuriu și cu cel decoperit în stratul inferior și mijlociu al secțiunii a III-a de la Otzaki Magula¹⁸. Ceramica monocromă lustruită de la Circea se aseamănă prin caracterul ei de lux cît și prin nuanțele culorilor (roșu sîngeriu, roșu maroniu, roșu brun, castaniu, portocaliu, cenușiu închis și deschis) cu

¹⁴ J. Mellart, *Excavations at Hacilar*, Edinburgh, 1970, p. 177, fig. CXXII/C, pl. 462, fig. 180/3.

¹⁵ M. Garašanin, *Actes du VIII^e Congrès international des sciences préhistoriques et proto-historiques*, I, Beograd, 1971, p. 77.

¹⁶ *Ibidem*.

¹⁷ *Ibidem*, p. 81.

¹⁸ Milojević-Zumbusch, *Otzaki Magula*, I, pl. 145—146

ceramica de aceeași categorie descoperită în așezările neoliticului timpuriu din Macedonia¹⁹ și Thessalia²⁰. De remarcat că în cadrul ceramicii monocrome de culoare roșie și cenușie devine din ce în ce mai frecventă cea lustruită cu pete sau cu mai multe culori (rainbow). Această ultimă categorie ceramică (rainbow) ne indică un anumit moment cronologic în cadrul neoliticului timpuriu din Balcani. Caracterul timpuriu al materialelor descoperite în complexe ale acestui nivel mai este argumentat de formele vaselor și motivelor ornamentale folosite. Formele vaselor sînt foarte apropiate de cele cunoscute în aria culturii Starčevo-Criș—Kremikovci²¹: globulare cu gura mai mult sau mai puțin strînsă, străchini și cupe semi-sferice sau în formă de calotă și bolurile de diferite mărimi (fig. 7).

În cadrul ceramicii lustruite de culoare roșie predomină formele evazate (cupele) cu pereții puțin curbați care se sprijină mai întotdeauna pe funduri inelare joase sau înalte (fig. 7/7). Un număr foarte mic de vase au fundurile treflate (fig. 8/15). Buzele cupelor sînt modelate simplu (fig. 7/3, 4, 7, 8, 12). Pe lîngă acestea mai întîlnim și unele buze, puține la număr, marcate printr-o ușoară șanțuire sau printr-o îngroșare rotunjită scurt în afară (fig. 7/5; 8/19—29), după tradiția sudică de tip Protosesklo²². O mai mare varietate de modelare a buzelor o întîlnim la vasele cu pereții bombăți de culoare roșie sau cenușie. Majoritatea formelor de buză sînt de tradiție sudică iar unele dintre ele, ca și fundurile inelare, sînt tipice Protosesklo. În afară de forma de buză de tip I de la Otzaki Magula²³, care este și cea mai veche, toate celelalte forme de la tipul al II-lea la tipul al VI-lea le întîlnim și la Cîrcea (fig. 7).

Majoritatea vaselor lustruite sau netezite, de culoare cenușie, au forme bombate și se sprijină mai totdeauna pe funduri proeminente în formă de disc (fig. 7/2, 10, 13) și mai puține (mai ales cupele) pe funduri inelare (fig. 7/11). Fundurile inelare și cele în formă de disc cît și proeminențele de pe pereții vaselor, dintre care unele găurite vertical, sînt de asemenea de tip Protosesklo²⁴ (fig. 7—8/11, 16). De același tip sînt și motivele pictate pe suprafața interioară și exterioară a vaselor lustruite de culoare roșie și castanie. Ca și pe vasele de tip Protosesklo din Thessalia²⁵ și Macedonia²⁶, la Cîrcea se pictează aceleași motive, în același „stil plin” (fig. 3/6, 10; 9/1—4, 14, 19). În această manieră se pictează

¹⁹ R. Rodden, PPS, 28, 1962, p. 283—284; idem, *Balkans Studies*, 5, 1964, p. 115; M. Gimbutas, *Archeology*, 25, 1972, 2, p. 118; M. Garašanin, *op. cit.*, p. 77.

²⁰ Milojević-Zumbusch, *op. cit.*, p. 111—112, 124—134, 141, 146; Gh. H. Hurmuziadis, *Efemeris*, 1971, p. 176.

²¹ D. Arandjelović-Garašanin, *op. cit.*, fig. 1—10; D. Srejić, *Fundamenta*, A, 3, 1971, pl. 8—10; I. Kutzián, *op. cit.*; I. H. Gaul, *The neolithic period in Bulgaria*, *Bul. of American School of Prehist. Research*, 16, 1948, pl. III, VIII, IX.

²² Milojević-Zumbusch, *Otzaki-Magula*, 11, pl. G—K.

²³ *Ibidem* pl. 3—13.

²⁴ *Ibidem*, pl. D/1—7; 13—15.

²⁵ *Ibidem*, pl. E, F, III/13—20; Vl. Milojević, AA, III/IV, 1956, fig. 16; idem, *JahrgZM*, 6, 1959, p. 36, pl. 6; D. Theocharis, *Neolithic Greece*, 1973, p. 283, pl. IV; V. S. Titov, *Neolit Grčii*, Moscova, 1969, p. 108, fig. 46.

²⁶ R. Rodden, PPS, 28, 1962, fig. 10; M. Gimbutas, *op. cit.*, p. 113; Musée Nationale, *Les civilisations préhistoriques de la Macédoine*, Štip, 1971, p. 63, fig. 2, 4.

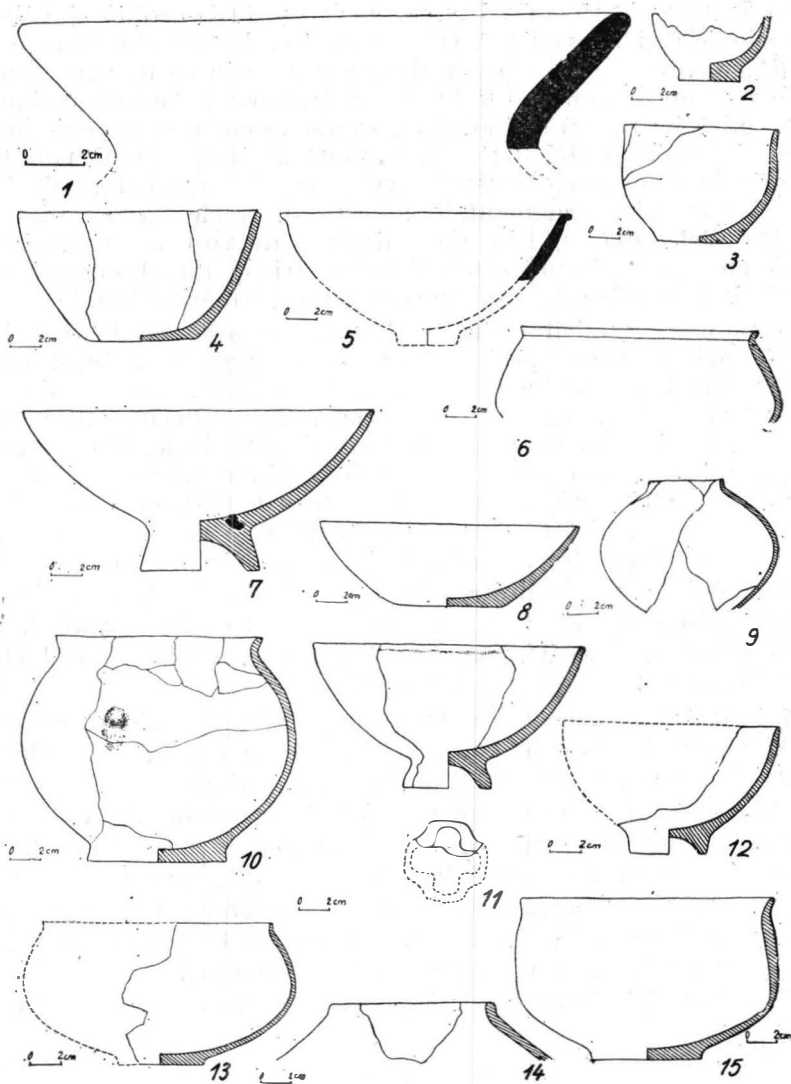


Fig. 7. Circea — „La Hanuri”. Ceramică din nivelul I: 1,5 (groapa 1);
din nivelul II: 2-4, 6-8 (groapa 1), 9 (groapa 4); 10-15 (groapa 2).




Fig. 8. 'Circea - „La Hanuri”'. Ceramică și cap de spatulă din nivelul I: 1-3,9 (groapa 1), 4 (locuința 2); din nivelul II: 5-11, 30 (groapa 2), 12-29 (groapa 1).




Fig. 9. Circea — „La Hanuri”. Ceramică pictată din nivelul II: 1—7, 9—18 (groapa 1), 19 (groapa 4); din nivelul I: 8 (groapa 1).

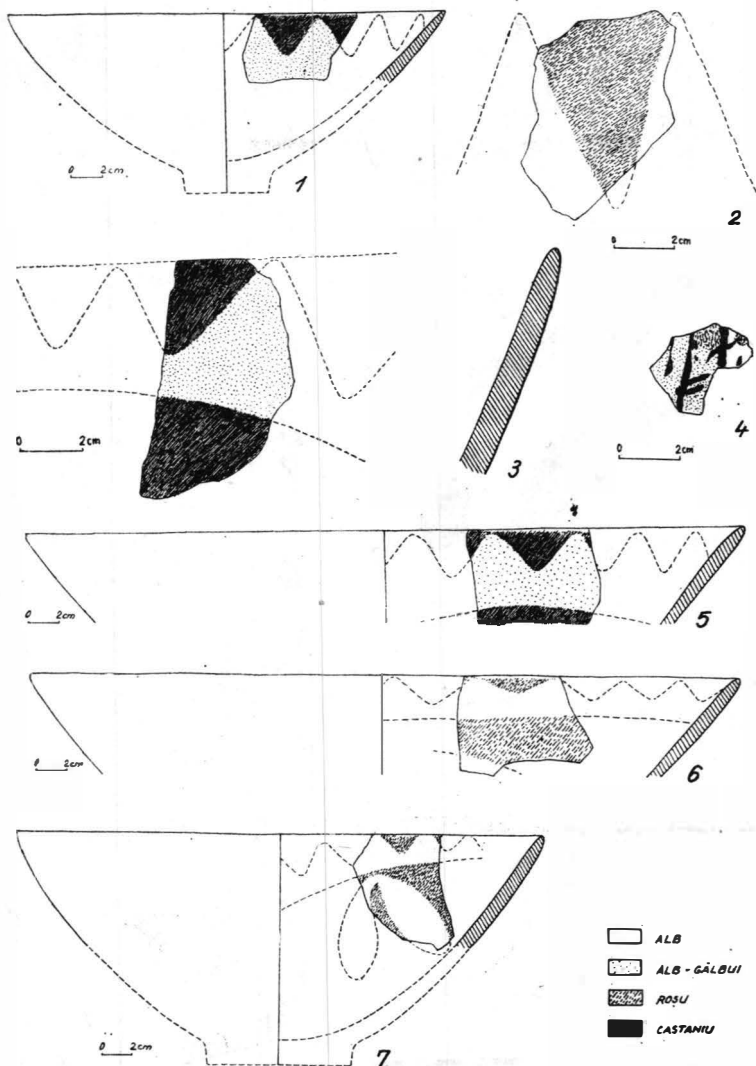


Fig. 10. Cîrcea — „La Hanuri”. Ceramică pictată din nivelul II : 1—3, 5, 7 (groapa 1), 6 (groapa 4); din nivelul I : 4 (groapa 1).

șiruri de triunghiuri albe pe fond de culoare roșie și castanie dispuse sub buza vasului, sau în trepte (fig. 10/1—3, 5, 7; 12/1; 14/5) întocmai ca la ceramica de la Anzabegovo²⁷ (fig. 15/2, 6) și Nea Nikomedeia²⁸ din Macedonia. Uneori, monotonia șirului de triunghiuri este întreruptă de motive curbo-liniare (fig. 11/1—3). Tot în stil plin se pictează, sub șirul de triunghiuri pline, benzi late, care încing pereții interiori ai cupelor (fig. 9.9;

²⁷ *Ibidem*.

²⁸ R. Rodden, *op. cit.*, p. 283, fig. 10/19, 22, 37.

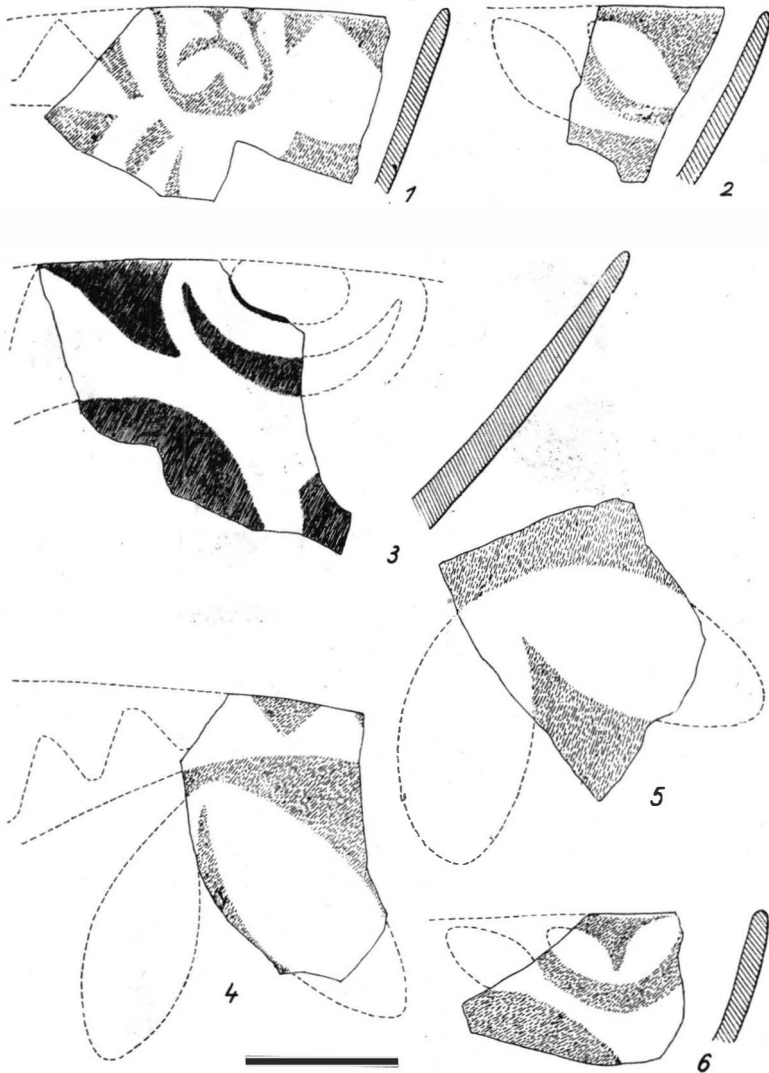


Fig. 11. Cîrcea — „La Hanuri”. Ceramică pictată din nivelul II: 1—6 (groapa 1).

13/3). În spațiul dintre motivele de Protosesklo descrise mai sus este introdus, ca o inovație, motivul în formă de ciucure (fig. 3/8; 9/5; 10/7; 11/4,5). Pe un vas descoperit în primul nivel de la Anzabegovo ²⁹ același motiv este combinat în formă de stea (fig. 15/1). Este vorba de o bandă curbă cu capetele mai îngroșate, care la început are o poziție singulară în rîndul celorlalte motive. Puțin mai tîrziu aceluiași motiv în formă de

²⁹ Musée Nationale, Štip, *op. cit.*, p. 63, fig. 4.

ciucure i se va da sens de spirală așa cum se poate observa pe fragmentele unei cupe descoperite în groapa nr. 2 (fig. 3/9; 12/1). Uneori, același motiv este conturat sub formă de ochi plin unit prin linii curbe cu altul de aceeași formă (fig. 9/6; 11/2,6). Mai târziu și acestui motiv i se va da sens de spirală, motiv caracteristic culturilor neolitice din centrul și nordul Peninsulei

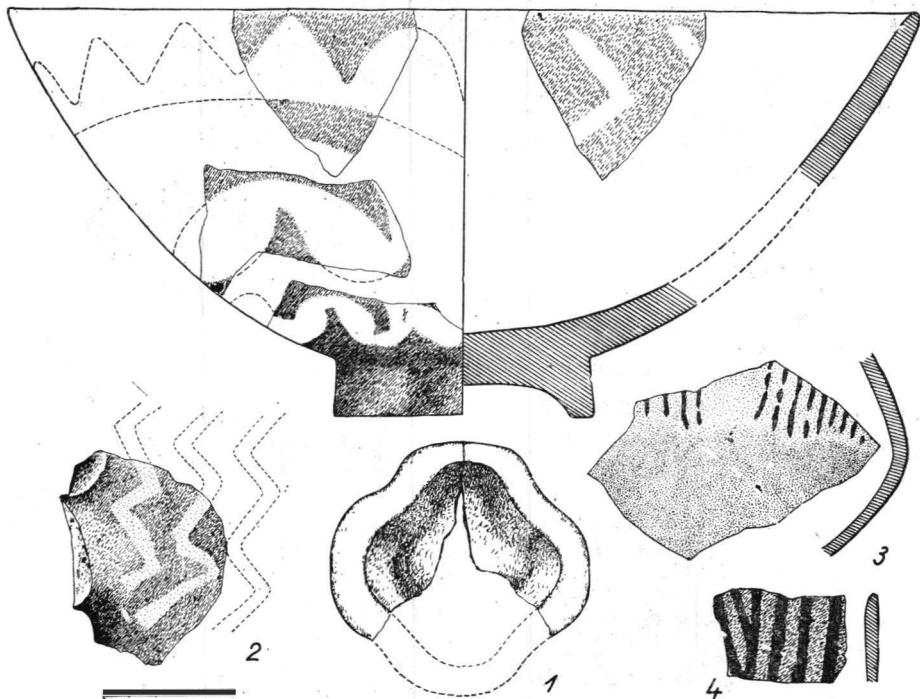


Fig. 12. Circea — „La Hanuri”. Ceramică pictată din nivelul II: 1-4 (groapa 2).

Balcanice³⁰. Tot ca o caracteristică comună a grupurilor culturale din această zonă sînt și motivele liniare combinate în diferite sisteme: triunghiuri, zig-zaguri, rețea, meandre și în șah (fig. 1/6, 7; 3/7, 11/13, 14, 17, 18; 9/7, 10-13, 15-17; 13/1, 2, 4, 5; 14/4, 2, 3a). Originea motivelor liniare este tot sudică iar combinarea lor atît de variată constituie o creație artistică a comunităților neolitice din cadrul grupurilor culturale cunoscute: Anzabegovo—Vršnik³¹, Karanovo I³², Starčevo³³, Kremikovci³⁴, Čevdar³⁵, Gradeșnița³⁶ și Circea. În groapa nr. 1 de la Circea predomină

³⁰ D. Arandjelović-Garašanin, *op. cit.*, pl. XII, XIV/2; H. Müller-Karpe, *Handbuch der Vorgeschichte*, II, *Jungsteinzeit*, München, 1968, pl. 142; M. Gimbutas, *op. cit.*, p. 118; I. H. Gaul, *op. cit.*, pl. XIII; N. Petcov, *ArheologijaSofia*, 4, 1962, 3-4, p. 45-48, fig. 2-5; P. Detev, *Godišnik*, 1968, 6, p. 21, fig. 13; B. Nikolov, *ArheologijaSofia*, 17, 1975, 1, p. 30, fig. 5-6; D. Berciu, *Buridava*, 1972, p. 25, pl. IX.

³¹ Musée Nationale, Štip, *op. cit.*, fig. 1, 3, 5, 19.

³² G. I. Georgiev, *L'Europe à la fin de l'âge de la pierre*, Praga, 1961, pl. 5.

³³ D. Arandjelović-Garašanin, *op. cit.*, pl. XV/3, 4, 6; XIII; XVI.

³⁴ I. H. Haul, *op. cit.*, pl. III/3; N. Petcov, *op. cit.*

³⁵ G. I. Georgiev, *Actes du II^e Congrès internationale d'études du sud-est européen*, II, Athena, 1972, pl. III.

³⁶ B. Nikolov, *op. cit.*, p. 28, 30, fig. 4/a, 5/a; idem, *Gradeșnița*, Sofia, 1974; fig. 3.

motivele liniare de culoare albă pe roșu, spre deosebire de groapa 2 unde aceleași motive, dar de culoare vișinie sau brună, pe fond portocaliu, încep să se generalizeze (fig. 3/5 ; 12/3, 4). Și această deosebire, împreună cu

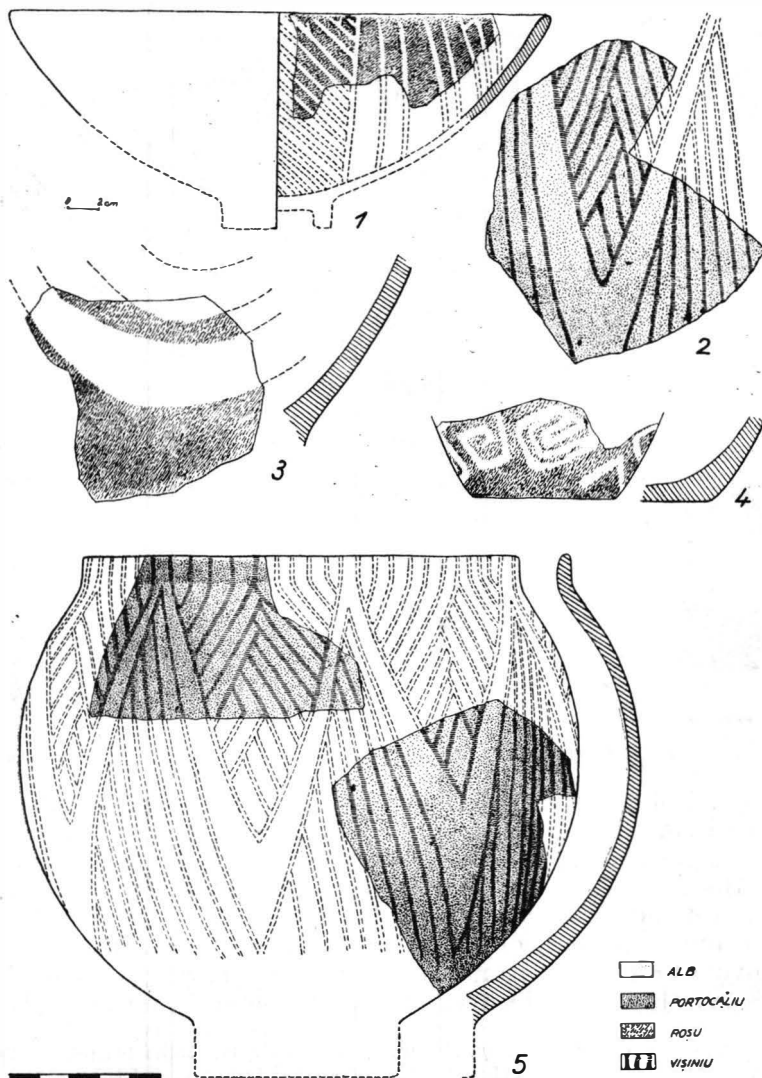


Fig. 13. Circea – „La Hanuri”. Ceramică pictată din nivelul II: 1–4 (groapa 1), 5 (groapa 2).

ceramica lustruită cu mai multe culori (rainbow) diferențiază cronologic gropile nr. 2 și 6 de groapa nr. 1 în sensul că aceasta din urmă este mai veche. Cioburi ornamentate cu șiruri de „buline” albe unite printr-o linie (fig. 1/8, 14/4), descoperite în groapa nr. 2 și 6 asemănătoare cu cele descoperite în




Fig. 14. Cîrcea — „La Hanuri”. Ceramică pictată și incizată din nivelul II: 1–5 (groapa 6), 6–8 (groapa 2); din nivelul III: 9–11 (groapa 3).

nivelul II de la Anzabegovo ³⁷ (fig. 15/6) constituie o dovadă în plus că respectivele complexe se pot situa cronologic, cel puțin, la sfârșitul nivelului al II-lea.

Ceramica ornamentată cu impresiuni, briuri alveolare și motive incizate descoperite în cele două complexe (fig. 8/2—10) constituie de

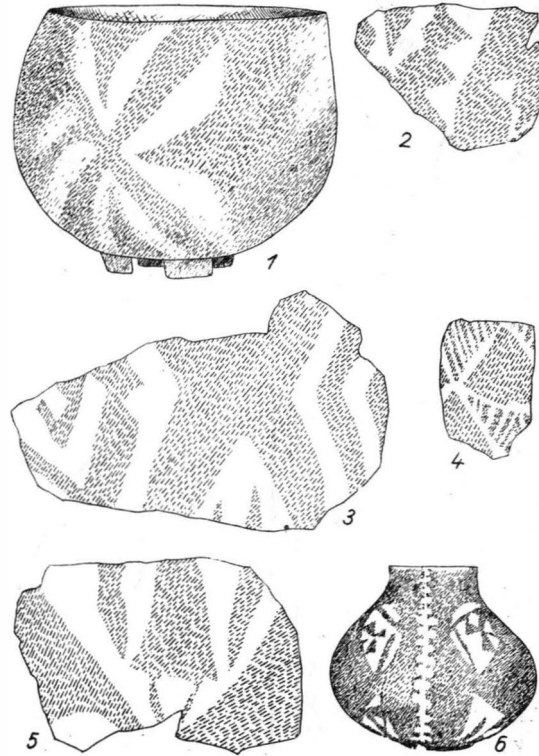


Fig. 15. Anzabegovo. Ceramică pictată din nivelul I.

asemenea o categorie însemnată în stabilirea cronologiei nivelului al II-lea de la Circea. Șirurile de alveole de tip Criș sînt realizate cu unghia atît pe ceramica lustruită cît și pe cea netezită (fig. 8/6—10; 14/6). Deosebirea constă în aceea că în groapa nr. 2 motivele obținute prin impresiuni împodobesc mai mult suprafețele superioare, netezite ale vaselor, decît pe cele lustruite. Același lucru este de constatat și pentru motivul briurilor alveolare. În majoritatea cazurilor briurile alveolare însoțesc motivele realizate prin impresiuni întocmai ca la ceramica de tip Criș ³⁸ (fig. 8/6, 7).

Ceramica ornamentată cu motive incizate reprezintă un procent foarte mic. Pe două fragmente ceramice, lustruite, de culoare roșie, prin liniile incizate se realizează motive triunghiulare așezate în trepte și zig-zaguri (fig. 14/7, 8). Ca și pe ceramica de la Otzaki-Magula ³⁹ șanțuiri

paralele și lustruite, un fel de caneluri adînci, ornamentează umărul vasului (fig. 8/12). În aceeași tehnică a șanțuirilor largi cît și a creșterii se ornamentează „altărașele” suport (fig. 8/3). Uneori, șirurile de triunghiuri mici, crestăte adînc prefigurează tehnica de ornamentare caracteristică culturii Vădastra. În majoritatea cazurilor șirul de triunghiuri este excizat superficial și dispus în trepte (fig. 8/4,5) ca o imitație a celor pictate de tip Protosesklo. „Altărașele” suport ornamenteate în acest stil constituie o categorie comună tuturor așezărilor de tip Starčevo ⁴⁰—Criș ⁴¹. Cîteva fragmente de

³⁷ Musée Nationale, Štip, *op. cit.*, fig. 17.

³⁸ I. Kutzián, *op. cit.*, pl. XX1/3—5.

³⁹ Miložčić-Zumbusch, *op. cit.*, pl. L/4—6.

⁴⁰ Gh. Lazarovici, *ActaMN*, 6, 1969, fig. 8/1—5.

⁴¹ I. Kutzián, *op. cit.*, pl. XXXV.

„altărașe” descoperite în groapa nr. 2 prezintă în plus ornamente plastice în formă de ochi (fig. 8/5). Motivele plastice în formă de ochi, împreună cu cele lustruite, realizate pe câteva fragmente (fig. 8/30), diferențiază cronologic, de asemenea, groapa nr. 2 de primul complex. Pe fundul primului complex (groapa 1) s-a descoperit un „altăraș” neornamentat (fig. 8/1), apropiat ca formă de cele descoperite la Donja Branjevina ⁴² și Lepenski — Vir ⁴³.

Nivelul al III-lea din aceeași așezare (La Hanuri) este dovedit prin materialul descoperit în groapa nr. 3 și în locuințele nr. 1 și 3. Statistica ceramicii descoperite în groapa nr. 3 ne-a oferit următoarea situație: — ceramică monocromă roșie 26,98%; — ceramică monocromă cenușie 52,87%; — ceramică netezită și ornamentată cu briuri 15,95%; — ceramică ornamentată cu impresiuni (ciupituri) 2,50%; — ceramică ornamentată cu barbotină 1,46%; — ceramică cu motive incizate 0,43%; — ceramică pictată 0,15%.

După cum se vede în statistica de mai sus și în nivelul al III-lea ceramica monocromă lustruită rămâne mai departe neschimbată și tot atât de numeroasă (79,85%), se observă doar o creștere ușoară a ceramicii netezite și ornamentate cu briuri alveolate (15,95%) cât și apariția într-un procent foarte mic (1,46%) a ceramicii ornamentate cu barbotină. De remarcat de asemenea o scădere ușoară a ceramicii ornamentate cu impresiuni (ciupituri), scădere care continuă și în faza următoare a ceramicii policrome. Caracteristica principală a ceramicii nivelului al III-lea o constituie ornamentele curbo-liniare și spiraloide pictate numai cu culoare închisă pe fond roșu (fig. 14/9—11). Aceste motive constituie o evoluție normală a celor din nivelul al II-lea și corespunde cronologic motivelor pictate a aceeași culoare pe ceramica descoperită în așezările de tip Starčevo II B ⁴⁴. Spre sfârșitul nivelului al II-lea de la „Hanuri” calitatea ceramicii monocrome de culoare roșie scade. În locuința nr. 1 de la sfârșitul aceluiași nivel, tot „La Hanuri”, a fost descoperit și singurul fragment ceramic decorat cu motive de culoare închisă pe fond crem-gălbui, ornamentul caracteristic ultimei faze a culturii Starčevo ⁴⁵. Cantitatea cea mai mare de ceramică pictată policrom, care corespunde după Draga Garașanin fazei Starčevo III (IV Milojčić) a fost descoperită la Cîrcea, pe terasa opusă aceluiași piriu, în punctul „Viaduct”.

Stratul neolitic din acest punct este gros de 0,90 — 1 m și aparține mai multor nivele corespunzătoare fazelor Starčevo III—IV, Dudești—Vinča (A, B, C) și Gumelnița. Statistica ceramicii fazei policrome (Cîrcea IV) descoperite în groape nr. 18 din S XII ne-a oferit următoarea situație: ceramica netezită și cu barbotină 47,02%; ceramica lustruită 43,47%; ceramica pictată policrom 6,21%; ceramica cu impresiuni 1,98%; ceramica cu incizii 0,12%; ceramica cu briuri 0,99%. După cum reiese din această statistică, în faza Cîrcea IV ceramica netezită și cu barbotină este predominantă, dar și cea lustruită este destul de frecventă.

⁴² S. Karmanski, *Ornamentika na keramici sa lokaliteta Donja Branjevina kod Deronja*, Odžaci, 1978, fig. 3/1; S. Dimitrijević, *op. cit.*, pl. II/1.

⁴³ D. Srejić, *op. cit.*, pl. 13/10, 11.

⁴⁴ D. Arandjelović-Garașanin, *op. cit.*, p. 134—136; M. Garașanin, *Les régions centrales des Balkans à l'époque néolithique*, Belgrad, 1968, p. 303—305.

⁴⁵ S. Dimitrijević, *Starčevačka Kultura*, Vukovar, 1969, p. 38.

Este pentru prima dată când ceramica pictată este mai numeroasă. Procentul celorlalte categorii ceramice continuă să rămână scăzut.

Am inclus ceramica cu barbotină împreună cu cea netezită deoarece barbotina este așa de superficial realizată încît se apropie mai mult de cea netezită cu ușoare neregularități. Toate categoriile ceramice sînt modelate din pastă nisipoasă, după noua modă a calcoliticului anatolian. Majoritatea vaselor lustruite și pictate sînt bitronconice, uneori prevăzute cu mici cornițe sau toarte asemănătoare vaselor din cultura Vinča timpurie. Și totuși, nu putem vorbi de prezența culturii Vinča la „Viaduct”, ci mai degrabă de noua modă a calcoliticului anatolian, care cuprinde tot teritoriul balcanic și care e adoptată de fiecare grupă culturală în mod original.

Astfel, în timp ce la Vršnik faza II⁴⁶ întîlnim numeroase elemente Karanovo II, printre care și motivul canelurii, la „Viaduct” aceste motive nu apar nici în ultima fază a policromiei. Poziția periferică a așezării de la Cîrcea a ferit-o de contaminări rapide. Această situație a dat posibilitatea dezvoltării grupului cultural Cîrcea într-un mod original. Motivele primare cum ar fi spirala sau șirurile de triunghiuri pline și hașurate sînt realizate acum în tehnica picturii policrome de tip Dimini. Pe fond de culoare crem, uneori gălbui, luminos, se pictează spirale, șiruri de triunghiuri pline sau hașurate, meandre, toate de culoare cafeniu închis spre negru. Spațiul dintre motive este hașurat cu linii de culoare maronie sau roșie, urmărindu-se astfel efectul de policromie al motivelor (fig. 16, 17). Tehnica picturii și uneori motivele sînt identice cu cele din cultura Dimini⁴⁷.

Ceramică asemănătoare fazei policrome de la Cîrcea a mai fost descoperită pe teritoriul Olteniei la Șimnicul de Jos⁴⁸ și Valea Răii⁴⁹, iar pe teritoriul Bulgariei de nord în mai toate așezările de tip Kremikova⁵⁰ și Gradeșnița⁵¹. Analogii apropiate se mai pot face cu ceramica descoperită la Anzabegovo⁵² și Vršnik faza IV⁵³, iar în mediul culturii Starčevo la Zelenikovo⁵⁴, Crnokalačka bara⁵⁵, Vincovci⁵⁶ ș. a.

Cît despre o analiză mai amănunțită a materialelor cu analogiile respective vom reveni într-un alt studiu.



⁴⁶ M. Garašanin, *Actes du VIII^e Congrès international des sciences préhistoriques et proto-historiques*, I, Beograd, 1971, p. 80.

⁴⁷ Ch. Tsuntas, *Ai proistorikai akropoleis Diminiou kai Sesklou*, Atena, 1908, pl. 6, 8; Vl. Miložić, *Chronologie der jüngerer Steinzeit Mittel- und Südosteuropas*, Berlin, 1949, pl. 8; idem, AA, III/IV, 1956, pl. 5, 6; idem, *Neue Deutsche Ausgrabungen im Mittelmeergebiet und Vorderen Orient*, Berlin, 1959, pl. 3, 4; idem, JRGZM, 6, 1959, pl. 13–17; H. Hauptmann — Vl. Miložić, *Die Funde der frühen Dimini-Zeit aus der Arapi-Magula Thessalien*, Bonn, 1969, p. 60, pl. A, IV, VII–X; Ch. Zervos, *Naissance de la civilisation en Grèce*, II, Paris, 1962, fig. 389, 390, 415, 418, 421; V. S. Titov, *op. cit.*, p. 126–132, pl. 14.

⁴⁸ Săpături efectuate de Doina Galbenu.

⁴⁹ D. Berciu, *op. cit.*

⁵⁰ N. Pelcov, *Godišnik*, 1928–1929, p. 191, fig. 18, p. 195, fig. 19; idem, *Archeologija-Sofia*, 4, 1962, 3, p. 45, fig. 2.

⁵¹ B. Nikolov, *Archeologija-Sofia*, 17, 1975, 1, p. 35, fig. 12; idem, *Gradeșnița*, Sofia, 1974.

⁵² M. Gimbutas, *op. cit.*, p. 118–119.

⁵³ M. Garašanin, *op. cit.*

⁵⁴ R. Galović, *Zbornik Narodnog muzeja*, 5, 1967, pl. II–IV.

⁵⁵ N. Tasić—E. Tomić, *Crnokalačka bara, Kruševac*, Belgrad, 1969, fig. 16; S. Dimitrijević, *Materijali*, 10, 1974, pl. VIII, IX.

⁵⁶ S. Dimitrijević, *Starčevočka Kultura*, 1969, p. 13–15, 18–24, 34–40, pl. 4–17; idem, *Materijali*, 10, 1974, pl. XIV–XX.

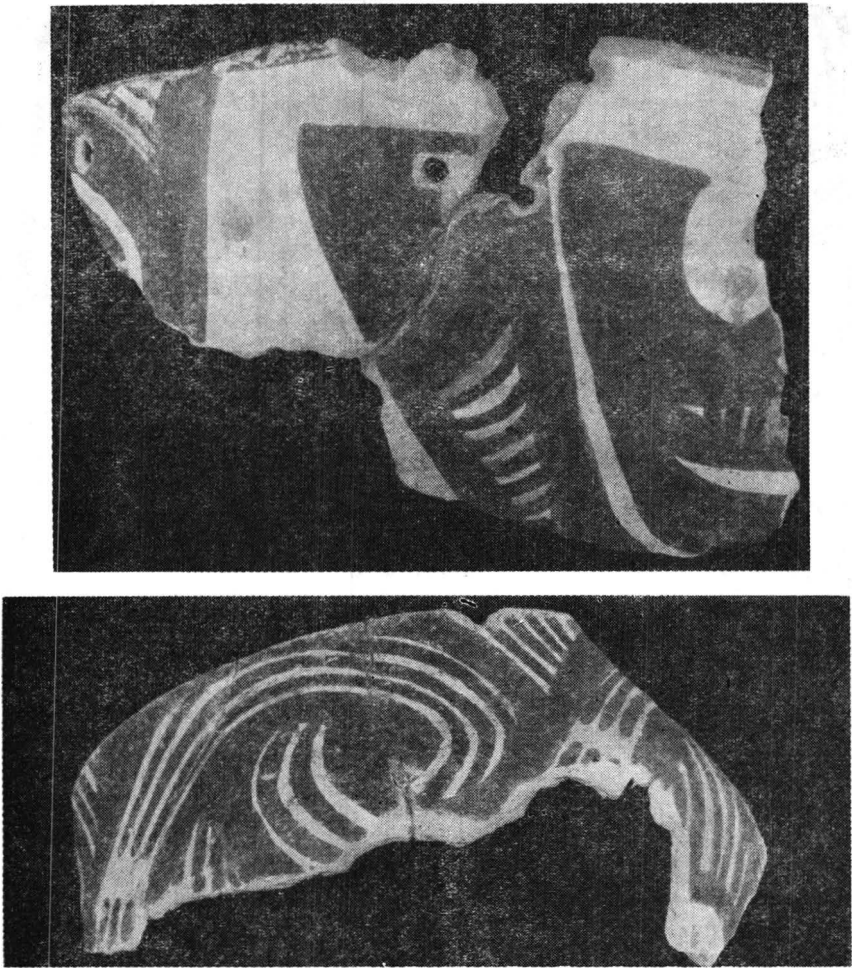


Fig. 16. Circea — „Viaduct”. Ceramică pictată policrom.

Prezentarea succintă a materialului arheologic descoperit în cele trei niveluri de la Circea (La Hanuri) ne oferă numeroase elemente pentru stabilirea relațiilor genetice și cronologice ale neoliticului timpuriu din Cîmpia Română cu fenomenele culturale din sudul Balcanilor, mai precis cu neoliticul timpuriu din Thessalia și Macedonia. Din nefericire, suprafața așezării rămasă nedistrusă reprezintă tocmai periferia nivelului I și astfel săpăturile nu ne-au putut oferi un material suficient pentru acest nivel și, deci, nici posibilitatea de a face analogii mai amănunțite cu materialul asemănător descoperit în nivelul I de la Gura Baciului și Donja Branjevina. Și totuși, cele câteva fragmente descoperite pe fundul gropii nr. 1 împreună cu un vas întreg ornamentat cu puncte lunguiete, tipic pentru acest nivel, considerăm că sînt satisfăcătoare pentru a susține că și la Circea a existat un orizont foarte timpuriu de tip Gura Baciului. Elementele tipice, Protosesklo, descoperite la Circea vor avea un rol hotărîtor în geneza neoliticului




Fig. 17. Clrcea — „Viaduct”. Ceramică pictată policrom.

timpuriu în Cîmpia Română și în acest fapt stă importanța cercetărilor din această așezare. Odată cu explicarea acestora se crează posibilitatea stabilirii cronologiei relative pentru întreg neoliticul timpuriu de la nord de Balcani. Așa cum dealtfel am arătat, prin tehnica de modelare a vaselor, ceramica primului nivel de la Cîrcea se apropie mai mult de cea de tip Protosesklo decît de cea de la Gura Baciului. Pasta ceramicii are ca degresant nisipul foarte fin aidoma celui de tip Protosesklo din Thessalia⁵⁷, spre deosebire de cea de la Gura Baciului unde pleava folosită ca degresant este după N. Vlassa⁵⁸ un indiciu de mare vechime al acesteia. Socotim că poziția geografică periferică și izolată a așezării de la Gura Baciului ar fi cauza principală a tehnicii rudimentare a ceramicii de aci în a cărei pastă se folosește pleava. Aceeași cauză a permis o conservare mai îndelungată elementelor locale, respectiv formele vaselor și motivul „bulinelor”, motiv specific pentru ornamentarea ceramicii neoliticului timpuriu din centrul și nordul Balcanilor⁵⁹.

Existența motivului „bulinelor” pe o arie geografică destul de întinsă, începînd din Macedonia (Anzabegovo)⁶⁰ pînă în Transilvania (Cluj-Napoca)⁶¹, iar spre vest pînă la Bačka (Donja Branjevina)⁶², ne indică o arie culturală largă, care s-a format probabil pe un fond comun. Aceasta se caracterizează la început printr-o ceramică monocromă, roșie-fină de tip tesalic pe care este pictat la orizont de Protosesklo A⁶³ și ca o manifestare locală, originală, motivul „bulinelor” sau al punctelor lunguiețe de culoare albă împreună cu primele motive curbo-liniare⁶⁴. În stadiul cercetărilor de pînă acum nu se poate preciza zona în care au apărut prima dată aceste inovații. Se știe doar că aceste motive specifice zonei geografice despre care vorbim au existat mai îndelungat în grupul cultural Čavdar⁶⁵ și Gradeșnița⁶⁶ din nordul Bulgariei.

Probabil că zona dunăreană a constituit centrul de formare a acestei zone (arii) culturale. Aceeași zonă va fi receptivă la noile impulsuri sudice sau vestice. Noile elemente Presesklo și Körös se vor contopi cu fondul local de tradiție Protosesklo dînd naștere așa-numitului fenomen de „starčevizare”⁶⁷ avînd drept rezultat formarea grupurilor culturale cunoscute : Anzabegovo—Vršnik, Starčevo—Criș, Kremikovici, Gradeșnița, Čavdar și Cîrcea. Descoperirea pe fundul gropii nr. 1 de „La Hanuri” a ceramicii nivelului I, ornamentate cu puncte lunguiețe, suprapusă de ceramica nivelului al II-lea cu numeroase elemente de tip Protosesklo și pe care le-am descris împreună cu noile elemente specifice grupului

⁵⁷ Milojević-Zumbusch, *Otzaki-Magula*, I, p. 141 ; Gh. Hurmuziadis, *op. cit.*

⁵⁸ N. Vlassa, *op. cit.*, p. 8.

⁵⁹ M. Gimbutas, *op. cit.*, 118 ; Musée Nationale, Štip, *op. cit.*, fig. 17 ; G. I. Georgiev, *op. cit.*, pl. III/2 a ; idem, *Bulletin d'archéologie sud-est européenne*, 3, 1975, p. 33, fig. 3 ; N. Vlassa, *op. cit.*, fig. 25—27 ; B. Nikolov, *Arheologija Sofia*, 17, 1975, 1, p. 30, fig. 5/a ; S. Karmanski, *op. cit.*, pl. VI.

⁶⁰ M. Gimbutas, *op. cit.*

⁶¹ N. Vlassa, *op. cit.*

⁶² S. Karmanski, *op. cit.*

⁶³ N. Vlassa, *op. cit.*, p. 24.

⁶⁴ *Ibidem*, fig. 27/5—7 ; S. Karmanski, *op. cit.*, pl. V.

⁶⁵ G. I. Georgiev, *op. cit.*

⁶⁶ B. Nikolov, *op. cit.*

⁶⁷ N. Vlassa, *op. cit.*, p. 24—26.

cultural Circea, sînt argumente puternice pentru susținerea concluziilor pe care le-am expus. Situația de la Circea este similară celei de la Anzabegovo I ⁶⁸ unde elementele noi împreună cu motivele realizate în stil Protosesklo se îmbină cu cele ale fondului local, dînd naștere unui nou grup cultural cunoscut sub numele de Anzabegovo—Vršnik ⁶⁹ (fig. 15), foarte asemănător cu cel de la Circea. În ambele grupuri culturale motivul șirului de triunghiuri pictat în stil Protosesklo este realizat pe suprafața vaselor sub formă de trepte ⁷⁰ prefigurindu-se astfel ornamentica caracteristică ceramicii culturii Sesklo ⁷¹ din Thessalia.

Apariția noilor grupuri culturale din zona dunăreană coincide cu perioada Presesklo din Thessalia, unde „invazia nordică” a ceramicii cu impresiuni întrerupe în unele așezări evoluția ceramicii pictate de tip Protosesklo, iar inițiativa continuării evoluției acesteia din urmă este luată din acest moment de comunitățile noilor grupuri culturale amintite mai sus. Paralel cu folosirea motivelor de tip Protosesklo (triunghiuri pline) grupurile dunărene dezvoltă stilul liniar într-un mod original, folosind în continuare sistemul triunghiurilor hașurate acum, cu linii paralele sau în rețea ⁷². Motivele curbo-liniare și meandrul sînt folosite divers ⁷³. Tot ca o creație a grupurilor culturale dunărene, motivul spiralei de culoare albă îl întîlnim pictat în prima sa formă pe ceramica nivelului al II-lea de la Circea (groapa 2).

Pe ceramica lustruită sau parțial netezită a aceluași nivel, ca o manifestare originală a acelorași grupuri culturale dunărene, este realizat prin impresiuni sau ciupituri motivul alveolar. Acest motiv, împreună cu briul alveolar, își au originea, probabil, tot în zona dunăreană, poate mai spre vest, respectiv în aria culturii Criș. Motivele realizate cu impresiuni și ceramica lustruită multicolor (rainbow) și cu pete de la sfîrșitul nivelului al II-lea (groapa nr. 2) din așezarea de „La Hanuri”, împreună cu celelalte elemente descrise mai sus sînt de cea mai mare importanță în stabilirea relațiilor cronologice atît ale grupului cultural Circea, cit și ale celorlalte grupuri culturale dunărene cu fenomenele culturale din Thessalia și Macedonia. Din acest punct de vedere cele mai multe asemănări se pot stabili cu materialele de la Anzabegovo ⁷⁴, Nea Nikomedea ⁷⁵ (Macedonia), Prodromu ⁷⁶ și Otzaki—Magula ⁷⁷ (Thessalia). În toate aceste așezări, pe lîngă ceramica de tip Protosesklo apare la un moment dat cea ornamentată cu impresiuni și ciupituri ⁷⁸. Spre deosebire de așezările de la Anzabegovo ⁷⁹

⁶⁸ M. Garašanin, *Actes du VIII^e Congrès international des sciences préhistoriques et proto-historiques*, I, Beograd, 1971, p. 77.

⁶⁹ *Ibidem*.

⁷⁰ Musée Nationale, Štip, *op. cit.*, fig. 2.

⁷¹ VI. Milojević, AA, 69, 1955, p. 42, fig. 12/1, 2, 7, 10; V. S. Titov, *op. cit.*, p. 121, fig. 55/1, 2, 7, 10, 11.

⁷² S. Karmanski, *op. cit.*, pl. V; D. Arandjelović-Garašanin, *op. cit.*, pl. XIII/2; XV/4; I. H. Gaul, *op. cit.*, pl. III/3; B. Nikolov, *op. cit.*, p. 28, fig. 4/a; N. Petcov, *op. cit.*, p. 45—48, fig. 2—6.

⁷³ D. Arandjelović-Garašanin, *op. cit.*, pl. XII, XIII, XV/1, 2; S. Karmanski, *op. cit.*, pl. V/3; VI/36; B. Nikolov, *op. cit.*

⁷⁴ M. Garašanin, *op. cit.*

⁷⁵ R. Rodden, *op. cit.*, p. 281—282, pl. XL.

⁷⁶ Gh. H. Hurnuziadis, *op. cit.*, fig. 4, 5, 6, 8.

⁷⁷ Milojević-Zumbusch, *Otzaki-Magula*, II, pl. M—O.

⁷⁸ *Ibidem*.

⁷⁹ M. Garašanin, *op. cit.*

și Vršnik ⁸⁰ unde ceramica cu barbotină apare încă din primul nivel, la Circea și în așezările din Thessalia această categorie ceramică lipsește. Probabil că în Macedonia ca și în Serbia (Starčevo) „șocol” ceramicii ornamentate cu barbotină și impresiuni de tip Criș a fost mai puternic.

Ceramica nivelului al II-lea de la Circea (La Hamuri) în special cea descoperită în gropile nr. 2 și 6 se situează din punct de vedere cronologic la nivelul stratului mijlociu al secțiunii a III-a de la Otzaki-Magula ⁸¹ (perioada 2), mai precis în Presesklo. Excepție face însă materialul din groapa nr. 1 unde ceramica lustruită multicolor (rainbow) lipsește, iar elementele Protosesklo sînt mai numeroase. Din aceste motive, noi putem încadra ceramica din respectivul complex alături de nivelul de trecere de la stratul inferior la cel mijlociu de la Otzaki-Magula ⁸² (perioada 3), adică la sfîrșitul fazei Protosesklo.

Avînd asigurată cronologia nivelului al II-lea de „La Hanuri” pe baza elementelor de tip Presesklo discutate mai înainte, materialele din nivelul I de la Circea împreună cu cele descoperite în același nivel de la Gura Baciului ⁸³ aparțin cu siguranță orizontului Protosesklo. S-ar putea ca ceramica ornamentată cu „buline” de la Circea, descoperită pe fundul gropii nr. 1, să aparțină fazei Protosesklo B. Această situație ne permite și o periodizare internă a descoperirilor de la Circea în strînsă legătură cu periodizarea neoliticului din Thessalia făcută de V. Milojević ⁸⁴ pe baze stratigrafice sigure și cu periodizarea neoliticului din Macedonia făcută de M. Garašanin ⁸⁵.

Sistemul cronologic al descoperirilor de la Circea se poate rezuma în felul următor :

Circea I — Protosesklo — Anzabegovo I (timpuriu)

Circea II — Presesklo — Anzabegovo — Vršnik I

Circea III — Sesklo — Anzabegovo — Vršnik II — III

Circea IV — Dimini — Anzabegovo — Vršnik IV

În această situație vechile sisteme cronologice ale culturii Starčevo stabilite de Vl. Milojević ⁸⁶ și D. Garašanin ⁸⁷ pot fi îmbunătățite sau corectate, iar cel alcătuit mai recent de S. Dimitrijević ⁸⁸ nu credem că poate fi acceptat. Mai întii, descoperirile de la Donja Branjevina, Gura Baciului și Circea au dovedit în mod cert pînă în prezent că cea mai veche ceramică descoperită în această zonă este cea de tip Protosesklo ornamentată cu „buline” sau cu primele motive curbo-liniare de tip Starčevo.

Ceramica descoperită la Dubanovci, Lepenski Vir III-a Padina și Donja Branjevina (groapa 2), pe care S. Dimitrijević ⁸⁹ o socotește ca aparținînd orizontului monocrom, anterioară ceramicii pictate de la

⁸⁰ *Ibidem*; idem, *Les régions centrales des Balkans à l'époque néolithique*, Belgrad, 1968, p. 306.

⁸¹ Milojević-Zumbusch, *Otzaki-Magula*, I, p. 14, 146—148.

⁸² *Ibidem*, p. 14, 145.

⁸³ N. Vlassa, *op. cit.*

⁸⁴ Milojević-Zumbusch, *op. cit.*, p. 124, 152; Vl. Milojević, *JDAI*, 65/66, p. 1 și urm.

⁸⁵ M. Garašanin, *op. cit.*, p. 306—307; idem, *Actes du VIII^e Congrès international des sciences préhistoriques et protohistoriques*, I, Beograd, 1971, p. 77—78, 81.

⁸⁶ Vl. Milojević, *Reinecke Festschrift*, 1950, p. 108 și urm.

⁸⁷ D. Arandjelović-Garašanin, *op. cit.*, p. 134—136.

⁸⁸ S. Dimitrijević, *Starčevačka Kultura*, Vukovar, 1969, p. 37—40; idem, *Materijali*, 10, Belgrad, 1974, p. 69—103.

⁸⁹ *Ibidem*, p. 69, 101—103, pl. I.

Gura Baciului și paralelă cu „Frühkeramik”-ul lui Miložić din Thessalia⁹⁰, aparține în realitate, așa cum dealtfel susține și Gh. Lazarovici⁹¹, unei faze mai târzii a culturii Starčevo—Criș. Astfel, în câteva complexe ale nivelului al III-lea de „La Hamuri” ce aparțin fazei Starčevo II ceramica monocromă lustruită este numeroasă, iar cea pictată se rărește sau lipsește. Aceeași situație și în așezarea de la Basarabi (Calafat)⁹², unde ceramica pictată este absentă, iar unele forme din faza Starčevo II sînt identice cu cele pe care S. Dimitrijević le încadrează în faza ceramicii monocrome lipsite de pictură, — pe care VI. Miložić și Draga Garašanin o socoteau ca prima fază a culturii Starčevo⁹³ — nu există în realitate. Acest lucru îl demonstrează clar descoperirile de la Cîrcea, unde prin descrierea materialului din gropile nr. 1 și 2 am putut urmări evoluția directă a ceramicii de tip Protosesklo ornamentată cu „buline” albe într-o ceramică de tip Presesklo, în care pe lângă elementele de tradiție Protosesklo apar și cele de tip Starčevo—Criș. În aceasta constă și importanța descoperirilor de la Cîrcea, prin aceea că am reușit să explicăm momentul și formarea elementelor grupului cultural Cîrcea, foarte înrudite cu cele ale culturii Starčevo—Criș—Kremikovci. Acest moment reprezintă tocmai prima fază a culturii Starčevo—Criș—Kremikovci, cînd elementele caracteristice ale acestuia sînt constituite, elemente pe care VI. Mijložić⁹⁴ le încadrase în faza Starčevo II, iar Draga Garašanin⁹⁵ în faza Starčevo II A. Tot în așezarea de la Cîrcea („La Hanuri” și „Viaduct”) se poate urmări evoluția grupului cultural Cîrcea pe parcursul a încă două faze : Cîrcea III — caracteristică prin ceramica ornamentată cu motive spiraloide și liniare de culoare închisă pe fond roșu și Cîrcea IV cu motive de culoare închisă pe fondul vaselor bitronconice de culoare crem (policromie).

În această situație ceramica ornamentată cu „buline” din primul nivel de „La Hanuri”, împreună cu cea descoperită în același nivel de la Gura Baciului și Donja Branjevina (stratul al II-lea) aparțin unei faze anterioare constituirii elementelor Starčevo—Criș, fapt pentru care o putem numi Protostarčevo. Pentru grupurile culturale în discuție se poate stabili următoarea schemă cronologică :

Cîrcea I — Protostarčevo (I Miložić) — Karanovo I (timpuriu)

Cîrcea II — Starčevo I (II Miložić) — Karanovo I

Cîrcea III — Starčevo II (III Miložić) — Karanovo II

Cîrcea IV — Starčevo III (IV Miložić) — Karanovo III (Vinča A).

Descoperirea elementelor de tip Criș în nivelul I și mai cu seamă în nivelul al II-lea de la Cîrcea sînt argumente sigure în a socoti cronologic grupul Criș paralel cu fazele Protosesklo și Presesklo, așa cum dealtfel încearcă s-o dovedească în ultimul timp cercetătorii maghiari⁹⁶.

⁹⁰ VI. Miložić, Germania, 39, 1961, p. 434, 452; S. Dimitrijević, *op. cit.*, p. 71 (tabelul).

⁹¹ Gh. Lazarovici, Banatica, 3, 1975, p. 9.

⁹² M. Nica, SCIV, 21, 1971, 4, p. 550, fig. 3.

⁹³ VI. Miložić, Reinecke Festschrift, 1950, p. 109—150; D. Arandjelović-Garašanin, *op. cit.*, p. 134—136.

⁹⁴ VI. Miložić, *op. cit.*

⁹⁵ D. Arandjelović-Garašanin, *op. cit.*

⁹⁶ C. Trogmayer, EvkSzeged, 1968, p. 11—19; J. Makkay, ActArchSz, 8, 1965, p. 7—10; idem, ActArchHung, 26, 1974, p. 131—155. (Același arheolog ne-a informat recent că săpăturile efectuate în localitatea Szarvaș au dat la iveală ceramică fină, pictată cu „buline” și linii în rețea, dispuse în triunghiuri.)

Spațiul oferit nu ne-a permis o prezentare mai amănunțită a situațiilor stratigrafice și nici a materialelor descoperite în complexe închise din toate nivelurile, urmînd ca un studiu mai larg să redea o imagine mai completă a așezării neoliticului timpuriu și dezvoltat de la Cîrcea.

CÎRCEA, LE PLUS ANCIEN ÉTABLISSEMENT NÉOLITHIQUE AU SUD DES CARPATES

RÉSUMÉ

Les récentes découvertes à Cîrcea, Șimnic et Valea Răii, en Olténie, ont mis en évidence un nouveau groupe culturel du néolithique ancien au sud des Carpates. La présente étude est consacrée à l'établissement de Cîrcea, situé à proximité du viaduc de Cîrcea (9 km sud-est de Craiova), sur les deux rives du ruisseau du même nom, affluent du Jiu. Les fouilles ont commencé en 1971 en deux points : aux lieux-dits « La Hanuri » et « Viaduct ». Seuls les résultats des recherches faites au point « La Hanuri » sont examinés ici. La couche néolithique y est épaisse de 0,60—0,70 m et elle est recouverte d'une couche de l'âge du bronze qui atteint par endroits 1 m d'épaisseur. L'une et l'autre sont transpercées par les fosses de tombes datant du milieu du XVI^e siècle.

Le premier niveau, le plus ancien, est représenté par les matériaux découverts au fond de la fosse n° 1 et dans l'habitation n° 2 (fig. 1/1—5 ; 2 ; 3/1 ; 4), le second, par la plus grande partie des matériaux découverts dans les fosses 1, 2, 4 et 6 (fig. 5—14/1—5).

La pâte argileuse ne renfermant que peu d'impuretés, le polissage intense auquel ont été soumises les parois rouge sang, marron ou plus rarement ivoire, ainsi que certaines formes : autant de caractéristiques qui rapprochent la céramique du premier niveau de Cîrcea de celle de Protosesklo, en Thessalie. Les motifs de pois, de points allongés et les motifs linéaires blancs sur fond rouge fortement poli (fig. 1/1—5 ; 2 ; 3/1, 4) ressemblent à ceux peints sur la céramique découverte dans le premier niveau de Gura Baciului (Cluj-Napoca) et à Donja Branjevina (couche II). Deux fragments d'un même vase mis au jour dans l'habitation n° 2 (fin du premier niveau), décorés de motifs linéaires blancs formant un système de triangles sur fond rouge sang (fig. 4), marquent du point de vue typologique le passage du niveau I au niveau II. Les matériaux découverts dans les ensembles du niveau II de Cîrcea (fosses n°s 1, 2 et 6) offrent la situation la plus complète connue jusqu'à ce jour en ce qui concerne les commencements du groupe culturel Cîrcea.

Les matériaux des fosses n°s 2 et 6 appartiennent par leurs caractéristiques au niveau II final (fig. 7/10—15 ; 12 ; 12/5 ; 14/15).

Les outils en silex, pierre et os (fig. 5—6) ne diffèrent pas comme caractéristiques de ceux attestés dans l'aire de la culture de Starčevo-Criș. Parmi les objets en os on remarque un bout de spatule en forme de tête de cerf stylisée (fig. 8/3), qui se rapproche comme facture d'un exemplaire découvert à Hacilar. Le grand nombre d'ossements d'animaux domestiques (bovins, ovins, caprins, porcins), à côté de coquillages et de coquilles d'escargots, ainsi que quelques bois de cerf et cornes de bœuf sauvage, montrent que, parallèlement à l'élevage et à la culture des plantes, la

chasse et la pêche jouaient encore un rôle important dans l'économie des premières communautés néolithiques de Circea.

La statistique des catégories céramiques découvertes dans les fosses n^{os} 1 et 2 établit nettement le caractère ancien des matériaux du niveau II de Circea — « La Hanuri ». La céramique ornée à la barbotine manque aussi dans le niveau II. Le très faible pourcentage (10 %) des autres catégories céramiques par rapport à celle monochrome polie (90 %) constitue une preuve en plus que le matériel découvert dans la fosse n^o 1 est pour le moins synchronone avec la phase Anzabegovo-Vršnik I et avec la période 3 d'Otzaki-Magula. La céramique monochrome polie de Circea ressemble tant par son caractère raffiné que par ses nuances (rouge sang, rouge marron, rouge brun, marron, orange, jaune, gris foncé et clair) à celle de la même catégorie découverte dans les sites néolithiques anciens de Macédoine et de Thessalie. Dans la fosse n^o 2, la céramique polie multicolore (« rainbow ») devient de plus en plus fréquente, marquant par là un moment chronologique (Presesklo). Les formes des vases (fig. 7) sont très proches de celles attestées dans l'aire de la culture de Starčevo-Criş-Kremikóv. Les lèvres des vases sont modelées suivant la tradition méridionale ; certaines d'entre elles, ainsi que les bases annulaires (fig. 7 ; 8/19—29), sont typiques pour la céramique Protosesklo. Il en est de même pour les motifs peints sur la surface tant intérieure qu'extérieure des vases polis de couleur rouge ou marron (fig. 10, 12). Dans le même style sont peints des triangles blancs de type Protosesklo, disposés sous la lèvre des vases, en rangée ou en degrés (fig. 10, 12), exactement comme dans la céramique peinte d'Anzabegovo et de Nea Nikomedia. A côté des motifs de type Protosesklo apparaissent, comme une création des groupes culturels danubiens, des motifs en forme de frange, de cercle plein, curvilignes, réticulés, en zigzag, en méandres, en échiquier, en guirlande et spiraux (fig. 3, 8—14).

La céramique ornée d'impressions, de cordons alvéolaires et de motifs incisés (fig. 8/2—10) constitue une catégorie peu abondante, mais de très grande importance pour la détermination chronologique du niveau II.

Le niveau III de l'établissement « La Hanuri » est identifié par le matériel découvert dans la fosse n^o 3 et dans les habitations n^{os} 1 et 3. La céramique monochrome polie reste à peu près la même (79,85 %). La principale caractéristique du niveau III consiste dans l'apparition de la céramique décorée à la barbotine et de celle à motifs curvilignes et spiraux peints en couleur foncée sur fond rouge (fig. 14/9—11). La céramique de ce niveau, ainsi que la céramique peinte polychrome mise au jour sur l'autre rive de la Circea, au lieu dit « Viaduct », (fig. 16, 17) feront l'objet d'une étude prochaine.

Les découvertes faites à Circea ont permis de démontrer pour la première fois l'évolution directe de la céramique de type Protosesklo ornée de pois en une céramique de type Presesklo où, en dehors des éléments de tradition Protosesklo, apparaissent aussi ceux du type Starčevo-Criş. On a pu établir ainsi le moment et le mode de formation des éléments du groupe culturel Circea, qui sont très proches de ceux de la culture Starčevo-Criş-Kremikóv. Ce moment représente justement la première phase de la culture Starčevo-Criş-Kremikóv, lorsque les éléments caractéristiques pour cette phase — éléments que Vl. Milojević avait situés dans la

phase Starčevo II et Draga Garašanin dans la phase Starčevo II A — apparaissent comme pleinement constitués.

Dans le même établissement de Circea (« La Hanuri » et « Viaduct ») l'évolution du groupe culturel Circea peut être suivie au long de deux autres phases : Circea III, caractérisée par une céramique à motifs spirales et linéaires de couleur foncée sur fond rouge, et Circea IV, à motifs de couleur foncée sur fond crème, les vases étant de forme bitronconique (fig. 16, 17). Dans cette situation, la céramique à pois du premier niveau de « La Hanuri », tout comme celle mise au jour dans le même niveau des établissements de Gura Baciului et de Donja Branjevina (couche II), appartient à une phase antérieure à la constitution des éléments spécifiques Starčevo-Criș, ce qui nous permet de lui donner le nom de Protostarčevo. On arrive ainsi, pour les groupes culturels en question, au schéma chronologique suivant :

Circea I — Protosesklo — Vršnik I Protostarčevo (I Miložević) — Karanovo I (ancien)

Circea II-Preseklo — Vršnik I — Starčevo I (II Miložević) — Karanovo I

Circea III — Sesklo-Vršnik — II — III — Starčevo II (III Miložević) — Karanovo II

Circea IV — Dimini — Vršnik IV — Starčevo III (IV Miložević) — Karanovo III (Vinča A).

Dans ce cas, le système chronologique établi par S. Dimitrijević ne peut plus être admis et le groupe culturel Kőrös (Criș) peut être considéré comme synchrone avec toutes les phases du schéma chronologique ci-dessus.

EXPLICATION DES FIGURES

- Fig. 1. Circea — « La Hanuri ». Céramique peinte du niveau I : 1—5 (fosse 1) ; du niveau I : 6 (fosse 1), 7, 8 (fosse 2).
- Fig. 2. Circea — « La Hanuri ». Céramique peinte du niveau I : 1—4 (fosse 1), 2, 3 (habitation 2) ; du niveau II : 5—9 (fosse 2), 11—18 (fosse 6).
- Fig. 3. Circea — « La Hanuri ». Vase peint du niveau I (fosse 1).
- Fig. 4. Circea — « La Hanuri ». Vase peint du niveau I (habitation 2).
- Fig. 5. Circea — « La Hanuri ». Outils en silex des niveaux I et II (fosse 1).
- Fig. 6. Circea — « La Hanuri ». Outils en pierre et en os du niveau II (fosse 1).
- Fig. 7. Circea — « La Hanuri ». Céramique du niveau I : 1, 5 (fosse 1) ; du niveau II : 2—4, 6—8 (fosse 1), 9 (fosse 4), 10—15 (fosse 2).
- Fig. 8. Circea — « La Hanuri ». Céramique et bout de spatule du niveau I : 1—3, 9 (fosse 1), 4 (habitation 2) ; du niveau II : 5—11, 30 (fosse 2), 12—29 (fosse 1).
- Fig. 9. Circea — « La Hanuri ». Céramique peinte du niveau II : 1—7, 9—18 (fosse 1), 19 (fosse 4) ; du niveau I : 8 (fosse 1).
- Fig. 10. Circea — « La Hanuri ». Céramique peinte du niveau II : 1—3, 5, 7 (fosse 1), 6 (fosse 4) ; du niveau I : 4 (fosse 1).
- Fig. 11. Circea — « La Hanuri ». Céramique peinte du niveau II : 1—6 (fosse 1).
- Fig. 12. Circea — « La Hanuri ». Céramique peinte du niveau II : 1—4 (fosse 2).
- Fig. 13. Circea — « La Hanuri ». Céramique peinte du niveau II : 1—4 (fosse 1), 5 (fosse 2).
- Fig. 14. Circea — « La Hanuri ». Céramique peinte et incisée du niveau II : 1—5 (fosse 6), 6—8 (fosse 2) ; du niveau III : 9—11 (fosse 3).
- Fig. 15. Anzabogovo. Céramique peinte du niveau I.
- Fig. 16. Circea — « Viaduct ». Céramique peinte polichrome.
- Fig. 17. Circea — « Viaduct ». Céramique peinte polichrome.

PE MARGINEA ANALIZEI ARHEOOSTEOLOGICE A MATERIALULUI DE LA CÎRCEA—DOLJ

DE

ALEXANDRA BOLOMEY

Descoperirea acum circa un deceniu la Cluj—Gura Baciului a unui nivel cu ceramică cu pictură albă pe fond roșu¹, întărită de descoperiri similare mai recente la Cîrcea—Dolj², îi determină pe specialiști să recunoască în neoliticul de pe teritoriul României existența unei faze mai timpurii decît s-a crezut, de tipul Protosesklo din neoliticul Tesaliei³. Paralelizarea s-a făcut exclusiv pe criteriile de tipologie a ceramicii și picturii sale, așa încît din punct de vedere cronologic nu știm încă dacă descoperirile de la nord de Dunăre se situează tot în prima jumătate a mileniului al 6-lea, ca în regiunile tesalice⁴, sau nu. De asemenea, tot pentru viitor mai rămîn de precizat raporturile dintre aceste niveluri „Protosesklo” și cele mai timpurii manifestări de tip Starčevo-Criș.

MATERIALUL OSTEOLOGIC ÎN TEREN

Se poate spune că materialul osteologic animal găsit într-o așezare rezultă din două categorii principale de acțiuni ale locuitorilor ei, fiecare categorie cu mai multe variante :

1) *depozitare intenționată* : a) în gropi de deșeuri, împreună cu resturile de cultură materială deteriorate, cenușă, cărbuni, semințe carbonizate etc. ; b) îngropate, probabil în scopuri rituale ; c) folosite pentru ornamentare fie în interiorul locuințelor⁵, fie în afara lor⁶ ;

2) *acumulare întâmplătoare* în locuințe și în toată zona așezării : a) din lipsă de spirit gospodăresc ; b) din antrenarea oaselor odată cu pămîntul prin circulația oamenilor și animalelor pe toată suprafața nivelului de călcare.

Mai cu seamă în situația așezărilor pluristratificate, de teama unor eventuale amestecuri, se preferă să se adune materialele osteologice din gropile de deșeuri, considerate complexe închise, date prin resturile de cultură materială. Este adevărat că materialele osteologice nu se diferențiază tipologic ; dar, dacă în așezare există un unic eșantion bine datat, el este luat ca etalon și eventualele oase mai vechi sau mai noi se recunosc și

¹ N. Vlassa, ActaMN, 4, 1967, p. 407—408 ; idem, ActaMN, 9, 1972, p. 7—28.

² M. Nica, SCIVA, 27, 1976, 4, p.

³ Pentru discuții în această problemă v. și Silvia Marinescu-Bilcu, SCIVA, 26, 1975, 4, p. 490—491 și 501.

⁴ Cf. date C¹⁴ cu T 1/2 = 5 568 ani în D. R. Theocharis, *Neolithic Greece*, 1973, p. 119 datările inserate în listă cu nr. crt. 7, 8, 13, 26. Vezi și comentariile.

⁵ De ex. J. Melaart, *Çatal Hüyük, Stadt aus der Steinzeit*, 1967.

⁶ De exemplu în aria culturii Cucuteni, v. S. Bibikov, *VII-è Congrès International des Sciences Anthropologiques et Ethnographiques, Moscou 3—10 août 1964*, V, 1970, p. 205.

se deosebesc ușor după tipul de fosilizare. Pe de altă parte, dacă între eșantioanele „gropi”, „nivel de călcare” și „locuințe” (sau numai în unele locuințe în contrast cu restul) discrepanțele sînt prea mari, osteologul însuși va elimina ceea ce pare neclar, sau va discuta diferențiat rezultatele.

În fond, resturile osteologice animale dintr-o așezare înlesnesc reconstituirea a ceea ce mîncau locuitorii așezării, deci un aspect al economiei alimentare. Numai cînd lotul osteologic recuperat este satisfăcător de mare (depășind 1 000 piese) se poate încerca reconstituirea economiei animale pentru o așezare (sau pentru o perioadă, atunci cînd s-au studiat loturi semnificative din mai multe așezări aproximativ contemporane). Analizînd numai oasele din gropile de deșeuri restrîngem cercul în loc să-l lărgim, căci aflăm doar ce adunau pentru a arunca locuitorii așezării și din datele de pe teren rezultă că nu adunau tot ce aruncau.

Pe de altă parte, din spațiile dintre locuințe și/sau gropi, sau în situațiile în care limitele acestora nu sînt sesizabile, este de dorit ca materialul să fie adunat pe adîncimi din maximum 15 în 15 cm și nu ținînd seama exclusiv de nivelele culturale, deoarece modificările în economia animală pot surveni în timpul unui episod cultural, deci independent de schimbări în cultura materială, și să rămînă neschimbată în mai multe etape culturale succesive ⁷.

Am făcut aceste precizări deoarece este firesc ca orice descoperire arheologică să fie astăzi valorificată de pe o poziție multilaterală, folosind cît mai mult analizele științelor exacte printre care se numără și ramurile biologiei. Din păcate însă și analizele biologice dau rezultate limitate dacă materialul de analiză este limitat sau dacă nu a fost colectat cu exigențele de rigoare.

MATERIALUL OSTEOLGIC DE LA CÎRCEA

Conform precizărilor lui M. Nica, conducătorul săpăturilor de la Cîrcea ⁸, oasele de animale provin din două gropi descoperite în punctul

Tabel nr. 1

Cîrcea: Numărul de piese osoase de animale recuperate din gropile nr. 1 și 2

	Gr. 1/1971	Gr. 2/1972
Bovinae	153	9
Cervus elaphus	33	17
Ovicaprinae	8	4
Suidae	4	3
Capreolus	1	—
Vulpes vulpes	3	—
Unio pictorum	2	15
Helix pomatia	—	2
Total	204	50

„La Hanuri”: groapa nr. 1, S.I/1971 cu diametrul de circa 8 m și groapa nr. 2, S. IV/1972 cu diametrele de circa 2 × 3 m. Distanța dintre cele două gropi era aproximativ de 25 cm.

Din așezare s-au păstrat și s-au săpat doar 30 m².

După cum rezultă din tabelele 1 și 2 conținutul calitativ și cantitativ al celor două gropi se deosebește sensibil: a) în groapa nr. 1 resturile de bovine constituie circa 75% din totalul materialului

animal; în groapa nr. 2 nu numai că resturile de bovine sînt puține, dar sînt extrem de disparate din punct de vedere al părților scheletice pe care

⁷ S. Payne în *Papers in Economic Prehistory* (ed. E. S. Higgs), Cambridge, 1972, p. 65—82.

⁸ Pentru încredințarea materialului osteologic spre studiu îi exprimăm colegului M. Nica, de la Muzeul Olteniei, călduroasele noastre mulțumiri.

le reprezintă ; b) deși în groapa nr. 2 oasele de cerb domină, pe segmente scheletice ele oferă aceeași repartitie neuniformă ca și cele, mult mai puține, de bovine ; c) groapa nr. 2 conține mai multe valve de scoici ; d) în groapa nr. 2 numărul speciilor de mamifere este mai mic (lipsește căpriorul și vulpea).

Tabe nr. 2

Repartiția oaselor de mamifere pe segmente scheletice
Gr. 1/1971 Gr. 2/1972

	Bovinae (n)	Cervus	Ovis/Capra	Sus scrofa	Capreolus	Vulpes	Bovinae (n)	Cervus	Ovis/Capra	Suidae
Coarne *)	3	1(+4)	—	—	—	—	—	(2)	—	—
Neurocraniu	2	—	—	—	—	—	—	2	1	—
Maxilar superior	3	2	1	1	—	—	—	—	—	—
Dent. sup. izolată	—	—	—	—	—	—	—	—	—	—
Mandibulă	12	—	2	1	—	2	—	—	2	—
Dent. inf. izolată	1	—	—	—	—	—	1	—	—	1
Scapula	10	2	1	1	—	—	1	1	—	—
Humerus	23	4	2	—	—	—	—	1	—	—
Radius	10	6	—	—	—	—	—	4	—	—
Ulna	3	—	—	1	—	—	3	—	—	—
Carp	2	—	—	—	—	—	—	—	—	—
Metacarp	10	1	1	—	—	—	—	1	—	—
Pelvis	16	2	—	—	—	1	1	1	—	—
Femur	11	7	—	—	—	—	1	1	—	1
Patella	1	—	—	—	—	—	—	—	—	—
Tibia	6	1	—	—	—	—	—	1	1	—
Astragal	2	—	—	—	—	—	—	—	—	—
Calcaneu	3	1	—	—	—	—	—	—	—	—
Centrotars	4	—	—	—	—	—	—	1	—	—
Metatars	5	1	—	—	1	—	2	3	—	—
Phalanx I	11	1	—	—	—	—	—	—	—	—
Phalanx II	2	—	—	—	—	—	—	—	—	—
Phalanx III	5	—	—	—	—	—	—	—	—	—
Vert. cervicale	2	3	1	—	—	—	—	—	—	—
Vert. dorsale	—	—	—	—	—	—	—	1	—	1
Vert. lombare	3	1	—	—	—	—	—	—	—	—
Vert. sacrale	3	—	—	—	—	—	—	—	—	—
Total	153	33	8	4	1	3	9	17	4	3

*) Cifrele puse în paranteză reprezintă pereți sau virfuri de raze secundare și nu au fost înglobate în totalul numărului de piese.

Cantitatea foarte restrinsă de resturi de animale ca și lipsa de unitate a celor reprezentate în groapa a 2-a îndreptățesc concluzia că cele două gropi nu au îndeplinit aceleași funcții în cadrul așezării, mai precis că groapa a 2-a a fost probabil o groapă de locuință, în podeaua căreia s-au rătăcit și acumulat cele 50 resturi faunistice⁹. Este interesant de notat că în groapa nr. 2 s-au găsit o calotă craniană completă de cerb mascul cu baza

⁹ Deși se referă la o perioadă cronologică mai tirzie, studiul Editheii Ionescu, Cercetări arheologice, 2, 1976, singurul din literatura de specialitate românească în care materialul osteologic este analizat pe locuințe, este foarte semnificativ în a exemplifica acumularea resturilor osoase în interiorul locuințelor.

coarnelor pînă de-asupra razei a doua ¹⁰, precum și, după informațiile și determinările lui M. Nica, o pereche de coarne de bour ¹¹. În ipoteza că groapa nr. 2 reprezintă o locuință, asemenea piese nu pot fi privite ca material rătăcit, ci erau foarte probabil păstrate ca trofee ornamentale.

După culoarea și tipul de fosilizare al materialului osteologic cele două gropi ar putea fi contemporane în sensul relativ al cuvintului. Dată fiind însă foarte mica distanță dintre ele este puțin probabil ca ele să fi fost folosite în același moment. Pornind, așadar, de la ipoteza unui oarecare decalaj în timp, simțim îndreptățiți să calculăm numărul minim de indivizi per specie independent pentru fiecare unitate funcțională (tabel 3). Însu-

Tabel nr. 3

Circșa: Numărul minim de indivizi (NMI) și criteriile folosite pentru apreclerea lor

	Gr. 1/1971		Gr. 2/1972		Total
	NMI/%	Criterii	NMI/%	Criterii	
Bovinae	12/54 ^b	3 coxale dr. sub 7-10 luni; 8 humerus distal stg. + 1 humerus dist. dr. către 12-18 luni	3/33.3	după ulne : 1 de foet/infans + 1 proporții moderate + 1 proporții <i>Bos primigenius</i>	15
Cervus	4/18.1	4 radius distal drept	3/33.3	2 radius distal dr. + 1 radius dist. stg. proporții f. mari	7
Ovicaprinae	2/9.0	mandibule stîngi (matur + individ 21-24 luni)	2/22.2	mandibule drepte	4
<i>Sus scrofa</i>	1/4.5		1/11.1		2
<i>Capreolus</i>	1/4.5		—		1
<i>Vulpes</i>	2/9.0	mandibule drepte	—		2
	22		9		

rea datelor și exprimarea procentuală (v. și fig. 3) s-au făcut cu titlu informativ, deși ne îndoiim că rezultatele obținute sînt suficiente pentru a exemplifica cu adevărat economia etapei celei mai timpurii de locuire de la Circșa.

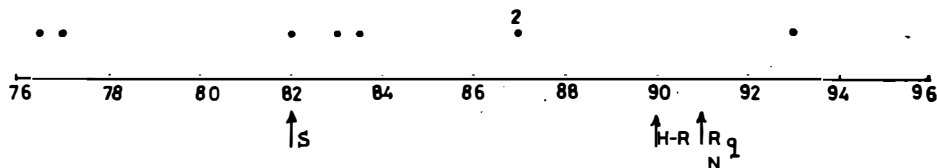
Din totalul materialului osteologic cel mai interesant prin problemele pe care le ridică este cel de bovine, bineînțeles mai cu seamă cel din groapa 1, care este ceva mai numeros și deci se pretează întrucîtva mai bine pentru studiu. Prima constatare este că minimum 18-24% din resturile scheletice și minimum 20-33% din indivizii de bovine reprezintă bourul. Termenul de „minimum” se referă la faptul că în acest procentaj s-au cuprins numai piesele foarte mari, vădit de bouri. S-a făcut mai demult pe bună dreptate observația că osteologii au tendința de a atribui bourului

¹⁰ Din păcate, piesa are foarte multe deteriorări recente, așa încît nu se poate stabili cu precizie dacă, de pildă, razele secundare, acum sparte, au fost păstrate pe exemplar în vechime sau nu. Masivul facial și fața bazilară par a fi fost îndepărtate inițial de la nivelul supraorbital, așa cum se prezintă astăzi.

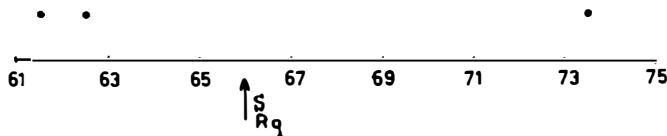
¹¹ Deoarece noi nu am văzut aceste piese, nici nu le-am inclus în tabelele întocmite.

exclusiv aceste piese excesiv de mari, care provin de fapt doar de la masculi, ceea ce a creat o imagine deformată asupra taliei populațiilor de boui din perioadele de după apariția bovinelor domestice. Acolo unde studiile asupra materialelor osteologice din aceste perioade au fost intense, permițând acumularea de date suficiente, s-a încercat, adesea în mod satisfăcător de documentat și de convingător, fixarea limitelor dimensionale inferioare ale fiecărui parametru scheletic de *Bos primigenius* în parte. Valorile acestor limite inferioare variază însă foarte mult de la un autor la altul ¹² (fig. 1), poate și sub influența concepției fiecăruia, dar având în

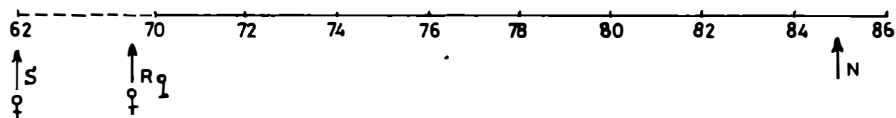
HUMERUS : Lățimea Trohleei distale



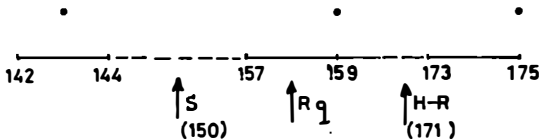
METACARP : Lățime proximal



METACARP : Lățime distal



CALCANEU : Lungime maximă



METATARS : Lățime distală

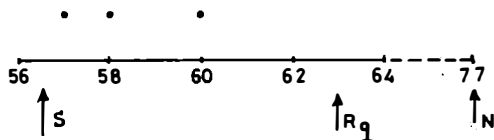


Fig. 1. Circea. Bovine : valorile citorva parametri. Săgețile indică limitele bour/bou admise de diferiți autori citați la nota 12 și menționați pe grafic prin inițialele lor.

¹² De ex. S. Bökönyi, ActaArchHung, 14, 1962, p. 175—214; K. Hescheler u. J. Rueger, Vierteljahrsschriften Natforschung Gesellschaft Zürich, 84, 1909, p. 307—330; O. Necrasov și M. Bulai-Stirbu, SCA, 1, 1965, 2, fig. 3—4 și 9—12; H. Requate, Zeitschrift für Tierzucht und Züchtungsbiol., 70, 1957, 4, p. 297—338; H. R. Stampfli, Acta Bernensia, 2, 1963, 3, p. 159—171.

mod cert și o justificare obiectivă, în sensul că talia oricărei populații depinde de fondul genetic ancestral, de condițiile mediului de viață¹³ etc. De aceea, preluarea mecanică a valorilor-limită stabilite pe alte populații, îndepărtate geografic și care au avut de suportat o presiune selectivă naturală și/sau artificială diferită și aplicarea lor la populația analizată riscă să ducă la greșeli.

În cazul materialului de la Cîrcea, luînd ca exemplu groapa 1, depistarea resturilor de bour este și mai dificilă prin faptul că din totalul celor 12 indivizi de bovine, cel puțin cinci nu au depășit vîrsta de doi ani (fig. 2)¹⁴.

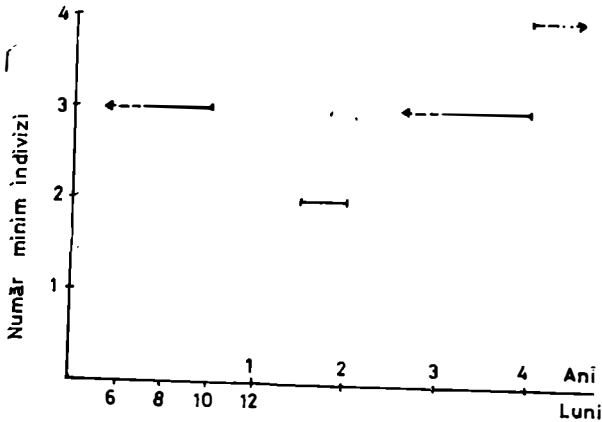


Fig. 2. Cîrcea. Vîrsta de sacrificiu a bovinelor din gr. 1/1971. Linia continuă = intervalul de vîrstă maximă (posibilă); linia punctată și direcția săgeții = vîrsta posibilă.

Or, pentru bovinele domestice actuale s-a constatat că ritmul de creștere este foarte rapid pînă la vîrsta de trei ani, după care continuă, dar încetinește¹⁵. Cu alte cuvinte, atunci cînd există indicii osteologice precise de prezență a unei populații mixte bour-bou, pe oasele animalelor sacrificate în primii doi-trei ani de viață, înainte de a atinge o talie apropiată de a adulților, distincția este cel puțin riscantă, dacă nu imposibilă.

Cu toate aceste limitări impuse și de tehnica de prelucrare, dar și de un volum insuficient de date referitoare la țara noastră, se poate spune că comunitatea umană de la Cîrcea „La Hanuri” exploata o populație de bovine de talie mare, din care nu lipseau nici indivizii de talia bourului (fig. 1), iar minimum o treime din animalele sacrificate erau subadulți.

Este demn de reținut că observația referitoare la alte complexe neolitice timpurii din România privind absența oaselor de ciine¹⁶ se confirmă prin rezultatele analizei de la Cîrcea, unde se constată și absența porcului, proporțiile oaselor de porcine găsite, ca și un fragment de defensă, înscriindu-se în categoria dimensională admisă pentru mistreț. Cît privește

¹³ Discuții interesante pe această temă vezi de ex. M. R. Jarman, PPS, 35, 1970, 11, p. 236-266; Caroline Grigson, in *The domestication and exploitation of plants and animals* (eds. P. J. Ucko and G. W. Dimbleby), London, 1969, p. 278-291.

¹⁴ Aprecierea vîrstei indivizilor nu s-a făcut după o singură piesă scheletică ci, după cum reiese și din fig. 2, după toate piesele susceptibile de a da indicii, folosind mai cu seamă I. A. Silver, in *Science in Archaeology* (eds. D. Brothwell and E. S. Higgs), 1963, p. 282-302.

¹⁵ Caroline Grigson, JAS, 1, 1974, p. 367 și 374 și bibliografia citată.

¹⁶ O. Necrasov, ASUIași, s.n., secl. II, a, 10, 1964, 1, p. 172.

absența oaselor de ciine, ea este cu atât mai surprinzătoare în comparație cu apariția lui timpurie în așezările de tip Schela Cladovei și cu abundența lor în așezările Starčevo—Criș de pe ambele maluri ale Dunării în regiunea Porților de Fier¹⁷.

În legătură cu ovicaprinele, pe materialul din groapa 1 există indicii de prezență numai a genului *Ovis*. Piesele din groapa a 2-a nu înlesnesc stabilirea genului. Este locul să spunem aici că după părerea noastră oaia (poate și capra) au fost importate în regiunile țării noastre într-un stadiu destul de avansat de domesticire. De aceea, nu trebuie să surprindă faptul că, cu rare excepții, ovicaprinele dețin proporții scăzute în neoliticul românesc, deoarece în lipsa unei populații sălbatice care să servească drept sursă de aprovizionare continuă, lotul inițial domestic trebuia menajat pentru a-i asigura menținerea. Admițând că nu se urmărea mărirea lui, rămânea disponibil doar excedentul provenit din sporul natural. Materialul de la Circea este atât de puțin încît nu îngăduie nici măcar comentarii. Totuși, din cei patru indivizi identificați în gropile 1 și 2, doi sînt maturi, sacrificați probabil după ce au depășit vîrsta reproducerii.

VÎNĂTOAREA ȘI „CREȘTEREA ANIMALELOR”

Pornind de la ipoteza că economia perioadelor paleolitice cunoștea exclusiv vîntoarea, pescuitul și culesul era de așteptat ca ea să rămînă dominantă în aceleași forme și în etapele timpurii ale economiei producției de bunuri, adică după apariția speciilor europene domestice moderne¹⁸. Dar, cu rare excepții, măcar în spațiul anatoliano-balcano-carpatic, realitatea descoperirilor arheologice pare să demonstreze că de la început, din momentul cunoașterii speciilor animale europene domestice moderne, exploatarea lor a procurat baza masei alimentației carnată¹⁹, vîntoarea constituind o activitate suplimentară și complementară și nu neapărat tradițională. Astfel, este puțin probabil ca de obicei vînarea carnivorelor (urs, lup, vulpe etc.) să fi urmărit alt scop utilitar primordial decît eliminarea acțiunii lor predatoare asupra speciilor domestice protejate de om²⁰. Că blana, eventual și carnea lor erau apoi utilizate, nu înseamnă altceva decît folosirea integrală a resurselor avute la dispoziție. Pe aceeași linie a reducerii acțiunii competitive, de data aceasta asupra culturilor de plante, se înscrie și exploatarea rumegătoarelor (cerb, mistreț, bour, căprior). Nu este mai puțin adevărat că masa de carne per individ procurată de primele trei o întrece considerabil pe cea obținută de la speciile domestice

¹⁷ Al. Bolomey, in *Domestikationsforschung und Geschichte der Haustiere* (edit. J. Matolesi), Budapest, 1973, p. 200—202; idem, *Dacia*, N.S., 16, 1973, fig. 1 și 2 și p. 49—50; S. Bökönyi, *ArchErt*, 2, 1969, p. 160; idem, *Archaeozoological Studies* (edit. A. T. Clason), 1975, p. 167—177.

¹⁸ Prin „specii domestice moderne” înțelegem acele specii de plante și animale care constituie astăzi principala sursă de hrană. Precizarea „europene” nu este de prisos, deoarece se acumulează tot mai multe date demonstrînd că în diverse puncte ale globului domesticirea s-a produs pe specii diferite.

¹⁹ De ex. J. Boessneck, in *Die Deutschen Ausgrabungen auf der Argissa-Magula in Thessalien*, I, Bonn, 1962, p. 27—99; D. Perkins, Jr. *Science*, 164, aprilie 1969, 3876, p. 177—179; E. S. Higgs, *PPS*, 28, 1962, p. 267—288.

²⁰ În acest sens vezi și interpretarea dată „șanțurilor de apărare” din așezările neolitice mai tîrzii, cf. C. Mateescu, *Dacia*, N.S., 16, 1972, p. 29—37, interpretare căreia îi subscriem.

cunoscute. De aceea în România, unde populațiile de cerb, mistreț și bour erau abundente, credem că exploatarea intensă a acestora în așezările neolitice urmărea suplimentarea alimentației carnată și, totodată, ocrotirea lotului domestic existent. Mai cu seamă pentru că, cel puțin în Cîmpia Dunării, pînă în preajma eneoliticului (mai precis pînă în faza Boian-Spanțov, după datele de la Radovanu)²¹ acest lot pare a nu fi constituit turme în accepțiunea actuală a cuvîntului, ci ciopoare restrinse numeric. Așadar, termenul mai apropiat ar fi cel de gospodărire a animalelor domestice și pentru faptul că noțiunea de „creștere a animalelor” implică o serie de intervenții de selecție artificială (în primul rînd încrucișare dirijată cu scopul ameliorării rasei), care nu par a fi fost intenționat practicate, poate nici accesibile, comunităților din prima parte a neoliticului²².

Interesați în primul rînd de mobilul urmărit de comunitatea unei așezări — obținerea cantității de carne necesară hrănirii ei — nu considerăm a fi totdeauna utilă separarea speciilor determinate în cele două categorii clasice „domestic” și „sălbatic” și calcularea raportului dintre ele. Dealtfel, din cele expuse mai sus referitor la bovine, o asemenea separare în cazul materialului de la Cîrcea ar fi cu totul artificială, căci „uneori era greu de hotărît chiar pe animalele vii dacă mai aparțineau forme sălbatice sau deja celei domestice”²³.

Este probabil însă că alimentația comunității de la Cîrcea cuprindea o componentă vegetală deloc neglijabilă²⁴ deoarece, după un calcul foarte aproximativ, animalele ale căror resturi au fost recuperate în groapa 1 au furnizat o cantitate de circa 2 750 kg carne. Or, în condițiile unei alimentații aproape exclusiv carnată este necesară în medie (ținînd cont de sex și vîrstă) cantitatea de 1,36 kg/persoană/zi pentru a menține persoana într-o condiție fizică medie²⁵. Admițînd *cu totul arbitrar* o comunitate de 10 familii, a trei persoane fiecare, înseamnă că cele 2 750 kg carne au acoperit necesitățile ei timp de numai 67,4 zile. Subliniem, că un asemenea calcul nu este îngăduit pe materialul de la Cîrcea nici de volumul săpăturilor, nici de condițiile de recuperare ale oaselor de animale. El a fost făcut numai pentru a ne pune în fața unor cifre, care adesea dau de gîndit mai mult decît frazele.

CÎRCEA ȘI GURA BACIULUI

Comparația este firească dat fiind caracterul lor recunoscut de cele mai vechi așezări din neoliticul României și probabila lor contemporaneitate relativă.

Pornind de la convingerea că o analiză economică a resturilor faunistice trebuie să se bazeze pe numărul minim de indivizi, oricît de imperfectă

²¹ O. Necrasov et M. Bulai, *VII-è Congrès International des Sciences Anthropologiques et Ethnographiques, Moscou 3—10 août 1964*, V, 1970. tabelele 2 și 4 (p. 552 și 554).

²² Termenul de „gospodărire” (= „husbandry”) a plantelor și animalelor a fost sugerat de E. S. Higgs și M. R. Jarman, în *Papers in Prehistoric Economy*, (ed. E. S. Higgs), Cambridge, 1972, p. 8. Vezi și întreaga discuție, *ibidem*, p. 3—13.

²³ S. Bökönyi, Cumania, I. *Archaeologia*, 1972, p. 32.

²⁴ Vezi în această privință și observația lui N. Vlassa, *ActaMN*, 3, 1966, p. 47, referitoare la preocupările agrare ale comunităților Criș.

²⁵ Cifra se referă la carne de bizon, vezi J. B. Wheat, *Memoirs of the Society for American Archaeology*, 26, (1972), p. 109.

și de criticabilă ar fi metoda aprecierii lor, s-au construit graficele din fig. 3²⁶, care urmăresc a pune în evidență în primul rînd proporția dintre cele patru grupe de animale cu rol important alimentar și utilitar în economia comunităților neolitice din România : bovine (bour + domestice),

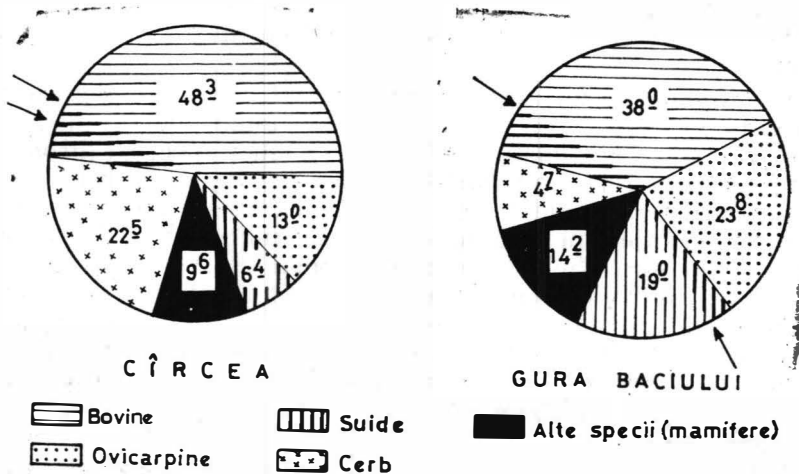


Fig. 3. Raportul dintre specii calculat pe numărul minim de indivizi apreciați. Liniile îngroșate reprezintă proporția minimă de bour, respectiv mistreț, față de totalul indivizilor de bovine, respectiv suide.

cerb, ovicaprine și suide (mistreț + domestice). Grupa „alte specii” include animale atestate în eșantion prin indivizi puțini, probabil folosite accidental sau chiar deloc folosite de locuitorii așezărilor (căprior și vulpe la Cîrcea, căprior, cal și ciine la Gura Baciului).

Am subliniat deja faptul că lotul de la Cîrcea nu este satisfăcător din punct de vedere cantitativ și, din datele publicate pînă acum, cel de la Gura Baciului este din păcate și mai restrîns²⁷. Cu toate acestea trebuie recunoscut că în ciuda unor oarecare diferențe procentuale, chiar și de componență în specii, în ciuda localizării celor două așezări în zone de relief destul de diferite (Cîrcea = cîmpie plată, altitudine sub 200 m; Gura Baciului = regiune cu relief segmentat, altitudine între 300–500 m), asemănarea celor două eșantioane este marcată, graficul exprimînd pregnant exploatarea preponderentă a bovinelor în faza timpurie a neoliticului pe teritoriul României.

²⁶ Pentru Gura Baciului s-au prelucrat, după criteriile amintite, datele din O. Necrasov, ASUIași, 7, 1961, 2, p. 265–272; idem, ASUIași, s.n., sect. II, a, 10, 1964, 1, p. 172; O. Necrasov et M. Bulai, VII-è Congrès International des Sciences Anthropologiques et Ethnographiques, Mocoș 3–10 août 1964, V, 1970, tabelele 2 și 4 (p. 552 și 554).

²⁷ Eșantionul de la Gura Baciului include și „ofrandele animale” din mormintul descoperit în 1962. Reticențele Olgăi Necrasov privind caracterul de ofrande al acestor oseminte, cf. Apulum 5, 1965, p. 33, ni se par foarte justificate. În legătură cu ofrandele de animale trebuie spus că în N. Vlăsa, ActaMN, 9, 1972, p. 21, referitor la cele din M. 3 s-a strecurat o greșeală: nici unul din maxilarele din fig. 51 nu este de *Equus hydruntinus*, ci de rumegătoare artiodactyle (bovine sau mai, degrabă, cerb).

În fața acestei constatări, încercarea lui S. Bökönyi de a sublinia asemănarea dintre fauna așezărilor Criș din Ungaria și România ²⁸, faună pe care o crede a fi adusă domesticită ²⁹ și a fi „identică cu cea din preceramicul Tesaliei”³⁰, nu pare a avea un temei, deoarece, față de așezările din Ungaria, Cîrcea și Gura Baciului sînt mai apropiate în timp de preceramicul Tesaliei (unde ovicaprinele ating 85% din totalul materialului animal)³¹, fără însă a se asemăna din punct de vedere al exploatării animalelor.

Deși tindem să nu acordăm prea multă încredere reprezentărilor zoomorfe din neolitic și mai cu seamă folosirii animalelor în interpretarea aspectului lor și rolului lor în societatea vremii respective (deoarece, pe cît de naturaliste, am spune fidel-științifice sînt reprezentările din paleoliticul superior, pe atît de stîngace de regulă, uneori aproape fanteziste sînt cele din neolitic), nu pare întîmplător faptul că toți idoli din această categorie de la Gura Baciului înfățișează bovine ³². Dacă ipoteza noastră privind groapa a 2-a (= locuință) și „coarnele de bour” descoperite în interiorul ei sînt corecte, am avea o dovadă în plus că bovinele constituiau — într-o formă sau alta — o preocupare a comunităților celor două așezări. Din punct de vedere zoologic, morfologic, biometric, în nici una din ele materialul nu permite afirmația unei exploatări dirijate, selective, necum documentarea desfășurării unui „proces de domesticire”. Corelînd însă datele analizei culturii materiale cu cele osteologice, rezultatele dau de gîndit.

ON THE ARCHAEO-OSTEOLOGICAL ANALYSIS AT CÎRCEA —DOLJ

ABSTRACT

At present there are two Neolithic sites in Romania where pottery with decorations of the Protosesklo type was discovered : Gura Baciului in Central Transylvania and Cîrcea in Oltenia. For typological reasons these living floors are therefore considered to be older than those bearing “classical” Criș pottery.

From the site *La Hanuri* at Cîrcea, only 30 sq m were available for excavation. The animal bones were recovered from two pits (Nos. 1 and 2). Since the two pits were only 25 cm apart, it is unlikely that they were both used at the same time. This made possible an estimation of the minimum number of individuals for each of them (Table 3). The small quantity of bones as well as their uneven distribution by parts of the skeleton (Tables 1 and 2) suggest that pit 2 was a dwelling. The presence of a red deer cranial vault and probably of a pair of auroch horncores in pit No. 2 possibly reveals that they were kept as trophies.

²⁸ S. Bökönyi, *History of domestic mammals in Central and Eastern Europe*, Budapest, 1974, p. 62.

²⁹ *Ibidem*, p. 26.

³⁰ *Ibidem*, p. 55.

³¹ J. Hoessneck, *op. cit.*, p. 50.

³² N. Vlassa, *ActaMN*, 9, 1972, p. 17 și fig. 14/6 și 14;:0 a — f.

The findings are pointing out a high ratio of cattle breeding (Fig. 3). All the cattle bones are relatively large, some of them entering well into the limits admitted for the auroch (Fig. 1). Young animals, under 2 years, were frequently killed (Fig. 2).

EXPLANATIONS OF THE FIGURES

Fig. 1. — Circea. Cattle: some parameters. The arrows show the limits auroch/ox accepted by different authors mentioned by their capitals on the graph and referred to in note N° 12.

Fig. 2. — Circea: Age of the kill of the cattle in pit N° 1/1971. Full lines = limits of the range of age; dotted lines and direction of the arrows = possible age.

Fig. 3. — The ratio between species based on the minimum number of individuals. The thick lines show the minimum ratio of auroch and wild bear to the total N° of individuals of cattle and pigs, respectively.

TRUPELE DE ORIGINE HISPANICĂ ÎN DACIA

DE

M. ZAHARIADE

Important factor militar și de romanizare, dislocarea și permanența trupelor de origine hispanică în diferite provincii ale Imperiului roman apar ca rezultante firești ale politicii generale romane. În cazul acestor unități formate, cel puțin inițial, din recruți proveniți din provinciile Peninsulei Iberice (mai puțin Lusitania care dă contingente cu indicație etnică clar deosebită), răspîndirea lor în cele mai diferite colțuri ale Imperiului roman își găsește justificarea în înaltul grad de romanizare a elementelor componente (*pedites*, sau *equites*, subofițeri, ofițeri inferiori sau superiori prezenți uneori masiv și în alte unități decît cele hispanice), în intensa romanizare a provinciilor hispanice de unde au fost recrutați, în numărul lor mare, în persistența lor timp mai îndelungat¹. Un exemplu elocvent îl oferă Dacia în secolele II și III e. n.

Aportul trupelor astfel formate, deși greu sesizabil în întregul context de romanizare, a fost, probabil, considerabil.

O succintă și simplă enumerare a trupelor de origine hispanică în imperiu dă rezultate de-a dreptul impresionante. În substanțialele articole *ala* și *cohors*, Cichorius², prezentînd acest fel de unități cunoscute la acea dată, chiar și cele cu o existență efemeră sau sporadic menționate, enumera nu mai puțin de 66 de *cohortes* și 12 *alae* de hispani. Erau incluse aici și unitățile care, deși nedocumentate pînă la acea dată, trebuiau să urce ascendent în numerotație și, prin logica lucrurilor, să fi existat pînă la unitatea cu numărul VI, cel mai mare număr de ordine al vreunei trupe auxiliare hispanice. În schimb, de Vaglieri³, adoptînd sistemul menționării doar a unităților sigur documentate, ajungea la cifre, deși nu atât de mari, totuși importante : aproximativ 50 *cohortes* și 12 *alae* de hispani.

În spatele acestor cifre se ascund, oricum, concluzii însemnate. Sint relevate pe de o parte importanța acordată recrutărilor din provinciile hispanice, și prin urmare formarea atîtor zeci de unități, situația demografică foarte bună în care se găsea peninsula începînd cu secolul I e.n., numărul de trupe fiind un indicator în acest sens, valabil pentru oricare provincie, iar pe de alta contribuția substanțială la romanizarea populației locale din preajma castrelor acestor unități.

În Dacia existența trupelor hispanice a fost încă din secolul trecut sesizată epigrafic, iar numărul lor a fost estimat în jurul cifrei de nouă

¹ Pentru situația în general a provinciilor Hispanice v. RE, VIII, (1913), s.v. *Hispania* (Schulten) (cu bibliografia), 1965–2046. Mai nou Ettore de Ruggiero, *Dizionario epigrafico di antichità romane*, Roma, 1947–1962, III (F–H), s.v. *Hispania* (M. Marchetti) (cu bibliografia).

² RE, I, 1894, s.v. *Ala*; IV, 1901, s.v. *Cohors* (Cichorius).

³ E. de Ruggiero, *op. cit.*, p. 746–754.

(*alae + cohortes*)⁴ plus trupa neregulată de symmachiarii Astures, deci în total, la un moment dat, zece unități. Actualmente, în lumina cunoștințelor arheologice și epigrafice⁵, existența celor zece unități este o certitudine. Din punctul de vedere al originii etnice, numărul unităților hispanice din Dacia e depășit doar de cel din Britannia, unde au fost documentate 11 auxiliia de acest fel (8 *cohortes* și 3 *alae*)⁶.

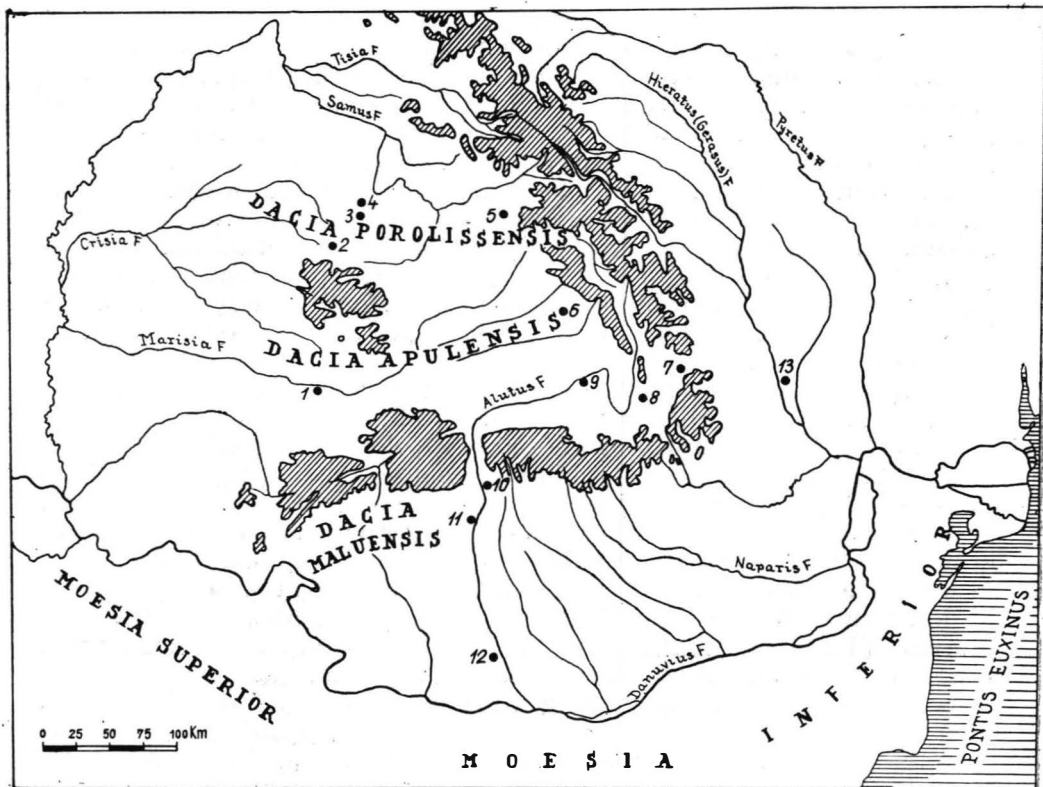


Fig. 1. Harta răspîndirii trupelor hispanice în Dacia. 1 Micia. Ala I Campagonum; 2 Bologa. Coh. II Hisp. Sc. Cyr. eq.; 3 Românași. Coh. I Hisp. quingen.; 4 Porolissum. Coh. I Hisp. quingen.?. 5 Orheiul Bistriței. Coh. I Fl. Hisp. \times eq.; 6 Inlăceni. Coh. IIII Hisp. eq.; 7 Angustiae. Coh. I Bracaraugust. și Coh. I Hisp. vet. quing. eq.; 8 Comalău. Coh. I Hisp. vet. quin. eq.; 9 Hoghiz. Ala I Asturum.; 10 Arutela. Coh. I Hisp. vet. quin. eq.; 11 Buridava. Coh. I Hisp. vet. quin. eq.; 12 Slăveni. Ala I Hispanorum p.f.; 13 Piroboridava. Coh. I Hisp. vet. quin. eq.

⁴ Vezi în acest sens, I. Jung, *Fasten der Provinz Dacien mit Beiträge zur Römischen Verwaltungsgeschichte*, Innsbruck, 1894, p. 128, care mai „fabrică” *cohortes Hispanorum: coh. I. Hispanorum* (p. 118) identică cu *I Hispanorum veterana* (p. 119); *coh. I. Hispanorum p.f.* (p. 119) identică cu *I Hisp. quingenaria* de la Românași (idem) și o *ala I Hispanorum* care e cea de la Slăveni, dar față de care autorul se întreabă: „Identisch mit den folgenden?” (cu *ala I Hispanorum Campagonum?*); dar v. Cichorius, *loc. cit.*

⁵ H. Nesselhauf, *CIL*, XVI, și *Suppl. (passim)*; V. Christescu, *Istoria militară a Daciei*, București, 1937, p. 208; *Istoria României*, I, București, 1960, p. 373; M. Macrea, *Viața în Dacia romană*, București, 1969, p. 211; I. I. Russu, *SCIV*, 23, 1972, 1, p. 65–70 (tabel).

⁶ I. A. Richmond, *Spanish Troops in Britain*, în *Roman Archeology and Art*, London, 1969, p. 190–193.

În provincia carpato-dunăreană, numeric, trupele de origine spaniolă sînt depășite de cele recrutate în provinciile orientale (14) și gallice (11)⁷.

În prezentul studiu încercăm să prezentăm, pe scurt, existența celor nouă unități hispanice în Dacia, în sensul celor enunțate clar, succint și bine orientat metodologic de I. I. Russu : „rămîne în chip firesc, să fie întocmit (în viitorul apropiat) un repertoriu al auxiliilor, amplu, cu informații privind obîrșia etnic-teritorială, cadre de conducere și efective, locul și durata staționării, dar totul numai schematic, după ce vor fi fost eliminate erori și confuzii . . . ”⁸.



După locul de staționare, trupele de origine hispanică în Dacia se repartizează după cum urmează⁹ :

1. *COHORS I HISPANORVM P(ia) F(idelis) (quingenaria)*¹⁰. Staționează constant tot timpul secolului al II-lea¹¹ în Dacia ; anul 110 (CIL XVI, 57, 163) și anii 106 — 117 (?) „in Dacia” (I. I. Russu, *Dacia și Pannonia Inferior*, București, 1973, p. 83 — 90 ; diplomă militară descoperită în castrul de la Românași eliberată : *M(arco) ? VLPPIO LANDION [is f(ilio) ? . . .]*, probabil un celt din Acheræ (Italia ?). Cei cinci copii ai săi au toți nume celtice : ?-aro *f(ilio) eius* ; *Sur[ae ? f(iliae) eius]* ; *Solorigi f(ilio) eius* ; *Ci . . . ?* sau *Cr* ; *Surucæ fil(iae) eius*. În Dacia Porolissensis unitatea apare în an. 133, 159 și 164 (C. Daicoviciu, D. Protase, JRS, 51, 1961, p. 63 — 70 ; CIL, XVI, 110 ; 185 ; I. I. Russu, *Materiale*, 2, 1956, p. 708 — 709 ; G. Forni, *Athenaeum*, N.S., 36, 1958, p. 193 și urm.)¹² în castrul de la *Românași* (jud. Sălaj) : 130 × 158, 50 m (2,06 ha) refăcut în piatră la o dată neprecizată¹³. Detașamente ale unității la

⁷ M. Macrea, *loc. cit.*, dă cifra de 10 unități gallice ; I. I. Russu, *loc. cit.* ; greșit la I. Jung, *op. cit.*, p. 128 și 129.

⁸ I. I. Russu, *op. cit.*, p. 77.

⁹ Menționăm că nu am tratat aici unitatea auxiliară *N(umerus)M(aurorum)Hispanensium* ea nefiind o trupă din recruți spanioli, ci mauri pentru că nu *Hispanensium* indică componența etnică ci *M(aurorum)*. Trupa va fi staționat cîndva, mai multă vreme, în vreuna din provinciile hispanice, cf. V. Christescu, *op. cit.*, p. 198 ; W. Wagner, *Die Distokation der Romisches Auxiliärformationen in den Provinzen Noricum, Pannonien, Moesien und Dacien*, Berlin, 1938, p. 209 ; cf. RE, XVII (1937), 2 546, nr. 19.

¹⁰ J. Jung, *op. cit.*, p. 119 ; Cichorius, col. 296 — 297 ; V. Christescu, *op. cit.*, p. 187 — 188 ; W. Wagner, *op. cit.*, p. 146 — 147 ; J. Szilágyi, *Die Besatzungen des Verteidigungssystems von Dazien und ihre ziegelstempel*, DissPann, ser. I, nr. 21, Budapesta, 1946, p. 11 — 12 (recenzie critică I. I. Russu, *Dacia*, N.S., 1, 1957, p. 369 — 363) ; K. Kraft, *Zur Rekrutierung der Alen und Kohorten an Rhein und Donau*, Berna, 1951, p. 177 ; M. Macrea, M. Rusu, I. Mitrofan, *Materiale*, 8, 1962, p. 500 — 501 ; I. Beneș, *Sbornik Praci Filosofické Fakulty Brněnské University*, E — 15, 6, 1970, p. 179 ; I. I. Russu, in *Actes du IX^{ème} Congres International d'études sur les frontières Romaines, Mamaia, 6 — 13 sept. 1972*, București, 1974, p. 220 (mai departe *Actes IX*).

¹¹ M. Macrea, M. Rusu, I. Mitrofan, *Materiale*, 8, 1962, p. 501 : „probabil pină la sfîrșitul stîpînirii romane”.

¹² Pentru diploma de la Gherla (133) pe lângă lucrarea citată în text, aceiași autori in *ActaMN*, 12, 1964, p. 163 — 178, fig. 1 — 2 ; Argo (Ljubliana), II, 2, 1964, p. 73 — 74 ; Latomus (Bruxelles), 24, 1965, p. 322 — 329 ; Dacica, Cluj, 1969, p. 346 — 356 ; I. I. Russu, *Dacia și Pannonia Inferior . . .*, p. 11 — 14, cu bibliografie suplimentară.

¹³ M. Macrea, M. Rusu, I. Mitrofan, *Materiale*, 8, 1962, p. 500 — 501 ; C. Daicoviciu, *AISC*, 4, 1944, p. 319 și urm ; I. I. Russu, *Actes IX*, p. 220 ; idem, *Dacia și Pannonia Inferior . . .*, p. 83, nota 1 ; TIR, L 34, p. 73 ; Castrul a fost reconstruit în colaborare cu *cohors II Britanica* ; ștampile : COHIIBR. Aici par să mai fi staționat temporar *cohors VI Thracum*, *I Balavorum* și *ala Siliana* (cf. CIL, III, 840, 841 etc.).

Porolissum (cărămizi cu ștampile : CHSIJS ; CHSS ; CHIII)¹⁴, și la Românași, castru de bază (ștampile pe țigle și cărămizi CIHISPD (D tăiat) și CIHISPDTPNBC)¹⁵.

2. COHORS I FLAVIA VLPIA HISPANORVM MILLIARIA C. R. EQVITATA¹⁶. Unitatea e concentrată în Moesia Superior încă din anul 93 și mai târziu în anul 100 (CIL, XVI, 39, 46), la Cuppae¹⁷. În timpul sau după războaiele dacice adaugă apelativului de *Flavia*, pe cel de *Ulpia* și distincția civică *C(ivium) R(omanorum)*¹⁸. În Dacia staționează inițial, probabil în jurul Potaissei¹⁹, când reface drumul a *Potaissa Napocae* (anii 107—108)²⁰. În anul 110 se găsea încă „în Dacia” (CIL, XVI, 57, 167), iar după înființarea Daciei Porolissensis devine parte componentă din *EX(ercitus) D(aciae) P(orulissensis)*²¹, unde apare constant în anii 159 și 164 (CIL, XVI, 110, 185 ; I. I. Russu, Materiale, 2, 1956, p. 708—709), ocupînd încă de la început castrul de la *Orheiul Bistriței*

¹⁴ J. Szilágyi, *op. cit.*, p. 12, pl. XV—XVI, nr. 228—231. Ștampila trebuie citită, după C. Daicovicu, *op. cit.*, p. 319 : *C(ohors) I Hisp(anorum) (quingenaria)*.

¹⁵ CIL, III, 6 283 = 8 074, 18 ; Ștampilele sînt interpretate de Cichorius *C(ohors) I Hisp(anorum) (quingenaria)*, iar literele TP ca *p(ia)ff(idelis)* (?) ; restul, LBC (?), ar reprezenta litere dintr-o eventuală titulatură necunoscută a unității ; cf. M. Macrea, M. Rusu, I. Mitrofan, Materiale, 8, 1962, p. 501 și I. Szilágyi, *op. cit.*, pl. XIX, 291 ; I. I. Russu, *Dacia și Pannonia Inferior*..., p. 84 propune pentru TPLIBC : T. P. Libo?, un antropomim roman. În schimb, N. Gudea, SCIVA, 26, 1975, 3, p. 383 aduce în discuție și apelativul de *torquata*. Pe de altă parte D tăiat, precedat de P atestă evident că unitatea, cel puțin la această dată, era *peditata*. La Vukovar (Teutoburgium, Pann. Inf.) : ...*anus praefectus I Hispan. eqq trib coh II Aug Dac [u] et (milliariae) eqq* (CIL, III, 6 450). Apariția unei noi *cohors I Hispanorum milliaria* în diplomele din anul 164 din Dacia Porolissensis (M. Rusu, Materiale, 2, 1956, p. 703—713 ; D. Decew, Klio, 30, 1937, p. 187—199 ; G. Forni, Athenaeum, 36, 1958, p. 183—217) pare într-adevăr să complice lucrurile (N. Gudea, SCIVA, 26, 1975, 3, p. 383). Se pare că e vorba de o altă *cohors Hispanorum* venită în provincie poate înaintea războaielor marcomanice. În orice caz, în diplomele din 21 iulie 161, apar două *cohortes I Hispanorum*, cea care staționa la Românași și alta, de o mie de oameni, nou-venită dar despre care, în stadiul actual al cunoștințelor, nu putem ști unde a staționat. Se impune totuși o distincție între cele două unități căci cea de o mie de oameni apare doar în anul 164 nu și în 110 după cum dă să se înțeleagă N. Gudea, *op. cit.*, p. 383, aceasta nefiind numită și *pia fidelis* (Nu am putut consulta articolul lui M. N. Roxan din Epigraphische Studien, IX, Rheinland Verlag, Düsseldorf, 1972, p. 246—250, în care sens vezi N. Gudea, *op. cit.*, p. 381 și urm.

¹⁶ J. Jung, *op. cit.*, p. 119 ; Cichorius, col. 295—296 ; V. Christescu, *op. cit.*, p. 187 ; W. Wagner, *op. cit.*, p. 151—152 (mai ales pentru istoria acestei unități, cu bibliografia) ; I. Szilágyi, *op. cit.*, p. 35, 71 ; K. Kraft, *op. cit.*, p. 179—180 ; E. de Ruggiero, *op. cit.*, p. 749 ; D. Protase, *Dacia, N.S.*, 6, 1962, p. 505—506 ; I. Beneš, *op. cit.*, p. 179—180, nr. 62.

¹⁷ Unitatea e clar deosebită de cele cu număr de ordine și denumire identică, existente una în Germania Inferior, *Coh. I. Flavia Hispanorum equitata p.f.* dar quingenaria (J. A. Bogaers, *Actes IX*, p. 459—461, pl. 72/2 b), condusă, de altfel, de *praefecti* ca L. Paconius Proculus (ILS, 2723) sau Postumus Acilianus (CIL, II, 2213, Corduba) și alta în Mauretania Caesariensis, *coh. I. Flavia Hispanorum* (CIL, XVI, 56, an. 107) ; la Cichorius, 296 identificarea corectă : „coh. I. Fl. Hisp. mil. eq... identisch mit der coh. I. Fl. Hisp. mil. C. R. eq”. de după războaiele dacice ; N. Gudea, SCIV, 26, 1975, 3, p. 382.

¹⁸ G. Forni, Athenaeum, 36, 1958, p. 193 ; E. de Ruggiero, *loc. cit.*

¹⁹ I. I. Russu, SCIV, 23, 1972, 1, p. 72.

²⁰ CIL, III, 1627 ; pentru datarea corectă în anul 107/8 vezi AISC, I, 2, 1928—1932, p. 51.

²¹ I. Beneš, p. 180, „... Nach einer zwischenzeit etwa um 120—159 in Dacia Superior...” dar afirmația e susceptibilă de rectificări deoarece unitatea nu apare în diplomele acestei provincii, CIL, XVI, 68, 99, 107, 108 (an 120, 144, 157, 158) ; C. Daicovicu, SCIV, 4, 1953, 3—4, p. 541—543 ; I. I. Russu, *Dacia N.S.*, 1, 1957, p. 190—203 ; G. Forni, Athenaeum, 36, 1958, p. 193. Neprecizată în timp rămîne ridicarea castrului de pămînt de la Jad (120 × 160m) de către această unitate : D. Tudor, *Orașe, tirguri și sale în Dacia Romană*, București, 1968, p. 270.

(jud. Bistrița-Năsăud): 203 × 144 m (2,94 ha)²², refăcut în piatră în secolul al III-lea (Caracalla)²³; ștampile CIH (mil).

În timpul războaielor marcomanice ale lui M. Aurelius ia parte activă la luptele din estul Daciei²⁴. O mînă votivă din bronz a unui CAIVS OPTIO CHIHISP (*milliaria*) s-a găsit la Myszkow (Galiția), în *barbaricum*, unde a ajuns în împrejurări necunoscute²⁵. Cohorta staționează în Dacia probabil pînă la părăsirea provinciei.

3. COHORS II HISPANORVM SCVTATA CYRENAICA EQVI TATA²⁶. Ar fi de identificat, cum propun Cihorius²⁷, Premerstein²⁸ și Nesselhauf²⁹ cu unitatea prezentă în Dalmatia încă înainte de anul 54 (CIL, XVI, 2) și mai apoi, în continuare, pînă în preajma războaielor dacice în Pannonia în anii 60, 80, 84, 85 (CIL, XVI, 4, 26, 30, 31). În anul 99 (14 aug.), unitatea, sub comanda praefectului *M(arcus) STATIVS Q(uinti fil.)*, eliberează diplome de lăsare la vatră unui contingent de ostași printre care și PEDITI BONIONI VERANI F(ilio), probabil hispanic de origine (A. Holder, *Alt celtischer Sprachschatz*, Leipzig, 1896—1904, vol. I, 1896, col. 479; I. I. Russu, *Dacia și Pannonia*, p. 107). Acesta se va fi stabilit după războaiele dacice, la care a participat împreună cu unitatea sa³⁰, în calitate de *evocatus* (eliberarea făcîndu-se în Moesia Superior la o dată anterioară), pe locul viitorului mare centru militar și politic din Dacia, Apulum (I. I. Russu, *op. cit.*, p. 102—109, fragment de diplomă găsită în 1962 la Alba Iulia); în preajma anului 100 se afla în Moesia Superior (CIL, XVI, 46), la Uj Palanka, unde s-au descoperit țigle cu ștampila COHIIHISP din această perioadă³¹. Între 103—105 participă la

²² I. Paulovics, *Dacia Keleti határvanalo és az úgynevel „dak” ezüstkincsek Kérdése*, Cluj, 1944, p. 19—23; D. Protase, *Probleme de muzeografie*, 1960, p. 188—189; Șt. Danilă, idem, p. 152, și urm.; M. Macrea, Șt. Danilă, D. Protase, SCIV, 18, 1967, 1, p. 113—121; D. Tudor, *op. cit.*, p. 268 și urm.; I. I. Russu, *Actes IX*, p. 222; D. Protase, *Dacia, N.S.*, 6, 1962, p. 506 unde se dau dimensiunile de 203 × 133 m. Pentru ștampile vezi SCIV, 18, 1967, 1, p. 119 „...multe cărămizi și țigle cu ștampila CIH (mil) singura trupă ce poate fi considerată neindoielnic ca formînd garnizoana castrului”. D. Protase, *Dacia, N.S.*, 6, 1962, p. 505, fig. 1; TIR, L 35, p. 55; prezența cohorței I U'biorum alături de unitatea de hispani la Orheiul Bistriței a fost infirmată convingător de D. Protase, *op. cit.*, p. 502—508.

²³ M. Macrea, SCIV, 8 1957, 1—4, p. 239; D. Protase, *Dacia, N.S.*, 6, 1962, p. 506.

²⁴ D. Protase, *loc. cit.*: „La partecipazione del tutto problematica di tali unità alle guerre di Marco Aurelio contro i Sarmati o i Marcomani nella regione presso il corso Superiore del Siret si potrebbe parzialmente spiegare...”; W. Wagner, *op. cit.*, p. 154; I. I. Russu, *Dacia, N.S.*, 1, 1957, p. 361.

²⁵ W. Demetrykiewicz, JÖAI, 7, 1904, p. 149—151, fig. 28 = ILS, 9171; P. Merlat, *Repertoire des inscriptions et monuments figurés du Culte de Jupiter Dolichenus*, Paris, 1951 (thèse), p. 38, nr. 41 și fig. 8; cf. P. Merlat, *loc. cit.*, nr. 3; W. Wagner, *loc. cit.*

²⁶ I. Jung, *op. cit.*, p. 19; Cichorius, col. 299—300; V. Christescu, *op. cit.*, p. 188; W. Wagner, *op. cit.*, p. 152—154; K. Kraft, *op. cit.*, p. 178; J. Szilágyi, *op. cit.*, p. 6, 7, 11, 26, 33, 52, 53, 54, 63—64, 70; E. de Ruggiero, *op. cit.*, p. 750—751; D. Tudor, OR 3, București, 1968, p. 349; I. Beneš, *op. cit.*, p. 180, nr. 63 și I. I. Russu, SCIV, 23, 1972, 1, p. 72, nr. 48; idem, *Actes IX*, p. 219.

²⁷ Cichorius, *loc. cit.*

²⁸ A. von Premerstein, Wiener Eranos, 1909, p. 263—264.

²⁹ H. Nesselhauf, CIL, XVI, p. 182.

³⁰ Pentru participarea ei la ambele războaie dacice vezi și Cichorius, col. 299; E. de Ruggiero, *loc. cit.*; cf. W. Wagner, *op. cit.*, p. 153; cf. G. Forni, *Athenaeum*, 36, 1958, p. 193 și urm. Pentru participarea ei la al doilea război, D. Tudor, OR 3, p. 349.

³¹ CIL, III, 8074, 20.

construcția podului de la Drobeta ³². După 106 unitatea revine un timp la Virșeț (Dacia Superior, RSF Jugoslavia), unde e prezentă în anul 108, poate în legătură cu participarea ei la înăbușirea revoltei daco-iazyge din anul 107—108 ³³. La 2 iulie 110 cohorta e prezentă „in Dacia” (CIL, XVI, 163). De aici e trimisă în provincia Cyrenaica unde participă la înăbușirea răscoalei iudeilor ³⁴ din anii 116/117; aici abia primește epitetul de *Cyrenaica* și atributul de Scutata (cu drept de a purta *scutum* legionar în loc de *clipeus* al trupelor auxiliare)³⁵.

Din nordul Africii, unitatea se reintoarce „in Dacia”, după anul 123 revenind armatei Daciei Porolissensis ³⁶, unde e prezentă în anii 159 și 164 (CIL, XVI, 110, 185; I. I. Russu, *Materiale*, 2, 1956, p. 708—709; G. Forni, *Athenaeum*, 36, 1958, p. 185). Garnizoana sa de bază este la *Bologa* (jud. Cluj): 213, 50 × 133,30 m (2,84 ha)³⁷; aici construiește castrul de două ori, odată din pământ (Hadrian) și apoi în piatră (Caracalla); țigle cu ștampila COIIIH, COIIISP, CORIISP ³⁸. Detașamente din uni-

³² CIL, III, 1703, 1.

³³ CIL, III, 6273; Pentru tulburările din acești ani la granița de sud-vest a Daciei, vezi L. Balla, in *Acta Classica Universitatis Scientiarum Debrecinensis*, 5, 1969, p. 111—115.

³⁴ Cf. W. Wagner, *op. cit.*, p. 153; E. de Ruggiero, *op. cit.*, vol. II s.v. Cyraene, (R. Paribeni); Dio Cassius, LXVIII, 18; Eusebios, 4,2.

³⁵ Explicației lui Cihorius, *loc. cit.*: „An diesem Kriege (zweiter dakische Kriege n.n.) hat die Kohorte gewiss teilgenommen, und mit den einzigen Auxiliaren, der auf der Traianssäule statt des Rundschildes das „Scutum” der Legionäre trägt (Bild XXXVIII) ist, wie ich Reliefs des Traians II 91, zu zeigen, versucht habe, ein Soldat eben der coh II Hispanorum Scutata Cyr. dargestellt” neprobantă și fragilă, i se opune cea a lui Wagner, *loc. cit.*, mai convingătoare mai ales în cazul denumirii *Cyrenaica*. Dealtfel, relevantă mi se pare și mențiunea cohortei în anul 110 în forma sa simplă, intitulată și anterior, fără denumirea *Scutata Cyrenaica*.

³⁶ În perioada dintre anii 110—159, unitatea nu mai e înregistrată de diplomele dacice. Apariția unei cohorte cu numerotație și atribut identic, *coh II Hispanorum equitata*, în Germania Superior (CIL, XVI, 62, CIL, III, 607), nu pare totuși să implice o detașare a primei unități, după răscoala iudeilor, în această provincie; cf. J. A. Bogaers, *Actes IX*, p. 450—451. E mai probabilă existența a două cohorte cu aceeași numerotație și atribut pentru că altfel nu s-ar explica de ce în actul din G.S. cohorta proaspăt venită din nordul Africii nu poartă denumirea recent primită, titlul de *mindrie* pentru unitate, dar care apare peste 43 ani în Dacia. Din *Cyrenaica*, trupa se va fi întors probabil în Dacia Porolissensis, numele ei figurind în vreo diplomă din anii 130, 134, sau 155 (cînd trebuia să elibereze contingente, în *caresens* vezi mai jos) încă nedescoperită pe teritoriul fostei provincii Dacia sau în afară, și unde trebuie să fi purtat și denumirea din 159. O staționare mai îndelungată în *Cyrenaica*, presupus de G. Webster, *The Roman Imperial Army*, Oxford, 1969, p. 55 nota 5, s-ar fi putut produce doar în intervalul de aprox. 35—40 (între anii 116—157/8) timp în urma căruia e posibil ca unitatea să fi primit epitetul de *Cyrenaica* cu care s-a reîntors în Dacia. Mai mult, un calcul aritmetic dă un rezultat interesant în ce privește etapele recrutării acestei unități: ani „cad” exact numai în cazul diplomelor dacice nu și pentru cele germanice. Cu aproximație de 1—2 ani, această cohortă pare să fi fost recrutată în două etape 1) an. 20 (?) — 54 (CIL, XVI, 2) — 79/80 (CIL, XVI, 26) — 105 (?) — 130 (?) — 155 (?) — 170 (?). 2) an. 35 (?) — 60 (CIL, XVI, 4) — 84/5 (CIL, XVI, 30. 31) — 110 (CIL, XVI, 69) — 134/5 (?) — 159 (CIL, XVI, 110) — + 5 ani (?) evocați — 164 (CIL, XVI, 185, *Materiale*, 2, 1956, p. 708—9).

³⁷ C. Torma, *AEM*, 3, 1879, p. 93 și urm.; H. Finaly, *ÉrdMuz*, 3, 1864—1865, p. 5—8; M. Macrea, *ACMIT*, 4, 1932—1938, p. 197—233; E. Chirilă, N. Gudea, *SCIV*, 1968, 4, p. 686 și urm.; *TIR*, L 34, p. 96; D. Popescu, *SCIV*, 21, 1970, 3, p. 507; *Dacia*, N.S., 12, 1968, p. 431; 14, 1970, p. 417; E. Chirilă, N. Gudea, *Materiale*, 10, 1973, p. 115—123; N. Gudea, *Apulum*, 10, 1972, p. 121—150; *idem*, *ActaMN*, 9, 1972, p. 219; *idem*, *SMMIM*, 6, 1973, p. 27—57. Un fragment de inscripție conține trei litere... NAF : ...na *f(ecit)* ce pare să indice o refacere în castru (zid, poarta, praetorium, armamentarium, băi? etc.). Supranumele pare să fie *Antoniniana*, *Gordiana*, sau [*Philippiana*] (?).

³⁸ N. Gudea, *ActaMN*, 9, 1972, p. 428—433 și fig. 7—13. La *Bologa* staționează și lucrează și coh I *Aelia Gaesatorum* (milliaria) cu ștampile în castru: CHIAEG, CHOISEG, CHIAEC; Pentru identificarea acestor ștampile cu coh I Gallorum *Dacia* optează M. Macrea, *op. cit.*, p. 225—228 și 232.

tate acționează la Micia; ștampile COHHIS (cca. 50 buc.), COHHIS (1. buc.)³⁹. În timpul lui Caracalla primește supranumele Anto]N[i]N[i]A[na...]⁴⁰ și își reactualizează atributul caracteristic e]QVI[tata..?]⁴¹ iar între 238—244 (Gordian) pe cel de Gordia (?)]NA⁴¹, abandonându-l pe primul; (ambele epitețe sînt însă nesigure).

4. *ALA I HISPANORVM CAMPAGONVM*⁴². Creată probabil în timpul lui Antoninus Pius e repartizată direct armatei Daciei Superior unde apare în anii 144, 157 și 158 (CIL, XVI, 90⁴³, 107, 108) și în continuare în a doua jumătate a secolului al II-lea și prima jumătate a secolului al III-lea (CIL, III, 1193, 1342, 1343, 1377, 1378, 1380); ocupă încă de la început castrul de la Micia (Veșel, jud. Hunedoara): 360 × 180 m (6,48 ha)⁴⁴, alături de alte unități cu garnizoană permanentă sau temporară⁴⁵. În timpul împăraților Severi unitatea se găsea încă la Micia, CIL, III, 1377 „... *equites alae Campagonum*”⁴⁶. După 211, cu ocazia vizitei lui Caracalla în Dacia⁴⁶ își adaugă supranumele de *Antoniniana*, iar în vremea lui Philippus Arabs pe cel de *Philippiana*⁴⁷. Unitatea nu pare să fi fost *milliaria*⁴⁸.

³⁹ C. Daicoviciu, ACMIT, 3, 1930—1931, p. 40—41; D. Popescu, SCIV, 19, 1968, 4, p. 686, nr. 68.

⁴⁰ N. Gudea, ActaMN, 9, 1972, p. 417, nr. 15.

⁴¹ *Ibidem*, p. 415, nr. 4.

⁴² J. Jung, *op. cit.*, p. 109; Cichorius, col. 1236; V. Christescu, *op. cit.*, p. 179; W. Wagner, *op. cit.*, p. 48—50; J. Szilágyi, *op. cit.*, p. 8; K. Kraft, *op. cit.*, 152; D. Decev, JŌAI, 19, 1935, p. 54—59; E. de Ruggiero, *op. cit.*, p. 748—749; I. Beneș, *op. cit.*, p. 165, nr. 28; I. I. Russu, SCIV, 21, 1970, 1, p. 162; idem, SCIV, 23, 1972, 1, p. 67, nr. 10. În legătură cu denumirea *Campagones* (RE, III, 1433) se poate admite fie referirea la tribul *Campagones* din Asturia din care s-au făcut recrutări, formîndu-se această unitate, fie acordarea epitetului de la obiceiul soldaților alici de a purta în mod special încălțămîntea militară caracteristică, *campagi miliares*, un fel de *caligae equestris* (sandale militare); DA, I, 2, 862—863 și fig. 1063.

⁴³ D. Decev, JŌAI, 29, 1935, p. 54—59 și CIL, XVI, 90. Conform întregirii autorului apare *ala I Hispanorum (Campagonum)*.

⁴⁴ C. Daicoviciu, ACMIT, 3, 1930—1931, p. 3—43 și Dacia, p. 162—175; A. Popa, SCIV, 13, 1962, 1, p. 149 și urm.; D. Popescu, SCIV, 19, 1968, 4, p. 686, nr. 68; ActaMN, 5, 1968, p. 111—134; 6, 1969, p. 159—164; Octavian Floca, Sargetia, 5, 1968, p. 49—56 și 88—92, TIR, L 34, p. 70—80. Nu am putut consulta pînă la apariția prezentului articol rezultatele cercetărilor din castrul de la Micia publicate în Muzeul Național, 2, 1975.

⁴⁵ Dacia, p. 174.

⁴⁶ Despre vizita lui Caracalla în Dacia vezi M. Macrea, *Viața în Dacia Romană* p. 84, și urm. și recent A. Bodor în *In Memoriam Constantin Daicoviciu*, Cluj, 1974, p. 30—50.

⁴⁷ G. M. Bersanetti, Athenaeum, 18, 1940, p. 116 și 190.

⁴⁸ Deși în cariera lui Petronius Novatus, ofițer de rang evestru, apare necesitatea unei unități *milliaria* în cea de a patra *militia*, nemenționarea ca atare a unității în nici o inscripție sau diplomă militară ne face deocamdată să afirmăm că *ala* era *quingenaria*. S-ar confirma în acest caz presupunerea lui I. I. Russu despre inversarea eventuală a celei de a 3-a cu a 4-a *militia* a lui Petronius Novatus, *praf. eq. I. Campagonum* în SCIV, 21, 1970 1, p. 163. Vezi CIL, III, 1193 (Apulum) pentru cariera lui C. Iulius Corinthianus printre altele și *praef. alae Campag.* (toată bibliografia despre Petronius Novatus și unitățile comandate de el la I. I. Russu, *op. cit.*, (Petronius Novatus in Dacia, p. 155—164). În secolul al III-lea, un anume *Aurelius Vital(is)nal (tone) Dacus*, probabil grad inferior în *ala Campagonum* e trecut, datorită destoiniciei sale, în garda împăratului sau a legatului provinciei, în funcția de *b(eneficiarius) l(tribuni) equ(itum) sing(ularium)* (CIL, VI, 3328 = ILS, 2208); cf. I. Jung, *op. cit.*, p. 109; de Ruggiero, *op. cit.*, p. 748, ceea ce constituie un indiciu clar al pătrunderii autohtonilor în secolele II—III în rîndurile acestei unități și ale armatei din Dacia în general.

5. *COHORS IIII HISPANORVM EQVITATA*⁴⁹. Neintilnită în diplomele anterioare lui Traian, unitatea e recrutată, probabil, pe vremea lui Hadrian. În Dacia e menționată de diplomele militare în anii 144 și 158 (CIL, XVI, 90, 108) după ce anterior (129?) înlocuise la *Inlăceni* (com. Firtănuș, jud. Harghita, Dacia Superior) pe coh(ors) VIII Raetorum⁵⁰. În timpul lui Caracalla reconstruiește castrul în piatră: 145 × 142 m (2,7 ha)⁵¹; țigle, cărămizi cu ștampila CIIIIHISP și COIIIIHIS⁵².

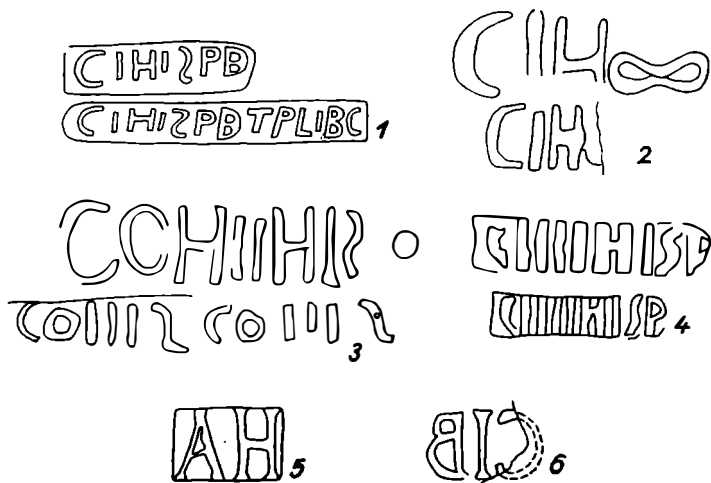


Fig. 2. Ștampilele ale trupelor hispanice în Dacia. 1 cohors I Hispanorum p.f.; 2 cohors I Flavia Ulpia Hispanorum milliaria equitata; 3 cohors II Hispanorum Cyrenaica; 4 cohors IIII Hispanorum equitata; 5 ala I Hispanorum; 6 cohors I Bracaraugustanorum?

⁴⁹ J. Jung, *op. cit.*, p. 120; Cichorius, col. 302; V. Christescu, *op. cit.*, p. 188–189, W. Wagner, *op. cit.*, p. 155; J. Szilágyi, *op. cit.*, p. 17, 19 (nota 89), 53, 65, 66; K. Kraft, *op. cit.*, p. 160; G. Forni, *Athenaeum*, 36, 1958, p. 207; E. de Ruggiero, *op. cit.*, p. 751–752; I. Beneš, *op. cit.*, p. 180, nr. 64; I. I. Russu, SCIV, 23, 1972, p. 72, nr. 49; idem, *Actes IX*, p. 223.

⁵⁰ AISC, 4, 1941–1943, p. 340–341; M. Macrea, *Viața...* p. 46–47; idem, în *Omagiu Constantin Daicoviciu*, edit. Acad., 1960, p. 343; cf. AnnÉp, 1960, nr. 375 și 277.

⁵¹ Fr. Müller, *Mitteilungen der Central Commission*, 3, 1858, p. 260 și urm.; P. Királyi, *Dacia Provincia Augusti*, I, Bistrița, 1893, p. 15; G. Teglás, *ÉrdMuz.*, 17, 1900, p. 268, 317, 319–322; I. Paulovics, *op. cit.*, p. 43–48; C. Daicoviciu, *Dacia*, 7–8, 1937–1940, p. 318 și urm.; M. Macrea, SCIV, 2, 1951, 1, p. 304 și urm.; Z. Székely, *Á Sepsiszentgyörgyi tartományi múzeum évkönyve* (Muzeul regional Sf. Gheorghe, Almanah 1879–1954), Tg. Mureș, 1955, p. 31–43 (mai departe *Almanah*); idem, SCIV, 14, 1963, 1, p. 163–164; D. Tudor, *Orașe...* p. 275–276 (cu bibliografia); dimensiunile castrului 142 × 159 m la V. Christescu, *op. cit.*, p. 131; TIR, L 35, p. 47; I. I. Russu, *Actes IX*, p. 223.

⁵² J. Szilágyi, *op. cit.*, p. 19; Z. Székely, *Almanah*, p. 34, fig. 8; C. Gooss, *Chronik der archäologischen Furde Sibenburgens*, Hermanstadt, 1874, p. 73, unde corectează o interpretare mai veche: LEG VI HISP pentru COH IIII HISP; „falsch gelesne zeigelstempel LEGVIHISP zu corrigiren”.

Cohorta trimite detașamente la Apulum⁵³, dar puțin probabil la Brețcu⁵⁴. Rămîne în provincie pînă la părăsirea acesteia⁵⁵.

6. *ALA I ASTVRVM*⁵⁶. În anul 99 unitatea era deja concentrată în Moesia Inferior unde se eliberează *Meticus Solae f, Bessus* (CIL, XVI, 45). Acum, sau la puțin timp după (anul 99—101), vechiului praefectus, *Titus Iulius Agricola*, îi ia locul *P. Prifernius Paetus Memmius Apollinaris*, evidențiat în războiul I (sau al II-lea) dacic, de către Traian: *don(is)don(atul) expeditione Dac(ica)ab imp(eratore) Traiano hasta pura, vexillo, corona murali* (CIL, IX, 4753 = ILS, 1350). După război rămîne în Dacia în castrul de la *Hoghiz* (jud. Brașov): 165 × 200 m (3,30 ha)⁵⁷; ștampile: *ALAS* și *AIA*, și la *Boroșneul Mare*, ștampilă pe cărămidă: *ALPA*⁵⁸. În Dacia Inferior e menționată în anul 140 (Klio, 37, 1959, p. 196—198) pînă în timpul lui *M. Aurelius* cînd e înlocuită de *cob(ors) III Gallorum*⁵⁹; locul ulterior de garnizoană rămîne necunoscut. Pe vremea împăraților Severi se afla tot în Dacia cînd [*Ae*]L(*ius*) *GEM(inus?) ANT(oninus?)* [*p*]RAE[*f(ectus) a*]LAE *ASTV[rum]* se îngrijește de punerea unei dedicații *Fortunei*, pentru sănătatea celor trei *Augusti* (*Severus-Caracalla-Geta*), la *Germisara*, în Dacia Superior (CIL, III, 1393).

7. *ALA I HISPANORVM P(ia)F(idelis) ANTONINIANA*⁶⁰. Venită din Germania, de la *Trier*⁶¹ și *Worms*⁶², în *Dalmatia*⁶³ și apoi în *Pannonia*, la *Aquincum*⁶⁴, probabil în timpul lui *Domitian*, ocupă ulte-

⁵³ V. Christescu, *op. cit.*, p. 189.

⁵⁴ O ștampilă pe o țiglă cu inscripția *COHHIS* citată de G. Teglas, *Klio*, 4, 1911, p. 499, *COHIIHISP*; greșit și la E. de Ruggiero, *op. cit.*, p. 752; Ni se pare însă inacceptabilă și ipoteza lui R. Vulpe, *Angustiae*, în vol. *În amintirea lui C. Giurescu*, București, 1944, p. 558, după care *COHIIHISP* indică mai degrabă *coh(ors) I Hisp(anorum) veterana quingenaria equitata* din Dacia Inferior; cf. Z. Székely, *Cumidava*, 4, 1970, p. 50.

⁵⁵ W. Wagner, *op. cit.*, p. 155; J. Szilágyi, *op. cit.*, p. 17; Z. Székely, *Atmanah*, p. 37.

⁵⁶ J. Jung, *op. cit.*, p. 106; Cichorius, *RE*, I, 1894, 1230—1231; V. Christescu, *op. cit.*, p. 178; W. Wagner, *op. cit.*, p. 110; J. Szilágyi, *op. cit.*, p. 19, 20, 51; K. Kraft, *op. cit.*, p. 141; G. Forni, *Athenaeum*, 36, 1958, p. 194; B. Герцов, *Klio*, 37, 1959, p. 201—202; E. de Ruggiero, *op. cit.*, p. 747—748; I. Beneš, *op. cit.*, p. 160, nr. 3 și I. I. Russu, *SCIV*, 23, 1972, 1, p. 65, nr. 1; D. Tudor, *OR* 3, p. 351.

⁵⁷ D. Tudor, *loc. cit.*, Pentru săpături în castra vezi *Materiale*, 1, 1953, p. 785—798; W. Wagner, *op. cit.*, p. 110, dă ca dimensiuni ale castrului 312 × 233 m; v. *TIR*, I, 35, p. 46 (220 × 165 m).

⁵⁸ G. Gooss, *op. cit.*, p. 79. Cărămizi cu ștampila *ALPA*, Z. Székely, *Cumidava*, 4, 1970, p. 50, și la *Boroșneul Mare* (jud. Covasna), *ÉrdMuz*, 1944, p. 486. Aparținătoare acestei unități e și inscripția unui *dec(urio)* în satul *Rareș*, 1,5 km nord de com. *Sinpaul*; *ArhMold*, 5, 1967, p. 134, pentru această unitate de cavalerie și pentru castru mai vezi Z. Székely, *Atmanah*, p. 24—28; idem, *ArhMold*, 4, 1968, p. 179 și urm.; 5, 1937, p. 134; W. Wagner, *op. cit.*, p. 110 presupune în mod just inexistența trupeii la *Germisara*.

⁵⁹ D. Tudor, *op. cit.*, p. 351.

⁶⁰ J. Jung, *op. cit.*, p. 119; Cichorius, *RE*, I, 1894, 1247—1248; V. Christescu, *op. cit.*, p. 179; W. Wagner, *op. cit.*, p. 43—45; J. Szilágyi, *op. cit.*, p. 21; K. Kraft, *op. cit.*, p. 105; D. Tudor, *OR*³, p. 344; idem, în *Latomus*, 22, 1963, 2, p. 240—251 (*Collegium Duplario-rum*); I. Beneš *op. cit.*, p. 164, nr. 25 și I. I. Russu, *SCIV*, 23, 1972, 1, p. 63, nr. 9; E. de Ruggiero, *op. cit.*, p. 746; *SCIV*, 17, 1966, 3, p. 597, nr. 4; 16, 1935, 2, p. 360—62, nr. 9; 21, 1970, 1, p. 160—162.

⁶¹ CIL, XIII, 6233, 6234.

⁶² CIL, XIII, 7026, 7027.

⁶³ *Diadora* (Zara), 3, 1965, p. 72.

⁶⁴ CIL, III, 10513, 10514.

rior o garnizoană în Moesia ⁶⁵, unde ridică, alături de vexilații din alte unități, primul castru la Slăveni ⁶⁶: 198,50 × 172 m (3,21 ha)⁶⁷; ștampile AH ⁶⁸; în Dacia Inferior în anul 129 și 140 (CIL, XVI, 75; Klio, 37, 1959, p. 196—198). În anul 205, alături de N(umerus) S(urorum) S(agittariorum) reface în piatră castrul de la Slăveni ⁶⁹, iar în urma vizitei lui Caracalla în Dacia, își adaugă supranumele de [A]ntoninia [na] și epitetul de p(ia)ff(idelis)⁷⁰. În secolul al III-lea, în cadrul unității apare o asocier, organizată pe un timp mai îndelungat, într-un *collegium dupl(ari)or(um)* cu caracter profesional și religios ⁷¹ în care intrau atît ofițeri inferiori (*principales*) din ala ⁷² cît și simpli *equites*: (vezi Iulius Marinus în *collegium duplariorum*) Tot la Slăveni unitatea construiește și basilica (D. Tudor, Drobeta, 1, p. 47 și urm).

8. COHORS I HISPANORVM VETERANA QVINGENARIA EQVITATA ⁷³. Detașată din Dalmatia (?) în Moesia Inferior în anul 99, în preajma războaielor dacice (CIL, XVI, 44), cohorta participă ⁷⁴ în același an sau între 103—105 la operații în Muntenia și Moldova: *transdanuvium in expeditionem* ⁷⁵. Detașamentele ale ei: *Piroboridavae in praesidio* ⁷⁶, *Boridavae in vexillatione* ⁷⁷. Rămîne pe linia Oltului după războaiele dacice ⁷⁸, iar după 118/9 face parte din armata Daciei Inferior: anul 129 și 140 (CIL, XVI, 75; Klio, 37, 1959, p. 196—198).

E posibilă construcția unui castru inițial de pămînt la Buridava-Stolniceni de către această cohortă, după care va fi fost mutată la Arutela

⁶⁵ CIL., III, 12361, 12378, pentru participarea ei la războaiele dacice cf. D. Tudor, OR³, p. 344.

⁶⁶ D. Tudor, *loc. cit.*

⁶⁷ Pentru castrul de la Slăveni, vezi D. Tudor, BCMI, 33, 1940, 105, p. 34 și urm; idem, OR³, p. 306—311, cu întreaga bibliografie; TIR, L 35, p. 67—68; I. I. Russu, SCIV, 21, 1970, 1, p. 161, nota 17 dă dimensiunile castrului 193,50 × 172 m (?) D. Tudor, *Historica*, 1, 1970, p. 67—82, dimensiuni 176,60 × 198 m.

⁶⁸ D. Tudor, Dacia, 7—8, 1937—1940, p. 356 nr. 10; idem, SCIV, 16, 1965, 2, p. 357, fig. 1/3; AnnÉp, 1966, nr. 314 și Supplementum Epigraphicum la OR³, nr. 44. Unitatea era *quingenaria*; W. Wagner, *op. cit.*, p. 45; contra D. Tudor, SCIV, 16, 1965, 2, p. 362; I. I. Russu, SCIV, 21, 1970, 1, p. 163: Nici un act (diplomă, inscripție) nu o atestă ca *miliaria*; D. Tudor, Drobeta, 1, p. 47 și urm.

⁶⁹ CIL, III, 13800; D. Tudor, OR³, p. 308; idem, BCMI, 33, 1940, 105, p. 34.

⁷⁰ CIL, III, 14, 216,17 = 13801; G. Bersanetti, *Athenaeum N.S.*, 18, 1940, p. 116; D. Tudor, Drobeta, 1, p. 47.

⁷¹ D. Tudor, *Latomus*, 22, 1963, 2, p. 240—251; idem, OR³, p. 308.

⁷² D. Tudor, SCIV, 16, 2, 1965, p. 360, nr. 9, fig. 1/9 (Slăveni).

⁷³ J. Jung, *op. cit.*, p. 119; Cichorius, col. 1248; V. Christescu, *op. cit.*, p. 188; W. Wagner, *op. cit.*, p. 148—150; J. Szilágyi, *op. cit.*, p. 19; K. Kraft, *op. cit.*, p. 177, nr. 1480—1481; B. Gerov, Klio, 37, 1959, p. 203; E. de Ruggiero, *op. cit.*, 749—750; D. Tudor, OR³, p. 347—348; M. Macrea, SCIV, 2, 1951, 1, p. 292; I. Beneš, *op. cit.*, p. 179, nr. 61 și I. I. Russu, SCIV, 23, 1972, 1, p. 72, nr. 46.

⁷⁴ Pentru întreaga istorie disputată a acestei unități vezi A. S. Hunt, *Register of a cohort in Moesia* în vol. *Raccolta di scrilli in onore di Giacomo Lumbroso*, Milano, 1925, p. 265—272; U. Wilcken, *Archiv für Papyrusforschung*, 8, 1927, p. 94—95; G. Cantacuzino, RHSEÉ, 5, 1928, p. 38—74 și *Aegyptus*, 9, 1928, p. 63—96; C. Daicoviciu, AISC, 2, 1933—1935, p. 251, nota 1; R. O. Fink, JRS, 48, 1958, p. 102—116, pl. XVII; R. Syme, *The Lower Danube under Traian*, în vol. *Danube Papers*, București, 1971, p. 122—134; R. Vulpe, StCl, 2, 1960, p. 337—357

⁷⁵ Hunt. Pap., r. 29 (R. O. Fink).

⁷⁶ Ibidem, r. 27.

⁷⁷ Ibidem, r. 28.

⁷⁸ D. Tudor, OR³, p. 348; B. Gerov, Klio, 37, 1959, p. 203.

(Bivolari) alături de Suri Sagittarii, constructorii castrului de piatră (anul 137/8; 60 × 60 m (0,36 ha)⁷⁹. Parte din efective se găseau la Comolău (Dacia Inferior, jud. Covasna), iar majoritatea în castrul de la Angustiae, se pare castru de bază al acestei unități până la părăsirea provinciei⁸¹ (ștampile: COHHIS) și probabil la Tyras⁸¹, în Moesia Inferior.

9. COHORS I BRACARAVGVSTANORVM⁸², deosebită de o cohors I Bracar(um/orum) tot în Moesia Inferior (anul 134, CIL, XVI, 78), atît prin locul de recrutare cît și prin cel de staționare⁸³. Unitatea din titlu apare în anul 99 sigur în Moesia Inferior (CIL, XVI, 44) și tot aici probabil înainte de anul 114, dacă situația din diploma CIL, XVI, 58. r. 5: ... ET I BRACAR ... OR, s-ar preta la întregirea I BRACARA-[ugustan] OR(um). Lipsește în diploma din anul 129 din Dacia Inferior, unde apare însă în anul 140 (Klio, 37, 1959, p. 196—198)⁸⁴.

În Dacia Inferior unitatea staționează la *Angustiae* (Brețcu): 180 × 160 m (2,5 ha)⁸⁵, documentată aici prin ștampila COHIBR, COHIBRAC, COHBRAC⁸⁶ și Slăveni prin ștampila CIB, lectură ipotetică și susceptibilă de diverse interpretări⁸⁷. La Slăveni pare să fi participat, alături de detașamente din *ala I Claudia* și *I. Hispanorum, cohors I Fl. Commagenorum* și legiunile *XIII Gemina* și *V. Macedonica*⁸⁸ la construcții sau diverse refaceri în castru.

⁷⁹ Pentru castrul de la Buridava-Stolniceni, vezi D. Tudor, MMC, 1, 1968, p. 17—29; TIR, L 35, p. 68—69; CIL, III, 12602; D. Tudor OR⁸, p. 348 și p. 266—270; V. Christescu, *op. cit.*, p. 188. În ce privește castrul de la Arutela, D. Tudor, Cr. N. Vlădescu, Gh. Poenaru Bordea, MMC, 6, 1973, p. 12—26 (cu întreaga bibliografie); TIR, L 35, p. 27.

⁸⁰ J. Jung, *op. cit.*, p. 120; V. Christescu, *op. cit.*, p. 188; Z. Székely, Cumidava, 4, 1970, p. 50.

⁸¹ P. Nicorescu, ED, 3, 1926, p. 413—414; idem, Dacia, 3—4, 1926—1930, p. 569—570.

⁸² J. Jung, *op. cit.*, p. 114; Cichorius, col. 256; V. Christescu, *op. cit.*, p. 183; W. Wagner, *op. cit.*, p. 97—100; J. Szilágyi, *op. cit.*, p. 18, 55, 66; K. Kraft, *op. cit.*, p. 170; E. de Ruggiero, *op. cit.*, I, p. 1024; D. Tudor, OR³, p. 345—346; I. Bencș, *op. cit.*, p. 170 nr. 15 și I. I. Russu, SCIV, 23, 1972, 1, p. 68 nr. 23; M. Macrea, SCIV, 2, 1951, 1, p. 292, 295—296; G. Forni, Athenaeum, 36, 1958, passim.

⁸³ Asupra deosebirii clare între aceste unități vezi D. Tudor, OR³, *loc. cit.* și B. Gerov, Klio, 37, 1959, p. 204—205; I. Vendikov, Bulletin de la Société Archéologique à Varna, 9, 1953, p. 61 și urm. (apud D. Tudor, *loc. cit.*). Greșit la Z. Székely, *loc. cit.* În diploma din 134 e menționată coh I Bracarum și nu I Bracaraugustanorum.

⁸⁴ D. Tudor, *op. cit.*, p. 308. Anterior apariției celor două provincii, ba chiar înainte de războaiele dacice, provin cele două inscripții ale unității, una din Dalmatia (CIL, III, 1733) și alta din Moesia Inferior; AnnÉp, 1955, nr. 169.

⁸⁵ I. Paulovics, *op. cit.*, p. 73—78; J. Jung, *op. cit.*, p. 114; D. Tudor, *op. cit.*, p. 345; E. Panaitescu, BSH, 15, 1929, p. 76—77; R. Vulpe, *În amintirea lui C. Giurescu*, p. 556 și urm.; M. Macrea, *Despre rezultatele cercetărilor întreprinse pe șantierul arheologic Sf. Gheorghe-Brețcu*, 1950, p. 285—29; SCIV, 2, 1951, 1, p. 287—296; Z. Székely, *loc. cit.*; I. I. Russu, *Actes IX*, p. 224; TIR, L 35, p. 23.

⁸⁶ CIL, III, 8074, 9, a, b; I. I. Russu, *loc. cit.*; G. Gooss, *op. cit.*, p. 66; N. Gostar, ArhMold, 4, 1966, p. 179—182 și 180 nota 36.

⁸⁷ D. Tudor, SCIV, 16, 1965, 2, p. 359, fig. 1/8, cf. CIL, III, 14216,7; idem, Supplementum Epigraphicum, la OR³, nr. 459.

⁸⁸ D. Tudor, OR³, p. 308.

10. *Symmachiarii Astures* constituiau un corp de trupă cu o existență probabil vremelnică⁸³, luînd parte la operațiile militare în calitate de trupe aliate, neincluse trupelor auxiliare regulate din armata romană⁸⁰; subunitatea e recrutată din elemente provenite din Asturia⁹¹, probabil chiar în timpul lui Traian⁹², cînd participă la unul sau ambele războaie dacice în calitate de trupă specializată pentru lupta în munți. În timpul operațiilor împotriva dacilor, asturii *symmachiarii* se găsesc sub comanda lui C. *Sulpicius Ursulus praefectus Symmachi(ari)orum Asturum/bellidacici* (AnnÉp, 1926, nr. 88) fost centurion în trei legiuni și două cohorte din Roma⁹³. E greu de întrevăzut soarta ulterioară a acestei subunități.

Trupele de origine hispanică formau, cum am văzut, o componentă însemnată în ansamblul numărului de unități furnizate de diferite regiuni ale Imperiului Daciei, clasîndu-se din acest punct de vedere pe locul trei, după cele de obîrșie orientală și galică. Totalul unităților hispanice, pe baza celor oferite pînă acum de datele epigrafice, este fixat la cifra de 10 și, rezumativ, se repartizează după cum urmează :

1. Dacia nedivizată (anul 106—118/9) 3 unități ; a) *coh I Hispanorum p. f.* ; b) *coh I Flavia Ulpia Hispanorum milliaria CR. cq* ; c) *coh II Hispanorum Scutata Cyr. eq.*

2. Dacia Porolissensis (după anul 123) 3 unități : a) *coh I Hispanorum p. f.* (Românași) ; b) *coh I Flavia Ulp. Hispanorum milliaria CR. eq.* (Orheiul Bistriței) ; c) *coh. II Hosp. Scut. Cyr. eq.* (Bologa).

3. Dacia Superior (după anul 118/9) 2 unități : a) *ala I Hispanorum Campagonum* (Micia) ; b) *coh IIII Hispanorum eq.* (Inlăceni).

4. Dacia Inferior (după anul 118/9) 4 unități : a) *ala I Asturum* (Hoghiz și Boroșneul Mare) ; b) *ala I Hispanorum p. f.* (Slăveni) ; c) *coh I Hispanorum vet. quing.* (Brețcu, Comalău) ; d) *coh I Bracaraugustanorum* (Brețcu).

Nu se știe în ce provincie dacică vor fi staționat *Symmachiarii Asures* sau dacă mai existau ca trupă constituită după anul 106.

Cohortes și *alae* din provinciile hispanice vin în Dacia cu ocazia războaielor dacice (excepție *ala I Campagonum, coh. IIII Hispanorum*, recrutate mai tîrziu Hadrian ? Antonius Pius ?) și sînt trimise direct în Dacia de pe două fronturi principale, unde au fost concentrate anterior începutu-

⁸⁰ G. Cantacuzino, *Cîteva corpuri barbare în armata romană de la Augustus la Gallienus*, București, 1929, p. 33 ; V. Christescu, *op. cit.*, p. 45—46.

⁹⁰ *Ibidem*, p. 30 și urm. ; RE, IV, 2, 1932, s.v. *Symmachia* (Schwahn), 1102—1134 ; W. Enslein, *Klio*, 1938, p. 365—370 ; W. Wagner, *op. cit.*, p. 216.

⁹¹ Asupra acestei regiuni nord-vestice a peninsulei iberice, furnizoare a multor trupe auxiliare pentru armata romană, vezi Jose Alemany, *La geografía de la Peninsula Iberica en los textos de los escritores griegos y latinos*, Madrid, 1972 ; în general E. S. Bouchier, *Spain under the Roman Empire*, Oxford, 1914 ; J. de C. Serra Rafols, *La Hispania romana*, Madrid, 1954 ; J. M. Blasquez, *Las religiones indígenas del area nordeste de la peninsula iberica en relación con Roma in Legio VII Gemina*, Leon, 1970, p. 65—76.

⁹² M. Macrea, *op. cit.*, p. 208, presupune venirea acestui corp de asturi abia în timpul lui Maximinus Thrax prin simpla argumentare că *praefectus* e propriu secolului al III-lea și mai puțin sau chiar deloc secolului al II-lea, în ce privește trupele auxiliare neregulate ; dar vezi H. Dessau, *Klio*, 1925, p. 227, nota 2 ; tot în acest sens G. Cantacuzino, *loc. cit.* ; W. Wagner, *loc. cit.*, participarea evidentă la războaiele dacice implică prezența lor încă din primii ani ai secolului al II-lea în Dacia.

⁹³ Cf. H. Dessau, *op. cit.*, p. 227—228 ; inscripția a fost descoperită în Cantabria la Ujo, (24 km sud de Oviedo, Spania).

lui ostilităților : Moesia Superior nr. 2 și 3, Moesia Inferior nr. 6, 7, 8, 9 și nr. 1 recrutată probabil cu ocazia războaielor dacice.

În secolul I aceste unități staționează în diferite puncte ale Imperiului : nr. 2 în Moesia Superior, nr. 3 în Dalmatia și Pannonia, nr. 6 în Moesia Inferior, nr. 7 în Germania și Pannonia, nr. 8 în Egipt și Dalmatia, nr. 9 în Moesia Inferior, nr. 10 adusă probabil direct din Hispania.

Participante sigur la războaiele dacice sînt nr. 2, 3, 6, 7, 8, 10 și cu probabilitate nr. 9.

Din cele zece unități, după cucerirea Daciei, doar una părăsește un timp limitat provincia (nr. 3) pentru înăbușirea revoltei iudeilor (an. 116/17), pentru a se reîntoarce mai apoi în Dacia.

Organic, unitățile hispanice dislocate în Dacia sînt de trei feluri : *allae*, *cohortes* și o subunitate neregulată de *Symmachiarii*, repartizate din acest punct de vedere astfel : din totalul de 3 alae, două (nr. 6 și 7) staționează în Dacia Inferior și una (nr. 4) în Dacia Superior ; din cele 6 cohortes existente trei (nr. 1, 2, 3) staționează în Dacia Porolissensis, una (nr. 5) în Dacia Superior și două (nr. 8, 9) în Dacia Inferior (pentru *Symmachiarii* nr. 10, vezi mai sus).

Structural, cohortele menționate sînt *equitatae* (nr. 3, 5) *quingenaria equitata* (nr. 8), *milliaria equitata* (nr. 2) și o cohors ordinară (nr. 9).

Din punct de vedere al mărimii, unitățile sînt *milliaria* (nr. 2) și *quingenariae* (nr. 1, 3, 4, 5, 6, 7, 8, 9).

Aceasta dă posibilitatea unei evaluări mai clare a numărului hispanilor cuprinși în aceste auxilia ; în cele 3 alae și 6 cohortes erau incluși 2 820 pedestrași și 2 180 călăreți, la care se adaugă Asturii *Symmachiarii* în jur de 500 de oameni. Oricum ar fi, în cele nouă unități și o subunitate acționau 5 500 de oameni, cam cît efectivul obișnuit al unei legiuni din secolul al II-lea e.n.

Denumirile sub care apar trupele hispanice în Dacia ridică probleme în ce privește regiunile din care, cel puțin inițial, au fost recrutate, elemente importante în stabilirea aportului la romanizarea provinciei. Avem la dispoziție pentru aprecieri doar patru unități : nr. 4, 6, 10 și 9.

a) *Ala I Hispanorum Campagonum* (nr. 4) oferă două alternative (cf. și nota 42), dintre care cea a menționării, în acest caz, a tribului din care a fost recrutată, pare cea mai verosimilă. E adevărat că s-ar putea aplica în acest caz situația întilnită la *coh. I Aelia Gaesatorum milliaria C. R. eq.* în care e indicată caracteristica de bază în luptă a acestei unități, lancea specială, grea, *gaesum* și prin analogie, unitatea de hispani să fi fost numită după caracteristica purtării de *campagi militares*. Dar *campagi (caligae)* purtau toate trupele de cavalerie, ele făcînd parte din costumul lor specific și nu se întilnește în mod particular la această *ala*. Admiterea indicației tribului care a furnizat contingente, *Campagones* din Asturia (în Hispania Citerior iar din secolul al III-lea în Hispania Nova Citerior, CIL, II, 2661, 4756, 4788 etc.), devine în acest caz mai probabilă. În secolul al II-lea, ca urmare a aplicării recrutării locale, în unitate apare *Aurelius Vitalis natione Dacus* (v. mai sus).

b) *Ala I Asturum* (nr. 6) și *Symmachiarii Astures* (nr. 10), indică, în schimb, clar regiunea de unde au fost recrutate : Asturia (N. Spaniei). La sfîrșitul secolului I și începutul secolului al II-lea, în cadrul alei de

asturi, pătrunseseră elemente locale provinciale recrutate din populația provinciei de staționare (vezi tracul *Meticus*, fiul lui *Sola*, din tribul *bessilor*).

c) *Cohors I Bracaraugustanorum* (nr. 9), formată din recruți aleși din interiorul sau din imediata apropiere a orașului *Bracaraugusta* (RE, III, 802), capitala tribului *Bracares*. În secolul al II-lea pentru unitate trebuie să fi fost adoptat parțial și sistemul recrutării locale, multe elemente traco-moesice și apoi dacice pătrunzind în cadrul unității.

Pentru restul trupelor de hispani, în stadiul actual al cunoștințelor, e greu de stabilit originea numai pe baza simplei mențiuni *Hispanorum*. Pentru cele cu această indicație etnică, e posibil să se fi procedat la o recrutare de pe întreg teritoriul celor două *Hispaniae*.

Unul din impedimentele majore ale cunoașterii componenței etnice a trupelor hispanice îl formează știrile extrem de puține referitoare la *militēs*.

Se cunosc doar doi *pedites* : *M(arcus) (?) Ulpus Landio (?)* celt (?) originar din *Acheræ*, stabilit cu întreaga familie la Românași (toți copiii cu nume celtice, v. mai sus nr. 1) și *Bonio Verani*, probabil chiar hispan, la *Apulum* (v. nr. 3); doi *equites*, *Aurelius Vitalis* dac de origine (națiune *Dacus*), *Iulius Marinus* (după nume, un oriental) și un *eques librarius Valerius Valerianus (miles Meticus Solæ)* s-a stabilit în *Moesia Inferior*, v. mai sus). În general se poate admite că *Marcus Ulpus Landio* și *Bonio Verani* sînt contemporani, în timp ce ceilalți acționează la date diferite în secolele II sau III.

Gradele inferioare și superioare se cunosc în schimb ceva mai bine : 1 *librarius*, 1 *sesquuplicarius*, 2 *optiones*, 4 *decuriones*, cei 19 *principales* din ala de la *Slăveni*, 1 *princeps (centurio princeps)*, 19 *praefecti* și 1 *tribunus*. Cadrele superioare de comandă au indicate locurile de origine astfel : 3 *praefecti* din *Roma*, 1 din *Reatae (?)*, 1 din *Mutina*, 1 din *Mauretania Caesariensis*, 1 din *Tipassa*, 1 din *Theveste*, 1 din *Hispalis (?)* și 1 *tribunus* din *Circeii (?)*.

Soldații sau cadrele de comandă ale unităților hispanice, fie că erau nativi spanioli sau recruți locali, erau purtătorii unor culte religioase, fapt ce se reflectă în dedicațiile către diferite divinități lăsate atît în castrele unde au staționat sau și-au avut răspîndirile cit și în alte localități din *Dacia*. O statistică a acestor zeități — pentru că nu e scopul prezentului studiu de a face o analiză amănunțită a lor — dă următorul rezultat : din cele 23 de divinități întîlnite în inscripțiile aparținătoare unităților, cea mai răspîdită printre soldați, mai ales în secolul al II-lea, e divinitatea romană supremă *Iupiter Optimus Maximus*, întîlnit în inscripții de 6 ori și o dată asimilat zeului microasiatic *Dolichenus* (30,4%). Cel mai frecvent I.O.M. se întîlnește la *cohort III Hispanorum* la *Inlăceni*, de 5 ori, și o dată la ala *Campagonum* (*Micia*) ; la *cohort I Flavia Ulpia Hispanorum* sub forma *I.O.M. Doliceno*, la *Orheiul Bistriței*. Urmează în ordine cu 3 închinări (13,04%) *Diana Augusta/Regina*, cu 2 dedicații *Mars*, sub forma *Marti V[ltor(i)]* sau *V[ictor(i)]* și *Deo Marti* și divinitățile *Liber et Libera* (sub forma *Liber Pater* și *Liber et Libera*) (8,06%). Cu cite o dedicație, *Deus Sanctus Hercules*, *Deus Silvanus Aeternus*, *Fortuna*, *Placida Regina*, (*Deus*) *Sol*, *Dea Isis Regina* și cavalerul *thrac* de la *Slăveni* (4,34%).

Se observă o pondere evidentă în favoarea divinităților greco-romane, în timp ce zeitățile de origine orientală ca *Sol*, asimilat deseori cultului lui

Mithra sau Dea Isis Regina, se întâlnesc o singură dată. Primul, datînd din secolul al III-lea, e o urmare a pătrunderii masive a cultului zeului iranian Mithra în rîndurile soldaților unității de hispani de la Slăveni.

Existența masivă a cultelor greco-romane printre soldații hispani reprezintă un indiciu în ce privește rolul important avut în romanizarea populației locale în mijlocul căreia și-au desfășurat activitatea, dar mai ales a gradului avansat de romanizare pe care l-au avut ei înșiși, pe care îl păstrează și cu care acționează asupra populației dacice.

În răspîndirile pe graniță, trupele hispanice au fost plasate în puncte de importanță pentru întreg sistemul defensiv al Daciei. O scurtă analiză a situațiilor și direcțiilor tactic-operative, a locurilor de garnizoană și a imediatelor lor vecinătăți *extrafines* relevă importanța existenței acestor unități în sectoare nevralgice ale provinciei. Mai întii, se cuvine remarcată preponderența clară a unităților cu efective de cavalerie mărite sau exclusiv de cavalerie : 4 *cohortes equitatae* și 3 *alae*.

Majoritatea trupelor staționează pe graniță ; două în vest, la Bologa și Micia (nr. 3 și 4), una în nordul Daciei la Românași (nr. 1), două la granița de nord-est și est, Inlăceni și Orheiul Bistriței (nr. 2 și 5), trei în est mai înspre interior, la Hoghiz, Comalău și Angustiae (nr. 6, 8 și 9) și două pe limes Alutanus (nr. 7 și 9).

Multe din unitățile de hispani erau plasate cu precădere în castrele ce supravegheau și aveau de-a face cu populațiile barbare călărețe.

Micia (com. Vețel, jud. Hunedoara), la 10 km vest de orașul Deva, era cel mai important punct militar pe Mureș (pe malul stîng) și în sistemul de apărare din sud-vestul Daciei. Rolul castrului de la Micia s-a impus din punct de vedere tactic operativ. Construit la 4 km est față de strîmtoarea Branișca, acolo unde valea Mureșului se îngustează, între com. Branișca și Mintia, complexul militar de la Micia bara accesul în interiorul provinciei, pe valea Mureșului, în cazul unui atac al iazygilor dinspre Cimpia Tisei. Un important sector avut în supraveghere era cursul inferior al Mureșului (Marisia), principala arteră navigabilă în interiorul Daciei. În cadrul teritoriului și atenției centrului militar de la Micia intra și sistemul de castre mureșean de la Micia pînă la vărsarea în Tisa (Bulci, Aradul Nou, Sinnicolaul Mare, Cenad, Partiscum). Tot sub controlul garnizoanei de la Micia intra și drumul de importanță strategică spre Apulum pe o porțiune de aproximativ 70 km (65555 m), ce asigura prin alte ramificații legătura cu zona sud-vestică a exploatărilor aurifere din Munții Apuseni. Între 251 —253 (Trebonianus Gallus și Volusianus) ruta e refăcută de trupe de la Micia pe o distanță de 45 de mii de pași=65 555 m (CIL, III, 806).

De la vest de Micia de pe Mureș pornea granița care urca spre nord, urma versantul de est al Munților Apuseni și, coborînd brusc în valea ripoasă a Crișului Repede, atingea actuala localitate Poeni. La 4 km est de Poeni se afla castrul de la *Bologa*, parte integrantă din sistemul defensiv, *limes Dacicus* (com. Bologa, jud. Cluj), existent pe culmile Meseșului, între Munții Apuseni și Someș. Bologa, reprezenta unul din punctele forte ale apărării în acest sector, continuîndu-se cu castrele de la Buciumi, Românași Tihău, sprijinite pe punctul central de la Porolissum. Așezat în valea Crișului Repede între Huedin și Ciucea, la confluența Crișului cu Sebeșul (est de com. Bologa), castrul interzicea singura cale de pătrundere

prin această vale spre interiorul Daciei odată cu drumul care, pornind de la Aquincum, trecea prin mijlocul Daciei spre Angustiae și de aici spre Moesia Inferior și gurile Dunării. Prin așezarea lui (aprox. cota 509), castrul domina întreaga vale ce se strîmtează intrînd în munți. Riul Sebeș în vest și înălțimile Apusenilor spre nord făceau aproape imposibil accesul spre castru.

Românași. Castrul de aici, construit pe un platou (azi la marginea de vest a satului Românași) era parte integrantă a flancului de sud-vest a sistemului de apărare nord-vestic al Daciei Porolissensis cu sectorul cuprins între văile Someșului și ale Crișului Repede.

Cu castrul de la *Orheiul Bistriței* (com. Jelna, jud. Bistrița-Năsăud) se ajunge la sfîrșitul liniei nordice de apărare a Daciei Porolissensis și la începutul sectorului său estic de apărare. Situat în stînga văii Budacului, la marginea de vest a actualului sat, castrul cohorței *I Fl. Hisp.* reprezenta prima și una din cele mai importante verigi în lanțul castrelor din nord-estul Daciei Porolissensis, fiind destinat să oprească eventualele atacuri ale dacilor liberi și carpilor prin Munții Căliman, pe văile Cușmeni și Budacului.

La *Inlăceni* (com. Firtănuș, jud. Harghita) castrul aflat pe dealurile dintre Tîrnave, pe locul numit „Cetate”, asigura controlul militar între cursurile superioare ale celor două Tîrnave. Turnuri de semnalizare ca cele de pe Dealul Mănăstirii (com. Dealul) făceau legătura cu castrele sau așezările învecinate (Sărățeni la nord și Odorhei la sud).

Pe granița de est, în partea ei sudică, castrul de la *Brețcu-Angustiae* (jud. Covasna) aflat în fața gurii defileului Oituzului în dreapta văii Brețcului controla singura poartă de trecere spre interiorul Daciei sau de pătrundere în Moldova. Avantajul defensivei îi era asigurat de plasarea sa pe terasa Cetatea Doamnei, la poalele dealului Stejar, iar cel al ofensivei prin însăși existența lui în pasul Oituzului, ceea ce oferea posibilitatea unei acțiuni concertate cu trupele de la Barboși, în Moldova de Sud. Importanța militară a locului e dovedită și de concentrarea masivă de trupe de aici.

O importanță mai mult de supraveghere a drumurilor comerciale îl aveau castrele de la Hoghiz și Comalău (jud. Covasna, jud. Brașov). *Hoghiz*, situat în fața strîmtorii Racoșului, era punct de trecere obligatoriu a drumului ce venea din Țara Birsei și se îndrepta spre defileul Oltului, către Munții Perişanilor. *Hoghiz* era și locul de bifurcare a două drumuri de importanță strategică în interiorul provinciei, unul spre nord, către Tîrnave și Mureș, celălalt spre Turnu Roșu, de-a lungul Oltului.

Unitatea de cavalerie care staționa aici asigura intervenția rapidă și eficace într-una din direcțiile amintite.

Între Cumidava și Angustiae, castrul de la *Comalău* acoperea valea Riului Negru.

Castrul de la *Slăveni* (com. Gostavăț, jud. Olt) cel mai mare din Dacia Inferior, avea o importanță deosebită în sistemul defensiv Alutan, păzind principalul vad de trecere peste Olt spre Muntenia, locuită de dacii liberi. În fața orașului Romula (15 km nord), complexul militar de la Slăveni, reprezenta punctul forte al apărării⁹⁴.

⁹⁴ Pentru întregul sistem defensiv al Daciei romane vezi M. Macrea, *Vitala...*, p. 218–234; N. Guțea, *Apulum*, 12, 1974, p. 182–191.

În șase din cazurile expuse, unitățile de hispani și celelalte trupe împreună cu care staționau aveau de făcut față dacilor liberi și germanilor și în două cazuri iazygilor și dacilor liberi. Preferința comandamentului pentru trupele de cavalerie *alae* și *cohortes equitatae* e ușor de întrevăzut în condițiile prezenței de-a lungul întregii frontiere și a unor populații călătorești : în special iazygi (vest) și roxolani (est), în plus daci liberi și germani în nord și nord-est și dacii liberi în est și în Muntenia. Cu ajutorul acestor contingente de cavalerie se făceau, în caz de conflict, adânci raiduri în interiorul teritoriului inamic, în cea mai mare parte a lui cîmpie, și în totalitate potrivite unor astfel de acțiuni rapide.

Timp de aproape 165 de ani unitățile hispanice și-au adus aportul la buna desfășurare a vieții materiale și la întreținerea liniștii în Dacia, îndelungata lor acțiune de romanizare exercitată asupra populației dacice desfășurându-se, în general, în contextul acestui proces îndeplinit de armata romană din provincie și, în mod particular, datorită elementelor lor componente (de origine hispanică sau de altă naționalitate) cu care au venit sau pe care le-au primit ulterior.

THE TROOPS OF HISPANIC ORIGIN IN DACIA

ABSTRACT

Just like in the other provinces of the Roman Empire, the units of Hispanic origin played an important part in Dacia too, making a massive contribution to the Romanization of this province.

Out of the numerous Hispanic troops existing in the whole Empire, Dacia benefitted by a total of ten units, one of them in action from the very beginning of the province, others only from the middle of the 2nd century : *cohors I Hispanorum p.f. quingenaria* at Românași(1), *cohors I Flavia Ulpia Hispanorum (milliaria) C. R. equitata* at Orheiul Bistriței(2), *cohors II Hispanorum Scutata Cyrenaica equitata* at Bologna(3), *ala I Hispanorum Campagonum* at Micia(4), *cohors IIII Hispanorum equitata* at Inlăceni(5), *ala I Asturum* at Hoghiz (6), *ala I Hispanorum p.f. Antoniniana* at Slăveni(7), *cohors I Hispanorum veterana quingenaria equitata* at Comalău(8), *cohors I Bracaraugustanorum* at Angustiae(9), and the sub-unit of *Symmachiarum Astures* (unknown statio).

Statistics proof that, at the middle of that century, out the 9 units, 3 were located in Dacia Porolissensis, 2 in Dacia Superior and 4 in Dacia Inferior.

Organically, the troops of Hispanic origin are : *alae*, *cohortes* and an irregular unit of *Symmachiarum Astures*.

Structurally, the above-mentioned cohorts are : *equitatae* (3, 5), *quingenariae equitatae* (8), *milliariae equitatae* (2), and an ordinary cohort (9).

Numerically the units are : *milliariae* (2), and *quingenariae* (1, 3, 4, 5, 6, 7, 8, 9); on the whole about 5,500 men.

Concerning the possibilities of knowing the recruiting regions one can take into account four units only (4, 6, 10 and 9) with a distinct ethnical indication. As for the constitutive elements of the Hispanic


troops in Dacia, one can conclude only upon the higher rank, while *militēs* and *equites* are little known.

We may also assume that from the 2nd century most of the units must have adopted the local recruiting system, as also a generalized one between the other troops.

Important elements in estimating the degree and contribution to Romanization are also the deities with which the Hispanic soldiers came into Dacia or which they have adopted in the new province. Of the whole of dedications to the deities, *Iupiter Optimus Maximus* receives the most part (six times, 30.4%), followed by *Diana Augusta/Regina*, *Mars*, *Liber et Libera* etc.

In the final part, the study makes an analysis of the bases (*castra*) of the units and of their strategic rôle in the defence of the province.

EXPLANATION OF THE FIGURES

Fig. 1. — Map with the dislocation of the Hispanic troops in Dacia. 1 Micia. Ala I Campagonum; 2 Bologa. Coh. II Hisp. Sc. Cyr. eq.; 3 Românași. Coh. I Hisp. quingen.; 4 Porolisum. Coh. I Hisp. quingen.; 5 Orheiul Bistriței. Coh. I Fl. Hisp.  eq.; 6 Inlăceni. Coh.

IIII Hisp. eq. 7 Angustiae. Coh. I Bracaraugust. 8 Comalău. Coh. I Hisp. vet. quing. eq.; 9 Hoghiz. Ala I Asturum; 10 Arutela. Coh. I Hisp. vet. quin. eq.; 11 Buridava. Coh. I Hisp. vet. quin. eq.; 12 Slăveni. Ala I Hispanorum p.f.; 13 Piroboridava. Coh. I Hisp. vet. quin. eq.

Fig. 2. — Stamps of Hispanic Troops in Dacia. 1 cohors I Hispanorum p.f.; 2 cohors I Flavia Ulpia Hispanorum milliaria equitata; 3 cohors II Hispanorum Cyrenaica; 4 cohors IIII Hispanorum equitata; 5 ala I Hispanorum; 6 cohors I Bracaraugustanorum.

COH. I HISPANORVM P. F.				COH. I. FL. VLP. HISPANORVM EQ.				COH II HISPANORVM SCVT. CYR. EQ				ALA I HISPANORVM CAMPAGONVM				COH IIII HISPANORVM EQ.			
statio	nomen militum	officium	domus	statio	nomen militum	officium	domus	Statio	nomen militum	officium	domus	statio	nomen militum	officium	domus	statio	nomen militum	officium	domus
Românași	M. VLPIVS LANDIO	pedes	Acherae	Orheiul Bistriței	CAIVS	optio	Circeii(?)	Bologa	BONIO VERANI	pedes		Micia	AVRELIVS VITALIS	eques (?)		Inlăceni	P. AEL. AELIANVS	praefectus	
					C. VIBIVS CELER	tribunus			AELIVS TATO	decurio			QVINTIANVS	decurio			...NIVS ANTONIANVS	praefectus	Tipassa
													M. PLAVTIVS RVFVS	praefectus			T. AEL. CRESCENTI-ANVS	praefectus	
													IVLIVS TERETIANVS	praefectus			P. AEL. HONORATVS	praefectus	Roma
													Q. PETRONIVS NOVATVS	praefectus			P. DIVIVS NEPOTI-ANVS	praefectus	Roma
													C. IVLIVS CORINTHIANVS	praefectus	Theveste		P. DIVIVS, ITALICVS	praefectus	Maur. Caes.
													L. VALERIVS VALERIANVS	praefectus			L. IVLIVS IVCVNDVS	praefectus	
																	C. IVLIVS IVLIANVS	praefectus	Roma
																	T. VETTIVS SEVERUS	praefectus	Mutinae
																	P. AEL. FVSCVS	decurio	

ALA I ASTVRVM				ALA I HISPANORVM				COH I HISPANORVM VET. QVING. EQ				COH I BRACARAVGVSTANORVM				SYMMACHIARII ASTVRES			
Statio	nomen militum	officium	domus	statio	nomen militum	officium	domus	statio	nomen militum	officium	domus	statio	nomen militum	officium	domus	statio	nomen militum	officium	domus
Hoghîz	AEL. GEMINVS ANTONINVS	praefectus	Reatae	Slăveni	IVLIVS MARINVS	eques (?)		Angustiae	VALERIVS VALERIANVS	eques librarius		Angustiae				?	C. SVLPICIVS VRSVLVS		
	P. PRIFERNIVS PAETVS MEMMIVS APOLLINARIS	praefectus			... S	librarius													
	C. NONIVS CAEPI-ANVS	praefectus			..R AVRELIA-NVS	sesquipli-carius													
	C. VAL. SATVRNINVS	decurio			CAIVS	optio													
					PROCVLVS	princeps													
					Q. PETRO-NIVS NOVATVS	praefectus													
					SEX. IVLIVS POSSESSOR	praefectus	Hispa-lis(?)												

CERAMICA DIN AȘEZAREA MEDIEVALĂ DE LA BASARABI-CALAFAT (SEC. al XIV-lea) *

DE

ELENA BUSUIOC și DUMITRU VĂLCEANU

În cursul anilor 1968 și 1969 la Basarabi-Calafat s-au executat săpături de salvare¹ ale unor monumente de cultură materială care au fost îndepărate în urma construirii unui mare complex de irigații. Principalele obiective arheologice afectate au fost : o necropolă medievală datînd din secolul al XVI-lea, o așezare datînd din secolul al XIV-lea, o așezare Coțofeni — suprapusă, în parte, de cea medievală — și o așezare aparținînd culturii Criș².

Resturile așezării medievale se află în dreptul satului Basarabi, aparținînd orașului Calafat, la locul numit „Cetățuia”. Întărită cu șanțuri de apărare și valuri așezarea medievală se află în apropierea necropolei hallstattiene care a dat numele unei culturi cunoscute³ în literatura noastră arheologică. Precizăm că în incinta așezării medievale nu s-au găsit nici un fel de resturi din epoca fierului, așa că așezarea corespunzînd necropolei respective va trebui căutată în altă parte.

Așezarea medievală întărită este de tipul celei de la Coconi⁴, cu locuințe-bordeie și semibordeie, în unele zone înregistrîndu-se două nivele de locuire ; concomitent cu așezarea întărită, locuirea (constînd de asemenea din bordeie) era extinsă pe o suprafață destul de mare, în afara limitelor acesteia. Pe baza monedelor găsite, nu o dată, în complexe închise, așezarea ca și întregul inventar arheologic al locuințelor se datează în a doua jumătate a secolului al XIV-lea. Lista monedelor cuprinde, conform identificărilor făcute de E. Isăcescu⁵, un exemplar de la Ioan Srațimir (1360—1396), șase imitații de aramă, după monede bulgărești din secolul al XIV-lea, dintre care au fost identificate o imitație după o monedă emisă de Ioan Srațimir și o a doua după o emisiune de la Șişman (1371—1393). Dacă cu privire la limita inferioară a așezării poate fi socotit cu aproximație mijlocul secolului al XIV-lea, urmele de incendiu înregistrate

* În articolul de față se reia și se amplifică studiul ceramicii medievale de la Basarabi-Calafat, asupra căreia D. Vălceanu a prezentat o comunicare în Secția de arheologie feudală a Institutului de arheologie București, în februarie 1973.

¹ La săpături au participat, în 1968, D. Vălceanu și P. Roman de la Institutul de arheologie București și M. Nica de la Centrul de cercetări al Academiei din Craiova ; în 1969, colectivului de mai sus i s-a adăugat L. Chițescu de la Muzeul de istorie al R. S. România.

² Rezultatele cercetării resturilor acestei așezări au fost valorificate de M. Nica, SCIV, 22, 1971, 4, p. 547—556.

³ Cf. Vladimir Dumitrescu, *Dacia*, N.S., 12, 1968, p. 177—260.

⁴ Vezi Nicolae Constantinescu, *Coconi. Un sat din Cimpia Română în epoca lui Mircea cel Bătrîn. Studiu arheologic și istoric*, București, 1972, capitolul : *Fortificațiile*, p. 53—57.

⁵ Aducem pe această cale mulțumirile noastre Elenei Isăcescu de la cabinetul numismatic al Bibliotecii Academiei.

în multe puncte din cuprinsul așezării ca și data în jurul căreia observăm că se încheie durata de circulație a monedelor sugerează că așezarea a încetat a mai funcționa în urma unui atac dușman săvârșit, probabil, în timpul dramaticelor bătălii cu turcii din ultimul deceniu al aceluiași secol⁶.

În paginile care urmează, așa cum se indică în titlu, ne propunem să valorificăm ceramica medievală de la Basarabi, descoperită cu ocazia săpăturilor de salvare din anii mai sus amintiți.

Găsită în locuințe, în gropi închise și în nivelele de locuire, ceramica de la Basarabi prezintă caracteristici unitare și în funcție de datele numismatice menționate se datează ca și așezarea, în a doua jumătate a secolului al XIV-lea. Lucrată fără excepție la roata rapidă — din pastă de calitate inferioară — și arsă numai oxidant (întotdeauna arderea fiind completă și unitară) ea cuprinde două grupe distincte: ceramică smălțuită și nesmălțuită; în afară de criteriul smălțului cele două grupe de ceramică se deosebesc una de cealaltă, în special, prin repertoriul diferit al formelor de vase.

A. Grupa ceramicii nesmălțuite este predominantă cantitativ, putându-se aprecia că procentual reprezintă 85% în raport cu ceramica smălțuită, față de care se mai deosebesc apoi printr-un repertoriu de forme de vase cu mult mai bogat, compus din: borcane, oale cu toartă, căni, urcioare, capace și opaițe.

Referitor la tehnica de preparare a pastei se disting două calități cu foarte mici deosebiri între ele în ceea ce privește compoziția: pasta nisipoasă și aspră, compactă și omogenă, degresată cu nisip cernut (părind să depășească 50% în raport cu masa argiloasă) cu un mic procent de granule de calcar alb-gălbui și cu foarte puțină mică, aflată probabil în masa argiloasă sau în nisip. După modelare, suprafețele vaselor lucrate din această pastă erau uniformizate cu o angobă subțire, obținută din argilă curată dizolvată în apă, care a aderat pe suprafețele vaselor ca o pojghiță fină fără să îndepărteze asprimea pastei, lăsând vizibilă granulația de nisip, rareori chiar și granulele de calcar; în urma arderii, atît în spărtură cît și pe suprafață ea are culoarea roșie-gălbuie. Pasta aceasta era cel mai des folosită în ceramica nesmălțuită: la confecționarea oalelor cu toartă, a urcioarelor, cănilor, capaceelor, opaițelor, la modelarea borcanelor și a ceștilor cu decor incizat. Pasta de calitate superioară, de asemenea compactă și omogenă, era degresată cu nisip foarte mărunț și fin (cca 60% sau ceva mai mic în raport cu masa argiloasă) cu adaos de granule de calcar: uneori calcarul era adăugat și sub formă de pulbere. Conține și fulgi de mică. În spărtura acestei paste se observă aglomerări pigmentate intens în roșu⁷ iar pe suprafețe culoarea ei este roșie-cărămizie. Vasele modelate

⁶ Dimitrie Onciul, *Mircea cel Bătrîn...*, în „Serieri istorice”, ed. A. Sacerdoțeanu, II, p. 248—255; C. C. Giurescu, Dinu C. Giurescu, *Istoria României din cele mai vechi timpuri pînă astăzi*, București, 1971, p. 277—285.

⁷ Reținem opinia mai nou comunicată de cercetătorii care s-au ocupat special de natura degresanților pe baza cercetărilor de laborator cu privire la ceramica comună din producția antică, potrivit căreia, în cele mai multe cazuri, dacă nu în toate, granulele de șamotă sau „cioburile pisate”, care s-au crezut că se recunosc, sînt simple nodule feruginoase. Vezi Maurice Picon, *Introduction à l'étude technique des céramiques sigillées de Lezoux*. Université de Dijon. Faculté des sciences humaines. Centre de recherches sur les techniques gréco-romaines. 1973, 2, p. 21.

din această pastă căpătau prin netezirea cu angobă (din argilă dizolvată în apă) o pojghiță care a aderat pe suprafețele vaselor și prin care s-a îndepărtat aproape complet asprimea pastei. Era folosită în ceramica nesmălțuită mai ales la confecționarea vaselor cu decor colorat; era predilect utilizată în ceramica smălțuită.

Ambele calități de pastă (evident dublate de o certă dexteritate în a modela a olarilor) întrunesc calități plastice optime fapt care se vede din uniformitatea grosimii pereților (4—6 mm la vasele închise sau relativ închise și înalte și ceva mai groși la vasele deschise și scunde: 4—8 mm), din simetria profilelor, adeseori de o geometrie complicată, din calitatea bună a arderii.

Borcanele au corpul zvelt, înălțimea lor depășind în mod frecvent diametrul maxim; au buza scundă, răsfrintă puternic în afară, cu marginea ușor lățită și rotunjită (fig. 1/7; 2/5) sau avind limita inferioară marcată de o nervură (fig. 1/3; 2/1; 3/1) alteori aceasta fiind lățită ca o creastă (fig. 2/3, 8—9).

Uneori interiorul buzei prezintă o ușoară șanțuire. Un singur exemplar, care pare să fi aparținut formei de borcan, are buza înaltă, ca o bandă înclinată oblic în afară, prezentind un profil caracteristic pentru oalele cu toartă (fig. 3/2). Au putut fi restituite câteva exemplare avind următoarele dimensiuni: 1: Î 23 cm; diam. maxim 19,5 cm; diam. gurii 15,5 cm; diam. fundului 9 cm; 2: Î 22,2 cm; diam. maxim 20,2 cm; diam. gurii 15,4 cm; diam. fundului 7,5 cm; 3: Î 17,5 cm; diam. maxim 15,8 cm; diam. gurii 13,2 cm; diam. fundului 7,4 cm; 4: Î 19 cm; diam. maxim 16 cm; diam. gurii 11,6 cm; diam. fundului 7,2 cm.

Adăugăm prezența a două exemplare de dimensiuni mari, unul avind înălțimea 38 cm, diam. maxim 22 cm, diam. gurii 14 cm, diam. fundului 11 cm; celălalt se păstrează parțial. Sînt lipsite de decor.

Oalele cu toartă cunosc un singur profil⁸ și care este diferit de cele ale borcanelor. Se caracterizează prin buza înaltă, ca o bandă (la fel de groasă ca și pereții vasului) terminată cu marginea tăiată pe un plan drept sau înclinat. Profilul lor general are drept caracteristică raportul egal între înălțimea și diametrul maxim, uneori înălțimea fiind cu foarte puțin mai mare decît acesta. Sînt scunde și bombate. O altă caracteristică a oalelor de la Basarabi este toarta ușor suprainălțată, totdeauna ovală în secțiune. În mod excepțional se întîlesc exemplare cu toarta aplatizată prinsă la doi-trei milimetri sub marginea buzei⁹. Cu privire la dimensiuni au putut fi stabilite următoarele exemplare: 1: Î 17 cm; diam. maxim 16 cm; diam. gurii 13,3 cm; diam. fundului 7 cm; 2: Î 15,6 cm; diam. maxim 15 cm; diam. gurii 12 cm; diam. fundului 6,8 cm; 3: Î 17,5 cm; diam. maxim 17 cm; diam. gurii 13,5 cm; diam. fundului 7,2 cm; 4: Î 21 cm; diam. maxim 18,2 cm; diam. gurii 15,2 cm; diam. fundului 8,8 cm (fig. 1/1—2, 4—6; 3/3,7—8; 4/8—9).

Reținem că borcanele prezintă o mai mare varietate de profile de buze în raport cu oalele cu toartă (reprezentate printr-un profil unic).

⁸ Oalele din ceramica de la Coconi se caracterizează printr-o însemnată varietate a profilelor de buze: cf. Nicolae Constantinescu, *op. cit.*, p. 107—128 și pl. XVII—XXIV.

⁹ În ceramica de la Zimnicea sînt frecvente torțile prinse sub marginea buzei (informație de la A. D. Alexandrescu); aceleași torți sînt de asemenea frecvente și la Coconi, torțile supraînălțate avind aici o apariție cu mult mai rară. Cf. Nicolae Constantinescu, *op. cit.*, *passim*.

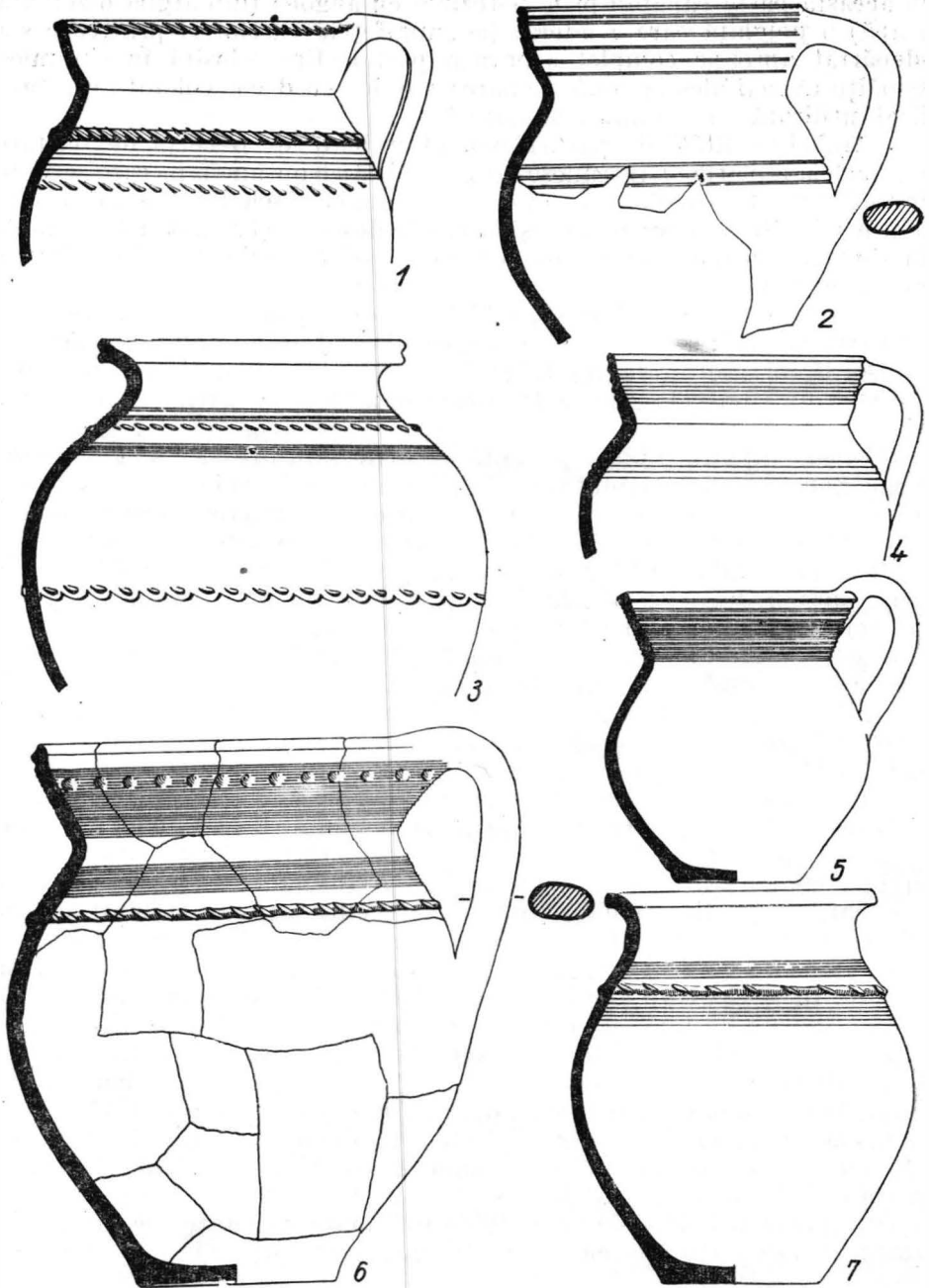


Fig. 1. Basarabi-Calafat. 1—7 ceramică nesmălțuită.

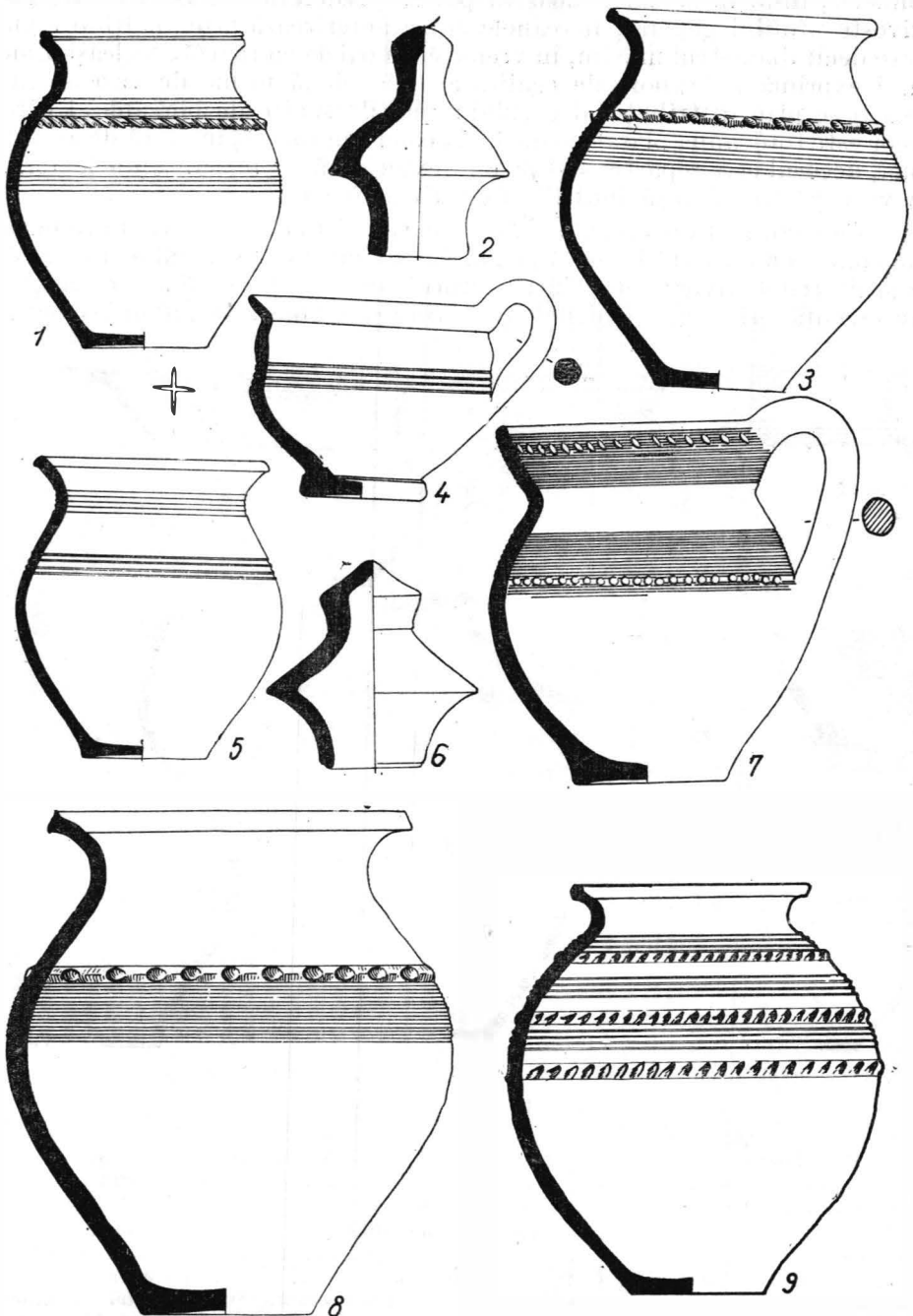


Fig. 2. Basarabi-Calafat. Ceramică nesmălțuită. 1, 3, 5, 7, 8—9 borcane; 2,6 capace; 4 ceașcă; 7 oală cu toartă.

Numeric, însă, în așezarea noastră par să predomine oalele¹⁰. În ceea ce privește profilul general, borcanele se caracterizează prin înălțimea mai mare decât diametrul maxim, în vreme ce la oalele cu toartă, aceleași dimensiuni exprimă un raport de egalitate. Cele două forme de vase se mai deosebesc prin distribuția decorului: spre deosebire de borcane al căror decor este totdeauna plasat pe umăr, la oalele cu toartă, în afară de această zonă, decorul este repartizat și pe fața exterioară a buzei. Ambele forme de vase păstrează însă indiciile folosirii la foc pe vatră.

Capacele sînt documentate prin trei tipuri. Cel mai frecvent are forma tronconică cu o toartă laterală prinsă către marginea capacului și în virful acestuia redat divers, fie printr-o protuberanță conică plină, fie printr-o excrescență tri- sau quadrilobată¹¹. Sînt de obicei bogat ornamentate

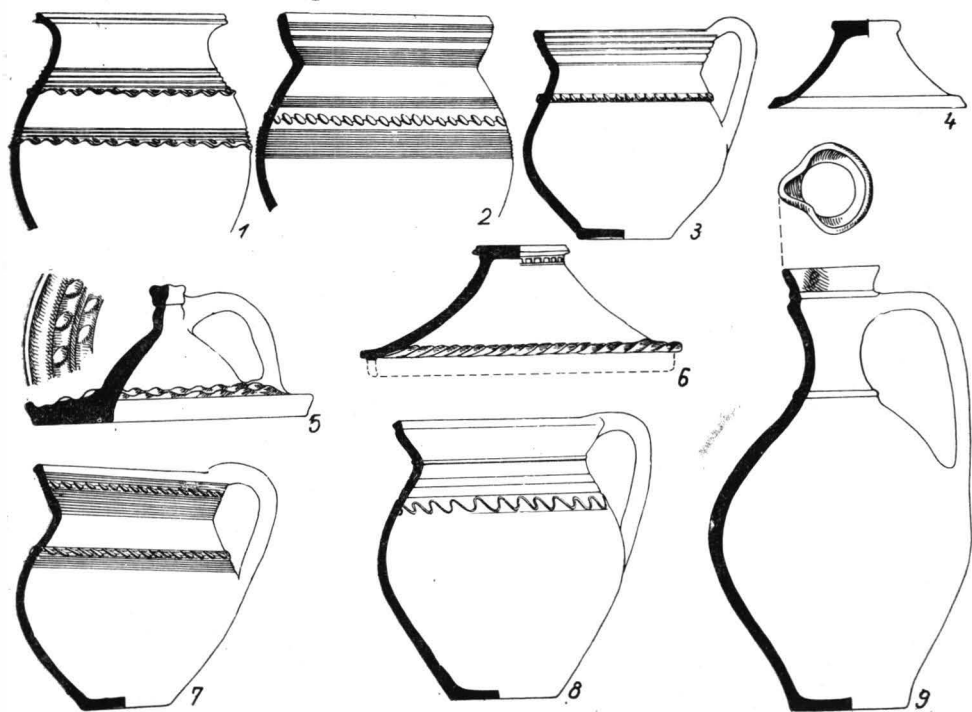


Fig. 3. Basarabi-Calafat. Ceramică nesmălțuită. 1-3, 7-8 borcane și oale cu toartă; 4-6 capace; 9 cană.

¹⁰ La Coconi există în proporție mare ambele forme de vase. Cf. Nicolae Constantinescu, *op. cit.*, p. 110. În schimb la Zimnicea borcanul este o raritate (informație primită de la A. D. Alexandrescu, căreia îi aducem mulțumiri pe această cale).

¹¹ Avînd în vedere terminația în virf, nu cu un orificiu circular, trilobat sau quadrilobat — socotit ca sfeșnic de către unii cercetători (vezi în acest sens Sonia Gheorghieva, *Arheologia Sofia*, 8, 1960, 4, p. 8; I. Nicolova și N. Anghelov, *Izvestija Varna*, 2, 1964, 2, p. 39) a servi pentru fixarea unei feștile de iluminat — ci închis printr-o protuberanță, evident o atare funcționalitate nu se poate justifica. Dar chiar în cazul acelor terminate în virf cu orificiile amintite, acestea sînt de obicei prea strîmte și deci cu totul impropii unei astfel de utilizări. Vezi discuția respectivă la Nicolae Constantinescu, *op. cit.*, p. 123, pl. XXXVII/4; și mai demonstrativă a Silvia Baraschi, *SCIV*, 23, 1972, 4, p. 609-617.




Fig. 4. Basarabi—Calafat. Ceramică decorată cu vopsea ; 1—3 căni ; 4 ceașcă ; 5,7 ulcioare Ceramică nesmălțuită ; 6 opaiț ; 8—9 oale cu toartă.

(fig. 3/5). În al doilea rînd se situează capacele tronconice fără toartă laterală ; au în vîrf un buton pentru apucat. În general sînt mai puțin decorate, alteori fiind chiar lipsite de decor (fig. 3/4,6). În sfîrșit, în rîndul următor ca frecvență se situează capacele de formă bitronconică cu corp cilindric de implantare în gură vasului. Se foloseau la vase cu gura strîmtă : urcioare și căni (fig. 2/2, 6).

Acest tip de capac este caracteristic în ceramica așezărilor românești situate de-a lungul Dunării și este cunoscut totodată în repertoriul ceramicii medievale carpato-dunărene, atît în Țara Românească și Oltenia cît și în Dobrogea.

Cănille mici sau *ceștile* reprezintă una din formele de vase larg răspindite în ceramica nesmălțuită de la Basarabi. În general sînt lucrate din pastă superioară; uneori, în cazul ceștilor cu decor incizat, se folosea și pasta aspră. Ca trăsături comune reținem raportul aproape egal dintre înălțime, 7 cm și diametrul deschiderii, iar diametrul bazei de susținere reprezintă 1/2 din înălțime, 3,5 cm. Toarta rotundă sau mai frecvent ovală în secțiune este întotdeauna supraînălțată.

În ceea ce privește profilul, un prim tip de ceașcă are buza verticală sau înclinată în afară, corpul cilindric și fundul tronconic terminat în platformă discoidală de susținere, puternic profilată (fig. 2/4, 4/4, 6/2, 12 – 13); al doilea tip de ceașcă are corpul bitronconic cu fundul rotunjit în semi-calotă și este de asemenea susținută o platformă discoidală (fig. 6/1, 3 – 10, 14 – 15).

Bogat ornamentate, ceștile de la Basarabi se impart, după maniera decorării, în două grupe, una cuprinzînd exemplare cu decor incizat,

cealaltă grupînd ceștile cu decor colorat (vopsea roșie și albă) combinat cu decor incizat (fig. 4/4, 6/1 – 2, 5, 13).

Cănille sînt reprezentate prin două forme principale. Prima este *cana cu tub de scurgere*. Are forma unei oale cu corpul zvelt cu buza înaltă și evazată. Înălțimea obținută este de aproximativ 20 cm. Toarta prinsă în partea opusă tubului de scurgere este ovală în secțiune și supraînălțată. Tubul de scurgere, cilindric, subțiat spre vîrf, pleacă de la umărul vasului și este orientat pe o linie aproximativ paralelă cu gura căni. Au decor cu vopsea roșie sau bicrom: dungi verticale de vopsea roșie alternînd cu dungi albe trase pe pasta vasului sau dungi albe trase peste fondul roșu al unor vase vopsite în prealabil. Uneori, pe unele exem-




Fig. 5. Basarabi-Calafat. Ceramică decorată cu vopsea.

plare, în afară de decorul acesta colorat se mai adaugă un decor aplicat din pastile.

O variantă a acestei forme de vas este *cana decorată* întotdeauna numai cu vopsea albă aplicată în dungi trase direct pe pasta vasului. Pe capătul tubului de scurgere și pe buza acestor căni s-a aplicat un strat de smălț verde-oliv.




Fig. 6. Basarabi-Calafat. Cesti.

A doua formă este reprezentată de *cănille cu gura trilobată*. Înălțimea lor variază între 15 – 30 cm, fundul este profilat; uneori gura are deschiderea mare, aproape egală cu diametrul maxim și prezintă o trilobare exagerată (fig. 4/1). Toarta, ovală în secțiune, este prinsă sub marginea buzei. Sînt decorate cu vopsea roșie și cu dungi lustruite (fig. 4/1, 3) ori prin lustruirea în suprafață, aceasta căpătînd luciu metalic și uniform.

Prin decorul lor specific ca și prin caracteristica lor de produse lucrate în serii mici, cămile și ceștile par să provină din același atelier.

Urcioarele sînt reprezentate prin două tipuri. *Urcioarele* cu *gura trilobată* strîmtă (5—6 cm diam.) și cu o singură toartă. Au silueta zveltă (înalte de 20—25 cm) și totdeauna fundul puternic profilat (cca 7 cm diam.). Sînt ornamentate cu vopsea — roșie și albă — și cu decor aplicat de pastile (fig. 4/5); uneori pe toartă au decor incizat. Cel de-al doilea tip cuprinde *urcioarele amforoidale* cu două torți; au gura circulară (cu un diam. de 5—6 cm), gîtul cilindric strîmt, corpul dezvoltat (25—30 cm diam. maxim), fundul neprofilat. Sînt bogat și divers ornamentate, îmbinînd decorul colorat cu decorul lustruit, incizat și cu decorul de pastile aplicate pe torți și în punctele de prindere ale acestora (fig. 7; 5/1, 2, 4).

Numeroase fragmente de la urcioare postulează existența unei serii bogate de variante ale acestei forme de vas dar, care, din cauza stării lor de conservare, nu a putut fi identificată.

Opaițele au forma tronconică cu pereții ușor curbați și cu un cioc tras puternic în afară. Se întîlnesc exemplare avînd dimensiunile cuprinse între 8—11 cm diam. deschiderii, 6—9 cm diam. fundului și 3—6 cm înălțimea (fig. 4/6).

În afară de repertoriul bogat de forme, așa cum se vede din descrierea făcută, ceramica nesmălțuită de la Basarabi se evidențiază printr-o ornamentare variată. Înainte de a o examina sub acest aspect trebuie să menționăm însă că în cuprinsul ei se întîlnește, cu totul puțină, și ceramică lipsită complet de decor. În această privință, opaițele se documentează, fără excepție, numai prin exemplare nedecorate. De asemenea lipsite de decor sînt cîteva capace de tipul tronconic cu buton central de apucat și de tipul bitronconic cu corp cilindric de implantare în gura vasului precum și cîteva borcane.

În ceea ce privește tehnica decorării grupa A cunoaște o mare varietate atît de elemente de decor cît și de procedee de ornamentare pe care le-am sistematizat în clasificarea următoare.

A.I *Ceramică nesmălțuită cu decor incizat* alcătuit din caneluri și incizii orizontale și paralele între ele, din alveole, alungite ca niște virgule sau ca niște paranteze; cu totul incidental se întîlnește linia simplă în val. O variantă specifică pentru ceramica de la Basarabi combină decorul incizat din unul sau două dintre elementele de mai sus cu *decorul în relief*: briu tras din pastă, alveolat (fig. 1/1, 6; 2/8—9; 3/1—3, 5—6).

A doua variantă, extrem de rar întîlnită, combină decorul incizat cu *decorul lustruit*: linii trase în lungul vasului.

Decorul incizat se întîlnește pe borcane, pe oale, pe capace și pe cești.

A. II. *Ceramica cu decor colorat sau decorată cu vopsea*¹² ocupă ca frecvență locul imediat următor ceramicii nesmălțuite cu decor incizat,

¹² Am adoptat aceiași termeni cunoscuți în literatura noastră de specialitate și pe care îi socotim adecvați în legătură cu definirea speciei decorate prin aceleași procedee din ceramica perioadei feudale timpurii așa cum se documentează în Dobrogea și în Cimpia Română în secolul al X-lea. Cf. Radu Florescu, SCIV, 9, 1958, p. 131—138; idem, în *Omagiu lui George Oprescu*, București, 1961, p. 199—209; Petre Diaconu, Dacia, N.S., 6, 1962, p. 321 și nota 24; I. Barnea, SCIV, 13, 1962, 2, p. 363; Maria Comșa, *Olăritul în Dinogetia*, I, 1967, p. 224; Petre Diaconu și D. Vâlceanu, *Păciul lui Soare. Cetatea bizantină*, I, București, 1972, p. 85—89 și p. 108—115.

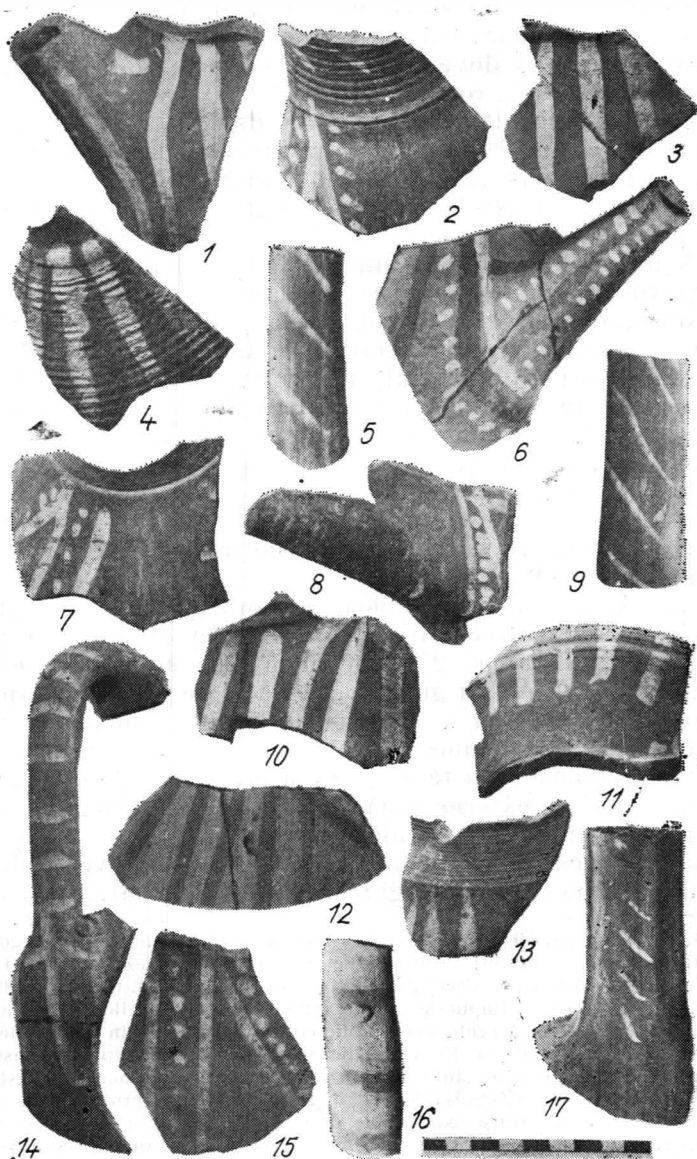


Fig. 7. Basarabi-Calafat. Fragmente de căni și de ulcioare decorate cu vopsea.

iar în ceea ce privește gama motivelor de decor și a combinațiilor lor este cu mult mai variată dacă o raportăm la întreaga ceramică găsită în așezare. Ea se înfățișează, alături de olăria cu decor incizat, ca o componentă definitorie a ceramicii medievale de la Dunărea de Jos în secolele XIII—XV. Procedeele de finisare a vaselor prin ștergeri succesive ale suprafețelor, în întregime sau parțial, precum și pictarea cu angobe argiloase

colorate ¹³ sînt socotite, în esență, de specialiștii care au studiat specia cu decor colorat a ceramicii feudale timpurii de la Dunărea de Jos datînd din secolele X—XI, ca dovezi de tradiție meșteșugărească moștenită în mediul local din vremea romano-bizantină ¹⁴.

La capătul unor laborioase studii de laborator chimice și fizice privind tehnologia angobelor, lacurilor și pictărilor folosite în antichitate s-a ajuns, recent, la concluzia că sînt în esență spoieli (învelișuri) argiloase obținute din anumite argile naturale bogate în hidroxizi de fier, care puteau fi puse în stare de suspensie în apă fără un tratament special ¹⁵.

Dacă ținem seama că în ceramica de la Basarabi se folosea o pastă cu o pigmentație roșie mai intensă, ni se pare plauzibil să admitem că vopseaua roșie era obținută dintr-o astfel de argilă și printr-un procedeu similar. Dată pe vase după ce erau bine uscate ¹⁶, fără însă ca ele să fi suferit o ardere prealabilă (ca în cazul smălțuirii) vopseaua roșie se combina profund în timpul arderii, realizîndu-se astfel o legătură mai intimă între pastă și substanța colorată ¹⁷ (vopsea); uneori, atunci cînd culoarea roșie este dată în suprafață, putem spune că aceasta a pătruns în porii pastei, practic neputînd fi vorba nici cel puțin de o infimă peliculă adiacentă, așa cum se constată însă în cazul pictării decorului format din dungi și puncte. Întotdeauna, fie că ne referim la culoarea roșie sau albă, după ardere ele au rămas riguros opace ¹⁸.

Restrîns la căni, cești și urcioare decorul cu vopsea se întilnește în următoarele variante decorative: vopsea roșie dată (cu o pensulă) în suprafață, aproximativ pe 2/3 din jumătatea superioară exterioară a vasului; uneori, pe căni cu gura trilobată și pe un urcioid amforoidal ¹⁹, întreaga porțiune colorată a fost lustruită intens pînă a căpătat luciu metalic; mai des, pe porțiunea dată cu vopsea roșie s-au trasat linii lustruite verticale, oblice și în rețea (căni și urcioare). De obicei ceștile sînt date cu vopsea roșie la exterior pînă către bază și, în întregime, în interior; decorul lor suplimentar este cel incizat.

Varianta tipică de ornamentare constă din dungi verticale de vopsea roșie, din dungi albe sau din dungi roșii și albe, alternate, trase de-a lungul

¹³ În legătură cu detaliile și terminologia științifică asupra diferitelor categorii de angobe, lacuri și picturi folosite în antichitate în producția de ceramică, vezi Maurice Picon, *op. cit.*, p. 37—54. Nu este vorba în cazul decorului cu vopsea roșie sau albă, nici de smalt, nici de slip, ci de un procedeu cu mult mai simplu de aplicare a unei barbotine argiloase naturale.

¹⁴ Cf. referitor la această problemă studiile citate la nota 12 din studiul de față.

¹⁵ Maurice Picon, *op. cit.*, p. 43. Vopseaua roșie era absorbită în porii vasului în timpul uscării și al arderii și nu forma un slip propriu-zis sau o pojghiță; doar prin lustruire devenea lucioasă. Culoarea roșie mai pronunțată decît a pastei provenea, probabil, de la reținerea în suspensia fină a unei concentrații mai bogate de oxizi de fier; din această cauză, în timpul arderii oxidante, ei au dat culoarea roșie mai pronunțată decît nuanța roșie-cărămizie a pastei în care efectul lor era anihilat în bună măsură și din cauza reacțiilor diferite pe care acestea le sufereau în combinarea cu ingredientele pastei. Cf. André Blanc, *RAE*, 14, nr. 56, 1963, 4, p. 271—286.

¹⁶ Date pe pasta crudă, angobele argiloase se comportă bine la temperaturi în general ridicate, necesare coacerii pastei, spre deosebire de smalturi, în cazul cărora, din aceste motive este necesară o ardere prealabilă. Cf. Maurice Picon, *op. cit.*, p. 51.

¹⁷ *Ibidem*, p. 43.

¹⁸ În ceramica de care ne ocupăm, lustruirea în suprafață ca și dungile lucioase erau obținute prin acțiune mecanică, cel mai probabil, înainte de ardere.

¹⁹ Este posibil ca acest decor să fi fost aplicat și pe alte vase de dimensiuni mai mici dar a căror formă n-am putut-o reconstitui; nu excludem posibilitatea ca unele fragmente de pintec și umăr să provină de la borcane.

pe vas peste fondul dat cu vopsea, și din dungi date de-a latul, pe torți; uneori dungile alternate roșii și albe sînt secondate de șiruri de puncte date cu aceeași culoare. În acest caz, pentru a se evita amestecul de culori, era necesară o ardere prealabilă, operație obișnuită, după cum se știe, în tehnica smălțuirii. Procedul următor constă din trasarea dungilor colorate direct pe pasta vasului. De asemenea, caracteristică pentru cămile și urcioarele de la Basarabi este asocierea decorului din dungi bicrome cu decor pastilat; pastilele aplicate se mai întîlnesc în asocieri fie cu mici fragmente de decor incizat (pe torți) sau cu dungi sau cu pete sporadice de smalt verde (în jurul tubului de scurgere la căni ori pe torți de căni și de urcioare). Tot pe căni cu tub de scurgere se întîlnește decorul din dungi albe (trase în lungul vasului și din dungi transversale sau în zig-zag pe toartă, date direct pe pasta vasului) asociat cu smalt verde aplicat pe capătul tubului de scurgere și pe buză (fig. 7).

În privința elementelor și a procedurilor de decor, referirile la ceramica nesmălțuită din celelalte așezări și în special la aceea de la Coconi — amplu cercetată și publicată — prilejuiesc cîteva observații cărora socotim că trebuie să li se acorde importanță. În primul rînd, atît la Basarabi cît și la Coconi (și acest lucru este valabil pentru ceramica secolelor XIV și XV din toate așezările din spațiul carpato-dunărean) se întîlnesc, în afara decorului incizat (exprimat printr-o bogată gamă de motive) *decorul în relief* (briuri trase din pastă, nervuri, caneluri), *decorul aplicat* (pastile, briuri) și *decorul lustruit*. Ponderea fiecărui element de decor în parte și, mai ales varietatea combinărilor dintre acestea diferă totuși sensibil de la o așezare la alta, ceramica de la Coconi oferind cele mai complete criterii de referință.

Mult mai evidente deosebiri apar însă în ceea ce privește *decorul colorat* sau *decorul cu vopsea*; constatăm, spre exemplu, că la Coconi nu se folosește vopseaua roșie — procedeu de decor atît de caracteristic la Basarabi — ci numai decorul cu vopsea albă; la Coconi nu se întîlnește nici varianta combinată de vopsea roșie și vopsea albă (constînd din dungi verticale sau oblice trase pe corpul vasului și din paralele, alternate, pe torți) caracteristică și ea la Basarabi. Frecvent la Coconi este decorul cu vopsea albă asociat cu pete sau cu dungi sporadice de smalt, în timp ce la Basarabi acesta se întîlnește mult mai rar.

Dacă, cu privire specială la decorul colorat, lărgim discuția și asupra ceramicii din toate celelalte așezări din întregul spațiu al Dunării de Jos (cunoscute și cercetate arheologic pînă în momentul de față) observăm că ceramica decorată cu vopsea roșie, datînd din secolul al XIV-lea și din prima jumătate a secolului al XV-lea, se documentează în așezări care se situează în zonele vestică și centrală ale teritoriului mai sus amintit, și anume la: Basarabi-Calafat (în jud. Dolj), Rîmnicu Vilcea²⁰ (jud.

²⁰ Cf. Elena Busuioc, *Raport preliminar asupra săpăturilor arheologice din anul 1970 de la Rîmnicu Vilcea*, prezentat în sesiunea de rapoarte a Institutului de arheologie — București, din februarie 1971, și comunicarea aceleiași, *O casă de orășean din prima jumătate a secolului al XV-lea la Rîmnicu Vilcea*, ținută la sesiunea D.M.I.A. în ianuarie 1973. În ceramica nesmălțuită de la Rîmnicu Vilcea, datată la sfîrșitul secolului al XIV-lea se folosește decorul incizat, cel lustruit, precum și decorul cu vopsea roșie; repertoriul ei cuprinde, în special, căni, cești, oale cu toartă, capace și este mai reprezentativ decît al ceramicii de la Poenari sau de la Cetățeni, ori de la Hobaia.

Vilcea), Curtea de Argeș²¹, Hobaia²², Poenari²³ și Cetățeni²⁴ (jud. Argeș). Punctul cel mai nordic în care se semnaleză prezența ceramicii cu vopsea colorată (maronie, în mai multe nuanțe) este în sudul Transilvaniei, la Breaza²⁵ (jud. Sibiu). În schimb, așezărilor din partea estică a Munteniei le este proprie ceramica decorată cu vopsea albă; așa se constată la Coconi²⁶ (jud. Ilfov), în așezările din zona orașului București²⁷, la Frumoasa²⁸ (jud. Teleorman), la Tîrșor²⁹ (jud. Prahova); și la Zimnicea³⁰ (jud. Teleorman) decorul cu vopsea albă este în fapt cel caracteristic (decorul cu vopsea roșie fiind intilnit cu totul sporadic).

În afara teritoriului țării noastre asemănări parțiale se intilnesc în ceramica medievală din Bulgaria³¹, analogii mai apropiate în ceea ce privește decorul cu vopsea oferindu-le ceramica de la Tîrnovo, de la Sviștov și de la Țareveci. Tot în ceea ce privește ceramica decorată cu vopsea roșie sint semnificative analogiile pe care le aflăm în ceramica medievală, databilă în secolele XIII—XIV, din R.S. F. Iugoslavia³², la Kršumlija (în imediata vecinătate a bisericii Sf. Nicolae), la Kobilovo (în apropiere de Negotin) și la Stanicenje.

În afara deosebirii zonale pe care, așa cum se vede, categoria ceramicii cu decor colorat o punctează, ea mai comportă anume indicii care sugerează și un moment cronologic diferit. Deși există o etapă cronologică — în speță aceasta însemnînd a doua jumătate a secolului al XIV-lea și prima jumătate a secolului al XV-lea — în care se practică atît decorul cu vopsea roșie cît și cel cu vopsea albă (dar așa cum am văzut nu împreună în

²¹ Nicolae Constantinescu, *StComPitești*, 1, 1968, p. 131—136.

²² Dinu V. Rosetti, *BMI*, 2, 1972, p. 27—38; idem, *StComPitești*, 3, 1971, p. 187, fig. 1.

²³ Gh. I. Cantacuzino, *SCIV*, 22, 1971, 2, p. 283, fig. 14/1—4.

²⁴ Cf. Dinu V. Rosetti, *Materiale*, 8, 1962, p. 74—75, fig. 3/27—30.

²⁵ Așa cum arătăm, cele mai nordice asemănări le intilnim în ceramica nesmălțuită de la Breaza, datată ipotetic în jurul anului 1300, unde se semnaleză prezența ceramicii cu decor lustruit și cu vopsea maron, în mai multe nuanțe, și neagră. Intrucît nu am văzut ceramica de la Breaza impresia noastră este că forma de vas din categoria cu decor lustruit și cu vopsea pare să fie numai cana cu gura trilobată și cu o siluetă mai greoaie decît o au cămile din așezările din Cîmpia română. Ne întrebăm apoi dacă nuanțele închise ale decorului colorat din ceramica de la Breaza sint originale sau se datorează unei arderi secundare și în acest caz vopseaua inițial să fi fost roșie. Oricum, clare analogii cu cămile de la Breaza prezintă în primul rînd cămile cu decor lustruit și cu vopsea roșie-violacee din nivelul arheologic datat în a doua jumătate a secolului al XIII-lea de la Curtea de Argeș. Cf. Nicolae Constantinescu, *StComPitești*, I, 1968, p. 134.

²⁶ Nicolae Constantinescu, *Coconi...*, cap. *Ceramica medievală*, p. 107—144.

²⁷ Cf. *București*, I, p. 126—131, fig. 29/6, 30/1; p. 139—176, fig. 3/1—6; *București*, II, p. 216, fig. 17/1—2, 4—5; p. 262—264, fig. 115/1—2; *București*, VI, MIM, p. 71.

²⁸ Vezi Nicolae Constantinescu, *SCIV*, 16, 1965, 4, p. 731—741.

²⁹ *Materiale*, 5, 1959, p. 626—627; *Materiale*, 6, 1959, p. 742.

³⁰ Informație primită de la A.D. Alexandrescu căreia îi aducem cu acest prilej mulțumirile noastre.

³¹ Cf. Vilo Vilov, *ArheologijaSofia*, 1962, 4, p. 7—15; Milko Mircev, Gorana Tonceva și Dimitar Dimitrov, *IzvestijaVarna*, 13, 1962, p. 69—109; I. Niolova și N. Anghelov, *IzvestijaVarna*, 1964, 2, p. 19—34; Nicola Anghelov, *ArheologijaSofia*, 4, 1962, 4, p. 20—29. Ceramică cu vopsea poate fi postulată la Vidinul vecin avînd în vedere unele asemănări privind categoria smălțuită. Vezi Stamen Mihailov, *ArheologijaSofia*, 3, 1961, 3, p. 1—8.

³² Cf. Mirjana Corović-Ljubiconvić, *Balkanoslavica*, 3, 1974, p. 27—36. Autoarea tratează ceramica decorată cu vopsea ca o grupă aparte a ceramicii medievale și medievale timpurii din Serbia. Cît privește aceasta din urmă, pe teritoriul Serbiei a fost găsită în principal în așezări din regiunea Porțile de Fier ca și în amonte de Dunăre, în partea nordică a Serbiei orientale; *ibidem*, p. 34.

aceeași așezare sau cel puțin în procente sensibil diferite) observăm că ceramica decorată cu vopsea roșie prezintă un avans cronologic, dacă ținem seama de datarea ei la Curtea de Argeș în a doua jumătate a secolului al XIII-lea³³. Se observă apoi că ceramica decorată cu vopsea albă apare în complexe care se datează către sfârșitul secolului al XIV-lea și, în special, în primele trei-patru decenii ale secolului al XV-lea³⁴, ea căpătînd o largă răspîndire pe parcursul aceluiași secol și în secolul al XVI-lea. Dealtfel, la Coconi, ceramica decorată cu vopsea albă și cu pete sporadice de small s-a documentat în special în etapa C încadrată cronologic între anii 1410—1432³⁵.

Ajungînd în acest punct al anchetei cu privire la ceramica de uz casnic cu decor colorat se impune subliniată prezența, dovedită arheologic, deocamdată, la Hobaia și la Rîmnicu Vilcea, a decorului cu vopsea roșie pe cahle-oală și odată cu aceasta să amintim și opinia exprimată de Dinu V. Rosetti³⁶, potrivit căreia astfel de cahle pot fi socotite produsele unor olari din regiune (evident cea argeșeană). Ținînd seama de această opinie ca și de zona în care am văzut că se grupează ceramica cu vopsea roșie este foarte posibil ca unul dintre centrele în care se producea ceramică de uz curent decorată cu vopsea roșie, precum și cahle-oale pentru sobe să fi activat la Curtea de Argeș, acolo unde, așa cum am văzut, o astfel de ceramică se documentează în a doua jumătate a secolului al XIII-lea.

B. Grupa ceramicii smălțuite cuprinde două forme principale de vase; deschise și scunde — străchini și farfurii — smălțuite în interior și închise și relativ înalte, smălțuite la exterior. Dacă prima formă de vase este foarte bine reprezentată, din cea de a doua nu dispunem decît de fragmente care nu ne pot edifica cu certitudine asupra formelor lor.

În privința vaselor deschise și scunde se păstrează un număr apreciable de fragmente și de exemplare întregi, predominanța numerică avînd-o *străchinile*; acestea se sprijină pe un picior inelar, au corpul adînc tronconic cu pereții necurbați și buza ușor înclinată în afară, formînd un unghi obtuz cu peretele. Culorile folosite la smălț sint, în general, diversele nuanțe de galben și verde, mai rar apărînd, în special pe buză, petele de brun și de cafeniu. Întotdeauna smălțul s-a aplicat peste stratul de pastă alb-gălbuie, în care se sgrafita motivul de decor și care în mod frecvent acoperea cîmpul smălțuit al străchinii. Se disting între motivele de decor sgrafitat motivul medalionului central, redat în formă geometrică sau florală, restul cîmpului, pînă sub buza străchinii, fiind întregit în două moduri: prin raze, constînd din fascicule de linii care de obicei încadrează o bandă de linii frînte sau, în cazuri mai rare, un motiv care pare să imite o împletitură de frunze sau ghirlandă. Fasciculele de pe același exemplar, în general în număr de șase, nu au întotdeauna aspect identic; spațiile dintre ele cuprind triunghiuri cu virful spre medalionul central sau cercuri umplute cu diferite motive geometrice. Al doilea mod îl constituie decorarea zonei centrale prin medalion, ca mai sus, dar pe un spațiu mai mare și prin

³³ Cf. Nicolae Constantinescu, *StComPitești*, 1968, p. 134—136; idem, *RESEIE*. 8, 1970, 1, p. 5—31.

³⁴ Vezi bibliografia de la nota 27 a lucrării de față.

³⁵ Nicolae Constantinescu, *Coconi*..., p. 72. 82—91.

³⁶ Dinu V. Rosetti, *BMI*. 2, 1972, p. 36.

realizarea unei benzi sgrăfitate sub buza străchinii, circumscriind motivul central. Această bandă cuprinde de obicei motive spiralice sau linii în zig-zag. Buza străchinilor nu poartă niciodată decor sgrăfizat ci doar pete verzi și maron alternând într-un oarecare ritm.

Sintem de acord cu opinia exprimată de alți cercetători ³⁷, potrivit căreia în ceramica smălțuită carpato-dunăreană din secolul al XIV-lea decorul sgrăfizat pune accentul pe geometrism. Observăm însă, că așa numitul *motiv stelar*, de exemplu, se întâlnește de asemenea în două variante pe străchinile de la Coconi ³⁸ dar într-o redare diferită în detaliu de aceea pe care o are pe străchinile de la Basarabi.

Farfuriile sînt de asemenea prevăzute cu picior inelar, au corpul mai aplatizat decît al străchinilor, redînd o formă concavă — întinsă; buza evazată (lată de cca 3 cm) prezintă două variante: prima, cu o curbură lină care-i dă o poziție oblică, în prelungirea peretelui, a doua, frîntă brusc, urmînd un plan orizontal.

Nuanțele de smălț sînt aceleași ca la străchini. În puține cazuri decorul sgrăfizat, geometric și floral, al farfuriilor este similar cu cel întilnit pe străchini; în majoritatea cazurilor însă, motivele de decor diferă. Se observă în categoria farfuriilor de la Basarabi o adevărată predilecție pentru benzile late cu împletituri (entrelacs) ³⁹ ca și pentru benzile formate din carouri umplute cu desene geometrice. În majoritatea cazurilor buza farfuriilor este și ea decorată cu incizii paralele între ele care-i urmăresc conturul (fig. 8/1—10, 12; 9/5—9, 10—15; 10/3—4, 7—8).

Frecvent în ceramica din așezările de la Dunărea de Jos *decorul reprezentînd păsări* se întilnește la Basarabi pe farfurii de dimensiuni mici și mijlocii, într-o manieră aparte. Cu două excepții, în care întilnim un *vultur încoronat* și un altul care pare a fi fost *bicefal*, avem de-a face cu reprezentări quasi-identice ale unui vultur cu picioarele înalte, cu aripile desfăcute și cu capul întors într-o parte. Reprezentarea aceasta, mai mult sau mai puțin schematică, se repetă adînc pe opt vase și pare să sugereze replica unei reprezentări heraldice (fig. 9/2—3).

Vulturul bicefal se întilnește în ceramica smălțuită datînd din secolul al XIV-lea de la Păcuiul lui Soare ⁴⁰; observăm însă că, în ceramica de la Coconi, motivul amintit redă de obicei o pasăre de curte obișnuită ⁴¹. Tot o astfel de înfățișare o au adeseori și păsările de pe ceramica de la Zimnicea ⁴².

Exceptînd motivul șarpelui care apare pe un fragment de farfurie și un picior, probabil de felină, pe alt exemplar nu s-au putut identifica alte reprezentări zoomorfe.



³⁷ Corina Nicolescu și Radu Popa, *Dacia*, N.S., 9, 1965, p. 341—346.

³⁸ Nicolae Constantinescu, *Coconi*..., p. 132—134, fig. 59—60.

³⁹ Acest decor se întilnește frecvent în ceramica din secolele XIII—XIV de la Păcuiul lui Soare; el apare la Curtea de Argeș, Drobeta-Turnu-Severin, Coconi, iar în Bulgaria, la Tîrnovo. Cf. Corina Nicolescu, Paul Petrescu, *Ceramica românească tradițională*, București, 1975, p. 67, fig. 5/c—f.

⁴⁰ Corina Nicolescu și Radu Popa, *op. cit.*, p. 344, fig. 5/c.

⁴¹ Nicolae Constantinescu, *Coconi*..., pl. XLIV/1, 3—4; XLVI/3—5, 8.

⁴² Aducem pe această cale mulțumirile noastre Alexandrinei Alexandrescu pentru amabilitatea de a ne fi arătat o bună parte din materialele ceramice provenind din așezarea medievală de la Zimnicea.




Fig. 8. Basarabi-Calafat. Ceramică smălțuită 1–10, 12–13, 15–17 fragmente de străchini și de farfurii ; 11, 14 torți de ulcioare.




Fig. 9. Basarabi-Calafat. Fragmente de străchini și de farfurii smălțuite.
<https://biblioteca-digitala.ro>

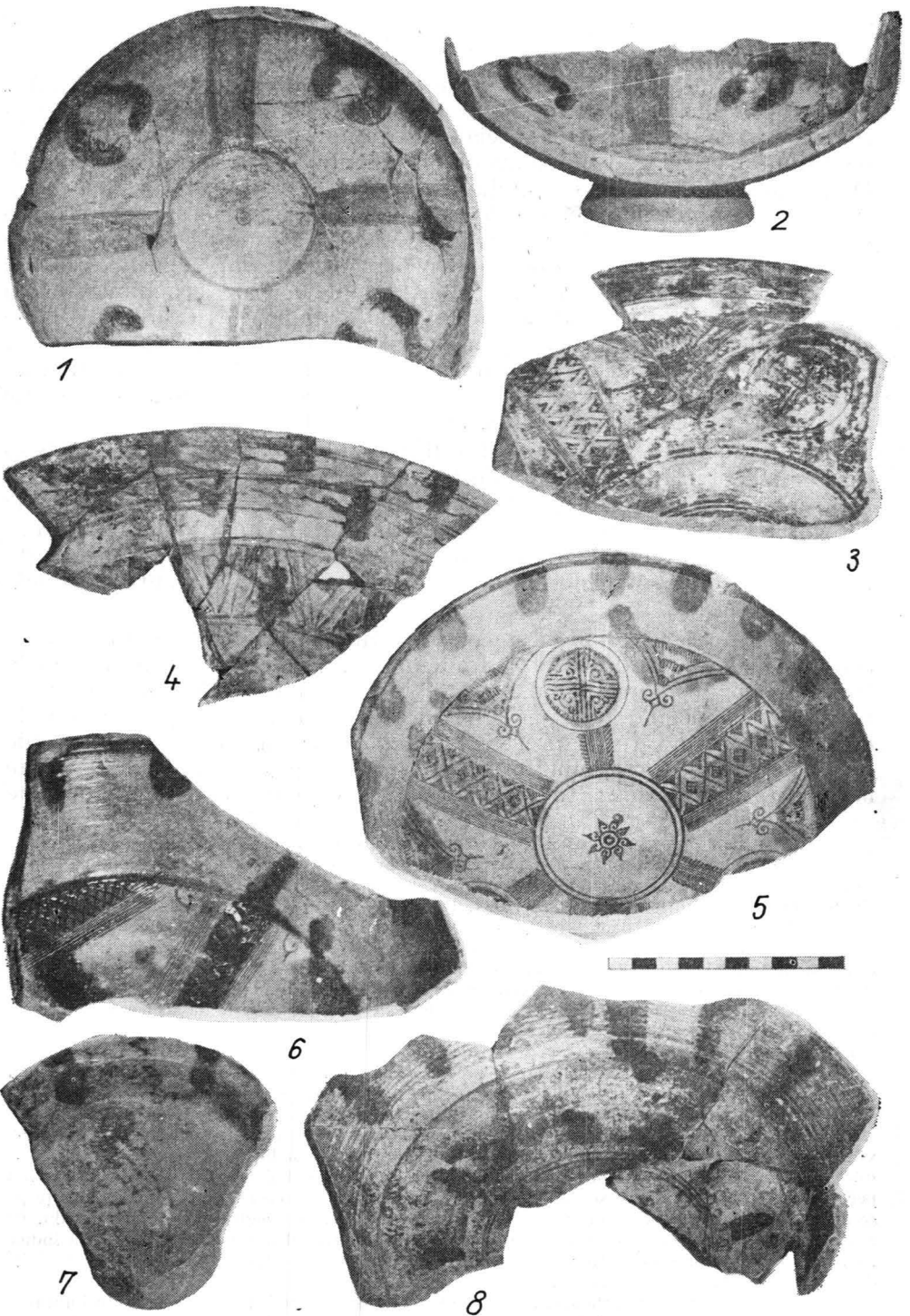


Fig. 10. Basarabi-Calafat. Fragmente de străchini și de farfurii smălțuite.

Prin formele de vase și prin procedeele diverse de decorație ceramica de la Basarabi-Calafat vădește în ansamblu caracterul unei producții „standardizate” ca urmare a specializării anumitor ateliere, deocamdată cu neputință de localizat pe temeiul documentației arheologice existente. Dată fiind lipsa dovezilor producerii ceramicii în cadrul așezării însăși (fapt care trebuie însă luat sub rezervă având în vedere caracterul de salvare al cercetării de la Basarabi)⁴³ se poate afirma că ea provine din ateliere specializate care produceau pentru o piață largă, urmînd cursul schimburilor de produse între regiuni complementare economicște. În afară de Coconi, unde s-a dovedit existența unui centru producător de ceramică nesmălțuită⁴⁴, poate de asemenea fi postulată existența și a altor centre de olărie, o atare interpretare fiind sugerată de caracteristicile ceramicii descoperite în marea majoritate a așezărilor cercetate pe cale arheologică din Oltenia, Țara Românească și Dobrogea.

Ceramica de la Dunărea de Jos din secolul al XIV-lea, știm cu toții, se caracterizează printr-o evidentă unitate a facturii ei tehnice (pastă, modelare, ardere) ca și printr-un repertoriu de forme de vase specific, în funcție de categoria smălțuită și nesmălțuită⁴⁵. Dar intrucît criteriul tehnic relevă în primul rînd uniformitatea⁴⁶ ceramicii carpato-dunărene el se dovedește departe de a oferi soluții în problema localizării diferitelor centre producătoare de olărie.

Dacă, însă, așa cum am încercat în rîndurile de față referindu-ne la ceramica de la Basarabi-Calafat, adîncim studiul ceramicii medievale de la Dunărea de Jos, prelungind observația asupra detaliilor de finisare a vaselor, — înțelegînd prin aceasta variațiile motivelor și procedeele de decor⁴⁷ —, ținînd totodată seama de particularitățile de microprofile ori de variațiile repertoriului formelor de vase de la o așezare la alta sau de la un grup de așezări la altul⁴⁸, socotim că se vor putea aduce contribuții de

⁴³ Precizăm că porțiuni însemnate din așezare nu au putut fi cercetate din motive obiective.

⁴⁴ Este locul să menționăm că în acest centru se producea alături de ceramică de uz comun nesmălțuită cu decor incizat cît și ceramică decorată cu vopsea albă și cu pete sporadice de smălț. Cf. Nicolae Constantinescu, SCIV, 16, 1964, 1, p. 103—112.

⁴⁵ În aceasta constă deosebirea principală dintre ceramica din toate provinciile românești de la sud de Carpați și ceramica contemporană ei din Moldova, de exemplu, caracterizată printr-un dualism al tehnicii de modelare (constînd în persistența modelării la roata înceată, alături de modelarea la roata rapidă — preponderentă) și de ardere (oxidantă și reducătoare), ca și printr-un repertoriu de forme de vase cu particularități simțitor diferite de acelea ale ceramicii carpato-dunărene. Cf. Elena Busuioc, *Ceramica de uz comun nesmălțuită din Moldova (sec. al XIV-lea pînă la mijlocul sec. al XVI-lea)*, București, 1975, p. 69—77, fig. 4—41.

⁴⁶ Din această cauză atunci cînd se prezintă ceramica dintr-o anume așezare medievală, în mod curent „analogiile” se fac global, prin simpla menționare a ceramicii, este drept cu trăsături generale asemănătoare, din toate celelalte așezări contemporane.

⁴⁷ Pentru cel care studiază ceramica medievală din Țara Românească dificultatea intervine în domeniul ordonării ei în funcție de natura decorului. Așa se împlîie cu oricare altă ceramică de tehnică pronunțat uniformă. Ocupîndu-se de studiul ceramicii de tip Dridu, și ea purtînd peceata uniformității tehnice și tipologice, Petre Diaconu pune accentul cu deplină justețe pe *ceramica din humă albă decorată cu vopsea*, definind-o ca o componentă a ceramicii Dridu. El reușește să aducă argumente noi, și mai convingătoare, privind originea acesteia și să indice topografia atelierelor producătoare de ceramică cu vopsea. Cf. Petre Diaconu — Dumitru Vălceanu, *op. cit.*, p. 85—89; 121—129.

⁴⁸ Literatura noastră arheologică existentă oferă într-o mai largă măsură posibilitatea referirilor la categoria nesmălțuită decît la aceea smălțuită; studiul detaliilor decorului, mai subtil, al ceramicii smălțuite poate, de asemenea, să contribuie la adîncirea cunoașterii ceramicii medievale românești în sensul aceluiași deziderat.

natură să localizeze sau să circumscrie zonal activitatea diferitelor centre producătoare de olărie din răstimpul secolelor XIV — XV în spațiul carpato-dunărean.

În concluzie, studiul ceramicii de la Basarabi-Calafat definește *ceramica cu decor colorat sau decorată cu vopsea* ca o componentă importantă a ceramicii carpato-dunărene capabilă să ofere soluții în problema originii acesteia și bineînțeles, împreună cu alte elemente distinctive care urmează a fi precizate în viitor, să contribuie la identificarea centrelor producătoare de ceramică în răstimpul secolelor XIV — XV în spațiul carpato-dunărean. Decorul ei pictat, care o apropie de maniera zugrăvelii murale, sugerează contactul atelierelor producătoare de astfel de ceramică cu meșterii construcțiilor arhitectonice de piatră și cărămidă de cult și laice din Țara Românească a veacurilor XIII — XV⁴⁹, fapt subliniat prin atestarea frecventă a ceramicii decorate cu vopsea în contextul arheologic al construcțiilor pe care le avem în vedere. Pe de altă parte largă răspândire a ceramicii de decor colorat arată o capacitate de producție prosperă a atelierelor de ceramică din Țara Românească în răstimpul aceluiași secol.

Pentru moment studiul de față definește și subliniază faptul că în ceramica medievală românească grupa decorată cu vopsea roșie este specifică așezărilor din partea de vest a regiunii Dunării de Jos (cu bune analogii în centrul și vestul Bulgariei și în Serbia) spre deosebire de părțile răsăritene ale Țării Românești, în care ponderea o are în principal decorul cu vopsea albă. Această împrejurare vine să se adauge ca un nou argument în sprijinul tezei istoriografiei noastre potrivit căreia părțile răsăritene ale Țării Românești au avut în secolul al XIV-lea un curs întrucâtva deosebit de acela al regiunilor ei apusene (regiunile oltene, argeșene și severinene), acestea din urmă cunoscînd o anume evoluție și un anume specific al dezvoltării culturii materiale⁵⁰, unitare în esență, de la Dunărea de Jos.

LA CÉRAMIQUE DU SITE MÉDIEVAL DE BASARABI-CALAFAT (XIV^e SIÈCLE)

RÉSUMÉ

Dans cette étude les auteurs traitent de la céramique du Moyen Âge, provenant de Basarabi-Calafat, dép. de Dolj, à la suite des fouilles de sauvegarde des années 1968—1969.

La céramique du site de Basarabi-Calafat, trouvée dans des restes des huttes et dans des fosses ménagères, présente des traits caractéristiques et date du XIV^e siècle, d'après les monnaies. Elle est modelée au tour rapide et cuite dans l'atmosphère oxydante. Dans son ensemble on y distingue un groupe de vases émaillés et un autre sans émail.

Dans le répertoire des formes de la céramique émaillée il y a des vases ouverts : écuelles, assiettes et vases fermés. Ces derniers, extrêmement fragmentaires, n'ont pas permis la restitution de leurs formes. Les écuelles

⁴⁹ V. Vătășianu, *Istoria artei feudale în țările române*, I, București, 1959, p. 388—390; Dinu C. Giurescu, *Țara Românească în secolele XIV—XV*, București, 1973, p. 125—137; Răzvan Theodorescu, *Bizanz, Balcani, Occident la începuturile culturii medievale românești (secolele X—XIV)*, București, 1974, p. 285—291.

⁵⁰ Cf. Răzvan Theodorescu, *op. cit.*, p. 130—267 și în special capitolul : „Coridoare culturale” și începuturile civilizației medievale românești; *ibidem*, p. 339—349.

et les assiettes ont l'émail aux nuances de jaune et vert, pourvues de taches brunes sur le bord. Les motifs ornementaux sont géométriques, végétaux et zoomorphiques parmi lesquels ceux à larges bandes d'entrelacs et à carreaux hachurés, par la technique de l'incision, sont spécifiques des assiettes (fig. 8—10).

À l'intérieur du groupe de la céramique sans émail on constate un répertoire des formes beaucoup plus varié : tasses, brocs, vases à une anse, cruches, pots, couvercles, lampes.

Du point de vue de la technique et des motifs ornementaux, les auteurs distinguent aussi deux groupes : les vases décorés par la technique de l'incision, de loin la plus fréquente, et les vases peints ou badigeonnés en couleurs rouge et blanc. Dans ce groupe peint ou badigeonné les motifs ornementaux sont combinés dans une gamme très variée, notamment sur les tasses, brocs et cruches (fig. 4—7).

Malgré le fait qu'il manque la documentation archéologique à propos de l'existence des ateliers dans ce site, ce qui n'est pas à exclure, il est évident que cette céramique provient des ateliers spécialisés. La quantité de céramique découverte pendant ces fouilles de sauvegarde permet de supposer que les ateliers locaux ou environnants fournissaient un volume de production capable de satisfaire les besoins de la population d'une large zone. Il est possible de supposer l'existence d'autres ateliers encore, pareils à ceux attestés à Coconi, vu les caractéristiques de la céramique découverte dans tous les sites fouillés de la Dobroudja, de la Valachie et de l'Olténie.

Dans cette zone, la céramique de Basarabi-Calafat est définitoire pour le groupe peint ou badigeonné en couleur rouge, importante composante dans l'ensemble des découvertes du Bas-Danube, et elle pourra nous fournir dans l'avenir la documentation concernant le problème de son origine. Ce même décor peint la rapproche de la manière de la peinture murale et suggère des contacts entre les céramistes et les maîtres des chantiers de constructions, en pierre et en brique, de culte ou laïques de la Valachie des XIII^e—XIV^e siècles. Cette observation est soulignée par les découvertes céramiques faites dans le contexte archéologique des centres mentionnés. Cette céramique présente de bonnes liaisons avec des découvertes faites dans la Bulgarie centrale et de l'ouest, et de la Serbie.

EXPLICATION DES FIGURES

Fig. 1. Basarabi-Calafat. 1—7 céramique sans émail.

Fig. 2. Basarabi-Calafat. Céramique sans émail 1, 3, 5, 7, 8—9. pots ; 2—6 couvercles ; 4 tasse ; 7 vase à une anse.

Fig. 3. Basarabi-Calafat. Céramique sans émail 1—3, 7—8 pots et vases à une anse ; 4—6 couvercles ; 9 broc.

Fig. 4. Basarabi-Calafat. Céramique peinte : 1—3 brocs ; 4 tasse ; 5, 7 cruches ; céramique sans émail : 6 lampe ; 8—9 vases à une anse.

Fig. 5. Basarabi-Calafat. Céramique peinte.

Fig. 6. Basarabi-Calafat. Tasses.

Fig. 7. Basarabi-Calafat. Fragments de brocs et de cruches peints.

Fig. 8. Basarabi-Calafat. Céramique émaillée 1—10, 12—13, 15—17 fragments d'écuelles et d'assiettes ; 11—14 anses de cruches.

Fig. 9. Basarabi-Calafat. Fragments d'écuelles et d'assiettes émaillées.

Fig. 10. Basarabi-Calafat. Fragments d'écuelles et d'assiette émaillées.

OBSERVAȚII ÎN LEGĂTURĂ CU UNELE „NOTE EPIGRAFICE”

DE

NICOLAIE GUDEA

Din punct de vedere epigrafic, în sensul cel mai strict al cuvîntului, prezenta notă își justifică necesitatea în momentul în care au apărut interpretări necorespunzătoare ale unor materiale epigrafice, care deși nu aduc nimic nou, capătă circulație în reviste oficiale. Nota nu este și nu se vrea un răspuns. Ea vrea doar să aducă aminte de existența și necesitatea unei limite de care trebuie să țină seama toți cei care vor să aducă într-adevăr vreo contribuție la istoria patriei.

În câteva puncte vom supune mai jos analizei câteva păreri mai noi ale colegului C.C. Petolescu în legătură cu interpretarea unor materiale tegulare sau epigrafice propriu-zise. De la început menționăm că aceste interpretări nu erau neapărat necesare, căci ele nu schimbă și nu lămuresc problemele pe care le discută, ba din contră.

Vom ilustra argumentația noastră cu desene fidele copiilor în sugativă ale ștampilelor, alături de fotografii care pot apare șterse și care, singure, ar putea și pot trezi suspiciuni.

1. În SCIVA, 25, 4, 1974, p. 601, nr. 8 referindu-se la ștampilele cohorței *II Nervia Pacensis miliaria Brittonum* descoperite la Buciumi (jud. Sălaș), C. C. Petolescu scrie : „în realitate după literele COH II N nu urmează nici litera V, nici A sau P (singure) ci literele PA în ligatură ; una din hastele literei A este comună cu aceea a literei P, cealaltă se dezvoltă din bucla acesteia din urmă (P). De acord cu Finály ștampila trebuie citită răsturnată față de felul în care s-a făcut pînă acum ; astfel restabilită ștampila se citește invers de la dreapta spre stînga (litera N apare astfel normală). Fig. 4/2.” Nu știm de ce lectura dată de I. I. Russu (SCIV, 10, 1959, p. 315—316, fig. 5) nu l-a mulțumit pe C. C. Petolescu. Noi am acceptat această lectură după ce am studiat zeci de ștampile : *Castrul roman de la Buciumi*, Cluj, 1972, p. 117, pl. CXXXVII—CXXXVIII). Prezentăm în figura 1/1—4, patru ștampile ușor diferite ale cohorței, așezate




Fig. 1. Ștampile ale cohorței II Nervia Brittonum de la Buciumi.

aşa cum propunea I. I. Russu (nr. 2, 4) și cum propune C. C. Petolescu (nr. 3). Se poate vedea clar că Petolescu „forțează” lectura. Litera N nu apare „normală” oricum am răsturna ștampila. Aceeași situație este cu literele în care C. C. Petolescu vede P + A. Este greu de crezut acest lucru. Într-un caz extrem poate că s-ar putea admite V + P, dar am cădea într-o altă extremă. Dealtfel oricum s-ar completa și interpreta ștampila numele unității nu se schimbă și nu se aduc precizări. Epitetul „Pacensis”, pe care C. C. Petolescu îl vrea neapărat, apare o singură dată în diploma militară din anul 114 din Pannonia (CIL, XVI, 61). Toate celelalte diplome militare care pomenesc cohorta în Dacia o menționează sub numele de *cohors II Brittonum miliaria* sau *II Nervia Brittonum miliaria* (CIL, XVI, 110, 185; Athenaeum, n. s. XXXVI, 1958, p. 183–218; *Castrul roman de la Buciumi*, Cluj, 1972), așa că nu vedem nici necesitatea, nici motivele de a se renunța la lectura propusă de I. I. Russu.

2. În aceeași revistă SCIVA, 25, 4, 1974, p. 602, fig. 5/1, C. C. Petolescu se referă la ștampilele de tip „CEZ” apărute la Bologa (jud. Cluj) și enunță : „datorită unei erori de lectură litera S apare inversată în desenul și fotografia autorului (N. Gudea); aceasta trebuie răsturnată și citită de la dreapta spre stînga”. Așa am și procedat. Fig. 2/1–2 prezintă două ștampile așezate așa cum am citit noi, și, respectiv, așa cum vrea C. C. Petolescu. Se poate vedea că lectura și forma literei S este aceeași oricum am

întoaree și am răsturna ștampila. Se pare că C. C. Petolescu nu a văzut în realitate aceste ștampile. Nici nu le putea vedea dealtfel fără prezența noastră. Lectura pe care o acceptă el, propusă de noi (ActaMN, 9, 1972, p. 421) dar cu mari rezerve : Gaesati, pare posibilă, dar în același timp constituie și un risc. „Făurirea” unei unități militare de Gaesati, din care apoi se formează o cohortă chiar dacă vreodată se va putea dovedi, astăzi ni se pare hazardată. De unde atîta siguranță că această unitate a staționat prima în castrul de la Bologa? De unde atîta precizie că unitatea a fost creată în Dacia? Toate sînt afirmații gratuite după părerea noastră, pentru că realitatea istorică este cu totul alta. Castrul de la Bologa are trei faze clare de construcție, iar în prima fază (castrul mic de pămînt)



Fig. 2. Ștampile de tip CEZ de la Bologa ; ștampile ale cohorții II Flavia Commagenorum de la Vețel (Micia).

staționa aici cu totul altă unitate decît se bănuia (cohors I Brittonum). Ea este atestată de ștampile clare și sigure. C. C. Petolescu, necunoscînd atare situație, lansează această ipoteză vrînd indirect (sau poate direct) să

sprijine teoria sa nouă cu privire la *cohors II Hispanorum* (vezi mai jos. nr. 3). Recomandăm însă prudență și răbdare atât la lectura ștampilelor cât și la interpretarea lor. Nu ar fi primul caz în care informații scrise rămân nelămurite.

3. În anii din urmă reluându-se cercetările de la Vețel (jud. Hunedoara) la castrul și așezarea romană Micia au fost făcute importante descoperiri tegulare. Printre acestea o serie de cca 60 bucăți de cărămizi și țigle ștampilate pentru care s-a dat (cam în pripă) lectura : *cohors II Hispanorum* (O. Floca, ActaMN, 5, 1968, p. 113, nota 10) ; O. Floca, St. Ferenczi, L. Mărghitan, *Micia. Grupul de cupatoare pentru ars ceramică*, Deva, 1970, p. 9). Reluând această ipoteză, C. C. Petolescu (Sargetia, 9, 1972, p. 43—49, nota 24 ; C. C. Petolescu — L. Mărghitan, Muzeul Național, 1, 1974, p. 256—257) lansează o serie de supoziții strategice, de dislocare militară și de datare cu totul „inedite” privind *cohors II Hispanorum*, care tind să schimbe cu totul puținele date pe care le știm despre această unitate militară. Numai că întregul edificiu creat astfel a pornit de la o bază falsă. Primul care a lansat această ipoteză greșită a fost O. Floca, în ciuda rezervelor pe care încă atunci le manifestase I. I. Russu. Apoi ideea s-a dezvoltat progresiv. *Ștampilele descoperite la Micia nu reprezintă însă cohorta II Hispanorum. Ele sînt un tip nou al ștampilelor cohortei II Flavia Commagenorum*. Fotografii prezentate de C. C. Petolescu (Sargetia, 9, 1972, p. 45, fig. 2) nu sînt destul de clare, iar desenul ștampilei întregite, deși a fost în linii mari realizat corect, este înțeles greșit. Chiar dacă literele ștampilelor sînt ușor corupte, cu caracter cursiv chiar, pe ștampile se poate vedea clar că este vorba de *cohors II Flavia Commagenorum*. Ștampilele prezentate de noi (fig. 2/3—6 ; fig. 3/1—3) arată, sperăm, clar acest lucru. Sensul literelor care urmau după așa zisul „H” (de fapt FL) au primit o explicație foarte interesantă (Muzeul Național, 1, 1974, p. 257, nota 51) dar ele reprezintă de fapt COMM(agenorum). Lectura deci a ștampilelor de la Micia este coh(ors) II Fl(avia) Comm(agenorum). I. I. Russu a afirmat acest lucru mai de mult. Recent H. Daicoviciu și I. Piso, care au văzut atent aceste ștampile, sînt de acord cu această lectură. Așa că întreaga teorie creată pe baza acestei lecturi false cade. Căci articolul din Sargetia, 9, 1972 venea și voia să răstoarne tot ceea ce munca migăloasă a mulți istorici a reușit să smulgă necunoscutului despre cohorta de hispani. Credem că eroarea se datorește grabei și mai ales dorinței de a crea teorii noi.

4. În SCIVA, 25, 4, 1974, p. 599—600, nr. 7, fig. 4/1 C. C. Petolescu reia o inscripție de la Buciumi (*Castrul roman de la Buciumi*, p. 117), o întregeste și o datează în timpul lui Traian pe baza unui simplu joc al prezenței unității pomenite de inscripție (*cohors I Augusta*) în diplomele militare. Întregirea ei ca și datarea sînt forțate. Titlurile menționate în fragmentul de inscripție pot fi nu numai ale lui Traianus, ci și ale lui Hadrianus, Antoninus Pius sau chiar mai departe (R. Cagnat, *Cours d'épigraphie latine*, Paris, 1890, p. 182 sq). I. Piso m-a informat cu amabili-

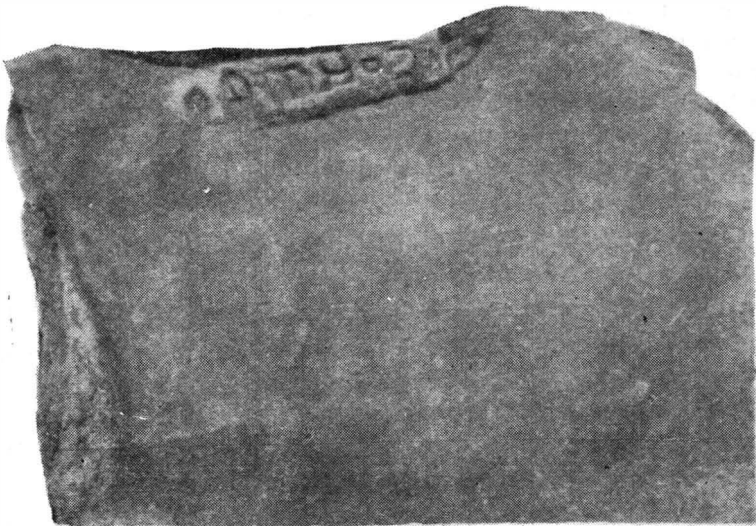



Fig. 3. Detalii fotografiate ale ștampilelor de la Vețel (Micia).

tate că după părerea sa forma literelor este mai târzie decât mijlocul secolului al II-lea. Oricum ipoteza lui C. C. Petolescu este prea îndrăzneță ca și datările care reies dintr-însa.

Prin această notă am vrut să atragem atenția asupra relativității pe care o conține orice cercetare primară și mai mult asupra modului cum trebuie abordată orice descoperire nouă, sau care ni se pare nouă.

EINIGE BEMERKUNGEN BEZÜGLICH EINIGER „EPIGRAPHISCHER NOTIZEN“

ZUSAMMENFASSUNG

Der Verfasser unterzieht einer Analyse einige „neue“ Lesearten die von C. C. Petolescu bezüglich einiger epigraphischen Materialien vorgeschlagen werden. In vier Punkte wird die Falschheit dieser Lesearten bewiesen, welche sich auf (1) Cohors II Nervia Brittonum von Buciumi (Kr. Sălaj), (2) die Ziegelstempel CEZ von Bologna (Kr. Cluj), (3) Cohors II Flavia Commagenorum von Micia (Kr. Hunedoara) und (4) eine Inschrift von Buciumi (Kr. Sălaj) beziehen. Es werden einige Bemerkungen bezüglich der eigentlichen Behandlung des epigraphischen Problems aufgeführt.

VERZEICHNIS DER ABBILDUNGEN

Abb. 1 Ziegelstempel der Cohors II Nervia Brittonum von Buciumi.

Abb. 2 Ziegelstempel des Typs CEZ von Bologna; Ziegelstempel der Cohors II Flavia Commagenorum von Vețel (Micia).

Abb. 3 Vețel (Micia). Ziegelstempel.

ADNOTĂRI EPIGRAFICE (2)¹

DE

ANDREI ARICESCU

Descoperiri recente, reeditarea unor fragmente de inscripție, publicarea incompletă sau doar anunțarea altora prilejuiesc aducerea în discuție a citorva documente epigrafice dobrogene, pentru precizarea stării de fapte existente, ori pentru aducerea la cunoștință a tuturor datelor tehnice necesare.

În 1968, A. Rădulescu a publicat un fragment (colțul din dreaptasus) al unei plăci de marmură cu inscripție onorifică în limba latină (se află în Muzeul de arheologie din Constanța, sub nr. de inventar 1 432), descoperit în anul 1960 în pământul de umplură de la Edificiul roman cu mozaic din Tomis². Pe fragment se păstrează literele :

ESDI

NI

CIF

AE

Editorul, bazându-se pe analogii din epigrafia tomitană³, a reconstituit dedicația către împăratul Hadrian în felul următor :

[*Imp(eratori) Ca]ES(ari) DI*

[*vi Traia*]NI

[*Parthi*]CI F(*ilio*)

[*Divi Nerv*]AE

[*nep(oti) Traiano*]

[*Hadriano Aug(usto)*]

[*p(ontifici) m(aximo) tr(ibuniciae) p(otestatis)...*]

[*co(n)s(uli)...* p(*atri*) p(*atriae*)⁵...]

În anul 1974, în timpul săpăturilor efectuate lângă Edificiul cu mozaic, spre sud-vest, în direcția porții nr. 1 a portului Constanța, tot în pământul de umplură, la cea 0,20 m adâncime, a fost descoperit un al doilea fragment din aceeași inscripție onorifică⁴. De data aceasta este partea din stîngasus a plăcii, care se leagă perfect de primul fragment. Acest al doilea fragment are înălțimea de 0,305 m și lățimea de 0,420 m. În total deci, lățimea plăcii era de 0,680 m⁵. De la bun început trebuie spus că întregirile propuse pentru primele trei rinduri de editorul primului fragment au fost cât se poate de exacte, literele presupuse fiind întocmai cele aflate pe al

¹ Prima serie de adnotări epigrafice a apărut în SCIV, 24, 1973, 1, p. 111 - 118.

² A. Rădulescu, *Pontice*, 1, 1968, p. 329 - 330 și fig. 4.

³ *Ibidem*, p. 330, notele 35 - 36.

⁴ Săpăturile din această zonă au fost supravegheate de Maria Munteanu, care a descoperit fragmentul de inscripție și i-a văzut legătura cu cel publicat anterior.

⁵ Dimensiunile primului fragment la A. Rădulescu, *op. cit.*, p. 329.

doilea fragment. Pe cele două părți, acum reunite (fig. 1), ale inscripției se citesc următoarele litere :

IMPCAESDI
VITRAIANI
PARTHICIF
AE

Se constată că cele trei rânduri păstrate complet sînt alcătuite dintr-un număr egal de litere (cite nouă), ceea ce poate duce la presupunerea că și următoarele aveau același număr de litere, ori una mai mult sau mai puțin. În consecință, textul inscripției trebuie să fi fost aproximativ următorul ⁶ :

Imp(eratori) Caes(ari) Di-
vi Traiani
Parthici f(ilio),
5 [*Divi Nerv*] *ae*
[*nep(oti), Traiano*]
[*Hadriano*]
[*Aug(usto), pont(ifici) max(imo),*]
[*trib(unicia) pot(estate)... ?*]
[*co(n)s(uli) III, p(atri) p(atriae),*]
10 [*respublica*]
[*Tomit(anorum)...*]
[.....]
[*leg(ato) Aug(usti) pr(o) pr(aetore).*]

Astfel, rîndurile 4, 5, 7, 10 și 13 ar fi avut cîte zece litere, rîndurile 6 și 9 cîte opt, iar rîndurile 8, 11 și 12 între opt și zece litere. În r. 9, am completat cifra *III*, deoarece al III-lea și ultimul consulat al lui Hadrian începe în anul 119⁷ și nu pare probabil ca inscripția onorifică tomitană de față să fie anterioară acestui an, ținînd cont de datarea celorlalte două dedicații din același oraș, una din 119—120⁸, cealaltă din 129⁹, cît și de vremea în care Hadrian a vizitat țărîmul vest-pontic, prilej pentru apariția unor asemenea monumente, fie că este vorba de o singură călătorie în care a atins Tomisul, în iarna 123/124, fie că a mai trecut pe aici și în anul 132¹⁰. În încheierea inscripției (r. 10—11), era indicat, de bună seamă, autorul dedicației, adică statul tomitan sau organele deliberative ale orașului¹¹, numite cu vreuna din formulele *respublica Tomitanorum*¹² ori *senatus populusque Tomitanorum*¹³ ori, mai puțin probabil, *civitas Tomitanorum*¹⁴ ;

⁶ Propunerile de întregire pe care le fac pentru rîndurile dispărute ale inscripției sînt puțin diferite de cele ale lui A. Rădulescu (*op. cit.*, p. 330), deosebirile datorîndu-se socotirii numărului de litere pe fiecare rînd și analogiilor cu celelalte două dedicații latine din Tomis către Hadrian (CIL, III, 765 și 12493). Astfel, în r. 7 am preferat *pont(ifici) max(imo)* în loc de *p(ontifici) m(aximo)*, iar în r. 8 *trib(unicia) pot(estate)* în loc de *tr(ibunicia) pol(estatis)*.

⁷ R. Cagnat, *Cours d'épigraphie latine*³, Paris, 1911, p. 195—196.

⁸ CIL, III, 12493.

⁹ CIL, III, 765. Cf. și I. Stoian, *Tomitana*, București, 1962, p. 124—127.

¹⁰ R. Vulpe, *Histoire ancienne de la Dobroudja*, București, 1938, p. 171—176; idem, *Din istoria Dobrogei*, II, București, 1968, p. 130—137; Al. Suceveanu, *Pontica*, 8, 1975, p. 123 și nota 40.

¹¹ I. Stoian, *op. cit.*, p. 122—127.

¹² CIL, III, 14451, 1395, 7540, 12493.

¹³ CIL, III, 765.

¹⁴ CIL, III, 14450.

putea urma numele guvernatorului în timpul sau prin grija căruia a fost pusă inscripția onorifică, ceea ce ar însemna că textul mai avea încă cel puțin două rinduri (12—13, poate și 14). Dacă admitem că textul se desfășura pe 13 sau 14 rinduri și că spațiile dintre acestea și dintre litere

Fig. 1. Placă onorifică dedicată împăratului Hadrian, descoperită la Tomis; fragmentul din dreapta, găsit în 1960; cel din stânga, în 1974.



aveau aceleași dimensiuni de la început până la sfârșit (6 cm literele + 2 cm spațiile), ajungem la încheierea că placa cu inscripție onorifică închinată la Tomis lui Hadrian putea avea o înălțime de cel mult 1,150—1,250 m.



Fig. 2. Partea inferioară a unei inscripții funerare descoperită la Slava Rusă.



Fig. 3. Stelă funerară de la Slava Rusă, pusă pentru soldatul *Valerius Valens*, pe care este reprezentată *Lupa Capitolina*.



Fig. 4. Reconstituirea parțială a stelei de la Slava Rusă cu *Lupa Capitolina*.



În anul 1932, au intrat în patrimoniul Muzeului de arheologie din Constanța două fragmente din cunoscuta inscripție descoperită la Camena (jud. Tulcea), care atestă construirea unei băi publice de către *vicani Petrenses*. Ele au fost publicate pentru prima dată, în 1934, de Th. Sauciuc-Săveanu, care descrie amănunțit monumentul, dînd și o reconstituire a inscripției, și face un amplu comentariu asupra însemnătății descoperirii pentru cunoașterea procesului de romanizare în Dobrogea¹⁵. Unul din fragmente¹⁶ (A), din partea stîngă, reprezintă mai mult de jumătate din blocul de calcar cu inscripția încadrată în *tabula ansata*; cel de al doilea¹⁷, mult mai mic (B)¹⁸, este din marginea din dreapta a cîmpului inscripției; fragmentele de inscripție nu aveau legătură între ele.

După puțin timp, Gr. Florescu a reluat în discuție documentul¹⁹, încercînd alte restituiri ale textului decît primul editor²⁰ și aducînd precizări în legătură cu unele elemente de limbă din inscripție²¹; de asemenea, bazat pe aceste noi interpretări, considera că inscripția ar putea data cel mai devreme din a doua jumătate a secolului al III-lea. Tot datorită acestei republicări a documentului constatăm că în anii scurși de la prima editare, adică în 1934—1935, blocul de calcar cu inscripție fusese reconstituit²², de bună seamă, pe temeiul calculelor făcute de Th. Sauciuc-Săveanu²³.

În anul 1939, a fost descoperit un al treilea fragment al inscripției (C), care face legătura între primele două; textul a devenit acum, cu excepția cîtorva litere căzute în spărturi, complet și a fost astfel editat iarăși de Th. Sauciuc-Săveanu²⁴, care, odată dispărut argumentul principal al unei datări tîrzii, susținută de Gr. Florescu²⁵, revine la datarea mai timpurie a documentului, în secolul al II-lea²⁶. Din această a treia publicare a

¹⁵ Th. Sauciuc-Săveanu, *Analele Dobrogei*, 15, 1934, p. 93—108 și nota suplimentară (după p. 112).

¹⁶ *Ibidem*, p. 98, fig. 2.

¹⁷ *Ibidem*, fig. 3.

¹⁸ La Th. Sauciuc-Săveanu, *op. cit.*, cele două fragmente sînt numerotate 118 a și 118 b, după inventarul de atunci al muzeului din Constanța.

¹⁹ Gr. Florescu, *Analele Dobrogei*, 17, 1936, p. 132—135; idem, *Dacia*, 5—6, 1936—1938, p. 426—428.

²⁰ [U]lpio în loc de T[it]io, s(upra) s(criplis) în loc de s(uo) s(umptu) și ela[psu] în loc de pa[rcum].

²¹ Formele *balineu, effectu, questoribus*.

²² Gr. Florescu, *op. cit.*, p. 133, fig. 4 și p. 427, fig. 5.

²³ Th. Sauciuc-Săveanu, *op. cit.*, p. 95.

²⁴ Th. Sauciuc-Săveanu, *Un nou fragment al inscripției din Petra-Camena*, București, 1940.

²⁵ Cuvîntul *ela[psu]*, reconstituit din urmele unor litere de pe fragmentul A, termen inexistent în realitate, care ar fi indicat distrugerea edificiului public în timpul năvălirilor de la mijlocul veacului al III-lea (Gr. Florescu, *op. cit.*, p. 135, 428).

²⁶ Cum era firesc, Th. Sauciuc-Săveanu este de acord cu Gr. Florescu în privința prescurtării *SS = s(upra) s(cripto)*.

inscripției se constată că se renunțase la restaurarea blocului de calcar, făcută înainte de descoperirea fragmentului C, fără a se proceda la una nouă, cele trei fragmente fiind doar așezate unul după altul ²⁷.

La vremea acestei ultime editări a inscripției de la Camena se păstrau următoarele litere ale textului, repartizate pe cele trei fragmente :

A	Q B F F	C	B
VICANIPETRENSESQVIC		ONTVL	.RVNT
CAVSASALVTISCORPORISSVIBALINEVFA		CIVNDVQV	ODOPVS
EFFECTVMAGISTERIOANNINYMPHIDIMAXIM		IETAELIGEMI	.IQVESTORI
HSVICIVLPIOROMANOETCASSIOPRIMITIVOCVRAN		TIBVSOPERIN	...HIDIO
MAXIMOSSETAELIOIULIO			

De atunci încoace, documentul a suferit și alte stricăciuni ; singur fragmentul C a rămas nevătămat pînă astăzi. Fragmentul A a fost spart în șase bucăți, mai mari sau mai mici, dintre care una, din dreapta-sus, nu se mai găsește ; aceasta conținea două litere de pe chenar (*FF*) și capetele superioare a două litere din rîndul următor (*ES*) ; o spărtură din mijlocul inscripției a avariat litere din rîndurile 2, 3 și 4, făcînd chiar să dispară cîteva din rîndul 3 (*ORI*). Fragmentul B, care conținea inițial părțile finale din patru rînduri ale inscripției, a fost spart și el, pe orizontală, în trei bucăți, dintre care cea de jos, împreună cu ultimul rînd (*HIDIO*) a dispărut ; avariile suferite au făcut să dispară și primele litere din cele trei rînduri păstrate, adică din rîndurile 2, 3 și 4 ale întregului text (*R* din r. 2, *OD* din r. 3 și *I* din r. 4) ; de asemenea, au pierit și alte trei litere din r. 4 (*TO* și *I* de la sfîrșitul rîndului).

Stricăciunile suferite de inscripția de la Camena în cursul anilor, după 1940, mai ales în timpul războiului și în anii imediat ulteriori, datorită transportării neatente a pietrei dintr-un loc în altul, au provocat însă și alte neajunsuri, prin dispersarea fragmentelor, astfel că după reorganizarea Muzeului de arheologie din Constanța (1957) unele fragmente au apărut, conform indicațiilor din registrele vechi de inventar, cu alte locuri de proveniență, ceea ce a putut duce la eroarea de a fi publicate separat ²⁸, cu indicarea acestor puncte de descoperire false : fragmentul C era considerat ca provenind din Tomis, iar două bucăți lipite din fragmentul A (literele *QB* din r. 1 de pe chenar și *RENS* din r. 2), ca și o bucată din fragmentul B (literele *VNT* din r. 2) erau date ca fiind descoperite la Carsium. Abia în ultimii ani, cu prilejul amenajării lapidariului Muzeului de arheologie din Constanța, în bolțile de sub marele mozaic tomitan, au fost puse laolaltă toate fragmentele existente încă din importanta inscripție de la Camena (inventariată acum la nr. 28), al cărei text îl transcriu mai jos, după ultima

²⁷ Th. Sauciuc-Săveanu, *op. cit.*, p. 5, fig. 1.

²⁸ Gh. Poenaru-Bordea, *Note epigrafice*, în volumul *Noi monumente epigrafice din Scythia Minor*, Constanța, 1964, p. 126 – 129, nr. 11 – 13.

lectură a lui Th. Sauciuc-Săveanu²⁹, cu indicarea părților dispărute între timp³⁰:

Q(uod) B(onum) F(austum) F(elix)

Vicani Petrenses qui contul[e]runt

causa salutis corporis sui balineu (sic) faciundu (sic). Quod opus effectu (sic) magisterio anni Nymphidi Maximi et Aeli Gemi[n]i, questoribus vici Vlpio Romano et Cassio Primitivo, curantibus operi N[ymp] hidio Maximo s(upra) s(cripto) et Aelio Iulio.

Voi încheia discuția despre inscripția de la Camena cu câteva scurte observații. În primul rând, cred că prima frază a textului are înțeles deplin fără să fie nevoie să subînțelegem un obiect direct sau încă un verb, nefiind vorba de o exprimare eliptică³¹, ci doar concisă, cum este firesc să se întâmple în documentele epigrafice. În ce privește antroponimele din inscripție, așa adăuga, față de cele spuse de primul editor³², că ele ar putea să ascundă și autohtoni sau alți traci (bessi) romanizați, nefiind vorba neapărat de coloniști romani, ceea ce nu scade cu nimic valoarea documentului pentru demonstrarea procesului de romanizare. Cît privește data monumentului, sînt de părere că nici caracterele paleografice, nici fenomenele lingvistice întilnite în text (căderea consoanei finale -m³³ și notarea diftongului -ae- prin vocală simplă³⁴), nu constituie dovezi suficiente pentru a considera documentul ulterior mijlocului veacului al III-lea³⁵; dimpotrivă, așa adăuga, pe lângă argumentele aduse de Th. Sauciuc-Săveanu în favoarea datării mai timpurii a inscripției³⁶, că ea aparține probabil celei de-a doua jumătăți a secolului al II-lea sau, cel mai tîrziu, primei părți a celui următor, pentru că nu sînt cunoscute pe teritoriul Sciției Mici documente cu caracter public, provenite din așezări rurale, ulterioare perioadei tulburi de la mijlocul secolului al III-lea³⁷; mai mult, singura inscripție dintr-un *vicus*, în care mai este pomenit un edificiu de interes obștesc, datează din anii 139—161³⁸. În sfîrșit, referitor la problema orga-

²⁹ Th. Sauciuc-Săveanu, *op. cit.*, p. 12. Am considerat utilă reproducerea textului și pentru faptul că articolul lui Th. Sauciuc-Săveanu nu se află într-o revistă de specialitate sau de mai mare circulație și din această cauză este uneori omis, ca și lectura completă a inscripției (de ex.: R. Vulpe, în notele la V. Părvan, *Inceputurile vieții romane la Gurile Dunării*, ed. a 2-a, București, 1974, p. 201—202, nota 371, dă inscripția în lectura lui Gr. Florescu, neținînd seama de existența fragmentului C, care schimbă substanțial această lectură; la fel, Maria Munteanu, *Pontica*, 4, 1971, p. 131).

³⁰ Cu litere drepte.

³¹ Th. Sauciuc-Săveanu, *op. cit.*, p. 8.

³² Idem, *Analele Dobrogei*, 15, 1934, p. 99—100.

³³ Exemple numeroase la H. Mihăescu, *Limba latină în provinciile dunărene ale Imperiului Roman*, București, 1960, p. 113—115, și la S. Stati, *Limba latină în inscripțiile din Dacia și Scythia Minor*, București, 1961, p. 62—64.

³⁴ H. Mihăescu, *op. cit.*, p. 76—78; S. Stati, *op. cit.*, p. 48—51.

³⁵ Susținută de Gr. Florescu, *op. cit.*, al cărui principal argument era reconstituirea cuvîntului *elapsum*, care însă, după descoperirea celui de al treilea fragment al documentului, s-a dovedit că nu exista în textul inscripției. Cf. Th. Sauciuc-Săveanu, *Un nou fragment al inscripției din Petra-Camena*, București, 1940, p. 8 și 11.

³⁶ Th. Sauciuc-Săveanu, *Analele Dobrogei*, 15, 1934, p. 100; idem, *Un nou fragment al inscripției din Petra-Camena*, București, 1940, p. 10—11.

³⁷ Ultimele asemenea documente datează din vremea lui Filip Arabul; mă refer la un altar din *vicus Secundini* (Sc. Lambrino, *Mélanges Marouzeau*, p. 324, nr. 13) și la inscripția de la Grliciu, care amintește *regio Histriae* (Gr. Florescu, *SCIV*, 9, 1958, 2, p. 342—347).

³⁸ V. Părvan, *ARMSI*, s. 2, 38, 1916, p. 617, nr. 24, unde este vorba de refacerea unui *auditorium* în *vicus Quintionis*.

nizării satelor romane din Dobrogea, constatăm că în *vicus Petra* existau doi *magistri* (*Nymphidius Maximus* și *Aelius Geminus*) și doi *quaestores* (*Vlpus Romanus* și *Cassius Primitivus*), cum nu mai întilnim în nici una dintre așezările rurale din aceste ținuturi³⁹, unde este atestat doar câte un singur *quaestor*, în cazul că această funcție este indicată în textele inscripțiilor, chiar dacă *magistri* erau în număr de doi.



În vara anului 1964, au fost descoperite întâmplător, lângă zidurile cetății romano-bizantine de la Slava Rusă, și aduse la Muzeul de arheologie din Constanța, trei inscripții despre care am amintit cu alt prilej⁴⁰. Dintre acestea, una a fost studiată de N. Gostar⁴¹; cea de-a doua, pe care apare reprezentată *Lupa Capitolina*, este destul de bine cunoscută, fiind făcută publică în mai multe ocazii⁴², fără însă să fi fost editată pînă acum cu toate datele necesare; tocmai asupra acestui monument vreau să mă opresc în rîndurile de mai jos, ca și asupra celei de-a treia inscripții, de mai mică însemnătate, dar care, de asemenea, este necesar să fie pusă în circulație.

Inv. 6482 (fig. 3). Stelă fragmentară, din calcar dur alb-gălbui; este ruptă sus și în stînga; înălțimea maximă 1,240 m, lățimea 0,720 m, grosimea 0,240 m; în partea superioară, se păstrează cinci rînduri din inscripție (din primul, doar urmele cîtorva litere); în partea de jos, într-o nișă aproximativ dreptunghiulară, adîncită cu 4 cm, lată de 48 cm, înaltă de 26,5 cm în dreapta și de 22,5 cm în stînga, este redată în relief *Lupa Capitolina*; ruptura din stînga nu afectează relieful, care a suferit însă destule stricăciuni de-a lungul anilor, poate și la dezafectarea stelei pentru a fi refolosită ca bloc de construcție, dar a făcut să dispară primele litere din rîndurile păstrate ale inscripției funerare.

Relieful este realizat cu destulă stîngăcie; se încadrează în arta provincială comună. Lupoaița, destul de bine proporționată în ansamblu, se află în picioare, spre dreapta, cu capul complet întors înapoi, prin arcuirea gîtului puternic; urechile ascuțite depășesc cu vîrfurile limita de sus a nișei; ochiul, redat printr-un cerc, pare prea mare în raport cu dimensiunile capului; coada este lungă, atîngînd nivelul solului care corespunde limitei inferioare a nișei; pîntecele este schițat destul de clar, ca și picioarele, paralele două câte două; cele din față, întinse puțin înainte, denotă starea de încordare. Gemenii, mai sumar redați, sînt așezați pe marginea inferioară a nișei, astfel că picioarele lor depășesc limitele acesteia, fiind încadrate în altă adîncitură dreptunghiulară (27/5,5 cm), ca un adaos al nișei, plasată puțin spre dreapta față de nișa propriu-zisă. Gemenii sînt reprezentați

³⁹ În legătură cu aceste magistraturi, cf. Maria Munteanu, *op. cit.*, cu observația că, neîntînd seama de fragmentul ultim publicat de Th. Sauciu-Săveanu în 1940, autoarea a considerat că la *vicus Petra* exista un singur *magister*.

⁴⁰ A. Aricescu, *BMI*, 40, 1971, 3, p. 58.

⁴¹ N. Gostar, *Arheologia Moldovei* (sub tipar).

⁴² R. Vulpe, *Din istoria Dobrogei*, II, București, 1968, p. 293, dă fotografia monumentului, cu o scurtă explicație (și pe supraperta volumului se află aceeași imagine); C. Pop, *ActaMN*, 8, 1971, p. 180—181, dă textul inscripției, zăbovind în special asupra reprezentării sculpturale; același cercetător a susținut în toamna anului 1973, la sesiunea științifică a Muzeului de arheologie din Constanța, o comunicare în legătură cu această stelă funerară, rămasă netipărită pînă acum.

simetric, ușor întorși către interior, cu picioarele depărtate și foarte puțin indoite din genunchi; fețele sînt mutilate; ei sug, proptindu-se, cel din stînga cu mîna dreaptă pe sol și cu stînga de pîntecele lupoaicei, iar cel din dreapta cu mîna stîngă jos și cu dreapta în sus. Avariile suferite de monument au șters și ele din puținele detalii ale reliefului, așa cum le realizeze sculptorul. Deși lucrarea lasă de dorit din punct de vedere artistic ea are o însemnătate specială prin aceea că este prima imagine sculpturală cu *Lupa Capitolina* găsită pînă acum în Sciția Minoră; simbolul Romei, descoperit în inima teritoriului dobrogean, constituie încă o dovadă a penetrației și persistenței romanismului în aceste ținuturi.

Inscripția păstrată cuprinde ultimele cinci rînduri ale textului stelei funerare; dintre acestea, primul este aproape total distrus, observîndu-se doar două litere clar și urmele altora; celelalte patru rînduri sînt aproape complete, lipsindu-le numai cîteva litere de la început, căzute în spărtură; scrierea este clară, fără ligaturi, dar destul de neingrijită; înălțimea literelor variază între 62 și 70 mm; ele poartă *apices* puțin pronunțate; cîteva caracteristici: *N* aplecat spre dreapta, *M* cu barele laterale desfăcute și neparalele, *A* fără hastă orizontală (de două ori în r. 2) sau cu ea slab incizată (r. 3 și 4). În r. 1, la început, se mai vede partea de jos a unei haste oblice, care nu poate proveni decît de la literele *R* sau *X*; urmează *SE*, după care virful unui unghi, poate de la litera *V*, apoi o bară verticală și încă un unghi, deci ar putea fi literele *IV* sau *N*; în continuare, încă o hastă verticală, după care nu se mai văd urme de litere pînă la sfîrșitul rîndului, unde apare partea inferioară a unui *A* sau *N*. Literele păstrate din celelalte rînduri sînt clare:

R(?) SE V(?) IV (sau N) I(?) ... A (sau N)
ALVALENSMILE
XICLAMILANN
IIIVIXANNXXII
IO B M P

Putem calcula lățimea totală a stelei cu destulă siguranță, ținînd cont de faptul că la baza pietrei ruptura din stînga pleacă dintr-un punct care pare să coincidă cu marginea originală; rezultă că nișa cu *Lupa Capitolina* se afla cu 2–3 cm mai aproape de marginea din stînga decît de cea din dreapta a stelei (aici, distanța dintre nișa și marginea conservată este de 17 cm), și că de la începutul rîndurilor păstrate ale inscripției, unde spărtura coincide aproximativ cu limita din stînga a reliefului, lipsesc 15–20 cm; în acest spațiu, avînd în vedere neregularitatea lățimii literelor din partea păstrată, puteau intra 2–4 litere (fig. 4). Se impun următoarele completări: în r. 2, *V* (începutul *nomen*-ului *Valerius*), în fața căruia se afla, de bună seamă, *praenomen*-ul prescurtat (una sau două litere); în r. 3, la început, probabil că se afla litera *S* (sfîrșitul ultimului cuvînt din rîndul anterior, adică *miles*⁴³), după care urma *LEG* sau, mai degrabă, numai *L* și prima jumătate a lui *X* (cea de a doua jumătate se menține pe piatră); în r. 5, trebuie completate literele *FIL* (aici, întregirea fiind certă, este sigur că lipsesc trei litere). Oarecare dificultăți apar la completarea r. 4, pe

⁴³ Nu cred că s-ar fi putut ca *miles* să fie scris fără consoana finală, chiar dacă în text apar unele prescurtări mai neobișnuite (ex: *CLA* pentru *Claudia*, în r. 3).

care l-am lăsat anume la urmă ; din text rezultă că soldatul *Val. Valens* a trăit 22 de ani și a luptat trei sau cel mult patru, dacă întregim înainte de spărtură, în r. 4, cu încă un *I* ; o cifră alcătuită din mai multe semne (*VIII* sau *XVIII* de pildă) nu poate fi admisă, ținând cont de vârsta la care a murit militarul ; dar completarea cu un singur *I* lasă prea mult loc liber la începutul rîndului, iar, pe de altă parte, și această completare pare puțin probabilă, dacă avem în vedere că între spărtură și primul *I* păstrat spațiul este ceva mai mare decît distanțele dintre cifrele care se văd pe piatră ; în consecință, la începutul r. 4, ori a rămas un spațiu nefolosit, ori, și cred că așa este mai plauzibil, acolo erau notate literele *IS* din cuvîntul *annis*, început în rîndul anterior ; inconsecvența de a scrie acest cuvînt o dată întreg și altă dată prescurtat (cum apare și aici, ceva mai departe, tot în r. 4) nu este neobișnuită în documentele epigrafice ⁴⁴. Cît privește r. 1, ținînd seama de context, s-ar putea ca la început să fie litera *R* de la sfîrșitul unuia din cuvintele *pater* sau *mater*, adică persoana care a ridicat monumentul fiului decedat ⁴⁵. Iată textul reconstituit al inscripției, conform observațiilor și propunerilor de întregire de mai sus :

[..... pa- sau ma- ?]
 [? te]r se vive[nte?]... A(?)
 [. V]al(erius) Valens, mîle-
 [s l(egionis)] XI Cla(udiae), mil(itavit) ann-
 [is] III, vix(it) ann(is) XXII ;
 [fil]io b(ene) m(erenti) p(osuit).

Însemnătatea inscripției constă, în primul rînd, în atestarea unui soldat activ din *legio XI Claudia* în partea de centru — nord a Dobrogei. Prezența lui *Valerius Valens* în aceste ținuturi nu a putut să se întîmple decît după anul 167, al plecării legiunii *V Macedonica* de la Troesmis în Dacia ⁴⁶. Acest an trebuie considerat, așadar, un *terminus post quem* pentru datarea inscripției de la Slava Rusă, care pare însă, după aspectul grafic, să aparțină veacului al III-lea. Așa cum s-a arătat, după plecarea din Moesia Inferioară a legiunii *V Macedonica*, cea mai mare parte dintre sarcinile acesteia în nord-vestul Dobrogei au fost preluate de un detașament din *legio I Italica* de la Novae ⁴⁷ ; de bună seamă însă că și *legio XI Claudia* de la Durostorum, care acționa în sudul Dobrogei, și-a extins și ea, cu același prilej, activitatea în anumite părți din nordul regiunii ⁴⁸, după cum o dovedește tocmai inscripția de la Slava Rusă, soldatul *Valerius Valens* aflîndu-se aici împreună cu familia sa ; este posibil ca așezarea antică de la Slava Rusă, pe numele său vechi *Libida*, *Libidina* sau *Libi-*

⁴⁴ Ex. gratia : CIL, II, 6189, ...mil(itavit) annis V, vic(sil) an(nis) XXV... ; 7500, ...vixit annis L, mil(itavit) ann(is)XXVI... ; 12480, ...mil(itavit) annis XXV, vixit an(nis) LXXXIII... ; 13739, ...vixit annis XXX...vix(it) ann(is) II...v(ixit) an(nis) III...vixit an(nis) III...vix(it) annis V.

⁴⁵ Urma poate observația că această persoană se afla încă în viață, redată prin formula *se vive[nte]*, care s-ar potrivi cu urmele de litere rămase în prima jumătate a acestui rînd ; propun această ipoteză cu gîndul că se vor mai găsi poate și alte posibilități de întregire pentru această parte a inscripției.

⁴⁶ B. Filow, Klio, 6, 1906 ; M. Macrea, *Istoria României*, I, București, 1960, p. 371 ; R. Vulpe, *op. cit.*, p. 155.

⁴⁷ Emilia Doruțiu-Boilă, SCIV, 23, 1972, 1, p. 53, 60.

⁴⁸ De această problemă am intenția să mă ocup altă dată pe larg.

*dum*⁴⁹, care inițial probabil că a fost un *vicus*, să fi devenit cu timpul și un centru militar de oarecare însemnătate pe linia strategică *Marcianopolis — Tropaeum Traiani — Noviodunum*⁵⁰, ajungând în vremea Imperiului tirziu o importantă așezare urbană (*polis*)⁵¹. În orice caz, inscripția cu *Lupa Capitolina* vine să aducă noi date în legătură cu situația militară a Dobrogei romane la sfârșitul secolului al II-lea și în următorul, cu privire mai ales la repartizarea zonelor de acțiune ale legiunilor moesice asupra spațiului aflat anterior în sfera de supraveghere a legiunii *V Macedonica*.

Inv. 6 483. Stelă fragmentară, din calcar dur alb-gălbui; se păstrează partea inferioară, cu ultimele două rinduri ale inscripției funerare; înălțimea maximă 0,630 m, lățimea 0,910 m, grosimea 0,180 m; cimpul inscripției este delimitat în părți printr-un chenar lat de 0,335 m (se păstrează pe toată lățimea numai în stînga); chenarul, cu dublă profilatură spre interior, avea poate un decor (frunze, ciorchini), care a fost înlăturat prin cioplire, cînd lespeda a fost retezată pentru refolosire ca bloc de construcție, probabil la ridicarea zidurilor de apărare ale cetății romano-bizantine de la Slava Rusă; această intenție de reutilizare este evidentă, pentru că se poate observa că la dezafectarea stelei s-a căutat obținerea unei forme cît mai regulate, dovadă marginea superioară tăiată drept a fragmentului păstrat.

Cele două rinduri ale textului rămas sînt scrise îngrijit, cu litere clare, cu *apices* puțin pronunțate; înălțimea literelor este de 55—58 mm; în r. 1, între *I* și *B*, *B* și *M*, *M* și *P*. se află puncte plasate la jumătatea înălțimii literelor. Putem citi:

RI · B · M · POS
VERVNT

La începutul primului rînd se află ultimele două litere ale unuia din cuvintele *patri*, *matri* sau *fratri*; deci:

[..... *pat-* sau *mat-* sau *frat-*]
ri b(ene) m(erenti) pos-
uerunt.

Textul păstrat nu permite comentarii. Data inscripției, după scriere, pare să fie a doua jumătate a secolului al II-lea. Deși nu a mai fost publicată, ci numai anunțată⁵², am inclus și această inscripție fragmentară în adnotările de față, avînd în vedere că prin locul descoperirii se leagă de stela cu *Lupa Capitolina*, la care m-am referit mai înainte; neprezentînd prin sine un interes deosebit, inscripția ar fi rămas izolată de celelalte de la Slava Rusă, fără să atragă atenția pentru a fi editată separat, fiind, de asemenea, dificil de pus în legătură cu documente din alte părți.

În încheiere, cred că se poate face observația că, adăugînd inscripțiile de mai sus la cele mai de mult timp cunoscute, numărul descoperirilor epigrafice de la Slava Rusă reprezintă un lot destul de important de

⁴⁹ A. Aricescu, *op. cit.*; idem, *Pontica*, 5, 1972, p. 335—338; idem, *Vestigia*, 17, 1973, p. 548—549.

⁵⁰ Cf. R. Florescu, *BMI*, 41, 1972, 3, p. 23—26.

⁵¹ Procopius din Caesarea, *De aedificiis*, IV, 7, 17—19; Theophylactus Simocatta, *Historiae*, I, 8.

⁵² Nota 40 de mai sus.

documente, în total zece inscripții funerare⁵³ și un stîlp miliar⁵⁴, toate apărute numai întimplător, nu în urma unor cercetări sistematice, care ar duce, fără îndoială, la aflarea unor noi și esențiale date pentru cunoașterea acestei atît de însemnate așezări antice de-a lungul secolelor de stăpînire romană asupra ținuturilor Dobrogei.

ANNOTATIONS ÉPIGRAPHIQUES (2)

RÉSUMÉ

En 1960 avait été découvert à Tomi un fragment (la partie droite supérieure) d'une inscription honorifique dédiée à l'empereur Hadrien ; en 1974 a été trouvé le deuxième fragment (la partie gauche supérieure), qui se raccorde au premier ; on constate que les lettres du deuxième fragment sont exactement celles indiquées dans la restitution proposée par l'éditeur du premier fragment (la note 2).

Une importante inscription de Camena (dép. Tulcea), qui atteste la construction d'un bain public par *vicani Petrenses*, était brisée initialement en trois fragments (deux découverts en 1932 et le troisième en 1939) ; entre 1940 et 1957, le monument a subi encore des dégâts, les fragments existents étant cassés en plusieurs morceaux, dont quelques-uns ont été enregistrés avec des faux lieux de découverte et ont été publiés, par erreur, comme des documents indépendants ; on montre la situation actuelle de l'inscription et l'on présente aussi la lecture complète, avec l'indication des lettres disparues à cause des détériorations produites entre temps.

En 1964 ont été découvertes à Slava Rusă (dép. Tulcea), quelques inscriptions funéraires fragmentaires ; parmi ces documents, il se trouve une stèle sur laquelle est représentée *Lupa Capitolina*, stèle qui était assez bien connue, sans avoir été publiée avec toutes les datées nécessaires, qui sont présentées dans cet article. Une autre inscription contient seulement deux lignes de la fin du texte.

EXPLICATION DES FIGURES

Fig. 1. Plaque honorifique dédiée à l'empereur Hadrien, découverte à Tomi ; le fragment de droite, trouvé en 1960 ; celui de gauche, en 1974.

Fig. 2. La partie inférieure d'une inscription funéraire de Slava Rusă (dép. Tulcea).

Fig. 3. La stèle funéraire de Slava Rusă (dép. Tulcea), mise pour le soldat *Valerius Valens*, sur laquelle est représentée *Lupa Capitolina*.

Fig. 4. La reconstitution partielle de la stèle de Slava Rusă avec *Lupa Capitolina*.

⁵³ CIL, III, 7523, 11443, 11444 (asupra locului descoperirii ultimelor două, cf. Emilia Doruțiu, SCIV, 15, 1964, 1, p. 132) ; D. Tudor, Materiale, 2, 1956, p. 194—195 ; A. Rădulescu, SCIV, 14, 1963, 1, p. 99—100, nr. 17 ; V. H. Bauman, SCIV, 22, 1971, 4, p. 594—596 (două piese) ; inscripția studiată de N. Gostar (nota 41 de mai sus) ; cele două stele funerare din articolul de față.

⁵⁴ CIL, III, 7612.

DEPOZITUL DE BRONZURI DE LA ROZAVLEA (JUD. MARAMUREȘ)

DE

C. KACSÓ și I. MITREA

Depozitul a fost descoperit de elevii I. Băiaș și Gr. Griguța în vara anului 1971, la aproximativ 2 km nord-est de localitate, pe dealul Butan, la poalele căruia curge un mic pîriu — Valea Spinului — ce se varsă în Iza. Primele piese din depozit au fost găsite la suprafața solului, pe panta sudică a dealului. Despre cele descoperite au fost anunțați profesorii de la Școala generală de 10 ani din Rozavlea, care au adunat restul obiectelor. O parte din acestea au fost descoperite tot la suprafață, altă parte la mică adîncime în pămînt, pe un perimetru de cîtiva m². Împreună cu bronzurile, descoperitorii au mai găsit în același loc mai multe fragmente ceramice, ce par să provină din două vase, precum și un mic obiect de fier¹.

Informațiile cu privire la descoperire nu permit cunoașterea precisă a locului în care au fost depuse inițial piesele. Una din posibilități este ca obiectele să fi fost așezate într-un vas de lut, care, acoperit de un alt vas, a fost îngropat la mică adîncime în pămînt, în vîrfurile dealului sau în apropiere de acesta, piesele ajungînd în locul descoperirii lor în urma unei alunecări de teren, fenomen destul de frecvent în zonă. Există însă și posibilitatea ca piesele să fi fost depuse chiar în locul în care au fost descoperite. În acest caz răspîndirea obiectelor pe o suprafață destul de mare poate fi explicată fie prin faptul că ele au fost depuse direct în pămînt, îngroparea depozitului fiind însoțită de spargerea unor vase de lut, fie prin faptul că vasul-depoziț, destul de friabil, s-a spart, conținutul lui împrăștiindu-se. Este de menționat că numărul fragmentelor ceramice recuperate este foarte mic, deși întreaga suprafață de descoperire a fost intens răscolită. Această constatare face mai plauzibilă prima dintre alternative.

În urma verificării locului de descoperire s-a putut preciza că depozitul a fost depus în afara unei așezări omenești, locul de descoperire, deal fără platou și cu pante destul de abrupte pe toate laturile, nefiind prielnic pentru locuire.

Descrierea obiectelor :

1 — 8. Celturi de formă zveltă, cu secțiunea corpului ovală, avînd sub marginea ușor îngroșată a găurii de înmănușare cinci nervuri reliefate,

¹ Inițial piesele au fost împărțite între descoperitori. Prof. D. Duncan, care ne-a și furnizat datele despre condițiile de descoperire și ne-a condus la locul descoperirii, a donat cele 16 obiecte — ce se aflau în posesia lui — Muzeului din Baia Mare. Restul pieselor au ajuns la Bacău, ulterior fiind cedate, pentru întregirea depozitului prin bunăvoința lui I. Mitrea, muzeului băimărean. Nu este exclus, avînd în vedere condițiile de descoperire și recuperare a pieselor, ca o parte din conținutul depozitului să nu fi ajuns la cunoștința noastră.

lama lărgită spre tăis, începutul lărgirii fiind marcat pe ambele fețe de câte două mici praguri laterale (fig. 1/1—8).

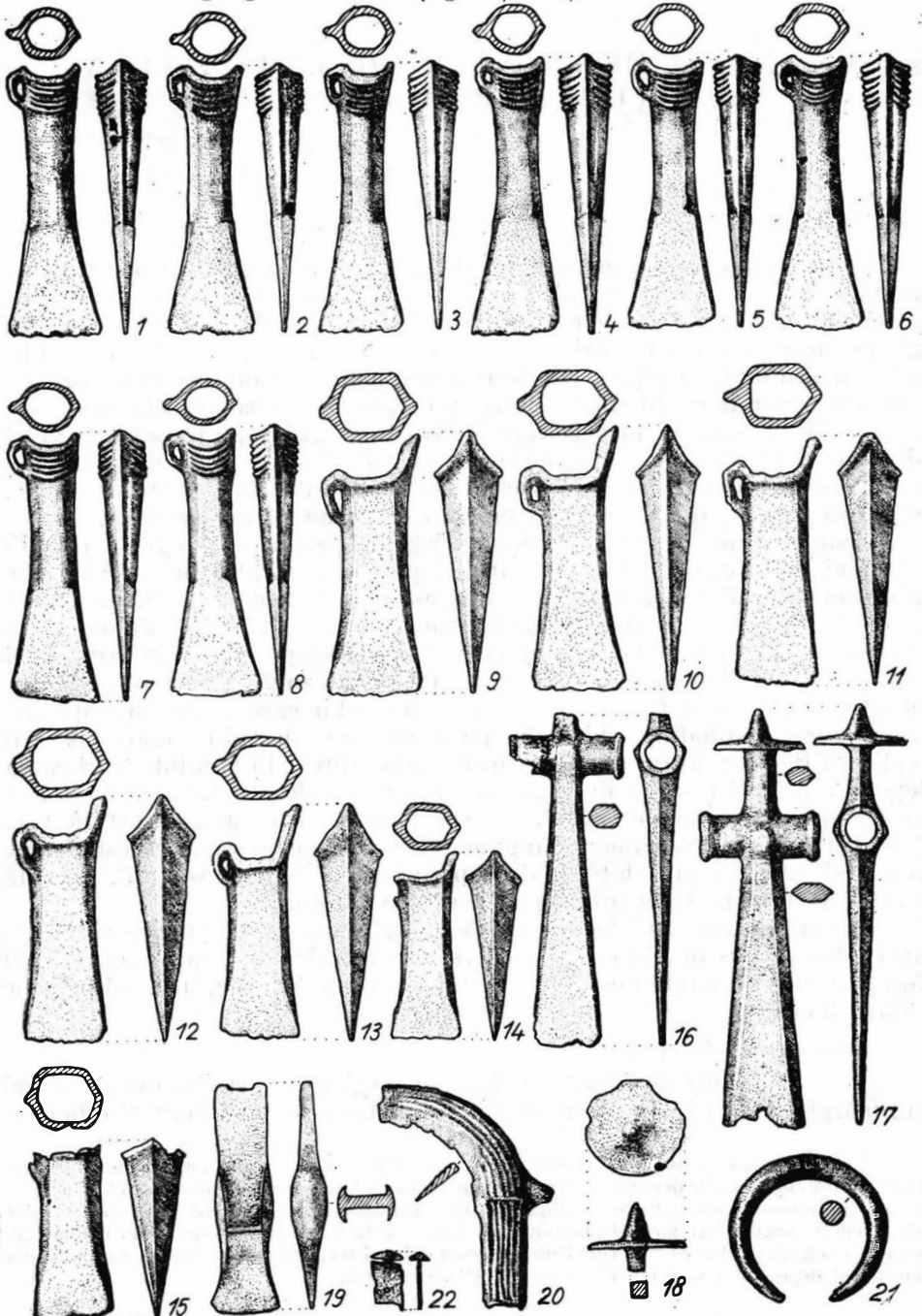


Fig. 1. Depozitul de la Rozavlea. 1—21. Bronzuri; 22. fier.

9 — 15. Celturi cu plisc, cu secțiunea corpului rectangulară. Nr. 14 este de dimensiuni mai mici, iar nr. 15 are deteriorată porțiunea găurii de înmănușare și tortița ruptă din vechime (fig. 1/9—15).

16. Topor cu disc și spin, secțiunea barei de sub disc hexagonală cu muchiile rotunjite, secțiunea lamei hexagonală, discul ușor deplasat față de axul central, deteriorat la tăiș (fig. 1/17).

17. Topor de același tip, partea cu disc ruptă recent, la fel ca și o parte dintr-unul din brațele tubului de înmănușare, secțiunea barei de sub disc pătrată, secțiunea lamei hexagonală (fig. 1/16).

18. Disc și spin de la un topor de același tip, rupt din vechime. Se păstrează și o mică parte din bara de sub disc, care are secțiunea pătrată (fig. 1/18).

19. Topor cu aripioare, de formă dreptunghiulară, cu tăișul lățit și foarte ușor curbat. Pe ceafă are așa-numita creștătură italică. Cele patru aripioare, avind centrul puțin mai jos de mijlocul înălțimii toporului, sint ușor curbate spre interior. Sub aripioare este plasat, pe ambele fețe, cite un prag care marchează începutul lamei (fig. 1/19).

20. Seceră cu limbă la mîner, partea dinspre vîrf ruptă din vechime, ornamentată pe mîner cu patru nervuri reliefate, în dreptul limbii cu o nervură perpendiculară pe ea, iar pe lamă cu alte trei nervuri (fig. 1/20).

21. Brățară de formă ovală, cu secțiunea rotundă, îngroșată la mijloc, capetele subțiate și îndepărtate (fig. 1/21).

22—23. Lame de pumnal, cu umerii gârzii aproape drepiți, sub aceștia, spre margini, două găuri pentru nituri. La una se păstrează și o mică porțiune din mîner (fig. 2/1—2).




Fig. 2. Depozitul de la Rozavlea. 1—5. Bronzuri.

24—26. Turte de bronz (fig. 2/3—5).

27. Fragment dintr-un mîner de fier, probabil a unui cuțit prevăzut cu un mic orificiu pentru nit. Este legat în partea de sus printr-un mic peduncul de un buton de bronz. În cavitatea butonului se păstrează resturi din mînerul de lemn. Rupt recent (fig. 1/22).

Toate piesele, cu excepția brățării, care are patina verde cenușie, au patina verde albastruie. Pe unele suprafața oxidată este mai pronunțată. Mînerul de fier este puternic oxidat, butonul de bronz al acestuia avind patina de nuanță apropiată cu restul pieselor din depozit.

Lungimea, greutatea și numerele de inventar ale pieselor sînt următoarele :

Nr.	Lung.	Greut.	Nr. inv.	Nr.	Lung.	Greut.	Nr. inv.
1	0,143 m	150 gr	691	15	0,087 m	165 gr	872
2	0,143 m	160 gr	713	16	0,226m	395 gr	864
3	0,144 m	160 gr	714	17	0,18 m	205 gr	865
4	0,144 m	140 gr	715	18	—	65 gr	866
5	0,144 m	155 gr	716	19	0,121 m	205 gr	710
6	0,145 m	160 gr	867	20	—	85 gr	875
7	0,142 m	145 gr	868	21	—	100 gr	692
8	0,144 m	165 gr	869	22	0,151 m	65 gr	693
9	0,133 m	270 gr	689	23	0,165 m	60 gr	874
10	0,126 m	205 gr	690	24	—	260 gr	695
11	0,135 m	275 gr	711	25	—	345 gr	717
12	0,142 m	295 gr	870	26	—	390 gr	876
13	0,142 m	290 gr	871	27	0,028 m	5 gr	694
14	0,097 m	125 gr	712				

Fragmentele ceramice găsite la locul descoperirii depozitului nu permit reconstituirea exactă a formei vaselor. Se poate presupune totuși că unul din vase, cel din care au fost recuperate mai multe fragmente, avea gîtul înalt și cilindric, corpul bombat, la nivelul bombării maxime fiind ornamentat cu nervuri reliefate, dispuse oblic. Judecînd după grosimea mică a pereților și după diametrul fundului, care se poate stabili cu aproximație, vasul a avut dimensiuni destul de mici. Culoarea fragmentelor ambelor vase este neagră în exterior, cafenie, cu mici diferențe de nuanțe de la un vas la altul, în interior. Pasta este amestecată cu pietricele, ardeura fiind destul de bună.

În compoziția depozitului de la Rozavlea intră unelte, arme și poadoabe, marea lor majoritate în stare de folosință în momentul depunerii. Alături de piese finite, depozitul conține și câteva bucăți de bronz brut (turte).

Cele mai multe dintre bronzuri fac parte din categorii binecunoscute și îndeaproape cercetate, fapt ce ne permite doar o sumară trecere în revistă a lor.

Topoarele cu disc și spin sînt de tip B₃. A. Vulpe a stabilit în cadrul acestui tip mai multe variante², topoarele noastre putînd fi încadrate în variantele Dobrocina (toporul fig. 1/16, eventual și fragmentul fig. 1/18) și Cehăluț (toporul fig. 1/17). Autorul recentei clasificări a topoarelor cu disc și spin consideră că diferitele variante reprezintă nu numai o evoluție tipologică ci și una cronologică, desfășurată pe trei-patru etape³. Se poate presupune, avînd în vedere faptul că ariile de răspîndire a variantelor Dobrocina și Cehăluț coincid aproape în totalitate, fiind prezente în special în bazinele Someș și Tisa superioară, că între momentele producerii aces-

² A. Vulpe, *Die Äxte und Beile in Rumänien*, I, München, 1970 (PBF, IX, 2), p. 79 și urm.

³ A. Vulpe, SCIVA, 25, 1974, 1, p. 12.

tora a existat o anumită diferență cronologică. Nu este exclus însă ca în atelierile ce confecționau topoare cu disc și spin să fi fost produse concomitent ambele variante, sau că au existat ateliere specializate pentru producerea uneia sau alteia din variante. Cert este faptul că, începînd cu varianta Cehăluț, majoritatea topoarelor de acest tip rămîn nefinisate. Foarte probabil, poate și în legătură cu întrebuițarea crescîndă a spadelor, topoarele cu disc și spin își pierd rolul lor funcțional inițial⁴.

În afară de Rozavlea mai sînt semnalate alte 13 localități din Maramureș în care au fost descoperite topoare cu disc și spin (Borșa, Breb, Budești, Cimpulung la Tisa, Coștiui, Crăciunești, Dragomirești, Ieud, Sarasău, Săliștea de Sus, Sighetu Marmăției, Sirbi, Șieu), numărul lor fiind de 59, la acestea adăugîndu-se încă 8 topoare al căror loc de descoperire nu se cunoaște exact, dar provin în mod cert din această regiune⁵. Acest număr reprezintă aproximativ 20 % din totalul topoarelor de acest tip descoperite în Transilvania⁶.

Celturile de la Rozavlea sînt de două categorii : cu plisc și de formă zveltă. Prima din aceste categorii este larg răspîdită în bazinul carpato-dunărean⁷. La Rozavlea, unde toate sînt cu secțiunea rectangulară, apare în două subvariate : de dimensiuni mai mari și cu pliscul puternic accentuat și de dimensiuni mai mici și cu pliscul puțin dezvoltat. În Maramureș celturi cu plisc au mai fost descoperite în alte 8 localități (Bîrsana, Coștiui, Crăciunești, Dragomirești, Glod, Sarasău, Săliștea de Sus, Sighetu Marmăției), precum și în alte 3 puncte neprecizate mai exact, numărul lor fiind de 23.

A doua variantă de celt din depozitul de la Rozavlea nu mai apare și în alte descoperiri. Exemplarele cele mai apropiate ca formă și decorație, lipsindu-le însă pragurile, sînt cele din depozitele de la Botpalád⁸ și Olesvapáti II⁹. Pragurile laterale, de felul acelor de pe celturile de la Rozavlea, sînt destul de rare. Ele au apărut pînă acum numai pe celturi mai recente¹⁰. Decorul constînd din nervuri reliefate este prezent deja,

⁴ După M. Rusu, *Meturgia bronzului din Transilvania la începutul Hallstattului* (teză de doctorat), 1972, în seria tipologică a topoarelor cu disc și spin se petrece nu o evoluție ci o involuție a formei. V. Pentru această problemă și considerațiile lui A. Vulpe, *op. cit.*, p. 16.

⁵ Pentru a nu încărea subsolul articolului, omitem citarea lucrărilor ce publică descoperirile de bronzuri enunțate. Întreaga bibliografie a acestor descoperiri se găsește la C. Kacsó, *Catalogul descoperirilor de bronzuri și de aur din epoca bronzului în județul Maramureș* (ms.).

⁶ După M. Rusu, *op. cit.*, numărul topoarelor cu disc și spin din Transilvania este de peste 350.

⁷ Dintre numeroșii autori care au avut în atenție celturile cu plisc menționăm pe I. Nestor, BRGK, 22, 1932, p. 138 ; M. Moga, AISC, 3, 1941—1943, p. 269 și urm. ; M. Petrescu-Dimbovița, AISC, 5, 1944—1948, p. 271 și urm. ; S. Folliny, *Zur Chronologie der Bronzezeit des Karpatenbeckens*, Bonn, 1955, p. 91 ; M. Rusu, Dacia, N.S., 7, 1963, p. 182 și urm. ; idem, *Meturgia bronzului* . . . ; W. A. von Brunn, *Mitteldeutsche Hortfunde der jüngeren Bronzezeit*, Berlin, 1968, p. 32 ; M. Novotna, *Die Bronzefunde in der Slowakei*, Bratislava, 1970, p. 44 ; A. Mozsolics *Bronze- und Goldfunde des Karpatenbeckens*, Budapest, 1973, p. 38 și urm.

⁸ F. Holste, *Hortfunde Südosteuropas*, Marburg/Lahn, 1951, pl. 34/18.

⁹ A. Mozsolics, *op. cit.*, p. 34/5.

¹⁰ Gîrbou (M. Roska, *Repertorium*, fig. 51) ; Maramureș — două exemplare din localități de descoperire neprecizate (C. Kacsó, *Apulum*, 14, 1976, fig. 3/7 și 8/9) ; Rohod III (A. Józsa—T. Kemenczei, *Évkönyregyháza*, 6—7, 1963—1961, pl. 65/34).

deși nu prea frecvent, și pe celturi timpurii, el continuând să persiste apoi o vreme îndelungată¹¹.

Topoarele cu aripioare din Transilvania ocupă, din punct de vedere al ariei de răspindire, o poziție destul de periferică¹². Deși cele mai vechi exemplare din bazinul carpato-dunărean datează din bronzul mijlociu¹³, ele lipsesc în această perioadă din Transilvania, confecționarea lor începând aici abia în perioada țirzie a bronzului. Toporul de la Rozavlea, de dimensiune mai redusă și cu aripioarele plasate destul de aproape de tăiș, face parte din varianta transilvăneană mai veche a acestei categorii de bronzuri, denumită de A. Vulpe de tip Uriu¹⁴. În Maramureș se mai cunoaște un singur exemplar din tipul acesta de topor, cel din depozitul de la Sighetu Marmației I.

Secera de la Rozavlea este de tipul cu limbă la mîner. După clasificarea lui M. Petrescu-Dimbovița ea se încadrează în varianta Uioara de Sus 5, cea mai apropiată analogie provenind din depozitul-turnătorie de la Gușterița II¹⁵.

În afară de Rozavlea, seceri au mai fost descoperite în Maramureș doar în 3 localități (Călinești, Sighetu Marmației, Șieu — în ambele depozite de aici), numărul lor fiind de 19. Cele mai multe sînt tot de tipul cu limbă la mîner, doar două fiind de tipul cu buton. Lipsesc secerile cu cîrlig.

Pumnalele, foarte apropiate ca mărime, fac parte dintr-o variantă mai puțin răspîdită în Transilvania. După clasificarea lui R. Peroni ele aparțin grupei C, tipul Garlasco al pumnalelor cu limbă la mîner¹⁶. Arheologul italian încadrează în acest tip dintre pumnalele din Transilvania pe cele de la Ghilad și Uioara de Sus¹⁷, iar A. Mozsolics adaugă tipului și fragmentul din depozitul de la Panticeu¹⁸. La acestea trebuie adăugate, pe lângă cele de la Rozavlea și exemplarele inedite de la Galošpetreu, Căpleni și Foeni¹⁹.

¹¹ Menționăm dintre cellurile cu astfel de decor, contemporane sau apropiate în timp de la Rozavlea, exemplarele de la Aluniș — celt de tip transilvănean (M. Roska, *op. cit.*, fig. 314/16); Cetatea de Baltă (V. Pepelea, *ActaMN*, 10, 1973, fig. 1/13); Muzsáj (F. Holste, *op. cit.*, pl. 34/17); Pétervására (F. Holste, *Zur Chronologie der südosteuropäischen Depolfunde der Urnenfelderzeit*, Marburg/Lahn, 1962, pl. 6); Rebrîșoara (M. Rusu, *ArhMold*, 2—3, 1964, fig. 1/1); Tály (T. Kemenczei, *ÉvkMiskolc*, 8, 1969, pl. 3/2, 11); Uioara (M. Rusu, *op. cit.*).

¹² M. Petrescu-Dimbovița, *ArhMold*, 1, 1961, p. 97—98; M. Rusu, *op. cit.*

¹³ S. Foltiny, *op. cit.*, p. 84; A. Mozsolics, *Bronzefunde des Karpatenbeckens*, Budapest, 1967, p. 64; W. A. von Brunn, *op. cit.*, p. 36, B. Hänsel, *Beiträge zur Chronologie der mittleren Bronzezeit im Karpatenbecken*, Bonn, 1968, p. 20 și urm.

¹⁴ A. Vulpe, *Die Äxte und Beile in Rumänien*, II, München, 1975 (PBF, IX, 5), p. 73 și urm.

¹⁵ M. Petrescu-Dimbovița, *Die Sicheln in Rumänien mit dem Corpus der rumänischen Depolfunde aus dem Ende der Bronzezeit und dem Anfange der Hallstattzeit auf dem Gebiet von Rumänien*, PBF, XVIII, 1 (sub tipar). Informații suplimentare ne-au fost furnizate de M. Petrescu-Dimbovița, căruia îi mulțumim și pe această cale.

¹⁶ R. Peroni, *Hadische Fundberichte*, 20, 1956, p. 71, pl. 1 și 4 (harta ariei de răspindire).

¹⁷ *Ibidem*, p. 87. Pumnalul de la Uioara (v. și F. Holste, *Horlfunde*... pl. 46/9) este un produs hibrid, lama și limba la mîner fiind identice cu pumnalele grupei C, dar pe lamă are o placă cu două aripioare ca unele pumnale cu minerul plin: Bătarci (M. Macrea și C. Kacsó, *StCom Satu Mare* 1972, pl. 21/4; Olcsvaapáti (J. Hampel, *Bronzkor*, 1, pl. 19/8).

¹⁸ A. Mozsolics, *Some remarks on „Peschiera” bronzes in Hungary*, in *The European Community in Later Prehistory Studies in honour of C.F.C. Hawkes*, London, 1971, p. 64.

¹⁹ Pumnalul de la Galošpetreu se află în colecția Muzeului Oradea. Exemplarele de la Căpleni și Foeni provin, primul în mod cert, cel de-al doilea cu probabilitate, din depozite. Ambele se găsesc în colecția muzeului Carei. Mulțumim și pe această cale lui I. Némethi pentru permisiunea studierii și menționării descoperirilor.

În Maramureș au mai fost descoperite încă două pumnale, unul la Sighetu Marmației, probabil de tip Peschiera și un altul, eventual de tipul cu minierul plin ²⁰, într-un loc rămas neprecizat.

Tipul de brățară din depozitul de la Rozavlea este frecvent întâlnit, avînd o arie de răspîndire destul de întinsă. Totuși, în Maramureș, spre deosebire de tipul de brățară confecționată din bară mai subțire și ornamentată, din care au fost descoperite 54 de exemplare, apare mai rar (Dragomirești, Șieu I, Crăciunești).

Împreună cu bronzurile, descoperitorii depozitului ne-au pus la dispoziție și un fragment dintr-un obiect de fier, probabil minierul unui cuțit, informîndu-ne că a fost găsit împreună cu celelalte piese. Ținînd seama de condițiile de descoperire, apartenența acestui fragment la depozit nu este certă, totuși ea pare probabilă, mai ales că, așa cum am mai arătat, patina butonului de bronz care este legat de minierul de fier este aceeași ca la restul bronzurilor din depozit.

Depozitul de la Rozavlea face parte dintr-un grup de descoperiri din sudul Maramureșului ce se încadrează din punct de vedere cronologic în perioada tîrzie a bronzului. În legătură cu aceste descoperiri, și a altora din zonele învecinate ale Transilvaniei, au fost formulate două opinii: una care consideră că ele aparțin unor serii sau grupe ce se succed în timp ²¹ și una care susține că ele fac parte din două tipuri de depozite, fiecare din acestea implicînd caracteristici deosebitoare, dar nu în mod necesar și diferențieri cronologice clare ²². După prima din aceste opinii, depozitele aceleiași serii sînt îngropate simultan, în felul acesta definindu-se orizonturi cronologice. După cea de-a doua, depunerea diferitelor depozite aparținînd tipului Uriu-Dragomirești caracterizează o perioadă mai îndelungată de circa două secole, depozitele mai recente fiind contemporane cu cele ale tipului Cincu-Suseni.

Unul din argumentele cele mai convingătoare aduse de A. Vulpe în susținerea ipotezei sale este imposibilitatea determinării unor cauze istorice care să fi necesitat la un moment dat îngroparea simultană a unor valori — depozite de bronzuri sau, adăugăm noi, tezaure de aur.

Cercetările arheologice sistematice făcute în ultimul timp în nordul și nord-vestul Transilvaniei, tocmai în zona în care se concentrează cele mai multe din depozitele de tip Uriu-Dragomirești, dar și acelea care aparțin, după opinia lui M. Rusu și M. Petrescu-Dîmbovița, seriei Uriu-Domănești, au dovedit că în perioada tîrzie a bronzului n-au avut loc frămîntări etnice semnificative. În regiunea amintită, transformările culturale se datorează în special unei evoluții interne, care determină, poate în a doua jumătate a secolului al XIII-lea î.e.n., abandonarea unor forme ceramice și motive decorative și adoptarea altora. Această situație s-a putut constata în mod evident în necropola tumulară de la Lăpuș, unde, aceeași

²⁰ Pumnalul, ce se găsea în colecția fostului gimnaziu reformat din Sighetu Marmației, este descris de J. Hampel, *op. cit.*, II, p. 85. Nu este exclus ca el să fie de același tip cu cel de la Bătraci, deoarece se precizează că minierul era prevăzut cu două prelungiri pentru îmbrăcarea lamei.

²¹ M. Rusu, *Dacia*, N.S. 7, 1963, p. 179 și urm.; idem, *Metalurgia bronzului...*; M. Petrescu-Dîmbovița, *Actes du Congrès UISP, Belgrad, 1971, I*, p. 175 și urm.; idem, *Studia Balcanica*, 5, 1971, p. 108 și urm.

²² A. Vulpe, *op. cit.*, p. 15 și urm.

populație ce ridică tumului primei faze cu ceramică excizată, în cea de-a doua fază abandonează treptat acest tip de decor, înlocuindu-l cu decorul canelat²³. Firește, nu poate fi negat faptul că preluarea noului tip de decor, poate și a unor forme ceramice, s-a datorat și unor influențe din exterior, totuși este clar că procesul de transformare se petrece în cadrul aceleiași comunități. Convingătoare în acest sens este și constatarea că influențele externe recepționate, în speță decorul cu caneluri late, sint adoptate într-o manieră specifică, ce se apropie sau se identifică cu stilul decorativ din prima fază.

Bazată pe situația arheologică concretă evidențiată de săpături, opinia lui A. Vulpe ni se pare mai verosimilă, ea oferind în plus și posibilități mai largi de explicare a unor combinații de obiecte din diferite depozite.

Stabilirea extinderii pe o durată de aproximativ două secole a tipului de depozite Uriu-Dragomirești, în care includem și descoperirea de la Rozavlea, nu exclude precizarea pentru fiecare depozit în parte a unei datări mai restrinse. Această datare se poate realiza având în vedere prezența concretă în fiecare depozit a tipului unor piese cu valoare cronologică mai exactă, precum și relația cu depozitele tipului Cincu-Suseni, cu care sint contemporane doar o parte din depozitele tipului Uriu-Dragomirești.

Elementele de datare cele mai concludente din cadrul depozitului de la Rozavlea sint topoarele cu disc și spin. Ținând seama de poziția variantelor Dobrocina și Cehăluț în schema tipologică a topoarelor de tip B₃, descoperirea de la Rozavlea se încadrează printre depozitele timpurii ale tipului Uriu-Dragomirești. Această datare este susținută și de toporul cu aripioare, care așa cum am mai arătat, aparține variantei transilvănene mai vechi, el lipsind din descoperiri mai recente. Restul pieselor din depozit, pumnale, brățară, seceră, chiar și celturile cu plisc cu secțiunea rectangulară au o existență mai îndelungată, toate începând destul de timpuriu, unele dintre ele, cum este varianta de seceră, menținându-se pînă în vremea depozitelor turnătorii. Tocmai din această cauză, valoarea lor cronologică este doar relativă, ea trebuind judecată în funcție de combinația lor în cadrul depozitului de la Rozavlea cu topoarele cu disc și spin. Analogiile cele mai apropiate ale celturilor zvelte întăresc și ele datarea propusă, deși pragurile laterale au apărut pînă în prezent doar pe celturi mai recente, dar de tipuri cu totul diferite de cele de la Rozavlea.

Prezența probabilă în cadrul depozitului a unui fragment dintr-un mîner de fier nu contravine nici ea datării menționate. Afirmînd acest lucru, avem în vedere mai ales descoperirea de la Lăpuș, în condiții stratigrafice bine precizate, a unui celt de fier, care pe baza contextului ceramic în care a apărut a fost atribuit primei faze a necropolei²⁴. Această fază aparține în mod cert perioadei de început a bronzului tîrziu, extin-

²³ C. Kacsó, Dacia, N.S., 19, 1975, p. 62. Situația de la Lăpuș este menționată și de A. Vulpe, *op. cit.*, p. 17, care atrage atenția că un fenomen similar s-a petrecut și în Banat în această perioadă. Numărul mic de cercetări din Transilvania propriu-zisă nu permite încă cunoașterea precisă a fenomenelor istorice petrecute aici în perioada în discuție. Nu este exclus ca și în această regiune transformările culturale să fi urmat aceeași cale sau căi asemănătoare cu cele din zonele vestice și nordice. Ni se pare în orice caz că veriga de legătură dintre faza Wietenberg III și Reci I, deci tocmai paralelă cu fazele Lăpuș II—Susani nu a fost determinată încă.

²⁴ C. Kacsó, *op. cit.*, p. 67.

derea ei în timp nedepășind primele etape de evoluție ale topoarelor cu disc și spin de tip B₃.

În legătură cu începuturile metalurgiei fierului pe teritoriul României au apărut recent două studii²⁵. Ambele menționează și descoperirile de la Lăpuș și Rozavlea. M. Rusu înclină spre ipoteza că prelucrearea fierului a început în zonele noastre fără să fie în mod necesar influențată de alte centre metalurgice, în timp ce A. László consideră ca plauzibilă existența unor legături cu centrul metalurgic nord-vest balcanic care au dus și la difuzarea primelor unelte de fier. În momentul de față este dificilă luarea unei poziții în favoarea uneia sau alteia din ipoteze. Totuși, constatarea faptului că, în vremea în care apar piesele de la Lăpuș și Rozavlea, sînt greu de dovedit legături directe sau chiar propagate între nordul Transilvaniei și nord-vestul Balcanilor, mai ales în ceea ce privește metalurgia, ea avînd în regiunea Someșului inferior și a Tisei superioare o puternică tradiție locală, ne face să înclinăm mai degrabă spre prima dintre ipoteze.

În privința momentului în care apar primele unelte de fier pe teritoriul României credem că descoperirile de la Lăpuș și Rozavlea sînt suficient de convingătoare pentru ca el să fie fixat la începutul perioadei tîrzii a bronzului.

O altă problemă reactualizată de publicarea unor bronzuri din Maramureș este aceea a semnificației și caracterului depozitelor²⁶. Datorită lipsei observațiilor de teren concrete, cuprivire la cele mai multe descoperiri de bronzuri, care ar stabili în mod cert condițiile de depunere a pieselor, nu poate fi înlăturată cu totul posibilitatea ca unele din depozite să fi fost îngropate sau ascunse din cauza unor pericole ce au putut periclita la un moment dat existența uneia sau alteia din comunități²⁷, totuși ipoteza că cele mai multe din depozite sînt depuneri cu caracter de ofrandă ni se pare mai convingătoare. Prezența în cadrul depozitelor a unor obiecte fragmentare sau a unor turte de bronz brut, despre care s-ar putea presupune că au fost ascunse doar pentru valoarea lor intrinsecă, nu constituie un argument împotriva acestei ipoteze. Depunerile de bronzuri din cadrul necropolei de la Lăpuș, unde caracterul lor de ofrandă este în afara oricărei discuții, sînt de multe ori fragmentare, ba mai mult, în tumulul 12 a fost descoperită și o turtă de bronz perforată, la fel ca și trei din turtele de la Crăciunești²⁸. Aceste descoperiri arată că exista în perioada tîrzie a bronzului procedeul fragmentării cu scop ritual, nu numai a ceramicii, dar și a obiectelor de metal, precum și al depunerii de turte de bronz, aceste obiceiuri fiind transmise și în cadrul depozitelor.

Locul ales pentru îngroparea obiectelor a avut și el, foarte probabil, o anumită semnificație magico-religioasă, care în multe cazuri s-a perpetuat de-a lungul mai multor generații. În acest sens ni se pare concludent faptul că la Sarasău au fost găsite pe terasa din stînga Tisei, pe un spațiu

²⁵ M. Rusu, *In memoriam Constantin Daicoviciu*, Cluj, 1974, p. 349–360; A. László, SCIVA, 26, 1975, 1, p. 17–39.

²⁶ Fr. Nistor și A. Vulpe, SCIV, 21, 1970, 4, p. 630; A. Vulpe, SCIVA, 25, 1974, 1, p. 16; C. Kacsó și N. Bura, ActaMN, 11, 1974, p. 4.

²⁷ Ipoteză formulată pentru descoperirile din Transilvania de M. Rusu Dacia, N.S., 7, 1963, p. 183.

²⁸ Fr. Nistor și A. Vulpe, SCIVA, 25, 1975, 1, fig. 4/31–33.

restrîns, un tezaur de aur, un depozit de bronz, precum și cîteva piese izolate, toate datînd din perioada bronzului tîrziu, cu anumite diferențe cronologice între ele ²⁹. La Lăpuș, în imediata apropiere a necropolei tumulare, în punctul *Secătura Savului*, au fost descoperite în același loc mai multe bronzuri, între care există decalaje în timp de aproximativ 300 de ani (piese de la începutul bronzului tîrziu împreună cu spadă cu antene !)³⁰.

Stabilirea apartenenței culturale a depozitului de la Rozavlea, ca și a altora cronologic paralele cu acesta se poate face doar cu o anumită circumspecție. Prezența certă în această regiune a unor descoperiri aparținînd culturii Suciului de Sus ³¹, precum și alte considerente, au determinat includerea Maramureșului, la fel ca și a zonelor Lăpuș și Sălaj, printre teritoriile de geneză ale acestei culturi ³². Datorită însă faptului că lipsesc încă din Maramureș stațiuni sistematic cercetate și bine datate, nu avem certitudini în privința evoluției culturale a regiunii în perioada tîrzie a bronzului. După cum se știe, la începutul acestei perioade are loc dezmembrarea unității culturale a teritoriilor ocupate de triburile Suciului, în diferite zone ce le-au aparținut luînd naștere aspecte mai mult sau mai puțin diferite de cele cunoscute în perioada anterioară ³³. În momentul de față, ipoteza cea mai plauzibilă, deși nesusținută deocamdată de date sigure, ni se pare aceea că Maramureșul n-a fost afectat de fenomenele ce au dus la schimbări substanțiale în aria vestică a culturii Suciului de Sus (formarea grupului Berkesz-Demecser), evoluția culturală de aici urmînd aceeași cale ca și teritoriul învecinat din sud, unde continuă să persiste, într-o nouă fază de dezvoltare însă, aceeași cultură. Prin urmare, depozitele timpurii ale tipului Uriu-Dragomirești din Maramureș, inclusiv cel de la Rozavlea, pot fi considerate, totuși cu o anumită rezervă, ca aparținînd culturii Suciului de Sus ³⁴. Depozitele recente ale tipului au fost depuse cu siguranță de purtătorii culturii ceramicii canelate de tip Gáva, bine documentată în zonă ³⁵.

²⁹ Pentru tezaur v. M. Rusu, *ActaMN*, 9, 1972, p. 48 (cu bibliografie) și A. Mozsolics, *Bronze- und Goldfunde des Karpaltenbeckens*, Budapeșt, 1973, p. 206 (cu bibliografie), pentru depozit v. A. Vulpe, *Arte und Beile in Rumänien*, I, München, 1970 (PBF, IX, 2, p. 85 și urm.) și C. Kacsó și N. Bura, *op. cit.*, p. 1 și urm., iar pentru piesele izolate v. C. Kacsó, *Apulum*, 14, 1976 (sub tipar). Concentrarea descoperirilor de la Sărășeu este menționată și de Fr. Nistor și A. Vulpe, *op. cit.*, p. 4.

³⁰ Descoperire inedită în colecția Muzeului Baia Mare. Din depozit este publicat un singur topor cu indicația greșită a provenienței Tg. Lăpuș (A. Vulpe, *op. cit.*, pl. 18/280).

³¹ Descoperirile inedite de la Giulești și Birsana, ambele în colecția Muzeului Baia Mare.

³² C. Kacsó, *op. cit.*, p. 46.

³³ T. Kovács, *FolArch*, 18, 1966/67, p. 27 și urm.; C. Kacsó, *op. cit.*, p. 47; T. Kemenczei, *ActaArchHung*, 1975, 3—4, p. 332.

³⁴ Tipul de vas căruia îi aparțin fragmentele găsite împreună cu bronzurile apare frecvent atît în cultura Suciului de Sus (v. E. A. Balaguri, *Melodicinii posibnik dlia studentiv z arheologii*, Ujgorod, 1974, p. 37, fig. 7/1, 2, 4; C. Kacsó, *op. cit.*, fig. 12) cît și în grupul Berkesz-Demecser (v. materialul inedit din cimitirul de la Alsoberecki, în colecția Institutului de arheologie din Budapeșta). Dubla colorare a pereților vaselor, așa cum apare și la Rozavlea, este un procedeu larg răspîndit, avînd o origine destul de timpurie, cf. T. Kemenczei, *ArchÉrt*, 95, 1968, 2, p. 183. Foarte probabil, în cadrul fazei a doua a culturii Suciului de Sus el ajunge ca o influență a grupului Berkesz-Demecser.

³⁵ K. Horedt, *Așezarea fortificată din perioada tîrzie a bronzului de la Sighelul Marmației*, Baia Mare, 1966, p. 16 și urm. În afară de această așezare, urmele culturii ceramicii canelate de tip Gáva au mai fost descoperite în următoarele localități din Maramureș; Bogdan Vodă (Cuhea), Birsana, Crăciunești, Ieud, Șieu (două puncte), Tisa.

Sumarele precizări cu privire la răspîndirea în Maramureș a tipurilor de piese din depozitul de la Rozavlea au arătat că o parte dintre bronzuri — topoarele cu disc și spin, celturile cu plisc — se întîlnesc frecvent în zonă în timp ce altele — toporul cu aripioare, pumnalele, secera, brățara — apar mult mai rar. În plus, în depozitul de la Rozavlea este prezentă și o variantă de celt pentru care nu există analogii exacte. Dimensiunile foarte apropiate ale celor 8 celturi zvelte presupun că ele au fost turnate în același tipar. Nu este exclus ca ele să fie o invenție a unui meșter local, care le-a confecționat poate cu o ocazie deosebită sau pentru o destinație specială.

În afară de descoperirea de la Rozavlea, în Maramureș mai sînt încă 14 depozite ce pot fi incluse printre cele de tip Uriu-Dragomirești. Majoritatea lor se concentrează pe Valea Izei, cîteva apărînd și pe Valea Tisei și a Cosăului. Este surprinzătoare lipsa aproape totală a depozitelor din zona Borșei și a Vișeuului și inexistența lor pe Valea Marei.

Analizînd constituția acestor depozite se relevă faptul că trei sînt alcătuite exclusiv din topoare cu disc și spin (Ieud, Sarasău II, Sîrbi), două exclusiv din brățări (Coștiui II, Vadu Izei), restul prezentînd diferite combinații de bronzuri³⁶. Tipurile cele mai des întîlnite de bronzuri sînt topoarele cu disc și spin, brățările, mai ales cele din bară subțire și ornamentate, celturile. Celelalte tipuri de bronzuri din depozitele maramureșene apar doar sporadic. Astfel, topoare cu ceafa prelungită nu apar decît în două depozite, seceri în trei, iar virf de lance și lamă de spadă doar într-un singur depozit. Lipsesc, cu excepția centurilor, piesele de îmbrăcăminte. Nu apar de loc obiecte de harnașament. Ele nu se întîlnesc nici în descoperiri izolate. În general, se poate constata că repertoriul de bronzuri din Maramureș, comparat cu cel din întreaga Transilvanie, este destul de sărăcăcios. Foarte probabil, tipurile de producție locală curentă au fost cele trei, larg răspîndite în zonă, restul fiind fie obținute prin schimb, fie confecționate ocazional.

Cu tot numărul mic de produse locale, este evidentă simțitoarea intensificare a metalurgiei bronzului din Maramureș în perioada tîrzie a bronzului. Probabil că acest fenomen a fost în legătură cu descoperirea și exploatarea în această perioadă a unor zăcăminte bogate de minereuri. Deși cercetările de teren din Maramureș sînt încă reduse, astfel că graficul habitației în preistorie n-a fost stabilit deocamdată cu certitudine, s-ar părea că în perioada tîrzie a bronzului numărul așezărilor a crescut simțitor. Una din cauzele acestei creșteri demografice s-ar putea să fi fost tocmai descoperirea pe care o presupunem.

DÉPÔT DE BRONZES À ROZAVLEA (DÉP. DE MARAMURESH)

RÉSUMÉ

Dépôt de bronzes mis au jour en 1971. A part les pièces de bronze qui le composent, il comporte aussi un petit fragment d'un manche de fer doté d'un bouton de bronze. De même que toute une série d'autres dépôts

³⁶ Nu este exclus ca și depozitul de la Călinești să fi conținut doar brățări, Intrucit sursa primară în legătură cu această descoperire (ArchÉrt. S.V., 10, 1876, p. 294) nu precizează caracterul de complex închis al bronzurilor enumerate ca provenite din această localitate.

de bronzes trouvés au Maramuresh, celui de Rozavlea s'encadre dans le type de dépôts Uriu-Dragomirești. La présence des haches à disque et éperon de type B₃ — variantes Dobrocina et Cehăluț — assure au dépôt de Rozavlea une datation assez haute dans l'ensemble du type respectif.

Avec les réserves exigées par l'absence des recherches archéologiques méthodiques, le dépôt de Rozavlea a été attribué — de même que les autres dépôts de bronzes contemporains du Maramuresh — à la culture Suci de Sus.

L'article s'achève avec quelques précisions concernant la diffusion de certains types de bronzes au Maramuresh. Leur examen conduit à la conclusion que pendant la dernière période du bronze la métallurgie du bronze devient plus intense au Maramuresh. Ce phénomène a été rapporté à la découverte fort probable justement au cours de cette période de quelques nouvelles sources métallifères mises en exploitation.

EXPLICATION DES FIGURES

Fig. 1 — Le dépôt de bronzes de Rozavlea. 1—21 bronzes ; 22 fer.

Fig. 2 — Le dépôt de bronzes de Rozavlea. 1—5 bronzes.

UN MORMÎNT SCITIC LA REDIU — VASLUI

DE

V. PALADE

În vara anului 1973 cu prilejul amenajării drumului de acces la o lutărie, în marginea de sud a satului Rediu, suburbie a oraşului Vaslui, în punctul numit „Capul dealului” sau „Capul Rediului”, tractoristul Gh. Baciuc a dezvelit un schelet aşezat întins pe spate cu capul spre sud şi picioarele spre nord, fiind parţial dislocat în timpul lucrărilor amintite¹. Partea de schelet rămasă nederanjată a fost acoperită cu pământ, dar nu înainte de a fi culesse obiectele însoţitoare. Fiind sesizat imediat muzeul din Birlad, ne-am deplasat la faţa locului unde au fost făcute toate observaţiile posibile în funcţie de restul scheletului rămas *in situ* şi al informaţiilor primite de la descoperitor. Pe baza unui martor de pământ din apropierea mormintului s-a putut stabili că acesta fusese îngropat la adincimea de 1,50 m faţă de solul actual. uşor în pantă, la marginea sudică a botului de deal amintit. Fundul gropii se afla într-un sol galben nisipos; conturul ei n-a mai putut fi stabilit; se pare că a avut fundul uşor albiat. Din relaţiile descoperitorului rezultă că terenul era plan pe întreaga suprafaţă din jurul mormintului pe o rază de 25 m.

Inventarul mormintului se compune dintr-o spadă de fier şi mai multe virfuri de săgeţi din bronz.

Din relaţiile descoperitorului şi pe baza urmelor de oxid lăsate de spadă pe fundul gropii şi pe oasele rămase nedislocate, rezultă că aceasta a fost aşezată peste braţul stîng, mînerul depăşind puţin umărul, iar lama orientată de-a lungul corpului cu virful uşor în diagonală peste schelet. Dintre săgeţi, 7 se aflau în dreptul osului iliac stîng lingă palmă, iar una în dreptul capătului inferior al sternului. Bineînţeles că virful de săgeată izolat, putea să ajungă acolo antrenat, pe galerii, de mamifere mici.

În pămîntul deplasat la circa 15—20 metri distanţă de mormînt, s-a mai găsit încă un virf de săgeată, ca dovadă că numărul acestora a fost mai mare, nefiind exclus ca unele săgeţi să fi rămas neidentificate. Din ceea ce a fost recuperat se desprinde faptul că în afară de pumnal şi virfurile de săgeţi mormîntul nu pare să fi avut alt inventar însoţitor. Ne gîndim în primul rînd la ceramică, deoarece nici descoperitorul, — un pasionat în parte avizat — şi nici controlul nostru n-a surprins nici un fel de urme de vase. Împrejurarea că s-a păstrat *in situ* o parte din fundul gropii împreună cu oasele scheletului şi că pe această suprafaţă nu se păs-

¹ Mulţumim şi pe această cale tov. Gheorghe Baciuc, descoperitorul mormintului, pentru promptitudinea cu care ne-a informat şi pentru ajutorul dat în reconstituirea tuturor detaliilor acestuia.

trează nici un fel de indicii cu privire la existența vreunui vas, ne îngăduie să presupunem că mormîntul a fost lipsit de ceramică.

Spada de fier descoperită în mormînt este puternic oxidată și în mare parte distrusă. La ridicare, lama s-a rupt în numeroase fragmente care abia au permis o reconstituire parțială, lipsindu-i vîrf (fig. 1/10; 2/10). Este lucrată dintr-o singură bucată și face parte din tipul spadelor

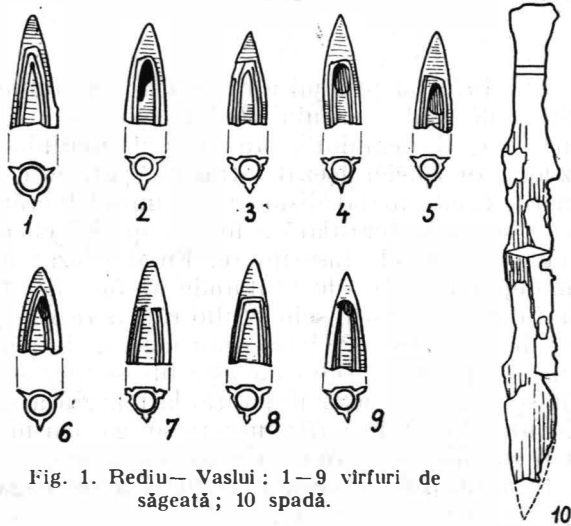


Fig. 1. Rediu— Vaslui: 1-9 vîrfuri de săgeată; 10 spadă.

akinakes avînd lama cu două tăișuri și minerul terminat probabil printr-o bară dreaptă scurtă, ori mai curînd o măciulie oval-aplatizată. Dată fiind starea precară de conservare, ceea ce s-a păstrat amintește de tipul de spadă cu minerul terminat cu o măciulie de formă ovală turtită, asemănătoare




Fig. 2. Rediu— Vaslui. Inventarul mormintului.

tipului 3 după clasificarea cercetătoarei sovietice A. I. Meliukova². Minerul este rectangular în secțiune și nu prezintă nici un fel de gardă ori urme care să indice eventual existența unei garde din metal care să fi fost distrusă prin oxidare. Delimitarea minerului de lamă este marcată doar de lățimea ceva mai mică a acestuia și subțierea celor două tăișuri (fig. 1/10; 2/20). Lama este romboidal-turtită în secțiune și are tăișurile paralele pe cea mai mare parte a lungimii sale. Spada pare să fi fost prevăzută cu teacă, deoarece pe suprafața lamei în crusta de oxizi de fier care o acoperă se observă sporadică dar certe urme de fibre vegetale (?). Dimensiuni: lungimea totală 41 cm (se păstrează numai 38 ac); lungimea minerului 10,2 cm; lățimea 2,7 cm; grosimea 0,5 cm; lățimea lamei 4,2 cm.

Cele 9 virfuri de săgeți din bronz, toate cu gaură, dar fără tub de înmănușare, se deosebesc intrucitva între ele, deși toate sînt prevăzute cu cite trei aripioare (fig. 1/1—9; 2/1—9). Deosebirile constau în faptul că unele dintre ele sînt circulare în secțiune (fig. 1/1, 2, 6) în timp ce altele sînt triunghiulare, prevăzute cu mici șanțuiri care flanchează aripioarele (fig. 1/3, 5, 7—9). O altă deosebire constă în faptul că un număr de 5 virfuri de săgeți prezintă pe una din fețe un orificiu, care corespunde cu capătul interior al găurii de înmănușare (fig. 1/2, 4, 5, 6, 9).

Revenind asupra spadei în discuție, remarcăm faptul că prin lungimea lamei și tăișurile paralele aceasta se apropie de spada descoperită la Zărcești³ și în special de cea de la Cristinești⁴, care are aproape aceeași lungime și minerul terminat printr-o măciulie ovală.

Spre deosebire de cele două spade amintite, cea de la Rediu-Vaslui nu dispune de gardă la miner, sau, mai corect spus, nu dispune de gardă metalică. Așa cum se prezintă această spadă ne sugerează mai curînd existența unui sistem de gardă lucrată din lemn, eventual împreună cu plăselele care vor fi acoperit tija metalică a minerului și care au putrezit. Situația n-ar fi unică, intrucit așa cum am amintit și cu altă ocazie⁵ ne sînt cunoscute pumnale fără gardă metalică, aceasta fiind înlocuită de o gardă lucrată din os împreună cu plăselele și bara terminală⁶. Din acest punct de vedere apare semnificativ faptul că pe teritoriul Moldovei numărul pumnalelor ori spadelor fără gardă la miner a ajuns la 4 exemplare. Dacă în cazul pumnalelor de la Hilișeni și Cristinești⁷ nu se aduc suficiente precizări în legătură cu lipsa gârzii, în schimb pumnalul de la Minzătești⁸ și spada în discuție, ambele provenind din morminte de înhumatie, confirmă după opinia noastră ipoteza cu privire la existența unor pumnale-spadă, fără gardă din metal la miner, cu o frecvență mai mare în Moldova. Garda lucrată din metal trebuie să fi fost înlocuită cu una de lemn, ori din alte materiale de origine vegetală sau animală care s-au descompus, intrucit este greu de presupus că pumnalele amintite și spada în discuție

² A. I. Meliukova, *Arheologija SSSR*, 1964, D. 1—4, p. 51.

³ S. Rață, *SCIV*, 16, 1965, 3, p. 576, fig. 1/1, 2/1.

⁴ Viorica Perian, *RevMuz*, 4, 1969, 1, p. 83.

⁵ Vasile Palade și Nicoleta Ciucă, *SCIV*, 23, 1972, 2, p. 287.

⁶ W. Ginters, *Das Schwert der Skyten und Sarmaten in Südrussland*, Berlin, 1929, p. 409, pl. 39/a.

⁷ Viorica Perian, *op. cit.*, p. 83.

⁸ V. Palade și N. Ciucă, *op. cit.*, p. 287, fig. 2/4, 3/1.

au fost depuse în mormînt incomplete, cunoscut fiind rolul lor simbolic și ritual⁹.

Noua spadă se încadrează fără îndoială în aria cultural-cronologică a akinakesurilor de pe teritoriul României. Terminația mînerului, distrusă prin oxidare și în special lipsa gârzii nu ne permit totuși o încadrare categorică în tipologia stabilită de A. Vulpe pentru spațiul carpato-dunărean¹⁰.

Dacă totuși ceea ce se păstrează din măciulie, reprezentă după toate probabilitățile o bară dreaptă, foarte puțin dezvoltată, atunci spada din mormîntul de la Rediu-Vaslui, constituie o variantă a tipului A, cu mențiunea că trebuie sporit numărul variantelor stabilite de autorul cercetărilor hallstattiene de la Ferigile, indiferent dacă admitem existența unor pumnale și spade fără gardă la miner, ori mai curînd existența unor asemenea arme cu gardă lucrată din lemn etc., ceea ce ni se pare mai plauzibil. În acest context, spada de la Rediu-Vaslui ar îmbogăți tipul A cu o nouă variantă și anume A 4, avînd în vedere că, așa cum remarcă și cercetătoarea sovietică A. I. Meliukova, aproape fiecare exemplar aparținînd unui tip sau altuia de pumnal, prin caracteristicile sale individuale, reprezintă o variantă aparte¹¹. Nu poate fi exclusă cu totul posibilitatea ca spada să fi avut mînerul terminat printr-o bară transversală ovală, cu atît mai mult cu cît în Moldova se cunosc asemenea pumnale¹². În acest caz clasificarea lui A. Vulpe¹³ ar putea fi completată eventual cu un al treilea tip de pumnal-spadă existent în spațiul carpato-dunărean, avînd măciulia ovală și garda lucrată din lemn etc. Acest tip ar fi reprezentat de pumnalele de la Zăicești, Cristinești, Minzătești¹⁴ și cel din mormîntul de la Rediu-Vaslui.

Din punct de vedere al lungimii, lățimii și grosimii lamei și eventual ale barei care abia dacă depășea lungimea țijeii mînerului, spada în discuție ar putea fi încadrată între spadele aparținînd tipului I de pe teritoriul URSS, găsindu-și analogii în spada de la Rîjanovka, ori în cea din mormîntul 13 de lingă Kirikovka¹⁵. Chiar și în cazul unei terminații de formă ovală a mînerului spadei în discuție, aceasta își găsește — e drept mai rar — și din acest punct de vedere, corespondente între spadele aparținînd tipului 1 de pe teritoriul URSS¹⁶.

Tipologic și cronologic, spada din mormîntul de la Rediu-Vaslui, se încadrează atît în aspectul akinakesurilor din aria carpato-dunăreană, datate în sec. VI î.e.n.¹⁷ cît și în tipul I de akinakes de pe teritoriul URSS datat de A. I. Meliukova în limitele secolului al VI-lea și începutul secolului al V-lea î.e.n.¹⁸

Sîntem convinși însă că orice propunere de încadrare tipologică și cronologică a spadei este în parte vulnerabilă, deoarece nu dispunem de nici un element susceptibil să ne ajute la stabilirea, cu mai multă precizie, a

⁹ A. I. Meliukova, *op. cit.*, p. 46.

¹⁰ A. Vulpe, *Necropola hallstattiană de la Ferigile*, București, 1967, p. 59.

¹¹ A. I. Meliukova, *op. cit.*, p. 47.

¹² Viorica Perian, *op. cit.*, fig. 1/1, 3; S. Rață, *op. cit.*, p. 576, fig. 1/1; 2/1.

¹³ A. Vulpe, *op. cit.*, p. 60—61.

¹⁴ V. Palade și N. Ciucă, *op. cit.*, p. 287.

¹⁵ A. I. Meliukova, *op. cit.*, p. 47.

¹⁶ *Ibidem*, p. 48.

¹⁷ A. Vulpe, *op. cit.*, p. 60—61.

¹⁸ A. I. Meliukova, *op. cit.*, p. 41.

tipului căruia îi aparține. Totuși faptul că spada apare într-un mormint de înhumăție plan, asociată cu virfuri de săgeți de bronz în trei muchii fără manșon, într-o zonă în care au mai fost descoperite asemenea morminte, cu un inventar mai mult sau mai puțin asemănător, ne îngăduie să încadrăm cronologic mormintul de la Rediu-Vaslui în limitele secolului al VI-lea și începuturile sec. al V-lea î.e.n. fiind contemporan cu mormintul de la Minzâtești¹⁹.

O altă problemă care se pune în legătură cu mormintul în discuție este aceea a apartenenței sale etnice. Ipotețic acest mormint ar putea să aparțină unui luptător scit. Prezența spadei (akinakes) și a virfurilor de săgeți de bronz în trei muchii într-un mormint de înhumăție constituie un indiciu în acest sens, cunoscut fiind obiceiul ritual existent la luptătorii sciți de a fi însoțiți de pumnale (akinakes), simbol al zeității lor războinice²⁰.

Mormintul respectiv se află totuși în afara hotarelor scitice, iar din construcția sa lipsesc acele elemente de rit funerar specifice, cum ar fi tumulul și căptușirea gropii sepulcrale cu birne de lemn ori cu pietre etc.²¹.

În ultimul timp unii cercetători consideră, și nu fără temei, că pumnalele (akinakes) și virfurile de săgeți în trei muchii făcând parte din inventarul unui mormint nu sînt suficiente pentru a atribui originea etnică scitică celui înmormintat, deoarece aceste arme nu sînt totdeauna produse veritabile scitice²², ci mai curînd elemente de cultură scitică difuzate și preluate de diferite populații locale²³. Ele puteau fi lucrate de meșteri locali, imitîndu-se produse scitice similare²⁴. Bineînțeles că cei care imitau asemenea obiecte și arme le utilizau, făcîndu-le loc pînă și în practicile lor rituale. Așa se explică faptul că pumnalele akinakes apar relativ frecvent în mormintele tunulare de incinerăție de la Birsești²⁵ și Ferigele²⁶ etc., deși aceste morminte aparțin din punct de vedere etnic, populației tracică locale. În necropolele respective însă pumnalele akinakes nu se asociază niciodată cu virfuri de săgeți în trei muchii.

În secolele VII — VI î.e.n., unele grupuri de populație tracică din Moldova mai foloseau încă înhumăția cu scheletele chircite în morminte plane, așa cum o dovedesc descoperirile de la Stoicani²⁷. Probabil că ritul înhumăției continuă să fie folosit și în secolele VI — V î.e.n. de anumite grupuri de populație tracică locală din Moldova. Acestui aspect i-ar corespunde mormintele de înhumăție de la Trestiana-Bîrlad, care prin inventar și poziția scheletului cu o mină adusă spre bărbie prezintă afinități evidente cu necropola de la Stoicani²⁸. În inventarul mormintelor aparținînd grupului Stoicani-tîrziu nu se întîlnesc însă pumnale (akinakes).

În prezent, din punct de vedere al riturilor funerare, în afară de aspectul tracic local de tip Birsești (morminte de incinerăție în tumul), cel de tip Stoicani (morminte de înhumăție plane cu schelete chircite) și

¹⁹ V. Palade și N. Ciucă, *op. cit.*, p. 289.

²⁰ A. I. Meliukova, *op. cit.*, p. 46.

²¹ Dorin Popescu, SCIV, 19, 1958, 1, p. 28.

²² M. Dušek, ArhMold, 2—3, 1964, p. 285—286.

²³ N. N. Pogrebova, *Voprosi Skifo-sarmatskoi arheologii*, 1951, p. 6—7.

²⁴ M. Dušek, *op. cit.*, p. 285—286.

²⁵ S. Morintz, *Materiale*, 5, 1959, p. 358, fig. 6.

²⁶ A. Vulpe, *op. cit.*, p. 60—61.

²⁷ M. Petrescu-Dimbovița, *Materiale*, 1, 1953, p. 201.

²⁸ Eugenia Popușoi, *Carpica*, 1969, p. 87—91. Unele morminte sînt nepublicate.

Trestiana Bîrlad ²⁹ (morminte de înhumație plane cu schelete întinse), este pe cale să se contureze un nou aspect ritual și anume înhumația cu schelete întinse pe spate cu capul spre sud ori sud-est, avînd în inventarul lor funerar pumnale (akinakes) și virfuri de săgeți de bronz în trei muchii. O altă trăsătură comună a acestui ultim grup de morminte este lipsa ceramicii din inventarul lor funerar. Acest nou aspect este reprezentat prin mormîntul de la Mînzătești ³⁰ (com. Mălușteni jud. Vaslui), cel de la REDIU-Vaslui care face obiectul notei de față, cărora li se adaugă încă două morminte similare descoperite relativ recent pe raza orașului Huși ³¹. Din informațiile primite rezultă că cele două morminte au apărut pe strada M. Kogălniceanu din Huși cu ocazia unor lucrări de canalizare din anul 1973. Scheletele așezate întinse pe spate cu capul spre sud-est se aflau la o distanță de aproximativ 3—4 m unul față de altul. În ambele morminte se găsea cîte un pumnal (akinakes) depus pe partea superioară a brațului sting de-a lungul corpului. Într-unul din morminte se găseau 13 virfuri de săgeți din bronz în trei muchii și o amuletă de piatră.

Asocierea pumnalelor (akinakes) în mormintele de la Mînzătești, REDIU-Vaslui și Huși cu virfurile de săgeți de bronz și lipsa ceramicii din inventarul lor este o caracteristică proprie deocamdată numai acestui grup de morminte din Moldova, putînd constitui un indiciu cu privire la apartenența lor etnică.

Prin folosirea ritului înhumației cu scheletul în poziție întinsă cît și prin inventarul însoțitor aceste morminte își găsesc cele mai apropiate analogii în lumea scitică, deosebindu-se net de aspectele rituale locale. Deși în amenajarea gropilor mortuare nu apar construcțiile de lemn ori de piatră, aceste morminte ar putea să aparțină totuși unor luptători sciți căzuți în urma unor incursiuni ³², ori mai curînd făcînd parte din escortele care însoțeau, după obiceiul timpului, diferiți negustori în călătoriile lor comerciale.

Faptul că mormintele dispun de un inventar funerar relativ sumar și că s-a folosit un ritual de înmormîntare lipsit de fast, s-ar datora, după opinia noastră, mai curînd grabei cu care au fost înmormîntați cei decedați departe de pămînturile natale. Aceste amănunte, în măsura în care se vor confirma, sînt de natură să ilustreze faptul că la sfîrșitul secolului al VI-lea și începutul secolului al V-lea î.e.n. nu se găseau grupuri scitice statornicite în aceste regiuni ale Moldovei, prezența lor aici fiind cu totul accidentală.

Noile descoperiri vin astfel să întregească tabloul realităților istorice ale centrului Moldovei din veacurile VI/V î.e.n., aducînd mărturii de primă importanță cu privire la prezența unor elemente etnice scitice fie și cu totul temporar pe aceste teritorii.

²⁹ M. Petrescu-Dîmbovița, *op. cit.*, p. 202; Eugenia Popușoi, *op. cit.*, p. 87.

³⁰ V. Palade și N. Ciucă, *op. cit.*, p. 289.

³¹ Informații primite de la tov. Violeta Bazarciuc, muzeograf la muzeul „D. Cantemir” din Huși, care a luat parte la lucrările de recuperare a descoperirilor respective. Îi mulțumim și pe această cale pentru amabilitatea de a ne fi oferit informații asupra observațiilor făcute la fața locului.

³² A. I. Meliukova, *op. cit.*, p. 245.

UNE SÉPULTURE SCYTHIQUE À REDIU — VASLUI

RÉSUMÉ

L'aménagement d'une voie d'accès vers une carrière d'argile fit découvrir pendant l'été de 1973 une tombe à inhumation, située au lieu-dit « La capul dealului », dans la partie méridionale de la banlieue de Vaslui, Rediu.

Le squelette — en partie disloqué par les travaux susmentionnés — reposait sur le dos, la tête tournée vers le Sud et les bras le long du corps. Une épée de fer était déposée sur le bras gauche, la garde vers l'épaule et la lame parallèle au corps. Près de la paume gauche, on a relevé sept pointes de flèches en bronze et une huitième, du même type, a été trouvée dans la terre disloquée par la fouille. Au point de vue chronologique, cette tombe a été datée de la fin du VI^e ou du commencement du V^e siècle av. n. è.

Par son rite et son rituel funéraire, ainsi que par son orientation et son mobilier, la tombe de Rediu-Vaslui offre des analogies avec la sépulture de Minzătești (commune de Mălușteni, département de Vaslui) et avec deux autres tombes dégagées à Huși en 1973 au cours de certains travaux éditaires. Ceci semble indiquer qu'un nouveau rituel se dessine in Moldavie, non encore constaté chez les populations thraces locales du VI^e siècle et du commencement du V^e siècle av. n. è. Au point de vue ethnique, ce faciès inédit pourrait se rattacher à une présence accidentelle d'éléments scythiques, qu'il s'agisse de guerriers arrivés sur les lieux à l'occasion de quelque razzia ou des gens d'escorte des marchands en voyage dans ces contrées.

Un mobilier funéraire relativement sommaire, ainsi que le rituel dépourvu de faste révèlent la hâte de l'enterrement effectué là, qui s'explique fort bien dans le cas d'un étranger.

EXPLICATION DES FIGURES

Fig. 1. Rediu—Vaslui : 1—9, pointes de flèches ; 10 épée.

Fig. 2. Rediu—Vaslui. Mobilier funéraire.

DATE DESPRE UN TIP DE FIGURINĂ NEOLITICĂ DE OS

DE

EUGEN COMȘA

Intensificarea cercetărilor arheologice privind epoca neolitică din sudul țării noastre și din R. P. Bulgaria, ridică în fața specialiștilor probleme diverse prin acumularea diferitelor categorii de materiale. Una dintre ele este aceea a figurinelor de os realizate și întrebuințate la sfârșitul epocii de către purtătorii culturilor Gumelnița și Sălcuța. Sinteze privind toate categoriile de figurine de os au fost publicate de Vladimir Dumitrescu¹ și mai târziu de Nedelcio Petkov². Cei doi arheologi au pus accentul în studiile lor pe clasificarea tipologică. Spre deosebire de ei, atît figurinele de lut ars, cît și cele de os au fost clasificate tipologic și cronologic de Dinu V. Rosetti pe baza materialelor descoperite de el, în condiții stratigrafice clare, la Vidra³. Ulterior în diferite sinteze⁴ și în alte lucrări problema a fost studiată de mai mulți specialiști⁵.

Din bogata problematică a figurinelor de os, în cele ce urmează vom analiza numai o serie de probleme referitoare la un anumit tip de figurină de os, care din punct de vedere tipologic au fost menționate în unele din lucrările de sinteză mai vechi⁶. De atunci au trecut decenii și între timp s-au acumulat unele descoperiri și observații ce permit să studiem problema sub aspectele: tipologic, cronologic și cultural.

Figurinele avute în vedere au fost lucrate în mai multe așezări, în cite o locuință obișnuită, folosită și ca „atelier”⁷, prin șlefuire pe pietre pregătite anume și prin crestare, cu o unealtă de silex, din plăcuțe de os (probabil din oase mari de bovine) avînd în final 0,05—0,11 m lungime, circa 0,03 m lățime maximă și aproximativ 0,005 m grosime. Plăcuțele

¹ Vladimir Dumitrescu, *Revue Internationale des Études Balkaniques*, 3, 1938, tomul II (6), p. 371—382.

² Nedelcio Petkov, *Godišnik Plovdiv*, 2, 1950, p. 25—36.

³ Dinu V. Rosetti, *JPEK*, 12, 1938, p. 29—50, pl. 11—30.

⁴ Vladimir Milojević, *Chronologie der jüngeren Steinzeit Mittel- und Südosteuropas*, Berlin, 1949, p. 61—62; Jiri Neustupny, *Acta Musei Nationalis Pragae*, 10 A, Historia, 1—2, 1956, 103 p+XII pl.; D. Berciu, *Contribuții la problemele neoliticului în România în lumina noilor cercetări*, București, 1961, p. 334—336 și 470—471; Vladimir Dumitrescu, *Arta neolitică în România*, București, 1968, p. 80—81; Olaf Höckmann, *Die menschengestaltige Figural Plastik der süd-ost europäischen Jungsteinzeit und Steinkupferzeit*, Hildesheim, 1968.

⁵ Mioara Zgibea, *CercetArhBuc*, 1, 1963, p. 271—294, Silvia Marinescu-Bileu și Barbu Ionescu, *Catalogul sculpturilor eneolitice din Muzeul Raional Oltenița*, București, 1967; Eugen Comșa, *Typologie et signification des figurines anthropomorphes néolithiques du territoire roumain Valcamonica Symposium 72*, Les religions de la préhistoire, 1975, p. 143—152.

⁶ Nedelcio Petkov, *op. cit.*, p. 28, figurine de tip II. În unele lucrări ele sînt amestecate cu figurine de alt tip.

⁷ Un astfel de „atelier” a fost descoperit la Hotnița. El datează din faza Gumelnița A 2 (Nikola Angelov, *ArheologijaSofia*, 3, 1961, 2, p. 34—38).

erau împărțite în trei prin două grupuri de creștături opuse, adînci și largi (la margine), care despart capul și respectiv pieptul de restul corpului.

La astfel de figurine forma capului prezintă o variabilitate aprecia-bilă între cea predominantă pentagonală cu laturile puțin arcuite și aceea circulară (mult mai rară). De obicei, ochii sînt redați prin cîte două adînci-turi rotunde și mici. La majoritatea pieselor gura nu este indicată. O serie de figurine o au redată fie printr-o creștătură scurtă, fie prin patru adînci-turi mici. Rar — probabil spre sfîrșitul perioadei de folosire a unor astfel de figurine — sub gură s-au făcut cîte trei adîncituri mici în șir orizontal. De regulă, pe marginile (din stînga și dreapta) capului figurinelor nu s-au făcut orificii sau adîncituri, dar probabil tot din perioada finală de utilizare sînt documentate figurine prevăzute cu cîte un șir de 3—4 orificii sau adîncituri pe fiecare margine a capului. Pieptul figurinelor are o formă specifică de romb, cu colțurile (indicînd coatele) mai ascuțite sau mai arcuite. De obicei, lingă colțuri s-a făcut cîte un orificiu, redînd poate spațiul dintre mîini și corp. Partea inferioară a figurinelor descrise are o formă specifică de frunză, de regulă, cu marginile arcuite simetric cu virful în jos, mai mult sau mai puțin ascuțit.

Din datele documentare strînse și transpuse pe hartă (fig. 1) rezultă că astfel de figurine au fost descoperite în țara noastră la: 1. Oltenița (tellul Gumelnița)⁸ jud. Ilfov (fig. 2/4, 5), iar în R.P. Bulgaria la: 2. Gorna Monastirița⁹, reg. Ruse (fig. 2/18), 3. Nevski (Sultan)¹⁰, reg. Tirgoviște (fig. 2/3, 17), 4. Șumen (tellul Kodja Dermen)¹¹, reg. Șumen (fig. 2/10); 5. Vinița¹², reg. Șumen (fig. 2/6); 6. Sava¹³, reg. Varna (fig. 2/9); 7. Dautli¹⁴, reg. Burgas (fig. 2/11); 8. Iambol (tell Racev)¹⁵, reg. Iambol (fig. 2/14—15); 9. Hrișteni (tell Azmașka)¹⁶, reg. Stara Zagora (fig. 2/7 — 8, 20); 10. Bogorodicino¹⁷, reg. Plovdiv (fig. 2/16); 11. Kapitan Dimitrievo (tell Mečkur)¹⁸, reg. Pazargik (fig. 2/19); 12. Gniliane¹⁹, reg. Sofia (fig. 2/12—13, 22—24); 13. Krivodol²⁰, reg. Vrața (fig. 2/21).

Figurinele descrise²¹, deși au în general o formă similară, în funcție de ornamentele realizate pe partea inferioară a corpului și pe picioare, se pot împărți în două variante.

⁸ Vladimir Dumitrescu, SCIV, 17, 1966, 1, p. 94, fig. 29/1—2.

⁹ V. Mikov, IzvestijaInstitut, 8, 1934, p. 204, fig. 136/3.

¹⁰ *Ibidem*, p. 204, fig. 136/5, 6.

¹¹ Nedelcio Petkov, *op. cit.*, p. 31, fig. 7/6. Desenul se deosebește de acela reprodus de V. Mikov, *op. cit.*, p. 204, fig. 136/4.

¹² Anna Radunceva, *Doistoriceskoe iskusstvo v Bolgarii. Piatoc-ntoroe listiaceletie do n.e.*, Sofia, 1973, fig. 103.

¹³ M. Mircev și D. Zlatarski, IzvestijaVarna, 11, 1960, p. 20, fig. 39/B.

¹⁴ N. Petkov, *op. cit.*, p. 31, fig. 7/5.

¹⁵ An. D. Cilingirov, IzvestijaSociété, 2, 1911, p. 82—84. În aceeași așezare încă o figu-rină fragmentară, probabil de același tip (*Ibidem*, p. 83, fig. 2/2, b).

¹⁶ G. Il. Georgiev, Studijne zvesti, 17, 1969, p. 148, fig. 6/3, 6, 7.

¹⁷ P. Detev, GodišnikPlovdiv, 1, 1948, p. 173, fig. 23.

¹⁸ Klein L. S., Problemi arheologii, 1, 1968, p. 42, fig. 10/23.

¹⁹ N. Petkov, *op. cit.*, p. 27, fig. 2/8, 9 și p. 27 fig. 3/6; *idem*, IzvestijaInstitut, 24, 1961, p. 393, fig. 4/j, k.

²⁰ N. Petkov, *op. cit.*, 1950, p. 28, fig. 3/8.

²¹ La seria de figurine sînt de adăugat și piesele descoperite la Drianovo (R. Popov, Izves-tijaInstitut, 12, 1938, p. 319, fig. 129/B); Ruen (P. Detev și Roșița Bacikova-Moreva, Arheolo-gijaSofia, 1, 1969, p. 51, fig. 6 și 7); Bikovo (P. Detev, GodišnikPlovdiv, 5, 1963, p. 15, fig. 9/3).

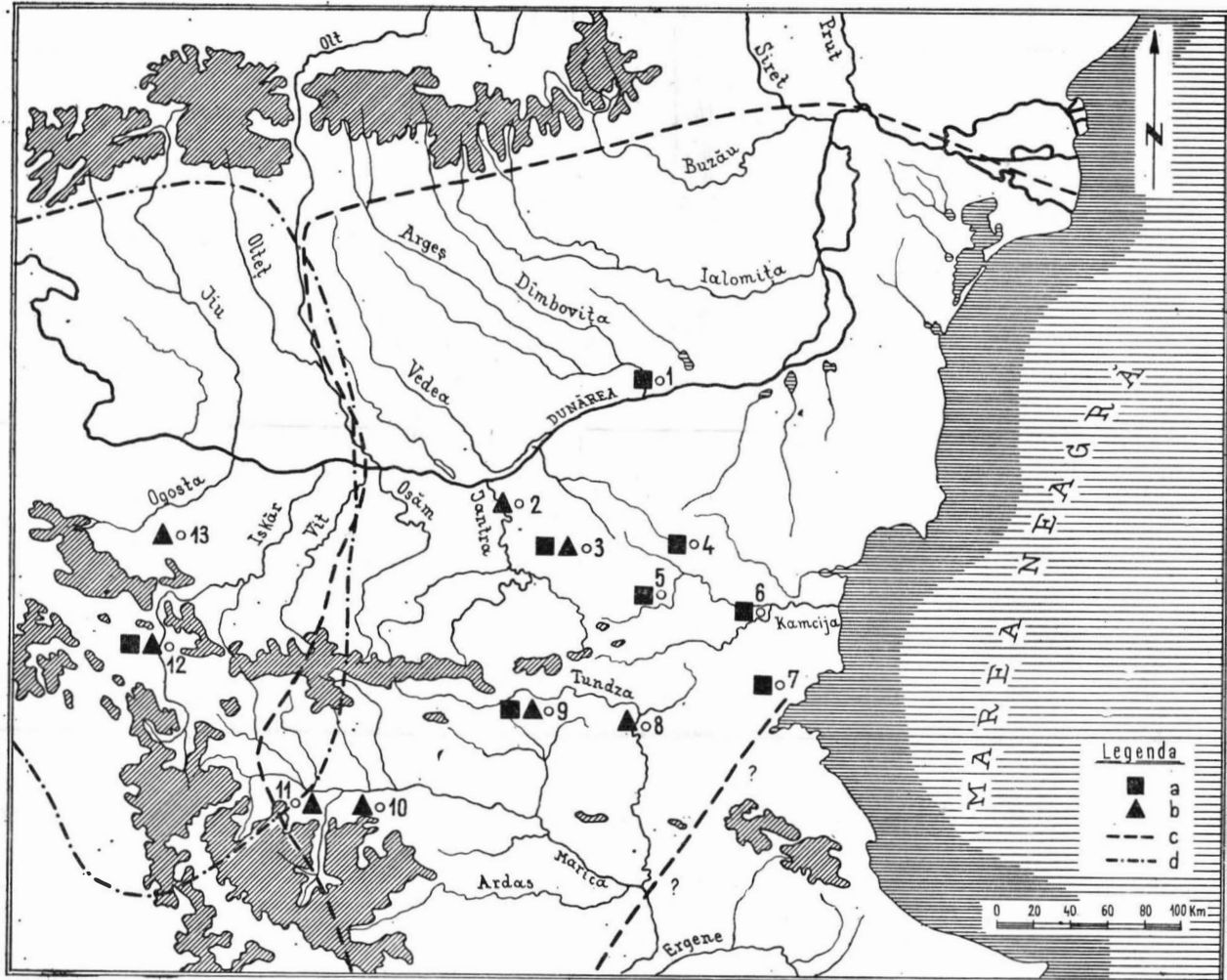


Fig. 1. Harta răspândirii figurinelor de os făcînd parte din cele două variante ale tipului studiat, a = varianta I; b = varianta a II-a; aria de răspîndire a comunităților = (c) culturii Gumelnița, (d) culturii Sălcuța.

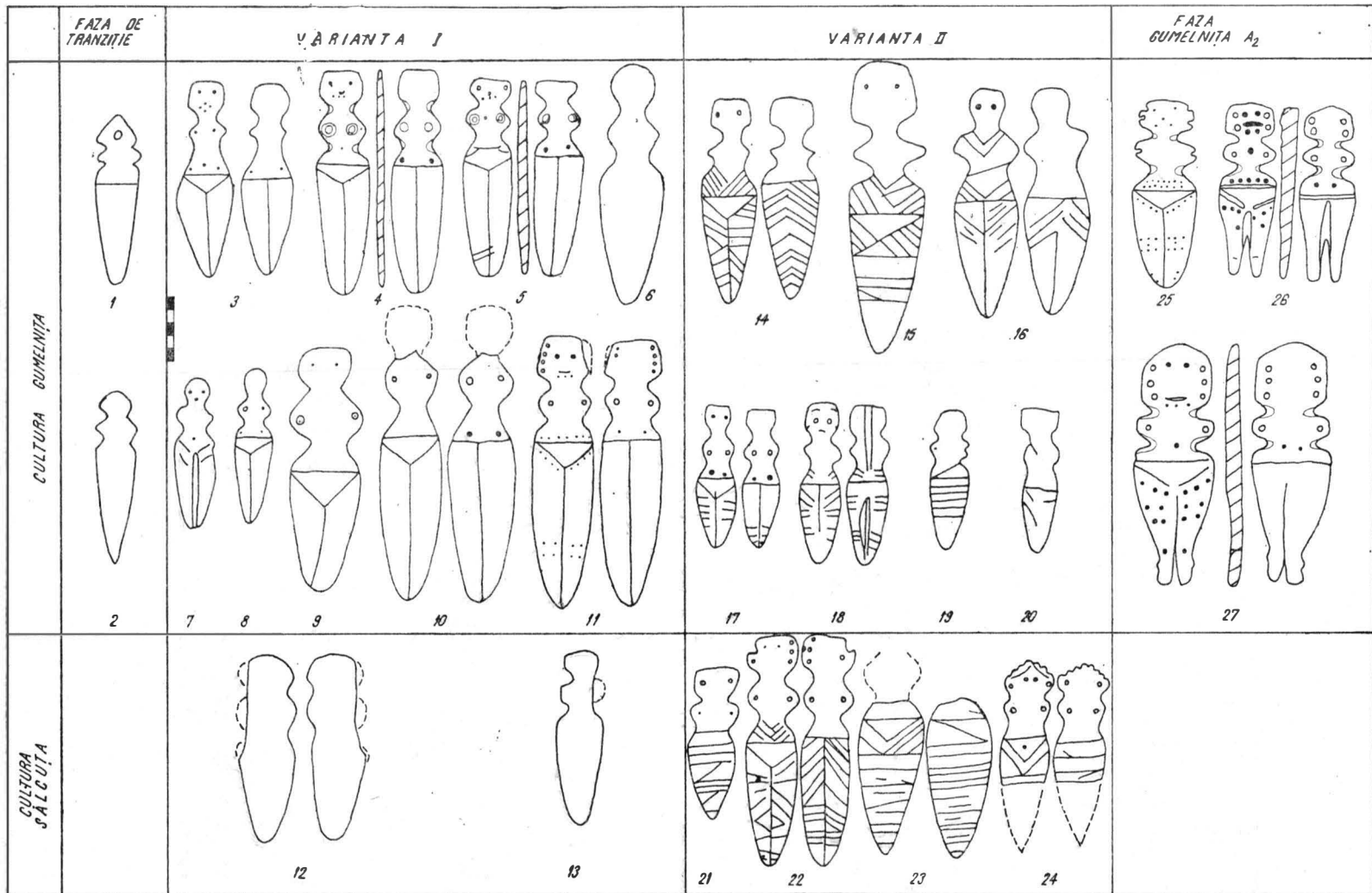


Fig. 2. Săpăturile din Sălcuța și Sălcuța.

Pe figurinele din prima serie (fig. 2/3—13) în față sînt redată prin linii incizate : triunghiul sexual și linia despărțitoare a picioarelor. Adesea s-au făcut cîte două adîncituri sau mici orificii în dreptul șoldurilor. Pe spate, tot în dreptul șoldurilor, figurinele au, de regulă, cîte o linie orizontală incizată, de la care pornește în jos linia despărțitoare a picioarelor. În dreptul șoldurilor și în spate sînt fie două adîncituri, fie cele două orificii. Subliniem că în această serie am încadrat și cîteva piese a căror formă este redată cu grijă, dar nu au indicate elementele anatomice amintite ²².

În a doua serie includem celelalte 11 figurine (fig. 2/14—24). Ca și acelea din prima variantă, pe fața lor, în majoritatea cazurilor, sînt indicate triunghiul sexual și linia despărțitoare a picioarelor, iar pe spate linia orizontală și uneori cea verticală despărțitoare a picioarelor. În plus, ca element definitoriu, ele au pe partea inferioară a corpului și pe picioare trasate numeroase linii incizate, drepte, orizontale sau oblice, grupate în raport cu cele două linii orizontale și cu cele două linii verticale despărțind picioarele, de pe fața și spatele figurinelor. După părerea noastră, din modul cum sînt grupate liniile incizate rezultă că ele au fost trasate astfel ca să redea stilizat o piesă de îmbrăcăminte a femeilor de odinioară. După toate probabilitățile, liniile înfățișează numeroasele cute ale unei bucăți lungi de țesătură, cu care își acopereau, prin înfășurare, partea inferioară a corpului și fiecare picior. Semnalăm că pe una din figurine, în dreptul gîtului (fig. 2/16) sînt redată podoabe în formă de șiraguri. Capul unei figurine are reprezentat părul buclat al unui personaj feminin, (fig. 2/24) iar pe spatele alteia, prin două linii verticale (fig. 2/18), credem că este înfățișat părul strîns sau împletit în cosiță.

Pe harta alăturată (fig. 1) am marcat, în chip diferit, așezările în care s-au descoperit cele două variante de figurine de os, pentru a cunoaște mai precis zonele de răspîndire și de utilizare. În stadiul actual al cercetărilor se pot spune următoarele.

Varianta primă a fost răspîndită în principal în nord-estul ariei culturii Gumelnița, dar este reprezentată și în zona locuită de comunitățile culturii Krivodol-Sălcuța, în așezarea de la Gniliane ²³. Acolo însă atrage atenția faptul că ambele figurine de acest tip sînt foarte departe de restul arealului lor obișnuit și în plus că pe ele nu sînt redată amănuntele anatomice, după cum ar fi fost firesc.

Cea de-a doua variantă a fost răspîndită în principal în sudul și sud-vestul ariei Gumelnița și sigur în aria Krivodol-Sălcuța, unde este reprezentată printr-o serie de piese specifice, cu decor, în așezările de la Gniliane ²⁴ și Krivodol ²⁵.

Existența figurinelor descrise, aparținînd celor două variante, în cele două teritorii locuite de purtătorii a două culturi vecine, are după părerea noastră, o semnificație multiplă.

Faptul că în ambele regiuni se întîlnesc cele două variante ale figurinelor și mai ales cea de-a doua, cu elemente foarte asemănătoare, considerăm

²² Este posibil să fie vorba de piese aflate în curs de prelucrare, rămase neterminate.

²³ N. Petkov, *op. cit.*, p. 27, fig. 2/9.

²⁴ *Ibidem*, p. 28, fig. 3/1, 2, 6.

²⁵ *Ibidem*, p. 28, fig. 3/8.

că este o dovadă a strinselor legături dintre cele două grupuri mari de comunități.

Nu poate fi trecut cu vederea nici faptul important că utilizarea unei categorii de figurine neolitice, din orice material ar fi lucrate, presupune existența anumitor credințe comune, în personaje feminine, redată într-o anumită ipostază (femeie de o anumită vîrstă, o anumite poziție a corpului și a brațelor, înveșmîntate sau nu), în cadrul culturilor Gumelnița și Sălcuța.

Pentru încadrarea tipologică a figurinelor studiate aici se cuvine să le comparăm cu celelalte tipuri de figurine de os descoperite în aria culturii Gumelnița. Cele mai vechi figurine de os din acest areal sînt documentate în cursul fazei de tranziție de la cultura Boian la cultura Gumelnița. Ele sînt schematică. Semnalăm în principal piesele descoperite la Vidra (fig. 2/1) în condiții stratigrafice clare și de la Deve Bargan ²⁶ (fig. 2/2). Figurina de la Vidra ²⁷ are bustul în formă de romb, iar partea inferioară în formă de frunză, asemănătoare cu aceea a figurinelor studiate ²⁸. De asemenea în dreptul șoldurilor este trasată o linie orizontală. Înainte de a trage concluzia cuvenită urmează să comparăm figurinele descrise cu acelea din celelalte faze din evoluția comunităților culturii Gumelnița. Un tip de figurină „clasică” gumelnițeană este aceea (fig. 2/26—27) ²⁹ cu capul în formă hexagonală, fiecare prelungire indicatoare a brațelor fiind de formă trapezoidală, iar partea inferioară a corpului redată realist, îngustîndu-se simetric spre capătul picioarelor, care sînt despărțite printr-o despicătură prelungă specifică numai acestui tip de figurine. De obicei, sînt redată schematic și labelle picioarelor. Figurinele sînt ornamentate cu șiruri de găurele de-a lungul marginilor capului și prin numeroase adîncituri rotunde în jurul triunghiului sexual, ca și în dreptul genunchilor. Această categorie de figurine de os, pe baza observațiilor stratigrafice precise, făcute în așezările de la Vidra ³⁰ și în alte obiective similare ³¹, este datată în faza Gumelnița A 2. Menționăm că unele dintre figurinele de care ne-am ocupat prezintă elemente de asemănare cu figurinele din faza Gumelnița A 2. Astfel au de-a lungul marginii capului șiruri de adîncituri și orificii sau grupuri de adîncituri pe partea inferioară a corpului și în dreptul genunchilor. O figurină (fig. 2/25) pe care o plasăm la începutul seriei celor de tip Gumelnița A 2 are și partea inferioară a corpului în formă de frunză, făcînd astfel legătura tipologică între figurinele analizate aici și cele din faza Gumelnița A 2. Subliniem că seriile de figurine de os mai tîrzii, de la sfîrșitul evoluției culturii Gumelnița, oglindesc tendința de a avea partea inferioară de formă dreptunghiulară sau trapezoidală. Ținînd seama de comparația făcută cu celelalte categorii de figurine de os din timpul culturii Gumelnița, ajungem la concluzia că figurinele studiate se plasează din punct de vedere tipologic între figurinele din faza de tranziție și cele ce datează din faza Gumelnița A 2.

²⁶ *Ibidem*, p. 27, fig. 2/8.

²⁷ Dinu V. Rosetti, *op. cit.*, pl. 13/5.

²⁸ Un fragment provenind probabil dintr-o astfel de figurină a fost găsit la Radovanu, jud. Ilfov.

²⁹ Din așezarea de la Gumelnița (după S. Marinescu-Bîlcu și Barbu Ionescu, *op. cit.*, pl. XVIII/4, 5).

³⁰ Dinu V. Rosetti, *op. cit.*, pl. 14/10, 11.

³¹ Vladimir Dumitrescu, *op. cit.*, 1938, fig. 4.

Din punct de vedere cronologic pentru majoritatea pieselor la care ne-am referit lipsesc observații stratigrafice. Sintem în măsură să amintim doar faptul că despre cele două figurine de acest tip descoperite în tellul Gumelnița, în 1960, de Vladimir Dumitrescu, se arată că au fost scoase la iveală din „zona care separă cele două niveluri inferioare ale stratului A”³². În consecință ele se plasează în perioada timpurie a fazei Gumelnița A 2. Pornind însă de la faptul că, de obicei, figurinele de os ca și acelea de lut ars sau din alte materiale aparțin unei anumite faze de evoluție și ținând seama de numărul destul de mare al figurinelor de tipul celor despre care am vorbit formulăm ipoteza de lucru conform căreia figurinele analizate aparțin unei faze deosebite, care urmează după faza de tranziție, precede faza Gumelnița A 2 și probabil corespunde în parte cu cea ce D. Berciu a numit Gumelnița I. Subliniem însă că maxima intensitate de folosire a figurinelor respective se plasează la sud de Dunăre, pină dincolo de fluviul Marița.

În stadiul actual al cercetărilor este încă greu despus dacă figurinele de os din cele două variante stabilite de noi au fost contemporane, fiind folosite de aceleași comunități sau în arii deosebite, cum pare să rezulte din analiza hărții de răspîndire a celor două variante. Ele ar putea fi succesive în timp, cum înclinăm să credem, cu precizarea că piesele din varianta I au fost probabil mai vechi.

Plasarea în timp a categoriei de figurine de os analizate atît din punct de vedere tipologic, cît și stratigrafic, deci cronologic, permite să ne referim și la problema raporturilor dintre comunitățile culturii Gumelnița și acelea ale culturii Sălcuța. Pe baza cercetărilor sale D. Berciu a ajuns la concluzia că faza Sălcuța I, deplin formată, în zona de la nord de Dunăre, a fost paralelă cu perioada Gumelnița Ic³³. Concluziile la care am ajuns în funcție de seria de figurine de os studiate aici confirmă cel puțin în parte paralelismul menționat. Spunem în parte, deoarece seria de figurine de os găsite în aria culturii Krivodol-Sălcuța din R. P. Bulgaria pare să indice faptul că diverse contacte strînse dintre comunitățile celor două culturi (Gumelnița și Sălcuța) deplin formate s-au produs la sud de Dunăre mai devreme decît la nord de fluviu.

Atragem atenția și asupra figurinelor de os de la Cioca și Kökenydomb³⁴, care prin forma lor se aseamănă foarte mult cu acelea studiate de noi. Ambele piese au partea inferioară a corpului tot în formă de frunză, cu virful în jos. Credem că prezența în preajma Tisei mijlocii a celor două figurine de os poate fi explicată prin contacte cu comunitățile culturii Krivodol-Sălcuța.

Fără îndoială că descoperirea atît de specialiștii noștri, cît și de colegii bulgari, a unor noi piese, de același tip, în condiții stratigrafice clare, cu precizarea fazei, în diferite zone din ariile celor două culturi avute în vedere, va îmbogăți mult problematica ridicată de această categorie de figurine de os.

³² Idem, SCIV, 17, 1966, 1, p. 94.

³³ D. Berciu, *Contribuții...*, p. 88.

³⁴ J. Neustupny, *op. cit.*, pl. XII/8, 17.

QUELQUES DONNÉES SUR UN CERTAIN TYPE DE FIGURINE NÉOLITHIQUE EN OS

RÉSUMÉ

Plusieurs types de figurines d'os sont connus dans l'aire culturelle Gumelnița ; le présent article traite de celles présentant une tête pentagonale, le buste rhomboïdal et la partie inférieure du corps de la forme d'une feuille la pointe en bas. Cette espèce de figurines ont été mises au jour dans 16 stations néolithiques de Roumanie et de Bulgarie.

On constate deux variantes. L'une aux détails anatomiques indiqués par des incisions, illustrées par des pièces découvertes dans la zone de nord-est de l'aire respective. La seconde variante offre, en plus des détails d'ordre anatomique, quantité de traits suggérant des vêtements féminins ; ces pièces sont caractéristiques de la zone méridionale et occidentale de la culture Gumelnița, ainsi que de l'aire culturelle Sălcuța.

Les figurines décrites sont datées du commencement de la culture Gumelnița.

EXPLICATIONS DES FIGURES

Fig. 1. La carte de la diffusion des figurines en os illustrant les deux variantes du type étudié, a = variante I ; b = variante II ; c = l'aire de diffusion des communautés de la culture Gumelnița ; d = l'aire de diffusion des communautés de la culture Sălcuța. Le numérotage correspond à celui figurant dans le texte.

Fig. 2. La série des figurines décrites. Le numérotage correspond à celui figurant dans le texte.

DOUĂ TOPOARE DESCOPERITE ÎN JUDEȚUL BUZĂU

DE

ALEXANDRU OANCEA și VASILE DRĂMBOCIANU

În urma cercetărilor întreprinse la începutul anului 1976 pe văile Buzăului și Slănicului, în vederea completării patrimoniului arheologic al Muzeului de istorie Buzău, au fost achiziționate două topoare pe care le prezentăm mai jos.

1. *Topor cu gaură de înmănușare transversală* descoperit de elevii școlii generale din Cernătești în prundișul riului Slănic. Cercetarea locului unde s-a făcut descoperirea a precizat că toporul reprezintă o apariție izolată, care ar putea să provină dintr-o ruptură a malului „Cetățuii” de la Cernătești, pe platoul căreia se găsește o așezare Monteoru din faza Ic3¹.

Topor masiv, posibil de aramă, acoperit cu o patină verde-albăstruie (fig. 1/2). Dimensiuni: $L = 14,3$ cm; lățime tăiș = 5,8 cm; diametrul găurii de înmănușare = a) $2,7 \times 2,5$ și b) $2,5 \times 2,4$; greutate = 775 gr. Lama toporului, lătită spre tăișul convex, este ușor curbată față de manșonul găurii de înmănușare. În jurul tubului de înmănușare se află două nervuri în relief, late, care reprezintă îngroșări ale marginii în vederea măririi rezistenței la lovire. Toporul a fost turnat într-un tipar bivalv cu o latură deschisă în dreptul muchiei inferioare a lamei, pe care se observă o linie ușor adâncită. Sînt vizibile pe muchia superioară și pe spatele manșonului, liniile de turnare rămase de la imbinarea valvelor tiparului. Tăișul este tocit, prezentînd urme de folosire.

Forma toporului permite încadrarea lui, alături de alte patru exemplare din Moldova și nordul Dobrogei, într-un tip de origine estică, datat în prima etapă a epocii mijlocii a bronzului din România — 1700—1500

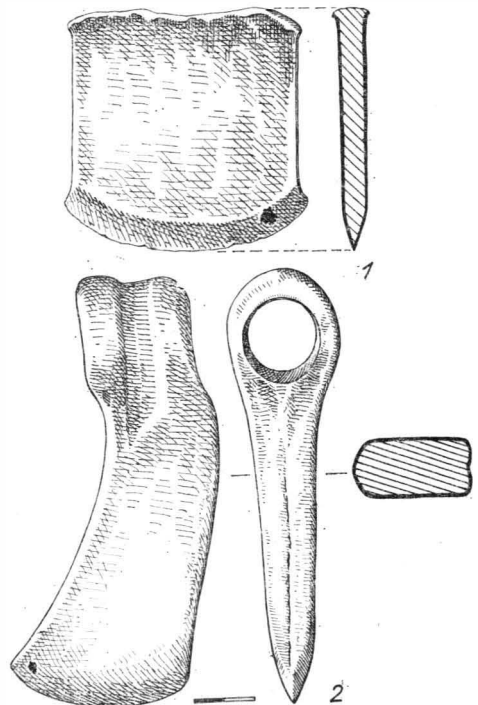


Fig. 1 1 Băiești-Aldeni, topor plat; 2 Cernătești, topor cu gaură de înmănușare transversală.

¹ Periegheză efectuată de Vasile Drâmbocianu.

i.e.n.². Trebuie să remarcăm faptul că un topor aparținând acestui tip, cel de la Osebiți, identic cu piesa de la Cernătești, a fost descoperit în același mediu cultural Monteoru Ic3³, din care credem că provine și toporul de la Cernătești.

2. *Topor plat cu tăișul lățit*, descoperit de profesorul Ion Cucu pe dealul „Țurțudău” din apropierea comunei Băiești-Aldeni, într-o așezare cu materiale ceramice din fazele Ic4 – Ic3 ale culturii Monteoru⁴.

Topor plat, posibil de aramă, cu lama lată, marginile drepte, neînălțate și tăișul ușor lățit (Fig. 1/1). Piesa a fost ruptă din vechime aproximativ la mijlocul ei, marginea superioară fiind ciocănită și piesa astfel reutilizată. Tăișul este tocit și știrbit din vechime în urma folosirii. Piesa este acoperită cu o patină verde-închis. Dimensiuni: L = 7,9 cm; l = 7,4 cm; grosime = 8 mm; greutate = 343 gr.

Tipul de topor plat cu marginile drepte este cunoscut pe teritoriul României prin mai multe exemplare, atribuite în special culturii Glina-Schneckenberg⁵. Deoarece pe dealul „Țurțudău”, unde a fost găsit toporul, sint semnalate și materiale ceramice aparținând fazei Ic4 a culturii Monteoru, care se dezvoltă la sfârșitul epocii timpurii a bronzului, paralel cu ultimele etape ale culturii Schneckenberg, socotim plauzibilă atribuirea toporului de la Băiești-Aldeni etapei cronologice reprezentate de faza Monteoru Ic4.

ZWEI ÄXTEFUNDE AUS DEM KREIS BUZĂU

ZUSAMMENFASSUNG

Es werden zwei Funde veröffentlicht, die zufälligerweise im Kr. Buzău zutage gebracht wurden. Es handelt sich um eine Schaftlochaxt, östlichen Typus (nach A. Vulpe), die in der Nähe einer Siedlung der Monteoru-Kultur (Phase Ic3) bei Cernătești gefunden wurde und um ein Flachbeil mit verbreiteter Schneide bei Băiești Aldeni gefunden, das von den Verfassern mit der Anfangsphase der Monteoru-Kultur (Ic4) in Verbindung gebracht wird.

Beide Stücke sind sehr wahrscheinlich aus Kupfer. Analysen wurden nicht ausgeführt.

ABBILDUNGSVERZEICHNIS

Abb. 1 1 Băiești-Aldeni, Axt vom Typus Flachbeile mit verbreiteter Schneide; 2 Cernătești, Axt von Typus Schaftlochäxte.

² Alexandru Vulpe, *Die Äxte und Beile in Rumänien*, I, München, 1970, p. 60–61, pl. 17/269–271; 56/c4.

³ *Ibidem*, nr. 269.

⁴ Vezi catalogul descoperirilor culturii Monteoru la Alexandru Oancea, *Cercetări arheologice* – Muzeul de istorie al R.S.R., 2, 1976, sub tipar.

⁵ Alexandru Vulpe, *op. cit.*, II, p. 61–63, pl. 34/302–305.

DESPRE VASELE ROMANE CU CHIP DE OM

DE
VASILE CULICĂ

Dintre diferitele tipuri de ceramică romană se detașează o categorie întilnită pe cuprinsul imperiului, caracterizată prin redarea în relief aplicata unei fețe de bărbat, de obicei de tip oriental și cu chip grotesc. Pe teritoriul R.S. România vase asemănătoare sînt cunoscute în castele romane de la Drajna, Buciumi, Bologa, Rîșnov, Romula¹ și de curînd în Dobrogea, pe teritoriul fostului municipiu roman Durostorum și al castrului legiunii a XI-a Claudia². În R.P. Bulgaria se cunosc la Bononia (Vidin), Baykal, în apropiere de Oescus (Gigen), Ratiaria (Arçar) și Novae (Sviștov)³.

În linii generale recipientele de acest fel se încadrează în categoria vaselor de dimensiuni mijlocii sau mici și lasă să se distingă trei părți: 1) o buză dreaptă sau canelată; 2) corpul, mai mult sau mai puțin ovoidal, rareori sferic; 3) partea de susținere, cunoscută sub trei forme: a) terminată printr-un picior (Rîșnov); b) terminată tronconic (Buciumi) sau; c) tronconic evazat îngroșat (Baykal, Ratiaria)⁴. Trăsătura comună o constituie redarea pe corpul vasului, de regulă prin aplicare plastică într-o manieră stingace, a elementelor care alcătuiesc fața bărbătească. Fețele sînt redade de obicei: a) cu ochii și gura întredeschise⁵; b) cu ochii și gura deschise⁶; c) cu ochii deschiși, gura închisă⁷. Materialul ceramic din care s-au modelat toate părțile feței a fost prelucrat, după aplicare, în diferite feluri. În timp ce la vasul din teritoriul anticului Durostorum (fig. 1) părțile poroase ale feței (sprincene, gene, mustăți, barbă) au fost realizate cu o unealtă care, prin ușoară împungere, lasă urme în formă de semicerc, vasul de la Baykal pentru redarea aceluiași părți apelează la maniera creștăturilor. Pe altele — printre ele și cel din care provine un fragment găsit în apropierea castrului legiunii a XI-a Claudia (fig. 2) — părțile păroase sînt simple reliefuri modelate cu deosebită grijă.

Urechile sînt reduse la simple schematizări și uneori se depărtează categoric de realitate, fiind așezate oblic, cu partea inferioară adusă spre

¹ Gh. Ștefan, *Dacia*, 11—12, 1945—1947, p. 131—132; E. Chirilă, N. Gudea, V. Lăcozel, *Const. Pop, Castrul roman de la Buciumi*, 1972, p. 41—42; N. Gudea, Ion Pop, *Castrul roman de la Rîșnov*, 1971, p. 49.

² Pentru localizare vezi: Kalinka, *Antike Denkmäler in Bulgarien*, Wien, 1906; RE, V, p. 1863; A. Frova, *Pittura romana in Bulgaria*, Roma, 1943, p. 10; Gh. Popa Lisseanu, *Încercare de monografie asupra celății Drăstorului*, Silistra, 1913, p. 39 și 49; V. Culică, *Pontica*, 3, 1970, p. 376.

³ Evelina Genova, *Arheologija Sofia*, 4, 1969, p. 54—56; Dimitrina Mitova Djonova, *Izvestija Sofia*, 33, 1972, p. 211.

⁴ Dimitrina Mitova Djonova, *op. cit.*, fig. 1, 5.

⁵ Baykal, Buciumi (fragment).

⁶ Edit. B. Thomas, *Römische Villen in Pannonien*, Budapeșt, 1964, pl. CCIV; Durostorum.

⁷ Rîșnov.



Fig. 1. Vas roman cu chip de om (restaurat) din teritoriul municipiului Durostorum.




Fig. 2. Fragment dintr-un vas roman cu chip de om din teritoriul municipiului Durostorum.

înapoi, ca pe vasul de la Durostorum sau simplificate pînă la aspectul literei C și așezate invers, cu deschizătura spre ceafă, ca pe vasul de la Baykal. Cea mai caracteristică parte de figură rămîne însă nasul, exagerat ca dimensiuni, mult arcuit și intenționat strîmbat ⁸.

⁸ Supra, n. 2.

Lipsa toartei este obișnuită la acest tip, funcția ei fiind preluată de nasul figurii. Se cunosc totuși excepții ⁹.

Pasta ceramică diferă de la o piesă la alta, ca structură și culoare, uneori fiind acoperită cu angobă caracteristică ceramicii romane. Unele exemplare sînt lucrate din material zgrunțuros, altele din lut fin, bine frământat. Culoarea variază între cărămiziu deschis, cenușiu, cenușiu-roșcat, roșu sau alb, în funcție de caracteristicile regionale ale materialului ceramic și de tehnica producătorului.

Deși astfel de vase mai sînt cunoscute în Europa centrală (Ungaria, Austria, regiunea Rinului) ¹⁰, sau în Dacia romană ¹¹, prezența lor între vestigiile romane are totuși caracter de excepție. Exemplarul întregit ¹² și fragmentul din teritoriul fostului municipiu Durostorum adaugă noi piese celor cunoscute.

Intrucît partea inferioară a primului exemplar lipsește, nu știm în ce măsură era îngroșată, ca la unele piese similare ¹³, dar după restaurare nu prezintă suficientă stabilitate. La acest exemplar chipul caracteristic a fost lucrat prin aplicare de materie ceramică de același fel cu pasta folosită la confecționarea vasului și modelare manuală, după ce acesta căpătase la roată forma definitivă. Ulterior operației de modelare a figurii vasul a fost supus din nou prelucrării pe roată, pentru îndepărtarea unor eventuale degradări ale părții inferioare, produse în procesul modelării. Urme asemănătoare celor lăsate de cuțitul strungului sînt vizibile uneori și peste partea aplicată. Ca și la alte exemplare cunoscute, elementele ce alcătuiesc figura sînt : ochii, nasul, sprîncenele, gura, mustățile, barba și urechile (fig. 1).

Fragmentul, provenit dintr-un al doilea exemplar, păstrează doar nasul și ochiul sting (fig. 2).

Vasul și fragmentul au fost lucrate din material argilos alb, cu important conținut de caolin, totuși nu sînt opera aceluiași ceramist, căci forma fețelor și stilul execuției diferă. Va trebui să admitem originea lor locală, căci la nici unul din exemplarele citate de noi nu am mai întîlnit ceramica albă.

Deși lipsesc date cu privire la dimensiunile unor vase cu figură omenească, în comparație cu vasul de la Baykal (17,50 cm), cu cel de la Buciumi (16 cm) sau cu cel de la TÁC Fövenypusztá ¹⁴ (8,30 cm), vasul din zona castrului de la Durostorum se înscrie în categoria celor mijlocii (14 cm).

Ele a u fost considerate obiecte de cult ¹⁵ sau urne funerare ¹⁶, totuși amănuntul că o mare parte din vasele ajunse pînă la noi provin din castre

⁹ *Ibidem*.

¹⁰ Evelina Genova, *op. cit.*, p. 54—56, notele 3—10.

¹¹ *Supra*, n. 1.

¹² Dimensiuni : înalt 14 cm ; deschiderea gurii 8,5 cm ; diametrul fundului, aproximativ 4 cm ; diametrul maxim 11 cm ; înălțimea buzei 1,5 cm.

¹³ *Supra*, n. 3.

¹⁴ Edit. B. Thomas, *op. cit.*, pl. CCIV.

¹⁵ Evelina Genova, *op. cit.*

¹⁶ Dimitrina Mitova Djonova, *op. cit.*, p. 211.

sau din locuri apropiate (probabil canabae)¹⁷, presupune un rol mai puțin solemn, poate unele petreceri organizate de militari, conform unor tradiții ale căror origini ar trebui căutate prin părțile orientale ale imperiului. Dimensiunile destul de reduse ale unora dintre cele cunoscute întregi, sau întregite, cit și împrejurarea că o bună parte a apărut în castre și nu în necropole, pun sub semnul îndoielii destinația propusă. Nu vedem însă nici o dificultate în a considera că în unele cazuri tovarășii de arme vor fi depus în mormântul defunctului instrumentul desfătărilor trecătoare din lumea pe care acesta o părăsea. Vasul de la Baykal, deși a fost găsit într-un mormânt, nu a colectat în interiorul lui rămășițele defunctului, resturile osoase aflându-se, după mărturisirile muncitorilor care au dezvelit mormântul, în jurul lui. Rezultă că aceștia au avut de degajat un simplu mormânt de înmormântare cu inventar, nu un complex cinerar. În cazul incinerării muncitorii ar fi înregistrat prezența cenușii sau calcinarea și fărâmițarea oaselor, dar nu ar mai fi putut aprecia că acestea sînt omenești. În sfîrșit, aspectul grotesc și forma nasului sînt în flagrantă contradicție cu respectul acordat defuncțiilor în epoca romană.

Prezența tipului de vas cu chip de om în regiunea Rinului, a Dunării și în Italia, cit și asemănarea izbitoare între „urnele” găsite în Moesia și la nordul Dunării de Jos, au determinat părerea că a fost preluat de la popoarele nordice, fiind aduse de acestea odată cu migrarea lor spre Europa centrală¹⁸. Răspîndirea lui, din Britania pînă în Moesia, aproape pe întreg cuprinsul imperiului, ar părea că sprijină aceste concluzii. Totuși, trăsăturile comune nu pot acoperi elementele de diferențiere destul de numeroase. Fizionomia caracteristică a figurilor de pe unele vase sud și nord dunărene nu are nimic comun cu aspectul nordic ci exprimă, cum s-a mai spus¹⁹, trăsături siriene. Observația este valabilă atît pentru vasul din preajma Durostorum-ului, cu linia nasului extrem de specifică, cit și pentru vasele de la Baykal, Buciumi, Rîșnov sau Tăc Fövenypuszta²⁰.

Vase cu figură de om se întîlnesc în neoliticul tîrziu²¹, în mileniul al II-lea în Grecia²² și chiar în epoca feniciană²³, iar în secolele I—IV și adesea în secolul al V-lea capătă o bună răspîndire vasele din sticlă cu capete umane, de bărbați sau de femei cu trăsături orientale, cunoscute de la Pompei pînă la Tomis și Dura Europos²⁴.

Aceste împrejurări ne determină să izolăm — indiferent de gradul influențelor nordice — un puternic curent oriental care și-a pus amprenta pe produsele încorporate tipului respectiv. În măsura în care se va putea

¹⁷ Supra, n. 2; K. Schumacher, *Geschichtsgefäße römischer Zeit, Allerthümer unserer heidnischen Vorzeit*, citat după E. Genova, în *Arheologija Sofia*, 4, 1969, p. 54—56, n. 8; supra, n. 1; cele de la Durostorum.

¹⁸ D. M. Djonova, *op. cit.*, p. 211.

¹⁹ Edit. B. Thomas, *op. cit.*, p. 320—321.

²⁰ Supra, n. 1, 2, 15, 18.

²¹ Vladimir Dumitrescu, *Arta preistorică în România*, București, 1974, fig. 233 (Cucuteni A); fig. 267 (Gumelnița).

²² *Drevniiaia Grecia*, Moscova, 1965, sub redacția V. V. Ștruve (traducere în limba română), Edit. științifică, 1958, p. 26.

²³ Sabatino Mascoti, *The Worde of the Phoenicians*, Londra, 1968 (traducere în limba română), București, 1975, fig. 129.

²⁴ M. Bucovală, *Vase antice de sticlă la Tomis*, Constanța, 1968, p. 53.

dovedi caracterul de cult al acestor recipiente, va trebui să ne gândim la practicile cultelor orientale.

În ce privește răstimpul de circulație a interesantului tip ceramic, s-au propus, pentru diferite piese, datări incluse între sfârșitul secolului I și sfârșitul secolului al III-lea²⁵, valabile și pentru exemplarele din spațiul castrului de lângă Durostorum. Apreciem totuși că pentru acestea intervalul de timp poate fi îngustat la o perioadă cuprinsă între ultimele decenii ale primei jumătăți a secolului al II-lea și sfârșitul lui sau începutul celui următor. Credem că prezența lor pe teritoriul castrului legiunii a XI-a Claudia nu era posibilă înainte de războaiele dacice și de venirea acestei legiuni la Dunărea de Jos.

À PROPOS DES VASES ROMAINS À FIGURE HUMAINE

RÉSUMÉ

L'article traite d'un vase romain à figure humaine — reconstitué — et d'un fragment de vase du même type.

Ce sont deux pièces provenant du territoire ayant appartenu jadis au municipes romain de Durostorum, où était emplaced le camp de la légion IX Claudia, avec son agglomération de *canabae*. L'auteur penche pour considérer ces deux pièces comme des produits d'origine locale, compte tenu, de la qualité de leur pâte, faite d'un kaolin blanc, spécifique d'une catégorie de vases romains trouvés en Dobroudja. Quant à la thèse qui affirme que les vases à figure humaine étaient confectionnés dans la nette intention d'en faire des urnes funéraires, l'auteur la met sous le signe du doute. Son point de vue repose sur la capacité réduite de ces vases, ainsi que sur leur aspect grotesque peu en rapport avec les égards dus aux défunts, et sur le fait que les ossements mis au jour dans une tombe sud-danubienne (village de Baykal, en Bulgarie) n'étaient pas déposés à l'intérieur du vase, mais autour de celui-ci. Pour sa part, l'auteur pense que cette catégorie de vases romains offrent un caractère oriental très accusé, même s'ils ne sont pas tout à fait étrangers à certaines influences nordiques, comme on l'a déjà remarqué. En considérant ces vases comme ayant servi aux parties de plaisir des militaires romains, rien ne s'oppose qu'ils les aient suivis dans le monde des ombres, par les soins de leurs camarades.

Les vases du territoire de Durostorum sont datés de la période comprise entre la première moitié du II^e siècle et le commencement du siècle suivant.

EXPLICATION DES FIGURES

Fig. 1. Vase romain à figure humaine du territoire appartenant au municipes de Durostorum (restauration).

Fig. 2. Fragment de vase romain à figure humaine, du territoire appartenant au municipes de Durostorum.

²⁵ Supra, n. 19 și 2.

GR. G. TOCILESCU ȘI ARHEOLOGIA OLTENIEI

DE

D. TUDOR

Născut la 26 octombrie 1850 într-un sat de lângă Mizil, tânărul ambițios de mai târziu, dotat cu mare putere de muncă în diferitele domenii ale istoriei, a realizat studii temeinice în țară, sub îndrumarea lui Hașdeu, Odobescu ș.a., continuate apoi cu dascăli străluciți la Viena, Praga și Paris. La vârsta de 27 ani era membru corespondent al Academiei Române, iar patru ani mai târziu, profesor de istorie antică, epigrafie și antichități la Universitatea din București, precum și director al Muzeului Național de Antichități din capitală¹.

În 1880 publică manuscrisul tezei sale de doctorat, *Dacia înainte de romani*, lucrare considerată de Nicolae Iorga : „ca cea mai voluminoasă operă de erudiție alcătuită vreodată de un român”². Cu toate că volumul este scris într-un stil sobru, clar și foarte documentat — ceea ce l-a făcut de neînlocuit până la apariția *Geticeii* lui Vasile Pârvan (1926) — B. P. Hașdeu înspăimântat de imensitatea materialului arheologic cules de Tocilescu îl recenzează cu asprime³,

Dar să vedem cât de mult îi sîntem debitori cei de azi lui Tocilescu în ceea ce privește arheologia Olteniei romane.

Între anii 1882—1892, marele învățat se ocupă cu dezvelirea și publicarea monumentului triumfal de la Adamclisi, investigații ce-i vor crea o faimă științifică mondială. Concomitent strînge 600 inscripții și identifică 60 așezări grecești și romane pe teritoriul Dobrogei. Decada următoare din programul muncii sale de arheolog, adică din 1892 pînă în 1901, este rezervată Olteniei, unde, ca și în Dobrogea, avea să aducă multă lumină istorică. Pînă atunci, din acest punct de vedere ținutul de dincolo de Olt se cunoștea „din fumurile arheologice trase din lulele preistorice” de ale gazetarului entuziast Cezar Bolliac și din poeziile romantico-arheologice compuse pe malurile Dunării de maiorul Dimitrie Papazoglu (după a căror lectură îți vine în minte versul lui Horatius : „Risum teneatis, amici”).

În linii mari, în cei zece ani de activitate pentru cunoașterea Olteniei din epoca romană, programul lui Tocilescu a fost următorul :

— călătorii pe teren pentru depistarea vechilor așezări romane ; urmărirea valurilor de pămînt și a limesurilor, toate importante obiective ce trebuiau cartate ;

¹ Despre biografia și activitatea lui Gr. G. Tocilescu în general, vezi : RIAF, 11, 1910, p. 7—14 și 356—361 ; N. I. Apostolescu, *Tocilescu* : conferință rostită la Ateneul Român din București, București, 1912 ; R. Vulpe, *Dacia*, N.S., 3, 1959, p. 607—612 ; idem, *RevMuz*, 1, 1965, p. 28—38 ; D. Tudor, *OR*³, passim și L. Boia, *Evoluția istoriografiei române*, part. I, București, 1975, p. 188—192.

² N. Iorga, *Oameni care au fost*, I, București, 1967, p. 13.

³ B. P. Hașdeu, „Binele public”, III, 1881, nr. 84—87, 90, 91 și 94.

- săpături arheologice, în marea lor majoritate limitate la sondaje de informare cronologică și epigrafică despre unele castre romane ;
- stringerea și transportarea la Muzeul Național de Antichități din București a materialului arheologic amenințat cu distrugerea ;
- publicarea principalelor descoperiri epigrafice ;
- informarea Academiei Române prin scurte comunicări despre ce a realizat.

Îl interesau îndeosebi inscripțiile, de aceea ataca cu predilecție *porta praetoria* de la castre, unde se puteau găsi căzute în șanțurile de apărare din față, documentele epigrafice de bază în legătură cu ctitoria cetății. Dacă avea norocul să le afle încheia șantierul și pleca în altă parte, cu același țel. Așa s-au petrecut lucrurile la Bumbesti, Slăveni, Bivolari, Copăceni și Rădăcinești. Respectivul epigrafe luau drumul Bucureștiului și se publicau imediat în „Archaeologisch-Epigraphische Mitteilungen” de la Viena.

Activitatea arheologică a lui Gr. G. Tocilescu pe teritoriul Olteniei s-a desfășurat după următorul plan calendaristic, în cea mai mare parte îndeplinit cu ajutorul colaboratorului său credincios și conștiincios, inginerul topograf Pamfil Polonic.

Lucrările pentru captarea apelor termale din Poiana Bivolari de lângă Călimănești, amenințau cu distrugerea castrului și a termelor romane ale așezării denumită *Arutela*. În anii 1891—1892, Tocilescu intervine prompt ; degajează termele și o parte din castru. Două epigrafe din ruinele porților *praetoria* și *principalis dextra* îl informează că respectiva fortificație s-a zidit în anul 138 e.n. de către *Suri sagittarii*, de aceea renunță la continuarea săpăturii ⁵. Din fericire, rapoartele de șantier ale lui Polonic, publicate de noi, ne aduc și alte știri ⁶. După plecarea lui Tocilescu, jumătate din castru împreună cu termele romane de la Bivolari au fost acoperite de către terasamentul căii ferate. În anii 1967—1970, cu sprijinul Muzeului Militar Central s-a săpat și consolidat ceea ce se mai păstrează din ruinele de acolo ⁷.

În 1893, Tocilescu sondează un colț al pretoriului, porțile pretoriană și decumană ale castrului de la *Slăveni* pe Olt. Dar de îndată ce *Fortuna redux* îi dă la lumină o placă de marmură formată din 240 fragmente pe care poate citi că în anul 205 e.n., castrul fusese zidit *a fundamentis* de către *ala I Hispanorum* ⁸, el ridică tirnăcopul și pleacă.

⁴ Archaeologisch-Epigraphische Mitteilungen aus Österreich-Ungarn, 17, 1894, p. 81—113 și 224—226 ; 19, 1896, p. 79—111 și 213—239.

⁵ CIL., III, 12 601 a—b, 13 793 și 13 794.

⁶ D. Tudor, BCMI, 35, 1942, p. 143—149 ; idem, OR³, p. 266—270 și 324—326.

⁷ D. Tudor, *Hommages à M. Renard*, III, Bruxelles, 1969, p. 579—585 ; D. Tudor, Gh. Poenaru Bordea și Cr. M. Vlădescu, StMatistMil, 2—3, 1969—1970, p. 8—45 ; 6, 1973, p. 12—26 ; Gh. Poenaru Bordea, Cr. M. Vlădescu, SCIV, 20, 1969, 1, p. 101—111 ; idem, BMI, 3, 1972, p. 27—32 ; idem, Oltenia, 1, 1974, p. 47—51.

⁸ CIL., III, 13 800, 13 801 și 14 216, 16.

În manuscrisele lui Tocilescu păstrate la Academia Română am avut norocul să descopăr notele de săpături de la Slăveni, redactate de Polonic, și să le public⁹. Împreună cu colaboratorii mei de pe șantierele Oltului și Dunării, doctorii în arheologie G. Popilian și Octavian Toropu, am reușit după 14 campanii de lucru să descoperim în castrul Slăveni, ceea ce a părăsit Tocilescu¹⁰. În momentul de față, pregătim o primă monografie.

Anii 1894—1895 îl readuc pe Tocilescu în Valea Oltului carpatin, unde atacă castrele hadrianece de la Copăceni, Rădăcinești și Titești, precum și pe cel dintr-o epocă tîrzie, de la Racovița. Săpăturile lui sînt mai îndelungate la Racovița și Titești unde *Dea Fortuna* nu-l mai ajută să afle vreo inscripție lămuritoare. Dar Polonic ne pune la îndemînă interesante planuri ale acestor castre (pe care aveam a le publica tot eu, după patru decenii). În schimb, la Copăceni, anticul *Praetorium*, în afară de o mulțime de material arheologic mărunt, se descoperă două inscripții din anii 138 și 140 e.n., care-l informează pe Tocilescu că respectivul castru s-a construit și mărit de către *numerus burgariorum et veredariorum*, o unitate de pază și de transportat poșta pe calea Oltului carpatin — unitate militară necunoscută pînă atunci¹¹. Cu excepția materialului de metal și ceramic, mi-a revenit tot mie bucuria, ca folosind însemnările lui Polonic să public ceea ce mai rămăsese inedit de la Copăceni¹². Un modest sondaj de o zi la poarta sudică a castrului *Rădăcinești*, îi oferă lui Tocilescu ceea ce căuta peste tot cu pasiune : o inscripție fragmentară din anul 138 e.n. cu numele aceluiași *Suri sagittarii*, în calitate de constructori¹³. Nu mai avea nici un rost să mai zăbovească pe dealurile de la Rădăcinești !

Menționez că din inițiativa Muzeului Militar Central, în colaborare cu arheologii Lt. Col. Cristian M. Vlădescu și doctorandul Gh. Poenaru Bordea, am săpat aproape exhaustiv castrele romane de la Arutela¹⁴, *Praetorium*¹⁵, Titești¹⁶ și Rădăcinești¹⁷. O primă monografie despre acestea, intitulată : *Castrele hadrianece din Valea Oltului*, se află în lucru.

Ruinelor castrului și podului roman de la *Drobeta-T. Severin* le închină Tocilescu patru campanii de săpături, desfășurate în anii 1896, 1897, 1898 și 1899¹⁸. Ceea ce l-a reținut așa de mult pe acest șantier a fost bogăția materialului epigrafic găsit în săpătură, care a și văzut lumina tiparului. Îi revine meritul de a fi precizat cele trei etape importante din

⁹ D. Tudor, BCMI, 33, 1940, p. 34—38; idem, OR³, p. 306—311 și 334—336.

¹⁰ D. Tudor, *Historica*, 1, 1970, p. 67—83; idem, *Vestigia*, 17, 1972, p. 487—488; idem, *Drobeta*, 1, 1974, p. 75—82; Gh. Popilian, *Apulum*, 9, 1971, p. 627—641; idem, *Oltenia*, 1, 1974, p. 75—82.

¹¹ CIL, III, 13 795 și ILS, 8 909; CIL, III, 13 796 și ILS, 9 180; D. Tudor, OR³, p. 274—276 și 327—328.

¹² D. Tudor, BMMN, 5, 1943—1944, p. 95.

¹³ CIL, III, 12604—12605; D. Tudor, OR³, p. 303.

¹⁴ Vezi nota 7.

¹⁵ Cr. M. Vlădescu, Gh. Poenaru Bordea, în *Actes du IX^e Congrès International. Frontières romaines*, București, 1974, p. 245—250; idem, *Oltenia*, 1, 1974, p. 54—55.

¹⁶ Cr. M. Vlădescu, Gh. Poenaru Bordea în *Actes du IX^e Congrès International. Frontières romaines*, p. 253—254; idem, *Oltenia*, 1, 1974, p. 53—54.

¹⁷ Cr. M. Vlădescu, Gh. Poenaru Bordea, SCIV, 23, 1972, 3, p. 447—485; idem, BMI, 3, 1972, p. 28—29; idem, *Oltenia*, 1, 1974, p. 51—52.

¹⁸ Gr. G. Tocilescu, *Manuscrite. Academia Română*, vol. 5 135 passim; idem, *Fouilles et recherches archéologiques en Roumanie*, București, 1900, p. 140; D. Tudor, OR³, passim.

istoria respectivei fortificații : epoca lui Traian, cea constantiniană din secolul al IV-lea și restaurarea bizantină din veacul al VI-lea. Săpăturile ulterioare (Al. Bărcăcilă și R. Florescu, M. Davidescu) aveau să aducă multe completări în ceea ce privește trecutul militar al Drobetei.

Concomitent, în anii 1897 și 1898, Tocilescu organizează săpături și în castrul de la Răcari — Dolj¹⁹. Dacă materialul epigrafic nu i-a dat nici o satisfacție, în schimb a descoperit mii de fragmente din statuile de bronz a trei împărați romani, precum și numeroase obiecte de metal. Printre micile descoperiri se identifică material ceramic, monede și alte piese de bronz, cu ajutorul cărora am putut stabili o locuire a castrului de către dacoromani, în secolele III—VI e.n.

Între 8 iulie—17 august 1897, din ordinul lui Tocilescu se fac săpături și în castrul de piatră de la Bumbști pe Jiu. O epigrafă descoperită la una dintre porți îl informează pe învățatul român că cetatea fusese făcută mai întâi din brazde de pământ și că numai în anul 201 e.n., prin grija guvernatorului imperial al celor trei Dacii, Octavius Iulianus, ea fusese dotată cu un zid de apărare din piatră²⁰. Prin această descoperire își considera îndeplinită misiunea la Bumbști. Și aici s-au aflat diferite materiale arheologice, rămase mult timp inedite.

Sucidavei îi rezervă Tocilescu campaniile de lucru din anii 1898 și 1899. Acolo se bucură de asemenea de aflarea unui bogat material epigrafic. Sint dezvelite total ruinele podului lui Constantin cel Mare, o parte din incinta cetății romano-bizantine și se determină forma orașului antic. Săpăturile ce conduc de patru decenii în această „Histrie a Olteniei” au întregit multe dintre problemele suscitade prin investigațiile parțiale ale lui Tocilescu²¹. El credea, la început, că cetatea se numise *Malva*. A părăsit de îndată această localizare în fața inscripției ce vorbește de *territorium Sucidavense*²². Are apoi meritul de a fi afirmat primul că *Malva* este una și aceeași localitate cu *Romula*, ipoteză deplin confirmată azi²³.

De la *Sucidava* Tocilescu își mută pentru scurt timp, în anul 1900, șantierul de lucru la *Romula-Malva*, unde ridică planul orașului antic și sapă termele, descoperiri publicate de noi după manuscrisele sale de la Academia²⁴.

Între 26 iulie — 21 august 1901, același Polonic sondează în diferite puncte castrul Jidava de pe *limes Transalutanus*, rezultatele rămânind de asemenea în manuscris²⁵.

Însfârșit, este cazul să amintim că în ultimii cinci ani ai secolului trecut, după indicațiile date de Tocilescu, sirguinciosul Pamfil Polonic

¹⁹ Gr. G. Tocilescu, *Manuscrise. Academia Română*, vol. 5 133 și 5 134, passim; D. Tudor, OR³, p. 299—303; idem, Apulum, 4, 1961, p. 145; 5, 1965, p. 233—257.

²⁰ CIL, III, 14 485 a și ILS, 9 179; D. Tudor, BCMI, 33, 1940, p. 18—33; idem, OR³, p. 270—272; Gr. Florescu, Materiale, 4, 1957, p. 103—116; E. Bujor, Materiale, 10, 1973, p. 117—118.

²¹ Toată bibliografia privitoare la Sucidava se găsește la D. Tudor, *Podurile romane la Dunărea de Jos*, București, 1971, p. 155—193; idem, *Sucidava*, Craiova, 1974, passim.

²² Gr. G. Tocilescu, AnnÉp, 1914, nr. 122; D. Tudor, OR³, p. 209—210.

²³ Gr. G. Tocilescu, *Monumentele epigrafice și sculpturale*, I, 2, p. 636.

²⁴ D. Tudor, OR³, passim.

²⁵ Publicate de D. Tudor, București, 2, 1936, 1—2, p. 89—117; idem, BMMN, 4, 7—8, 1940—1941, p. 98—101; idem, BCMI, 37, 1944, p. 77—82. Pentru recentele săpături vezi Emilian Popescu și Eugenia Popescu, StComPitești, 1, 1968, p. 69—79; idem, Materiale, 9, 1970, p. 251—263.

urmărește pe toată lungimea lor, călare sau *per pedes* : *limes Alutanus*, *limes Transalutanus*, *Brazda lui Novac de Nord*, *Brazda lui Novac de Sud*, *vechile așezări de pe cursul Jiului și de pe malul stîng al Dunării de la Orșova pînă la vărsarea Oltului*²⁶. Carnetele de note ale lui Polonic și manuscrisele lui Tocilescu de la Academia Română păstrează încă o adevărată comoară de semnalări arheologice ce urmează a fi cercetate în viitor.



După cum se știe, programul și metodele de a lucra în domeniul cercetărilor arheologice folosite de Gr. G. Tocilescu sînt și azi criticate de succesorii săi activi pe ogorul acestei discipline. După moartea sa (1909), la catedră, muzeu și pe șantierele arheologice, locul lui Tocilescu a fost ocupat de marea personalitate a lui Vasile Pârvan. Urmașul nu a condamnat niciodată activitatea predecesorului, dar a folosit alte metode de lucru, specifice școlii istorice critice, ce luase locul celei romantice din veacul precedent, în care se încadraseră Tocilescu. La facultate, Tocilescu se lovea de cei trei mari savanți : D. Onciul, N. Iorga și I. Bogdan, care se remarcă prin spiritul critic în cercetarea istorică. Îmbătrinit prematur și grav bolnav de cord, Tocilescu este silit în ultimii 10 ani ai vieții sale să lucreze pe teren cu prudență, dar și cu grabă, spre a realiza un program general de informare arheologică. În cele două lucrări ale sale : *Fouilles et recherches archéologiques en Roumanie* (Bucarest, 1900) și *Monumentele epigrafice și sculpturale ale Muzeului Național de Antichități*, în două volume (București, 1902 și 1908), publică o bună parte din rezultatele științifice obținute în această perioadă. Constatăm că dintre cele 43 studii de arheologie publicate de Tocilescu, 10 se ocupă numai de teritoriul Olteniei romane.

Să ne ducem înapoi cu 80 de ani și să discernem dacă pe teritoriul Olteniei Tocilescu putea cerceta altfel, față de ceea ce cunoaștem ! Este necesar să subliniem faptul că în acel moment el era singurul arheolog din România, primul învățat ce a publicat inscripțiile grecești și latinești de la noi și întiiul realizator al unei hărți arheologice a Daciei. Putea oare să înfăptuiască toate acestea dacă se fixa pe un singur șantier, cum facem noi arheologii cei mulți de azi ? Cînd Tocilescu deschidea cercetările sale se cunoșteau în Dacia inferioară ca așezări romane sigure numai *Drobeta*, *Romula*, *Sucidava* și *Slăvenii*. În harta arheologică ce o publică în 1900, găsim înscrise 41 așezări romane și 21 dacice, identificate de el în urma cercetărilor întreprinse la suprafața terenului. În afară de acestea sînt cartate corect și pentru prima dată *Brazda lui Novac de Nord* și cele două limesuri cu castrele lor, situate în estul provinciei²⁷.

Numai după o atare cercetare a așezărilor romane s-au putut identifica, pe baza măsurărilor din *Tabula Peutingeriana*, toponimele unor puncte militare ca : *Acidava*, *Rusidava*, *Pons Aluti*, *Buridava*, *Castra Traiana*, *Arutela*, *Praetorium*, *Pons Vetus*, *Pelendava* și altele. Iată prima mare lumină adusă de învățatul român în *Tabula provinciae Daciae inferioris*.

²⁶ Toate datele privitoare la acestea, culese din manuscrisele lui Tocilescu și ale lui Polonic, se găsesc în OR³, passim.

²⁷ Harta anexă la volumul său *Fouilles et recherches*.

Să-l criticăm pe Tocilescu pentru sistemul lui de săpătură, limitat la sondaje fugitive, prin atacarea porții principale a cetății, în scopul descoperirii inscripției de fundare a castrului? Nu cred că este cazul, deoarece atare metodă, la acea vreme, se folosea și pe alte limesuri romane din Europa. Th. Mommsen pregătea editarea unui *supplementum* la volumul al treilea din CIL și solicita insistent contribuția lui Tocilescu, care i-a și dat-o din plin, prin descoperirile sale epigrafice.

Odată scoasă la lumină inscripția lămuritoare în privința originii castrului, Tocilescu socotea că dezvelirea lui totală constituia o sarcină pentru arheologii de mai târziu, cum se și întâmplă în zilele noastre. Cei ce activăm în domeniul arheologiei romane din Oltenia ne folosim de aceste jaloane lăsate de marele învățat. În această privință mă consider cel mai de seamă beneficiar al cercetărilor lui Tocilescu. Dacă n-aș fi descoperit comoara de informații din manuscrisele sale și ale lui Polonic, păstrate la Academia Română, n-aș fi putut publica (în 1942) cunoscuta monografie *Oltenia romană* (ajunsă acum la a patra ediție) și n-aș fi tipărit citeva zeci de studii în legătură cu materialele arheologice depozitate de el la Muzeul Național de Antichități — București.

Nu avem dreptul să-l condamnăm pe Tocilescu nici pentru faptul că „a cărat” la București toate materialele arheologice găsite în Oltenia. Unde putea să le adăpostească, când la acea vreme, (ca și în Dobrogea) nu exista nici un muzeu dincolo de Olt? Ne bucurăm că recent o mare parte a acestora a revenit la Craiova și Drobeta-Tr. Severin în patrimoniul muzeelor Olteniei.

Îi putem reproșa doar un singur lucru. El nu a creat o pepinieră arheologică, adică o școală, așa cum a realizat-o în chip strălucit Vasile Pârvan.

Asistenți nu a avut la catedră, iar pe șantiere nu primea pe nimeni. Bun dascăl, orator, educator și patriot, el și-a dus studenții pe ruinele Sarmizegetusei romane din Imperiul habsburgic, i-a suit pe Acropola Atenei și i-a adus în fața Columnei Traiane din Roma, dar, nici unul n-a obținut permisiunea de a se apropia de un șantier arheologic condus de profesor. Îi era teamă să nu-i copieze inscripțiile descoperite, pe care le ferea de ochii lumii în chip neobișnuit. Când Polonic îi telegrafiază la București că a descoperit la Bumbești inscripția despre care am amintit mai înainte, Tocilescu îi cere să o întoarcă cu fața scrisă la pământ, iar un om să o păzească zi și noapte, ca nu cumva să fie copiată de cineva.

Salutăm cu îndreptățită satisfacție recunoașterea meritelor lui Gr. G. Tocilescu pentru promovarea științei istorice românești, acum la 125 ani de la nașterea sa. Ele au fost evocate și la Universitatea din București. Liceul din Mizil poartă acum numele lui Tocilescu. De acum, Gr. G. Tocilescu își ocupă locul binemeritat în aula de aur a culturii românești.

GR. G. TOCILESCU ET L'ARCHÉOLOGIE DE L'OLTÉNIE

RÉSUMÉ

Le 26 octobre 1975 on a commémoré 125 années de la naissance de Gr. G. Tocilescu qui au siècle passé fût le pionnier des sciences archéologiques en Roumanie. Dans le monde scientifique universel il est bien connu

grâce à l'exploration du fameux monument d'Adamclissi et par ses publications épigraphiques concernant la Dacie et la Scythie Mineure.

Il fit aussi des investigations sur le territoire de la Dacie inférieure (l'actuelle Olténie). Pendant les années 1892—1901 il exécuta des fouilles (personnellement ou à l'aide de l'ingénieur Pamphile Polonic) dans les camps romains de Racovița, Copăceni, Titești, Bivolari, Rădăcinești, Romula-Malva, Slăveni, Sucidava, Răcari, Drobeta et Bumbesti. Il organisa aussi des recherches sur les deux *limites* (*Alutanus* et *Transalutanus*) qui se trouvent dans la partie orientale de l'Olténie. Il explora aussi les deux grands *vallums*, Brazda lui Novac de Nord et Brazda lui Novac de Sud. Sur la rive gauche du Danube de l'Olténie on identifia plusieurs camps romains.

Tocilescu publiait seulement les inscriptions découvertes pendant ses fouilles. Il a laissé de nombreux manuscrits concernant la découverte des autres matériaux archéologiques transportés par lui dans les collections du Musée National des Antiquités de Bucarest.

Atti del Simposio internazionale sulla antica età del Bronzo in Europa, vol. 10, din seria „Preistoria Alpina” a Muzeului tridentin de științe naturale, publicat în colaborare cu Museo Civico di Storia Naturale de la Verona, Verona—Lazise—Trento, 1975, 295 p. și numeroase figuri din text.

În acest cuprinzător volum sînt publicate comunicările prezentate la simpozionul internațional ținut la Verona-Lazise între 1—16 mai 1972, ale cărui lucrări s-au încheiat cu vizitarea muzeului din Trento. Cele 25 de comunicări (dintre care cîteva trimise ulterior ținerii simpozionului) au fost întocmite de cercetători din numeroase țări europene (Anglia, Austria, Cehoslovacia, Elveția, Franța, Italia, Iugoslavia, Olanda, Polonia, România și Ungaria), majoritatea lor referindu-se la Italia sau la legăturile ei cu alte regiuni. Tipărirea comunicărilor s-a făcut în limbile în care au fost prezentate (italiană, franceză, germană), avînd însă și ele un rezumat în două sau trei limbi (italiană, franceză sau germană), cele mai multe fiind bogat și îngrijit ilustrate.

Deși simpozionul a fost consacrat în principal *Epocii vechi a bronzului în Europa*, zecă dintre cele douăzeci și cinci de comunicări prezentate se referă la perioade imediat anterioare, adică la eneolitic și la epoca bronzului. Dintre cei patru cercetători români invitați la simpozion — Hortensia și Vladimir Dumitrescu, Mircea Petrescu-Dîmbovița și Marin Dinu — ultimii trei au prezentat comunicări legate de problemele epocii eneolitice, ale perioadei de tranziție și ale primei epoci a bronzului.

Fiind vorba în general de cercetători bine cunoscuți și de probleme deosebit de importante, se poate spune că toate comunicările prezintă un interes deosebit, dar evident nu toate sînt în legătură cu probleme care interesează direct sau indirect România și regiunile învecinate și deci nu ne vom opri aici asupra tuturor. Așa de pildă comunicarea lui M. Desittere *I Paesi Bassi dalla fine del Neolitico alla media età del Bronzo* — în care se evidențiază legăturile constante, începînd din Bronz A1, între Țările de Jos și insulele britanice — sau aceea a lui E. Anati *Le figurazioni di pugnati della Valcamonica* — care discută și ilustrează amply cunoscutele reprezentări figurale de pe stîncile de la Valcamonica, cărora autorul le-a consacrat și mai înainte o serie întregă de studii și articole — sînt indiscutabil deosebit de instruc-

tive, depășind interesul pur local, dar cu toate acestea nu credem necesar să le amintim mai pe larg aici.

Vom menționa în schimb pe scurt concluziile tuturor comunicărilor care pot interesa și pe cercetătorii români.

În comunicarea sa *Zu einigen Typen von Bronzenadeln der frühen Bronzezeit in der Slowakei*, Maria Novotna de la Institutul de arheologie al Universității din Bratislava se referă în special la acele de tip Unctice — a căror pătrundere în Slovacia o consideră pe drept cuvînt firească —, apoi la acelea de tip cipriot, cele mai numeroase, și în sfîrșit la acelea cu disc, decorate sau nu, cele decorate „au repoussé” fiind caracteristice pentru regiunea carpatică, iar datarea lor putînd fi stabilită pe baza descoperirilor din Ungaria (Batta și Esztergom). Pe calea Dunării folosirea acelor cu disc decorat „au repoussé” se răspîndește pînă în teritoriile germane meridionale și Italia de nord.

Deosebit de cuprinzătoare ni se pare a fi comunicarea soților Anna Dzieduszycka Machnik și Jan Machnik de la Cracovia, intitulată *Frühbronzezeitlicher Siedlungs-Komplex in Iwanowice (Klempolen) und seine Verhinderungen mit dem Karpatenbecken*, în care sînt descrise rezultatele amplelor săpături întreprinse în așezarea și necropola de inhumație de la Iwanowice, aparținînd culturii Mierzanowice din faza finală a ceramicii în șnur din Carpați. Pe baza examenelor C 14, faza I-a a acestei culturi este datată între 1850—1750 i.e.n., iar faza II-a între 1750—1600 i.e.n.

Datele absolute obținute sînt deosebit de importante și pentru începuturile epocii bronzului atît din România cît și din Ungaria. Autorii indică numeroase analogii ale ceramicii și obiectelor de os descoperite, cu materiale din prima fază a culturii Hatvan din Ungaria — respectiv grupul Nyirseg —, relațiile cu zona Tisei fiind dovedite în plus și prin numeroasele piese de obsidiană prezente la Iwanowice, ca și printr-un fragment de vas importat din același grup Nyirseg (NE Ungariei).

În comunicarea sa — *I.e. più antiche testimonianze dell'addomesticamento del cavallo nel medio bacino danubiano* — Amalia Mozsolics arată că cele mai vechi resturi osteologice de cai domestici din Ungaria datează din eneolitic și provin din morminte și din gropi menajere (din așezări). În etapa următoare (Inceputul epocii vechi a bronzului — respectiv perioada de tranziție de la eneolitic la începutul tellurilor de zip Toszeg) — deci în perioada B1a — descoperirile de oase de cal se înmulțesc. Începând cu mijlocul mil. II î.e.n., calul a fost cu siguranță folosit pentru tracțiune și poate chiar pentru călărie. Cele mai vechi psalii sînt de corn și os, iar din secolul al XII-lea (deci din Ha A) apar și psaliile de bronz.

H.-J. Hundt — de la Römisch-Germanisches Zentralmuseum din Mainz — în cea mai amplă comunicare din volum, discută problema pusă de *Donauländische Einflüsse in der älteren Bronzezeit Oberitaliens*. Potrivit afirmațiilor și demonstrațiilor sale cunoașterea tehnologiei aramei pătrunde în Italia atît dinspre Europa Centrală (unde ajungea pe calea Dunării) cît și din regiunile orientale ale Mediteranei, iar începutul epocii de bronz în Italia, la sud de Alpi — inclusiv în zona lacurilor din nordul Italiei — nu se datorează influențelor mediteraneene, influența decisivă fiind exercitată de această dată de cultura epocii bronzului din regiunea Dunării superioare, începînd din faza Reineke A2 și pînă în faza B1. Dealtfel se știe că această idee a fost susținută încă de mult de numeroși cercetători, teza pătrunderii indoeuropenilor în Italia la începutul epocii bronzului fiind împărtășită de majoritatea specialiștilor.

Soții Nandor Kalicz și Rozas Schreiber Kalicz din Budapesta discutînd *Die Möglichkeit der Parallelisierung in der äneolithischen und frühbronzezeitlichen Chronologie zwischen Norditalien und Ungarn*, ajung la concluzia că se pot stabili asemenea corespondențe și între Italia și Ungaria, începînd cu mil. III î.e.n., și pînă în faza tîrzie a culturii Nagyvér din Ungaria.

Importanță și pentru problemele bronzului timpuriu din țara noastră este, după părerea noastră, comunicarea lui J. Machnik, directorul filialei din Cracovia a Institutului de istorie a culturii materiale din Varșovia, intitulată *Bemerkungen zu den Kulturbeziehungen in Mitteleuropa am Anfang der Bronzezeit*. Într-adevăr, după părerea autorului cultura Gîlna-Schneckenberg are strînsse legături cu culturile de la Dunărea mijlocie, avînd și trăsături comune cu grupul Mierzanowice-Kostan-Nitra, dar în special cu cercul cultural al Alpilor Orientali. Fără a putea discuta aici pe larg această problemă, amintim că aceste ultime legături au fost menționate în trecut de I. Nestor, dar toți cercetătorii

români care s-au ocupat în ultimii ani cu problemele culturii Gîlna-Schneckenberg și-au îndreptat privirea spre N-E și S, nemaiacordînd atenție posibilelor legături cu vestul. Ar fi deci util ca unul dintre cercetătorii care a studiat sau studiază cultura Gîlna să ia în discuție în chip detaliat argumentele lui J. Machnik, care la prima vedere par întemeiate.

Colegul Vojislav Trbuhovic de la Institutul arheologic din Beograd a prezentat comunicarea *Die Beziehungen zwischen der Balkan- und Apenninhalbinsel während des Äneolithikums und Frühbronzezeit* în care — pe lîngă discutarea legăturilor dintre cele două peninsule — reia o teză destul de ciudată, prezentată și la Congresul din 1971 de la Beograd, afirmînd că ceramica pictată neolitică din Iugoslavia (Starčevo) și din Balcani s-ar fi dezvoltat inițial în aria grupului lingvistic semitic al Mediteranei orientale, de unde s-a răspîndit în sud-estul Europei. Pe de altă parte, ceramica liniară — în care el încorporează și cultura Vinča! — ar reprezenta stratul cel mai vechi al limbilor indoeuropene, înainte de despărțirea în grupele Centum și Satem. Ideea, deși nu este nouă, ar merita poate o discuție mai amplă existînd suficiente argumente pro și contra acestei ipoteze. Mai menționăm și faptul că autorul acceptă fără rezerve cunoscuta teză potrivit căreia cea mai veche fază a culturii Starčevo ar fi lipsită de pictură, ceea ce îl determină să atribuie această fază grupei culturilor „impresso”. În sfîrșit, el crede de asemenea că diferite elemente ale culturii Vinča s-ar afla în „cultura Apeninică”, ajungînd chiar pînă în sudul Italiei.

Iozef Vladar de la Institutul arheologic din Nitra a tratat destul de pe larg problema *Mittelmeerische Einflüsse auf die Kulturentwicklung des nördlichen Karpatenbeckens in der älteren Bronzezeit* socotînd în chip justificat că unele dintre aceste influențe au jucat un rol determinant în formarea culturii epocii bronzului din Carpații nordici. După pătrunderea culturii Otomani din nord-vestul României în Slovacia orientală se ajunge la o pătrundere treptată a influențelor mediteraneene care „pun stăpînire” pe cultura materială și spiritală a populațiilor de aici în perioada de trecere de la Bronzul timpuriu la Bronzul mijlociu. Chiar așezările întărite cu ziduri de piatră ale acestei perioade sînt considerate de autor drept rezultate ale influențelor egeice. Pe baza unei analize stilistice a elementelor decorative etc., de proveniență străină, el stabilește un paralelism al dezvoltării culturale (la sfîrșitul Bronzului timpuriu și începutul Bronzului mijlociu) din Moravia cu perioada „mormintelor-puț” din Egeea (1570—1500 î.e.n.).

Colegul Gabor Bandi de la Muzeul din Szombathely în comunicarea sa *Über den*

Ursprung und die historischen Beziehungen der Tonstempel vor der bronzezeitlichen Gruppen: Madaröve und Polada se oprește la concluzia că piesele de acest tip din zona culturii Madaröve și Polada B au fost realizate pe baza unor prototipuri mediteraneene. Datându-le între secolele XV—XIII i.e.n. consideră că au fost folosite în timpul expansiunii comerțului miceniano-vest-anatolian în legătură cu importul de chihlimbar. Totodată însă el afirmă că piesele similare din cuprinsul culturii Grla Mare-Cirna ar trebui datate după 1300, așa încât socotește că zona acestei ultime culturi nu era situată pe traseul mai sus amintitei căi comerciale. Dar datarea culturii Grla Mare-Cirna, numai după 1300 i.e.n., adică aproape exclusiv în Ha A, este cu siguranță greșită, cultura respectivă datând sigur înainte de pragul dintre secolele XIV—XIII i.e.n., așa încât concluziile sale trebuie privite cu toată rezerva.

Dintre cele trei comunicări prezentate de cercetătorii români nu vom rezuma aici concluziile aceleia privind *La cronologia dell'Eneolitico rumeno alla luce degli esami C 14* prezentată de Vladimir Dumitrescu, deoarece această comunicare a apărut încă de acum doi ani într-o versiune românească mai amplă (în *Apulum* XII, 1974, p. 23—40), fiind deci cunoscută.

Comunicarea colegului Dinu Marin *Le problème des tombes ocre dans la région orientale de la Roumanie*, tratează probleme legate de unele dintre culturile perioadei de tranziție și de început a epocii bronzului în România (amforele sferice, Cernavoda-Renie, Horodiștea-Foltești). Necropolele plane cu schelete întinse ar putea fi legate de cultura Cernavoda I, dar există și altele, mai noi, cu schelete chircite, corespunzând fazei Cernavoda III. În ceea ce privește complexul Horodiștea-Foltești, sint caracteristice mormintele plane de tip Vihvatın-Visan și Brăilița. Purtătorii mormintelor cu oceru, străine de acest complex, au pătruns pe teritoriul românesc în mai multe etape. Prima este caracterizată de mormintele de tip „iamna” — datînd de la sfîrșitul evoluției complexului Horodiștea-Foltești, iar celelalte se situează spre începutul epocii bronzului.

În sfîrșit comunicarea *La civilisation Glna III à la lumière de nouvelles recherches* a lui Mircea Petrescu-Dimbovița — cu care dealtfel se încheie și volumul — tratează problema atît în funcție de săpăturile anterioare de la Glna, cît și de celelalte cercetări, săpături și studii privind această cultură. În legătură cu originea ei este împărțită părerea generală a cercetătorilor români, potrivit căreia s-a născut pe fond local, de tip Gumelnița, și cu elemente meridionale,

Cernavoda I, și în special orientale — Foltești II (Cernavoda II). Glna III s-ar fi format în Muntenia, de unde s-a răspîndit în sud-estul Transilvaniei (Schneckenberg A) și în sudul Moldovei (Foltești III). Comunicarea fiind redactată înainte de ultimele săpături ale autorului la Foltești, problema legăturilor cu ceea ce s-a numit Foltești II — cultură despre care se știe că autorul o socotește în ultimul timp a nu se mai sprijini pe nici o bază stratigrafică etc., care să o poată separa de Foltești I — va trebui evident reluată. De asemenea (în strînsă legătură cu ea) va fi necesară rediscutarea și a aceluia Foltești III.

Oricît de sumară a fost prezentarea noastră, este clar că volumul recenzat cuprinde multe comunicări de un real interes pentru preocupările cercetătorilor noștri.

Silvia Marinescu-Bîlcu

Peuce IV (1973—1975)

Publicația periodică a Muzeului „Delta Dunării” din orașul Tulcea a ajuns la cel deal IV-lea volum, care poartă subtitlul: *Studii și comunicări de istorie și arheologie*. După cum se observă chiar din *Sumar*-ul așezat la început (p. 3—4), volumul conține un număr de 17 studii ce se înscriu în subtitlul menționat. Lor li se adaugă o comunicare privind istoria literaturii române (nr. 16) și două prezentări de publicații străine (nr. 19 și 20). Primele 14 sînt însoțite și de cite un rezumat în limba franceză sau engleză (nr. 6).

Cuprinsul, orînduit cronologic, începe cu studiul *Silexul de tip „balcanic”* (p. 5—19), semnat de Eugen Comșa. Autorul prezintă așezările neolitice de pe teritoriul țării noastre, în care s-au descoperit unelte de silex „balcanic” (de culoare cafenie de diferite nuanțe), provenind din zăcăminte situate la sud de Dunăre, în Dobrogea, în zona platformei prebalcanice, estul și nordul R.P. Bulgaria. Pe teritoriul Dobrogei zăcăminte cu astfel de silex au fost identificate de-a lungul văii Carasu, la Cernavoda, Medgidia, Dorobanțu, Poarta Albă; apoi la Capul Midia, Topalu, Capidava; Greci, Horia, Cișla ș.a. localități. La nord de Dunăre autorul a găsit bulgări de silex „balcanic” în pietrișurile de la baza malurilor înalte de lângă fostele lacuri Greaca, Suhaia și la Radovanu, jud. Ilfov. Folosit încă din paleolitic, silexul „balcanic” a avut o utilizare din ce în ce mai mare în epoca neolitică, îndeosebi în zona de cîmpie din sudul Olteniei, Munteniei, Moldovei și în toată Dobrogea. O listă cu numele localităților

reprezentând diferite culturi ale epocii neolitice și o hartă susțin această afirmație. S-au identificat și „atelieri” pentru prelucrarea uneltelor de silix. Începând cu epoca bronzului și până la sfârșitul celei de-a doua epoci a fierului, obiectele de silix „balcanic” s-au folosit tot mai rar.

În studiul *Exploatarea miniere în Dobrogea preromană în lumina cercetărilor recente* (p. 21—27), Șt. Olteanu face istoricul celor mai vechi exploatarea de pe teritoriul Dobrogei ale cuprului și fierului, mineralele utile de bază. Nu se știe precis dacă încă din epoca neolitică purtătorii culturilor Hamangia și Cernavoda, care foloseau podoabe de cupru, au cunoscut sau nu și tehnologia reducerii acestui minereu existent la suprafață în minele de la Altin Tepe. În schimb, pentru epoca bronzului și a hallstattului timpuriu există dovezi sigure că comunitățile omenești de pe teritoriul Dobrogei valorificau resursele locale pentru obținerea uneltelor și armelor din aliaj de aramă și cositor. Dovadă sînt un tipar de gresie pentru turnat securi de luptă din bronz, descoperit la Cernavoda, și turtele sau lupele de bronz găsite la Gura Dobrogei, Simbăta Nouă, Techirghiol și Poarta Albă. În ceea ce privește metalurgia fierului, este citată descoperirea unor bulgări de zgură de fier la Dervent și Babadag, care presupun existența de cuptoare pentru reducerea minereului de fier în aceste localități în secolele IX—VIII î.e.n. Descoperiri similare din secolul al IV-lea î.e.n. s-au făcut la Histria și Telița. Toate arată rolul activ al vechii societăți dobrogene în valorificarea unor substanțe minerale de primă necesitate.

În *Considerații asupra importului de amfore grecești în nordul Dobrogei* (p. 29—47 și pl. I—XI), V.-H. Baumanu publică un lot de 31 amfore și mănuși de amfore grecești din secolele V—I î.e.n., existente în colecția Muzeului „Delta Dunării” din Tulcea, descoperite în 21 localități din nordul Dobrogei și provenind din centre egeene (Thasos, Rhodos, Chios, Cnidos) și pontice (Heraclea Pontică, Sinope). Pe baza întregului material de același gen, descoperit până acum în nordul Dobrogei, autorul stabilește căile principale de pătrundere a ceramicii și mărfurilor grecești la populația getică din această zonă (cursul Dunării și văile Telița, Taița și Casimcea), precum și intensitatea în secolele V—I a legăturilor cu centrele grecești amintite (tabelele din fig. 2—3). La exemplarele menționate de autor adăugăm un fragment de toartă de amforă rhodiană descoperită la *Dinogetia* (Materiale, 7, 1961, p. 585—586, fig. 3/3) și alte exemplare de la *Noviodunum* și *Dinogetia* (inedite).

În continuare, același autor prezintă *Considerații istorice în lumina săpăturilor arheologice de la Horia (jud. Tulcea), 1971*

(p. 61—75 + pl. I—VIII și un plan). Cu prilejul săpăturilor determinate de unele lucrări de îmbunătățiri funciare, V.—H. Baumann a descoperit aici ruinele unei impunătoare construcții — o *villa* romană înălțată în secolele II—III în apropierea unui castru al legiunii a V-a Macedonica și distrusă în timpul luptelor cu vizigoții din ultimul sfert al secolului al IV-lea.

Alexandra Ștefan ne face cunoscută o *Inscripție funerară descoperită la Nalbant, jud. Tulcea* (p. 89—96). Apărut în 1961, cu prilejul unor lucrări agricole, un fragment de coloană de calcar, azi în Muzeul din Tulcea, poartă două inscripții funerare în limba greacă, gravate succesiv, la scurt timp una după cealaltă. Prima menționează un nume grecesc (Euphrosynos), iar a doua un nume latin (M. Ulpius Fortunatus), ambele personaje croizate după moarte. Monumentul aparține perioadei lui Septimius Severus. El sporește numărul inscripțiilor de limbă greacă descoperite în interiorul Dobrogei și pe al celor care arată eroizarea defuncțiilor.

Noi descoperiri arheologice și numismatice la Troesmis (p. 97—104, pl. I—IV), comunicate de Costel Chiriac și Octavian Bounegru, sînt rezultatul unor cercetări de suprafață efectuate de cei doi autori în primăvara anului 1973 pe teritoriul celor două cetăți de la Iglia, com. Turcoaia, jud. Tulcea, cu care ocazie au fost găsite mai multe fragmente de cărămizi și țigle romane cu ștampila legiunii a V-a Macedonica, fragmente de vase de sticlă, un fragment de *terracotta* cu reprezentare umană în relief, un opaiț (secolul al VI-lea) și 9 monede de bronz (1 tomitană, 2 romane și 6 bizantine).

Într-un alt articol V.-H. Baumann face interesante *Observații arheologice asupra poziției și cronologiei așezărilor romane din zona de nord a Niculițelului* (p. 109—117, o hartă, un profil și două planșe). Dintre toate atrag atenția în primul rînd patru *villae rusticae* din secolele II—III: una pe valea Kapacliei, alta săpată de autor în anii 1972—1973 în marginea de nord a satului, o a treia la cca 1 km NE de aceasta și a patra în cartierul Gurgoaia din partea de SV a Niculițelului. La acestea credem că cercetările viitoare vor mai adăuga altele, printre care una depistată de noi chiar în incinta de astăzi a mănăstirii Cocoșul, toate așezate în bogata și pitoreasca regiune a Niculițelului, de unde porneau și apeductele care alimentau marea cetate și port *Noviodunum*, situat la circa 10 km distanță spre nord, pe malul drept al Dunării. O primă distrugere a *villae*-lor este atribuită costobocilor (cca 170 e.n.), iar a doua pusă pe seama marii invazii a goților de la mijlocul secolului al III-lea e.n. După aceasta, așezarea romană însăși, care se afla imediat la nord de satul actual, s-a deplasat spre SE, de o parte și de

alta a văii Iancului, pe dreapta căreia s-a descoperit în 1971 și bazilica cu martirium. Aici ca s-a dezvoltat în secolele IV—VI, foarte probabil la adăpostul unui zid de apărare. În partea de nord a satului a fost identificată o necropolă tumulară de incinerare din epoca romanității timpurii, iar la circa 100 m est de bazilica cu martirium a apărut izolat un mormânt de incinerare de la mijlocul secolului al II-lea e.n. Demne de reținut par observațiile autorului în legătură cu marele val de pământ de la Niculițel, ale cărui ultime resturi de la nord de sat au fost nivelate după cercetările și sondele efectuate în 1953 de o parte a colectivului arheologic de la Dinogetia, sub conducerea semnatarului acestor rânduri. Autorul subserie deocamdată la ipoteza originii romane a valului, formulată de V. Pârvan în 1913 și de noi cu 40 de ani mai târziu, sperând să verifice această presupunere „în campaniile viitoare de săpături” (p. 116).

A. Opaș publică *Două reliefuri ale cavalerului trac din nordul Dobrogei* (p. 125—131), ambele în colecțiile Muzeului din Tulcea. Una din cele două plăcuțe fragmentare provine din com. Cerna, iar cealaltă din satul Iazurile, com. Valea Nucarilor, jud. Tulcea. Alte două reliefuri asemănătoare, inedite, sînt semnalate de autor.

Urmează în continuare două articole de numismatică. În primul, intitulat: *Monede romane și bizantine provenite din nordul Dobrogei* (p. 133—173, pl. I—IV), Gh. Poenaru-Bordea și V.-H. Baumann examinează un lot de 234 monede de bronz din Muzeul Tulcea, majoritatea găsite la *Noviodunum*, iar restul în alte localități, cunoscute sau nu, din județul Tulcea. Cele mai vechi și mai numeroase exemplare aparțin familiei lui Constantin cel Mare, iar cele mai noi lui Focas (4 ex.) și Heraclius (1 exemplar). Un prim tablou sintetizează monedele din secolele IV—V, grupate pe opt etape de ani și pe ateliere monetare. Al doilea înfățișează frecvența aceluiași monede, iar al treilea sintetizează situația monedelor bizantine pe împărați și atelierele de proveniență. Articolul se încheie cu unele referiri la situația descoperirilor monetare în restul Dobrogei și cu considerații istorice pe marginea lotului prezentat.

În al doilea articol de numismatică: *Monede bizantine din nordul Dobrogei* (p. 175—197), Al. Popcea publică un lot de 149 monede bizantine existente în vara anului 1972 la mănăstirea Cocoșul, jud. Tulcea, toate, cu excepția unui singur exemplar, găsit la Niculițel, culese de amatori pe malul drept al Dunării, la „Pontonul vechi” — Isaccea, unde se află ruinele marii cetăți și port la Dunăre *Noviodunum*, și vindute fostului stareț al mănăstirii amintite. Catalogul monedelor începe cu Anastasius I (491—518) și continuă

cu Justin I, Justinian I, Justin al II-lea, Mauriciu Tiberiu și Focas (602—610). Din secolele VIII—X se află o singură monedă (de aramă aurită) de la Constantin al VII-lea și Roman al II-lea (945—959). Cele mai numeroase sînt monede anonime din secolele X—XI (Tzimiskes — Vasile al II-lea și Constantin al VIII-lea, plină la Nichifor al III-lea Botaniates). Lotul se încheie cu 11 exemplare de la Alexios I Comnenul (1081—1118). Remarcăm lipsa monedelor de la Manuel I Comnenul (1143—1180), abundant reprezentate în alte loturi sau tezaure monetare din aceeași localitate.

Pe baza monedelor prezentate autorul face unele observații importante cu caracter istoric, din care reținem frecvența mai mare a schimburilor comerciale între centrele bizantine și litoralul pontic, în comparație cu centrele dunărene, în secolele V—VII, situație care, adăugăm noi, pare că se prezintă invers în secolele X—XII; înviorarea vieții economice sub Justin al II-lea; ipoteza prăbușirii și a cetății *Noviodunum* în fața atacului kutrigurilor din anii 558—559 ș.a. Evident că, pentru concluzii istorice cit mai aproape de adevăr, este nevoie de cunoașterea întregului lot de monede descoperite nu numai la *Noviodunum*, ci în toată Dobrogea și de avut continuu în vedere situația circulației monetare bizantine în ansamblul ei, în perioada respectivă de timp. În lumina acestor considerații credem că trebuie revizuită și reprezentarea grafică cu care încheie articolul (p. 197). Oricum, rezultă încă o dată importanța economică și strategică a marelui centru bizantin de la *Noviodunum*-Isaccea. Păcat că o mare cantitate de monede și alte descoperiri mărunte din acest loc s-au risipit și continuă să se împrăștie la diferiți colecționari particulari, pierzîndu-se uneori fără urmă, înainte de a fi valorificate din punct de vedere istoric.

În articolul ce urmează P. Diaconu prezintă *Date noi privind „Valul mare de pământ” din Dobrogea* (p. 199—209, pl. I—II). Folosind rezultatele unor cercetări de suprafață și a două sonde în teren efectuate în colaborare cu subsemnatul, între 17—22 oct. 1966, pe teritoriul satului Cochirleni, jud. Constanța, către extremitatea dinspre Dunăre a valului mare de pământ, autorul ajunge la concluzia pe care o formulase și mai înainte, că această impunătoare lucrare cu caracter militar a fost construită în a doua jumătate a secolului al IX-lea, împotriva bizantinilor, care ar fi stăpînit nu Dobrogea întreagă, ci numai jumătatea de nord a acestei provincii. Determinat probabil de observația noastră „construirea unor astfel de obstacole împotriva unei puteri navale cum era cea bizantină, . . . , pare de neînțeles” (*Din istoria Dobrogei*, III, p. 116), P. Diaconu își completează ipoteza anterioară

cu următoarele considerații : „Bizantinii, prin ei înșiși, nu puteau reprezenta un pericol atât de mare încât să se construiască împotriva lor un val gigantic ca acela dintre Cetatea Pătului și Constanța. Ei trebuie să fi avut niște aliați cu ajutorul cărora puteau, într-adevăr, amenința — dinspre gurile Dunării — regiunile din nord-estul Bulgariei”. Și, în încheiere : „Dacă se va dovedi că valul mare de pământ datează din a doua jumătate a secolului al IX-lea, atunci se va putea avansa și ipoteza că aliații bizantinilor erau maghiarii stabiliți la această dată în Atelkuzu” (p. 208).

Argumentele noi pe care P. Diaconu își sprijină ipoteza mai veche sînt cîteva fragmente ceramice, care, după cum afirmă însuși D-sa, „nu ne permit o exactă încadrare cronologică”, putînd „fi datate larg în secolul al IX-lea” (p. 206). Aceleași fragmente ceramice erau atribuite de subsemnatul încă de pe șantier, secolului al X-lea. În plus, în ziua de 20.X.1966, notam în carnetul personal de săpături : „La adîncimea de 1,60 m, în pămînt galben amestecat cu negru, galbenul predominînd, — 2 fragmente ceramice : — unul de sec. X, cu dungi (incizii) orizontale, din umărul unei oale de uz comun, și altul dintr-o amforă romană” (p. 30—31). „Cu o floare nu se face primăvară”, dar, după cum observam mai tîrziu, în *Din istoria Dobrogei*, III, p. 115, „cu prilejul săpăturilor din 1917, C. Schuchhardt a descoperit puține fragmente ceramice romane în castrul mare nr. 4 (= 26 Tocilescu) de la vest de Pallas și mult mai multe cioburi întocmai la fel cu acestea în castrul mic a, situat la circa 540 m spre est de castrul nr. 4”. Și în nota 135 : „Numeroase fragmente ceramice romane la fel cu cele din castrul nr. 4 și din castelul a au fost descoperite și în castrul 3”.

Pornind de la aceste observații, pînă la dovada că fragmentele ceramice amintite se aflau sau nu „în poziție secundară”, am formulat ipoteza că valul mare de pământ „a fost construit în epoca romană (probabil secolele IV—V) și apoi refăcut și refolosit de către bizantini, în timpul împăraților Tzimiskes și Vasile al II-ea Bulgaroctonul”. Și anume : „Într-o primă etapă, poate între anii 972—976, ar fi fost construit valul împreună cu castelele mari, iar la scurt timp după aceea castelele mari au fost înlocuite cu castelele de mici dimensiuni... Această a doua etapă... ar putea corespunde în timp anilor de după moartea lui Tzimiskes (976), cînd cea mai mare parte a trupelor imperiale au fost deplasate în Asia Mică și la Constantinopol, pentru a face față unei primejdii mai grave decît cea de la Dunărea de Jos” (DID, III, p. 115). Explicația pare clară și datările nu mi se par deloc „pe cit de oscilante pe atît de contradictorii” (P. Diaconu, *op. cit.*, p. 206, nota 32). Deocamdată, în urma observațiilor lui V.-H. Baumann

(v. mai sus, p. 585), nu este exclusă o situație asemănătoare și pentru valul de pământ de la Niculițel. Precizăm : este vorba numai de ipoteze de lucru, urmînd ca soluțiile definitive să fie aduse de cercetările viitoare.

Cît despre pecenegi, „aliați de nădejde ai bizantinilor în temeiul unui tratat încheiat în anul 971”, fapt care-l determină pe P. Diaconu să nu se mai oprească asupra logicii demonstrației noastre (p. 207), e de ajuns să amintim că același autor admite că în secolele X—XI locuitorii din sîngă Dunării se refugiau din fața pecenegilor în dreapta fluviului, pentru a se pune la adăpostul garnizoanelor bizantine și că, totuși, ceea ce a menținut relațiile pacifice cu pecenegii a fost mai curînd personalitatea de mare strateg a împăratului Vasile al II-lea, dovadă că la scurt timp după moartea sa, nu s-au mai temut să invadeze teritoriul de la sud de Dunăre (P. Diaconu, *Les Petchénègues au Bas-Danube*, București, 1970, p. 38 și 40).

În sfîrșit, e de remarcat că precizarea de ordin tehnic în legătură cu șanțul de la sud de val (p. 209) a fost făcută la timpul său de Gr. Tocilescu (*Fouilles*, p. 156), după cum dealtfel recunoaște însuși P. Diaconu cîteva pagini mai înainte (p. 200 și 204, nota 30).

Noi mărturii istorice rezultate dintr-un sondaj arheologic, (p. 213—224, pl. I—VI) este un alt articol semnat de V.-H. Baumann, în care autorul înfățișează rezultatele săpăturilor efectuate în 1965 pe dealul Tabăra din marginea nord-vestică a orașului Tulcea. Au fost stabilite patru faze principale de locuire : 1) din prima epocă a fierului (secolul al VII-lea î.e.n.); 2) epoca geto-dacică (secolele IV—III î.e.n.); 3) o fortificație romană mai mică (secolele II—IV) și 4) o așezare feudală timpurie (secolele X—XI), care ar fi fost distrusă, ca și Capidava, de întreita invazie a pecenegilor din anul 1036.

Mai departe M. M. Alexandrescu-Dersca Bulgaru se ocupă de *Formarea despotatului lui Dobrotici* (p. 233—247). O variantă mai scurtă a aceluiași articol, intitulată *La Seigneurie de Dobrotici, fief de Byzance*, a apărut în *Actes du XIV^e Congrès International des Études Byzantines, Bucarest, 6—12 sept. 1971*, vol. II, 1975, p. 13—20. Se încearcă reconstituirea împrejurărilor în care a luat naștere și s-a dezvoltat în a doua jumătate a secolului al XIV-lea despotatul cu capitala la Caverna, precizîndu-se că acesta s-a constituit sub suzeranitatea Bizanțului, Dobrotici fiind un despot bizantin, aliat și vasal al împăratului Ioan al V-lea Paleologul. Departe de a fi un simplu aventurier, Dobrotici s-a dovedit un bun șef militar și abil om politic.

Următoarele cinci articole (nr. 14—18) : Tudor Mateescu, *Ciflicurile din Dobrogea în*

secolul al XVIII-lea și al XIX-lea; Gh. Dumitrașcu, *Un document privitor la „Situațiunea județului Tulcea” în anul 1879*; idem, *Opl scrisori către Panait Cerna*; Gligor Stan, *Exploatarea pescuitului și consecințele acesteia asupra muncii și vieții pescarilor din județul Tulcea în perioada 1919–1944* și Gh. I. Ioniță, *Retrospective revoluționare tulcene (secvențe din cronica unor memorabile lupte trecute)* (p. 249–316), depășesc cadrul cronologic al profilului SCIVA, motiv pentru care nu stăruim mai mult asupra lor.

În încheiere, Al. Barnea prezintă cel de-al XIX-lea volum (1972) al Cursurilor de artă ravennată și bizantină, care se țin în fiecare primăvară la Ravenna (p. 317–319), iar

P. Diaconu ne face cunoscut cuprinsul primelor trei volume (1969–1972) ale revistei *Byzantina*, care apare anual la Tesalonic (p. 321–324), aflându-se în prezent la al VII-lea volum al său.

Interesant și instructiv prin materialul bogat și variat pe care-l conține, vol. al IV-lea al periodicului tulcean *Peuce* aduce valoroase contribuții pentru o mai bună cunoaștere a trecutului jud. Tulcea și al Dobrogei în general. Volumul se prezintă în condiții grafice bune, cu majoritatea ilustrațiilor pe hirtie crețată. A trag atenția totuși numeroasele greșeli de tipar, care se repetă în mod supărător chiar în titlurile unor articole.

I. Barnea

PAVLE MIJOVIĆ, MIRKO KOVACEVIĆ, *Gradovi i utvrđenja u Trnoj Gori*, Beograd — Ulcinj, 1975, 189 p.

Colaborarea dintre Institutul de arheologie din Beograd și Muzeul din Ulcinj (anticul *Olcinium*) s-a concretizat în 1975 prin apariția unei lucrări monografice privind teritoriul montenegrin care suprapune în parte vechiul Illyricum.

Volumul este alcătuit din două mari părți. În cea dintâi Pavel Mijović urmărește dezvoltarea urbană în Muntenegru într-o perioadă desemnată în titlu prin epoca antică, dar care cuprinde de fapt și primele începuturi ale fortificațiilor. Acestea pot fi plasate, probabil, cel mai devreme în neolitic. Sunt prezentate succint date despre grolele întărite, despre fortificațiile ilirice circulare din epoca bronzului și a hallstatt-ului, despre orașele și fortificațiile elenistice și romane. Ultimul subcapitol al primei părți se referă la orașele episcopale a căror apariție este, după părerea autorului, o consecință a fenomenului de desurbanizare, fenomen determinat la rîndul său de criza sistemului sclavagist și de mișcarea popoarelor barbare.

În cea de-a doua parte a lucrării se tratează problema orașelor și a fortărețelor medievale din aceeași zonă. Mirko Kovacević se folosește de o introducere pentru a-și explica principiile de lucru. Această introducere este urmată de un catalog micromonografic care cuprinde 52 de orașe medievale. Catalogul

a fost întocmit pe baza izvoarelor narative și arheologice

Un al capitol este destinat prezentării unor date generale asupra fortificațiilor: planuri și materiale de construcție, elemente de arhitectură militară, arme, căi de comunicație etc.

În sfîrșit, înaintea capitolului de concluzii Mirko Kovacević face o sistematizare a orașelor medievale din Muntenegru: orașe de coastă, orașe continentale etc. Notăm că în această zonă evul mediu începe la o dată cuprinsă între secolele V—VII și se termină aproximativ între secolele XV—XVIII.

Așa cum se prezintă, lucrarea celor doi cercetători iugoslavi poate fi completată; oricînd cu datele noi ce vor apare în viitor; acestea însă nu vor aduce modificări esențiale. Textul este bogat ilustrat cu hărți și mai ales planuri, aproape pentru fiecare fortificație discutată, precum și cu un număr de 61 de planșe. Acestea cuprind în special fotografii actuale ale ruinelor vechilor fortificații, stampe și gravuri de epocă.

Cartea despre fortificațiile din Muntenegru poate îndemna la întocmirea unor lucrări avînd aceeași întindere în timp și în țara noastră.

Silvia Baraschi

INDICE

TOM. 27 1976

STUDII

Andrițoiu Ioan	(vezi Mărghitan Liviu)	1	45— 54
Berciu D.	Date noi privind sfârșitul culturii Verbicioara	2	171— 180
Bichir Gh.	Relațiile dintre sarmați și geto-daci până la sfârșitul secolului I e.n.	2	203— 214
Bolomey Alexandra	Pe marginea analizei arheostologice a materialului de la Clrcea-Dolj	4	465— 476
Busuioac Elena	Ceramica din așezarea medievală de la Basarabi-Calafat (secolul al XIV-lea)	4	495— 576
Cârciumaru Marin	(vezi Popovici Radu)	1	5— 21
Cârciumaru Marin	(vezi Păunescu Alexandru)	3	331— 345
Codarcea Venera	(vezi Popovici Radu)	1	5— 21
Comșa Eugen	Caracteristicile și însemnătatea cuptoarelor de ars oale din aria Cucuteni-Ariușd	1	23— 33
Conea Ana	(vezi Popovici Radu)	1	5— 21
Coroliuc Gabriela	(vezi Spinei Victor)	3	319— 330
Diaconu Petre	Despre situația politică la Dunărea de Jos în secolul al XII-lea	3	293— 307
Grossu Alexandru V.	(vezi Popovici Radu)	1	5— 21
Harhoiu Radu	Tipuri de obiceiuri din mormintele princiere Hallstatt finale și Latène timpurii din vestul R. F. Germania și răsăritul Franței	2	181— 202
Mărghitan Liviu și Andrițoiu Ioan	Monumente sculpturale romane reprezentând pe Jupiter Ammon, recent descoperite în Dacia Superioară	1	45— 54
Nica Marin	Clrcea, cea mai veche așezare neolitică de la sud de Carpați	4	435— 463
Păunescu Alexandru	(vezi Popovici Radu)	1	5— 21
Păunescu Alexandru și Cârçiumaru Marin	Paleogeografia paleoliticului mijlociu din Podișul Dobrogei	3	331— 345
Poenaru Bordea Gh.	(vezi Popoș Al.)	2	215— 229
Popoș Al. și Poenaru Bordea Gh.	Monedele bizantine dintr-o colecție formată la Constanța	2	215— 229
Popescu Emilian	Profesorul D. M. Pippidi a împlinit 70 de ani	2	137— 146
Popovici Radu, Păunescu Alexandru, Conea Ana, Cârçiumaru Marin, Codarcea Venera, Grossu Alexandru V.	Considerații arheologice, geocronologice și paleoclimatice privind așezarea Ripiceni-Izvor	1	5— 21
Roman Petre I.	Complexul Orlea-Sadovec	2	147— 169
Rusu I. I.	Elemente traco-getice în inscripțiile grecești din Roma	1	35— 44
Smirnova G. I.	Sanctuarul de lângă satul Dolinean din regiunea Nistrului mijlociu	3	309— 317
Spinei Victor și Coroliuc Gabriela	Date cu privire la circulația unor obiecte de cult din secolele XII— XIII	3	319— 330
Zahariade M.	Trupele de origine hispanică în Dacia	4	477— 494

DISCUȚII

Aricescu Andrei	Adnotări epigrafice (2)	4	523—535
Dumitrescu Vladimir	Problemă de terminologie! Cucuteni A—B sau Cucuteni AB?	2	231—232
Dumitrescu Vladimir	Probleme privind sincronismele unor culturi eneolitice	3	355—362
Gudea Nicolaie	Observații în legătură cu unele „Note epigrafice”	4	517—522
Iliescu Octavian	Precizări cu privire la prezentarea unor tezaure de monede grecești găsite în România	1	55—60
Marinescu-Bilcu Silvia	Relații între culturile Precucuteni și Boiani—Gumelnița	3	347—353
Matei M. D.	Producția și schimbul de mărfuri în faza de cristalizare a vieții urbane medievale din Țara Românească și Moldova (secolele XIII—XIV)	3	369—377
Preda Constantin	Pe marginea unor „Observații și rectificări la <i>Monedele geto-dacilor</i> ”	3	363—368

MATERIALE ȘI CERCETĂRI ARHEOLOGICE

Benea Doina	Cîteva precizări cu privire la monumentele epigrafice ale cohortei I Sagittariorum la Drobeta	1	77—84
Brudiu M.	Un cavou roman descoperit la Galați	1	85—96
Dănilă Ștefan	Depozitul de bronzuri de la Visuia (com. Ariceștii de Cîmpie, jud. Bistrița-Năsăud)	1	61—75
Emandi Emil	(vezi Matei M.D.)	1	97—101
Emandi Emil Ioan	Descoperiri arheologice din secolele IV—V e.n. în Bazinul superior al Șomuzului Mare (jud. Suceava)	3	379—392
Ferche Suzana	O locuință feudală timpurie descoperită la Dulceanca I (județul Teleorman)	2	247—257
Kacsó Carol	(vezi Mitrea Ioan)	4	537—548
Matei M. D. și Emandi Emil	Noi puncte arheologice pe harta județului Suceava (Bazinul Șomuzului Mare)	1	97—101
Mitrea Ioan și Kacsó Carol	Depozitul de bronzuri de la Rozavlea	4	527—548
Palade V.	Depozit de obiecte din epoca bronzului de la Tomești, comuna Pogana (județul Vaslui)	2	233—245
Palade V.	Un mormînt scitic la Rediu-Vaslui	4	549—555

NOTE ARHEOLOGICE

Barnea I.	Pandantive din epoca feudală timpurie de la Dinogetia	2	275—278
Chițescu Lucian	Depozitul de obiecte de podoabă din epoca bronzului de la Suceava	1	103—107
Comșa Eugen	Date despre un tip de figurină neolitică de os	4	557—565
Culică V.	Despre unele vase romane cu chip de om	4	567—571
Drâmbocianu Vasile	(vezi Oancea Alexandru)	4	565—566
Gheorghiu Emil	O ipoteză privind semnificația unei strecurători miniaturale din neolitic	2	259—260
Gudea Nicolae	Legio VII Gemina în Dacia	1	109—114
Oancea Alexandru și Drâmbocianu Vasile	Două topoare descoperite în județul Buzău	4	565—566
Petolescu Constantin G.	Note epigrafice (seria a III-a : Inscripții de la Micia	3	393—398
Petre Gh. I.	(vezi Stoican A.)	1	115—118
Petre Gh. I.	Noi descoperiri de topoare de aramă în județul Vâlcea	2	261—265
Popilian G.	(vezi Tudor D.)	2	269—273
Russu I. I.	Un relief roman din Potaissa	3	405—412

Sanie Silviu	Classica et Orientalia	3	399—404
Székely Z.	Un vas de bronz găsit în județul Covasna	2	267—268
Tudor D. și Popilian G.	Patru monumente inedite ale cavalerilor danubieni	2	269—273

CRONICA VIETII ȘTIINȚIFICE

Comșa Eugen Diaconu Petre	A X-a Sesiune anuală de rapoarte Al XV-lea colocviu al Societății „Mihai Eminescu” din Freiburg i. Br. cu tema: „Românii și marea”	3	413—414
Dolinescu-Ferche Suzana	Al III-lea Congres de arheologie slavă, Bratislava 7—14 septembrie 1975	1 2	119 279—280

EVOCĂRI

Mateescu Corneliu N. Tudor D.	N. Beldiceanu Gr. G. Tocilescu și arheologia Olteniei	1 4	131 573—579
----------------------------------	--	--------	----------------

RECENZII

Barnea I. Cârciumaru Marin	<i>Peuce IV (1973—1975)</i> Maurice Reille, <i>Contribution pollenanalytique à l'histoire tardiglaciaire et holocène de la végétation de la montayne corse</i>	4 3	583—587 415—416
Diaconu Petre	Răzvan Theodorescu, <i>Bizanț, Balcani, Occident la începuturile culturii medievale românești (secolele X—XIV)</i>	2	281—282
Eskenasy Victor	Elena Busuioc, <i>Ceramica de uz comun nesmălțuită din Moldova (secolul al XIV-lea până la mijlocul secolului al XVI-lea)</i>	3	422—425
Gudea Nicolaie	A. Mócsy, <i>Pannonia and Upper Moesia. A History of the Middle Danube Provinces of the Roman Empire</i>	3	417—419
Harhoiu Radu	Horst Wolfgang Böhme, <i>Germanische Grabfunde des 4. bis 5. Jahrhunderts, zwischen unterer Elbe und Loire</i>	1	124—127
László A.	Amália Mozsolics, <i>Bronze- und Goldfunde des Karpatenbeckens. Depotfundhorizonte von Forró und Ópályi</i>	1	121—123
Marinescu-Bilcu Silvia	<i>Atti del Simposio internazionale sulla antica età del Bronzo in Europa</i>	4	581—583
Pippidi D. M.	Fritz Schachermeyr, <i>Forschungen und Betrachtungen zur griechischen und römischen Geschichte, herausgegeben aus Anlass seines 80. Geburtstages</i>	1	123—124
Popa Radu	Vasile Neamțu, <i>La technique de la production céréalière en Valachie et en Moldavie jusqu'au XVIII^e siècle</i>	3	425—427
Preda Florentina	* * * <i>L'archéologie subaquatique — une discipline naissante</i>	3	419—421
Note bibliografice		1	129—130
Note bibliografice		2	283—285
Note bibliografice		4	589
Indice		4	593—596

ABREVIERI MAI DES FOLOSITE ÎN REVISTĂ

- AA — Archäologischen Anzeiger, Berlin.
- ActaArchHung — Acta Archaeologica Academiae Scientiarum Hungaricae, Budapesta.
- ActaArchSz — Acta Antiqua et Archeologica Szeged.
- ACMIT — Anuarul Comisiunii monumentelor istorice, secția pentru Transilvania, Cluj.
- ActaMN — Acta Musei Napocensis, Cluj-Napoca.
- AEM — Archäologisch-Epigraphische Mitteilungen aus Österreich-Ungarn, Viena.
- AISC — Anuarul Institutului de studii clasice, Cluj-Napoca.
- AnnÉp — Année Epigraphique, Paris.
- Apulum — Apulum. Acta Musei Apulensis, Alba-Iulia.
- ArchÉrt — Archaeologiai Értesítő, Budapesta.
- ArheologijaSofia — Arheologija, organ na arh. institut i muzej, Sofia.
- ArhMold — Arheologia Moldovei, Iași — București
- ARMSI — Academia Română. Memoriile Secțiunii Istorice.
- ASUIași — Anuarul științific al Universității, Iași.
- BCMI — Buletinul Comisiunii monumentelor istorice.
- BNI — Buletinul monumentelor istorice, București.
- BMMN — Buletinul Muzeului Militar Național, București.
- BerRGK — Bericht der Römisch-Germanischen Kommission, Frankfurt am Main.
- CercetArhBuc — Cercetări arheologice în București, București.
- CIL — Corpus Inscriptionum Latinarum.
- DA — Ch. Daremberg, Edm. Saglio, *Dictionnaire des Antiquités grecques et romaines*.
- Dacia — Dacia. Revue d'archéologie et d'histoire ancienne. București, I—XII, 1924—1947; N.S., I, 1957...
- DissPann — Dissertatione Pannonicae.
- ED — Ephemeris Dacoromana, Annuario della Scuola Romana, București — Roma.
- ÉrdMuz — Erdélyi Múzeum Egyesület Évkönyve, Cluj-Napoca.
- ÉvkMiskolc — A Herman Ottó Múzeum Évkönyve, Miskolc.
- ÉvkNyiregyháza — A Nyiregyházi Josa András Múzeum Évkönyve.
- ÉvkSzeged — A Móra Ferenc Múzeum Évkönyve, Szeged.
- FoliaArch — Folia Archaeologica, Budapesta.
- FoliaArch — Godisnik na Narodnja Arheologiceski Muzej v Plovdiv.
- ILS — Dessau, *Inscriptiones Latinae selectae*.
- IzvestijaSofia — Izvestija na Archeologiceskija Institut, Sofia.
- IzvestijaVarna — Izvestija na Varnenskoto Arheologičesko Druzestvo, Varna; apoi — Izvestija na Narodnja Muzej Varna.
- JAS — Journal of American Studies.
- JDAI — Jahrbuch des Deutschen Archäologischen Instituts.
- JÖAI — Jahreshefte des Österreichischen Archäologischen Institutes, Viena.
- JPEK — Jahrbuch für Prähistorische und Ethnographische Kunst, Berlin.
- JahrbRGZM — Jahrbuch des Römisch Germanischen Zentral Museums.
- Klio — Klio. Beiträge zur alten Geschichte, Leipzig.
- Materiale — Materiale și cercetări arheologice, București.
- OR³ — D. Tudor, *Ollenia romană*, ed. a III-a, București.
- PBF — Prähistorische Bronzefunde Europas.
- PPS — Proceedings of the Prehistoric Society, Cambridge.
- REA — Revue des études anciennes.
- RE — Pauly-Wissowa, Real-Encyclopädie der classischen Altertumswissenschaft.
- RESEE — Revue des études Sud-Est Européennes, București.
- RHSEE — Revue Historique du Sud-Est Européen, București.

- Repertorium — M. Roska, *Erdély régészeti repertoriuma*, I, Cluj, 1942.
RevMuz — Revista muzeelor, București.
RIAF — Revista de istorie, arheologie și filologie. București.
Sargetia — Sargetia. Buletinul Muzeului județului Hunedoara.
SCA — Studii și cercetări de antropologie, București.
SCIV = SCIVA — Studii și cercetări de istorie veche (incepând din 1974 — Studii și cercetări de istorie veche și arheologie), București.
- SMMIM = — Studii și materiale de muzeografie și istorie militară.
= StMat Ist Mil — Studii Clasice, București.
StCl — Studii și Comunicări, Muzeul județean Argeș, Pitești.
StComPitești — Tabula Imperii Romani, București.
TIR

**REVISTE ȘI ANUARE PUBLICATE ÎN EDITURA
ACADEMIEI REPUBLICII SOCIALISTE ROMÂNIA**

**REVISTA DE ISTORIE
REVUE ROUMAINE D'HISTOIRE
STUDII ȘI CERCETĂRI DE ISTORIE VECHĂ ȘI ARHEOLOGIE
DACIA. REVUE D'ARCHÉOLOGIE ET D'HISTOIRE ANCIENNE
REVUE DES ÉTUDES SUD-EST EUROPÉENNES
ANUARUL INSTITUTULUI DE ISTORIE ȘI ARHEOLOGIE –
CLUJ-NAPOCA
ANUARUL INSTITUTULUI DE ISTORIE ȘI ARHEOLOGIE
„A. D. XENOPOL” – IAȘI
STUDII ȘI CERCETĂRI DE ISTORIA ARTEI
– SERIA ARTĂ PLASTICĂ
– SERIA TEATRU–MUZICĂ–CINEMATOGRAFIE
REVUE ROUMAINE D'HISTOIRE DE L'ART
– SÉRIE BEAUX-ARTS
– SÉRIE THÉÂTRE, MUSIQUE, CINÉMA
STUDII CLASICE**

La publication „Studii și cercetări de istorie veche și arheologie”
paraît 4 fois par an. Toute commande de l'étranger sera adressée
à „Întreprinderea ILEXIM, Serviciul export-import presă, Str.
13 Decembrie n° 3, P.O.B., 136–137, télex 11226, cod 7000
Bucarest, Roumanie. En Roumanie, vous pourrez vous abonner
par les bureaux de poste ou chez votre facteur. Pour procurer la
revue (directement ou par courrier), vous pouvez vous adresser
aussi à PUNCTUL DE DESFACERE AL EDITURII ACADE-
MIEI, cod 7000 București, cod 71021 Calea Victoriei 125, sectorul 1.

EDITURA ACADEMIEI REPUBLICII SOCIALISTE ROMÂNIA

cod 71021 Calea Victoriei 125, sector 1, cod 7000 București

tel. 50.76.80

LUCEĂRI APĂRUTE ÎN EDITURA ACADEMIEI
REPUBLICII SOCIALISTE ROMÂNIA

- P. DIACONU și D. VĂLCEANU, *Păcuiul lui Soare. Cetatea bizantină*, vol. I, 1972, 279 p., 31 lei.
- N. CONSTANTINESCU, *Coconii. Un sat din Cmpia Română în epoca lui Mircea cel Bătrân*, 1972, 311 p., 32 lei.
- C. PEDA, *Monedele geto-dacilor*, 1973, 564 p., 62 lei.
- C. PEDA, H. NUBAR, *Historia. Descoperirile monetare 1914—1970*, III, 1973, 259 p., 27 lei.
- GH. BICHIR, *Cultura carpatică*, 1973, 412 p., 50 lei.
- LIGIA BÎRZU, *Continuitatea elementului autohton în Transilvania (cimitirul 1 de la Bratej)*, 1973, 308 p., 32 lei.
- I. I. RUSSU, *Dacla și Panonia Inferior în lumina diplomelor militare din anul 123*, 1974, 124 p., 5,75 lei.
- SILVIA MARINESCU-BÎLCU, *Cultura Precucuteni pe teritoriul Româneli*, 1974, 172 p., 32 lei.
- EUGEN COMȘA, *Istoria comunităților culturii Boian*, 1974, 270 p., 37 lei.
- D. BERCIU, *Contribution à l'étude de l'art thraco-géte*, „Bibliotheca Historica Romaniae”, XVIII, 1974, 239 p., 19 lei.
- SUZANA DOLINESCU-FERCHE, *Așezări din secolele III și VI e.n. în sud-vestul Munteniei. Cercetările de la Dulceanca*, 1974, 159 p., 21,50 lei.
- D. M. PIPPIDI (sub redacția), *Actes du IX^e Congrès international d'études sur les frontières romaines*, Mamaia, 6—13 septembrie 1972, 1974, 6 000 p., 50 lei.
- D. TUDOR, *Les ponts romains du Bas-Danube*, „Bibliotheca Historica Romaniae”, 51, 1974, 176 p., 9 lei.
- ELENA BUSUIOC, *Ceramica de uz comun nesmălțuită din Moldova*, 1975, 88 p., 29 lei.
- PETRE I. ROMAN, *Cultura Coțofeni*, 1976, 216 p. 3-1 lei.

S C I V A, tomul 27, nr. 4, București, octombrie-decembrie 1976, p. 431—596



I. P. I. c. 1520

48 828

Lei 25