

ACADEMIA DE ȘTIINȚE SOCIALE ȘI POLITICE
A REPUBLICII SOCIALISTE ROMÂNIA

STUDII ȘI CERCETĂRI DE
ISTORIE VECHĂ
ȘI ARHEOLOGIE

3

TOMUL 28

IULIE — SEPTEMBRIE

1977

EDITURA ACADEMIEI REPUBLICII SOCIALISTE ROMÂNIA

ACADEMIA DE ȘTIINȚE SOCIALE ȘI POLITICE A REPUBLICII SOCIALISTE ROMÂNIA

INSTITUTUL DE ARHEOLOGIE

COLEGIUL DE REDACȚIE

ION BARNEA, DUMITRU BERCIU, GH. CANTACUZINO,
EMIL CONDURACHI, VLADIMIR DUMITRESCU, KURT
HOREDȚ, NICULAIE LUPU, BUCUR MITREA, MIRCEA
PETRESCU-DÎMBOVIȚA, D. M. PIPPIDI, DORIN POPESCU,
I. I. RUSSU, GHEORGHE ȘTEFAN, ZÓLTAN SZÉKELY,
DUMITRU TUDOR, RADU VULPE.

COMITETUL DE REDACȚIE

Redactor responsabil: SEBASTIAN MORINTZ

Redactor responsabil adjunct: ION BARNEA

Membri: MIRCEA BABEȘ, PETRE DIACONU, ALEXANDRU
PĂUNESCU, RADU POPA.

Prețul unui abonament anual este de 100 lei. În țară, abonamentele se primesc la oficiile poștale, factorii poștali și difuzorii de presă din întreprinderi și instituții. Revista se poate procura (direct sau prin poștă) și prin PUNCTUL DE DESFACERE AL EDITURII ACADEMIEI, București, 71021, Calea Victoriei 125, sectorul 1.

Comenzile și abonamentele din străinătate se primesc la ILEXIM, departamentul import-export, presă, P.O. Box 136-137, telex 11226, str. 13 Decembrie nr. 3, București, România, sau la reprezentanții săi din străinătate.

Manuscrisele, cărțile și revistele pentru schimb, precum și orice corespondență se vor trimite Comitetului de redacție pe adresa : str. I.C. Frimu, 11, București.

STUDII ȘI CERCETĂRI DE ISTORIE VECHĂ ȘI ARHEOLOGIE

TOMUL 28

Nr. 3

ieulie — septembrie 1977

SUMAR

SEBASTIAN MORINTZ, Profesorul D. Berciu la a 70-a aniversare 297

STUDII

NICOLAE URSULESCU, Exploatarea sării din saramură în neoliticul timpuriu, în lumina descoperirilor de la Solca (jud. Suceava) 307

MIRCEA BABEȘ, Statuetele geto-dace de la Cirlomănești 319

MARIN CÂRCIUMARU, Cercetări paleoclimatice și paleobotanice în stațiunea de la Cirlomănești (jud. Buzău). Date privind cultivarea unor cereale și plante de cultură 353

M. ST. UDRESCU, Fauna descoperită în așezarea geto-dacă de la Cirlomănești 365

MARIA ALEXANDRESCU VIANU, Cu privire la stelele funerare din Dacia Inferior . . 375

M. ZAHARIADE, Constantinii Dafnenses și Ballistarii Dafnenses 391

SILVIA BARASCHI, Observații asupra necropolelor din epoca feudală timpurie din Dobrogea 403

DISCUȚII

PETRE I. ROMAN, Noțiunea de „Cultură Kostolac” 419

MATERIALE ȘI CERCETĂRI ARHEOLOGICE

GH. DIACONU, Așezarea și necropola de la Gherăseni-Buzău (Noi dovezi despre persistența populației autohtone de la Dunărea de Jos) 431

RECENZII

Inscriptions de la Mésie Supérieure, I. Singidunum et le Nord-Ouest de la Province, de Miroslava Mirković și Slobodan Dušanić, sub direcțiunea lui Fanoula Papazoglou, Beograd, 1976 (I.I. Russu) 459

EMILIAN PŢEȘCU, *Inscripțiile grecești și latine din secolele IV—XIII descoperite în România*, București, 1976 (D. Protase) 462

ABREVIERI MAI DES FOLOSITE ÎN REVISTĂ 465

ÉTUDES ET RECHERCHES D'HISTOIRE ANCIENNE ET D'ARCHÉOLOGIE

TOME 28

N° 3

juillet—septembre 1977

SOMMAIRE

SEBASTIAN MORINTZ, Le professeur Dumitru Berciu à son 70^e anniversaire 297

ÉTUDES

NICOLAE URSCULESCU, L'extraction du sel à partir de la saumure en néolithique ancien, tel qu'il ressort des découvertes de Solca (dép. de Suceava)	307
MIRCEA BABEȘ, Les statuettes gëto-daces de Cîrlomănești (dép. de Buzău)	319
MARIN CĂRCIUMARU, Recherches paléoclimatiques et paléobotaniques dans la station de Cîrlomănești (dép. de Buzău). Données relatives aux cultures céréalières et des plantes	353
M. ST. UDRESCU, La faune découverte dans l'établissement gëto-dace de Cîrlomănești	365
MARIA ALEXANDRESCU VIANU, À propos des stèles funéraires de la Dacie Inférieure	375
M. ZAHARIADE, Constantini Dafnenses and Ballistarii Dafnenses	391
SILVIA BARASCHI, Beobachtungen über die Gräberfelder aus der frümittelalterlichen Zeit aus der Dobrudscha	403

DISCUSSIONS

PETRE I. ROMAN, La notion de « Civilisation de Kostolac » 419

MATÉRIAUX ET RECHERCHES ARCHÉOLOGIQUES

GH. DIACONU, Die Siedlung und das Gräberfeld von Gherăseni—Buzău (Neue Beweise für die Kontinuität der einheimischen Bevölkerung an der unteren Donau) 431

COMPTES RENDUS

<i>Inscriptions de la Mésie Supérieure, I. Singidunum et le Nord-Ouest de la Province</i> , par Miroslava Mirković et Slobodan Dušanić, sous la direction de Fanoula Papazoglou, Beograd, 1976 (I. I. Russu)	459
EMILIAN POPESCU, <i>Inscripțiile grecești și latine din secolele IV—XIII descoperite în România</i> , București, 1976 (D. Protase)	462

ABRÉVIATIONS 465

PROFESORUL DUMITRU BERCIU LA A 70-A ANIVERSARE



Profesorul și arheologul D. Berciu se situează, prin realizările sale pe plan didactic și științific, printre cele mai proeminente personalități ce activează în domeniul istoriei vechi a României.

Născut la 27 ianuarie 1907 în satul Bobaița, jud. Mehedinți, și-a făcut studiile medii la liceul Traian din Drobeta-Turnu Severin și studiile superioare la Facultatea de litere și filozofie a Universității din București. În 1931 obține licența în istorie și geografie cu mențiunea magna cum laude, iar în 1938 doctoratul în litere și filozofie al Universității din București pe baza lucrării *Arheologia preistorică a Olteniei* de asemenea cu mențiunea magna cum laude.

Încă din liceu participă, ajutându-l pe Al. Bărcăcilă, la cercetările arheologice de la Drobeta-Turnu Severin, Ostrovu yimian și Ostrovu Corbului.

În facultate urmează cursurile unor profesori de mare prestigiu ca : N. Iorga, I. Andrieșescu, Scarlat Lambrino, C. C. Giurescu, P. P. Panaitescu, Simion Mehedinți, Vintilă Mihăilescu, Dimitrie Gusti, Rădulescu-Motru, P. P. Negulescu. În anii studenției își face ucenicia în cercetările de teren cu I. Andrieșescu la Oinacu și Agighiol, și cu Scarlat Lambrino la Histria. Între anii 1933—1935 face studii la Viena unde studiază cursurile ilustrațiilor preistoricieni Oswald Menghin și R. Pittioni. Pentru o temeinică cunoaștere a istoriei străvechi studiază materialele arheologice din principalele muzee din Europa centrală și din toate muzeele din Europa sud-estică.

Profesorul D. Berciu a îndeplinit numeroase funcții în învățământ și cercetare. Din 1933 până în 1945 a fost profesor secundar la Mănăstirea Dealu, Giurgiu și București. Bucurindu-se de prețuirea profesorului N. Iorga, acesta i-a încredințat organizarea și conducerea Institutului arheologic român din Albania (1938—1944), între anii 1938—1940 este director-fondator al Muzeului „Teohari Antonescu” din Giurgiu și al Buletinului Muzeului Giurgiu ; între anii 1931—1940 membru al Comitetului de direcție al Revistei istorice, fondată și condusă de N. Iorga ; în 1945, director al liceului comercial „N. Bălcescu” din București ; în anii 1947—1948 a predat ca profesor cursul de istoria economiei naționale la Academia de studii economice, București.

Începând din 1945 funcționează la Facultatea de istorie a Universității București ca profesor suplinitor la Istoria artelor și conferențiar la catedra de istoria României (epoca veche) apoi profesor de istorie veche a României și șef al Catedrei de istorie a României, funcții pe care le îndeplinește și în prezent. Din 1966 până în 1971 a fost decan al Facultății de istorie. Din 1956 până în 1970 a îndeplinit funcția de șef de sector la Institutul de arheologie București. Din 1967 este președinte al Filialei București a Societății de științe istorice.

Profesorul D. Berciu lucrează în domeniul arheologiei preistorice românești și sud-est europene de 46 de ani. În 1931 publică prima sa lucrare. În același an începe vasta activitate în cercetarea de teren, activitate care continuă și în prezent. Înainte de al II-lea război mondial a publicat prima sinteză despre preistoria Olteniei (1939) și primele observații științifice privind neoliticul din Valea Dunării de Jos pe baza rezultatelor săpăturilor de la Tangiru și Petru Rareș (fostul jud. Vlașca) pentru care a primit din partea Academiei române premiul „Vasile Pîrvan” (1936). Ulterior realizează prima sinteză asupra neoliticului de la sud de Carpați sub titlul *Contribuții la problemele neoliticului în România în lu Dina noilor cercetări* (1961), lucrare premiată de Academia Republicii Socialiste România în 1962 cu premiul „Nicolae Bălcescu”. Dintre numeroasele contribuții ale profesorului D. Berciu la cunoașterea istoriei străvechi, o importanță deosebită prezintă descoperirea și publicarea culturii neolitice Hamangia (în care se remarcă statueta „gînditorului” descoperită în necropola de tip Hamangia de la Cernavoda), a culturilor care se succed la Dunărea de Jos la sfîrșitul eneoliticului și în perioada de tranziție la epoca

bronzului, denumite Cernavoda I, II și III, cultura epocii bronzului de tip Verbicioara și de asemenea studiul unor probleme esențiale pentru cunoașterea istoriei geto-dacilor, ca originea culturii Latène-ului geto-dac la Dunărea de Jos, esența și caracterul artei traco-getice, cultura daco-getică din perioada anterioară cuceririi romane și dovada începutului procesului de romanizare încă din această vreme, precum și apariția unor dovezi de utilizare de către daci a alfabetului grec și latin (pe baza săpăturilor de la Ocnița, jud. Vâlcea). Cuprinzătoare lucrări de sinteză au permis răsbindirea în cercuri largi din țară și din străinătate a rezultatelor cercetărilor arheologice românești (*Zorile istoriei în Carpați și la Dunăre*, București, 1966 ; *Romania before Burebista*, Londra—New York—Washington, 1967 ; lucrare premiată de Ministerul Educației și Învățămîntului în 1967 ; *Arta traco-getică*, București, 1969, cu o versiune completată în limba franceză, 1974 ; *Das Fürstengrab von Agighiol*, R. F. Germania, 1974), iar altele au pus la dispoziția publicului românesc rezultate ale cercetării arheologice pe plan mondial (*Îndrumări în preistorie*, 1940 ; *La izvoarele istoriei*, 1967 ; *Lumea celților*, 1969).

Alte numeroase lucrări au fost realizate la solicitarea unor edituri și institute din străinătate. Acestea au apărut în reviste din U.R.S.S., R. S. Cehoslovacă, R. P. Bulgaria, R. S.F. Iugoslavia, R. F. Germania, Anglia și Belgia. În mod deosebit se remarcă activitatea de coordonator și autor depusă la invitația academicianului Jan Filip (Praga) pentru ca țara noastră să se prezinte cu circa 250 de articole în *Enzyklopädisches Handbuch zur Ur-und Frühgeschichte Europas* publicată în două volume (1966, 1969) de către Academia de științe a R.S. Cehoslovacă.

Profesorul D. Berciu a participat la lucrările a numeroase congrese, simpozioane și colocvii internaționale dintre care menționăm doar pe cele din ultimii ani : Simpozionul internațional de la Praga, 1959, Congresul de pre- și protoistorie de la Praga, 1966 ; Congresul internațional de antropologie și arheologie de la Moscova, 1964 ; Congresul internațional de științe istorice, Moscova, 1970 ; Congresul internațional de studii sud-est europene, Atena, 1970 ; Primul Congres internațional de tracologie, Sofia, 1972, ca șef al delegației române ; Simpozionul româno-austriac, Viena, 1976. A trimis de asemenea comunicări la toate congresele internaționale de pre- și protoistorie.

A fost invitat în mai multe rânduri de către universități și institute din diferite țări pentru a ține conferințe : R. P. Bulgaria, R. S. F. Iugoslavia, R. S. Cehoslovacă, R. D. Germană, R. F. Germania (la universitățile din Heidelberg, Bonn, Köln, Kiel, Marburg etc.), Anglia și Belgia.

Pentru activitatea sa didactică și pentru realizările sale în cercetarea arheologică, profesorul D. Berciu a primit o serie de titluri și distincții : doctor docent în științe istorice, profesor universitar emerit, membru titular al Academiei de Științe Sociale și Politice ; membru al Consiliului permanent al Uniunii internaționale de preistorie și protoistorie ; membru al Institutului de preistorie din Viena (Urgeschichtliches Institut) ; membru corespondent al Institutului arheologic german ; membru de onoare al Societății iugoslave de arheologie, premiul „Vasile Pârvan”, premiul

„Nicolae Bălcescu”, premiul Ministerului Educației și Învățămintului, medalia Universității din Liège, ordinul „Steaua Republicii” și ordinul „Meritul Științific”.

Cu prilejul celei de-a 70-a aniversări, Prezidiul Academiei de Științe Sociale și Politice, Ministerul Educației și Învățămintului, prin însuși ministrul, prof. dr. docent Suzana Gîdea, Rectoratul Universității București, Decanatul Facultății de istorie au dat o înaltă apreciere îndelungatei și valoroasei activități științifice și didactice a prof. D. Berciu. La acestea s-au adăugat, cu ocazia sărbătoririi la care au participat numeroși oameni de știință, cadre universitare și cercetători, colegi și elevi ai prof. D. Berciu, aprecierile elogioase ale unor personalități ca : prof. univ. decan Șt. Ștefănescu, acad. C. C. Giurescu, acad. Em. Condurachi, prof. univ. Titus Georgescu și conf. Gh. Ioniță.

Ca discipol al profesorului D. Berciu încă din anii studenției (1949) și apoi ani de-a rîndul în calitate de colaborator al său, am cunoscut îndeaproape munca sa perseverentă și pasiunea pentru cunoașterea trecutului al căror fundament nu este altul decît dragostea de țară. Luptînd din tinerețe cu lipsurile materiale, prin muncă și-a dobîndit tăria de a învinge toate greutățile cu optimismul care-l caracterizează. Munca n-a constituit pentru profesorul D. Berciu numai un mijloc al existenței, ci și un izvor de satisfacții în minunatul domeniu al cunoașterii istoriei pe baza cercetărilor arheologice. Munca i-a dat echilibrul specific omului de știință încrezător în capacitatea sa și în misiunea nobilă a activității sale. Ca cercetător al trecutului, înțelegerea realităților și a sensului istoriei nu s-a limitat numai la domeniul strict profesional. D. Berciu nu este numai arheolog și profesor, ci și un om al epocii sale, pe care o slujește prin cercetarea trecutului.

Profesorul D. Berciu a adus contribuții esențiale la cunoașterea trecutului patriei noastre din cele mai vechi timpuri și pînă în perioada formării poporului român. Activitatea sa nu s-a oprit numai la cunoașterea care dă prima satisfacție omului de știință. El a difuzat mai mult decît alți arheologi din generația sa rezultatele cercetărilor sale, de la catedră și prin numeroase publicații, dintre care multe se adresează publicului larg.

Lucrînd mulți ani alături de profesorul D. Berciu, putem spune cu satisfacție și recunoștință că datorăm foarte mult calităților sale didactice și vastelor sale cunoștințe în domeniul istoriei străvechi.

El ne-a insuflat dragostea pentru un cuprinzător domeniu al universului uman pe care îl reprezintă multimilenara istorie a spațiului carpatodunărean. Și nici nu putea să fie altfel. Profesorul D. Berciu ne domina nu numai prin forța savantului, ci și prin omenia sa, care ne dădea sentimentul că avem lingă noi nu atît un șef, cit un tovarăș bun.

Revista „Studii și cercetări de istorie veche și arheologie” s-a bucurat de aportul profesorului D. Berciu încă de la apariția sa (1950), în calitate sa de membru al comitetului și apoi al colegiului de redacție și mai ales în calitate sa de autor a numeroase articole, ce reprezintă contribuții fundamentale la cunoașterea istoriei vechi.

La cea de-a 70-a aniversare profesorul D. Berciu este încă tînăr prin forța sa de muncă creatoare. Îi urăm cu căldură mulți ani și sănătate pentru a-și continua activitatea pe care o îndrăgește atît de mult și prin care sporește cunoașterea trecutului patriei noastre.

BIBLIOGRAFIE

Lista lucrărilor prezentate mai jos este întocmită selectiv din cele peste 300 de lucrări științifice (sinteze istorice, monografii, studii, rapoarte) ale profesorului D. Berciu. N-au fost incluse nici numeroasele articole publicate în presa centrală și din țară.

- *Burii — Buridava — Burebista*, Craiova, 1931, 28 p. (Institutul de arheologie olteană).
- *Cercetări și descoperiri nouă în Mehedinți*, AO, 12, 65—66, 1933, p. 74—82 (și extras).
- *Ein hallstädtisches Brandgrab aus Balta Verde (Rumänien)*, ESA, 9, 1934, p. 165—174 (și extras).
- *Generalități asupra preistoriei Olteniei și angrenarea ei în problemele Europei centrale și sud-estice*, BCMI, 27, 1934, p. 30—38 (și extras), și : *Scurtă privire asupra preistoriei Olteniei, în lumina noilor descoperiri*, RI, 20, 1934, 1—3, p. 42—44.
- *Materiale pentru preistoria Olteniei, partea I—II*, Craiova, 1934 (Institutul de arheologie olteană. Muzeul regional al Olteniei — Craiova, Memoriul XX—XI). Partea I : *Un vas din epoca de bronz. Partea a II-a : Civilizația de tip Gîlna III, 14, p.*
- *O colecție de antichități din județul Romanași — Gh. Georgescu — Corabia*, BCMI, 27, 1934, 80, p. 74—84 (și extras).
- *Morminte tumulare în Oltenia*, Craiova, 1935, 27 p. + 6 f. pl. (Institutul de arheologie olteană, Craiova . . ., Memoriul XXII. *Materiale pentru preistoria Olteniei*).
- *Săpături și cercetări arheologice în ultimii trei ani (1933—1935). Raport înaintat Comisiei monumentelor istorice*, BCMI, 28, 1935, 83, p. 26—30 (și extras).
- *Săpăturile arheologice de la Tangăru (1934). Raport preliminar*, Buletinul Muzeului jud. Vlașca, 1, 1935, p. 1—55 (și extras).
- *Antichități meievale din Oltenia*, BCMI, 30, 1937, 92, p. 72—83 (în colaborare).
- *Asupra „Balaurului” dacic*, BCMI, 30, 1937, p. 87—90 (și extras).
- *Bibliografia Olteniei preistorice*, AO, 16, 1937, 92—94, p. 314—322.
- *Colecția de antichități „Gh. Georgescu” Corabia. Cercetări și săpături arheologice*, Caracal, 1937, X + 85 p.
- *Depozitul de cupru de la Ostrovul Corbului*, AO, 16, 1937, 92—94, p. 306—313.
- *Despre începuturile noastre naționale în opera de sinteză a profesorului N. Iorga*, Buletinul Muzeului jud. Vlașca, 2, 1937, p. III—VI.
- *Germanensfunde aus der Kleinen Walachei*, Mitteilungen der Anthropologischen Gesellschaft in Wien, 67, 1937, p. 190—195 + 1 f. pl. (și extras).
- *Prime considerațiuni asupra neoliticului din Valea Dunării inferioare în legătură cu descoperirile din județul Vlașca*, Buletinul Muzeului jud. Vlașca, 2, 1937, p. 31—104 (și extras).
- *Săpăturile de la Petru Rareș (1933 și 1935)*, Buletinul Muzeului jud. Vlașca, 2, 1937, p. 1—30 (și extras).
- *Ce este preistoria*, RI, 24, 1938, 1—3, p. 49—78 (și extras).
- *Despre ilirismul ceramicii în benzi*, RI, 24, 1938, 7—9, p. 203—207.
- *Arheologia preistorică a Olteniei*, AO, 18, 1939, 100—102, p. 1—90; 104—106, p. 245—390.
- *Îndrumări în preistorie. O serie de prelegeri ținute la Seminarul de istorie universală sub conducerea d-lui profesor N. Iorga*, București, 1939, 1 f. + 260 p. (Institutul de istorie universală).
- *Însemnări pentru preistoria peninsulei Balcanice*, Balcania, 2—3, 1939—1940, p. 435—452.
- *Indocuropenizarea Greciei*, conferință, 4, 1940, 11, p. 39—54.
- *Noi cercetări asupra paleoliticului din Ungaria*, RI, 26, 1940, 7—9, p. 238—241.
- *Asupra unor topoare de bronz din Transilvania, în Însemnări arheologice*, București, 1941, p. 24—41.
- *Descoperiri paleolitice în Albania, în Însemnări arheologice*, București, 1941, p. 1—2.
- *Repertoriul arheologic de stațiuni și descoperiri preistorice în România (Material pentru un dicționar de geografie istorică). Partea I—II*, Rev Arh., 4, 1941, 2, p. 280—295 (I); 5, 1942—1945, p. 22—68 (II) (și extras).
- *Un arheolog american despre descoperirile de la Vădastra, în Însemnări arheologice*, București, 1941, p. 3—10.
- *Un vas de argint traco-scitic, în Însemnări arheologice*, București, 1941, p. 42—52.
- *Depozitul de bronz de la Orăștie*, Apulum, 1, 1939—1942, p. 80—97.
- *I. Noi descoperiri preistorice în jud. Romanași, II. Scurte cercetări arheologice în jud. Mehedinți*, AO, 21, 1942, 119—124, p. 49—59 (și extras).

- *Le paléolithique et le mésolithique en Roumanie. Bibliographie, répertoire et index des localités*. Bulletin de l'Institut Roumain de Sofia, 1, 1942, 2, p. 567—592 (și extras); și în lb. română, București, 1945, 16 p. (Inst. arheol. rom. din Albania, Illyrica, 1).
- *Scurte cercetări în jud. Mehedinți*, AO, 21, 1942, 119—124, p. 60—64.
- *Topoarele de cupru cu două brațe opuse (tipologie și origină)*, Apulum, 1, 1939—1942, p. 39—71.
- *Unelte de cupru și bronz de origină transilvană: securi de tip Baniabic*, Apulum, 1, 1939—1942, p. 1—23.
- *O descoperire arheologică la Ferigile, jud. Vilcea*, Rev Arh, 5, 1942—1943, p. 219—221.
- *Ein Problem aus der Frühgeschichte Südosteuropas. Die thrakischen Fibeln*, Balcania, 6, 1943, p. 283—306 (și extras).
- *Un cimp de urne în jud. Romanați*, AO, 22, 125—130, 1943, p. 78—96.
- *Două topoare tractice din jud. Arad*, RIR, 14, 1944, 3, p. 354—375 (și extras).
- *Trei fibule tractice la nord de Dunăre*, RI, 30, 1944, 1—12, p. 19—31 (și extras).
- *Cercetări și săpături arheologice în jud. Turda și Alba (1943)*, Apulum, 2, 1943—1945, p. 1—80 (în colaborare).
- *Contribuția lui Ion Andrieșescu la preistoria Daciei și sud-estului european*, Comunicare, Buletinul Muzeului jud. Vlașca, 1945, p. 1—31 (și extras).
- *Istoria artelor*, I, București, 1947, V + 492 p. cu ilustrații.
- *Contribuții istorico-economice privitoare la problema romanității în Dacia*, București, 1948, 26 p.
- *Monetele în viața economică a Daciei înainte și după cucerire*, București, 1948, 28 p.
- *Despre sclavaj la geto-daci*, Studii, 2, 1949, 3, p. 113—120.
- *Așezările și cimitirele din societatea primitivă în Oltenia*, I. Șantierul arheologic de la Verbicioara Dolj. II. Șantierul arheologic de la Balla Veche, SCIV, 1, nr. 1, 1950, p. 103—113 (în colaborare).
- *Despre apariția și dezvoltarea patriarhatului pe teritoriul Republicii Populare Române*, SCIV, 1, 1950, 2, p. 82—82.
- *Lupta băștinașilor din Dacia împotriva cotropitorilor romani*, SCIV, 2, 1951, 2, p. 73—95.
- *Catalogul Muzeului arheologic din Turnu-Severin*, Materiale, 1, 1953, p. 589—691 (și extras).
- *Șantierul Histria*, SCIV, 4, 1953, 1—2, p. 90—129 (Partea referitoare la săpăturile de la Baia-Hamangia, în colaborare); 5, 1954, 1—2, p. 69—122 + 4 f. pl.
- *Asupra problemei așa-numitelor secrete de piatră din R.P.R.*, SCIV, 5, 1954, 3—4, p. 539—548.
- *Probleme ridicate de săpăturile arheologice din Oltenia (1949—1951)*, SCIV, 5, 1954, 3—4, p. 343—360.
- *Șantierul arheologic de la Cașolt și Arpașul de Sus*, SCIV, 6, 1955, 3—4, p. 581—626 (în colaborare).
- *Șantierul arheologic Cernavodă*, SCIV, 6, 1955, 1—2, p. 151—163; Materiale, 3, 1957, p. 83—92; 5, 1959, p. 99—114; 6, 1959, p. 95—104; 7, 1961, p. 49—55 (în colaborare).
- *Une civilisation néolithique récemment découverte en Roumanie: la civilisation de Hamangia*, NEH, 1, 1955, p. 29—46.
- *Cercetări și descoperiri arheologice în regiunea București*, Materiale, 2, 1956, p. 491—562 (și extras).
- *Săpăturile de la Balla Verde și Gogoșu (1949 și 1950)*, Materiale, 2, 1956, p. 251—489 (și extras); 5, 1959, p. 529—534 cu ilustrații (în colaborare).
- *À propos de la genèse de la civilisation de Latène chez les Gêto-Daces*, Dacia, N.S., 1, 1957, p. 133—142.
- *Descoperirile getice de la Cernavodă (1954) și unele aspecte ale începutului formării culturii Latène geto-dace la Dunărea de Jos*, Materiale, 4, 1957, p. 292—317 cu ilustrații.
- *Șantierul arheologic Verbicioara*, Materiale, 3, 1957, p. 179—187 (în colaborare); SCIV, 2, 1958, 1, p. 229—248.
- *Le casque gréco-illyrien de Gostavăț (Olténte)*, Dacia, N.S., 2, 1958, p. 437—450.
- *Frake — skifskii moci — emblema iz Medjidii (Dobrudja)*, Dacia, N.S., 2, 1958, p. 93—124.
- *Neolitic preceramic în Balcani*, SCIV, 9, 1958, 1, p. 91—100 (și extras).
- *O descoperire traco-scitică din Dobrogea și problema scitică la Dunărea de Jos*, SCIV, 10, 1959, 1, p. 7—48.
- *Săpăturile arheologice de la Tangăru*, Materiale, 5, 1959, p. 143—154; 6, 1958, p. 137—147

- *Săpăturile de la Verbița (r. Plenița, reg. Craiova)*, Materiale 5, 1959, p. 75—81 cu ilustrații + 1 pl.; 6, 1959, p. 85—94 cu ilustrații (și extras).
- *Sur les résultats du contrôle stratigraphique à Tangâru et à Petru Rareș (1956—1957)*, Dacia, N.S., 2, 1959, p. 59—78.
- *Asupra protoneoliticului Europei sud-estice*, în *Omagiu lui Constantin Daicoviciu*, București, 1960, p. 15—32.
- *Deux chefs-d'œuvre de l'art néolithique en Roumanie: le „couple” de la civilisation de Hamangia*, Dacia, N.S., 4, 1960, p. 423—442 și în lb. română în: *Omagiu lui George Opreșcu*, București, 1961, p. 69—73.
- *Etapa mijlocie a destrămării orinduirii comunei primitive. Prima epocă a fierului*, part. 1, cap. III, în *Istoria României*, I, București, 1960, p. 137—147; 149—160.
- *Orinduirea comunei primitive. Cap. 1. Constituirea și consolidarea comunei primitive. Ginta matriarhală. Epoca pietrei*, în *Istoria României*, I, București, 1960, p. 29—40; 42—60; 71—82.
- *Sint geții traci nord-dunăreni? Un aspect arheologic al problemei*, SCIV, 11, 1960, 2, p. 261—283.
- *Cercetări arheologice în orașul Slatina și în împrejurimi*, Materiale, 7, 1961, p. 139—144 (în colaborare).
- *Chronologie relative du néolithique du Bas-Danube, à la lumière des nouvelles fouilles faites en Roumanie*, în *L'Europe à la fin de l'âge de la pierre. Actes du symposium consacré aux problèmes du néolithique européen*, Praga, Liblice—Brno, 5—12 octombrie 1959, Praga, 1961, p. 101—125 (Académie tchécoslovaque des sciences. Section d'histoire. Union internationale des sciences préhistoriques et protohistoriques).
- *Cîteva probleme ale culturii Verbicioara*, SCIV, 12, 1961, 2, p. 227—240.
- *Contribuții la problemele neoliticului în România în lumina noilor cercetări*, București, 1961, 594 p. cu ilustrații + 12 f. pl. + 3 f. h.
- *Săpături și cercetări arheologice în raionul R. Vilcea*, Materiale, 7, 1961, p. 131—138 (în colaborare).
- *Săpăturile de informare de la Costinu și Ghizdaru (r. Giurgiu, reg. București)*, Materiale, 7, 1961, p. 291—296 (în colaborare).
- *Die Stellung der Geten im Lichte der Archäologie*, Dacia, N.S., 5, 1961, p. 163—184.
- *Die Verbicioara Kultur. Vorbericht über eine neue, in Rumänien entdeckte bronzzeitliche Kultur*, Dacia, N.S., 5, 1961, p. 125—162.
- *Dva glineanîh „iakorea” i voprosi v svezi s kulturami Kofofeni in Cerna-Vodă*, Dacia, N. S., 6, 1962, p. 287—396.
- *Probleme ale perioadelor de tranziție din istoria străveche*, Studii, 15, 1962, 6, p. 1 367—1 376 (și extras).
- *Probleme ridicate de descoperirile din peștera de la Devetaki (R. P. Bulgaria)*, SCIV, 13, 1962, 2, p. 287—392.
- *A zoomorphic „sceptre” discovered in the People's Republic of Bulgaria and its cultural ans chronological position*, Dacia, N.S., 6, 1962, p. 397—410.
- *Este și o cale cimeriană în difuziunea metalurgiei fierului?*, SCIV, 14, 1963, 2, p. 395—402.
- *Aperçu des problèmes suscités par la civilisation de Verbicioara et le problème de la fin de l'âge du bronze dans la région des Portes-de-Fer et du Bas-Danube*, ZborMuzBeograd, 4, 1964, p. 43—50.
- *Mărturiile ale unei străvechi culturi recent descoperite pe teritoriul iei noastre*, Rev Muz, 1, 1964, 2, p. 101—107.
- *Sur les débuts de l'âge du bronze au Bas-Danube*, Dacia, N.S., 8, 1964, p. 313—318.
- *Dunăre — Balcani — Anatolia. Unele probleme ale legăturilor în mileniul al III-lea i.e.n.*, în *Omagiu P. Constantinescu-Iași*, p. 61—65.
- *Din istoria Dobrogei, vol. I: Geți și greci la Dunărea de Jos din cele mai vechi timpuri pînă la cucerirea romană*, București, 1965, 343 p. cu ilustrații + 5 h. + 8 f. pl. (Bibliotheca Historica Romaniae, II) (în colaborare).
- *Cultura Hamangia. Noi contribuții*, I, București, 1966, 321 p. cu ilustrații + 4 f. pl. (I).
- *Die Daker im 1. Jahrhundert n. Chr. Die römische Eroberung, Fischer Weltgeschichte*, 8, Paris Jean Bollach, 1966, p. 270—278; și în lb. engleză *Delacorte World History*, vol. 8, New York, Delacorte Press, 1966, p. 270—280; și în lb. italiană. *Storia Universale Feltrinelli*, 8, Milano, G. Feltrinelli Editore, 1968, p. 293—302.
- *Geten und Daker. Der Aufstieg der Daker im 2. und 1. Jahrhundert v. Chr. Daker und Römer in der Zeit des Augustus*, Fischer Weltgeschichte, 7, Paris, Jean Bollach, 1966, p. 273—288;

- și în lb. engleză *Delacorte World History*, New York, Delacorte Press, 1966 ; și în lb. italiană, *Storia Univerale Feltrinelli*, 7, Milano, 1967, p. 274—289.
- *Neue Forschungsergebnisse. Zur Vorgeschichte Romäniens*, Bonn, 1966, 63 p. cu ilustrații + 22 f. pl.
- *Problèmes actuels de la civilisation de La Tène chez les Gêto-Daces*, Latomus, 25, 1966, 3, p. 414—425.
- *Rezultatele primelor săpături de la Crivăț (1965) (r. Oltenița)*, SCIV, 17, 1966, 3, p. 529—536.
- *Săpăturile de la Oinac 1960—1962 (r. Giurgiu, reg. București)*, SCIV, 17, 1966, 2, p. 375—382 ; 18, 1967, 2, p. 307—312 (în colaborare).
- *Zorile istoriei în Carpați și la Dunăre*, București, 1966, 319 p. cu ilustrații + 16 f. pl. (Pagini din istoria patriei).
- *Buridava dacică la Ocița?*, Magazin istoric, 1, 1967, 6, p. 5—9.
- *Les Celtes et la civilisation de La Tène chez les Gêto-Daces*, BullInstArchLondon, 6, 1967, p. 74—93 cu ilustrații.
- *La civilisation néolithique de Hamangia dans le cadre de l'horizon „cardinal” oriental et méditerranéen*, Bull. Soc. Royale Belge Anthrop. Préhist., 78, 1967, p. 5—29 cu ilustrații.
- *La tzuoarele istoriei. O introducere în arheologia preistorică*, București, 1967, 301 p. cu ilustrații + 18 f. pl.
- *O problemă în discuție: originalitatea artei traco-getice*, Magazin istoric, 1, 1967 ; 5, p. 23—25.
- *Romania before Burebista*, 73 fotografii, 54 desene, 10 hărți, 5 tabele, Londra, Thames and Hudson, 1967, 215 p. cu ilustrații + 16 f. pl. (Ancient Peoples and Places).
- *Sur l'art thraco-gète, Dacia, N.S.*, 11, 1967, p. 331—337.
- *Unitatea străveche carpațo-dunăreană, bază a dezvoltării istorice ulterioare, în Unitate și continuitate în istoria poporului român*, București, 1968, p. 31—39.
- *Unitate și continuitate în istoria poporului român*. Sub redacția prof. univ. D. Berciu, București, 1968, 463 p.
- *Artă traco-getică*, București, 1969, 335 p. ; versiunea franceză, București, 1974.
- *Lumea celților*, București, 1970, 239 p. și 71 pl.
- *Das thrako-getische „Fürstengrab von Agighiol in Rumänien, 50. Bericht der Römisch-Germanischen Kommission*, 1971, Berlin, Frankfurt/Main.
- *Cercetări privind preistoria județului Vilcea*, Buridava, 1, 1972, p. 11 și urm.
- *La primul Congres internațional de tracologie*, Magazin istoric, IV, 10, 1972, p. 84 și urm.
- *Cultura Cernavoda II. Așezarea din sectorul b de la Cernavoda*, SCIV, 24, 1973, 3, p. 373 și urm. (în colaborare).
- *L'art thraco-gète, Roumanie d'aujourd'hui*, 6, 1972, p. 58 și urm.
- *Scriere cu litere latine în complexul dacic de la Ocița (Ocelele Mari), jud. Vilcea*, SCIV, 24, 1973, 4.
- *Unele probleme ridicate de recente descoperiri de la Ocița-Vilcea*, Studii, 1974.
- *Roumanie*, în *Enzyklopädisches Handbuch zur Ur- und Frühgeschichte Europas*, II, Praga, 1969 ; 39 articole apărute în vol. I, 1966 și vol. II, 1969, la litera respectivă.
- *Romanitatea poporului român, în lumina recentelor cercetări arheologice*, Studii-vilcene, 2, Râmnicu Vilcea, 1972.
- *Sur la chronologie de l'art thraco-gète*. Comunicare la Congresul internațional de studii sud-est europene, Atena, mai, 1970. Actele Congresului.
- *Citeva elemente de civilizație geto-dacă și daco-romană și semnificația lor istorică*, Drobeta, 1, 1973.
- *Un import roman dintr-o așezare geto-dacă din cimpia Munteniei*, Apulum, 10, 1972.
- *Manifestation de l'art néolithique en Roumanie*, IPEK, 1964.
- *Pour une voie cimmérienne de la diffusion de la métallurgie du fer*, ArchRozl. 16, 1964 ; 2.
- *Une nouvelle preuve de la pénétration de l'influence méditerranéenne au nord du Danube*, ArchRozl. 15, 1963, 1.
- *Quelques problèmes communs de la préhistoire de la Roumanie et de celle de la Bulgarie*, Izvestija Sofia, 23, 1960.
- *Neolitnata kultura Hamandja v Bălgaria*, Arheologia Sofia, 5, 1963, 1.
- *Neolithic Figurines from Rumania*, Antiquity, 34, 1960.
- *În legătură cu arta primitivă: două figurine neolitice descoperite în Dobrogea*, în *Omagiu lui G. Oprescu*, București, 1960.
- *La civilisation de Cernavoda et sa place par rapport aux complexes culturels balkano-égéo-anatoliens* (comunicare), în *Atti del VI Congresso Intern. d. Scienze Preistoriche et Protostoriche*, III, Roma, 1965.

- *Quelques découvertes archéologiques de Serbie au Musée de Turnu-Severin (Roumanie)*, in *ZborMuzBeograd*, 5, 1967.
- *Neue skytische Funde aus Rumänien und Bulgarien*, *PZ'*, 41, 1963.
- *Istoria veche a României*; curs tipărit; Universitatea București. Facultatea de Istorie, 1951.
- *Quelques données préliminaires concernant la civilisation de Cernavoda*, *SlovArh*, 1, 1964.
- *Despre „tezaurul” traco-getic de la Craiova*, *Apulum*, 9, 1971.
- *Mormintul „princiar” de la Agighiol și unele probleme ale artei traco-getice*, *Pontica*, 2, 1964.
- *Les nouvelles fouilles de Sălcuța (Roumanie) et le problème des groupes Bubanj (Yugoslavie) et Krivodol (Bulgarie)*, in *L'Europe à la fin de l'âge de la pierre (Actes du Symposium, Prague—Liblice—Brno, 1959)*, 1961.
- *Zur Herkunft der dako-getischen Kultur der Latènezeit*, in *Bericht über den V. Intern. Kongreß f. Vor- und Frühgeschichte, Hamburg, 1958* (Berlin, 1961).
- *Die Hamangia-Kultur*, in *Bericht über den V. Intern. Kongr. f. Vor- und Frühgeschichte, Hamburg, 1958* (Berlin, 1961).
- *Akinak iz Medjidii*, in *Mat. i izsled.*, Chișinău, 1964.
- *À propos des problèmes de l'art thraco-gète en Roumanie*, in *Actes du I^{er} Congr. Intern. de Thracologie*, Sofia, 1972.
- *Unde a fost cetatea antică Buridava?*, *Magazin*, martie, 1973.
- *Contacts et synthèse culturels au Bas-Danube à la période ancienne de LaTène*, in *Actes, du VII^e Congrès International des Sciences Préhistoriques et Protohistoriques*, Praga, 1966.
- *Probleme privind formarea poporului român în lumina cercetării arheologice recente* *RI*, 28, 1975, 8.
- *De la Burebista la Decebal*, București, 1976.
- *Les Gêto-Daces à l'époque d'Auguste à la lumière des fouilles de nord-est de l'Olténie (Roumanie)*, *NEH*, 5, 1976, 1.
- *Date noi privind sfârșitul culturii Verbicioara*, *SCIYA*, 27, 1976, 2.
- *Dovezi arheologice ale continuității*, *Studii și articole de istorie*, 1, 1976.
- *Despre formarea poporului român*, *Drobeta*, 2, 1976.
- *Elemente de civilizație geto-dacă la Buridava-Oenița*, *Rev Muz*, 4, 1977.
- *Decebal — exponent al luptei pentru libertate și independența Daciei* (în colaborare), in *Din lupta poporului român pentru independență*, București, 1977.

SEBASTIAN MORINTZ

EXPLOATAREA SĂRII DIN SARAMURĂ ÎN NEOLITICUL TIMPURIU, ÎN LUMINA DESCOPERIRILOR DE LA SOLCA (JUD. SUCEAVA)

DE

NICOLAE URSULESCU

Scurt istoric al obținerii sării în comuna primitivă. Omul a avut întotdeauna nevoie să-și mențină în organism o anumită rezervă de sare, necesară proceselor vitale. Dacă în paleolitic rezerva se împropăta continuu, odată cu consumarea cărnii vinatului (crudă sau friptă)¹, în schimb, începînd din neolitic, odată cu fierberea alimentelor, omul a fost obligat să caute sarea, pentru a o adăuga alimentației sale.

Cele mai la îndemînă surse pentru obținerea artificială a sării au fost găsite în apa mării sau a izvoarelor sărate, precum și în deschiderile salifere la zi. Problema era mai dificilă pentru comunitățile situate mai departe de sursele naturale de sare, solide, sau lichide, în acest caz presupunîndu-se procurarea sării pe baza schimburilor, așa cum se obțineau și alte materii prime. În condițiile transportului a devenit evidentă superioritatea sării geme față de saramura lichidă. Astfel, în regiunile în care lipsea sarea gemă, s-a pus problema transformării saramurii în materie solidă, prin evaporare. Etnografii au arătat că în regiunile călduroase evaporarea se obținea în mod natural, în gropi, prin căldura soarelui².

În regiunile europene această metodă nu putea fi însă utilizată aici fiind necesară fierberea saramurii în oale de mari dimensiuni. Pentru ca sarea umedă, astfel obținută, să ajungă la calitatea sării geme se proceda apoi la operațiunea uscării. Această operațiune finală se realiza prin tasarea sării umede în păhăruțe cilindrice, ușor conice, așezate apoi pe o vatră cu jăratec (fig. 3)³. După uscare, formele ceramice utilizate erau sparte, iar sarea astfel brichetată putea să circule apoi la mari depărtări. Spre deosebire de sarea minerală, care mai conținea și impurități, sarea obținută din saramură (prin fierbere și uscare) avea un grad sporit de puritate.

Formele ceramice, de un tip special, în care se usca terciul de sare, găsite încă de la sfîrșitul secolului al XVII-lea, în Lorena (pe valea Seille)⁴, au primit numele de *briquetage* (= piese asemănătoare cu cărămida, da-

¹ J. Filip, *Enzyklopädisches Handbuch zur Ur- und Frühgeschichte Europas*, Praga, 1969, p. 1194.

² *Ibidem*.

³ *Ibidem*, p. 1 195; K. Riehm, *Forschungen und Fortschritte*, 32, 1958, p. 47—49; A. Jodłowski, *Eksploatacja soli na terenie Malopolski w pradziejach i we wczesnym sredniowieczu*, Muzeum Zup Krakowskich-Wieliczka, IV, 1971, p. 252—253.

⁴ J. Dechelléte, *Manuel d'archéologie*, II, Paris, 1913, p. 715 și nota 1.

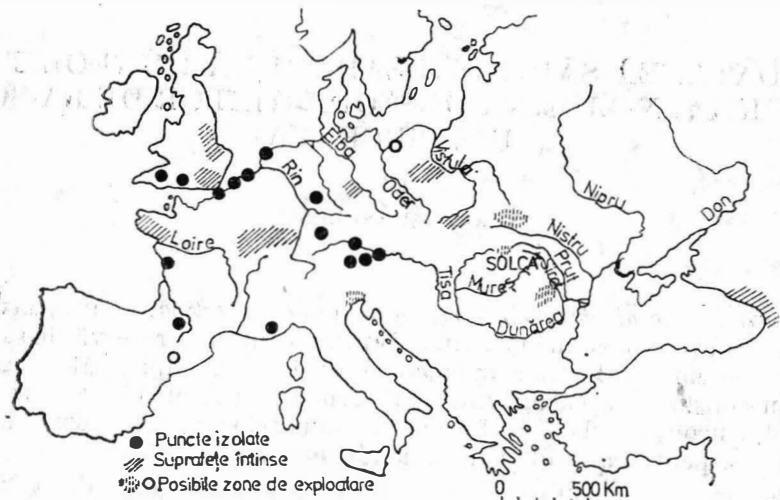


Fig. 1. — Locuri de producere a sării în comuna primitivă (după A. Jodłowski).

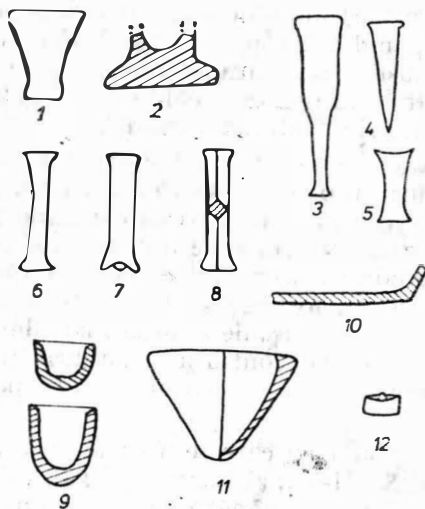



Fig. 2. — Tipuri de briquetage, întâlnite în Europa (după W. Matthias): 1 — pocale cu corpul alungit; 2 — pocale cu corpul scurt; 3 — cupă cu picior; 4 — cupă cu vîrf; 5 — coloană ovală; 6 — coloană cilindrică; 7 — coloană cu capăt în trei vîrfuri; 8 — coloană cu corpul prismatic; 9 — creuzete; 10 — vană (cadă); 11 — con gol; 12 — bilă de lut.

Fig. 3. — Reconstituirea procesului de obținere a sării din saramură: A — fierberea; B — uscarea (după A. Jodłowski).



torită aspectului lor exterior, rezultat prin contact cu focul). Descoperirile ulterioare au lărgit aria punctelor europene de utilizare a briquetagelor (fig. 1) și au îmbogățit repertoriul lor de forme (fig. 2). Astăzi vasele și instalațiile legate de transformarea saramurii în sare (briquetagele) sînt cunoscute în următoarele regiuni: a) în *Franta*, în regiunile Lorena, Vendeea, Normandia, Bretania⁵; b) pe coastele *Belgiei și Olandei*⁶; c) în *Anglia*, în comitatele Lincolnshire, Norfolk, Essex, Kent și Dorset⁷; d) în *R. D. Germană*, îndeosebi în zona orașului Halle, pe valea riului Saale⁸; e) în *R.P. Polonă*, îndeosebi în jurul Cracoviei (centrul de la Wieliczka)⁹; f) în *R.S.S. Gruzină*, pe malul estic al Mării Negre¹⁰; g) pe țărmurile *Japoniei*¹¹.

Datarea acestor piese se face aproape în totalitate în intervalul de timp cuprins între bronzul tîrziu și Latène timpuriu¹². O singură excepție o reprezintă briquetagele cele mai timpurii din jurul Cracoviei (Barycz, Wieliczka, Biskupice, și Przebiczany), datate în perioada culturii Lengyel, din neoliticul mijlociu și tîrziu. Acestea se prezentau sub forma unor pahare cu fundul îngroșat și ascuțit, în formă de con¹³ (fig. 2/11).

Utilizarea briquetagelor a fost interpretată în cele mai diferite feluri. Lăsînd deoparte părerile exprimate în secolul trecut, care vedeau în briquetage opaițe sau piese de cult¹⁴, astăzi s-au impus mai ales două părerii: una care consideră briquetagele vase pentru fierberea saramurii sau uscarea terciului de sare; alta care le privește drept piese componente ale unor instalații complexe de fierbere a sării¹⁵. Avînd în vedere multitudinea de forme și îndelungata lor perioadă de folosire, nu este exclus ca unele forme să fi fost legate de prima utilizare, iar altele de eventuale instalații. Problema nu e încă rezolvată și considerăm mai ales că trebuie privită de la caz la caz, în funcție de etapa de apariție și de condițiile locale.

În privința materiei prime utilizate pentru producerea sării există de asemenea două părerii: una care susține folosirea apei sărate din izvoare, lacuri, mlaștini, mări și oceane; cealaltă, pornind de la concentrația redusă

⁵ *Ibidem*, p. 713—716; P. L. Gouletquer, *Annales de Bretagne*, 73, 1966, p. 97 și urm.; J. Nenquin, *Sall. A Study in Economic Prehistory*, Dissertationes Archaeologicae Gandenses, VI, Brugge; K. Riehm, *JahresschriftHalle*, 44, 1960, p. 180—217; idem, *Germania*, 40, 1962, p. 360—400; idem, *JahresschriftHalle*, 46, 1962, p. 291—300; *ibidem*, 53, 1969, p. 361—374.

⁶ J. Nenquin, *op. cit.*

⁷ K. Riehm, *JahresschriftHalle*, 43, 1959, p. 288—244.

⁸ W. A. Brunn și W. Matthias, *AusgrFunde*, 1958, 3, p. 241—244; K. Riehm, *JahresschriftHalle*, 38, 1954, p. 112—1456; idem, *Wissenschaftliche Zeitschrift der Martin Luther-Universität-Halle Wittenberg, Gesellschafts-und Sprachwissenschaftliche Reihe*, 10, 1961, 3, p. 849—857; W. Matthias, *JahresschriftHalle*, 45, 1961, p. 119—225.

⁹ *Studia imaterialy do dziejow zup solnych w Polsce*, I—IV, Muzeum Zup Krakowskich-Wieliczka (îndeosebi lucrările lui A. Jodlowski: II, 1968, p. 7—136; IV, 1971; J. Piotrowicz: II, 1968, p. 173—235); H. Burchard, *Slavia Antiqua*, 6, 1957—1959, p. 396—412; idem, *ActaArch Carp*, 5, 1965, p. 41—48; idem, *ActaArchCarp*, 9, 1967, p. 5—10.

¹⁰ L. N. Soloviev, *SA*, 14, 1950, p. 265—286.

¹¹ Y. Kondo, *In Actes du VIII^e Congrès International des Sciences Pré- et Protohistoriques*, III, Belgrad, 1973, p. 417—420.

¹² J. Filip, *op. cit.*, p. 1195.

¹³ A. Jodlowski, *op. cit.*, 1971, p. 252, pl. I—X.

¹⁴ F. Kruse, C. R. Schumann, R. Credner, A. Voss (pentru istoricul cercetărilor: W. Matthias, *op. cit.*, 1961, p. 119).

¹⁵ K. Riehm, *Forschungen und Fortschritte*, 32, 1958, p. 47—49; idem, *AusgrFunde*, 4, 1959, p. 1—5; W. Matthias, *op. cit.*, 1961, p. 120—128.

a sării în unele ape, consideră că produsul se obține din cenușa unor plante cu bogat conținut de sare¹⁶. În sprijinul celei de-a doua păreri vin și unele informații ale autorilor antici¹⁷, dar această metodă nu își află rostul decât acolo unde concentrația de sare a apelor utilizate este redusă. Și în acest caz considerăm că lucrurile trebuie privite nuanțat, de la regiune la regiune, neputându-se face generalizări.

Pină acum, deși era evident că marile resurse de sare ale țării noastre au fost exploatare de multă vreme, totuși această activitate nu era atestată decât în perioada dacică și romană (pentru saline). Rămînea neclară întreaga perioadă anterioară și mai ales modul în care își obțineau sarea locuitorii din zonele lipsite de sare gemă.

Studiile geografilor și cele ale istoricilor medievali au atras atenția asupra deosebitei importanțe pe care o jucau slatinele (fintinile și izvoarele cu apă sărată) în viața comunităților omenești din timpurile mai noi, numeroase fiind cazurile în care saramura obținută din aceste surse naturale concura chiar producția oficială de sare gemă¹⁸.

Un studiu deosebit de interesant în acest sens îl constituie cel al geografului I. Șandru¹⁹, care a semnalat, lângă unele slatine din nordul Moldovei, intens folosite, prezența a numeroase urme de locuire din diferite perioade. Studiul remarcă amplasarea izvoarelor sărate în zona de salifer a Moldovei, pe linia de contact dintre flișul carpatic și platforma Podișului Sucevei. Punctul de maximă grupare se plasează în zona localităților Cacica, Soloneț și Solca, unde se află 14 slatine din Moldova²⁰ și, în același timp, acestea prezintă și cea mai mare concentrație (260 — 310 ‰ NaCl)²¹.

Dintre toate, Slatina Mare, situată în Obcina Mare, la nord de orașul Solca (fig. 4), prin concentrația sa și prin debitul destul de ridicat (5,6 l/min)²², a atras de timpuriu comunități umane în jurul ei. I. Șandru a cules din jurul Slatinei Mari materiale arheologice care au fost determinate ca aparținînd următoarelor perioade: Criș, Precucuteni, Cucuteni B (în asociere cu ceramică de tip C), Hallstatt (probabil și Latene), migrații și veche românească²³. Pe bună dreptate, autorul a sesizat că altitudinea punctului (654m), solul, ca și microrelieful terenului împoienit „n-au putut constitui elemente favorabile agriculturii. Motivul concentrării materialelor preistorice în acest punct, în timpul comunei primitive, nu poate fi altul decât folosirea slatinei”²⁴. Dealtfel, autorul chiar leagă marele număr de fragmente ceramice aflate aici de actul transportării slatinei în forma ei naturală. „Însă, în același timp populațiile epocii comunei primitive aveau aici și toate condițiile de industrializare a slatinei, ca : lemnul

¹⁶ W. Matthias, *op. cit.*, p. 187—216.

¹⁷ Plinius, *Naturalis historia*, XVI, 1 ; XXXI, 39, 40, 46 ; Tacitus, *Annales*, XIII, 57.

¹⁸ Al. Filipașcu, *Istoria Maramureșului*, București, 1940, p. 49.

¹⁹ I. Șandru, *SCSIași*, 3, 1952, p. 407—422.

²⁰ *Ibidem*, p. 407—408.

²¹ *Ibidem*, p. 410.

²² *Ibidem*.

²³ *Ibidem*, p. 414.

²⁴ *Ibidem*, p. 413 și fotografiile așezării la p. 413 și 414.

și vasele necesare. Totuși, din lipsa unor dovezi sigure, problema industrializării slatinei rămâne deschisă” — conchide autorul ²⁵.

Cercetările de la Solca — Slatina Mare. Pornind de la aceste semnalări cuprinse în articolul lui I. Șandru, Muzeul din Suceava și-a propus efectuarea unui sondaj, pentru verificarea, pe cale arheologică, a datelor despre exploatarea sării în comuna primitivă ²⁶.

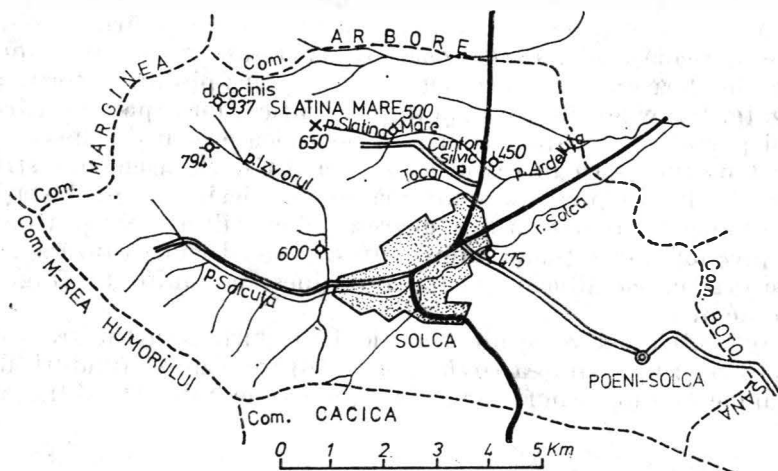


Fig. 4. — Harta localității Solca (x : Slatina Mare) .

Au fost trasate 3 șanțuri paralele de 10×1 m, pe 3 mici suprafețe aproximativ plane, din jurul fântinii de slatină. Două dintre ele (șanțurile nr. 2 și 3), trasate deasupra fântinii, nu au dat nici un rezultat, pe când șanțul nr. 1, trasat lângă slatină și mai jos de ea, a furnizat datele asupra cărora ne vom opri în cele ce urmează.

Din punct de vedere stratigrafic, în șanțul nr. 1 situația se prezenta astfel :

— între 0—0,30 m, prin alunecare (toată zona fiind mult frământată), au ajuns materiale din mai multe perioade : Criș, Precucuteni, Cucuteni B (în asociere cu tipul C), Hallstatt (foarte puține fragmente) și medievală (secolul al XVII-lea, ceea ce coincide cu înflorirea deosebită a Solcăi, în timpul lui Ștefan Tomșa, care a construit și mănăstirea Solca) ;

— între 0,30—0,60 m : un strat cu materiale Cucuteni B ;

— între 0,60—0,80 : strat steril ;

— de la 0,80 m începe un strat cu materiale de tip Criș, care n-a mai putut fi însă cercetat integral, din cauza puternicei infiltrații de apă provenită din fântina de slatină, aflată în imediata apropiere.

²⁵ *Ibidem*, p. 417.

²⁶ Sondajul a fost efectuat în toamna lui 1968 de către muzeograful Mircea Ignat. În ultima parte a săpăturii am participat și eu, la invitația colegului meu. Îi mulțumesc și pe această cale pentru îngăduința de a valorifica materialele, aparținând neoliticului timpuriu, rezultate din acest sondaj. Materialele se află în colecțiile Muzeului din Suceava.

Dintre materialele scoase cu ocazia sondajului, cele aparținând neoliticului timpuriu ne-au apărut drept cele mai interesante ²⁷.

Descrierea materialului ceramic. Precizăm de la început că în cadrul materialelor neoliticului timpuriu, rezultate în timpul sondajului, nu avem decît fragmente ceramice. Au fost determinate ca aparținînd sigur acestei perioade 70 de fragmente. Doar 1/10 din ele nu prezintă amestecul de materiale organice în pastă și arderea inegală, atît de caracteristice ceramicii Criș. O particularitate a pastei ceramicii de la Slatina Mare constă în faptul că, în lipsa plevei de cereale (care se utiliza în așezările neolitice cu economie agricolă), aici se utilizează ca degresant alte materii organice (în special lemnoase), precum și pietricele și cioburi pisate. Datorită arderii îndelungate, toate prezintă o suprafață roșiatică, cu aspect de cărămidă. Miezul și partea interioară rămîn însă negricioase cenușii, dar nu de un negru atît de intens ca în restul așezărilor Criș. De asemenea structura pereților vasului se prezintă mult mai densă decît la restul stațiunilor Criș. Acest lucru s-ar datora atît degresanților utilizați, cît și arderii mai intense, precum și eventualei impregnări cu sare. Ultima cauză s-ar putea dovedi și prin petele albicioase care se întîlnesc pe multe din fragmentele ceramice de aici.

Fragmentele ceramice din neoliticul timpuriu aparțin următoarelor părți tectonice : majoritatea covârșitoare (56) reprezintă funduri de vas ; 9 sînt fragmente din corpuri, iar 5 — fragmente de buză. După fragmentele

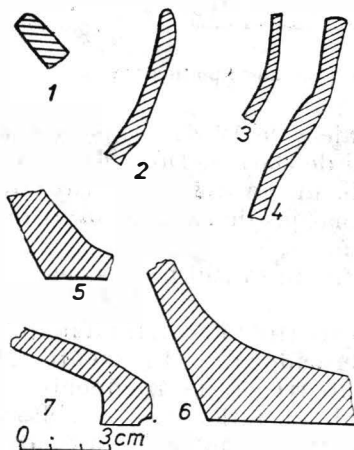


Fig. 5. — Materiale ceramice Criș, de tipul obișnuit, provenite de la Slatina Mare.

de buză, avem de-a face probabil cu castroane semisferice (fig. 5/1) și cu oale-borcan (fig. 5/2—4), cu gîtul mai mult sau mai puțin pronunțat. Dintre fundurile de vase, 6 se înscriu în repertoriul normal al ceramicii Criș ; 5 sînt de tipul îngroșat, aparținînd probabil formeii oală (fig. 5/5—6), iar unul este inelar, aparținînd probabil formeii castron (fig. 5/7).

²⁷ Noutatea deosebită a tipului ceramic întîlnit, ca și unele dificultăți în privința interpretării au intrziat redactarea unui raport despre descoperirile de la Slatina Mare. O primă comunicare a materialului am făcut-o în cadrul sesiunii științifice a cadrelor didactice de la Institutul pedagogic Bacău, în noiembrie 1973.







Fig. 6. — Piese de tip briquetage de la Slatina Mare (cca 2/3 m.nat.).



1




2




3



4



5

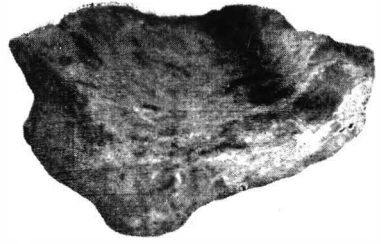


6


Fig. 7. — Piese de tip briquetage de la Slatina Mare (cca 2/3 m. nat.).




1



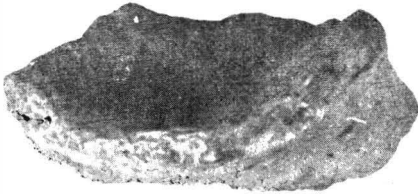
2




3



4



5



6

Fig. 8. — Piese de tip briquetage de la Slatina Mare (cca 2/3 m. nat).

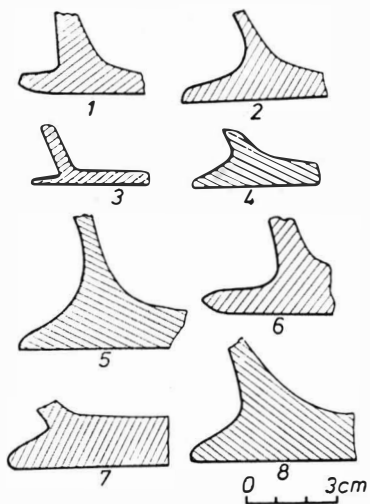


Fig. 9. — Profilele unor briquetage de la Slatina Mare

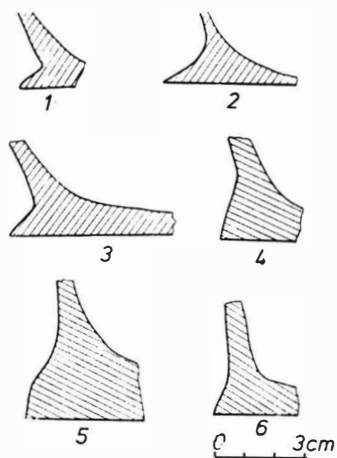


Fig. 10. — Profilele unor briquetage de la Slatina Mare.

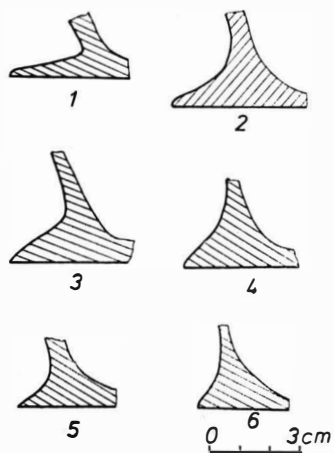


Fig. 11. — Profilele unor briquetage de la Slatina Mare.

Noutatea deosebită a materialului de la Slatina Mare o reprezintă însă cele 50 de funduri de vas (peste 2/3 din întregul material Criș de aici), de o formă cu totul insolită pentru ceramica cunoscută pînă acum pe teritoriul țării noastre (fig. 6—11). E vorba de funduri de vase cu baza puternic lățită, formind o adevărată talpă, uneori mai lungă (fig. 9; 11/1—3), alteori mai scurtă (fig. 10; 11/4—6). Lățirea bazei se făcea prin apăsarea lutului moale, în multe cazuri impresiunile de deget rămîinind pe aceste fragmente (fig. 6/1—5). Nu s-a păstrat nici o formă întreagă, dar din toate se vede că peretele vasului pornește oblic în sus. Se obține astfel imaginea unui vas conic, sprijinit pe o bază lățită, sub formă de talpă. Această formă, cu totul neobișnuită pentru ceramica de tip Criș, atît de la noi din țară, cît și din alte zone ale Europei sud-estice, își găsește însă o analogie aproape perfectă în unele tipuri ale pieselor de lut „briquetage”, din stațiunile, legate de producerea sării din saramură (fig. 2/1—2).

Faptul deosebit și surprinzător în același timp îl reprezintă însă *datarea cu totul timpurie a acestor briquetage de la Solca*, în comparație cu briquetagele de același tip din Europa centrală (în special cele de la Halle), care se plasează cel mai degrabă în bronzul târziu, fiind specifice însă și pentru perioada hallstattiană²⁸. După cum am arătat, pînă acum cele mai vechi apariții de briquetage în Europa erau cele din jurul Cracoviei, data-te în neoliticul mijlociu (cultura Lengyel). Acestea se prezentau sub forma unor conuri²⁹, adică la fel ca și corpul briquetagelor de la Solca. Numai că briquetagele de la Solca prezintă și o bază lățită, care face corp comun cu partea conică a vasului. De asemenea, briquetagele de la Solca — Slatina Mare constituie *cele mai vechi piese ceramice de tip briquetage din întreaga Europă*. Ținînd cont de rezultatele mai noi în privința datării sfîrșitului culturii Criș³⁰, considerăm că briquetagele de la Solca, aparținînd nivelului Criș de aici (suprapus de un steril și apoi de un nivel cucutenian), nu se pot data mai jos de-a doua jumătate a mileniului al V-lea î.e.n.

Utilizarea briquetagelor de la Solca. E evident că aceste piese nu pot fi puse decît în legătură cu procesul de obținere a sării din saramura slatinei de aici. Concentrația optimă a sării în acest izvor (între 1/4—1/3 dintr-un litru de saramură), existența la îndemînă a combustibilului necesar evaporării și uscării sării făceau rentabilă obținerea sării în acest punct³¹.

Prima operațiune — aceea a transformării saramurii în terci — se efectua în oale și castroane mari, din care au rezultat cîteva fragmente. Aceste vase puteau fi întrebuintate de un număr nelimitat de ori (pînă la spargerea lor incidentală), deoarece cu cît se fierbea mai multă saramură în ele, cu atît pereții lor deveneau mai etanși, astupîndu-se toate porozitățile cu sare. Aceasta și explică numărul mic al acestor vase (oale și cas-

²⁸ W. Matthias, *op. cit.*, p. 215; W. A. Brunn și W. Matthias, *AusgrFunde*, 1958, 3, p. 242.

²⁹ Vezi nota 13.

³⁰ D. Berciu, *Zorile istoriei în Carpați și la Dunăre*, București, 1966, p. 69; G. Kohl și H. Quitta, *AusgrFunde*, 8, 1963, 6, p. 287; idem, *Radiocarbon*, 8, 1966, p. 27—45; C. Renfrew, *PPS*, 36, 1970, p. 309; V. I. Markevic și E. A. Țepkin, *Antropologen Moldavii*, Chișinău, 1969, p. 96.

³¹ Ca factor favorizant al locuirii la Slatina Mare trebuie să avem în vedere și existența unui izvor cu apă dulce, la circa 100 m de izvorul sărat.

troane) — vase comune și celorlalte așezări de tip Criș. Producerea lor pentru o folosință mai îndelungată ne explică și aspectul lor mai îngrijit decît al briquetagelor.

A doua operațiune — uscarea — nu se mai putea realiza însă în aceleași vase, întrucît volumul lor mare ar fi dus doar la o uscarea a straturilor exterioare, pe cînd interiorul ar fi rămas tot umed. De asemenea sarea realizată în forme mari ar fi fost mult mai dificil de transportat. Din aceste motive s-a adoptat formula paharelor de formă conică, în care se punea terciul de sare, în vederea uscării. Talpa lată avea rolul să mențină stabilitatea paharelor pe vatră și de asemenea se obținea o suprafață mai mare de încălzire (fig. 3). După uscarea, sarea solidă devenea compactă, luînd forma paharului. Pentru scoaterea ei era necesară spargerea pereților³². Aceasta ne explică marele număr de funduri cu baza lătită care ne-au parvenit, ca și aspectul neîngrijit al acestor briquetage. Modelarea lor se făcea doar cu scop utilitar, întrucît se foloseau doar o singură dată.

Implicațiile social economice ale briquetagelor de la Solca — Slatina Mare. Așa cum s-a remarcat, prezența urmelor de locuire de la Solca — Slatina Mare încă de la nivelul neoliticului timpuriu nu poate fi pusă în legătură decît cu necesitatea obținerii sării³³ pentru comunitățile din preajmă, care se ocupau cu cultivarea plantelor și creșterea animalelor. Se atestă astfel încă din neoliticul timpuriu, specializarea unor grupuri de oameni în activități legate de obținerea unui produs mineral. Mai mult, e de presupus că și în cadrul acestui grup exista o subspecializare, în funcție de diferitele etape ale procesului de producere a sării, care probabil se desfășurau simultan. Marele număr de briquetage necesar uscării sării impune prezența unor persoane care se ocupau numai cu producerea acestor piese. Alte persoane se ocupau cu procesul propriu-zis de fierbere și de uscarea (construirea vetrelor și cuptoarelor, pregătirea combustibilului și întreținerea focului, umplerea vaselor pentru evaporare și a briquetagelor pentru uscarea etc.).

Modul de prezentare finală a produsului (forme de sare) ne sugerează faptul că sarea obținută de acest grup de oameni nu era destinată comunităților din imediata apropiere. Acestea ar fi putut să transporte direct saramura (pe care s-o folosească, în amestec cu apa, la fierberea mîncării) sau să obțină eventual cel mult terciul de sare, prin evaporarea saramurii³⁴. Este deci evident că grupul uman de la Slatina Mare își dirija producția în vederea obținerii unor forme de sare care să poată fi transportate la distanțe mai mari și care să servească în același timp ca echivalente de schimb³⁵. Normal, această colectivitate umană din zona de munte avea

³² W. Matthias, *op. cit.*, p. 210.

³³ Vezi nota 24.

³⁴ Datele istorice și etnografice mai noi ne sugerează tocmai acest lucru. Astfel, multă vreme, locuitorii din satele învecinate Solcâi își aduceau slatina necesară cu butoaietele. În care, sau cu așa-numitele fedeleșuri (burdufuri cetluite cu lemn). Din momentul în care în secolul al XIX-lea s-a deschis salina de la Cacica, autoritățile austriece au căutat să împiedice sau să reglementeze consumul slatinelor din zonă, tocmai pentru a împiedica concurența ce se făcea sării geme, obținută pe cale industrială. Și în poiana Slatinei Mari a existat locuința unui „revizor de slatină”.

³⁵ W. Matthias, *op. cit.*, p. 209.

nevoie de produse agricole în schimbul sării pe care o producea. Stabilirea acestei comunități în zona montană arată că produsul căruia își consacră activitatea (sarea) avea suficientă căutare la alte colectivități, încât putea să asigure, prin schimb, existența respectivului grup.

În sprijinul acestor afirmații vin și observațiile arheologilor polonezi, care studiind numeroasele briquetage din jurul Cracoviei au constatat că ele se încadrează în anumite categorii de capacitate (între 0,500—1 kg)³⁶, deci formele de sare rezultate erau destinate trocului³⁷. Și K. Riehm vede în briquetagele din zona orașului Halle etaloane pentru schimb³⁸. Cu mult înainte de nivelul briquetagelor de la Solca, anume în milenii VIII—VII, triburile din Palestina (în special cele de la Jericho) își asigurau, prin comerțul cu sare, obsidiana care se găsea în vulcanii Anatoliei³⁹.

Astfel, alături de silex și obsidiană, și sarea se dovedește pe teritoriul țării noastre drept unul din cele mai vechi echivalente de schimb. Producerea ei din saramură, acolo unde lipsesc deschiderile salifere la zi, a dus la una din primele forme de specializare a muncii, nu după sex și vîrstă, ci după ocupație.

Avînd în vedere caracterul de debut al acestor cercetări la noi în țară, lucrarea noastră și-a propus să prezinte deocamdată noul tip de ceramică descoperit la Solca — Slatina Mare, modul ei de utilizare și implicațiile pe care le are. Rămîn bineînțeles de rezolvat o serie întreagă de probleme, cum ar fi: o documentare arheologică mai detaliată a fazelor de producere a sării în neoliticul timpuriu (și nu doar prin analogie cu starea de fapt din etape mai tîrzii), precum și o lărgire a numărului de descoperiri de acest fel în țara noastră, atît în alte puncte⁴⁰, cît și pentru alte perioade. Va trebui să se facă distincție între izvoarele sărate care, prin importanța lor, au permis specializarea unei comunități în producerea sării în vederea schimbului (aici putîndu-se aștepta la apariția de briquetage) și izvoarele cu debit mic și concentrație slabă, care serveau doar interesele unei comunități din preajmă, neputînd fi utilizate pentru producerea de sare gemă.

Oricum, descoperirile de la Solca — Slatina Mare au arătat că cea mai veche apariție a briquetagelor, cunoscută pînă acum în Europa, se plasează în zona saliferului din nordul Moldovei. Nu este exclus ca tocmai comunităților neolitice de aici să le revină meritul descoperirii unui procedeu tehnic de obținere a sării — procedeu care a făcut apoi o adevărată vogă pe spații largi ale Europei și Asiei, timp de mai bine de patru milenii.

³⁶ A. Jodlowski, *op. cit.*, 1971, p. 252—253.

³⁷ Numărul încă mic de piese pe care îl avem de la Slatina Mare, ca și starea lor fragmentară ne împiedică deocamdată să stabilim capacitatea briquetagelor, de aici, aceasta rămînînd o sarcină de viitor.

³⁸ K. Riehm, *AugsrFunde*, 4, 1959, p. 5.

³⁹ B. Brentjes, *Die orientalische Welt*, Berlin, 1972, p. 33.

⁴⁰ Deja muzeograful Emil Emandi, de la Muzeul Suceava, ne-a semnalat o piesă similară cu briquetagele de la Solca, datînd de asemenea din cultura Criș și pe care a descoperit-o în 1973 la hotarul dintre satele Drăgoiești și Măzărnești (Jud. Suceava), în apropierea unei fîntni cu apă sărată. Piesa se află la muzeul școlar din satul Liteni (com. Moara, jud. Suceava).

L'EXTRACTION DU SEL À PARTIR DE LA SAUMURE EN NÉOLITHIQUE ANCIEN, TEL QU'IL RESSORT DES DÉCOUVERTES DE SOLCA (DÉP. SUCEAVA)

(RÉSUMÉ)

Le sondage entrepris en 1968 dans le site « Slatina Mare », près de la ville Solca a mené à la découverte de quelques fragments de céramique remontant à plusieurs périodes : Criș, Precucuteni, Cucuteni B (en association avec la céramique du type C), Hallstatt et Moyen Âge (XVII^e s.). La concentration de ces traces d'habitat dans une région absolument impropre à l'agriculture (la station est sise dans Obcinele « Bucovinei », plus précisément dans « Obcina Mare », à 654 m d'altitude) s'explique par la seule possibilité, qu'offrirait la source salée qui s'y trouvait, à fournir le sel nécessaire à la nutrition. Pour le nord de la Moldavie l'utilisation des sources salées (= « slatine ») a été le seul procédé d'obtenir le sel, vu que les gisements de sel se trouvaient à une grande profondeur. La source salée « Slatina Mare » se remarque par une grande concentration (260—310^{0/00} NaCl) et par un débit assez riche (4,6 l/min); tout près il y a une source d'eau douce, qui a permis que la région soit pendant longtemps habitée. Le sondage a donné la situation stratigraphique suivante : 0—0,30 m : mélange de matériaux dû aux glissements du terrain en pente ; 0,30—0,60 m : couche aux matériaux de Cucuteni ; 0,60—0,80 m : couche stérile du point de vue archéologique ; à partir de 0,80 m en bas une couche aux matériaux Criș, qui n'a pu être investiguée intégralement à cause des puissantes infiltrations d'eau provenant de la source salée.

Dans la couche Criș on a trouvé de nombreux fonds de pots à base très large (plus de deux tiers du total des fragments céramiques découverts), qui rappellent une variante du type briquetage, répandue dans plusieurs endroits de l'Europe de l'Ouest, de l'Allemagne centrale, de la Pologne, du Caucase et du Japon. Les découvertes de Solca—Slatina Mare constituent une première preuve de l'usage des briquetages sur le territoire de la Roumanie. Jusqu'à présent la plus ancienne preuve de l'emploi des briquetages en Europe était fournie par certaines découvertes autour de Cracovie (Wieliczka), datées à la période de la civilisation Lengyel. Les pièces du type briquetage de Solca—Slatina Mare remontent à une époque plus ancienne, au néolithique ancien — civilisation Criș (V^e millénaire av.n.è.) et sont les plus anciennes de l'Europe. Les briquetages de Solca, ainsi que des autres régions de l'Europe, étaient utilisés pour le séchage du sel humide obtenu au préalable par l'évaporation de la saumure. Le sel compact résulté après séchage était tiré du moule en brisant les parois du pot. C'est ce qui explique le grand nombre de fonds de briquetages trouvés sur une petite surface — chose constatée aussi en d'autres endroits de l'Europe. Le sel compact en forme de cône pouvaient ainsi être transporté à de grandes distances, dans les communautés agricoles qui manquaient de source de sel se trouvant à proximité. Le sel était troqué contre toutes sortes de produits, surtout agricoles. L'auteur en conclut que les découvertes de briquetages de Solca font la preuve d'une spécialisation ancienne d'une communauté humaine en vue de l'obtention d'un produit minéral destiné au troc.

EXPLICATION DES FIGURES

Fig. 1. — Endroits d'extraction du sel dans la commune primitive (d'après A. Jodlowski).

Fig. 2. Types de briquetages, découverts en Europe (d'après W. Matthias) : 1 — récipient à corps allongé ; 2 — récipient à corps court ; 3 — coupe à pied ; 4 — coupe à pointe ; 5 — colonne ovale ; 6 — colonne cylindrique ; 7 — colonne à base à trois pointes ; 8 — colonne à corps prismatique ; 9 — creusets ; 10 — récipient à forme de baignoire ; 11 — récipient à forme cônica ; 12 — billé en terre cuite.

Fig. 3. Reconstitution du processus d'obtention du sel de la saumure' : A — bouillonnement ; B — séchage (d'après A. Jodlowski).

Fig. 4. Carte de la localité de Solca (x : Slatina Mare).

Fig. 5. Matériaux céramiques Criș, du type ordinaire, provenant de Slatina Mare.

Fig. 6. Pièces du type briquetage de Slatina Mare (environ 2/3 gr. nat.).

Fig. 7. Idem.

Fig. 8. Idem.

Fig. 9. Profils de quelques briquetages de Slatina Mare.

Fig. 10. Idem.

Fig. 11. Idem.

STATUETELE GETO-DACE DE LA CÎRLOMĂNEȘTI (JUD. BUZĂU)

DE

MIRCEA BABEȘ

Săpăturile sistematice întreprinse în ultimii zece ani (1967, 1972—1976) în stațiunea de la Cîrlomănești, com. Vernești, jud. Buzău, au prilejuit descoperiri de o notabilă valoare științifică și muzeistică, făcînd ca această stațiune să capete deja un loc bine stabilit în sistemul nostru de cunoștințe relative la arheologia ținutului buzoian și, sub anumite aspecte, să contribuie chiar la luminarea unor probleme de un interes mai general pentru istoria străveche românească¹.

Situată la confluența râurilor Buzău și Nișcov, pe o terasă înaltă, inconjurată de pante repezi ce îi oferă o apărare naturală, așezarea de la Cîrlomănești a fost locuită atît în cursul epocii bronzului (cultura Monteoru, fazele Ic4, Ic3 și IIa)², cit și în cea de-a doua epocă a fierului. Această din urmă locuire prezintă caracterele esențiale ale unei așezări de tip oppidan, ceea ce ne-a făcut să considerăm că avem de-a face cu o *dava*, centrul economic, politic, militar și de cult al unei importante formațiuni tribale geto-dace din bazinul mijlociu al Buzăului³. În ciuda duratei sale relativ scurte (mijlocul secolului al II-lea — mijlocul sec. I î.e.n.), așezarea geto-dacă se caracterizează prin bogăția deosebită a urmelor de locuire, constînd atît din resturi de construcții (din piatră, lut și lemn), cît și din obiecte întregi sau fragmentare (recipiente ceramice, unelte, podoabe, arme, monede, piese de cult etc.).

Abundența acestor obiecte, ca și contextul de descoperire, arată că ele erau nu numai folosite, ci și produse pe scară largă la Cîrlomănești. Acest lucru este valabil în primul rînd pentru olărie și, într-o anumită măsură, și pentru prelucrarea metalelor. Pe de altă parte, particularitățile monedelor de tip Virteju-București descoperite la Cîrlomănești permit definirea unei variante locale a acestui tip monetar și justifică ipoteza existenței aici a unui atelier monetar și implicit a sediului autorității tribale emitente⁴. În sfîrșit, descoperirile de statuete de lut zoo- și antropo-

¹ Cf. M. Babeș, *Problèmes de la chronologie de la culture géto-dace à la lumière des fouilles de Cîrlomănești*, Dacia, N.S., 19, 1975, p. 125—139.

² Al. Oancea, în *Thraco-Dacica*, București, 1976, p. 59—75, în special p. 62 și fig. 3/2; Al. Oancea, M. St. Udrescu, D. Nicolăescu-Plopșor, SCA, 13, 1976, p. 3—6; Al. Oancea, *Cercetări arheologice* (Muzeul național), 4, 1976, p. 191—237.

³ M. Babeș, *op. cit.*; idem, *Magazin istoric*, 9, 1975, 6 (99), p. 30—32; idem, *Archeologia Paris—Dijon*, 91, 1976, p. 20 urm.

⁴ M. Babeș, *Dacia*, N. S., 19, 1975, p. 130 și nota 11.

morfe, de o originalitate și de o frumusețe pină în prezent neintilnite în alte stațiuni, ne arată că la Cirlomănești avem de-a face și cu un centru artistic și de cult important al Daciei preromane.



Dintre bogatele descoperiri din „dava” de la Cirlomănești ne vor reține atenția, în aceste pagini, exemplarele de plastică în lut, reprezentând oameni și animale, într-o manieră naturalistă și cu o precizie a execuției puțin cunoscute pină acum în arta geto-dacă. Statuetele în discuție, reprezentate printr-o mare cantitate de fragmente, dar, din nefericire, doar în puține cazuri complet reconstituibile, constituie o grupă închisă, omogenă, cu trăsături foarte bine definite — fapt explicabil, probabil, prin aceea că provin dintr-un singur atelier local, sau chiar din mîinile unui singur artist. Ele merită, fără îndoială, o prezentare și o analiză specială, motiv pentru care vom lăsa de astă dată în afara atenției noastre alte manifestări de artă plastică.

Caracterizare generală. Grupa de piese ce ne interesează aici este constituită din statuete de animale și păsări sălbatice specifice zonei noastre geografice. Pe baza pieselor întregite sau a diferitelor fragmente am putut, astfel, identifica : lupi, mistreți, cervide și păsări sălbatice mari. Alături de acestea, mult mai rar, apar și reprezentări umane ecvestre.

Indiferent de subiectul tratat, toate aceste statuete au fost „construite” după aceeași schemă. Ele au fost prevăzute cu un soclu conic, gol, avînd diametrul bazei de 22—30 cm (majoritatea 24—26 cm) și o înălțime de cca 20 cm. La partea sa superioară, soclul se termină printr-o mică coloană plină, cu secțiune rotundă sau aplatizată, groasă de 5—6 cm. Pîntecul statuetei (al animalului sălbatic, al păsării sau al calului, în cazul reprezentărilor de războinici-călăreți) se sprijinea pe această coloană, în timp ce picioarele (labele sau copitele) se sprijineau mai jos, pe soclul conic.

Modelarea diferitelor părți ale piesei se făcea, evident, separat. Soclul se modela pe roată, în forma unei pilnii, cu pereții groși (0,8—1,8 cm), prezentînd spre exterior coaste, respectiv caneluri largi, orizontale, cu rost ornamental. Pereții se îngroșau spre virful „pilniei”, unde începea coloana de sprijin a statuetei. Această coloană se termina la partea superioară cu un cep, care intra în corpul statuetei.

Diferitele părți ale statuetei propriu-zise erau, la rîndul lor, fabricate separat și montate succesiv. După ce corpul era așezat pe soclu, i se adăugau picioarele (din aceeași bucată cu labele sau copitele, care se lipeau pe soclu, fără cep), diferitele detalii ale capului, modelate separat (limba, colții, ochii, coarnele, urechile) și coada. După ultimele retușuri de modelare, se netezea suprafața sau, după caz, se acoperea cu striuri menite să redea blana.

Pasta din care au fost confecționate piesele în discuție este foarte fină și omogenă. Cu excepția unor fragmente arse secundar, nu am constatat plesnituri sau deformări ale materialului. Aceasta pare să se datoreze faptului că lutul ales era de foarte bună calitate și era bine malaxat.

Modelarea este îngrijită, în special în ceea ce privește detaliile anatomice. În schimb, finisarea mai lasă uneori de dorit. Bucățele de lut lipite accidental, zgîrieturi, amprente de degete au rămas vizibile, mai ales pe soclu, datorită netezirii grăbite cu mîna. Suprafața nu a fost acoperită cu slip și nu a fost niciodată lustruită.

Lipsa deformărilor și crăpăturilor, precum și culoarea cărămizie sau gălbui-cărămizie uniformă a majorității pieselor (cu excepția fragmentelor arse secundar) reprezintă indicii ale tehnicii avansate de ardere (coacere) stăpinite de meșterii de la Cirlomănești, tehnică ce implica controlul precis al temperaturii și al cantității de aer (respectiv oxigen) admise în cuptor. Este deci de presupus că aceste piese nu au putut fi arse decât în cuptoare cu reverberație. Presupunem, de asemenea, că într-o primă fază a coacerii, mai îndelungată, se practica o ardere reducătoare, pentru ca în faza finală, prin deschiderea cuptorului, să se realizeze o ardere oxidantă.

Fragmentele arse secundar au căpătat, în general, o culoare mai închisă (cafenie, cenușie sau neagră). Trebuie însă precizat că, atît cît am putut observa pînă acum, această ardere secundară s-a produs în stare fragmentară și nu pe piese întregi. Ea s-a produs deci accidental, după spargerea unor piese și nu în timpul utilizării lor.

În legătură cu calitatea și culoarea pastei statuetele, ar mai fi de remarcat faptul că la Cirlomănești olăria locală din pastă fină, cărămizie sau roșie este reprezentată într-o proporție redusă și într-un repertoriu restrîns de forme lucrate la roată. Pe acest temei, putem exclude de la început ipoteza că statuetele noastre erau așezate pe gura unor vase lucrate dintr-o pastă similară, ipoteză spre care ne-ar putea duce forma de capac a soclului pe care aceste statuete sînt montate. Vase a căror gură să se potrivească cu baza soclului nu s-au găsit.

Aceasta nu înseamnă însă neapărat că atelierul care producea statuetele în discuție se specializase exclusiv în acest domeniu. Dimpotrivă, putem crede că folosind roata olarului (pentru modelarea soclurilor) și cuptorul perfecționat, cu reverberație (pentru arderea pieselor), atelierul respectiv a fost, totodată, și un furnizor de ceramică de bună calitate. Pînă în zilele noastre, uneori, aceiași meșteri fac oale și variate piese de plastică (statuete, fluiere etc.), de exemplu la Oboga, în timp ce nu departe de București, la Pisc, ei s-au specializat fie în olărie, fie în statuete⁵.

STATUETELE ZOOMORFFE

1. *Lupi* (fig. 1, 2, 3 și 9/3). Primul animal care a putut fi recunoscut pe baza fragmentelor de statuete a fost *lupul*. După mai multe descoperiri izolate, în campania 1974, am descoperit în groapa 22 din arealul E1c sud numeroase fragmente aparținînd unor statuete de lupi; din mai multe zeci de fragmente au putut fi reconstituite două exemplare (unul complet, fig. 1/a—c și altul parțial, fig. 2 a—b). Pe baza acestor reconstituiri, care sînt pe deplin asigurate, putem da o descriere precisă, detaliată, a statuetelor de lup, în general (vezi și fragmentele din fig. 3).

Corpul alungit al animalului este mai mult sau mai puțin arcuit, cu extremitățile sub nivelul spinării. În secțiune, corpul este aplatizat, mai gros la pîntec (vezi și fig. 3/12, 14). Capul este modelat în continuarea corpului, din aceeași bucată de lut, fără o marcă distinctă a gîtului (fig. 1, 2, 3/1). Detaliile capului au fost modelate separat și aplicate ulte-

⁵ Informații C. Mirescu (Muzeul satului, București).



Fig. 1. Cîrlomănești, jud. Buzău (suprafața E1c sud, groapa 22). Statuetă de lup (Înălțimea 27 cm).



Fig. 2. Clromănești, jud. Buzău (E1c sud, groapa 22). Statuetă fragmentară de lup (Înălțimea 18,5 cm).
<https://biblioteca-digitala.ro>

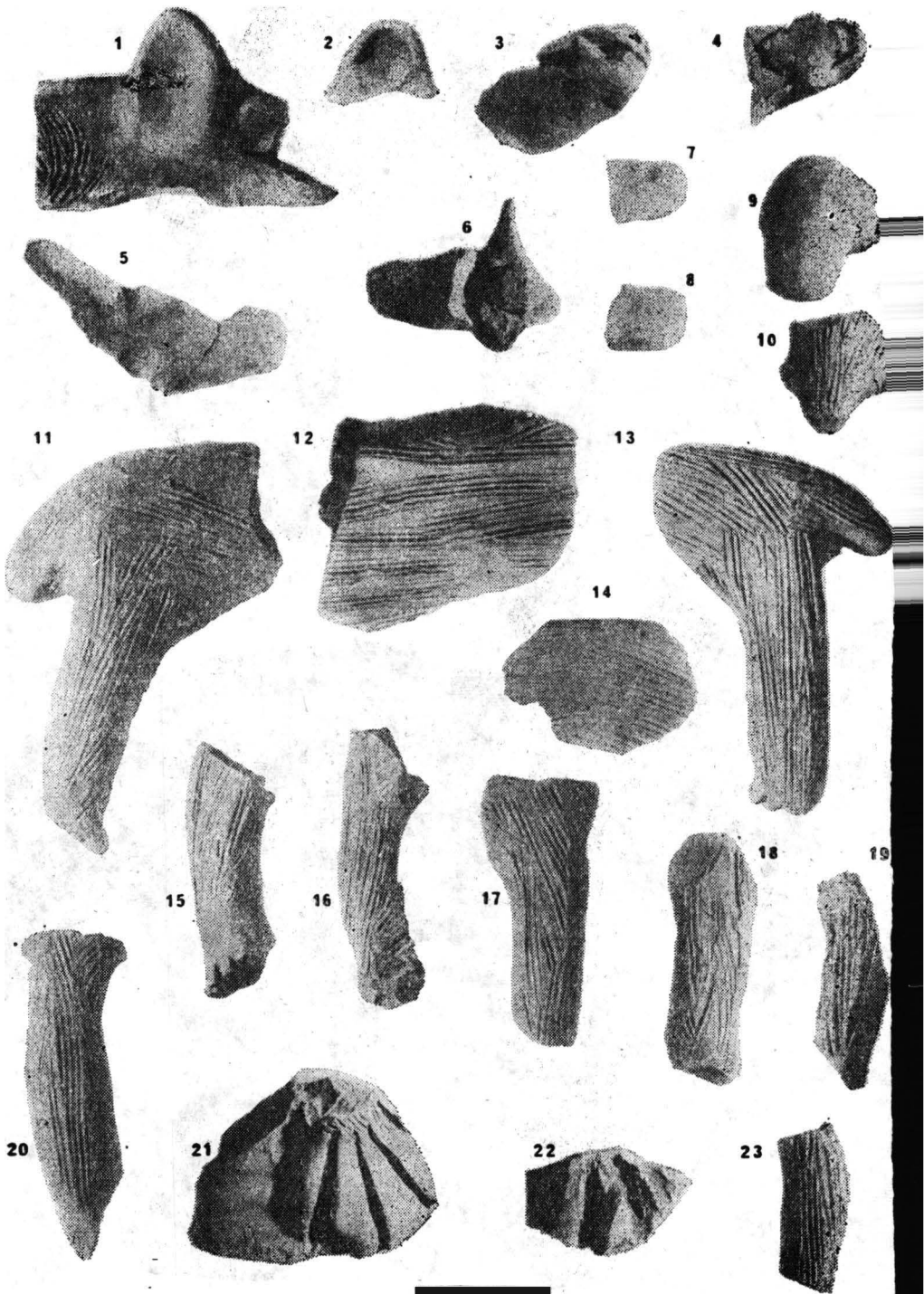


Fig. 3. Cîrlomănești, jud. Buzău (E1c sud, groapa 22). Fragmente de statuete de lup.

rior: urechile triunghiulare, dispuse vertical în axul corpului (fig. 3/2), ochii globulari, limba plată și cei doi colți scurți, conici (fig. 3/3—6). Botul a fost despiciat și puțin scobit la interior, pentru a face loc limbii, care începea din fundul gurii și al cărei vîrf ieșea cu 3—5 mm înainte (fig. 1; 2; 9/3). După montarea limbii, se plasau lateral cei doi colți. În vîrfurile ușor rotunjite al botului au fost practicate două împunsături adînci (cu un bețișor cu secțiune patrată), pentru a reda așările. La extremitatea cealaltă a corpului, coadă groasă și scurtă era, de asemenea, modelată separat (fig. 3/9—10).

Picioarele, montate după așezarea corpului pe soclu, au secțiunea rotundă sau ovală, uneori neregulată. Cele din față sînt arcuite în planul transversal al corpului (mai depărtate la mijloc, fig. 1/b și 2/a), uneori și în plan longitudinal (fig. 3/15—16, 19—20, 23). Cele din spate sînt de obicei drepte, mai depărtate jos (fig. 3/11, 13, 17, 18). O altă deosebire este aceea că la picioarele din față labele vin direct, în continuare, rezemîndu-se vertical pe soclu (fig. 1/a—b), în timp ce la picioarele din spate labele vin în unghi drept, cuprinzînd lateral soclul (fig. 1/a, c). Labele, disproportionat de mari, au formă de evantai. Patru șanțuri late și adînci, trase radial după fixarea labei pe soclu, o împart în cinci degete puternice (fig. 3/21, 22).

Suprafața vizibilă a corpului și a picioarelor este acoperită cu striuri lungi și dese, paralele, de regulă orizontale pe corp și verticale pe picioare, menite să redea părul animalului (fig. 1, 2, 3). Ele au fost trase cu un instrument dur, avînd 5—6 dinți cu capetele retezate (late de cca 1 mm). Normal, capul nu era acoperit cu striuri (fig. 3/1; 9/3). De asemenea labele (degetele), care numai accidental au fost atinse de instrumentul amintit (fig. 1; 3/21—22). Într-un caz striurile lipsesc, inexplicabil, și de pe coadă (fig. 3/9). În rest, artistul a renunțat la indicarea părului prin striuri pe suprafețele ascunse privitorului (părțile interioare ale picioarelor, pieptul și pîntecul animalului).

Singurul exemplar complet reconstituit ne permite să analizăm această reprezentare plastică și din punctul de vedere al dimensiunilor și proporțiilor. Piesa întregită (fig. 1), măsurînd cca 27 cm în înălțime și avînd diametrul bazei (soclului) de 26,8 cm, se înscrie armonios într-un volum cubic. Statueta propriu-zisă, lungă de cca 25 cm și înaltă de cca 20 cm (de la vîrfurile degetelor la urechi) este și ea bine proporționată. Disproporții, determinate nu numai de limitele măiestriei artistului, ci și de construcția specifică a piesei și, poate, chiar de intenția de a accentua dimensiunile unor părți anatomice, se constată în ce privește raportul dintre lungimea capului (8,4 cm) și lungimea totală a corpului (25 cm), dintre dimensiunile urechilor și cele ale capului, respectiv dintre dimensiunile labelor și cele ale picioarelor. Aceleași observații se pot face în privința piesei restaurate parțial (fig. 2), la care capul (lungime 9,5 cm), reprezintă mai mult de o treime din lungimea totală (25,9 cm). Fără a mai da și alte exemple putem presupune că, în general, statuetele de lup aveau dimensiunile și proporțiile piesei restaurate. Mai mult decît atît, am putea presupune că și statuetele reprezentînd alte animale aveau dimensiuni apropiate.

2. *Mistreți* (fig. 4 și 5). Deși nu am putut restaura în întregime nici o piesă, pe baza numeroaselor fragmente tipice descoperite putem face o reconstituire mentală, pe deplin asigurată, a statuetei reprezentînd



Fig. 4. Cirlomănești, jud. Buzău (E1c sud, groapa 22). Fragmente de statuete de mistreț.




Fig. 5. Cîrlomănești, jud. Buzău (E1c sud, groapa 22) Fragmente de statuete de mistreț.

mistrețul. Atît pentru cap, cît și pentru corp există elemente care asigură identificarea speciei : botul retezat (rîtul) și cele două perechi de colți, respectiv coada scurtă, încolăcită.

Corpul mistrețului este mai gros în secțiune (cilindric, ușor aplatizat în plan orizontal) și mai puțin curbat decît la statuetele de lup. Capul, mai mult (fig. 4/9) sau mai puțin (fig. 4/1,7) net delimitat de corp, are de asemenea o formă cilindrică. Maxilarul inferior, mai lung, este ascuțit, în timp ce cel superior este ușor lătit și retezat drept. Nările sînt redată prin două împunsături adînci, pătrate (fig. 4/1b, 4, 7, 9). Gura este deschisă pentru a face loc limbii și celor două perechi de colți, care au fost modelate separat. Limba este ascuțită și scurtă, nedepășind lungimea maxilarului inferior. Colții superiori se realizau dintr-o singură bucată de lut, trecut transversal prin gura mistrețului și avînd extremitățile ascuțite, ridicate în sus. Colții inferiori se montau fiecare separat, pe marginea mandibulei. Într-un caz ei sînt mai scurți decît cei de sus și sînt îndreptați lateral (fig. 4/4), iar în alt caz erau mai lungi și puternic curbați spre înapoi (fig. 4/9a). Ochii erau redați globular. Urechile, mici și ascuțite (fig. 4/2, 3, 5, 6), erau dispuse imediat deasupra ochilor, fiind orientate puțin oblic față de axul longitudinal al corpului (spre înainte și exterior; fig. 4/1b, 9a—b). Judecînd după unele spărturi (fig. 4/1a, 7) sau după unele fragmente (fig. 4/6), ochiul și urechea de pe aceeași parte se modelau dintr-o bucată, separat, și se lipeau ulterior de cap.

La cealaltă extremitate a corpului, remarcăm redarea naturalistă, accentuată, a cozii încolăcite și a atributelor masculine, modelate separat. Aceste detalii sînt bine păstrate la fragmentele din fig. 4/10—11, dar nu par a fi lipsit inițial nici la celelalte fragmente (fig. 4/8 ; 5/17).

La două exemplare fragmentare (fig. 4/1,8) s-au păstrat și picioarele din față. Ele sînt plate, rectangulare în secțiune și arcuite în plan longitudinal (vezi și fragmentele din fig. 5/1—12). Datorită faptului că la nici un exemplar nu s-a păstrat complet laba piciorului, nu știm cu certitudine care era forma ei exactă. La două fragmente (fig. 5/2,5), la extremitatea inferioară începe o șanțuire care indică desplicarea labei în două copite, în timp ce la un al treilea fragment (fig. 5/3) avem probabil de-a face cu o labă îngustă, nedesplicată. Ținînd seama de realitatea anatomică ar fi de crezut că, de regulă, la statuetele de mistreți, labele din față se terminau în copite.

Picioarele din spate, așa cum arată piesa fragmentară din fig. 5/17, erau drepte, cilindrice și se prindeau de soclu direct, fără a forma o labă. Prin analogie putem identifica fragmentele din fig. 5/13—16, 18—22, ca provenind de la picioarele din spate ale unor statuete de mistreți.

La aceste statuete părul este redat doar pe corp, de regulă prin linii relativ rare, incizate adînc, una cîte una, cu un obiect ascuțit. Ele sînt dispuse oblic, coborînd dinspre partea anterioară spre cea posterioară (fig. 4/7—10). La unul din exemplare (fig. 5/17), liniile oblice de pe cele două părți laterale sînt despărțite între ele printr-o fasciculă de linii lungi, trase longitudinal pe spinare, care redau coama atît de caracteristică a mistrețului. Mai rar, modul de redare a părului de mistreț este acela folosit la statuetele de lupi (striuri paralele realizate cu un instrument dințat; fig. 4/1, 11). În aceste cazuri, ca și la lup, pe corp striurile au fost trase

orizontal și, așa cum arată piesa din fig. 4/1b, s-a încercat chiar indicarea părului pe picioare, prin striuri verticale. Regula este, însă, ca la statuetele de mistreți picioarele să fie reprezentate fără păr (fig. 4/8 ; 5/1—22).

Statuetele de mistreț, ca și toate celelalte tratate în lucrarea de față, au fost așezate pe suporturi conice (fig. 4/8). Judecînd după dimensiunile exemplarelor mai bine păstrate sau ale diferitelor fragmente, putem aprecia că dimensiunile piesei în ansamblu sau ale statuetei propriu-zise erau cam aceleași cu cele indicate mai sus pentru statueta de lup restaurată (*supra*, p. 325 și fig. 1). Astfel, pentru piesa din fig. 4/8 estimăm o lungime inițială de 26—27 cm și o înălțime totală (cu soclu) de 25—26 cm. Soclurile trebuie să fi avut și ele dimensiunile comune pentru întreaga grupă în discuție. Singurul fragment mai bine păstrat pe care îl atribuim unei statuete de mistreț (fig. 10/10) are diametrul bazei de 28 cm.

3. *Cervide* (fig. 6 și 7). Spre deosebire de identificarea relativ facilă a lupilor și mistreților, în cazul reprezentărilor de cervide se ivesc unele dificultăți, care țin atît de starea extrem de fragmentară a materialului, cît și, se pare, de o anumită libertate pe care și-a luat-o artistul, stilizînd și chiar combinînd caractere ale unor specii deosebite. Sigur este, în orice caz, că artistul a intenționat să redea două specii diferite ale acestei familii.

Primul animal este *cerbul*, reprezentat prin cîteva fragmente foarte caracteristice. Astfel, capul din fig. 9/2, deși vătămat, redă trăsăturile tipice ale speciei: forma gîtului, scurt și gros, forma capului, poziția laterală și forma alungită a urechilor, plasarea coarnelor pe creștet și pe frunte (așa cum arată spărtura). În gura ușor deschisă (fig. 9/2a) era desigur montată limba, modelată separat. Ochii sînt redați globular. Coarnele ramificate, așa cum arată mai multe fragmente (fig. 6/19, 21 și 10/5), erau modelate cu multă grijă pentru detaliu. Suprafața capului și a gîtului, precum — probabil — și aceea a corpului erau netede.

În afară de piesele amintite, cerbului i-am mai putea atribui două fragmente mai mari, reprezentînd partea anterioară a animalului, descoperite pe nivelul de distrugere al așezării. Ambele sînt rău păstrate, lipsite de atributele tipice, dar au forma generală a protomei de cerb și prezintă pe cap suprafețe mari ciobite, de unde s-au dezlipit coarnele și urechile (vezi și fig. 7/3). În rest, ne lipsesc fragmente de corp sau picioare, care să poată fi atribuite cu certitudine statuetelelor de cerb.

Cel de-al doilea animal, reprezentat printr-o piesă aproape întregă și prin numeroase fragmente tipice, deși mai ușor reconstituibil decît primul, este mai greu de determinat prin raportare la speciile de animale actuale ale zonei noastre geografice. Dacă am face abstracție de forma coarnelor, nu ar fi nici o dificultate să identificăm aici *căprioara*, avînd în vedere forma zveltă, aplatizată, aproape rectangulară, a corpului, pe care se reliefează șira spinării, gîtul subțire și lung (fig. 6/1 și 7/1—2) și coada scurtă (fig. 7/4). În cazul piesei întregite, animalul este redat cu gîtul arcuit, în poziție verticală, și cu capul ridicat (fig. 6/1), pe cînd în cazul fragmentelor din fig. 7/1—2 poziția este aceea cu gîtul drept, întins înainte. Capul este mic, îngust, flancat lateral de două urechi scurte și ascuțite și încununat de coarne puternice, care pornesc din creștet spre exterior și se încovoie apoi în sus, cu vîrfurile spre interior (fig. 6/1). Ochii sînt redați de astă dată prin alveole (fig. 6/1 ; 7/1), iar gura pare a fi fost deschisă. Picioarele

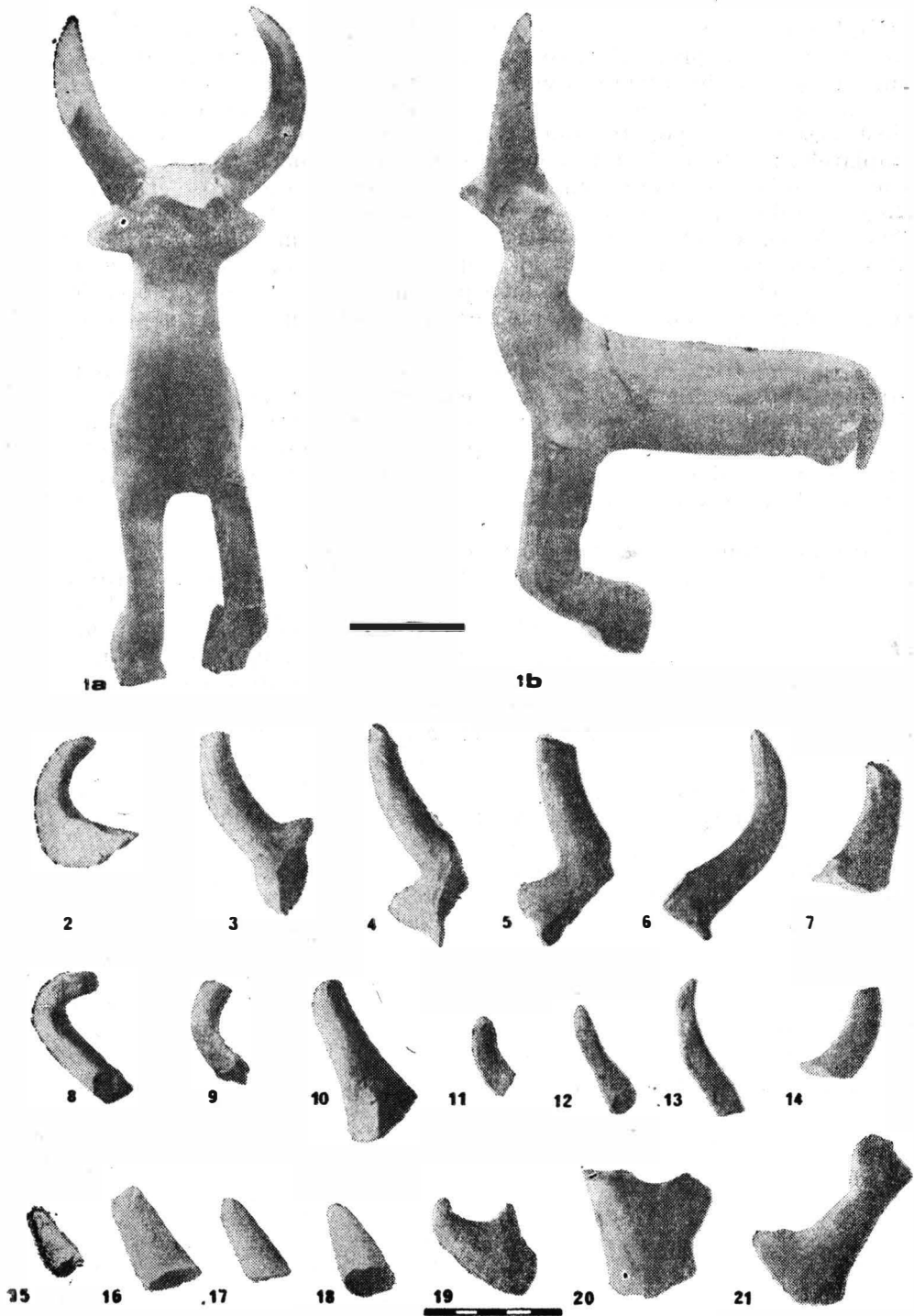


Fig. 6. Cirlomănești, jud. Buzău (E1c sud, groapa 22). Fragmente de statuete de cervide.
<https://biblioteca-digitala.ro>

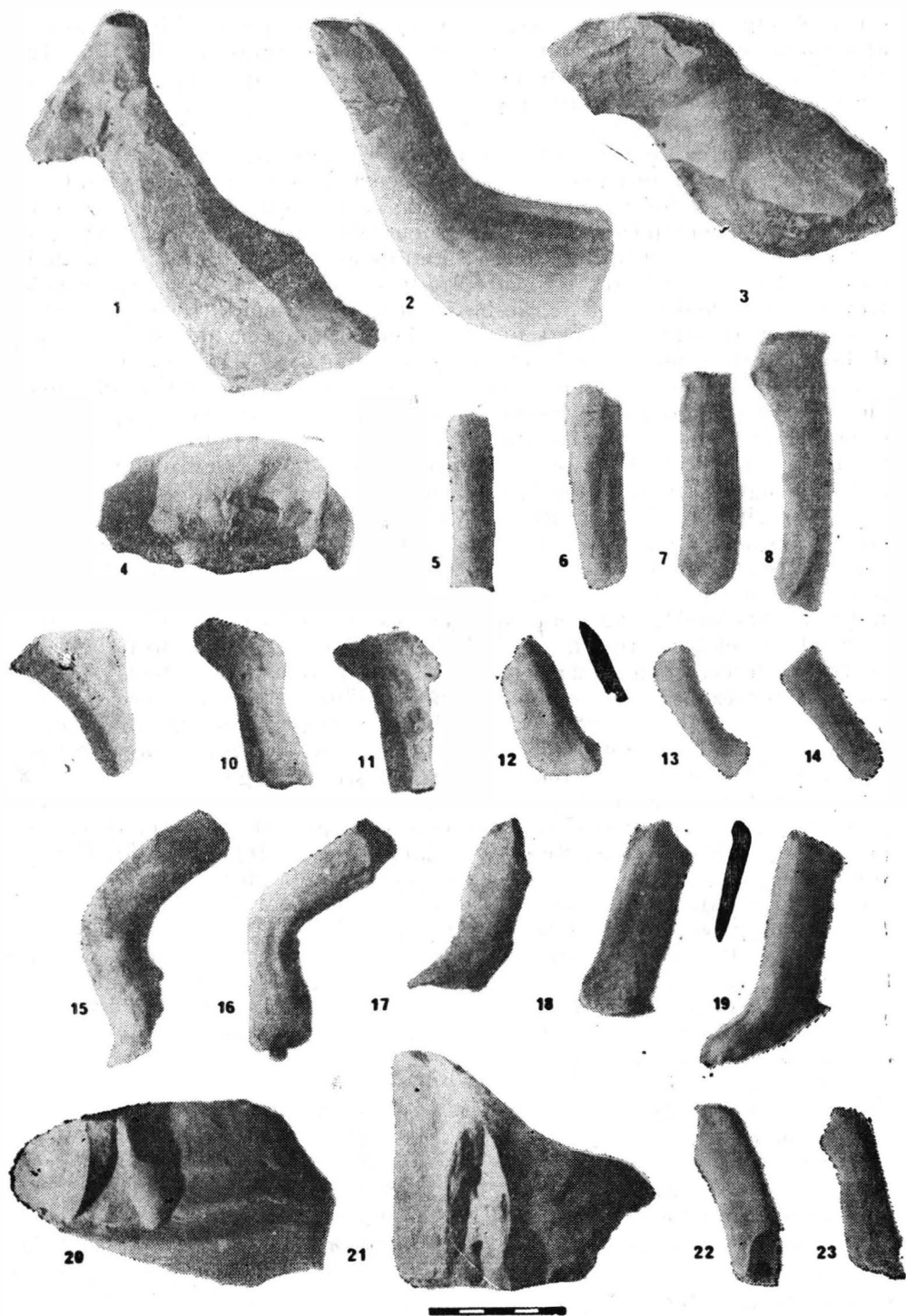


Fig. 7. Cîrlomănești, jud. Buzău (1 E2c sud, groapa 65; 2-23 E1c sud, groapa 22). Fragmente de statuete de cervide.

din față sînt subțiri, aplatizate, rectangulare în secțiune. Ele se îndoaie aproape în unghi drept la genunchi și se termină în copite (fig. 6/1 ;7/9—12, 15—23). Picioarele din spate erau de asemenea subțiri, dar rotunde în secțiune (cilindrice); ele erau drepte sau ușor curbate și se prindeau direct de soclu, fără copite (fig. 7/5—8, 13—14).

Dificultatea de a identifica în aceste statuete căprioara provine, așa cum spuneam, din forma coarnelor. Atît coarnele piesei întregite (fig. 6/1), cît și cele mai multe dintre cele fragmentare (fig. 6/2—7, 10, 14—18) sînt absolut tipice pentru *bovine*. Alte fragmente de coarne (fig. 6/8—9, 11—13) sînt mai subțiri și au forme diferite, greu de atribuit unui anumit animal, cu excepția piesei din fig. 6/8, care are forma unui corn de capră neagră. Revenind la cele dintii, nu ne rămîne decît să ne punem întrebarea, pentru care motiv artistul a modelat un animal cu corp de cervideu și cu coarne de bovin, fără să putem găsi o explicație convingătoare. Ipoteza după care am avea de-a face totuși cu un *cervideu* (*căprioară*) rămîne valabilă, mai ales pentru exemplarul fragmentar din fig. 7/1, ale cărui coarne, judecînd după pornire, par a fi fost drepte (ca la căprior) și nu arcuite. Printre alte fragmente, avem, dealtfel, izolată, reprezentarea unui corn drept și ascuțit, avînd o singură ramură laterală spre vîrf, ca la căprior (fig. 6/20).

Datorită poziției ridicate a capului și dimensiunii coarnelor, statuetele propriu-zise erau mult mai înalte decît cele de lup sau de mistreț. Piesa întregită (fig. 6/1) măsoară actualmente în înălțime 29 cm. Cu soclul împreună ea va fi măsurat circa 35 cm. La aceeași piesă, corpul măsura inițial în lungime 22—22,5 cm. Aceste statuete erau deci mai scurte și mai înalte decît celelalte. În schimb, judecînd după dimensiunile protomelor și coarnelor de cerbi (fig. 9/2; 6/19—21; 10/5), putem presupune că statuetele care reprezentau aceste animale erau mai lungi și mai masive.

4. *Păsări* (fig. 8 și 9/1). Alături de cele trei grupe de mamifere, plastica zoomorfă de la Cirlomănești cuprinde și o grupă numeroasă de reprezentări de păsări. Acestea sînt redată cu aripile strinse lingă corp și cu coada înfioată. Gîtul lung, rotund în secțiune, este de regulă în poziție verticală, ușor arcuită. El se îngustează către cap, care privește înainte, cu ciocul puțin lăsat în jos. Poziția este statică, dar totuși vie (fig. 8/2, 5, 6). Există și un exemplar la care poziția aplecată spre înainte a gîtului pare să indice momentul în care pasărea se pregătește să-și ia zborul (fig. 9/1).

În ce privește „construcția” piesei, se pare că artistul a folosit o singură bucată de lut, subțire la un cap și groasă la celălalt, pentru a modela capul, gîtul, corpul și coada. Lateral, pe mijlocul corpului, au fost lipite aripile, de forma unui triunghi alungit, plat (fig. 8/7, 10—11, 13—14). La partea inferioară, corpul a fost scobit pentru a putea fi montat pe coloana din vîrfurile soclului conic.

Ca rezultat, toate exemplarele întîlnite au în mare aceeași formă. Variații se observă, cum am arătat, în ce privește poziția gîtului. În sfîrșit, singură modelarea diferită a capetelor ne sugerează că artistul a avut în vedere să reprezinte totuși specii diferite. Astfel, în unele cazuri, ciocul păsării este aplatizat și lătit, iar deschiderea gurii este indicată printr-o creștătură în latul ciocului (fig. 8/2,3 și 10/9). În alte cazuri, ciocul este ascuțit, închis (fig. 8/1,6) sau deschis (fig. 8/4). Ochii sînt redați, de ambele părți ale capului, atît prin globule mari (fig. 8/2 și 10/9), cît și prin alveolări cu contur vag (fig. 8/1,3).




Fig. 8. Crlomănești, jud. Buzău (E1c sud, groapa 22). Fragmente de statuete de păsări.

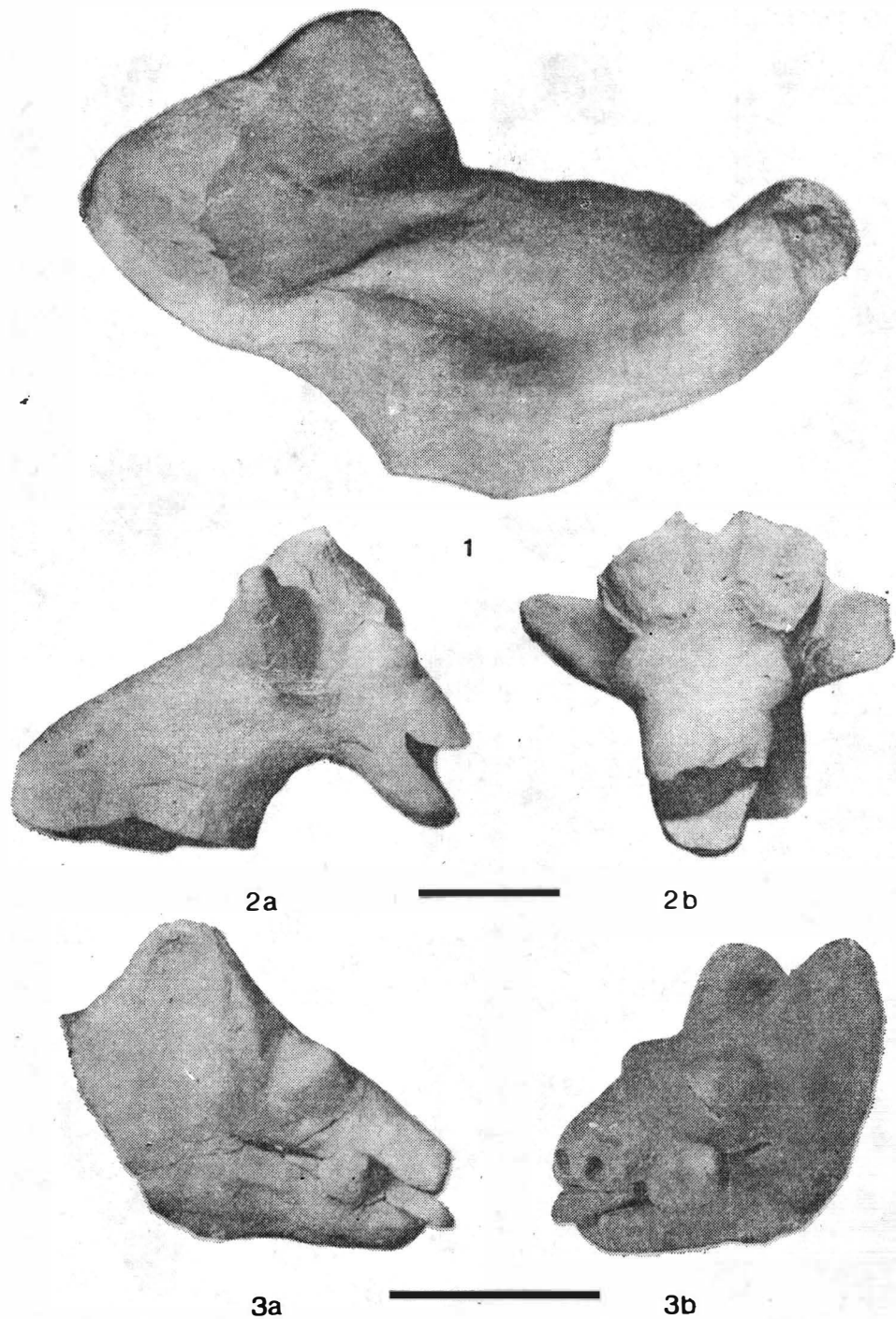


Fig. 9. Cirlomănești, jud Buzău (1,3 „sanctuarul” din arealele E1c și E1d; 2 E2d nord, groapa 20). Fragmente de statuete.




Fig. 10. Cirlomănești, jud. Buzău (1–3, 6–10 E1c sud, groapa 22; 4 E2c sud, groapa 65; 5 E2c sud, în strat; 11–12 „sanctuarul” din E1c–E1d). Fragmente de statuete și de socluri.

Suprafața statuetelor de păsări este netedă. După cum se vede, artistul nu a încercat în nici un fel să detalieze penajul. În schimb, el a modelat cu grijă relieful suprafeței superioare, punînd în evidență cu exactitate forma corpului, aripilor și cozii (fig. 9/1).

În ce privește dimensiunile, fără a poseda exemplare complete, putem presupune că aceste statuete nu depășeau în lungime 20 cm (exemplarul din fig. 9/1 măsoară actualmente, în lungime, 17 cm, iar cel din fig. 8/5, cca 14 cm). Înălțimea statuetei propriu-zise era de cca 14 cm la piesele cu gîtul ridicat vertical și de cca 8 cm la cele cu gîtul întins înainte. Nu știm dacă, corespunzător, soclurile pentru statuete de păsări erau mai mici decît la celelalte.

Indiciile de care dispunem sînt, evident, prea puțin precise pentru a identifica cu siguranță speciile de păsări reprezentate. Și totuși, constatînd că este vorba de păsări mari, cu gîtul lung și cu coadă înfioată, reducem destul de mult cercul căutărilor noastre. Ciocul lat la unele exemplare (fig. 8/2,3 ; 10/9) arată că este vorba de păsări de apă și, în acest caz, rămîn în discuție, credem, doar *gîștele sălbatice* și *lebedele*. Dintre păsările cu cioc ascuțit, gîtul lung și coadă largă, înfioată, sînt de avut în vedere *dropia* și, poate, *cocoșul de munte* (respectiv *cel de mesteacăn*). În mediul natural în care se află „dava” de la Cîrlomănești toate aceste păsări își puteau găsi — măcar sezonier — condiții adecvate de viață, astfel că artistul care a modelat statuetele în discuție le va fi putut vedea.

STATUETE ANTROPOMORFE

Confecționate din aceeași pastă și trădînd aceeași tehnică de modelare, statuetele antropomorfe provin evident din același atelier, din aceeași mină de artist. Ele sînt însă mult mai puțin numeroase decît statuetele zoomorfe (maximum zece fragmente, față de cîteva sute) și, din păcate, într-o stare de fragmentare care nu permite decît o reconstituire ipotetică a aspectului lor general.

Cele mai reprezentative fragmente sînt două busturi (fig. 11/1—2) și un cap uman (fig. 12/a—d). Primul bust (pl. 11/1a—b) este aplatizat și prezintă o față ușor scobită, neornamentată, și o față bombată, acoperită cu incizii verticale, ușor convergente în jos. La partea de sus, forma rupturii indică că la pornire gîtul era lat și aplatizat, ca și corpul. La partea inferioară corpul se îngroșă (secțiune ovală, neregulată). Suprafața netedă și arcuită a acestei margini (fig. 11/1a) arată că bustul, modelat separat, a fost aplicat pe o altă piesă, avînd suprafața superioară rotunjită. Lateral, din umăr, pleacă ciotul unui braț, iar în partea opusă o proeminență conică intactă, înconjurată de o ruptură continuă, constituie — foarte probabil — restul unui scut plat, cu umbo în mijloc, lipit de-a lungul acestei laturi a corpului. Admițînd că scutul se poartă cu mîna stîngă, ar rezulta că fața ușor scobită a piesei reprezintă pieptul, iar fața bombată reprezintă spatele acoperit cu o mantie, ale cărei falduri sînt redată prin inciziile verticale amintite.

Replica mai bine conservată și de dimensiuni ceva mai mari a acestui bust, descoperită în groapa 22 din arealul E1c sud (fig. 11/2) confirmă observațiile și ipotezele făcute mai sus. De astă dată, păstrîndu-se și capul,


știm cu precizie care este fața piesei. În acest caz, scutul era sigur plasat la umărul stîng, mărturie stînd suprafața plată de pe care el s-a dezlipit cu ocazia spargerii piesei. Din păcate, din el nu am regăsit în groapa 22 decît un mic fragment plat, cu o margine ușor curbată. Pe baza acestui fragment putem presupune doar că forma scutului era ovală. La umărul celălalt, ciotulpăstrat pare a indica că brațul era ridicat și îndreptat înainte.

La partea inferioară, pe mijlocul rupturii, se observă o suprafață arcuită de dezlipire (fig. 11/2a), care arată că piesa era așezată pe un corp cilindric. Mai mult decît atît, această suprafață se potrivește destul de bine cu partea superioară a unui fragment descoperit în același complex, care provine de la reprezentarea unui cal (fig. 10/6, vezi și mai jos). Avem deci motive serioase să presupunem că piesa noastră, ca de altfel și cea descrisă mai înainte, provine de la o statueta ecestră. Lateral față de suprafața arcuită de dezlipire, piesa în discuție prezintă rupturi propriu-zise; ea se va fi continuat în jos, de o parte și de alta a corpului calului, cu picioarele călărețului (vezi fig. 10/4, fragment descoperit în groapa 65 din E2c sud). Pe spatele piesei (fig. 11/2b), mai sus de ruptură, este reprezentată în relief, printr-o nervură, centura care încingea mijlocul personajului.


La partea superioară, corpul se continua cu un gît puternic, tronconic aplatizat, ușor disproportionat față de dimensiunile trunchiului și ale capului. Capul este și el aplatizat, teșit la spate. Relieful facial fiind spart (mai bine spus dezlipit), nu știm exact dacă el era la fel de pronunțat ca la piesa din fig. 12/d sau mai puțin. Văzută din față, capul are un contur circular, dar fața propriu-zisă se îngustează mult spre bărbie. Lateral ies în relief cele două urechi, redată prin butoni scurți, cilindrici, ușor alveolați, modelați și lipiți separat. Părul începe sus, pe creștetul capului (care apare ca o muchie ușor rotunjită) și coboară doar pînă la baza craniului, fiind redat prin incizii adînci.

O descoperire norocoasă (făcută după încheierea săpăturilor din 1974, în profilul gropii 65 din arealul E2c sud) — capul intact al unei statuete antropomorfe (fig. 12) — completează imaginea acestor statuete. Forma și unele detalii ale capului sînt asemănătoare cu cele descrise la piesa anterioară. Notăm totuși forma mai bombată a capului în zona parietal-occipitală (fig. 12/d). Fața triunghiulară (fig. 12/a) este marcată de bărbia ascuțită, proeminentă („galos”), nasul puternic arcuit și ochii globulari, dispuși de o parte și de alta a părții superioare a nasului. Gura nu este în nici un fel redată și, de asemenea, lipsește orice intenție de redare a bărbii sau mustății. Obrajii sînt lipsiți de relief. Fruntea îngustă și teșită face un unghi aproape drept cu creștetul capului (fig. 12/b, d). Capul descris aici are dimensiuni mai mici decît cel de la fig. 11/2, în schimb — ca proporții — se potrivește cu bustul din fig. 11/1.



În acest context trebuie să prezentăm și cele patru fragmente găsite în groapa 22 din E1e sud, pe care le-am atribuit unor reprezentări de cai și care sînt în directă legătură cu statuetele antropomorfe aici în discuție. Fragmentul cel mai mare (fig. 10/6) provine de la partea anterioară a corpului, cu locul de pornire a picioarelor din față și cu cea mai mare parte a gîtului ridicat la 45° față de orizontala corpului. Hotărîtoare pentru această atribuire este forma tipică a gîtului de cal (triunghiular în secțiune) și redarea coamei, prin incizii oblice, de o parte și de alta a acestuia. La baza



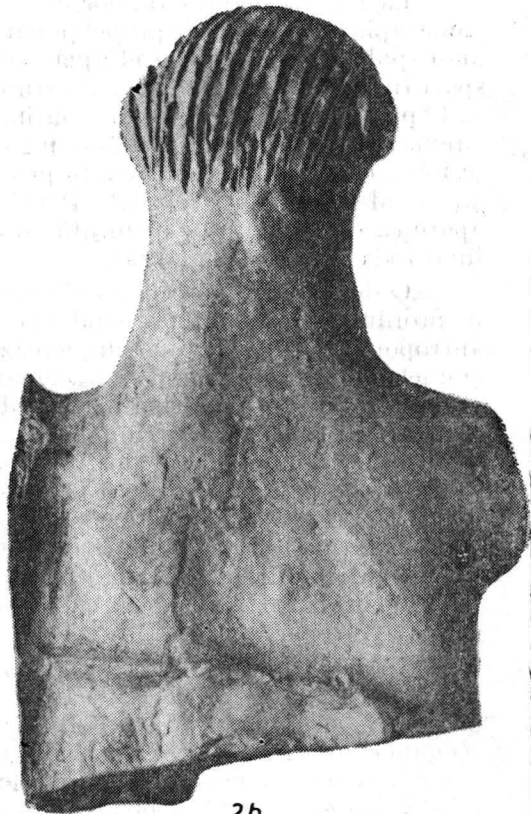
1a



1b



2a



2b

Fig. 11. Cirlomănești, jud. Buzău (1 E2d nord, în strat, 2 E1c sud, groapa 22). Fragmente de statuete antropomorfe, ecvestre.




Fig. 12. Clrlomănești, jud. Buzău (E2c sud, groapa 65). Cap de statueta umană (înălțimea 5,8 cm).

gîtlui, partea dorsală a corpului este rotunjită și prezintă urma unei piese care a fost lipită deasupra; este evident locul unde era plasată statueta călărețului. Alte două fragmente mici provin și ele din gîtul unor statuetă de cai (fig. 10/8). În sfîrșit, cel de-al patrulea fragment — masiv, cilindric — pare a reprezenta partea posterioară a corpului calului (crupa). Banda de incizii scurte, paralele, care înconjoară corpul cilindric ar putea semnifica în acest caz o curea din harnașament (fig. 10/7).

Recapitulînd, putem afirma cu suficient temei că statuetele umane de la Cîrlomănești erau statuete ecvestre. Personajul ilustrat era un bărbat, mai precis un războinic înarmat cu scut și, poate, cu o armă ofensivă (sabie, lance?). După cum se pare, calul era modelat și așezat pe un soclu conic, conform schemei de „construcție” deja descrisă la statuetele de animale sălbatice.

Dacă aspectul general al piesei poate fi reconstituit cu o anumită precizie, dimensiunile ei nu pot fi estimate decît cu o mare aproximație. Bustul din fig. 11/2 are în starea actuală o înălțime de 17,2 cm. Dacă postulăm o înălțime a soclului de 19—20 cm și o grosime a corpului calului de 4 cm, obținem o înălțime totală a piesei de 40—41 cm. Vor fi existat însă și piese mai puțin înalte, cum pare a fi fost piesa din fig. 11/1. Avem oricum de-a face cu piese la care predomină dimensiunile pe verticală.

FRAGMENTE NEIDENTIFICABILE

Fragmente care aparțin sigur categoriei de antichități studiate aici și care nu au putut fi atribuite uneia sau alteia din grupele stabilite sînt relativ puțin numeroase. Avem în vedere mai ales fragmente cu spături multiple, din corpul masiv al animalelor, sau fragmente mici, atipice. Doar în puține cazuri, forma deosebită sau tratarea suprafeței cu împunsături (fig. 10/2—3) sau alveole (fig. 10/1) ne arată că intenția artistului a fost de a reda altceva decît subiectele analizate mai sus, fără a ne permite însă să facem ipoteze întemeiate.

CONDIȚIILE DE DESCOPERIRE ȘI PROBLEMA DATĂRII

Cele mai multe dintre fragmentele de statuete provin, în general, din complexe care pot fi delimitate în ce privește întinderea și conținutul lor de restul depunerilor și care au, de multe ori, o poziție sigură în succesiunea stratigrafică a stațiunii. Este vorba, pe de o parte, de două mari construcții din lemn, lut și piatră, ale căror resturi au rămas pe ultimul nivel de călcare al așezării, și, pe de altă parte, de o serie întregă de gropi, cu forme, dimensiuni și umpluturi diferite. Descoperiri relativ bine delimitate, de felul acestora, pot fi considerate în *chip condiționat* drept *complexe închise*, relevante din punct de vedere cronologic. Sub rezerva cuvenită, putem deci considera că materialele dintr-o astfel de construcție de suprafață sau dintr-o groapă sînt, în general, contemporane.

Construcțiile din arealele E1c—E1d și E2c—E2d. Pe nivelul final de călcare al așezării s-au păstrat urmele a două construcții de suprafață, de mari dimensiuni, în care, alături de alte materiale, s-au păstrat și nume-

roase fragmente de statuete. Datorită dimensiunilor foarte mari și anumitor detalii „arhitectonice”, am evitat să folosim pentru aceste construcții denumirea de locuințe; ele au putut fi clădiri de uz religios (sanctuare) sau, în orice caz, de uz public.

Construcția din arealele E1c—E1d, avînd pereți puternici din împletitură de nuiel acoperită cu lut, a pierit incendiată în momentul părăsirii așezării⁶. Sub și printre dărîmăturile pereților săi s-au găsit numeroase vase sparte și arse pe loc, precum și alte obiecte, întregi sau fragmentare, ce nu au putut fi evacuate în momentul incendiului și nici recuperate după aceea: greutăți piramidale, lustruitoare, fusaiole — toate de lut ars — o rîșniță de piatră rectangulară, monede, obiecte mărunte de metal etc. Dărîmăturile indică faptul că suprafața acestei construcții era de circa 10 × 10 m. Ei îi aparțineau patru vetre, dintre care două — ornate — erau desigur *vetre sau altare de cult*. Alături de materialele amintite au fost găsite numeroase fragmente de statuete, dintre care numai puține au putut fi aici ilustrate (pl. 9/1, 3; 10/11—12). Cu excepția statuetelor antropomorfе, întreaga producție a atelierului de la Cîrlomănești este reprezentată în acest complex.

Resturile construcției la care ne referim zac pe ultimul nivel de călcare și aparțin, relativ-cronologic, ultimei faze a locuirii geto-dace de la Cîrlomănești. Alături de alte elemente, trei monede de tip Virteju -București, găsite în dărîmături, fixează cu destulă probabilitate data incendiului acestei construcții, respectiv data finală a „davei” către mijlocul secolului I î.e.n.⁷

Cea de-a doua construcție (arealul E2c—E2d) este, spre deosebire de prima, marcată nu prin resturi de lipitură arsă, ci prin „temeliile” de piatră ale pereților și ale unor stâlpi puternici de susținere. Suprafața afectată este de cca 20 × 10 m, ceea ce presupune o construcție mare, complexă. Din păcate, deranjamentele moderne nu ne mai lasă să reconstituim în detaliu planul acestei construcții. Putem totuși spune că elementul său principal era o hală rectangulară, marcată de trei rînduri de stâlpi (pentru susținerea acoperișului), plantați în gropi cu fundul pavat cu pietre de rîu, și terminată spre nord-vest printr-o mare absidă, conturată pe nivelul superior de călcare printr-un șir de pietre. Alte „temelii” de piatră, de același fel, marcau subîmpărțiri și anexe ale construcției principale. Lipsa chirpiciului ars sau a pămîntului galben ne îndeamnă să credem că pereții, dacă existau, erau făcuți doar din lemn, fără lipituri de lut. Urme sigure de incendiu nu există.

În interiorul acestei construcții, mai ales în partea de sud, de la suprafață și pînă la adîncimea de 45 cm, am aflat destul de numeroase fragmente de statuete de lup, de mistreț și de cervide; alături de ele am întîlnit o mare cantitate de ceramică, unele obiecte de metal, monede. Dintre acestea, cele două monede de tip Virteju-București⁸ și cele două fibule de tip Latène tîrziu⁹ sînt elementele ce permit datarea complexului în discuție, care — repetăm — se află pe nivelul superior de călcare, către mijlocul secolului I î.e.n.

⁶ M. Babeș, *op. cit.*, p. 126 și fig. 1/2.

⁷ *Ibidem*, p. 130, nota 12 și fig. 4/1—3.

⁸ *Ibidem* și fig. 4/5—6.

⁹ *Ibidem*, p. 133 și fig. 2/2—3.

Gropile care pornesc din stratul geto-dacic au fost săpate, probabil, fie ca gropi de provizii, fie cu scopul de a se scoate lut galben (pentru lipituri de pereți, podele, vetre etc.), fie, mai rar, special pentru depozitarea curentă a resturilor menajere. Desigur, cel mai des, primele două categorii de gropi erau secundar folosite ca gropi de gunoi.

Cele mai numeroase fragmente, care de altfel constituie baza prezentei de față (fig. 1—6 ; 7/2—23 ; 8 ; 10/1—3, 6—10 și 11/2), au fost descoperite în umplutura gropii 22 din arealul E1c sud. Această groapă, surprinsă la adâncimea de 1,05 m și atingând 3,85 m de la suprafața actuală, a fost săpată și amenajată inițial, probabil, ca groapă pentru păstrarea proviziilor (sau eventual ca cisternă de apă?). Ea avea formă de clopot, iar fundul și pereții săi au fost căptușiți cu un strat izolator, gros de 2—4 cm, de lut galben-verzui, adus din altă parte. După dezafectarea cauzată de ruperea și prăbușirea părții superioare, boltite, ea a fost umplută în etape, mărturie stînd straturile succesive din profilul ei. De jos în sus, constatăm o umplutură cu foarte multe oase de animale, urmată de două straturi masive (pînă la —2,65 m de la suprafață), conținînd o mare cantitate de cenușă și cărbune, dar și ceramică și oase ; între aceste două straturi, în umplutură, fără nici o ordine, au apărut cele mai multe fragmente de statuete publicate aici. Între —2,25 și —2,65 m, în umplutura gropii apar calupuri mari de lut curat, maroniu-gălbui, iar deasupra o masă compactă de pietre mari, rotunde sau colțuroase și de pămînt galben. La partea superioară, groapa 22 conținea iar multă ceramică (inclusiv fragmente mari de *pithoi*), oase de animale și unele fragmente de socluri de statuete.

Situația stratigrafică deranjată din marginea platoului nu ne permite să stabilim exact nivelul de pornire al acestei gropi. Plasată însă la numai 2—3 metri de limita sudică a construcției cu chirpici ars din arealele E1c—E1d, ea ar putea fi pusă, stratigrafic și funcțional, în legătură cu această construcție în care au apărut, de asemenea, numeroase fragmente de statuete. Din păcate, în groapă nu am găsit monede sau obiecte metalice bine databile.

O groapă similară, de dimensiuni chiar mai mari, conținînd însă numai trei fragmente de statuete (fig. 7/1 ; 10/4 ; 12) este groapa 65 din arealul E2c sud. Și aceasta a fost amenajată ca „groapă de provizii”, de formă tronconică (clopot), cu fundul și pereții lutuiți. Ea atinge adâncimea de 4 m de la suprafața actuală și are, la 60 cm deasupra fundului, diametrul maxim de 3,40 m. În urma deteriorării părții sale superioare, ea a fost transformată în groapă de aruncătură și umplută, pare-se, dintr-o dată. Groapa conținea o mare cantitate de fragmente ceramice, oase de animale, bucăți de chirpici, arsură, cărbuni, cenușă. Pentru datarea ei tîrzie, către mijlocul secolului I î.e.n., pledează fragmentul unei fibule de fier, de schemă Latène tîrzie (cu opritor-ramă), găsit în acest context¹⁰. De altfel, groapa pornește de la nivelul superior de călcare, pe care, în imediata apropiere, este situată construcția cu „temelii” de piatră din E2c—E2d.

Și în alte cîteva gropi au mai fost descoperite cîte 1—3 fragmente de statuete : gropile 20, 46 și 48 din arealul E2d, respectiv 68 și 70 din E2c. De astă dată este vorba de gropi simple, de formă aproximativ cilindrică, mai puțin adînci, dar totuși săpate pînă în pămîntul galben, viu

¹⁰ *Ibidem* și fig. 2/4.

(probabil tocmai pentru exploatarea lutului). De regulă, umplutura lor este bogată în cenușă, cărbune, chirpici, ceramică fragmentară și oase de animale, alături de care s-au strecurat, accidental, și unele fragmente de statuete.

Importantă este și descoperirea din complexul 48 (E2d sud), în care, la adâncimea de 1–1,15 m, au fost descoperite împreună cioburi dintr-un vas mare de tip „sac”, pe care sîntem înclinați să-l datăm — strict tipologic — în secolul al II-lea î.e.n.¹¹ și un mic fragment de statueta de lup (picior).

Există, desigur, și alte puține fragmente care au apărut în strat, la adâncimi mai mari decît aceea a ultimului nivel de călcare. Despre ele se poate spune doar că probabil au ajuns în pămînt într-o etapă anterioară momentului final al locuirii de la Cîrlomănești.

Marea majoritate a observațiilor noastre arată însă că piesele în discuție, mai mult sau mai puțin fragmentate, au constituit „inventarul” unor complexe din ultima fază de locuire a „davei”. Fiind vorba de piese fragile, care nu rezistă vreme îndelungată, aceasta înseamnă că producția lor trebuie plasată în aceeași perioadă, adică *spre mijlocul secolului I î.e.n.* Firește, trebuie să admitem că perioada de activitate a atelierului, respectiv a artistului de la Cîrlomănești s-a întins pe mai mulți ani, poate pe mai multe decenii, astfel că statuetele pot să fie datate, în mare, în cel de-al doilea sfert al secolului I î.e.n.

Pe lângă aceste concluzii de ordin cronologic, analiza condițiilor de descoperire ne furnizează și anumite indicii implicînd o semnificație și utilizare cultică a statuetelor în discuție. Asupra acestui aspect vom reveni însă mai jos.

PLASTICA DE LA CÎRLOMĂNEȘTI ÎN CONTEXTUL ARTEI GETO-DACE

De la prima vedere, exemplarele de artă plastică în lut, prezentate mai sus, se definesc ca o grupă unitară, absolut originală în contextul manifestărilor artistice ale Daciei preromane. Forma și construcția, atît de inedite, ale statuetelor, varietatea subiectelor tratate, redarea naturalistă a anatomiei umane și animale, împletită cu un anumit hieratism al expresiei, sînt trăsături care evidențiază originalitatea acestei producții artistice remarcabile, pe care sîntem îndreptățiți să o încadrăm într-un concept nou, acela de *plastică de tip Cîrlomănești*. Putem vorbi, de asemenea, și de *atelierul de la Cîrlomănești*, singurul cunoscut pînă în prezent, în care a fost produsă o asemenea plastică.

Într-adevăr, cu excepția unei descoperiri întîmplătoare, făcute în imediata apropiere a „davei” de la Cîrlomănești¹², nicăieri, nici în mediul geto-dacic, nici în spațiul mai larg, european, clasic sau „barbar”, nu cunoaștem analogii directe pentru piesele prezentate aici. Investigațiile noastre în publicații și în muzee au rămas fără rezultat și, de aceea, se impune concluzia că acest tip de plastică reprezintă creația inspirată a unui artist

¹¹ *Ibidem*, p. 129 și fig. 3.

¹² Cîteva fragmente de statuete de tip *Cîrlomănești* au fost recoltate la suprafața unei așezări de la Zorești (pe teritoriul aceleiași comune Vernești), la numai 5–6 km de „dava” noastră. Informație V. Drămbocianu (Buzău).

din „dava” de la Cirlomănești, creație ce nu a proliferat în cultura geto-dacă și a dispărut odată cu autorul ei.

Cu toată lipsa analogiilor directe, o trecere sumară în revistă a reprezentărilor animaliere și umane în arta geto-dacă nu este de prisos. Ea are menirea de a pune în evidență nu paralele de stil, ci comunitatea subiectelor tratate, caracterul unitar al spiritualității geto-dace, în ciuda varietății formelor artistice în care s-a manifestat. Menționarea unor piese stilistic deosebite, din arta secolului al IV-lea i.e.n., are, pe de altă parte, rostul de a pune în evidență, ipotetic, posibilitatea permanenței unor motive autohtone mai vechi în arta epocii „clasice”. În sfârșit, trebuie să atragem atenția și asupra posibilității ca astfel de motive să fi fost uneori împrumutate de geto-daci prin contactele pe care le-au avut cu populații și culturi străine.

Lupul apare extrem de rar printre reprezentările figurate din Dacia preromană. Chiar și puținele cazuri pe care le putem cita sint nesigure. Astfel, pe falera ovală de Surcea, animalul aflat în prim plan poate fi lupul urmărit de vânătorul-călăreț, după cum poate fi chiar ciinele acestuia¹³. În cazul pietrei cu relief plat descoperite fortuit la Bunești (jud. Suceava), recunoaștem fără dubii lupul, cu gura deschisă și limba scoasă, apropiat ca expresie de cel de la Cirlomănești, dar datarea acestei piese este incertă. În clasică sa lucrare despre stadiul cercetării preistorice din România, Ion Nestor o trata în capitolul despre cultura geto-dacă, arătând că semnele runiforme zgiriate pe gitul lupului pot fi mai tirzii și atrăgând atenția asupra asemănării cu acei *dracones* purtați de dacii de pe columna lui Traian, ca stindarde¹⁴. În adevăr, „balaurul” dacic de pe columnă are cap de lup, cu gura deschisă, colți amenințători și limba scoasă, iar corpul este de șarpe¹⁵. Pornind de aici, Pârvan își punea întrebarea dacă lupul era un animal sacru al dacilor, precum mistrețul la celți, și ajungea la concluzia că „acesta (lupul) e *animalul simbolic* al localnicilor din Carpați și din jur încă din Hallstatt”; reprezentarea sa ar fi venit aici din arta asi-ro-babiloniană, prin filiera traco-cimmeriană¹⁶.

Este, evident, greu de stabilit semnificația exactă a reprezentării lupului de la Cirlomănești. O legătură directă cu „balaurul” dacic este improbabilă, dar rămîne oricum de avut în vedere semnificația specială a lupului, ca „animal simbolic” pentru geto-daci. Dacă dacii, respectiv geto-dacii, au avut, așa cum spunea Mircea Eliade, o „afinitate mistică” pentru lup¹⁷, rămîne oricum de găsit o explicație pentru raritatea

¹³ D. Popescu, *BMI*, 40, 1971, 4, p. 27 și fig. 26; L. Marghitan, *Tezaur de argint dacice. Catalog*, București, 1976, p. 54–55 și pl. 39.

¹⁴ I. Nestor, *Der Stand der Vorgeschichtsforschung in Rumänien*, 22. BerRGK, 1932, p. 169–170 și pl. 22/2.

¹⁵ Fl. B. Florescu, *Die Trajanssäule*, București–Bonn, 1969, pl. 23 (scena 74–75), 63 (scena 197–198) și 67 (scena 206–207).

¹⁶ V. Pârvan, *Getica. O protoistorie a Daciei*, București, 1926, p. 519–521 și fig. 359.

¹⁷ M. Eliade, *De Zalmoxis à Gengis-Khan*, Paris, 1970, p. 13–29. Mai recent, la al II-lea Congres de tracologie, Vlad Protopopescu reia în comunicarea sa tezele lui Eliade, presupunând existența unei „frății” (*confrérie*), care ar fi avut la geto-daci un statut deosebit și ai cărei membri, în diferitele manifestări de cult sau de inițiere, ar fi purtat măști de lup.

reprezentării acestui animal în arta autohtonă a celei de-a doua epoci a fierului.

Mistrețul este și el foarte rar întilnit în arta geto-dacă. Menționînd o mică figurină descoperită la Tilișca (jud. Sibiu)¹⁸ și o alta, ceva mai rudimentară, găsită în „colțul de cult” al unei locuințe de la Dumbrava (jud. Iași)¹⁹, am epuizat lista pieselor sigure cunoscute nouă. Prima datează, probabil, din secolul I î.e.n., în timp ce cea de-a doua se datează cu siguranță în secolele I—II e.n. Tot într-o așezare geto-dacă, la Băiceni-Mlada (jud. Iași) s-a descoperit protoma unei statuete de mistreț, socotită de descoperitor ca element de origine celtică²⁰. Această determinare este posibilă, dar nu certă, avînd în vedere caracterul sporadic al descoperirilor de caracter celtic în zona est-carpatică.

Sigur este, însă, că mistrețul s-a bucurat la celți de o adevărată venerație, ca animal sacru și, ca urmare, este foarte des redat în arta celtică. În spațiul nostru menționăm piesa de la Luncani (Grind), com. Luna, jud. Cluj, care face parte dintr-o întreagă serie de statuete și amulete metalice celtice reprezentînd mistreți, răspindite pînă în vestul Europei²¹. *Mistrețul* mai apare și pe monedele celtice de aur, pe săbiile celtice Latène C (mărci ștampilate), precum și ca podoabă a coifului unui războinic reprezentat pe celebrul cazan de argint de la Gundestrup, din Danemarca. Obiectele amintite datează din secolele II—I î.e.n., în special din vremea înfloririi marilor *oppida* (125—50 î.e.n., după Jan Filip)²².

Frecvența reprezentării mistrețului la celți, ca și împrejurarea că dacii și celții au conviețuit în Transilvania mai bine de două secole, conținînd a avea contacte și în secolul I î.e.n. constituie argumente în favoarea ipotezei după care acest motiv a putut fi preluat de geto-daci de la celți. Pe de altă parte, însă, nu trebuie uitat că mistrețul apare deja în secolul al IV-lea î.e.n. în arta traco-getică, redat ca victimă a unei păsări de pradă pe fundul paharelor de argint de la Agighiol²³ sau într-o scenă de vîntoare, pe placa de centură de la Loveț (reg. Stara Zagora)²⁴. În spațiul tracic și pontic întilnim, de asemenea, reprezentări grecești ale mistrețului²⁵.

¹⁸ M. Macrea, Oct. Floca, N. Lupu, I. Berciu, *Celții dacice din sudul Transilvaniei*, București, 1966, p. 37, fig. 15 dreapta.

¹⁹ Silviu Sanie, Șeiva Sanie, *Cercetări istorice*, 1973, p. 86—87 și fig. 14/1.

²⁰ A. László, *AUI*, 15, 1969, 1, p. 90—91 și fig. 1/2—3; idem, *ArhMold*, 6, 1969, p. 79 și fig. 19/3.

²¹ J. Filip, *Keltové ve Střední Evropě*, Praha, 1956, p. 244—245, 313 și urm. (fig. 91—92).

²² *Ibidem* și fig. 69/5 și 93; idem, *Keltskaja civilizacija i ee nasledie*, Praga, 1961, p. 78, fig. 19; p. 156 și pl. 18 — statueta de la Euffigneix (Haute Marne) reprezintă o zeitate celtică purtînd pe piept emblema mistrețului.

²³ D. Berciu, *Arta traco-getică*, București, 1969, p. 55—57 și fig. 32.

²⁴ Iv. Velkov, *IzvestijaSofia*, 8, 1934, p. 18—23 și fig. 14—17. Aducînd analogii, mai ales orientale, Iv. Marazov (*ArheologijaSofia*, 17, 1975, 1, p. 30—42) vede aici manifestarea unei forme de ideologie regală, vînatul mistrețului fiind interpretat ca probă de valoare a viitorului rege și, totodată, ca privilegiu regal.

²⁵ Menționăm statueta de bronz în mărime naturală din mormîntul trac de la Mezek (P. Jacobsthal, *Early Celtic Art*, Oxford, 1944, p. 152 și pl. 260 g) și figurina de aur din tumulul seitic Homina Mogila, din reg. Dnepropetrovsk (B. N. Mozolevski, în *Studia thracica*, 1, 1975, p. 167 și fig. 2). Tot din ateliere grecești provin și unele statuete de lut, reprezentînd mistreți, descoperite în complexe nord-pontice din secolele VI—IV î.e.n. (cf. *Arheologija SSSR*, G 1—11, 1970, pl. 28/10; *ibidem*, partea a III-a, Moscova, 1974, pl. 4/6—7 și partea a IV-a, 1974, pl. 43/8). În general, pentru semnificația mistrețului la populațiile protoistorice, la greci, romani etc., vezi Fr. Pfister, *IzvestijaSofia*, 16, 1950 (*Serta Kazarovlana*, 1), p. 249—255.

Cervidele apar și mai des pe obiecte din tezaurile secolului al IV-lea î.e.n. Pe paharele de la Agighiol, pe coiful de la Peretu, pe paharul de la Metropolitan Museum, cerbul cu coarne bogate este reprezentat ca motiv independent, uneori repetat. Dacă cel de-al doilea animal, cu coarne neramificate (paharele de la Agighiol, coiful de la Detroit și coiful de la Peretu) este un căprior sau, cum s-a spus, mai curînd un țap sălbatic, este greu de spus²⁶. Fapt este că nici unul dintre aceste motive nu s-a perpetuat în arta geto-dacă „clasică”. Singura reprezentare a unui „cervid” (?) o întilnim pe un fragment de vas pictat, descoperit la Grădiștea Muncelului și datat în secolul I e.n.²⁷.

La Grădiștea Muncelului (pe terasa a VIII-a) și, în apropiere, la Melcia, de asemenea pe ceramică pictată din secolul I e.n., întilnim și reprezentări de *păsări*, cu cioc ascuțit, gît scurt și coadă ușor înfoiată²⁸. Ele nu sînt deloc asemănătoare păsărilor de la Cîrlomănești. Mai apropiată este, desigur, mica figurină de bronz de la Piatra Craivii, cu gîtul ei lung, ochii redați în relief și coada înfoiată; spre deosebire de păsările de la Cîrlomănești, ea are aripile desfăcute, semnificînd zborul²⁹.

Păsări apar și pe falerele de argint răspîndite în secolul I î.e.n., în principal, în spațiul daco-moesic. Ele sînt încadrate într-o scenă, ca atribute ale unui personaj principal: la Surcea avem de-a face cu o pasăre, probabil de pradă, însoțind un războinic (vînător?) călare, în timp ce la Galiče, două păsări mici sînt acolitele unui personaj feminin, poate o zeitate³⁰.

În sfîrșit, protome de păsări cu cioc ascuțit sau plat apar frecvent ca apucători (mînere) la diferite obiecte ceramice, mai ales la capace (Popești, Poiana, Răcătău și chiar la Cîrlomănești)³¹.

Reprezentările antropomorfe din arta geto-dacă „clasică” nu ne oferă nici ele analogii directe pentru statuetele ecvestre de la Cîrlomănești, dar rămîne ca un fapt constatat pentru această perioadă frecvența mult sporită a redării chipului uman pe obiecte diferite, din materiale diferite.

Reprezentări umane „en ronde-bosse”, modelate în lut, cunoaștem în multe din așezările geto-dace din secolele al II-lea î.e.n. — I e.n.³².

²⁶ D. Berciu, *op. cit.*, p. 53 și urm., 83—93 și fig. 26—38, 62—66; idem, 50. BerRGK, 1969, 224 și urm., și pl. 119—122; B. Goldman, JPEK, 22, 1966—1969, p. 67—76 și pl. 43—47.

²⁷ C. Daicoviciu și colab., SCIV, 4, 1953, 1—2, p. 180 și fig. 34; I. H. Crișan, *Ceramica daco-getică*, București, 1969, p. 201—202, 323 și pl. 92/1.

²⁸ C. Daicoviciu și colab., *op. cit.*, p. 166—167 și fig. 18; I. H. Crișan, *loc. cit.* și pl. 94/8, 9; H. Daicoviciu, *Dacia de la Burebista la cucerirea romană*, Cluj, 1972, p. 270—271 și pl. 7.

²⁹ I. Berciu, Al. Popa, H. Daicoviciu, *Celticum*, 12, 1965, pl. 73/13; M. Macrea, Oct. Floca, N. Lupu, I. Berciu, *op. cit.*, fig. 25 și 53, o prezintă ca piesă de harnașament (?).

³⁰ Pentru Surcea, cf. *supra* nota 13; pentru Galiče, cf. B. Filov, *IzvestijaSofia*, 12, 1939, p. 146 și Iv. Vencdikov, T. Gerasimov, *Thrakische Kunst*, Viena, 1973, pl. 354 și p. 358. Pe o faleră din același cerc stilistic, descoperită în R.S.S. Ucraineană, o zeitate înaripată este însoțită, de asemenea, de o pasăre; cf. I. I. Guščina, în *Drevnosti Vostočnoj Evropy* (MIA, 169, 1969), p. 44—45 și fig 1/1.

³¹ Ca posibile modele grecești pentru statuetele de păsări de la Cîrlomănești, putem menționa o serie de figurine din orașele pontice; cf. Archeologija SSSR, G 1—11, 1970, pl. 28/2—3 și partea a IV-a, 1974, pl. 56/5; T. Dremsizova-Nelčinova, G. Tončeva, *Antični terakoti od Bălgarija*, Sofia, 1971, p. 34 și fig 24.

³² N. Conovici, SCIVA, 25, 1974, 2, p. 295—301 (cu literatura respectivă și hartă); pentru Dumbrava, S. Sanie, Ș. Sanie, *op. cit.*, fig. 15/3—5.

În marea majoritate a cazurilor este vorba de simulacre grosolane, redînd schematizat corpul uman, în formă cilindrică sau în forma unei stele cu cinci colțuri. În cazul „depozitului” de statuete de la Poiana, efortul de redare naturalistă a detaliilor a mers ceva mai departe; de notat că, în acest caz, cu excepția unei statuete de bărbat, avînd mîinile libere, celelalte statuete reprezintă femei cu mîinile legate la spate și uneori cu corpul străpuns, înainte de ardere, cu un cui subțire. Este evident că „depozitul” de la Poiana a servit efectuării unei operații de magie³³. În sfîrșit, două fragmente descoperite la Popești reprezintă laba încălțată cu un fel de opincă și piciorul unei statuete mai mari (înălțimea probabilă: 0,45 m), realizate la un nivel superior de măiestrie artistică³⁴. Despre aspectul general al acestei statuete nu putem spune nimic în afară de constatarea sigură că ea nu era ecvestră.

Înainte de a părăsi domeniul coroplasticii, nu este poate inutil să menționăm că o posibilă sursă de inspirație pentru artiștii geto-daci au putut-o constitui teracotele elenistice, care au avut o largă răspîndire și în orașele pontice. Amintim în acest sens o grupă de descoperiri din zona Pantikapaion: statuete reprezentînd războinici pedestri, care poartă platoșe, mantie largă și scut (la umărul stîng sau în față, rezemat). Datate în secolele II—I î.e.n., aceste statuete au fost interpretate ca reprezentînd războinici galați (celți)³⁵. În aceeași perioadă, de asemenea pe teritoriul Regatului Bosporan (la Pantikapaion și Phanagoria) se întilneau și statuete de călăreți-vînători³⁶.

Dacă urmărim, acum, motivul în sine al *călărețului*, vom constata de la început că el are vechi tradiții în arta autohtonă getică a celei de-a doua epoci a fierului. În secolul al IV-lea î.e.n. călărețul apare pe coiful și pe o cnemidă de la Agighiol³⁷ sau pe plăcile de la Loveș și Letnița³⁸, ținînd în mînă fie o lance, fie un arc, și uneori luptînd cu un animal (mistreț, urs). Interpretarea acestei reprezentări este dificilă, nesigură, dar oricum ipoteza după care este vorba de o scenă dintr-un ciclu mitic autohton poate fi avută în vedere³⁹. Se poate presupune că intenția programatică a artistului era aceea de a reda faptele eroului (zeității?), atît în ipostaza de vînător, cît și în aceea de războinic. Oricum alta trebuie să fi fost semnificația reprezentării călărețului neînarmat, purtînd uneori o ramură, care apare pe monedele geto-dace din secolele III—I î.e.n. sau pe vasul de provizii (*pithos*) de la Zimnicea (secolele IV—III î.e.n.). Aici modelul monetar greco-macedonean, în conținut și în formă, este evident⁴⁰.

³³ R. Vulpe, AD, 12, 1931 (extras); M. Babeș, *Archeologia*, Paris — Dijon, 91, 1976, p. 26.

³⁴ R. Vulpe, *Materiale*, 7, 1961, p. 333 și fig. 9/4; I. H. Crișan, *op. cit.*, p. 205, fig. 112.

³⁵ V. I. Pruglo, în *Kul'tura antičnogo mira*, Moscova, 1966, p. 205—213; *Arheologija SSSR*, G 1—11, partea a III-a, 1974, pl. 47/1,5.

³⁶ Cf. *Arheologija SSSR*, G 1—11, partea a III-a, 1974, pl. 46/1—4 (pe pl. 50/3 o statueta grosieră, modelată de mină, reprezentînd un călăreț cu scut rotund cu umbo, la umărul stîng — secolul al III-lea e.n.); partea a IV-a, 1974, pl. 29/1—2.

³⁷ D. Berciu, *Arta traco-geică*, p. 41 urm. și fig. 10, 11, 13.

³⁸ Iv. Venedikov, T. Gerasimov, *op. cit.*, p. 350, 353—354 și fig. 250, 285—286.

³⁹ P. Alexandrescu, *Dacia*, N. S., 18, 1974, p. 275—276.

⁴⁰ C. Preda, *Monedele geto-dacilor*, București, 1973, p. 364—365. O opinie izolată este aceea a lui M. Gramatopol (RevMuz, 6, 1969, 1, p. 28—29 și Apulum, 9, 1971, p. 225 urm.), care crede că motivul călărețului de pe aceste monede ar fi autohton, iar în unele cazuri identifică în personajul călare pe zeița Bendis. Aceste ipoteze nu ni se par a fi suficient susținute. Pentru vasul de la Zimnicea, cf. I. H. Crișan, *op. cit.*, p. 209 și fig. 115.

Motivul călărețului înarmat trece și în arta geto-dacă a secolelor II-lea î.e.n. — I e.n. Pe falera de la Surcea, călărețul este înarmat cu sabie și este însoțit de o pasăre (șoim?) și de un ciine (sau lup), astfel că, probabil, personajul va fi fost reprezentat în ipostaza de vânător⁴¹. Pe falera de la Galițe, mantia călărețului nu ne lasă să vedem dacă acesta era înarmat⁴², în timp ce pe cupa de argint de la Jakimovo el poartă sigur o sabie la șoldul drept (ca la Surcea)⁴³. Pe vasul de lut roșu de la Răcățău, călărețul poartă la șoldul stîng o sabie scurtă, cu antene la mîner (model sarmatic?) și în mîna dreaptă o lance care țintește cu virful în jos⁴⁴. În nici unul din aceste cazuri călărețul nu poartă scut. Și pentru aceste piese ideea că este vorba de un personaj mitic, reprezentat în diferite ipostaze, ni se pare a fi cea mai verosimilă.

În ce privește maniera de redare a corpului și chipului uman, plastica de la Cîrlomănești se deosebește net de toate exemplele aduse aici în discuție ca paralele pentru motivul dat. Comparația cu rudimentarele simulacre de lut vorbește de la sine. Deosebiri importante se manifestă și față de piesele de argint citate mai sus; ele sînt condiționate nu numai de materialul diferit și de tehnica specială pe care lucrul în metal o presupune, ci și de o viziune deosebită asupra chipului uman. Limitîndu-ne la a compara redarea capului, vom sesiza imediat diferența între figurile rotunde, cărnoase, încadrate de plete lungi, de pe falerele și fibulele de argint geto-dace⁴⁵ și fața triunghiulară a statuetelor de la Cîrlomănești, cu bărbia proeminentă, nasul coroiat și părul scurt, lăsînd să se vadă urechile (fig. 12). În schimb, remarcăm asemănarea acesteia din urmă cu masca de bronz de la Ocnița, pe care D. Berciu o consideră de proveniență autohtonă și o datează în vremea lui Augustus⁴⁶.

Oricum, atît capul de la Cîrlomănești, cît și masca de la Ocnița, ne evocă anumite apropieri cu figurile celtice realizate în metal (măști) sau piatră (ronde-bosse sau basorelief), descoperite în centrul și vestul Europei⁴⁷. O anumită influență celtică în arta geto-dacă „clasică” nu este deci de exclus nici în ceea ce privește reprezentările antropomorfe.

CONCLUZII

În legătură cu plastica antro- și zoomorfă de la Cîrlomănești se ridică, după cum am văzut, o multitudine de probleme, care nu pot fi azi decît în mică parte rezolvate. Chiar lăsînd o seamă de întrebări fără un răspuns univoc, simpla punere a acestor probleme, pe baza unui material arheologic inedit, poate sugera unele interpretări și concluzii de un interes mai general.

⁴¹ D. Popescu, *op. cit.*, p. 23, fig. 26; M. Babeș, *Archeologia*, Paris—Dijon, 91, 1976, p. 25.

⁴² Iv. Venedikov, T. Gerasimov, *op. cit.*, p. 358 și fig. 353.

⁴³ A. Milčev, *Arheologija* Sofia, 15, 1973, 1, p. 1—2, fig. 3.

⁴⁴ V. Căpitanu, *Carpica*, 8, 1976, p. 66 și fig. 46—47.

⁴⁵ D. Popescu, *op. cit.*, p. 23, fig. 19—26.

⁴⁶ „Magazin”, anul 18, nr. 882, 31 august 1974 (cu desen).

⁴⁷ P. Jacobsthal, *op. cit.*, p. 3—10 și pl. 2/3; 5/5; 8/10; 9/11; J. Rosen-Przeworska, *Ikonoграфия wschodnoceltycka*, Varșovia, 1976, p. 16 urm. și fig. 9, 30, 45, 49.

Sub aspect artistic, după cum am arătat, statuetele de la Cîrlomănești se disting prin redarea naturalistă a subiectului și prin „arhitectura” lor ingenioasă, trăsături care imprimă întregii grupe o puternică notă de originalitate. Fără teama de a greși, putem vorbi de un *atelier local* și de un *artist local*, excepțional dotat cu simțul observației, spirit inventiv, creator și îndeminare, calități care s-au materializat în aceste singulare opere de artă primitivă.

Originalitatea plasticii de la Cîrlomănești nu exclude, desigur, orice relație cu arta autohtonă sau străină, mai veche și contemporană. Elementele de legătură țin însă mai curind de motivistică, de subiectele tratate, decît de tehnică și de manieră, într-un cuvînt, de stil. Am constatat, astfel, că unele dintre motivele animaliere, dar mai ales motivul călărețului, se întilnesc în splendida artă a argintului din secolul al IV-lea î.e.n. (Agighiol, Peretu, Letnița, Loveț), iar trei seecole mai tîrziu revin în arta geto-dacă „clasică”, mai frecvent tot pe obiecte de argint (falere, plăci, vase), dar și pe vase de lut cu decor în relief sau pictat. Cum această revenire a motivelor nu poate fi întâmplătoare, ci reprezintă o manifestare a continuității vieții spirituale a geto-dacilor, rămîne ca descoperiri și studii viitoare să pună în evidență și legăturile pe plan artistic⁴⁸. Va trebui, de asemenea, prin studii comparative să se identifice, cu mai multă precizie decît am putut-o face în aceste pagini, eventualele surse străine ale unor motive și elemente de stil ale plasticii de la Cîrlomănești și, în general, ale artei geto-dace din perioada „clasică” (secolele II î.e.n.—I e.n.).

Sub aspectul semnificației, al reprezentărilor ce constituie substratul „ideologic” al plasticii de la Cîrlomănești, problemele care se pun sînt și mai complicate, mai greu de rezolvat. Decisiv este răspunsul care se dă la întrebarea dacă statuetele în discuție sînt simple obiecte decorative, un fel de bibelouri, sau sînt obiecte cu destinație cultică (și, eventual, dacă mai există și o altă posibilitate). Din păcate, un răspuns ferm nu se poate da la această întrebare. Chiar și în cazul unor obiecte decorative, trebuie să avem în vedere existența unui posibil substrat magico-religios. Optînd pentru cea de-a doua ipoteză, care este mai verosimilă, se ridică alte întrebări, la care, în stadiul actual al cunoștințelor noastre, nu putem da răspunsuri sigure: Care era destinația exactă a acestor piese? În ce condiții concrete și cum erau ele folosite? Care este semnificația fiecărei reprezentări în parte?

Condițiile de descoperire, asupra cărora am insistat mai sus, nu ne furnizează indiciile directe, sigure, de care am avea nevoie pentru a răspunde la primele două întrebări. Pentru aceasta, ar fi trebuit ca piesele să fie descoperite *nemijlocit, in situ*, pe locul pe care ele erau folosite (respectiv depuse). Or, o mare parte dintre ele s-au găsit în gropi care nu au caracterul evident al unor gropi de cult. Putem cel mult interpreta gruparea lor masivă în groapa 22 (E1c sud) drept un semn al grijii ca fragmentele pieselor dezafectate, rămase poate după curățirea „sanctuarului”, să nu se răspindească, ci să ajungă în pămînt, spre a fi ferite de „profa-

⁴⁸ D. Berciu, *Arta traco-getică*, p. 183 urm.

nare^{74b}. Este adevărat, pe de altă parte, că multe fragmente s-au găsit în cele două construcții de suprafață, pe care sîntem tentați a le considera lăcașuri de cult (sanctuare). Dimensiunile lor mari, vetrele ornamentate (mai curînd *altare*) din prima construcție, absida îndreptată spre nord-nord-vest a celei de-a doua construcții, sînt argumente pentru această ipoteză⁵⁰. Din păcate, condițiile de descoperire (fragmente și piese fragmentare împrăștiate) rămîn irelevante pentru reconstituirea modului concret în care piesele au fost utilizate.

Ne-ar mai rămîne, pentru a încerca să răspundem întrebărilor formulate mai sus, și în special celei de-a treia, să ne adresăm din nou inșeși statuetele studiate. Și pe acest temei nu se pot face decît presupuneri, care generează noi întrebări. Am putea, astfel, presupune că statuetele antropomorfe reprezintă un erou mitic al comunității, eventual chiar o zeitate războinică, și că ele erau folosite în cultul respectiv. Eventual, ne-am putea gîndi chiar la un cult timpuriu al „Cavalerului trac”⁵¹. Mai multe ipoteze se pot face și în ceea ce privește folosirea statuetele de animale. Pe lingă magie, ar trebui să avem în vedere un posibil cult al animalelor, fie în forma sa primitivă, *totemică*, fie în forme mai avansate în care animalele simbolizează anumite zeități sau reprezintă atribute ale acestora.

Există, așadar, o mulțime de posibilități de interpretare, unele pur teoretice, întemeiate pe analogii etnografice antice sau moderne, altele mai concrete, justificate la geto-daci prin argumente de altă natură, uneori chiar prin informații literare⁵². Și unele și altele rămîn pentru noi, deocamdată, simple ipoteze, pe care descoperi și cercetări viitoare vor veni să le precizeze și să le verifice. Continuarea săpăturilor de la Cîrlomănești va contribui, desigur, la adîncirea cunoștințelor noastre privind arta și religia geto-dacilor în vremea lui Burebista.

⁴⁰ Invocîndu-se prezența unor mari cantități de cenușă, chirpici ars, resturi de vetre, ceramică fragmentară etc., gropile de la Poiana (R. Vulpe, SCIV, 1, 1950, 1, p. 50 și 2, 1951, 1, p. 197) și de la Piscul Crășani (N. Conovici, SCIVA, 25, 1974, 2, p. 299) au fost definite ca gropi rituale, legate de sacrificii, de cultul focului și al vetrei. În realitate, aceste gropi nu au trăsături specifice care să le distingă clar de gropile menajere obișnuite. La Cîrlomănești am putea vorbi în chip condiționat de caracterul de cult al gropilor 22 și 65, avînd în vedere apropierea lor de „sanctuare” și presupunînd că au folosit, de la început sau în chip secundar ca *bolthroi*.

⁵⁰ Aceste elemente îl determinau pe R. Vulpe să considere drept sacre unele construcții de la Popești, din nivelele vechi; cf. R. Vulpe, Materiale, 6, 1959, p. 308 urm. și fig. 1, 7; idem, în *Atti del settimo Congresso internazionale di archeologia classica*, 3, 1961, p. 87; idem, *Așezări getice din Muntania*, București, 1966, p. 32—34. Pentru problema sanctuarelor cu absidă, vezi și M. Babeș, SCIVA, 25, 1974, 2, p. 236—237, iar mai recent, I. Glodariu, în *Thracodacica*, p. 249—258. Pentru vetrele (*altarele*) ornate din Tracia, cf. M. Čičikova, în *Studia thracica*, 1, 1975, p. 180—195, și pe un plan mai general T. Makiewicz, *PrzeglądArch*, 24, 1976, p. 103—183.

⁵¹ G. Katzarov, *Die Denkmäler des thrakischen Reitergottes in Bulgarien*, Budapesta, 1938 (Diss Pann, 2, 14). De reținut că printre numeroasele monumente ale Cavalerului trac, din epoca romană, există și unele reprezentări ale călărețului, cu *scut* în mina stîngă. El atacă cu lancea un mistreț sau ține în mina dreaptă o căprioară ucisă; cf. Iv. Venedikov, *IzvestijaSofia*, 18, 1952, p. 203 și fig. 187; B. Nikolov, *IzvestijaSofia*, 24, 1961, p. 209 și fig. 6, și 30, 1967, p. 232, fig. 24; M. Opermann, *ArheologijaSofia*, 15, 1973, 3, p. 1—14 și fig. 4—5.

⁵² I. I. Russu, *Religia geto-dacilor*, AISC, 5, 1947, p. 61 urm.

LES STATUETTES GÉTO-DACES DE CÎRLOMĂNEȘTI (DÉP. DE BUZĂU)

(RÉSUMÉ)

Les fouilles entreprises au cours de la dernière décennie (1967, 1972—1976) dans la station de Cîrlomănești ont mis au jour d'abondants vestiges d'habitat de l'âge du bronze et du second âge du fer (notes 1—3). A côté d'autres matériaux, la couche géto-dace (II^e—I^{er} siècles av.n.è.) a fourni une grande quantité de statuettes en terre glaise à l'état fragmentaire, représentant des loups, des sangliers, des oiseaux sauvages, ainsi qu'un personnage masculin à cheval.

Les statuettes ont été modelées librement à la main et montées sur des supports coniques tournés. Elles sont faites en une pâte fine, homogène et sont de couleur brique.

Les statuettes de *loups* (fig. 1—3 et 9/3) et de *sangliers* (fig. 4—5) se distinguent par le réalisme dont elles rendent les caractéristiques des deux espèces. En ce qui concerne les *cervidés*, on constate que l'artiste a voulu représenter deux animaux différents. Le premier est certainement un *cerf* (fig. 6/19, 21 ; 9/2 et 10/5), tandis que le second a un corps de *chevreuil* (fig. 6/1, 7/1—2, 4—23) et des cornes de *bovidé* (fig. 6/1—7, 10, 14—18). Les oiseaux ont le cou long, les ailes repliées et la queue touffue (fig. 8 et 9/1). Les uns ont le bec pointu (fig. 8/1, 4, 6 — probablement des *outardes*, *coqs de bruyère* ou *tétras-lyre*), alors que d'autres ont le bec large (fig. 8/2—3 ; 10/9 — oiseaux aquatiques : *oies sauvages* ou *cygnes*). Tous ces animaux peuplaient le milieu naturel de l'oppidum de Cîrlomănești.

Beaucoup moins nombreuses, les statuettes anthropomorphes (fig. 11/1—2 et 12) révèlent la même technique et le même style. Elles représentent un homme portant un bouclier à *umbo* sur l'épaule gauche. On a également trouvé quelques fragments de statuettes de chevaux (fig. 10/6—8) sur lesquels ces guerriers-cavaliers étaient montés.

Les fragments de statuettes ont été découverts pour la plupart parmi les ruines de deux grandes constructions situées sur le dernier niveau de l'établissement géto-dace (notes 6—9), ainsi que dans certaines fosses (notes 10—11). Tant la position stratigraphique de ces découvertes que les matériaux pris en eux-mêmes montrent que les statuettes de Cîrlomănești — et par conséquent l'activité de l'atelier qui les a produites — remontent, en gros, au deuxième quart du I^{er} siècle av.n.è. D'autre part, les conditions de la découverte indiquent qu'elles avaient un caractère cultuel. Les deux constructions mentionnées pourraient être des sanctuaires, compte tenu des âtres-autels décorés trouvés dans la première et du plan absidial de la seconde (note 50). Certaines fosses, où l'on a découvert des fragments de statuettes, ont pu remplir la fonction de *bothroi* auprès de ces sanctuaires hypothétiques (note 49).

Des analogies directes pour les représentations statuariques de Cîrlomănești ne sont connues, à ce que nous sachions, ni sur le territoire de la Dacie, ni ailleurs. Il s'agit de la création originale d'un atelier, ou plus précisément d'un artiste local plein de talent, mais d'une création sans lendemain dans l'art géto-dace. Toutefois, si l'on passe en revue les représentations animalières et humaines géto-daces, on constate l'existence

de sujets communs dans l'art « classique » (II^e siècle av.n.è. — I^{er} siècle de n.è.), ainsi que la permanence de motifs autochtones plus anciens, connus dans l'art du IV^e siècle av.n.è. Ainsi, sur les objets en argent de cette époque (Agighiol, Peretu, Lovec, Letnica — notes 23—24, 26, 37—40) on rencontre des représentations de sangliers et de cerfs, ainsi que le cavalier armé, tantôt comme motifs isolés, tantôt dans des scènes. A l'époque « classique », ce genre de représentations étaient réalisées soit en terre cuite (notes 18—20, 27—28, 32—34, 44), soit en métal, notamment sur différents objets en argent (notes 13, 29—30, 41—43, 45—46). On trouve également des motifs similaires dans l'art grec (notes 25, 35—36, 40) ou celtique (notes 21—22, 47), d'où ils ont pu, en partie du moins, être empruntés par les Gêto-Daces.

Les statuettes de Cîrlomănești ont, très probablement, été utilisées dans des opérations de culte ou de magie. Le cavalier pourrait représenter un héros mythique, peut-être même une divinité (voir le culte du « Cavalier thrace » à l'époque romaine — note 51). Les statuettes zoomorphes, pour leur part, constituent des manifestations d'un culte animalier (totémique?), peut-être les symboles ou les attributs de certaines divinités. On arrivera vraisemblablement à des conclusions plus précises par la conjugaison des recherches archéologiques et de l'étude des textes relatifs à la religion gëto-dace (note 52).

EXPLICATIONS DES FIGURES

- Fig. 1. Cîrlomănești, dép. de Buzău (aire E1c sud, fosse 22). Statuette de loup (hauteur 27 cm).
- Fig. 2. Cîrlomănești, dép. de Buzău (E1c sud, fosse 22). Statuette fragmentaire de loup (hauteur 18,5 cm).
- Fig. 3. Cîrlomănești, dép. de Buzău (E1c sud, fosse 22). Fragments de statuettes de loups.
- Fig. 4. Cîrlomănești, dép. de Buzău (E1c sud, fosse 22). Fragments de statuettes de sangliers.
- Fig. 5. Cîrlomănești, dép. de Buzău (E1c sud, fosse 22). Fragments de statuettes de sangliers.
- Fig. 6. Cîrlomănești, dép. de Buzău (E1c sud, fosse 22). Fragments de statuettes de cervidés.
- Fig. 7. Cîrlomănești, dép. de Buzău (1 E2c sud, fosse 65 ; 2—23 E1c sud, fosse 22). Fragments de statuettes de cervidés.
- Fig. 8. Cîrlomănești, dép. de Buzău (E1c sud, fosse 22). Fragments de statuettes d'oiseaux.
- Fig. 9. Cîrlomănești, dép. de Buzău (1,3 lc « sanctuaire » de l'aire E1c—E1d ; 2 E2d nord, fosse 20). Fragments de statuettes.
- Fig. 10. Cîrlomănești, dép. de Buzău (1—3, 6—10 E1c sud, fosse 22 ; 4 E2c sud, fosse 65 ; 11—12 lc « sanctuaire » de l'aire E1c—E1d). Fragments de statuettes et de supports.
- Fig. 11. Cîrlomănești, dép. de Buzău (1 E2d nord, dans la couche ; 2 E1c sud, fosse 22). Fragments de statuettes anthropomorphes, équestres.
- Fig. 12. Cîrlomănești, dép. de Buzău (E2c sud, fosse 65). Tête de statuette humaine (hauteur 5,8 cm).

CERCETĂRI PALEOCLIMATICE ȘI PALEOBOTANICE ÎN STAȚIUNEA DE LA CÎRLOMĂNEȘTI (JUD. BUZĂU). DATE PRIVIND CULTIVAREA UNOR CEREALE ȘI PLANTE DE CULTURĂ

DE

MARIN CÂRCIUMARU

Cercetările paleoclimatice din așezarea de la Cîrlomănești cuprind analiza polinică a două profile, ambele incluzînd o succesiune de straturi aparținînd epocii bronzului și celei de-a doua epoci a fierului (secolele II—I î.e.n.)¹.

Primul dintre acestea, extras din peretele vestic al arealului E2c a evidențiat o serie de caracteristici interesante în ceea ce privește evoluția vegetației. În partea inferioară, în timpul sedimentării stratului steril din punct de vedere arheologic (150—130 cm), peisajul era net cel de stepă, cea mai mare răspîndire avînd-o compositele, secundate îndeaproape de graminee și cyperacee. Se mai puteau întîlni în această vreme specii din familia *Alismataceae*, *Saxifragaceae*, *Polygonaceae* și, destul de sporadic, *Plantaginaceae* și *Labiatae*. Dintre copaci au fost identificați doar cîteva grăunțioare de polen de *Salix*. Este foarte probabil că această secvență aparține unei perioade mult mai vechi, poate din pleistocen. Oricum, așa după cum vom vedea, există o diferență frapantă între spectrele polinice ale acestui depozit și cele de deasupra, depuse în timpul epocii bronzului (fig. 1).

Astfel, judecînd după componența polinică a stratului cuprins între 120 și 130 cm, aparținînd fazei de început a culturii Monteoru (Ic4), deosebirea dintre stratul steril și cel locuit, care îl suprapune, este atît de mare încît sîntem înclinați a considera că între ele există o discordanță sedimentologică în sensul că, la instalarea purtătorilor culturii Monteoru (Ic4) în aceste locuri, s-a efectuat o curățire serioasă a zonei pe care s-au așezat, fiind îndepărtat o bună parte din depozitul depus anterior venirii lor pe aceste meleaguri. Este suficient să subliniem că în timpul stratului steril stepa era atotstăpînitoare, pe cînd în plină desfășurare a fazei Ic4 din cultura Monteoru împădurirea deține cea mai ridicată valoare din întregul

¹ Atît pentru posibilitățile create prelevării probelor necesare analizei polinice, cît și pentru încrederea cu care ne-au fost oferite o serie de semințe carbonizate în scopul determinării speciei cărora aparțin, alături de informațiile necesare, aducem cele mai calde mulțumiri colectivului șantierului Cîrlomănești. În timpul recoltării probelor (din 10 în 10 cm) a asistat arheologul Alex. Oancea. Informații privind diferitele aspecte stratigrafice și asupra culturii materiale pot fi găsite în lucrările lui M. Babeș, *Dacia*, 19, 1975, p. 125—139 și Alex. Oancea, *Cercetări arheologice*, Muzeul național, 2, 1977 p. 191—239.

profil (36,4 %) aspectul fiind aproape sigur al unor păduri destul de bine închegate. Bineînțeles că este imposibil de admis o schimbare așa de categorică în peisajul fitogeografic de la un strat la altul, această situație justificând, cât se poate de concludent, ipoteza unei discontinuități sedimentologice.

Pădurea în timpul fazei Ic4 era formată în cea mai mare parte din elemente ale stejărișului amestecat (*Quercus*, *Ulmus*, *Tilia*) care dețineau 18% și în cadrul cărora *Ulmus* avea ponderea cea mai ridicată (10,1%), urmat de *Quercus* (7%). *Tilia* nu se întâlnea decât cu totul izolat (0,9%). Covorul ierbos nu mai era dominat de *Compositae* ca în stratul steril, gramineele înregistrând acum cele mai ridicate valori (35,1%). Dintre grăuncioarele de polen de *Gramineae* foarte multe aparțin tipului *Cerealia* (9,7%), dovedindu-se și pe această cale una din îndeletnicirile omului în aceste vremuri.

Gradul de împădurire destul de pregnant al acestei perioade ne face să credem că terenurile pe care se exercitau preocupările agricole se găseau în imediata apropiere a așezării, altfel, într-un peisaj silvestru nu ar fi fost posibilă înglobarea în sediment a polenului de cereale.

Procesul de împădurire, precum și componența pădurii, în care alături de stejărișul amestecat apărea în cantitate deloc neglijabilă *Carpinus* (4,8%), la care se adaugă existența unor întinse șleauri de luncă formate din *Salix* (2,2%) și *Alnus* (2,2%), ce se dezvoltau mai cu seamă de-a lungul Buzăului, demonstrează o nuanță climatică ce era probabil ceva mai umedă în timpul depunerii stratului Ic4 din cultura Monteoru, dacă nu se deosebea prea mult în ceea ce privește regimul temperaturii față de zilele noastre.

Din păcate nu putem reconstitui situația paleofitogeografică și paleoclimatică din partea superioară a stratului Monteoru Ic4, precum și din partea inferioară a stratului Monteoru Ic3, din cauza existenței în această zonă de tranziție a unui material foarte bogat în cenușă, care a împiedicat constituirea numărului necesar de grăuncioare de polen identificabil în vederea unei statistici concludente. Puținele grăuncioare de polen care au reușit să fie recunoscute păstrează și ele vizibile semne de arsură, dovedind că incendiul sau arderea respectivă s-a produs pe loc sau în imediata apropiere.

Stratul de arsură nu înseamnă numai un spectru puternic sărăcit în polen, dar mai ales o zonă de tranziție între două spectre polinice complet diferite: cel din timpul stratului Monteoru Ic4 și cel din prima parte a depunerii Monteoru Ic3. Această diferență între cele două straturi se referă în primul rând la un peisaj puternic schimbat în sensul că, dacă în timpul depunerii Monteoru Ic4 aspectul silvatic era destul de bine închegat (AP = 36,4%), în Monteoru Ic3, deci posterior stratului de arsură, polenul de copaci abia mai întrunea 7,4%.

Situația aceasta generează câteva întrebări:

Care este cauza acestei schimbări de peisaj?

Este vreo legătură între existența stratului de arsură și producerea acestui fenomen?

În mod normal este greu să punem această schimbare de peisaj pe seama unei cauze de natură climatică sau pe seama uneia legate de o succesiune fitogeografică ca urmare a unei anumite cauze naturale. Faptul că

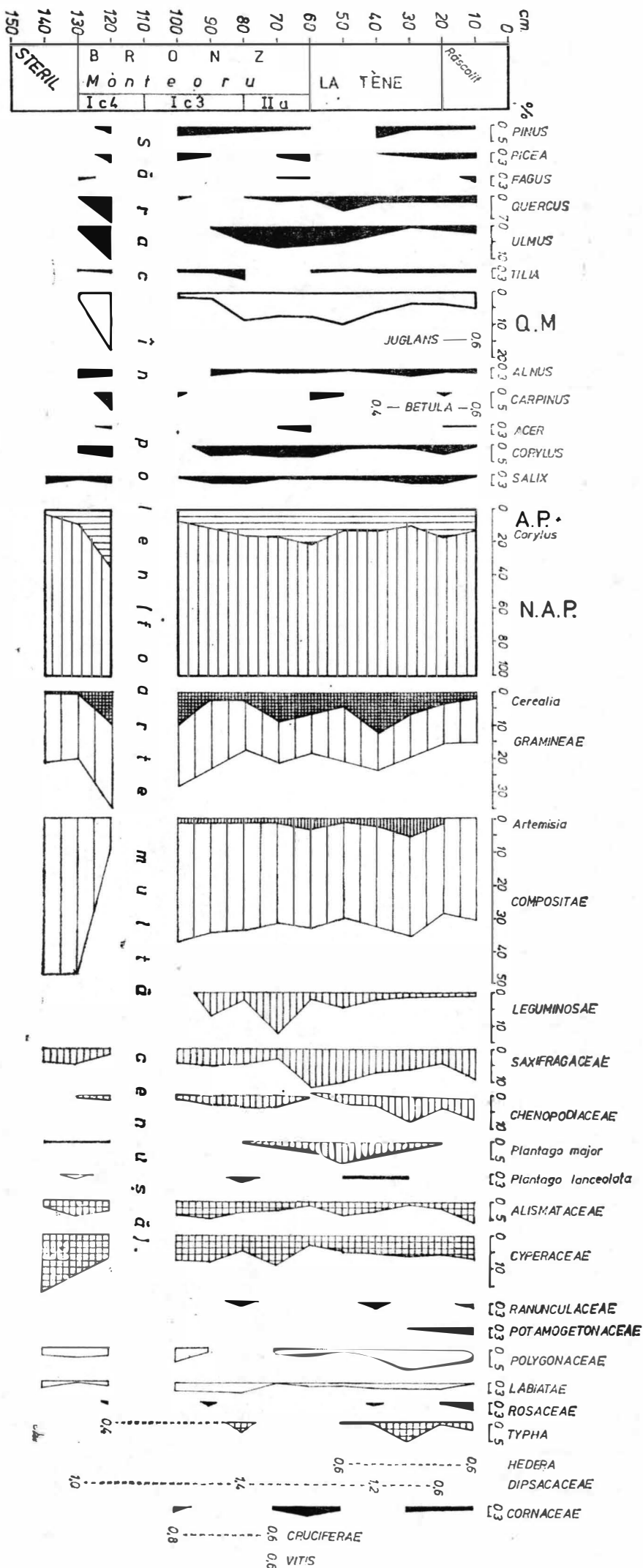


Fig. 1. Diagrama politică a unui profil din peretele vestic al arhivului E2c din aşezarea de la Cîrlomăneşti, jud. Buzău.

stratul de arsură se plasează tocmai în această zonă nu credem că este absolut întâmplător, el fiind probabil rezultatul unui incendiu general, pentru defrişare sau determinat de o altă cauză care în orice caz a întrerupt ciclul normal de sedimentare. Înclinăm că credem că s-a produs incendierea regiunii în scopul defrişării pădurii pentru că o serie de arbori vegetau cu siguranţă în imediata apropiere a cetăţii, polenul lor apărînd cel mai bine reprezentat anterior stratului de arsură (*Ulmus* = 10,1 %; *Quercus* = 7 % şi chiar *Carpinus* = 4,8 %) ; iar posterior nivelului cu cenuşă, tocmai polenul acestor copaci se reduce mai mult, mergîndu-se pînă la dispariţia unora din ei (*Quercus* = 0,8 %, *Carpinus* = 0,8 %, iar *Ulmus* nu mai apare deloc). În schimb, teiul, care se dezvoltă probabil ceva mai departe de aşezare, pe dealurile mai înalte, ca şi polenul de conifere, adus de vînt din regiunile înalte, se menţin la aceleaşi valori, chiar dacă procentele lor sînt în general scăzute.

Foarte interesantă este curba cerealelor care prezintă valori apropiate în cele două etape : în stratul Monteoru Ic4 cerealele înregistrau 9,7 %, iar deasupra stratului de arsură, în partea inferioară a stratului Monteoru Ic3, întrneau 9,9 %. Aceasta înseamnă că zonele defrişate nu au însemnat totodată extinderea terenurilor cultivate cu cereale. Mai mult, în etapa imediat următoare, s-a produs chiar un regres al curbei cerealelor.

În concluzie, se poate afirma că stratul de arsură nu este exclus să fie rezultatul unui incendiu general care a afectat puternic peisajul de pădure existent anterior, dar nici nu avem posibilitatea să precizăm cu certitudine dacă scopul acestei acţiuni a fost acela al extinderii suprafeţelor pentru cultivarea cerealelor. Este foarte adevărat că defrişarea poate a urmărit doar schimbarea locurilor pentru cultivat, cele vechi fiind probabil epuizate din punct de vedere edafic. Nu trebuie neglijat nici faptul că în partea mijlocie a stratului Monteoru Ic3, odată cu reducerea cerealelor se observă apariţia şi chiar afirmarea leguminoaselor. Se naşte deci ipoteza diversificării preocupărilor oamenilor din aceste timpuri prin cultivarea, alături de cereale, a unor specii de *Leguminoase* şi probabil din familia *Chenopodiaceae*, cum ar fi de exemplu *Atriplex* (loboda), *Chenopodium* (spanac), *Beta* (sfecla) etc.

Aşa după cum am menţionat mai sus, în timpul sedimentării stratului Monteoru Ic3 peisajul era deschis, polenul de copaci ajungînd spre mijlocul acestei perioade abia să însumeze peste 7 %. În schimb în partea superioară a stratului Monteoru Ic3 se constată refacerea treptată a pădurii (AP = 16 % la 80 cm) care se încheagă acum într-un peisaj de silvostepă în care ulmul deţinea, ca şi mai înainte, ponderea principală (4,6 %) secundat, de această dată, nu de stejar, ca în depunerea Monteoru Ic4, ci de *Tilia* care realizează procente de pînă la 3 %.

Este foarte dificil să dăm o explicaţie cauzei reducerii procentelor de cereale între 80 şi 90 cm, adică în partea superioară a stratului Monteoru Ic3. Nu este exclus ca la originea acestui fenomen să stea o cauză climatică constînd dintr-o oarecare uscăciune care a cuprins perioada de sedimentare din partea superioară a depunerii Monteoru Ic3, atîta timp cît şi leguminoasele au de suferit în acest timp. Aceasta nu înseamnă că excludem ipoteza unei locuiri mai slabe a regiunii în aceste vremuri. În măsura în care din punct de vedere arheologic se constată astfel de dovezi, datele noastre pot reprezenta puncte de susţinere ale acestei supoziţii. De asemenea,

credem că studiul faunei poate să-și aducă o contribuție în vederea lămuririi acestor aspecte relevate în partea superioară a stratului Monteoru Ic3.

În timpul etapei Monteoru IIa pădurea, care începuse să recapete din terenul pierdut încă de la sfârșitul etapei Monteoru Ic3, continuă acest proces și chiar dacă nu mai ajunge la răspîndirea din prima parte a etapei Monteoru Ic4, realizează totuși un peisaj silvatic destul de evident, fără a fi vorba însă de păduri întinse, bine închegate. Componenta pădurii se menține în linii generale aceleași, notabilă fiind doar dispariția în acest timp a teiului. În rest, ulmul este în continuare arborele care precumpănește în pilcurile de pădure (5,7%), însoțit în mică măsură de stejar (1,5%) și arțar (1,9%) și chiar de fag (0,6%). Foarte rar apărea alunul, iar de-a lungul Buzăului, arinul și salcia. Se poate vorbi în această vreme de o sensibilă afirmare a umidității în raport, îndeosebi, cu partea mijlocie a depunerii Monteoru Ic3. Ca urmare a unor condiții climatice favorabile omul acestor vremuri intensifică cultivarea cerealelor (8,3%) și mai cu seamă a leguminoaselor, care ating cea mai mare dezvoltare în această etapă (12,5%). Nu este exclus ca polenul unor forme de *Chenopodiaceae*, care realizează de asemenea acum o dezvoltare însemnată, să provină de la specii ca *Atriplex* (lobodă), *Chenopodium* (spanac), sau *Beta* (sfecălă), după cum la fel de bine poate să aparțină speciei *Kochia* (mătură).

Rezultatele obținute prin analiza polinică a depunerilor din epoca bronzului (cultura Monteoru) au relevat că omul în această perioadă, în cadrul așezării de la Cîrlomănești, avea preocupări agricole destul de diverse, cum ar fi cultivarea cerealelor și leguminoaselor sau a altor plante necesare hranei sau unor scopuri gospodărești. Totodată, s-au conturat etapele când aceste preocupări au fost mai intense sau dimpotrivă, ca urmare a diverselor cauze, când s-a constatat o diminuare a acestor îndeletniciri. Ceea ce nu s-a putut stabili prin analiza polinică a fost determinarea pînă la specie a plantelor cultivate, așa cum ar fi de exemplu specia de cereale sau leguminoase cultivate. Acest neajuns, de data aceasta, a fost în parte înlăturat prin descoperirea în depunerile aparținînd epocii bronzului a unor semințe de cereale sau leguminoase care au permis determinarea cel puțin a unora din speciile cultivate în acele timpuri.

Astfel, din arealul E2dN, complexul 43, au fost recuperate dintr-o groapă din epoca bronzului 90 de semințe aparținînd în cea mai mare parte unor cereale. Dintre semințele de cereale 87 provin de la *Triticum* (98,9%). După toate probabilitățile 50 din ele sînt de *Triticum aestivum* (56,1%) (fig. 2/2) și 37 de *Triticum durum* (42,7%) (fig. 2/1). A mai fost recunoscut un bob de *Secale cereale* (1,2%).

În afară de aceste cereale s-a recuperat un bob de leguminoase, mai precis de mazăre (*Pisum* sp.).

Începînd de la 60 cm spre suprafață urmează depunerile aparținînd epocii Latene. Analiza polinică oglindește menținerea peisajului silvatic, cel puțin pentru partea inferioară a depunerii geto-dace, aproximativ la aceiași parametri ca în stratul Monteoru IIa. Nu au fost observate discordanțe categorice în curba genurilor de copaci, ceea ce înseamnă că din punct de vedere climatic nu s-au produs modificări sesizabile în perioada dintre cele două niveluri de locuire. Nu este exclus însă ca o parte din sedimentul depus în această vreme să lipsească.




Fig. 2 Cîrlomănești, jud. Buzău, Seminte de cereale. Epoca bronzului : 1 *Triticum durum* ($\times 12,6$) ; 2 *Triticum aestivum* ($\times 12,6$), Epoca Latène : 3 *Triticum durum* ($\times 20$) ; 4 *Triticum aestivum* ($\times 20$).

În etapa de început a locuirii geto-dace pădurea se prezenta sub forma unor petice destul de rare pe coastele din apropierea cetății, fiind formată în cea mai mare parte din *Quercus* (5%) și *Ulmus* (4,4%). Pe dealurile mai înalte din împrejurime vegeta *Tilia* și *Carpinus*, iar de-a lungul apei Buzăului se întâlnea mai ales *Salix*.

Dacă curbele copacilor nu au suferit nici o frîntură în zona de tranziție dintre depunerile epocii bronzului și celei de-a doua epoci a fierului, în schimb curba de *Cerealia* și *Leguminosae* simt, prin forma lor, această trecere. Mai exact, după o strangulare, curba de cereale crește atingînd valoarea maximă către mijlocul depunerii geto-dace, iar curba de leguminoase înregistrează o degradare continuă pe toată grosimea acestei depuneri. Terenul acoperit cîndva de *Leguminosae* se pare că a fost ocupat în continuare, în cea mai mare parte, de *Saxifragaceae* și poate, în măsură mai mică, de *Chenopodiaceae* și *Plantago major* (pătlagină).

Dacă în prima parte a depunerii geto-dace pădurea a înregistrat o ușoară extindere (AP = circa 13%), prin afirmarea îndeosebi a elementelor stejărișului amestecat (10%), spre sfîrșitul acestei perioade se constată începutul unei restrîngerii a ei, care va continua și în jumătatea superioară a stratului aparținînd celei de-a doua epoci a fierului. Se reduce tocmai copacii din grupa stejărișului amestecat, care vegetau cu siguranță în

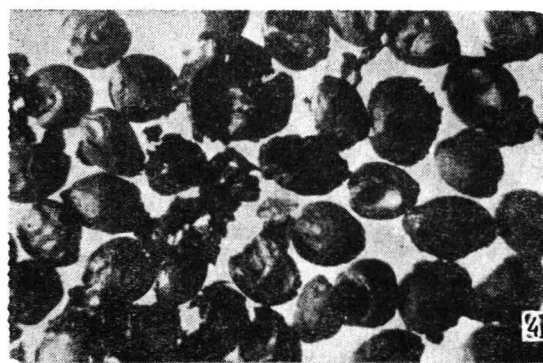





Fig. 3. Cîrlomănești, jud. Buzău, Semințe de cereale din epoca Latène. 1 *Hordeum distichum* ($\times 12,6$); 2 *Hordeum vulgare* ($\times 12,6$); 3 *Secale* sp. ($\times 20$); 4 *Panicum milliaceum* ($\times 20$).

preajma așezării. Din această cauză inclinăm să atribuim acestui fenomen de reducere a suprafeței pădurii din preajma așezării nu o cauză climatică, ci una antropică. Defrișarea efectuată de om a avut aproape cu siguranță scopul extinderii suprafeței cultivate cu cereale, în măsura în care curba acestora atinge, în partea mijlocie a stratului geto-dac, maximum absolut (polenul de *Cerealia* înregistrează 11,8 %, în timp ce puțin mai înainte abia depășea 4 %). În schimb, curba leguminoaselor este într-o continuă scădere procentuală, ceea ce ar însemna, dacă este vorba de leguminoase cultivate, că aceste îndeletniciri s-au pierdut treptat în epoca Latène, după ce în ultima parte a depunerii Monteoru (în stratul IIa) atinseseră cea mai mare înflorire.

În partea superioară a depunerii geto-dace se relevă că procesul de restrângere a pădurii din vecinătatea așezării a continuat. Restringerea peisajului silvatic se pare însă că, de data aceasta, nu mai are la bază o cauză de natură antropogenă, în scopul, de exemplu, al măririi suprafețelor cultivate, așa cum se întâmpla într-o fază anterioară. Sintem tentați să atribuim acestui proces de reducere, mai cu seamă a elementelor stejărișului amestecat, o influență climatică, caracterizată printr-o oarecare uscăciune a climei.

Curba cerealelor se reduce treptat ajungînd ca spre partea superioară a stratului geto-dac abia să mai înscrie 3 %.

Din a doua epocă a fierului în arealul E2c N, complexul 17, au fost recuperate mai multe semințe carbonizate a căror identificare a permis formularea unor concluzii interesante. Au fost recuperate 1 221 semințe de cereale la care se adaugă nenumărate semințe de *Panicum* (fig. 3/4) și 51 de boabe de *Leguminosae*, aparținînd lui *Pisum* sp. (fig. 4).




Fig. 4. Cîrlomănești,
jud. Buzău. *Pisum* sp.
($\times 12,6$).

Cele 1 221 semințe de cereale, așa cum se observă din tabelul 1, provin în cea mai mare parte de la orz (în proporție de 94,3 %), reprezentat cu precădere prin specia *Hordeum distichum* (52,6 %) (fig. 3/1). *Triticum* este prezent în cantități mici, sub 6 %. A fost determinată specia *Triticum aestivum* (4,5 %) (fig. 2/4) și *Triticum durum* (1,3 %) (fig. 2/3). Secara apare în procente scăzute, nedepășind 2 % (fig. 3/3).

În urma cercetării paleobotanice și palinologice a depunerilor din epoca bronzului și din a doua epocă a fierului din cadrul profilului din fig. 1 se desprind câteva concluzii :

— Stratul aparținând primei părți a locuirii Monteoru (Ic4) reflectă o climă mai umedă decât în restul epocii bronzului și în epoca Latène. Ca o consecință peisajul se caracterizează printr-un aspect silvatic mai pregnant.

— Există o diferență vizibilă între peisajul corespunzător părții superioare a depunerii Monteoru Ic4 și cel specific părții inferioare a depunerii Monteoru Ic3, în sensul că pădurea se restrânge vizibil. Cauza acestui fenomen ar putea să fie de natură antropică.

— În timpul locuirii Monteoru Ic3 clima a înregistrat probabil o oarecare uscăciune, care a afectat în parte procesul cultivării cerealelor și poate chiar al leguminoaselor.

— Pădurea înregistrează o revenire în depunerea Monteoru IIA și în partea inferioară a stratului geto-dac, ca urmare a unei clime favorabile, mai umedă decât în timpul depunerii Monteoru Ic3.

— Partea superioară a stratului geto-dac reflectă procesul de degradare a pădurii, constatată în secvența mijlocie a acestei depuneri.

— Curba cerealelor realizează valori ridicate spre mijlocul fiecărei depuneri (Ic4, Ic3, IIA) din cultura Monteoru (epoca bronzului) și un maxim absolut în partea mijlocie a depunerilor geto-dace. Semințele de cereale, identificate în depunerile din epoca bronzului, au demonstrat că în această vreme se cultiva *Triticum aestivum*, iar cele determinate pentru epoca Latène ilustrează cultivarea lui *Hordeum*. Desigur că nu se poate trage concluzia că în timpul epocii bronzului se cultiva cu precădere grâu și în epoca fierului orz, deoarece semințele care au fost recuperate provin probabil de la conservarea întâmplătoare a anumitor specii. Numai dacă în majoritatea așezărilor din epoca bronzului și fierului s-ar repeta această situație s-ar putea formula o astfel de ipoteză. Ceea ce trebuie reținut din aceste identificări este faptul că speciile respective se cultivau cu siguranță în acele vremuri.

Pentru verificarea rezultatelor obținute în profilul precedent am efectuat analiza polinică și într-un alt profil din așezarea de la Cîrlomănești, situat la foarte mică distanță, în peretele vestic al arealului E2d. Rezultatele obținute au confirmat datele din profilul descris mai sus, cu unele mici diferențieri inerente, normale în cazul analizelor polinice, efectuate în zone puternic locuite și deci cu o stratigrafie influențată de existența permanentă a omului. Ceea ce este important a se verifica este nuanța generală a climatului și schimbările esențiale sesizate în componența spectrelor polinice. Acesta este și motivul pentru care nu vom face o descriere

Tabelul 1

Repartiția pe specii a unor semințe de cereale identificate în depunerile geto-dace

Nr. crt.	Denumirea speciei	Boabe numărate	Valori procentuale
1	<i>Hordeum distichum</i>	642	52,6
2	<i>Hordeum vulgare</i>	485	39,7
3	<i>Triticum aestivum</i>	56	4,5
4	<i>Triticum durum</i>	15	1,3
5	<i>Secale</i> sp.	23	1,9

ămănuțită a spectrelor polinice din cadrul acestui profil, rezumându-ne doar la a releva modul cum se verifică spectrele mai importante nuanțate pe primul profil și măsura în care se poate ajunge la unele certitudini pentru diferite supoziții exprimate anterior. Trebuie să menționăm că nu este exclus ca în cazul acestui al doilea profil sedimentarea să nu fi avut loc întotdeauna în condiții normale, în sensul că uneori apar semne de discontinuitate de la un spectru la altul.

Profilul din fig. 5, prin forma curbei de stejăriș amestecat, prezintă multe similitudini cu profilul din fig. 1, demonstrând autenticitatea rezultatelor relevate de cele două diagrame. Asemănarea curbei de *quercetum mixtum* este deosebit de importantă în măsura în care polenul acestor copaci provine probabil în primul rînd de la exemplarele ce vegetau în împrejurimile așezării, reflectînd componența pădurii precum și restrîngerea sau revenirea ei în anumite etape.

Ca și în fig. 1, în partea inferioară a depunerii Monteoru Ic3, pădurea s-a restrîns puternic ($AP = 3,5\%$), pentru ca în partea superioară a acestei depuneri să înregistreze o sensibilă afirmare a procesului de împădurire ($AP = 10\%$), care va deveni și mai evident în ultima etapă a culturii Monteoru (IIa) cînd polenul de copaci însuma $12,8\%$.

La fel ca în cazul primului profil, la trecerea dintre straturile specifice epocii bronzului și celei de-a doua epoci a fierului se remarcă o ușoară restrîngere a clementelor stejărișului amestecat, după care, în prima parte a locuirii geto-dace este înregistrat un maxim de dezvoltare a pădurii în jurul așezării. Se confirmă astfel ipoteza formulată pe baza primului profil conform căreia în perioada de timp cuprinsă între depunerea Monteoru IIa și partea mijlocie a depunerii geto-dace de la Cirlomănești climatul s-a caracterizat printr-o umiditate ceva mai ridicată, fiind poate și mai răcoros decît cel constatat în stratul Monteoru Ic3 sau în raport cu cel din partea mijlocie a depunerii geto-dace, atunci cînd se remarcă unele perioade de stepizare care, dacă au la bază cauze de natură climatică, demonstrează o oarecare uscăciune ce a cuprins această regiune.

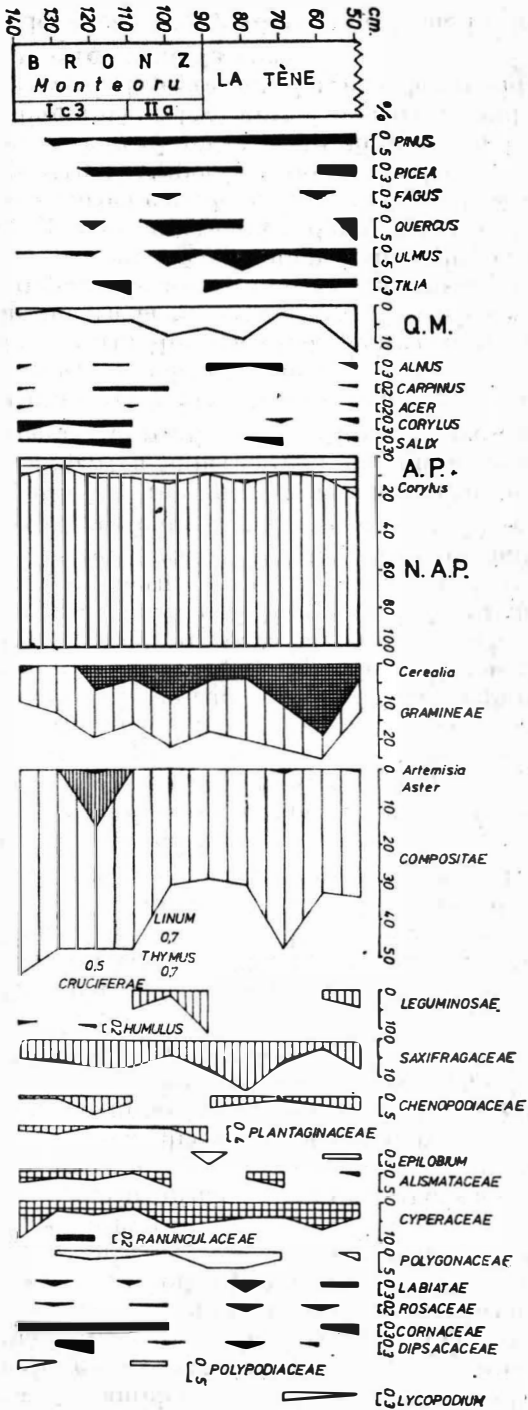
Reinstalarea pădurii și tendința sa de răspîndire destul de categorică ($AP = 20,6\%$) în partea superioară a depunerii geto-dace este un fapt nou, subliniat tocmai de rezultatele obținute în acest al doilea profil.

Deosebit de semnificativă este curba cerealelor în cele două profile. Aceeași reducere valorică a polenului de *Cerealia* se înregistrează și în acest al doilea profil în stratul Monteoru Ic3, pentru că în stratul Monteoru IIa să asistăm de asemenea la un maxim al cultivării cerealelor ($9,0\%$). La trecerea dintre depunerile aparținînd epocii bronzului și cele din a doua epocă a fierului se remarcă o evidentă împușinare a polenului de cereale. În schimb, în partea superioară a depunerii geto-dace se constată o puternică afirmare a curbei cerealelor care, în acest profil, atinge $19,0\%$, ceea ce înseamnă, pentru cea epocă, o intensă cultivare a lor.

Leguminoasele, în acest al doilea profil, fără a se mai înscrie printr-o curbă continuă pe diagramă, relevă totuși o mare abundență în același strat, Monteoru IIa, dovedind că prezența lor, cu cele mai ridicate procente, în această etapă, nu este întîmplătoare.

Saxifragaceele dovedesc o răspîndire majoră tot în perioada de trecere dintre depunerile aparținînd epocii bronzului și celei de-a doua epoci

Fig. 5. Diagrama polinică a unui profil din peretele vestie al arcaului E2d din aşezarea de la Clonăneşti, jūd. Buzău.



a fierului. Dealtfel, în această etapă de tranziție este notabilă existența într-un spectru a lui *Epilobium* (2,8%), putînd indica unele eventuale incendieri produse în această vreme.

În rest, acest profil (fig. 5) nu prezintă prea multe noutăți în raport cu precedentul (fig. 1) în ceea ce privește existența unor plante care ar putea interesa diferitele aspecte ale economiei omului din perioadele respective. Menționăm totuși identificarea, în depunerea Monteoru IIa, în aceeași vreme cînd se produce un maximum de *Cerealia*, a unor grăuncioare de polen ce pot aparține inului (*Linum*) și cimbrisorului (*Thymus*). Anterior, în stratul Monteoru Ic3 s-a remarcat existența hameiului (*Humulus*).

În concluzie, cercetarea paleoclimatică și paleobotanică a celor două profile din așezarea de la Cîrlomănești ne-a permis să aducem unele dovezi privind cunoașterea climatului din timpul sedimentării unor straturi aparținînd epocii bronzului (cultura Monteoru) și celei de-a doua epoci a fierului și să contribuim la întregirea imaginii privind preocupările de cultivatori de cereale și de alte plante necesare hranei sau altor trebuințe în cadrul economiei omului din acele vremuri.

Intensificarea unor astfel de studii în cît mai multe așezări poate crea premisele unor concluzii generale privind mediul și economia preistorică pe teritoriul României, latură de o deosebită importanță pentru cunoașterea completă a diferitelor aspecte ale culturii materiale.

RECHERCHES PALÉOCLIMATIQUES ET PALÉOBOTANIQUES DANS LA STATION DE CÎRLOMĂNEȘTI (DÉP. DE BUZĂU). DONNÉES RELATIVES AUX CULTURES CÉRÉALIÈRES ET DES PLANTES

(RÉSUMÉ)

Deux profils (fig. 1 et 5) de la station de Cîrlomănești ont été soumis à une analyse pollinique, qui a mis en lumière les traits du paysage à l'époque de la sédimentation des couches respectives (âge du bronze, civilisation Monteoru, phases Ic4, Ic3, II a ; II^e âge du fer, civilisation gético-dace), ainsi que toute une série d'aspects se rattachant à certaines activités, telle la culture des céréales et de quelques légumes.

L'étude des semences carbonisées (fig. 2, 3 et 4) a permis la précision qu'à l'âge du bronze on cultivait, entre autres, les *Triticum aestivum*, *Triticum durum*, *Secale cereale*, *Pisum* sp. Au cours de l'époque de La Tène, quantité de champs étaient couvertes de *Hordeum distichum*, *Hordeum vulgare*, *Panicum milliaceum*, *Secale* sp. *Pisum* sp. *Triticum aestivum* et *Triticum durum*.

EXPLICATIONS DES FIGURES

Fig. 1. Diagramme pollinique d'un profil de la parois occidentale de l'aire E2c de la station de Cirlomănești, dép. de Buzău.

Fig. 2. Cirlomănești, dép. de Buzău, Semences céréalières. Âge du bronze : 1 *Triticum durum* ($\times 12,6$) ; 2 *Triticum aestivum* ($\times 12,6$). Epoque de La Tène : 3 *Triticum durum* ($\times 20$) ; 4 *Triticum aestivum* ($\times 20$).

Fig. 3. Cirlomănești, dép. de Buzău, Semences céréalières de l'époque de La Tène : 1 *Hordeum distichum* ($\times 12,6$) ; 2 *Hordeum vulgare* ($\times 12,6$) ; 3 *Secale* sp. ($\times 20$) ; 4 *Panicum millaceum* ($\times 20$).

Fig. 4. Cirlomănești, dép. de Buzău, *Plum* sp. ($\times 12,6$).

Fig. 5. Diagramme pollinique d'un profil de la parois occidentale de l'aire E2d de la station de Cirlomănești, dép. de Buzău.

FAUNA DESCOPERITĂ ÎN AȘEZAREA GETO-DACĂ DE LA CÎRLOMĂNEȘTI

DE

M. ST. UDRESCU

Așezarea geto-dacă de la Cîrlomănești (com. Vernești, jud. Buzău) este plasată în partea de sud a dealului Ciolanu, la limita cu depresiunea Nișcovului¹. Climatul temperat continental al țării prezintă aici o serie de nuanțe locale legate în principal de altitudine, „dava” de la Cîrlomănești fiind plasată aproximativ pe altimetra de 200 de m. Deschiderea largă către sud a riului Buzău favorizează pătrunderea maselor de aer cald din cîmpie, ceea ce face ca zona interfluvială Buzău-Nișcov, în care se află plasată așezarea de la Cîrlomănești, să reprezinte una dintre „insulele” mai călduroase din această zonă.

Precipitațiile anuale și lunare scad în general de la nord la sud, ca urmare a descărcării maselor de aer umed oceanic pe direcția amintită și totodată datorită scăderii altitudinilor reliefului. Culmile orientate transversal față de direcția principală a maselor de aer, așa cum este dealul Ciolanu, primesc o cantitate mai mare de precipitații, care ajunge la o medie anuală de peste 600 mm în zona așezării de la Cîrlomănești.

Solurile din zonă sînt brune, puternic podzolite în special pe locurile mai puțin înclinate. Vegetația caracteristică zonei altitudinale se încadrează la limita dintre etajul pădurilor de deal și zona de silvostepă; culturile de viță de vie și cele pomicole au luat astăzi în mare parte locul florei arboricole.

Din punct de vedere ecologic, așezarea de la Cîrlomănești este plasată la intersecția biotopilor de pădure și de zonă deschisă. Această poziție favorabilă a oferit locuitorilor așezării terenuri suficiente pentru agricultură și pășunat, precum și păduri pentru exploatarea lemnului și pentru vînătoare.

Materialul care face obiectul studiului de față provine din așezarea geto-dacă de la Cîrlomănești, datată între mijlocul secolului al II-lea î.e.n. și pînă către mijlocul secolului I î.e.n.². Este vorba de un eșantion de aproape 3 000 de piese determinate provenite atît din gropile de reziduri, cît și din stratul de cultură.

Caracterul fragmentar al pieselor osoase nu trebuie să surprindă, avînd în vedere că este vorba de deșeuri menajere; se observă urme de

¹ Săpăturile arheologice de la Cîrlomănești s-au desfășurat în anii 1972—1976. Colectivul este alcătuit din M. Babeș, responsabil, Al. Oancea, V. Drîmbocianu și M. Constantinescu. Autorul acestui studiu a luat parte la campaniile din anii 1973—1975 ocupîndu-se de recoltarea materialului faunistic.

² M. Babeș, *Dacia*, N. S., 19, 1975, p. 125—139.

spargere și de retezare cu obiecte tăioase, cele două modalități de intervenție umană fiind uneori prezente pe aceeași piesă. În proporție mai mică au apărut și fragmente cu urme de ardere în diferite grade.

Repartizarea fragmentelor osoase pe diferite specii poate fi urmărită în tabelul nr. 1.

Tabelul nr. 1

Repartiția pe specii a fragmentelor osoase descoperite în complexe și în satul geto-dac

COMPLEXUL SPECIA	CRL. 74 E1cS gr. 22	CRL. 74 E2cS nivel —0,30— 50m	CRL. 73 E2dS gr. 50	CRL. 75 E2cS gr. 65	Dif. compl. mici di- mens. (14)	Nivel geto- dac	Total frag- mente	%	Total NMI
<i>Bos taurus</i>	191	74	52	95	72	258	742	26,3	44
<i>Ovis — capra</i>	727	17	21	273	46	83	1 167	41,4	77
<i>Sus domesticus</i>	253	49	56	120	52	167	697	24,7	49
<i>Equus caballus</i>	8	11	14	8	9	24	74	2,6	14
<i>Canis familiaris</i>	1	2	1	3	3	3	13	0,5	6
<i>Cervus elaphus</i>	7	9	9	9	5	24	63	2,3	14
<i>Sus scrofa</i>	3	3	6	5	6	5	28	1,0	10
<i>Capreolus capreolus</i>	9	—	1	3	3	4	20	0,7	7
<i>Lepus europaeus</i>	4	—	1	—	1	—	6	0,2	2
<i>Ursus arctos</i>	—	—	1	—	2	—	3	0,1	2
<i>Meles meles</i>	—	—	1	—	—	1	2	0,1	1
<i>Castor fiber</i>	1	—	1	1	—	—	3	0,1	2
Total	1204	165	164	517	199	569	2818	100,0	227

Bos taurus. Boul domestic este bine reprezentat în materialele paleofaunistice provenite din așezarea geto-dacă de la Cirlomănești. Din numărul minim de indivizi estimați, animalele adulte reprezintă aproximativ o treime, fără a fi înregistrate, între acestea, exemplare cu dentiția într-un grad mai înaintat de uzură. Aceste constatări deosebesc dava de la Cirlomănești de unele așezări geto-dace care au funcționat în perioade cronologice apropiate. La Pecica (Ziridava?)³ și Mărgăritești⁴, majoritatea indivizilor sacrificați au fost animale adulte, în ultima stațiune înregistrându-se și indivizi cu dentiția într-un grad mai înaintat de uzură. Un asemenea raport adult : subadult de aproximativ 1 : 2 în materialul de la Cirlomănești dovedește că bovinele erau crescute deopotrivă pentru consum (fapt care se reflectă în sacrificarea în mai mare măsură a animalelor tinere) și în scopuri utilitare (lapte, muncă); în schimb, bovinele din celelalte stațiuni au fost crescute în mai mare măsură pentru scopuri utilitare.

Coarnele bovinelor de la Cirlomănești sînt relativ mici și cel mai adesea gracile. Nu se poate preciza dacă locuitorii așezării practicau în mod curent castrarea masculilor, pentru că materialul nu apare revelator prin această prismă. Studiul efectuat pe un număr de 30 000 de piese provenite din mai multe așezări geto-dace a permis lui S. Haimovici⁵ să constate, ca un fenomen general, o penurie de castrați în materialul de

³ S. Haimovici, AUI, s.n., 15, 1969, 2, p. 403—409.

⁴ Se folosesc datele rezultate în urma studiului materialului faunistic furnizat de săpăturile efectuate în anii 1970—1971 sub conducerea arheologilor Wanda Wolski și M. Butoi.

⁵ S. Haimovici, în *Domestikattions — forschung und Geschichte der Haustiere*, Budapesta, 1971, p. 257—262.

bovine, autorul punindu-și întrebarea dacă nu cumva se utilizau mai mult femelele sau cail pentru muncile agricole sau pentru transportul poverilor.

Din punct de vedere dimensional nu se observă deosebiri față de materialele provenite din așezările de la Mărgăritești și Pecica (tabelul nr. 2). În schimb, valorile dimensionale ale bovinelor de la Cirlomănești

Tabelul nr. 2

Variabilitatea și media dimensiunilor la *Bos taurus*

	Nr.	Variabilitatea	Media
<i>Mandibulă</i>			
-- P ₃ -- P ₄	3	43 -- 50	46,7
-- M ₁ -- M ₂	2	80 -- 81	80,5
-- P ₂ -- M ₃	2	124 -- 130	127,0
-- L ¹ M ₃	6	31 -- 36,5	34,5
-- 1 M ₃	5	12,5 -- 16,5	14,7
<i>Humerus</i>			
-- lat. dist.	7	73,5 -- (90)	77,8
-- lat. troch.	8	61 -- (78)	69,1
<i>Radius</i>			
-- lat. prox.	6	68 -- 75,5	71,7
-- lat. supr. art. prox.	7	62,5 -- (78)	67,6
<i>Metacarp</i>			
-- lungimea max.	1	204,5	--
-- lat. prox.	7	47,5 -- 60,5	52,1
-- lat. min. diaf.	5	26 -- 30	26,0
-- lat. dist.	3	51 -- 64,5	58,8
-- Talia (Talkin) cm.	1	125	--
<i>Tibia</i>			
-- lung. mx.	1	312	--
-- lung. lat.	1	278	--
-- lat. prox.	4	83 -- 87	85,7
-- lat. min. diaf.	2	32 -- 33,5	32,7
-- lat. dist.	14	53,5 -- 66	58,8
-- talia (Matolcsi) -- cm.	1	108	--
<i>Metatars</i>			
-- lung.mx.	3	202 -- 222,5	209,8
-- lat. prox.	10	40 -- 48	45,0
-- lat. min. diaf.	8	20 -- 27,5	24,2
-- lat. dist.	6	46 -- 58,5	54,3
-- talia (Talkin) -- cm.	3	110 -- 122	114,7
<i>Astragal</i>			
-- lung. mx.	19	54,5 -- 74	60,7
-- lat. mx.	18	37 -- 47,5	41,7
<i>Caleaneu</i>			
-- lung. mx.	11	113,5 -- 143,5	125,1
<i>Ph. I</i>			
-- lung. mx.	17	54 -- 71,5	58,7
-- lat. prox.	17	25 -- 35	28,7
-- lat. min. diaf.	17	21 -- 29	24,5
-- lat. dist.	17	23,5 -- 31,5	27,4

	OVIS ARIES			CAPRA HIRCUS			OVIS CAPRA		
	Nr.	Variabilitate	Media	Nr.	Variabilitatea	Media	Nr.	Variabilitate	Media
<i>Maxilar</i>									
— P ² — P ⁴		—			—		10	22 — 26	24,7
— M ¹ — M ³		—			—		14	40 — 48	44,7
— P ² — M ³		—			—		9	64 — (73)	68,9
<i>Mandibulă</i>									
— P ₃ — P ₄	22	21 — 29	24,2	6	19 — 24	22,8		—	
— M ₁ — M ₃	20	44,5 — 54	49,1	5	44 — 50	46,3		—	
— P ₃ — M ₃	18	67 — 81	73,4	7	64 — 74	70,3		—	
— lungimea M ₃	17	19 — 24	21,5	11	20,5 — 25,5	22,9		—	
<i>Scapulă</i>									
— lung. proc. artic.	11	28 — 33	30,7	7	28 — 37	33,6		—	
— lung. cav. glenoide	11	22 — 25	23,6	7	22,5 — 29	26,3		—	
— lat. cav. glenoide	10	17 — 21	19,2	7	20 — 26	22,8		—	
— lat. min. col.	11	15 — 20	17,7	7	15 — 22,5	20,7		—	
<i>Humerus</i>									
— lat. min. diafiză	3	12,5 — 13,5	13,0	—	—	—	3	13 — 14	13,7
— lat. dist.	18	26 — 34	30,0	4	30,5 — 33,5	32,1	13	26,5 — 32	28,9
— lat. troch.	18	25 — 31,5	27,8	4	28 — 30,5	29,5	13	25,5 — 30,5	27,3
<i>Radius</i>									
— lung. mx.	9	129 — 162	148,1	4	149 — 168	162,0		—	
— lat. prox.	28	25,5 — 33	29,6	13	29 — 38	31,8		—	
— lat. supr. art. prox.	27	24 — 29,5	26,9	13	27 — 35,5	30,0		—	
— lat. min. diaf.	22	12 — 17	15,4	13	16 — 20	18,3		—	
— lat. dist.	11	26 — 29,5	28,4	5	28 — 32	30,0		—	
— I 4/1 × 100	9	10,2 — 11,4	10,9	4	9,8 — 11,9	11,0		—	

<i>Metacarp</i>								
— lung. mx.	12	(107) — 133,5	120,5	4	106,5 — 119	111,0	—	
— lat. prox.	16	(20) — 24	21,6	9	(21) — 27	24,9	—	
— lat. min. diaf.	16	11,5 — 15	12,9	8	13 — 18,5	16,4	—	
— lat. dist.	12	22,5 — 26	24,2	5	27 — 29	27,8	—	
— I 3/4 × 100	10	9,2 — 11,6	10,6	4	13,0 — 15,6	14,8	—	
— talia (Talkin) — cm.	12	51,9 — 64,7	57,8	4	61,2 — 68,1	63,8	—	
<i>Tibie</i>								
— lung. mx.		—			—		2	202 — 221,5
— lat. prox.		—			—		8	38,5 — 44
— lat. min. diaf.		—			—		10	13 — 16
— lat. dist.		—			—		27	24 — 29
<i>Astragal</i>								
— lung. mx.		—			—		5	26 — 28,5
— lat. mx.		—			—		5	16 — 19
<i>Calcaneu</i>								
— lung. mx.		—			—		8	54 — 57,5
<i>Metatars</i>								
— lung. mx.	9	118 — 145	134,3	5	114 — 126	118,0	—	
— lat. prox.	15	19 — 22	20,1	6	20 — 23	21,3	—	
— lat. min. diaf.	16	10,5 — 13	11,7	5	13 — 15	13,8	—	
— lat. dist.	9	22,5 — 26,5	24,1	5	24 — 26	25,1	—	
— I 3/4 × 100	9	7,7 — 10,6	8,9	5	10,3 — 12,8	11,7	—	
— talia (Talkin) — cm.	9	55,2 — 67,9	62,8	5	60,8 — 67,3	63,0	—	
<i>Ph. I</i>								
— lung.	5	34 — 38,5	36,9	4	37 — 44	39,7	—	
— lat. prox.	5	12 — 13	12,4	4	13 — 14,5	13,5	—	
— lat. min. diaf.	5	10,5 — 11	10,8	4	11 — 12	11,7	—	
— lat. dist.	5	11 — 11,5	11,3	4	13 — 13,5	13,1	—	

sînt mai mari (cu excepția dentiției) decît ale celor din așezarea de la Stînțești ⁶. Una dintre explicațiile posibile ale diferențelor dimensionale dintre materialele atribuite bovinelor de la Cîrlomănești și Stînțești (secolele VI—III î.e.n.) ar putea să o reprezinte preocuparea pentru selecționarea în vederea reproducerii a unor exemplare mai bine dezvoltate, cu atît mai mult cu cît geto-dacii de la Cîrlomănești exploatau bovinele în aceeași măsură pentru consum și pentru produsele secundare.

Ovicaprine. Prezența resturilor atribuite ovicaprinelor în proporție foarte mare în două dintre voluminoasele gropi de reziduri de la Cîrlomănești (unde materialul de ovicaprine a reprezentat peste 50 % din totalitatea fragmentelor identificate), a determinat ca în statistica finală ovicaprinele să ocupe primul loc în ceea ce privește numărul de piese ce le-au fost atribuite. Un lucru este cert: alături de bovine și suine, ele reprezentau o componentă importantă în alimentația locuitorilor davei de la Cîrlomănești.

Au fost înregistrate deopotrivă oile și caprele; resturile atribuite oilor sînt mai numeroase și reprezintă peste 2/3 din material.

Coarnele ovinelor de la Cîrlomănești sînt bine dezvoltate la animalele adulte. În proporție destul de mică s-au întîlnit și forme acornute. Cîteva fragmente craniene cu cornul respectiv permit să se avanseze presupunerea că geto-dacii de la Cîrlomănești practicau castrarea masculilor. Această practică nu era însă folosită în mod curent. După datele lui Hatting ⁷, ce permit aprecierea vârstei aproximative la care se făcea castrarea, se poate afirma că aceasta era realizată înainte de împlinirea vârstei de 6 luni.

Din punct de vedere dimensional nu apar deosebiri semnificative față de așezările geto-dace de la Mărgăritești și Pecica (tabelul nr. 3).

Din numărul minim de indivizi estimați proporția animalelor adulte sacrificate este mică, ea reprezentînd un procent de aproximativ 30%. Comparațiile legate de vîrsta de sacrificare a animalelor indică unele deosebiri față de celelalte așezări geto-dace. La Pecica proporția de animale tinere sacrificate este de asemenea mică, apărînd în schimb indivizi cu dentiția într-un grad mediu și înaintat de uzură. Așezarea geto-dacă de la Mărgăritești a permis constatarea că, dacă animalele nu erau sacrificate către sfîrșitul primului an de viață, atunci ele erau ținute mai mulți ani.

Raportul adult-subadult, de aproximativ 1:2 pentru ovinele de la Cîrlomănești, identic cu cel înregistrat la bovine, indică o modalitate asemănătoare de exploatare a lor; în schimb, în celelalte așezări menționate pe primul plan stătea, se pare, obținerea produselor secundare (lînă, lapte).

Spre deosebire de oi, caprele au fost sacrificate de regulă după ce au atins deplina maturitate. Studiul fragmentelor atribuite caprelor a permis să se constate prezența într-o proporție destul de mare a unor piese cu patologie dento-maxilară, spre deosebire de oi unde fenomenul este foarte rar prezent și numai în stadii incipiente. Explicația prezenței pieselor cu patologie dento-maxilară în mai mare proporție la capre poate fi găsită pe de o parte în maniera în care acestea își găsesc hrana și pe de altă

⁶ S. Haimovici, AUI, s.n., 13, 1967, 2, p. 321—329.

⁷ T. Hatting, în *Archaeozoological studies*, Gröningen, 1974, p. 345—351.

parte în faptul că ele au fost sacrificate cel mai adesea după maturitatea lor.

Sus domesticus. Alături de bovine și ovicaprine, porcul domestic a reprezentat o specie intens exploatată în așezarea de la Cirlomănești resturile sale fiind abundente atât în gropile de reziduri cât și în stratul de cultură.

Prezența unor caractere morfologice proprii raselor inferioare pledează pentru presupunerea că un proces constant și sistematic de ameliorare a fondului local de animale nu se declanșase încă.

Proportia animalelor adulte nu depășește o treime din numărul minim de indivizi estimați. Spre deosebire de așezarea de la Mărgăritești, unde majoritatea animalelor au fost sacrificate în jurul vârstei de 1 1/2 ani, la Cirlomănești vârsta de sacrificare apare mai scăzută și anume în jurul unui an; în schimb, la Pecica 2/3 din material provine de la animale care au fost sacrificate între 2 luni și 1 an. Numai în așezarea de la Mărgăritești au apărut și cițiva indivizi cu dentiția într-un grad înaintat de uzură. Procentul mare de animale tinere înregistrat la porcine se explică prin aceea că ele nu oferă altceva în afară de carne; în consecință creșterea lor nu e rentabilă decit pînă la o anumită vîrstă.

Din punct de vedere dimensional nu apar diferențe semnificative între suinele de la Cirlomănești și din celelalte așezări geto-dace menționate (tabelul nr. 4).

Equus caballus. În comparație cu cele trei specii intens exploatate în economia așezării, au apărut puține resturi atribuite calului. Caracterul

Tabelul nr. 4

Variabilitatea și media dimensiunilor de la *Sus domesticus*

	Nr.	Variabilitatea	Media
<i>Maxilă</i>			
— P ³ — P ⁴	9	32 — 41	34,4
— M ¹ — M ³	8	52 — 64,5	58,7
— P ² — M ³	3	91 — 95	92,3
— L M ³	14	23,5 — 31	27,5
— 1 M ³	12	15 — 18,5	17,2
<i>Mandibulă</i>			
— P ₃ — P ₄	14	33 — 38	35,6
— M ₁ — M ₃	8	61 — 69	64,3
— P ₃ — M ₃	4	95 — 99	97,3
— L M ₃	12	24 — 36,5	31,0
— IM ₃	7	13 — 16,5	14,6
<i>Humerus</i>			
— lat. min. diaf.	6	13 — 16	14,7
— lat. dist	23	34 — 40,5	36,5
— lat. troch.	24	25 — 32	27,2
<i>Radius</i>			
— lat. prox.	21	23 — 31	26,5
— lat. min. diaf.	17	13 — 18,5	15,8
<i>Tibie</i>			
— lat. min. diaf.	5	17 — 20	18,2
— lat. dist.	9	26 — 32	28,4

fragmentar al pieselor nu a permis aprecierea particularităților morfologice ale acestei specii și nici calcularea taliilor. Prezența câtorva fragmente de dentiție a favorizat în schimb calcularea unor vârste de sacrificare: 1 exemplar de 7 ani; 2 exemplare de 3—4 ani; 1 exemplar de 1 1/2 ani.

Studierea unor materiale faunistice mult mai numeroase provenite din aceeași perioadă istorică a permis lui S. Haimovici să aprecieze că această specie „fusese utilizată în alimentația geto-dacilor la același nivel cu ovinele și poate chiar cu porcinele”⁸. În eșantionul de la Cîrlomănești resturile atribuite calului apar cu o frecvență net mai mică decît a fiecăruia dintre cele trei specii intens exploatate în această așezare.

Un lucru pare cert: prezența unor fragmente cu spărturi neregulate, uneori chiar cu urme de retezare și cu semne de ardere pledează în favoarea presupunerii că această specie era utilizată și în scopuri alimentare. Este încă dificil a se preciza dacă specia reprezenta pentru alimentația geto-dacilor o componentă de o importanță asemănătoare cu a ovinelor sau cu a suinelor. Dar, o proporție net mai mică de resturi în comparație cu celelalte specii intens exploatate nu implică în mod direct faptul că geto-dacii nu acordau atenție acestei specii în economia așezării. Preocuparea lor pentru obținerea unor cai „de elită” este cunoscută din scrierile autorilor antici și bine documentată în special de descoperirile din necropola getică de la Zimnicea⁹. Această preocupare sugerează poate cel mai bine și utilizarea principală a cailor și anume pentru călărie, folosirea lor pentru muncile agricole și mai ales pentru consum fiind secundară, cel puțin la Cîrlomănești. În acest fel, proporția redusă de resturi atribuite calului în eșantioanele de oase provenite din unele așezări geto-dace s-ar explica foarte probabil prin faptul că mulți mureau pe cîmpul de luptă și nu mai aveau cum să apară în perimetrul așezării sau în gropile de reziduri.

Canis familiaris. Au fost identificate cu o frecvență foarte scăzută și resturi ce au aparținut ciinelui. Cele câteva fragmente de mandibule și de piese ale scheletului postcranian au permis constatarea că resturile provin probabil de la ciini de talie medie sau supramedie, aceste forme fiind destul de răspîndite în așezările geto-dace de pe teritoriul țării noastre.

Animale vîinate. În eșantionul de oase de la Cîrlomănești au fost de asemenea prezente și fragmente care proveneau de la animale sălbatice. Din totalul pieselor identificate acestea reprezintă o proporție de 4,5%. Un procent așa de mic, corelat cu proporția mare de resturi atribuite animalelor domestice, sugerează că locuitorii așezării de la Cîrlomănești practicau vîinătoria numai sporadic.

Specia cea mai des vînată a fost *cerbul*, fragmentele care îi aparțin reprezentînd o jumătate din întreg materialul atribuit animalelor sălbatice. Cu o frecvență mai mică, dar aproape constant, au fost vîinate *mistrețul* și *căprioara*. Au apărut semnalate sporadic și alte specii: *iepurele*, *ursul*, *bursucul* și *castorul*. În legătură cu problema relevanței paleoecologice a faunei sălbatice se cuvine a fi făcute cîteva precizări. Dacă pentru paleolitic existența unor eșantioane suficient de abundente statistic poate oferi

⁸ S. Haimovici, în *Domestikations—forschung und Geschichte der Haustiere*, Budapesta, 1971, p. 259.

⁹ Idem, *AUI*, s.n., 17, 1971, 1, p. 109—185.

o serie de informații prețioase legate de biocenoza regională, pentru perioadele mai apropiate de zilele noastre deducțiile devin mai dificile și mai riscante. Un studiu de paleofaună, prin speciile de animale sălbatice identificate, nu poate sesiza schimbările microregionale și de scurtă durată decît rareori. Spre deosebire de plante, în fața unor alterări de scurtă durată ale mediului, animalele se pot adapta mai ușor, uneori putînd chiar să migreze temporar pentru a evita lipsa de hrană sau condițiile termice nefavorabile; în plus, cu cît ne apropiem de zilele noastre, influența factorului antropic asupra răspîndirii faunei sălbatice devine treptat tot mai pregnantă.

Dintre speciile de animale sălbatice care apar în mod obișnuit în descoperirile arheologice, unele sînt mai relevante din punct de vedere paleoecologic decît altele. În concordanță cu piramida inversă de biotop, „cu cît e mai înalt nivelul de consumator, cu atît e mai întinsă aria parcursă în căutarea hranei și cu atît e mai mare numărul de biotopi acoperit în cursul activității trofoecologice”¹⁰. Dacă pentru ecosistemele actuale structurile bazate pe activitatea păsărilor și mamiferelor fitofage nu se încadrează în acest model datorită libertății lor mai largi de mișcare, adaptabilității comportamentale ridicate și necesității fiziologice de a consuma hrană variată, pentru paleoecologie credem că acest principiu devine utilizabil cel puțin parțial. Ca urmare, speciile cele mai utile pentru estimările de paleoecologie ar fi cele care se găsesc mai aproape de baza piramidei eltoniene și anume ierbivorele, dintre acestea fiind indicatori ecologici mai buni cele care au biotopi mai restrînși.

Dintre speciile vîinate la acea vreme de locuitorii așezării de la Cîrlomănești toate sînt actualmente prezente în regiune, cu excepția castorului care a dispărut din fauna țării noastre. Prezența sa în eșantionul de la Cîrlomănești furnizează unele indicații legate de peisajul natural din zonă. Animal acvatic prin excelență, castorul este cel mai mare și mai puternic rozător din Europa. Habitatul său îl formează pădurile luminoase riverane, formate din ulmi, plop, sălcii. În aceste locuri el ocupă fișia de teren din lungul malului, porțiuni de apă cu curent slab, vechi brațe ale riurilor. Aceste condiții de biotop trebuie să fi fost prezente acum mai bine de 2 000 de ani în zona așezării de la Cîrlomănești. Identificarea unui număr redus de fragmente care au aparținut castorului denotă că această specie a făcut obiectul numai a unei vînători accidentale.



Materialul care face obiectul studiului de față reprezintă un eșantion parțial pe de o parte pentru că așezarea nu a fost încă integral cercetată prin săpătură și, pe de altă parte, pentru că materialul scos pînă acum la iveală n-a fost cercetat în întregime. Cu toate că eșantionul nu este deci decît în parte reprezentativ pentru întreaga așezare, el a fost totuși suficient de abundent pentru scopul propus: prezentarea unor date despre vînătoare și despre creșterea și exploatarea animalelor domestice la getodacii de la Cîrlomănești. Cercetările ulterioare vor permite lărgirea cadrului problemelor luate în discuție.

Prezența unei cantități considerabile de resturi osoase în perimetrul așezării, atît în stratul de cultură cît și în gropile de reziduri, de asemenea,

¹⁰ B. Stugren, *Ecologie generală*, București, 1975, p. 59.

marea proporție atribuită animalelor domestice, sînt argumente care permit să se afirme că locuitorii așezării de la Cîrlomănești dispuneau de turme numeroase, capabile să le satisfacă pe deplin necesitățile alimentare. Acesta este și motivul pentru care ei nu au practicat vînătoarea decît ocazional.

Animalele cel mai des utilizate în hrana locuitorilor au fost bovinele, ovicaprinele și suinele. Spre deosebire de ceea ce s-a constatat în special la geto-dacii din partea de est a țării, importanța cailor era secundară în alimentația locuitorilor așezării de la Cîrlomănești.

Încă nu se poate vorbi de inițierea unui proces sistematic de ameliorare a fondului local de animale domestice.

LA FAUNE DÉCOUVERTE DANS L'ÉTABLISSEMENT GÉTO-DACE DE CÎRLOMĂNEȘTI

(RÉSUMÉ)

On présente les données résultées de l'étude du matériel paléofaunique provenant de l'établissement de Cîrlomănești, comm. de Vernești, dép. de Buzău (II^e — I^{er} siècles av. n.ère.).

Parmi les animaux domestiques, les bovinés, les ovinés — y compris les chèvres — et les porcs ont été des espèces intensément exploitées. L'importance des chevaux dans l'alimentation a été secondaire. Pour les habitants de l'établissement de Cîrlomănești, la chasse a été une occupation occasionnelle. On ne peut parler d'un processus systématique d'amélioration des formes locales d'animaux domestiques.

CU PRIVIRE LA STELELE FUNERARE DIN DACIA INFERIOR

DE

MARIA ALEXANDRESCU VIANU

Stelele din Dacia Inferior au fost adunate, clasate și comentate încă din anul 1942 de Gr. Florescu¹, iar în anii din urmă au ieșit la lumină, noi stele funerare, a căror stare fragmentară face imposibilă însă folosirea lor într-un studiu al formei și iconografiei acestui fel de monumente². Deci nu documente noi justifică întreprinderea acestui studiu, ci o cunoaștere mai sistematică a materialului funerar din provinciile romane, datorat unei preocupări susținute și pline de roade a istoricilor de artă antică privind arta provincială romană. Studiul stelelor funerare, ca o categorie ce exprimă foarte net curentele artistice și iconografice ale unei regiuni, a făcut deosebit de mari progrese. Sintem astăzi în măsură să deosebim diversele arii artistice ce împărțeau Imperiul roman, să urmărim circulația motivelor și modelelor, să stabilim ateliere, acolo unde materialul ne-o permite.

Studiul de față își propune deci să deslușească, prin examenul stelelor funerare, locul Daciei Inferior în circuitele artistice ale lumii romane din secolele II—III e.n. Nu vom analiza, deci, decît stelele care ni se par a aduce lămuriri în această chestiune.

Vom folosi pentru clasificarea pe care o prezentăm mai jos aceleași criterii cu care am operat asupra materialului din Moesia Inferior³, dînd în paranteză numărul grupei din acea clasificare și ușurînd în felul acesta posibilitatea unei corelări a materialului celor două provincii.

A Stele cu fronton triunghiular liber și profilat, cu acrotere libere și cu un singur cîmp (grupa a II-a).

1. Stela lui Ael(ius) Vale(n)s descoperită la Jieni, lingă Rusănești, azi la MNA. L, 63, fig. 1.

CIL, III, 6 281 (= 8 040); Gr. Tocilescu, *Momente epligrafice și sculpturale*, p. 301, nr. 35; Florescu, nr. 11, fig. 3.

¹ Gr. Florescu, *I. monumenti funerari romani della Dacia Inferior*, București, 1942 (citat în continuare: Florescu).

² Noile fragmente descoperite sînt inserate în corpusul inscripțiilor din Dacia Inferior întocmit de Gr. Florescu, revăzut și adus la zi de C. Petolescu, *Inscripțiile Daciei Romane, II, Oltenia și Muntenia*. În curs de publicare. Mulțumim pe această cale lui C. Petolescu de a ne fi permis să consultăm această lucrare. De asemenea îl aducem toate mulțumirile noastre pentru fotografiile pe care ni le-a pus la dispoziție.

³ M. Alexandrescu Vianu, *Dacia*, N.S., 17, 1975, p. 217—241.

2. Stela lui Aelius Germanus, descoperită la Romula, azi la MNA, L, 66.

CIL, III, 8 033; AEM, XIV, p. 10; Florescu, nr. 12, fig. 4.

3. Stela lui T(itus) Patulcius Severus descoperită la Rusănești, azi la MNA, L, 24 (fig. 5).

CIL, III, 8 039; Gr. Tocilescu, *Monumente epigrafice și sculpturale*, p. 299; Florescu, nr. 13, fig.

4. Stela lui Aelius Valerianus, descoperită la Romula, la MNA, L, 28, (fig. 6).

CIL, III, 8 034; Gr. Tocilescu, *Monumente epigrafice și sculpturale*, p. 253; Florescu, cat. 14, fig. 6.

Primele două stele din această serie au un pronunțat caracter arhitectonic. Profilul cornișei este puternic conturat, atît pe fața principală a stelei, cît și pe laturi. Timpanul este adincit cu ajutorul unei serii de mături și un rînd de denticoli (stela nr. 1, fig. 1). În centrul timpanului, o rozetă sau un disc (stela nr. 2). În colțurile superioare ale stelei, deasupra unor mici acrotere, sînt reprezentați doi lei, liberi, în „ronde-bosse”, sprijiniți pe labele dinainte. În virful frontonului, un con de pin. Cadrul inscripției este decorat cu un vrej de viță de vie.




Fig. 1. Stela lui Atelius Valens de la Jieni.

Cea de-a treia stelă (fig. 5) este mai puțin arhitecturizată, păstrîndu-și însă, măcar în intenție, frontonul liber și lei acroteriali. Pe această stelă dispăre cornișa, iar frontonul nu este total eliberat din corpul stelei, păstrîndu-se într-un ultim plan fondul lespezii. Baza rectangulară din virful frontonului, menită a sprijini coronamentul, este cea care explică păstrarea lespezii întregi. Frontonul este integrat în corpul lespezii, pentru a nu se prăbuși sub greutatea coronamentului ce urma să fie așezat pe această bază. Nu vedem deci o deosebire fundamentală între această stelă și primele două, motiv pentru care am inserat-o în aceeași grupă. Același lucru îl putem spune și despre stela nr. 4 la care bazele pe care sînt așezați lei (din care s-au păstrat doar labele) sînt mai înalte, în așa fel încît o parte din fronton este înscris, restul rămînd liber.

Unele precizări cronologice ale acestei grupe sînt oferite de stela nr. 2 în a cărei inscripție este menționat un *decurio municipii*, calitate a dedicantului. Or, pare acum cert atestată ridicarea la rang de *municipiu* a Romulei în a doua jumătate a secolului al II-lea⁴. Este deci probabil că întreaga grupă se așază după această dată, fără a putea aduce însă precizări cronologice mai strînse

⁴ O inscripție de la Sevilla din vremea lui Antoninus Pius menționează Romula ca *cititas*, cf. Gr. Florescu, și C. Petolescu, *op. cit.*

pentru celelalte două piese. Gr. Florescu data primele două stele către jumătatea secolului al II-lea iar cea de-a treia și a patra în secolul al III-lea. Această diferențiere cronologică exprimă ideea autorului că tipul de stelă cu frontonul liber așezat pe o cornișă evoluează trecând prin formula intermediară a stelei nr. 3 către stela cu fronton triunghiular înscris pe suprafața lespezii, aceasta din urmă apărând abia în secolul al III-lea. Este greu să admitem o evoluție interioară în cadrul provinciei Dacia Inferior în sensul propus de Gr. Florescu, de vreme ce în regiunile învecinate stela cu fronton triunghiular înscris era cunoscută încă din secolul I. Pe de altă parte, nici un element intern al stelelor nr. 3 sau nr. 4 nu ne conduce către o datare mai târzie. Dimpotrivă, șirul de personaje cu numele Aelius din inscripția stelei nr. 4 ar părea să indice pentru această stelă a doua jumătate a secolului al II-lea. Sintem înclinați să socotim că modificarea operată pe stelele nr. 3 și 4 a apărut mai degrabă din lipsă de meșteșug a pietrarilor, puși în fața unor modele greu de executat, ca cele ale stelelor nr. 1 și 2.

Gr. Florescu considera că această grupă de stele pătrunde pe teritoriul Daciei Inferior ca o iradiere a regiunilor sudice, greco-orientale și atribuia rolul de purtător soldaților din *numerus Sutorum Sagittariorum*, alcătuită din sirieni și stabilită la Roma⁵.

H. Gabelmann arăta recent că stelele cu ramă profilată (denumire pe care o dă acestei grupe) își au originea, așa cum remarcă și autorul român, în arta greacă. Dar transformările operate, greu de urmărit de altminteri au creat un tip de stelă răspândit într-o epocă timpurie (probabil epoca augustee) în Italia de nord⁶. Exemplarele din această grupă, așa cum apar ele în Dacia Inferior, cu dimensiunile pe care le au (sunt stele deosebit de mari mergând pînă la 3 m înălțime), cu lei acroteriali, cu inscripții a căror lungime ocupă aproape întreaga suprafață a stelei, nu mai au nimic comun cu prototipurile grecești și ni se pare exclusă o influență directă în cazul de față a zonelor de cultură greacă. Este fără îndoială o grupă de stele pătrunsă în Dacia din zonele dunărene. Dificultatea care se ivește în situarea acestei grupe nu este de ordin tipologic, ci de ordin cronologic. În secolul I, în Italia de nord există stele înrudite tipologic cu cele de care ne ocupăm. O astfel de stelă este cea a lui Q. Manilius Cordus aflată în lapidarul din Bologna⁷ (fig. 2). Regăsim pe această stelă cornișa (cu un profil mai puțin accentuat decît pe




Fig. 2. Stela lui Manilius Cordus de la Bologna.

⁵ Florescu, p. 58.

⁶ H. Gabelmann, *Bonner Jahrb.*, 172, 1972, p. 69–72.

⁷ G. Susini, *Il lapidario greco e romano di Bologna*, Bologna, 1960, cat. 78, pl. 10.

exemplarele din Dacia), denticolii care împodobesc timpanul, leii acroteriali, conul de pin în vârful frontonului și cîmpul inscripției care se desfășoară pe întreaga suprafață a stelei. Piesa de la Bologna are în plus doi frumoși pilaștrii care mărginesc cîmpul inscripției. Dimensiunile stelelor sînt și ele asemănătoare. Stela de la Bologna are înălțimea de 3,35 m. Această stelă a fost datată în primele decenii ale secolului I.G.A. Mansuelli arată că leii acroteriali nu depășesc în Italia primul secol⁸. Modelul stelei de la Bologna îl regăsim pe o stelă de la Savaria, din Pannonia. Este vorba de stela lui Sex(tus) Utti(e)dus⁹ (fig. 3), datată în a doua jumătate a secolului I. O altă stelă, din același loc, pe care modelul poate fi regăsit, deși de o calitate artizanală mult inferioară, este stela lui Tiberius Claudius Primio¹⁰. Avem aci a face cu o pătrundere în Pannonia a modelelor din Italia de nord, fenomen observat pe întreg materialul de la Savaria de către Z. Kádár¹¹. La sudul Dunării, la Novae, o stelă foarte apropiată ca tip de stela nr. 3 se datează prin inscripția între anii 45–69 e.n.¹² (fig. 4).



Fig. 3. Stela lui Sextus Uttiedus de la Savaria.




Fig. 4. Stela lui Publius Farfinias de la Novae.

⁸ G. Mansuelli, *Le stele romane del terriorio Ravennate e del Basso Po*, Ravenna, 1967, p. 83.

⁹ L. Balla, T. P. Buocz, Z. Kádár, A. Mócsy, T. Szentléleky, *Die römischen Steinendkmäler von Savaria*, Budapesta, 1971, cat. 97, fig. 80.

¹⁰ *Ibidem*, ct. 102, fig. 85.

¹¹ *Ibidem*, p. 58–68.

¹² D. Dimitrov, *Die Grabstelen römischer Zeit in Nordbulgarten*, Sofia, 1942 (citată în continuare: Dimitrov).

Deci în secolul I tipul de stelă cu fronton liber și lei acroteriali pătrunde pînă în regiunile dunărene. Modelul răspîndit în Dacia este o creație locală a secolului al II-lea, pornind de la tipul general răspîndit în secolul I, așa cum ne-o indică vrejul de viță de vie ce decorează cadrul stelei, motiv decorativ introdus în regiunile Dunării de Jos începînd cu secolul al II-lea. Probabil că odată cu instalarea stăpînirii romane la nordul Dunării la începutul secolului al II-lea s-au înființat ateliere de pietrari venite cu modele ce mai circulau la acest început de secol, și pe care apoi le păstrează cu conservatorism de-a lungul întregului secol al II-lea și probabil și în secolul al III-lea. Ni se pare o trăsătură distinctivă a Daciei conservarea unui pronunțat caracter arhitectonic al stelei, caracter ce se pierde în celelalte provincii, unde diversele părți ale stelei devin un pur ornament pe lepedea de piatră. Numeroasele coronamente păstrate, ca și scobiturile de asamblare, dovedesc că aproape toate tipurile de stele aveau un coronament care accentua monumentalitatea stelei și caracterul ei arhitectonic.

Cele patru stele ale acestei grupe au fost descoperite de-a lungul Oltului, două dintre ele chiar la Romula, iar celelalte două la Rusănești.



Fig. 5. Stela lui Ti. Patulcius Severus de la Rusănești.



Fig. 6. Stela lui Aelius Valerianus de la Romula.

la o distanță de 40 de km către sud. Sint probabil produsul unor ateliere din Romula, centru de primă importanță în cadrul provinciei Dacia Inferior și centru meșteșugăresc foarte activ.

B. Stele rectangulare, un fronton semicircular, un cîmp al inscripției și uneori un cîmp al soelului, așezat sub cîmpul inscripției (grupa a VII-a).

5. Stela lui Marcus Cassius Herculanius, descoperită la Cioroiu Nou, azi la Muzeul Olteniei, Craiova, fig. 7.

Florescu, nr. 22, fig. 14; D. Tudor, *Oltenia romană*², Sf. 299.

6. Stela lui Antonius Nicanoris, descoperită la Romula, azi la MNA, L, 100.

CIL, III, 8 035; Gr. Tocilescu, *Monumente epigrafice și sculpturale*, p. 285, nr. 29; Florescu, nr. 25, fig. 17.

7. Stela lui Aurelius Gratus, loc de descoperire necunoscut, azi la MNA, L, 62, fig. 8.

CIL, III, 1 626; Gr. Tocilescu, *Monumente epigrafice și sculpturale*, p. 305, nr. 34; Florescu, nr. 24, fig. 16.

8. Stela descoperită la Malovăț, azi la Muzeul „Porțile de Fier”. Al. Bărcăcilă, *Nuoi monumente funerare din Drubeta*, p. 24; Florescu, nr. 28, fig. 18.

9. Stelă funerară descoperită la Drobeta, azi la Muzeul „Porțile de Fier”.

Florescu, nr. 20, fig. 12.



Fig. 7. Stelă de la Cioroiu Nou.



Fig. 8. Stela lui Aurelius Gratus.

10. Stelă funerară fragmentară descoperită la Zăgaia, com. Ghelmeșoiaia, în împrejurimile Drobetei.

CIL, III, 8 021 ; Al. Bărcăcilă, *Nouii monumente funerare din Drobeta*, p. 27 ; Gr. Tocilescu, *Monumente epigrafice și sculpturale* p. 289 ; Florescu, nr. 17, fig. 9 ; Luca Bianchi, *Apulum*, 12, 1975, p. 177, fig. 7.

11. Stelă funerară fragmentară descoperită la Drobeta.

Florescu, nr. 18, fig. 10.

Această grupă adună cea mai reprezentativă și mai interesantă serie de stele din Dacia Inferior. Frontonul semicircular ce caracterizează această grupă este un element cunoscut în Moesia Inferior. Cîmpul inscripției este încadrat de un vrej de viță de vie.

Este imposibil de studiat această grupă în Dacia Inferior, fără a stabili legăturile cu Moesia Superior, mai cu seamă cu regiunile vecine din sudul Dunării, unde această grupă este reprezentată de un număr foarte mare de stele, care ne pot lămuri și materialul nostru.

Pentru a obține o imagine mai exactă a modelelor care circulau în Dacia, în raport cu cele de la sudul Dunării, încercînd totodată să stabilim rolul acestora din urmă în difuziunea grupei B, am clasificat materialul descoperit în răsăritul provinciei Moesia Superioară obținînd următoarele tipuri :

1. Stele cu frontul semicircular împodobit cu coroană funerară și cîmpul inscripției :

- Aurelianum Aquae (Zajcar) (prima jumătate a secolului II) ;
- Viminacium (a doua jumătate a secolului al II-lea) ;
- Ciurmakovci, Dimitrov, cat. 24, fig. 92 (secolul III-lea) ;
- Ciurmakovci, Dimitrov, cat. 25, fig. 93 (secolul al III-lea) ;

2. Stele cu frontonul semicircular, împodobit cu coroană funerară, cîmpul inscripției și cîmpul soclului :

- Ratiaria, Dimitrov, cat. 71, fig. 8 (începutul secolului al II-lea) ;
- Ratiaria, Dimitrov cat. 30, fig. 9 (mijlocul secolului al II-lea) ;
- Novo Selo, Dimitrov, cat. 31, fig. 2 (prima jumătate a secolului al II-lea) ;

- Ratiaria, Dimitrov, cat. 34, fig. 6 (sfîrșitul secolului al II-lea — începutul secolului al III-lea) ;

- Drenovec, Dimitrov, cat. 70, fig. 5 (secolul al II-lea) ;
- Ratiaria, Dimitrov, cat. 72, fig. 10 (secolul al III-lea) ;
- Lukovica, Dimitrov, cat. 33, fig. 4 (secolul al III-lea).

3. Stele cu fronton semicircular sprijinit pe pilaștri scunzi decorat cu coroană sau rozetă, cîmpul inscripției sau cîmpul soclului :

- Dobri Dol, Dimitrov, cat. 39, fig. 16 (a doua jumătate a secolului al II-lea) ;

- Ratiaria, Dimitrov, cat. 37, fig. 14 (a doua jumătate a secolului al II-lea) ;

- Ratiaria, *IzvestijaSofia*, 30, 1967, nr. 5, p. 149 (secolul al II-lea) ;

- Dobri Dol, Dimitrov, cat. 38, fig. 15 (sfîrșitul secolului al II-lea — începutul secolului al III-lea) ;

4. Stele cu cîmpul reliefului arcuit sprijinit pe pilaştri scunzi, decorat cu portrete bust și cîmpul inscripției :

— Bononia (Vidin), Dimitrov, cat. 80, fig. 27 (sfîrșitul secolului al II-lea) ;

— Rabișa, Dimitrov, cat. 78, fig. 28 (secolul al III-lea) ;

— Grămada, IzvestijaSofia, 30, 1967, nr. 7.

— Manastiriște, Dimitrov, cat. 46, fig. 25 (sfîrșitul secolului al II-lea) ;

— Makreș, Dimitrov, cat. 41, fig. 20 (sfîrșitul secolului al III-lea — secolul al IV-lea) ;

— Makreș, Dimitrov, cat. 40, fig. 22 (sfîrșitul secolului al III-lea — secolul al IV-lea) ;

— Makreș, Dimitrov, cat. 42, fig. 23 (sfîrșitul secolului al III-lea — secolul al IV-lea) ;

— Makreș, Dimitrov, cat. 43, fig. 19.

Tabelul cronologic al materialului prezentat mai sus la care am adăugat piesele provenite din Moesia Inferior, din reg. Novae, este următorul :

Tipul	Proveniența	Datarea	Correspondență Dimitrov
2	Ratiaria	Încep. sec. II	cat. 71, fig. 8
2	Ratiaria	Încep. sec. II	cat. 34, fig. 6
2	Novae	Încep. sec. II	cat. 21, fig. 55
2	Novae	Prima jum. sec. II	cat. 21, fig. 55
3	Labec	Prima jum. sec. II	cat. 26, fig. 17
2	Ratiaria	Mijl. sec. II	cat. 30, fig. 9
2	Ratiaria	Mijl. sec. II	cat. 32, fig. 3
2	Novo Selo	Mijl. sec. II	cat. 31, fig. 2
4	Krivina (Novae)	Mijl. sec. II	cat. 46, fig. 64
2	Ratiaria	Sec. II	cat. 34, fig. 6
4	Manastiriște	Sec. II	cat. 46, fig. 25
2	Nicopolis ad Istrum	Sec. II	cat. 110, fig. 57
2	Drenovec	Sec. II	cat. 70, fig. 5
2	Pavlikeni	Sec. II	cat. 111, fig. 58
3	Ratiaria	A doua jum. sec. II	cat. 37, fig. 14
3	Dobri Dol	A doua jum. sec. II	cat. 39, fig. 18
3	Dobri Dol	Sf. sec. II—Încep. sec. III	cat. 38, fig. 15
2	Novae	Sf. sec. II—Încep. sec. III	cat. 22, fig. 56
4	Bononia	A doua jum. sec. II	cat. 80, fig. 27
4	Belene (Novae)	A doua jum. sec. II	cat. 76, fig. 63
4	Strahilovo (Novae)	A doua jum. sec. II	cat. 75 fig. 65
1	Ciumakovci	Sec. III	cat. 24, fig. 92
1	Ciumakovci	Sec. III	cat. 25, fig. 93
4	Rabișa	Sec. III	cat. 78, fig. 28
4	Makreș	Sf. sec. III—Încep. sec. IV	cat. 41, fig. 20
4	Makreș	Sf. sec. III—Încep. sec. IV	cat. 43, fig. 19
4	Makreș	Sf. sec. III—Încep. sec. IV	cat. 42, fig. 23
4	Makreș	Sf. sec. III—Încep. sec. IV	cat. 40, fig. 22
4	Bononia	Sf. sec. III—Încep. sec. IV	cat. 45, fig. 24

După cum ușor se poate vedea în tabloul cronologic întocmit mai sus, în cadrul acestei grupe, cele mai timpurii exemplare sînt cele care au frontonul decorat cu coroana funerară. Primele stele, de la începutul secolului al II-lea au frontul mai îngust decît lățimea pietrei, în așa fel

încît, între marginile acestuia și cele ale pietrei, pot fi reprezentate diverse figuri simbolice: Attis cu ciunele (Ratiaria) sau lei rampanți (Novae). Stelele de acest tip apar concomitent la Novae și la Ratiaria. Deși stelele timpurii de la Novae sînt fragmentare, lipsite de partea lor inferioară, sîntem înclinați să credem că și ele aveau o structură asemănătoare cu stelele de la Ratiaria, anume sub frontonul circular un cîmp al inscripției și un cîmp al soclului, acesta din urmă nefiind însă dovedit.

Pe la mijlocul secolului al II-lea, frontonul ajunge să ocupe întreaga lățime a pietrei, atît la Novae, cît și la Ratiaria. Legătura dintre atelierele celor două centre este evidentă, fără a putea spune a cui este prioritatea și dacă există vreuna. O diferențiere a celor două centre se face atunci cînd apare modelul cu frontonul semicircular sprijinit pe pilaștri scunzi. Să fie oare o amintire tîrzie a stelei cu nișe răspîndită în Germania? Greu de dovedit. Un exemplar timpuriu, din prima jumătate a secolului al II-lea, rămîne izolat, dar anunță acest model ce va cunoaște o mare răspîndire în zona Ratiariei, din a doua jumătate a secolului al II-lea. El este în schimb absent în regiunea Novae, deși atelierele continuă să lucreze modelul cu fronton semicircular și chiar să inoveze. Astfel, pe la mijlocul secolului al II-lea este introdus în frontonul semicircular portretul bust (Krivina, reg. Novae), mai frecvent în această zonă în a doua jumătate a secolului (Belene și Strahilovo). În zona Ratiariei modelul cu portrete bust întirzie să apară. Datarea stelei de la Manastiriște, pe riul Ogosta, la începutul secolului al II-lea nu ni se pare concludentă, în așa felîncît primul reper și dealtfel izolat rămîne o stelă de la Bononia, de la sfîrșitul secolului al II-lea. Stela de la Manastiriște pare să fie din aceeași vreme sau poate de la începutul secolului al III-lea. Interesant este că pe această stelă apar pentru prima oară portretele bust așezate în frontonul semicircular sprijinit pe pilaștri scunzi, după modelul răspîndit la Ratiaria. O stelă de la Rabișa din secolul al III-lea precede un important și foarte interesant grup de stele descoperite la Makreș, cu portrete bust în frontonul semicircular, lucrate probabil, așa cum credea. D. Dimitrov¹³, de un atelier de pe lângă *numeri Dalmatum Divitensium*, cu sediul în această localitate. Aceste stele pot fi datate la sfîrșitul secolului al III-lea — începutul secolului al IV-lea cu ajutorul inscripțiilor care pomenesc un *exarchus* și un *circitor*, ranguri militare ce apar în secolul al IV-lea, sau cel mai devreme, după părerea lui A. Mócsy¹⁴, în al treilea sfert al secolului al III-lea. Acest tip ale cărui prime exemplare apar în secolul al II-lea și continuă să existe la sfîrșitul secolului al III-lea, dacă nu chiar în secolul al IV-lea, este una dintre cele mai prețioase mărturii ale instalării unei tradiții de atelier și a constanței unor modele pe zone restrînse¹⁵.

În comparație cu bogăția materialului din dreapta Dunării, cel din stînga fluviului, din Dacia Inferior, este mai rar, încît cu greu se pot formula niște concluzii ferme pe baza lui.

Tipul 1, cu fronton semicircular, decorat cu coroană funerară și cu un cîmp al inscripției, fără cîmpul soclului, așa cum este ilustrat de stela nr.

¹³ Dimitrov, p. 65 și urm.

¹⁴ A. Mócsy, *Gesellschaft und Romanisation in der römischen Provinz Moesia Superior*, Budapesta, 1970, p. 109.

¹⁵ Dimitrov, p. 65.

9 de la Drobeta, apare în dreapta Dunării, după cum am văzut deja, la Viminacium și la Aurelianum Aquae încă din secolul al II-lea, iar în secolul al III-lea pe două stele de la Ciurmakovci. Stela de la Drobeta nu ne oferă nici un indiciu de datare. Mai interesantă este stela de la Cioroiu Nou. Un fronton semicircular sprijinit pe pilaștri scunzi ne trimite imediat către zona Ratiarici. Meduza care decorează frontonul apare într-un singur caz la dreapta Dunării, în aceeași regiune (Dimitrov, cat. 34, fig. 6). Geniile funerare care se sprijină de marginile frontonului amintesc și ele de piatra pomenită mai sus, pe care apare pe același loc Attis cu ciinele. Stela de la Cioroiu Nou (fig. 7) are însă forma tipului 3 și credem că nu este mai timpurie de a doua jumătate a secolului al II-lea, datare propusă și de Gr. Florescu. Decorația stelei de la Cioroiu Nou este completată de reprezentarea unei lupte de animale, temă frecventă în Moesia Superior, așezată aici pe latura superioară a cadrului inscripției, caligrafiată ca un motiv în spirale.

Cele trei stele cu portrete, nr. 6, stela lui Antonius Nicanoris de la Romula, nr. 7, stela lui Aurelius Gratus (fig. 8) și stela nr. 9 descoperită la Drobeta aparțin tipului 4 în formula lui de la Ratiaria, cu frontonul semicircular, sprijinit pe pilaștri scunzi. După cum am văzut, această formulă apare destul de târziu în dreapta Dunării, către sfârșitul secolului al II-lea, într-o epocă în care este larg răspândită, în așa fel încît o găsim și la Singidunum și Naissus. Portretele aparțin și ele modei răspândite la sfârșitul epocii antoniene. În virtutea unui conservatorism provincial de care trebuie totdeauna ținut seama, atunci cînd avem de-a face cu asemenea portrete, stelele acestea ar putea fi datate către sfârșitul secolului al II-lea — începutul secolului al III-lea.

Grupei B trebuie să-i adăugăm și două fragmente, nr. 10 (Zăgăvia, lângă Drobeta) și nr. 11 (Drobeta), ce păstrează partea inferioară a unor stele pe care este reprezentat cîmpul soclului.

Fragmentul nr. 10, stela lui Ulcudius, a beneficiat de numeroase interpretări prilejuite de reprezentările din cîmpul soclului. Putem reconstitui trei din elementele reprezentate, fără însă a putea spune ce va fi fost în dreapta cîmpului, astăzi pierdut. Sînt reprezentări simbolice, care însă nu compun o scenă, ci rămîn izolate unele de altele. Dinspre centrul cîmpului către stînga sînt reprezentate : un con de pin (nu ni se pare o cistă, așa cum presupune L. Bianchi¹⁶), o masă de ofrande pe care este așezat un crater, și două grupuri suprapuse reprezentînd fiecare cîte un om luptîndu-se cu un urs. Cel de jos, cu barbă și îmbrăcat cu o tunică, înfige arma în pintecul animalului, ridicat în două labe, cu corpul paralel cu al omului. Grupul de deasupra este mult mai puțin clar. Gr. Florescu vedea ursul cu capul reprezentat în jos, semn că el a fost învins. Luca Bianchi dă o nouă lectură scenei¹⁷. El crede că omul este reprezentat într-o atitudine instabilă, pe cale de-a cădea, deci el cel învins. În ceea ce ne privește, avem impresia că putem vedea un om cărînd în spate ursul cu capul în jos, adică răpus. După cum se vede, imaginea este mult prea deteriorată pentru a fi citită, dar oricum interpretarea scenei propusă de Luca Bianchi este corectă. El respinge legătura stabilită de Gr. Tocilescu și apoi de Gr. Floreeu între această scenă

¹⁶ Luca Bianchi. *Apullum*, 13, 1975, p. 177.

¹⁷ *Ibidem*, p. 178.

și cultul etonian al lui Zalmoxis și arată că este vorba de o scenă de vină-toare eroică, temă atît de răspîndită în simbolistica funerară romană. Schema în sine, arată Luca Bianchi, este binecunoscută și ea circulă în repertoriul figurativ roman¹⁸. Ceea ce ne interesează mai mult în momentul de față este masa de ofrande, pe care o găsim reprezentată pe acest fragment. O masă asemănătoare găsim reprezentată și pe fragmentul nr. 11, provenind, ca și precedentul, de la Drobeta. Alături de masă, o femeie, văzută din față, dar cu picioarele prezentate din profil, făcînd gestul de ofrandă. Avem pe aceste două fragmente de-a face cu scena banchetului funerar, în formula abreviată cunoscută în zonele central europene, redusă deci la o masă de ofrande și două persoane care fac ofrandele, de o parte și de alta a mesei. Acest „banchet panonic” cum a fost el denumit, îl întîlnim cel mai frecvent în zona Aquincum, adus probabil de *legio X* venită aici din zona Rinului la începutul secolului al II-lea¹⁹. De aici, în cursul aceluiași secol, el se răspîndește în provinciile vecine, Noricum, Dacia, Moesia Superior²⁰. Două centre importante în care banchetul panonic apare frecvent sînt Intercissa și Savaria. Pe stelele de aici scena banchetului apare întotdeauna pe un cîmp intermediar, între cîmpul reliefului și al inscripției. Aceeași așezare a scenei banchetului o întîlnim și la grupul de stele de pe valea Drinei²¹. Cunoaștem o singură stelă pe care banchetul funerar este așezat pe cîmpul soclului, așa cum îl întîlnim pe exemplarele de la Drobeta, cea de la Viminacium în Moesia Superior²². Este o stelă din a doua jumătate a secolului al II-lea. Cum cîmpul soclului este un element obișnuit pe stelele din Viminacium, acesta a fost folosit în chip firesc pentru scena banchetului. Nu știm în ce măsură însă scena banchetului funerar a intrat în repertoriul meșterilor de la Viminacium în așa măsură încît aceștia să și poată transmite modelul. Dacă nu acceptăm această ipoteză, rămîne numai alternativa unei penetrații directe a scenei banchetului din Pannonia și așezarea ei pe cîmpul soclului, o soluție locală a atelierelor din Drobeta.

În Dacia Inferior scena banchetului funerar nu pare să fi fost adoptată decît de atelierelor din Drobeta.

Stelele din grupa **B** au pe latura superioară o scobitură în care era fixat un coronament. Ni s-au păstrat unele dintre ele. Cele mai multe reprezintă doi lei adosați, avînd între ei un con de pin sau un geniu funerar²³. Această formulă decorativă apropie și ea stelele din Dacia Inferior de cele din Moesia Superior. Aceste coronamente măreau impresia de monumentalitate.

Ne vom ocupa în continuare de cîteva stele, piese ce nu pot fi încadrate într-o serie, rămînînd însă nu mai puțin utile pentru studiul curentelor artistice din Dacia Inferior :

¹⁸ *Ibidem*, p. 178.

¹⁹ *Ibidem*, p. 157.

²⁰ *Ibidem*, p. 162.

²¹ I. Čremosnik, *JÖAI*, 44, 1959, p. 209 și urm.

²² N. Vulić, *Spomenik*, 71, 1931, p. 311.

²³ Florescu, *cat.* 32—35.

12. Stela Laudicei Syra, descoperită la Drobeta, azi la Muzeul regional Porțile de Fier.

Al. Bărcăcilă, AO, 12, 1932, 61—62, p. 235—239; Florescu, nr. 19; D. Tudor, *Oltenia Romană*³, SE, 17.

Este o stelă rectangulară, fără nici un fel de element arhitectonic, a cărei suprafață este împărțită în două cîmpuri: al reliefului și al inscripției. În cîmpul reliefului sînt reprezentate: o rozetă înscrisă într-un cerc, o oglindă și o casetă, realizate printr-o simplă linie incizată. Rama stelei este neornamentată. Data stelei ar putea fi mijlocul secolului al II-lea așa cum indică moneda descoperită alături de piatră²⁴.

Acest model de stelă este curent în Moesia Inferior, unde apare într-un număr mare de exemplare, răspîndite pe întreg teritoriul. El este însă absent din Moesia Superior, așa încît am fi poate îndreptățit să admitem o influență a provinciei de la gurile Dunării, dacă nu cumva este creația spontană a vreunui meșter incapabil de a realiza un model mai complicat.

13. Stela lui Sura, descoperită la Răcari, Dolj, azi la Muzeul Olteniei.

Gr. Florescu, *Castrul Roman de la Răcari*, Craiova, 1930, p. 18; Florescu, nr. 16; D. Tudor, *Oltenia Romană*³, SE, 428.

Stelă rectangulară cu fronton triunghiular înscris. Laturile frontonului se sprijină pe pilaștrii scunzi. Acrotere, înscrise, în formă de arc de cerc. Cîmpul inscripției este încadrat de un chenar de vrej de iederă. Gr. Florescu datează inscripția la sfîrșitul secolului al II-lea.

Acest model de stelă, căruia îi este caracteristic frontonul triunghiular sprijinit pe pilaștri scunzi, îl întîlnim în două centre importante din dreapta Dunării, Viminacium și Naissus²⁵, dar nu înainte de sfîrșitul secolului al II-lea sau mai degrabă de secolul al III-lea. De aceea datarea lui Gr. Florescu pare plauzibilă, putînd fi chiar coborîtă în secolul al III-lea²⁶.

Această stelă ne dezvăluie încă o dată legăturile culturale ale Daciei cu Moesia Superior.

14. Stela Iuliei Philumene, descoperită la Drobeta, azi la Muzeul „Porțile de Fier”, inv. L, II, 25.

CIL, III, 6 280 (= 8 020): Florescu, nr. 31; D. Tudor, *Oltenia Romană*² p. 320, fig. 81.

Stelă rectangulară cu suprafața împărțită în două cîmpuri. Cîmpul reliefului cuprinde un medalion a cărui margine formează o coroană din frunze de viță de vie, în care este reprezentat un bust de femeie. În cele două colțuri superioare ale cîmpului, rozete, iar în cele inferioare, frunze de acant. Personajul feminin din medalion poartă așa numita „melonenfrisur”. Cîmpul inscripției este încadrat de un chenar subțire, decorat cu un vrej de viță de vie.

Stele cu medalion funerar sînt frecvente în Dacia Superior: Alba Iulia²⁷, Cluj-Napoca²⁸, Vințu de Jos²⁹, în împrejurimile Mediașului³⁰, deci pe

²⁴ Gr. Florescu, C. Petolescu, *op. cit.*, nr. 60.

²⁵ A. Mócsy, *op. cit.*, p. 97 și p. 149.

²⁶ Florescu, p. 26.

²⁷ Gr. Florescu, ED, 4, 1930, cat. 45, fig. 39.

²⁸ *Ibidem*, cat. 39, fig. 33.

²⁹ *Ibidem*, cat. 35, fig. 29.

³⁰ *Ibidem*, cat. 36, fig. 30.

tot cuprinsul provinciei. Ele au pătruns aici din Pannonia. Stelele cu medalion apar în Pannonia începînd din a doua jumătate a secolului I³¹. Centrele mai importante sînt Aquincum și Savaria.

Este greu de spus dacă stelele cu medalion de la Drobeta reprezintă o penetrație pannonică sau apar ca un reflex al artei din Dacia Superior, provincie vecină. Cum la Drobeta am întîlnit „banchetul pannonic” se poate presupune o legătură directă a acestor centre cu provincia vecină Pannonia.

Vestul Olteniei se organizează ca provincie romană sub directa administrație a Moesiei Superior, în timp ce restul regiunii este condusă de guvernatorul Moesiei Inferior. Legătura administrativă dintre malul drept și cel stîng al Dunării la începutul secolului al II-lea pare să fi marcat puternic cultura regiunii de la nordul Dunării. Pe de altă parte, așezarea geografică a Daciei Inferior face din ea o provincie dunăreană, inclusă implicit în aria de cultură a limesului roman. Am văzut de-a lungul acestor pagini că atît din punct de vedere formal cît și iconografic arta Daciei Inferior formează o unitate culturală cu provincia Moesiei Superior, avînd unele trăsături comune și cu Moesia Inferior.

Am lăsat anume la urmă stela lui Quintus Philippicus (fig. 9) publicată pentru prima oară de Gr. Tocilescu cu mențiunea că ar fi fost descoperită la Sucidava³². Este republicată apoi de Gr. Florescu, nr. 23, fig. 15, și datată la începutul secolului al II-lea. Datarea acestei stela a născut însă controverse. H. van de Weerd³³ și A. Alföldi³⁴ au datat această stelă în secolul al III-lea, epocă în care legiunea V Macedonica, al cărui signifer era Quintus Philippicus, se afla în Dacia. Ritterling³⁵ și G. Forni³⁶ sînt însă de părere că stela nu este mai tîrzie de epoca lui Claudius și a fost adusă de peste Dunăre, de la Oescus, garnizoană a legiunii V Macedonica pînă în vremea războaielor dacice cu o scurtă întrerupere între anii 62 și 71 e.n. O altă ipoteză este



Fig. 9. Stela lui Quintus Philippicus.

³¹ Stela lui P(ublius) Maecius, veteran al legiunii a XV Apolinaris de la Savaria vezi cat. 95.

³² Gr. Tocilescu, *Fouilles et recherches archéologiques en Roumanie*, București, 1900, p. 190.

³³ H. van der Weed, *Trois légions...*, p. 98 (apud D. Tudor, *Oltenia Romană* ³, București, 1968, p. 358.).

³⁴ A. Alföldi, *Zu den Schicksalen Siebenbürges im Altertum*, Budapesta, 1944, p. 13.

³⁵ K. Ritterling, RE, XII, col. 1 575.

³⁶ G. Forni, *Il reclutamento delle legioni da Augusto a Diocleziani*, Roma, 1953, p. 165.

aceea a lui O. Cuntz³⁷, urmat de B. Gerov³⁸, după care inscripția ar aparține epocii lui Tiberius.

Stela este rectangulară. Un chenar frumos din vrej de acant cu rozete și păsărele încadrează lespedeza pe toate laturile. O nișă arcuită în partea superioară și mărginită de doi pilaștri laterali adăposteste imaginea unui personaj în picioare, în poziție frontală, purtând un costum militar, o tunică scurtă și strinsă cu un *cingulum militae*. În mina dreaptă ține un *signum* compus din cinci phalere. Sub nișă este așezat cimpul inscripției. Tipologic stela aparține grupului stelelor cu nișă în formă de scoică din provincia romană Germania³⁹. Legăturile acestui monument cu stelele din această provincie sînt însă mai strînse. Sintem în fața aceluiași model cu cel al stelei lui Annaius de la Mainz⁴⁰. Aceeași poziție a personajului și mai cu seamă aceeași tratare a costumului, în falduri semicirculare ce pornesc de la centură în jos. Este un mod de tratare liniară pe care îl întîlnim aidoma pe grupa de la Mainz. Analogiile sînt prea strînse pentru ca decalajul în timp să fie prea mare, or, grupa de la Mainz se datează în epoca lui Claudius, dată pe care sintem înclinați a o accepta și pentru piesa noastră, cu atît mai mult cu cît indiciile epigrafice nu permit o datare mai tîrzie⁴¹. Această concluzie atrage evident după sine eliminarea provenienței piesei de la Sucidava și restituirea ei centrului de la Oescus.

À PROPOS DES STÈLES FUNÉRAIRES DE LA DACIE INFÉRIEURE

(RÉSUMÉ)

Cette étude est le résultat d'un nouvel examen des stèles funéraires de la Dacie Inférieure, rassemblées par Gr. Florescu dans son ouvrage, *I monumenti funerari romani della Dacia Inferior*, Bucarest 1942. L'auteur propose un classement morphologique plus rigoureux, qui comprenne presque tous les documents, sauf quelques pièces isolées, étudiées séparément : le groupe A, monuments au fronton triangulaire et aux acrotères libres, ayant un seul champ, celui de l'inscription ; le groupe B, les pièces rectangulaires au fronton demicirculaire, champ de l'inscription et occasionnellement champ du socle.

La chronologie du groupe A a été fixée grâce à la stèle n° 2, datée depuis le milieu du II^es. Les modèles, bien que plus anciens en Italie Septentrionale et dans les Provinces Dnubiennes (I^{er} s.), se sont conservés en Dacie Inférieure jusqu'à la fin du II^e, sinon même au III^e s.

³⁷ O. Cuntz, *JÖAI*, 25, 1929, p. 76.

³⁸ B. Gerov, *Acta Ant Hung*, 15, 1967, 1-4, p. 87.

³⁹ H. Gabelmann, *op. cit.*, p. 111 și urm.

⁴⁰ *Ibidem*, p. 112, fig. 29.

⁴¹ Absența cognomenului, ca și numele celor doi arbitri sînt indicii că inscripția nu poate fi mai tîrzie de epoca lui Claudius.

Le groupe *B* comprend aussi une large zone du Sud du Danube, en Mésie Supérieure. L'auteur en étudie tout l'ensemble, et propose une chronologie interne.

EXPLICATIONS DES FIGURES

- Fig. 1. Jieni. Stèle d'Aelius Valens.
- Fig. 2. Bologna. Stèle de Manilius Cordus.
- Fig. 3. Savaria. Stèle de Sextus Uttledus.
- Fig. 4. Novae. Stèle de Publius Perfinias.
- Fig. 5. Rusănești, Stèle de Ti. Patulcius Severus.
- Fig. 6. Romula. Stèle d'Aelius Valerianus.
- Fig. 7. Cioroiul Nou.
- Fig. 8. Stèle d'Aurelius Gratus.
- Fig. 9. Stèle de Quintus Phillippicus.

CONSTANTINI DAFNENSES ȘI BALLISTARII DAFNENSES

DE

M. ZAHARIADE

În *Notitia Dignitatum Oriens*, secțiunea pentru dioceza Thracia, pe lista legiunilor comitatense, pe locurile 45 și 46, apar menționate două unități: *Constantini Dafnenses* și *Ballistarii Dafnenses*, aflate sub comanda unui *magister militum per Thracias*¹. *Notitia* este singurul izvor în care sînt amintite aceste legiuni.

În Thracia, pe locul 47, mai apare încă o *legio comitatensis*, *Ballistarii Iuniores*². În dioceza *Oriens* sînt în funcțiune legiunile comitatense *Ballistarii Seniores*³, iar în perioada theodosiană, *legio pseudocomitatensis*, *Ballistarii Theodosiani*⁴. Tot în perioada theodosiană, în praefectura *Illyricum* activează o unitate de *Ballistarii Theodosiani Iuniores*⁵.

În ce privește, în general, unitățile de *seniores-iuniores*, deci în cazul de față și cele de *Ballistarii*, ele provin, după cum sugerează R. Tomlin, din divizarea vechilor regimente ceea ce ar putea coincide cu împărțirea definitivă a armatei între vest și est în 364 de la Naessum (Thracia), între Valentinian și Valens⁶. Operațiunea s-a făcut prin varianta desprinderii unui contingent care ar reprezenta mai tîrziu *iuniores* din regimentul părinte — *seniores*. Cele două unități nou apărute, *seniores* — *iuniores*, deși nu necesar egale în număr, vîrstă, experiență, au fost completate ulterior cu recruți care au căpătat astfel mult mai repede experiență pe lingă vechii soldați decît dacă ar fi format noi unități⁷.

Constantini Dafnenses și *Ballistarii Dafnenses* nu par să fi apărut în urma unei astfel de operații, lipsind indicația *seniores* sau *iuniores*. În

¹ VIII (O. Seeck, 1878); cf. ed. Ed. Böckling, 1853.

² *Notitia dignitatum, Orientis*, VIII (mai departe NDOr).

³ NDOr, VII, 43, Cîndva între 370—375 această unitate este prezentă în Crimeea, la Chersonesus, unde participă probabil la activități de refacere a unor edificii sau a zidului orașului. V. Latšev, IOSPE, I, 449; AnnÉp, 1907, 164 = 1908, 178.

⁴ NDOr, VII, 57.

⁵ NDOr, IX, 47 (*Legio pseudocomitatensis*).

⁶ R. Tomlin, AJPh, 93, 2, 1972, nr. 370, p. 253—278; Ammianus Marcellinus, XXVI, 5; *Acta igitur tranquillius hieme concordissimi principes, unus nuncupatione praelatus, alter honore specie tenus adiunctus, percussis Thracis Naessum advenerunt ubi in suburbano, quod appellatum Mediana a civitate tertio lapida disparatur, quasi mox separandi, partiti sunt comites... et militares parvissimi numeri...*

⁷ Pentru aceste probleme, precum și ale armatei diocezei Thracia, vezi D. Hoffmann, *Das Bewegungsheer und die Notitia Dignitatum*, vol I. și II, Düsseldorf, 1969 (Epigraphische Studien, 7/1, 2), lucrare care nu mi-a fost accesibilă în întregime. Discuții amănunțite în vol. II, capitoul 5: Die Heeresteilung zwischen Valentinian und Valens 364 n. Chr.; 8: Die Gesamtheit der in seniores und iuniores aufgespaltenen Truppenkörper von 364 n. Chr.; și 9: Die Schicksale der Ostarmee von 364 bis 368 n. Chr.; R. Tomlin, *op. cit.*, p. 264.

schimb, cea de-a doua denumire comună celor două unități, *Dafnenses*, complică în mod serios lucrurile.

Legiunea comitatensă *Ballistarii Dafnenses* oferă, în această privință, mai multe puncte de reper și posibilități de a urmări evoluția statutului ambelor regimente în cadrul armatei romane în secolul al IV-lea.

Unitatea *Ballistarii Dafnenses* poartă o dublă indicație: a) a armamentului specific și b) aparent, locul de staționare. Această situație e destul de rar întâlnită la legiunile comitatense. În cele două praefecturi, *Oriens* și *Illyricum*, mai există doar două legiuni cu această dublă indicație: *Lanciarii Stobenses* în dioceza Thracia⁸ și *Lanciarii Augustenses*, probabil în dioceza Macedonia, dar aflată sub comanda unui *magister militum per Illyricum*⁹.

Sufixul *-enses*¹⁰ din cel de-al doilea nume indică în mod clar un toponimic, în speță un oraș unde unitatea staționa sau a staționat. Din acest punct de vedere apare surprinzătoare și situația lanciarilor *Augustenses*. Ultima parte a titlului e un substantiv propriu adjectivat, *Augustenses*, derivat de la *Augusta*, oraș la gurile riului Ogost¹¹. În afară de cele trei excepții deja menționate la unitățile comitatense, doar în cazul trupelor de limitanei al doilea titlu este de obicei un toponimic căruia i se adaugă în multe situații sufixul *enses* (sing. *ensis*) e.g. *auxilium Crispitiense* la *Crispitia* (Dac. Rip.), *milites primi Gratianenses* la *Gratiana* (Scythia), *milites nauclarii Altinenses* la *Altinum* (Moesia Secunda), *auxiliares Reginenses* la *Contra Reginam auxiliares Tricornienses* la *Tricornium*, *auxilium Cuppense* la *Cuppae* (Moesia Prima)¹² etc. Or, urmînd această regulă morfologică impusă de *Notitia* ar însemna să acceptăm și că *Lanciarii Augustenses* (*legio comitatensis*), staționa la granița așa cum au afirmat-o pentru *Constantini* și *Ballistarii Dafnenses*, Ed. Böckling, J. Maurice, D. Tudor, P. Diaconu¹³. Dacă lucrurile ar sta astfel, am fi martorii unei încălcări flagrante a regulilor dislocării acestui fel de trupe la această dată și anume nu numai staționarea lor la graniță dar chiar, în cazul ultimelor două, într-un cap de pod, în *barbaricum*. Ni se pare mult mai plauzibil să ne gândim la situația după care *Lanciarii Augustenses* au constituit sau au făcut parte inițial din garnizoana orașului, *Augusta* de la Dunăre (dioceza Dacia, provincia Dacia Ripensis) în calitate de unitate limitanee, poate pînă prin perioada constantiniană cînd a fost promovată la rangul de *legio comitatensis* și trecută în rîndurile armatei de interior.

⁸ NDOr, VIII, 44.

⁹ NDOr, IX, 36. *Praefectura Illyricum* e transferată părților orientale ale imperiului abia după 378, după venirea lui Theodosius la domnie; J. B. Bury, JRS, 10, 1920, 2, p. 135.

¹⁰ Sufixul *ensis-e* exprimă *locul de unde* și se adaugă deosebi numelor de orașe pentru a arăta locul. Menționăm că sufixul *ensis-e*, productiv, este caracteristic latinei perioadei imperiale în care derivarea se face cu precădere prin acesta, spre deosebire de sufixul *-anus* comun latinei din timpul republicii care nu mai suferă schimbări în perioada tîrzie e.g. *Romanus*, *Rhodanus* etc.

¹¹ RE, II, 1895, s.v. *Augusta*, col. 2 345, nr. 8 (Tomaschek).

¹² NDOr, XLII, 25; XXXIX, 27; XL, 28; XLI, 21, 22, 25.

¹³ NDOr, I, p. 221 și 464; *Numismatique Constantiniennne*, II, Paris, 1911, p. 515; D. Tudor, *Oltenia Romană*, ediția a 3-a, București, 1971, p. 451 și urm (mai departe OR³); idem, *Historia*, 3, 1974, p. 105; P. Diaconu, *Pontica*, 4, 1971, 314—315. Pentru aceeași plasare vezi și I. Barnea, *Dicționar de Istorie peche a României*, București, 1976, p. 223.

O situație identică apare în cazul legiunilor *comitatenses*: *Lanciarii Savariensis*, *Lanciarii Commaginensis* și *Lanciarii Lauriacensis* care inițial au făcut parte din rindul trupelor de limitanei și apoi au fost transformate în legiuni *pseudocomitatenses*¹⁴. Locul *Lanciarilor Augustenses* la Augusta a fost luat de o trupă veritabil limitanee, creație a perioadei constantiniene: *cuneus equitum Dalmatarum. Stobenses*, din *Lanciarii Stobenses*, de asemenea substantiv propriu adjectivat arată că avem de-a face cu un transfer, fosta unitate prezentă la Stobi la o dată anterioară¹⁵ făcând parte acum din armata Thraciei.

Pentru *Constantini* și *Ballistarii Dafnenses* lucrurile sînt de-a dreptul confuze. Titlul de pe locul doi, derivat de la toponimicul *Dafne* invită firesc la luarea în considerare a unei cetăți cu acest nume unde, după părerea autorilor mai sus citați, ar fi staționat cele două unități¹⁶. În imperiu mai sînt cinci centre cu numele de *Dafne*: un *χρόιον* în Lykia, un port pe țărmul asiatic al Bosforului, un oraș în Palestina, azi Tell el Kadi, altul în Syria, cartier al Antiochiei, și o mică așezare lângă Pelusion, în Egipt¹⁷. Dintre acestea, singurele care puteau adăposti trupe erau orașele din Syria, respectiv Palestina. Așadar, nu există nici o dovadă sigură că cele două unități ar purta numele cetății *Daphne* de la Dunăre, dar, pe de altă parte, nu sînt nici argumente valide în favoarea apartenenței lor inițiale la unul sau altul din centrele din Orient.

O ipoteză atractivă ar fi aceea că aceste două legiuni au făcut parte, inițial, din categoria trupelor limitanee de la Dunăre, fiind ulterior retrase de la frontieră în interior și, combinate cu alte unități, ridicate la rangul de *legiones comitatenses*. A. H. M. Jones remarcă faptul că în secolul al IV-lea, în *Codex Theodosianus*, nu există o diferență radicală între *comitatenses* și *limitanei*¹⁸. Fiii de veterani, fie că părinții aparținuseră trupelor *comitatenses* sau *limitanee* erau obligați la serviciul militar, iar recruții, proveniți din conscripție regulată erau distribuiți în cele două feluri de trupe, nu după apartenența anterioară a părinților la una sau alta din categoriile de trupe ci potrivit aptitudinilor lor fizice¹⁹.

Tocmai din cauza micilor și destul de neclarelor diferențieri între unitățile *comitatenses* și *limitanee*, acestea din urmă au fost foarte des transformate în unități operative de interior *pseudocomitatenses*²⁰ sau *comitatenses*. Operațiunea a fost efectuată în părțile occidentale în repetate rînduri, pînă în vremea lui Honorius²¹. A. H. M. Jones dă un tabel substanțial cu trupele de *limitanei* transformate în legiuni *comitatenses* sau *pseudocomitatenses*²². Tabelul nu vizează și modificările de același fel

¹⁴ A. H. M. Jones, *The Later Roman Empire*, I, Oxford, 1969, p. 55.

¹⁵ NDO, XLII, 17; pentru *Lanciarii Stobenses*, vezi nota 8, iar pentru *Stobi*, RE, IV, 1932, s.v. *Stobi*, col. 47—54 (Saria).

¹⁶ Vezi nota 13.

¹⁷ RE, IV, 1900, s.v. *Daphne*, col. 2 135—2 138; cf. F. Lübkers, *Reallexikon des Klassischen Altertums*, Berlin, 1914, s.v. *Daphne*, p. 268.

¹⁸ A. H. M. Jones, *op. cit.*, p. 649 și urm.

¹⁹ *Ibidem*, p. 650.

²⁰ Pentru adevăratul înțeles al denumirii de *pseudocomitatensis* și rolul lor în apărare vezi E. Nischer, JRS, 23, 1923, 1—2, p. 31.

²¹ A. H. M. Jones, *op. cit.*, p. 651.

²² *Ibidem*, III, *Appendix*, II, tab. 7, p. 365—366.

petrecute în Orient sau Illyricum. Începutul s-ar putea face pentru aceste regiuni prin consemnarea transformărilor celor trei unități, *Lanciarii Augustenses*, *Constantini Dafnenses* și *Ballistarii Dafnenses* din trupe, limitanee în legiuni comitatense. Acceptînd posibilitatea acestui transfer se poate susține, în cazul ultimelor două, și staționarea într-o primă fază, în calitatea lor de unități de frontieră, la Dafne. În această situație, singura cetate de frontieră cu numele de Dafne e cea de la Dunărea de Jos despre care vorbește Ammianus Marcellinus și Procopius.

O altă constatare care trebuie făcută este aceea că prezența lor în fortăreața de la Dafne nu pare să dateze din perioada diocletianică. Mai întii că cetatea a fost construită mult mai tirziu (vezi mai jos), iar în al doilea rînd nu știm în mod precis dacă Diocletian a procedat la separarea artileriei de legiune, formînd mai apoi noi regimente exclusiv de artilerie, sau Constantin a fost inovatorul în acest domeniu ²³.

În ce privește localizarea Dafnei, la nord sau la sud de Dunăre, încă din antichitate s-a născut o aparentă controversă indirectă între relatările lui Ammianus și Procopius. Aceasta a dat naștere în zilele noastre unor aprinse discuții în jurul subiectului :

Amm. Marc., XXVII, 5, 2... *pubiscente vere quaesito in unum exercitu, prope Dafnen nomine munimentum est castra metatus, ponteque contabulato supra navium foros flumen transgressus est Histrum resistentibus nullis.*

Procopius IV, 7, 7, ... μεθ' ὃ δὴ τὸ Τρασμαρίσκακας ὀχύρωμά ἐστιν οὔπερ κατανικρὸν ἐν τῇ ἀντιπερας ἡπειρῶ Κωνσταντινός ποτε Ῥωμαίων βασιλεὺς φρούριον οὐκ ἀπυμελημένος ὠκοδομήσατο, Δάφνην ὄνομα, οὐκ ἀξύφορον νενομικῶς εἶναι φυλάσσεσθαι ταύτῃ τὸν ποταμὸν ἐκατέρωθεν. 8. ὃ δὴ προϊόντος τοῦ χρόνου βάρβαροι μὲν ἀφανίζουσι τὸ παράπαν, Ἰουστινιανός δὲ ἀνωκοδομήσατο βασιλεὺς ἐκ θενελλίων ἀρμάμενος.

Ammianus și Procopius sînt, în afară de *Notitia Dignitatum*, singurele izvoare care menționează o cetate la Dunăre, cu numele de *Dafne*.

Mai multe ipoteze au sugerat plasarea acestei cetăți la nordul fluviului, în fața Transmariscăi, luîndu-se astfel drept valabil textul lui Procopius. Cum istoricul bizantin relatează explicit că cetatea Dafne se află pe malul opus Transmariscăi s-a relevat posibilitatea existenței ei la Oltenița ²⁴, Spanțov ²⁵, Ulmeni ²⁶, gura Argeșului ²⁷, Curcani pe Argeș, la 15 km nord de Oltenița ²⁸, fără a putea fi arătată vreodată clară a prezenței efective a fortăreței. Dificultatea intervine în primul rînd în domeniul arheologic pentru că toate încercările de a depista cetatea Dafne

²³ E. W. Marsden, *Greek and Roman Artillery, Historical Development*, Oxford, 1969, p. 195—196.

²⁴ C. Patsch, RIEB, Belgrad, 2, 1935, 1, p. 91 ; N. Bănescu, MO, 21, 1969, 5—6, p. 384.

²⁵ Gr. Tocilescu, *Monumente epigrafice și sculpturale*, I, București, 1908, p. 183 și II, p. 639 ; G. Popa-Lisseanu, *Cetăți și orașe greco-romane în noul teritoriu al Dobrogei*, București, 1914, p. 62 și harta.

²⁶ V. Pirvan, *Rivista di filologia e di istruzione classica*, N. S., 2, 1924, 3, p. 332.

²⁷ K. Patsch, *Beiträge zur Völkerkunde von Südosteuropa*, III ; *Die Völkerbewegung an der unteren Donau in der Zeit von Diokletian bis Heraclius, 1 Teil bis zur Abwanderung der Goten und Taifalen aus Transdanubien*, Akad. der Wiss. in Wien, philos-hist. Klasse, 2, Wien și Leipzig, 1928, p. 20.

²⁸ A. Deculescu, *Magazin istoric*, 3, 1969, 11, p. 45—47.

la nordul Dunării, acolo unde o plasase Procopius, n-au dus la nici un rezultat.

În anul 1971, P. Diaconu lansa o ingenioasă ipoteză privind localizarea cetății Dafne pe care o plasa la Pirjoaia — Izvoarele la 26—27 km aval de Durostorum și punea la îndoială exactitatea informațiilor lui Procopius ²⁹. Pentru autor, singura autoritate în materie rămâne Ammianus. Ipoteza a rămas ulterior fără adepți ³⁰. Oricum ar fi, cetatea Dafne a fost construită în împrejurări cu totul deosebite. În iulie 328 Constantin se află la Oescus după cum indică un decret care poartă această dată ³¹. Trezirea Dunării de către Constantin e relevantă și de un medalion emis cu acest prilej:

- rev. SALVS REIP. în legendă, iar în exergă *Danubius*. Pod cu trei arcuri de boltă pe care trece Constantin în costum militar ținând în mână o *hasta* și un scut; Victoria poartă un trofeu și se întoarce spre împărat pentru a-i indica drumul. În fața lor un captiv în genunchi. Sub pod, la stînga, Dunărea culcată.
- av. CONSTANTINVS MAX AVG. Bust diademat, drapat și cuirasat la dreapta.

Acest medalion a fost emis cu ocazia construirii podului de la Oescus-Sucidava în anul 328 ³². Aurelius Victor remarcă: *pons per Danubium ductus* ³³. În același an apare o nouă emisiune de monede de bronz:

- rev. CONSTANTINIANA DAFNE. Victoria așezată la stînga, pe un cippus, ținînd o frunză de palmier în fiecare mână; în fața ei un trofeu, la picioarele ei un captiv în genunchi care întoarce capul. Victoria își așază piciorul pe capul captivului; alături de el un scut.
- av. CONSTANTINVS MAX AVG. Bust diademat și drapat, spre dreapta.

Tipul se potrivește unui loc întărit ³⁴. Același Aurelius Victor relatează că în vremea lui Constantin *castra castellaque pluribus locis commode posita*, propoziție care urmează menționării podului de peste Dunăre ³⁵. Cu prilejul emiterii acestei serii de monede, la cetatea Dafne s-a întîmplat un eveniment deosebit în sensul că fortăreața fie a început să fie construită, fie a fost terminată. Tipul cu legenda *Constantiniana Dafne* coroborat cu prezența lui Constantin la nordul Dunării și intensa activitate constructivă ar indica situația după care cetatea e ridicată în *barbaricum*, în mijlo-

²⁹ P. Diaconu, *op. cit.*; idem, *Studia Balcanica*, 10, 1975, p. 87—93; idem, *Magazin istoric*, 10, 1976, 10, p. 7—9.

³⁰ D. Tudor, *Podurile romane de la Dunărea de Jos*, București, 1971, p. 195, idem, *Historia*, 3, 1974, p. 105; I. Barnea, Gh. Ștefan, *Le Limes Scythicus des Origines à la fin de l'antiquité*, în *Actes du IX^e Congrès international d'études sur les frontières romaines, Mamaia, 1972*, București, Köln, 1974, p. 17—18; I. Barnea, *Dicționar...* p. 223.

³¹ Codex Theodosianus, VI, 35, 5 (mai departe CTh); J. Maurice, *op. cit.*, p. CXLVII.

³² J. Maurice, *op. cit.* p. 516, pl. XV nr. 8; A. Alföldi, *Zeitschrift für Numismatik*, 36, 1926, p. 161—166, pl. XI, 1; E. A. Thompson, *Hermes*, 84, 1956, 3, p. 372; D. Tudor, *Podurile...* p. 175.

³³ *De caesaribus*, 41.

³⁴ J. Maurice, *op. cit.*, p. 514.

³⁵ *De caesaribus*, 41; Procopius, *De aedificiis*, IV, 5, 2,, „împărații romani din trecut au acoperit tot țărmul acestui fluviu cu fortificații, nu numai în dreapta fluviului ci au zidit pe alocuri și în partea opusă orășele întărite și cetăți”.

cul unor neamuri încă nepacificată. Acest efort constructiv, care trebuie să fi fost considerabil, materializat în construcția unei mari cetăți cu rol strategic de prim-ordin și a unui pod între Oescus și Sucidava ³⁶ a fost comemorat, fapt unic în numismatica constantiniană, prin emiterea unor monede și medalioane de bronz care stau alături de emisiunile ce amintesc transformarea Byzantium-ului într-o nouă capitală. Legenda de pe monede, CONSTANTINIANA DAFNE, ar corespunde unei situații politice, și anume o victorie „morală” și probabil și una de ordin militar despre care însă nu putem spune deocamdată nimic. Cetății nou construite i-a fost dată numele de *Victoria* (Victoria Constantiniană, *Constantiniana Dafne*), sau pe scurt, Dafne, cum apare atît la Ammianus cît și la Procopius în amintirea succesului care a făcut posibilă revenirea autorității romane la nordul fluviului ³⁷.

În secolul al VI-lea, Procopius arată în mod explicit locul cetății Dafne, în fața Transmariscăi. Nu trebuie să apreciem ca netemeinice afirmațiile lui Procopius, care ar veni în contradicție cu autoritatea lui Ammianus ³⁸, și să respingem localizarea indicată de primul. Argumentul ar fi de conjunctură, căci, dacă e să urmăm această cale, avem să amintim că, de vreme ce doar Ammianus și Procopius știu de existența Dafnei, canalul unic de informație ar fi fost de la primul la ultimul, iar în acest caz Procopius fie că trebuie să „bîjbie” ca predecesorul său, fie că ar fi plasat cetatea în cauză la sudul Dunării, după cum susține P. Diaconu că o face istoricul din Antiochia ³⁹. Nu-i mai puțin adevărat însă că Ammianus nu spune explicit că Dafne s-ar afla la sud de Dunăre, ci folosește prepoziția foarte vagă *prope* care primește nu numai sensul *de aproape*, în preajma ei și în vecinătate, *vecin* ⁴⁰.

Nu intenționăm să purtăm o discuție lărgită și în contradictoriu în ce privește prezența fortăreței la nord sau la sud de Dunăre. Excluzînd însă ipoteza după care în secolul al IV-lea fosta Sucidava moesică primește denumirea de Dafne⁴¹ (însuși Procopius amintește în secolul al VI-lea cetatea Sucidava în Moesia sub denumirea de Zicideva⁴² iar Geograful din Ravenna în secolul al VIII-lea o menționează cu numele de Sancidapa⁴³), și implicit prezența ultimei la Izvoarele, ne vedem nevoiți ca, fără a folosi încă argumente arheologice irefutabile, să ne întoarcem la interesanta ipoteză de lucru, dar nu prea mult luată în discuție, a savantului austriac C. Patsch⁴⁴. Acesta a emis părerea existenței în fața Transmariscăi, pe malul opus, a unei așezări cu numele de *Marisca*, la gurile Argeșului. Opo-

³⁶ D. Tudor, *Podurile...*, p. 155–192 (cu toată bibliografia).

³⁷ Pentru activitatea lui Constantin la nordul Dunării mai multe amănunte la D. Tudor, *RIR*, 11–12, 1941–1942, p. 136–149; idem, *OR*³, p. 458–459; idem, *Historica*, 3, 1974, p. 93–109.

³⁸ P. Diaconu, *Pontica*, 4, 1971, p. 314 și 317; cf. idem, *Magazin istoric*, 10, 1976, 10, p. 9.

³⁹ *Pontica*, 4, 1971, p. 314.

⁴⁰ E și R. Bianchi, O. Lelli, *Dizionario illustrato della lingua latina*, Firenze, 1972, p. 1268.

⁴¹ P. Diaconu, *op. cit.*, p. 317. Atitudine contra acestei identități la V. Culică, *Pontica*, 8, 1975, p. 222–224 și nota 44.

⁴² *IV*, 11, 20. Despre Sucidava moesică pare să fie vorba și în *IV*, 7, 10, Σικιδάβα; cf. și denumirea de Σικιδέβα, *IV*, 11, 20.

⁴³ *IV*, 7. Realitățile topo-geografice de la Dunărea de Jos sînt analizate amănunțit de A. Aricescu, *Dacia, N.S.*, 14, 1970, p. 297–309; idem, *Pontica*, 5, 1972, p. 329–348; V. Culică, *Pontica*, 8, 1975, p. 216–262.

⁴⁴ C. Patsch, *op. cit.*, p. 20.

ziția *Marisca*—*Transmarisca* și-ar găsi o serie de analogii de-a lungul Dunării în cazul unor denumiri care implică opoziția și în același timp vecinătatea : Dierna-Transdierna, Drobeta-Transdrobeta, Alba-Transalba, Lucum?-Translucum⁴⁵. Inexistența oricăror ruine și prin aceasta imposibilitatea de a dovedi pe cale arheologică prezența cetății de la Dafne chiar în fața Transmariscăi s-ar putea explica prin următorul fapt : zona este inundabilă și se află chiar în conul de dejecție al Argeșului, iar degradarea oricărei construcții în cazul în care nu e întreținută prin refaceri succesive și la intervale scurte este foarte rapidă. Este astfel explicabil de ce la aproximativ două secole de la construcție cetatea nu mai exista. Procopius nu a luat în considerație revărsările Dunării și situația terenului de la gurile Argeșului, ci a pus totul pe seama acțiunii distructive a „barbarilor”.

Dealtfel, menționarea capetelor de pod în Muntenia în prima jumătate a secolului al IV-lea pare să fie o chestiune care privește doar perioada constantiniană. La vremea *Notitiei* nu mai e în funcțiune nici un cap de pod la Dunărea de Jos, i.e. pe malul opus al provinciilor Moesia Secunda și Scythia Minor. Deja în ultimii ani de domnie ai lui Constantin, Anonymus Valesii vorbea de *ripa Gothica*⁴⁶ ce poate fi înțeleasă ca întreaga linie a Dunării de la hotarul cu Dacia Ripensis până la vărsare.

De obicei, capetele de pod erau ocupate de detașamente din legiunile ripariense cum e cazul frecvent e.g. în Moesia Prima și Dacia Ripensis. Sînt situații însă cînd în importante centre militare-capete de pod, alături de detașamente legionare sînt menționate și trupe de *limitanei*, cum e cazul Drobetei, unde se afla un *cuneus equitum Dalmatarum Divitensium* și un *auxilium primorum Daciscorum*, alături de detașamente din legiunea XIII Gemina⁴⁷.

Unități limitanee de *ballistarii* sînt documentate de *Notitia* în Occident. Un *praefectus militum Ballistariorum* staționează la Bodobrica sub comanda unui *Dux Moguntiacensis*⁴⁸.

Dacă Dafne a funcționat în timpul lui Constantin I ca un important centru militar — cap de pod, după cum relatează Procopius, acesta trebuie să fi fost construit în stilul Drobetei sau Sucidavei, deși nu obligatoriu la dimensiunile acestora. Particularitățile elementelor de fortificație ale cetății Dafne, care nu pot fi altfel relevate decît prin ipoteza că au fost construite la fel cu cele de la Drobeta și Sucidava, par să vizeze îndeosebi prezența unor trupe de *ballistarii* aici.

⁴⁵ NDO^r, XLII, 29, 35; 23, 27. După cum remarcă D. Tudor, SCIV, 11, 1960, 2, p. 351, toate localitățile dunărene cu prepoziția *trans* se află în sudul Dunării. În dreptul localității *Transalba*, O. Seck completează [Daciae] care se referă însă la Dacia Ripensis nu la teritoriul de la nordul fluviului, cf. D. Tudor, *op. cit.*, p. 351. Pe de altă parte, existența localității *Transluco* implică și o localitate *Luco* pe malul stîng al fluviului. În sfîrșit, credem că în discuția privind capetele de pod trebuie luată în seamă și localitatea *Contra Regnam* (XLI, 21) din Moesia prima, care face posibilă existența unei fortărețe nord dunărene, *Regina*.

⁴⁶ VI, 35.

⁴⁷ NDO^r, XLII, 16, 24; D. Tudor, SCIV, 2, 1960, 2, p. 346 nr. 47; idem, *Historica*, 3, 1974, p. 39. Pentru o privire de ansamblu asupra problemelor secolului al IV-lea în aceste regiuni, vezi idem, RIR, 10, 1940, p. 216—225; idem, RIR, 11—12, 1941—1942, p. 136—149; H. Vettors, *Dacia Ripensis*. Österreichische Akademie der Wissenschaften. Schriften der Balkankommission, Antiquarische Abteilung, XI/1; D. Tudor, OR³, p. 443—459; O. Toropu, în *Actes*, IX, p. 71—81.

⁴⁸ NDOcc, XLI, 23.

La Drobeta s-a surprins construcția unor turnuri intermediare între porți și colțurile cetății, special amenajate pentru amplasarea mașinilor de război⁴⁹. La Sucidava, turnurile semicirculare exterioare zidului, folosite pînă către ultimul sfert al secolului al IV-lea par să fi fost destinate amplasării artileriei⁵⁰. Nu e exclus ca și la Drobeta și la Sucidava artileria să fi fost amplasată și la alte turnuri cu platforme special amenajate. Dafne nu trebuie să fi făcut excepție. Dacă admitem că *ballistarii* de la Dafne au staționat aici ca trupă *limitanee*, statică, atunci mașina de război specifică fortăreței era *ballista fulminalis*, de felul celei descrise de *Anonymus de Rebusbellicis* din a doua jumătate a secolului al IV-lea⁵¹, destinată exclusiv utilizării ei de pe platforma de artilerie din fortăreață (fig. 1). După descriere, acest tip de *ballista* era mult mai mare decît ballistele de fortăreață din secolul al II-lea care apar pe columna lui Traian (scenele 165 și 166) și evident decît *cheiromballista* sau *manuballista* lui Heron⁵². Tipul lui Anonymus se apropie foarte mult de cel înfățișat de *Ammianus*⁵³. În secolul al IV-lea pare să fi existat o categorie specială



EXEMPLVM BALIS TE QVADRIROTIS.

Fig. 1. *Ballista quadrerotis* (după S. Reinach, *RevArch*, 5, 1922, 16, p. 227, fig. 2).

de artilerie destinată în special folosirii ei de pe ziduri și denumită în general *tormenta muralia*. Această *ballista fulminalis* exista și funcționa în secolul al IV-lea după cum reiese și din titlul expunerii lui Anonymus, *exposito ballistae fulminalis*. Ea cerea, conform relatării anonimului, un personal de doar trei servanți, dintre care unul tehnician. Efectul loviturii proiectilului acestei balliste, care dezvoltă o forță uriașă, era fulgerător și sigur distrugător. Pentru exemplificare,

⁴⁹ D. Tudor, *OR*³, p. 449.

⁵⁰ Idem, *Sucidava*, București, 1966, p. 37; idem, *Sucidava*, Craiova, 1974, p. 79–98; idem, *OR*³, p. 434.

⁵¹ XVIII (*Exposito ballistae fulminalis*). Nu am putut consulta ediția lui E. D. Thompson, *A Roman Reformer and Inventor*, Oxford, 1952, Referirile le fac la S. Reinach, *RevArch*, 5, 1922, 16, p. 205–264.

⁵² E. W. Marsden, *Greek and Roman Artillery, Technical Treatise*, Oxford, 1971, p. 212–217, notele 218–233.

⁵³ XVII, 1, 12; XVIII, 9, 1; XXIII, 4, 1–3.

autorul arată că un proiectil lansat dintr-o *ballista fulminalis* putea traversa Dunărea⁵⁴.

În cea mai mare parte, dacă nu în întregime, chiar o unitate *limitanee* de *ballistarii* era formată din oameni care aveau cunoștințe și erau capabili să minuiască sau să întrețină mașinile de război. Pe de altă parte, nu e exclus ca regimentul de *ballistarii* de la Dafne să fi fost înzestrat în cea mai mare parte cu *cheiroballiste*, manevrabile atit de pe ziduri cât și în câmp deschis.

În ce privește unitatea *Constantini Dafenenses* nu putem preciza nimic altceva decât că ea, ca trupă inițial *limitanee*, la Dafne, nu face excepție de la obișnuitele denumiri ale acestor corpuri întilnite în *Notitia* chiar pe listele pentru provincia Scythia Minor sau Moesia Secunda, e.g. *milites secundi Constantini* la Troesmis, *milites Constantini* la Trimammio etc.⁵⁵. Este posibil pe de altă parte, ca menționarea acestei unități înaintea *ballistarilor* să nu aibă vreo semnificație temporală sau de rang, deși ultima nu trebuie exclusă.

Pare probabil că garnizoana de la Dafne s-a menținut ca trupă *limitanee* câtă vreme a fost posibilă menținerea acestui cap de pod. După moartea lui Constantin I (337) tratatul de pace sub formă de *foedus* impus goșilor în anul 332⁵⁶ începe să-și piardă valabilitatea. Dealtfel, în primii ani de domnie ai lui Constantius al II-lea, agitația triburilor gotice nord-dunărene se transformă într-o ostilitate deschisă. O serie de cetăți dunărene sînt reconstruite, iar altele ridicate a *fundamentis*⁵⁷. Izvoarele literare și epigrafice sînt unanime în a aprecia deteriorarea sensibilă a relațiilor dintre Imperiul roman și goți spre sfîrșitul primei jumătăți a secolului al IV-lea. Într-o scrisoare păstrată fragmentar, datînd se pare din timpul campaniei persane a împăratului Iulianus, acesta își exprima temerile față de posibilele viitoare atacuri ale goșilor. Comentariul lui Eunapios pe marginea acestui fragment confirmă starea de tensiune crescîndă în provinciile diocezei Thracia⁵⁸. Retorul Libanios atrăgea în mod repetat atenția, în discursurile sale, asupra pericolului reprezentat de goți, care lua adesea forma unor raiduri ale acestora întreprinse în Scythia Minor⁵⁹.

În această situație, menținerea cetății Dafne devenea problematică. În acești ani de încordare crescîndă a relațiilor goto-romane capetele de

⁵⁴ S. Reinach, *op. cit.*, p. 225–227, 228, 263–264.

⁵⁵ NDO_r, XXXIX, 23, XL, 20.

⁵⁶ E. A. Thompson, *op. cit.*, p. 375, nu acceptă situația după care goșii ar fi avut statut de *foederati* începînd cu 332 ci numai în perioada 323–332 și 347–367. În ultima perioadă accepția ar fi fost *foederati* ca urmare a unui război la Dunărea de Jos în anul 346/7. O discuție mai amplă asupra acestei teorii va face obiectul unui studiu special. Totuși, țin să precizez că dacă în urma războiului din 346/7 care este foarte posibil să fi avut loc în lumina celor arătate de E. A. Thompson nimic nu îndreptățește aserțiunea că după această dată s-a încheiat un *foedus*. Întreaga situație politică și militară duce la concluzia căderii *foedusului* în timpul lui Constantius al II-lea. Pentru perioadă mai vezi J. Vogt, *Constantin der Grosse und seine Jahrhunderts*, ed a 2-a, Monaco, 1960; R. Vittinghoff, *Konstantin der Grosse. Die Grossen Weltgeschichte*, II, Zürich, 1972; G. Del Ton, *Divinitas*, 17, 1973, p. 204–240.

⁵⁷ I. Barnea, DID, II, p. 390–391; E. Popescu, *Inscripțiile grecești și latine din secolele IV–XIII descoperite în România*, București, 1976, nr. 238.

⁵⁸ Eunapios, frg. 22.

⁵⁹ Libanios, XVIII, 290.

pod din cîmpia Munteniei par să nu mai fi fost menținute, iar trupele retrase la sudul fluviului. În primii ani de domnie ai lui Valens, și cu atît mai puțin în vremea *Notitiei*, Dafne nu mai reprezenta demult un punct deținut de romani. Data transformării regimentelor de la Dafne din trupe *limitanee* în legiuni comitatense trebuie căutată cîndva între 337—364 poate chiar imediat după 337, în primii ani de domnie ai lui Constantius al II-lea cînd relațiile cu goții încep să se înrăutățească.

Odată transformate în unități comitatense felul de luptă și probabil și numărul s-au modificat. *O legio comitatensis* avea 1 000 de oameni. Marsden presupune că legiunile comitatense de *ballistarii* destinate să susțină în luptă restul unităților erau înzestrate în special, dacă nu chiar exclusiv, cu *carroballistae*⁶⁰. Presupunerea poate fi adevărată, dar trebuie să fie vorba de clasicele carroballiste și anume *ballista* montată pe o platformă cu două roți de felul celei înfățișate pe columna lui Traian (scenele 104—5 și 163—4), despre care vorbește și Vegetius⁶¹ și nu de cea propusă de *Anonymus de Rebus bellicis*, mult mai mare, pe patru roți, *ballista quadrirotis* (fig. 2) dar care nu era în funcțiune la data redactării tratatului⁶².




Fig. 2. *Ballista fulminalis* (după S. Reinach. *Rev Arch*, 5, 1922, 16, p. 229, fig. 3).

Dealtfel *Anonymus* vorbește de *exemplum ballistae quadrirotis* făcînd deci o propunere spre a fi construită și nu un *exposito* cum e cazul ballistei *fulminalis*, care funcționa la data respectivă⁶³. *Anonymus* recomandă pentru o *ballista quadrirotis* doar doi oameni ca servanți⁶⁴, nedeosebindu-se prin nimic de reprezentările de pe columna unde o *carroballista* pe două roți apare servită de doi oameni⁶⁵. *Vegetius* indică, în schimb, în cadrul

⁶⁰ E. W. Marsden, *op. cit.*, *Historical Development*, p. 196.

⁶¹ III, 24.

⁶² VII.

⁶³ S. Reinach; *op. cit.*, p. 225.

⁶⁴ *Anonymus*, VII... *sciendum est autem hoc ballistae genus, duorum opera virorum sagittas ex se, non ut aliae funibus, sed radiis intorta iaculantur*, S. Reinach, *op. cit.*, p. 260.

⁶⁵ C. Th. se. 104—5.

unei *antiqua legio*, 11 oameni care să formeze un detașament pe lingă fiecare *ballista* : *per singulas centurias singulas carroballistas habere consuevit. . . et singula contubernia ad armandum vel dirigendum, hoc est undecim homines, deputantur* ⁶⁶. Recomandările lui Vegetius pentru servirea unei *carroballista* nu corespund însă cu imaginile de pe columnă unde apar numai doi oameni la serviciul unei astfel de mașini. După calculele lui Parker și Marsden în legiunea din perioada clasică (5 500 de oameni) ar fi existat, conform relatării lui Vegetius, aproximativ 50 de *ballistae* ⁶⁷. Calculele lui Vegetius pentru legiunea de 1 000 de oameni nu se potrivesc. Ele pot servi însă drept model pentru altele. Dacă doi oameni, conform spuselor lui Anonymus, trebuiau să servească o *ballista*, luând 80 de oameni pentru o centurie, aceștia aveau de servit aproape 40 de *ballistae*. Continuând calculul, am obține o cifră considerabil de mare de *ballistae*, recte *carroballistae* într-o legiune comitatensă (aproximativ 400). Numărul este oricum exagerat și va trebui să acceptăm fie că acești *ballistarii* în timp de război erau distribuiți în mod egal restului legiunilor comitatense care nu aveau nici un fel de artilerie, fie că numărul *carroballistelor* trebuie să fi fost mult mai redus, restul unității având în dotare *cheiroballistae* sau *manuballistae*, fie că, în sfârșit, o bună parte din legiune lupta cu armamentul pedestrașului.

Se poate conchide prin urmare că cetatea Dafne și trupele care au staționat aici au cunoscut două faze distincte : a) cind cetatea constantiniană adăpostește trupe *limitanee*, *Constantini Dafenenses* și *Ballistarii Dafenenses* cu armament specific, defensiv, de cetate, *ballista fulminalis* și b) cind fortăreața, fiind părăsită, trupele sînt retrase și transformate în trupe de interior, *legiones comitatenses* de o mie de oameni. Este posibil ca îndeosebi în cazul unității *Ballistarii Dafenenses* armamentul să fi devenit *cheiroballistae* sau *carroballistae*.

CONSTANTINI DAFNENSES AND BALLISTARII DAFNENSES

(ABSTRACT)

The two units which are recorded by the Notitia Dignitatum Oriens, 8, 45, 46, *Constantini Dafenenses* and *Ballistarii Dafenenses* present a very curious situation. Although they are listed as *legiones comitatenses*, their common second name, *Dafenenses*, reminds us about the bridge-head fortress erected by Constantine I north of the Danube in about 328. There are some other examples in Moesia Prima, Dacia Ripensis and Moesia Secunda which display a similar circumstance, namely the suffix-enses added to the troops of *limitanei*. This implies the place where they were garrisoned. There is a particular situation in the case of *Lanciarum Augustenses* (*legio comitatenses*) which is supposed to have garrisoned first at Augusta (a town at the mouths of the Ogost river). During the Constantinian times or even later it might have been withdrawn from its initial garrison and ranked higher as a *legio comitatensis*. The same holds good also in the case

⁶⁶ II, 25.

⁶⁷ H. M. D. Parker, CQ, 26, 1932, P. 148; E. W. Marsden, *op. cit.*, p. 196.

of *Constantini Dafnenses* and *Ballistarii Dafnenses* which, whether combined or not with the other units, became *legiones comitatenses*. A. H. Jones stated that in the West the operation of withdrawing troops of a higher rank as *comitatensis* or *pseudocomitatensis* was quite often used.

As for the location of Dafne north or south of the Danube, Procopius' statement has to be taken into account in spite of all the credit given to Ammianus' *prope Dafnen nomine munimentum* by P. Diaconu. The erection of the Dafne fortress and its existence north of the Danube are fully proved by numismatic and literary records. It might be inferred that the Dafne fortress and the troops which were garrisoned here had two distinct phases : a) when the Constantinian fortress lodged troops of *limitanei*, *Constantini Dafnenses* and *Ballistarii Dafnenses*, with a proper defensive armament — *ballista fulminalis* and b) when the fortress is abandoned, the withdrawing troop being turned into one-hundred-men legions (*legiones comitatenses*). It is possible that in the case of *Ballistarii Dafnenses* the armament changed in its turn into cheiroballistae or carroballistae.

EXPLANATION OF THE FIGURES

Fig. 1. — *Ballista quadrirotis* (after S. Reinach, *RevArch*, 5, 1922, 16, p. 227, fig. 2).

Fig. 2. — *Ballista fulminatis* (after S. Reinach, *RevArch*, 5, 1922, 16, p. 229, fig. 3).

OBSERVAȚII ASUPRA NECROPOLELOR DIN EPOCA FEUDALĂ TIMPURIE DIN DOBROGEA*

DE

SILVIA BARASCHI

Pe teritoriul Dobrogei sînt cunoscute pînă în prezent mai multe necropole din epoca feudală timpurie a căror datare se înscrie în perioada veacurilor VII—XIII. Unele dintre ele au fost cercetate sistematic prin săpături arheologice, altele sînt documentate doar prin anchete de suprafață. Printre acestea din urmă se numără necropolele de la Dealul Bugeacului (com. Ostrov)¹, valea „La plantație”², Gura Canliei³ și Fîntina lui Adam⁴ (com. Lipnița, jud. Constanța), precum și cele de la Hirșova (jud. Constanța)⁵ și Baia⁶ (jud. Tulcea).

În stadiul actual al informației cimitirele cercetate arheologic pot fi încadrate, în funcție de ritul practicat, în trei grupe: 1 — necropole birituale; 2 — necropole de incinerare și 3 — necropole de înhumare.

Din prima grupă fac parte cimitirele de la Nalbant (jud. Tulcea)⁷, Istria—Capul Viilor⁸ și Canlia⁹ (jud. Constanța). Cele de la Castelu¹⁰, Gîrlița¹¹ și Satu Nou¹² (jud. Constanța) sînt introduse în grupa a doua.

* Într-o formă apropiată subiectul de față a fost prezentat la sesiunea Muzeului de arheologie din Constanța, octombrie, 1975.

¹ Petre Diaconu, în *Păciul lui Soare. Cetatea bizantină*, I, București, 1972, p. 9—10.

² Petre Diaconu, N. Anghelescu, *RevMuz*, 5, 1968, 4, p. 349.

³ Petre Diaconu, *op. cit.*, p. 10.

⁴ Petre Diaconu, N. Anghelescu, *op. cit.*, p. 351; vezi și Radu Harhoiu, *Pontica*, 5, 1972, p. 565, notele 2, 13.

⁵ Sebastian Morintz și Done Șerbănescu, *SCIV*, 25, 1974, 1, p. 51.

⁶ Informație Sebastian Morintz.

⁷ Gavrilă Simion, *RevMuz*, 2, 1965, p. 447—448; idem, *Peuce*, 2, 1971, p. 221—248; Barnea, în *Din istoria Dobrogei*, III, București, 1971, p. 53.

⁸ Vlad Zirra, *Materiale*, 4, 1957, p. 69—76; idem, *Materiale* 5, 1959, p. 311—317; idem, *Materiale*, 6, 1960, p. 299—300; idem, *Dacia*, N.S., 7, 1963, p. 355—412; vezi și Eugenia Zaharia, *Săpăturile de la Dridu. Contribuție la arheologia și istoria perioadelor de formare a poporului român*, București, 1967, p. 112—113 (în continuare se va cita *Dridu*...), I. Barnea, *DID*, III, p. 47—53.

⁹ Radu Harhoiu, *op. cit.*, p. 565—574.

¹⁰ Maria Comșa, A. Rădulescu, și N. Harțuchi, *Materiale*, 8, 1962, p. 649—660; A. Rădulescu, N. Harțuchi, *Cimitirul feudal timpuriu de la Castelu*, Constanța, 1967; de asemenea, Eugenia Zaharia, *Dridu*... p. 113—114; I. Barnea, *DID*, III, p. 43.

¹¹ *Pontica*, 1, 1968, p. 409—425; *Pontica*, 2, 1969, p. 111—128.

¹² B. Mitrea, *Studii*, 2, 1949, 1, p. 146—151; B. Mitrea și N. Anghelescu, *Materiale*, 5, 1959, p. 535—542; B. Mitrea, *Materiale*, 6, 1960, p. 579—592; idem, *Materiale*, 7, 1961, p. 551—560; idem, *MIACHișinău*, 1960, p. 279—294; idem, *Materiale*, 8, 1962, p. 643—647; pentru cimitirul nr. 3, inedit, vezi D. Popescu, *Dacia*, N.S., 5, 1961, p. 576, nr. 84; de asemenea Eugenia Zaharia, *Dridu*... p. 110—112; I. Barnea, *DID*, III, p. 38—43.

Ultima grupă este reprezentată de necropolele de la Dinogetia¹³, Piatra Frecăței¹⁴, Basarabi¹⁵, Derwent¹⁶ și Mircea Vodă (castrul nr. IX)¹⁷.

Cimitirele de înmormântare¹⁸, datându-se între secolele X—XIII, nu vor intra în atenția noastră imediată, îndreptată în primul rând asupra celor din primele două grupe. Necropolele birituale și de incinerare se datează în perioada veacurilor VII—X, cele mai vechi elemente fiind considerate unele materiale de la Nalbant¹⁹ (fig. 1). Întrucît nu în toate cimitirele s-a săpat pînă la o adîncime corespunzătoare mormintelor de înmu-

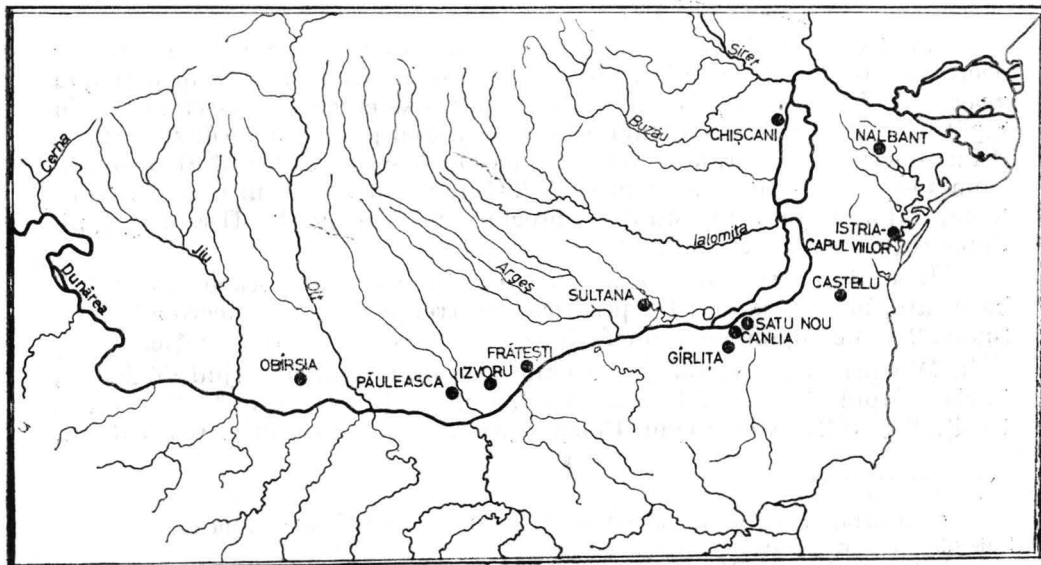


Fig. 1. Necropole din secolele VII—X la Dunărea de Jos.

¹³ Eugen Comșa, în *Dinogetia. Așezarea feudală timpurie de la Bisericuța-Garvăn*, I, București, 1967, p. 367—373 (în continuare se va cita *Dinogetia*). În legătură cu datarea necropolei vezi și opinia lui Petre Diaconu, SCIVA, 26, 1975, 3, p. 387, notele 2, 33, 34.

¹⁴ Petre Aurelian, *Materiale*, 8, 1962, p. 584—586.

¹⁵ I. Barnea, DID, III, p. 228 și passim. Numărul morților este mai mare de 20, cifra anunțată aici. Informația Ileana și Virgil Bilciurescu; vezi și I. Barnea, V. Bilciurescu, *Materiale*, 6, 1960, p. 546.

¹⁶ Cercetările efectuate pe dealul Derwent de colectivul șantierului arheologic de la Păcuiul lui Soare sînt inedite. Vezi Petre Diaconu, SCIV, 14, 1963, 1, p. 213—216.

¹⁷ Informație Petre Diaconu.

¹⁸ Cimitirele de înmormântare cunoscute nu sînt cercetate integral, iar materialele arheologice sînt publicate doar parțial.

¹⁹ Gavrilă Simion, *Peuce*, 2, 1971, p. 247; Maria Comșa, *Apulum*, 12, 1974, p. 317. Materiale timpurii, datate în secolul al VII-lea, au apărut și la Satu Nou, în cimitirul nr. 2, vezi B. Mîțrea, N. Angheliescu, *Materiale*, 5, 1959, p. 537; vezi de asemenea I. Barnea, DID, III, p. 431, nota 104. Menționăm aici faptul că dateările propuse de autorii săpăturilor au fost în unele cazuri contestate. Vezi Eugenia Zaharia, *Dridu*... , p. 111—112; 113—114; Maria Chișvasi-Comșa, SCIV, 8, 1957, 1—4, p. 270; Maria Comșa, *Dacia*, N.S., 7, 1963, p. 413—437; Petre Diaconu, RRH, 5, 1966, 3, p. 485—493; idem, RESEE, 7, 1969, 2, p. 437.

mație ²⁰ este foarte posibil ca biritualismul să fie o trăsătură comună tuturor acestor necropole din secolele VII — X ²¹.

Mormintele de incinerare din Dobrogea, indiferent de grupa necropolelor în care s-au găsit, se subdivid, din punct de vedere al ritualului, în două grupe mari: 1 — morminte cu oasele calcinate depuse în urnă și 2 — morminte fără urnă, cu resturile funerare depuse direct în groapă. În ambele cazuri ritualul se diversifică, manifestându-se în forme variate (fig. 2).

În cadrul primei grupe se disting următoarele variante principale: 1 a — morminte având urna cu rămășițele cinerare depuse în groapă simplă. În această variantă se înscriu cele mai multe morminte de incinerare.

1 b — morminte cu urna funerară depusă într-o casetă clădită din lespezi de piatră sau cărămizi de epocă romană ori romano-bizantină. Casetă, acoperită sau nu, poate fi închisă pe trei sau pe toate cele patru laturi. Această variantă se întâlnește în trei cimitire: Istria — Capul Viilor, Castelu și Satu Nou.

1 c — morminte având urna protejată de un grup de pietre aranjate în formă de cutie, dispuse neregulat în jurul vasului sau sub formă de pachet așezat deasupra acestuia. Ritualul apare la Nalbant, Castelu, Istria — Capul Viilor și Girlița.

În rândul mormintelor fără urnă deosebim de asemenea trei variante principale:

2 a — morminte având oasele arse depuse direct pe fundul gropii. Această situație se întâlnește frecvent la Nalbant, Istria — Capul Viilor, Castelu și Satu Nou.

2 b — morminte având resturile cinerare, însoțite uneori de fragmente ceramice sparte ritual, protejate cu ajutorul unor pietre sau cărămizi. Acestea sînt dispuse fie deasupra resturilor, fie de jur împrejurul lor. Se documentează la Nalbant, Istria — Capul Viilor și Castelu.

2 c — morminte cu oasele protejate de pietre sau cărămizi aranjate asemenea unei case. Astfel de morminte se întîlnesc la Istria — Capul Viilor și Castelu.

Variantele 1 a și 2 a se detașează de celelalte prin frecvența lor.

În cazul înmormintărilor din grupa 1 este de notat faptul că, indiferent de modul de protejare a urnelor funerare, acestea sînt acoperite, de cele mai multe ori, cu un capac. S-au folosit drept capace fie vase întregi,

²⁰ Mormintele de înhumare se găsesc de obicei la adîncimi mai mari, ce depășesc 1 m. Vezi și Radu Harhoiu, *op. cit.*, p. 569, nota 12 și p. 573.

²¹ În aceeași ordine de idei este de menționat faptul că exceptînd cimitirul de la Chișcani toate celelalte necropole contemporane din stînga Dunării sînt birituale. Pentru Chișcani poate fi valabilă observația de la nota 20. Vezi N. Harțuchi, F. Atanasiu, I. Broscățean, *Danubius*, 1, 1967, p. 137—159; B. Mitrea, *Materiale*, 7, 1961, p. 531—538; idem, *Materiale*, 8, 1962, p. 667—673; idem, *Dacia*, N.S., 17, 1973, p. 343—349; idem, *SCIV*, 18, 1967, 3, p. 443—461; B. Mitrea, C. Preda, M. Chișescu, Gh. Rădulescu, M. Ionescu, *Materiale*, 9, 1970, p. 329—335; Suzana Dolinescu-Ferche și Mihai Antonescu, *Dacia*, N.S., 14, 1970, 419—430; Maria Comșa și Gh. Bichir, *SCIV*, 24, 1973, 2, p. 317 și nota 5; reiese din text că au fost descoperite și morminte de înhumare, deocamdată nestudiate; Octavian Toropu și Onoriu Stoica, *Mitropolia Olteniei*, 21, 1969, 7—8, p. 570—577; idem, *Dacia*, N.S., 16, 1972, p. 163; Octavian Toropu, *Romanitatea țirze și străromânii în Dacia tratată sud-carpatică, secolele III—XI*, Craiova, 1976, p. 156—160.

		NALBANT	ISTRIA	CASTELU	SĂTU NOU ²	CANLIA	GIRLITA	CHÎȘCANI	IZVORU	SULTANA	FRĂTEȘTI	PAULEASCA	OBRIȘIA			
MORMINTE DE INCINERATE	NR. MORMINTELOR	INCINERATIE	137	209	175	126	99	14	23	51	8	47	14	250	10	
		INHUMATIE	4	65	1		3			134	135	8	?		95	
	CU URNĂ	GROAPĂ SIMPLĂ														
		CASETA CU LESPEZI CĂRAMIZI URNĂ + GRUPE DE PIETRE (MARGA)														
	FĂRĂ URNĂ	OASE ÎN GROAPĂ														
		OASE CERAMICĂ PROTEJATE DE PIETRE (CĂRAMIZI)														
		OASE CERAMICĂ ÎN CASETĂ DE PIATRĂ														
	URNA	CU CAPAC	VAS													
			LESPEDE CĂRAMIDĂ													
			PIATRĂ													
		FĂRĂ CAPAC	FALCĂ ANIMAL													
	OFRANDA	VASE														
		OASE ANIMALE	?													
	MORMINTE	MULTIPLE	INDIVIDUALE													
ÎN URNE ALĂTURATE																
ÎN GROPI ALĂTURATE																
MORMINTE DE INHUMATIE	ORIENTARE	V-E ; E-V														
		N-S ; S-N														
	POZIȚIA CORPULUI	ALTE ORIENTĂRI														
		MEMBRE ÎNTINSE														
	FORMA GROPI	BRĂȚ ÎNDOIT														
		RECTANGULARĂ														
	INVENTAR	OVALĂ														
		CUNIȘĂ														
	OFRANDA	ABSENT														
		SĂRAC														
SCHELET PROTEJAT	MAI NUMEROS															
	VASE	?														
	OASE ANIMALE	?														
	LESPEZI, CĂRAMIZI	?														
	LEMN															

Fig. 2. Tabel comparativ al necropolelor din epoca feudală timpurie la Dunărea de Jos.

de regulă mai mici, fie fragmente de vase mari²²; altele în același scop au fost utilizate lespezi de piatră (Istria — Capul Viilor, Castelu, Satu Nou), cărămizi (Castelu), bolovani de piatră (Nalbant) și, într-un caz, chiar o falcă de animal (Satu Nou, C 1). Urne neacoperite s-au găsit, în număr mai restrâns, la Nalbant, Castelu și Girlița.

Cantitatea de oase depusă în urne nu este întotdeauna aceeași. Uneori vasele funerare sînt umplute cu resturi cinerare pînă aproape de gură, altele doar pe jumătate sau trei sferturi. În interiorul urnei, după cum am putut constata acolo unde observația s-a notat, oasele sînt depuse într-o anumită ordine rituală; cele ale craniului deasupra, iar cele ale membrilor inferioare spre fund, respectîndu-se astfel ordinea lor anatomică. Fac excepție trei urne de la Girlița în care oasele au fost depuse invers, fragmentele craniene aflîndu-se dedesubt.

La nivelul datelor actuale se poate considera că înmormîntarea individuală (un individ, o urnă, un mormînt) este o caracteristică a tuturor necropolelor de incinerare din Dobrogea. Totuși în cîteva cazuri sînt documentate mormintele duble sau colective²³. În acest sens merită a fi amintită situația din două cimitire de la Satu Nou unde s-au descoperit două, trei și chiar cinci—șase urne la un loc²⁴.

Inventarul, în general sărac, cuprinde piese variate²⁵: obiecte de metal, podoabe, arme. Cel mai frecvent apare cuțitul, secundat de cataramă.

După cum s-a arătat mai sus, în unele necropole (Istria — Capul Viilor, Nalbant, Canlia) apar și *morminte de înhumare* (fig. 2.). Scheletele zac în gropi alungite, aproximativ dreptunghiulare, uneori mai înguste în zona picioarelor. Morții au fost depuși direct pe pămînt. În cîteva cazuri se constată o anume intenție de protejare a defunctului cu ajutorul unor lespezi așezate pe cant de-a lungul scheletului ori prin clădirea unei cutii-sarcofag din pietre sau cărămizi de epocă romană ori romano-bizantină (Nalbant, M. 12f; Istria—Capul Viilor).

Orientarea morților este diferită. Astfel dintre cei patru înhumați de la Nalbant trei au direcția (capul) NNV—SSE, iar al patrulea S—N, în timp ce scheletele de la Istria — Capul Viilor și Canlia sînt orientate V—E, E—V sau N—S, precum și în unele situații intermediare.

Poziția scheletelor în groapă este în general aceeași: cu fața în sus, iar miinile și picioarele întinse de-a lungul corpului, în fiecare din cele trei necropole birituale apar însă și indivizi cu unul din brațe îndoite pe piept, pe bazin sau pe abdomen.

În ceea ce privește inventarul mormintelor de înhumare, acesta fie că lipsește (Canlia)²⁶, fie că este foarte sărac, fiind reprezentat de vase depuse ritual (unu-două) la Istria —Capul Viilor, cîteva podoabe sau oase

²² Într-un caz capacul este reprezentat de un fragment dintr-o căldare de lut. Vezi A. Rădulescu, N. Harțuchi, *op. cit.*, p. 15, 91.

²³ Vezi Dardu Nicolaescu-Plopșor și Wanda Wolski, SCIVA, 26, 1975. 3, p. 361—362; 367—368.

²⁴ B. Mitrea, *Materiale*, 7, 1961, p. 552.

²⁵ Vezi și tabelul comparativ al necropolelor dobrogene întocmit de Radu Harhoiu, *op. cit.*, p. 566, fig. 2.

²⁶ Necropola de la Canlia este cercetată doar parțial; pînă în prezent numărul total al mormintelor este 17.

de animale provenind de la carnea — ofrandă depusă alături de mort ²⁷.

Raportul stratigrafic între mormintele de incinerare și cele de înhumare nu a putut fi stabilit decât în cimitirul de la Istria — Capul Viilor, unde se întâlnesc situații în care unele morminte de incinerare suprapun gropi cu schelete. În același loc există însă și morminte de înhumare care deranjează altele, evident mai vechi, de incinerare. Astfel stînd lucrurile, nu se poate stabili, deocamdată, o succesiune în timp a celor două rituri ²⁸.

Din cele arătate mai sus reiese că ambele rituri se manifestă în forme extrem de variate și că, în general, sînt contemporane.

Din punct de vedere statistic numărul înmormintărilor de înhumare este mai scăzut ²⁹. Situația în sine ca și biritualismul constatat în unele cazuri a dat naștere unei probleme dificile ³⁰ cu dublu aspect: etnic și religios. Tocmai această problemă ne va preocupa în cele ce urmează.

Majoritatea materialelor arheologice descoperite în necropolele dobrojene aparțin din punct de vedere tipologic culturii cunoscute sub numele de Dridu; aceasta este cultura proprie românilor ³¹ și la Dunărea de Jos, în veacurile VIII—X, apreciați în general ca fiind creștini și practicînd deci înhumarea ³². Dar, după cum am arătat mai sus, în cadrul înmormintărilor din aceeași perioadă din Dobrogea, incinerarea se manifestă ca rit predominant ³³. Așadar această neconcordanță între aspectul material și cel spiritual, foarte pregnantă în stadiul actual al cunoașterii, reprezintă esența problemei. Iată de ce în chestiunea atribuirii etnice a diferitelor necropole cercetătorii au avut poziții deosebite. Unii dintre autorii săpăturilor nu s-au pronunțat ³⁴, alții au fost deosebit de prudenți ³⁵, în timp ce pentru alți cercetători ritul de înmormintare, unele elemente de ritual, prezența sau absența unor specii ceramice ca și analogiile cu situații din Bulgaria au constituit criterii pe baza cărora s-a apreciat că mormintele de incinerare aparțin unor comunități slave asupra cărora s-au exercitat, în unele cazuri, influențe protobulgare ³⁶.

²⁷ Spre deosebire de situația de la nord de Dunăre (în special Izvoru, Sultana, dar și Obrșia), în Dobrogea numai cimitirul de la Istria-Capul Viilor prezintă oase de animale.

²⁸ Vlad Zirra, *Materiale*, 5, 1959, p. 315; idem, *Materiale*, 6, 1960, p. 299.

²⁹ Această situație ar putea fi modificată de realitățile arheologice de la Piatra Frecăței unde a fost descoperit un număr mare de morminte de înhumare. Vezi Petre Aurelian, *Dacia*, N.S., 7, 1963, p. 346. Pînă la studierea lor integrală datearea mormintelor rămîne foarte largă, în secolele II—XIII, după cum ne informează Petre Aurelian. Chiar dacă luăm în considerație cele 50—60 de morminte a căror datare poate fi asigurată în veacurile VIII—XIII, raportul general nu se schimbă deocamdată. Dealtfel ritul incinerant predomină și în cadrul necropolelor dateate în secolele VIII—IX din alte zone ale țării. Vezi pentru situația din Transilvania Mircea Rusu, în *Relations between the autochthonous population and the migratory populations*, București, 1975, p. 140—141.

³⁰ Eugenia Zaharia, *Dridu*..., p. 116.

³¹ Ion Nestor, *Dacia*, N.S., 2, 1958, p. 371 și urm.; idem, *RRH*, 3, 1964, 3, p. 418; Eugenia Zaharia, *Dridu*..., p. 97; idem, *Dacia*, N.S., 15, 1971, p. 284 și urm.; idem, *Apulum*, 12, 1974, p. 287, 291; I. Barnea, *Peuce*, 2, 1971, p. 217.

³² Vezi opinia cercetătoarei Eugenia Zaharia, *Dridu*..., p. 117; idem, *Apulum* 12, 1974, p. 292.

³³ Procentul se poate modifica dacă biritualismul se dovedește a fi generalizat.

³⁴ Radu Harhoiu, *op. cit.*

³⁵ Vlad Zirra, *Materiale*, 5, 1959, p. 316; *Pontica*, 2, 1969, p. 128.

³⁶ B. Mitrea, *Materiale*, 5, 1959, p. 540; idem, *Materiale*, 6, 1960, p. 590; idem, *Materiale*, 7, 1961, p. 558; A. Rădulescu, N. Harțuchi, *op. cit.*, p. 95—96; Vlad Zirra, *Dacia*, N.S., 7, 1963, p. 410—411.

Unii cercetători au observat în cadrul necropolelor respective prezența unor elemente care nu au nici o legătură cu fondul presupus slav³⁷. S-a observat de asemenea că atît în ritualul mormintelor de incinerare, cît și în cel al mormintelor de înmormîntare se întilnește un amestec de elemente locale de tradiție romană sau romano-bizantină cu altele de tradiție slavă sau protobulgare³⁸.

Privind lucrurile strict din punct de vedere arheologic, în funcție de anumite forme de manifestare ale ritualului s-a trecut la atribuirea etnică pe grupe de morminte³⁹. În felul acesta aspectul etnic al problemei s-a ameliorat oarecum; ea s-a complicat însă, cel puțin aparent, sub aspect religios. Din situația statistică prezentată mai sus reiese că cei mai mulți locuitori din Dobrogea secolelor VII—X practicau ritul incinerării. Aceasta contravine însă opiniei îndeobște admise că vechimea creștinismului la români implică răspîndirea sa în masa mare a populației⁴⁰.

Se știe că religia creștină a fost nevoită să cedeze în fața anumitor practici păgine — dintre care unele au subzistat vreme îndelungată⁴¹ — dar multe altele au fost combătute. Astfel se cunosc interdicții privind practicile oculte, consultarea haruspiciilor, aprinderea focurilor sacre, împodobirea arborilor și altele⁴². Or, de vreme ce biserica s-a opus unor obiceiuri păgine cu aspect secundar, cu atît mai mult ea n-ar fi acceptat practicarea ritului de incinerare, care intră în contradicție cu însăși esența doctrinei creștine⁴³.

³⁷ B. Mitrea, *Materiale*, 6, 1960, p. 590; Maria Comșa, A. Rădulescu și N. Harțuchi, *op. cit.*, p. 658.

³⁸ Vlad Zirra, *op. cit.*, p. 411; Petre Aurelian, *Dacia*, N.S., 7, 1963, p. 345, nota 105; Maria Comșa, *Dacia*, N.S., 7, 1963, p. 434—435; idem, *Dacia*, N.S., 12, 1968, p. 376, 379; I. Barnea, *DD*, III, p. 62.

³⁹ În studiile sale privind originea și evoluția civilizației românești pe teritoriul țării noastre Maria Comșa tratează și problema apartenenței etnice a diferitelor grupe de morminte ce apar în necropolele dobrogene. În legătură cu o serie de morminte de incinerare — în groapă arsă, cu urne acoperite, cu casetă de piatră de forma regulată — și de înmormîntare, cercetătoarea constată că acestea reflectă existența unor tradiții străvechi de epocă romano-bizantină și chiar mai vechi, atribuindu-le implicit populații locale. Tot Maria Comșa atribuie însă slavilor acele morminte care conțin urne fragmentare, urne neacoperite sau cu pachete de pietre nefasonate. Vezi Maria Comșa, *Dacia*, N.S., 7, 1963, p. 434—435; idem, *Dacia*, N.S., 12, 1968, p. 376—377; idem, *Apulum*, 12, 1974, p. 317. În prezentarea necropolei de la Nalbant, Gavrilă Simion este de părere că mormintele de incinerare cu oasele depuse direct în groapă, cu sau fără pachet de pietre ori inventar, aparțin unei populații româno-slave, în timp ce pentru altele, avînd drept urne vase de tip Dridu, sugerează o etnie românească. Cît privește mormintele de înmormîntare, acestea pot fi, după opinia sa, fie ale unei populații romanice locale, influențate mai puternic de creștinism, fie ale unor grupe de bulgari sau chiar slavi creștinați. Vezi Gavrilă Simion, *Peuce*, 2, 1971, p. 247. În sfîrșit Petre Diaconu, referindu-se tangențial la aceleași probleme atribuie mormintele de înmormîntare protoromânilor sau chiar unor elemente gotice, iar pe cele de incinerare, slavilor. Vezi Petre Diaconu, *RRH*, 9, 1972, 3, p. 468; idem, *Dacia*, N.S., 18, 1974, p. 291.

⁴⁰ Eugenia Zaharia, *Dridu*... , p. 117. În legătură cu această problemă trebuie să arătăm că practicarea ritului de incinerare de către o populație creștină nu poate fi exemplificat prin episodul pretrecut la asediul Silistrei din anul 971 (*Dridu*... , p. 117, nota 123), deoarece la data aceea slavii nu erau convertiți decît cel mult individual, ca, de pildă, Olga, mama lui Sviatoslav. Dealtfel Leon Diaconu dă detalii despre faptul că slavii își arseră peruguri morții „după ce jertfiră pentru ei, potrivit legii lor strămoșești, o mulțime de prizonieri, bărbați și femei. Apoi organizară ceremonii funerare și înceară în Istru copii de țîță și cococi...”, Leon Diaconu, *FHDR*, II, p. 690—691.

⁴¹ N. Iorga, *Histoire des Roumains*, II, București, 1937, p. 106; I. Barnea, *Studii teologice*, 6, 1954, 1—2, p. 82.

⁴² *Codex Justinianus*, IX, XVIII, CIC, II, ed. Krueger, Berlin, 1954; vezi și nota 60.

⁴³ Nu trebuie pierdut din vedere faptul că ritualul este îndeplinit de cei rămași în viață.

Socotind că o privire asupra situației anterioare veacurilor VII—X ne poate fi de un real folos, vom prezenta succint citeva date din secolele IV—VII.

După cum se știe, în perioada ce urmează recunoașterii sale oficiale, creștinismul se va extinde în mod deosebit; el se va răspîndi printre locuitorii din diferite pături sociale ale imperiului⁴⁴ ca și printre „barbarii” pătrunși la sud de Dunăre și va influența puternic cultura epocii⁴⁵. În Dobrogea romano-bizantină acest proces este dovedit de prezența unui însemnat număr de inscripții și obiecte cu caracter creștin, precum și de cele peste douăzeci de bazine paleocreștine⁴⁶, printre care se remarcă cea de la Niculițel⁴⁷. În același sens trebuie să amintim lista episcopilor de Tomis dintre care unii sînt menționați ca participînd la sinoade și concilii ecumenice importante⁴⁸.

Din această perioadă pe teritoriul Dobrogei sînt cunoscute pînă azi, și cercetate parțial, citeva cimitire paleocreștine descoperite la Callatis, Tomis, Dervent, Piatra Frecăței, Histria, Dinogetia⁴⁹. Să vedem care sînt datele pe care le oferă aceste necropole.

În toate cazurile este vorba de cimitire de înhumație în care morții, în marea lor majoritate, sînt orientați V—E, potrivit ritualului creștin. Corpul este în general culcat pe spate dar minile sînt în poziții diferite. Mormintele au o groapă simplă sau cu unele amenajări. Pentru acest din urmă caz s-au folosit fie țigle, fie cărămizi, fie lespezi de piatră dispuse asemenea unui acoperiș în două ape, sub forma unui parapet, numai pe o latură sau în forma unei casete. Se cunosc și cazuri în care corpul se afla depus pe un pat de țigle (Piatra Frecăței, Tomis), dar în mod obiș-

⁴⁴ Vezi I. Barnea, *Studii teologice*, 6, 1954, 1—2, p. 86—90; Petre Diaconu, BOR, 81, 1963, 5—6, p. 549; idem, *Glasul bisericii*, 23, 1964, 7—8, p. 723—724; C. Ionomu, Pontica, 2, 1969, p. 108; I. Barnea, în *Din istoria Dobrogei*, II, București, 1968, p. 462.

⁴⁵ Radu Vulpe, *Histoire anclenne de la Dobroudja*, în *La Dobroudja*, București, 1938, p. 323; Ion Nestor, în *Istoria poporului român*, București, 1970, p. 98; I. Barnea, DID, II, p. 456.

⁴⁶ Din numeroasele lucrări publicate cităm aici cîteva: I. Barnea, *Studii teologice*, 6, 1954, 1—2, p. 65—112; idem, Dacia, N.S., 1, 1957, p. 265—288; idem, *Studii teologice*, 10, 1958, 5—6, p. 287—297; idem, Dacia, N.S., 3, 1959, p. 331—350; Petre Diaconu, BOR, 81, 1963, 5—6, p. 546—557; V. Barbu, Dacia, N.S., 7, 1963, p. 553—568; A. Rădulescu, *Monumente romano-bizantine din sectorul de vest al cetății Tomis*, Constanța, 1966, p. 23—84; Em. Popescu, StCl, 7, 1965, p. 253—260; V. Culică, Pontica, 2, 1969, p. 355—371; idem, Dacia, N.S., 9, 1965, p. 419—425; I. Barnea, DID, II, p. 461—480; de asemenea Em. Popescu, *Inscripțiile grecești și latine din secolele IV—XIII descoperite în România*, București, 1976, Dobrogea, passim.

⁴⁷ V. H. Baumann, Pontica, 5, 1972, p. 547—564; idem, BMI, 41, 1972, 2, p. 17—26; idem, Dacia, N.S., 16, 1972, p. 189—202; vezi și I. Barnea, SCIV, 24, 1973, 1, p. 123—126; P.S. Năsturel, *Analecta Bollandiana*, 91, 1973, p. 5—8; Petre Diaconu, SCIV, 24, 1973, 4, p. 633—642 unde susține că martirii de la Niculițel sînt victimele persecuției lui Athanarich din stînga Dunării.

⁴⁸ N. Iorga, *Histoire...*, II, p. 123—124; Radu Vulpe, *op. cit.*, p. 322—323; Gh. I. Moiescu, Șt. Lușța, A. Filipașcu, *Istoria bisertell române*, București, 1957, p. 80—84; vezi și studiul lui Em. Popescu, Dacia, N.S., 13, 1969, p. 403—416; I. Barnea, DID, II, p. 457—459.

⁴⁹ C. Preda, Em. Popescu, P. Diaconu, *Materiale*, 8, 1962, p. 451—452; Petre Diaconu, *Glasul bisericii*, 23, 1964, 7—8 p. 712—723; C. Ionomu, Pontica, 2, 1969, p. 81—110; V. Barbu, StCl, 3, 1961, p. 207—208; Pontica, 3, 1970, p. 383—389; Petre Aurelian, *Materiale*, 8, 1962, p. 565—590; Em. Condurachi și colab., *Materiale*, 4, 1958, p. 23—24; D. M. Pippidi și colab., *Materiale*, 5, 1959, p. 293—296; H. Nubar, *Materiale*, 9, 1970, p. 200; idem, SCIV, 22, 1971, 2, p. 199—215; pentru Dervent vezi nota 16.

nuit defuncții au fost așezați direct pe pământ, chiar și atunci cînd sînt protejați cu ciste de piatră. Uneori resturi lemnoase, scoabe și piroane atestă prezența sicriului. Inventarul mormintelor, sărac în general⁵⁰, cuprinde atît obiecte cu caracter laic cît și piese rituale. Dintre acestea notăm prezența unor urcioare și a altor vase de lut sau sticlă specifice epocii.

Observațiile de mai sus provin din cimitire dateate în secolele IV — VII, a căror cercetare nu este epuizată, iar materialele nu sînt în întregime studiate și publicate. Ca atare, elemente noi pot interveni oricînd prin publicarea rezultatelor cercetării de pînă acum sau odată cu viitoarele săpături.

Din cele cunoscute deocamdată rezultă că nici în cadrul necropolelor de înmormîntare romano-bizantine nu există o unitate de manifestare a ritualului. Constatăm că poziția corpului este departe de a fi mereu aceeași, chiar în cadrul aceleiași necropole, iar orientarea, respectată cu destulă strictete în unele cimitire (Callatis), variază mult în altele (Histria). Elemente sigur creștine nu apar decît rar, fiind prezente mai ales la Callatis și Tomis. În același timp la Piatra Frecăței și Histria într-un mediu obișnuit de factură provincial-romană au fost surprinse și elemente de origine „barbară”, pe cale de romanizare⁵¹. Prezența acestor elemente este de natură să ridice unele probleme în legătură cu modul și căile de pătrundere a creștinismului în masa populației, cu felul în care preceptele sînt înțelese și aplicate de către diferitele grupe etnice.

Cimitirele plane databile în secolele IV — VII, la care ne-am referit mai sus, aparțin unor aglomerări cu caracter urban mai mult sau mai puțin pregnant, fapt plin de semnificație dacă se ține seama, că în Scythia Minor, creștinismul s-a răspîndit în primul rînd în orașe⁵². Plecînd de la datele arheologice obținute prin cercetarea cimitirelor urbane, este de presupus că se vor ivi noi probleme, și mai complexe, privind ritul, ritualul, etnia ca și apartenența religioasă a celor înmormîntați în mediul sătesc, odată cu cercetarea unor necropole aparținînd comunităților rurale⁵³.

În orice caz, potrivit datelor istorice și arheologice pe care le deținem pînă azi, se poate afirma că în anumite zone ⁵⁴ a existat posibilitatea pentru o parte a populației rurale, romanizate, de a se sustrage procesului de creștinare. Acest lucru este sugerat și de împrejurarea că originea cuvîntului românesc *păgîn* derivă din cuvîntul latin *pagus-sat*. Faptul exprimă tocmai această realitate — menținerea, în secolele IV — VI, a unor forme

⁵⁰ La Dinogetia lipsește. Vezi Alexandru Barnea, *Raport preliminar al săpăturilor de la Dinogetia*, 1974 (Sesiunea de rapoarte a Institutului de arheologie, februarie, 1975).

⁵¹ Petre Aurelian, *op. cit.*, p. 570—575, 586; în ceea ce privește mormintele din secolul al IV-lea de la Histria, se apreciază că ele aparțin, în cea mai mare parte, unei populații de origine sarmatică, pe cale de romanizare. De notat că observațiile arheologice concordă cu concluziile studiului antropologic. Vezi Dardu Nicolaescu-Ploșor, *SCA*, 6, 1969, p. 19—22.

⁵² Vasile Pârvan, *Contribuțiuni epigrafice la istoria creștinismului daco-roman*, București, 1911, p. 4; N. Iorga, *Histoire ...*, II, p. 109; *Istoria României*, București, I, 1960, p. 611.

⁵³ Vezi și Em. Popescu, *StCl*, 7, 1965, p. 260; Petre Diaconu, *Dacia*, N. S., 18, 1974, p. 289—290. Este foarte posibil ca în acest mediu încă necercetat să se descopere morminte de incinerare.

⁵⁴ Maria Comșa, *Dacia*, N.S., 12, 1968, p. 379.

religioase tradiționale, în special în mediul rural⁵⁵. Aici activitatea de misionarism a bisericii se putea duce numai în condiții de ordine și liniște⁵⁶. Or, nu întâmplător, ci ca urmare a situației sale speciale, Scythia Minor avea sub împăratul Zenon un regim de excepție în ceea ce privește organizarea sa ecleziastică⁵⁷, regim justificat de sărăcia ce copleșise ținutul în urma incursiunilor neîntrerupte ale „barbarilor”⁵⁸. Acest tablou este completat și de alte izvoare care ne informează despre dificultățile întâmpinate de reprezentanții bisericii în propovăduirea religiei creștine pe teritoriul Scythiei⁵⁹. Legislația bizantină a veacurilor IV—VI oferă de asemenea elemente revelatoare. Codicele acestei perioade cuprind capitele intitulat extrem de elocvent „De paganis, sacrificiis et templis”. Sub acest titlu găsim o serie de legi îndreptate împotriva păgînilor din imperiu. În 392 Teodosie I interzicea practicile păgîne tuturor persoanelor, indiferent de condiția lor, sub amenințarea cu diverse pedepse acordate în funcție de gravitatea faptelor săvîrșite⁶⁰. Arcadius reinnoiește în 396 un decret prin care, renunțînd la indulgența de pină atunci, suprima toate scutiurile avute de preoții păgînilor rămași doar prin sate depărtate, iar în 399 porunca închiderea tuturor templelor, chiar și a celor de la sate⁶¹. Acestea dăinuie încă în ciuda decretelor imperiale, astfel că în vremea domniei sale, Teodosie al II-lea a fost obligat să ordone desființarea tuturor clădirilor de cult păgîn și transformarea acestora în lăcașuri de folos public⁶². Ulterior legea a fost înăsprită cerînd, sub pedeapsa cu moartea, distrugerea templelor „dacă mai există” și purificarea locului cu ajutorul crucii⁶³. Același împărat interzicea angajarea în armată și în unele funcții importante a celor rămași în afara noii credințe⁶⁴.

Codex Justinianus conține de asemenea informații însemnate în același sens. Legea XI a cîrții întii cuprinde dovada persistenței păgînilor chiar în imperiul veacului al VI-lea (527), împăratul fiind nevoit să ordona botezul acestora. Cei ce nu s-ar fi supus erau amenințați cu confiscarea averilor de orice fel, interzicerea obținerii unor funcții precum și cu alte pedepse⁶⁵.

⁵⁵ N. Iorga, *Istoria bisericii românești și a vieții religioase a românilor*, I, București, 1929, p. 13, nota 2; p. 14; idem, *Histoire...*, II, p. 106; C. C. Giurescu, *Istoria românilor*; București, 1946, p. 223; *Istoria României*, I, București, 1960, p. 611—612; Gh. I. Moisescu, Șt. Lupșa, A. Filipașcu, *op. cit.*, p. 71; I. Barnea, *Dacia*, N. S., 1, 1957, p. 287—288.

⁵⁶ Vezi opinia lui Em. Popescu, *Dacia*, N. S., 13, 1969, p. 410.

⁵⁷ *Ibidem*. Lucrarea se ocupă pe larg de aceste probleme.

⁵⁸ *Cod. Just.*, I, III, 35 (36); Em. Popescu, *op. cit.*, p. 410.

⁵⁹ Sozomenos, *Hist. eccl.*, VII, 26, 6—9, FHDR, II, p. 228—231; Zosimos, *Istoria*, IV, 40, FHDR, II, p. 314—315; Acta Sanctorum, aprilie, II, 753, FHDR, p. 710—711; Radu Vulpe, DID, II, p. 403; Em. Popescu, *op. cit.*, p. 410 și notele 46, 47.

⁶⁰ *Codex Theodosianus*, XVI, X, 12, CIRA, I, ed. Haenel, 1840.

⁶¹ *Ibidem*, 14, 16.

⁶² *Ibidem*.

⁶³ *Ibidem*, 25; Vasile Pârvan, *op. cit.*, p. 3, nota 8.

⁶⁴ *Cod. Theod.*, XVI, X, 21, 23.

⁶⁵ *Cod. Just.*, I, XI, 10. Decretul are în mod clar un caracter general, avînd în vedere pe toți cei care „... nu s-au învrednicit de sfîntul botez...” și care locuiesc, după cum se specifică „... sînt în acest oraș imperial, sînt în provincii...”. Or, dacă în anumite zone ale imperiului au fost colonizate grupe de migratori, în capitala bizantină n-au pătruns decît unele vîrfuri conducătoare ale aceluiași grupuri, care se grăbeau însă a se creștina. Sensul legii nu

Iată așadar că înseși legile imperiale ne informează despre poziția reală a noii religii ca și despre serioasele motive pentru care convertirea unora putea fi doar formală. Nouă ni se pare limpede că în pofida sprijinului căpătat de creștinism din partea oficialităților politice și religioase, în imperiu rămăsese încă o masă de oameni suficient de numeroasă necreștinată. Astfel prezentându-se lucrurile nu se poate respinge *de plano* posibilitatea existenței unor romanici neconvertiți și în spațiul geografic ce ne interesează, adică cel al Scythiei Minor⁶⁶. Această situație se va fi perpetuat desigur în secolele de absență a puterii bizantine în formele sale clasice⁶⁷. Caracterizată prin profunde modificări de ordin economico-social și etnico-politic, precum și printr-o pauperizare generală, *perioada veacurilor VII—X nu putea oferi câtuși de puțin atmosfera necesară pentru propagarea creștinismului*. Mai mult decât atât, în timp ce în teritoriul rămas bizantin creștinismul va fi protejat și susținut, în Scythia Minor, odată cu veacul al VII-lea, el va fi mereu slăbit în condițiile migrațiilor cind viața urbană se dezorganizează⁶⁸. Așadar, dacă în secolul al VI-lea în Imperiul bizantin sînt atestați încă păgîni, atunci cu atât mai mult prezența lor se va accentua în Dobrogea veacurilor următoare. Aceste observații întăresc concluziile trase de unii cercetători exclusiv pe baza materialelor arheologice. De aceea și noi credem că nu numai mormintele de înhumație, creștine, dar și acele dintre mormintele de incinerare în cadrul cărora întîlnim tradiții străvechi, aparțin acelor elemente romanice care trăind cu precădere în sate devin, în condițiile degradării formelor bizantine de civilizație, purtătoare ale continuității de viață autohtonă pe teritoriul dintre Dunăre și mare⁶⁹.

După aprecierile noastre nici unul dintre cimitirele discutate aici nu se datează mai tîrziu de prima jumătate a secolului al X-lea⁷⁰. Necropolele de la Dinogetia, Piatra Frecăței, Basarabi, Mircea Vodă și Dervent⁷¹, cuprinzînd în exclusivitate morminte de înhumație creștine⁷² se datează

poate fi deci interpretat ca referindu-se numai la elementele păgîni infiltrate în veacurile IV—VI. Cît privește sectele religioase, acestea sînt menționate aparte, în finalul decretului. Dealtfel persistența păgînă chiar în rîndul intelectualității bizantine din veacul al VI-lea este demonstrată de închiderea, cam în aceeași vreme, a Școlii filozofice de la Atena. Vezi E. Stein, *Histoire du Bas-Empire*, Paris, 1949, vol. II, p. 369—375. Anumite ceremonii de origine păgînă prin care și „brumalia” se oficiază de asemenea vreme îndelungată, fiind interzise oficial la sfîrșitul secolului al VII-lea. Vezi G. Ostrogorski, *Geschichte des Byzantinischen Staates*, München, 1963, p. 116.

⁶⁶ Vezi și opinia lui Vasile Pârvan, *op. cit.* p. 3—4; I. Barnea, DID, III, p. 62—63; idem, Peuce, 2, 1971, p. 219.

⁶⁷ Petre Diaconu, RRH, 5, 1966, 3, p. 488 și nota 6; vezi și I. Barnea, *op. cit.*, p. 205—217; idem; DID, III, p. 7—31.

⁶⁸ Radu Vulpe, *op. cit.*, p. 383, 385; Maria Comșa, Apulum, 12, 1974, p. 316; I. Barnea, Peuce, 2, 1971, p. 206; Eugenia Zaharia, Apulum, 12, 1974, p. 289; Em. Popescu, *op. cit.*, p. 413.

⁶⁹ Vezi concluziile Hermei Stiglitz cu privire la situația din Raetia și Noricum după înțetarea ocupației romane, apud Ion Nestor, Aluta, 3, 1971, p. 125.

⁷⁰ Vlad Zirra fixa sfîrșitul necropolei de la Istria-Capul Viilor la mijlocul sau în a doua jumătate a secolului al X-lea în funcție de datarea de atunci a culturii Dridu, Dacia, N.S., 7, 1963, p. 408.

⁷¹ De notat că și pentru această perioadă apare o deficiență de ordin informațional, necropolele respective aparținînd fie unui complex mănăstiresc, fie unor așezări cu caracter urban.

⁷² În necropola de la Dinogetia apar cîteva morminte cu orientarea N—S sau S—N. Acestea sînt considerate ca aparținînd unor indivizi de altă credință, probabil pecenegi. Vezi Eugen Comșa, în *Dinogetia*, p. 370.

incepînd cu a doua jumătate a aceluiași veac, ceea ce corespunde din punct de vedere politic cu reinstalarea stăpînirii bizantine în forme depline după evenimentele anului 971. Or, reapariția garnizoanelor imperiale pe Dunăre a însemnat pentru teritoriul Dobrogei nu numai reorganizarea militară și administrativă a provinciei, ci și organizarea ei ecleziastică⁷³. Dealtfel sîntem într-o vreme în care creștinismul pătrunsese deja și în spațiile învecinate și devenise religie oficială în lumea cehilor, moravilor, bulgarilor și polonilor.



Problema cimitirelor din epoca feudală timpurie este mult mai complexă decît am putut arăta noi pînă aici. Acest lucru reiese și mai clar odată cu publicarea rezultatelor obținute de antropologie. În urma studiilor și analizelor efectuate asupra unor necropole birituale și de incinerare, coroborate cu cercetarea arheologică, s-a constatat că biritualismul nu-și găsește astăzi cea mai justă explicație în succesiunea cronologică a riturilor — succesiune în care înhumația reprezintă ultima etapă, corespunzînd consolidării creștinismului — și că, în unele cazuri, nu este vorba nici de populații diferite ce practică rituri de înmormîntare deosebite⁷⁴. Astfel, analiza antropologică a necropolei birituale de la Ocna Sibiului (secolele VIII—IX)⁷⁵ a arătat că mormintele de incinerare ca și cele de înhumație sînt ale aceleiași populații, omogenă ca structură antropologică⁷⁶. Mormintele de înhumație aparțin în marea majoritate unor copii ai comunității respective⁷⁷, ceea ce este o indicație despre înmormîntarea lor conform unor practici rituale speciale⁷⁸ și nu despre prezența celor creștine. Observațiile asupra ritualului au permis atribuirea necropolei unui grup de populație slavă caracterizat printr-un complex de trăsături comune formelor est-europeide⁷⁹.

O altă necropolă birituală, de data aceasta din Dobrogea, aduce de asemenea date interesante și revelatoare pentru problema biritualismului. Este vorba de cimitirul din epoca feudală timpurie de la Canlia unde, în urma studiului antropologic, a reieșit că există o strînsă analogie între incinerare și înhumație⁸⁰. Această constatare permite a considera întreaga serie de la Canlia unitară, aparținînd unui singur grup etnic. Deoarece numărul de cazuri analizate este scăzut, nu se pot face atribuiri etnice ferme, dar antropologii subliniază o asemănare parțială cu seria de incine-

⁷³ Eugenia Zaharia, *Dridu...*, p. 117; idem, *Apulum*, 12, 1974, p. 289.

⁷⁴ Idem, *Dacia, N.S.*, 15, 1971, p. 285; I. Barnea, *Peuce*, 2, 1971, p. 219; idem, *DID*, II, p. 62—63; vezi și Șt. Olteanu, *Revista de istorie*, 28, 1975, 12, p. 1845, nota 34. Dealtfel, studii mai vechi asupra practicilor funerare la slavi au arătat că: 1) Înhumația pătrunde treptat în diferite triburi slave începînd din secolul al VII-lea și că 2) În cadrul aceleiași necropole slave coexistă ambele rituri funerare. Vezi T. Lewicki, *Archeologia Varșovia*, 5 (1952—1953), 1955, p. 12—154; J. Kostrzewski, *Obzradek ciałopalny u plemion polskich i słowian północno-zachodnich*, Varșovia, 1960, p. 81—82; Dardu Nicolaescu-Plopșor, Wanda Wolski, *Elemente de demografie și ritual funerar la populațiile vechi din România*, București, 1975, p. 232.

⁷⁵ D. Protase, în *Omagiul lui P. Constantinescu-Iași*, București, 1965, p. 153—159.

⁷⁶ Dardu Nicolaescu-Plopșor, Wanda Wolski, *op. cit.*, p. 228.

⁷⁷ *Ibidem*, p. 234.

⁷⁸ *Ibidem*, p. 239.

⁷⁹ *Ibidem*, p. 217, 263.

⁸⁰ Dardu Nicolaescu-Plopșor și Wanda Wolski, *SCIVA*, 26, 1975, 3, p. 365.

rație de la Gușterița (secolul al VIII-lea)⁸¹, caracterizată prin unele trăsături întâlnite la formele mediteranoide⁸². Or, formele respective sînt atribuite populației locale⁸³.

Deși nu se pot rezolva fără echivoc toate problemele, este evident astăzi aportul cercetării paleoantropologice mai cu seamă în ceea ce privește informația asupra ritualului funerar. Conservator, neacceptînd ușor inovațiile, fenomenul ritualului prezintă subtilități specifice unor grupuri etnice, greu sau deloc sesizabile prin metoda arheologică, mai ales în cazul înmormîntărilor prin incinerare. În schimb, analiza antropologică poate oferi detalii despre diferențele de ardere (în funcție de sexe), despre atitudinea față de resturile cinerare (adunarea simbolică parțială sau totală, pisarea lor etc.), despre conținutul urnei, sexul și vîrsta aproximativă a celui incinerat, despre caracterele craniofaciale etc. Toate aceste observații efectuate la nivelul unor serii întregi, provenind din cimitire diferite, pot completa datele arheologice și pot duce la constituirea unui sistem de repere pe baza cărora se va putea ajunge și la precizări etnice⁸⁴. În felul acesta colaborarea arheologiei cu antropologia va scurta probabil calea unor ipoteze și presupuneri⁸⁵. Dealtfel pe măsura acumulării unui volum tot mai mare de materiale arheologice, sistematizarea ca și interpretarea acestora conform metodelor clasice, fără a recurge la alte discipline înrudite, nu mai poate da rezultatele cele mai concludente⁸⁶, în special în ceea ce privește problemele de etnogeneză din perioada migrațiilor. Ceea ce este dovedit și de faptul că anumite concluzii referitoare la necropolele feudale timpurii sînt infirmate de unele date obținute în urma studiului asupra materialului antropologic.

Pentru lămurirea complexelor probleme pe care le pun cimitirele feudale timpurii este necesară împletirea și mai strînsă a cercetării arheologice și antropologice. Această metodă trebuie aplicată în studierea tuturor necropolelor dar mai cu seamă a celor dateate în veacurile VII—X de pe întreg cuprinsul țării⁸⁷.

La capătul acestei lucrări vom încerca să sintetizăm observațiile noastre : pe teritoriul Dobrogei⁸⁸ este cunoscut un număr de necropole ce se datează în vremea secolelor IV—XIII. Această perioadă cuprinde, între veacurile VII—X, un interval în care întîlnim ambele rituri funerare și un ritual extrem de diversificat, în care apar elemente de tradiție romană sau

⁸¹ Th. Nägler, *ForschVolkslandeskunde*, 14, 1971, 1, p. 63—73.

⁸² Dardu Nicolaescu-Plopșor și Wanda Wolski, *op. cit.*, p. 366; vezi și studiul asupra necropolei de la Gușterița în *Elemente de demografie...*, p. 249—272.

⁸³ Dardu Nicolaescu-Plopșor, *RevMuz*, 4, 1967, 2, p. 107.

⁸⁴ *Ibidem*, p. 102; vezi și Dardu Nicolaescu-Plopșor și Wanda Wolski, *Apulum*, 9, 1971, p. 736.

⁸⁵ Idem, *Elemente de demografie...*, p. 233.

⁸⁶ Dardu Nicolaescu-Plopșor, *op. cit.*, p. 101.

⁸⁷ Pentru Transilvania vezi Mircea Rusu, *op. cit.*, p. 140—141.

⁸⁸ Reamintim că situația din nord-estul Bulgariei prezintă multe asemănări. Astfel practica înhumării în morminte cu lespezi de piatră sau cărămizi își găsește analogii atît în secolele III—IV la Varna, Obrocițe, Cavarna, cît și în unele necropole din secolele VIII—IX. Vezi M. Milčev, *IzvestijaVarna*, 8, 1951, p. 99; Gorana Tončeva, *ArheologijaSofia*, 4, 1962, 4, p. 58; vezi și Petre Diaconu, *SCIV*, 13, 1962, 1, p. 235—237; idem, *Glasil bisericii*, 23, 1964, 7—8, p. 721. Vezi de asemenea monografia necropolelor din secolele VI—XI de pe teritoriul Bulgariei, Jivka Văjarova, *славян и прабългари по данни на некрополите от VI—XI на територията на България* Sofia, 1976.

romano-bizantină. Statistic, mormintele de incinerare sînt mai numeroase. Această stare de lucruri își are originile în situația din perioada romano-bizantină cînd — după cum ne informează unele izvoare narative, ca și legislația imperială a secolelor IV—VI — persistă încă unele elemente neconvertite la religia creștină. După căderea limesului, în condițiile ruralizării orașelor de care creștinismul era atît de legat, aceste elemente se vor menține cu atît mai mult, manifestîndu-se în aceleași forme. Unele date relevante de cercetarea antropologică a necropolelor feudale timpurii susțin această interpretare a realității arheologice.

Acest mod de a privi lucrurile are implicații serioase în problema romanizării și deci a continuității de viață pe teritoriul țării noastre, creștinismul constituind una din cele mai puternice probe pentru continuitate. Păstrarea și respectarea unor vechi tradiții de înmormîntare, avînd o origine traco-getică⁸⁹, nu pot reprezenta însă altceva decît o și mai sigură mărturie pentru continuitatea populației autohtone⁹⁰. Trebuie să subliniem, înainte de a încheia, că această interpretare nu exclude cituși de puțin, pentru secolele VII.—X. prezența unor populații alogene care însă vor fi asimilate în decursul timpului de către români.

BEOBACHTUNGEN ÜBER DIE GRÄBERFELDER AUS DER FRÜHMITTELALTERLICHEN ZEIT AUS DER DOBRUDSCHA

(ZUSAMMENFASSUNG)

Aus der Dobrudscha sind eine ganze Reihe von Gräberfeldern, welche man zwischen die IV.—XIII. Jh., eingliedern kann bekannt. Diese Zeitspanne umfaßt zwischen dem VII.—X. Jh., eine Periode, in der man beide Bestattungssittentypen, in einer mannigfaltigen Entfaltung, verzeichnen kann. Statistisch betrachtet, sind in dieser Zeitspanne die Brandgräber viel zahlreicher als die Körpergräber. In beiden Bestattungssittentypen finden wir viele Elemente die auf eine ganz sichere römische oder römisch-byzantinische Tradition hinweisen, (das Bedecken der Graburnen mit einem Deckel, ihre Beschützung durch Stein — oder Ziegelkisten, die Einrahmung der Körpergräber durch Steinplatten). Die bisher entdeckten Gräberfelder gehören einer bescheidenen, wohl dörflichen Gemeinschaft an. Der Verfasser ist der Meinung, daß die Aufbewahrung der Brandbestattung, wie auch die Aufbewahrung einer ganzen Reihe von Bestattungssittentraditionen, ihren Ursprung in der dörflichen Realität des IV.—VI. Jh. hat. Wie aus schriftlichen Quellen oder aus der kaiserlichen Gesetzgebung dieser Zeit ersichtlich ist, kann man vor allem im dörflichen

⁸⁹ Cu privire la problema permanențelor în ritualul funerar vezi Dardu Nicolaescu-Ploșcor și Wanda Wolski, *Apulum*, 9, 1971, p. 735—751; vezi și Petre Diaconu, *Dacia*, N.S., 18, 1974, p. 291.

⁹⁰ Fernand Cumont, *Lux perpetua*, Paris, 1949, p. 11 unde observă că „nimic nu se conservă cu mai mare persistență, de-a lungul generațiilor, ca obiceiurile funerare”, ceea ce asigură continuitatea; Dardu Nicolaescu-Ploșcor și Wanda Wolski, *op. cit.*, p. 747, nota 12.

chen Milieu, eine ganze Reihe unchristlicher Elemente feststellen. Diese werden sich dann auch während der Völkerwanderungen des VII.—X. Jh., welche in der Dobrudscha den Zerfall des städtischen Lebens verursacht hat durchsetzen. Gleichzeitig mit der Eingliederung der Provinz in die byzantinische Verwaltungsform und der Konsolidierung der Kirche, wird sich die christliche Körperbestattung durchsetzen.

Am Ende seiner Darlegung, macht der Verfasser auf die Ergebnisse der paläoanthropologischen Forschung einiger Gräberfelder aufmerksam, Ergebnisse die seine Betrachtungsweise unterstützen.

ABBILDUNGSVERZEICHNIS

Abb. 1 — Gräberfelder des VII.—X. Jh. an der Unteren Donau.

Abb. 2 — Vergleichende Tabelle der Gräberfelder in frühfeudaler Zeit an der Unteren Donau.

NOȚIUNEA DE „CULTURA KOSTOLAC” *

DE

PETRE I. ROMAN

Pe baza descoperirilor de la Šuplja, Stena, Vinča, Kostolac, Belgrad-Kalemegdan, Vučedol și Sarvaš, Vl. Miložević a delimitat, în 1943, o nouă cultură a „epocii cuprului”, căreia i-a dat numele de cultura Kostolac¹.

Zece ani mai târziu, a apărut un nou studiu, al aceluiași autor², în care se face o descriere a ceramicii și se precizează poziția cronologică a culturii Kostolac. Neavînd la dispoziție material dintr-un orizont Kostolac independent, Vl. Miložević va face încadrarea culturală a materialului arheologic după criterii strict tipologice. Observațiile de la Vinča³ și Vučedol au stat la baza încadrării cronologice a nou delimitatei culturi: mai nouă decît stadiul timpuriu al culturii Baden, contemporană atît cu etapele mijlocii și tîrzii ale culturii Baden cît și cu cele mai vechi straturi ale culturii Vučedol⁴. Din același studiu, reținem de asemenea: o evoluție mai îndelungată a culturii Kostolac (fără puțința de a fi și argumentată, cu material, pe baze cronologice), cît și constatarea unor legături strînse cu ceramica cu împunsături succesive și cu cea ornamentată cu „boabe de linte” din Transilvania și cu locuirile Coțofeni din Oltenia⁵.

Nu mult timp după aceea, M. Garašanin va introduce noțiunea de „Baden-Kostolac”⁶ în cadrul unui fenomen de regionalizare a complexului Baden⁷, înlocuind noțiunea de „cultura Kostolac”, pe care n-o acceptă cu aceea de „specie Kostolac”⁸.

În 1962, A. Benac va face cunoscută stațiunea de la Pivnica⁹, care i-a permis să scrie despre „o cultură Kostolac pură (de origine nordică)”¹⁰.

* Prezentul studiu reprezintă o formă ușor modificată a articolului *Der Kostolac-Kultur-Begriff, nach 35 Jahren* care va apare în vol. *Heidelberger Studien zur Chronologie der Stein- und Metallzeit, VI Miložević zum 60. Geburtstag*. Textul în limba germană este însoțit de 12 planșe. Nu ne propunem, în rîndurile de față, întocmirea unui istoric al cercetărilor și nici un studiu exhaustiv asupra culturii Kostolac. Dorim doar să facem cunoscute rezultatele mai de seamă ale cercetărilor din România, față în față cu principalele probleme pe care noțiunea de „cultura Kostolac” le-a ridicat de-a lungul anilor.

¹ WPZ, 30, 1943, p. 41—54 și mai ales p. 53—54.

² Vladimír Miložević, *Funde der Kostolacer Kultur in der Sammlung des vorgeschichtlichen Seminars in Marburg/Lahn*, PZ, 34/35 (1949/1950), 1953, p. 151—158.

³ La Vinča (*ibidem*, p. 157) resturi Kostolac apar de la adîncimea de 1,5 m, iar cele Baden între adîncimea de 2,5 m și 1,5 m.

⁴ *Ibidem*, p. 157—158.

⁵ *Ibidem*, p. 158.

⁶ BerRGK, 39, 1958, p. 37 și urm.

⁷ *Ibidem*, nota 191.

⁸ *Ibidem*, p. 42 și notele 223—224. Și M. Garašanin (*op. cit.*, p. 43) va socoti „specia Kostolac” contemporană cu evoluția mai tîrzie a culturii Baden.

⁹ Glasnik Sarajevo, N.S., 17, 1962, p. 21 și urm.

¹⁰ *Ibidem*, p. 40.

După A. Benac, în Slavonia și Syrmium purtătorii culturii Kostolac intră în strinse legături cu cei ai culturii Baden, iar în Serbia și cu elemente Coțofeni, justificându-se, prin aceasta, noțiunea de „grupa Baden-Kostolac”¹¹.

I. Banner și I. Bognár-Kutzián¹² împărtășesc punctul de vedere enunțat de Vl. Milojević cu privire la raportul cronologic dintre Kostolac și Baden, cu mențiunea „că ambele specii ceramice pot apare și împreună”¹³. După ei, în Ungaria grupa Kostolac ar juca importantul rol de a ajuta la periodizarea materialelor Pecél, descoperirile ungare nesprijinind însă existența unei culturi independente Kostolac, mai nouă decât Baden¹⁴. În Ungaria grupa Kostolac ar pătrunde încet, dinspre sud spre nord.

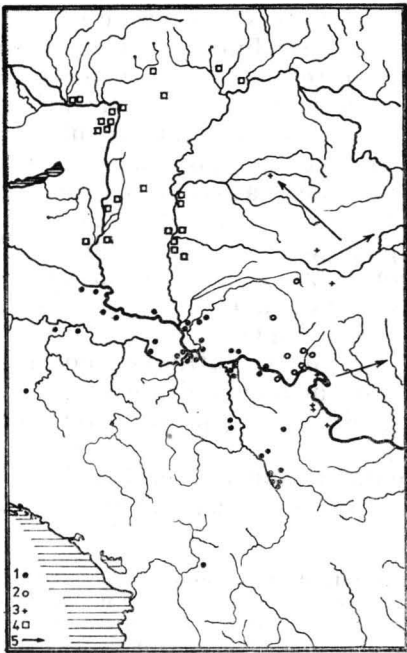


Fig. 1. Descoperiri de caracter Kostolac (după V. Pavúková, SlovArch, 16, 1968, 2, fig. 42, completată de autor). 1 Aria primară; 2 zonă intermediară Coțofeni-Kostolac; 3 importuri Kostolac în mediu Coțofeni; 4 zonă de expansiune a grupului Kostolac; 5 direcții de influențare asupra culturii Coțofeni.

Un ultim punct de vedere pe care-l amintim este acela emis de V. Pavúková care, bazându-se pe observațiile stratigrafice și studiul materialului provenind din săpăturile efectuate la 1za, afirmă: „grupa Kostolac este peste tot mai nouă decât cultura Baden, atât în ținutul său central cât și în regiunile periferice unde ea era răspândită”¹⁵.

★

¹¹ *Ibidem*.

¹² ActaArchHung, 13, 1961, p. 1 și urm.

¹³ *Ibidem*, p. 27.

¹⁴ *Ibidem*, cu trimitere la Milojević în WPZ, 30, 1943, p. 53.

¹⁵ SlovArch, 16, 1968, 2, p. 353 și urm. Pentru citat, vezi p. 420. Tot acolo, V. Pavúková nu acceptă sincronismul între Kostolac și Baden mijlociu și târziu.

Descoperiri de caracter Kostolac pe teritoriul României sînt cunoscute de mult timp¹⁶, dar în legătură cu „cultura Kostolac” ele au fost puse pentru prima dată tot de M. Milojević¹⁷.

I. Nestor va atribui influențelor venite din Serbia și Slovenia un rol important în geneza ceramicii cu împunsături succesive din Transilvania¹⁸.

Despre resturi Kostolac scriu Vl. Dumitrescu și I. Stratan, cu ocazia publicării unor descoperiri Vučedol, fortuite, provenind de pe insula Moldova Veche, fără a le putea preciza mai îndeaproape locul de descoperire¹⁹.

V. Boroneanț va aduna, pentru prima dată, într-un singur studiu, toate descoperirile Kostolac din România, folosind titlul: „Cultura Kostolac de la Cuina Turcului”²⁰, cu toate că respectivele materiale s-au găsit în strat Coțofeni²¹.

Unele probleme rezultate din descoperirile Kostolac de pe teritoriul României au fost cuprinse în două dintre studiile noastre. În primul²² am scos în evidență dovezile de sincronizare dintre fazele II—III ale culturii Coțofeni și cultura Kostolac; în al doilea, mult mai amplu²³, am pus în valoare relațiile dintre cele două manifestări culturale.

Dacă analizăm, succint, elementele Kostolac și rolul acestora pe teritoriul României, putem spune următoarele:

1. Elementele Kostolac apar în așezări Coțofeni situate în regiunile muntoase (peșteri, adăposturi naturale sub stînci, pe înălțimi) ale părților

¹⁶ Primele mențiuni le găsim, apud Leonhard Franz (WPZ, 13, 1926, p. 92), în ArchÉrt, 1886, p. 434; ArchÉrt, 1887, p. 49 și urm.; ArchÉrt, 1891, p. 378 și se referă la descoperirile de la Bocșa Montană (comună în jud. Caraș Severin), punctul Colțan. L. Franz (*op. cit.*, p. 91 și urm.) va publica mai multe fragmente ceramice provenind din același punct Colțan. Vl. Milojević (PZ, 34/35, p. 158, cu referiri la L. Franz, *op. cit.*) face o confuzie, indicînd, ca punct de descoperire, Reșița. I. Banner (*Die Peceler Kultur*, p. 9) amplifică eroarea, „cercînd” două puncte: Bocșa Montană, cu referire la ArchÉrt, 1887, p. 49 și urm. și Reșița, cu referire la L. Franz (*op. cit.*). Greșeala lui J. Banner intră și în literatura românească (de exemplu: D. Berciu, *Contribuții la problemele neoliticului în România în lumina noilor cercetări*, București, 1961, pl. III; V. Boroneanț, SCIV, 17, 1966, 2, p. 349).

¹⁷ PZ, 34/35, 1949—1950, p. 158.

¹⁸ I. Nestor, în *Istoria României*, I, București, 1960, p. 100.

¹⁹ Dacia, N.S., 6, 1962, p. 411 și 425.

²⁰ SCIV, 17, 1966, 2, p. 3-45 și urm.

²¹ *Ibidem*. Titlul este impropriu în cazul de față. Normal era să se consemneze doar existența unor elemente sau materiale de tip Kostolac în așezarea de la Cuina Turcului sau în alte descoperiri bănățene.

²² P. Roman, *Kontakte der Coțofeni-Kultur mit den Baden-Kostolac- und Vučedol Kulturen im Westen Rumâniens*, comunicare la simpozionul internațional asupra neoliticului Urzîu și bronzului timpuriu în ținutul dunărean, Novi Sad, 4—7 noiembrie 1974 (sub tipar).

²³ Idem, *Cultura Coțofeni*, București, 1976. În această lucrare (la fig. 8; pl. 3/2 și p. 54—55), sînt consemnate toate descoperirile de caracter sau care vădesc influențe Kostolac; sînt prezentate principalele caracteristici ale ceramicii din așezările românești (p. 40, 41, 43, 44; pl. 73—81, 104—116); rolul jucat de elementele Kostolac în procesul de regionalizare al culturii Coțofeni (la p. 47—49); relațiile dintre Coțofeni și Kostolac (p. 53—55), cu specială privire asupra tezei existenței unei culturi Kostolac independente pe teritoriul României (p. 55); poziția cronologică a descoperirilor Kostolac din România (fig. 6, 8, 9 și p. 61—62) etc.

sudice și răsăritene din Banat ²⁴. În așezările Coțofeni ale variantei din sudul Olteniei s-au găsit doar importuri Kostolac²⁵; în partea de nord-est a Banatului are loc o „topire” a elementelor Kostolac în mediul Coțofeni²⁶ în timp ce în partea de sud a Banatului elementele Kostolac sînt integrate în mediul Coțofeni fără a-și pierde personalitatea. În unele din această ultimă categorie de așezări ele au avut un rol egal sau chiar precumpănitor²⁷, astfel încît denumirea de Coțofeni-Kostolac, pentru varianta din sudul Banatului, nu deranjează.

2. Strînsele contacte dintre Coțofeni și Kostolac, sesizate în Banat, explică influența „bănățeană” asupra așezărilor Coțofeni din zonele de munte sau podiș ale Transilvaniei sau din nordul Olteniei. Astfel, rolul jucat de factorul Kostolac în procesul de formare a variantelor Coțofeni din sudul și nordul Banatului, ca și asupra ornamenticii fazei Coțofeni III din Transilvania, nordul Olteniei și Crișana este mai mult decît evident.

3. În raport cu evoluția culturii Coțofeni, descoperirile Kostolac se eșalonează pe o lungă perioadă de timp. Ele sînt documentate în fazele II și III ale culturii Coțofeni din Banat și sînt sesizabile în așezările fazei Coțofeni III din restul arealului.

În succesiunea stratigrafică de la Herculane, resturi de caracter Kostolac sau care trădează astfel de influențe s-au descoperit în nivelurile fazelor Coțofeni II și III (respectiv în nivelurile de la *f* pînă la *j*) ²⁸.

Și mai important este faptul că, în aceste niveluri, înregistrăm, cu claritate, o evoluție stilistică a ceramicii (atît în gama formelor cît și în ornamentică) de caracter sau influență Kostolac ²⁹.

²⁴ V. Boroneanț (*op. cit.*, p. 349) menționează următoarele puncte de descoperiri Kostolac: Reșița, Moldova Veche, Herculane, Bocșa-Colțan, peștera Românești, Jupalnic, peștera Maovăț și Ostrovu Banului. Reșița (vezi, mai sus, nota 16) și Ostrovu Banului (în acest punct s-au făcut cercetări ulterioare: Sebastian Morintz și P. Roman, SCIV, 20, 1969, 3, p. 293 și urm., care au demonstrat că resturile „Kostolac” sînt de fapt hallstattiene) trebuie înlăturate. Adăugăm, în schimb, alte puncte: Bănia, Cireșu, Ostrovu Corbului, Nandru-Peștera Spurcată, Tebea, Verbicioara (vezi P. Roman, *op. cit.*, fig. 8 și pl. 3/2; 81/19, 24, 25). Influențe evidente Kostolac sînt observabile pe ceramica de la Boarta (P. Roman, *op. cit.*, pl. 83/7; 84/4,5; 86/4; 87/1, 4, 5) sau Tăuți (*ibidem*, p. 83/16).

²⁵ La Ostrovu Corbului (P. Roman, *op. cit.*, pl. 104).

²⁶ Vezi, Peștera Românești, (P. Roman, *op. cit.*, pl. 107—108).

²⁷ O astfel de situație înregistrăm la Herculane—Peștera Hoților, nivelurile *h*₁—*j* (P. Roman, *op. cit.*, pl. 110—113); Bocșa Montană-Colțan (*ibidem*, pl. 114—116); Cuina Turcului (*ibidem*, pl. 113; V. Boroneanț, *op. cit.*); Jupalnic (inedit, în colecția Liceului Orșova).

²⁸ La Băile Herculane — Peștera Hoților, peste stratul eneolitic final (P. Roman, Dacia, N.S., 15, 1971, p. 31 și urm.) și sub cel din epoca bronzului, se află stratul de cultură Coțofeni cu numeroase niveluri de construcție (P. Roman, *Cultura Coțofeni*, fig. 6 și pl. 7) aparținînd fazelor Coțofeni Ic—III. Existența unor hiatusuri în succesiunea nivelurilor de construcții nu este exclusă însă.

²⁹ Cînd se compară, global, ceramica descoperită în faza Coțofeni II (nivelurile *f*—*g* de la Herculane) cu aceea din faza Coțofeni III (nivelurile *h*₁—*j*) faptul iese foarte clar în evidență. Ceramica fazei a II-a poate fi caracterizată astfel: „rolul punctelor — care acoperă suprafețe tot mai mari de vas — fiind încă secundar în compoziția ornamentală, respectiv formînd «manșeta» unui motiv ornamental, separînd, încadrînd sau intercalînd alte motive liniare sau umplînd diferite cadre ornamentale, dinainte trasate. Încercările de a forma, cu ajutorul punctelor, compoziții ornamentale, în care ele să joace rolul principal, sînt încă stîngace” (P. Roman, *op. cit.*, p. 41). În schimb, în faza Coțofeni III motivistica ornamentală este ordonată în metope și frize, realizate îndeosebi din puncte (*ibidem*, p. 44. Compară de asemenea și pl. 73—79 cu pl. 109—113). Reținem și tendința de a acoperi cu o substanță albă zone hașurate (*ibidem*, pl. 111/5; 113/2, 4, 5, 8) care anunță excizia propriu-zisă, vîdînd influențe vučedoliene. Dealtfel, în nivelurile *h*₄—*j* sînt sesizate și alte elemente Vučedol.

În așezarea de mari dimensiuni și îndelungată folosire de pe Ostrovu Corbului ³⁰ — km fluvial 911 — s-au descoperit importuri Kostolac și Vučedol, constând din fragmente ceramice. Așezarea se datează în faza III a culturii Coțofeni și aparține variantei din sudul Olteniei. La Băile Herculane — Peștera Hoților, fragmente ceramice tipice variantei sud-oltenesti din faza Coțofeni III, s-au descoperit în nivelurile $h_1 - i$ ³¹.

La Moldova Veche, pe înălțimea „Humca” de pe insulă ³², într-un strat de cultură cu trei mari perioade de construcție, au fost descoperite resturi caracteristice Vučedolacompaniate, în primele două niveluri, de ceramică Kostolac, în cadrul căreia remarcăm frecvența apariției de motive triunghiulare asemenea celor de la Gomolava ³³. La cca 1 km mai departe de așezare au fost săpați doi tumuli aplatizați, ambii conținând morminte de incinerare în urne cu capac și inventar format exclusiv din vase vučedoliene cu similitudini în nivelul superior de pe înălțimea Humca ³⁴.

Alte descoperiri, care se referă la sincronismul Kostolac—Coțofeni III, le-am enumerat cu alt prilej ³⁵. De această dată, reținem atenția asupra unor materiale provenite de la Sîmpetru German — Fintina Vacilor ³⁶. Ceramica de la Sîmpetru German, prin forme și decor, iese din cadrul cul-

³⁰ Pe Ostrovu Corbului există numeroase obiective arheologice dar două dintre ele s-au impus atenției: Botu Piscului, așezare cercetată între cele două războaie mondiale și deseori menționată în literatura de specialitate (A. Bărcăcilă, *Dacia*, 1, 1924, p. 283 și urm.; D. Berciu, *Arheologia preistorică a Olteniei*, AO, 18, 1939, passim; idem, *Materiale*, 1, 1953, p. 591 și urm.) și Botu Cliucului — situat în jurul km fluvial 911. Pe Botu Cliucului s-au făcut săpături între 1970—1976. Stratul de cultură, gros de 4 m, cuprinde următoarea succesiune de locuri: epipaleolitic (cultura Schela Cladovei), Strarčevo, Săleuța IIc—III (după periodizarea D. Berciu), un cimitir cu prototipuri Bodrogkeresztúr, o întinsă așezare Coțofeni, resturi sporadice Glina IIj, așezare proto-Grla Mare, strat daco-roman, locuri sporadice feudale, timpurii și târzii. Stratul Coțofeni, gros pînă la 1 m, este format din circa șapte niveluri de construcții marcate prin locuințe de suprafață și o construcție de mari dimensiuni (casă obștească? loc de cult?). De pe plajă au fost adunate mai multe fragmente ceramice de tip Kostolac și Vučedol. Stratigrafic, un fragment Vučedol a fost descoperit în cel mai vechi nivel de locuire, altele în nivelurile superioare. Din nivelurile mijlocii și inferioare ale stratului Coțofeni provin și câteva fragmente Kostolac, unul dintre ele reprodus de noi (*op. cit.*, pl. 104/3). Fragmentele Kostolac se înscriu, tipologic, în perioada nivelurilor târzii de la Herculane. În ultimul nivel s-a găsit și un fragment de strachină pe care se asociază maniera de ornamentare Kostolac cu aceea Vučedol.

³¹ P. Roman, *op. cit.*, pl. 109/3, 8; 110/2, 8; 111/6; 112/1, 9.

³² În 1967, 1968 și 1970 prin săpăturile de control de pe înălțimea Humca s-a investigat, la baza depunerilor arheologice, un strat de cultură gros de circa 80 cm și perforat, din loc în loc, de gropi Vatina timpurii (Pančevo-Omoljca). Primele două niveluri conțin locuințe de suprafață (parțial dezvelite din cauza stratului gros de nisip colian care le acoperă) și au un bogat material arheologic. Un al treilea nivel de construcție este reprezentat prin complexe sărăcăioase.

³³ Rastko Rašajski, *RadVojvodMuz*, 3, 1954, p. 187 și urm., pl. XI/1; M. Girič, *RadVojvodMuz*, 9, 1960, p. 112 și urm., pl. VI/8. Tot acolo, la pl. I—VI, sint reproduse și alte fragmente ceramice cu bune analogii la Moldova Veche — Humca.

³⁴ Primul dintre tumuli (T. 1) era format dintr-un ring înclat de piatră. Mormintul, constând din vasul urnă, capac și alte vase de inventar, se afla în centrul movilei, sub o aglomerare de pietre. Totul era acoperit cu nisip roșcat care forma mantaua movilei. Tumulul 2, de asemenea aplatizat, nu avea nici ring, nici aglomerare de pietre. În apropierea centrului movilei s-a găsit o urnă plină cu oase calcinate, acoperită cu capac. În centrul movilei am aflat un mic depozit de podoabe (P. Roman, *op. cit.*, pl. 8/19 a-d); puțin mai departe, o grupare de vase, fără urme de oase calcinate. Resturile Vučedol publicate de Vl. Dumitrescu și I. Stratan (*op. cit.*, p. 411 și urm.) provin, probabil, de pe înălțimea Humca. Cel puțin marea lor majoritate. Nu este exclus însă ca unele vase, cele întregibile, să fi format inventarul unor morminte de incinerare.

³⁵ P. Roman, *Kontakte der Coțofeni Kultur...*

³⁶ Egon Dörner, *Materiale*, 9, 1970, p. 455, fig. 10/5.

turii Baden, dar nu este încă, după a noastră părere, integrată pe deplin în fenomenul Kostolac. Dacă, în cazul de față, putem vorbi de un stadiu timpuriu Kostolac sau, mai curînd, de o comunitate Baden puternic influențată de curentul Kostolac (deci de o așezare Baden-Kostolac) rămîne ca mai ample săpături, în amintitul punct, s-o deslușească. Un fragment ceramic tipic (prin pastă, culoare, formă, decor) pentru SimpetruGerman, care face notă discordantă în raport cu restul materialelor (deci import), s-a găsit în nivelul *g* din Peștera Hoților de la Băile Herculane (deci Coțofeni II b) ³⁷.

Pe o ceașcă de la Sălacea, care apare în asociere cu material clasic Baden, de nuanță Viss, sesizăm o expresivă asociere Baden—Kostolac : pe formă Baden găsim un decor în „formă de șah”, în cadrul unei frize ornamentate cu triunghiuri hașurate.



Revenim la noțiunea de „cultura Kostolac”, în lumina pe scurt expuselor rezultate ale cercetărilor din România.

În „cultura Kostolac”, Vl. Miložić a cuprins : a) un spațiu limitat (un centru pe valea Moravei, altul de-a lungul Dunării, între zona de confluență a Dravei și regiunea Porțile de Fier) ³⁸ ; b) forme și motive ornamentale care nu lipsesc nici din complexe Baden sau Coțofeni ³⁹.

Introducînd noțiunile de „grupa Baden-Kostolac” și „specia Kostolac”, cu referire la același spațiu geografic discutat de Vl. Miložić, M. Garašanin ⁴⁰ nu a găsit o soluție prea fericită, căci aceste noțiuni făceau abstracție, pe de o parte de existența unor orizonturi Baden propriu-zise în Iugoslavia, iar pe de alta de faptul că noțiunea de Kostolac a lui Vl. Miložić cuprindea în ea și elemente de tradiție sau transmisie Baden propriu-zise. Cu noțiunea de Baden-Kostolac, la acea vreme, M. Garašanin ar fi putut defini, în cel mai bun caz, o fază din evoluția generală a culturii Baden de pe teritoriul Iugoslaviei.

Folosirea noțiunilor de „Kostolac pur” ⁴¹ pentru unele așezări din Bosnia ni se pare de asemenea nepotrivită căci prin Kostolac, Vl. Miložić definea o manifestare culturală specifică, autohtonizată, în care elementele „impure” (în speță Baden sau autohtone, în general) erau deopotrivă Kostolac. Deoarece, în raport cu așa-zisele așezări „Kostolac curate” din Bosnia, „cultura Kostolac” a lui Vl. Miložić ar deveni un „Kostolac impur”, denumirea de grupa sau cultura Pivnica, pentru așezările „curate Kostolac” ale lui A. Benac, ar fi cea mai potrivită. În acest fel „cultura Kostolac” ar rămîne să definească manifestări culturale autohtone alterate de „elemente Pivnica” sau „comunități Pivnica” ce au asimilat fondul autohton din Serbia.

³⁷ P. Roman, *Cultura Coțofeni*, pl. 78/5.

³⁸ PZ, 34/35, 1949—1950, fig. 2.

³⁹ *Ibidem*, p. 156—157 și fig. 1/1, 5, 7, 8, 11 ; *idem*, WPZ, 30, 1943, p. 51, fig. 8/1, 3, 4

⁴⁰ BerRGK, 39, 1958, p. 37 și urm. Nu este defel exclus ca într-o importantă zonă a arealului „Baden-Kostolac” locul componentei Baden să fie ținut, în realitate, de Coțofeni (vezi, P. Roman, *op. cit.*, capitolul „aria de răsplîndire”).

⁴¹ A. Benac, *op. cit.*, p. 38—40.




Fig. 2. Ceramică din nivelurile h—i din „Peștera Hoților” de la Băile Herculane.




Fig. 3. Ceramică din nivelurile *h* – *t* din „Peștera Hoților” de la Băile Herculane (1–13) și askos de la Bocșa Montană – „Colțan”.

Denumirile de Baden—Kostolac sau Coțofeni—Kostolac ar putea fi utilizate pentru acele zone în care elementele Kostolac (în sens Vl. Milojević) s-au infiltrat sau au influențat puternic comunitățile Baden (în Bačka, de exemplu)⁴³ sau Coțofeni (în sudul Banatului).

Un proces de integrare a elementelor de caracter Pivnica, ce presupune — în unele cazuri — răspîndirea unei „mode” stilistice, iar în altele și o mișcare etno-culturală, se constată în întreg spațiul de manifestare Kostolac. Aceasta duce la un proces de regionalizare culturală, Kostolac însuși fiind o expresie a unei astfel de regionalizări.

Judecînd datele de stratigrafie orizontală și verticală, Vl. Milojević a preconizat o mai îndelungată evoluție a culturii Kostolac și anume pe durata mijlocie și tîrzie a culturii Baden și timpurie a culturii Vučedol. Cercetările ulterioare din Iugoslavia au confirmat acest punct de vedere⁴³, iar cele din România par și mai concludente în același sens⁴⁴. În raport cu

⁴³ Descoperirile aduse în discuție de S. Karmanski (*Bakarnodobni lokaliteti jugo:apadne Bačke II*, Odžaci-Bačka Palanka, 1970), din împrejurimile Odžaka, reflectă, după părerea noastră în modul cel mai clar, acest proces de regionalizare a unor comunități Baden aflate sub influența Kostolac. În această categorie de așezări intră probabil și Skorenovac (M. Garašanin, *op. cit.*, pl. 7/1,4) și Simpetru German (E. Dörner, *op. cit.*, fig. 10/5). Un punct de vedere opus întâlnim la V. Pavůková (SlovArch, 22, 1974, 2, p. 348), care, încadrînd descoperirile lui S. Karmanski „în faza clasică veche a culturii Baden”, socoate că o categorie importantă a materialului arheologic aparține culturii Kostolac și este mai tîrziu decît locul Baden. Chiar în cazul cînd acest material a apărut împreună în două gropi, după V. Pavůková el „trebuie să fi ajuns în obiective secundar” (*ibidem*). Este, după a noastră apreciere, cît se poate de evident însă că resturile „Kostolac” sînt foarte timpurii în raport cu Iža (V. Pavůková, SlovArch, 16, 1968, 2, p. 353 și urm.); chiar V. Pavůková va sugera de altfel că unele descoperiri Kostolac din Ungaria de sud „par cam vechi... aceasta putînd fi o urmare a unei fine deosebiri cronologice, aber nicht sein muss” (*ibidem*, p. 418).

⁴⁴ Vezi, în acest sens, S. Dimitrijević, *Opuscula Archaeologica*, 1, 1956, p. 55 (paralelismul cu fazele Vučedol de la 1 la 3); la Gomolava, stratul Kostolac este cel mai reprezentativ, cuprinzînd două niveluri de construcție (R. Rašajski, *op. cit.*, p. 187 și urm.; N. Tasić, RadVojvodMuz, 14, 1965, p. 177 și urm.; idem, *Badenski i Vučedolski Kulturni kompleks u Jugoslavi ji*, Belgrad, 1967, p. 92; B. Brukner, *Époque préhistorique et protohistorique en Yougoslavie — Recherches et résultats*, Belgrad, 1971, p. 171 și urm). Dacă comparăm materialele provenite din vechile săpături din Iugoslavia cu cele de la Herculane și Moldova Veche, deosebirea tipologică care se constată pe materialele din Iugoslavia pot căpăta și valori cronologice. După criteriul strict tipologic, presupunem că majoritatea resturilor Kostolac de la Vučedol (V. Hoffiller, CVA, Zagreb, 1, pl. 35/20, 23, 24, 26, 30; 36; R. R. Schmidt, *Die Burg Vučedol*, Zagreb, 1945, pl. 22/3; 24/5—8, materiale rezultate din groapa II G.) se înscriu într-un orizont timpuriu, pe care îl putem numi de tip Bogojevo (R. R. Schmidt, *op. cit.*, 36, p. 141; I. Banner—I. Bognár Kutzián, Swiatowit, 23, 1960, pl. IX și X/1—4. Tot în acest grup intră probabil și V. Hoffiller, *op. cit.*, pl. 35/20—22, 29. „Stilul” este reînălțat printru descoperirile lui S. Karmanski, *op. cit.* ca și la Palatabozsok și Hódmezővásárhely-Bodzáspart : I. Banner, *op. cit.*, pl. LIH—LV și CVII—CXII). Acest stadiu ar putea fi caracterizat astfel : acoperirea uniformă a unei mari părți din corpul vasului cu metope largi, realizate din puncte sau din alternanțe de puncte cu linii realizate prin împunsături succesive. La Vučedol (V. Hoffiller, CVA, Belgrad, 2, pl. 9/16) apar și resturi care își găsesc analogii doar în nivelurile superioare de la Herculane și în așezarea de la Moldova Veche—Humca. Foarte evidente sînt apoi analogiile care se pot stabili între resturile Kostolac de la Moldova Veche și Gomolava (vezi Rasto Rašajski, *op. cit.*, pl. XI/31—33; XII/1, 2, 4, 16, 18; M. Girić, *op. cit.*, pl. I—IV; N. Tasić, RadVojvodMuz, 14, 1965, fig. 6—7 și pl. II—IV).

⁴⁴ P. Roman, *op. cit.*, p. 51 și urm.; idem, *Kontakte der Coțofeni Kultur...* În stadiul documentării actuale este cît se poate de clar sincronismul dintre fazele Coțofeni I—II și Baden pe o parte și cel dintre fazele Coțofeni II—III și Kostolac—Vučedol pe de alta. Influențele Kostolac asupra unor descoperiri Baden din România (de exemplu : Pișcolt, Sălacea) ni se par de asemenea foarte evidente.

Baden, sincronismul preconizat de Vl. Milojević trebuie înțeles, evident, în spații diferite. Faptul că în Ungaria influențe și elemente Kostolac (sau poate Pivnica) se constată și în așezări Baden de caracter Viss-Uny⁴⁵ nu infirmă existența unei culturi independente Kostolac în alt spațiu geografic ei, dimpotrivă, o confirmă. Tot astfel, existența unui orizont Kostolac, post Baden, în Ungaria nu este de exclus ei, dacă avem în vedere situația din estul Cehoslovaciei⁴⁶, este obligatoriu. Este adevărat că resturi Kostolac nu apar în descoperiri Nyírség și Makó, cum se întâmplă în Vučedol, dar acest fapt poate constitui o dovadă că Nyírség și Makó sint mai noi decît Vučedol⁴⁷, putînd reprezenta regionalizarea fenomenului Vučedol în Ungaria.

Deplasarea de la sud spre nord va fi fost determinată de mișcarea Glina III spre Serbia⁴⁸.

Observațiile stratigrafice realizate de V. Pavúková⁴⁹ la Iža sint desigur excelente. Ele dovedesc însă că în Slovacia cultura Kostolac (evident deosebită, acolo, de Baden) a ajuns de abia în stadiul ei final de evoluție la un orizont Vučedol, contribuînd, prin impulsurile transmise, la formarea grupei Bošaca. Delimitarea unui anumit orizont din evoluția culturii Kostolac, într-o anumită regiune, nu sprijină însă afirmația că această cultură cunoaște doar o scurtă evoluție⁵⁰ și că o constatare le înălătură pe celelalte. Acestea din urmă își păstrează întreaga valabilitate pentru regiunile geo-culturale în care s-au aflat.

⁴⁵ I. Banner — I. Bognár—Kutzián, *ActaArchHung*, 13, 1960, p. 27, 31. Nu este exclus ca ornamentele realizate din puncte, alt de frecvente la un moment dat pe ceramica Baden, să se datoreze influențelor grupului Kostolac.

⁴⁶ Cum se întâmplă la Iža (V. Pavúková, *op. cit.*, p. 353 și urm.) unde curentul Kostolac ajunge însoțit de elemente Vučedol. Dealtfel, unele materiale reproduse de I. Banner — I. Bognár — Kutzián (*op. cit.*) își găsesc analogii perfecte în niveluri superioare ale stratului Coțofeni de la Herculane — Peștera Hoților, unde prezența vučedoliană este evidentă. Astfel, fig. 2 (de la Bodrogkeresztúr) are analogii exacte în nivelul *j* de la Herculane; pl. V/2, 3 de la Békásmegyer (*ibidem*) ca și acelea de la Szigetmonostúr — Donauufer (*ibidem*, pl. III; IV/1—3, 5—7, 10—14; V/1, 4—8) care își găsesc similitudini în aceleași orizonturi țrrzil.

⁴⁷ Este de presupus că evoluția complexului Vučedol nu a început și nu s-a încheiat peste tot în același timp. Pe teritoriul României, infiltrări Vučedol s-au produs în etapele 2—3 ale lui S. Dimitrijević (*op. cit.*) dacă avem în vedere descoperirile de la Moldova Veche (Vl. Dumitrescu și I. Stratan, *op. cit.*), Ostrovul Corbului și din zona Porților de Fier (V. Boroneanț, *RevMuz*, 5, 1968, 2, p. 352 și urm.). Închelarea așezărilor Coțofeni dateate cu importuri Vučedol și a celor în care clementul Vučedol este precumpănitor (ca la Moldova Veche — Humca) se petrece brusc. La Ostrovu Corbului peste ultimul nivel de locuire Coțofeni apar resturi sporadice Glina III; la Moldova Veche—Humea ultimul nivel de construcție are o existență efemeră. Care a fost amploarea șocului Glina nu putem preciza cu exactitate. Totuși, manifestări de genul Belotic-Bela Crkva (M. Garašanin, *op. cit.*, p. 90 și urm. și pl. 20) nu pot să nu fie puse în legătură cu această mișcare, situație în care sincronismul între Vučedol și Nyírség este pus, pe bună dreptate, sub semnul întrebării (I. Bóna, *ActaArchHung*, 27, 1975, p. 285).

⁴⁸ Mai pe larg problema a fost tratată de P. Roman în comunicarea prezentată la al II-lea Congres de tracologie, București, septembrie 1976.

⁴⁹ *Op. cit.*, p. 353 și urm.

⁵⁰ V. Pavúková (*op. cit.*, p. 420), generalizînd observațiile de la Iža, nu acceptă sincronismul Baden cu Kostolac în spații diferite.

LA NOTION DE « CIVILISATION DE KOSTOLAC »

(RÉSUMÉ)

L'auteur analyse les principales thèses émises sur la notion de civilisation de Kostolac, et les confronte avec les résultats des recherches effectuées en Roumanie. Il présente les points de vue de Vl. Miložić (notes 1—2) M. Garašanin (note 6), A. Benac (note 9), I. Banner — I. Bognár — Kutzián (note 12) et V. Pavúková (note 13). L'auteur passe brièvement en revue les principales découvertes de Roumanie (Băile Herculane — Peștera Hoților, Moldova Veche, Cuina Turcului, Ostrovu Corbului), et la façon dont se manifestent les éléments Kostolac en milieu Coțofeni.

Pour terminer, l'auteur revient sur les thèses exposées plus haut, et conclut que celles émises par Vl. Miložić ont été confirmées par les recherches ultérieures.

EXPLICATION DES FIGURES

Fig. 1. Découvertes de caractère Kostolac (d'après V. Pavúková, SlovArch, 16, 1968, 2, fig. 42, complétées par l'auteur).

1 Aire primaire; 2 zone intermédiaire Coțofeni-Kostolac; 3 importations Kostolac en milieu Coțofeni; 4 zone d'expansion du groupe Kostolac; 5 directions des influences sur la civilisation de Coțofeni.

Fig. 2. Céramique des niveaux *h* — *l* de « Peștera Hoților », à Băile Herculane.

Fig. 3. Céramique des niveaux *h* — *l* de « Peștera Hoților », à Băile Herculane (1—13) et vase-askos de Bocșa Montană — « Colțan ».

AȘEZAREA ȘI NECROPOLA DE LA GHERĂSENI-BUZĂU (Noi dovezi despre continuitatea populației autohtone de la Dunărea de Jos)

DE

GH. DIACONU

Situația geografică — Istoricul cercetărilor. La nord-est de comuna Gherăseni, jud. Buzău, pe malul drept al riului Călmățui, în punctul denumit de către localnici — Lacul Frincului — situat între albia riului amintit și un drum de țară care leagă cătunul Budișteni de Cremenea, au fost descoperite în urmă cu un deceniu și jumătate importante urme arheologice. Cercetările de la Gherăseni au fost executate în două etape și anume: în anul 1961 și anul 1965 de către un colectiv de cercetători de la Institutul de arheologie din București și de la Muzeul de istorie din Ploiești¹ (fig. 1).

În perimetrul cercetat au fost descoperite antichități din comuna primitivă aparținând culturii eneolitice Criș-Ștarcevo; un al doilea orizont este reprezentat de un cimitir cu înmormintări cu oceru roșu (fig. 1, 4). În imediata apropiere a mormintelor cu oceru a fost dezvelit parțial un complex cu cranii de cal dispuse în cerc².

Datarea și încadrarea acestui complex a rămas neclară și comportă încă cercetări. În sfârșit, pe același teritoriu au fost surprinse urme de viață din prima epocă a fierului, de tip Birsești-Ferigele³.

Stațiunea arheologică de la Gherăseni — Buzău a intrat în literatura de specialitate grație rezultatelor obținute cu privire la epoca migrației popoarelor.

Primul obiectiv important este reprezentat de o necropolă mixtă (înhumati și incinerati), care datează din secolul al IV-lea e.n. Necropola a fost descoperită întâmplător de către țărani cooperatori care, cu prilejul unor lucrări agricole, au găsit două morminte de incinerare. Necropola este situată în zona în care apar complexele din comuna primitivă, de care am amintit (fig. 1).

Cercetarea necropolei a început prin trasarea citorva secțiuni, care au avut scopul de a surprinde limitele cimitirului. În cuprinsul unora dintre secțiuni au fost identificate marginile de nord, est și sud ale cimitirului. Cu același prilej au fost descoperite 20 de morminte dintre care 10 de înhumare, iar restul de incinerare (fig. 2).

¹ În campania din 1961 a participat la cercetarea necropolei Victor Teodorescu de la Muzeul de istorie din Ploiești; în 1965, același cercetător a salvat mormintele din secolul al V-lea e.n., situate în periferia de nord-nord-est a așezării; v. Gh. Diaconu, *Despre descoperirile de la Gherăseni — Buzău*, Studii și cercetări de istorie buzolană, 1973, p. 7, notele 1—3.

² Cercetarea complexului a fost făcută de Victor Teodorescu.

³ Vestigiile din comuna primitivă au fost încadrate cultural de Victor Teodorescu.

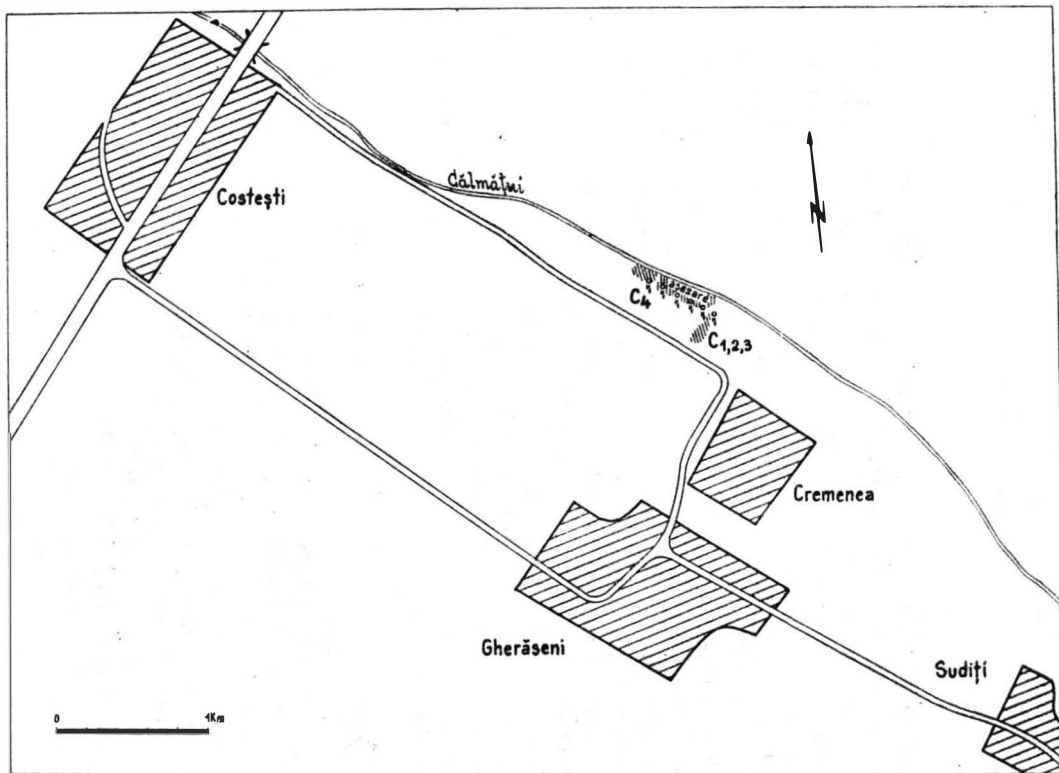


Fig. 1. Comuna Gherăseni cu cătunul Cremenea ; pe malul drept al Călmățuiului așezare din secolul al IV-lea e.n. ; C 1 necropola din secolul al IV-lea e.n. ; C 2 morminte ocromane ; C 3 mormint hallstattian ; C 4 morminte din secolul al V-lea e.n.

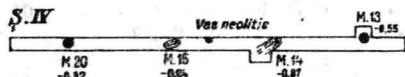

LEGENDA

Morminte Cerneahor-Sintana de Mureș (C.1)

- de incinerare - aspect Tîrșor-Gherăseni
- " " " Tîrșor-Olteni
- " " " Sintana de Mureș

⊕ Morminte halstattiene (C.3)

⊙ Morminte coromane (C.2)



spre satul Buzăieni

S. I
34,85 m la borna din drum

spre satul Cerneahor

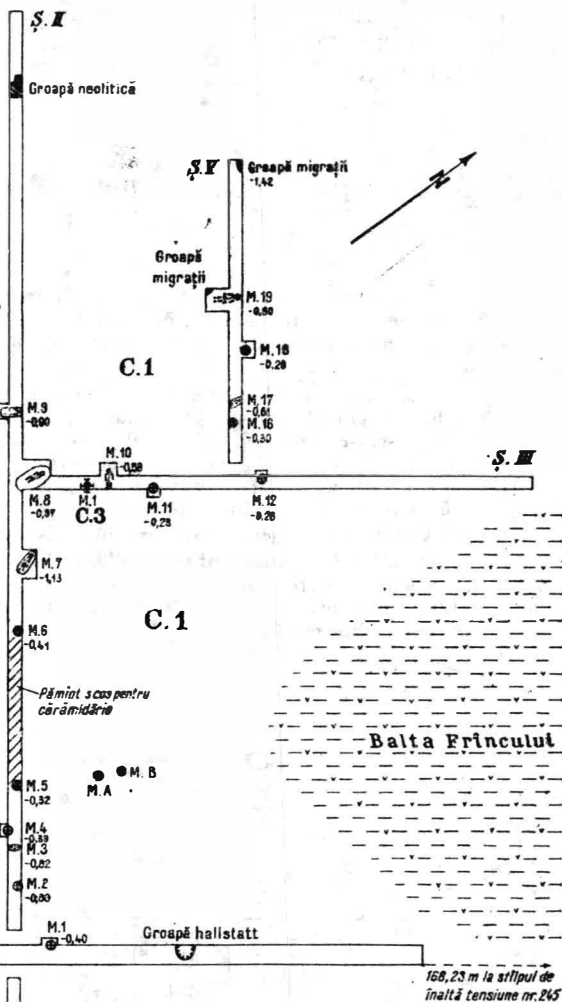
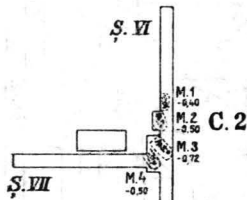


Fig. 2. Planul general al săpăturilor din necropola nr. 1 de la Gherăseni.

Mormintele de înhumare sînt dispuse în șiruri, orientate pe direcția nord-sud și cuprind un inventar bogat, așa după cum se va arăta cu prilejul descrierii fiecărui mormint în parte.

Potrivit inventarului, ritului și ritualurilor de înmormintare, mormintele de incinerare se împart în două categorii: în prima se înscriu mormintele ale căror vase și podoabe au fost arse în ruguri; în cea de-a

doua categorii au fost grupate mormintele cu oase calcinate depuse în urne cu sau fără capace; la această grupă urnele și capacele nu au fost arse în ruguri.

Descrierea mormintelor

Mormintul 1 — Incinerat; descoperit în secțiunea I A la $-0,40$ m, reprezentat de o jumătate de oală zgrunțuroasă, pe fundul căreia erau depuse câteva oase calcinate și un ciob dintr-un vas cenușiu din pastă fină; urna a fost acoperită cu o ceașcă din pastă zgrunțuroasă (fig. 7/7, 12/3); fără alt inventar.

Mormintul 2 — Incinerat; descoperit în S II A, la $-0,30$ m de la partea superioară a vaselor; fragmente din plntecul unui vas cu pereții groși, la originea cenușiu, dar a căpătat culoarea roșcat-cărămizie datorită arderii secundare; în colțul de sud-vest al gropii un fragment dintr-un vas zgrunțuros; în colțul de nord-est al gropii un fragment dintr-un urciur cu toartă; fragmente dintr-un vas cu pereții groși cu buza lată, cu profilul buzei în forma literei „T”; în groapă femure de bovine depuse ca ofrandă la $-0,20$ m sub urnă, netrecute prin foc; la nivelul oaselor de animal, câteva oase umane calcinate, arse destul de slab; fără alt inventar.

Mormintul 3 — Înhumat; foetus în S II A, la $-0,82$ m; orientat nord-est 20° —sud-vest 210° ; scheletul foarte slab conservat; s-au păstrat resturi din calca craniană, din occipital, din parietale, humerusul stng, un fragment din bazin și o bucată de femur. În groapă și sub schelet câteva oase umane calcinate.

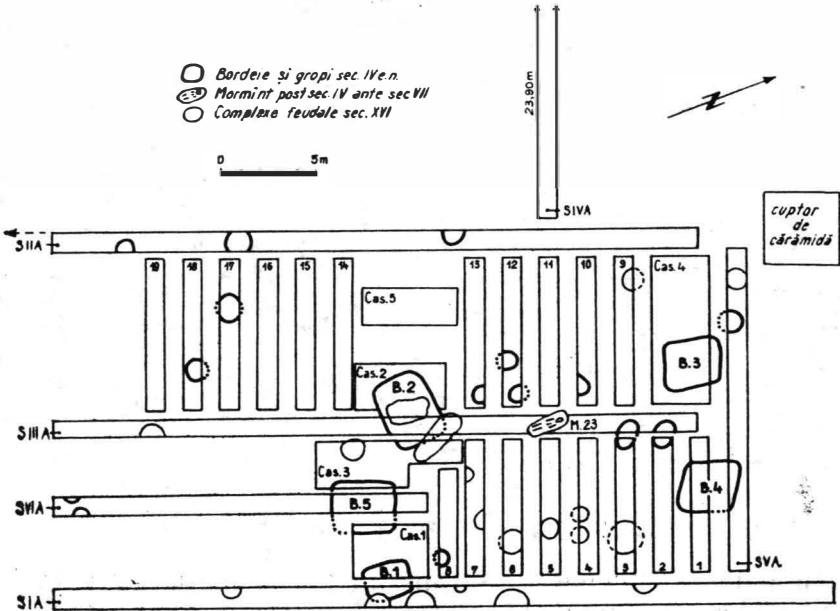


Fig. 3. Planul general al săpăturilor din așezarea din secolul al IV-lea e.n.

Mormintul 4 — Incinerat; în peretele de vest al S II A, la $-0,39$ m de suprafața solului a râbil; oase calcinate în afara urnei, la nivelul superior al urnei și în partea inferioară; urna reprezentată de o oală pastă „ciment”, lucrată la roată, culoarea roșiatică datorită arderii

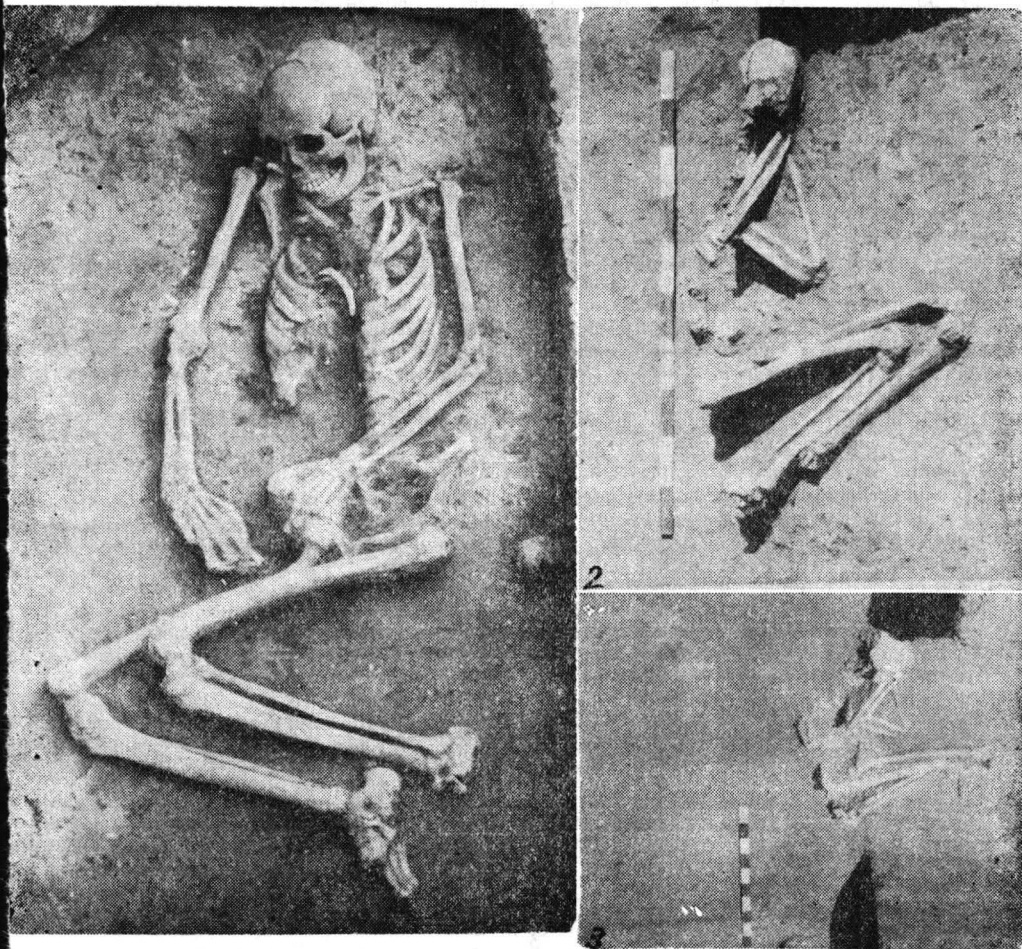


Fig. 4. Morminte ocromane din necropola nr. 2.

<https://biblioteca-digitala.ro>

secundare; vasul așezat cu gura în jos; urna cu pereții groși spre fund se subțiază treptat spre umeri; buza vasului joasă, îngroșată mult și răsfrintă spre afară; la demontare, după îndepărtarea fragmentelor ceramice, au fost găsite oase umane calcinate plină aproape de partea superioară a gropii; printre oase un capăt de femur provenind de la un matur; urna așezată cu gura în jos și plină de oase calcinate. *Inventar*: în regiunea de mijloc a urnei o mărgică din sticlă de formă sferică; mărgica a fost trecută prin foc; în același loc altă mărgică din sticlă, poliédrică, spartă și trecută prin foc.

Mormîntul 5 — Incinerat; descoperit în S II A, la $-0,32$ m; partea superioară a urnei spartă, din vechime, pentru a putea fi introduse oasele calcinate, ulterior tăiată și de fierul plugului; capacul reprezentat de fragmentele unui castron lucrat la roată, cenușiu fin, lustruit, pîntecul carenat; buza ușor răsfrintă în afară și adîncită spre interior; capacul crăpat din vechime și alunecat pe lîngă pîntecul urnei principale; alte fragmente răvășite de fierul plugului (fig. 5/1). Urna în poziție normală, crăpată din vechime, lucrată la roată, pasta fiind roșie-săpuoasă, pe pîntec caneluri mai dese, iar pe umăr, distanțate; fundul urnei se află la $-0,49$ m; cleava fragmente de oase calcinate la nord-vest de urnă și un oscior calcinat sub fundul urnei. *Inventar*: pe fundul urnei o cataramă din bronz, simplă, fără apucătoare (fig. 9/7); tot aici o lamă de cuțit din fier, ruptă (fig. 10/2); cuțitul așezat deasupra oaselor; la demontare în urnă o bucată din vasul-capac, căzută aici din vechime; în urnă alt cuțit din fier, așezat în poziție verticală (fig. 10/1); între oase o cataramă din fier (fig. 9/16).

Mormîntul 6 — Incinerat; descoperit în S II A, la $-0,41$ m; urna reprezentată de un vas mare, lucrat la roată, pasta fină, clivează în fișii parte datorită presiunii pămîntului; în spărtură miezul cenușiu, roșcat la margini, cenușiu închis în interior datorită arderii; pîntecul lustruit, dar corodat puternic; fundul urnei plat și retras în exterior (fig. 5/2). Capacul reprezentat de un castron bitronconic cu carena rotunjită, buza scundă, răsfrintă în afară, ușor îngroșată în exterior și arcuțită în interior; capacul spart din vechime. *Inventar*: sub fundul urnei la $-2,3$ cm, un cuțit din fier, ceafa curbată, culcat pe direcția nord-sud (fig. 10/3); în urnă, deasupra oaselor o fibulă din bronz cu piciorul întors pe dedesubt, cu capătul piciorului în formă de proțom zoomorf; la capetele resortului cite o protuberanță cubooctaedrică (fig. 9/1); urna nearsă secundar, umplută plină la jumătate cu oase calcinate; potrivit unui fragment de vertebră păstrată mai bine putem deduce că incineratul era matur.

Mormîntul 7 — Înhumat; descoperit în S II A, la $-1,13$ m; orientat nord-est 345° — sud-est 165° ; matur, întins pe spate, craniul aplecat ușor pe partea stîngă; brațul drept întins pe lîngă cap; brațul stîng îndoit, iar radiusul și cubitusul stîng inclusiv degetele palmei stîngi aduse pe bazin; picioarele întinse, depărtate. *Inventar*: pe vertebrele dorsale cataramă din fier cu spinul orientat înspre partea dreaptă (fig. 9/15).

Mormîntul 8 — Înhumat; descoperit în S II A, la $-0,97$ m; matur, orientat nord-est 15° — sud-vest 225° ; craniul culcat pe partea stîngă, întins pe spate; brațele întinse pe lîngă corp; picioarele la fel; groapa lărgită intenționat pentru depozitarea vaselor de ofrandă. *Inventar*: opt vase; 1 — pahar cenușiu-negricios, așezat cu gura în jos, situat lîngă clavicula dreaptă și în partea dreaptă a craniului; paharul prezintă urme de slip cenușiu; în partea inferioară a pîntecului are trei alveole dispuse în registru; (fig. 7/4; 12/2); 2 — oală-borcan, pastă zgrunțuroasă, lucrată la roată, mărime mijlocie, așezată tot în partea dreaptă a craniului; în cuprinsul vasului au fost descoperite boabe de mei (fig. 7/6); 3 — cană cu toartă, cenușie fină, asemănătoare cu cele carpice, ocupă o poziție centrală într-un grup de vase situate la circa 50 cm de humerusul drept; (fig. 14/4); 4 — oală-borcan, pastă zgrunțuroasă, lucrată la roată, mai mică decît vasul 2, lipită de vasul 3 (fig. 12/4); 5 — în același grup, oală-borcan, pastă zgrunțuroasă, mărime mijlocie, buza joasă, teșită în partea superioară; în compoziția pastei foarte mult nisip și pietriș; în interior, spre fund, nervuri pronunțate realizate de olar; tot aici urme de la degetele olarului; 6 — farfurie-castron, cenușie fină, lucrată la roată, pîntecul carenat, spartă intenționat; pe pîntec două caneluri; inel pe fund; 7 — fund de vas zgrunțuros provenind de la o oală-borcan, așezat lîngă degetele mîinii drepte, la nivelul femurului drept; pe fund *in situ* opt pietricele așezate simetric; 8 — la 40 cm vest de tibia dreaptă, vas cenușiu mare, înalt, asemănător cu acelea carpice; gîtul înalt, buza răsfrintă în afară, pîntecul carenat, inel pe fund (fig. 13/1); lipit de partea superioară a femurului drept un inel din bronz (fig. 9/11); pe vertebrele dorsale o cataramă din bronz cu spinul alungit, orientat pe direcția est (fig. 9/8); în partea dreaptă, sub humerus și coastele din dreapta, schelet de ovină așezat înainte de slobozirea cadavrului în groapă; între oasele de animal, înfipt un cuțit din fier (fig. 10/8); peste oasele de ovină, un tub din os pentru păstrat acele de cusut, executat dintr-un femur de pasăre (fig. 9/4); lîngă tub, un ac din bronz (fig. 9/12); deasupra un obiect din fier, probabil dorn (fig. 11/8); lîngă craniul de ovină, cărbuni depuși ritual; pe pereții vasului nr. 5, crustă din materii organice.




Fig. 5. Morminte de incineratie — aspectu l Tirgșor—Gherăseni.

Mormintul 9 — Înhumat ; descoperit în S II A, la $-0,90$ m, orientat nord-sud ; scheletul conservat slab ; craniul orientat nord-sud ; din schelet au fost recuperate câteva oase friabile ; la nivelul scheletului un fragment de resort de la o fibulă din bronz, de tipul cu piciorul întors pe dedesubt (fig. 9/3).

Mormintul 10 — Înhumat ; descoperit în S III A, la $0,59$ m ; orientat nord-vest 280° — sud-est 180° ; matur, foarte prost conservat ; craniul aplecat ușor înspre stînga.




Fig. 6. Morminte de înmormântare — aspectul Sîntana de Mureș, la mijloc mormintul 8.

Inventar: fibulă din bronz cu piciorul întors pe dedesubt și lătit (fig. 9/2); în regiunea gîtului, mărgelile din sticlă, tubulare, de culoare albastră (fig. 9/13).

Mormîntul 11 — Incinerat; descoperit în S III A, la $-0,23$ m; oală din pastă zgrunțuroasă, arsă secundar, răsturnată și așezată din vechime cu fundul în sus; în groapă oase umane calcinate și fragmente din vase din pastă fină, arse secundar; în regiunea de nord-nord-est a gropii, cioburi arse secundar și oase arse, masate compact în groapa mormîntului; oasele din mormîntul 11 sînt foarte puternic arse și mărunte, în schimb în cuprinsul mormintelor cu urnele nearse secundar acestea sînt mai mari și arse incomplet; deosebirea semnalată mai sus se datorește chipului în care erau amenajate gropile de cremație sau rugurile.

Mormîntul 12 — Incinerat; descoperit în S III A, la $-0,28$ m; groapa măsoară $0,15 \times 0,60$ m; fundul urnei situat la $-0,45$ m; oală din pastă zgrunțuroasă, culoarea roșiatică, arsă secundar; în groapă foarte multe oase calcinate și fragmente de vase arse secundar; în loc de capac a fost folosit un ciob ars la roșu în exterior și cenușiu în interior; din același vas au fost găsite fragmente și în cuprinsul gropii; la demontare în groapă fragment din calota craniană; pe un fragment de vas așezat cu canelurile pe pămînt au fost depuse cu grijă oasele calcinate.

Mormîntul 13 — Incinerat; descoperit în S II A, la $-0,55$ m; oală cenușie fină, lucrată la roată, nearsă secundar; buza joasă scundă, îngroșată, teșită în partea superioară; urna se aseamănă cu acelea din grupul Chilia-Tîrșor (fig. 14/3); în urnă cioburi dintr-un vas fin, lucrat la roată, cenușiu, în spîrtură gălbui-roșietic; după profilul buzei vasului-capac (căzut în urnă) face parte din categoria farfuriilor-castron caracteristice culturii Sîntana-Cerneahov; capacul acoperea oasele calcinate care erau depuse cu migală pe fundul urnei; între oase și deasupra acestora un fragment de sticlă ars puternic, provine mai degrabă de la o mărgică de dimensiuni mari; potrivit oaselor păstrate decedatul pare a fi fost un adolescent; între oasele arse, granule de pămînt ars la roșu și cărbuni; pămîntul ars la roșu provine, probabil din regiunea rugurilor, introdus în urnă odată cu oasele și restul inventarului; la sud-vest de urnă, un cuțitaș mic din fier de forma și dimensiunile celor de toaletă, din bronz; cuțitașul a fost rupt din vechime; lîngă cuțitaș, un cuțit mare din fier, rupt de asemenea din vechime, s-a păstrat numai jumătatea dinspre mîner (fig. 10/5); sub cuțitul mare un alt obiect din fier, care după formă pare a fi un piboi (fig. 10/9).

Mormîntul 14 — Înhumat; descoperit în S IV A, la $0,87$ m; orientat nord-sud; matur, probabil bărbat; craniul aplecat pe partea dreaptă; brațul stîng întins pe lîngă corp; radiusul drept deplasat de crotovine; picioarele strînse, apropiate și întinse. *Inventar*: un pieptene din os rupt din vechime, se mai păstrează doar apucătoarea în formă de clopot, ornamentat cu cerceulețe concentrice; niturile din fier; 1 — la 10 cm depărtare de femurul drept o farfurie-castron, cenușie, fină, lucrată la roată; 2 — lîngă farfurie, o oală poroasă, lucrată cu mîna, așezată în dreptul genunchiului drept (fig. 7/8; 14/2); lîngă femurul drept, în partea inferioară dinți de bovidu.

Mormîntul 15 — Înhumat; descoperit în S IV A, la $-0,94$ m; orientat nord-est 30° — sud-vest 210° ; schelet de copil (3—4 ani); oasele slab conservate; craniul aplecat spre stînga; brațele întinse pe lîngă corp; oasele picioarelor apropiate și întinse.

Inventar: la încheietura mîinii drepte cu radiusul și cubitusul, o brățară din bronz; în partea inferioară prezintă firul oval în secțiune, sistemul de închidere este asemănător cu acela al cerceilor din mormîntul 43 de la Tîrșor (fig. 9/10); lîngă brățară și antebrațul drept, pe o lungime de circa 7 cm, urme de lemn putred ca măturie a resturilor sicriului,

Mormîntul 16 — Incinerat; descoperit în S V A, la $-0,30$ m; borcan cenușiu, fin, lucrat la roată, pîntecul bombat, buza înaltă, ușor răsfrîntă în afară; nearsă secundar; fără inventar; în dreptul urnei, în solul arabil, fragmente din buzele a două vase de tip Chilia-Tîrșor; pe fundul urnei, oase umane calcinate puternic, depuse simbolic; la demontare în groapă și pe fundul acesteia, oase umane calcinate.

Mormîntul 17 — Înhumat; descoperit în S V A, la $-0,61$ m; orientat nord-nord-est 18° — sud-sud-vest 198° ; groapa măsura $0,97 \times 0,36$ m; s-au păstrat clițiva dinți și măsele provenind de la un copil. *Inventar*: lîngă dinți, trei mărgelile din sticlă, culoarea albastră, prima tubulară îngemănată; a doua compusă din două fragmente; a treia sferoidală-rotundă (fig. 9/14).

Mormîntul 18 — Incinerat; descoperit în S V A, la $-0,29$ m; resturi din oală-borcan, lucrată la roată, cenușie fină, corodată puternic, inel pe fund; buza subțire, joasă și ușor răsfrîntă în afară; pe fundul vasului și în groapă fragmente de oase umane calcinate.

Mormîntul 19 — Înhumat; descoperit în S IV A, la $-0,90$ m; matur, femeie, oase gracile; craniul aplecat pe partea stîngă; brațele întinse pe lîngă corp; antebrațele aduse pe bazin; radiusul și cubitusul stîng pe bazin; radiusul și cubitusul drept ușor îndoite erau așezate pe partea dreaptă a bazinului; picioarele apropiate și întinse, fără inventar.




Fig. 7. Vase de la Gherăseni: 1 din așezare; 2—8 din morminte.

Mormîntul 20 — Incinerat; descoperit în S IVA, la $-0,32$ m; oală poroasă, primitivă, lucrată cu mina; oase calcinate pe fundul urnei și în groapă; mormîntul a fost distrus de fierul plugului, fără inventar.

Mormîntul 21 (A) — Urnă de mărime mijlocie, lucrată la roată, culoarea neagră, pasta fină; plntecul oalei sferoidal, fundul inelar, buza lipsă. *Inventar*: în urnă oase umane calcinate, două fibule din bronz cu piciorul lăjit identice cu acelea din mormîntul 58 de la Sîntana de Mureș (fig. 9/5, 6); tot aici două pandantive din fier în formă de căldărușă și un inel din bronz lucrat din două sîrmulițe răsucite (fig. 10/6, 7; 9/9).

Mormîntul 22 (B) — oală-borcan din pastă zgrunțuroasă, lucrată la roată, buza lipsă: în urnă, oase umane calcinate, amestecate cu cărbuni și cenușă.

Mormîntul 23 — Înhumat; descoperit în așezare (fig. 3, 8); orientat nord-sud, întins pe spate, brațele întinse pe lângă corp, picioarele, ușor depărtate în poziție întinsă; craniul în

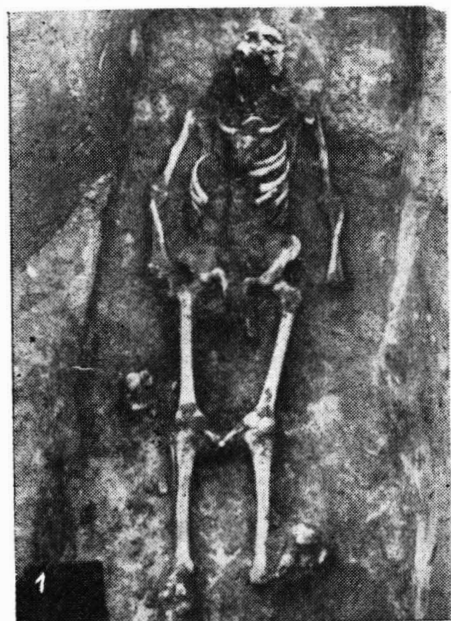


Fig. 8. Mermintul 23 cu trăsături mongoloide din așezare.

poziție dreaptă, cu trăsături pregnant mongoloide; maxilarul inferior lăsat în jos din cauza presiunii pământului; oasele masive și bine păstrate. *Inventar*: cuțit din fier cu vârful și piciorul de înmănușare rupte din vechime; cuțitul era așezat lângă capătul superior al femurului stâng (fig. 10/10); cataramă rectangulară din fier pe vertebrele dorsale (fig. 11/3); ceva mai jos înspre




Fig. 9. Obiecte și podoabă din necropola nr. 1 : 1 mormintul 6; 2 mormintul 10; 3 mormintul 9; 4, 8, 10, 11 mormintul 8; 5, 9 mormintul 21 (A); 6 mormintul 15; 7, 15 mormintul 5; 12 mormintul 10; 13 mormintul 13; 14 mormintul 7.

bazin altă cataramă de formă rectangulară cu prag pentru spin, lucrată din bronz; corpul cataramei a fost executat dintr-un bronz mai roșiatic în timp ce spinul prezintă culoarea gălbuie (fig. 11/1); la aproximativ 60–70 cm nord de craniu, o cataramă semi-ovală din bronz, fără spin, dar cu apucătoarea dublă, lucrată dintr-o tablă de bronz, ornamentată în tehnica inciziei (fig. 11/2).

Așezarea


În dreptul stîlpului de înaltă tensiune nr. 241 al rețelei electrice Budișteni-Cremenea din comuna Gherăseni (la est de stîlp 70 m), pe malul drept al râului Călmățui s-a păstrat o fișie de pământ de formă triunghiulară, cruțată întimplător, în timpul lucrărilor pentru cărămidărie (fig. 1/3).

În primăvara anului 1965, C. A. P. Gherăseni a planificat lucrări de nivelare a solului arabil din zona menționată, cu scopul de a obține suprafețe plane pentru grădinarit. În chipul acesta se năștea pericolul pierderii

observațiilor stratigrafice din așezarea prefeudală de la Gherăseui repetată de noi încă din anul 1961.

Racordarea cercetărilor din așezare cu acelea din necropolă a fost făcută prin jalonarea secțiunii II A (fig. 1, 2, 3), pe care am plasat-o cu

Fig. 10. 1,2 mormintul 5 ;
4, 5, 9 mormintul 13 ; 3
mormintul 6 ; 6,7 mormintul
21 (A) ; 8, 10 mormintul 8.



capătul de vest la 71 m de stîlpul de înaltă tensiune nr. 241. Capătul de est a fost orientat înspre albia Călmățuiului, perpendicular pe pantă.

Secțiunea II A din așezare a fost trasată pe direcția secțiunii I din necropolă de la Gherăseni, cercetată în anul 1961 (fig. 3).

Ambele secțiuni au fost jalonate pe un ax al cărui capăt se sprijină pe stîlpul de înaltă tensiune, iar capătul de vest pe direcția crucii de pe turla bisericii din satul Gherăseni.

La sud de secțiunea II A au fost trasate secțiunile I și III, paralele și la distanță aproximativ egală (fig. 3).

În funcție de rezultatele obținute în secțiunile menționate au fost concepute și trasate o serie de secțiuni perpendiculare pe cele centrale, precum și cinci casete impuse de dezvelirea unor bordeie (fig. 3 — numerotate cu cifre arabe).

În secțiunea IV perpendiculară pe secțiunea II au fost descoperite morminte datînd din secolele XVII—XVIII. În restul secțiunilor




Fig. 11. 1, 2, 3, 7 mormintul 23; 8 mormintul 8; 10 mormintul 1; 4 bordeii nr.4; 5, 6 în stratul de cultură al așezării; 9 poziție stratigrafică neconcludentă.

au fost întâlnite gropi feudale aparținând așezării contemporane cu cimitirul menționat mai sus.

În aria așezării prefeudale au apărut fragmente ceramice atipice, aparținând unor culturi din comuna primitivă. Materialele de mai sus nu se înscriu în complexe de locuire intrucît apar izolat. Ele au fost antrenate în gropile feudale și prefeudale precum și în gropile de morminte feudale.

Obiectivul principal al cercetărilor l-a constituit dezvelirea așezării prefeudale, din care au fost săpate cinci bordeie și 15 gropi (fig. 3).

În continuare vom schița cîteva observații de caracter general, după care vom stăruia asupra fiecărui bordei în parte. După cum s-a arătat, în perimetrul brăzdat de secțiunile și casele menționate au fost reperate cinci bordeie datînd din secolul al IV-lea e.n., orientate aproximativ nord-sud, cu excepția bordeiului nr. 2 orientat est-vest, care dealtfel s-a dovedit a fi și cel mai mare.

Bordeiele se grupează în formă de ciorchine și anume: B 1, B 2 și B 5 situate în centrul săpăturii, iar la aproximativ 10—12 m mai la nord B 3 și B 4.

După cum aminteam, tot aici au fost descoperite 15 gropi aparținând așezării prefeudale. Gropile au forma rotundă cu gura mai mică decât diametrul fundului. Tendința de lărgire — cuptorire a gropilor este evidentă după depășirea nivelului de călcare al vremii. Locuitorii așezării cupțineau gropile de la orizontul lutului galben-nisipos, pe care îl foloseau pentru pomostirea locuințelor. După scoaterea lutului, gropile erau folosite pentru depozitarea resturilor menajere. Adâncimea gropilor variază între —0,60—2 m. Chipul în care sînt repartizate gropile în suprafața cercetată indică apartenența acestora la bordeiele identificate în teren; în schimb, grupul de gropi dinspre partea de sud a săpăturii este posibil să aparțină altor bordeie, nereperate, situate pe latura de sud a așezării de la Gherăseni (fig. 3).

Bordeiul 1 a fost descoperit în secțiunea I A, iar latura lui de nord a fost cercetată prin deschiderea suprafeței 1 A. Colțul de sud-vest al bordeiului 1 a fost distrus de o groapă feudală (fig. 3). Bordeiul 1 de dimensiuni mici are forma rectangulară; podeaua neamenajată se afla la adâncimea de —1 m față de solul arabil. În cuprinsul bordeiului nu au fost descoperite urme de vatră și nici gropi de par.

Bordeiul 2 a fost interceptat în secțiunea III A; pentru dezvelire au fost deschise două suprafețe situate la nord și la sud de secțiunea menționată (fig. 3).

Podeaua bordeiului 2, situată la —1,20 m de solul arabil, a fost pomostită cu lut galben nisipos. Pe latura de nord a bordeiului au fost descoperite două șiruri de urme de țărushi (diametrul 0,08—0,10 m), folosiți pentru fixarea unei lavite sau a unui pat. Nici în bordeiul 2 nu au fost găsite urme de pari sau resturi de vatră. Partea centrală și latura de sud au fost distruse de gropile feudale (fig. 3).

Bordeiul 3, descoperit în caseta nr. 4, avea podeaua la numai —0,60 m de solul arabil; fără urme de vatră și gropi de par.

Bordeiul 4 a apărut în secțiunile I și V A (fig. 3); podeaua pomostită, situată la —0,70 m; fără vatră și gropi de par.

Bordeiul 5, situat la nord de bordeiul 1, a fost reperat în secțiunea VI A, iar pentru cercetarea integrală au fost folosite casetele 1 și 3 (fig. 3). Nici în cuprinsul bordeiului 5 nu au fost descoperite urme de vatră și gropi de par.

Materiale arheologice. Ceramica. După cum se știe, în cuprinsul așezărilor și necropolelor de tip Sintana de Mureș-Cerneahov apar două mari categorii ceramice și anume: ceramica lucrată cu mina și ceramica lucrată la roată. Spre deosebire de alte complexe arheologice la Gherăseni observăm un procent mai scăzut al ceramicii lucrate cu mina. Totodată, atît în necropolă, cît și în așezare au fost descoperite mai puține forme de vase caracteristice latene-ului geto-dacic. De pildă, cu excepția cîtorva forme de vase ca oala-borcan cu siluetă zveltă, vasul în formă de sac, căștile fără toartă și cu impresiuni pe fund, aici lipsesc formele tradiționale și aceasta se explică prin faptul că ne aflăm într-o perioadă tîrzie a culturii de care ne cupăm. În schimb, după cum vom vedea în ceramica lucrată la roată, unele forme clasice geto-dacice persistă.

Revenind la ceramica lucrată la roată trebuie să distingem prezența a trei subcategorii și anume: ceramica din pastă nisipoasă de tradiție

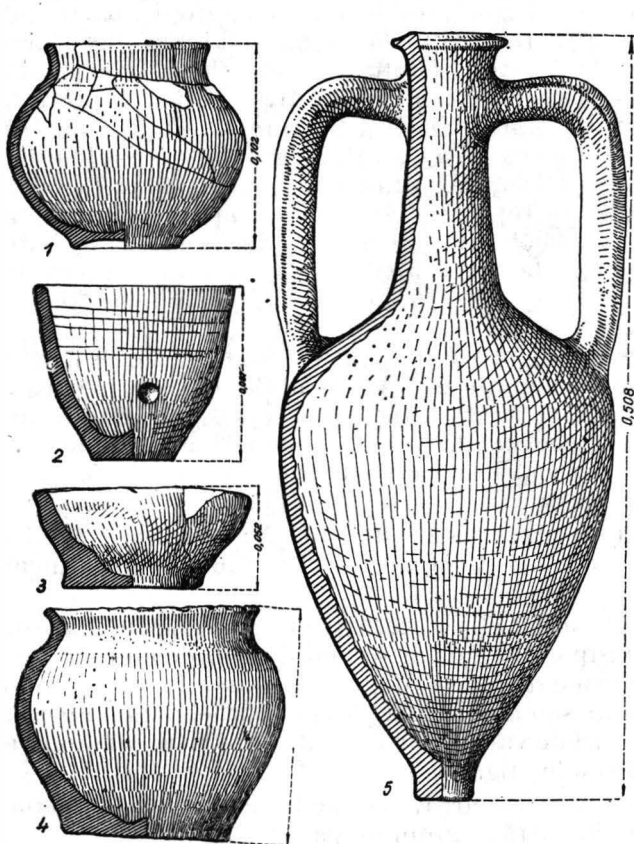


Fig. 12. Vase din necropolă și așezare: 1 mormintul 16; 2, 4 mormintul 8; 3 mormintul 1; 5 din așezare.

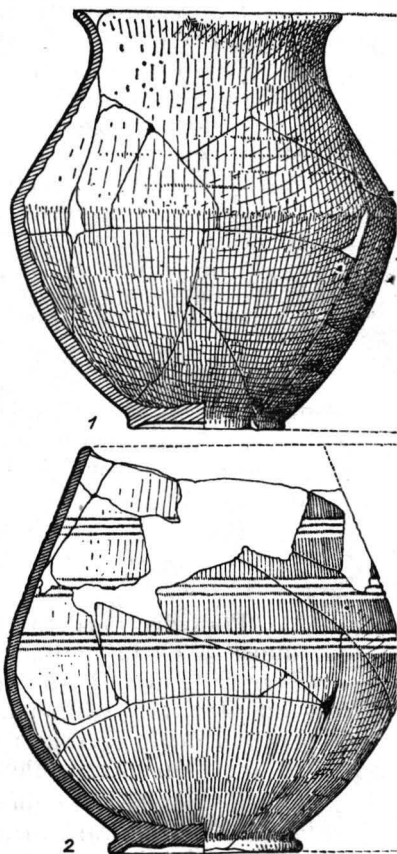


Fig. 13. Vase din necropolă: 1 mormintul 8; 2 mormintul 5.

romană arsă mai ales reducător, ceramica lucrată din pastă fină de culoare neagră, neagră-cenușie și ceramica romană de import.

Din rîndul ceramicii nisipoase distingem forma clasică a oalei-borcan. Este interesant de semnalat că în rîndul ceramicii din această categorie avem și o cană cu toartă într-un mormînt de incinerare. Acest tip de vas apare rar în complexele cerneahoviene⁴. Pentru vasele mai puțin frecvente, menționăm și o farfurioară de tipul tipsiilor cu fund, care poartă urme de ardere secundară pe pereți.

În rîndul ceramicii lucrate la roată din pastă fină se înscriu farfuriile și castroanele cu profilul în forma literei „S”, precum și cîteva exemplare cu buza dreaptă de tradiție carpică sau a dacilor liberi din Muntenia.

Din rîndul oalelor-borcan de format mijlociu și mare, folosite în necropolă ca urne sau în așezare ca ceramică de uz comun, semnalăm prezența unui vas de tradiție carpică descoperit în mormintul 8 de înhumare și a

⁴ Este interesant de semnalat că asemenea vase apar mai degrabă în mediul dacilor liberi din Muntenia. În sensul acesta menționăm că la Tirgșor, într-o locuință semi-îngropată în pămînt, au fost găsite fragmente aparținînd unei asemenea căni.

unei oale-borcan cu profilul în forma literei „T”, care provine cu siguranță din mediul purtătorilor culturii Chilia—Militari⁵.

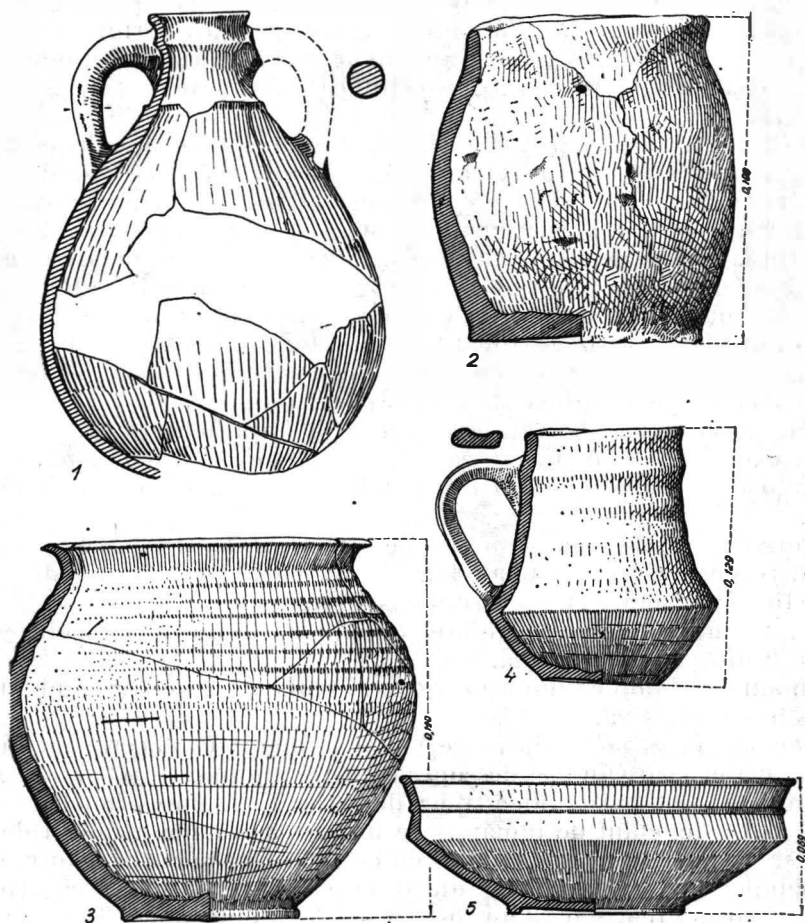


Fig. 14. Vase din așezare și necropolă : 1 așezare ; 2 mormîntul 14, vasul nr. 2 ; 3 mormîntul 13, vasul nr. 1 ; 4 mormîntul 8, vasul nr. 3 ; 5 mormîntul 14, vasul nr. 1.

Tot din categoria ceramicii lucrate la roată fac parte paharele din lut.

O ultimă specie ceramică din categoria celei fine o constituie suita de căni și urcioare, lucrate din pastă fină și prevăzute cu una sau două torți. Din această categorie fac parte atît vase arse la roșu, cît și cele de culoare cenușie și cenușie-neagră.

În sfîrșit, din rîndul ceramicii romane de import se remarcă în primul rînd amforele cu două torte lucrate la roata rapidă, de culoare gălbuie-roșiatică sau din pastă caolinată. Pe gîtul unor amfore din pastă caolinată se păstrează

⁵ Oalele-borcan, fie din pastă zgrunțuroasă, fie din pastă fină, copiază profilul și buza oalei romane cu buza de forma literei „T”. O asemenea formă este necunoscută în aria răsăriteană a culturii Cerneahov.

litere înscrise cu o vopsea roșie-gălbuie. Mai este necesar să adăugăm și prezența ceramicii uzuale romane, care este diversificată ca forme.

Pentru obținerea unui tablou cât mai complet în ceea ce privește categoriile de ceramică din așezare și pentru a înlesni compararea acesteia cu ceramica din necropolă a fost întocmită o statistică pornind de la conținutul celor cinci bordeie la care am adăugat și materialul din două gropi mai bogate și anume : groapa 1 din secțiunea XII și groapa 1 din secțiunea II (fig. 3).

O simplă numărătoare a materialului ceramic din cele șapte complexe menționate ne dă următorul tablou : 38 fragmente ceramice roșii din pastă fină (romană de import, la care se adaugă și aceea de tradiție carpică) ; 122 fragmente din specia ceramicii de culoare roșie zgrunțuroasă ; 230 fragmente din specia ceramicii cenușii zgrunțuroase ; 153 fragmente din categoria ceramicii cenușii fine și doar 23 fragmente ceramice lucrate cu mîna.

Din examinarea cantității de cioburi, obținem următorul număr de forme ceramice : farfurii-castron 19 exemplare, dintre care unul din pastă roșie fină, iar restul cenușii. Din rîndul urcioarelor avem șapte exemplare din care trei din pastă roșie fină, iar restul cenușii.

Categoria oalelor-borcan este mai bogat reprezentată atingînd cifra de 50 de exemplare. Dintre acestea patru au fost executate din pastă roșie fină, iar o oală a fost lucrată din pastă caolinată, provenită sigur din import.

Potrivit fragmentelor ceramice de care s-a amintit pentru așezare au putut fi reconstituite 28 de oale-borcan din pastă nisipoasă, 9 din pastă cenușie fină și 7 lucrate cu mîna, din pastă grosolană.

Dintr-un număr de 17 amfore, 15 sînt din pastă cărămizie-zgrunțuroasă și 2 din pastă roșie fină.

În sfîrșit, ceramica din așezare mai cuprinde 32 de străchini lucrate din pastă cenușie fină.

Obiecte din metal. Printre cele mai numeroase obiecte din fier se numără cuțitele, care au fost descoperite atît în morminte, cît și în așezare.

La Gherăseni există două tipuri de cuțite și anume : primele cu ceafa dreaptă cu pedunculul de înmănușare în partea lemnoasă destul de pronunțat și a doua categorie de cuțite cu ceafa curbată. Potrivit formelor și dimensiunilor, socotim că unele dintre cuțite erau folosite și ca arme de luptă. În mormintele 8 și 13 au fost găsite două obiecte din fier de forma pibroaiului, folosite sigur ca unelte de lucru (fig. 10/9 ; 11/8). Tot din fier avem documentate două pandantive în formă de căldărușă și o cataramă puternic oxidată (fig. 10/6, 7 ; 9/15, 16).

Seria obiectelor din bronz este reprezentată prin cataramă semi-ovale cu spinul lung, tipice culturii de tip Sîntana de Mureș-Cerneahov (fig. 9/7, 8). Trei fibule cu piciorul lățit (fig. 9/2,5, 6) și alta cu piciorul întors pe dedesubt cu bulbi cuboedrici la capetele resortului vin să completeze inventarul mormintelor de la Gherăseni (fig. 9/1). O brățară din bronz descoperită la mîna scheletului mormîntului 15 de fetiță și un cercel din bronz găsit în mormîntul 21 „A” se înscriu în rîndul obiectelor și podoabelor rare din cuprinsul antichităților cerneahoviene ⁶ (fig. 9/10, 11).

⁶ Față de alte podoabe și obiecte, brățările și cerceii sînt extrem de rar documentați în cultura Sîntana-Cerneahov.

În sfârșit, un singur ac din bronz descoperit într-un tub din femur de pasăre întregeste inventarul clasic al mormintelor de tip Sintana de Mureș de la Gherăseni (fig. 9/11). Tot din os avem documentate două împungătoare, care au fost găsite în așezare (fig. 11/4). Un singur pieptene din os executat din trei plăci cu minerul semi-circular, cu nituri din fier și ornamentat cu cercuri concentrice documentează această categorie de obiecte⁷.

Inventarul mormintelor de la Gherăseni cuprinde și câteva mărgelile din sticlă de culoare albastră, dintre care unele tubulare, iar altele îngemănate, caracteristice și altor necropole (fig. 9/13, 14).

Din rîndul obiectelor din piatră, semnalăm două cute (gresii de ascuțit), dintre care una poartă pe ea urma întrebuițării îndelungate (fig. 11/5, 6).

O aplică din bronz turnată și prevăzută cu două găuri pentru fixare cu ajutorul țintelor face notă aparte și nu este caracteristică antichităților de tip Sintana-Cerneahov. Dealtfel și condițiile de descoperire ale piesei amintite sînt neconcludente (fig. 11/9).



Din capul locului trebuie subliniat că elemente de datare mai sigure oferă necropola. În schimb, trebuie arătat că materialul ceramic din așezare este adomă cu acela din necropolă și ca atare elementele pe care le vom folosi pentru datare sînt valabile pentru ambele complexe.

În judecarea situației de la Gherăseni trebuie pornit în primul rînd de la constatarea potrivit căreia în necropolă apar aproape în număr egal morminte de înhumăție și morminte de incinerăție.

În ambele categorii de morminte au fost găsite extrem de puține vase lucrate cu mîna. Am arătat cu alt prilej că abundența ceramicii lucrate cu mîna poate fi explicată prin prezența unei populații mai numeroase în cadrul comunităților de tip Sintana-Cerneahov, evident pentru teritoriile noastre fiind vorba de geto-daci locali sau carpi, daci pătrunși dinspre Moldova. În cazul de față însă explicația constă în faptul că ne aflăm în fața unor monumente arheologice mai tîrzii, fapt pe care vom încerca să-l explicăm în cele ce urmează.

În primul rînd menționăm prezența celor două fibule cu piciorul lățit care sînt străine teritoriilor noastre și care pătrund în regiunea Dunării de Jos aproximativ la jumătatea secolului al IV-lea e.n.⁸. Dealtfel, fibulele sînt asociate și cu două pandantive-căldărușă, care potrivit formei și dimensiunilor se leagă de regiunile din nordul țării noastre de unde pătrund în etape diferite, odată în cultura carpică și mai tîrziu în cultura Sintana-Cerneahov⁹. Fibula din mormintul 5 de incinerăție cu protom zoomorf și cu resortul mărginit de două protuberanțe cuboocloedrice poate fi datată la finele secolului al IV-lea e.n., poate chiar în jurul datei de 400¹⁰. În

⁷ Un nit din bronz friabil, provenind cu siguranță de la un pieptene din os, a fost găsit în necropolă la nivelul de la care au fost înmormintiți incinerății.

⁸ A. K. Ambroz, *Arheologia SSSR*, D1—30, 1966, pl. 12/8—11.

⁹ Obiecte de podoabă pătrunse la origine din lumea romană în cultura Przeworsk, de unde apoi sînt preluate în mediile sarmatice, carpice, iar mai tîrziu și de purtătorii culturii Sintana-Cerneahov.

¹⁰ Gh. Diaconu, *Dacia*, N.S., 15, 1971, p. 252, pl. VIII/13; un tip asemănător la A. K. Ambroz, *op. cit.*, pl. 11/20.

sfârșit, pieptenele cu nituri din fier, cu cerceulețe concentrice ca și o parte din catarama pledează de asemenea pentru o datare târzie¹¹. Momentul părăsirii așezării credem că poate fi fixat între anii 376—381, când majoritatea monumentelor de tip Sintana-Cerneahov încetează pe teritoriul Munteniei¹².

După cum s-a arătat, în primele decenii ale secolului al V-lea e.n. teritoriul așezării a fost folosit pentru înmormântarea unor indivizi, care sînt străini de cultura asupra căreia stăruim. În primul rînd trebuie menționat mormîntul de bărbat matur cu trăsături mongoloide, descoperit între bordeiele cercetate de noi și care după inventar se plasează în prima jumătate a secolului al V-lea e.n.¹³ (fig. 8, 11/1, 2, 3, 10).

În al doilea rînd, este important de remarcat că la periferia de nord—nord-est a așezării au fost descoperite întîmplător cîteva morminte, dintre care unele au fost cercetate de V.I. Teodorescu. Într-unul din morminte a fost găsită o diademă aurită și o oglindă de tip Brigettio, elemente care datează grupul de morminte amintite între anii 420—450¹⁴.



Aspectul Tîrgșor-Gherăseni. Spre deosebire de celelalte aspecte culturale și anume: Sintana de Mureș (componenta gotosarmată) și Tîrgșor-Olteni (componenta taifalică) a culturii, aspectul Tîrgșor-Gherăseni reprezintă cultura localnicilor, în speță a dacilor liberi, cu elemente romanice. Este important de semnalat că în zona de la curbura Carpaților au fost descoperite vestigii carpice (Gura Nișcovului, Izvorul Dulce) etc., care jalonează aria de răspîndire a carpilor în secolul al III-lea e.n. în nord—nord-estul Munteniei.

Am ales denumirea de Tîrgșor pentru a marca o dată în plus împrejurarea potrivit căreia în partea centrală și de vest a Munteniei, atît în mormintele cit și în așezările din secolul al IV-lea e.n. elementele de cultură materială și spirituală aparținînd dacilor liberi din cultura Chilia-Militari se regăsesc în noua cultură, ilustrînd în acest chip simbioza culturală sau mai exact participarea dacilor liberi alături de alogeni în aceste părți ale Munteniei la progresul și etapa de maximă dezvoltare a culturii de tip Sintana-Cerneahov¹⁵.

În schimb, denumirea de Gherăseni vine să marcheze prezența carpilor, fie a acelor care în secolul al III-lea e.n. trăiau în regiunea de nord—nord-est a Munteniei, fie a acelor care au fost dislocați din podișul Moldovei și apoi antrenați cu purtătorii culturii Sintana-Cerneahov înspre regiunile muntene.



¹¹ Piepteni cu apucătoare de formă semicirculară ornamentată cu cercuri concentrice au fost descoperiți recent la Pietroasa în castru și morminte unde sînt datați cu monede din a doua jumătate a secolului al IV-lea e.n.

¹² Pînă în prezent nu avem documentate monede, fibule sau alte obiecte și podoabe în cuprinsul monumentelor de tip Sintana—Cerneahov, care să depășească pragul secolului al V-lea e.n.

¹³ Catarama rectangulară ar putea fi ridicată ca datare, în schimb catarama semi-ovală cu apucătoare din tablă ornamentată în tehnica inciziei nu ne îngăduie să urcăm datarea peste limita mijlocului secolului al V-lea e.n.

¹⁴ Datarea îi aparține lui Victor Teodorescu, care a făcut aluzii la aceste morminte într-o serie de sesiuni științifice.

¹⁵ În legătură cu această problemă v. Gh. Diaconu, *Dacia*, N.S., 14, 1970, p. 243—250, fig. 1.

Pentru a înțelege realitățile de la Gherăseni și în general din regiunea de la curbura Carpaților, trebuie să revenim, fie și în treacăt, asupra originii culturii asupra căreia zăbovim.

După cum s-a arătat, cultura de tip Sintana-Cerneahov în trăsăturile sale de bază ia naștere în afara teritoriilor noastre, aproximativ în jurul anului 250¹⁶. Teritorial, zona la care ne referim poate fi fixată undeva în Galiția, Volhinia și nord-vestul Ucrainei, adică regiunea în care își dădeau mina inițial în secolele II—III e.n. culturile Przeworsk, Gura Vistulei, Lipița și cea sarmatică¹⁷.

Ne aflăm în perioada în care goții coboriți de la Marea Baltică, păstrind încă trăsăturile culturii Gurii Vistulei și aspectului Brest—Trișin—Lepesovka I, vor prelua roata olarului în contact cu cultura Lipița și ritul de înmormântare de înhumatie de la sarmați. În măsura în care triburile gotice pătrund în alte zone asimilează sau preiau elemente de cultură materială și spirituală noi¹⁸.

Așa se face că în regiunea nordului pontic și a Dunării de Jos, elementele de cultură materială de origine romană pătrund masiv și cu ușurință în mediul gotic grație utilității și tehnicității lor ridicate. Acum și în asemenea împrejurări va fi preluată ceramica din pastă nisipoasă de origine romană. După cum s-a arătat cu al prilej, această specie ceramică a fost transmisă în noua cultură prin mijlocirea dacilor liberi de la Dunărea de Jos¹⁹. Dealtfel, în măsura în care purtătorii culturii de tip Sintana-Cerneahov pătrund în teritoriile carpice dar mai ales în regiunea Dunării de Jos, cultura capătă trăsăturile sale cele mai evoluat, atingând faza de maximă dezvoltare în a doua jumătate a secolului IV e.n., adică în perioada în care la Gherăseni funcționau așezarea și necropola de pe Călmățui.

În încheiere reamintim că cercetările de la Gherăseni conjugate cu rezultatele săpăturilor din marea necropolă de la Tîrgșor au îngăduit să identificăm pentru întâia oară componenta băstinașă a culturii de tip Sintana—Cerneahov, al cărei rol la Dunărea de Jos a fost resimțit puternic timp de mai bine de un secol. În sfârșit, trebuie de asemenea subliniată constatarea potrivit căreia în cursul secolului al V-lea e.n. și a celor următoare cultura populației autohtone din Muntenia se dezvoltă de pe alte baze și în contact cu alte populații alogene²⁰.

★

¹⁶ Gh. Diaconu, *op. cit.*, p. 243.

¹⁷ *Ibidem*, p. 247.

¹⁸ De pildă în zonele răsăritene ale culturii, elementele protosarmate sînt mai pregnant ilustrate, în timp ce în aria vestică, dacii liberi și carpii sînt mai bine reprezentați. În nord, în cuprinsul culturii, pătrund elemente din cultura Przeworsk.

¹⁹ Este interesant de remarcat faptul că ceramica din pastă nisipoasă de tradiție romană, de culoare roșiatică, nu pătrunde în aria estică a culturii Sintana-Cerneahov. În schimb, în regiunea Dunării de Jos această specie ceramică se apropie ca procente în unele așezări de cea cenușie, de pildă la Gherăseni.

²⁰ Se știe că aproximativ la finele secolului al IV-lea e.n. odată cu încetarea orizontului cultural de tip Sintana—Cerneahov în regiunile noastre dispare ceramica din pastă fină de culoare neagră și cenușie-neagră de tradiție La Tène. În secolele următoare în culturile Ipotești—Cindești și Dridu, rolul principal în olăria populației autohtone îl va avea vasul-borcan de tradiție romană, lucrat din pastă nisipoasă, alături de ceramica lucrată cu mina, mai ales în secolele V—VII e.n. și ceramica de import romano-bizantină. Ne aflăm în perioada în care populația autohtonă în contacte permanente cu imperiul și cu regiunile din vest (Oltenia), mai puternic romanizate, păstrează și dezvoltă tradiția olăritului. În schimb, huno-alano-ostrogoții ca și slavii în perioada de început erau din punct de vedere al meșteșugului olăritului cu mult sub nivelul populației autohtone.

Sînt rare cazurile în care cercetătorul are șansa ca pentru antichitățile din secolul al IV-lea e.n. de la Dunărea de Jos să aibă posibilitatea cercetării în paralel atât a necropolei, cât și a așezării.

Deși la Gherăseni nu au putut fi cercetate exhaustiv nici așezarea și nici cimitirul, există totuși condiții pentru adîncirea și înțelegerea unor fenomene economice, sociale și politice legate de comunitatea omenească, care a trăit în cursul secolului al IV-lea e.n. pe malul drept al Călmățuiului.

Într-adevăr aici au putut fi surprinse elemente care trădează modul de viață al oamenilor. Sîntem în posesia unui plan care ne fixează jaloane cu privire la tipul de așezare caracteristic văilor sau luncilor unor riuri. În aceeași măsură avem date în legătură cu gruparea locuințelor în formă de ciorchine, roite, dar adunate în jurul locuințelor bătrînilor. În ceea ce privește tipul de locuințe semiîngropate în pămînt și fără pietrare, așezarea de la Gherăseni vine să ne dovedească că lipsa parilor pentru susținerea acoperișurilor ca și a pietrei din vetrele-cuptor se datorește în primul rînd lipsei de materie primă din zona mlăștinoasă a Călmățuiului.

În al doilea rînd, se cuvine a sublinia constatarea potrivit căreia o sumară examinare și comparare a materialului arheologic descoperit pe de o parte în necropolă, iar pe de altă parte în așezare, vine să întregască tabloul cunoștințelor noastre în legătură cu unele aspecte mai puțin cunoscute. De pildă, de multă vreme se observa că în cuprinsul necropolelor din secolul al IV-lea e.n. apar relativ numeroase pahare din lut, imitînd pe cele din sticlă și din metal în timp ce în așezări asemenea materiale lipseau aproape cu desăvîrșire. Într-adevăr, la Gherăseni în așezare nu a fost găsit nici un fragment de pahar, ceea ce ne îndrituiește să socotim că paharele depuse în morminte aveau un rost ritual. Pe de altă parte, analizînd materialul osteologic începînd de la acela al păsărilor și pînă la cornutele mari, ne dăm seama că în necropole erau preferate ofrandele de păsări (oase și ouă) și cornutele mici. Sînt mai rare cazurile în care în necropole au fost găsite oase de bovine²¹. Așezarea și necropola de la Gherăseni, ambele datate în a doua jumătate a secolului al IV-lea e.n. și aparținînd culturii de tip Sîntana de Mureș — Cerneahov, ne-au îngăduit, alături de cercetările de la Tirgșor—Prahova, să identificăm pentru întîia oară elementele autohtone separîndu-le de cele alogene după cum urmează; în rîndul mormintelor de înhumăție au fost surprinse elementele goto-sarmate atribuite de noi aspectului Sîntana de Mureș. În rîndul incinerărilor care fac parte din aspectul Tirgșor—Olteni se înscriu mormintele de incinerăție cu vasele, obiectele și podoabele arse în ruguri. Această categorie de morminte am atribuit-o taifalilor, o ramură a triburilor nord-germanice care a trăit multă vreme la „remorca” goților. În sfîrșit, la Gherăseni și Tirgșor au fost reperate pentru întîia oară mormintele de incinerăție fără ardere secundară a vaselor și podoabelor, pe care am atribuit-o autohtonilor, adică geto-dacilor din Muntenia, care au intrat în simbioză cu alogenii și pe care literatura de specialitate a început să-i cunoască sub denumirea de aspectul Tirgșor — Gherăseni. Acestui aspect cultural îi sînt caracteristice mai multe ritualuri de înmormîntare, vase, obiecte și podoabe de certă factură geto-dacică.

²¹ În cîteva cazuri la Tirgșor—Prahova și într-unul singur la Gherăseni.

Cercetările de la Gherăseni vin să întregască tabloul cunoștințelor noastre și pentru perioada secolului al V-lea e.n., deoarece în regiunea de care ne ocupăm, mai precis în perimetrul așezării, au fost descoperite câteva morminte de înhumatie pe care descoperitorii le datează în prima jumătate a secolului al V-lea e.n.

Mormintele de care aminteam aparțin unei pături subțiri de huno-alano-ostrogoți, care și-au exercitat vremelnice supremația politică în aceste părți ale Munteniei percepend tributul convenit din partea populației băștinașe²².

Revenind la comunitatea omenească de la Gherăseni, care a folosit și necropola aferentă, se impune a stabili momentul în care pătrund și se așază pe Călmățuii aceste comunități, direcțiile din care pătrund, legăturile acestora cu alte triburi și centre ca și momentul încetării așezării.

După cum se știe, purtătorii culturii Sîntana de Mureș — Cerneahov vin în regiunea Dunării de Jos cu o cultură constituită în trăsăturile sale de bază, îmbogățindu-se mereu în măsura în care a intrat în contacte nemijlocite cu alte culturi sau populații. Așa se explică faptul că la Gherăseni au fost reperate unele elemente carpice ilustrate prin vasul mare cenușiu din mormîntul 8 și altele, ca și o seamă de vase, care au pătruns aici odată cu elementele dacilor liberi de tip Chilia — Militari. În acest sens este interesant de semnalat vasul din mormîntul 5 de incineratie.

Potrivit inventarului arheologic descoperit atît în așezare, cit și în necropolă, putem conchide că malul drept al Călmățuiului din dreapta satului Gherăseni a fost populat aproximativ la mijlocul secolului al IV-lea e.n.

Menționăm că în cuprinsul obiectivelor cercetate aici lipsesc elemente de datare pentru finele secolului al III-lea e.n. și prima jumătate a secolului al IV-lea e.n., perioade în care de obicei este fixată pătrunderea purtătorilor culturii Sîntana de Mureș — Cerneahov în regiunea Dunării de Jos²³.

În sfîrșit, trebuie stăruit și asupra coincidenței datării așezării și necropolei de care ne ocupăm cu monumentele arheologice din marele ansamblu Pietroasele—Buzău. Aici castrul din centrul comunei ca și termele aferente, identificate anul acesta la aproximativ 400 m pe direcția est față de castru, ca și cele patru necropole și anume aceea a castrului datată cu fibulă cu capete de ceapă, cele de la Dara și Clondiru datate cu vase și podoabe ca și aceea din curtea stațiunii viticole datată cu monede emise în timpul domniei împăratului Constantiu al II-lea se încadrează de la mijlocul secolului al IV-lea e.n. și pînă la finele acestui secol²⁴. Dealtfel, ultima monedă descoperită în castru a fost emisă în anul 376 — în timpul împăratului Valens²⁵. O seamă de alte materiale arheologice descoperite în castrul și termele de la Pietroasa nu ne îngăduie să depășim momentul 376—381 cînd în aceste părți ale Munteniei pătrund cetele

²² În legătură cu această problemă vezi studiile din *Relations between the autochthonous population and the migratory populations on the territory of Romania*, București, 1975.

²³ Gh. Diaconu, *Tirgșor. Necropola complexă din secolele III—IV e.n.*, București, 1965, p. 114—126.

²⁴ Gh. Diaconu, *Castrul de la Pietroasa*, în Odobescu, *Opere, IV, Tezaurul de la Pietroasa*, București, 1976, p. 1061.

²⁵ *Ibidem*.

huno-alano-ostrogote, situație ilustrată și prin descoperirile de la Gherăseni ca și în alte stațiuni situate la curbura Carpaților ca: Chiojdu, Poșta Cîlnău ²⁶ etc.

Concentrarea așezărilor de tip Sîntana de Mureș — Cerneahov pe Călmățui și în general în zona colinară buzoiană, mai precis în jurul dealului Istrița poate fi legată de existența și rolul castrului de la Pietroasa în cursul celei de-a doua jumătăți a secolului al IV-lea e.n.

Ne aflăm în perioada în care, după pacificarea goșilor de către Constantin cel Mare în anii 332—333, puterea romană realipește la imperiu fișa de teritoriu mărginită la nord de cunoscuta Brazdă a lui Novac de Nord ²⁷.

Astăzi sîntem în posesia unor date din care reiese că romanii au construit, locuit și apărut castrul de la Pietroasa, fixînd aici unități ale Leg. XI C.P.F. ²⁸. Pe de altă parte, o seamă de elemente cîștigate cu prilejul cercetării necropolei nr. 2 de la Pietroasa ne îngăduie să conchidem că în castru și în preajma sa funcționau trupe stipendiate, recrutate din mediul populațiilor alogene. În cimitirul din incinta stațiunii viticole Pietroasa, cu ritual păgîn, am descoperit armament roman provenit pe calea arătată mai sus ²⁹.

Așadar, în acest centru puternic, ridicat pentru supravegherea ținutului de la curbura Carpaților, au staționat trupe romane și oaste recrutată din sinul alogenilor. Este interesant de remarcat că în stadiul actual al cercetărilor este greu de stabilit raportul dintre puterea romană și federații de aici. În orice caz este important de relevat că în incinta castrului au fost descoperite numeroase locuințe cu un inventar bogat, din care reținem extrem de multe rîșnițe de măcinat grîne și foarte multe oase de animale. Sîntem în fața unei societăți consumatoare, care evi-

²⁶ Este vorba de mormintul de la Chiojdu publicat de C.C. Giurescu și tezaurul din cataramă de aur de la Poșta Cîlnău nevalorificat încă din punct de vedere științific.

²⁷ Ipoteza lui D. Tudor, potrivit căreia Brazda lui Novac de Nord ar data din secolul al IV-lea e.n. capătă noi dovezi în măsura în care cercetările avansează. Așa se face că M. Davidescu a găsit capătul de vest al Brazdei în preajma Drobetei, demonstrînd în felul acesta că un centru ca Drobeta nu putea fi lăsat în secolul al IV-lea în afara Brazdei. Cit privește capătul de est al Brazdei, socotim că acesta se sprijinea pe ansamblul fortificat de la Pietroasa și aceasta cu atît mai mult cu cît P. Polonic în peregrinările sale de-a lungul Brazdei o pierde undeva la ieșirea din Mizil.

²⁸ În săpăturile din vara anului 1976, la circa 400 m este de castru, în comuna Pietroasa, în curtea săteanului Ștefan Moldoveanu, am găsit thermele castrului din care au fost identificate într-o secțiune un hypocaust, sala de gimnastică și două canale de drenaj. Printre pilele hypocaustului a fost descoperit un fragment de cărămidă purtînd o inscripție cu literele întoarse CPF, aparținînd așadar unor unități ale Leg. XI CPF cu sediul la Durostorum. Legiunea XI Claudia, potrivit celor însemnate în *Notitia dignitatum*, are într-adevăr și în secolul al IV-lea e.n. sediul la Durostorum și Transmarisca, de unde Constantin cel Mare și urmașii săi au trimis unități la curbura Carpaților cu prilejul construirii ansamblului fortificat de la Pietroasa și probabil cu ocazia realipirii unei părți din Muntenia la imperiu, moment în care credem că a fost ridicată și Brazda lui Novac de Nord.

²⁹ Necropola este situată în curtea stațiunii viticole I.A.S. Pietroasele la aproximativ 1 km pe direcția sud—sud-vest de castru. În iarna anului 1975 au fost descoperite întimplător 13 morminte de înhumație dispuse în șiruri orientate cu capul la sud și picioarele la nord. Dintre acestea citeva aveau în inventar armament roman ca: sabie, pumnal, *pillum*, buterolă de sabie și cinci monede de la Constantiu al II-lea. În toamna anului 1976 au fost reluate cercetările. Pînă în prezent au apărut două morminte de înhumație cu aceeași poziție și orientare și un mormint de incinerare. Așadar, cimitirul este biritual și aparține unei comunități de alogeni, care erau stipendiați de romani pentru a apăra castrul și zona de la sud de curbura Carpaților.

dent își procura produsele prin prelevarea acestora de la populația care trăia în raza de activitate și control a stăpînitorilor din castrul de la Pietroasa ³⁰. În rîndul acestor așezări poate fi socotită și aceea de la Gherăseni.



La capătul celor expuse se cuvine a rezuma principalele rezultate obținute prin cercetarea necropolei și așezării de la Gherăseni.

Mai întii de toate reamintim că locuitorii care au folosit necropola și așezarea de pe partea dreaptă a Călmățuiului s-au fixat în zona amintită aproximativ la mijlocul secolului al IV-lea e.n., pentru ca între anii 375—381 să părăsească regiunea de care ne ocupăm. Știm de asemenea că membrii comunității omenesti de pe Călmățui pătrund aici cu o cultură cristalizată, care se îmbogățește pe parcurs prin aportul carpilor și altor daci liberi atît în conținutul său material cît și în cel spiritual. Componenta acestei culturi cu elemente băștinașe a căpătat denumirea de Tirgșor Gherăseni. În sfîrșit, comunitatea omenescă de care ne ocupăm, cuprinzînd mai multe etnii, locuia în sate nefortificate, așezate pe terasele rîurilor sau în cazul nostru în lunca acestora. Principalele îndeletniciri, potrivit materialului descoperit, constau din practicarea agriculturii și creșterea cornutelor mari și mici.

Există deopotrivă indicii despre creșterea păsărilor, ca și pentru practicarea vinatului și pescuitului. O seamă de unelte, podoabe ca și produsele ceramice ne îndeamnă să socotim că purtătorii culturii de care ne ocupăm practicau deopotrivă o serie de meșteșuguri mărunte legate de nevoile gospodărești ca și reducerea minereului, prelucrarea ceramicii, a osului și arta orfevrieriei, așa după cum ne indică datele culese din alte descoperiri ³¹. Comunitățile omenesti despre care este vorba erau organizate și își duceau viața în cuprinsul obștilor. O seamă de produse cerealiere, carnea, precum și prestarea unor munci erau cerute și impuse de aristocrația și virfurile conducătoare ale confederațiilor de triburi. În sensul celor arătate, credem că așezările modeste de tip Gherăseni gravitau în jurul unor centre puternice și întărite de felul aceleia de la Pietroasa, unde era aglomerată o societate consumatoare.

Dar pentru a explica și a înțelege cele afirmate, trebuie să zăbovim, fie și în treacăt, asupra raporturilor dintre goți și romani în cursul secolului al IV-lea e.n. și în regiunea Dunării de Jos.

Așa după cum se știe, goții pătrunseseră deja timid în jurul anului 300 în părțile noastre, deplasîndu-se dinspre nord—nord-est și mai ales de la bazele și sediile lor nord-pontice ³². Trecînd peste raidurile organizate fie pe uscat, fie pe calea apelor, așa cum o menționează izvoarele scrise, și după cum o dovedesc și unele descoperiri arheologice, trebuie să admitem că în primele decade ale secolului al IV-lea e.n. goții se instalaseră în

³⁰ Gh. Diaconu, în *Relations between the autochthonous* . . . , p. 67—75.

³¹ În castrul de la Pietroasa a apărut foarte multă zgură de fier și lupe de minereu, ca și două creuzete pentru turnat metal prețios, v. Gh. Diaconu, *Castrul de la Pietroasa, loc. cit.*, p. 1 070, fig. 9/1, 3.

³² Pină în jurul anului 300 goții își aveau sediile lor puternice în regiunile nord-pontice de unde organizează raiduri fie pe uscat, dar mai ales pe calea apelor în tovărășia herulilor.

jumătatea de est a Munteniei stinjenind prin acțiunile lor puterea romană³³. Numai în felul acesta putem înțelege acțiunile lui Constantin cel Mare, care a dus lupte înverșunate încheiate pînă la capăt prin pacificarea noilor veniți, anexarea unei fișii de pămînt mărginită în zona de dealuri de Brazda lui Novac de Nord și acordarea statutului de federați unora dintre goți³⁴. Toate cele semnalate se întimplă, evident, înainte de luptele care au precedat pacea din 332—333. În lumina ultimelor cercetări, se poate afirma că după această dată a început ridicarea Brazdei lui Novac de Nord, care evident a fost executată și cu forța de muncă recrutată din sinul populației autohtone. Tot acum este conceput și realizat ansamblul fortificat de la poalele dealului Istrița. Ne aflăm în perioada în care Ariaricus, tatăl lui Athanaric, tratează cu împăratul și convine în urma tratativelor să-și trimită fiul ostateg la Constantinopol ca dovadă supremă a înțelegerii dintre vizigoți și romani³⁵. Perioada de liniște și reconstrucție cu mici întreruperi durează pînă în vremea lui Valens cînd Athanaric, fostul ostateg din capitala de răsărit a imperiului, duce cunoscutele tratative cu împăratul în urma celor trei campanii de pedepsire, amintind cu acest prilej și de jurămîntul făcut tatălui său Ariaricus, precum că nu va mai călea pe pămîntul roman³⁶.

În această perioadă tulbure cînd la porțile Europei băteau cetele hunilor, primul popor turanic care pătrunde pe continent, romanii duc politica lor de sprijin și învrăjpire între triburile populațiilor alogene, pe care vroiau să le folosească unele împotriva altora. Iată de ce în anume momente sînt preferate cetele lui Fritighern, în altele o seamă de alți conducători ai triburilor goto-taifale.

Evenimentele tumultuoase de la Dunărea de Jos petrecute între romani, populația autohtonă și cele alogene continuă la începutul secolului al V-lea e.n., încheindu-se adesea cu episoade de felul aceluia petrecut între cetele hunului Uldis și gotului Gainas³⁷.

DIE SIEDLUNG UND DAS GRÄBERFELD VON GHERĂSENI—BUZĂU

(Neue Beweise für die Kontinuität der einheimischen Bevölkerung an der unteren Donau)

(ZUSAMMENFASSUNG)

In dem ersten Teil des Aufsatzes werden einige Daten über die Forschungsgeschichte, der in zwei Abschnitten unternommenen, archäologischen Untersuchungen auf dem Gebiet der Gemeinde Gherăseni, Kr. Buzău gebracht. Mit dieser Gelegenheit werden auch eine Reihe vorschichtlicher archäologischer Komplexe erwähnt.

³³ La data despre care este vorba sînt atestați și arheologic. Ne aflăm în perioada de dinaintea momentului 332—333 cînd împăratul Constantin cel Mare, după campanii și lupte înverșunate, încheie cu aceștia cunoscutul *foedus*.

³⁴ Înțelegerea dintre Constantin cel Mare și Ariaricus, tatăl lui Athanaric, ne dovedește că în principal puterea romană tratează cu vizigoții în această privință.

³⁵ *Ibidem*.

³⁶ Ammianus Marcellinus, în FHDR, I, p. 127.

³⁷ Zosimos, în FHDR, I, p. 317.

Es sind dann weiter die Gräber und Wohnungen des IV. Jh. u. Z., welche der Sintana de Mureș-Tschernjachowkultur angehören, beschrieben. Die sowohl in den Gräbern als auch in den Wohnungen entdeckten archäologischen Beigaben, bilden das Thema eines Unterkapitels, auf das sich der Verfasser, wenn er die chronologischen Fragen der Altertümer von Gherăseni zu erörtern versucht, stützt.

In dem abschließenden Teil des Aufsatzes wird besonders auf eine Gruppe von Brandgräber, deren Beigaben nicht auf dem Scheiterhaufen deponiert wurden, sowie auf einige Altertümer von unleugbarem geto-dakischen Charakter, Gewicht gelegt, was dann dem Verfasser die Möglichkeit darbietet, in der oben erwähnten Kultur die einheimische, in der wissenschaftlichen Literatur als Tirgșor-Gherăseni-Aspekt bekannte Komponente, zu definieren.

Gleichzeitig werden einige Beobachtungen über die sozialökonomischen Beziehungen zwischen den Einheimischen und den Einwanderern im IV. Jh. u. Z. skizziert. Bei dieser Gelegenheit wird auch eine Verbindung zwischen den Forschungen von Gherăseni und den neuen archäologischen Grabungen von Pietroasele-Buzău gemacht.

VERZEICHNIS DER ABBILDUNGEN

Abb. 1. Gemeinde Gherăseni mit dem Weiler Cremenea ; auf dem rechten Ufer des Călmățui, Siedlung aus dem IV. Jh. u. Z. ; C 1 das Gräberfeld aus dem IV. Jh. u. Z. ; C 2 Ockermann-Gräber ; C 3 hallstattzeitliches Grab ; C 5 Gräber aus dem V. Jh. u. Z.

Abb. 2. Gesamtplan der Ausgrabungen aus dem Gräberfeld Nr. 1 von Gherăseni.

Abb. 3. Gesamtplan der Ausgrabungen aus der Siedlung des IV. Jh. u. Z.

Abb. 4. Ockermann Gräber aus dem Gräberfeld Nr. 2.

Abb. 5. Brandgräber — Tirgșor — Gherăseni — Aspekt.

Abb. 6. Skeletgräber — Sintana de Mureș — Aspekt, in der Mitte das Grab. Nr. 8.

Abb. 7. Gefäße von Gherăseni : 1 aus der Siedlung ; 2–8 aus den Gräbern.

Abb. 8. Grab 23 mit Mongoloidzügen (aus der Siedlung).

Abb. 9. Gegenstände und Schmuckstücke aus dem Gräberfeld Nr. 1 : 1 Grab 6 ; 2 Grab 10 ; 3 Grab 9 ; 4, 8, 10, 11 Grab 8 ; 5, 9 Grab 21 (A) ; 6 Grab 15 ; 7, 15 Grab 5 ; 12 Grab 10 ; 13 Grab 13 ; 14 Grab 7.

Abb. 10. 1, 2 Grab 5 ; 4, 5, 9 Grab 13 ; 3 Grab 6 ; 6, 7 Grab 21 (A) ; 8, 10 Grab 8.

Abb. 11. 1, 2, 3, 7 Grab 23 ; 8 Grab 8 ; 10 Grab 1 ; 4 Erdhütte Nr. 4 ; 5, 6 Kulturschicht der Siedlung ; 9 unbedeutende stratigraphische Position.

Abb. 12. Gefäße aus dem Gräberfeld und der Siedlung : 1 Grab 8 ; 3 Grab 1 ; 5 aus der Siedlung.

Abb. 13. Gefäße aus dem Gräberfeld : 1 Grab 8 ; 2 Grab 5.

Abb. 14. Gefäße aus der Siedlung und dem Gräberfeld : 1 Siedlung ; 2 Grab 14 Gefäße Gr. 2 ; 3 Grab 13, Gefäß Nr. 1 ; 4 Grab 8, Gefäß Nr. 3 ; 5 Grab 14, Gefäß Gr. 1.

INSCRIPTIONS DE LA MÉSIE SUPÉRIEURE, I. Singidunum et le Nord-Ouest de la Province, de Miroslava Mirković și Slobodan Dušanić, sub direcțiunea lui Fanoula Papazoglou, Belgrad, 1976 (Centre d'Études épigraphiques et numismatiques de la Faculté de Philosophie de l'Université de Beograd), 171 p. in 4^o.

Sub egida Centrului de studii epigrafice și numismatice al Universității din Belgrad și îndrumați direct de F. Papazoglu, cei doi eminenți epigrafiști (profesori la aceeași universitate iugoslavă) au început realizarea unui plan de lucru impozant: publicarea *corpus*-ului de inscripții antice ale teritoriului Moesiei Superior, provincie care cuprindea teritoriul Serbiei, colțul de nord-vest al Bulgariei și nordul Macedoniei. Teritoriul a fost secționat de colectivul redacțional belgrădean în șase zone-volum (harta schematică, p. 2), din care avem în față volumul cu Singidunum (Belgrad) și nord-vestul Moesiei Superior: o realizare științifică și tipografică impunătoare, de valoare excepțională, în dimensiunile și forma ce au înțeles să-i dea erudiții singidunensi. În primul rând, firește, impresionează formatul monumental, apropiat de CIL, ca revista Starinar și ca vechiul Spomenik, ce amintesc de vechiul „ciaslov”, cam mare și nu prea de ușor maniat și de lucrat cu el; aspectul grafic însă, hirtia și tiparul sînt de optimă calitate, după cum este ridicată valoarea textelor majoritatea latine (puține grecești, unul palmyrean) și a monumentelor-documente reproduse, descrise, comentate în chip magistral de cei doi erudiți autori care de mulți ani studiază cu deosebită rivnă și competență materialul epigrafic și toate problemele istorice ale Moesiei Superior romane. Excelentă este ilustrația, cu bune fotografii și desene, încadrate în mod practic și simplu după părerea noastră, în textul respectiv.

Prefața (*Avant-propos*, sub semnătura lui F. Papazoglu) arată pe scurt planul de lucru, repartizarea teritorială a materialului, sistemul de înfățișare a inscripțiilor pe zone, cu introducere istorică, topografică, demografică etc., legată de realitățile locale, împărțirea pe categorii a epigrafelor; colecțivelor de muncă din Iugoslavia și din Bulgaria (Vel. Velkov, Iv. Venedikov, V. Gerasimova-Tomova), instituții și cercetători ex-

terni care au ajutat munca, precum și precizarea „M. Serge Ducroux, membre de l'École Française de Rome, a bien voulu réviser la traduction française du premier volume”, intervenție de valoare substanțială a eminentului epigrafist și june istoric parizian care se resimte în forma corectă și elegantă a limbii franceze ce face ușor accesibilă și utilizabilă lucrarea de cercetătorii de pe toate meridianele. Prefața se încheie printr-un pios omagiu memoriei eminentului epigrafist și istoriograf sîrb N. Vulić (1872–1945), fost profesor la Universitatea din Belgrad fondatorul școlii epigrafice de aici, și al cărui aport la cunoașterea Moesiei Superior romane este considerabil.

După prefață și „semnele critice” (p. 10), urmează abrevierile bibliografice (p. 11–13), alcătuite cu multă acribie, precizie și consecvență (sînt totuși mici lacune ca *Textes Mithr.* de Cumont, apărut la 1896 și 1900), urmează apoi un capitol de natură generală: „transmission, publication et conservation des monuments” (p. 15–19), un fel de istoric al dezvoltării epigrafiei din zona Singidunum. Înainte de a se trece la localități și materialul epigrafic propriu-zis, ar fi fost necesară o introducere istorică asupra provinciei Moesia Superior, ori măcar o schiță cu bibliografia de bază.

Partea I cuprinde Singidunum și teritoriul său (red. M. Mirković) (p. 21–92); introducerea istorică (p. 23–41) tratează: așezarea orașului, documentele literare, garnizoana militară, localitatea romană (*municipium, colonia*), populația; la p. 29, nota 14, o eroare de rectificat: castrul legiunii IV Flavia în Dacia e numit „le camp de Reșița, d'une étendue de 490 sur 410 mètres, a fourni des tuiles estampillées de la légion IV Flavia (D. Protase, ActaMN, 4, 1967, p. 47, localise à cet endroit la station Berzobis [etc.]”); dar castrul acestei legiuni se afla în Berzovia (fost Jidovin, jud. Caraș-Severin), cam departe spre nord-vest de Reșița, capitala județului. Inscripțiile lîthice (lapidare), nr. 1–88, ocupă p. 43–92, la care sînt posibile și se impun

cîteva observații cu rectificări: nr. 2, p. 45, „le nom *Gude* est considéré comme germanique” (M. Schönfeld; Fiebiger — Schmidt; cu ostgot., vechi nordic *gude*, *gudi*, „Tempelvorsteher” este de fapt o simplă consonanță fortuită, antroponimul cu pricina din epigrafa singidunensă este tot localnic de prin Balcani, mai curînd tracic (G. G. Mateescu Anuarul Institutului de istorie națională, Cluj, 3, 1921—5, p. 486). În același loc „E. Poland” trebuie rectificat în F(ranz) Poland. La nr. 5, *IOANIS N S I Aemilius Dolens optio*, se face remarcă (p. 46): „*Dolens* est considéré comme thrace (Detschew, *Thr. Sprachr.* p. 146)”, aserțiune ce nu este numai probabilă, ci absolut sigură: *Doles* nume tipic tracic, aici în formă romanizată după verbul latin *dolens*, participiul lui *dolere*; *cognomenul* ostașului este semnificativ pentru recrutarea de elemente trace în legiunea IV Flavia la Singidunum. Nr. 18 este o stelă votivă mitriacă, fragment din colțul stîng de jos cu două secvențe-panouri: *Mithras taurophorus* și „M. încălecat pe animal”, deasupra resturi din scena centrală a sacrificiului, pe plîndă inscripția *AEL VALENTINVS* [s...], fragment identic cu inscripția-relief a umii trac *Dico* la Pojejena (jud. Caraș-Severin, IDR, III/1, nr. 12). Nr. 22, altar votiv al lui Silvanus în care numele e scris cu „punctuație” în interiorul cuvintelor (al silabelor): *SIL. VA. NO/SIL. VES. TRI SEPTV. MVS*, ilustrînd încă o dată caracterul uneori pur ornamental pe care-l aveau asemenea puncte (triumghiuri) zise *distinguentes*. Remarcabile sînt unele forme curioase de limbă „vulgară” ca la nr. 26: *T. Flavio Victorino donis donatum* și la nr. 27, *diem uno*. La p. 65 se citează „Mócsy, *Bevölkerung*”, ce nu apare la abrevieri, referindu-se foarte probabil la cartea aceluiași erudit budapestan despre populația Pannoniei (1959). La nr. 37 se putea face o reconstituire grafică a textului ce are o spăratură în stînga sus. Nr. 38: *CASSIO INGENVO MILLEG IIII FL — CASS ATTA FRATRI*, editorul întregeste *Cass (ia) Atta* (la fel în index, p. 164), dar mai probabil apare *Cass(ius) Atta*, masculin, fratele ostașului din legiune decedat (*cognomenul Atta* e cunoscut la illyri ca și la celți; cf. cartea noastră *Illyri*, București, 1969, p. 170—171, ce pare a fi necunoscută autorului, neutilizată în vol. I al *Inscr. Més. Sup.*). În nr. 41, de relevant forma *posuerunt titulo suo*, ca și expresia *pater genitibus*, în sensul de *pater naturalis* (opus lui *pater adoptivus*). P. 77, „le nom *Allius* est fréquent en Italie et dans les pays celtiques (Schulze LE, p. 68); selon Detschew, *Thr. Sprachr.* p. 8, il pourrait être thrace”, total neverosimil, fiind un nume gentilicium (de familie) italic sau celtic; tracic n-ar putea fi decît dacă ar lipsi la „italici” și ar apărea eventual în funcția de cognomen. Nr. 57,

forma *patronis benemerentis*, un dezacord ce se întîlnește și în Dacia. Nr. 71, epitaf grecesc, scurt și rudimentar scris, terminat cu literele-formulă mutilată: *TAYTA*, pentru care se dă numai „cf. L. Robert, *Études Anatoliennes*, 1937 (1970), p. 390, avec bibliographie et Bulletin épigraphique, 1950, p. 523 sq.”, dar [chiar dacă este omisă și de Robert în 1970] trebuia citată și bibliografia ulterioară: Studii clasice, 2, 1960, p. 361—364: *HAEC SVNT*, unde la p. 363 precizăm: formule ca *haec sunt, tantum* etc. nu erau decît reflexe ori transpuneri directe ale unei concepții antice grecești asupra vieții și morții, concluzie frecventă în lumea ellenistică: *TAYTA*, întîlnit izolat uneori și în inscripțiile latine (ca CIL, XII, 4127), cu bibliografie și exemplificări mai ample despre „*tauta* cliptic”. La nr. 72, text palmyrenian, se dă o transcriere cu litere latine capitale; era necesar (cum se practică) un desen al literelor semite-palmyrene; traducerea „Ammon fils de Nesha (fils de) Ogga...”; pentru al doilea antroponim cel mai apropiat exemplul este din Tibiscum: *Neses* Ierhei (M. Moga — I. I. Russu, *Lapidarul Muzicului Banatului*, Timișoara, 1974, nr. 37 = IDR, III/1, nr. 167). De relevant pentru Dacia nr. 76 (la Železnik), epitaful monumental pus, *D M Cl(audius) Valentinianus q(uae) R(omanus) d(ecurio) IIII M AP Aur(eliae) Probile c(oniugi) c(on)issimae q(uae) vixit annos XVIIII b(ene)m(erenti) p(osuit)*, interpretat aici ca *d(ecurio) IIII (vir) m(unicipii) Ap(ulensis)*, important pentru relațiile intense interurbane și interprovinciale în Imperiul roman.

Partea a II-a, nord-vestul Moesiei Superior (S. Dușanić, p. 93—162, are în prealabil o introducere istorică amplă (p. 95—120), tralind mai întii numele și apartenența provincială a minelor romane din Kosmaj și din Rudnik; istoria și organizarea minelor romane; armata (din regiunea Kosmaj), menționînd șase cohorte auxiliare, dar de fapt mai puține, cum observă editorul; indigenii și străinii, la care se face observația că „en général, le tableau ethnique de la Šumadija et des régions voisines à l'époque préromaine et au début de l'époque romaine devaient être très complexes, étant donné qu'on doit compter avec des indigènes d'origine illyrienne, thrace et celtique... Le groupe des noms thraces est le plus nombreux. Il se rapporte à des gens de langue et de culture grecques, qui ne pouvaient, par conséquent, être originaires du pays”, ultima aserțiune este tocmai *quod erat demonstrandum*, căci nu apare deloc probabil să fie imigrați din provincia Tracia (eventual din Moesia Inferior), cum afirmă editorul belgrădean spre a scăpa din ambuscada în care s-a vîrît singur prin afirmația că acești traci „nu puteau fi originari din nord-vestul

Moesiei Superior". Antroponimele trace sigure de aici sînt: *Mucalius* (*Cresces Mucali*; cf. AIIACluj-Napoca, 19, 1976, p. 414), *Dines*, *Iulio Bili*, *Auluzanus*, *Septimius* [*Au*]lusanus, *Dinicentus*, *Bardibalus* (?) și poate altele: dar *Diopanes* e grec; sigur illyrie sînt: *Ceuna*, *Dasos*, *Dasius*, *Pinnes*, *Prorado*, *Zaca*, posibil *Gresa*(?); v. inscripțiile respective mai jos. La sfîrșitul introducerii istorice se prezintă descoperirile și topografia și se încheie cu considerații asupra monumentelor și inscripțiilor. Repertoriul epigrafic, nr. 89-178, ocupă p. 121-162. La nr. 90, prinsoful lui *Cresces Mucali*, se observă: „la forme du monument, les noms propres et même, à ce qu'il semble, la graphie *Cresces* montrent qu'il doit s'agir d'un immigré venu d'une région habitée par des Thraces hellénophones...”, aserțiune ce este nu numai neverosimilă, ci chiar falsă, căci *Cresces* e o formă grafică ori fonetică „denasalizată” cunoscută în toate zonele Imperiului roman (ca *Vales* etc.), iar *Cresces Mucali* este un destul de bun localnic trac romanizat, cu autentic patronimic trac. Foarte verosimilă apare în schimb afirmația autorului-editor „*Crescens* qui porte un nom latin fréquent chez les Thraces, pourrait bien être le père du dédicant de 94”, care este *M. Aur(elius) Crescentio*. Nr. 91, *Dines Celsi*, „le dédicant porte un nom thrace banal; le nom patronymique peut, mais ne doit pas être d'origine thrace (cf. Beševliev, *Untersuchungen PNT*, p. 34)”, aserțiune absolut neverosimilă: *Celsus* e nume exclusiv roman (purtaț de unii traci, ca și de alți provinciali ai imperiului, dar nu este trac și nici nu poate fi comun latino-italic și traco-getic din motive etimologice-comparative). Nr. 94, este remarcabilă formula sacră cu repetiție *IO M Iupiler*. Nr. 108, un *M. Ulpius Terentius* (cu un gentiliciu aplicat în loc de cognomen) poate să fie roman sau romanizat din *Terens*, *Ter* trac. Nr. 113, inscripție votivă în grecește dedicată de un *AYAOYZAN*[J]OC, nume tipic trac, la cazul nominativ, ca subiect în propoziția epigrafică. Nr. 115, e remarcabilă forma populară fonetică a apelativului *vetra* (*no*) din care derivă romanicul-romănesc *bătrîn*. Nr. 119, la *c(hors) II Aur(elia) n(ova) Sacor(um)*, care era alcătuită (recrutată) și numită — cum se admitea indeobște — după o poporație-trib din provincia Dacia, editorul din a. 1976 scrie: „il est difficile d'admettre la présence de cette cohorte au Kosmaj (p. 105). La lecture *S(everae) A(lexandrianae) cor(nicularius)* nous paraît préférable...”, deci unitatea auxiliară *cohors II Aurelia nova Sacorum* ar fi desființată pe plan epigrafic, „radiată” din repertoriul de unități auxiliare ale armatei romane a imperiului. Nr. 121, la cognomen *Bardibalus*, illir (după Ant. Mayer), trac eventual după editorul din 1976, care citează în acest sens (după D. Detschew, 1957) dintr-o

inscripție greacă de la Olbia antroponimul *Uarzbalos*; dar atare nume „barbar” (evident scytho-sarmatic) nu poate servi în sprîjinul „tracismului” de atribuit balcanicului *Bardibalus* ce rămîne echivoc: iliric sau trac, mai probabil totuși a doua eventualitate din cauza structurii lui de antroponim compus bimembru indo-european. Nr. 122, *Zaca Vaenti*, al doilea nume corectat de noi în 1969 (*Illirii*, p. 163 și 265) și de A. Mócsy (*Moesia Superior*, 1970, p. 140) în *Va(lenti-* (roman-latin, nu illir), emendare declarată de editorul singidunens din 1976 ca ceva „à tort”, considerînd deci numele ca neroman (*Vaent-*), iar pe *Zaca* probabil celtic [?]. Nr. 126, *P. Covirio Gentili Trevero*, *P. Covirius Optatus frater fecit*, remarcabili cei doi „*Treveri*” în Moesia danubiană, pentru care se poate menționa un exemplu identical recent în Dacia la Ulpia Traiana Sarmizegetusa: ... *Maerinus civis Trever*, *Atlius Valens et Carantius Germanus* (Apulum, 14, 1976, p. 441-444), ca și utilizarea cu funcție de gentiliciu (nume de familie) în sistemul roman a celticului *Covirius* cu *cognomina* romane (*Gentilis*, *Optatus*). Nr. 130, numele *Pusia* poate să fie greșit incizat ori citit în loc de *P(Dusia)*, iar *Diopancti Dionisi* în nord-vestul Moesiei romane sînt ambele nume neaoș grecești: *Diop(h)anes* și *Dionysius* (ca și eventuala *Plusia*), cum am arătat încă în 1957, apoi în 1969 (*Illirii*, p. 74). P. 145, „*Detaschew*” este savantul bulgar adesea citat Detschew. Nr. 150 este o interesantă stelă funerară bilingvă cu *DM* și conținînd cu versuri grecești.

Excelente hărți și planuri orientează ușor și limpede în teren: Singidunum și nord-vestul Moesiei Superior (p. 20), orașul Singidunum—Belgrad (p. 92-93), zona Kosmaj (p. 112-113), Rudnik (p. 114).

În d e x se prezintă bine alcătuit: la nume proprii (antroponime, p. 163-166) sînt date împreună, o singură suită, *nomina* (gentilicii) cu *cognomina*, iar la acestea din urmă se indică exact ce *nomen* și *praenomen* are (dacă are).

La „principales concordances” (p. 169-171) totul este axat pe nr. 1-178 ale prezentei colecții de „Inscr. de la Mésie Supérieure” urmînd pe coloane alăturate: CIL (III), *Jahresh.*, *Spomenik* și „*Varia*”; dar lucrul trebuia făcut tocmai invers, cum se uzilează și e util-necesar, căci vechile publicații trebuiau dispuse în table cu an-volum, număr sau pagină în dreptul cărora să fie indicate numerele din IMS, spre a găsi direct și ușor pe cele dintîi la cele din urmă.

Asemenea observații de amănunt cu mic rectificări-completări nu scad mai nimic din valoarea fundamentală și utilitatea de prim rang a impozantului volum I al *corpus*-ului epigrafic iugoslav al Moesiei Superior, căruia-i

urmă succes în continuare în încheierea tuturor celor șase volume ce vor constitui surse de informare și instrumente principale de lucru pentru cunoașterea culturii și romanității în provincia vecină „soră” a Daciei; romanizarea acesteia din urmă era strict legată și

condiționată de Moesia Superior, ca de o largă punte de pătrundere a culturii greco-romane în limbă latină dinspre Italia prin Dalmatia către provincia carpato-dunăreană.

I. I. Russu

EMILIAN POPESCU, *Inscripțiile grecești și latine din secolele IV—XIII descoperite în România*, București, Edit. Acad., 1976, 438 p., 372 fig. în text (desene), 84 pl., 203 fotografii, 1 hartă.

O lucrare temeinică, în care sînt adunate și prezentate sistematic, ilustrate și comentate la nivelul exigențelor științifice actuale toate inscripțiile tirzii din România, datînd din secolele IV—VII și următoarele, pînă în plină epocă feudală (secolul al XIII-lea), era de multă vreme resimțită în documentarea de specialitate privind istoria noastră națională și chiar a sud-estului european. De mult era nevoie de o asemenea lucrare, spre a completa fondul documentar de natură arheologică, numismatică, literară-narativă etc., pentru o epocă mai puțin cunoscută, dar de maximă importanță în contextul etnogenezei românilor și al intrării lor, ca popor deplin constituit, pe arena istoriei din sud-estul Europei. Dar iată că această lacună a fost înlăturată prin cartea cunoscutului epigrafist Emilian Popescu, apărută în cinstea Congresului internațional de tracologie, ținut în toamna anului 1976 la București, carte care—subliniem din capul locului—prezintă o remarcabilă valoare documentară-științifică.

Lucrarea se încadrează în efortul general al specialiștilor din țara noastră, concretizat în prestigioasa operă de editare a tuturor inscripțiilor antice (latine, grecești, palmirene) descoperite și cunoscute pînă acum pe teritoriul României, operă colectivă de mari proporții, ce se îndeplinește sub egida Academiei de Științe Sociale și Politice, prin grija și competența eminentilor istorici-epigrafisti D. M. Pippidi (București) și I. I. Russu (Cluj-Napoca).

Socotim notabil faptul că, în cadrul acestui important „corpus național” — care constituie un vechi deziderat pentru studiile istorice de la noi — a apărut deja, în 1975, primul volum din *Inscripțiile Daciei Romane* (alcătuit integral de I. I. Russu), al doilea (Oltenia și Muntenia) și al treilea (mărturiile scrise din Banat), sînt pe cale de apariție, iar al patrulea, cu inscripțiile de la Ulpia Traiana Sarmizegetusa și zona înconjurătoare se găsește într-un avansat stadiu de redactare. Dacă mai adăugăm că sînt în lucru cîteva fascicule cu monumentele epigrafice eline și latine din Dobrogea (secolul al V-lea î.e.n. — secolul al III-lea e.n.) întregim imaginea de ansamblu asupra activității rodnice și de mare răspundere știin-

țifică-profesională ce se desfășoară la noi în această ramură de bază a istoriei.

Pe atare fundal de muncă creatoare, închinată descifrării trecutului istoric al poporului român și a sud-estului european totodată, se plasează organic lucrarea lui Emilian Popescu, alcătuită după mai mulți ani de muncă perseverentă, de pertinențe investigații și studii de specialitate în țară și străinătate.

În ceea ce privește conținutul, volumul de față, editat în condiții tehnice vrednice de relevat, cuprinde toate inscripțiile grecești și latinești, însemnări de orice fel (făcute pe piatră, metal, ceramică, sticlă, os sau chiar trasate cu vopsea pe vase ceramice — *dipinti*), ieșite la lumină pe teritoriul României și databile de la Diocletian (284—305) pînă la începutul secolului al XIV-lea. Inscripțiile sînt grupate după provincii istorice (Dobrogea Oltenia, Banat, Transilvania, Muntenia, Moldova), iar în cadrul acestora pe localități (antice sau moderne), (îmîndu-se seama totodată de cronologia și caracterul lor (votive, onorifice, funerare, *instrumentum*). Sînt adunate la un loc 417 de documente epigrafice, publicate sau inedite, însoțite fiecare în parte de bibliografia aparținătoare, informații privind locul de păstrare, starea de conservare, datele tehnice și condițiile descoperirii, de ilustrația necesară (fotografii sau desene) și de un scurt, dar substanțial, comentariu epigrafic-istoric.

După o scurtă dar lămuritoare *prefață* a prof. D. M. Pippidi, în *introducere* autorul face un studiu substanțial, în care sînt relevate și comentate problemele mai importante ridicate de documentele epigrafice. Aparatul critic și *indicele* foarte diversificat (pe împărați și familia lor, șefi ai triburilor migratoare, divinități, antroponime obișnuite, termeni militari și administrativi, de calendar, pentru măsuri și greutateți, numiri geografice, anumite fenomene de grafie și limbă), tabelul de concordanță al numerotării inscripțiilor cu numerele din alte publicații și trimerile din text la excelențele fotografii ale pieselor epigrafice facilitează considerabil utilizarea eficientă a cărții de către cercetătorii interesați.

Cît privește datările, în cazul materialelor epigrafice lipsite de elemente de datare precise, autorul a încercat și în mare măsură a reușit, să fixeze cronologic, restrîns sau mai elastic, fiecare inscripție, după criteriile interne sau externe obișnuite (nume de persoane, instituții, forma literelor, ornamentația monumentalului, felul de redactare a textului), iar pentru însemnările pe ceramică a recurs și la indicațiile oferite de contextul arheologic. În urma acestei operații de încadrare în timp a fiecărei epigrafe, unele datări anterioare au fost menținute, altele respinse ori corectate prin adoptarea unor soluții cronologice mai bune, rezultate din studierea unui material epigrafic mai bogat și variat.

Cum e și normal, textele din cuprinsul volumului au o valoare extrem de inegală, mergînd de la un simplu semn zgriyat pe ceramică pînă la inscripții monumentale, de zeci de rînduri, dăltuite elegant în piatră. Unele conțin simple însemnări cotidiene, mărci de fabricație, semne pentru indicarea greutății sau capacității. Altele, în schimb, sînt pline de sevă istorică. Dar, indiferent de bogăția sau zgrecenia informației, toate categoriile de inscripții luate împreună, plasate în timp și spațiu, furnizează date de un inestimabil interes documentar-științific. Ele oferă informații valoroase, adesea unice, despre evenimente istorice, activități constructive, despre viața social-economică, administrativă, cultural-religioasă din Imperiul romano-bizantin și despre raporturile acestuia sau ale popoarelor autohtone cu populațiile migratoare. Găsim date concrete legate de activitățile comerciale interne sau externe, reglementarea vieții economice, garantarea valorii intrinsecă a monedelor sau obiectelor de aur (Crasna, Feldioara, Tomis), precum și informații prețioase, mai ales în inscripțiile din secolele IV—VI, referitoare la cler și la stratificarea socială din unele orașe dobrogene și dunărene (Tomis, Callatis, Tropaeum Traiani, Sucidava).

Însemnătate particulară prezintă și materialele epigrafice care conțin informații despre trecerea la creștinism, organizarea bisericească și propagarea noii religii, pentru că ele aparțin în primul rînd, și în covârșitoarea lor majoritate populației autohtone, stabile. Se pomenesc frecvente fapte din traiul de toate zilele și se exprimă gândurile unor familii sau grupuri sociale despre viață și moarte, despre credința în nemurirea sufletului ori alte idei mitologice-religioase. În secolele IV—VI este vremea cînd creștinismul și-a pus amprenta pe mentalitatea oamenilor și multe din formulele epigrafice reflectă acest fenomen. În primele veacuri, religia creștină — se știe — a fost primită mai întîi de oamenii pămîntului, nu de triburile „barbare” imigrate, fapt din care rezultă incontestabil că istoria creștinismului în ținuturile ponto-dunărene-car-

patice se confundă de fapt cu însăși istoria greco-daco-romană. Inscripțiile paleocreștine descoperite în Dobrogea, de-a lungul Dunării inferioare, în ținuturile de la sud și est de Carpați, ca și cele găsite în Transilvania și Banat, constituie veritabili piloni de susținere ai tezei continuității populației romanice și a etnogenezei românești în spațiul geografic carpato-dunărean, determinat astfel istoric ca și pe baza altor documente.

Prin comparație cu toate celelalte regiuni, Dobrogea a dat numărul cel mai mare de inscripții pentru întreaga perioadă lăuată în considerare, ca urmare a situației sale istorice aparte, dealtfel binecunoscută.

Continuitatea populației romanice pe teritoriul României în epoca de trecere de la antichitate la feudalism iese clar în evidență din numeroase inscripții cuprinse în lucrare. Inscripțiile latinești din secolele IV—VI aflate în Oltenia (Sucidava, Slăveni, Romula, Desa, Drobeta), Banat (Dierna, Băile Herculane, Mehadia, Gornea, Pojejena de Sus etc.), Transilvania (Biertan, Micia, Potaissa, Napoca, Crasna, Feldioara, Poian, Tg. Secuiesc, Apahida), Muntenia (Turnu Măgurele, Socetu, Curcani) și din Moldova (Poieniști, Bîtea Doamnei, Trușești, Dănești, Adjud), fără a mai vorbi de Dobrogea din secolul al VII-lea încoace — inscripții pe piatră, metal, dar mai ales pe vase de ceramică și pe diferite obiecte de uz curent-gospodăresc ori de cult —, dovedesc prezența masivă și activitatea productivă a populației romanice, atestată și de alte categorii de documente istorice. În același timp, unele materiale epigrafice arată în spațiul carpato-danubian prezența triburilor imigrate și raporturile lor cu autohtonii.

Un interes particular prezintă faptul că marea majoritate a inscripțiilor, eline sau latine, sînt redată în limba cultă, ci în graiul popular cotidian, cu particularitățile sale gramaticale, situație care furnizează o bază documentară de prima mîină pentru istoria celor două limbi clasice, dar și pentru evoluția unor forme ale cuvintelor transmise din latină în limba română. Așa, bunăoară, într-o inscripție de la Tomis întâlnim forma populară latină *cinque* (= *quinque* !), formă care a dat în limba română *cinci* (*cinque* în italiană, *cing* în franceză). În alte inscripții (de la Tulcea, Dunăreni, Ulmetum etc.) sînt prezente fenomene fonetice relevante în explicarea trecerii unor forme din latina vulgară în română, cum ar fi *annis* > *ani*, *oculus-oculus* > *ochi*, *mensa, mesa* > *masă*, unele rezultate și din tendința de unificare a cazurilor într-un caz general de plural, cînd regimul gramatical clasic al prepozițiilor *ad, in, pro* nu se mai respecta. Fenomenele de limbă din textul inscripțiilor au fost atît observate și comentate de autor, în măsura cuvenită.

Prin locul de proveniență, limba și particularitățile ei, prin conținutul legat de variate aspecte ale vieții publice sau private, inscripțiile fac o dată mai mult dovada raporturilor neîntrerupte, pe multiple planuri, între romanitatea de la nordul Dunării inferioare și Imperiul romano-bizantin, între diferitele regiuni și comunități de populație ale aceleiași romanități orientale.

Fără îndoială că în cuprinsul lucrării se mai pot găsi unele inconsecvențe ori inadvertențe, iar la unele materiale epigrafice se pot discuta chestiunile de onomastică, datarea, lectura, bibliografia și anumite aspecte din comentariul istoric. Dar caracterul minor al acestora nu umbrește valoarea reală a cărții și nu alterează în general conținutul ei documentar, deosebit de prețios.

Mergând mai mult pe linia punerii în lumină a ceea ce este pozitiv și reprezintă un aport în materia de specialitate, putem spune

fără ezitare că ne găsim în fața unei lucrări de bază, prima lucrare care cuprinde toate inscripțiile tirzii din Dobrogea și din celelalte ținuturi ale țării noastre. Operă de culegere atentă și analiză minuțioasă a documentului, de acribie epigrafică, de valorificare a datelor istorice cuprinse în inscripțiile editate, cartea lui Emilian Popescu aduce o apreciazabilă contribuție la mai buna cunoaștere a unei importante epoci a istoriei naționale. Ea face totodată legătura între volumele amintitului „corpus național” de inscripții antice propriuzise și documentele medievale românești din cunoscuta colecție *Documenta Romaniae Historica*. În felul acesta, datele scrise de orice fel, documente directe nealterate, referitoare la pământul românesc, editate integral și la nivel științific superior, vor acoperi în chip fericit aproape două milenii de istorie.

D. Prolase

ABREVIERI MAI DES FOLOSITE ÎN REVISTĂ

- ActaAntHung — Acta Antiqua Academiae Scientiarum Hungaricae, Budapesta.
- ActaArchCarp — Acta Archaeologica Carpathica, Cracovia.
- ActaArchHung — Acta Archeologica Academiae Scientiarum Hungaricae, Budapesta.
- AD — Analele Dobrogei, Constanța.
- AISC — Anuarul Institutului de studii clasice, Cluj.
- AJPh — American Journal of Philology.
- AO — Arhivele Olteniei, Craiova.
- Apulum — Apulum. Acta Musei Apulensis, Alba Iulia.
- Archeologija-Varşovia — Archeologija. Rocznik IHKM, Wrocław-Varşovia-Cracovia.
- ArchÉrt — Archaeologiai Értesítő, Budapesta.
- ArchRozhl — Archeologicke Rozhledy, Praga.
- ArcheologijaSofia — Arheologija, organ na arh. institut i muzej, Sofia.
- ArhMold — Arheologia Moldovei, Iași—București.
- AUI — Analele Universității „Al. I. Cuza”, Iași.
- AusgrFunde — Ausgrabungen und Funde, Berlin.
- BCMI — Buletinul Comisiunii monumentelor istorice, București.
- BerRGK — Bericht der Römisch-Germanischen Kommission, Frankfurt am Main.
- BMI — Buletinul monumentelor istorice, București.
- BonnerJahrh — Bonner Jahrbücher, Bonn.
- BQR — Biserica ortodoxă română, București.
- BullInst ArchLon-
don — Bulletin of the Institute of Archaeology, University of London, Londra.
- Carpica — Carpica, Bacău.
- CIRA — *Corpus iuris romani anteiustiniani*.
- CQ — Classical Quarterly, Oxford.
- CVA — *Corpus Vasonum Antiquorum*.
- Dacia — Dacia. Revue d'archéologie et d'histoire ancienne, București, I—XII, 1924—1947; N.S., I, 1957...
- DID — Din istoria Dobrogei, II, București, 1968, III, București, 1971.
- ED — Ephemeris Dacoromana, Annuario della Scuola Romana, București-Roma.
- ESA — Eurasia Septentrionalis Antiqua, Helsinki.
- FHDR — Fontes Historiae Daco-Romanae.
- ForschVolksLandes-
kunde — Forschungen zur Volks- und Landeskunde, București.
- GlasnikSarajevo — Glasnik Zemaljskog Muzeja Bosni i Hercegovini, Sarajevo.
- JOSPE — V. Latšev, *Inscriptiones Orae Ponti Euxini*, Petersburg, 1908.
- IzvestijaSofia — Izvestija na Archeologiceskija Institut, Sofia.
- IzvestijaVarna — Izvestija na Varnenskoto Arheologičesko Druzestvo, Varna : apoi Izvestija na Narodnija Muzej Varna.
- JahresschriftHalle — Jahresschrift für Mitteldeutsche Vorgeschichte, Halle.
- JÖAI — Jahreshfte des Österreichischen Archäologischen Institutes, Viena.
- JPEK — Jahrbuch für präistorische und Ethnographische Kunst.
- JRS — Journal of Roman Studies.

- Materiale** — *Materiale și cercetări arheologice*, București.
MIA — *Materialy i Issledovanija po arheologii SSSR*, Moscova.
MIACHișinău — *Materialy i Issledovanija po arheologii*, Chișinău.
MO — *Mitropolia Olteniei*.
NEH — *Nouvelles études d'histoire*, București.
PPS — *Proceedings of the Prehistoric Society*, Cambridge.
PrzgladArch — *Przglad Archeologiczny*, Poznan.
PZ — *Prähistorische Zeitschrift*, Leipzig-Berlin.
RadVojvodMuz — *Rad Vojvodjanskih Muzea*, Novi Sad.
RE — *Pauly-Wissowa, Real-Encyclopädie der klassischen Altertumswissenschaft*.
RESEE — *Revue des études sud-est européennes*, București.
RevArch — *Revue Archéologique*.
RevMuz. — *Revista muzeelor*, București.
RI — *Revista istorică*, București.
RIEB — *Revue International des Etudes Balcaniques*.
RIR — *Revista istorică română*, București.
RRH — *Revue roumaine d'histoire*, București.
SA — *Sovetskaja Archeologija*, Moscova.
SCA — *Studii și cercetări de antropologie*, București.
SCIV (SCIVA) — *Studii și cercetări de istorie veche (Incepând din 1974 : Studii și cercetări de istorie veche și arheologie)*, București.
SCȘIași — *Studii și cercetări științifice*, Iași.
SlovArch — *Slovenská Archeologia*, Nitra.
WPZ — *Wiener Prähistorische Zeitschrift*.
ZborMuzBeograd — *Zbornik Radova Narodnog Muzeja u Beogradu*.

LUCRĂRI APĂRATE ÎN EDITURA ACADEMIEI REPUBLICII SOCIALISTE ROMÂNIA

- I. I. RUSSU, *Dacia și Pannonia Inferior în lumina diplomei militare din anul 123*, 1974, 123 p., 5,75 lei.
- SILVIA MARINESCU-BÎLCU, *Cultura Preceuenți pe teritoriul României*, 1974, 172 p., 32 lei.
- EUGEN COMȘA, *Istoria comunităților culturii Bolan*, 1974, 272 p., 34 pl., 37 lei.
- D. BERCIU, *Contribution à l'étude de l'art thraco-gète*, 1974, 240 p., 19 lei.
- SUZANA DOLINESCU-FERCHE, *Așezări din secolele III și VI e.n. în sud-vestul Munteniei. Cercetările de la Dulceanca*, 1974, 159 p., 14 pl., 21,50 lei.
- D. M. PIPPIDI (sub redacția), *Actes du IV^e Congrès International d'études sur les frontières romaines, Mamaia, 6--13 septembre 1972*, 1974, 558 p., 76 pl., 50 lei.
- D. TUDOR, *Les ponts romains du Bass Danube*, 1974, 176 p., 9 lei.
- ELENA BUSUIOC, *Ceramica de uz comun neșălăuită din Moldova*, 1975, 90 p., 24 pl., 20 lei.
- D. M. PIPPIDI, *Seythica Minor, Recherches sur les colonies grecques du littoral roumain de la Mer Noire*, 1975, 314 p., 24 pl., 38 lei.
- • *Relations between the Autochthonous Population and the Migratory Populations on the Territory of Romania*, 1975, 324 p., 30 lei.
- I. I. RUSSU, *Inscripțiile Daciei romane*, I, 1975, 287, p., 2 pl., 31 lei.
- PETRE I. ROMAN, *Cultura Coțofeni*, 1976, 216 p., 1 pl., 34 lei.
- EMILIAN POPESCU, *Inscripțiile grecești și latine din secolele IV—XIII descoperite în România*, 1976, 451 p., 42 pl., 63 lei.
- D. PROTASE, *Un cimitir dacic din epoca romană la Soporu de Gimpe*, 1976, 115 p., 24 pl., 25 lei.
- M. MACREA și I. GLODARIU, *Așezarea dacică de la Arpașu de Sus*, 1976, 112 p., 5 pl., 8,25 lei.
- I. I. RUSSU, *Elemente traco-getice în Imperiul roman și Byzantium*, 1976, 184 p., 19,50 lei.
- R. VULPE, *Studia Thracologica*, 1976, 336, p., 26 lei.
- • *Thraco-dacia*, 1976, 351 p., 48 lei.
- AL. SUCEVEANU, *Viața economică în Dacia romană, Secolele I—III e.n.* 1977, 177 p., 28 lei.

SCIVA, tomul 28, nr. 3, București, 1977, p. 295—466



I.P.I. - o. 7866

Lei 25

**REVISTE ȘI ANUARE PUBLICATE ÎN EDITURA
ACADEMIEI REPUBLICII SOCIALISTE ROMÂNIA**

**REVISTA DE ISTORIE
REVUE ROUMAINE D'HISTOIRE
STUDII ȘI CERCETĂRI DE ISTORIE VECHĂ ȘI ARHEOLOGIE
DACIA, REVUE D'ARCHÉOLOGIE ET D'HISTOIRE
ANCIENNE
REVUE DES ÉTUDES SUD-EST EUROPÉENNES
ANUARUL INSTITUTULUI DE ISTORIE ȘI ARHEOLOGIE
CLUJ-NAPOCA
ANUARUL INSTITUTULUI DE ISTORIE ȘI ARHEOLOGIE
„A. D. XENOPOL” – IAȘI
STUDII ȘI CERCETĂRI DE ISTORIA ARTEI
– SERIA ARTA PLASTICĂ
– SERIA TEATRU–MUZICĂ–CINEMATOGRAFIE
REVUE ROUMAINE D'HISTOIRE DE L'ART
– SÉRIE BEAUX-ARTS
– SÉRIE THÉÂTRE, MUSIQUE, CINÉMA
STUDII CLASICE**

**La publication „Studii și cercetări de istorie veche și arheologie”
paraît 4 fois par an. Prix d'un abonnement annuel : \$ 20.
Toute commande de l'étranger sera adressée à ILEXIM, departa-
mentul import-export, presă, P.O. Box 136 -137, telex 11226, str.
13 Decembrie nr. 3, București, România, ou à ses représentants à
l'étranger.**

**EDITURA ACADEMIEI REPUBLICII SOCIALISTE ROMÂNIA
71021, Calea Victoriei nr. 125, București
tel. 50. 76.80**