

ACADEMIA DE ȘTIINȚE SOCIALE ȘI POLITICE
A REPUBLICII SOCIALISTE ROMÂNIA

STUDII ȘI CERCETĂRI DE
ISTORIE VECHĂ
ȘI ARHEOLOGIE

4

TOMUL 34
OCTOMBRIE — DECEMBRIE
1983

EDITURA ACADEMIEI REPUBLICII SOCIALISTE ROMÂNIA

ACADEMIA DE ȘTIINȚE SOCIALE ȘI POLITICE A REPUBLICII SOCIALISTE ROMÂNIA

INSTITUTUL DE ARHEOLOGIE

COLEGIUL DE REDACȚIE

Redactor șef: SEBASTIAN MORINTZ

Redactor șef adjunct: RADU POPA

Membri: MIRCEA BABEȘ, ALEXANDRU BARNEA, PETRE
DIACONU, ALEXANDRU PĂUNESCU

Secretar de redacție: MIHAELA UDRESCU

În țară, revista se poate procura prin poștă, numai pe bază de abonament. Prețul unui abonament anual este de 140 lei.

Comenzile și abonamentele din străinătate se primesc la ILEXIM, departamentul import-export presă, P. O. Box 136—137, telex 11 226, București, 70 116, str. 13 Decembrie 3, România, sau la reprezentanții săi în străinătate.

Manuscrisele, cărțile și revistele pentru schimb, precum și orice corespondență se vor trimite Colegiului de redacție pe adresa: 71 119 str. I. C. Frimu 11, București.

STUDII ȘI CERCETĂRI DE ISTORIE VECHĂ ȘI ARHEOLOGIE

TOMUL 34

Nr. 4

octombrie — decembrie 1983

S U M A R

STUDII

- MIHAI SIMON, Cu privire la relația dintre „cultura” Varna și cultura Gumelnița . . . 305

MATERIALE ȘI CERCETĂRI ARHEOLOGICE

- MIHAI SÂMPETRU, Ansamblul roman comemorativ de la Adamclisi (*Tropaeum Traiani*) . . . 320
- LIA BĂTRÎNA și ADRIAN BĂTRÎNA, O mărturie arheologică despre relațiile internaționale ale Moldovei în vremea lui Bogdan I . . . 326

NOTE ARHEOLOGICE

- EUGEN COMȘA și VASILE GEORGESCU, Așezarea neolitică de tip Aldeni II de la Mălăeștii de Sus (jud. Prahova) . . . 334
- ADRIAN BEJAN, Contribuții arheologice la istoria Banatului în secolele VII—IX e. n. 349

CRONICĂ

- CONSTANTIN C. PETOLIESCU, Cronica epigrafică a României (II, 1981—1982) . . . 363

RECENZII

- V.V. SEDOV, *Vostočnye slavjane v VI—XIII vv.*, Moscova, 1982 (Maria Comșa) . . . 386

- INDICE . . . 390

- ABREVIERI . . . 393

ÉTUDES ET RECHERCHES ET D'ARCHEOLOGIE D'HISTOIRE ANCIENNE

TOME 34

N° 4

octobre — novembre 1983

S O M M A I R E

ÉTUDES

- MIHAI SIMON, A propos de la relation entre la „culture” Varna et la culture Gumelnița 305

MATÉRIAUX ET RECHERCHES ARCHÉOLOGIQUES

- MIHAI SÂMPETRU, L'ensemble romain commémoratif à Adamclisi (*Tropaeum Traiani*) 320
- LIA BĂTRÎNA et ADRIAN BĂTRÎNA, Un témoignage archéologique sur les relations internationaux de la Moldavie au temps de Bogdan I 326

NOTES ARCHÉOLOGIQUES

- EUGEN COMȘA et VASILE GEORGESCU, L'agglomération néolithique de type Aldeni II découverte à Mălăești de Sus (départ. de Prahova) 334
- ADRIAN BEJAN, Archäologische Beiträge zur Geschichte des Banats im VII — IX Jahrhundert 349

CHRONIQUE

- CONSTANTIN C. PETOLESCU, Chronique épigraphique de la Roumanie (II, 1981 — 1982) 363

COMPTES RENDUS

- V.V. SEDOV, *Vostočnye slavjane v VI— XIII vv.*, Moscou, 1982 (Maria Comșa) 386

- INDEX 390

- ABRÉVIATIONS 393

CU PRIVIRE LA RELAȚIA DINTRE „CULTURA” VARNA ȘI CULTURA GUMELNIȚA*

DE

MIHAI SIMON

Cultura Varna, considerată în prezent a fi o cultură distinctă a eneoliticului final carpato-balcanic, a intrat în circuitul arheologic în urma studiilor cercetătoarei bulgare Henrieta Todorova¹. În literatura arheologică română referiri la această noțiune le întâlnim în articolele publicate de Eugen Comșa², Silvia Marinescu-Bilcu³ și Doina Galbenu⁴. Autoarea care a lansat noțiunea de cultură Varna s-a bazat pe rezultatele săpăturilor arheologice de la Goljamo Delcevo, Durankulak (telul Balșoi Ostrov), cimitirul și așezarea de la Varna (așezarea fiind notată cu Ezerovo IV) și necropola de la Devnia.

Concepția referitoare la această manifestare culturală a evoluat de la noțiunea de „tip” Varna, pe care o găsim într-o primă încercare de sinteză a autoarei, referitoare la neoliticul bulgar⁵, la cea de cultură distinctă. „Cultura Varna”, definită ulterior⁶, se separă în acest fel de prima fază a „tipului Varna”, care devine „faza Varna” a culturii Sava⁷.

Originea acestei culturi noi⁸, în concepția autoarei, ar fi în varianta dobrogeană a culturii Gumelnița care corespunde primei faze din evoluția culturii respective. La sfârșitul acestei faze, elementele locale ale culturii Gumelnița ar evolua rapid spre elementele culturii Varna. Evoluția este dublată de o avansare spre nord, teritorii ca Dobrogea și sudul Basarabiei, cu Bolgradul ca centru, fiind incluse în arealul acestei culturi. Această puternică înaintare și evoluție culturală ar fi cauzate de dezvoltarea comerțului pe litoral. Evoluția în continuare a culturii Varna ar fi paralelă cu cea a culturii Gumelnița, fazele II și III. Elementele definitorii pentru noua cultură ar fi ceramica, considerată substanțial diferită de cea a complexului Gumelnița-Kodjadermen-Karanovo VI și unele diferențe în înhumarea cadavrelor, ceea ce ar corespunde unei diferențe etnice între litoral și nord-estul Bulgariei, iar amestecul

* Comunicare la colocviul X organizat de Institutul de arheologie, București, 3—5, XII, 1981.

¹ H. Todorova, SP, 1—2, 1978, p. 136—145, idem, *The Eneolithic in Bulgaria*, BAR, Internationales Series, 49, 1978, p. 40—41, idem, *Eneolit Bolgariei*, Sofia, 1979, p. 32—33.

² E. Comșa, Dacia, N.S., 6, 1962, p. 65—66.

³ S. Marinescu-Bilcu, Dacia, N.S., 16, 1972, p. 70.

⁴ D. Galbenu, Dacia, N.S., 10, 1966.

⁵ H. Vajisova, SlovArh, 1, 1964, p. 22.

⁶ H. Todorova, SP, 1—2, 1978, p. 136.

⁷ *Ibidem*, p. 137.

⁸ Idem, *The Eneolithic ...*, p. 41.

rile sesizate în necropole s-ar datora unor relații matrimoniale⁹. Pentru o diferență, de data aceasta calitativă, între cele două culturi ar pleda bogăția cimitirului de la Varna, săpat de Ivan Ivanov, și care ar reflecta un înalt standard de viață al comunităților acestei culturi¹⁰.

Articolul de față își propune să analizeze în ce măsură se justifică noțiunea de cultură Varna ca o cultură distinctă a eneoliticului carpatobalcanic. Pentru aceasta vom analiza, în consens cu elementele definiției ale unei culturi arheologice, tipul de așezare, fortificațiile, uneltele, armele, ceramica, podoabele, plastica, riturile și ritualurile funerare ale culturii Varna comparativ cu cultura Gumelnița, cu care este vecină și paralelă în dezvoltare.

Tipul de așezare al comunităților Varna este tell-ul, cel mai caracteristic fiind cel de la Goljamo Delcevo săpat în întregime. Așezarea se încadrează în tipul *a* după Sebastian Morintz¹¹, fiind ridicată pe terasa alcătuită dintr-un cot al riului Luda Kamecia. Așezarea lacustră de la Varna, denumită Ezerovo¹², pare să facă excepție. Așa cum au demonstrat-o cercetările, aici ca și în celelalte părți, avem următoarea stratigrafie pentru fundul lacului: un strat de ml (str. I), un strat de nisip amestecat cu cochilii de mecoale de apă dulce (*Unio Timidus*, *Andonta* etc.) (str. II), un strat de nisip amestecat cu cochilii de mecoale de mare (*Ostrea Taurica*, *Cardium edile*, *Hidrobja ventroza* etc.) (str. III) și un strat alcătuit din șist verzui (str. IV)¹³. Materialele arheologice au fost scoase, fără excepție, din stratul III, restul fiind sterile din punct de vedere arheologic. Acest lucru înseamnă că așezările existau pe vremea cînd actualul lac era un golf marin, fapt demonstrat de Boikov și Petrbok¹⁴. Denumirea de așezări lacustre sau palafite a fost dată după descoperirea parilor de stejar sau carpen înfiți în fundul lacului pentru a susține locuințele¹⁵. Trebuie însă să remarcăm următoarele fapte semnificative:

1. În toate așezările unde s-au descoperit pari apare stratul de cultură al „bronzului timpuriu”, ce suprapune uneori stratul eneolitic târziu.

2. La Ezerovo II unde nu apare decît stratul epocii „bronzului timpuriu” (de caracter Cernavodă II) s-a stabilit că partea superioară a parilor se afla cu 0,30–0,50 cm în stratul II, apoi trecea prin stratul III, vîrfurile lor fiind înfipte în stratul IV¹⁶.

Putem deci spune că aceste așezări sînt sigur construite în epoca „bronzului timpuriu”, iar în unele cazuri, ca de exemplu Strașimirovo I și Ezerovo I, doar întimplarea a făcut ca palafitele să fie ridicate pe locul unor foste așezări eneolitice și deci parii să străpungă nivelul aces-

⁹ *Ibidem*.

¹⁰ *Ibidem*.

¹¹ S. Morintz, SCIV, 13, 1962, 2, p. 274.

¹² H. Todorova și G. Tončeva, Germania, 53, 1975, p. 30–46.

¹³ A. Margos, IVAD, 12, 1961, p. 1–2, *idem*, IVAD, 13, 1962, p. 2–3.

¹⁴ L. Boikov, IBGD, 4, p. 155, I. Petrbok, *Trubove na morskata biologičina stancia vau Varna*, Sofia, 1948, p. 73.

¹⁵ Pentru prima dată, ipoteza unor așezări lacustre a fost lansată de frații Hermin și Karel Skorpil, *Dve godišen otcel na Varnenskoto arheologičesko drujestvo za 1907*, p. 31, confirmată apoi în urma săpării, în 1908–1909, a unui canal ce lega lacul Varna de golful maritim (Karel Skorpil, IVAD, 7, 1921).

¹⁶ G. Tončeva, Dacia, N. S., 25, 1981, p. 42.

toră. Observația lasă astfel deschisă problema tipului de așezare eneolitic. Noi credem că aceste așezări erau ridicate pe mal în apropierea golfului maritim, iar ridicarea ulterioară a nivelului apei a inundat spațiul locuit. Dealtfel, se pare că ridicarea nivelului apei este un fenomen general la sfârșitul eneoliticului, dacă luăm în considerare și stratigrafia de la Ostrovul Corbului unde așezarea sălcuteană este inundată de Dunăre, iar stratul de ml depus este perforat ulterior de mormintele unui cimitir Bodrogheresztur timpuriu¹⁷.

Fortificațiile ce apărau așezările celor două culturi sînt naturale sau artificiale. Cele naturale, alcătuite din apele ce înconjoară ostrovul de la Durankulak sînt cunoscute și la Căscioarele sau Vlădiceasca. De fapt, așezările pe ostroave sînt o variantă a tipului *b* de așezare¹⁸. Fortificația artificială de la Goljamo Delcevo constă din embleton pentru nivelele VI-XIII și palisadă cu fundamentul întărit cu pietre pentru nivelul XVI-XVII¹⁹. Astfel de fortificații sînt cunoscute și în arealul gumelnițean la Teiu²⁰, Drăgănești-Tecuci²¹ etc.

Locuințele, cu excepția celor de la Ezerovo despre care nu știm nimic, sînt de suprafață²². Planul lor este dreptunghiular sau pătrat²³. Dispunerea lor în așezare și la Goljamo Delcevo și în arealul gumelnițean (de fapt încă din faza Vidra a culturii Boian) este în șiruri paralele (două sau trei)²⁴.

Unelte sînt foarte variate și numeroase, cele din silex fiind numerice și tipologic mai reprezentative. În ceea ce privește materia primă, silexul, de notat este faptul că cel din arealul gumelnițean, ca dealtfel și cel din necropolele de la Varna și Devnia²⁵ este galbui sau cafeniu, pe cînd cel din așezările lacustre este gri și negricios²⁶. Ceea ce este însă specific culturii Gumelnița, după Al. Păunescu, sînt topoarele de silex, virfurile de săgeată și sulită cu baza dreaptă sau convexă, iar ca variantă specială, virfurile cu două scobituri pe laturile lungi spre bază²⁷. Conform tabelului tipologic al evoluției uneltelor de silex de la Goljamo Delcevo, aici se întîlnesc toate tipurile, inclusiv topoare, virfurile de săgeată și lance, chiar și varianta cu scobituri²⁸.

¹⁷ P. Roman, SCIVA, 28, 1978, 2, p. 218—219 prin amabilitatea autorului citat, am avut posibilitatea de a participa personal la campaniile arheologice de la Ostrovul Corbului, din anii 1976—80, fapt pentru care li mulțumim și pe această cale.

¹⁸ S. Morintz, *op. cit.*, p. 274.

¹⁹ H. Todorova, RP, 5, 1975, p. 112, fig. 12/1—2, 16.

²⁰ I. Nania, SAI, 9, 1967, p. 10.

²¹ E. Comșa, *Sistemul de fortificații din cadrul așezărilor comunităților Aldeni II*, comunicare ținută la Institutul de arheologie, București, 1979.

²² H. Todorova, *op. cit.*, p. 30—53.

²³ *Ibidem*, fig. 14, pentru arealul gumelnițean vezi E. Comșa, Dacia, N.S., 16, 1972, p. 39—51; idem, Balcanica, 7, 1976, pl. 1/2, 3, 6, 7; I. T. Dragomir, Danubius, 2—3, 1969, p. 48.

²⁴ E. Comșa, Dacia, N.S., 16, 1972, p. 49.

²⁵ A. Margos, SP, 1—2, 1978, p. 147.

²⁶ *Ibidem*, vezi și nota 4. Atragem însă atenția asupra faptului că în cadrul comunităților Stoicani-Aldeni, acest silex negru este larg utilizat, el fiind originar din nordul Moldovei; vezi în acest sens E. Comșa, SCIV, 14, 1963, 1, p. 12, nota 3.

²⁷ Al. Păunescu, *Evoluția uneltelor și armelor de piatră cioplită descoperite pe teritoriul României*, București, 1970, p. 51.

²⁸ H. Todorova, *op. cit.*, fig. 40.

Aceeași analogie, mergînd pînă la identitate, o constatăm și în cazul uneltelor de piatră șlefuită, os și corn ²⁹.

Gradul înalt, tehnologia avansată de prelucrare a metalelor, este de asemenea comună. Tipologic, în ceea ce privește metalurgia cuprului, singurele diferențe par a fi existența în necropolele de la Devnia și Varna a tipurilor de topoare cu gaură de înmănușare „Devnia” ³⁰ și „Varna” ³¹ (are aliura unei halebarde) (fig. 1). În rest topoarele pană, acele simple sau cu dublă vîlă, inelele de tîmplă sînt întîlnite în ambele regiuni (fig. 1). Trebuie totuși să remarcăm cantitatea mare de unelte sau arme de cupru din această regiune.

Obiectele de aur sînt cel mai bine reprezentate în cimitirul de la Varna. Pieseile rotunde (fig. 1) ale căror variante au fost analizate de E. Comșa ³², în afară de cimitirul de la Varna apar la Vidra, Vărăști, Hotnița etc. De asemenea, transpuse în alt material (în os) apar la Gumelnița ³³; în lut: mici rondele conice, „V”-ul întors și coarne de consacrație ³⁴ (fig. 1). În afară de acestea, apar numai la Varna în cimitir reproduceri de bovidee, capre, berbeci, plăci de aur, diademe, inele, brățări, cercei, imitație de vertebră, un sceptru cu bucăți din tîjă acoperite cu foițe din aur, un falus și un bumerang sau cîrlig ³⁵.

Ceramica a fost elementul principal luat în considerație pentru diferențierea celor două culturi. În primul rînd, ni se atrage atenția asupra culorii rezultate din arderea ceramicii: neagră-lucioasă și gri-cenușie ³⁶, spre deosebire de cea ciocolatie sau gălbuie aparținînd culturii Gumelnița. Sînt de reținut însă următoarele fapte:

1. Ceramica din Dobrogea, sudul Basarabiei și al Moldovei, ca și tot arealul gumelnițean, păstrează ceramica neagră și gri-cenușie în tot cuprinsul evoluției, chiar dacă într-o proporție mai mică decît în prima fază de evoluție ³⁷.

2. Ceramica așezărilor învecinate lacului Varna, chiar și cea de la Durankulak, are o mare cantitate de ceramică ciocolatie ³⁸. De asemenea, necropola de la Varna sau cele de la Reka Devnia și Povelianovo sînt diferite de cele de la Ezerovo, încadrîndu-se în tonul general ³⁹.

În ceea ce privește formele ceramice, caracteristic culturii Varna este considerat profilul în „S” al vaselor ⁴⁰. Această caracteristică, la care noi am adăuga și marcarea umărului prin două linii paralele, ce formează un registru, este însă regăsită cu precădere în arealul mai sus

²⁹ *Ibidem*, fig. 39, 41, pentru aria gumelnițeană vezi idem, *Eneolit* ..., fig. 53, Gh. Ștefan, Dacia, 2, 1925, fig. 6/1—2, etc.

³⁰ H. Todorova, *Eneolit* ..., fig. 64 cea așezată transversal și cea din fig. 54c.

³¹ *Ibidem*, 54h.

³² E. Comșa, SCIVA, 23, 1972, 2, p. 186—188.

³³ Vl. Dumitrescu, SCIV, 17, 1966, p. 63.

³⁴ D. Berciu, *Contribuții* ..., 1961, fig. 272/2, Gh. Ștefan, *op. cit.*, fig. 40/17—18.

³⁵ I. Ivanov, *Sakrovista na Varnenskia halkoliten necropol*, Sofia, 1978; idem, SP, 1—2, p. 13—26.

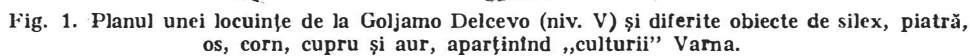
³⁶ H. Todorova, SP, 1—2, p. 140—141.

³⁷ I. T. Dragomir, Danubius, 4, 1970, p. 32.

³⁸ H. Todorova, *Eneolit* ..., fig. 48a—b.

³⁹ A. Margos, *op. cit.*, *loc. cit.*

⁴⁰ H. Todorova, SP, 1—2, 1978, p. 140.



amintit, ocupat de comunitățile Stoicani-Aldeni⁴¹ (la Stoicani⁴² niv. 2—4 și Puricani⁴³). Dealtfel, cum putem remarca din prezentarea tipologiei formelor ceramice, identitatea se menține pentru cele două areale (fig. 2—4). Vasul etajat, considerat autohton, are o largă răspindire în arealul gumelnișean, deși se pare că în cadrul ritualului funerar de la Devnia este folosit în mod predilect⁴⁴.

Tehnica ornamentării este reprezentată pentru cultura Varna mai ales prin incizie, excizie și încrustație cu culoare, lustruirea suprafețelor, canelare. Pictura cu grafit este puțin folosită⁴⁵. Aceeași tendință este dealtfel caracteristică și arealului gumelnișean în cea de-a doua parte a evoluției sale, lucru reliefat mai demult de cercetătorii români⁴⁶. Specific cimitirului de la Varna este folosirea aurului pentru pictură în locul grafitului⁴⁷.

Motivele ornamentale propriu-zise, a căror evoluție este prezentată pentru așezarea de la Goljamo Delcevo⁴⁸, au analogii perfecte în aria Gumelnița. Motivele comune sînt: bulinele rotunde sau tăiate, triunghiuri, semilune cu colți alungiți, cele de tip „steag”, spirala fugitivă, buclă, barbotina în virci organizate sau nu, benzi alveolate, benzi în relief, meandre, tabla de șah, benzi în relief și gurguie. Foarte interesante, dar cu perfecte analogii mergînd pînă la identitate cu cele gumelnișene, sînt crucele gamate de la Varna, din mormintul 4, pictate cu aur, sau Goljamo Delcevo din nivelul XV și mormintul 29⁴⁹. Referitor la motivul de la Goljamo Delcevo din nivelul XV, recunoaștem ușor, în semicercurile concentrice ce însoțesc crucea gamată, motivul bastonului, frecvent dispus în interiorul sau exteriorul vaselor, cum este cazul la Ruse⁵⁰, Brăilița⁵¹, Pietrele⁵² și Cernavodă⁵³. Vasul pictat cu aur se înscrie într-o serie foarte caracteristică pentru cultura Gumelnița atît prin banda cu romburi suprapuse, bastonul cu tija dublată cit și semilunele dispuse în cruce. Identice cu acest motiv, exceptînd tehnica picturii cu aur, sînt cele de la Sultana⁵⁴ Ovčarovo⁵⁵, Mečkur⁵⁶. Comun ambelor areale este și motivul „S” spiralat, atît în varianta clasică, însoțită de două buline de o parte și alta a tijei⁵⁷ (fig. 5), cit și în varianta degenerată caracte-

⁴¹ E. Comșa, SCIV, 14, 1963, 1, de asemenea I. T. Dragomir, Danubius, 2—3, 1961, și Danubius, 4, 1970.

⁴² M. Petrescu — Dimbovița, Materiale, 1, 1953, fig. 35/6, 11.

⁴³ I. T. Dragomir, Materiale, 14, 1980, fig. 12/1—2.

⁴⁴ H. Todorova Simeonova, IVAD, 7, 1971, pl. 11/2, 3, 8, 13, 15, 16, 22, 23, pl. 12/1, 2, 15, 23; pentru arealul gumelnișean vezi H. Todorova, *Eneolit...*, fig. 29, D. Berciu, *Zorile istoriei în Carpați și la Dunăre*, București, 1966, fig. 4 etc.

⁴⁵ H. Todorova, SP, 1—2, 1978, p. 141.

⁴⁶ D. Berciu, *Contribuții...*, 1961, p. 451.

⁴⁷ I. Ivanov, SP, 1—2, 1978, fig. 15.

⁴⁸ H. Todorova, RP, 5, 1975, p. 93—94.

⁴⁹ I. Ivanov, *Sakroșitata...*, 1978, fig. 43; H. Todorova, *op. cit.*, pl. 95/14; 129/4.

⁵⁰ G. Georgev, N. Angelov, *Izvestija*, Sofia, 21, 1957, fig. 146/3.

⁵¹ N. Harțușche și I. T. Dragomir, Materiale, 3, 1957, fig. 6.

⁵² D. Berciu, Materiale, 2, 1956, fig. 42.

⁵³ C. Schuchhardt, PZ, 15, 1924, fig. 6.

⁵⁴ Inedit, se află la muzeul din Oltenița. Vasul ce poartă acest decor, împreună cu alte materiale, le-am putut studia prin amabilitatea lui Done Serbănescu, muzeograf principal, căruia îi mulțumim și pe această cale.

⁵⁵ H. Todorova, *Ovčarovo*, 1976.

⁵⁶ Vl. Dumitrescu, BCMI, 24, 1931, fig. 6.

⁵⁷ H. Todorova, RP, 5, 1975, pl. 101/21.




Fig. 2. Tipologia comparată a formelor ceramice din cultura Gumelnița și „cultura” Varna.

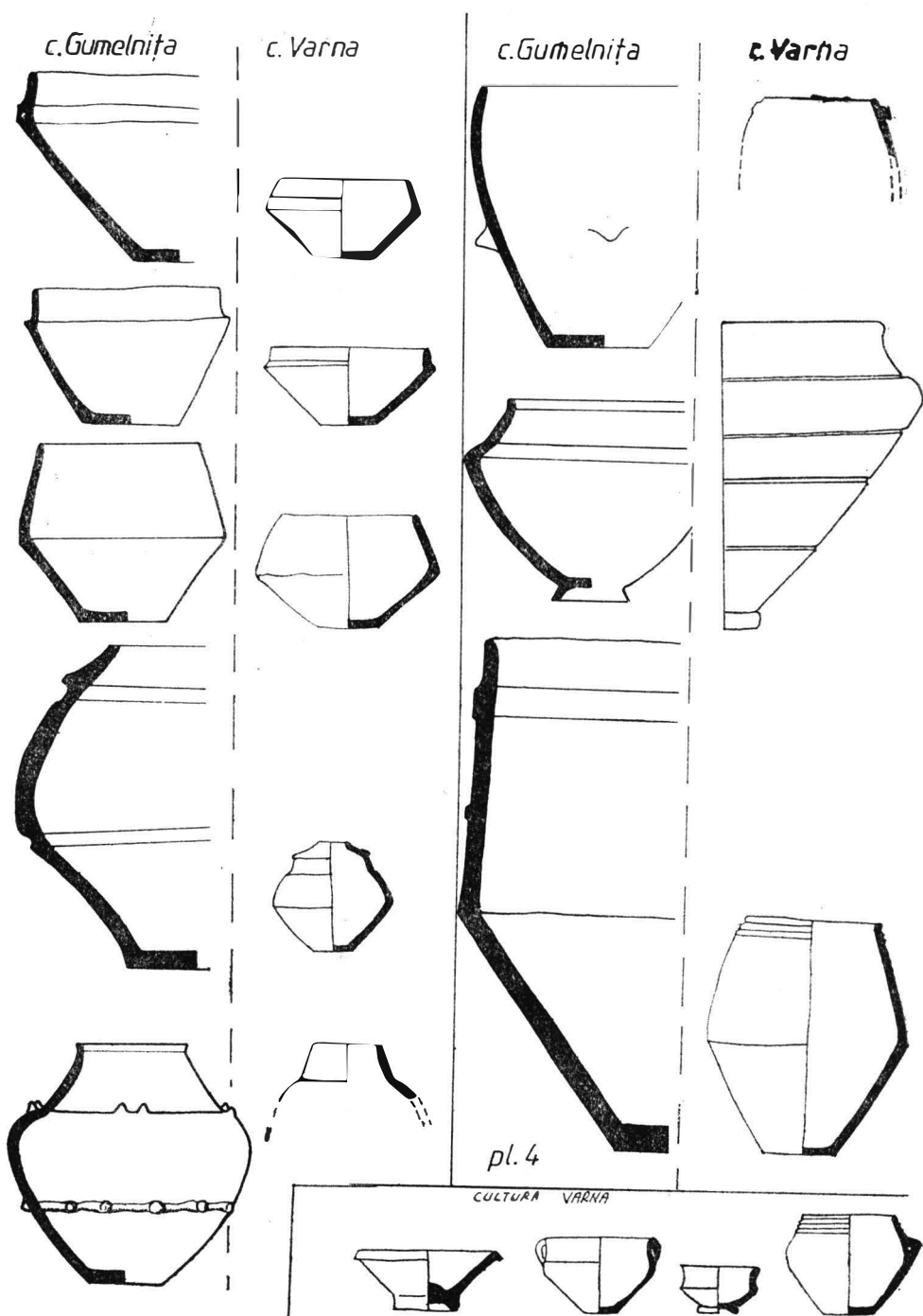


Fig. 4. Tipologia comparată a formelor ceramice din cultura Gumelnița și „cultura” Varna.




Fig. 5. Tipologia comparată a unor motive ornamentale din cultura Gumelnița și „cultura” Varna.

ristică așezării de la Ezerovo ⁵⁸. Dealtfel, fenomenul degenerării „S”-ului este una din principalele caracteristici ale motivisticii culturii Gumelnița ⁵⁹. Tot în acest context se înscrie și motivul elicei „oblice” care reprezintă de fapt o degenerare a variantei unghiulare a „S”-ului (fig. 5). Pe de altă parte, elicea cu laturi drepte este o decupare a uneia din cele trei benzi în scară, excizate, atât de frecvent întâlnită în faza I a culturii Gumelnița, pe marginile capacelor „test” ⁶⁰.

Plastica de lut, atât cea antropomorfă (figurine cu steatopigie pronunțată ⁶¹, vase antropomorfe ⁶²), cât și cea zoomorfă (figurine propriuzise și vase cu protome de animale ⁶³), este identică celor două aspecte culturale. Deși din aria Varna lipsesc figurinele cu cap mobil, un exemplar fără cap se apropie mult de această variantă ⁶⁴ (fig. 6). De asemenea, identică este și plastica de os : figurine plate și prismatice ⁶⁵, ca și podobebele reprezentate de pandantive, coliere cu perle rotunde sau cilindrice și brățări alcătuite din lut ars și scoică ⁶⁶.

Riturile și ritualurile funerare prezintă, în același timp, și analogii dar și o oarecare diferențiere a necropolelor atribuite culturii Varna (Varna, Reka Devnia și Povelianovo) față de cele gumelnițene. Diferența constă în existența mormintelor cenotaf și a celor întinse pe spate ⁶⁷, a orientării diferite a scheletelor și a tipului antropologic diferit. H. Todorova vede, pe această bază, reflectarea unei diferențieri etnice și sexuale ⁶⁸. Amestecurile de rituri din cimitire le consideră ca fiind datorate unor relații matrimoniale între comunitățile celor două culturi ⁶⁹. Dacă scheletele întinse pe spate, cele de bărbat sînt specifice culturii Varna, iar cele hocker, de femei, aparțin culturii Gumelnița ajunse aici datorită schimburilor matrimoniale se impun următoarele observații :

1. În cimitirul de la Guljamo Delcevo nu avem decît schelete chir-cite ⁷⁰.

2. În cazul în care o comunitate admite în sinul ei un individ străin, fie prin relații matrimoniale, fie altfel, individul trebuie să adopte regula grupului respectiv, inclusiv ritul și ritualul funerar. În general, asimilarea, prin impunerea regulilor și conduitei specifice grupului, reprezintă un element de funcționalitate, ce asigură coeziunea organismului social sau etnic respectiv. Aceasta cu atât mai mult cu cît conform demonstrației

⁵⁸ H. Todorova, și G. Tončeva, *op. cit.*, pl. 6/15, H. Todorova, *Eneolit ...*, fig. 47 a, registrul superior.

⁵⁹ M. Simon, *Considerații privind evoluția motivului spiralic în formă de „S” în spațiul carpato-balcanic*, în curs de tipărire.

⁶⁰ H. Todorova și G. Tončeva, *op. cit.*, pl. 2/11, H. Todorova, *Eneolit ...*, fig. 47a, registrul inferior.

⁶¹ H. Todorova, RP, 5, 1975, pl. 84/11 = 85/12.

⁶² *Ibidem*, pl. 88/4 = 89/8.

⁶³ *Ibidem*, pl. 63/4, 12; 71/10.

⁶⁴ *Ibidem*, pl. 63/5.

⁶⁵ *Ibidem*, pl. 97/4, 7, 8; 73/14, 4; 52/3; vezi și fig. 42; pentru plastica antropomorfă din spațiul gumelnițean vezi M. Zgibea, CAB, 1, 1963, p. 287—292, iar pentru cea zoomorfă S. Marinescu-Bîlcu, SCIV, 10, 1961, 2, p. 347—352.

⁶⁶ H. Todorova, *op. cit.*, fig. 43.

⁶⁷ Idem, SP, 1/2, 1978, p. 141.

⁶⁸ *Ibidem*, p. 141.

⁶⁹ *Ibidem*, p. 144.

⁷⁰ Idem, RP, 5, 1975, pl. 111—129.

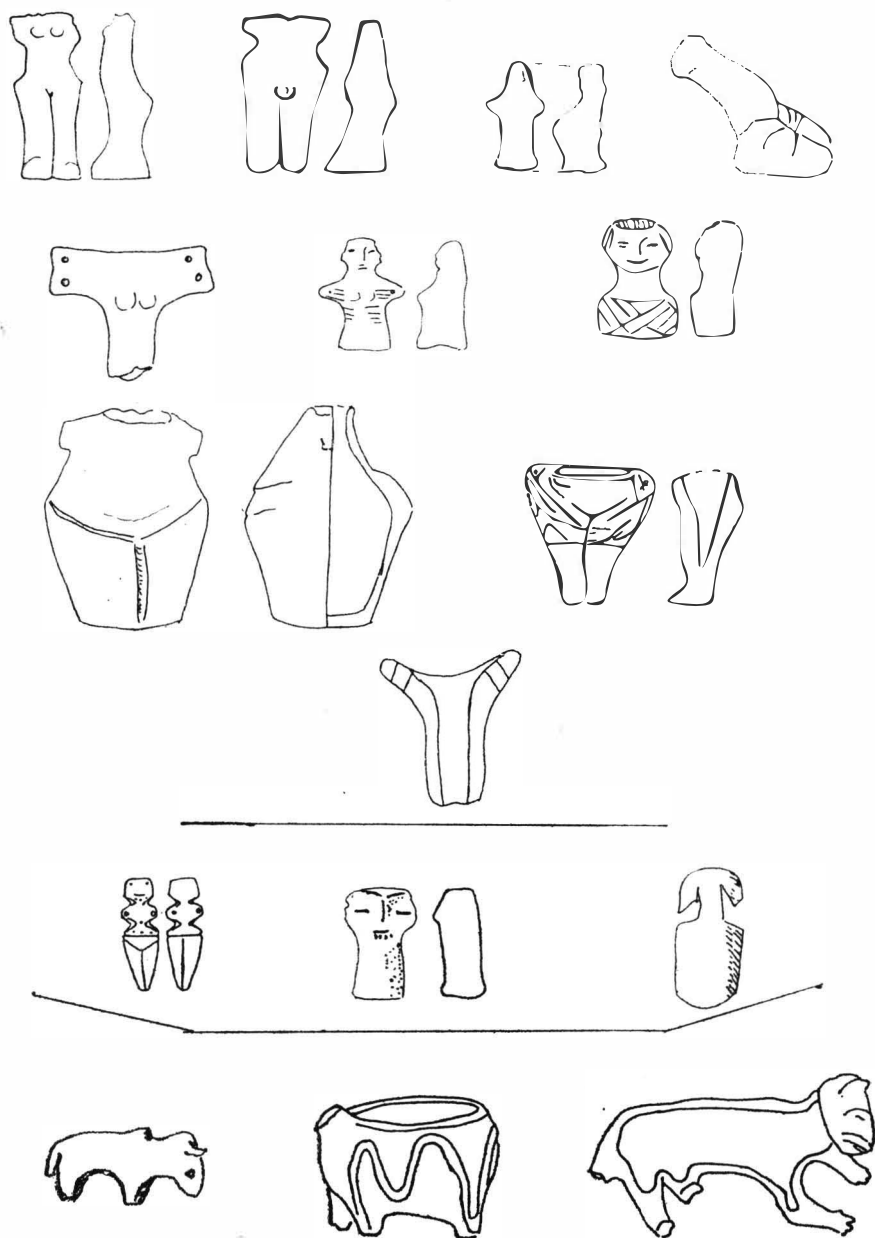


Fig. 6. Plastică antropomorfă și zoomorfă de lut și os de la Goljamo Delcevo, aparținând „culturii” Varna.

făcute de Claude Levi-Strauss, căsătoria sau sistemele de înrudire sînt un „limbaj” ce asigură un anumit tip de comunicare între indivizi și grupuri. În acest sens femeile grupului care cedează și care primesc aceste mesaje încarnîndu-le sînt considerate ca valori de tip esențial⁷¹.

Din aceste observații⁷², credem că ipoteza „schimbului matrimonial” reflectat în necropolele respective nu se poate susține. Mai degrabă, așa cum pare să indice mormîntul 43 de la Varna⁷³, este vorba de o diferențiere socială. Pe de altă parte, A. Margos, analizînd mai ales ritualul funerar al necropolelor, dovedește că ele nu se leagă de așezările lacustre⁷⁴.

În altă ordine de idei, evoluția generală a zonei respective ca și a arealului propus să illustreze expansiunea spre nord a culturii Varna se opune constatărilor H. Todorova. Este vorba, în primul rînd, de zona din imediata vecinătate a lacului Varna, ocupat de așezări ce fără nici un

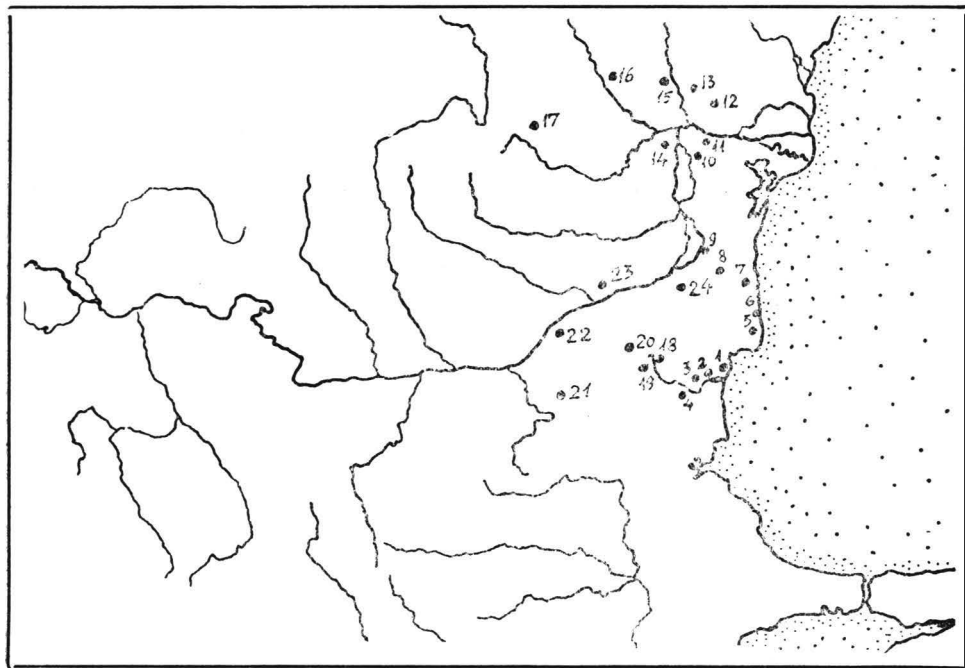


Fig. 7. Harta principalelor așezări ale celor două „culturi” amintite în text: 1 Varna, 2 Ezerovo, 3 Devnia, 4 Goljamo Delcevo, 5 Sabra I, II, 6 Durankulak, 7 Costinești, 8 Medgidia, 9 Cernavodă, 10 Carcaliu, 11 Luncavița, 12 Bolgrad, 13 Vulcănești, 14 Brăilița, 15 Stoican, 16 Drăgănești, 17 Aldeni, 18 Vinița, 19 Ovčarovo, 20 Kodjadermen, 21 Hotnița, 22 Ruse, 23 Gumelnița, 24 Sokol (Atmageaua Tătărească).

⁷¹ Cl. Levi-Strauss, *Antropologia structurală*, București, 1978, p. 75–76.

⁷² Facem mențiunea că poziția întinsă a scheletelor din cimitirele de la Varna și Devnia se datorează substratului culturii Hamangia. În acest sens pledează descoperirile de la Cernavodă „Columbia D” (vezi D. Berciu și S. Morintz, *Materiale*, 3, 1957, p. 87).

⁷³ I. Ivanov, SP, 1–2, 1978, p. 17, fig. 9.

⁷⁴ A. Margos, *op. cit.*

dubiu sint de atribuit culturii Gumelnița : Ovčarovo ⁷⁵, Vinița (așezare și cimitir) ⁷⁶, Smiadovo ⁷⁷, mai spre nord Sokol (= Atmageaua Tătărească) ⁷⁸ și chiar pe litoral (Costinești) ⁷⁹. Referitor la aceste așezări se impun două observații :

1. Așezările enumerate evoluează în forme gumelnițene clasice până în etapa A2 (IIB după H. Todorova ⁸⁰) ;

2. Așezarea de la Costinești, aflată chiar pe litoral, și nu departe de Varna, este identică, după autoarea descoperirilor, cu manifestările gumelnițene (de ex. Hirșova ⁸¹), dar are o notă de originalitate reliefată în arderea și prelucrarea ceramicii, datorată „influenței culturii Hamangia” ⁸².

Pe de altă parte, în arealul cuprinzând așa-zisa expansiune spre nord a „culturii” Varna, evoluează comunitățile aspectului Stoicani-Aldeni. Aceste comunități au o evoluție locală, originea lor fiind o interferență culturală la baza căreia stau comunitățile fazei de tranziție de la Boian la cultura Gumelnița și Protocucutenianul dezvoltat, la sfârșitul fazei Larga Jijia și începutul fazei Izvoare ⁸³. În continuare, acest aspect are o evoluție locală cu două faze, denumite Drăgănești-Tecuci și Stoicani ⁸⁴. Dezvoltarea lor este paralelă pentru faza I cu comunitățile etapei a II-a ale fazei de tranziție de la cultura Boian la Gumelnița ⁸⁵, iar pentru faza a II-a cu comunitățile Gumelnița clasice (A2-B1) ⁸⁶. Această evoluție locală ce își are începutul înaintea formării presupusei culturi Varna, urmată de o pătrundere la sfârșitul fazei I sau începutul celei de-a II-a în Dobrogea, fapt ilustrat de așezări ca Luncavița ⁸⁷ și Carcaliu ⁸⁸, aceasta din urmă datată cu importuri Cucuteni A3, contrazice expansiunea spre nord a „culturii” Varna.

În concluzie, după cum rezultă din cele expuse, noțiunea de „cultură Varna” se reduce doar la așezarea de la Ezerovo, mai mult chiar la ceramica de tip Ezerovo ⁸⁹ care, așa cum am văzut, punind-o în paralel cu cea gumelnițeană, este în mare identică, avînd și unele aspecte specifice datorate fondului anterior reprezentat de culturile Sava și Hamangia. Credem că este mai justificată folosirea în continuare a noțiunii de „variantă pontică” a culturii Gumelnița sau a celei de „variantă dobrogeană” ⁹⁰.

⁷⁵ H. Todorova, *Ovčarovo*, 1976.

⁷⁶ A. Raduncea, RP, 6, 1976.

⁷⁷ N. Popov, SP, 1-2, 1978, p. 149-156.

⁷⁸ Vl. Dumitrescu, AA, 24, 1937.

⁷⁹ D. Galbenu, Pontica, 4, 1971.

⁸⁰ H. Vajsova, SzaUSAV, 17, 1969, p. 481-495.

⁸¹ D. Galbenu, *op. cit.*, p. 244.

⁸² *Ibidem*.

⁸³ E. Comșa, SCIV, 14, 1963, 1, p. 23.

⁸⁴ *Ibidem*, p. 10.

⁸⁵ *Ibidem*, p. 23.

⁸⁶ *Ibidem*, p. 24.

⁸⁷ Idem, *Materiale*, 7, 1962, p. 222; idem, *Peuce*, 2, 1971.

⁸⁸ E. Lăzurcă, Comunicare la colocviul X organizat de Institutul de arheologie, București, 3-5, XII, 1981.

⁸⁹ H. Todorova, RP, 5, 1975, p. 114.

⁹⁰ D. Berciu, *Contribuții ...*, p. 83.

A PROPOS DE LA RELATION ENTRE LA "CULTURE" VARNA ET LA CULTURE GUMELNIȚA

RÉSUMÉ

L'auteur analyse en quelle mesure peut-on parler d'une „culture Varna” distincte par rapport à la culture Gumelnița — Kodzadermen — Karanovo VI. À ces fins il compare les types d'habitations, les habitats et leur dispositions, les outils, les armes, la céramique, les parures, les rites et rituels funéraires.

Les constatations qui découlent de cette analyse montrent :

1 Une forte unité, allant jusqu'à l'identité, entre les deux notions : Varna et Gumelnița.

2 Les éléments spécifiques au littoral de la Mer Noire (cuisson de la céramique, l'inhumation dans la position étendue) présents dans la „culture Varna” sont dus plus particulièrement à l'apport du fonds de la culture Hamangia.

En conclusion, la notion de „culture Varna” s'avère être inutile, les anciennes appellations de „variante pontique” ou „variante de Dobroudgea” de la culture Gumelnița étant plus adéquates.

EXPLICATION DES FIGURES

Pl. 1 Plan d'un habitat du Goljamo Delcevo (niv. V) et différentes objects en silex, pierre, os, corn, cuivre et or, qui appartiennent à la „culture” Varna.

Pl. 2, 3, 4 Typologie comparée des formes céramiques qui appartiennent à la culture Gumelnița et à la „culture” Varna.

Pl. 5 Typologie comparée des certains motifs décoratifs de la culture Gumelnița et de la „culture” Varna.

Pl. 6 Plastique antropomorphe et zoomorphe en terre cuite et os de la „culture” Varna.

Pl. 7 Carte avec les principaux cites mentionnées dans le texte : 1. Varna, 2. Ezerovo, 3. Devnia, 4. Goljamo Delcevo, 5. Sabla I, II, 6. Durankulak, 7. Costinești, 8. Medgidia, 9. Cernavodă, 10. Carcaliu, 11. Luncavița, 12. Bolgrad, 13. Vulcănești, 14. Brăilița, 15. Stoican, 16. Drăgănești, 17. Aldeni, 18. Vinița, 19. Ovcarovo, 20. Kodjadermen, 21. Hotnița, 22. Rust, 23. Gumelnița, 24. Sokol (Atmageaua Tătărească).

ANSAMBLUL ROMAN COMEMORATIV DE LA ADAMCLISI (*TROPAEUM TRAIANI*)

DE

MIHAI SÂMPETRU

Interpretările contradictorii emise în legătură cu monumentul triumfal de la Adamclisi sub raport genetic și cronologic, cu implicații asupra diferitelor aspecte ce se degajă din această operă (demiurgic, arhitectural, stilistic, etnografic, artistic) obligă la o abordare concret istorică a împrejurărilor în care a fost elaborat proiectul, coroborată cu datele obiective culese din teren, de pe locul unde a fost înălțat monumentul.

Perioada ce trebuie să ne rețină atenția este cea dintre primăvara anului 101 e.n.¹ (25 martie) și iarna anului 109 e.n.² (10 decembrie), cel dintîi marcînd cu aproximație începutul primului război dacic, celălat indicînd înălțarea monumentului triumfal de la Adamclisi. Lărgirea cadrului cronologic se impune, deoarece în cîmpul nostru vizual intră toate monumentele romane de pe dealul Adamclisi, altarul, tumulul („mausoleul”) și monumentul triumfal, apreciate diferit de mulți cercetători din punct de vedere cronologic, constructiv³ etc. Pregătirile de

¹ CIL, VI, 2 074; vezi și Gr. Tocilescu, *Monumentul de la Adamklissi, Tropaeum Traiani*, Viena, 1895, p. 133–134.

² Th. Mommsen, *Römisches Staatsrecht*, II, 3, Leipzig, 1888, p. 799 și urm.; vezi și Gr. Tocilescu, *op. cit.*, p. 128.

³ Pentru controversele privind datarea celor 3 monumente de la Adamclisi (monumentul triumfal — altarul funerar militar și „mausoleul”), vezi Gr. Tocilescu — Otto Benndorf — George Niemann, *Monumentul de la Adamklissi, Tropaeum Traiani*, Viena, 1895, p. 23–24; A. Furtwängler *Intermezzi*, Leipzig—Berlin 1896, p. 58 (*Das Monument von Adamklissi*); idem „Adamklissi”, *Sitzungsberichte-München*, 1897, I, p. 259 și 282; idem, *Zum Tropaeum von Adamklissi*, *Sitzungsberichte — München*, III, 1904, p. 383–413; idem, *Das Tropaeum von Adamklissi und provinzialrömische Kunst*, *Abhandlungen*, III, 22, 1903, p. 453–516; Conrad Cichorius, *Die römischen Denkmäler in der Dobrudscha*, Berlin, 1904, p. 11 și p. 41–42; W. Jänecke, *Die ursprüngliche Gestalt des Tropaeums von Adamklissi*, *Sitzungsberichte-Heidelberg*, 20, 1919, p. 17; N. Iorga, *Explicafia monumentului de la Adamclisi*, București (1936), extras din ARMSI, s. III, t. XVII, mem. 9, p. 6–8 la care adăugăm: Silvio Ferri, *Nuovi documenti relativi al Trofeo di Traiano nella Mesia Inferiore*, extras din ASNSP, s. II, 1933, p. 1–7; idem, *Arte romana sul Danubio*, Milano, 1933, p. 338 și p. 372–378; idem, *Opuscula*, Firenze, 1962, p. 232; Radu Vulpe, AD, 18, 1937, p. 173–183; idem, *Histoire*, p. 143–155; J. Colin, *Latomus*, 15, 1956, p. 57–82; Gilbert Charles Picard, *Les Trophées Romains*, Paris, 1957, p. 391–406; Em. Condurachi și D. M. Pippidi, în *Istoria României*, I, București, 1960, p. 531–538; Emilia Doruțiu, *Dacia*, N. S., 5, 1961, p. 345–363; idem StCl, 7, 1965, p. 209–214; Radu Vulpe, StCl, 5, 1963, p. 233, 234, 238 și p. 234, n. 1 și p. 238, n. 2; idem, StCl, 6, 1964, p. 209–211, 223 și 227; Florea Bobu Florescu, *Das Siegesdenkmal*, p. 21–44; Ian S. Richmond, SCIV, 19, 1968, 1, p. 3–29. Vezi și Gabriella Bordenache, *Dacia*, N. S., 6, 1962, p. 554–555; I. I. Russu, StCl, 5, 1963, p. 430–437; K. Horedt, ActaMN, 3, 1966, p. 423–428; Mihai Sâmpetru, *Dacia*, N. S., 13, 1969, n. 9 p. 475–476. și p. 497.

război ale romanilor pe linia Dunării sub conducerea directă a împăratului Traian au necesitat mobilizarea și concentrarea unor imense forțe materiale și umane din imperiu a căror desfășurare a constituit un uriaș preludiu la cucerirea Daciei.

Din *Panegiricul* lui Plinius cel Tânăr răzbate atmosfera febrilă a pregătirilor armatei conduse de împăratul Traian⁴. Marile lucrări de construcții militare⁵ ca reconstruirea drumului strategic roman de pe malul Dunării, abaterea apelor fluviului în albia veche în zona Porților de Fier și ridicarea podului de piatră peste Dunăre, au angrenat un număr impresionant de arhitecți, ingineri și tehnicieni concentrați la Dunăre din porunca împăratului, avînd în fruntea lor pe cei mai de seamă învățați ai vremii din împărăția romană, cu preocupări din cele mai felurite, răspunzînd însă tuturor necesităților practice ale pregătirii și ducerii războiului.

Că într-adevăr romanii au concentrat la Dunăre între 98—105 e.n., tot ce avea mai bun Imperiul roman sub raportul specialiștilor în lucrări de geniu, ne putem încredința o dată mai mult din fragmentele lucrării gromaticului Balbus, ajunse pînă la noi. El a fost nevoit să-și întrerupă munca la cartea la care lucra, supunîndu-se poruncii împăratului, spre a participa în campania de cucerire a Daciei⁶ la efectuarea măsurătorilor pentru ridicarea planurilor castrelor, podurilor și la calcularea albiei cursurilor de apă și a înălțimii munților, cele din urmă constituind tot atîtea obstacole ce trebuia să fie depășite în cursul luptelor din Dacia.

Din lucrarea *Poliorectica* a lui Apollodor din Damasc, rezultă că și acesta a luat parte în persoană la pregătirile de război și campaniile lui Traian de la Dunărea de Jos împreună cu viitorul împărat Hadrian⁷. Cunoșcînd perioadele de timp în care s-au executat marile lucrări sus amintite dintre 99—105 e.n., se poate aprecia că Apollodor se afla la Dunăre și în timpul campaniei din Moesia din 101 e.n.

Deși nu dispunem de o dovadă peremptorie care ar putea să ne îndreptățească să legăm de numele său și proiectul monumentelor romane de pe dealul de lingă *Tropaeum Traiani*, socotim că se poate atribui marelui arhitect și inginer militar aproape cu certitudine paternitatea proiectului. Este drept că încercări în acest sens s-au mai făcut, însă părerile sînt

⁴ Plinius cel Tânăr, *Panegyricus*, 121, 16, 5, ed. Hanslik, Leipzig, 1958.

⁵ Pentru drum, vezi CIL, III, 8 263 = 1 699 = ILS, 5 863; E. Swoboda, *Forschungen am Obermoesischen Limes*, Viena, 1939, p. 78 și urm., și Jaroslav Sasel, în *Limes u Jugoslaviji*, I, Belgrad, 1961, p. 162 și urm. cu pl. XXXVI, 6, (*Tabula Traiana* = anul 100 e.n.). Pentru devierea apelor fluviului și înălțurarea stîncilor din albie la Cataracte, vezi P. Petrović, *Saopštenia (Communications)*, VIII, Belgrad, 1969, p. 51—53 (inscripție din anul 101 e.n.). Pentru podul de piatră, vezi Procopius, *De aedificiis*, IV, 6, 13, ed. Hauri, Lipsiae, 1964; vezi D. Tudor, *Podurile romane de la Dunărea de Jos*, București, 1971, p. 64, 66, 79 și 84 (103—105 e.n.).

⁶ Balbus, *Ad Celsum Expositio et Ratio omnium Formarum*, în *Gromatici Veteres*, ed. Carol Lachmann, I, Berlin, 1848, p. 92, reeditat de von Hultsch, *Metrologicorum Script, reliq*, Leipzig, 1866, p. 57—59 și 123. Theodor Mommsen, *Gesammelte Schriften*, V, Berlin, 1908, p. 148 și n. 1, p. 148, consideră că Celsus (cel mai de seamă gromatic din vremea lui Traian) a condus lucrările ingineresti în campania din Dacia, unde ar fi fost împreună cu Balbus, însă oscilează în ce privește data participării lor, între campania lui Domitian din 85 e.n. împotriva dacilor, cvazilor și marcomanilor, și cea a lui Traian ce s-a încheiat în 106 cu transformarea Daciei în provincie romană (*ibidem*, p. 147—148); vezi și FDHR, I, București, 1964, p. 474—475.

⁷ C. Wescher, *Poliorectique des Grecs*, Paris, 1867, p. 138; E. Lacoste, *Revue des etudes grecques*, 3, 1890, p. 235; Tocilescu — Benndorf — Niemann, *op. cit.*, p. 165 și n. 3, p. 165.

și astăzi împărțite în această privință și tocmai de aceea socotim că este necesar să zăbovim puțin asupra acestui aspect. Credem că nu greșim dacă admitem că prezența lui Apollodor în zona Cataractelor Dunării, pe malul sudic (iar după începerea ostilităților și pe celălalt) se impunea cel puțin în acele perioade în care împăratul Traian s-a aflat aici, deci începînd din anul 98. Plinius cel Tânăr relatează despre șederea împăratului în vreme de iarnă la Dunăre înainte de izbucnirea primului război dacic, probabil în 98—99. Prezența lui Apollodor în zona Porților de Fier nu era cerută numai de construirea podului de piatră de la Drobeta, ci și de celelalte mari lucrări efectuate înainte de anul 103, și a căror dată ne este asigurată epigrafic: refacerea drumului roman săpat în stîncă la Cazane, în anul 100, și abaterea apelor fluviului pentru curățirea albiei de stînci, din anul 101. Aceste operații sînt conexe și fără cea din urmă, mai ales, nu era posibilă studierea albiei pentru baterea pilonilor podului. Este greu de crezut că aceste proiecte au fost executate fără participarea sa directă, dacă nu cumva ar trebui să admitem că Apollodor a fost dirigintele tuturor acestor mari lucrări.

Despre podul de la Drobeta se știe sigur din mărturii ale autorilor antici (Procopius din Cesareea) că a fost opera lui Apollodor.

În anul 102, în urma scăderii spectaculoase a apelor Dunării la Drobeta, ca urmare a devierii lor, Apollodor putea studia albia fluviului în vederea amplasării picioarelor podului. Fiind prezent în zonă, în răstimpuri ar fi putut însoți pe împărat și în campania din Moesia din 101.

Dovezi privind această campanie avem în numele orașelor *Nicopolis ad Istrum*⁸ și *Tropaeum Traiani*⁹, denumite astfel după victoriile obținute în aceste locuri de împăratul Traian împotriva dacilor și aliaților lor și mențiunea lui Plinius cel Tânăr, cu privire la capturarea în Moesia a unui sclav al lui Laberius Maximus, guvernatorul provinciei *Moesia Inferior*, de către Susagus, o căpetenie barbară¹⁰.

Din descrierea triumfului asupra dacilor din războiul desfășurat în 101—102, prefigurată de Plinius cel Tânăr în septembrie anul 100, rezultă că se obișnuia ca scenele de luptă să fie schițate, în timpul bătăliilor și desenate pe panouri după încetarea lor, altminteri nu putem înțelege pasajul în care se arată că erau purtate în triumf odată cu prada luată de la învinși, în fața acestora, ce le urmau în chip de prizonieri.

Expresia *onusta fercula* trimite la târgile încărcate cu prăzi ce se purtau în triumf, însă cuvintele *sua quemque facta vinctis manibus sequentem*, indică și purtarea unor imagini din lupte¹¹. S-ar putea obiecta că și un alt artist putea immortaliza tot așa de bine în „caiete” sale epi-

⁸ Ammianus Marcellinus, XXXI, 5, 16, ed. Scyfarth, Berlin, 1971; Iordanes, *Getica* XVIII, 101, ed. Mommsen, Berlin, 1882. Grupul de monumente de pe dealul monumentului de la Adamclisi se plează între anii 102—109 e.n.

⁹ Tocilescu — Benndorf — Niemann, *op. cit.*, p. 27 și n. 5, inscripție din anul 115—116 e.n. descoperită în 1891 în săpăturile din cetatea *Tropaeum*, dedicată de locuitorii *Traianenses Tropaeenses* împăratului.

¹⁰ Plinius cel Tânăr, *Ad Traianum Epistolae*, 74, 1, 20, ed. Hanslik, Leipzig, 1958; Cf. J. Guey, *Essai sur la guerre parthique de Trajan (114—117)*, București, 1937, p. 29; vezi D. Tudor, Studii și articole de istorie, 1956, p. 19, 30, idem, *Istoria sclavajului în Dacia romană*, București, 1957 p. 61—66; R. Vulpe, *StCl*, 5, 1963, n. 2 p. 232 și n. 2 p. 233.

¹¹ Vezi la Plinius cel Tânăr, *Panegyricus*, 17, 2, 25, ed. Hanslik, Leipzig 1958. Triumful, prefigurat de Plinius cel Tânăr, avea să fie sărbătorit în decembrie 102 e.n.

soadele luptelor, și că arhitectul monumentului triumfal le-ar fi putut olosi doar la elaborarea registrului narativ al metopelor. În orice caz, înainte de toamna anului 102 e.n., în același an, artistul și arhitectul necunoscut, noi credem că era una și aceeași persoană, Apollodor, a întocmit atît „caietele” cu schițe privind faptele de arme din campania din Moesia, cit și planurile celor trei monumente ale căror ruine aveau să fie dezvelite prin săpături la sfîrșitul secolului trecut pe dealul cel mai înalt de la Adamclisi.

Planurile altarului și tumulului au fost executate în detaliu chiar atunci și monumentele respective înălțate în anul victoriei așa de greu obținute, însă monumentul triumfal a fost ridicat mai tîrziu, după cum se știe, în anul 109 e.n., dar locul de amplasare al acestuia fusese fixat și proiectul schițat de la început, odată cu celelalte două construcții menționate, în 102.

Este posibil ca în triumful sărbătorit în iarna anului 102 la Roma să fi fost purtate aceleași imagini cu scene de luptă ce au fost immortalizate mai apoi pe metopele monumentului triumfal aflat în proiect la acea dată. Șirurile de prizonieri aduși în număr mare în acest triumf, aparținînd mai multor neamuri învinse, în primul rînd daci și germani, trebuie să fi lăsat o adîncă impresie artistului, și să-l fi determinat să-i înfățișeze pe merloanele monumentului, adăugînd doar arborii, pentru umplerea cîmpului iconografic. Pentru trofeul propriu-zis exemple erau destule în arta tropaionului de pînă atunci, reprezentarea statuară a ofițerului roman în picioare înconjurat de prizonieri ingenușiați cu armele aruncate grămadă la picioare era deja stereotipă, originalitatea fiind dată aci de detalii, costume și arme.

Cele spuse pînă acum ar fi lipsite de valoare dacă nu am dispune de dovada că cele trei monumente formează un grup comemorativ. Epigrafic, numai datarea monumentului triumfal este bine asigurată de inscripția dedicatorie. Din inscripția altarului militar, așa cum s-a păstrat, foarte fragmentară și cu multe lacune, esențiale, privind împăratul, data și numele comandantului din capul listei, nu se poate stabili vremea înălțării lui, fapt ce a făcut pe unii cercetători să-l atribuie altei epoci (lui Domitian de pildă) împreună cu construcția tumulară de la care nu avem nici o indicație epigrafică.

Acum dispunem de o dovadă certă că cele trei monumente formau un ansamblu comemorativ unitar în afară de argumentele de ordin logic enunțate pînă acum, prin faptul că între ele există o relație geometrică incontestabilă, centrele monumentelor amintite (altarul, tumulul și monumentul triumfal) formînd un triunghi isoscel, vîrfurile acestuia fiind centrul altarului militar (fig. 1 și fig. 2).

Distanța dintre centrele tumulului și monumentului triumfal ce reprezintă baza triunghiului este de 127,50m (432 picioare romane), iar laturile măsoară cîte 255 m (864 picioare romane)¹².

¹² Relația geometrică directă dintre cele trei monumente antice am observat-o în septembrie—octombrie 1968, la săpăturile de la altarul roman. Tot atunci s-a făcut verificarea interpretării prin măsurătorile (15 octombrie) făcute cu nivelul cu lunetă și mira după indicațiile noastre de către Eusebiu Mironescu între centrele celor 3 monumente, care au confirmat existența acestei relații. Apoi, distanțele măsurate au fost confruntate cu *Planul general al zonei arheologice Adamclisi* (cetatea și monumentele) ridicat de IPROMIN, București, la scara 1 : 5000 și de

O astfel de amplasare a monumentelor era obișnuită în lumea antică. Nu putem ști cu certitudine dacă proiectul monumentului triumfal era definitivat sau exista doar o schiță de proiect în anul 102, modificată apoi, acesta căpătîndu-și forma ce o cunoaștem mai târziu. Însă, acum știm sigur că locul său fusese fixat de la început în proiectul general privind toate trei monumentele, dovadă relația geometrică centrică amintită. Desigur că tot atunci a fost studiat și terenul de fundație, ceea ce implică prezența lui Apollodor la fața locului.

Evident că, spre deosebire de celelalte două, monumentul triumfal necesita o elaborare mai îndelungată, sub raport arhitectural, strîns legată la rîndul ei de realizarea compoziției, narativ și iconografic. De aceea considerăm ca probabilă definitivarea planului, cît și a ordonanței registrelor și pieselor, respectiv a imaginilor ce urmau să fie dăltuite în piatră între anii 102—107 e.n., mai degrabă între 103—105 în timpul desfășurării lucrărilor marelui pod de peste Dunăre.

Am amintit că într-unul din izvoarele ajunse pînă la noi aflăm mențiunea unui altar, ridicat în primul război dacic din porunca împăratului Traian, pentru cei căzuți în luptă¹³. Tumulul (mausoleul) nu este amintit și nici monumentul triumfal. Menționarea tumulului putea să lipsească la Dio Cassius, fiind dublat de altar, însă faptul că monumentul triumfal nu este consemnat constituie și el un element în plus pentru separarea lor în timp, sub raportul execuției. Această „lacună” de informare o putem pune în orice caz mai puțin pe seama călugărului Xiphilinos care a operat tăieturi, întocmind rezumatele din lucrarea lui Dio Cassius.

Altarul, tumulul și monumentul triumfal au fost deci plănuite de același mare arhitect, ca un ansamblu comemorativ unitar.

Deosebirea dintre ele începe de la piatra de construcție și se accentuează în ceea ce privește execuția și este firesc să fie așa.

În privința altarului, starea jalnică în care ni s-a păstrat, doar baza cu trepte și aceasta distrusă în bună parte, ne pune în situația de a nu ne da seama decît cu greu și parțial de linia arhitectonică și elementele ce-i compuneau elevația. Deducem forma după baza patrulateră și după cele cîteva piese existente. Necunoscînd înălțimea altarului nu putem ști dacă a avut mai multe „etaje” după cum s-a presupus.

În cazul altarului se pare că s-a recurs de la început și se poate presupune, aproape în exclusivitate, la mina de lucru militară (pietrari-soldați) judecînd după modul cum s-a făcut alegerea pietrei de construcție și după cum s-a realizat tăierea și fasonarea blocurilor de piatră și mai ales după stilul decorativ sculptural, ce se degajă din cele două—trei piese rămase.

DSAPC Constanța, la scara 1 : 500 (ce se păstrează în copie la Institutul de arheologie din București). Relația geometrică dintre cele trei monumente a fost verificată și prin măsurarea pe fotograma, zbor 1973, a IGFCOT (pe original) în care distanțele de la centrul altarului, la centrul monumentului triumfal, respectiv tumulului, corespund grafic cu 8,7 cm, iar cea de la centrul tumulului la al monumentului triumfal cu 4,35 cm, deci un triunghi isoscel. Determinarea triunghiului comemorativ a fost inclusă în volumul *Tropaum Traiani II (Monumentele romane de la Adameliși)* redactat de autor și predat la ASSP la 3 septembrie 1977, la recomandarea Consiliului științific al Institutului de arheologie.

¹³ Dion Cassius, LXVIII, 8, 2, 20, ed. Boissevain, *MI*, Berlin, 1901; Teohari Antonescu, *Columna traiană*, Iași, 1910 p. 172—174.




Fig. 1. Triunghiul comemorativ, altar—tumul („mausoleu”) — monument triumfal (după fotogramă).

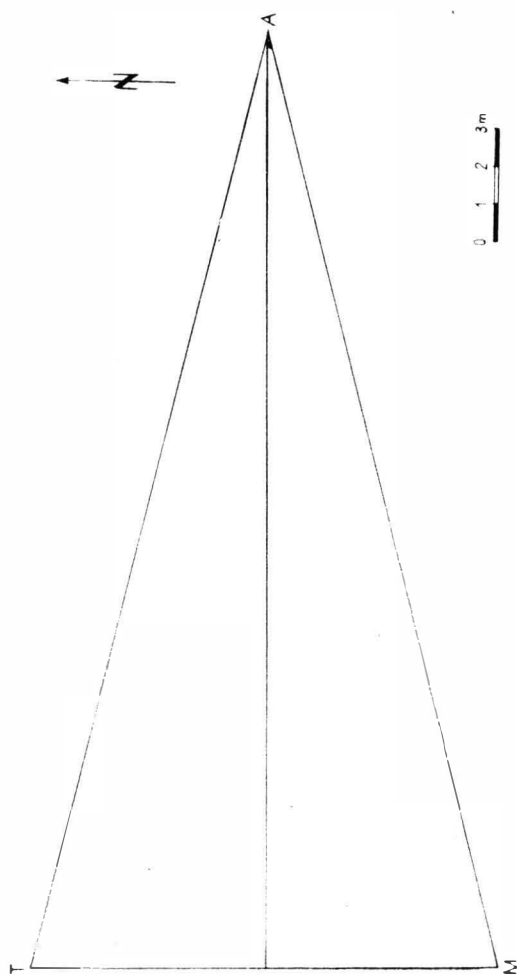


Fig. 2. Triunghiul comemorativ (după ridicările topografice)

L'ENSEMBLE ROMAIN COMMÉMORATIF À ADAMCLISI (*TROPÆUM TRAIANI*)

RÉSUMÉ

On a établi ensuite des observations de l'auteur, achevées sur place durant les fouilles de 1968, qu'il existe une relation géométrique entre les monuments romains erigés sur la colline Adamclisi (autel militaire funéraire — le tumulus („mausolée") — monument triomphal) redevable au projet d'Apollodore de Damas, les centres des ces trois monuments en formant un triangle isoscèle, qu'on prouve qu'ils constituent un ensemble commémoratif militaire unitaire bâti au commencement du II-ème siècle (102—109 de n.è.), toute autre datation serant ainsi exclue.

EXPLICATION DES FIGURES

Fig. 1. Le triangle commémoratif, autel — tumulus („mausolée") — monument triomphal (d'après la photogramme).

Fig. 2. Le triangle commémoratif (d'après le levé topographique).

O MĂRTURIE ARHEOLOGICĂ DESPRE RELAȚIILE INTERNAȚIONALE ALE MOLDOVEI ÎN VREMEA LUI BOGDAN I

DE

LIA BĂTRÎNA și ADRIAN BĂTRÎNA

Călătoria întreprinsă în Bucovina, cu exact un veac în urmă, de episcopul Melchisedec, a cărui intenție mărturisită era de a „vizita câteva biserici și mănăstiri vechi, din acea parte de loc, spre a putea culege... oarecare noțiuni istorice și arheologice, ce se mai păstrează în ele”¹, este cea care deschide seria preocupărilor legate de trecutul bisericii și necropolei domnești de la Rădăuți. Cu acest prilej cărturarul episcop de Roman va descifra și transcrie, chiar dacă cu unele greșeli, inscripțiile de pe lespezile funerare adăpostite în biserica cu hramul Sf. Nicolae din Rădăuți, ridicind vălul uitării așternut de multă vreme peste locul de veci al primilor domnitori ai Moldovei.

Din însuși textul inscripțiilor reiese că lespezile de mormint din naos — în număr de șapte, din care una nu a putut fi descifrată din cauza stării proaste de conservare — au fost executate din porunca lui Ștefan cel Mare și așezate în intervalul dintre 15 decembrie 1479 și 20 mai 1480², în amintirea voievozilor Bogdan, Lațcu, Roman și Ștefan, precum și a doi membri ai familiei lui Alexandru cel Bun — fiul și fratele —, ambii purtind numele de Bogdan.

Prezența celor mai vechi morminte domnești la Rădăuți ne este confirmată și de alte izvoare scrise, cel mai vechi păstrat fiind actul din 6 iulie 1413 prin care Alexandru cel Bun dă în stăpânirea soacrei sale, doamna Anastasia, satul Coțmanul cu toate cătunele, urmînd ca după moartea ei acestea să treacă în proprietatea Episcopiei de Rădăuți: „unde sînt îngropați moșii noștri”³. Ceva mai tîrziu, la 15 martie 1490, Ștefan cel Mare întărește aceleași episcopi „und zac sfintrăposatii inaintași și străbuni ai noștri... 50 de biserici care...au fost date de bunicul nostru, Alexandru voievod”⁴.

În funcție de aceste date și de opinia, unanim acceptată, potrivit căreia lespezile au respectat locul vechilor morminte, în istoriografia românească a fost admisă existența mormintelor domnești la Rădăuți și, adeseori, invocată ordinea dispunerii lespezilor funerare în cîmpul

¹ Melchisedec episcopul, ARMSI, II, s. 2, t. 7, 1884—1885, (1886), p. 249.

² *Repertoriul monumentelor și obiectelor de artă din timpul lui Ștefan cel Mare*, București, 1958.

³ DRH, A, Moldova, I, 1975, p. 50.

⁴ DRH, A, Moldova, III, 1980, p. 137.

naosului de acei ce au încercat să precizeze succesiunea primilor domnitori ai Moldovei⁵.

Prin materialele și datele obținute, cercetările arheologice întreprinse în ultimii ani la Rădăuți ne-au oferit o bază documentară mult lărgită și îmbogățită aducând lumini noi și interpretări inedite pentru o serie de probleme controversate sau insuficient de bine cunoscute din istoria anterioară constituirii statului feudal Moldova, precum și din cea a primelor sale decenii de existență.

Menționind succint doar citeva din principalele rezultate obținute cu prilejul cercetărilor amintite, avem în vedere în primul rând cel mai vechi nivel de viață existent aici databil între mijlocul secolului al XIII-lea și începutul celui următor.

În aria ocupată actualmente de naosul bisericii de zid, acest prim orizont cultural este suprapus de urmele unui lăcaș de cult (B_1) realizat din lemn, cel mai târziu în a doua decadă a secolului al XIV-lea, și îndeplinind funcția de capelă a unei reședințe feudale.

Așa după cum ne atestă materialul ceramic și numismatic descoperit, în vremea domnitorului Petru I și în folosul acestuia, ca urmare a unor ample lucrări de construcție, capela de lemn a reședinței feudale este înlocuită pe același loc cu un lăcaș de zid (B_2), edificiu cu un program de arhitectură mai dezvoltat și care se păstrează și azi, chiar dacă într-o formă modificată. Cît privește mormintele voievodale, datorită aceluiași cercetări arheologice s-a putut constata totala neconcordanță dintre amplasamentul lespezilor funerare și cel al mormintelor din cîmpul naosului, precum și faptul că așezarea pietrelor de mormint nu a fost făcută în ordinea cronologică a decesului celor pentru care au fost puse. Din acestea se degajă concluzia că, la data la care ilustrul voievod Ștefan dispunea dăltuirea în piatra lespezilor a inscripțiilor, locul exact al mormintelor înaintașilor săi, sau cel puțin a unora dintre ele, nu mai era cunoscut.

Din rîndul celor nouă morminte, singurele — și subliniem această observație — amplasate în naosul celor două biserici care se succed, un număr de trei au aparținut primului lăcaș, iar restul de șase celui de-al doilea. Or, din moment ce s-a putut preciza că biserica de zid a fost ridicată abia în vremea lui Petru I, și nu mai devreme, așa după cum s-a crezut pînă nu demult⁶, este lesne de înțeles că mormintele primilor doi domnitori — Bogdan și Iațcu — nu puteau fi practicate decît în suprafața bisericii de lemn. Această constatare, deosebit de importantă, ne obligă să acceptăm că două din cele trei morminte ale B_1 (M_{66} , M_{82} și M_{85}) adăpostesc osemintele voievozilor Bogdan și Iațcu. În mod firesc cel de-al treilea și cel mai vechi mormint trebuie să aparțină ctitorului — feudal ce credem a fi fost înmormîntat înaintea celor doi voievozi amintiți — dacă se are în vedere precizarea că monumentul de lemn a fost ridicat cu cîteva decenii înainte de data venirii lui Bogdan în Moldova și a decesului său și a funcționat deci o perioadă destul de îndelungată pentru a justifica prezența cel puțin a unui mormint la interior.

⁵ A. Sacerdoțeanu, *Romanoslavica*, 11, 1965, p. 234—235; Ștefan S. Gorovei, *Mitropolia Moldovei și Sucevei*, 46, 1970, 9—10, p. 576—577; N. Grigoraș, *Țara Românească a Moldovei de la întemeierea statului pînă la Ștefan cel Mare (1359—1457)*, Iași, 1978, p. 33.

⁶ Opinia unanim acceptată de istoriografia românească este cea potrivit căreia biserica Sf. Nicolae de la Rădăuți reprezintă ctitoria lui Bogdan I.

În continuare, identificarea inhumărilor din naosul bisericii de lemn a avut în vedere amplasamentul mormintelor din care decurge și ordinea cronologică pe care o propunem. Astfel, cel mai vechi mormint (M_{66}), reprezentat de o groapă simplă și pe care îl atribuim ctitorului, este cel din colțul de sud-est al navei. O atare identificare este susținută și de faptul că practica amplasării mormintului ctitorului în acest loc este frecvent întâlnită în evul mediu, așa după cum ne indică și alte cercetări din cuprinsul necropolelor feudale. Alăturat, spre nord de M_{66} , se află tot un mormint în groapă simplă (M_{65}) pe care l-am atribuit primului dintre domnitorii cunoscuți a se fi înmormintat aici, adică lui Bogdan I. În sfârșit, cel de-al treilea mormint (M_{62}) și ultimul din interiorul primei capele este plasat în colțul de nord-vest al naosului, fiind realizat din cărămidă. Cu un alt prilej el a fost prezentat și atribuit lui Lațcu ⁷.

Din rindul celor trei morminte aflate în naosul primei capele de la Rădăuți ne propunem să-l prezentăm acum pe cel (M_{65}) socotit de noi a fi aparținut lui Bogdan I, alături de inventarul său funerar a cărui existență în acest context vom vedea că permite unele interpretări de istorie a artei și totodată de istorie politică. Arătam în rindurile anterioare că mormintul primului domnitor al Moldovei este reprezentat de o groapă simplă, cu suprafața de 2,40 m² și adâncimea de 1,10 m, săpată de la nivelul unei pardoseli de scindură ce acoperea suprafața naosului. Scheletul păstrat *in situ* era al unui bărbat cu talia de 166,7 cm, decedat la vârsta de 60–65 ani ⁸. Inventarul funerar constă din 63 de nasturi din argint aurit și un inel de aur.

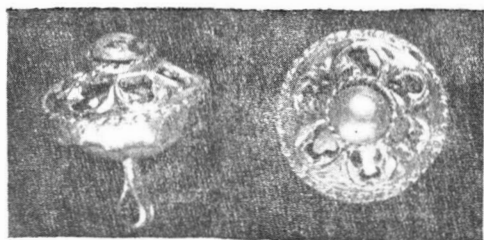
Din numărul total al *nasturilor*, 33 erau dispuși în lungul scheletului începând de sub bărbie și continuând până ceva mai sus de genunchi (fig. 1/5). Restul de 30, identici cu cei de pe piept dar cu un diametru mai redus, se aflau înșirați câte 15 în lungul celor două antebrațe. Nasturii sînt alcătuiți din două calote — cu diametrul de 15,3 mm în cazul celor mari și de 12 mm în cazul celor mici — sudate și acoperite în zona de sudură printr-o bandă, din două sîrmulițe, torsionată și aplatisată. Calota inferioară, ambutisată în matriță, dispune de un anou din bandă plată, cu două caneluri longitudinale. Cea superioară, realizată prin turnare și cizelare, este compusă dintr-un suport de argint emailat în culoarea verde închis și o calotă propriu-zisă reprezentată de un motiv ornamental ajurat compus din șase cadre ușor reliefate — dispuse în jurul unei imitații de perlă realizată din argint — al căror interior este decupat sub forma trilobului gotic. Imitația de perlă este prinsă într-un lăcaș circular delimitat de două sîrmulițe răsucite și aplatisate și apoi ancorată, tot printr-o sîrmuliță, de mijlocul calotei inferioare (fig. 1/1–4).

Contrastul astfel creat, cu ajutorul mijloacelor de expresie tehnică, artistică și cromatică, între argintul pseudoperlei centrale, auriul calotei superioare ajurate și emailul verde al calotei-suport, scoate în evidență calitățile cu totul remarcabile ale acestor piese.

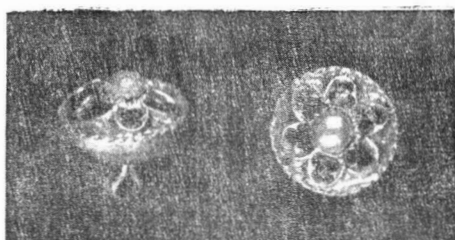
Potrivit dispoziției acestor nasturi, apare clar că rostul lor era de a încheia pe mijloc o tunică, precum și de a-i împodobi minecile pe

⁷ Lia Bătrina și Adrian Bătrina, în *Constituirea statelor feudale românești*, București, 1980, p. 195–208.


⁸ Cercetările antropologice au fost efectuate de Laurenția Georgescu.



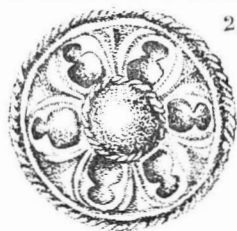
1.




2.



3.



4.



5.

Fig. 1. Biserica domnească din Rădăuți. Garnitura de nasturi (1—4) din mormântul nr. 85 (5) atribuit voievodului Bogdan I.

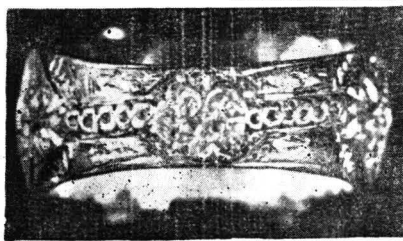
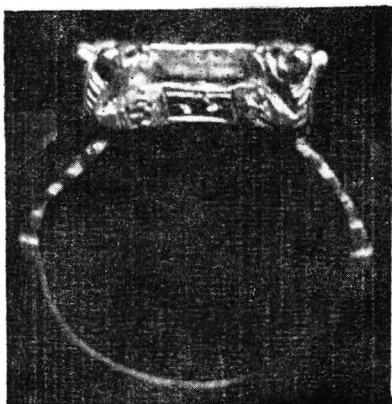


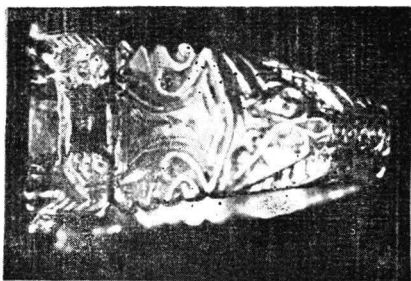



Fig. 2. Biserica domnească din Rădăuți. Inel cu montură din mormântul nr. 85 atribuit voievodului Bogdan I.

toată lungimea antebrațului. Acest tip de costum feudal „de aparat” este un costum cavaleresc, scurt și strimt, menit să pună în evidență silueta și să accentueze liniile verticale⁹. Devenit preponderent la mijlocul secolului al XIV-lea în mediul feudal din Franța, Anglia, Italia, Ungaria¹⁰ sau Polonia¹¹, ca să le amintim doar pe acestea, el va fi adoptat, în scurtă vreme, nu numai de societatea feudală românească din Transilvania¹² sau de la sud de Carpați¹³, ci, iată, și de cea est-carpatică, așa după cum ne dovedesc piesele din mormintele de la Rădăuți¹⁴.

Aceste prezențe dovedesc, în afară de unitatea de gust din spațiul carpato-dunărean, în materie de costum, de podoabe și de tehnici, ce aparțineau civilizației goticului, sincronismul dintre ritmurile de civilizație din mediul aulic românesc și cele ale Apusului și deci integrarea tot mai pregnantă a societății feudale autohtone în formele de viață, de cultură și de artă ale Europei est-centrale și occidentale.

Pe inelarul mîinii stîngi a înhumatului se afla un *inel masiv din aur*, în greutate de 24,73 g, ce face parte din categoria inelelor cu montură. Veriga și montura fac corp comun fiind realizate prin turnare și cizelare. Diametrul maxim al verigii este de 24,5 mm iar lățimea sa de 6,5 mm în partea inferioară și de 11,8 mm în apropierea monturii (fig. 2).

Decorul verigii, realizat prin turnare, incizare și niellare, este reprezentat în zona opusă monturii de un ornament împletit (entrelacs) și înscris într-un romb. De la acesta pornesc în lungul verigii două împletituri flancate de tot atîtea suprafețe trapezoidale de asemenea niellate. Împletiturile sînt realizate în manieră gotică. Motivul palmei, încadrat de o rețea de linii incizate în care a fost incrustat același email negru, continuă decorația. De aici mai departe veriga se lățește și cunoaște o frîngere spre interior, suprafața sa fiind decorată cu motivul gotic al semi-frunzei rumi¹⁵. În sfîrșit, cîmpul trapezoidal, delimitat de cele două semi-frunze rumi, este acoperit tot cu email negru.

⁹ Henry Harald Hansen, *Histoire du costume*, Paris, 1956, p. 121.

¹⁰ Camille Enlart, *Manuel d'archéologie française*, III, Paris, 1927, p. 71–72 și 74; E. E. Viollet-le-Duc, *Dictionnaire raisonné du mobilier français de l'époque carlovingienne à la renaissance*, III, Paris, 1972, p. 279–280; Paul Past, în *Actes du 1^{er} Congrès International d'histoire du costume*, Veneția, 1952, p. 28–40; J. Quicherat, *Histoire du costume en France depuis les temps les plus reculés jusqu'à la fin du XVIII^e siècle*, Paris, 1875, p. 277.

¹¹ Maria Gutkowska, *Rychlewska Historia Ubirow*, Cracovia, 1968.

¹² Costumul cîtorului zugrăvit în altarul bisericii din Strei este reprezentat de o tunică și un pieptar închis în fața cu nasturi pînă la gît (I. D. Ștefănescu, *La peinture religieuse en Valachie et en Transylvanie depuis les origines jusqu'au XIX^e siècle*, Paris, 1932, p. 217–218, fig. 13, pl. VII).

¹³ Imaginile păstrate în pictura murală din Biserica Domnească de la Curtea de Argeș — portretul cavalerului zugrăvit în naos, precum și cel al cîtorului — alături de cele aflate pe monedele Țării Românești sau de accesoriile vestimentare din mormîntul voievodal (M₁₀) din lăcașul amintit constituie dovezi ale prezenței acestui tip de costum la sud de Carpați. (V. Drăghiceanu, BCMI, 1919–1923 (1923), p. 112–113, pl. VII; N. Iorga, *Domnii români după portrete și fresce contemporane*, Sibiu, 1930, pl. 2; I. D. Ștefănescu, *op. cit.*, p. 57).

¹⁴ Tot despre un costum feudal „de aparat”, de tipul tunicii, este vorba și în cazul mormîntului, atribuit lui Lațcu, din prima biserică de la Rădăuți (Vezi: Lia Bătrîna și Adrian Bătrîna, *op. cit.*, p. 196–197).

¹⁵ Motiv fundamental al Orientului musulman, devenit o temă clasică în occident începînd din secolul XIII și menținut pînă în a doua jumătate a secolului XIV (Jurgis Baltrušaitis, *Evul mediu fantastic*, București, 1975, p. 77).

Montura, înaltă de 5,5 mm și de formă rectangulară (14,2 × 11,5 mm), este formată dintr-o placă masivă ce este acoperită pe suprafețele laterale cu email negru și are dispuși în colțuri patru gryli¹⁶ zoomorfi constind din capete și labe de lei. În compoziția monturii rolul grylilor este acela de a prinde o pastilă tot de aur, de formă dreptunghiulară (8,5 × 7,8 mm), care nu face corp comun cu restul piesei. Acest mod de fixare al pastilei prin intermediul grylilor este similar cu sistemul de prindere al gemelor și camelelor prin ghiare întinse pe inele contemporane celui de la Rădăuți. Pastila conține o inscripție cu caractere arabe, ce redă numele lui Alah¹⁷, înscrisă într-un chenar realizat din trei linii incizate, dintre care două continue și una punctată. Ceea ce atrage atenția în mod deosebit este maniera stingace în care au fost incizate pe pastilă atât inscripția, cât și chenarul, în raport cu decorul restului piesei ce denotă un rafinament deosebit.

Cît privește rosturile acestui inel, conținutul inscripției, modul de prindere al pastilei, precum și prezența grylilor¹⁸ permit o singură interpretare și anume cea potrivit căreia este vorba de un *inel-talisman*, menit, în concepția medievală, să apere pe purtător de boli și de tot soiul de alte primejdii. Semnele cabalistice și formulele talismanice redată în diferite limbi¹⁹ pe o mare diversitate de piese de podoaabă, între care și pe inele, invocă sprijinul divinității în apărarea sănătății și obținerea succesului, constituind în aceste vremuri un articol de primă necesitate²⁰. Și aceasta cu atât mai mult cu cît începînd cu mijlocul sec. XIV ucigătorul flagel al cumei se abate cu o violență puțin obișnuită asupra Europei²¹. Nu este exclus ca această cumplită epidemie să fi ajuns și la răsărit de Carpați²² chiar din răsăritul tătarese unde ea izbucnise încă din anul 1346.

Ținînd cont de aspectul său general, precum și de inscripție, inelul pare să fi fost realizat de un artist occidental într-un atelier cosmopolit de felul celor de la Pera, Cafa sau Cetatea Albă, importante centre de „civilizație portuară”, pentru ca apoi să fie purtat de către negustori,

¹⁶ Grylii sînt figuri stranii rezultate din deformarea puternică a unor ființe al căror corp este compus doar din capete și labe (*Ibidem*, p. 17—19). Frecvent întîlniți în glictica greco-romană (C. Babelon, *La gravure en pierre fine*, Paris, 1894, p. 176, fig. 135) ei vor fi preluați, odată cu mitul gemelor, de lumea gotică care din sec. XII manifestă o adevărată predilecție pentru aceste ființe fantastice, chiar dacă se limitează la un anume bestiar (J. Baltrušaitis, *op. cit.*, p. 14 și 38—39).

¹⁷ Citirea inscripției a fost făcută pentru prima dată de Octavian Iliescu și apoi de Virgil Ciociltan, cărora le mulțumim și cu acest prilej pentru bunăvoință.

¹⁸ Piesele cu gryli erau socotite a avea puteri magice (cf. C. A. Böttiger, *Kleine Schriften*, Dresda, 1836, p. 460—461; A. Furtwängler, *Die antiken Gemmen*, III, Berlin, 1900, p. 353 și 363).

¹⁹ N. Vătămanu, *Medicina veche românească*, București, 1970, p. 92—94 și 194—196.

²⁰ V. Gordon-Childe, *Făurirea civilizației*, București, 1966, p. 124.

²¹ E. Carpentier, în *Annales E.S.C.*, 17 (1962), nr. 6, p. 1092.

²² O mențiune din *Cronica Dubnicense* ne arată că pe la mijlocul sec. XIV în „Tartaria” — pentru regatul maghiar țările române aflate sub stăpînire tătarilor — ciuma ar fi pricinuit pierderea a 300 000 de vieți omenești (N. Iorga, *BSH*, 10, 1923, p. 10). Această știre pare a fi confirmată de cercetările arheologice de la Baia în cursul cărora a fost identificată o mare groapă comună, cu oseminte omenești calcinate, în apropierea bisericii de lemn ridicate aici la mijlocul sec. XIV. Această prezență nu poate fi pusă decît pe seama unei epidemii (cf. Lia Bătrîna și Adrian Bătrîna, *Cercetări arheologice*, Muzeul național de istorie, București, 6, 1983).

alături de pinzeturi și stofe franco-lombarde, spre hinterlandul mongol ce manifesta o permeabilitate deosebită față de aceste articole de lux²³.

Contrastul evident ce se poate remarca între calitățile artistice deosebite ale inelului și modul mai puțin îngrijit în care au fost realizate chenarul și inscripția constituie o observație de o deosebită importanță. Ea constituie dovada de necontestat a faptului că inscripția nu a fost incizată de la bun început în atelierul și de meșterul care a realizat inelul — piesa nefiind, deci, destinată unui anumit personaj sau unei anumite lumi — ci abia după ce a ajuns sau în momentul în care trebuia să intre în posesia primului său deținător, reflectind în ultimă instanță prin conținutul său opțiunea și credința acestuia. Din aceste date se degajă concluzia fermă că, înainte de a ajunge în proprietatea ultimului său posesor, Bogdan I, inelul-talisman a mai fost deținut cel puțin de un personaj care făcea parte, fără îndoială, din înalta societate mongolă din moment ce a dispus incizarea pe montură a numelui lui Alah. De la acest feudal și de aici — pe căi și în împrejurări care, deocamdată, nu pot fi elucidate pe deplin — inelul-talisman a ajuns în posesia celui dintâi domnitor al Moldovei.

În privința modului în care el putea ajunge în posesia lui Bogdan I se profilează trei ipoteze: vânzarea de către feudalul mongol și cumpărarea de către domnitorul român a inelului în cadrul unor schimburi culturale ce, desigur, aveau loc între cele două regiuni, dobândirea piesei în urma unei lupte și, în sfârșit, dăruirea lui de către vechiul posesor. Prima ipoteză este puțin probabilă, deoarece este greu de crezut că un înalt personaj mongol s-a dispensat, prin vânzare, de un obiect înzestrat — în concepția sa — cu calități talismanice. Pe de altă parte, dacă ar fi dorit să cumpere un atare obiect, Bogdan I ar fi ales un talisman cu o inscripție creștină redată în limba latină — piese de acest fel fiind frecvente în vremea lui²⁴ — pe care să o înțeleagă. A doua ipoteză trebuie înlăturată și ea, dacă se are în vedere semnificația deosebită pe care inelul l-a avut pentru Bogdan I din moment ce a fost înmormintat cu el, fapt ce nu s-ar fi întimplat cu o simplă pradă de război. Rămâne de acceptat că transferul unui asemenea inel-talisman din lumea feudalilor mongoli spre cea a feudalilor est-carpatici s-a produs în anumite condiții și presupune, după părerea noastră, un alt gen de legături, oferind interesante sugestii privitoare la angrenajul relațiilor politice internaționale din vremea lui Bogdan I. Acest inel, purtat de Bogdan I în ultimii săi ani de viață, constituie, în ultimă instanță, o singură deocamdată și cu atât mai prețioasă mărturie a legăturilor întreținute de primul domn al Moldovei cu un înalt personaj mongol. Or, ni se pare firesc ca aceste legături să fi existat din moment ce mongolii — chiar dacă, după moartea hanilor Jani-Băg (1357) și Berdi Băg (1359), Hoarda de Aur își diminuase forța ofensivă — rămân pe mai departe puternici, sub autoritatea lor aflându-se

²³ Deși Coranul a interzis purtarea de către bărbați a bijuteriilor de aur (cf. Gaston Migeon, *Manuel d'art musulman, II, Les arts plastiques et industriels*, Paris, 1907, p. 158), ele vor fi folosite și în mod special cele cu rol de talisman.

²⁴ În mormintele din Biserica Domnească de la Curtea de Argeș au fost descoperite inele-talisman cu formule de felul: „Ave Maria, gratia plena, Dominus tecum”, „Jesus autem transiens per medium illorum ibat” sau „Hilf Ghoth” (Cf. V. Drăghiceanu, *op. cit.*, p. 63, 65—66).

întreaga zonă meridională a Europei răsăritene²⁵. În ciuda războaielor civile, a disputelor pentru tron în cadrul Hoardei de Aur și a scindării acesteia (Hoarda Albă și Hoarda Albastră)²⁶ o bună parte din sud-estul Moldovei continuă, și după victoria lui Bogdan, să se afle în stăpînirea mongolilor (Hoarda albă), situație ce se va menține oricum pînă la o dată ulterioară anului 1369²⁷. Începînd cu anii 1362/1363 și pînă la sfîrșitul deceniului șapte al secolului al XIV-lea regiunile nord-pontice și zona gurilor Dunării vor fi controlate de hanul Abd Ullah. Monedele cu numele său, bătute la Orașul Nou (Orheiul vechi), unde hanul amintit rezidă cu certitudine în anii 1364–1365, dovedesc că regiunea Nistrului inferior se afla sub stăpînirea sa²⁸, motiv pentru care nu excludem posibilitatea ca Bogdan să fi întreținut strînse legături tocmai cu acest puternic han mongol, aflat în imediata sa vecinătate.

Pe de altă parte, dacă despre o reconciliere între Ludovic de Anjou și Bogdan, odată cu trecerea acestuia în Moldova, nu poate fi vorba, ne apare clar că poziția obținută de maramureșean la răsărit de Carpați și menținerea ei cu toate că „a fost combătut adeseori de oastea regelui”, după cum ne relatează extrem de laconic cronicarul Ioan de Tîrnave²⁹, a fost urmarea firească a deținerii unui potențial militar consistent în măsură să elimine forțele maghiare de aici, în condițiile colaborării strînse cu opoziției din Moldova ai politicii de hegemonie a Angevinilor, precum și a unor mijloace și a unui ansamblu de relații politice întreținute de domnitorul român în vederea consolidării poziției sale.

Existau deci interese comune, pentru mongoli — stăvilirea expansiunii maghiare, pentru români — păstrarea independenței de puțină vreme dobîndită, care motivau o asemenea colaborare la perfectarea căreia hanul mongol va fi căruit aliatului său, între alte bunuri de preț, și un asemenea inel pentru a întări înțelegerea și a-l feri de eventuale primejdii. Astfel, „colaborația militară între români și tătari”, cum a fost enunțată pentru prima dată de Nicolae Iorga în 1926³⁰ — explicată prin toleranța manifestată de mongoli față de românii ortodocși, cit și prin ostilitatea permanentă a acestora față de catolicism și față de tendințele regatului maghiar de a-și impune dominația pe versanții răsăriteni ai Carpaților —, poate fi urmărită nu numai în documentele papale sau în acelea ale cancelariei maghiare din secolele XIII–XIV — în care sub numele de „schismatici” românii est-carpatici sînt pomeniți, alături de tătari, într-o serie de acțiuni întreprinse împotriva regatului maghiar³¹ —, ci și în documentele arheologice, de felul celor descoperite la Rădăuți. Ele atestă că și în vremea lui Bogdan I această colaborare a funcționat, constituind unul din mijloacele utilizate de acesta în vederea consolidării poziției tînărului stat românesc și a respingerii presiunilor exercitate asupra sa de regatele catolice învecinate.

²⁵ Victor Spinei, *Moldova în secolele XI–XIV*, București, 1982, p. 323.

²⁶ *Ibidem*, p. 273.

²⁷ *Ibidem*, p. 321, 325–326.

²⁸ *Ibidem*, p. 276–277.

²⁹ Johannis de Thwroc, *Chronica Hungarorum ab origine gestis*, în SRH — Schwandtner, I, p. 196.

³⁰ N. Iorga, ARMSI, s. 3, t. 7 (1926), nr. 4, p. 3.

³¹ DIR, C, veac XI–XIII, vol. I, nr. 277; veac XIII, vol. II, p. 11–13, p. 78, 133, 331 și 354; veac XIV, vol. I, p. 223; veac XIV, vol. II, p. 159; veac XIV, vol. III, p. 499.

UN TÉMOIGNAGE ARCHÉOLOGIQUE SUR LES RELATIONS INTERNATIONAUX DE LA MOLDAVIE AU TEMPS DE BOGDAN I

RÉSUMÉ

Les recherches archéologiques entreprises ces dernières années à l'Eglise princière de Rădăuți, nécropole des premiers princes de Moldavie, ont donné lieu, par les matériaux mis au jour et par les données recoltées, à une série d'interprétations inédites concernant certains aspects controversés ou insuffisamment connus de l'histoire antérieure à la constitution de l'Etat féodal de Moldavie et de celle de ses premières décennies d'existence. A cette occasion on a pu identifier et fouiller la tombe du premier prince de Moldavie, Bogdan I^{er}. Le mobilier funéraire qu'il renfermait consiste en une précieuse parure de boutons en argent doré et en une bague en or, qui permettent de constater une fois de plus l'unité de goût régnant dans l'espace carpatodanubien au XIV^e siècle en matière de costume, d'objets de parure et de techniques, qui relèvent de la civilisation gothique, ainsi que le synchronisme entre les rythmes de civilisation du milieu de cour roumain et ceux d'Occident. Plus importantes même que ces constatations sont peut-être, cependant, les suggestions fournies par certaines pièces en ce qui concerne les relations internationales de la Moldavie à l'époque de Bogdan I^{er} : nous nous référons à la bague-talisman portée par ce prince au cours de ses dernières années de vie, qui constitue le seul — et d'autant plus précieux — témoignage des relations entretenues par le premier prince de Moldavie avec un haut personnage mongole, dans un effort commun pour endiguer l'expansion maghiare à l'est des Carpates.

EXPLICATION DES FIGURES

Fig. 1. Eglise princière de Rădăuți. Parure de boutons (1—4) découverte dans la tombe n° 85(5), attribuée au voévode Bogdan I^{er}.

Fig. 2. Eglise princière de Rădăuți. Bague avec sa monture découverte dans la tombe n° 85, attribuée au voévode Bogdan I^{er}.

AȘEZAREA NEOLITICĂ DE TIP ALDENI II DE LA MĂLĂEȘTII DE SUS (JUD. PRAHOVA)

DE

EUGEN COMȘA și VASILE GEORGESCU

Cu prilejul unor cercetări arheologice de suprafață, pe teritoriul satului Mălăeștii de Sus, comuna Dumbrăvești, jud. Prahova (la 25 km nord de Ploiești, spre Slănic), a fost descoperită o așezare neolitică, aparținând purtătorilor aspectului cultural Aldeni II¹. Ea se află pe terasa de vest a riului Vârbilău, numită „Mornel”, în punctul „La Ripă”. Terasa are o lungime de circa 300 m. Marginea malului este crestată, formind zece prelungiri, ca niște semicercuri, înalte, acoperite cu crîng. Capul de nord al malului fiind prăpăstios, localnicii l-au numit „La Ripă”. El cotește spre apus unde este o vale îngustă și adîncă, drept hotar, acoperită cu crîng mai mare, din gura văii înălțîndu-se masiv „Ripa”.

În apropierea Ripii se află prima prelungire a terasei, numită „La Bughiu”, cea mai nordică și cea mai înaltă, circa 30 m față de nivelul apei, avînd pe trei părți maluri abrupte, inaccesibile. Aici se găsește așezarea neolitică. Suprafața pe care sînt răspîndite resturile de locuire are o formă aproximativ ovală, cu lungimea de circa 60 m și lățimea de aprox. 30 m, terenul fiind la mijloc puțin mai ridicat datorită urmelor de viață omenească, din epoca neolitică². Din acest punct locuitorii din vechime aveau un larg cîmp de vedere spre sud și spre nord.

Plugul a scos la iveală numeroase bucăți de lipitură arsă, cu multe urme de paie. Ele constituie o dovadă evidentă a cultivării plantelor. Amintim apoi diverse fragmente ceramice pe care sînt imprimare urme de boabe de griu și mai multe rîșnite, de dimensiuni medii, de formă ovală, alungită, cu o față albiată, datorită folosirii îndelungate.

Tot de pe arătură, s-au adunat oase izolate de animale (în principal de bovine), dovedind creșterea vitelor.

O altă ocupație documentată a fost torsul, oglindit prin descoperirea citorva fusaiole de formă bitronconică (cu diametrul de cca 3 cm) (fig. 8/2) și a unor cioburi rotunde și perforate (fig. 8/1,3). Ele presupun și o altă indeletnicie și anume, aceea a țesutului.

Dintre unelte, sînt atestate numeroase piese de silex. A fost folosit, drept materie primă, mai ales silexul de culoare cafenie-gălbui, probabil

¹ Pentru caracterizarea acestui aspect cultural a se vedea : Gh. Ștefan, Raport MNA, 1944, p. 31—34 ; *Ibidem*, p. 74—76 ; M. Petrescu-Dîmbovița, Materiale, 1, 1953, p. 13—155 ; Eugen Comșa, SCIV, 14, 1963, 1, p. 7—26 ; Ion T. Dragomir, Danubius, 2—3, 1969, p. 45—61.

² Mulțumim în mod deosebit locuitorului Gh. Nistor, din satul Mălăeștii de Sus, care a strîns materiale arheologice de pe terasa de vest a Vârbilăului, ne-a indicat punctele și a susținut efectiv cercetarea arheologică de suprafață.

de tip „balcanic”. Sînt și cîteva piese din silex cenușiu a cărui origine este mai greu de precizat (poate proveni din zăcămintele aflate în sudul jud. Brașov). Nu excludem și posibilitatea ca oamenii din așezare să fi utilizat și silex local, adunat din albia râului Vărbilău. S-au descoperit numeroase lame întregi și fragmentare (fig. 1 și 2). Sînt și mai multe segmente de lame cu margini lustruite. Răzuitoarele sînt, de obicei, lucrate pe așchii pregătite anume (fig. 3). Ca și în cazul lamelor, sînt de semnalat răzuitoarele microlite (de 2 cm lungime). Amintim un perforator, cu vîrf rupt și marginile lustruite (fig. 3/2) și un percutor de formă sferică. Pe lîngă unelte de silex, dar pe scară mult mai redusă, s-au utilizat și altele lucrate din gresie silicifiată, originară din zona curbării Carpaților, ajunse în regiune tot pe calea schimburilor.

Unelte de piatră șlefuită sînt reprezentate prin cinci piese lucrate din tuf vulcanic (fig. 4). Trei din ele sînt plate, neperforate : a) un toporaș de formă aproape dreptunghiulară, cu tăișul arcuit, are secțiunea transversală dreptunghiulară cu colțurile arcuite și secțiunea longitudinală simetrică (fig. 4/1); b) o dălțiță păstrată întreagă prelungă, cu secțiunea transversală plan-convexă și cea longitudinală, asimetrică (fig. 4/3); c) dălțiță fragmentară, îngustă și prelungă (fig. 4/4). Două unelte de piatră, făcute tot din tuf vulcanic, sînt perforate. Din prima piesă, un topor-ciocan (fig. 4/5), s-a păstrat o porțiune mică de lîngă gaura de fixare a cozii. Perforarea s-a făcut dintr-o singură parte. Orificiul are forma tronconică. A doua piesă, miniaturală (fig. 4/2), a fost tot un toporaș-ciocan, din care s-a păstrat numai brațul cu tăișul. Orificiul s-a făcut din două părți. Are formă bitronconică, unirea făcîndu-se în dreptul bazelor mici.

Ca piese deosebite, folosite la tatuaj sau mai curînd la ornamentarea țeșăturilor, menționăm : o pintaderă întreagă, cu minerul scurt, lătit la bază și perforat la partea superioară (fig. 5/4). Pe fața discului, pintadera are o volută în relief. Dintr-o altă pintaderă, s-a păstrat numai o parte din disc, ornamentat tot cu o volută (fig. 5/5).

Ceramica este reprezentată prin numeroase fragmente de vase de diferite dimensiuni, modelate din pastă amestecată cu o cantitate mare de cioburi pisate. Se pot deosebi două categorii principale : vasele de uz comun (fig. 11) și cele din pastă fină (fig. 12, 13).

Prima categorie este documentată, mai cu seamă, prin diverse borcane cu corpul arcuit (de ex. fig. 11/1, 3, 6, 8). Dintre ele, menționăm unele cu corp bombat, accentuat și cu buza scundă, răsfrintă în afară. Sînt și vase mari, cu gitul cilindric, înalt și corpul bombat; apoi, vase foarte mari (unele cu pereții pînă la 3 cm grosime), pentru păstrarea rezervelor de hrană. Semnalăm și castroanele mari, adînci, de formă bitronconică. De asemenea, s-au găsit și cîteva fragmente de suporturi înalte, cilindrice, cu partea de mijloc arcuită, similare celor din aria învecinată a culturii Cucuteni. Dintre fragmentele mai deosebite semnalăm și un ciob gros, cu cîteva orificii mari, distanțate (fig. 12/10). Diverse vase aveau torți masive sau tortițe perforate vertical.

Vasele din această categorie erau ornamentate, de obicei, cu barbotină (fig. 11/8, 9, 11—13), mai ales, cu virci, mai rar cu barbotină neorganizată, asociată cu cîte un șir de adîncituri, făcute neglijent cu degetul în lungul buzei (fig. 11/3, 8), iar pe corp, cu proeminențe de diferite forme

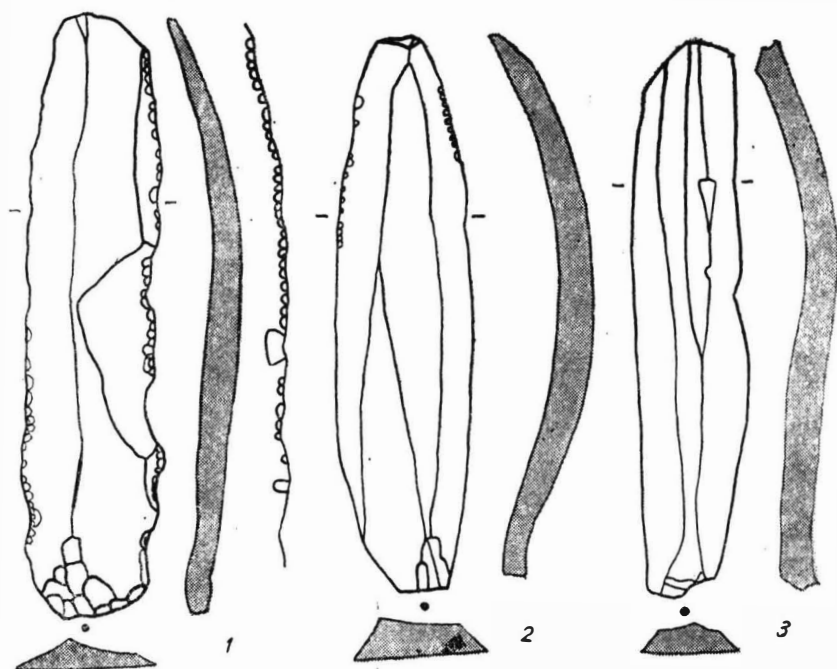


Fig. 1. Mălăeștii de Sus. Lame de silex.

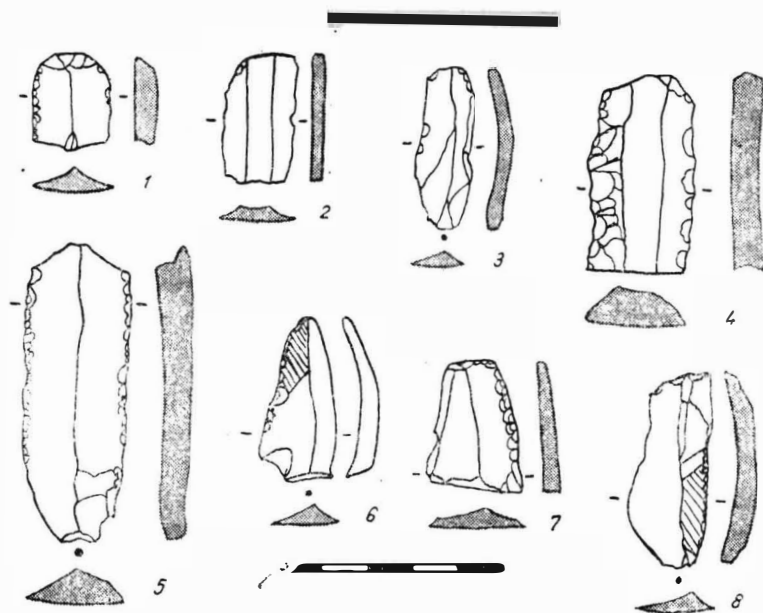


Fig. 2. Mălăeștii de Sus. Unelte de silex.

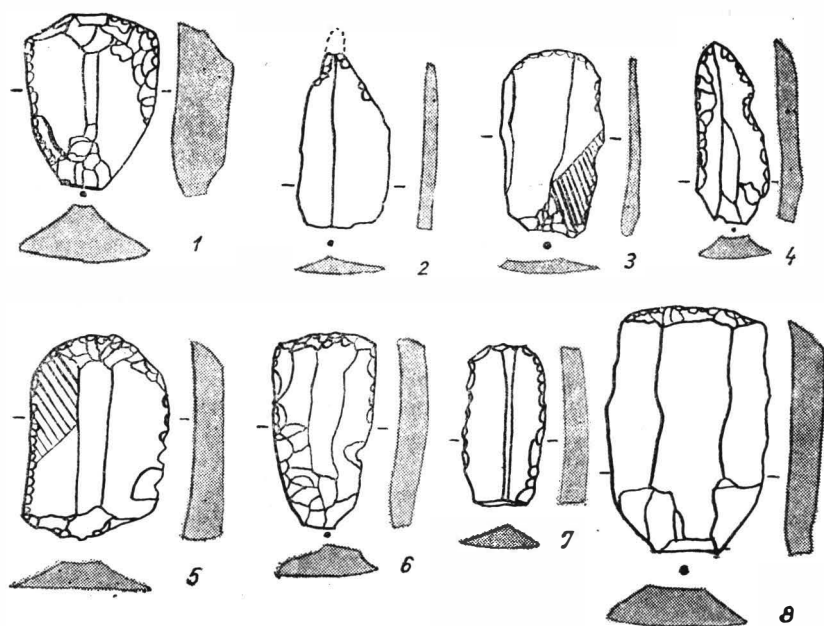


Fig. 3. Mălăeștii de Sus. Unelte de silex.

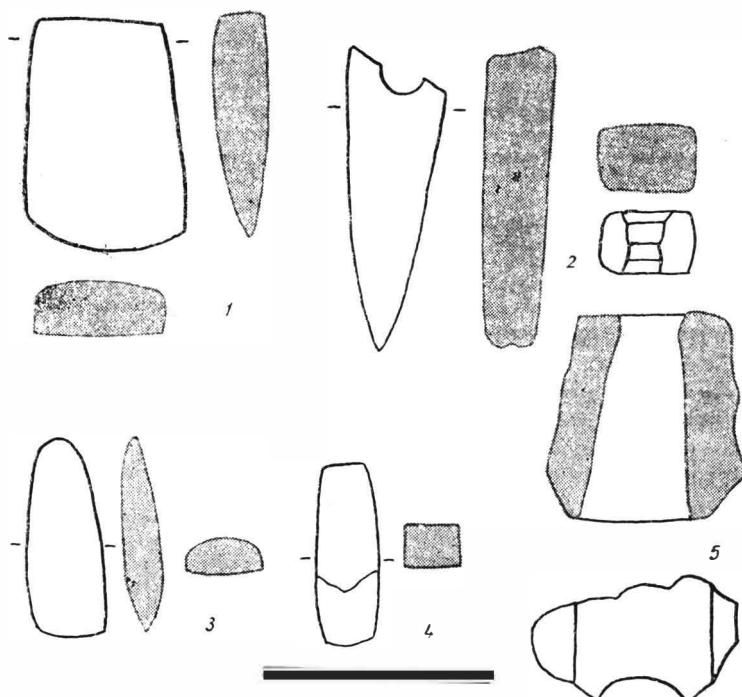


Fig. 4. Mălăeștii de Sus. Unelte de piatră șlefuită.

și mărimi (fig. 11/6, 7, 9). Mai rar, se întâlnește decorul din linii incizate, paralele, dese, verticale (fig. 11/10) sau acela format din briuri în relief, scurte, verticale.




Fig. 5. Mălăeștii de Sus. 1 figurină feminină de lut ars; 2 picior de figurină; 3 pandantiv amuletă de lut ars; 4-5 pintadere.

S-au găsit și câteva miniaturi de vase: un castronaș (fig. 8/7), un „borcan” cu două rânduri de proeminente mici (fig. 8/6), un altul ornamentat, de sus până jos, cu linii incizate verticale, dese.

Mai interesantă este categoria vaselor din pastă fină (fig. 12 și 13). Din această serie sînt de menționat, mai ales, destul de multe pahare și castroane adinci, de mărime mijlocie, ornamentate cu caneluri paralele și orizontale, distanțate, asociate, de regulă, cu câteva adîncituri rotunde sau ovale (fig. 13/2, 5, 7, 8, 13, 17), specifice (cu analogii apropiate în așezarea de la Aldeni). Un decor obișnuit, pe multe vase, este format din linii incizate, cu caracter spiralic, sau din benzi mărginite de câte două linii orizontale, între care sînt intercalate ovale prelungi sau linii oblice, paralele. Mai sînt de menționat castroane largi, cu partea de sus arcuită puțin spre interior; apoi, vase cu corp bombat, accentuat, cu buza îngustă. Pe un ciob mic, dintr-un vas cu corpul bombat, decorul este alcătuit din șiruri de adîncituri ovale, neregulate, paralele (fig. 11/2).

Dintre piesele mai deosebite, semnalăm un vas ca un fel de căuc, cu tub de vărsare (fig. 7/6). S-a găsit și un tub gros și arcuit (fig. 12/5).

Din aceeași categorie ceramică fac parte și polonicele emisferice, cu coadă triunghiulară, prelungă, cu capătul drept sau îndoit în jos, per-

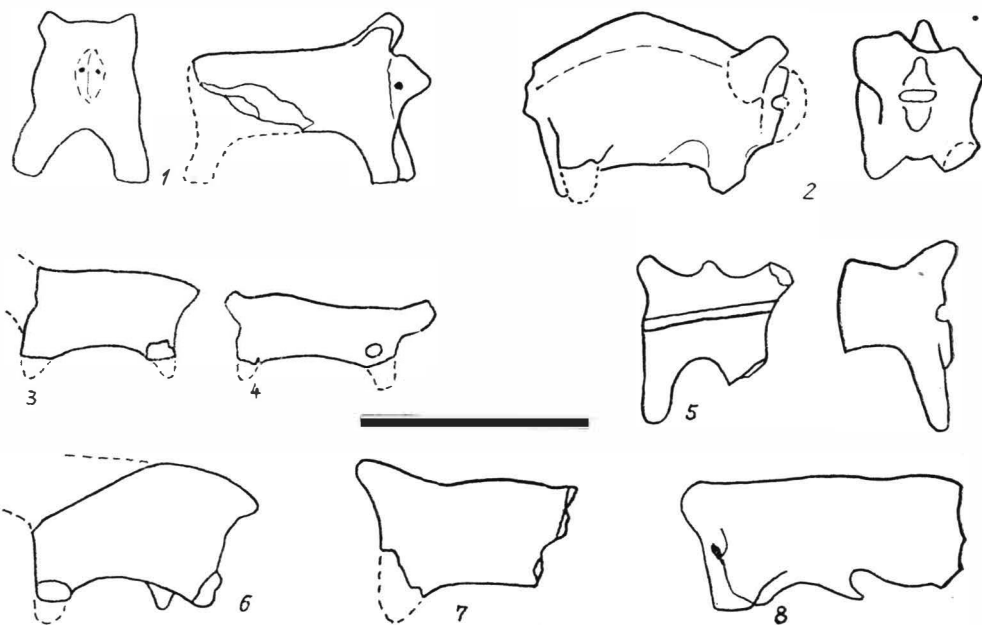


Fig. 6. Mălăești de Sus. Figurine zoomorfe de lut ars.

forate spre vîrf (fig. 9). Un capăt de polonic este perforat și are capătul cu o formă deosebită, rectangular, cu patru prelungiri laterale (fig. 9/5).

Cîteva vase din pastă fină au inel de fund, înalt pînă la 2 cm.

Sînt de amintit și numeroase capace, cu apucături în formă de măciulie plată, lătită lateral, deasupra cu fațetă dreaptă orizontală (fig. 7/1—3).

O atenție deosebită se cuvine să o acordăm cioburilor cu decor pictat, cu culoare galbenă și cu linii subțiri, paralele, cafenii sau negre. Dintre cioburile cu decor pictat, menționăm fragmentul unui capac cu suprafața decorată cu trei linii cafenii, oblice, subțiri, paralele, de la măciulie în jos, restul fiind vopsit cu alb. Mai sînt și alte fragmente de capac, cu un fel de jgheab în jurul măciuliei, vopsit cu alb. Tot cu culoare albă, au fost trasate benzi late, paralele cu partea inferioară a capacelor, iar, uneori, porțiunile intermediare sînt vopsite cu cafeniu. Tot pe suprafața capacelor se făceau pete rotunde mari, cu culoare albă. Menționăm și un fragment de pahar mic, avînd pe el trasate cîteva linii subțiri, oblice, paralele, cu culoare cafenie. Pe unele vase mai mari, din pastă fină, arse la roșu, sînt porțiuni de decor, compus din linii subțiri, dese și paralele, trasate cu culoare cafenie, alternînd cu linii albe, subțiri.

Sînt și cioburi de vase din pastă inferioară, avînd suprafața vopsită cu roșu-vîșiniu, și decorul din linii albe, paralele (motivele au formă de triunghi cu două laturi, din cîte două linii), uneori asociate, cu benzi albe, late și arcuite.

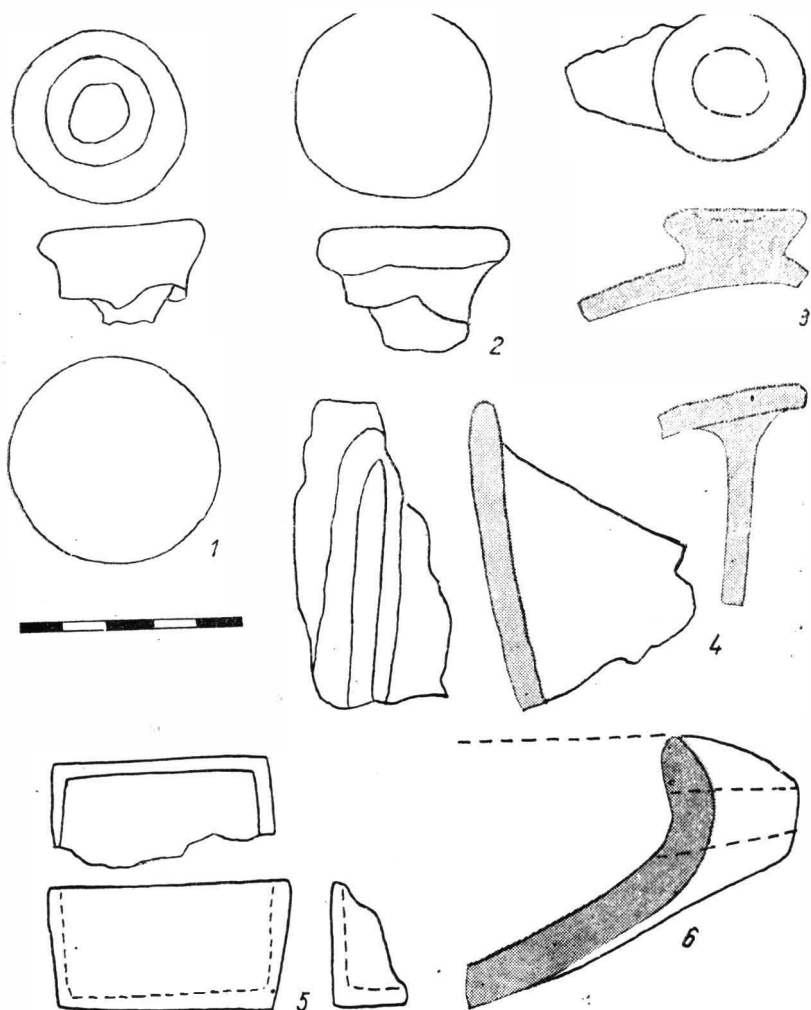


Fig. 7. Măleștii de Sus. 1—3 măciulii de capace; 4 fragment de vas dublu; 5 cutiută de lut ars; 6 fragment de vas cu tub.

Subliniem că majoritatea ornamentelor pictate sînt pe capace sau pe suporturi. Aproape toate fragmentele cu decor pictat au suprafața interioară neregulată, netezită neglijent.

O piesă fragmentară este în formă de cutie rectangulară, cu margini înalte (fig. 7/5). Poate fi o miniatură, redînd interiorul unei locuințe.

Un alt obiect interesant, fragmentar, ca un recipient, privit de sus, are forma triunghiulară, cu laturile arcuite în afară și cu trei piciorușe scunde (fig. 10). Corpul văsciorului este bombat. Înăuntru are urme de culoare verzuie (poate de aramă). Ar putea fi vorba de un creuzet care

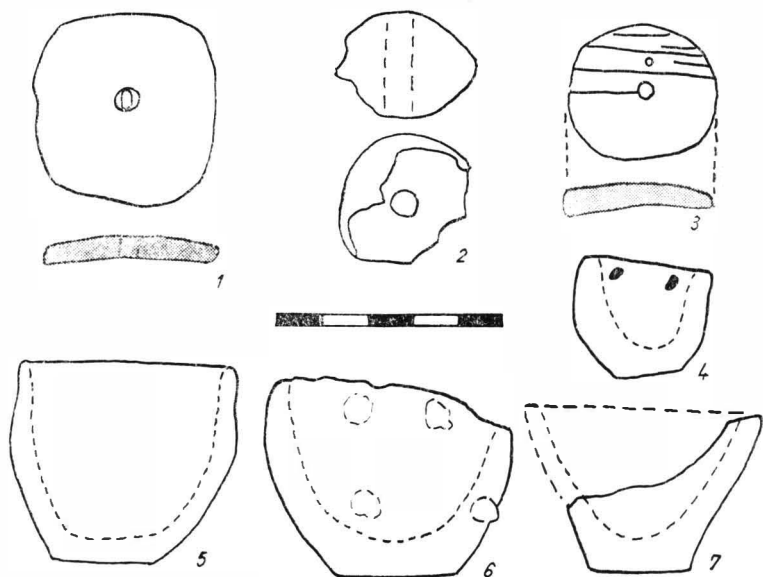


Fig. 8. Mălăeștii de Sus. 1, 3 cioburi rotunde, perforate; 2 fusaiole fragmentară; 4-7 vase miniaturale.

servea la topirea aramei. Concluzia va trebui verificată prin analiza chimică a conținutului.

Plastica antropomorfă este slab reprezentată în cadrul lotului descris. Amintim o figurină feminină, interesantă din mai multe puncte de vedere (fig. 5/1). Îi lipsește capul, dar în dreptul lui este o urmă, care dovedește că a fost modelat separat și fixat pe corp, printr-un bețișor. Brațele sînt rupte dar arcuirea unuia pare să indice că le avea ridicate în sus și lateral. La gît sînt trasate trei linii arcuite, paralele, redînd podoabele purtate la gît sau decorul îmbrăcămînții. Sinii sînt ca două proeminente mici. Partea inferioară a figurinei se lărgeste către bază, dovadă că reprezintă un personaj feminin, îmbrăcat. Partea de jos a figurinei este goală în interior. Mai amintim și porțiunea inferioară a unui picior de figurină antropomorfă, mare și înaltă (fig. 5/2). Laba piciorului este lătită în față și în spate. Prin creștături sînt redade degetele.

Plastica zoomorfă este bine reprezentată (fig. 6). Sînt zece piese fragmentare, redînd unele animale cu corpul masiv și piciorușe scurte, iar altele mai svelte. Mai bine păstrată este o piesă a căreia îi lipsește puțin din partea posterioară (fig. 6/1). Are corpul prelung, picioarele din față lungi, iar botul redat printr-o ciupitură perforată orizontal. Urechile și coarneau sînt rupte. Una din figurine, aproape întreagă, reprezintă un porc cu corpul masiv, cu un fel de creastă pe spate și cu picioare scurte (fig. 6/2).




Fig. 9. Mălăeștii de Sus. Cozi de polonice.

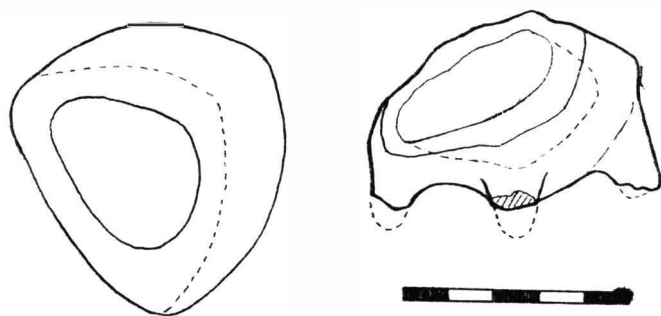


Fig. 10. Mălăeștii de Sus. „Văscior” cu trei picioare.




Fig. 11. Mălăești de Sus. Fragmente ceramice din vase de uz comun.




Fig. 12. Mălăeștii de Sus. Fragmente din pastă fină: 1 cu decor canelat; 2, 4, 7 cu decor pictat cu culoare albă; 3, 8 cu decor incizat; 5 tub de vas; 6, 9 cu proeminente; 10 placă de lut ars, perforată.




Fig. 13. Mălăeștii de Sus. Fragmente de vase din pastă fină: 4, 15 cu decor pictat cu alb; Restul cu alte diferite ornamente: incizate, alveole, proeminențe.

Un alt fragment de figurină zoomorfă redă un animal mascul, cu corpul prelung și subțire (fig. 6/8). Îi lipsește partea din față. Amintim și un corp de animal cu partea din față știrbită (fig. 6/3). Una din figurine atrage atenția prin aceea că a avut git lung și picioarele din față fixate pe corp prin cîte un bețișor (fig. 6/4). La acestea se mai adaugă un cap mic de animal cornut. În dreptul gitului are o fațetă, indicînd faptul că a fost modelat separat de corp. Un fragment reprezintă jumătatea din față a unei figurine, redînd un animal cornut cu picioare lungi (fig. 6/5). Pe spate are o creastă. În general, figurinele descrise sînt modelate neglijent (fig. 6/6, 7).

Dintre podoabe semnalăm un pandantiv de lut ars, rotund, conic, turtit, cu două orificii la partea superioară, ornamentat la exterior cu șiruri de înțepături mici (fig. 5/3). Nu este exclus ca piesa să reprezinte o imitație în lut a pandantivelor de aur.



Pină în prezent așezarea de la Mălăeștii de Sus este cea mai vestică din cadrul arealului Aldeni II.

Ținem să subliniem că materialele arheologice strinse de la suprafața solului, din stațiune, sînt destul de bogate, ceea ce a permis să precizăm unele elemente de cultură materială specifice aspectului Aldeni II din ținutul de la nord de Ploiești. Nu excludem posibilitatea ca așezări de același tip să existe și mai departe spre vest de cea descrisă aici.

Obiectivul nefiind cercetat prin săpături nu sîntem în măsură să precizăm stratigrafia din cuprinsul lui (ne referim la stratul format în cursul epocii neolitice). Un indiciu cu privire la o locuire mai intensă și de durată pare să-l constituie observația că terenul respectiv este ceva mai înalt decît ogoarele din jur.

Precum s-a văzut din cele relatate mai sus, ca tip de așezare obiectivul de la Mălăeștii de Sus nu se deosebește de altele similare din jud. Buzău, cercetate prin săpături.

În privința ocupațiilor, cum este și firesc, datele sînt încă puține. Uneltele, mai ales cele din silex, sînt numeroase dovedind că existau posibilități mari de obținere a materiei prime, din zonă sau pe calea schimburilor cu alte comunități mai depărtate.

Interesante sînt observațiile făcute asupra ceramicii. Se cuvine să subliniem faptul că deși au fost cercetate prin săpături cîteva așezări de tip Aldeni II din zona de dealuri a Munteniei, pină acum au fost publicate prea puține materiale de acest tip. Prin numărul de fragmente ceramice prezentate lotul nostru este cel mai bogat.

După cum se știe aspectul cultural Aldeni II aflat în ținuturile dintre criile de răspindire ale culturilor Cucuteni și Gumelnița s-a format din amestecul unor elemente specifice celor două culturi. Din observațiile făcute pină acum rezultă că în unele stațiuni predomină în domeniul ceramicii elementele de tip Gumelnița, iar în altele cele de tip Cucuteni. În complexul de la Mălăeștii de Sus, unele elemente principale (cum sînt paharele) sînt de tip cucutenian. Elementele specifice culturii Gumelnița sînt foarte puține. În stadiul actual al cercetării, pare să rezulte că în zona din preajma Teleajenului predomină elementele cucuteniene, de pus

în legătură cu o influență puternică și probabil cu contacte avute cu comunitățile din sud-estul Transilvaniei. Nu putem trece cu vederea și constatarea că fragmentele ceramice cu decor pictat din obiectivul cercetat prezintă unele particularități, neîntlnite în alte așezări similare.

Atrage atenția numărul apreciabil al figurinelor, mai cu seamă al celor zoomorfe.

În încheiere, se poate spune că așezarea prezentată este importantă, deși a fost cercetată numai la suprafață, din două puncte de vedere : a) delimitează spre vest arealul Aldeni II și b) se află într-o zonă relativ puțin cercetată în privința epocii neolitice.



Dintre materialele strinse de la suprafața solului sint de semnalat și câteva cioburi deosebite, care datează din epoca bronzului³. Ne referim la o ceașcă adincă tronconică, cu toartă scurtă verticală. Suprafața ei este neregulată. Drept decor, lingă buză, are o proeminență mică, alungită, pe orizontală. Din cele câteva tortițe adunate, amintim una de la o ceșcuță din pastă fină. Pe partea de sus a torții este un buton ca o pastilă mică. Forma acestei torți este specifică vaselor din cultura Tei. Constatarea ne face să atribuim aceleași culturi și celelalte câteva fragmente de torți și de vase similare. Este o dovadă că pe locul „Mornel” sau în preajma lui a existat o așezare de tip Tei. Subliniem că este cel mai nordic punct, cunoscut pînă acum, cu astfel de descoperiri din jud. Prahova.

Tot pe locul „Mornel” s-au găsit și câteva cioburi din pastă grosolană, din borcane înalte, cu corpul arcuit, ornamentate, mai jos de buză, cu câteva briuri în relief, alveolare, asociate, probabil, cu proeminențe. După aspect, aceste cioburi par să dateze din prima epocă a fierului⁴.

L'AGGLOMÉRATION NÉOLITHIQUE DE TYPE ALDENI II DÉCOUVERTE À MĂLĂEȘTII DE SUS (dép. de Prahova)

(RÉSUMÉ)

Par des recherches archéologiques exécutés à la surface du terrain au lieu dit „Mornel” dans les environs du village Mălăeștii de Sus on a découvert une agglomération appartenant au facies culturel Aldeni II, jusqu'à présent le plus ouestique complexe de ce type.

On a recueilli à la surface du sol des nombreuses outils en silex, en pierre polie, ainsi que des fragments céramiques quelqu'une d'eux à décor peint. De même on a trouvé des figurines : une représentant une personne féminine et encore d'autres zoomorphes.

³ Aducem mulțumirile noastre octogenarului Vasile Simion, cu care am cercetat (în apropierea așezării neolitice) „Dealul Coțofeneștilor”, reușind a întocmi „Istoricul descoperirii coifului de aur de la Coțofenești”. Pe versantul sudic al dealului amintit, pe locul „Pe Ciobănească”, am găsit ceramică și monede dacice.

⁴ Pe această cale aducem sincere mulțumiri Mariei Gh. Georgescu din Mălăeștii de Sus, care a dat tot sprijinul cercetării arheologice.

EXPLICATION DES FIGURES

Fig. 1. Mălăeștii de Sus. Lames en silex.

Fig. 2 et 3. Mălăeștii de Sus. Outils en silex.

Fig. 4. Mălăeștii de Sus. Outils en pierre taillée.

Fig. 5. Mălăeștii de Sus. 1. Figurine en terre cuite, représentent une femme; 2. Pied d'une figurine; 3. Pendantif-amulette en terre cuite; 4—5. Pintadères.

Fig. 6. Mălăeștii de Sus. Figurines zoomorphes en terre cuite.

Fig. 7. Mălăeștii de Sus. 1—3 Pommés des couvercles; 4. Fragment céramique provenant d'un vase double; 5. Fragment d'un vase „boîte”; 6. Fragment d'un vase avec tuyau.

Fig. 8. Mălăeștii de Sus. 1, 3. Tessonnes rondes perforées; 2. Fusaiote fragmentaire; 4—7. Vases en miniature.

Fig. 9. Mălăeștii de Sus. Manchons des grandes cuillers.

Fig. 10. Mălăeștii de Sus. Petit vase à trois pieds.

Fig. 11. Mălăeștii de Sus. Fragments céramiques des vases d'usage commun.

Fig. 12. Mălăeștii de Sus. Fragments céramiques en pâte fine: 1. Avec décor à cannelures; 2, 4, 7. À décor peint avec de la couleur blanche; 3, 8 À décor incisé; 5. Tuyau d'un vase; 6. Fragments avec des proéminences; 10. Plaque en terre cuite, perforée.

Fig. 13. Mălăeștii de Sus. Fragments des vases en pâte fine: 4, 15. À décor peint avec de la couleur blanche; Le reste ayant ornement incisé, proéminences, alvéoles.

CONTRIBUȚII ARHEOLOGICE LA ISTORIA BANATULUI ÎN SECOLELE VII-IX E. N.

DE

ADRIAN BEJAN

Pentru epoca prefeudală, cunoașterea istoriei teritoriului cuprins între cursul inferior al Mureșului, riul Tisa și Dunăre (Banatul) este încă mult îngreunată de numărul relativ mic de descoperiri arheologice intrate în circuitul științific prin publicarea lor în literatura de specialitate; materialele arheologice mai vechi, provenind, în majoritatea lor din descoperiri fortuite, nu permit concluzii istorice, iar descoperirile recente sînt încă în mare parte inedite. De aceea, lucrările istorice apărute la noi în țară și în străinătate, care au inclus teritoriul Banatului în sfera lor de cercetare, s-au axat îndeosebi pe descoperiri provenind din spațiile învecinate celui bănățean, datele oferite de aceste zone generalizîndu-se și pentru Banat.

Materialele arheologice ce fac obiectul investigației noastre provin de pe teritoriul Banatului. Publicarea lor constituie un punct de plecare pentru o mai bună cunoaștere a epocii prefeudale în Banat în contextul istoriei naționale.

I. CERAMICĂ DIN COLECȚIA VECHĂ A MUZEULUI BANATULUI, TIMIȘOARA

1. *Jebel* (com. Jebel, jud. Timiș)¹. Văscior de mici dimensiuni, apropiindu-se prin forma sa de pahar. Aspectul zvelt se datorează corpului tronconic, cu fundul mic, pereții foarte puțin curbați, umăr puțin profilat și plasat spre extremitatea superioară a vasului, unde diametrul se mărește foarte mult față de fund. Gura vasului, cu diametrul aproape dublu față de cel al fundului, are buza puțin răsfrîntă spre exterior și terminîndu-se rotunjit. Fundul este mic și drept. Vasul, puțin excentric față de axă, este lucrat cu mina, din pastă cenușiu-negricioasă. Dimensiuni: Înălțime 12,6 cm, diametrul gurii 8,2 cm, diametrul maxim 8,5 cm, diametrul fundului 4,5 cm (fig. 1/7; 2/2).

2. *Lovrin* (com. Lovrin, jud. Timiș)². Vas lucrat la roata înceată, de tipul oalei-borcan. Execuție mai puțin îngrijită, asimetrică. Forma ușor bitronconică, cu diametrul maxim pe mijlocul vasului, iar buza răsfrîntă în exterior și rotunjită. Păstrat fragmentar, lipsește o parte din buză, pînă peste umăr. Fundul, bombat, are zgiriate cele două axe (diametre) în formă de cruce. Pereții, groși, sînt din pastă zgrunțuroasă,

¹ Muzeul Banatului, inventar IV, nr. 6692.

² M.B. IV, 4363.

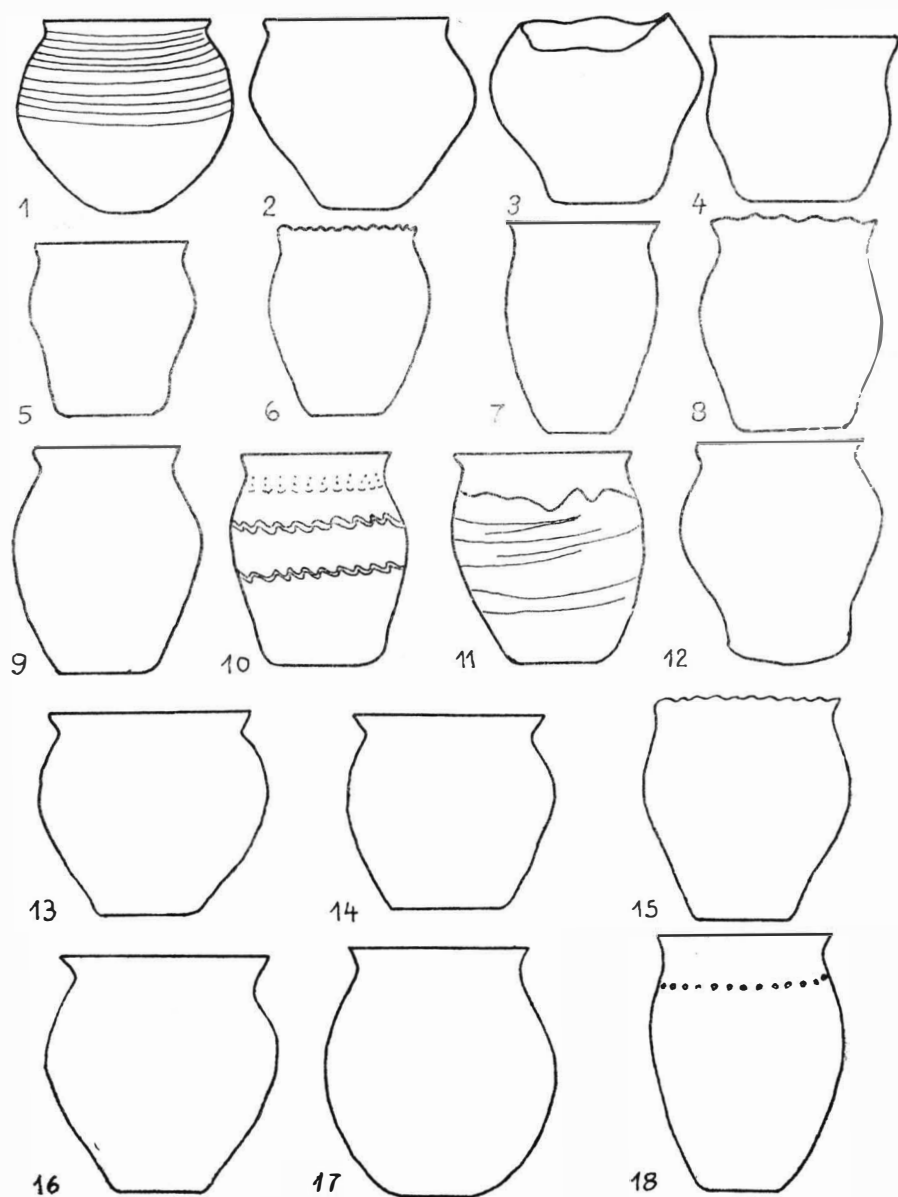


Fig. 1. Ceramică din colecția veche a Muzeului Banatului Timișoara.




Fig. 2; 1—18 Ceramică din colecția veche a Muzeului Banatului Timișoara; 19 ȱpar pentru turnat metale descoperit la Remetea Mare (jud. Timiș).

de calitate relativ bună, cu nisip în compoziție, de culoare cenușie și poartă puternice urme de ardere ulterioară. Dimensiuni: Înălțime 11,5 cm, diametrul gurii 9,5 cm, diametrul maxim 12 cm, diametrul fundului 8,5 cm (fig. 1/17; 2/15).

3. *Lovrin* (com. Lovrin, jud. Timiș)³. Vas puțin ciobit la gură și la fund, de tipul oalei-borcan. Lucrat cu roata înceată, din pastă de bună calitate, zgrunțuroasă, de culoare neagră-cenușie. Are formă tronconică, cu fund mic și umăr puțin evoluat, gît scurt, gura largă, cu buza puțin răsfrîntă în afară, rotunjită la extremitate. Este decorat deasupra umărului cu o linie în val înalt, executată neglijent, iar pe corp, pînă mai jos de mijlocul vasului, sînt incizate mai multe linii orizontale, trase neglijent și neparalele. Dimensiuni: Înălțime 12 cm, diametrul gurii 9,4 cm, diametrul maxim 10,6 cm, diametrul fundului 7 cm (fig. 1/11; 2/7).

4. *Parța* (com. Șag, jud. Timiș)⁴. Oală-borcan lucrată la roata înceată, din pastă de culoare cărămizie. Vasul are formă scundă și pîn-tecoasă, cu fund drept, pereții tronconici și umărul plasat în partea superioară a corpului. Fără gît, buza se răsfrînge puternic în afară și se termină rotunjit. Pe corp se văd striuri de la roata olarului. Vasul, ars oxidant, este din pastă zgrunțuroasă, cu nisip în compoziție, de bună calitate. Dimensiuni: Înălțime 14,5 cm, diametrul gurii 14,5 cm, diametrul maxim 16 cm, diametrul fundului 11 cm (fig. 1/14; 2/8).

5. *Rudna* (com. Giulvăz, jud. Timiș)⁵. Vas de tipul oalei-borcan, executat la roată rapidă, din pastă fină, cu nisip în compoziție, arsă oxidant la culoarea cărămizie. Formă zveltă, bine executată, cu umărul deasupra mijlocului, cu buza răsfrîntă în afară și terminîndu-se rotunjit. Dimensiuni: Înălțime 16 cm, diametrul gurii 11,6 cm, diametrul maxim 13,8 cm, diametrul fundului 7,2 cm (fig. 1/16; 2/9).

6. *Satchinez* (com. Satchinez, jud. Timiș)⁶. Vas borcan de mici dimensiuni, lucrat cu mina, provenind dintr-un mormint din hotarul satului. Corpul, fără a fi globular, este mult rotunjit. Gîtul este înalt, tronconic, răsfrînt în exterior și terminat cu o buză decorată cu alveole. Spre fund formează o mică porțiune dreaptă pentru susținere, asemeni unui picior. Diametrul maxim este în partea superioară a vasului. Arderea este incompletă, pasta, de calitate inferioară, are culoare cenușiu-negricioasă. Este întreg, doar puțin crăpat. Dimensiuni: Înălțime 10 cm, diametrul gurii 9,8 cm, diametrul maxim 11 cm, diametrul fundului 7,4 cm. Vasul este excentric față de axa sa. Fundul vasului este drept (fig. 1/8; 2/13).

7. *Șinicolaul Mare* (jud. Timiș)⁷. Borcănaș de mici dimensiuni, păstrat întreg dar crăpat. Fundul este mic, corpul puternic bombat dă un aspect globular vasului, prin diametrul maxim plasat pe mijlocul său. Buza, foarte mică, se răsfrînge brusc din corpul vasului, terminîndu-se rotunjit. De sub gît și pînă deasupra umărului, este decorat cu striuri puternic reliefate, orizontale și dese. Executat la roată înceată, din pastă de bună calitate, zgrunțuroasă, arsă inoxidant, de culoare cenușie. Urme

³ M.B. IV, 4358.

⁴ M.B. IV, 4228.

⁵ M. B. IV, 4346.

⁶ Fără număr de inventar.

⁷ M. B. IV, 4355.

puternice de ardere ulterioară. Descoperit în anul 1958, cu ocazia unei periegeze. Dimensiuni : Înălțime 8,7 cm, diametrul gurii 7,3 cm, diametrul maxim 9,8 cm, diametrul fundului 4,5 cm (fig. 1/1 ; 2/1).

8. *Șag* (com. Șag, jud. Timiș) ⁸. Mic vâscior lucrat cu mina, din pastă de calitate inferioară, cu paie în compoziție. Corpul ușor bombat, se prelungește spre extremități. În partea superioară umărul, plasat deasupra mijlocului, după o curbă mică, se continuă într-o buză puțin răsfrântă în exterior. În partea inferioară, corpul formează un mic picior de susținere, puțin lățit și terminându-se drept. Ardere incompletă, culoare cărămiziu-negricios, cu puternice urme de ardere ulterioară. Buza, păstrată fragmentar, este decorată cu alveole. Dimensiuni : Înălțime 8 cm, diametrul gurii 6,2 cm, diametrul maxim 7 cm, diametrul fundului 5,4 cm (fig. 1/5 ; 2/3).

9. *Timișoara* (jud. Timiș) ⁹. Borcănaș executat la roată rapidă, din pastă fină, de bună calitate, cu nisip în compoziție, arșă oxidant. Fundul vasului este relativ mic și terminat drept. Corpul se lărgeste mult spre mijloc, puțin deasupra acestuia fiind plasat umărul, puternic rotunjit. Buza, păstrată fragmentar, se răsfringe spre exterior și se termină de asemenea rotunjit. Pe corp se păstrescă striuri orizontale de la roata olarului. Dimensiuni : Înălțime 10 cm, diametrul gurii 10 cm, diametrul maxim 12 cm, diametrul fundului 5 cm (fig. 1/2 ; 2/14).

10. *Banat. Loc de descoperire necunoscut* ¹⁰. Oală-borcan fragmentară, cu gitul și buza lipsă, lucrată cu mina. Execuție grosolană, din pastă de proastă calitate. Corp globular, prelungindu-se în partea inferioară cu un picior de susținere. Fundul este drept. Ardere incompletă, culoare cenușiu-negricioasă. Dimensiuni : Înălțime păstrată 10–12 cm, diametrul maxim 11 cm, diametrul fundului 7,6 cm (fig. 1/3 ; 2/6).

11. *Banat. Loc de descoperire necunoscut* ¹¹. Oală-borcan de mici dimensiuni, lucrată la roata rapidă, din pastă de bună calitate, arșă inoxidant, de culoare cenușie. Păstrat întreg, foarte puțin deteriorat la buză. Forma zvultă, cu umărul în partea superioară a vasului, cu buza răsfrântă în exterior și ușor fațetată, iar fundul drept. Pe corp, de sub buză pină la umăr, decorat cu striuri paralele, orizontale, executate la roata olarului. Pe corp are mai multe pete albicioase. De asemenea la exterior are urme de ardere ulterioară. Dimensiuni : Înălțime 9,6 cm, diametrul gurii 8,8 cm, diametrul maxim 10 cm, diametrul fundului 5,4 cm (fig. 1/13 ; 2/16).

12. *Banat. Loc de descoperire necunoscut* ¹². Oală-borcan, păstrată fragmentar, cu buza lipsă aproape în întregime. Forma zvultă, lucrată la roata înceată. Umărul, în partea superioară a vasului, se continuă cu o buză bine profilată, răsfrântă spre exterior și rotunjită. În partea inferioară, vasul se strangulează formind un mic picior de susținere, puțin teșit la bază. Ardere incompletă, pastă de culoare cenușie atît în spăr-

⁸ M. B. IV, 544.

⁹ M. B. IV, 4375.

¹⁰ Fără număr de inventar. Reorganizarea depozitelor arheologice ale muzeului Banatului, comparindu-se în paralel și cele patru inventare ale secției de istorie elaborate de-a lungul timpului, vor depista probabil pentru o parte din piesele colecției muzeului locul de descoperire și numărul de inventar pierdute.

¹¹ M. B. IV, 4352.

¹² M. B. IV, 4240.

tură, cit și la exterior, avind pietricelele mărunte în compoziție. Dimensiuni : Înălțime 12,6 cm, diametrul gurii 9,4 cm, diametrul maxim 12 cm, diametrul fundului 7,4 cm (fig. 1/12 ; 2/10).

13. *Banat. Loc de descoperire necunoscut*¹³. Borcănaș zvelt, lucrat cu mina, din pastă de bună calitate, zgrunțuroasă, corpul puțin bombat datorită diametrului maxim plasat spre mijlocul vasului, buza înaltă și puțin răsfrintă în exterior, terminată rotunjit. Pasta, cu pietricele mici și nisip în compoziție, este arsă incomplet. Culoare cărămiziu-negricioasă, cu puternice urme de ardere ulterioară. Dimensiuni : Înălțime 12,6 cm, diametrul gurii 7,8 cm, diametrul maxim 10 cm, diametrul fundului 7 cm (fig. 1/9 ; 2/11).

14. *Banat. Loc de descoperire necunoscut*¹⁴. Borcănaș zvelt, lucrat cu mina, de formă tronconică cu umărul în partea superioară a vasului, buza înaltă și răsfrintă puțin spre exterior, terminată aproape drept. Pastă de bună calitate, cu nisip și pietricele mărunte, arsă incomplet, de culoare neagră. La exterior păstrează urme puternice de ardere ulterioară. Fundul este drept. Decorație : două benzi de câte două linii în val mărunț, dispuse pînă spre mijlocul vasului. Pe git, la punctul de întîlnire cu umărul, două rinduri de împunsături dese și mărunte, făcute cu un bețișor triunghiular. Dimensiuni : Înălțime 11,7 cm, diametrul buzei 8 cm, diametrul maxim 9,4 cm, diametrul fundului 7 cm (fig. 1/10 ; 2/12).

15. *Banat. Loc de descoperire necunoscut*¹⁵. Vas de mici dimensiuni lucrat cu mina, păstrat fragmentar (o parte din buză lipsă). Corp puțin globular, alungindu-se spre extremități. Peretii sînt groși, din pastă de proastă calitate, cu paie în compoziție, arsă incomplet, de culoare cărămizie, spre cenușiu la exterior, probabil de la ardere ulterioare. Buza răsfrintă puțin spre exterior se termină rotunjit, gura este largă cît diametrul maxim. Pe umăr este decorat cu un rînd de împunsături imprimate cu un bețișor triunghiular. Dimensiuni : Înălțime 8 cm, diametrul gurii 6,2 cm, diametrul maxim 7 cm, diametrul fundului 5,4 cm (fig. 1/4 ; 2/4).

16. *Banat. Loc de descoperire necunoscut*¹⁶. Oală lucrată cu mina, de dimensiuni mijlocii, păstrată fragmentar și restaurată, din pastă de proastă calitate, cu pietricele în compoziție, zgrunțuroasă, arsă incomplet, de culoare cărămiziu negricioasă și cu urme puternice de ardere ulterioară. Tip de vas cu fund îngust față de corp, lărgindu-se foarte mult spre mijloc, cu gura foarte largă și buza puțin răsfrintă în exterior și decorată cu alveole. Dimensiuni : Înălțime 21 cm, diametrul buzei 17 cm, diametrul maxim 19 cm, diametrul fundului 10 cm (fig. 1/6 ; 2/5).

17. *Banat. Loc de descoperire necunoscut*¹⁷. Vas de tipul oalei-borcan, executat cu mina, din pastă amestecată cu pietricele. Aproape întreg, spart la fund și restaurat. Ardere incompletă, culoare cenușiu cărămizie. Formă ovală, cu extremitățile alungite. Fund relativ mic și drept, diametrul maxim plasat spre mijlocul vasului, buza răsfrintă puțin spre exterior. Puțin excentric față de axa sa. Sub buză este decorat cu un rînd de împunsături triunghiulare, dese, făcute cu bețișorul. Dimensiuni :

¹³ M. B. IV, 4353.

¹⁴ M. B. IV, 4353 (nr. inv. dublu).

¹⁵ M. B. IV, 4239.

¹⁶ M.B. IV, 4236.

¹⁷ M.B. IV, 4238.

Înălțime 18 cm, diametrul gurii 11,3 cm, diametrul maxim 13,4 cm, diametrul fundului 7,6 cm (fig. 1/18; 2/17).

18. *Banat. Loc de descoperire necunoscut*¹⁸. Borcănaș cu corp ușor bitronconic, avînd însă mijlocul rotunjit și plasat spre centrul vasului, păstrat fragmentar, întregit. Lucrat cu mina, din pastă cu pietricele, ars incomplet, de culoare cenușiu-cărămizie, cu urme de ardere ulterioară la exterior. Buza vasului este dreaptă, se răsfrînge foarte puțin spre exterior și este decorată cu alveole. Dimensiuni: Înălțime 13,6 cm, diametrul gurii 10,2 cm, diametrul maxim 11 cm, diametrul fundului 7,3 cm (fig. 1/15; 2/18).

II. DESCOPERIRI RECENTE¹⁹

1. *Timișoara-Fratelia*. În cadrul săpăturilor de salvare efectuate de Muzeul Banatului la așezarea și necropola de comună primitivă (epoca bronzului-Hallstatt)s-au descoperit în acest punct și urmele unei așezări prefeudale, distruse în cea mai mare parte. Bordeiele degajate aici sînt dotate cu vetre de foc libere, ovale. Săpăturile, recuperînd doar o parte mică din așezare, nu au descoperit cuptoare sau alte anexe de locuințe. Ceramica recuperată, care reprezintă majoritatea materialului arheologic al așezării, este de două categorii:

a) fragmente de vase lucrate cu mina, din pastă de proastă calitate, arșă incomplet, de culoare cărămizie și cenușiu negricioasă, categorie ceramică aflată într-un procent redus.

b) ceramică lucrată la roată înceată, din pastă zgrunțuroasă, de culoare cărămiziu-roșiatică, aspră la pipăit, avînd uneori în compoziție nisip cu granulație mare sau pietricele, executată îngrijit și bine arșă oxidant. Apartine unor vase de tipul oalei-borcan, de mărimi mijlocii, cu umărul pe mijlocul vasului sau în partea superioară a sa, cu buza răsfrîntă spre exterior. Unele din ele sînt decorate în partea superioară cu linii orizontale și linii în val.

2. *Remetea Mare, punct „Gomila lui Pituț”*. În cadrul săpăturilor organizate la așezarea hallstattiană și necropola de epocă Latène de aici au apărut urmele unei întinse așezări prefeudale. Au fost degajate cinci locuințe, apărute în secțiunile practicate în anii 1975–1976, fără a se depăși însă obiectivele de cercetare menționate. Trei dintre locuințe sînt semibordeie cu cîte o vatră de foc; o locuință de suprafață conținînd un atelier de prelucrat metalul în care s-a descoperit o vatră de

¹⁸ M.B. IV, 4237.

¹⁹ Șantierul arheologic de la Remetea Mare a fost condus și organizat de arheologul Florin Medeț de la Muzeul Banatului, Timișoara. Colaborînd la campaniile de săpături din anii 1975 și 1976, am participat la salvarea, alături de elemente ale așezării hallstattiene și a necropolei Latène, a descoperirilor prefeudale de la Remetea Mare-Gomila lui Pituț din cei doi ani menționați. În anul 1977 au început săpăturile de salvare la Timișoara-Fratelia, conduse de asemenea de arheologul Florin Medeț. În cadrul necropolei de comună primitivă au apărut cele cîteva locuințe prefeudale la salvarea cărora am participat. Ca urmare a participării mele la acestesăpături, mi-a revenit dreptul de valorificare științifică a materialelor prefeudale din cele două obiective. Mulțumesc pe această cale directorului Muzeului Banatului, conf. dr. Mihai Fătu, pentru punerea la dispoziție a materialului prefeudal de la Remetea Mare-Gomila lui Pituț și Timișoara-Fratelia în vederea valorificării sale științifice.

mari dimensiuni pe care se aflau fragmente dintr-o vatră portabilă (fig. 3/3), două creuzete mici (fig. 3/1—2) și un tipar fragmentar din lut ars, de mici dimensiuni, pentru turnat lingouri de metal (fig. 2/19). Atît creuzetele cit și tiparul indică existența aici a unui atelier de prelucrat metale în care se executau și piese mărunte.

A doua locuință, tot de suprafață, conține un cuptor de tip pietrar, din cadrul căruia s-au recuperat fragmentele mai multor vase întregibile (fig. 3/4—7). La vest de locuință a fost degajat un cuptor de olar de tipul cuptoarelor cu grătar. Stratigrafic, cuptorul nu se leagă de locuință, el aparține însă așezării, fiind deci contemporan cu locuința²⁰.

Materialul recuperat din așezarea prefeudală de la Remetea Mare Gomila lui Pituș constă îndeosebi din ceramică, atît lucrată cu mina (în proporție mai redusă), cit îndeosebi ceramică lucrată la roata de mină, înceată. Ceramica lucrată cu mina constă din fragmente ceramice în majoritate atipice, din pastă de proastă calitate, executată grosolan. Ceramica lucrată la roată este îndeosebi de culoare roșie-cărămizie, înscriindu-se tipologic în categoria oalelor-borcan, executate îngrijit, într-o tehnică perfecționată, din pastă de bună calitate, cu nisip (uneori nisip cu granulație mare) în compoziție, aspră la pipăit. Vasele sînt decorate în partea superioară prin incizii, cu registre de linii orizontale, cu linii în val sau, mai rar, un rînd de împunsături executate cu bețișorul.

Prin prisma acestor descoperiri este de presupus că așezarea de la Remetea Mare-Gomila lui Pituș este o așezare de mai mari proporții, ea existînd de asemenea într-o perioadă mai îndelungată de timp. Nedescoperindu-se, în afara tiparului, a celor două creuzete și a două bucăți de gresie pentru ascuțit (cute) decît ceramică, datarea așezării s-a realizat îndeosebi prin analogiile oferite de ceramica recuperată.

3. *Caransebeș*. În apropierea orașului Caransebeș, în zona numită „Balta Sărată”, cercetările arheologice de teren au descoperit în ultimii ani materiale arheologice prefeudale și feudal-timpurii, semnalîndu-se astfel prezența în zonă a unor locuiri din aceste perioade; astfel, s-a descoperit ceramică de sec VII-IX e.n. la poalele dealului „Zlăghîța” și din locul numit „Cîmpul lui Poșta”; urme de locuire din aceeași perioadă în locul numit „Carbonifera Veche”, precum și gropi cu material de sec. VI-VII e.n. în locul numit „Cîmpul lui Corneanu”²¹.

III.a. Ceramica prezentată, provenind din descoperirile fortuite, se poate grupa, după tehnica de execuție a vaselor, în trei categorii:

1. Ceramică lucrată la roata rapidă;
2. Ceramică lucrată la roata înceată;
3. Ceramică lucrată cu mina.

1. *Ceramica lucrată la roata rapidă* este reprezentată prin trei vase (fig. 1/2 ; 13 ; 16), toate trei de tipul oalei-borcan, nedecorate, cu puternice urme de ardere ulterioară. Forma lor zveltă, cu buza răsfrîntă spre exterior și rotunjită, pasta de calitate superioară, culoarea cărămiziu-

²⁰ Alături de locuințele prefeudale au fost degajate și cîteva morminte de înhumăție fără inventar, contemporane cu așezarea.

²¹ A. Bejan-P. Rogozea, Studii și comunicări. Etnografie-Istorie, 4, Caransebeș, 1982, p. 213—225.

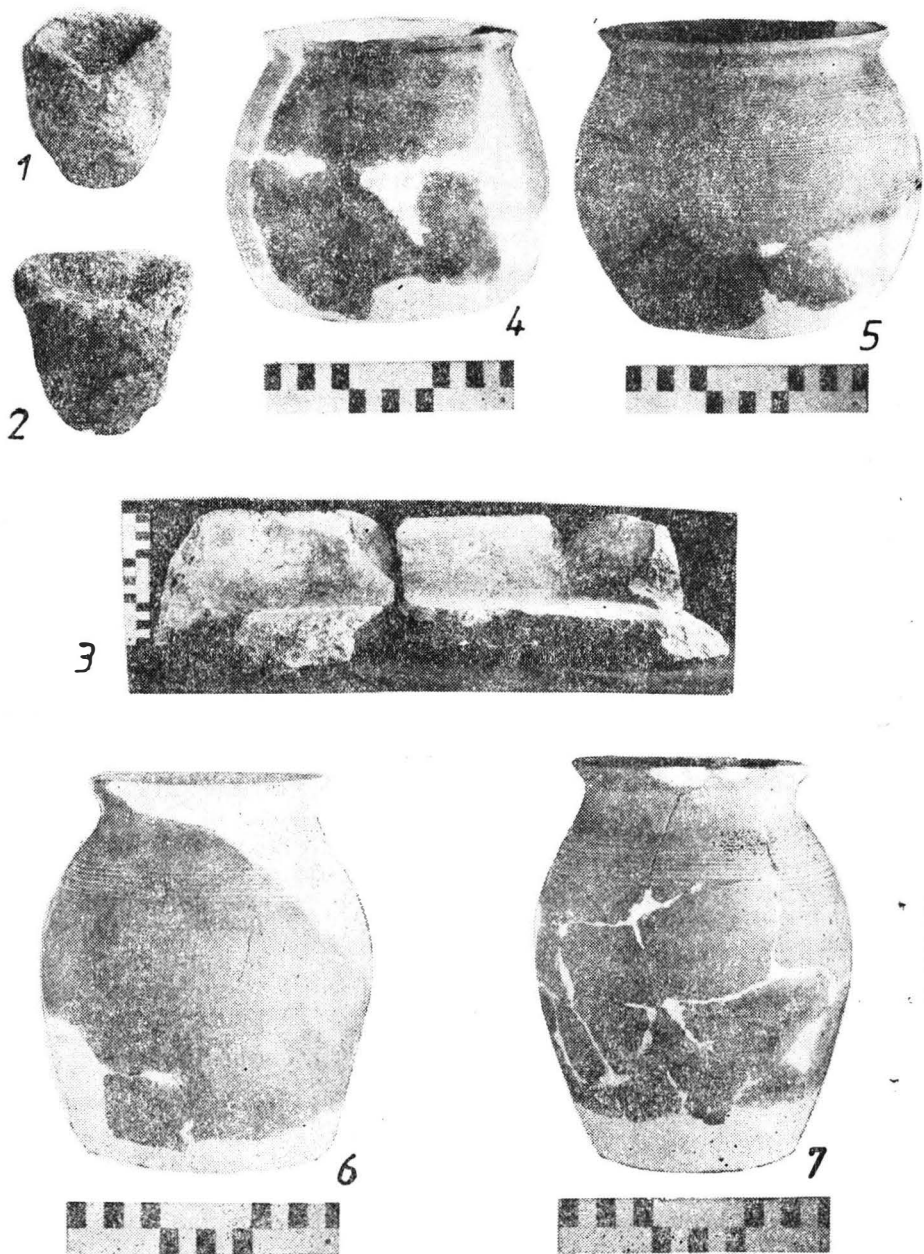


Fig. 3. Materiale arheologice descoperite la Remetea Mare (jud. Timiș)

roșiatică obținută prin ardere oxidantă, indică tradiția post-romană a acestor vase, ce își găsesc analogii în ceramica post-romană de sec. VII din așezările de pe teritoriul țării noastre ²².

2. *Ceramica lucrată la roata înceată*. Reprezentată prin patru vase (fig. 1/1; 11; 14; 17) este mai diversificată tipologic. Borcănașul scund, de formă globulară, cu fund îngust, gura largă și buza mică și puțin răsfrintă, lipsit aproape de gît, își găsește analogii în necropolele de sec. VII-VIII, în vase de aceeași factură dar puțin mai înalte din cimitirele slave de la Pilismarot ²³ și Želovce ²⁴; în complexele asemănătoare de la Želovce ²⁵, Nin ²⁶ și Szébeny ²⁷ apar și văscioarele tronconice, cu fund drept sau puțin bombat, cu diametrul maxim pe mijlocul vasului, asemenea exemplarului de la Lovrin (fig. 1/17); în schimb oalele-borcan de dimensiuni mijlocii, înalte și de formă tronconică, dar executate neglijent (fig. 1/11), ca și cele mai scunde dar mai pintecoase, din pastă de bună calitate, arsă oxidant, sînt forme de oală-borcan mai tîrzii, databile în sec. IX, întîlnite în necropole din această perioadă de la Trnovec ²⁸ și Nitra ²⁹, Devinska Nová Ves ³⁰ (Slovacia) și Starcovici (Iugoslavia) ³¹.

3. *Ceramica lucrată cu mîna*. Este categoria cea mai mare dintre vasele prezentate (11 piese). Prin pastă și tehnică de execuție, se subîmparte în două grupe:

a) vase executate neîngrijit, din pastă de proastă calitate, cu ciorburi pisate în compoziție, arse incomplet, de culoare cărămiziu-cenușie sau negricioasă, nedecorate sau decorate cu un rînd de împunsături sub buză, avînd buza puțin răsfrintă în exterior, dreaptă sau decorată cu alveole. După formă, se includ în mai multe variante: vase mici cu corp bombat, ușor prelungit spre extremități, cu gura largă, de același diametru ca și fundul sau chiar mai mare (fig. 1/4,5); borcănașe cu corp bombat, cu partea inferioară prelungindu-se într-un mic picior de susținere, cu buza zveltă și bine profilată (fig. 1/3,12) sau cu gît înalt și puțin tronconic și buza decorată cu alveole (fig. 1/8); vase piriforme, prelungi, svelte, executate mai îngrijit, cu buza bine profilată, rotunjită sau cu alveole (fig. 1/6, 7, 18) nedecorate sau decorate cu un rînd de împunsături executat cu bețișorul; în sfîrșit, vasul de dimensiuni mijlocii, cu fund îngust și gură foarte largă, lărgindu-se foarte mult în partea sa superioară, cu buza destul de bine profilată și decorată cu alveole (fig. 1/15). Toate aceste vase, cu excepția poate a ultimului, de dimensiuni mari, provin probabil din necropole. Prin analogiile pe care le prezintă, formele mai

²² O. Toropu, *Romanitatea tîrzie și străromânii în Dacia traiană sud-carpatică*, Craiova, 1976, p. 132, fig. 31/2-3 (ceramică categoria a II-a grupa A, cu analogii).

²³ É. Garan, I. Kovrig, J. Gy. Szabó, Gy. Török, *Avar Finds in the avar period (567-828) in Hungarian*, I, Budapesta, 1975, p. 253, f. 10/10.

²⁴ Z. Čilinska, *SlovArch*, 18, 1970, 1, p. 61 fig. 3/11.

²⁵ Idem, *Archaeologia Slovaca Catalogi*, 5, Bratislava, 1973, p. 228 pl. LXXX/7, M. 476.

²⁶ J. Belošević, *Materijali*, Belgrad, 9, 1972, pl. VIII/2.

²⁷ *Avar Finds*, p. 58, fig. 7/1, M. 77.

²⁸ A. Točík, *SlovArch*, 18, 1970, 2, p. 239, pl. XXV/39, M. 28 și p. 237, pl. XXIII/3.

²⁹ B. Chropovský, *SlovArch*, 20, 1970, 1, pl. X/1.

³⁰ J. Elsner, *Devinska Nová Ves*, Bratislava, 1952, pl. 66/6, M. 731.

³¹ J. Belošević, *Balkanoslavica*, 3, Belgrad 1974, pl. VI/1, M. 10.

puțin evaluate se înrudesce cu olăria slavă timpurie ³². Tipologic, formele mai evaluate se întâlnesc în olăria dacică lucrată cu mina ca și în cea din perioada romană și postromană, buzele cu alveole ca și împunsăturile realizate cu bețișorul fiind de asemenea caracteristice și ceramicii dacice ³³. Fără a se putea face precizări mai amănunțite, datorită caracterului fortuit al descoperirilor, precizăm că ele se datează în secolele VI-VII e.n.

b) ceramică prelucrată cu mina, din pastă arsă oxidant dar incomplet, de forma oalei fără toartă, cu profilul zvelt, avînd buza răsfrîntă în afară și rotunjită, cu diametrul maxim pe mijlocul vasului sau în partea superioară a sa, nedecorate sau decorate cu linii în val, linii paralele, orizontale, incizate sau cu împunsături realizate cu bețișorul. Este poate tipul de vas lucrat cu mina cel mai răspîndit în descoperirile de sec. VIII-IX (necropole și așezări) de pe întînsa arie culturală est-europeană (fig. 1/9, 10) ³⁴.

III.b. Prin caracteristicile pe care le prezintă, așezările de la Remetea Mare-Gomila lui Pituț și Timișoara-Fratelia se încadrează în tipul așezărilor din secolele VIII-IX e.n. de pe vasta arie carpato-danubiană. Ceramica lucrată la roata înceată, din pastă zgrunțuroasă și arsă oxidant, de culoare cărămizie sau roșiatică își găsește analogii în așezările de același tip din Banat ³⁵, de pe teritoriul Olteniei ³⁶ din Cîmpia Muntenă ³⁷ și din Moldova ³⁸. Acestor așezări le sînt caracteristice tipurile de locuințe (semibordeie și locuințe de suprafață) atestate la Timișoara-Fratelia și Remetea Mare, dotate cu vetre deschise, ovale, plasate într-unul din colțurile bordeiului (Timișoara-Fratelia) sau cuptoare de tip pietrar (Remetea Mare). Atît la Bucov ³⁹, cit și la Făcăi și Verbița ⁴⁰ s-au descoperit urme atestînd existența unor ateliere de prelucrare a metalelor, vetrele portabile fiind și ele întîlnite în așezările prefeudale și feudal-timpurii ⁴¹. Iar cuptorul de olar își găsește analogii pînă la

³² Z. Čilinska, *Archaeologia Slovaca Catalogi*, 5, Bratislava, 1973, p. 193. pl. XI/18, p. 196, pl. XVI/25, p. 199, p. XX/9, p. 219, pl. LXXII/6; J. Eisner, *op. cit.*, pl. 4/3, pl. 7/7, pl. 93/9; V. D. Baran, *SlovArch*, 12, 1964, 1, pl. 30/3, 34/10, 37/2.

³³ O. Toropu, *op. cit.*, p. 128—130 și pl. 29/17—20 cu bibliografia.

³⁴ Ibidem, p. 161 și fig. 35; D. G. Teodor, *Teritoriul est-carpatic în veacurile V—XI e.n.*, Iași, 1978, pl. 54/2, 3 și 56/1; Z. Čilinska, *Archaeologia Slovaca Catalogi*, 5, 1973, p. 189, pl. 1/2, p. 228 pl. LXXIX/22, p. 208 pl. XXXIX/16, etc.; Idem, *SlovArch*, 13, 1965, 2, p. 115, pl. V./19, p. 114 pl. IV/28; A. Točík, *op. cit.*, p. 237 și pl. XXIII/3; J. Poulik, *Jizni Morava země Dávných slovenů*, Brno, 1948—1950, fig. 109b; J. Belôšević, *Balkanoslavica*, 3, 1974, pl. X/1; *Avar Finds*, p. 309, fig. 2, pl. XXIII/5.

³⁵ I. Uzum, *Crisia*, 4, 1974, p. 39—42; I. Uzum — Gh. Lazarovici, *Crisia*, 4, 1974, p. 47—50; Fl. Medeleț — I. Bugilan, *Tibiscus*, 3, 1974, p. 87; M. Moroz-Pop, *Tibiscus*, 5, 1979, p. 149—159; I. Uzum, *Banatica*, 5, 1979, p. 215—224; A. Bejan, *Studii de istorie a Banatului*, 6—7, Timișoara, 1981, p. 3—12.

³⁶ O. Toropu, *op. cit.*, p. 162—163 și fig. 36/1—47 (cu bibliografie).

³⁷ M. Comșa, *Cultura materială veche românească (Așezările din sec. VIII—X de la Bucov—Ploiești)*, București, 1978, p. 67, fig. 50/7 și 51/8, p. 69 fig. 52/2, 4 și 53/7.

³⁸ Dan Gh. Teodor, *op. cit.*, p. 213 fig. 54/6, p. 215 fig. 56/2.

³⁹ M. Comșa, *În Ilfov. File de Istorie*, București, 1978, p. 111—115; M. Rusu, *Banatica*, 4, Reșița, 1977, p. 187 și fig. 1, lista nr. 2.

⁴⁰ M. Comșa, *Cultura materială ...*, p. 47—52.

⁴¹ O. Toropu, *op. cit.*, p. 185.

identitate în cuptorul de la Mărăcinele (Oltenia) datat în sec. IX-X⁴², în cuptorul de la Păcuiul lui Soare-Bugeac⁴³ datat la mijlocul sec. XI și în cuptorul din aceeași perioadă de la Epureni (Moldova)⁴⁴.

Inventarele locuințelor de la Timișoara-Fratelia și Remetea Mare-Gomila lui Pituș atestă sedentarismul locuitorilor acestor așezări. Ei se ocupau cu agricultura (dovedită de numeroasele fragmente de rîșniță din bordeie) și cu creșterea vitelor (atestată de oasele de animale domestice din ambele așezări). Practicau totodată diferite meșteșuguri casnice dintre care prelucratură linii este atestat de fusaiiolele din bordeiele de la Timișoara-Fratelia. De asemenea, cuptoarele de olar asigurau necesarul de ceramică comună a obștii, iar atelierul de bijutier, prin tiparul și creuzetele sale, atestă, cel puțin pentru prelucrarea metalelor, o diversificare a meșteșugurilor și o specializare a atelierelor locale în producerea unor piese din afara atelierelor bizantine propriu-zise.

Dintre descoperirile prezentate, îndeosebi așezarea de la Remetea Mare prezintă o importanță deosebită pentru istoria Banatului în perioada prefeudală. Locuințele de aici atestă existența unei obști teritoriale cu un nivel de viață destul de evoluat, cu o economie complexă, în cadrul căreia meșteșugurile sînt profilate îndeosebi pe satisfacerea necesităților interne ale colectivității. Descoperirile de aici contribuie la o mai bună cunoaștere a structurii economice și social-politice a obștilor bănățene în perioada premergătoare atestării voievodatelor românești din sec. X-XI e.n.

IV. Pe teritoriul Banatului, pentru sec. VII — IX, așezărilor de la Remetea Mare și Timișoara-Fratelia li se adaugă ca cercetări sistematice așezarea de la Sacoșu Mare⁴⁵ și așezarea de la Gornea, punct „Căunița de Sus”⁴⁶. Concomitent cu descoperirea acestor așezări, cercetările de teren din ultimii ani au dus la depistarea mai multor așezări (prin recoltare de ceramică de la suprafața solului îndeosebi) databile în secolele VIII — IX e.n. în aria localităților Moldova Veche (punct „Rit”) ⁴⁷, Pescari — Culă ⁴⁸, Timișoara ⁴⁹, Dumbrăvița ⁵⁰, Jabăr ⁵¹, Broșteni, Cenad, Ciortea, Divici, Greoni, Ilidia, Micloveni, Orșova și Socol ⁵².

Tot așa cum în secolele VI — VII prezența atelierelor bizantine și a produselor acestor ateliere dovedeau strînsa legătură a populației romane din Banat cu civilizația romano-bizantină⁵³, pentru perioada urmă-

⁴² *Ibidem*, p. 153 și pl. 20.

⁴³ S. Baraschi — T. Papasima, SCIVA. 28, 1977, 4, p. 591—595.

⁴⁴ D. Gh. Teodor, *op. cit.*, p. 106 și fig. 64/6.

⁴⁵ M. Moroz-Pop, *op. cit.* (sat Sacoșu-Mare, com. Darova, jud. Timiș).

⁴⁶ I. Uzum, Crisia, 4, 1974, p. 39—42 (sat Gornea, com. Sichevița, jud. Caraș-Severin).

⁴⁷ I. Uzum-Gh. Lazarovici, *op. cit.*, p. 47—50.

⁴⁸ *Ibidem*.

⁴⁹ Fl. Medeleț-I. Bugilan, *op. cit.*, p. 87.

⁵⁰ *Ibidem*.

⁵¹ M. Moroz-Pop, Așezarea prefeudală de la Jabăr-Cotun, jud. Timiș, comunicare la a XVII-a sesiune anuală de rapoarte arheologice, Ploiești. 1983.

⁵² M. Rusu, Banatica, 1. Reșița 1977, p. 203—204, pl. 2 (fig. 1) cu bibliografie și hartă a descoperirilor.

⁵³ A. Bejan, ActaMN, 13, 1976, p. 257—268.

toare acest contact este documentat prin produse ale aceluiași atelier. În colecția Muzeului Banatului se păstrează mai mulți cercei databili în sec. IX — XI, executați din bronz și provenind din spațiul dunărean al Banatului⁵⁴. Sînt tipuri de cercei bizantini care, în evoluția cerceilor de sec. IX — XI din Europa se clasează în primele categorii, datîndu-se îndeosebi în sec. IX e.n.⁵⁵. În acest context al legăturilor cu lumea romano-bizantină, de menționat de asemenea intensă circulație pe teritoriul Banatului a monedei romane tirzii și bizantine, atestată de numeroasele descoperiri numismatice⁵⁶.

Alături de descoperirile menționate, se cunosc pe teritoriul Banatului (îndeosebi în partea vestică a sa) cimitire de înhumăție de sec. VIII — IX e.n. de la Beba Veche, Maidan (Brădișorul de Jos), Cenad, Deta, Denta, Dudeștii Vechi, Felnac, Orășoara, Sinicolaul Mare și Vizejdia⁵⁷ la care se adaugă cimitirul de la Timișoara — „Podul Modoș” (inedit)⁵⁸. Nu se cunosc din această perioadă cimitire de incinerăție, iar cercetarea limitată a celor de înhumăție nu a dovedit un eventual biritualism al acestora.

Cu excepția necropolelor de la Dudeștii Vechi și Vizejdia unde s-au executat cercetări mai amănunțite și a descoperirii de la Felnac, celelalte cimitire se cunosc mai ales din descoperiri fortuite, cuprinzînd unul sau cîteva morminte apărute întîmplător. Aceste necropole au fost încadrate în grupa cimitirelor avare, asupra spațiului dintre riurile Tisa — Mureș și Aranca generalizîndu-se concluziile desprîuse din cercetarea amplă a unor necropole mari ale perioadei⁵⁹.

Fără a enunța concluzii⁶⁰, rezultă din prezentarea succintă a descoperirilor arheologice faptul că, pe teritoriul Banatului, în sec. VII — IX e.n., alături de dovezi ale populației autohtone predominante (dacoromane și apoi românești), urme ale populațiilor migratoare s-au depistat, puțin numeroase și incerte, îndeosebi în zona de cîmpie din vestul acestui spațiu.

ARCHÄOLOGISCHE BEITRÄGE ZUR GESCHICHTE DES BANATS IM VII—IX. JAHRHUNDERT

ZUSAMMENFASSUNG

Durch die Darstellung einiger vorfeudalen Funde aus dem Banater Museum Temeswar (ältere und neuere Entdeckungen), verfolgt man die Schaffung eines Ausgangspunktes in dem gründlicheren Kennenlernen, auf archäologischem Wege, der Geschichte dieses Gebietes, als auch

⁵⁴ Majoritatea provenind din colecția Pongracz, colecție intrată în muzeu în anul 1904.

⁵⁵ Tipologia lor la Z. Čilinska, *Archaeologia Slovaca Catalogi*, 5, 1973, pl. VI.

⁵⁶ M. Rusu, *op. cit.*, p. 204 lista 3 (fig. 1).

⁵⁷ *Ibidem*, p. 206, lista 6 (fig. 2) cu bibliografie și hartă.

⁵⁸ În curs de apariție. Publicarea sa va permite o abordare mai amplă a problematicei acestor necropole.

⁵⁹ D. Csallány, *Folia Arch.*, I—II, Budapesta, 1939, p. 121—155.

⁶⁰ Rezerva unor concluzii provine din faza incipientă în care se află cercetarea acestei perioade pentru teritoriul Banatului.

jene unseres Vaterlandes in der vorfeudalen Epoche. Es werden 18 Gefässe aus zufälligen Entdeckungen vorgestellt, als auch Funde aus den Siedlungen von Timișoara — Fratelia und Remetea — Mare, dem Ort „Gomila lui Pituț“, und solche die den Siedlungen rund um Caransebeș, angehören.

Die Keramik aus den älteren Entdeckungen wird in mehreren Kategorien eingeteilt: 1) Keramik auf dem schnellen Töpferrad hergestellt, aus Paste guter Qualität, ziegelsteinfarben, rau, oxidierend gebrannt. Durch ihre Ähnlichkeiten, ist diese Keramik mit der römischen und nachrömischen Traditionskeramik aus dem VII. Jahrhundert verbunden. 2) Keramik auf langsamen Töpferrad gearbeitet, mit Ähnlichkeiten in den Grabstätten aus dem VIII — IX. Jahrhundert. 3) Handgearbeitete Keramik, aus Paste minderwertiger Qualität, schlecht verarbeitet, aus dem VII. Jahrhundert datierbar als auch aus Paste besserer Qualität, mit mehr Sorgfalt hergestellt, aus dem VIII — IX. Jahrhundert datierbar.

Durch ihre kleine Ausmasse, die Entdeckungsbedingungen nicht kennend, kann man im Allgemeinen die Herkunft grösstenteils aus den Banater Grabstätten der VII — IX. Jahrhunderte vermuten.

Die Merkmale der beiden Siedlungen (Wohnungstypen und das archäologische Material), durch die Ähnlichkeiten die sie aufweisen, kann man diese Siedlungen in die Reihe der einheimischen Siedlungen, aus dem VIII — IX. Jahrhundert auf dem Gebiet unseres Vaterlandes eingliedern. Zugleich sind diese Beweise der Art der gesellschaftlichen, ökonomischen und politischen Organisierung der rumänischen Gemeinschaften auf dem Gebiet Banats, aus dieser Periode.

ABBILDUNGSVERZEICHNIS

Abb. 1. Keramik aus der alten Sammlung des Banater Museums Timișoara.

Abb. 2. 1—18 Keramik aus der alten Sammlung des Banater Museums Timișoara; 19 Pressmodell zum Giessen der Metalle, entdeckt in Remetea Mare (Kreis Timiș)

Abb. 3. Archäologische Materialien entdeckt in Remetea Mare (Kreis Timiș)

CRONICA EPIGRAFICĂ A ROMÂNIEI (II, 1981—1982)

DE

CONSTANTIN C. PETOLESCU

Într-un număr precedent al acestei reviste¹, începeam publicarea unei cronici a descoperirilor și studiilor epigrafice din țara noastră; *seria I* cuprinde numai inscripțiile ce s-au adăugat patrimoniului epigrafic al Daciei după publicarea primelor volume din culegerea națională de inscripții grecești și latine (*Inscripțiile antice din Dacia și Scythia Minor*²), precum și rectificările aduse la acestea în perioada dintre 1975—1980.

Între timp, în cursul primului trimestru al anului 1983, a apărut vol. I din seria *Inscripțiile din Scythia Minor* (544 p. + 94 pl.), cuprinzând inscripțiile de la Histria și din teritoriul său — culese, traduse în românește, însoțite de comentarii și indici de D. M. Pippidi. Alte volume (*ISM*, II și IV; *IDR*, III/3) sînt în stadiu avansat de pregătire³.

Pentru orientare în literatura epigrafică se pot cita, dintre aparițiile acestui interval, bibliografia privind descoperirile și publicațiile epigrafice privitoare la Dacia⁴ și Scythia Minor⁵ după apariția ultimului fascicul din CIL III (1902), bibliografia clasică românească pe anii 1978—1979⁶, precum și două scurte dări de seamă privind studiile recente de epigrafie greacă⁷ și latină⁸ din România.

În anul 1982, cu ocazia centenarului nașterii lui V. Pârvan, principalele publicații de istorie veche și arheologie din țara noastră au publicat

¹ SCIVA, 32, 1981, 4, p. 593—613, nr. 1—75.

² Pentru dările de seamă asupra volumelor din colecția națională de inscripții publicate pînă în 1980, vezi SCIVA, 32, 1981, 4, p. 595, notele 17—19. Alte dări de seamă: Gabriel Sanders, *Latomus*, 40, 1981, 4, p. 852—853 (despre ISM, V); Marie Thérèse Raepsaet-Charlier, *ibidem*, p. 873 (despre IDR, I, II, III/1); C. C. Petolescu, „Era socialistă”, LX, 1980, nr. 24, p. 44—45 (despre ISM, V); idem, în *Cărți noi în științele istorice. Referate și recenzii*, 1, 1981, p. 32—47 (despre IDR, III/2 și ISM, V). Vezi încă, V. Beșevliev, *Archeologija-Sofia*, 1977, 2, p. 69—72 (recenzie la volumul *Inscripțiile grecești și latine din România din secolele IV—XIII*, București, 1977, publicat de Em. Popescu).

³ Despre proiectul unui volum cu inscripțiile externe privitoare la istoria Daciei și Dobrogei romane: Emilia Doruțiu-Boilă și C. C. Petolescu, în *Științele sociale și politice în România. Progrese, realizări*, București, 1982, p. 25—30 (buletin editat de Academia de Științe Sociale și Politice a R. S. României).

⁴ N. Gudea, *Arheološki Vestnik*, 31, 1980, p. 274—293.

⁵ Emilia Doruțiu-Boilă, C. C. Petolescu, *loc. cit.*, p. 291—300.

⁶ Alexandra Ștefan — I. Fischer, *StCl*, 20, 1981, p. 87—111 (în special p. 102—103, secțiunile VII, VIII, IX, XI); pentru seriile anterioare ale acestei bibliografii, vezi SCIVA, 32, 1981, 4, p. 594, nota 5.

⁷ Alexandra Ștefan, *Eirene*, 18, 1982, p. 82—92.

⁸ C. C. Petolescu *loc. cit.*, p. 93—97.

studii despre viața și activitatea științifică a acestui mare învățat, în ale cărui preocupări un loc important au deținut studiile epigrafice⁹.

Dintre evenimentele epigrafice ale acestui răstimp, se poate acum aminti cel de-al VIII-lea Congres internațional de epigrafie greacă și latină (Atena, 3–9 octombrie 1982). Cu acest prilej, din România au participat D. M. Pippidi (membru în comitetul internațional de epigrafie greacă și latină), Emilia Doruțiu-Boilă (*Zu den Fasten der römischen Provinz Moesia Inferior*), Em. Popescu (*Christliche Märtyrer in den griechischen Inschriften Kleinskythiens (Dobruddsch)*), C. C. Petolescu (*L'organisation de la province de Dacia Inferior*), Doina Benea (*Beiträge zu den militärischen und wirtschaftlichen Beziehungen zwischen Dazien und Moesia Superior im II.–III. Jhr.*), Cl. L. Băluță (*New epigraphic Data concerning the I Batavorum miliaria in Dacia*), R. Ardevan (*Duumvirat et quattuorvirat dans la Dacie romaine*). Rezumatele comunicărilor au fost imprimate de organizatori (după copiile dactilografiate ale autorilor) într-un caiet, cu titlul *Communications*, distribuit participanților la congres.

Începînd cu această serie a cronicii noastre, urmează a fi prezentate publicațiile și descoperirile anului (anilor) epigrafic (înscris în titlul cronicii) de pe cuprinsul întregii Dacii și al Seythiei Minor. Publicarea ține seama, cam s-a specificat încă la seria precedentă, de criteriile adoptate la editarea eulegerii naționale de inscripții antice. Numerotarea se face în continuarea primei serii.

În majoritatea cazurilor, transcrierea inscripțiilor urmează lectura editorilor; din cauza lipsei de claritate a reproducerilor fotografice, ea nu a putut fi totdeauna controlată. S-a indicat locul de păstrare a pieselor (monumentelor), numai în cazurile cînd publicațiile consultate fac această mențiune.

Prima parte a prezentei cronici înmănușează, sub titlul *Generalități*, cîteva contribuții diverse (se pot remarca în primul rînd cele de prosopografie). În continuare, urmează prezentarea inscripțiilor (nou apărute sau rectificate): mai întîi cele din Dacia, apoi cele din Seythia Minor.

Generalități

76. Constantin C. Petolescu, *Notes prosopographiques (I)*, Dacia, N. S., 26, 1982, p. 167–170: cariera lui T. Flavius Priscus C. Gallonius Fronto Q. Marcius Turbo; pentru implicațiile acestui studiu, vezi idem, *Revista de Istorie*, 35, 1982, 1, p. 69 și urm.

77. D. L. Kennedy, *The date of the arabian Governorship of L. Marius Perpetuus*, ZPE, 49, 1982, p. 281–286 (ulterior, L. Marius Perpetuus a ajuns, prin 212/213–214/215, guvernator al celor trei Dacii).

78. I. Piso, *Maximinus Thrax und die Provinz Dazien*, ZPE, 49, 1982, p. 225–238; vezi mai departe, nr. 122, 145, 146.

79. C. C. Petolescu, SCIVA, 32, 1981, 3, p. 467–474: recenzie (cu observații și completări) a cărții lui H. Devijver, *Prosopographia militiarum equestrium quae fuerunt ab Augusto ad Gallienum*, Leuven, I (1976) – II (1977) – III (1980). De același autor al prosopografiei milițiilor ecvestre, vezi acum studiul *Die römische Dobruddsch und das römische Britannien*, ZPE, 47, 1982, p. 184–192.

80. R. Ardevan, *Praefectus quinquennalis pro imperatore*, ActaMN, 18, 1981, p. 437–442: discuții în jurul celor trei alestări epigrafice ale acestei promagistraturi municipale în Dacia; inscripțiile provin de la Sarmizegetusa (Ulpia Traiana) (CIL, III, 1 497 = ILS, 7 133; CIL, III, 1503 = ILS, 7 134; I. I. Russu, ActaMN, 7, 1970, p. 519 = AnnEp, 1971, 367).

⁹ D. M. Pippidi, Dacia, N. S., 26, 1982, p. 11–16; Alexandra Ștefan, SCIVA, 33, 1982, 3, p. 302–336.

81. Dujce Rendić Miocević, *Dacico-Illyrica. Quelques aspects de la colonisation illyrienne de la Dacie à la lumière des inscriptions sur les céramiques d'Alburnus*, Rada (Zagreb), 20, 1981, p. 21–34 (în sirbo-croată, cu rezumat francez, p. 35–37).

52. O. Răuț – O. Bozu, *Armata romană din Banat (I)*, StComCaransebeș, 1979 [predat la tipar: 1980], p. 195–218 (unitățile auxiliare).

83. Doina Benca, *Cu privire la transferarea legiunii a IIII-a Flavia Felix din Dacia în Moesia Superior*, StComCaransebeș, 1979, p. 219–228 (după autoare, legiunea ar fi fost retrasă din Dacia încă din anul 114).

84. II. Daicoviciu, *Suum cuique*, StComCaransebeș, 1979, p. 21–26 : discuție în legătură cu diploma militară de la Porolissum din 29 iunie 120 – IDR, I, 6 (istoricul editării acestei epigrafe).

85 (= 49). D. Tudor, *Latomus*, 39, 1980, 3, p. 639–616, a publicat un fragment de țiglă romană conținând o inscripție versificată, gravată în pasta arsă; textul se regăsește, cuvânt cu cuvânt, pe un sarcofag descoperit la Roma secolul trecut (CIL, VI, 11 743; Fr. Buecheler, *Carmena Latina epigraphica*, Leipzig, 1895, p. 705, nr. 1498). Analizând grafia inscripției, J. Debergh, *Latomus*, 40, 1981, 1, p. 109–111, își pune întrebarea dacă țigla este autentică.

Fără îndoială că țigla este antică, dar inscripția este probabil un fals modern : argumentele lui J. Debergh sînt de luat în considerație.

86. N. Vlăsa, *În legătură cu două amfore cu inscripție pictată de la Gornea*, StComCaransebeș, 1979, p. 229–233. Piese au fost publicate de N. Gudea, *Gornea*, Reșița, 1977, fig. 35 a–b; ele datează de la sfîrșitul sec. IV – începutul sec. V (conform situației stratigrafice corelate cu descoperirile monetare). Pe git, poartă cîteva litere cu valoare de cifre, indicînd capacitatea acestor recipiente.

87. D. Alicu, *Römische Tonlampen aus Sarmizegetusa (Ausgrabungskampagne 1976)*, StComCaransebeș, 1979, p. 235–251.

88. Cl. L. Băluță, *Mortuaria ștampilate comune în Dacia și Moesia Inferior*, Pontica. 14, 1981, p. 263–267 (ștampile cu numele ceramistiilor *Alexander Domitianus*, *Cl. Domitius Eparestus*, *Marcus Aretio* și *Philemonos*).

89. Livia Buzoianu, *Considerații asupra ștampilelor sinopeene de la edificiul roman cu mozaic*, Pontica, 14, 1981, p. 133–141 (la p. 145–151, un tabel al ștampilelor descoperite în punctul respectiv).

90. S. Sanie, *Dacia*, N. S., 25, 1981, p. 360–362 : considerații asupra inscripțiilor palmirenene din Dacia (toate aceste texte provin din inscripții bilingve latino-palmirenene); la fig. 2, autorul prezintă un tablou al textelor palmirenene de la Tibiscum.

91. N. Branga, *Laus vitae. Pe marginea unor inscripții din Tibiscum*, Sargetia. 14, 1979, p. 655–658.

92. Maria Alexandrescu-Vianu, *Sur la chronologie de la stèle funéraire de Quintus Philippicus*, *Archeologia Sofia*, 21, 1979, 1, p. 34–37 (cf. cadem, *SCIVA*, 28, 1977, 3, p. 387–388); autoarea consideră că monumentul funerar al personajului citat (CIL, III, 14 492 = IDR, II, 203) datează de dinainte de cucerirea Daciei (aproximativ mijlocul secolului I e.n.), fiind adus la Sucidava într-o epocă mai tirzie.

93. N. Gudea, *În legătură cu o carte despre Porolissum. Note critice privitoare la lucrarea lui E. Tóth, « Porolissum. Das Castellum in Moigrad. Ausgrabungen von A. Radnóti, 1943 »*, *ActaMP*, 6, 1982, p. 81–90.

Lucrarea analizată de N. Gudea a apărut în *Régészeti Füzetek*, ser. II, nr. 19, Budapesta, 1978, sub auspiciile Muzeului Național Maghiar. O parte din materialul epigrafic a fost prezentat în *AnniP*, 1979, nr. 487–501.

94. I. I. Russu, *Culte siriene și palmyrene în Dacia (În legătură cu o monografie recentă)*, *SCIVA*, 33, 1982, 4, p. 415–421 : discuții pe marginea cărții lui S. Sanie, *Culte orientale în Dacia romană*, 1, *Culte siriene și palmiriene*, București, 1981 ; o serie de observații privesc și epigrafia Daciei romane.

95. P. Diaconu, *Pontica* 14, 1981, p. 371–378 : recenzie la lucrarea lui I. Barnea, *Artă creștină în România*, I–II, București, 1979–1981.

Inscripții recent publicate sau revizuite

A) DACIA

96. Donje Butorke (R. S. F. Iugoslavia). Lespede de calcar (ruplă în două), descoperită în ruinele unei fortificații romane tirzii (*quadriburgium*). Dimensiuni : 2,10 × 0,80 × 0,31 m. Inscripția este încadrată într-o *tabula ansata* decorată cu rozetă în anse și acant în spațiul exterior. Litere înalte de 4,9 – 5,5 cm; ligaturi : A + E (în r. 3), A + M (r. 4–5).

Aleksandrina Cermanović-Kuzmanović, Starinar, 28—29, 1977—1978 (1979), p. 129—130; eadem, Archaeologia Iugoslavica, 16, 1979, p. 20—22; AnnEp, 1979, 520.

*C(aius) Iul(ius) Sabinus, bis II-viralis
et patr(onus) m(unicipii) H(adriani) D(robetensium), ob honor(cm)
flamoni(i) C(ai) Iul(ii) Naesi Sabini
nepotis sui, cryptam vetus-
tate dilapsam pecunia su-
a reformavit et exalti-
avit*

5

Inscripția poate fi datată într-un lung interval de timp, între începutul domniei lui Hadrian (cînd orașul a fost promovat *municipium*) și domnia lui Septimiu Sever (cînd orașul devine *colonia Septimia*; IDR, II, 5). Un studiu amănunțit asupra acestei valoroase inscripții: C. C. Petolescu, Apulum, 21, 1983.

Inscripția provine de la Drobeta, fiind transportată peste Dunăre și folosită ca material de construcție în *quadriburgium* ridicat la Donje Butorke (Kladovo) pe timpul lui Dioclețian; așadar, ea trebuie restituită patrimoniului epigrafic al Daciei.

97 (= IDR, II, 13). *Drobeta*. Lespede de calcar; MRPF, Drobeta Turnu Severin.

Conform lecturii propuse de Gr. Florescu (comunicată lui D. Tudor, care a inclus-o în OR², SE 41; vezi și OR³, SE 47), inscripția este următoarea:

*T(ilo) Ael(io) T(iti) Ael(ii) Zeuxi f(ilio) Pa(p(iria))
Aeliano II-viro, fla(mini),
patrono. Col(onia) Drob(ensium) eq(uestrem)
[statuam pos(uit)]. Ho(nor(e) c(ontentus))*

5 *[sumptum remisit]*

I. Piso, *Un chevalier romain patron de la colonia Drobeta*, Apulum, 19, 1981, p. 125—126, remarcă următoarele: « La formule *honore contentus sumptum* (ou *impensam*) *remisit* est, en effet, très fréquente. Le problème est de savoir si on a pu l'utiliser dans notre cas. Ceci me semble impossible, tout d'abord pour des raisons d'ordre graphique. STATVAM POS HIO comprend 12 lettres, or, à la 4^e ligne, avant N, il y a de la place pour 9 lettres tout au plus... Surtout, on ne peut pas être d'accord avec l'interprétation de EQ à la 3^e ligne. T. Aelius Aelianus est patron de la colonie, ce qui exige en général l'appartenance à l'ordre sénatorial ou à l'ordre équestre... La lecture *eq(uo) p(ublico)* ou *eq(uiti) R(omano)* s'impose donc clairement. La limite droite du champs de l'inscription est déterminée par l'abréviation habituelle PAP de cette tribu en Dacie. Reste obscure le sens des lettres NORC ou, s'il s'agit d'une ligature R + I, des lettres NORIC. On pourrait avoir à faire à une *prima militia* de T. Aelius Aelianus, comme [praef. coh. I] *Noric[orum]*, mais nous n'en avons aucune certitude ».

Datorită faptului că în această inscripție numele orașului nu este însoțit de gentiliciul imperial, epigrafa poate fi datată abia după stingerea casei domnitoare a lui Septimiu Sever. Pe de altă parte, I. Piso mai observă: « On s'attendrait à ce que T. Aelius Aelianus soit inscrit, comme tous les citoyens de Drobeta, dans la tribu Sergia. Son appartenance à la tribu Papiria semble indiquer qu'il était originaire plutôt de Sarmizegetusa ou de la *colonia Aurelia Apulensis* ».

98 (= IDR, II, 17). *Drobeta*. Altar votiv; MRPF, Drobeta Turnu Severin.

Dan Slușanschi, SCIVA, 32, 1981, 4, p. 537—541.

Pentru r.2: *L. SMER*, Slușanschi crede că litera *E* este în realitate o ligatură, *E + T*; inscripția CIL, III, 8 014 (= IDR, II, 22), tot de la Drobeta, îi sugerează lectura *L. S(a)-m(ognatius) Ter(tius)*. Integritatea este tentantă, mai ales că în manuscrisele lui Gr. Tocilescu păstrate la Biblioteca Academiei (vol. 5137, f. 67), într-un desen al inscripției este redată și ligatura *A + M*.

Dedicantul era originar din Augusta Treverorum (IDR, II, 22: *L. Samognatius Tertius Trever*); vezi încă, CIL, XIII, 11 888 (= AnnEp, 1913, 130): *Samocna(n)t(ione) Tre(vera)* (J. Krier, *Die Treverer außerhalb ihrer Civitas. Mobilität und Aufstieg*, Tricerer Zeitschrift, Beiheft 5, 1981, p. 90, nr. 32).

99 (= IDR, II, 21 a). *Drobeta*. Altar avînd pe părțile laterale sculptată imaginea geniului consiliului municipal; pe față, inscripția de mai jos, pe partea posterioară o inscripție mai tîrzie. MRPF.

C. C. Petolescu, SCIVA, 33, 1982, 1, p. 119—120; R. Ardevan *Dumbrăv et quattuorvirat dans la Dacie romaine* (comunicare prezentată la cel de-al VIII-lea Congres internațional de epigrafie greacă și latină, Atena, 6 octombrie 1982; vezi rezumatul imprimat cu acest prilej, p. 7).

Gen(io) ord(inis)
mun(icipii) H(driani) Dr(obetensium)
Cn(aeus) Ae[m(ilia)-
nus, I[I-vir et]
 5 *pol[ifex]*
pos[uit].
Quod [Aemilia-]
n[us]f[ec(it) de su-]
o eoq[em(que) dedic(avit) ?]

Întregirea *I[I-vir]*, în loc de *I[III-vir]*, a fost propusă de R. Ardevan; ea este confirmată de inscripția descoperită la Donje Butorka (mai sus, nr. 96).

100 (= IDR, II, 37). *Drobeta*. Mic altar funerar cu inscripție; MRPF.

D. Bencea, RM, 1980, 10, p. 47 (publicare amănunțită sub titlul *Descoperiri din necropolele drobetane*; articolul, în manuscris, ne-a fost pus la dispoziție de autoare, inscripția fiind inclusă în IDR, II, 37).

101. Cu ocazia săpăturilor de la mănăstirea Vodița, s-a descoperit, în 1970, o ștampilă tegulară [*coh(ors)*] *II Hisp(anorum)*; ea provine desigur de la Drobeta (cf. IDR, II, 104), fiind adusă ca material de construcție spre sfârșitul secolului al XIV-lea.

Gh. I. Cantacuzino, CAB, 3, 1979, p. 447.

102. Săcelu (jud. Gorj). Stelă funerară de gresie, descoperită în anul 1976 în cursul săpăturilor din zona necropolei romane. Dimensiuni: 2,10 × 0,95 × 0,20 m; câmpul inscripției: 1 × 0,65 m, litere înalte de 4,5–7 cm. Muzeul județean Gorj (Tirgu-Jiu).

C. C. Petolescu, SCIVA, 33, 1982, 1, p. 120–121.

[D(is)] M[anibus]
[Ve]nusia Rus[tica-]
[na] v[i]xit ann(is) LX
[Ven]usius R[us]s[ti-]
 5 *[can]us v[i]xit ann(is)*
[...] SAI...E[t] (?)
[?]Iulia[nus parenti-]
[bus] b(ene) m(erentibus) p(osuerunt)

103 (= IDR, II, 141 = CEPR, I, 30). Cioroiu Nou (jud. Dolj). Lespede de calcar. Muzeul Olteniei, Craiova (inv. 12 535).

C. C. Petolescu, SCIVA, 32, 1981, 2, p. 285–287, nr. 2, fig. 1/2 (foto).

104. *Sucidava*. D. Tudor, SCIVA, 32, 1981, 3, p. 423–436, prezintă 43 de piese epigrafice descoperite la Sucidava, între anii 1947–1980: ștampile, grafiți, *tituli picti*, un basoreliev votiv (fragment). Dar dintre acestea, un grafit (D. Tudor, *loc. cit.*, p. 436, nr. 36, fig. 11/4) și două inscripții cu vopsea (*ibidem*, nr. 37 și 41, fig. 11/9, 7) erau deja publicate de C. C. Petolescu, SCIV, 22, 1971, 1, nr. 1, fig. 1/2, 5, 6 (= Em. Popescu, *Inscripțiile grecești și latine din secolele IV–XIII descoperite în România*, București, 1976, nr. 398 E, G).

Dintre acestea, reținem aici următoarele:

105. *Sucidava*. Fragment de țiglă descoperită în dărmăturile basilicii romano-bizantine (1979); partea dreaptă a ștampilei este ruptă (eventual și din stînga lipsește un fragment); litere înalte de 2 cm.

D. Tudor, SCIVA, 32, 1981, 3, p. 423–424, fig. 1/1 (desen).

C(ohors) IIII s(ub) cur(a) Sa[bini] ?

Pentru formula *sub cura* este însă preferabilă completarea *s(ub) c(ura)* (vezi Em. Popescu, *Inscripțiile ...*, nr. 285, 288); de asemenea, este puțin probabil ca ultima literă (chiar pe locul fracturii țiglei) să fie A. Noi am propune, cu rezerva cuvenită, lectura *C(ohors) IIII s(ub) c(ura) Ursi* ...; un *Ursicinus p(rae)p(ositus)* apare la Cius, în Dobrogea, în anul 369 (CIL, III, 6 159 = 7 494 = ILS, 770 = Em. Popescu, *Inscripțiile ...*, nr. 233).

106. *Sucidava*. Fragment de țiglă ștampilată descoperită în cursul săpăturilor la basilica romano-bizantină; scriere retrogradă, literele înalte de 5 cm (O mai mic).

D. Tudor, Oct. Toropu, C. Tăutulca, M. Nica, *Materiale*, 1980, p. 360; D. Tudor, SCIVA, 23, 1981, 3, p. 424–425, nr. 2, fig. 1/4.

... ROM

Vezi Em. Popescu, *Inscripțiile* ..., nr. 285 : *Leg(io) V M(accedonica) s(ub) c(ura) Ro[m(uli)]?*.

107. *Sucidava*. Fragment din partea inferioară a unei plăcuțe de marmură, descoperită în cursul săpăturilor din cetatea romano-bizantină. Dimensiuni : 0,095 × 0,130 m. Litere înalte de 5–10 mm. După resturile păstrate din sculptură (personaj feminin purtând o rochie lungă ; la dreapta sa, un patruped cu picioarele pe o roată), este vorba de un basorelief al zeiței Nemesis. Muzeul din Corabia.

D. Tudor, *SCIVA*, 32, 1981, 3, p. 431–436, nr. 34, fig. 7/2 (foto) și 11/2 (desenul inscripției).

*Aur(elius) Cavianus ex
votu posuit*

108. Locusteni (com. Dancă, jud. Olt). Urnă funerară descoperită într-un mormânt, (M. 49) din necropola daco-romană ; în pasta arsă s-a zgîriat litera A.

Gh. Popilian, *Necropola daco-romană de la Locusteni*, Craiova, 1980, p. 76–77, nr. 1, pl. 8.

109. Locusteni (com. Dancă, jud. Dolj). Fragment de vas de mari dimensiuni din pastă roșie-cărmizie. descoperit într-o groapă din așezare. În pasta moale, înainte de ardere. s-a gravat o inscripție.

Gh. Popilian, *op. cit.*, (nr. 108), p. 77, nr. 2.

[U]lpus

110. Slăveni (com. Gostavăț, jud. Olt). În așezarea civilă s-au descoperit „trei fragmente de mortaria, dintre care două cu ștampila TIEOTIMOS”.

Gh. Popilian, *Materiale*, 1980, p. 354.

111 (= IDR, II, 327 = CEPR, I, 47). *Romula*. Lăspede de calcar cu inscripție (spartă în mai multe fragmente). Muzeul orășenesc, Caracal (inv. 2 139).

M. P. Speidel, *ZPE*, 30, 1978, p. 119–122 ; C. C. Petolescu, *SCIVA*, 32, 1981, 2, p. 283–285, nr. 1, fig. 1/1 (foto).

112. *Romula*. Fragment de oală din pastă fină de culoare roșie ; în pasta arsă s-a zgîriat o inscripție.

Gh. Popilian, Șt. Chițu, M. Vasilescu, *Materiale*, 1980, p. 352.

Valeri

113 (= 51). *Romula*. Fragment ceramic avînd zgîriată în pasta arsă inscripția ΓΑΔΑΤΗC ; despre aceasta, S. Sanic, *SCIVA*, 27, 1976, 3, p. 402–403, nr. 6, nota următoarele : « Antroponimul Γαδδατης este format prin alăturarea a două teonime *Gadd* (= Τύχη – Fortuna) și ‘Atte, forma abreviată pentru *Atargatis* – ‘Attar – ‘Atte și ar putea fi eventual tradus prin „Atte este Fortuna” ».

114. *Buridava*. Descoperirile epigrafice (grafiți cu litere grecești și latine) din așezarea dacică de la Ocnița sînt prezentate amănunțit de descoperitor :

D. Berciu, *SCIVA*, 30, 1979, 4, p. 481–491 ; idem, *Buridava dacică*, București, 1981, p. 136–148 (cf. M. Babeș, *SCIVA*, 33, 1982, 2, p. 256–257).

115. Voinești (com. Lerești, jud. Argeș). Fragment de țiglă cu ștampilă în *tabula ansata* ; litere în relief, înalte de 2 cm. Colecția Școlii generale din Voinești (inv. 31).

Marin I. Bădescu, *SCIVA*, 32, 1981, 2, p. 291, fig. 1 (desen) :
Leg(io) XI C(laudia) [p(ia) f(idelis))]

Ștampile identice s-au descoperit la Drajna de Sus și Tîrșor (IDR, II 602, 606).

116. Voinești (com. Lerești, jud. Argeș). Fragment de țiglă ștampilată ; litere în relief, înalte de 1,5 cm (O mai mic, în interiorul lui C). Colecția Școlii generale din Voinești (inv. 32).

Marin I. Bădescu, *SCIVA*, 32, 1981, 2, p. 291–292, fig. 2 (desen).
[Co]h(ors) Com(magenorum)

Este vorba de *cohors I Flavia Commagenorum*; o ștampilă identică se cunoaște de la Drajna de Sus (IDR, II, 603 b).

117. Pietroasele (jud. Buzău). Cărămizi ștampilate descoperite în thermc. Institutul de arheologie, București.

Magda Tzony, *Materiale*, 1980, p. 349; eadem, *Musaios*, 3, 1981, p. 44.

a) *Leg(io) XI C(laudia) p(ia) f(idelis)* (litere inverse)

b) *Leg(io) XI Cl(audia)*

c) *Leg(io) XI Cl(audia) Ant(onianiana)*

Primului tip (a) aparține și ștampila inserată în IDR, II, 605; pentru tipul c, vezi CEpR, I, 64.

118. Andolina (com. Ciocănești, jud. Călărași). Fragment de cărămidă cu ștampilă în cartuş dreptunghiular (7 × 3 cm). Imprimare retrogradă, ligaturi (A + X, E + N). Muzeul din Călărași (inv. 1 081).

M. Zahariade, C. Mușețeanu, C. Chiriac, *Pontica*, 14, 1981, p. 255, nr. 1, fig. 1 (foto, desen).

Maxen(tius)

Pentru identitatea personajului și datarea ștampilei (secolul al IV-lea e.n.?), *ibidem*, p. 256–258; este posibil ca aici să se fi aflat un „cap de pod” în epoca romano-bizantină.

119. Mehadia (jud. Caraș-Severin). Fragment de diplomă militară (*tabula II*) descoperit în cursul săpăturilor efectuate în anul 1943 în castru. Dimensiuni: 44 × 26 mm. Institutul de istorie și arheologie, Cluj-Napoca.

N. Gudea, *ActaMP*, 6, 1982, p. 59–60, nr. 1, fig. 1/1–2 (desen, reconstituire) și 4/3–4 (foto).

I n t u s

... *et Fabi?*]ano sau [... *et Iuli?*] *ano co(n)s (ulibus)*

E x t r i n s e c u s

M(arci) Sero[ili

Gctae]

I(uci) Pul[li

Chresmi]

M(arci) Sen[tili

Iasi]

După editor, *fragmentul reprezintă probabil o copie după o constitutio din anul 158 sau 159 e.n. Ar putea fi chiar un fragment din diplomele provenind de la Mehadia* (IDR, I, 17 b).

120. Țigla *aflată în depozitul muzeului din Băile Herculane printre materialele provenite de la Mehadia*. Litere inversate și în ligatură.

O. Răuț — O. Bozu, *StComCaransebeș*, 1979, p. 217 fig. 4 e.

ADSV... (?)

121. *Tibiscum*. Fragment de diplomă militară (*tabella I*); colțul drept de jos, 35 × 30 mm.

Maria Petrovszky — V. Wollmann, *StCom Caransebeș*, 1979, p. 262–263, fig. 12 (desene) și pl. 1 (foto).

I n t u s

[*et conub(ium) cum uxorib(us) quas tunc hab(uissent) cum
est civil(as) i(i)s data aut cum is quas post(ea) dux(issent)
dumtaxat singuli etc.*

E x t r i n s e c u s

[... *f(ilio)] Chalcid(ensi)*

[*Descript(um) et recognit(um) ex tabu]la aerea*

[*quae fixa est Romae in] muro post*

[*templum divi Aug(usti) ad Min]ervam*

După autori, posesorul diplomei era originar din Chalcis din Siria.

Datorită lipsei formulei *si qui caelibes essent*, fenomen ce se constată după 140 (CIL, XVI, p. 158), fragmentul de diplomă prezentat poate data între acest an și 164 (de când datează ultimele diplome militare descoperite în Dacia).

122 (= IDR, III/1, 144). *Tibiscum*. Coloană de marmură; inscripția, cu excepția primelor două rînduri, este martelată.

I. Piso, ZPE, 49, 1982, p. 231—232, nr. 6.

*Marti Aug(usto) pro / salute d[omi]n[orum] n[on] o[st]ro[rum] / ... [?M]axim[us] ...
et ... ?M]axim[us] ... ?[u]l[us] l[ic]i[n]i[us] c[on]s[ul] (n[on] s[er]u[laris]) ...*

Vezi și mai departe, nr. 145.

123 (= IDR, III/1, 128). *Tibiscum*. Placă de marmură spartă în mai multe fragmente, descoperite eșalonat, în anii 1975 (fragmentele publicate în IDR), 1977, 1978, 1979.

I. Piso, ActaMN, 15, 1978, p. 184—186, nr. 4 și fig. 8 (= AnnEp, 1978, 682) (reluare, cu alte fragmente); Maria Petrovsky — V. Wollmann, StComCaransebeș, 1979, p. 254—255, nr. 1, fig. 1—2 (foto) și 3 (desen, reconstituire).

*M(arco) A(ure)li[o] Ant[on]i[n]o Pi[o] Fe-
lic[i] ? Invicto] Augu[sto]
[L(ucius)M]arius Perpetuu[s] cos. Dac. III ?]
5 [de]votus num[er]i[n]i eius]
[pe]r P(ublius) Ael(ium) C[a?]mp[an]ium ?]
Gemellum
tribunum*

Gradul de *tribunus* arată că personajul conducea o unitate *milliaria*, fiind vorba în cazul nostru de *cohors I Vindelicorum*.

124. *Tibiscum*. Fragment de placă de calcar, aparținînd cîmpului inscripției (împărțit, la rîndu-i, prin două chenare). Dimensiuni: 0,26 × 0,15 × 0,05 m.

Maria Petrovsky — V. Wollmann, StComCaransebeș, 1979, p. 257, nr. 2, fig. 4.

În partea stîngă se păstrează, din partea de sfîrșit a inscripției, probabil un *I*, chiar pe spărtură, și un *G*, urmate de puncte triunghiulare. Ar putea fi ... *XII]IG(eminæ)*.

125. *Tibiscum*. Două fragmente de lespede de calcar. Dimensiuni: 0,33 × 0,34 × 0,13 m și 0,18 × 0,14 × 0,13 m; litere înalte de 6 cm.

Maria Petrovsky — V. Wollmann, StComCaransebeș, 1979, p. 257—258, nr. 3, fig. 5 a—b.

a
ET VALE (ligatura E+T)
ET ZAB
FI...

b
BO
RVM
VFR

Autorii consideră că cele două fragmente aparțin stelei publicate cu toate datele în IDR, III/1, 152; conform reconstituirii propuse (*loc. cit.*, fig. 6), lectura ar fi următoarea:

*D(is) M(anibus)
Ael(ius) Borasas Za-
bdiboli mil(es) e[st]
n(umero) Pal(myrenorum) vi[ci]t(it) a[n]n(nos) .../
5 et Valeria ...
et Zab[idi]bo[li] ...]
FN. RVM (?)
FN. VFR (?)*

În r. 8, ar putea fi *pos]uer(unt) (?)*, dar autorii înclină a crede că și fragmentul publicat în IDR, III/1, 190 aparține aceluiași monument.

126. *Tibiscum*. Fragment de altar funerar de calcar. Dimensiuni: 0,61 × 0,50 × 0,19 m. Litere înalte de 5 cm.

Maria Petrovsky — V. Wollmann, StComCaransebeș, 1979, p. 258, nr. 4, fig. 7.

.
 . . . XXIII
 . . . ANTVS (în fotografie se vede ANV)
 VLO
 P

Transcrierea s-a dat după comentariul autorilor; VLO completează *(avunculo)*.

127. *Tibiscum*. Fragment de stelă funerară de calcar. Dimensiuni: $0,33 \times 0,16 \times 0,07$ m. Litere înalte de 5,5 cm.

Maria Petrovsky — V. Wollmann, *StComCaransebeș*, 1979, p. 260, nr. 5, fig. 8.

. . . AN . LX
 . . . ŌDI . . .
 . . . LENT . . .
 . . . B . M . . .

Autorii consideră că literele din primul rând păstrat se referă la vârsta defunctului: *a(n(nis)) LX*; în r. 3 și 4 ar fi un nume: *[Cl]odius [Va]lent[inus?]*, iar în ultimul formula *b(ene) m(erenli)*.

128. *Tibiscum*. Fragment de stelă funerară de calcar. Litere înalte de 5,5 cm.

Maria Petrovsky — V. Wollmann, *StComCaransebeș*, 1979, p. 260, nr. 6, fig. 9.

« În r. 1 se pot distinge cu oarecare dificultate literele D și I (sau E); în r. 2: POS, evident de la *pos(uit)* sau mai degrabă *pos(uerunt)* ».

129. *Tibiscum*. Fragment de lespede de calcar. Dimensiuni: $0,33 \times 0,16 \times 0,03$ m. Litere înalte de 6 cm.

Maria Petrovsky — V. Wollmann, *StComCaransebeș*, 1979, p. 260—261, nr. 7, fig. 10.

« În r. 1 se distinge cu ușurință cuvântul *FILI/VS*, pe cînd în r. 2 (și ultimul) abia se mai pot recunoaște, din cauza coroziunii suprafeței monumentului, începutul formulei *(BENE-MEREN)TI P(OSVIT)* sau *P(OSVERVNT)* ».

130. *Tibiscum*. « Diverse fragmente cu litere izolate, dintre care menționăm un singur fragment (exemplar): dimensiuni $12 \times 9 \times 5$ cm, cu litera G de 7 cm, executată foarte elegant la marginea cîmpului inscripției prevăzut cu un chenar frumos profilat ».

Maria Petrovsky — V. Wollmann, *StComCaransebeș*, 1979, p. 261, nr. 8.

131. *Tibiscum*. Fragment de lespede de calcar. Dimensiuni: $0,08 \times 0,12 \times 0,02$ m. Litere înalte de 2 cm.

Maria Petrovsky — V. Wollmann, *StComCaransebeș*, 1979, p. 261—262, nr. 9, fig. 11; S. Sanie, *Dacia*, N. S., 25, 1981, p. 359—360, nr. 1, fig. 1/5 (foto și desen).

Fragment de inscripție palmireniană; în transcrierea latină (S. Sanie), apare astfel:

ML'A
 WTRNL

În r. 1, este redat antroponimul palmirenian *Malé*; literele din rîndul următor reprezintă transcrierea cuvîntului latinesc *veteranus*, adoptat și în palmireniană.

132. *Tibiscum*. Fragment de țiglă șampilată, descoperită cu ocazia cercetării unui atelier de sticlărie.

Doina Benea, *Materiale*, 1980, p. 302.

Coh(ors) I s(agittariorum)

Unitatea este atestată la Tibiscum printr-o inscripție din anul 165 (IDR, III/1, 130) și prin cărămizi șampilate (IDR, III/1, 251—252).

133. *Tibiscum* (castru): « toartă de strachină smălțuită verde oliv, cu o inscripție fragmentară: *CRISPIN(a)* ».

Doina Benea, F. Medeleț, P. Bona, R. Petrovsky, *Materiale*, 1980, p. 299—300.

134. (= Em. Popescu, *Inscripțiile* . . . , 425; IDR, III/1, 30). Gornea (jud. Caraș-Severin). Cărămidă cu scriere cursivă.

I. Piso, ZPE, 42, 1981, p. 263—271; D. Slușanschi, SCIVA, 32, 1981, 4, p. 337—339.

Reluând comentariul inscripției, I. Piso traduce *teretrum* prin „amuletă”, obiect care trebuia să însoțească pe defunctă; piesa ar fi avut un caracter apotropaic. *Primicerius*, probabil comandantul garnizoanei romane de la Gornea, și-a însușit amuleta fie pentru valoarea sa, fie — în caz că el era creștin — pentru ca asemenea practici magice să nu se mai perpetueze. Sterio, cel care este autorul inscripției, roagă pe *primicerius* să-i redea amuleta. Cuvintele *p(erpe)lt[ue] iaceas* sînt adresate tinerei defuncte.

Dimpotrivă, D. Slușanschi propune o lectură intructivă diferită: *Rogo et pelo primicere / tunc puellam Bariam / te retum redder[et] ego Simo (?) / ...cunscio me / reddere Be(ssam) ex o(mn)ium visu / pelo et rogo primicere / reddas mihi tu retum...*; la sfîrșitul r. 9, *venet*, nu *emet* (cum au propus editorii anteriori).

135. Berzovia (jud. Caraș-Severin). Cărămidă de tipul celor folosite la dușumeaua așezată pe stîlpi de hipocaust; în colțul drept, s-au incizat cu un obiect ascuțit, înainte de ardere, cîteva litere.

O. Răuț — O. Bozu, StComCaransebeș, 1979, p. 207 și 214, fig. 4 a și 5 a.

COXV

Autorii se gîndesc la o *cohors X Voluntariorum* care ar fi staționat în castru după plecarea legiunii IV Flavia.

136. Eftimie Murgu (jud. Caraș-Severin). Cărămidă ștampilată, descoperită într-o construcție romană.

O. Răuț — O. Bozu, StComCaransebeș, 1979, p. 210.

[L]EG IIII F[II]

137. Ocna de Fier (jud. Caraș-Severin). Cărămidă ștampilată descoperită în ruinele unei construcții romane.

O. Răuț — O. Bozu, StComCaransebeș, 1979, p. 217, fig. 4 b, 5 b.

ARF

Cf. IDR, III/1, 259 (Tibiscum).

138. *Ulpia Traiana Sarmizegetusa*. Placă fragmentară de marmură.

H. Daicoviciu, D. Alicu, I. Piso, C. Pop, A. Rusu, Materiale, 1980, p. 279.

M(arcus) Lucius
P(ublius) Ael(ius) H(ammonius) ?

139 (= IDR, III/2, 558). *Ulpia Traiana Sarmizegetusa*. Două țigle avînd ștampila înscrisă pe două rînduri concentrice într-un cerc; la mijloc, o rozetă. Descoperit în ruinele edificiilor notate convențional 001 și 002.

H. Daicoviciu, D. Alicu, I. Piso, C. Pop, A. Rusu, Materiale, 1980, p. 279, 281.

Tertullo et Sacerdote co(n)s(ulibus) / Iul(ius) Alexander fec(it) .

Anul 158 e. n.

140 (= IDR, III/2, 540). *Ulpia Traiana Sarmizegetusa*. Cărămidă ștampilată descoperită în edificiul numit convențional 002.

H. Daicoviciu, D. Alicu, I. Piso, C. Pop, A. Rusu, Materiale, 1980, p. 280.

Leg(io) IIII F(lavia) F(elix)

141. *Ulpia Traiana Sarmizegetusa*. La edificiul 002 s-au descoperit mai multe fragmente de tencuială pictată; pe unul se văd pictate trei litere: *ETA*.

H. Daicoviciu, D. Alicu, I. Piso, C. Pop, A. Rusu, Materiale, 1980, p. 280.

142. *Germisara*. Fragment de altar votiv descoperit în jurul anului 1976. Se păstrează în colecția Școlii generale din Cigmău (jud. Hunedoara).

I. I. Russu, SCIVA, 33, 1982, 4, p. 419.

DOLIC . . .

143. *Micia*. Altar votiv din augit-andezit, descoperit în 1978 în cursul săpăturilor din termele romane. Dimensiuni : 0,875 × 0,40 × 0,30 m ; câmpul epigrafic : 0,35 × 0,305 m. Litere înalte de 3,5 cm. Muzeul județean Hunedoara-Deva.

Adriana Rusu, Sargetia, 15, 1981, p. 67—69, fig. 1 (foto, desen).

VENERI
SACRAE
FLAVIAE
ARAMA
VOTVM

Autoarea citește : *Veneri / sacr(um) / Ae(ilia) / Flavia(e) (sic) / aram a(nimo) / votum*.

144. *Apulum*. Monument epigrafic incastat într-un perete al palatului Episcopiei romano-catolice din Alba Iulia ; apărut în 1980, după înlăturarea stratului de mortar. Dimensiuni : 1,25 × 0,45 m. Litere înalte de 5—7 cm ; ligaturi : *T + E* (r. 2), *V + M* (r. 4). Se păstrează în același loc.

V. Moga, SCIVA, 33, 1982, 4, p. 432—431.

*I(ovi) O(plimo) M(aximo)
pro salute
G. C. Hast(a)e,
co(n)s(ularis) trium
5 Dac(iarum), str(ator, -ores) ei(us)
leg(ionis) XIII G(eminae),
ag(en)s Pro-
cul(l)o [l]eg(ato)*

V. Moga înclină a data mandatul acestui guvernator de rang consular al celor trei Dacii pe timpul lui Commodus, între L. Vespronus Candidus Sallustius Sabinianus și Q. Aurelius Polus Terentianus (despre aceștia din urmă : B. E. Thomasson, *Laterculi praesidum. Moesia—Dacia—Thracia*, Götheborg, 1977, p. 44), deci aproximativ între 185—192/193. În ceea ce privește pe legatul legiunii XIII Gemina, ar putea eventual fi avut în vedere M. Iuventius Surus Proculus, *consul designatus* în 201 (A. Degraasi, *I Fasti consulari dell'Imperio Romano*, Roma, 1952, p. 57) ; comanda sa în Dacia datează înainte de anul 197 (în 201 este atestat ca guvernator al provinciei Noricum : CIL, III, 5712 ; probabil se afla în funcție încă din anul 197 : G. Alföldy, *Bonner Jhb*, 168, 1968, p. 145).

145. *Apulum*. Fragment de lespede de calcar (conglomerat), spart în mai multe bucăți ; descoperit pe teritoriul fostei *colonia Aurelia* (zona templelor și vilelor). Dimensiuni : 0,30 × 0,35 m. Litere înalte de 5,5 cm ; inscripția, atât cît se mai păstrează, este martelată în cea mai mare parte

M. Macrea, *Viața în Dacia romană*, București, 1969, p. 436—437 (mențione) ; Cl. L. Băluță — I. I. Russu, *Apulum*, 20, 1982, p. 119—120, nr. 3, fig. 3 (foto și desen-reconstituire) ; I. Piso, *ZPE*, 49, 1982, p. 230—231, nr. 5.

.
[P]ro salu'e ?]
[D] Minorum) N(N)(ostrorum) Aug[us]torum]
C(ai) [I]ul(ii) V[er]i) M[a-]
xim[us] ? Aug[us]ti) et]
5 C(ai) Iul(ii) V[er]i) Mazi-]
m(i) nob(ilissimi) Caes(aris) Ger(manicorum)]
M(aximorum) Dac(icorum) M(aximorum) Sar(malicorum) M(aximorum)]
?Q(uintus) Iul(ius) Iul(ian)-]
[us?] co(n)s(ularis) Dac(iarum) III]

Transcrierea noastră urmează reconstituirea propusă de I. Piso, care, spre deosebire de I. I. Russu, completează titlurile triumfale la plural și identifică numele guvernatorului martelat cu Q. Iulius Licinianus.

146. *Apulum*. Colțul sting de sus al unei plăci de marmură. Muzeul Unirii, Alba Iulia.

I. Piso, ZPE, 49, 1982, p. 230, nr. 4, pl. 13 b (rectificare a lecturii lui C. Daicoviciu).

Numini I
pro salute Imp(eratoris) Caes(aris) ?
Ç(ai) Iuli(i) Vefri Maximini Aug(usti) ?
[et ?(Cai)] Iulfi(i) ?Veri Maximi

147. *Apulum*. Lespede din conglomerat calcaros (fragment), descoperit în 1963. Dimensiuni: 0,40 × 0,48 × 0,10 m. Textul a fost gravat pe coloane (se păstrează parțial trei, probabil cea din dreapta este ultima; literele sînt înalte de 3,5 cm în r. 1, în celelalte de 1,5 cm. Muzeul Unirii, Alba Iulia.

Cl. L. Băluță — I. I. Russu, *Apulum*, 20, 1982, p. 117—119, nr. 2, fig. 2 (foto; desen, cu unele diferențe față de transcriere).

[N o m i n a]		C o l l a t o r [u m]	
		TVONTAI (?)	
		Caius Maior	Aur. A
		Aur. Carito	Aper
5	ici	Cassius Valens	CIATR (?)
	? mid	Aur. Sossius VDL	Anto[n.]
	ellus	Aur. Marcus mil.	Iulia
		Aur. Valerius	ACTR (?)
	Curilus	Romanus mist. (?)	Num
10	Marcus mil.	Aur. Silvanus	Aur.
	Sicilus Aquilei	Ermes Domnio	Val. V.
	Maximus Nicome	Aur. Proclus	
	Aur. Statorius	Gaius A.	
	Gaius Agrippa	Cresce[n]	
15	R Amamus (?)	Aur	
	NRVS (?)		
	SVR (?)		

Deoarece fotografia este obscură, nu se poate verifica exactitatea desenului și a lecturii.

148. *Apulum*. Fragment de placă de marmură, cu o inscripție pe trei coloane. Dimensiuni: 0,49 × 0,42 × 0,005 m. Litere înalte de 1,5—1,6 cm. Muzeul Unirii, Alba Iulia.

Al. Popa, *Apulum*, 20, 1982, p. 111—116, fig. 1—2 (foto, desen).

	Viator		
	Firmus	Iul(ius) Messius	Ael(ius)
	[Ae]l(ius) Priscus	Iul(ius) Siro	Ulp(ius) Ve[rus]?
	[A]el(ius) Domiti(anus?)	Pom(ponius?) Valens	Ael(ius) Appi[us]
5	[A]el(ius) Florus	Att(ius) Maxim(us)	Val(erius) Verus
	[A]el(ius) Valens	Ael(ius) Valens	Cus(pius?) Valens
	[A]el(ius) Quintus	Ael(ius) Quadratus	Ael(ius) Mestri(us)
	Atrassus	Ael(ius) Iulianus	Ant(oni[us]) Valens ex eq(uite)
	Firmus	Ael(ius) Talanus	Egn(atius) Libo
10	Alexand(er)	Lic(inius) Priscus	Mar(cius) Firmi(nus)
		Att(ius) Longinus	
	Germa(nus)	Ael(ius) Iustus	Fla(vius) Venust(us)
	Valens	Ael(ius) Valens	Val(erius) Succes(us)
	[S]ecund(us?)	Ael(ius) Balbinus	Ael(ius) Agrippa
15	[M]acer	Fla(vius) Niger	Ael(ius) Quint(us)
	[V]it?alis	Iul(ius) Verus	Ael(ius) Firmus
	[M]axim(us)	Iul(ius) [B]assian(us)	Ael(ius) Crescens
	[R]ufinus	Ael(ius) Bassus	Ael(ius) Capito
	[V]alenti(nus)	Ael(ius) Festus	Ael(ius) Tertius
20	[Ca]pito	Fla(vius) Flavos	Ael(ius) Valens
	[Cr]escens	Cl(audius) Candidi(anus)	Ael(ius) Prop[er]tius?
	[L]onginus	Cae(lius) Sa[ur]turn(inus)?	
		Ael(ius)	

« Ceca ce știm cu siguranță, în acest moment, este faptul că epigrafa ce ne stă în atenție, atât cât se mai conservă, cuprinde un grup de soldați, lucru ce ne este indicat prin consemnarea *ex equite* care însoțește antroponimul Antonius Valens din coloana a treia... », notează editorul inscripției (p. 111). În privința datării, se face observația (p. 114): « abundența *Aelii*-lor, în număr de 26 din cele 37 de *nomena*, cte se mai păstrează, ne îngăduie să afirmăm că epigrafa a fost ridicată într-o perioadă de timp cuprinsă între domnia lui Hadrianus și Marcus Aurelius ».

În legătură cu caracterul inscripției, autorul se gîndește că putea fi dedicată de soldații din legiunea XIII Gemina unei divinități, ori în onoarea unui împărat sau chiar comandant de legiune; « dar, tot atât de bine, epigrafa apulensă ar putea să fie un epitafor ridicat în memoria celor căzuți într-o bătălie » (eventual în timpul războaielor marcomanice).

Ar putea fi și o listă de soldați lăsați la vatră, grupați probabil pe cohorte, așa cum mai întîlnim în alte părți; vezi astfel CIL, III, 6 180 (= ISM, I, 137) de la Troensis sau CIL, III, 14 507 de la Viminacium (la care se referă și Al. Popa, *loc. cit.*, p. 116, nota 16).

Pentru ultimul nume (col. III), vezi eventual, mai departe, nr. 170.

149. *Apulum*. Altar votiv din piatră calcaroasă, descoperit pe teritoriul coloniei *Nova*, la est de therme; capitelul este ornamentat cu o arcadă și acrotre redată sumar. Dimensiuni: 0,185×0,13×0,04 m. Literele, rudimentar executate, sînt înalte de 1,5 cm. Muzeul Unirii, Alba Iulia.

Cl. I. Băluță — I. I. Russu, *Apulum*, 20, 1982, p. 124—125, nr. 7, fig. 7 (foto și desen).

ΓΑΙ ΑΡΤΕ
ΜΙ ΕΥΝΕΝ

Editorii citesc: Γαῖ(ος) "Ἀρτεμι εὐχὴν" și traduc: „Gaius (zeiței) Artemis închinare”; al doilea cuvînt poate fi eventual tot un antroponim.

Autorii citați mai remarcă, în privința grafiei, litera A fără bară orizontală și E lunar. Totodată, fac un nou inventar al inscripțiilor grecești din Dacia.

150. *Apulum*. Fragment de coloană de marmură, descoperit pe locul Coloniei *Nova Apulensis* (zona vestică). Fragmentul este înalt de 0,45 m, diam. = 0,19 m. Litere înalte de 2,5—3,5 cm. Muzeul Unirii, Alba Iulia.

Cl. I. Băluță — I. I. Russu, *Apulum*, 20, 1982, p. 120, 123, nr. 5, fig. 5 (foto, desen).

[? I. O. M.]
[s]ac(rum)
[P. Ael]. Rustic[...]
dec(urio) mu[n...]
5 CAMP
volum vix
salis
reddidit

Autorii sînt de părere că litera C din r. 5 aparține cuvîntului din rîndul precedent, deci: mu[ni]/c(ipi) Amp(elsium). Cf. CIL, III, 1 293: *II-viri et ordo Amp(elsium)*.

151. *Apulum*. Altar votiv. Dimensiuni: 1,05×0,40×0,35 m. Fața scrisă corodată; jiterele se citesc cu dificultate, înălțimea variază între 4—9 cm. Muzeul Unirii, Alba Iulia.

Cl. I. Băluță — I. I. Russu, *Apulum*, 20, 1982, p. 125—126, nr. 8, fig. 8 (foto-rețușată; desen).

I(ovi) O(ptimo) M(aximo)
C(aius) Val(erius)? Tele-
gonus pr-
o B(?) VO s
v(olum) s(olvit) l(ibens) m(erito)

Literele din r. 4 sînt neclare.

152. *Apulum*. Altar votiv din conglomerat calcaros, descoperit în 1963 în colonia *Aurelia*—lingă biserica ortodoxă, la podul nou. Dimensiuni: 0,54×0,33×0,21 m. Cimpul inscripției corodată, scrierea rudimentară; litere înalte de 4 cm; în r. 3 și 5, ligatura E+T. Muzeul Unirii, Alba Iulia.

Cl. L. Băluță — I. I. Russu, *Apulum*, 20, 1982, p. 126, nr. 9, fig. 9 (foto și desen).

I(ovi) O(ptimo) M(aximo)
ex volo
[Gaius?] et Mu-
cianus
5 pro se et pro
sorore

După cum arată editorii, numele primului dedicant nu este deloc sigur, fiind aproape complet corodat.

153 (=CIL, III, 1044). *Apulum*. Altar din calcar.

I. Piso, *ActaMN*, 18, 1981, p. 446—448, nr. 4, fig. 4 a—b (foto și desen).

I. Piso propune o lectură nouă a rindului 3 al inscripției CIL, III, 1 044, unde Th. Mommsen citea *C. Iulius/Celer* (cu observația : « *errore opinor pro Celer vel Celerinus* »). « La lecture *Celeris* pourrait être acceptée si après S il ne se trouvait pas un signe qui, selon moi, est une A. Il me semble ainsi que, toujours à la 3^e ligne, l'espace entre R et I est plus grand que celui entre I et S, sans pouvoir décider, à cause de l'état de conservation de la pierre, s'il y avait eu ou non signe de séparation. Toujours est-il que dans ISA il faut voir la patrie du personnage. C. Iulius Celer est donc d'origine isaurienne. Il est pourtant difficile à dire si c'est la région *Isauria* ou bien la ville *Isaura*, appelé chez *Geogr. Ravenn.* II, 17 *colonia Isauria*, qu'on ait abrégé en ISA » (Piso).

În noua lectură, inscripția este următoarea :

I(ovi) O(ptimo) M(aximo)
C(aius) Iulius
Celer, Isa(uria, -ura)
(centurio) leg(ionis) IIII Scy(thicae)
5 et XVI F(laviae) F(irmae)
et XIII Gem(inae),
v(otum) s(olvit) l(ibens) m(erito)

154 (= CIL, III, 14 469). *Apulum*. Placă (?) atestând o construcție de cult.

I. Piso, *ActaMN*, 18, 1981, p. 445—446, nr. 3, fig. 3 a—b (foto și desen-reconstituire a textului).

Deo
Apollini Aug(usto)
C(aius) Iulius Lysias, (centurio)
[leg(ionis) XIII Gem(inae) Șe-
5 [v]er[ia]n[us] ius-
[su] nu[mi]nis e-
ifus p[ro]f[er]ti[cum] pe-
c[un]ia [su]a [fec]it

Se pune întrebarea dacă porticul a fost adăugat la un sanctuar independent al lui Apollo, sau mai degrabă aparținea unui *Asklepieion* binecunoscut prin numeroase descoperiri (v. I. H. Crișan, *Apulum*, 9, 1971, p. 341—346; I. Piso, *ActaMN*, 17, 1980, p. 86).

155 (= CIL, III, 7 742). *Apulum*. Altar din calcar.

I. Piso, *ActaMN*, 18, 1981, p. 448—449, nr. 5, fig. 5 a—b (foto, desen).

În r. 6, între *SAR* și *MIS*, Piso distinge clar un semn de separație; el respinge o restituire de genul *Sarmis(egelusae)*, care s-ar întâlni aici pentru prima dată. În noua lectură, inscripția este următoarea :

Dian(a) e Aug(ustae)
C(aius) Iul(ius) Vale-
rius, vet(eranus)
leg(ionis) XIII G(eminiae),
5 dec(urio) col(oniae)
Sar(mi)egelusae), mis(sus)
ex b(ene)f(iciario) co(n)s(ularis)

Altarul a fost ridicat probabil pe timpul lui Septimiu Sever sau curând după aceea, deoarece personajul este cunoscut din inscripția funerară IDR, III/2, 113 (= AnnÉp, 1933, 248) de la Ulpia Traiana Sarmizegetusa, datînd din timpul împăratului Severus Alexander.

156. *Apulum*. Fragment de placă de marmură, descoperit în *colonia Nova*, la vest de therme. Dimensiuni : $0,13 \times 0,12 \times 0,12$ m. Litere frumos gravate, înalte de 5 cm. Muzeul Unirii, Alba Iulia.

Cl. I.. Băluță — I. I. Russu, *Apulum*, 20, 1982, p. 120, nr. 4, fig. 4 (foto și desen).

. *h)arus[pex col. . . . ?*
 *J ob ho[norem*

157. *Apulum*. Tambur de gresie, descoperit în *colonia Nova*, la nord de complexul cu therme. Dimensiuni : $l = 0,17$, $l = 0,45$ m. Litere înalte de 5,5 cm. Muzeul Unirii, Alba Iulia.

Cl. L. Băluță — I. I. Russu, *Apulum*, 20, 1982, p. 117—118, nr. 1, fig. 1 (foto și desen).

VOPISCO

158. *Apulum*. Șaisprezece fragmente dintr-o placă funerară de marmură, provenind desigur din necropola romană. Dimensiuni probabile : $1,31 \times 0,665 \times 0,03$ m. Litere înalte de 6,5 cm. Muzeul Unirii, Alba Iulia.

I. Piso, *ActaMN*, 18, 1981, p. 443, nr. 1, fig. 1 a—b (foto, desen).

[D(is)] M(anibus)
Ulp(iae) Victorinae omni
obsequio] mar[il]ali
C(aius) Iul(ius) Iul[ianu]s [a] m[i]l[iti]i(is)
5 maritus [et Iulia] Ursula
[i]l[ia]

Nu se indică vîrsta defunctei. Editorul remarcă formula eliptică din r. 2—3, în loc de *omnibus rebus marito obsequentissimae*. Soțul defunctei nu trebuie însă identificat cu omonimul prefect al cohorții *IIII Hispanorum equitata* de la Înlăceni (CIL, III, 946), căci acesta din urmă era *dom(o) Rom(a)* : or, după toate aparențele, personajul nostru provine din aristocrația municipală de la *Apulum*.

159. *Apulum*. Fragment de altar de marmură ; se păstrează o parte din bază și ultimele rînduri din inscripție. Dimensiuni : $0,31 \times 0,15 \times 0,15$ m. Litere înalte de 1—2 cm. Muzeul Unirii, Alba Iulia.

I. Piso, *Acta MN*, 18, 1981, p. 444—445, nr. 2, fig. 2 a—b (foto, desen).

. *IO. . . [Cl(audia) ?]*
Maxima [Ti(berii) Cl(audii) ?]
Augustia[ni]
augur(is) m(unicipii) Ap(ulensis) eq(uo) p(ublico) . . .

Deoarece cognomenul *Augustianus* este rar, I. Piso crede că acest personaj poate fi identic cu cel menționat în inscripția IDR, III/2, 79 (= AnnÉp, 1903, 69) de la Ulpia Traiana Sarmizegetusa : *sacerd(otio) Tib(erii) Cl(audii) Augustiani eq(uo) p(ublico)*.

160. *Apulum*. Fragment de placă de marmură. Dimensiuni : $0,23 \times 0,16 \times 0,045$ m. Litere frumos gravate, înalte de 3,5 cm. Muzeul Unirii, Alba Iulia.

Cl. L. Băluță — I. I. Russu, *Apulum*, 20, 1982, p. 123, nr. 6, fig. 6 (foto, desen).

. *.a]e feminae*
 . . . *.inc]onparab[ili*

161. *Apulum*. Altar funerar de calcar dur (fragment, partea superioară). Descoperit în 1964, pe teritoriul *coloniae Nova*. Dimensiuni : $0,62 \times 0,92 \times 0,70$ m. Litere înalte de 7,5 cm. Muzeul Unirii, Alba Iulia.

Cl. L. Băluță — I. I. Russu, *Apulum*, 20, 1982, p. 126—127, nr. 10, fig. 10 (foto, desen).

D(is) M(anibus)
Curneli(a)e (s)ie
Quint(a)e v(ixit)
[annis...] XX et

162. *Apulum*. Fragment de lespede de calcar, descoperit în *colonia Nova*. Dimensiuni: 0,22 × 0,18 × 0,06 m. Litere înalte de 5 cm; în r. 3, ligatura V+N+D. Muzeul Unirii, Alba Iulia.

Cl. L. Băluță—I. I. Rusu, *Apulum*, 20, 1982, p. 128, nr. 11, fig. 11 (foto, desen)

[D(is)] M(anibus)
[Cor]nel[i].
[Se]cundi
[vi]xit (?)

163. *Apulum*. Fragment de stelă funerară, descoperită în 1981 pe teritoriul *coloniae Nova*. Dimensiuni: 0,88 × 0,83 × 0,20 m. Litere corect incizate, înalte de 8–9 cm (în r. 5–6, litera O mai mică). Muzeul Unirii, Alba Iulia.

Cl. L. Băluță — I. I. Russu, *Apulum*, 20, 1982, p. 128–130, nr. 12, fig. 12 (foto, desen — încercare de reconstituire). Muzeul Unirii, Alba Iulia.

D(is) [M(anibus)]
L(ucio) Iul(io) Ga.
civi Trev(iro, -ero)
ann(or)um XXXXV
 5 *Iulia Eglage*
patron(o) et con(iugi)
[b(ene) m(erenti) p(osuit) ?]

Defunctul era originar din Augusta Treverorum; pentru răspîndirea cetățenilor acestui oraș în Imperiul roman, vezi recent: Jean Krier, *Die Treverer außerhalb ihrer Civitas. Mobilität und Aufstieg*, Trier, 1981 (Trierer Zeitschrift, Beiheft 5).

164. *Apulum*. Fragment de altar din piatră nisipoasă, descoperit în *colonia Aurelia* (zona templelor și vilelor). Dimensiuni: 31 × 34 × 44 cm. Nu se indică înălțimea literelor; în rîndul al doilea, ligatura I+T. Muzeul Unirii, Alba Iulia.

Cl. L. Băluță, — I. I. Russu, *Apulum*, 20, 1978, p. 130, nr. 13, fig. 13 (foto și desen):

.
 *fili(a)e*
?[b(ene)m(erenti)] pos(u)it

165. *Apulum*. Fragment de lespede (piatră calcareoasă), descoperit în *colonia Nova*. Dimensiuni: 0,32 × 0,27 × 0,13 m. Litere înalte de 5,5 cm. Muzeul Unirii, Alba Iulia.

Cl. L. Băluță — I. I. Russu, *Apulum*, 20, 1982, p. 130–131, nr. 14, fig. 14 (foto și desen).

.
 *us lesse(rarius)*
[...coniu]x eius
[...] filius
[bene] me(renti)

166. *Apulum*. Fragment de lespede (piatră nisipoasă). Dimensiuni: 0,235 × 0,16 × 0,12 m. Litere înalte de 6 cm. Muzeul Unirii, Alba Iulia.

Cl. L. Băluță—I. I. Russu, *Apulum*, 20, 1982, p. 131, nr. 15, fig. 15 (foto, desen):

. N
 *signifer* . . .
[leg. XIII] Gēm(inae) . . . (?)

167. *Apulum*. Cu prilejul săpăturilor arheologice de la catedrala romano-catolică din Alba Iulia, între anii 1968–1977, au fost descoperite 12 inscripții (2 votive, 10 funerare), utilizate ca material de construcție. Ele au fost publicate de I. I. Russu, *Rec. Muz.*, 1980, 9, p. 34–42

(cu fotografii și desene), cu unele erori, asupra cărora atrage atenția C. C. Petolescu, SCIVA, 33, 1982, 1, p. 121—122, nr. 3.

168. *Apulum*. Cu prilejul publicării monumentelor amintite la numărul precedent (167), I. I. Russu reia și câteva monumente epigrafice deja cunoscute; astfel, la p. 45—46, nr. 17, fig. 17 (foto și desen), se „revizuite” o inscripție publicată de D. Radu, Studii și comunicări. Acta musei regionalis Apulensis, 4, 1961, p. 109, nr. 20, fig. 20 (foto). „Rectificările” propuse sînt însă eronate, lectura editorului prim fiind corectă în cea mai mare parte.

C. C. Petolescu, SCIVA, 33, 1982, 1, p. 122, nr. 4.

D(is) M(anibus)
[...] Laurus ve[st]feranus]
 *vix(it) an(nis) LXXXV. Cl(audia)*
 . . . *b(ene)m(erenti) p(osuit)*
[h(ic) s(itus)] e(st)

169. *Apulum*. Fragment de coleană de calcar, descoperit în 1936 pe teritoriul suburbiei Partoș. Dimensiuni: 0,70×0,64 m. Litere înalte de 5,5—6,5 cm. Muzeul Unirii, Alba Iulia.

D. Radu, Acta Musei Apulensis, IV, 1961, p. 111—112, nr. 23, fig. 23 (desen); cf. G. Forni, ZPE, 46, 1982, p. 188—189, nr. 1.

D(is) M(anibus)
M(arcus) Iulius [— — f.]
Ulp(ia) Victorinus
Sarmiz(egetusa)
5 lib(rius) co(n)s(ularis) stip(endiorum) [...]
vixit an(nis) XX[...]

D. Radu citea în r. 2—3 numele defunctului: *M(arcus) Iulius Ulp(ius) Victorinus*; dar G. Forni arată că VLP este abrevierea pentru pseudo-tribul *Ulpia*, acum atestată pentru prima dată în Dacia.

170. *Apulum*. Două fragmente dintr-o placă funerară de gresie, descoperite în 1961 în spatele altarului principal din catedrala romano-catolică din Alba Iulia. Dimensiunile aproximative ale întregii plăci: 0,94×0,61 m. Litere îngrijit lucrate, înalte de 6,2—7 cm. Muzeul Unirii, Alba Iulia.

I. Berciu — Al. Popa, *Apulum*, 5, 1965, p. 195—197, nr. 12, fig. 11 (foto); cf. G. Forni, ZPE, 46, 1982, p. 190, nr. 2.

Fragm. a: *D(is) M(anibus)*
[...] Ael(ius) Propi-
n]cus libr(arius)
[co(n)]s(ularis) vixit
[an]n(os) XXX[...]

Fragm. b: *Siscia [mil-]*
es leg(ionis) X[III] G(eminæ)]
posui[t]
us eo[.]
her[es]

Primul cuvînt păstrat din fragm. b era citit de editorii inițiali *Siscia[nus?]*; dar G. Forni arată că este vorba de *origo* veteranului.

171—173. Sighișoara. Cercetările efectuate în 1960 și 1969—1970 în împrejurimile orașului (în punctul „Pîrlul Hotarului”) au dat la lumină un cimitir de epocă romană. Din această zonă provin câteva inscripții (nu am mai inclus fragmentele reproduse de descoperitor la fig. 3, 5 și 8).

171. Inscripția descoperită în 1969; dispărută. După informațiile primite de editor, ar fi vorba de o dală de gresie. Dimensiuni (aproximative): 1,67×0,80×0,12 m.

I. Mitrofan, ActaMN, 18, 1981, p. 100 (după o copie a descoperitorilor).

D M
SABINA
DASMENI VINI
ANIS L POSVIT
SENECI OCOFVSI
B M ET FILI
PRINADA ET
SVRILA ET SVRINI
ET SANILIS POSVE
RVNT TITLV MATRI
B M

C. Daicoviciu (cărui i-a fost prezentată copia inscripției) reconstitua astfel: *D(is) M(anibus) Sabina | Dasmeni vix(it) | an(n)is I. posuit | Senecio coiugi | b(ene) m(erenti) et fili | Prinada (?) et | Surila et Surini[s]? | et Sanilis posue(runt) tit(u)lum matri | b(ene) m(erenti)*.

Cea mai mare parte a numelor sînt illirice.

172. Dală de gresie. Dimensiuni : $1,60 \times 0,91 \times 0,08$ m. Muzeul din Sighișoara.

I. Mitrofan, ActaMN, 18, 1981, p. 101–102, fig. 1 (foto, desen).

*Candia Maximi
vix(it) an(n)os LXXXX
eius Talandus Du-
cionis vix(it) an(n)os LXX
5 t(itulum) p(osuit) fr(atr) p(iissimo) et m(atr) b(ene) m(erentibus)*

Cu excepția lui Maximus, celelalte nume par a fi celto-illirice.

173. Fragment de lespede de gresie. Dimensiuni : $0,85 \times 0,54 \times 0,08$ m. Cîmpul epigrafic trasat în rînduri (reglaj), litere slab incizate.

I. Mitrofan, ActaMN, 18, 1981, p. 105–106, fig. 7 (foto, desen).

*DANLICA (?)
Cusioni
vix(it) an(n)is XX
III p(arcntes) m(emoriae) f(iliae) b(ene) m(erenti)*

Calitatea (mediocră) reproducerii fotografice nu permite o verificare a lecturii r. 1; autorul s-a ghidat chiar la formula *Dis Manibus*, dar I. I. Russu îi sugera că ar fi vorba de un antroponim illiric.

174. Mănăstur (Cluj-Napoca). Fragment de țiglă romană, utilizată la construirea unui sarcofag datînd din evul mediu (secolul al XIII-lea).

P. Iambor — Șt. Matei — A. Halasu, ActaMN, 18, 1981, p. 143–144 și nota 11.

R P N

I. Piso sugerează: *R(es)p(ublica) N(apocensis)*.

175. Aiton (jud. Cluj). Cărmidă romană ($0,40 \times 0,29 \times 0,048$ m); în pasta arsă, s-a zgriyat litera R.

I. Moțu, ActaMP, 5, 1981, p. 294.

176. Gilău (jud. Cluj). Țigle șampilate descoperite în cursul săpăturilor din castru.

D. Isac, Materiale, 1980, p. 292, 296.

Ex(ercitus) D(aciae) P(rolissensis)

177. Buciumi (jud. Sălaj). Fragment de diplomă militară (*tabella II*), descoperit în 1970 în cursul săpăturilor din castru; 34×29 mm. Muzeul de istorie și artă, Zalău.

N. Gudea, ActaMP, 6, 1982, p. 60, nr. 2, fig. 2/1–2 (desen-reconstituire).

*I n t u s
..... fil(io) eius
..... eius*

*E x t r i n s e c u s
[Ti(beri) Iuli Ur]bani*

N. Gudea : *martorii, în ordinea în care par a fi așezați cei de pe fragmentul nostru, sînt cei din anul 126 (cf. IDR, I, Dipl. D VIII, IX) * (p. 60).

178. Fragment de diplomă militară (*tabella I*), descoperit în anul 1976 în cursul săpăturilor din castru; 30×26 (23) mm. Muzeul de istorie și artă Zalău.

N. Gudea, ActaMP, 6, 1982, p. 60–61, nr. 3, fig. 3/1–2 (desen-reconstituire).

Extrínsecus

et II Br[itann(or)um] et I] . . .
 Cannan[ef(atium)] et)
 VI Thrac(um) [et sunt in Dacia Porolissensi sub]
 Sempro[nio Ingenuo proc(uratore) quinis et vicen(is)]
 pluribu[sve stipendis emeritis]

Intus

[Imp. Caes. M. Aurelius Antoninus Aug. Armeni-]
 [acus pont. max.] trib. pot. XV[II imp. II cos III et]
 [Imp. Caes. L. Aurelius Verus [Aug. Armeniacus trib.]
 [pot. III imp.] II procos. cos I[II divi Antonini filii]
 [divi Hadriani] nepotes dibi [Traiani Parthici pro-]
 [nepotes. . .

N. Gudea : « judecînd după ordinea unităților și titlurilor celor doi împărați, M. Aurelius și L. Verus, fragmentul poate fi încadrat în grupa diplomelor din anul 164 e. n. » (p. 61).

179—185. Buciumi. Plăcuțe de bronz, lucrate în chip de tabula ansată, cele mai multe fragmentare, descoperite între anii 1964—1973 în castru. Inscriptia este redată prin punctare (tehnica „au pointillé”). Muzeul de istorie și artă, Zalău.

N. Gudea, ActaMP, 6, 1982, p. 51 și urm.

179. N. Gudea, loc. cit., p. 54, nr. 1, fig. 1/3 (foto) și 2/3 (desen).

Co(hors) I Fl(avia) His(panorum) m(illaria) (?)
 (centuria) Val(erii) CLVMER (?)
 RASINNI. VR-
 CIONE (?)

Inscriptia din r. 2—3 nu este clară, iar fotografia (și ea obscură) nu permite un control al lecturii.

180. Ibidem, p. 54, nr. 2, fig. 1/5 (foto) și 2/5 (desen).

Se păstrează, se pare, doar sfîrșitul inscripției : literele CAI, eventual VI.

181. Ibidem, p. 54, nr. 4, fig. 1/4 (foto) și 2/4 (desen).

Se păstrează un fragment din partea dreaptă a plăcuței, unde editorul distinge, din sfîrșitul inscripției, doar câteva litere : r. 1, VI ; r. 2, VI ; r. 3, IA.

182. Ibidem, p. 54, nr. 4, fig. 1/6 (foto) și 2/6 (desen).

Resturi de inscripție : r. 1, . . . MIC ; r. 2, . . . ISIO (?)

183. Ibidem, p. 55, nr. 5, fig. 1/1 (foto) și 2/1 (desen).

(centuria) Severini
 Quintus
 coh(ors) I Hisp(anorum) q(uingenaria) (?)

184. Ibidem, p. 55, nr. 6, fig. 1/2 (foto) și 2/2 (desen).

C(o)ho(rs) I V . . . (?)
 (centuria) C(ai) Pompo[ni]
 Vale[ri]

185. Ibidem, p. 55, nr. 7, fig. 3/1,3 (desen, foto).

Co(hors) I Fl(avia) Ul(pia) Hisp(anorum)
 (centuria) Luci Turani
 ante TI (?)
 PORI (sau DORI)

Eventual, în r. 3—4, Arte[midori] (?)

186. Buciumi. Patru aplici de bronz circulare, avînd un cui de prindere ; diam. 3—3,3 cm. Pe fața exterioară, resturi de inscripție cu litere punctate. Muzeul de istorie și artă, Zalău.

N. Gudea, ActaMP, 6, 1982, p. 56, nr. 3—6.

Inscripția este, în toate cazurile, în bună parte ștearsă ; literele păstrate arată că se menționa cohorta și centuria soldatului posesor al aplicii (butonului) respectiv. Vezi mai departe, nr. 193, 194.

187. Românași (jud. Sălaj). Fragment de diplomă militară; dispărut.

I. I. Russu, *Dacia și Pannonia Inferior în lumina diplomei militare din anul 123*, București, 1973, p. 90, fig. 17; IDR, I, p. 80, fig. 11/3-4; N. Gudea, ActaMP, 6, 1982, p. 61-62, nr. 6, fig. 6/1-2 (desen-reconstituire).

După I. I. Russu, «nr. 3 poate fi citit și întregit: /coh(ort)ib(us) decem et/ duab(us) I B/ritt.../ Hispano(r)um.../ Ner(via) Br(itt) ultima fiind Cohors II Nervia Brittonum atestată în Dacia Porollssensis...». N. Gudea arată că desenele 3 și 4 din figura citată după publicațiile lui I. I. Russu aparțin aceleiași diplome; acest fragment nu aparține dipl. IV (cum credea primul editor), ci unei diplome din anul 164.

188. Buciumi. Fragment de diplomă militară; dispărut.

I. I. Russu, *Dacia și Pannonia Inferior...*, p. 90, fig. 17; IDR, I, p. 80 («...nr. 2 ETL.../ETLV pare să aparțină la tabella II întus în golul fracturii de la sfârșitul rîndurilor 1-3 (familia ostașului veteran)»); N. Gudea, ActaMP, p. 62, nr. 7 («Afirmația de mai sus mi se pare de asemenea susceptibilă a fi completată, dacă nu chiar îndreptată»).

Ultimul editor al acestui fragment (N. Gudea) crede că literele păstrate aparțin textului de pe partea interioară a tăbliței I, prezentînd analogii de scris cu diplomele XI și XVIII (de la Gherla și Gilău):

. et I
. et I U[lpia]

189. Porolissum. Fragment de diplomă (tabella II); 20×8(16) mm. Muzeul de istorie și artă, Zalău.

N. Gudea, ActaMP, 6, 1982, p. 61, nr. 4, fig. 4/1-2 (desen-reconstituire).

E x t r i n s e c u s

M(arci) /Servili
/L(uci) Pulli

Getae/
Chresimi]

I n t u s

.
div(i Aug(usti) ad Minervam]

N. Gudea: «dacă întregirea martorilor este cea corectă, diploma datează din anii 158-159 (cf. IDR, I, Dipl. D. XV, XVI, XVII)» (p. 61).

190. Porolissum. Fragment de diplomă militară (tabella II), descoperită în timpul săpăturilor în 1980 pe teritoriul castrului de pe Pomet: 18×12 mm. Muzeul de istorie și artă, Zalău.

N. Gudea, ActaMP, 6, 1982, p. 61, nr. 5, fig. 6 (desen-reconstituire).

I n t u s

/descript(um) et recog[nit(um)] [ex lab(ula)]
/aer(ea) quae fixa est Rom[ae]

191. Porolissum. Bloc de calcar, rupt probabil din partea de mijloc a inscripției. Dimensiuni: 0,065×0,08×0,08 m. Litere înalte de 2-2,5 m. Muzeul de istorie și artă, Zalău.

N. Gudea, ActaMP, 6, 1982, p. 71, nr. 6, fig. 6.

.
. Germ(anici)
. majzimi
.

192. Porolissum. Lăpădă de calcar (stelă funerară cu medalion?). Dimensiuni: 0,10×0,60×0,17 m. Litere înalte de 4-5 cm (în r. 4, ligatură A+D). Muzeul de istorie și artă, Zalău.

N. Gudea, ActaMP, 6, 1982, p. 71, nr. 4, fig. 4 (desen).

D(is) M(anibus)
AELIA CA
XERE (?)
CVM FACES AD MO
. VOQVE D

193. *Porolissum*. Lespede de calcar. Dimensiuni necunoscute. Dispărută (se publică după un desen).

N. Gudea, ActaMP, 6, 1982, p. 71, nr. 5, fig. 5 (desen).

... IIAP ...
STERTI Y E
ET MENSIS X PO-
SVIT PAT ...

În primul rând păstrat, primele două haste pot proveni eventual de la un N, sugerînd eventual *Napoc* — — J.

194. *Porolissum*. Aplică-disc de bronz (cf. nr. 179); cuiul de fixare rupt pe jumătate. Diam. = 2,6 cm. Muzeul de istorie și artă, Zalău.

N. Gudea, ActaMP, 6, 1982, p. 56, nr. 1, fig. 4/4 (foto) și 5/1 (desen).

(centuria) ? SEC ...
OSGO ...

Transcrierea urmează lectura editorului; eventual: (centuria) *Se(ptimi) Cosco*...

195. *Porolissum*. Aplică-disc de bronz; cuiul de fixare indoit și în bună parte rupt. Diam. = 2,8 cm. Muzeul de istorie și artă, Zalău,

N. Gudea, ActaMP, 6, 1982, p. 56, nr. 2, fig. 4/3 (foto) și 5/2 (desen).

ITV sau CH I VL
(centuria) IVRNI

Probabil că în r. 1 erau trei litere, care abreviază *tria nomina* ale posesorului. În r. 2, după semnul pentru *centuria*, urmează numele centurionului, care poate fi *Turnus* (la genitiv).

196. Căței (jud. Cluj). Fragment de stelă funerară de calcar. Dimensiuni: 0,93 × 0,65 × 0,275 m. În registrul sculptural este reprezentată scena banchetului funebru. Dedesubt se află gravată inscripția (parțial păstrată), cu litere înalte de 4,2–5 cm.

N. Gudea, ActaMN, 6, 1982, p. 70, nr. 2, fig. 2 (foto).

D(is) M(anibus)
Aur(elius) Respect-
us, mil(es) c(ohortis) I Br̄itannicae ...

197. Hoghiz (jud. Brașov). Altar funerar descoperit în anul 1970 la sud de castru. Dimensiuni: 0,62 × 0,42 × 0,45 m. Cimpul inscripției este profilat; litere înalte de 7,2–8 cm; ligaturi: L+E în r. 2, A+V în r. 3. Pe părțile laterale sînt reprezentate cîteva personaje. Muzeul cetății Făgăraș.

N. Gudea, ActaMP, 6, 1982, p. 69–70, nr. 1, fig. 1.

D(is) M(anibus)
Valeri-
anus Au-
... V
...

198. Murgeni (jud. Vaslui). Fragment de amforă, pe care s-au zgîrîiat (în pasta arsă) cîteva litere. Sfîrșitul secolului al IV-lea — începutul secolului al V-lea.

Ghenuță Coman, *Statornicie, continuitate. Repertoriul arheologic al județului Vaslui*, București, 1980, p. 187, fig. 133/10.

VINIÇE?)

B) MOESIA INFERIOR

(Dobrogea și sudul Moldovei)

199. *Tomis*. Fragment de inscripție monumentală, apărut cu ocazia demolării unei clădiri moderne (în apropiere de edificiul roman cu mozaic). Dimensiuni: 0,275 × 0,475 × 0,225 m. Litere înalte de 4,5–5,3 cm. Muzeul de istorie națională și arheologie, Constanța (Inv. 31 705).

Maria Bărbulescu-Munteanu — A. Rădulescu, Pontica, 14, 1981, p. 159—160, nr. 1, fig. 1.

[Imp(eratori) Caes(ari) di|vi Trai(fani Parthici f(ilio) divi]
[Nervae nep]oti Traq(iano Hadriano Aug(usto))

În r. 2, ultima literă păstrată este considerată de editori nesigură; după fotografic, pare mai degrabă a fi partea de sus a unei haste (eventual H, deci începutul numelui împăratului Hadrian).

200. Tomis. Fragment de placă de marmură cu *tabula ansata*. Dimensiuni: 0,565 × 0,61 × 0,035 m. Litere înalte de 4,1—4,5 cm; în ultimul rând, litera H cu *sicilicus*. Muzeul de istorie națională și arheologie, Constanța (inv. 21 401).

Maria Bărbulescu-Munteanu — A. Rădulescu, Pontica, 14, 1981, p. 165—167, nr. 3, fig. 3.

[D(is) M(anibus)
[. . . Iulius ?] Vitales
[. . . leg(ionis) V] Mac(edonicae)
C. Iulius Festus
5 frater et h(eres) t(itulum) f(aciendum)
c(uravit)

Datează probabil din secolul al II-lea (cînd legiunea se mai afla în Dobrogea).

201. Tomis. Fragment de stelă funerară de marmură (partea dreaptă a cîmpului inscripției); descoperire întâmplătoare. Dimensiuni: 0,27 × 0,99 × 0,11 m. Litere înalte de 2,5 cm. Muzeul de istorie națională și arheologie, Constanța; inv. 21 402.

Maria Bărbulescu-Munteanu — A. Rădulescu, Pontica, 14, 1981, p. 167—168, nr. 4, fig. 4.

[. ex] eq(uite)
[vel(eranus) l]eg(ionis) V
[Mac(edonicae) vi]x[it an(nis)
[. et] Mama
5 [con(iux) ? ei]us vix(it)
[an(nis)] et Fl(avius)
[. f]i(lius ?) eius

Pentru nume, editorii citează o serie de exemple.

202. Gura Canliei (com. Ostrov, jud. Constanța). Altar votiv de calcar, descoperit întâmplător în anul 1979. Dimensiuni: 0,145 × 0,32 × 0,32 m. Litere înalte de 3,5—4 cm. Muzeul de istorie națională și arheologie, Constanța (inv. 29 705).

Maria Bărbulescu-Munteanu — A. Rădulescu, Pontica, 14, 1981, p. 162—165, nr. 2, fig. 2.

Cauti
M(arcus) Domi(t)i(us)
Vale(n)s
p(osuit)

203. Gura Canliei (la 2,5 km în aval de cetatea bizantină de la Păcuilui Soare). Țigle și cărămizi ștampilate.

M. Irimia, Pontica, 14, 1981, p. 111, fig. 14 (desen) și 24 (foto).

a) Leg(io) XI Cl(audia) p(ia) f(idelis)
b) [Leg(io) V] Mac(edonica)

Cea de-a doua ștampilă a fost descoperită în punctul „Valea cu tei”.

204. Sacidava. Fragment de altar (partea inferioară). Muzeul de istorie națională și arheologie, Constanța.

H. Devijver, ZPE, 49, 1982, p. 184—192: identificarea numelui prefectului din inscripția publicată de C. Scorpan, JRS, 71, 1981, p. 98—99 (= idem, *Limes Seythiae. Topographical and stratigraphical research on the late Roman fortifications on the Lower Danube*, BAR 88, Oxford, 1980, p. 203, nr. 1).

[. . . Capitoni-]
[us] Prisc(us) p[r-]
ac[ectus] coh[ortis] I Aq-
ui(lanorum) et trib(unus) coh[ortis]
I Cil(icum)

Din Britannia, unde comanda *cohors I Aquitanorum*, personajul nostru a avansat ca *tribunus cohortis I Cilicum milliariae* (a doua miliție ecvestră) în Moesia Inferior (Dobrogea).

205. *Carsium*. Fragment de țiglă șampilată. Din ștampila în cartuș dreptunghiular se mai păstrează două litere, înalte de 2 cm.

M. Zahariade, C. Mușceanu, C. Chiriac, Pontica, 14, 1981, p. 255, nr. 2, fig. 2 (desen).

. . . FL

Atribuirea este nesigură (vezi părerile editorilor, *loc. cit.*, p. 259—260).

206. *Arrubium*. Fragment de țiglă șampilată (partea de sfârșit mai slab imprimată). Literele în adâncime (fără cartuș), înalte de 1,1 cm.

M. Zahariade, C. Mușceanu, C. Chiriac, Pontica, 14, 1981, p. 256, nr. 3, fig. 3.

C I V . . .

Ultimele litere nu sînt clare: ID, IB, LB?

207. Barboși (jud. Galați). Fibulă de aur de tipul „cu capete de ceapă”, descoperită într-un mormînt, împreună cu trei monede de bronz (de la Claudius II), un pahar de sticlă, o căștile dacică (cu cărbuni și cenușă), un opaiț, trei amfore etc.

I. T. Dragomir, Danubius, 10, 1981, p. 84.

Innocens

Pentru acest nume de factură creștină, în afară de bibliografia citată de autor la p. 84, nota 10, vezi acum, în zona dunăreană (Cibalae): *Hic sunt positi / Venatorinus et / Marloria Innocentis*; în continuare semnul *chi-ro* (Stojan Dimitrijević, în *Corolla memoriae Iosepho Brunšmid dicata*, Vinkovci, 1979, p. 230, pl. 12/4).

208. *Noviodunum*. Fragmente de țigle și cărămizi, cu ștampilă în cartuș dreptunghiular.

M. Zahariade, C. Mușceanu, C. Chiriac, Pontica, 14, 1981, p. 256, nr. 4—7, fig. 4 a—d (desene).

Cîteva tipuri (probabil trei) ale ștampilei flotei dunărene (*Classis Flavia Moesica*); întrucît sînt reproduse numai în desene (de care nu sîntem convinși că sînt încă corecte; cf. ISM, V, 283), ne abținem a le transcrie conținutul.

209. *Aegyssus*. Fragment de cărămidă șampilată. Dimensiunile cartușului (păstrate): 11(?) × 3 cm. Muzeul Deltei Dunării, Tulcea.

A. Opaiț, SCIVA, 32, 1981, 2, p. 297—298 (cu un desen).

C(ρ)h(ors) II F(lavia) Br(itt(onum))

Abrevierea etnonimul trupei este ipotetică. După autor, ștampila a fost descoperită într-un context arheologic din a doua jumătate a secolului al III-lea e.n.; dar, în acest caz, supranumele *Alexandriana*, pe care îl completează în continuarea numelui unității, este cu atât mai puțin justificat.

210. Topraichioi (jud. Tulcea). Fragment de *miliarium* descoperit întâmplător la suprafața terenului, cu ocazia cercetărilor de la burgul romano-bizantin.

A. Opaiț, M. Zahariade, Materiale, 1980, p. 337.

Se mai păstrează doar cîteva litere din inscripție: A VG PON / MAXIM (legatură M + A).

211. Topraichioi (jud. Tulcea). Fragmente de cărămizi cu litere incizate după ardere.

A. Opaiț, M. Zahariade, Materiale, 1980, p. 337.

Pe un fragment se pot citi literele MYXL / FI, pe altul K.

V. V. SEDOV: *Vostočnye slavjane v VI-XIII vv.*, Moscova, 1982, 327 p.

Lucrarea monografică de care ne ocupăm face parte din seria *Arheologija SSSR*, reprezentând volumul 14 al acestei serii, sub redacția academicianului Boris A. Rîbakov.

În capitolul introductiv autorul face precizarea că despre *slavii de răsărit*, în sens etnic și lingvistic, se poate vorbi începând din secolele VII—VIII. Autorul face apoi o privire critică asupra cercetărilor și studiilor mai importante referitoare la slavii de răsărit începând de la finele secolului trecut și până în deceniul al optulea al secolului nostru. La sfârșitul acestui capitol sunt prezentate și datele antropologice rezultate în urma cercetărilor efectuate mai ales în ultimul timp, arătându-se varietatea tipurilor antropologice constatate în aria de răspândire a slavilor răsăriteni.

Lucrarea are trei părți. În prima parte se ocupă cu slavii din Europa răsăriteană în secolele V—VII; partea a doua se referă la slavii de răsărit care au intrat în componența statului rus, iar partea a treia este dedicată unor probleme generale de arheologie a slavilor răsăriteni.

Partea întâi a lucrării cuprinde trei capitole. Primul capitol tratează culturile slave din zona sudică și anume: complexe de tip Praga-Korciak pe de o parte și complexe de tip Praga-Penkovka pe de altă parte. Complexele de tip Praga-Korciak sunt date în secolele V—VII. Monumentele arheologice de tip Praga Korciak sunt răspândite de-a lungul afluenților sudici ai Pripetului, în bazinul Vistulei superioare, al Prutului și Nistrului superior. Această cultură este strins legată de tipul Praga din Cehoslovacia și sudul Poloniei. Complexele respective aparțin *slavinilor* menționați de izvoarele scrise. Monumentele de tip Praga-Penkovka, de asemenea date în secolele V—VII, după opinia autorului, se dezvoltă din cultura Cerniaiov și aparțin *anșilor*.

V. V. Sedov consideră că anșii erau răspândiți de la Dunărea mijlocie până la Don (cf. și harta fig. 1, p. 20). Credem însă că trebuie făcută deosebirea între teritoriul propriu-zis al anșilor care, în principal, se afla între Nistru și Nipru, așa cum îl menționează și izvoarele scrise și diferitele elemente de cultură aparținând anșilor care apar într-un mediu cultural ce nu poate fi considerat ca aparținând anșilor (avar, bizantin etc.).

Capitolul al doilea din partea a doua se ocupă de zona Niprului superior și regiunile învecinate. În prima parte a acestui capitol, V. V. Sedov se ocupă de complexe de tip Kolocin. După ce descrie caracteristicile acestor complexe (locuințele, ceramica, ritul funerar, care era incinerarea, etc.) autorul arată că diferitele complexe de tip Kolocin își încetează existența în secolul al VIII-lea. P. N. Tretiakov a atribuit această cultură slavilor. V. V. Sedov consideră că ea nu aparține slavilor timpurii, deoarece nu are legătură cu complexe slave mai târzii, ținând cont de faptul că din timpuri foarte vechi până în mileniul I al e. n. acest teritoriu cuprins între Nipru și afluenții săi Ptič, Iput, Desna și Seim, fusese locuit de populații baltice.

La nord de complexe de tip Koločin, în bazinul Niprului aproape de izvoare, precum și în bazinul fluviului Dvina Apuseană este răspândită cultura Tušemlia—Bantzerovščiny. Aceasta aparține în general unor populații balte, dar în câteva așezări se constată și infiltrări de slavi, în unele regiuni aceștia din urmă formând mici enclave.

Partea a treia a capitolului II tratează cultura Moščinsk răspândită la izvoarele Niprului și pe cursul superior al râului Ugra. Acestei culturi îi sunt caracteristice podoabele și fibulele cu email, care au fost atribuite de H. A. Moora populațiilor baltice, părere confirmată de cercetările anterioare. Aceste obiecte își au originea în zona aflată la sud-est de Marea Baltică zonă în care Jordanes amintește de etnia *aisti*. P. I. Șafarik (1838) a considerat că *aisti* (= estoni) sînt *balți*, părere împărtășită ulterior și de L. Fraenkel (1950), de P. I. Kušner (1951) și Maria Gimbutas (1963). După părerea lui V. V. Sedov *aisti* în secolele V—VI ocupau un spațiu foarte întins, cuprins între Marea Baltică și Don.

Pe purtătorii culturii Moščinsk, V. V. Sedov îi identifică cu tribul baltic *Coldas* amintiți în *Gelica* lui Jordanes care nu sînt alții decît *goldi* — *goliadi*, pomeniți în secolul al XII-lea pe râul Protva, afluentul r. Oka, de cronicile ruse.

Prima parte a capitolului III din partea a doua tratează „cultura kurganelor lungi” răspândite pe Niprul superior, în bazinul Dvinei Apusene până la lacurile Pskov și Čulskoe, precum și în preajma lacului Ilmen,

În bazinul râurilor Loviati, Pola și Msta, care se varsă toate în acest lac. Cele mai vechi kurgane lungi se află în regiunea Pskov, date în secolele VI—VII, de unde în secolele VIII—X s-au răspândit și în celelalte regiuni. Aceste monumente sunt atribuite unor triburi slave care au avut legături cu slavii de vest.

Partea a doua a capitolului III se ocupă de „Cultura kurganelor înalte (*sopki*)” din zona Novgorod, răspândite în preajma lacului Ilmen (unde se află și kurgane lungi) și în bazinul râului Mologa, afluent pe partea stângă a Volgăi superioare. Purtătorii culturii reprezentate în aceste kurgane au ajuns în preajma lacului Ilmen în secolul al VII-lea. În general însă kurganele de tip *sopki* se datează în secolele VIII—IX. Comunitățile respective ca și acelea reprezentate prin kurganele lungi sunt înaintașii krivicilor și slovenilor novgorodieni, pomeniți în cronicile rusești.

Partea a doua a lucrării se ocupă de triburile slave care au intrat în componența populației (etniei) ruse vechi.

În capitolul al V-lea autorul se ocupă cu locuitorii din zona păduroasă din dreapta Niprului.

În prima parte a acestui capitol autorul prezintă tribul slav al *dulebilor* despre care *Povestea vremurilor trecute* spune că trăiau pe Bug, unde acum se află volhinienii. Toponime amintind de dulebi s-au păstrat în bazinul Bugului Apusean, în zona din apropierea izvoarelor, în bazinul Nistrului superior și pe partea dreaptă a bazinului râului Pripet. În general, aria de răspândire a *dulebilor*, după V. V. Sedov, coincide cu aria de răspândire a culturii Luka Raikovețkaia, care se întinde de la Niprul mijlociu până în zona cursului superior al Bugului Apusean. Această cultură ocupă spațiul în care mai înainte au viețuit purtătorii culturii Praga—Korciak.

I. V. Kuharenko a fost cel care a reușit să departajeze kurganele mai vechi, date în secolele VIII—X, de cele mai tirzii din secolele X—XII. În kurganele mai timpurii defuncții erau incinerate, în decursul secolului al X-lea existau și incinerate, dar se răspîndește din ce în ce mai mult ritul înhumăției. În mormintele în kurgane dănuiesc până în secolul al XII-lea, când dispar datorită răspîndirii creștinismului.

Kurganele aparținând slavilor volhinieni ocupă în principal spațiul dintre Bugul Apusean, Pripet și râul Gornî, afluent al Pripetului pe partea dreaptă.

Spre est de volhinieni erau așezați *drevliane* (*derevleane* = pădureni), despre care se știe că erau vecini cu *poliane* (= cîmpeni), care locuiau spre sud-est, către Nipru. *Drevliane* au avut o organizare socială avansată în comparație cu volhinienii. Capitala lor se afla la *Iskorosteni*. În anul 946 *drevlianii* sint

supuși de kievieni, capitala lor arsă, iar teritoriul lor a fost inclus în statul rus.

Pe baza datelor arheologice, în special în urma cercetării kurganelor, limita între teritoriul ocupat de *drevliane* și teritoriul *dregovicilor* se afla ceva mai la sud de cursul inferior al râului Pripet. La vest limita teritoriului lor o forma râul Sluč, afluent pe partea dreaptă a Pripetului, mai la vest fiind volhinienii. Cele mai vechi kurgane conțin urne de tip Praga—Korciak. În secolul al X-lea incinerarea a fost înlocuită cu înhumarea. Ca și în alte ținuturi și la *drevliani* înmormintările în kurgane au dispărut către sfîrșitul secolului al XII-lea sau la începutul secolului următor.

Vecini cu *drevliane* (= pădureni), după cum am arătat mai sus, se aflau *poliane* (= cîmpeni), care ocupau zona de cîmpie din preajma Kievului.

În teritoriul ocupat de *poliane* în jurul Kievului și în preajma râului Irpeni (afluent pe partea dreaptă a Niprului) au fost descoperite așezări cu ceramică de tip Praga—Korciak. Așezări mai numeroase aparțin culturii Luka Raikovețkaia, concentrate mai ales în dreapta Niprului, unde se pare că s-a format inițial tribul *poliane*, de unde apoi s-au extins spre sud-est.

Cele mai vechi kurgane ale lor aparțin secolului al IX-lea unele conținând morminte de incinerare, iar altele de înhumare.

După ce autorul descrie antecedentele formării statului rus, pe Niprul mijlociu, arată că slavii din această zonă au asimilat elemente de origine iraniană confirmate atât pe baze lingvistice, cât și de datele antropologice.

Dregovicii sint localizați de cea mai veche cronică rusă între Pripet și Dvina Apuseană. Numele lor înseamnă locuitorii bălților și ținuturilor mlăștinoase. Ei sint menționați și de Constantin Porfirogenetul, în lucrarea sa *De Thematibus*, iar cronicile rusești îi amintesc pînă pe la mijlocul secolului al XII-lea. Ei aveau un ținut bine delimitat, în frunte cu un cneaz.

Cele mai vechi complexe arheologice slave din teritoriul *dregovicilor* se concentrează pe cursul mijlociu și superior al râului Pripet. De asemenea, complexe de tip Luka Raikovețkaia, în secolele VII—IX ca dealtfel și monumentele anterioare cu ceramică de tip Praga—Korciak, se concentrează mai ales în preajma centrului lor politic de la Turov.

La nord de râul Pripet locuiau populații baltice cu așezări și necropole (de incinerare) de tip Tușemlea—Banderovscini și Kolocin. Această limită dintre slavi și balți în secolele VI—VII este confirmată și de datele antropologice.

Începînd din secolul al VIII-lea *dregovicii* s-au răspîndit și la nord de râul Pripet. Pe baza datelor obținute în urma studierii inventarului funerar din kurganele atribuite seco-

lolor X—XIII se poate afirma că populația baltică a luat parte la etnogeneza slavilor din zona împădurită de la nord de Pripet.

În secolele X—XIII slavii se extind spre nord. Până aproximativ în preajma orașului Brest se constată prezența altor grupuri de volhnieni, cît și de dregovici, veniți din spre Turov și Pinsk. După unii cercetători centrul Bereste fusese fondat de un grup de dregovici care au făcut parte inițial din cnezatul de Turov.

Într-o a doua etapă dregovicii au ajuns pînă în zona Nemanului unde au conviețuit cu iatvigii, o populație baltică pe care au asimilat-o treptat în cea mai mare parte, către sfîrșitul secolului al XIII-lea rămînînd doar enclave izolate.

Capitolul V din partea a doua e dedicat triburilor slave din sudul U.R.S.S.

După ce prezintă pe scurt monumentele de tip Luka Raikovețkaia din zona Nistrului superior din R.S.S. Moldovenească și din stînga Niprului, dateate în secolele VIII—IX, autorul se ocupă de alte trei grupuri de slavi amintiți în zona sudică de *Poneste vremurilor trecute*.

Croații nordici (cronica rusă li amintește și pe cei din Peninsula Balcanică) au ocupat zona Nistrului superior și versantul vestic al Carpaților în actualul teritoriu al Ucrainei subcarpatice.

În secolul al X-lea apar în zona Nistrului superior și tîverții, alungați de populațiile nomade. În continuare autorul arată că în ultimul sfert al secolului al XI-lea s-a format *Țara Haliciului*, iar la începutul deceniului al patrulea al secolului al XII-lea s-a format cnezatul de Halici care însă a păstrat în continuare denumirea de „Țara Haliciului”.

După V. V. Sedov originea numelui tîverților datează aproximativ din secolul al VI-lea, tîverții reprezentînd acea parte a anților care locuiau pe Nistru. Tîverții ocupau probabil însă și interfluviul dintre Nistru și Bugul Sudic. Urmele culturii materiale a tîverților sînt cunoscute în nordul R.S.S. Moldovenești. Sînt prezentate în special necropolele de la Alcedar (raionul Rezina), de la Brănești (raionul Orhei), precum și cîteva morminte de la Dubosari.

La sfîrșitul secolului al IX-lea și la începutul secolului al X-lea în zona de stepă pătrund populații nomade. În anul 915 au apărut în stepa nord pontică, pecenegii, iar cîțiva ani mai tîrziu ei ajung la Dunărea Inferioară. În urma distrugerilor provocate de pecenegi și mai tîrziu de cumani, în secolele XI—XII așezările de tip vechi rusec din nordul R. S. S. Moldovenești își încetează existența. Pînă în secolul al X-lea incursiunile acestor nomazi au fost oprite de primul Țarat bulgar, care și-a extins stăpînirea și în teritoriul de la nord de grile Dunării. Prăbușirea Țaratului

bulgar a dus la distrugerea culturii slave din preajma Nistrului, tîverții căutînd adăpost în cnezatul de Halici. Enclavele de populație slavă rămase între Prut și Nistru în urma acestor evenimente cu timpul au fost romanizate.

Ulicii au fost localizați pe Nipru. D. T. Berezovoț le atribuia monumentele arheologice dintre riul Rosi și pragurile Niprului. Complexele mai vechi aparțin arealului Praga-Penkovka, iar cele mai noi culturii Luka Raikovețkaia. La sfîrșitul secolului al IX-lea și la începutul secolului următor ulicii sub presiunea pecenegilor au plecat pe Bugul Sudic, unde au contribuit la formarea culturii vechi rusești, pierzîndu-și independența.

Capitolul VI se ocupă de triburile slave din zona sud-estică. Severienii ocupau teritoriile din preajma riurilor Seim, Psia și Vorskla, învecinîndu-se spre est și sud-est cu populații nomade. Primii slavi apar în această zonă în secolul al VI-lea. O pătrundere masivă slavă se constată însă în secolul al VIII-lea. Aceștia din urmă le aparțin complexele cu ceramică de tip Romen. Ei s-au format ca o unitate etnografică a slavilor răsăriteni din stînga Niprului abia în secolele VIII—IX.

În bazinul Donului superior se află monumentele de tip Borșovo, dateate în secolele VIII—X. În secolul al X-lea purtătorii acestei culturi slave sînt alungați de pecenegi. Se pare că ei au găsit azil în bazinul riului Oka, în preajma orașului Riazan.

Un alt grup de slavi situat la est de Nipru erau *piaticii*. La începutul secolului al VIII-lea au venit dinspre sud-est, fără să se poată preciza regiunea de laștină și s-au așezat pe Oka superioară. După Cronica rusă viaticii sînt urmașii legendarului Viatko. În secolele VIII—IX ei ocupau bazinul riului Oka, iar mai tîrziu s-au extins spre nord pe riul Moscova, pînă la Volga superioară. Din punct de vedere cultural sînt apropiați de complexele de tip Romen, din secolele VIII—X.

Radimicii erau așezați pe riul Soj, afluent pe partea stîngă a Niprului superior. În legătură cu originea lor s-au formulat diferite păreri. V. V. Sedov presupune că ei au venit pe riul Soj în secolul al VIII-lea de pe Nistru superior. Cultura materială a radimicilor are la bază cultura acestor slavi nou veniți, care s-au amestecat cu populația locală mai veche.

Capitolul VII tratează de slavii din nord. O primă grupă o constituie crivicii din preajma orașului Smolensk și Poloțk. Aceștia, spre deosebire de perioada anterioară cînd decedații erau înmormîțați în kurgane lungi, în secolele IX—X își depuneau morții în kurgane rotunde, păstrînd însă ritualul funerar anterior (incineratia).

Crivicii din preajma orașului Pskov se caracterizează prin kurgane rotunde, avînd la bază un strat de cenușă și cărbune, care în

ceea ce privește ritualul se leagă genetic de kurganele lungi din aceeași zonă. În secolul al X-lea și la începutul secolului următor se trece do la ritul incinerăției la înhumăție. În teritoriul ocupat de crivicii pskovieni s-au infiltrat treptat sloveni din regiunea actualului oraș Novgorod Velikii. Cînd a luat ființă statul Novgorod, crivicii din zona Pskov au intrat în componența acestui stat.

Slovenii din zona Novgorod se caracterizează prin kurgane rotunde care au înlocuit kurganele înalte (sopki) din zonă. În preajma lacului Bilo Ozero slavii au apărut în număr mai mare în secolele X—XIII cu kurgane de același tip ca și cele din zona lacului Ilmen. În secolul XI ei au ajuns pînă la lacul Ladoga.

În sfîrșit, între rîurile Viatka și Kama s-au infiltrat meșteșugari și negustori novgorodieni, care au fondat aici orașe rusești. Aceștia însă nu au adus schimbări esențiale în structura populației locale sâtești fino-ugrice.

Partea a III-a se ocupă de probleme generale ale arheologiei slavilor răsăriteni. Capitolul VIII (primul din partea a III-a) tratează economia și structura socială a slavilor în secolele VI—IX. Tipurile de așezări dovedesc că slavii duceau o viață stabilă. Agricultură este documentată atît prin unelte, cit și prin amprente de semințe. Creșterea vitelor este dovedită prin numeroasele oase de animale, iar pescuitul este atestat prin unelte de pescuit și oase de pește, descoperite în așozări.

În continuare sînt tratate meșteșugurile : prelucrarea fierului, a metalelor neferoase, prelucrarea osului etc.

În finalul capitolului se fac considerații cu privire la structura socială a slavilor. În secolele VI—VIII existau uniuni de triburi. În această perioadă a avut loc trecerea de la comuna primitivă la relațiile de tip feudal. În secolul al IX-lea se constată o tendință de unire a „triburilor” slave de pe teritorii mai întinse, în aceste federații fiind incluse uneori și triburi neslave. O astfel de unire a avut loc în nord, unde alături de slavii novgorodieni și crivici a intrat și tribul finic al vesilor. Un proces analog a avut loc și în zona Niprului mijlociu, unde a luat ființă cu timpul Rusia kieviană.

Capitolul al IX-lea este consacrat kurganilor de luptători. Cultura acestor kurgane de războinici conținea alături de elemente slave răsăritene și elemente bizantine, orientale și nordice. Pe la mijlocul secolului al X-lea în kurganele războinicilor de la Gnezdovo și din alte localități se constată o întrepătrundere între elemente slave răsăritene, fino-ugrice și varege.

Capitolul al X-lea e dedicat portului slavilor din răsăritul Europei din secolele VI—IX,

iar capitolul al XI-lea tratează credințele păgîne.

Ultimul capitol al XII-lea se ocupă de formarea etniei vechi rusești. Autorul prezintă diferitele păreri referitoare la această problemă formulate de B. A. Rybakov, P. N. Tretyakov ș. a. V. V. Sedov arată că răspîndirea slavilor pe spații foarte întinse în secolele VI—VII a creat premisele formării unor dialecte, iar în secolele VIII—IX diferențele lingvistice zonale s-au accentuat.

Un rol important în constituirea etniei vechi rusești l-a jucat Rusia Kieviană și biserica. Formarea etniei (narodnost) vechi rusești coincide cu formarea statului rus (Rusia kieviană).

Folosind diferite lucrări de sinteză elaborate în ultimele decenii de B. A. Rybakov, A. V. Archiovskii, I. I. Liapușkin, Iu. V. Kuharenko, I. P. Rusanova, D. T. Berezoveț, V. D. Baran, A. T. Smilenko, L. D. Pobol, O. M. Prihadniuk și alții, lucrările unor specialiști străini, precum și propriile cercetări și sinteze, V. V. Sedov a reușit să realizeze prima sinteză asupra tuturor slavilor răsăriteni. Lucrarea are la bază o documentare foarte bogată, obținută cu multă muncă de numeroși specialiști în decurs de aproape un secol. Descoperirile sînt cartate cu minuțiozitatea care-l caracterizează. În lucrare se dă clasificarea pe planșe a principalelor aspecte culturale aparținînd diferitelor „triburi” slave răsăritene din secolele VI—XIII.

Desigur au mai rămas încă probleme asupra cărora în stadiul actual al cercetărilor încă nu se poate spune ultimul cuvînt. Dintre acestea amintim necesitatea aprofundării studiului privind variantele regionale ale culturii Luka Raikovețkaia și a raportului acestora cu complexe mai vechi de tip Praga-Korkeak pe de o parte și Praga-Penkovka pe de altă parte. De asemenea este necesar să se aprofundeze raporturile care au avut loc între slavi și nomazii din stepă, mai ales în secolele VI-VII, problemă care interesează în chip deosebit și cercetarea arheologică din Europa Centrală și sud estică. După părerea noastră este necesar să se dea o mai mare extensiune problemelor privind economia și structura socială a slavilor răsăriteni. O atenție specială ar merita și studiul privind credințele păgîne, portul etc.

Cu toate acestea putem afirma că V. V. Sedov a reușit să prezinte o lucrare încheagată în care cultura materială a slavilor răsăriteni este tratată pe o perioadă de mai bine de opt secole, fapt care constituie fără îndoială un pas înainte pentru cercetările arheologice menite să eluciddeze istoria slavilor.

Maria Comșa

INDEX

Tom 34, 1983

EDITORIAL

	nr.	pag.
Omagiu tovarăşului Nicolae Ceauşescu	1	3—6
A XXXV-a aniversare a Republicii	1	7—10

STUDII

Mircea Babeş	Paftale Latène tîrzii din sudul-estul Europei	3	196—221
Radu Heitel	Unele consideraţii privind civilizaţia din bazinul carpatic în cursul celei de-a doua jumătăţi a secolului al IX-lea în lumina izvoarelor arheologice	2	93—115
Alexandru Păunescu	Cele mai noi dovezi de locuire de la Ripiceni-Izvor	3	187—195
Constantin C. Petolescu	Sex. Iulius Possessor	1	42—56
Mihai Simon	Cu privire la relaţia dintre „cultura” Varna şi cultura Gumelniţa	4	305—319
Valeriu Sîrbu	Cîmpia Brăilei în secolele V—III î.e.n. Descoperiri arheologice şi interpretări istorice	1	11—41
M. Zahariade	Ammianus Marcellinus (27, 5, 2), Zosimos (4,11) şi campania lui Valens din anul 367 împotriva goşilor	1	57—70

DISCUŢII

Gh. Diaconu	Despre datarea culturii Sintana-Cerneahov	3	235—242
Ann Dodd-Opriţescu	Vecinii estici şi nord-estici ai triburilor Cucuteni-Tripolie	3	222—234
Vasile Lica	W. Bessell despre religia getică	2	129—133
Silvia Marinescu-Bîlcu	În legătură cu cîteva opinii privind originea şi evoluţia neoliticului şi eneoliticului pe teritoriul Moldovei	2	116—125
Alexandru Vulpe	Pe marginea unor noi descoperiri din Bronzul timpuriu	1	71—75

MATERIALE ŞI CERCETĂRI ARHEOLOGICE

Violeta Veturia Bazarciuc	Cetatea geto-dacică de la Buneşti, jud. Vaslui	3	249—273
Adrian Bătrîna	vezi Lia Bătrîna		
Lia Bătrîna şi	O mărturie arheologică despre relaţiile		

SCIVA, tomul 34, nr. 4, Bucureşti, octombrie—decembrie 1983, p. 390—392

Adrian Bătrina	internaționale ale Moldovei în vremea lui Bogdan I	4	326—333
Mihai Matei	vezi Florea Mogoșanu		
Florea Mogoșanu și Mihai Matei	Noi cercetări și săpături arheologice în așezările paleolitice de la Izvorul Alb — Bicăz	3	293—248
I. Nemeti	Noi descoperiri din epoca migrațiilor din zona Carei (jud. Satu Mare)	2	134—150
Silviu Sanie	<i>Classica et orientalia</i> (III)	2	151—162
Mihai Sâmpetru	Ansamblul roman comemorativ de la Adamclisi (<i>Tropaeum Traiani</i>)	4	320—325
Dumitru Țicu	Ceramica smălțuită de factură bizantină din sud-vestul României	3	274—286

NOTE ARHEOLOGICE

Cloșca L. Băluță	Baza unui mularj pentru butelii de sticlă descoperită la Apulum	2	167—170
Adrian Bejan	Contribuții arheologice la istoria Banatului în secolele VII—IX e. n.	4	349—362
Eugen Comșa și Vasile Georgescu	Așezarea neolitică de tip Aldeni II de la Mălăeștii de Sus (jud. Prahova)	4	334—348
Petre Diaconu	„Marcă de olar” având ca reprezentare un cal	3	290—293
Vasile Georgescu	vezi Eugen Comșa		
Gh. Mănușu-Adameșteanu	Un fragment de steatit figurat descoperit a Isaccea	2	171—174
Gh. Petre Govora	Noi topoare de aramă din nord-estul Olteniei	3	287—289
I. I. Russu	Un medalion funerar roman din Micia (Hunedoara) în Muzeul de istorie Ploiești	2	163—166

NECROLOG

M. Petrescu-Dîmbovița	<u>Radu Vulpe</u> 1899—1982	2	175—179
-----------------------	-----------------------------	---	---------

CRONICA

Petre Alexandrescu	Repere cronologice ale veacului al III-lea î. e. n.	3	296—297
Eugen Comșa	Colocviul XI	3	294—295
Constantin C. Petolescu	Cronica epigrafică a României (II, 1981—1982)	4	363—385
M. Petrescu-Dîmbovița	Al X-lea Congres internațional de științe pre- și proto-istorice	1	76—79

RECENZII

Al. Barnea	Silviu Sanie, <i>Civilizația romană la est de Carpați și romanitatea pe teritoriul Moldovei (sec. II î. e. n. — III e. n.)</i> , Iași, 1981	1	84—87
Mihai Bărbulescu	Lucia Țeposu Marinescu, <i>Funerary Monuments in Dacia Superior and Dacia Porolissensis</i> , Oxford, 1982	2	181—182

Eugen Comşa	Vsevolod Ivanovič Markevič, <i>Pozdnie tripolskie plemena severnij Moldavii</i> , Chişinău, 1981	1	80—84
Maria Comşa	V.V. Sedov, <i>Vostočnye slavjane v VI—XII vv</i> , Moscova, 1982	4	386—389
Petre Diaconu	Stančo Vaklinov şi Stanislav Stanilov, <i>Kladenci. Rannosredneveknoto bălgarsko selište</i> , Varna, 1981	2	180—181
Bucur Mitrea	Crisia, 11, 1981	1	87—88

NOTE BIBLIOGRAFICE

Petre Diaconu,	Mircea Matei şi Emil I. Emandi, <i>Habitatul medieval rural din Valea Moldovei şi bazinul Şomuzului Mare. Secolele XX—XVII</i> , Bucureşti, 1982	3	297—299
Ştefan Olteanu	Suceava. Anuarul Muzeului judeţean, 8, 1981	3	299—300
INDICE		4	390—392

ABREVIERI

AA	Archäologischer Anzeiger, Berlin.
ActaMN	Acta Musei Napocensis, Cluj-Napoca.
ActaMP	Acta Musei Porolissensis, Zalău.
AD	Analele Dobrogei, Constanța.
AnnEp	L'année épigraphique, Paris.
ARMSI	Academia Română. Memoriile Secțiunii istorice, București.
ASNSP	Annali della Scuola Normale Superiore di Pisa, Pisa.
ASUIași	Analele științifice ale Universității, Iași.
BCMI	Buletinul Comisiunii monumentelor istorice, București.
BSH	Bulletin de la Section historique de l'Académie roumaine, București.
CAB	Cercetări arheologice în București, București.
CIL	Corpus inscriptionum latinarum, Berlin.
Dacia	Dacia. Recherches et découvertes archéologiques en Roumanie, București.
Dacia N. S.	Dacia. Revue d'archéologie et d'histoire ancienne, București.
DIR	Documente privind istoria României, București.
DRH	Documenta Romaniae Historica, București.
FHDR	Fontes historiae Dacoromanae, București.
IDR	Inscripțiile Daciei romane, București.
ISM	Inscripțiile din Scythia Minor, București.
IVAD	Izvestija na varnenekoto arheologičesko Družestvo, Varna.
Izvestija Sofia	Izvestija na Arheologiceskija Institut, Sofia.
JRS	Journal of Roman Studies, Londra.
Materiale	Materiale și cercetări arheologice, București.
OR	D. Tudor, <i>Oltenia romană</i> , București.
PZ	Prähistorische Zeitschrift, Leipzig—Berlin.
RP	Razkopi i proučvanija, Sofia.
SAI	Studii și articole de istorie, București.
SCIVA	Studii și cercetări de istorie veche (și arheologie), București.
SlovArch	Slovenská archeologia, Nitra.
StCl	Studii clasice, București.
StComCaransebeș	Studii și comunicări, Caransebeș.
SzAUASV	Studijné Zvesti Archeologicky Ústav ASV, Nitra-Bratislava.
ZPE	Zeitschrift für Papyrologie und Epigraphik, Bonn.

CORRIGENDA

La nr. 3, 1983, la pagina 259, în loc de: *Fig. 3. Bunești. Vase bitronconice lucrate cu mîna (1-2); vase clopot (3-4)* se va citi: *Fig. 9. Bunești. Vase clopot lucrate cu mîna.*

LUCRĂRI PUBLICATE ÎN EDITURA ACADEMIEI REPUBLICII SOCIALISTE ROMÂNIA

- D. M. PIPPIDI și EM. POPESCU (sub redacția), *Epigraphica*, 1977, 287 p., 25 lei.
- GR. FLORESCU și C. C. PETOLESCU, *Inscripțiile Daciei romane*, II, 1977, 276 p., 27 lei.
- I. I. RUSSU, *Inscripțiile Daciei romane*, III/1, 1977, 288 p., 26 lei.
- * * * *Inventaria arheologică*, fasc. 8, R. 42—R. 51, 1977, 15 file, 5 lei; fasc. 9, R. 52—R. 63, 1977, 14 file, 5 lei; fasc. 10, R. 64—R. 70, 1977, 23 file, 9,50 lei; fasc. 11, R. 71a—R. 82, 1979, 12 file, 4 lei.
- EUGENIA ZAHARIA, *Populația românească în Transilvania în secolele VII—VIII. Cimitirul nr. 2 de la Bratei*, 1977, 139 p., 10,75 lei.
- PETRE DIACONU, *Les Coumans au Bas Danube aux XI^e et XII^e siècles*, 1978, 158 p., 8,25 lei.
- MARIA COMȘA, *Cultura materială veche românească (Așezările din secolele VIII—IX de la Bucov—Ploiești)*, 1978, 193 p., 30 lei.
- FLOREA MOGOȘANU, *Paleolitul în Banat*, 1978, 152 p., 11 lei.
- PETRE ROMAN și IOAN NEMETI, *Cultura Baden în România*, 1978, 160 p., 18 lei.
- D. TUDOR, *Olteula romană*, 1978, 520 p., 41 lei.
- S. MORINTZ, *Contribuții la istoria tracilor timpurii. I. Epoca bronzului în spațiul carpato-balcanic*, 1978, 216 p., 27 lei.
- ION HORĂȚIU CRIȘAN, *Burebista and his time*, 1978, 246 p., 22 lei.
- PETRE ALEXANDRESCU, *Ilustra*, IV, 1978, 144 p., 34 lei.
- I. BARNEA și colab., *Tropaeum Traiani. I. Cetatea*, 1979, 259 p., 38 lei.
- MARIA COJA și PIERRE DUPONT, *Ilustra*, VI, 1979, 168 p., 39 lei.
- LIGIA BĂRZU, *Continuitatea creației materiale și spirituale a poporului român pe teritoriul fostei Dacii*, 1979, 111 p., 6 lei.
- RADU POPA și MONICA MĂRGINEANU CĂRSTOIU, *Mărturiile de civilizație medievală românească*, 1979, 163 p., 28 lei.
- EMILIA DORUȚIU BOILĂ, *Inscripțiile din Sethia Minor*, V, 1980, 351 p., 35 lei.
- C. PREDA, *Callatis. Necropola romano-bizantină*, 1980, 225 p., 36 lei.
- MARIN CÎRCIUMARU, *Mediul geografic în pleistocenul superior și culturile paleolitice din România*, 1980, 268 p., 29 lei.
- I. I. RUSSU, *Inscripțiile Daciei romane*, III/2, 1980, 484 p., 34 lei.
- V. MIHĂILESCU BÎRLIBA, *La monnaie romaine chez les Daces orientaux*, 1980, 312 p., 19,50 lei.
- I. I. RUSSU, *Daco-geții în Imperiul Roman*, 1980, 116 p., 8,75 lei.
- IOAN GLODARIU, *Așezări dacice și daco-romane la Slimnic*, 1981, 191 p., 13,50 lei.
- D. BERCIU, *Buridava dacică*, 1981, 289 p., 34 lei.
- ALEXANDRU SUCEVEANU, *Ilustra*, VI, 1982, 236 p., 38 lei.
- MIRCEA D. MATEI, EMIL I. EMANDI, *Habitatul medieval rural din Valea Moldovei și din bazinul Șomuzului Mare*, 1982, 195 p., 27 lei.
- D. M. PIPPIDI, *Inscripțiile din Sethia Minor*, I, 1983, 27 p., 71 lei.

RM — ISSN 0039 — 4009

SCIVA, tomul 34, nr. 4, București, octombrie—decembrie 1983, p. 303—394



„I. P. Informația” c. 1546

Lei 35

**REVISTE PUBLICATE ÎN EDITURA ACADEMIEI
REPUBLICII SOCIALISTE ROMÂNIA**

**REVISTA DE ISTORIE
REVUE ROUMAINE D'HISTOIRE
STUDII ȘI CERCETĂRI DE ISTORIE VECHĂ ȘI ARHEOLOGIE
DACIA. REVUE D'ARCHÉOLOGIE ET D'HISTOIRE
ANCIENNE
REVUE DES ÉTUDES SUD-EST EUROPÉENNES
STUDII ȘI CERCETĂRI DE ISTORIA ARTII
— SERIA ARTĂ PLASTICĂ
— SERIA TEATRU-MUZICĂ-CINEMATOGRAFIE
REVUE ROUMAINE D'HISTOIRE DE L'ART
— SÉRIE BEAUX-ARTS
— SÉRIE THÉÂTRE-MUSIQUE-CINÉMA
THRACO-DACICA**

**La publication „Studii și cercetări de istorie veche și arheologie”
paraît 4 fois par an. Prix d'un abonnement annuel \$50. Toute com-
mande de l'étranger sera adressée à ILEXIM, départementul import-
export presă, P. O. Box 136—137, telex 11 228, București, 70 116,
str. 13 Decembrie 3, România, ou à ses représentants à l'étranger.**

**EDITURA ACADEMIEI REPUBLICII SOCIALISTE ROMÂNIA
79 717, Calea Victoriei 125, București
telefon 50 76 80**

<https://biblioteca-digitala.ro>