

ACADEMIA DE ȘTIINȚE SOCIALE ȘI POLITICE
A REPUBLICII SOCIALISTE ROMÂNIA

STUDII ȘI CERCETĂRI DE
ISTORIE VECHĂ
ȘI ARHEOLOGIE

3

TOMUL 37
IULIE – SEPTEMBRIE
1986

EDITURA A CADEMIEI REPUBLICII SOCIALISTE ROMÂNIA

**ACADEMIA DE ȘTIINȚE SOCIALE ȘI POLITICE
A REPUBLICII SOCIALISTE ROMÂNIA**

INSTITUTUL DE ARHEOLOGIE

COLEGIUL DE REDACȚIE

Redactor șef : SEBASTIAN MORINTZ

Redactor șef adjunct : RADU POPA

Membri : MIRCEA BABEȘ, ALEXANDRU BARNEA, PETRE
DIACONU, ALEXANDRU PĂUNESCU

Secretar de redacție : MIHAELA UDRESCU

În țară, revista se poate procura prin poștă, numai pe bază de abonament. Prețul unui abonament anual este de 140 lei.

Comenzile și abonamentele din străinătate se primesc la ROMPRES-FILATELIA, departamentul import-export presă, P.O.Box 12—201, telex 10376, București, Calea Griviței 64—66, România, sau la reprezentanții săi în străinătate.

Manuscrisele, cărțile și revistele pentru schimb, precum și orice corespondență se vor trimite Colegiului de redacție pe adresa : 71 119 str. I. C. Frimu 11,
București.

APARE DE 4 ORI PE AN

STUDII ȘI CERCETĂRI DE ISTORIE VECHĂ ȘI ARHEOLOGIE

TOMUL 37

Nr. 3

Julie—septembrie 1986

SUMAR

EDITORIAL

- DUMITRU BERCIU, 2500 ani de la prima atestare istorică scrisă a luptei geto-dacilor pentru libertate 195

STUDII

- PETRE ROMAN și IOAN NĚMETI, Descoperiri din perioada timpurie (pre-Otomani) a epocii bronzului în nord-vestul României 198
- RADU R. HEITEL, Principalele rezultate ale cercetărilor arheologice din zona sud-vestică a cetății de la Alba Iulia (1968—1977). II. Piese de metal 233
- ADRIAN ANDREI RUSU, Moștenirea materială a antichității în districtul Hațegului (epoca prerenascentistă și a Renașterii timpurii). 249

DISCUȚII

- MARIN CĂRCIUMARU, Confruntări, confirmări și infirmări în geocronologia paleoliticului din România 256

MATERIALE ȘI CERCETĂRI ARHEOLOGICE

- ALEXANDRU AVRAM și OCTAVIAN BOUNEGRU, Noi contribuții la problema apeductelor Histrici 262
- ION BARNEA, Noi contribuții la istoria themei Paristrion (Paradunavon) 268

REGENZII

- MIHAI GRAMATOPOL, *Portretul roman în România*, București, 1985 (Maria Alexandrescu Vianu) 275
- ALOJZ HABOVSTIAK, *Stredoveká dedina na Slovensku*, Bratislava, 1985 (Radu Popa) 278
- Acta Musei Porolissensis, 9, Zalău, 1985 (C. Preda). 280

- ABREVIERI 282

STUDII ȘI CERCETĂRI DE ISTORIE VECHĂ ȘI ARHEOLOGIE

TOMUL 37

Nr. 3

Julie—septembrie 1986

SUMAR

EDITORIAL

DUMITRU BERCIU, 2500 ani de la prima atestare istorică scrisă a luptei geto-dacilor pentru libertate	195
--	-----

STUDII

PETRE ROMAN și IOAN NĚMETI, Descoperiri din perioada timpurie (pre-Otometri) a epocii bronzului în nord-vestul României	198
RADUR. HEITEL, Principalele rezultate ale cercetărilor arheologice din zona sud-vestică a cetății de la Alba Iulia (1968—1977). II. Piesele de metal	233
ADRIAN ANDREI RUSU, Moștenirea materială a anticității în districtul Hațegului (epoca prerenascentistă și a Renașterii timpurii).	249

DISCUȚII

MARIN CĂRCIUMARU, Confruntări, confirmări și infirmări în geocronologia palcoliticului din România	256
--	-----

MATERIALE ȘI CERCETĂRI ARHEOLOGICE

ALEXANDRU AVRAM și OCTAVIAN BOUNEGRU, Noi contribuții la problema apeductelor Histrici	262
ION BARNEA, Noi contribuții la istoria themei Paristrion (Paradunavon)	268

RECENZII

MIHAI GRAMATOPOLO, <i>Portretul roman în România</i> , București, 1985 (Maria Alexandrescu Vianu)	275
ALOJZ HABOVSTIAK, <i>Stredoveká dedina na Slovensku</i> , Bratislava, 1985 (Radu Popa)	278
Acta Musei Porolissensis, 9, Zaláu, 1985 (C. Preda)	280

ABREVIERI	282
---------------------	-----

ÉTUDES ET RECHERCHES D'HISTOIRE ANCIENNE ET D'ARCHÉOLOGIE

TOME 37

N° 3

juillet — septembre 1986

SOMMAIRE

EDITORIAL

- DUMITRU BERCIU, 2500 ans de la première mention historique écrite de la lutte des Géto-Daces pour la liberté 195

ÉTUDES

- PETRE ROMAN et IOAN NĚMETI, Découvertes de la période ancienne (pré-Otomani) de l'âge du bronze dans le nord-ouest de la Roumanie 198
- RADU R. HEITEL, Die wichtigsten Ergebnisse der in der SW-Zone der Burg von Alba Iulia durchgeführten archäologischen Ausgrabungen 233
- ADRIAN ANDREI RUSU, L'héritage matériel de l'antiquité dans le Pays de Hațeg (la pré-Renaissance et les débuts de la Renaissance) 249

DISCUSSIONS

- MARIN CĂRCIUMARU, Confrontations, confirmations et infirmations dans la géochronologie du paléolithique en Roumanie 256

MATÉRIAUX ET RECHERCHES ARCHÉOLOGIQUES

- ALEXANDRU AVRAM et OCTAVIAN BOUNEGRU, Neue Beiträge zur Frage der Aquädukte Histrias 262
- ION BARNEA, Nouvelles contributions à l'histoire du thème de Paristrion (Paradounavon) 268

COMPTE RENDUS

- MIHAI GRAMATOPOI, *Portretul roman în România*, București, 1985 (Maria Alexandrescu Vianu) 275
- ALOJZ HABOVSTIAK *Stredoveká dedina na Slovensku*, Bratislava, 1985 (Radu Popa) 278
- Acta Musei Porolissensis, 9, Zalău, 1985 (C. Preda) 280

- ABRÉVIATIONS 282

2500 ANI DE LA PRIMA ATESTARE ISTORICĂ SCRISĂ A LUPTEI GETO-DACILOR PENTRU LIBERTATE

Cuvîntarea tovarășului Nicolae Ceaușescu la Adunarea solemnă organizată cu prilejul celei de a 65-a aniversări a Partidului Comunist Român, de la 8 mai, cuprinde idei, teze și orientări de o importanță excepțională pentru toate domeniile activității sociale și politice din țara noastră. Secretarul general al partidului, președintele României a formulat în repetate rânduri aprecieri și concluzii care au dat rodnice impulsuri cercetării istorice din țara noastră, contribuind substanțial la clarificarea unor probleme esențiale ale istoriei poporului român. Referindu-se la făurirea Partidului Comunist Român, în cuvîntarea de la 8 mai, tovarășul Nicolae Ceaușescu afirma : „... ca exponent al clasei muncitoare, partidul nostru comunist este continuatorul celor mai bune tradiții de luptă pentru dreptate socială și națională, pentru formarea și păstrarea ființei poporului, a națiunii și a statului național unitar român”.

„Mișcarea revoluționară muncitorească și partidul nostru s-au născut odată cu apariția clasei muncitoare și pătrunderea ideilor socialismului științific în țara noastră, dar rădăcinile sale, ca ale unui stejar secular, sînt ancorate adînc în istoria de peste 2500 de ani a dacilor pe care Herodot îi caracteriza drept „cei mai viteji și mai dreپți dintre traci”. Setea de libertate și dreptate ne-au lăsat-o moștenire strămoșii, înaintașii, care s-au luptat cu Darius, cu mulți împărați romani, apoi — după o conviețuire îndelungată cu romanii și nașterea poporului român — cu mulți alți cotropitori din timpul migrațiilor și năvălirilor barbare, iar odată cu dezvoltarea formațiilor statale și a celor trei principate — Țara Românească, Moldova și Transilvania — cu imperiile otoman, țarist și habsburgic”.

Izvoarele scrise ale antichității privind pe geto-daci sînt în general puține și de multe ori contradictorii sau nesemnificative. De la istoricul grec Herodot, care a trăit în secolul al V-lea î.e.n., ne-a rămas însă cea dintîi atestare scrisă a luptei pentru libertate a geților. Se împlinesc în 1986 două milenii și jumătate de cînd geții, în 514 î.e.n., se opuneau cu armele împotriva celei mai uriașe armate persane, în fruntea căreia se găsea însuși „Marele Rege” Darius I, fiul lui Hystaspes. Potrivit știrilor herodoteice, campania lui Darius de acum 2500 de ani era îndreptată contra sciților, care — cum spune Herodot în *Istoriile* sale — urmau să fie „pedepsiți” de regele persilor pentru incursiunile lor în Imperiul persan. După Herodot, sciții s-ar fi învecinat cu geții la Dunăre, ceea ce nu corespunde realității, întrucît descoperirile arheologice arată limpede că geții locuiau la nord de Istru — ca și între Balcani și Dunăre — , încă din prima jumătate a mileniului I î.e.n., cînd se constituiseră deja ca ramură

nordică a tracilor, pe fondul unitar al culturii Basarabi. În legătură cu această expediție, Herodot notează : „Înainte de a ajunge la Istru, birui mai întâi pe geți, care se cred nemuritori. Căci tracii, locuitorii din Salmydessos și cei care ocupă ținutul așezat mai sus de orașele Apollonia și Mesembria — pe nume scirmiazi și nipseeni — s-au predat lui Darius fără luptă. Geții însă, fiindcă s-au purtat nechibzuit, au fost îndată înrobiți, măcar că ei sînt cei mai viteji și cei mai drepecți dintre traci” (IV.93). Herodot scria opera sa la jumătatea secolului al V-lea î.e.n. și culesese direct informații despre scii și geți prin numeroasele lui călătorii și contacte cu negustorii greci, dar despre Istru ca un fluviu getic, locuit din străvechi vremuri de o parte și de alta de geți nu știa. În unitatea etnoculturală traco-getică pătrundeau, desigur, elemente de cultură scitică și grecească. În secolul al VI-lea î.e.n. și în secolul următor se formase o puternică unitate traco-getică, în mediul căreia se vor desfășura evenimentele legate de acțiunea militară a lui Darius. În vremea lui Darius statul persan era cel mai puternic stat al antichității, așa încît „pedepsirea” sciiilor ni se pare mai degrabă un pretext. Cauzele campaniei din 514 î.e.n. au fost mult mai complexe. Adevărata cauză a „giganticei expediții” (R. Ghirshman) era de ordin economic, care, evident, se împletea cu cele militar și politic. În acea vreme, factorul grecesc stătea în centrul politicii regelui persan, ca să poată lua din timp toate măsurile necesare împotriva unui dușman viitor, cum s-a și întimplat. Orașele grecești de pe coasta Asiei Mici erau supuse imperiului, dar trebuiau aduse sub ascultare și cele de pe coastele de vest și de nord ale Pontului Euxin și asigurarea controlului strîmtorilor, pentru a lipsi Grecia — și în special Atena — de lemnul necesar construcției corăbiilor și de griul pontic și getic —, dînd astfel o lovitură de moarte Atenei. Darius urmărea să facă din Marea Neagră o mare persană. De aceea a pus în mișcare o armată de aproape 700 000 de oameni și 600 corăbii ale grecilor ionieni. Cînd toate pregătirile erau gata, Darius, „și-a pornit oștirea la drum”, ne informează Herodot. Armata a trecut Helespontul pe un pod de vase. După aceea, Darius „porunci ionienilor să-și ducă navele în Pontul Euxin, pînă la fluviul Istru”, cerîndu-le să dureze un pod peste Istru, „acolo, unde se despart gurile Istrului” (IV, 89). Drumul parcurs de Darius în Balcani nu se cunoaște, dar înainte de a porni spre Istru, el a cucerit neamurile tracilor, în frunte cu odrizii, tribul cel mai puternic. Toți tracii meridionali s-au supus fără luptă, cum ne informează Herodot. Geții însă, care „se cred nemuritori” s-au opus cu armele, dar rezistența lor a fost înfrîntă, „măcar că ei sînt cei mai viteji și cei mai drepecți dintre traci”, spune Herodot, subliniind cele două trăsături morale, pe care poporul nostru le-a păstrat de la strămoșii săi ca pe un tezaur inestimabil, la care a adus și sentimentul demnității și mîndriei că s-a născut pe aceleași meleaguri pe care înaintașii săi le apărau cu armele în mîini, acum două milenii și jumătate.

Darius a trecut pentru Istru, fie pe la Isaccea, fie pe la Cernavodă. Geții vor fi luptat pentru apărarea libertății și a pămînturilor lor, atît la sud de Dunăre, cît și la nord, în funcție de prezența uniunilor de triburi locale, mai bine organizate. Expediția lui Darius trebuia să dureze 60 de zile — după spusele lui Herodot —, dar retragera armatei persane a fost precipitată. Sciiii nu au putut totuși distruge oștirea persană. În parte, Darius, și-a atins scopul. Tracia a fost cucerită, cît și cetățile grecești de la Pontul Euxin. Armata persană a mai rămas în Balcani circa

40 de ani. Influența persană s-a accentuat în domeniul politic și cultural artistic.

Rezistența geților împotriva monarhului ahemenid a fost prima faptă de arme atestată de izvoarele antice.

Pătrunzînd esența acestui eveniment istoric, tovarășul Nicolae Ceaușescu a subliniat importanța sa în formarea spiritului revoluționar, de libertate și de dreptate ce caracterizează poporul nostru. Ca urmare, Comitetul Politic Executiv al C.C. al P.C.R. a aprobat în ședința de la 9 mai Planul de măsuri privind aniversarea a 2500 de ani de la primele lupte ale poporului geto-dac pentru libertate și independență.

DUMITRU BERCIU

DESCOPERIRI DIN PERIOADA TIMPURIE (PRE-OTOMANI) A EPOCII BRONZULUI ÎN NORD-VESTUL ROMÂNIEI

de PETRE ROMAN și IOAN NÊMETI

În ultimii ani, materialele și preocupările care privesc perioada timpurie a epocii bronzului în județele Satu Mare și Bihor s-au înmulțit considerabil¹.

Descoperirile pe care le vom analiza în cele ce urmează largesc sfera cunoașterii, contribuind la o mai exactă diferențiere a unora dintre formele de manifestare culturală din spațiul și timpul mai sus indicate.

I. *Piscolt* (comună, jud. Satu Mare, fig. 9/1). În timpul săpăturilor efectuate, între 1970—1977 în cimitirul Latène² din punctul „Nisipărie”, au ieșit la iveală și resturi de așezări și morminte preistorice: Baden³, bronz-timpuriu⁴, bronz târziu⁵.

Așezarea din perioada timpurie a epocii bronzului, pe care o vom analiza cu acest prilej, are un strat de cultură subțire (fig. 2/1) care-l suprapune pe cel Baden și este acoperit fie de depunerea din bronzul târziu, fie de stratul de nisip „zburător”. S-au găsit, de asemenea, gropi menajere, câteva vetre de foc, iar în două locuri (fig. 1) s-au observat și aglomerări de chirpic ce pot indica urmele unor locuințe de suprafață.

Complexul ce poate deveni, prin bogatul și variatul material arheologic pe care-l conține, un punct de referință este groapa nr. 1/1976 (fig. 1; 2/1) de formă ovală, cu diametrul de 1,40 m și adâncimea de 1,20—1,40 m. În ea s-au găsit relativ multe fragmente ceramice de la vase întregibile sau reconstituibile; oase de animale; cenușă și cărbuni; bucăți mari de chirpic; lipituri de vatră.

Ceramica din groapa nr. 1/1976 face parte din categoriile fină, de bună calitate și grosieră. Aceea din pastă de foarte bună calitate (fig. 2/4;

¹ Tiberiu Bader, *Epoca bronzului în nord-vestul Transilvaniei. Cultura pretracică și tracică*, București, 1978, p. 20—30 despre cultura Nir; Ioan Némethi, SCIVA, 30, 1979, 4, p. 527—536; Petre Roman, Symposium Budapest-Velem, in *MittArchInst*, 2, 1981, p. 165, notele 58—59, pl. 5/1—2; 6/1—8; idem, *Acta Hargitensia*, 1980, Miercurea Ciuc, p. 16 și urm.; idem SCIVA, 35, 1984, 3, p. 266—274; Tiberiu Bader, Symposium Xanthi, 1981, in *Symposia Thracica*, 1982, A', p. 17—39, apărut 1984; Halasi Gabor, I. Emödi, SCIVA, 36, 1985, 3, p. 232—234; Ioan Emödi, *Thraco-Dacica*, 6, 1985, 1—2, p. 123—144.

² Ioan Némethi, *The Celts in Central Europe*, Székesfehérvár, 1974; idem, *Nord-vestul României de la Hallstatt-ul târziu până la Laténul mijlociu*, rez. teză doctorat, Cluj-Napoca, 1979, p. 10—18.

³ Petre I. Roman, Ioan Némethi, *Cultura Baden în România*, București, 1978, p. 14—15, 22—23, 28—32; fig. 2—3; pl. 23/6—8; 24—42.

⁴ Ioan Némethi, SCIVA, 30, 1979, 4, p. 527—536.

⁵ Idem, SCIVA, 29, 1978, 1, p. 106—114.

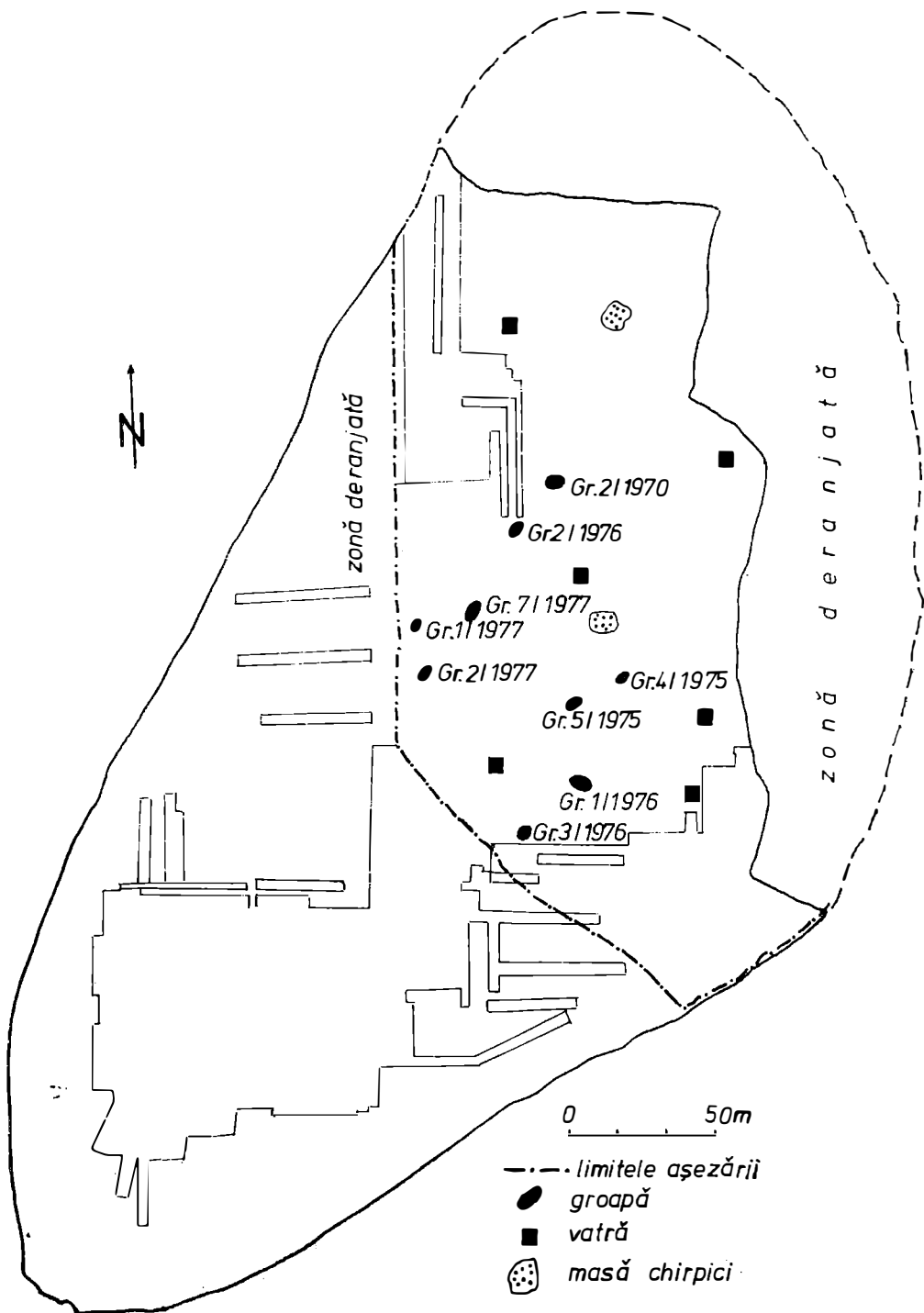


Fig. 1. Pișcolt— „Nisipărie”. Așezarea din perioada timpurie a epocii bronzului.

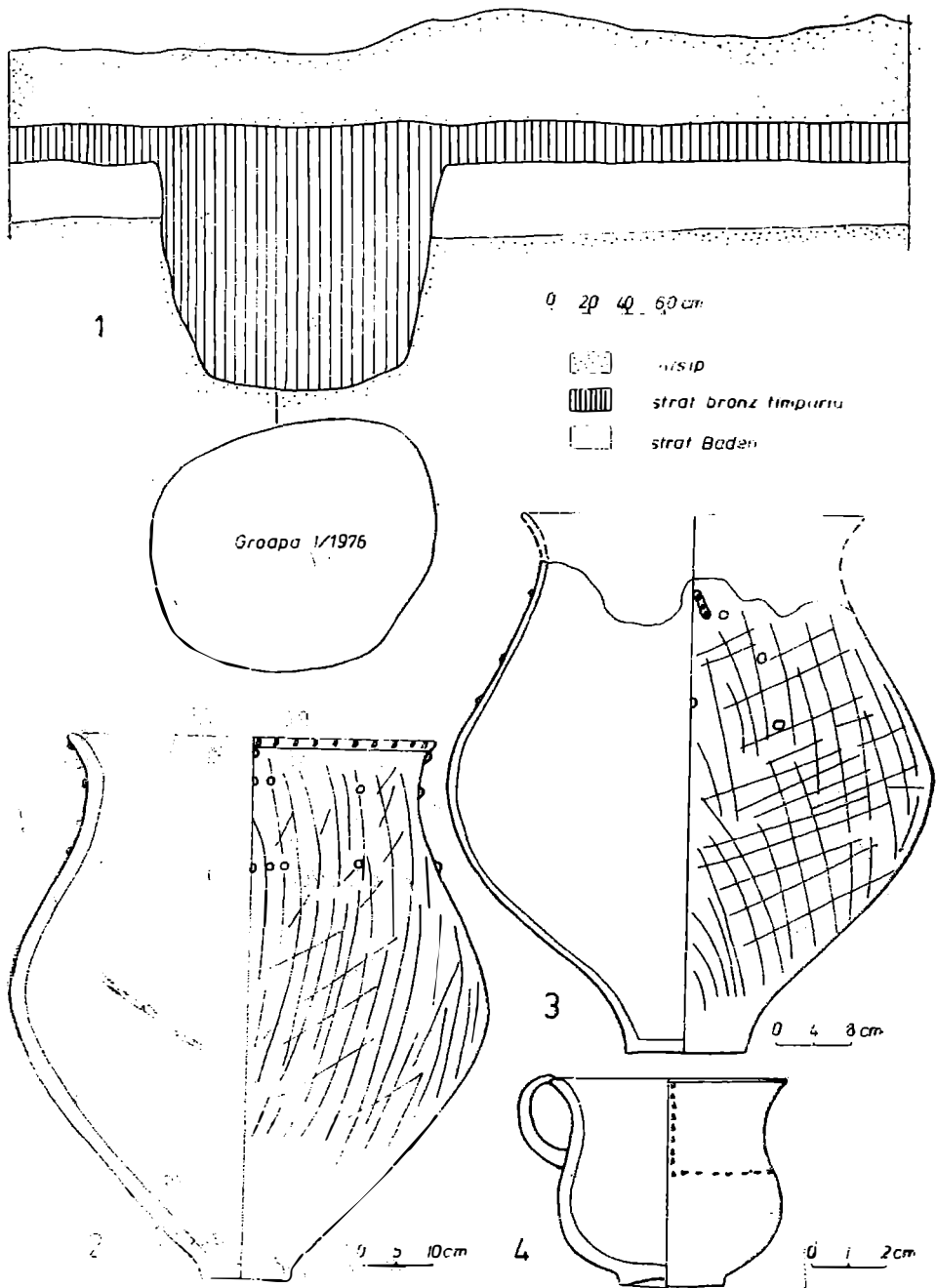
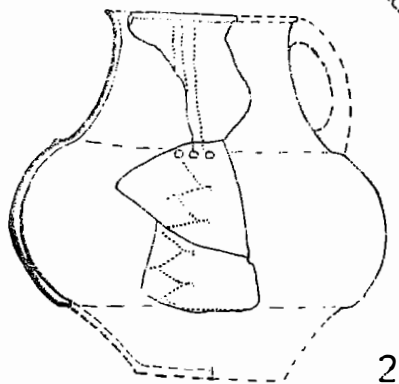
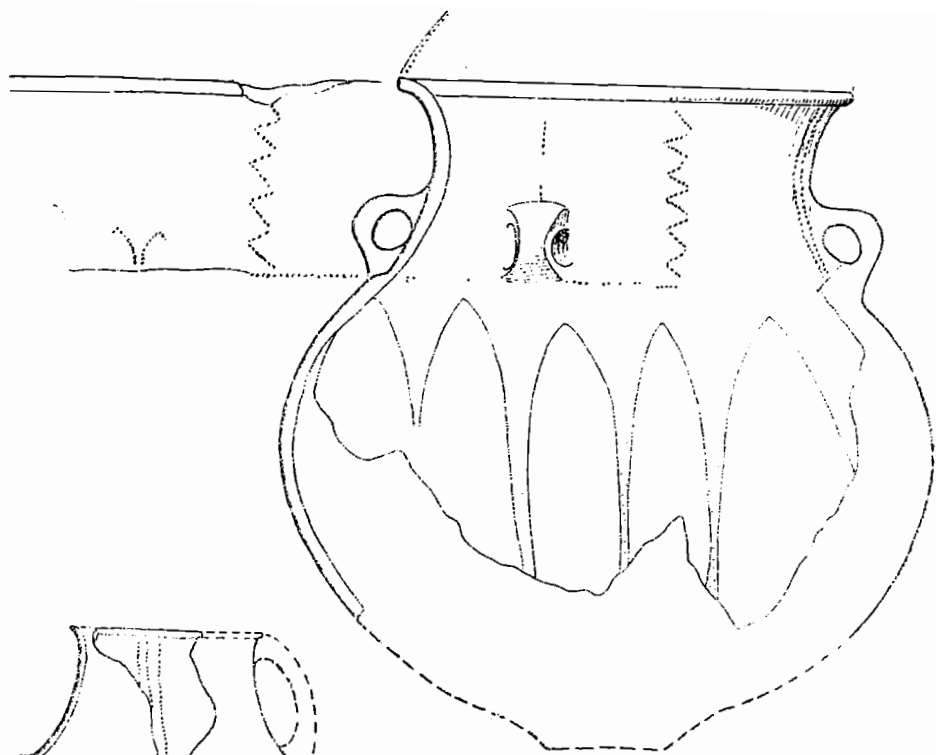
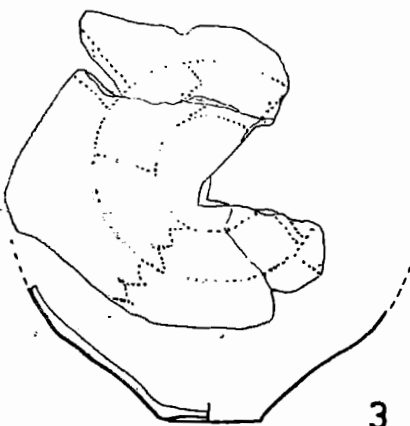


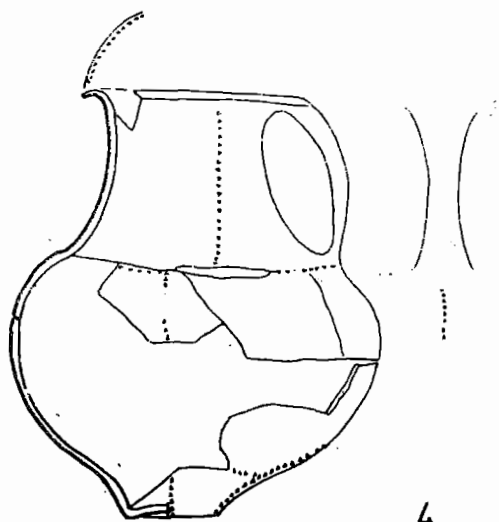
Fig. 2. Pișcolt—„Nisipărie”. Segment de profil cu groapa 1/1976 : 1; Vas din groapa 2/1970 : 2; Vas din groapa 1/1977 : 3; Ceșcă din stratul de cultură : 4.



2



3



4

Fig. 3. Pișcolt—„Nisipărie”. Vase din groapa 1/1976. Scara 1 :4.

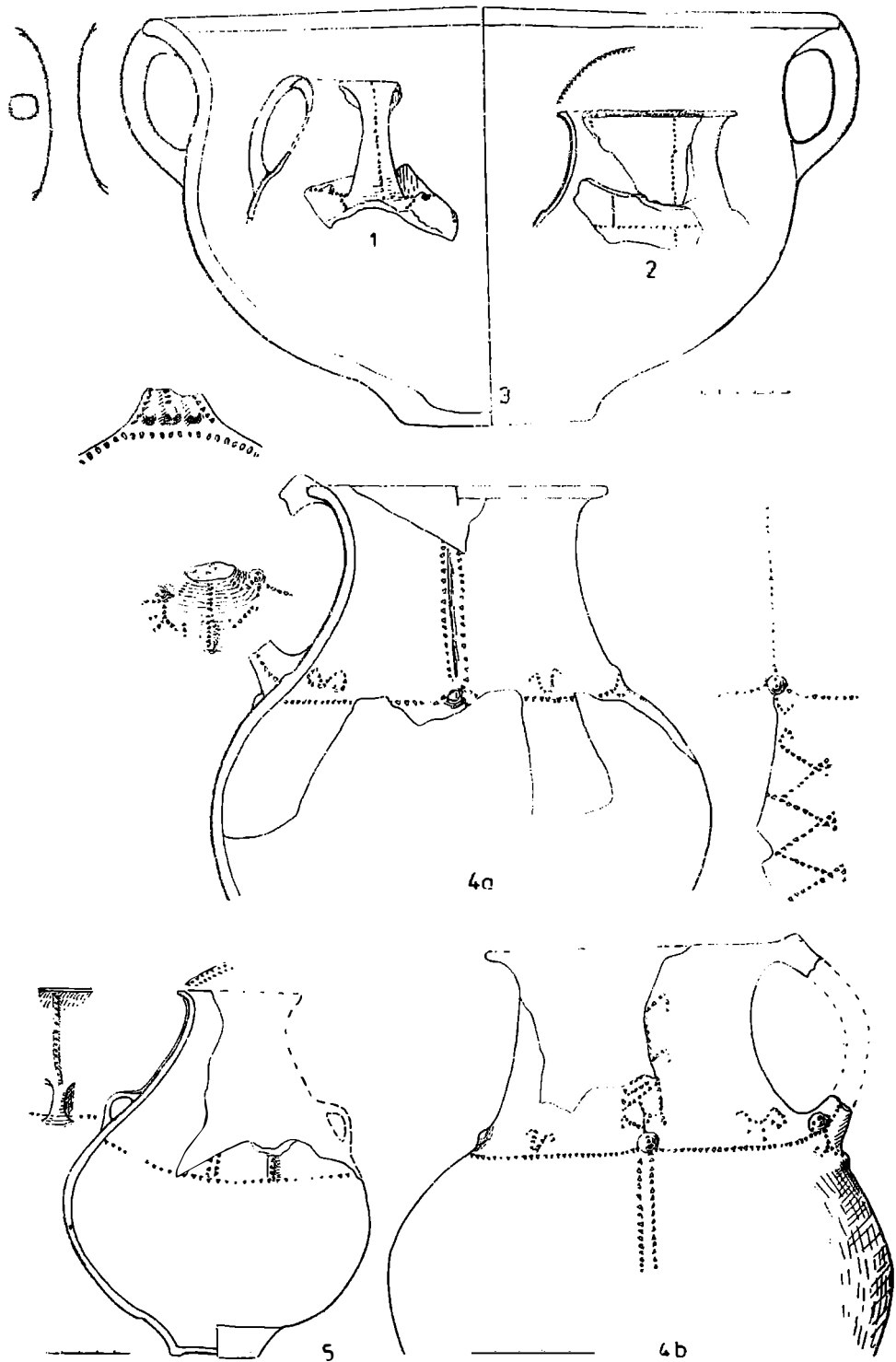


Fig. 4. Pișcolt—„Nisipărie”. 1—4, vase din groapa 1/1976 ; 5, Sanislău—„Nisipărie”, vas-urnă din mormintul 51/1968. Scara 1 : 4.

3; 4/1, 2, 4a-b; 5/1) este lucrată dintr-un lut fin, compact, ardere rezonantă, pereți subțiri cu urme de netezire în interior, slip lucios pe ambele fețe dar fără lustruire mecanică, miez cenușiu-deschis, suprafețele de culoare cărămizie-portocalie, castanie cu pete negre, castaniu-portocalie, portocalie. O altă categorie, tot frecventă, este aceea a vaselor de dimensiuni mijlocii și mari lucrate din pastă cu nisip și pietricele, miez negricios, prezentând un slip subțire în interior și sub marginea exterioară a vaselor, în timp ce restul suprafeței exterioare este denivelat (fig. 4/3; 6/2) sau scrijelat (fig. 5/3; 6/1, 3, 4). Grosier modelat, dintr-o pastă cu multe porozități, este vasul de la fig. 5/2.

Forme. 1. Din pastă fină, prin frecvență și arhitectonică, cana-urcior (fig. 3/2—4; 4/1, 4a-b) pare a se impune drept fosilă-directoare. Este un vas de dimensiuni mijlocii, cu gît tronconic dar ușor curbat, marginea lătită sau ușor răsfrîntă, corp pintecos al cărui diametru este egal sau se apropie de valorile înălțimii vasului. Partea dinspre fund este strînsă, uneori „strangulată” și marcată printr-o linie clară ca și cînd astfel de vase ar trebui să stea pe un suport. Fundul este bombat spre interior. O toartă puternică, îngustată la mijloc, unește marginea cu baza gîtului. Unul dintre exemplare (fig. 4/4a-b) întrunește majoritatea elementelor decorative: la baza tortiții, de o parte și de alta ca și dedesupt, trei proeminente în relief. Alte trei se află pe partea superioară a tortiții, în timp ce proeminențe izolate (sau grupate cum este cazul la fig. 3/2) marchează întretăierii de șiruri ornamentale pe linia despărțitoare a gîtului de corp. Decorul este realizat (și această tehnică este o caracteristică și pentru alte puncte cu descoperiri) prin impresiuni repetate cu un vîrf triunghiular în pasta moale a vasului și, prin decor, corpul vasului a fost împărțit, simetric, în părți egale care rămîn neornamentate. Impresia artistică este aceea de sobrietate. Prin decor sînt evidențiate toate părțile importante ale vasului: marginea, cu un șir de impresiuni; gîtul, cu trei șiruri verticale de motive diferite; baza gîtului cu o linie orizontală, proeminente în relief și motive în formă de dublă vîlă sau ochelari; corpul cu benzi verticale simple sau în zig-zag. Prin motive adecvate sînt scoase în relief și diferitele părți ale tortiții. Pe alte exemplare (fig. 3/2, 4; 4/1) întîlnim aceleași principii și tehnici de ornamentare, diferențele rezultînd din întrebuițarea unui număr mai mare sau mai mic dintre elementele menționate, din simetria sau asimetria ordonării motivelor decorative. Fragmentul de la fig. 3/3 ne dă o imagine asupra modului în care este tratată partea inferioară a vaselor de acest tip.

2. Oală cu corp bombat, gît scurt, margine evazată, cu două tortițe la baza gîtului, de aspect amforoidal (fig. 3/1), ornamentată pe marginea interioară a buzei; pe gît (cu șiruri verticale, iar la bază cu o linie orizontală de impresiuni triunghiulare cu care se realizează motive liniare, în zig-zag sau dublă-vîlă); pe corp (prin lustruire mecanică) cu motive triunghiulare mult alungite.

3. Pentru fig. 4/2 și 5/1 este greu de precizat dacă fragmentele provin de la căni-urcioare sau de la vase piriforme, cu gura mai mult sau mai puțin strînsă, partea dinspre fund „strangulată”, prevăzute — la baza gîtului — cu două tortițe de agățat, formă pe care o întîlnim și în alte așezări din zonă (fig. 4/5 = Sanislău *).

* Idem, Studii și comunicări, Satu Mare, 1969, pl. 17/3, 5.

4. Castronul este o altă formă specifică. Are deschiderea largă, evazată, umeri curbați proporțional, partea dinstre fund „strangulată”, două torți puternice — îngustate la mijloc — care-i unesc marginea cu umărul (fig. 4/3). Forma reconstituită este un vas de dimensiuni relativ mari : diam. gurii 39 cm, înălț. aproape 24 cm și este lucrat din pastă de bună calitate.

5. Borcane de mici dimensiuni (fig. 5/3) cu deschidere mare, impresiuni pe margine și scrijelituri dezordonate pe corp.

6. Vasele pentru provizii sau păstrarea apei sînt de foarte mari dimensiuni și se prezintă sub două forme : 6a, cu torți (fig. 6/1—4) și 6b, fără torți, asemănătoare vaselor de la fig. 2/2, 3. Au suprafeța exterioară, în cele mai multe cazuri, acoperită cu scrijelituri.

7. Un vas cu corp sferic (fig. 5/2), ușor aplatizat, căruia îi lipsește gîtul (probabil cilindric și cu torți puternice la bază), cu fundul sub forma unui con (pentru fixare în pămînt sau așezare pe un suport), este acoperit la exterior cu scrijelituri adînci, orizontale și verticale iar în interior prezintă, în plus, numeroase proeminente conice. I. Némethi nu exclude posibilitatea ca el să fi fost întrebuintat pentru extragerea smîntînii și untului din lapte.

Materiale asemănătoare sau identice celor din groapa 1/1976 au apărut și în alte complexe închise sau în stratul de cultură al așezărilor de la Pișcolt — „Nisipărie”. Astfel, din groapa nr. 2/1970 a fost recuperat vasul de provizii de la fig. 2/2, de tip 6b, înalt de 72,5 cm, cu corpul acoperit de scrijelituri și proeminente. Un vas asemănător s-a descoperit și în groapa nr. 1/1977 (fig. 2/3).

8. Un nou tip de vas (fig. 5/4) s-a găsit în groapa nr. 2/1976. Este o oală de dimensiuni mari, cu gura larg deschisă, corp ușor arcuit, partea dinspre fund „strangulată”, cu două torți de apucat și două tortițe de agățat sub margine. Vasul era ornamentat pe corp cu scrijelituri dezordonate, iar pe marginea exterioară cu impresiuni scurte.

Alte forme de vase, care cultural și cronologic se atasează celor din groapa nr. 1/1976, au fost descoperite în stratul de cultură și aparțin următoarelor tipuri :

9. Străchini : 9a, tronconice cu o toartă sub margine (fig. 7/1), uneori ornamentată cu striuri și 9b, cu pereți curbați, ușor oblici, de dimensiuni reduse (fig. 7/2) ;

10. Cești cu toartă, de mici dimensiuni, cu deschidere largă, ornamentate (fig. 2/4) sau fără decor (fig. 7/4, eventual 7/3). Un exemplar pare să fie mai înalt decît diametrul maxim (fig. 7/5) ;

11. Vas cu piciorușe (fig. 7/8), tronconic, cu decor în relief ;

12. Depas (?), cu fund drept, tronconic, două torți la bază (fig. 7/7) ;

13. Capac cu miner în interior (fig. 7/6).

II. *Sanislău* (comună, jud. Satu Mare, fig. 9/2). În punctul numit „Nisipărie”, cu ocazia cercetării, în 1967—68⁷, unei necropole hallstatiene⁸, situată pe o dună cu dimensiunile de 180 × 140 m, s-a descoperit și săpat și un strat de cultură cenușiu, gros de 25—35 cm, aparținînd epocii bronzului. Stratul conținea multe fragmente ceramice, foarte multă cenușă, cîteva vetre de foc și gropi menajere umplute cu oase de animale (cel mai adesea arse), cenușă, cărbuni, fragmente ceramice. Într-una din

⁷ *Ibidem*, p. 8 ; Tiberiu Bader, *Epoca bronzului în nord-vestul Transilvaniei...*, p. 127.

⁸ I. Némethi, *Dacia*, N. S., 26, 1982, p. 115—144.

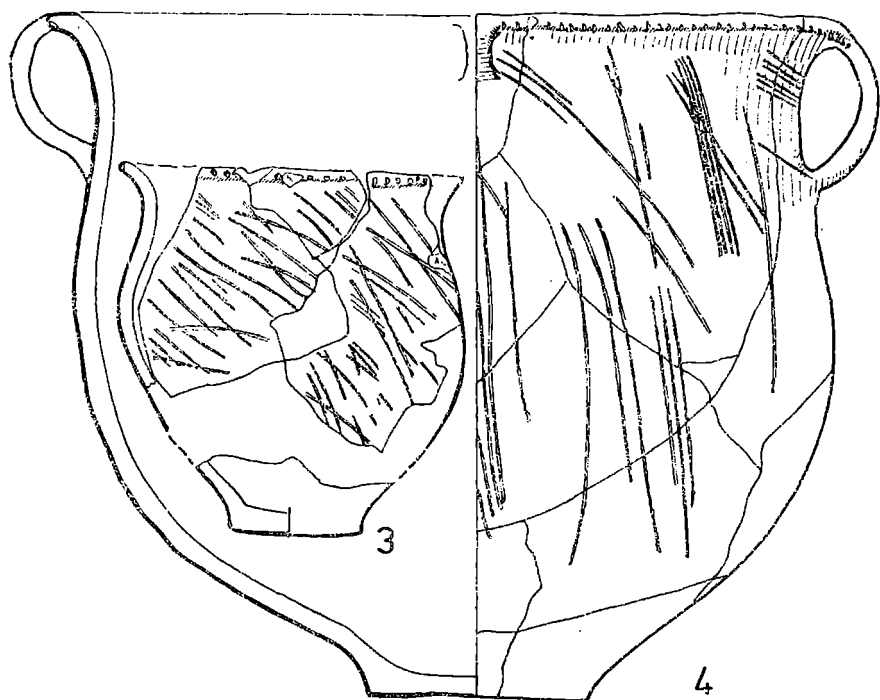
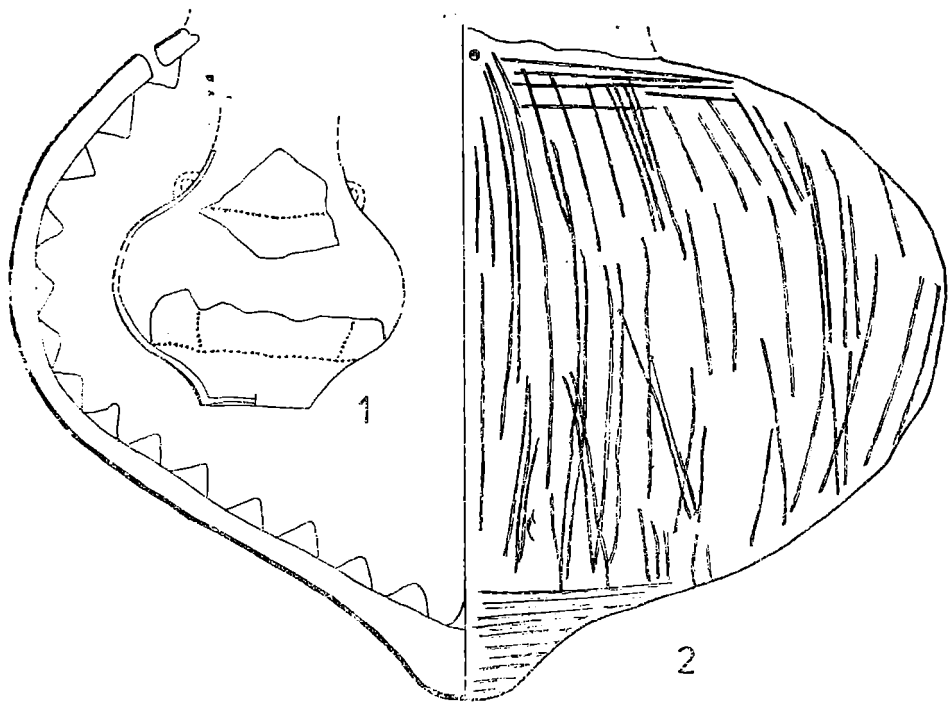


Fig. 5. Pișcolt—„Nisipărie”. 1—3, din groapa 1/1976 ; 4, din groapa 2/1976. Scara 1 : 4.


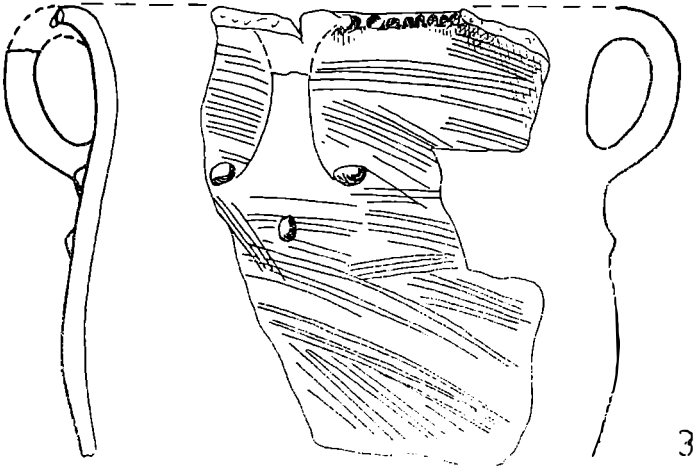
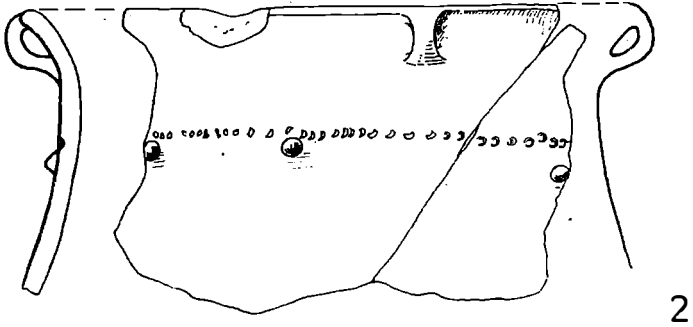
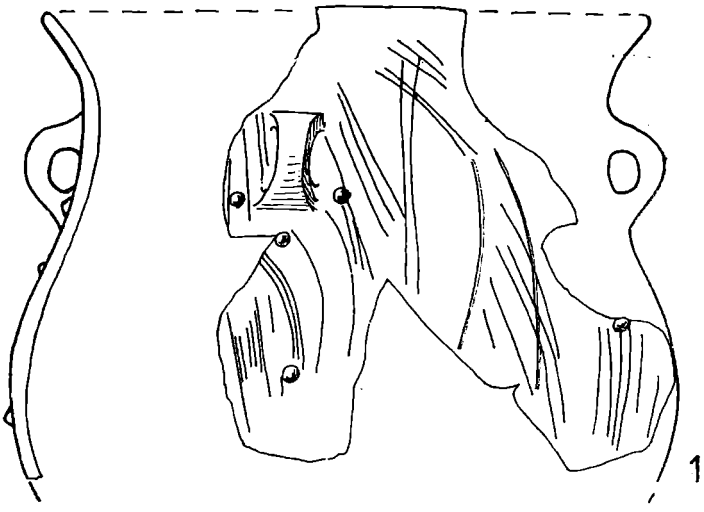


Fig. 6. Pîșcolt—„Nisipărie”. Vase fragmentare din groapa 1/1976. Scara 1 : 4.

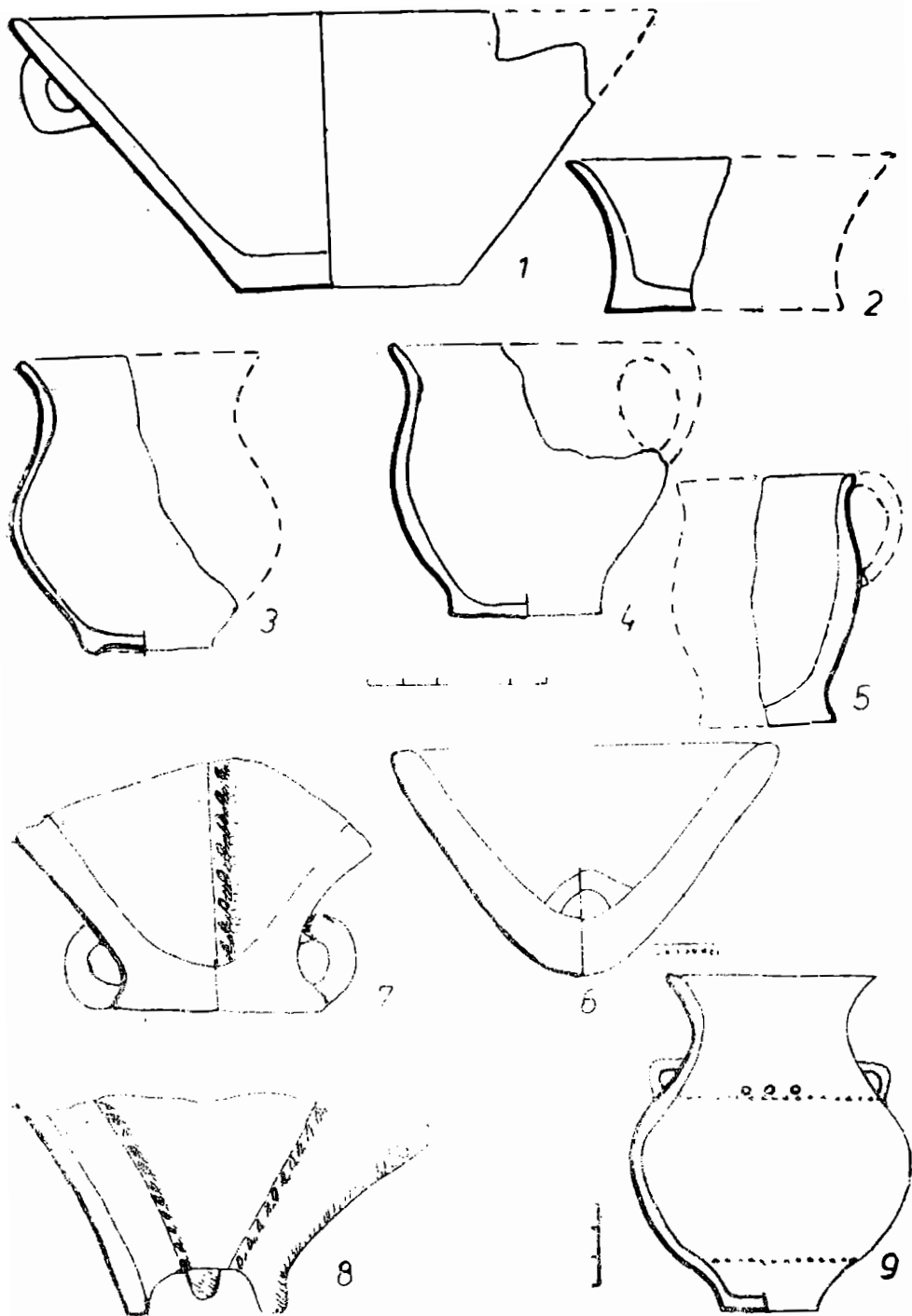


Fig. 7. Pișcolt— „Nispărie”. 1—8, vase din stratul de cultură ; 9, Sanislău— „Nispărie”, vas din așezare.

Nr.	LOCALITATEA	Desc. Makó	categ. ceram.					
			1		2		3	4
			a	b	a	b	c	
1	Valea lui Mihai	□						
2	Berea-Cetatea iepurelui, grop		○		○	○		
3	" -Dolar		○					
4	" -Togul cantorului		○					
5	" -Togul Sf. Ghe.		●	●	●	●		
6	" -Cet. iepure., strat cult.		○		○		●	
7	" -Viile		○		○	○	●	
8	Piscolt	□			○		○	
9	Sanislău, asezare						○	
10	" morminte						○	
11	Andrid						●	
12	Carei-Bobald, VII					●	●	
13	" " , I (niv.IV)					●	●	●
14	Căpleni-Cetate					●	●	●
15	" canal					●		●
16	Ciumești-Bostănărie, Grajduri	□				●	●	●
17	Dindești, niv I					●	●	●
18	Tiream					●	●	●
19	Foieni					●		
20	Urziceni					●		●
21	Salacea					●	●	●
22	Otomani					●	●	●
23	Hosszúpályi + Zsáka		○					
24	Tiszavasvári-Paptelekhát	□	○		○	○		
25	Tiszabercel-Ractemető, gr. A		○		○			
26	" " , gr. G		x		x		●	
27	Paszab-Hordozó dűlő		○		○			
28	" Szőlőhomoka		○		○			
29	Dombrád		●	●	●			
30	Kiskalló - Kiscsere		●	●	●			
31	Tiszaluc, Spst.14-12 + gr. VI/a		●	●	●			x
	" " 11-10				●	●		●
	" " 9			4	●	●		●
	" " 8				●	●		●
	" " 7			x	●	●		●
	" " 6					●		●
32	Rétközberenecs						●	●
33	Hriady-Rozhanovce					●		●
34	Oborin + Streda n. odrogom					?		?

Fig. 8. Asocierea categoriilor ceramice în diferite stațiuni.

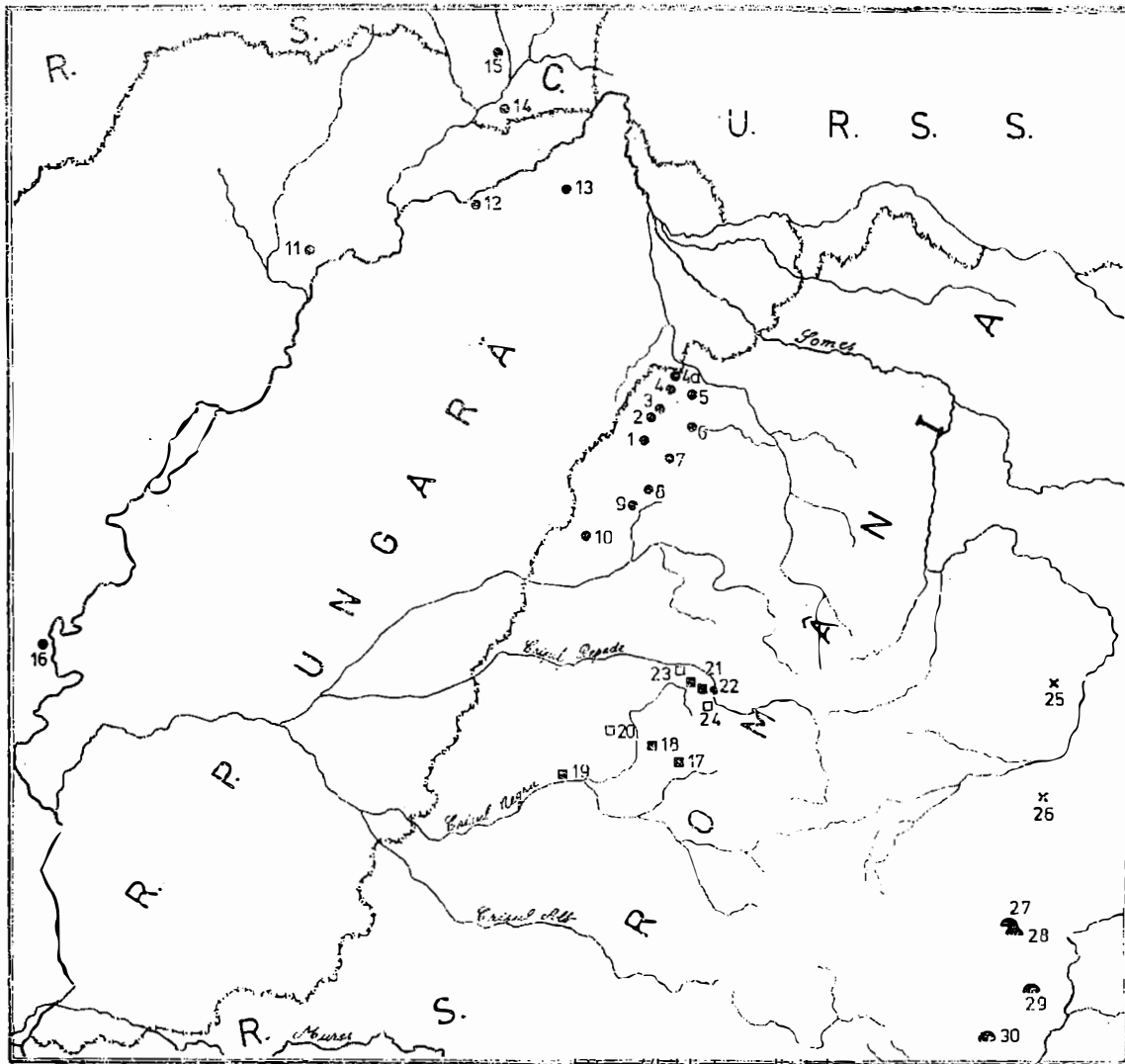


Fig. 9. Hartă cu descoperiri ale culturilor Nir (1-16), Roșia (17-19, 21-22), Schneckenberg (25-26), cu ceramică șnurată (20, 23-24), morminte de tip Livezile (27-30). 1 Pișcolt, 2 Sanislău, 3 Ciumești și Berea, 4 Foieni, 4a Urziceni, 5 Carei (Bobald) și Căpleni, 6 Tircan, 7 Dindești, 8 Sălacea, 9 Otomani, 10 Săcueni, 11 Tiszaluc, 12 Tiszabercel, 13 Rétközberencs, 14 Streda nad Bodrogom, 15 Oborin, 16 Tőseğ, 17 Roșia, 18 Izbucu Topliței, 19 Ripa, 20 Tășad, 21 Călățca, 22 Gălășeni, 23 Igrîța, 24 Izbindiș, 25 Dăbica, 26 Aiton, 27 Vălișoara, 28 Livezile, 29 Geoagiu, 30 Ampoița.

secțiunile săpate a fost descoperită și o aglomerare de chirpic pe o suprafață de 10 m², împreună cu o vatră de foc. Ceramica, lucrată din pastă fină sau de bună calitate, constă din vase mici și mijlocii, reprezentând căni-urcioare ornamentate cu impresiuni triunghiulare în „stil Pișcolt”; forme amforoidale cu două torți la baza gîtului, decorate cu șiruri de impresiuni triunghiulare și grupe de proeminențe⁹ (la noi, fig. 7/9); castroane cu pereți curbați¹⁰, marginea crestată, proeminențe și segmente de briuri („crestă de cocoș”) pe corp. Din pastă de uz comun au fost lucrate vase de tip 7 cu proeminențe conice în interior¹¹; vase de tip 6, cu striuri și proeminențe pe corp; strecurători; castroane de mari dimensiuni cu exteriorul scrijelat. Menționăm, de asemenea, un model de roată de car, greutăți de lut ars, o rișniță cu frecător, o fusaiolă și un topor din piatră, acesta din urmă fragmentar.

Tot la „Nisipărie” au fost descoperite și două morminte de incinerare în urnă— a căror formă și decorul se înscriu exact în repertoriul celor găsite în așezare¹².

III. Ciumești (comuna Sanislău, jud. Satu Mare, fig. 9/3). În două puncte: „Bostănărie” (III₁) și „Grajduri”¹³ (III₂) au fost descoperite morminte de incinerare dintr-un cimitir al cărui inventar ceramic are strinse analogii în ceramica de la Pișcolt și Sanislău. În muzeul din Baia Mare, cu mențiunea „Bostănărie”, printre materialele din colecția Kovács, se află, în afara unor foarte tipice fragmente ceramice decorate cu impresiuni triunghiulare, și două fragmente dintr-o strachină ornamentată în interior și un altul de la un castron cu marginea răsfrintă, ambele atit de caracteristice pentru complexe de tip Makó¹⁴.

În 1965, în punctul III₁ s-au mai găsit două morminte de incinerare în urnă, asemănătoare cu vasele descoperite anterior¹⁵.

III₃. În curtea C.A.P. s-a descoperit un vas mare de provizii, ornamentat la baza gîtului cu un briu alveolat, iar la partea inferioară cu striuri neregulate.

III₄. În punctul „Lîngă pădure”, într-o carieră de nisip, s-au observat resturile unei așezări ce pare a fi contemporană cu cimitirul din punctele III₁₋₂.

IV. În mai multe puncte de pe teritoriul satului *Berea* (com. Sanislău, jud. Satu Mare, fig. 9/3) și anume: IV₁, Berea-Vii¹⁶; IV₂, Berea—Cetatea Iepurelui¹⁷; IV₃, Berea—Togul Sf. Gheorghe¹⁸, din așezări sau cimitire distruse, au fost recuperate materiale cu ornamente caracteristice (impresiuni cu un vîrf triunghiular) asemenea celor de la Pișcolt.

V. Foieni (comună, jud. Satu Mare, fig. 9/4). În punctul „Cărămida-rie”, în urma unor săpături de salvare efectuate în 1966, a fost recupe-

⁹ Idem, Studii și comunicări, Satu Mare, 1969, pl. 17/3; T. Bader, *op. cit.*, pl. 9/3, 5, 6, 9.

¹⁰ T. Bader, *op. cit.*, pl. 9/12.

¹¹ *Ibidem*, pl. 9/8.

¹² I. Némethi, *op. cit.*, p. 64; pl. 17/4, 5. Pentru desene, vezi T. Bader, *op. cit.*, pl. 9/1-2. Pentru Bader 9/1, vezi la noi fig. 4/5 (desen executat de P. Roman). Diferențele sînt notabile.

¹³ I. Ordentlich și C. Kacsó, SCIV, 21, 1970, 1, p. 49—63.

¹⁴ I. Némethi, SCIVA, 30, 1979, 4, p. 533, scrie, cu referire la fragmentul de strachină cu decor în interior, că ar proveni din hotarul satului Foieni. Informația i-ar datora-o lui C. Kacsó.

¹⁵ I. Ordentlich, C. Kacsó, *op. cit.*, fig. 1/1; 2/1; 3/1, 2 pentru comparație.

¹⁶ C. Kacsó, SCIV, 23, 1972, 1, fig. 1/3; T. Bader, *op. cit.*, p. 121; pl. 4/3; 6/8, 12, 16, 17, 18.

¹⁷ T. Bader, *op. cit.*, p. 121, pl. 5/2, 5.

¹⁸ *Ibidem*, p. 120, pl. 7/5; C. Kacsó, *op. cit.*, fig. 4/1—4.

rat inventarul unui mormînt de incinerare în urnă cu capac¹⁹. Urna este un vas de tip 5, în timp ce strachina are un duct mai curînd badenoid.

VI. Urziceni (comună, jud. Satu Mare, fig. 9/4a). Pe marginea unei alpii seci, spre satul Cămin, s-a descoperit o așezare din epoca bronzului care are și o fază din perioada timpurie. Fragmentele ceramice provin de la vase de tip 6 și de la altele din pastă fină cu ornamente executate prin impresiuni triunghiulare.

VII. La Carei (oraș, jud. Satu Mare, fig. 9/5), în punctul Bobald—Livada I (VII₁), s-au executat sonde de informare în 1966²⁰ într-o așezare înconjurată din trei părți de apa pîriului Merghes și separată de restul terasei printr-un șanț săpat încă în faza incipientă a așezării. În 1984, într-o groapă de pivniță și taluzul unui drum de acces, s-au putut observa mai multe niveluri de locuire. Din cel mai vechi (IV) au fost culese fragmente ceramice cu ornamente executate cu un vîrf triunghiular, iar din nivelurile IV—III fragmente cu scrijelituri, briuri alveolate și crestături pe buza vaselor. Depunerile superioare aparțin culturii Otomani. Un alt punct, Carei—Bobald VIII (VII₂), a dat materiale cu striuri și proemințe, de aceeași factură cu cele de la Pișcolt.

VIII. Căpleni (comună suburbană a orașului Carei, jud. Satu Mare, fig. 9/5). În locul numit „Cetate” (VIII₁), dintr-o așezare de tip atol, înconjurată cu dublu șanț de apărare²¹, s-au cules fragmente ceramice ce indică și o locuire de la începutul epocii bronzului. La 1 km distanță de VIII₁ s-a descoperit o altă așezare (VIII₂) cu fragmente ceramice decorate cu striuri, crestături pe margine și impresiuni triunghiulare.

IX. Tiream (comună, jud. Satu Mare, fig. 9/6). În locul numit „Movila Cinepii”, pe o insulă din valea Ierului, între 1960—1966 Muzeul din Carei a efectuat săpături de salvare²² într-o așezare al cărui strat de cultură atingea grosimea de 2 m. Depunerea de la bază, groasă de 90 cm, de culoare cenușie-închisă, avea trei niveluri. În primele două, ceramica constă din fragmente de la vase mari ornamentate prin scrijelituri, crestături pe margine și proemințe. Ceramica lucrată îngrijit, din pastă fină, este ornamentată cu linii incizate, proemințe și, într-un caz, cu impresiuni triunghiulare. Deși, tipologic, sînt legate de descoperirile mai sus menționate, prin forme și ornamente²³ (cești și căni cu deschidere largă, torți cu ușoară tendință de supraînălțare; fructiere cu picior perforat; ornamente incizate ce par a reproduce caneluri) descoperirile din nivelurile inferioare de la Tiream se înscriu la sfîrșitul unei evoluții, fiind urmate acolo, stratigrafic, de un nivel „Otomani II”.

X. Dindești (comuna Andrid, jud. Satu Mare, fig. 9/7). Pe locul numit „Cetate”, Muzeul din Carei a executat în 1966 sonde de verificare. Situată pe terasa înaltă a Ierului, înconjurată dintr-o parte de mlaștină și separată de restul terasei printr-un șanț de apărare, așezarea are la bază un strat Tiszapolgár suprapus de o depunere din epoca bronzului. Stratul din perioada timpurie a epocii bronzului, suprapus de un nivel

¹⁹ I. Némethi, Studii și comunicări, Satu Mare, 1969, p. 63, pl. 16/2; 17/1, 2; T. Bader *op. cit.*, pl. 9/7.

²⁰ T. Bader, *op. cit.*, p. 121.

²¹ *Ibidem*, p. 122, punct numit „Înspre pămîntul Căminului”; pl. 11/B.

²² I. Némethi, *op. cit.*, p. 64—65; nota 27; pl. 18.

²³ Unele forme reproduse de T. Bader, *op. cit.*, pl. 15/1, 16, 18; 16/4, 9, 16.

Otomani II, conține multă cenușă și cărbuni, iar în gropile menajere s-au aflat oase de animale, fragmente ceramice, cenușă și cărbuni. Dintr-o groapă (nr. 6) a fost scos un vas de provizii de tip 6b, iar din strat fragmente ceramice cu ornamente specifice (impresiuni triunghiulare) ceramicii de la Pișcolt.

Materiale asemănătoare celor deja enumerate provin și din nivelurile inferioare ale așezărilor de la Otomani—Cetățuie²⁴ (fig. 9/9), Sălacea—Dealul Vida²⁵ (fig. 9/8), Săcueni—Cetatea Boului²⁶ (fig. 9/10). Din așezarea de la Sălacea avem și un mormînt de incinerare a cărui urnă are analogii în cimitirul de la Ciunești²⁷, iar de la Săcueni²⁸ un alt mormînt, tot de incinerare, a cărui urnă (o cană-urecior) are analogii perfecte în descoperirile de la Pișcolt.

Din nord-estul Ungariei, putem menționa descoperiri de tip Pișcolt de la Tiszaluc—Dankadomb²⁹ (fig. 9/11), Tiszabercel—Ráctemető³⁰ (fig. 9/12) și Rétközberencs³¹ (fig. 9/13). Un vas foarte tipic, ca formă și ornament, provine de la Tószeg³² (fig. 9/16) dar contextul nu ne este cunoscut.

Din partea răsăriteană a Slovaciei de est, de unde lipsesc resturi ale grupei Koštany, au ieșit la iveală materiale ornamentate cu impresii triunghiulare fine „care sînt foarte apropiate de descoperirile celei de a doua faze (Sanislău) a grupei Nyírség—Zatin și cele ale fazei I a culturii Otomani (Ciunești) din nord-vestul României”³³. Astfel de materiale au apărut „în așezări ale grupei Nyírség—Zatin de la Oborin (vezi la noi fig. 9/15) și Streda nad Bodrogom”³⁴ (vezi la noi fig. 9/14).

Pentru N. Kalicz „o analogie identică” vasului de la Rétközberencs este de căutat în cimitirul de la Koštany³⁵ unde, în mormîntul 18 ce conținea un înhumat chirchit și orientat vest-est, s-a descoperit partea inferioară a unui vas cu decor³⁶ ce pare a fi aidoma celor de la Pișcolt: linii perpendiculare și în zig-zag realizate prin impresii.

Descoperirile de „tip Pișcolt” sînt documentate deci în nord-vestul României, nord-estul Ungariei și sud-estul părții răsăritene a Slovaciei, pe un teritoriu de aproximativ 150 km pe direcția vest-est și tot cam la fel pe direcția nord-sud. Cele mai numeroase provin din nord-vestul României dar faptul reflectă fie stadiul cercetărilor, fie o situație obiectivă: centrele

²⁴ I. Ordentlich, *Dacia*, N. S., 7, 1963, pl. 5/3, 5; 7/1, 2, 5, 6; T. Bader, *op. cit.*, p. 36, pl. 15/2, 14; 16/7.

²⁵ I. Ordentlich, *Studii și comunicări*, Satu Mare, 1972, p. 73; pl. 11/9, 10; 12; 14/5; T. Bader, *op. cit.*, pl. 15/3—12, 15; 16/2, 3, 13, 18.

²⁶ T. Bader, *op. cit.*, p. 128; p. 16/10—12.

²⁷ I. Ordentlich, *op. cit.*, p. 79, nota 25, pl. 12/5.

²⁸ T. Bader, *op. cit.*, p. 39, pl. 32/11.

²⁹ N. Kalicz, *Die Frühbronzezeit in Nordost-Ungarn*, ArchHung., 45, 1968, p. 114, pl. 42/1, 2, 7, 9 pentru ornamente și pl. 57/10—15.

³⁰ *Ibidem*, p. 66, pl. 20/5, 6, 9. Pe pl. 20/20 apare, de asemenea, un fragment tipic, dar locul descoperirii nu este menționat.

³¹ *Idem*, Arch Ert, 97, 1970, 1, p. 29, fig. 3/3, vas tipic, prin formă și decor, pentru descoperirile noastre. N. Kalicz socoate așezarea de la Rétközberencs în cercul cultural Otomani, paralelă cu partea a II-a a culturii Hatvan și subliniază că elementele cele mai timpurii Nyírség lipsesc. Indică însă unele elemente ale grupului Nyírség trimitînd la fig. 3/3 și 4/9—12. Pentru analogii cu Pișcolt, noi reținem numai fig. 3/3, și, eventual, 4/12.

³² Emily Schalk, *Dacia*, N. S., 25, 1981, pl. 29/165.

³³ J. Batora, *SlovArch*, 29, 1981, 1, p. 12.

³⁴ *Ibidem*.

³⁵ N. Kalicz, *op. cit.*, p. 29.

³⁶ Ján Pastor, *StZvesti AÚSAV*, 9, 1962, p. 70, fig. 8/7—8.

de producere și difuzare a unor astfel de vase, de foarte bună calitate, se aflau mai spre est, de unde ele vor ajunge și în alte ținuturi, eventual și la comunitățile de alt tip, pe calea schimbului.

O serie întregă de elemente constitutive și anume : formele ceramice, motivele ornamentale, predilecția pentru anumite zone geografice, ritul de înmormântare (incineratie) ne pun în fața unei manifestări culturale unitare în cadrul căreia diferențierile tipologice dintre obiectele ce formează complexe cu descoperiri pot reflecta o evoluție mai îndelungată a acestora. Astfel de materiale au fost încadrate, parțial sau în totalitate, în grupa Nyírség, în „faza I” a culturii Otomani sau în cultura Nir.

În monografia asupra bronzului timpuriu din nord-estul Ungariei, deși ilustrează (supra notele 29, 30) fragmente ceramice ce se încadrează, tipologic, în manifestarea culturală pe care o analizăm, N. Kalicz nu le evidențiază în nici un fel. În 1970, referindu-se la vasul de la Rétközberencs (supra nota 31), scrie despre existența unor elemente de tip Nyírség în acea așezare, dar în foarte recenta prezentare a „culturii Nyírség”³⁷ nu ilustrează și nu descrie caracteristicile materiale de tip „Sanislău”. Pentru N. Kalicz „cultura Nyírség” — a cărei evoluție o încadrează, acum, între Makó și orizontul Otomani—Hatvan — este însoțită de ceramica incrustată care, după el, continuă în acest fel a exista alături de grupe culturale Nagyrév (ante Tószeg) timpurii adică la mare distanță, în spațiu și timp, de orizontul Vučedol—Zók de care ar despărți-o cultura Makó și prima parte a culturii Vinkovci—Somogyvár³⁸. Dacă faza timpurie a culturilor Hatvan și Otomani reflectă o evoluție neîntreruptă din „cultura Nyírség”³⁹ atunci putem crede că N. Kalicz știe de descoperirile noastre drept elemente constitutive ale primelor culturi.

Descoperirile de pe teritoriul României au fost atribuite în parte culturii Otomani⁴⁰, în parte fazei „Sanislău” a culturii Nir⁴¹. Analizând conținutul noțiunilor de „grupul Nyírség”, cultura Nir, grupa Nyírség—Zatin, P. Roman⁴² a putut evidenția patru categorii ceramice⁴³ care nu se întîlnesc, nici în totalitate, nici în aceleași asocieri, în cele trei noțiuni. Astfel, în „grupul Nyírség” apar toate cele patru categorii; în „cultura Nir” numai primele trei; în „grupa Nyírség—Zatin” în faza sa veche găsim asocierea 1 + 2, iar în faza nouă 2 + 4. Nu ni se spune cu ce se asociază, la Oborin și Streda nad Bedrogom, categoria 3, ci doar că a fost descoperită în așezări ale grupei Nyírség—Zatin⁴⁴.

O reprezentare grafică a felului în care se combină cele patru categorii ceramice, pe așezări și complexe, am încercat-o la fig. 8. Au rezultat mai multe grupări cu asocieri deosebit de semnificative :

³⁷ N. Kalicz, în *Kulturen der Frühbronzezeit des Karpatenbeckens und Nordbalkans*, Belgrad, 1984, p. 109—123.

³⁸ *Ibidem*, p. 116—117 : idem, *SlovArch*, 29, 1981, 1, p. 72—73.

³⁹ Idem, *Kulturen der Frühbronzezeit...*, p. 115.

⁴⁰ Cum este cazul cu cimitirul de la Ciumești : I. Ordentlich, C. Kacsó, *op. cit.*, p. 60, 62. În privința încadrării culturale, T. Bader va fi reținut la început (*op. cit.*, p. 23—24). Mai nou, va opta pentru atribuirea cimitirului de la Ciumești și a mormintului de la Săcueni fazei I a culturii Otomani (Symposia Thracica, 1982, A', p. 33, fig. 8/13, 17, 19). Culturii Otomani, faza I, i-au fost atribuite și nivelurile inferioare ale așezărilor de la Otomani-Cetățuia, Sălăcea, Săcueni, Tircam, Carci—Bobald, Căpleni (*ibidem*, p. 31. Tot acolo și bibliografia).

⁴¹ T. Bader, *Epoca bronzului în nord-vestul Transilvaniei...*, p. 20 și urm.

⁴² SCIVA, 35, 1984, 3, p. 266—274.

⁴³ *Ibidem*, p. 269.

⁴⁴ J. Bătora, *op. cit.*, p. 12, cu trimitere la Budinsky—Krička 1963 și S. Siška 1963, manuscrise din arhivă.

a) Categoria *1a* (excizie și incrustație) apare singură sau asociată cu *2a* (scrijelituri sub forma scoarței de copac) și mai rar cu *2b* (scrijelituri dezordonate sau cu tendințe de ordonare) în mai multe puncte din nord-vestul României (2—4 pe fig. 8) și nord-estul Ungariei (23—25, 27—30). În aceeași așezare, la Berea—Cetatea Iepurelui, au apărut și fragmente ceramice ale categoriei 3 (impresiuni triunghiulare fine⁴⁵) dar asocierea lor cu speciile 1—2, cum a făcut-o T. Bader — cînd a introdus în a sa fază I a culturii Nir categoriile 1—3 (după Roman) plus resturi Baden⁴⁶ și altele ce pot fi legate mai curînd de orizontul Hatvan—Otomani propriu-zis⁴⁷ — nu o vedem posibilă decît dacă am face abstracție de toate celelalte observații. Materialul provenit din gropile stațiunii de la Cetatea Iepurelui se prezintă, firese, unitar⁴⁸. O situație asemănătoare avem la Viile Berea de unde C. Kacsó a publicat un foarte „curat” material al categoriei *1a* asociat cu *2a, b*⁴⁹ și un singur fragment al categoriei 3⁵⁰ care aparține însă unei locuri independente de acest tip din care, ulterior⁵¹, s-a recoltat un mai bogat material. Tot astfel, în mai multe puncte din Ungaria (23—25, 27—28) sînt asociate categoriile *1a* cu *2a, b*⁵². Și acolo, una din gropile de la Tiszabercsel — Ráctemető (G) pare să conțină fragmente ceramice ale categoriilor *1a* și 3⁵³ dar ultimele reprezintă, după noi, tocmai acele „monede” mai noi ce datează groapa într-o perioadă mai tîrzie. Groapa G putea secționa depuneri mai vechi, amestecînd resturi din perioada căreia îi corespunde acolo groapa A în care s-au găsit numai materiale din categoriile *1a* și *2a*. Că așa trebuie să fi stat lucrurile rezultă și din faptul că nicăieri unde au apărut complexe sigure ale categoriei 3 nu s-au găsit materiale ale speciei 1.

b) În patru puncte (5, 29—31) s-a constatat asocierea *1a + 1b* (excizie + excizie și impresiuni triunghiulare în lungul unei linii incizate trasoare, deci tipologic vorbind reprezentînd o treaptă evolutivă ce anunță apariția categoriei 3) + *2a* și, mai rar, *2b*. Este o constatare de ordin tipologic care ar putea avea și valoare cronologică în sensul că *1a* este o etapă mai veche iar *1b* o etapă mai nouă. La Tiszaluc, în grupa VI/a materiale *1a, b* și *2a* au apărut împreună cu resturi ale categoriei 4 (ceramică cu impresiuni textile)⁵⁴ dar din două una : ori groapa aparține unui nivel superior și a perforat depuneri mai vechi, ale categoriilor *1a, b, 2a, b* — ceea ce profilul pare a sugera⁵⁵, ori trebuie să admitem că materiale ale categoriei 4 apar mult mai timpuriu la Tiszaluc pe Tisa decît la 100 km mai departe spre est. Prezența unor fragmente ceramice de tip *1b*⁵⁶ în depuneri mijlocii ale așezării de la Tiszaluc, alături de materiale ale categoriilor 3⁵⁷ și 4⁵⁸, o socotim accidentală (poziția secundară).

⁴⁵ T. Bader, *op. cit.*, pl. 5/2, 5.

⁴⁶ *Ibidem*, pl. 5/10.

⁴⁷ *Ibidem*, pl. 5/4.

⁴⁸ *Ibidem*, p. 23, pl. 4/1—2, 4—10.

⁴⁹ C. Kacsó, *op. cit.*, p. 32—33, fig. 1/1, 2, 4—9; 2/1, 2, 4, 5.

⁵⁰ *Ibidem*, fig. 1/3.

⁵¹ T. Bader, *op. cit.*, pl. 4/3; 6/8, 12, 16.

⁵² N. Kalicz, *Die Frühbronzezeit in Nordost Ungarn*, pl. 11; 19/1—8, 14; 20/16—19, 22 21; 22/2, 4, 5; 23/7—32.

⁵³ *Ibidem*, pl. 20/4—6, 9.

⁵⁴ *Ibidem*, pl. 28—30.

⁵⁵ *Ibidem*, fig. 6; 13.

⁵⁶ *Ibidem*, pl. 42/10, 11.

⁵⁷ *Ibidem*, pl. 42/1, 2, 7, 9.

⁵⁸ *Ibidem*, pl. 40/3, 6, 11, 12; 41/12, 13, 17—21.

c) Dacă privim schema de la fig. 8 din unghiul categoriei 3, constatăm, în mare, prezența a numeroase și caracteristice descoperiri pe teritoriul României (9–10, 13–18, 21–22). În nord-estul Ungariei sînt puține (31, 32) și în situații uneori incerte, dar foarte tipice elemente de acest tip ar apare în partea sud-estică a Slovaciei răsăritene⁵⁹. În nord-vestul țării noastre, în complexe închise (gropi, cimitire), categoria 3 se asociază cu 2b, c dar *niciodată* cu categoriile 1 și 4. Pe de altă parte, prezența fragmentelor ceramice de tip 3 la Tiszaluc (în „Spatenstich” 7)⁶⁰, ce par a proveni de la un singur vas, ar putea să ne ofere un reper de cronologie relativă. La acestea s-ar putea adăuga și frecvențele apariții ale categoriilor 2a, b care, la rîndul lor, sînt o componentă comună așezărilor de pe Tisa și din nord-vestul României.

Descoperirile de la Pișcolt se înscriu și caracterizează așadar un moment „elasic” din evoluția categoriei ceramice 3, asociată cu 2b. Li se alătură, ca fapte apropiate tipologic, descoperirile de la Sanislău (morminte și așezare). În comparație cu vasele din cimitirul de la Ciumești, se constată mici devieri (o mai bogată motivistică ornamentală la Pișcolt și Sanislău) ce indică mai multe etape în evoluția acestei manifestări care rămîne însă perfect unitară. Nivelurile inferioare ale unor așezări, peste care se suprapun și depuneri Otomani II (adică ale culturii Otomani propriu-zise), prin conținutul lor (ceramică din categoriile 2 și 3) aparțin aceleași mari unități culturale și nu pot fi legate de Otomani. După părerea noastră, impulsul care a dat naștere culturii Otomani este de căutat mai întii în stratul inferior de la Socodor și apoi de analizat dacă se deplasează, nemijlocit sub această formă, spre nord, acoperind așezările culturii Nir, sau exercită mai întii influențe asupra unor așezări tîrzii ale ultimei culturi. Aprecierea trebuie să țină seama și de schimbarea ritului de înmormîntare : în timp ce purtătorii culturii Nir practicau incinerarea, cei ai culturii Otomani se înhumau. Reapariția incinerării într-o fază mai tîrzie a culturii Otomani (III) se poate datora unor foste comunități Nir asimilate din punct de vedere cultural. Atribuirea unora dintre descoperirile noastre (caracterizate în principal prin categoria ceramică 3) culturii Nir (din faza „Sanislău”) și a altora „fazei I” a culturii Otomani și sincronizarea pe această bază a celor două culturi ni se par supoziții lipsite de temeiuri documentare. Pe de altă parte, nefiind publicate, noi nu putem ști cu certitudine dacă toate nivelurile, din diferite așezări atribuite „fazei Otomani I”, conțin sau nu un material unitar (cultural și cronologic).

Derivarea categoriei ceramice 3 din 1a pare să fie asigurată de evoluția constatată în subcategoria 1b unde, în afară de motivele excizate, se imprimă și triunghiuri fine, dar în lungul unor linii trasoare. Tipologic, între astfel de descoperiri și cele ale categoriei 3 trebuie să mai existe etape intermediare încă nedescoperite.

În nord-vestul țării, succesiunea cronologică : 1a ; 1a + 1b ; pauză ; 3 ; 4 pare a fi susținută, în primul rînd de criterii tipologice dar și de stratigrafie orizontală. Am adăuga și alte fapte de pe teritoriul Ungariei : un vas cu ornament 1a⁶¹ a fost descoperit într-un complex foarte timpuriu al culturii Nagyrév⁶², în timp ce vase ale categoriei 3 au fost găsite la

⁵⁹ J. Bátor, *op. cit.*, p. 12.

⁶⁰ Supra, nota 57.

⁶¹ I. Bóna, *Alba Regia*, 2/3 (1961–2), 1963, pl. 5/4, 4a.

⁶² N. Kalicz, *SlovArch*, 29, 1981, 1, p. 70–71.

Tószeg (*supra*, nota 32) și Rétközberencs (*supra*, nota 31) în context care, cel mai timpuriu, se poate atribui unui orizont Nagyrév târziu. În același sens ar putea fi invocate aparițiile de ceramică Ia, b în depuneri inferioare și 3 în depuneri mijlocii la Tiszaluc—Dankadomb.

Cum am mai arătat, cele mai timpurii apariții ale categoriei ceramice 4 le găsim în nord-vestul României în nivelul inferior al așezării de la Otomani—Cetățuie⁶³. Pe Tisa ea apare încă din timpul categoriei I⁶⁴ și chiar mai înainte, în complexe Makó⁶⁵. Mai spre vest, apariții absolut identice sînt în complexe Jevišovice B⁶⁶ (ante Malé Kosihy—Čaka). P. Roman nu a exclus posibilitatea ca această categorie ceramică să se răspîndească treptat dinspre vest (Moravia) spre est⁶⁷, sub presiunea Glockenbecher. În acest fel însă, atît evoluția complexului Makó—Kosihy—Čaka cit și a acelorora cu categoria I din estul Slovaciei și de pe Tisa se va fi redus considerabil, locul lor fiind luat de către comunități purtătoare ale categoriei 4. Rămîne însă de văzut dacă asemenea resturi pot fi socotite încă de pe acum drept „Hatvan timpuriu”. Am văzut mai sus că ele compun și caracterizează noțiunea de „faza Hriadky—Rozhanovce” a grupului Zatin, adică faza mai nouă a grupei Nyírség—Zatin. Numai că la Tiszaluc, materiale ale „fazei târzii” ar apare împreună cu materiale ale fazei „timpurii”. Ar rezulta că, în spații diferite, purtători categoriei ceramice 4 au putut fi contemporani și vecini ai comunităților cu categoria I, Glockenbecher și Nagyrév timpurii. Ocupînd treptat noi teritorii, ei vor fi ajuns să-și facă simțită influența la Tószeg chiar în stratul A, instalîndu-se nemijlocit acolo în faza B. Ii vom regăsi, în continuare, la Porțile de Fier și Oltenia⁶⁸. Prin succesivele contacte pe care purtătorii ceramicii de tip 4 le vor avea în diferitele ținuturi, se va produce un proces de regionalizare care este echivalent cu constituirea unor noi grupe sau culturi, precum : Hatvan, Otomani, Gornea—Vodneac, Balta Sărată etc.

Cronologia culturii pe care o urmărim în urma descoperirilor de la Pișcolt nu este defel simplă. În zonă, există descoperiri Baden târzii din perioada Coțofeni II⁶⁹, urme slabe Coțofeni III de început, morminte cu caractere Makó (Pișcolt⁷⁰, Ciunești—Bostănărie⁷¹, Valea lui Mihai⁷²), așezări Otomani II și niveluri mai vechi ce pot fi, eventual, atribuite culturii Otomani, dar fără legături cu grupul nostru.

Ocupă descoperirile Makó un prim loc⁷³ în zona noastră, pot fi

⁶³ I. Ordentlich, *Dacia*, N.S., 7, 1963, p. 119; idem, *Actes du VII^e Congrès...*, Praga, 1966, p. 619; idem, *Dacia*, N. S., 14, 1970, p. 88.

⁶⁴ N. Kalicz, *Kulturen der Frühbronzezeit des Karpatenbeckens...*, p. 114.

⁶⁵ Idem, *SlovArch*, 29, 1981, 1, fig. 4/5.

⁶⁶ Anna Medunová-Benešová, *Jevišovická kultura na jihozápadní Moravě*, Praga, 1977, pl. 2/1—7.

⁶⁷ P. Roman, *op. cit.*, p. 272, 274.

⁶⁸ *Ibidem*, p. 271.

⁶⁹ P. Roman, I. Némethi, *op. cit.*

⁷⁰ I. Némethi, *SCIVA*, 30, 1979, 4, p. 527—536.

⁷¹ Fragmentă de la o strachină cu marginea răsfîrîntă și de la o alta ornată în interior, aflate în muzeul din Baia Mare, col. Kovács. Pentru ele I. Némethi (*op. cit.*, p. 533, notele 7, 10) indică ca loc de proveniență marginea satului Berea și hotarul satului Foieni.

⁷² M. Roska, *AISC*, I, 1928—32, Cluj, p. 78, fig. 1/1—3.

⁷³ Socotită, inițial, una din grupele complexului Vučedol—Zók și sincronizată cu Nyírség, noțiunea a fost reîncadrată cronologic în 1979 de către I. Némethi (*op. cit.*, p. 534—535) și N. Kalicz (*op. cit.*, p. 72—73). Acum, Makó se consideră mai vechi decît Nyírség — ultima fiind sincronizată cu faza veche a culturii Nagyrév (*ibidem*, fig. 5). Tot în 1981 a apărut și lucrarea monografică asupra cercetărilor de la Malé Kosihy (Anton Točík, *Malé Kosihy. Osada*

ele socotite o „Vor-Phase oder Frühphase”⁷⁴ a culturii Nir? Mai întâi, este posibilă o succesiune nemijlocită Makó—Baden? Nu, dacă avem în vedere paralelismul Makó cu Vinkovec și poziția stratigrafică mai nouă a culturii Vinkovec în raport cu Vučedol⁷⁵, ultima sincronizându-se cu Coțofeni III⁷⁶. Rezultă un hiatus considerabil. Și totuși, apariția elementelor Makó încă din perioada Kostolac și Vučedol ar putea rezulta din prezența unor fragmente ceramice cu caracter Kostolac la Domony, în groapa B 1⁷⁷. Localitatea se află în apropierea zonei unde descoperirile Kostolac sînt foarte sporadice: Dacă avem în vedere așezarea de la Iža⁷⁸ (Kostolac tirziu asociat cu Vučedol), putem presupune că în timp ce în lungul Dunării se deplasau spre nord comunități (sau poate doar un puternic curent cultural) de tip Kostolac, în partea estică se producea fenomenul de constituire a culturii Makó. Poate ceva mai târziu, sub dubla presiune: Glina și Jamna, au pătruns acolo și grupe de caracter Vučedol — Zók care au înlocuit în nord-estul Ungariei, nord-vestul României și estul Slovaciei comunitățile Makó și au dat naștere culturii Nir. În acest fel, „cultura Nyírség”⁷⁹ devine o simplă fază, de scurtă durată, a culturii Nir, fiind contemporană, în spații diferite, cu comunitățile Makó tirzii pînă cînd ambele vor fi înlocuite de mișcarea Glockenbecher, în avangarda căreia se deplasau grupe cu specifică ceramică a categoriei 4, ce ating, în final, și Oltenia⁸⁰. După „faza Nyírség” (faza I sau Barea), cultura Nir pare deci a evolua într-o zonă foarte restrînsă, învecinîndu-se la vest cu grupe ale ceramicii din categoria 4.

Revenim asupra întrebării: urmează Makó imediat după Baden sau numai la un oarecare interval de timp? Pentru J. Vlădar geneza grupei Kosihy—Čaka din substratul Baden, sub influența elementelor sudice (Vučedol) și estice (Jamna și Catacombe) nu ridică nici o problemă⁸¹. „Barbarizarea” culturii arheologice în raport cu perioada Baden s-ar putea explica, după părerea noastră, prin luarea în considerare a unor descoperiri constînd din ceramică ornamentată cu impresiuni de șnur. Ea apare în aceleași așezări în care s-au descoperit resturi de locuire Baden tirzii sau ale „grupei Nyírség—Zatin” și este numită de L. Hájek⁸² „ceramică șnurată est-slovacă”, de J. Vlădar⁸³ „ceramică șnurată de tip Barea”. J. Batora⁸⁴ crede că „ceramica de tip Barea” poate fi o dovadă pentru infiltrările stepice în bazinul carpatic. Împreună cu curențele sudice, ele au dus la decăderea culturii Baden. Grupa mormintelor tumulare est-slovice, dovadă a pătrunderii unor păstori șnurceramicii într-o perioadă

zo *staršej doby bronzovej*, Nitra, 1981) în care se evidențiază substanțiale diferențe cronologice între diferitele complexe Makó—Kosihy—Čaka, unele din ele continuînd să existe, în diferite teritorii, și în perioada Nagyrév timpurie și, inevitabil, în paralel cu Nyírség (*op. cit.*, p. 256—257).

⁷⁴ T. Bader, *Symposia Thracica*, 1982. A, p. 25, 27, 29, fig. 2.

⁷⁵ S. Dimitrijević, *Acta Musei Cibalensis*. 1 (1966), p. 3 și urm.; J. Ecsedy, *JPMÉ*, 22 (1977), Pécs, 1978, p. 192—193; idem, *JPMÉ*, 23 (1978), Pécs, 1979, p. 110 și urm.

⁷⁶ P. Roman, *Cultura Coțofeni*, București, 1976, p. 62, fig. 9.

⁷⁷ N. Kalicz, *Die Frühbronzezeit in Nordost-Ungarn*, pl. 4/1, 2, 8. La situații asemănătoare se referă și J. Vlădar (*SlovArch*, 14, 1966, 2, p. 301) care sincronizează dealtfel Malé Kosihy—Čaka cu faza mai nouă Coțofeni, cu Vučedol și Kostolac elasic (*ibidem*, p. 325), și V. Němejcová—Pavúková (*SlovArch*, 16, 1968, 2, p. 426—427).

⁷⁸ V. Němejcová—Pavúková, *op. cit.*, p. 380 și urm.

⁷⁹ N. Kalicz, *Kulturen der Frühbronzezeit*... p. 109 și urm.

⁸⁰ P. Roman, *Thrace-Dacia*, 6, 1985, p. 120.

⁸¹ J. Vlădar, *op. cit.*, p. 325.

⁸² *Kommission für das Äneolithikum und ältere Bronzezeit*, Nitra 1958, Bratislava 1961,

p. 65.

⁸³ *Pravek východného Slovenska*, Košice, 1966, p. 65.

⁸⁴ *Op. cit.*, p. 8.

post-Baden dar paralelă, după J. Machnik ⁸⁵, cu Kosihy—(Aka, ar putea sta, de asemenea, în legătură cu acest fenomen. În același interval de timp (post-Baden și ante-Makó) se situează probabil și comunitățile cu ceramică șnurată documentate în unele din peșterile situate în bazinul Crișului Repede ⁸⁶.

Recapitulând, putem deci afirma că descoperirile de la Pișcolt, cele mai caracteristice pentru categoria ceramicii 3 (după Roman) și care corespund fazei Sanislău a culturii Nir, se limitează la o zonă restrinsă din nord-vestul României, nord-estul Ungariei, sud-estul Slovaciei, plându-se din punct de vedere cronologic după descoperiri de tip Makó, Nir I (adică după așa-zisa „cultură Nyírség”) și înainte de apariția culturii Otomani în acele ținuturi. Sînt sincrone îndeosebi cu faza mai nouă a culturii Nagyrév (adică cu Tószeg A), începuturile sale putîndu-se plasa încă în perioada timpurie Nagyrév, iar sfîrșitul la început de Tószeg B. Vecinii vestici trebuie să fi fost grupe pre-Hatvan (de tip Hriadky-Rozahnovce?), din care, ulterior, va lua naștere cultura Hatvan.

★

O altă grupă de descoperiri, pe care le vom enumera în cele ce urmează, se situează în mai multe peșteri din bazinele Crișului Repede și Negru și formează o unitate pe care P. Roman a cuprins-o sub numele de *grupul cultural Roșia* ⁸⁷.

Roșia (comună, jud. Bihor, fig. 9/17). În Muzeul de științele naturii din Tinca, sub nr. de inventar 44/1960, cu loc de proveniență „Peștera Vacii—La Țarină” ⁸⁸, se află două vase reconstituibile ⁸⁹ (fig. 10/1, 2) și mai multe fragmente ceramice (fig. 11/1—6) cu mențiunea : „din mormîntul de la intrare, ceramică hallstattană”. După informațiile oferite cu amabilitate de Csák Coloman care, cu ocazia vizitei întreprinse în mai 1976 de către P. Roman, ne-a oferit materialul spre publicare, rezultă că în peșteră obiectele se aflau lângă un schelet, printre fragmentele ceramice păstrate în muzeu existînd și oseminte umane. Tot din peșteră, cuprinse sub nr. de inventar 43/1960, provine și un lot cu materiale caracteristice ale culturii Coțofeni, din faza III timpurie (fig. 11/7—17).

Ceramica pe care am atribuit-o grupului cultural Roșia provine de la : a) Căni de dimensiuni mari, bitronconice (fig. 10/1 ; 11/1, 5, 6) sau cu corpul rotunjit (fig. 11/3), partea superioară mult mai înaltă decît cea inferioară, marginea îngroșată sub formă de „manșetă”, prevăzute cu o toartă puternică (fig. 10/1 ; 11/4) în bandă lată, îngustată la mijloc. Fragmentele sînt de la vase cu pereți subțiri și sînt lucrate din lut bine frămintat, compact, de culoare neagră, avînd și un slip exterior cu luciri metalice

⁸⁵ J. Machnik, *Kulturen der Frühbronzezeit des Karpatenbeckens...*, p. 343, fig. 18.

⁸⁶ I. Emödi, *Ceramica șnurată din peșterile Igrîța și Izbîndiș*, ms.

⁸⁷ P. Roman, în comunicarea susținută la 10 mai 1982 la Baia Mare, cu ocazia lucrărilor simpozionului de tracologie. Comunicarea a apărut în SCIVA, 35, 1984, 3, p. 266—274. Pentru *grupa Roșia*, vezi nota 23 de la p. 268. Materiale ale grupeii Roșia au fost comunicate, pentru prima dată, în aprilie 1977 cu ocazia simpozionului de la Budapesta și Velem (P. Roman, *Mitt-ArchInst*, 2, 1981, p. 165, notele 58, 59, 61 și pl. 2 ; 5/1—5 : 6). Precizările de mai sus le-am găsit necesare deoarece, au fost introduse alte două denumiri pentru un fenomen care fusese definit și anume : „grupa Roșia—Gălășeni” (*Thraco-Dacia*, 6, 1985, p. 142—143) și „Călățea—Gălășeni” (*SCIVA*, 36, 1985, 3, p. 234). „Noile” denumiri pot provoca confuzii (cu atît mai mult cu cît prezintă și carențe de încadrare culturală, cronologică și chiar unitate).

⁸⁸ „Peștera Vacii” se află pe versantul drept al Văii Cutii și are o intrare, o altitudine de + 10 m față de talveg, o denivelare negativă de 28 m, iar lungimea tuturor galeriilor este de 180 m (Cristian Goran, *Catalogul sistematic al peșterilor din România, 1981*, București 1982, nr. 3704/1)

⁸⁹ P. Roman *op. cit.*, p. 5/1—2.

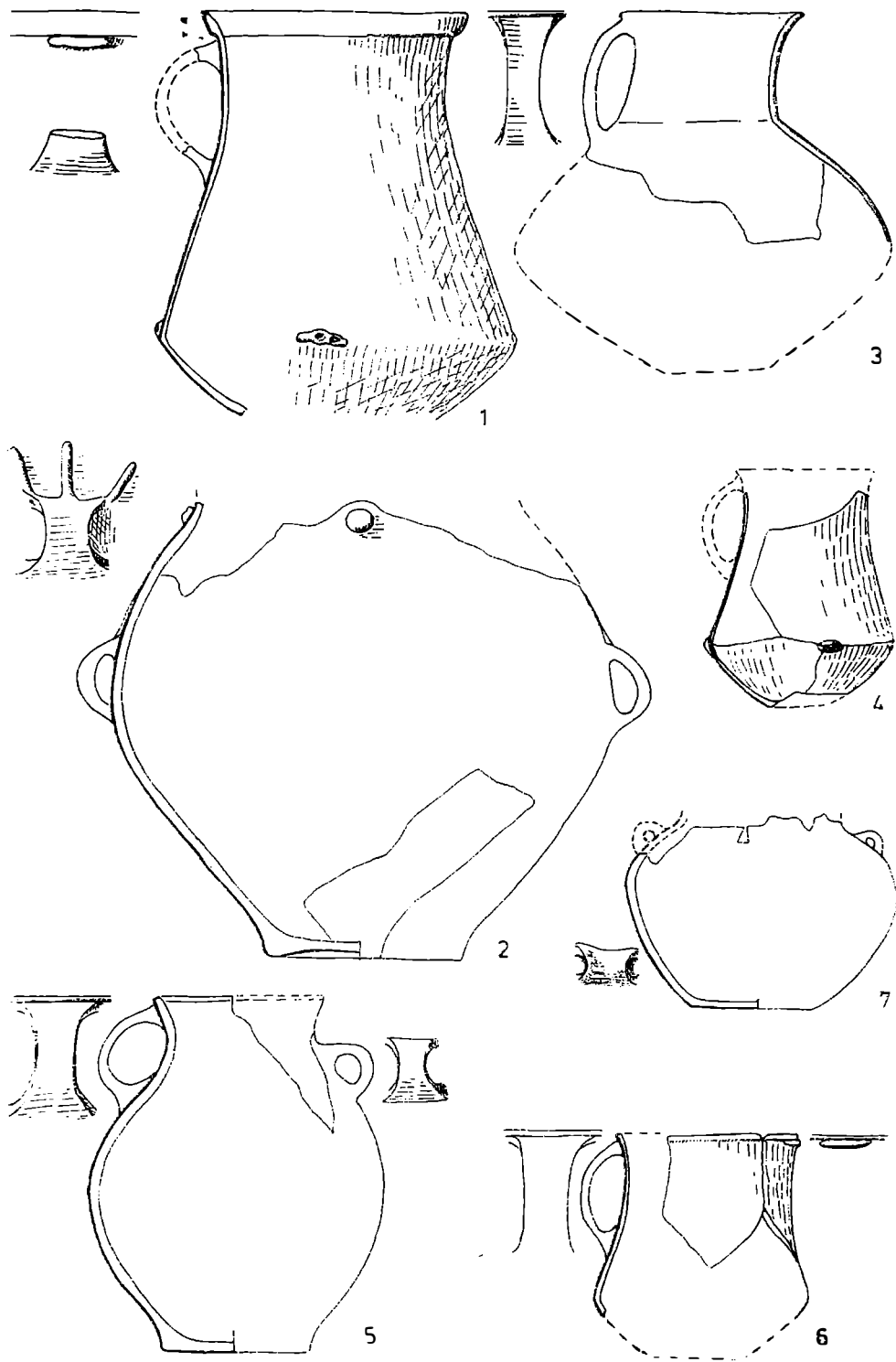


Fig. 10. Grupul cultural Roșia. Ceramică de la Roșia—„Peștera Vacii” : 1, 2; Călățeă— Peștera : 3—6 Ripa : 7. Scara 1 : 4.

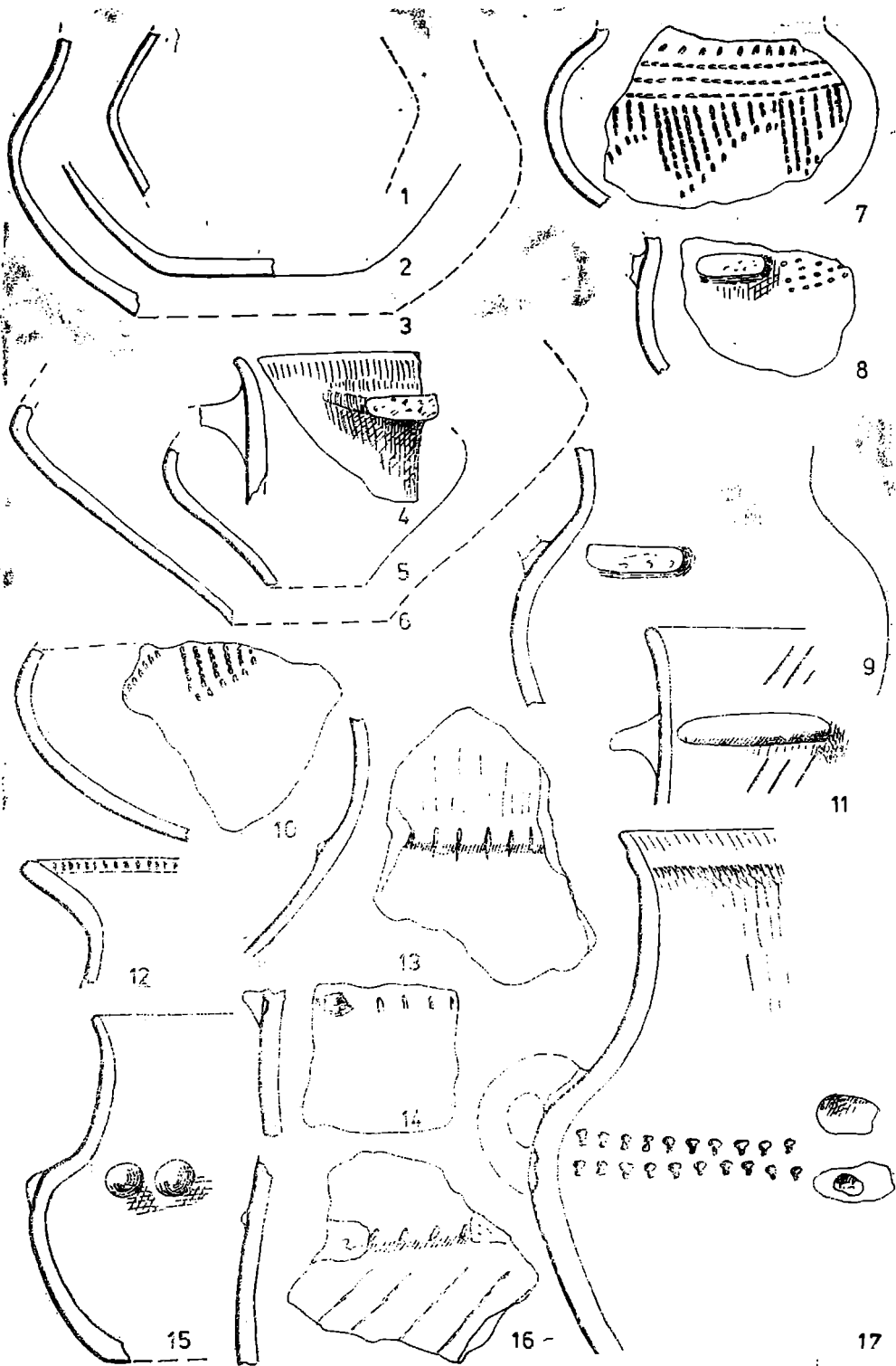


Fig. 11. Grupul cultural Roșia (1—6) și Coșofeni (7—17). Ceramica de la Roșia—„Peșleac Vacii”. Scara 1 : 2.

b) Vas piriform, amforoid⁹⁰, cu două torți în bandă pe diametrul maxim al pîntecului (fig. 10/2). Trei benzi în relief aplicate deasupra torții și o pastilă în relief sub baza gîtului constituie singurele ornamente.

Călățea (sat, com. Aștileu, subordonată orașului Aleșd, jud. Bihor, fig. 9/21). În vitrinele Muzeului „Țării Crișurilor” din Oradea, sub nr. inventar 4727—30, 5036, au fost expuse, ani în șir, cinci vase întregi sau întregibile, descoperite lingă unul dintre scheletele găsite, în 1960, de către un grup de elevi în peștera Călățea⁹⁰. Scheletul ar fi fost chireit pe o parte. În același an, N. Chidioșan a făcut cercetări la fața locului și a descoperit încă un schelet fără inventar, o vatră aproape de intrare și un fragment de vatră lingă mal. Din peșteră s-au cules alte numeroase fragmente ceramice, depozitate, de asemenea, în muzeul orădean. La început, vasele nu au avut o încadrare culturală și cronologică certă. Unele dintre ele au fost scoțite Baden, altele de „tip Bodrogkeresztúr”. Ne-au fost încredințate, cu multă amabilitate, spre publicare de către N. Chidioșan și o parte din ele au fost comunicate de P. Roman la simposionul de la Budapesta și Velem⁹¹, intrînd, în acest fel, în discuția specialiștilor⁹². Prezentăm materialul, începînd cu descrierea vaselor „de lingă mormînt”: a) Oală-borean (inv. 4727, fig. 12/3), cu pereți ușor arcuiți, buza evazată, fund plat cu diametrul mare, două proeminențe late aplicate pe corp la înălțimi diferite, modelat cu neregularități, nisip în pastă, cenușiu-închis; b) „Oală de lapte” (inv. 4728, fig. 12/4), din pastă fină, cu slip lucios la exterior, pereți subțiri, portocaliu cu pete negre, formă cu corp alungit, o vizibilă „ștrangulare” spre fund dar numai pe o parte, fund plat, gît îngust, cu patru torțite de agățat sub margine; c) Oală cu torți asimetrice (inv. 4729, fig. 10/5), modelată grosier, cu cioburi pisate în pastă, prezintă porozități, cenușie cu pete negricioase; d) Pahar (cană)? fragmentar (inv. 4730, fig. 12/2), bitronconic, modelare neîndeminatică, negru-cenușiu, cu proeminențe pe maxima rotunjime a corpului și sub margine; e) Urcior (inv. 5036, fig. 10/3)⁹³ lucrat din pastă fină, bine arsă, slip cu luciri metalice la exterior iar interiorul cu denivelări, culoare neagră cu pete cenușii. Vasul, fragmentar, pare să aibă corpul foarte pîntecos, probabil bitronconic, gîtul îngust și o toartă în bandă, îngustată la mijloc.

Alte fragmente, adunate din peșteră, provin de la căni cu toartă (fig. 10/4, 6), înalte, bipartite, cu partea inferioară mai scundă. Sînt lucrate din pastă de bună calitate, în care se amestecă nisip cu pietricele mărunte și rare cioburi pisate, arderea este bună, au culoarea neagră și slip cu luciri metalice la exterior. Mai multe fragmente provin de la unul sau două urcioare (fig. 12/1a-e) lucrate din lut fin, ardere rezonantă, modelare cu neregularități în interior, exteriorul netezit și slipuit lucios. Partea inferioară are un strat de lut „adăugat” care, pe locul de oprire, formează un prag. Este o tehnică foarte frecvent folosită de purtătorii grupului Jigodin din estul Transilvaniei. Ornamentul este simplu: benzi sub formă de

⁹⁰ Peștera Călățea, sau avenul de la Călățea, se află în bazinul văii Mnierei, în platourile carstice dintre Crișul Repede și Negru. Are o singură intrare, altitudinea absolută de + 370 m și relativă 0. Este o peșteră activă, cu denivelarea negativă de 56 m. Lungimea galeriilor însușmează 1200 m (Cristian Goran, *op. cit.*, nr. 3710/1).

⁹¹ P. Roman, *op. cit.*, p. 165, nota 59, pl. 6/1—8.

⁹² N. Tasić, *Kulturen der Frühbronzezeit des Karpatenbeckens...*, p. 16, 26; N. Kalicz, același volum, p. 116.

⁹³ Inventarierea mai tirzie să însemneze oare că acesta n-a fost găsit în același timp cu celelalte patru vase?

„scăriță” pe partea superioară a corpului. Este singurul vas mai „bogat” ornamentat.

Restul fragmentelor prezintă o varietate apreciabilă de tehnici de lucru, dovadă a existenței mai multor producători și a caracterului funerar : unele sînt din pastă fină fără impurități ; altele din pastă de bună calitate dar cu nisip și pietricele ; o categorie are cioburi pisate ; alta pietricele mari

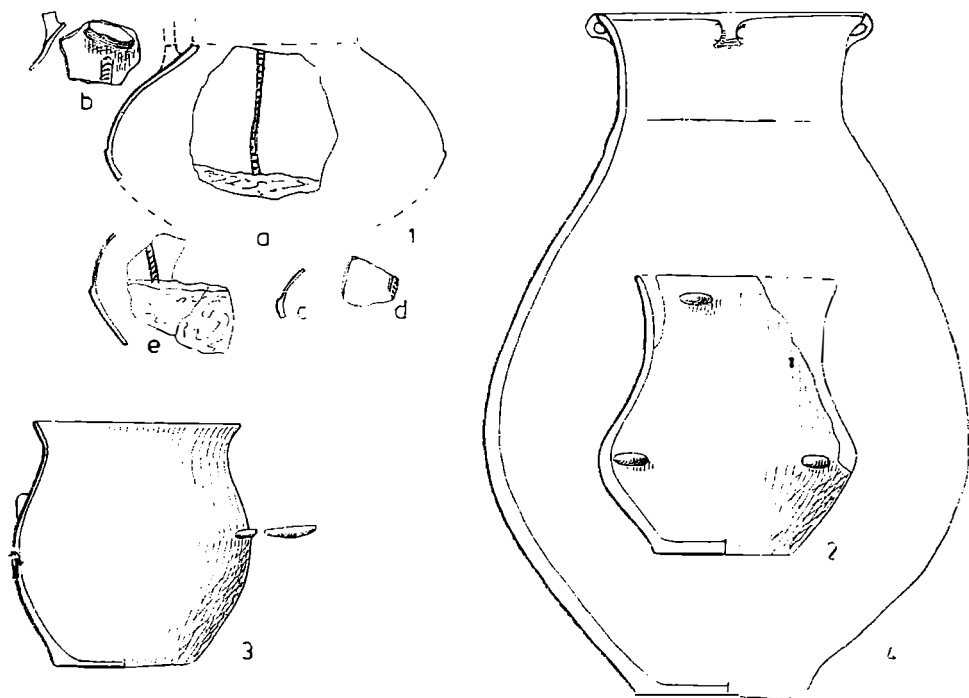


Fig. 12. Grupul cultural Roșia. Ceramică din Peștera Călățea. 2-4 din inventarul normintului de înmormîntare. Scara 1 : 4.

sau nisip. Ultimele trei reprezintă categoria grosieră. Modelarea interioară prezintă imperfecțiuni, neregularități, exteriorul însă este, în general, foarte îngrijit modelat și slipuit. Unele fragmente au străt delut adăugat. Cele mai multe sînt bine arse, cîteva mai slab. Culoarea este cel mai ades închisă : neagră cu pete cenușii sau castanii ; cenușie ; neagră-cenușie ; castanie, mai rar. Unele vase prezintă o vizibilă „strangulare” spre fund (fig. 13/5, 14, 15). Fragmentele provin de la borcane (fig. 13/1, 3, 9) ; oale cu o toartă sau două (fig. 14/1-7, 9-10) ; vase cu gît îngust, uneori cu tortițe sub margine (fig. 14/12-15) ; castroane (fig. 14/16) ; amfore (fig. 15/1-9, 12, 13) ; boluri (fig. 13/16) ; căni (fig. 16/1-13, 15, 16) ; vase cu gît cilindric îngust (fig. 16/14, 18), ce amintesc fornele culturii Nir.

De la Călățea provin și puține fragmente ceramice cu decor Coțofeni (fig. 13/17-19, 22-25). Două sînt decorate cu impresiuni de șnur „în-fășurat” (fig. 13/20) și „răsucit” (fig. 13/21).

Rîpa (sat, comuna Tinca, jud. Bihor, fig. 9/19). În Muzeul „Țării Crișurilor” din Oradea se află vasul cu nr. inventar 8825 cu loc de pro-

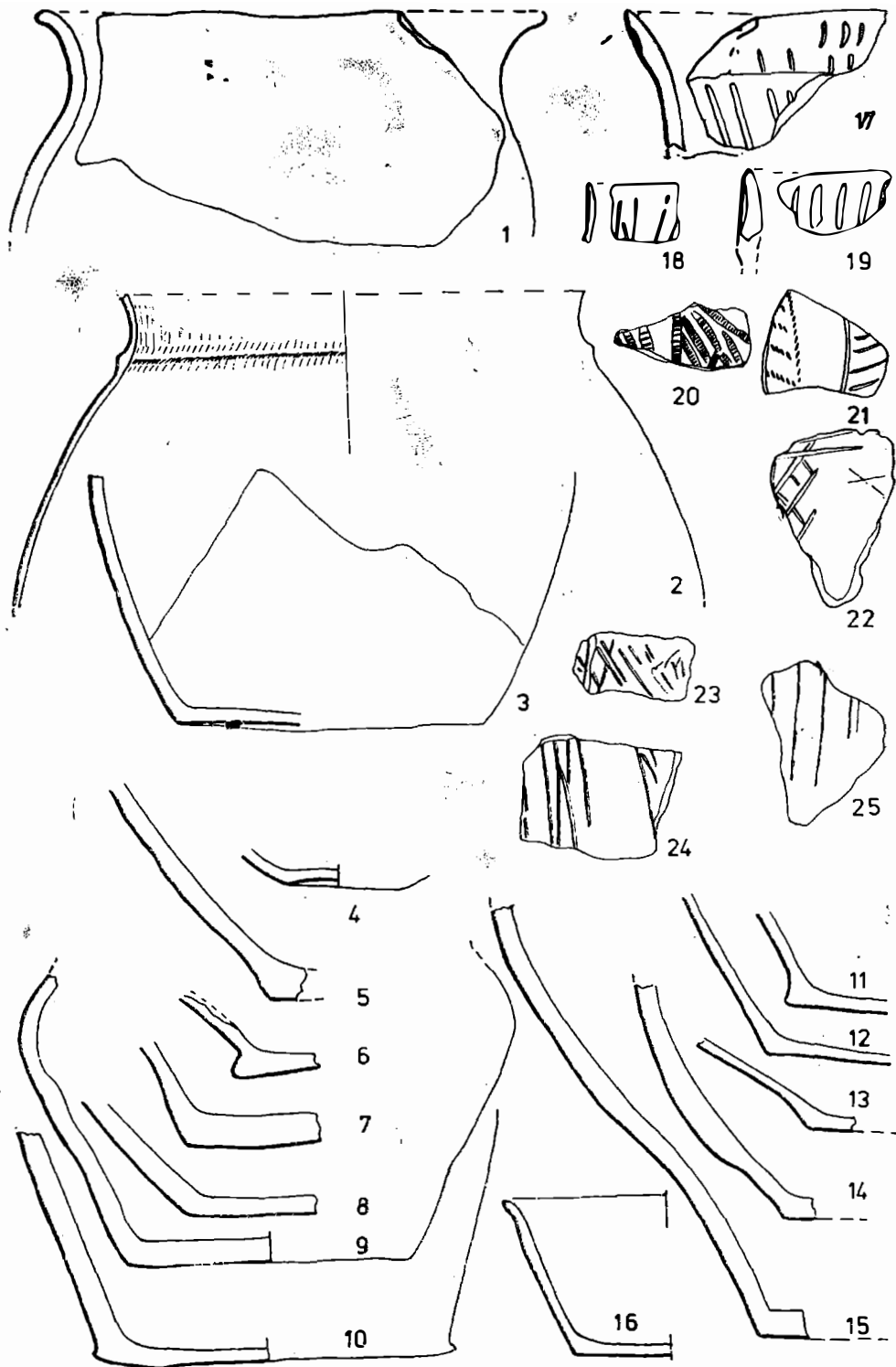


Fig. 13. Grupul cultural Roșia (1–16), Coșofeni (17–19, 22–25) și ceramică șnurată (20–21).
Descoperiri din Peștera Călățea. Scara 1 : 2.

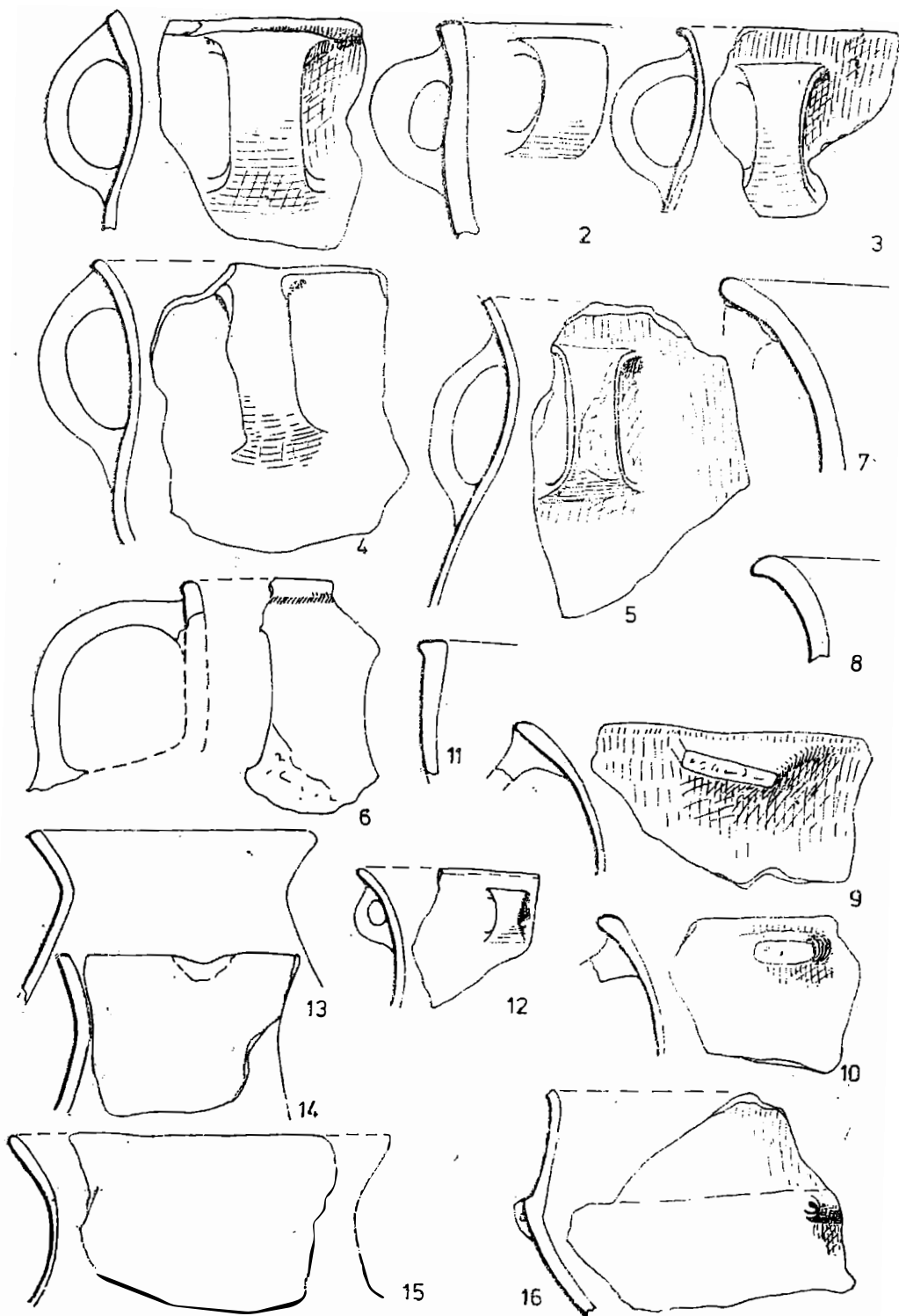


Fig. 14. Grupul cultural Rășia. Ceramică din Peștera Călășea. Scara 1 : 2.

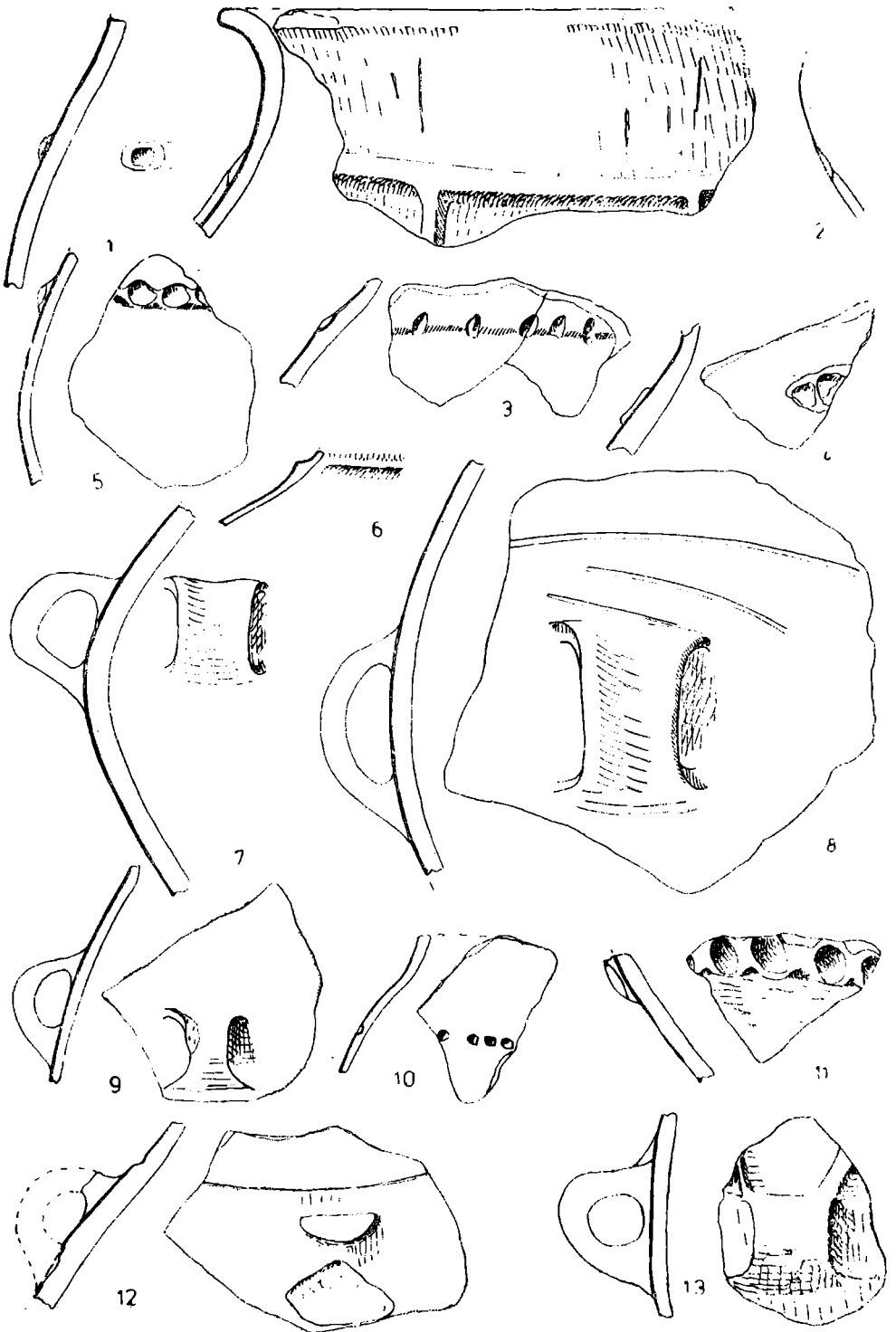


Fig. 15. Grupul cultural Roșia. Ceramică din Peștera Călățe. Scara 1 :2.

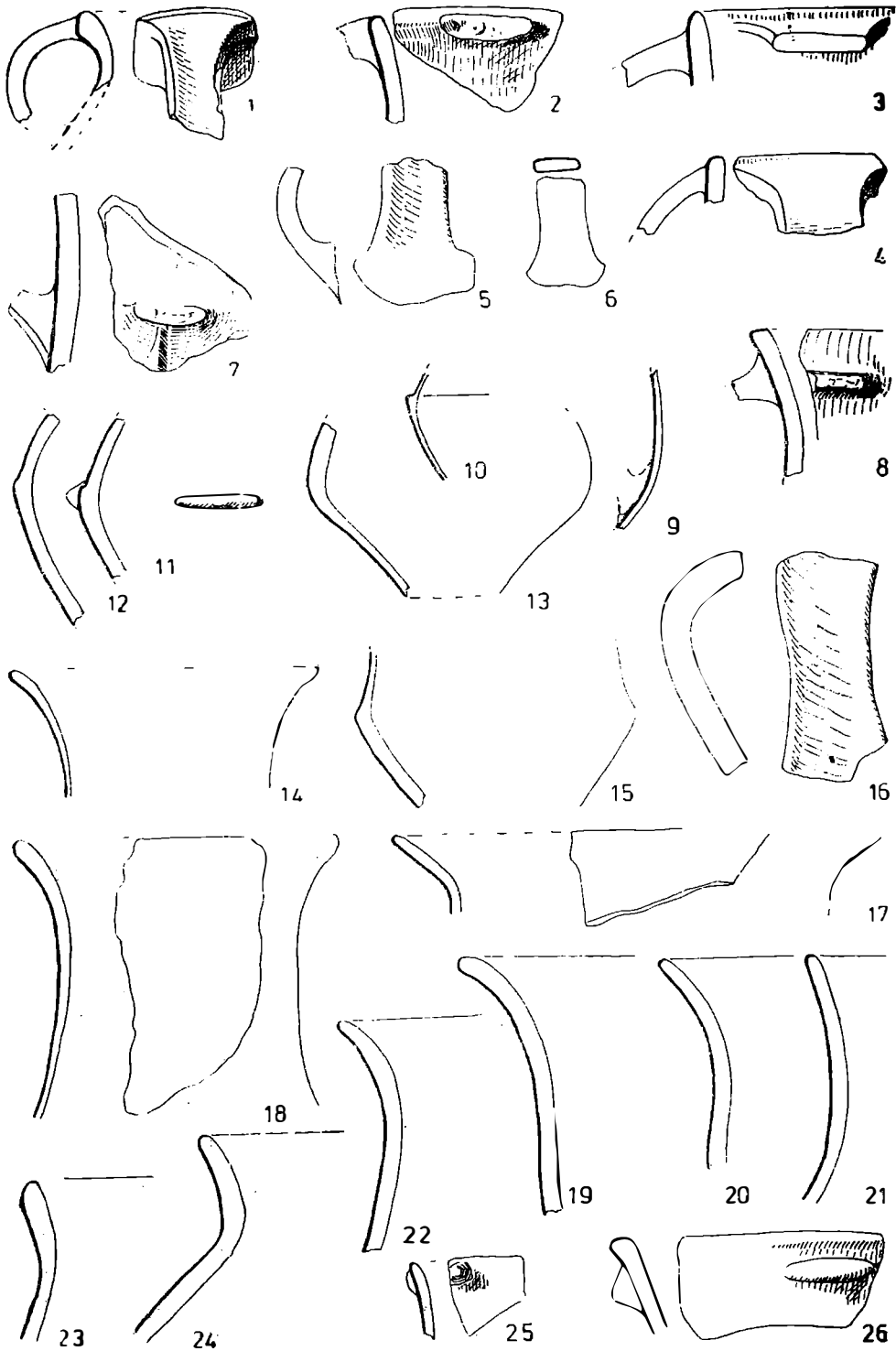


Fig. 16. Grupul cultural Roșia. Ceramică din Peștera Călățașă. Scara 1 : 2.

veniență „Cariera mai sus de Dud” de la Rîpa. A fost descoperit întâmplător în 1961. Vasul este fragmentar, este lucrat din pastă cărămizie, cu mult nisip. A avut slip subțire la exterior care a căzut pe mari suprafețe. Așa cum s-a păstrat, este greu de spus dacă provine de la un vas de agățat cu două tortițe pe umăr (s-a păstrat doar una, fig. 10/7) și gît înalt cilindric sau de la o cană cu toartă în bandă și tortiță pe umăr. Oricum, forma se poate încadra în grupul nostru.

Descoperiri asemănătoare sau identice cu cele din punctele menționate s-au găsit, de asemenea, și în alte câteva peșteri.

Izbucu Topliței. Peștera se află în valea Topliței, în bazinul văii Albioara—Sohodol—Runcșor, avînd o singură deschidere, cu denivelare pozitivă de 1 m și cu lungimea galeriilor de 120 m. A fost descoperită în 1980⁹⁴. În 1982 a fost cercetată de speologi care au executat și fotografiile⁹⁵. Din ele rezultă existența acolo a unui complex funerar, la fel ca în peșterile de la Roșia și Călățea. Inventarul mormintelor constă din ceramică : căni, pahare, oale cu o toartă, oale cu torți asimetrice (cu corp pîntecos, sferoidal), capace ; podoabe din aur și două topoare de cupru care, după fotografie, par mai curînd de tip Dumbrăvioara.

*Peștera de la Gălășeni*⁹⁶ (sat în comuna Măgești, jud. Bihor, fig. 9/22). A fost „cercetată” de I. Emödi⁹⁷. Pe fig. 17 am reprodus, după I. Emödi, majoritatea formelor ceramice găsite în peșteră: remarcăm numărul mare de căni și oale cu torți de apucat și tortițe de agățat dispuse pe umărul vasului (fig. 17/1—4) ; o cană tripartită (fig. 17/4) cu bune analogii în grupul Jigodin ; căni bipartite (fig. 17/7) asemenea celei de la Roșia (fig. 10/1) ; căni și vase cu buza îngroșată sub formă de „manșetă” (fig. 17/3, 6). Alte forme : pahare (bitronconice : fig. 17/9 sau cu pereți curbați : fig. 17/13) ; amfore cu două torți și marginea îngroșată sub formă de „manșetă” (fig. 17/11) sau sferoidale, cu două torți pe maxima rotunjime, gît scurt, cilindric⁹⁸ ; oale de provizii (fig. 17/12, 14).

Alte puncte cu descoperiri și anume : Peștera Igrîța și Peștera Izbindiș, introduse de I. Emödi în același grup cultural⁹⁹, ridică probleme. Ambele, dar mai ales Igrîța, au dat resturi din mai multe perioade : paleolitic, Coțofeni, ceramică șnurată, bronz timpuriu, bronz tîrziu etc., dar autorul „cercetărilor”, deși a săpat 180 zile, începînd din 1963, răscolind toată suprafața peșterii, nu a putut face observații de natură stratigrafică¹⁰⁰. Unele dintre materialele¹⁰¹ atribuite de I. Emödi grupului cultural Roșia au șocante analogii la Leliceni (aparținînd grupului Jigodin) fapt care ne determină să ne întrebăm dacă nu cumva o bună parte (cîtă ?) din materialele „bronzului timpuriu” este contemporană cu ceramica șnurată găsită în mare număr acolo (inedită), constituind împreună o manifestare care poate să explice și apariția grupului Jigodin. De la Igrîța sînt de

⁹⁴ Cristian Goran, *op. cit.*, nr. 3704/1.

⁹⁵ Halasi Gabor, Emödi Ioan, SCIV A, 36, 1985, 3, p. 232—234. Dacă pătrunderea speologilor în peșteri este justificată, din motive științifice, în primul rînd, este *absolut necesar* ca cercetarea arheologică a acestora să fie lăsată pe seama specialiștilor.

⁹⁶ I se mai spune „Peșteroaia”, se află pe valca Deblei, are o singură deschidere, altitudine absolută + 370 m și relativă zero, este activă, cu lungimea galeriilor de 2495 m și o denivelare negativă de 21 m, pozitivă de 12 m (Cristian Goran, *op. cit.*, nr. 3727/5).

⁹⁷ Thraco-Dacica, 6, 1985, p. 123—128, fig. 1—6.

⁹⁸ *Ibidem*, fig. 2/1.

⁹⁹ *Ibidem*, p. 128—134, 136—140.

¹⁰⁰ *Ibidem*, p. 134 ; Halasi Gabor, Emödi Ioan, *op. cit.*, p. 230—231.

¹⁰¹ I. Emödi, *op. cit.*, fig. 11/43, 14 ; 19/3, 42, 68, 37, 51 ; 20/32, 35, 39 ; 21/52 ; 22—24.

semnalat și străchini cu caractere Makó¹⁰². Probleme asemănătoare ridică și peștera de la Izbindiș¹⁰³, în care s-au descoperit resturi Coțofeni, ceramică șnurată și resturi ale Bronzului timpuriu¹⁰⁴.



Pentru P. Roman, descoperirile de la Roșia, Călățea, Ripa lăsau să se întrevadă elemente fie de caracter fie de derivație Makó. După el, din punct de vedere tipologic, materialele presupuneau o evoluție mai îndelungată, în cadrul căreia se manifestau și câteva forme reintilnite la sud de Carpați sau în grupa Vinkovci—Somogyvár¹⁰⁵. Acestor constatări, P. Roman le acorda, în primul rând, valori de cronologie relativă¹⁰⁶.

N. Tasić, interpretind cele scrise de Roman, vorbește despre o „zonă vestcarpatică, cu descoperiri în România (Verbița, peștera Călățea și altele) și sudul Ungariei (descoperiri din ținutul Szeged) care a fost socotit de obicei zonă de influență a culturii Makó—Nyírség, cu toate că ele, cum o arată caracterele tipologice ale materialului ceramic de la Călățea, Ripa și încă din alte localități, mai ales din locuri în peșteri, corespund unei variante locale a complexului Vinkovci—Somogyvár”¹⁰⁷. Și mai departe, același autor scrie: „Din nord-vestul României se poate menționa încă o grupă cu descoperiri, care este strâns legată de stilul Vinkovci—Somogyvár (Roșia, Peștera Călățea, Ripa, Pișcolt și altele), care însă poate fi pusă în legătură mai curind cu evoluția post—Vučedol. Descoperirile din nord-vestul României aparțin unui cerc cultural al perioadei post-vučedoliene, tot astfel ca și învecinatele cercetări din împrejurimile Szeged-ului pe care K. Bela și O. Trogmayer le socot ca o apariție locală, independentă, a bronzului timpuriu din ținutul Tisei (grupa Ada). Caracterele tipologice ale materialului colecționat arată că această grupă de descoperiri aparține cuprinzătorului complex Vinkovci—Somogyvár”¹⁰⁸.

Căutind legăturile și paralelele „culturii Nyírség” spre est, N. Kalicz socotea descoperirile de la Roșia, Călățea și Ripa drept un „ausgezeichnetes Beispiel”¹⁰⁹.

Pentru I. Emödi, materialele pe care le-a publicat sînt un aspect local al culturii Nagyrév, apărut în urma pătrunderii în Bihor a unor elemente Glockenbecher. Datează acest aspect în subfaza I b Nagyrév și presupune că el va participa, împreună cu Nir, la formarea culturii Otomani¹¹⁰.

Grupul cultural Roșia aparține unor comunități cu preocupări economice impuse de mediul în care trăiesc. Aceste comunități sînt bine individualizate în raport cu cele ale culturilor sau grupelor Makó, Nir, Glockenbecher, Nagyrév, înainte de toate prin faptul că își înhumau morții spre deosebire de comunitățile pe care le-am enumerat care-i incinerau. În acest fel, afirmațiile: „aspect local”, „aspect regional”, „aparținînd

¹⁰² *Ibidem*, fig. 20/23, 88.

¹⁰³ *Ibidem*, p. 128—132. Peștera Izbindiș sau Izbundiei (com. Șuncuiș, jud. Binor) se află pe versantul drept al văii Izbindiș. Are două deschideri, este uscată, cu denivelare negativă de — 5 m și pozitivă de + 2 m, lungimea galeriilor totalizînd 240 m (Cristian Goran, *op. cit.* nr. 3726/46).

¹⁰⁴ I. Emödi, *op. cit.*, fig. 8—10.

¹⁰⁵ P. Roman, *op. cit.*, p. 165.

¹⁰⁶ *Ibidem*, pl. 2.

¹⁰⁷ N. Tasić, *op. cit.*, p. 16.

¹⁰⁸ *Ibidem*.

¹⁰⁹ N. Kalicz, *Kulturen der Frühbronzezeit des Karpatenbeckens*..., p. 116.

¹¹⁰ I. Emödi, *op. cit.*, p. 142—143; Halasi Gabor, Emödi Ioan, *op. cit.*, p. 234.

semnalat și străchini cu caractere Makó¹⁰². Probleme asemănătoare ridică și peștera de la Izbîndiș¹⁰³, în care s-au descoperit resturi Coțofeni, ceramică șnurată și resturi ale Bronzului timpuriu¹⁰⁴.



Pentru P. Roman, descoperirile de la Roșia, Călățea, Ripa lăsau să se întrevadă elemente fie de caracter fie de derivație Makó. După el, din punct de vedere tipologic, materialele presupuneau o evoluție mai îndelungată, în cadrul căreia se manifestau și câteva forme reîntilnite la sud de Carpați sau în grupa Vinkovci—Somogyvár¹⁰⁵. Acestor constatări, P. Roman le acorda, în primul rînd, valori de cronologie relativă¹⁰⁶.

N. Tasič, interpretînd cele scrise de Roman, vorbește despre o „zonă vestcarpatică, cu descoperiri în România (Verbița, peștera Călățea și altele) și sudul Ungariei (descoperiri din ținutul Szeged) care a fost socotit de obicei zonă de influență a culturii Makó—Nyírség, cu toate că ele, cum o arată caracterele tipologice ale materialului ceramic de la Călățea, Ripa și încă din alte localități, mai ales din locuri în peșteri, corespund unei variante locale a complexului Vinkovci—Somogyvár”¹⁰⁷. Și mai departe, același autor scrie: „Din nord-vestul României se poate menționa încă o grupă cu descoperiri, care este strîns legată de stilul Vinkovci—Somogyvár (Roșia, Peștera Călățea, Ripa, Pișcolt și altele), care însă poate fi pusă în legătură mai curînd cu evoluția post—Vučedol. Descoperirile din nord-vestul României aparțin unui cerc cultural al perioadei post-vučedoliene, tot astfel ca și învecinatele cercetări din împrejurimile Szeged-ului pe care K. Bela și O. Trogmayer le socot ca o apariție locală, independentă, a bronzului timpuriu din ținutul Tisei (grupa Ada). Caracterele tipologice ale materialului colecționat arată că această grupă de descoperiri aparține cuprinzătorului complex Vinkovci—Somogyvár”¹⁰⁸.

Căutînd legăturile și paralelele „culturii Nyírség” spre est, N. Kalicz socotea descoperirile de la Roșia, Călățea și Ripa drept un „ausgezeichnetes Beispiel”¹⁰⁹.

Pentru I. Emödi, materialele pe care le-a publicat sînt un aspect local al culturii Nagyrév, apărut în urma pătrunderii în Bihor a unor elemente Glockenbecher. Datează acest aspect în subfaza I b Nagyrév și presupune că el va participa, împreună cu Nir, la formarea culturii Otomani¹¹⁰.

Grupul cultural Roșia aparține unor comunități cu preocupări economice impuse de mediul în care trăiesc. Aceste comunități sînt bine individualizate în raport cu cele ale culturilor sau grupelor Makó, Nir, Glockenbecher, Nagyrév, înainte de toate prin faptul că își înhumau morții spre deosebire de comunitățile pe care le-am enumerat care-i incinerau. În acest fel, afirmațiile: „aspect local”, „aspect regional”, „aparținînd

¹⁰² *Ibidem*, fig. 20/23, 88.

¹⁰³ *Ibidem*, p. 128—132. Peștera Izbîndiș sau Izbundici (com. Șuncuiș, jud. Bihor) se află pe versantul drept al văii Izbîndiș. Are două deschideri, este uscată, cu denivelare negativă de — 5 m și pozitivă de + 2 m, lungimea galeriilor totalizînd 240 m (Cristian Goran, *op. cit.* nr. 3726/46).

¹⁰⁴ I. Emödi, *op. cit.*, fig. 8—10.

¹⁰⁵ P. Roman, *op. cit.*, p. 165.

¹⁰⁶ *Ibidem*, pl. 2.

¹⁰⁷ N. Tasič, *op. cit.*, p. 16.

¹⁰⁸ *Ibidem*.

¹⁰⁹ N. Kalicz, *Kulturen der Frühbronzezeit des Karpatenbeckens...*, p. 116.

¹¹⁰ I. Emödi, *op. cit.*, p. 142—143; Halasi Gabor, Emödi Ioan, *op. cit.*, p. 234.

fazei timpurii a culturii Nagyrév”¹¹¹ dovedesc o slabă cunoaștere a faptelor documentare.

Pentru ritul de înmormântare (inhumație) similitudini putem găsi mai curînd în sud și est (fig. 9/27—30), adică în mormintele de tip Livezile¹¹² și Priboj¹¹³, decît în masa compactă de incinerări din vest. De la Priboj provine și o excelentă analogie pentru cările cu toartă și urechiușe pe umăr¹¹⁴, aflate și în alte medii culturale¹¹⁵. Un vas cu torți asimetrice s-a găsit și în așezarea Coțofeni III tîrzie de la Șincai¹¹⁶, de unde cunoaștem și alte elemente de caracter Schneckenberg¹¹⁷. Cum am mai spus, pentru materialele din peșterile Igrîța și Izbîndiș aflăm multe similitudini în foarte bogatul material ceramic de la Lelicieni¹¹⁸. Cele două „topoare de bronz de tip Baniabic”¹¹⁹ se înscriu și ele în perioada Schneckenberg B, Lelicieni, Coțofeni III. Toate aceste date pledează pentru un început al grupei Roșia încă din perioada Coțofeni III și pentru un sincronism, în prima etapă, cu Makó, Vučedol tîrziu, Schneckenberg B, Glina — faza Govora Sat „Runcuri”. Grupul și-a continuat evoluția și în perioada următoare, post—Coțofeni, în paralel cu Makó tîrziu, Vinkovci timpurii, Nyírség, Glina finală. Dacă limita sa inferioară ar putea să cuprindă, prin Igrîța și Izbîndiș, și elemente ale ceramicii șnurate, limita superioară nu știm dacă se atinge cu începuturile culturii Otomani, deoarece nu avem încă date documentare în acest sens.

La nivelul documentării actuale, succesiunea culturală s-ar desfășura după următoarea schemă :

— Coțofeni II — Baden tîrziu

— Igrîța — Izbîndiș (ceramică șnurată) — Coțofeni III — Glina II

— Grupa Roșia — Makó timpuriu — Vučedol tîrziu — Coțofeni III — Schneckenberg B — Glina III (faza Govora Runcuri) — Jigodin

— Grupa Roșia — Nir Ia (Nyírség) — Makó tîrziu — Vinkovci timpuriu — Glina IV (faza Ostrovu Corbului)

— Nir Ib (Nyírség) — Glockenbecher — Nagyrév timpuriu — Vinkovci

— Nir II — Nagyrév tîrziu (Tószeg A)

— Hatvan timpuriu — Otomani timpuriu (Tószeg B).

¹¹¹ *Ibidem*.

¹¹² H. Ciugudenu, ActaMN, 14, 1977, p. 43—56 : N. Vlassa, M. Takacs, Gh. Lazarovici, *Die Hügelgräber aus dem Banat und aus Siebenbürgen aus der spätneolithischen Periode*, comunicarea la simpozionul de la Donji Milanovac (Iugoslavia), septembrie 1985.

¹¹³ J. Korošec, Glasnik Sarajevo, 54, 1942, p. 51 și urm., fig. 1—2 : M. Garašanin, 39. BerRGK, 1958, p. 90, pl. 20/4, 5 ; I. Bóna, Alba Regia, 4/5 (1963—64), Székesfehérvár, 1965, p. 44—45, pl. 17/16—17.

¹¹⁴ Cp., de exemplu, fig. 17/4 de la noi cu M. Garašanin, *op. cit.*, pl. 20/5.

¹¹⁵ Același tip apare în faza tîrzie Vučedol de la Ljubljansko barje, Ig (St. Dimitrijevic, *PraistjugoslavZemalja*, III, Eneolit, Sarajevo 1979, pl. 38/7) ; într-un mormînt de inhumație de la Ivanka pri Nitre aparținînd complexului Kosihy—Čaka (J. Vlădar, *op. cit.*, fig. 28/2) ; în alte două morminte de inhumație de la Tarnaszadány și Budapesta XIX (N. Kalicz, *Die Frühbronzezeit in Nord-ost Ungarn...*, pl. 3/2, 3) pe care N. Kalicz (*op. cit.*, p. 82) le socoate ca aparținînd unor elemente etnice diferite care s-au infiltrat în masa Makó, ce se incinera, și ar fi contribuit la dispariția acestei ultime culturi (idem, *Kulturen der Frühbronzezeit...*, p. 103) ; la Ilok în complexe ale culturii Vinkovci (N. Tasić, *op. cit.*, pl. 1/4) și în mormîntul 50 de la Kulcs (I. Bóna, *Die mittlere Bronzezeit Ungarns und ihre südöstlichen Beziehungen*, Budapesta, 1975, pl. 10/1, p. 33). Un vas de acest tip s-a găsit într-un mormînt-cistă de la Cimpulung-Pescăreasca, împreună cu un pumnal triunghiular cu dungă mediană ca cel de la Crivăț.

¹¹⁶ Valeriu Lazăr, Marisia, 8, 1978, p. 3/2.

¹¹⁷ *Ibidem*, pl. 5/5 ; 8/3.

¹¹⁸ P. Roman, János Pál, Horvath Csába, SCIV, 24, 1973, 4, p. 559—574.

¹¹⁹ Halasi Gabor, Emődi Ioan, *op. cit.*, p. 232 și fig. 5/a ce pare a indica mai curînd un topor de tip Dumbrăvioara.

DÉCOUVERTES DE LA PÉRIODE ANCIENNE (PRÉ-OTOMANI) DE L'ÂGE DU BRONZE DANS LE NORD-OUEST DE LA ROUMANIE

RÉSUMÉ

Les auteurs communiquent, au début, une série de découvertes provenant essentiellement de complexes fermés (fosses) de l'établissement de Pişcolt, lieu-dit „Nisipărie” (fig. 1—3 ; 4/1—4 ; 5—6 ; 7/1—8). Il est fait mention ensuite de découvertes semblables ou identiques faites dans le nord-ouest de la Roumanie (fig. 9/1—10), le nord-est de la Hongrie (fig. 9/11—13, 16) et l'est de la Slovaquie (fig. 9/14—15). On se trouve là en présence d'une unité chronologique et culturelle, caractérisée par des établissements de courte durée, des sépultures d'incinération en urne, une céramique spécifique (avec ornements striés ou obtenus par des impressions triangulaires, mais jamais en association avec de la céramique excisée, incrustée ou avec des ornements à impressions textiles). Les découvertes effectuées en territoire roumain s'inscrivent, du point de vue chronologique, après celles consistant en céramique excisée (de type Nyirség) et avant l'apparition de la culture d'Otomani : elles représentent la phase plus récente de la culture de Nir. La „culture de Nyirség” est considérée par les auteurs comme la phase I de la culture de Nir, contemporaine avec des établissements Makó tardifs et Nagyrév très anciens. C'est de cette phase que vont prendre naissance, par des étapes intermédiaires, des complexes de la phase II de la culture de Nir, qui évolue surtout dans la zone orientale de l'ancienne aire Nyirség (= respectivement de la phase I Nir), parce que la zone de la Tisza a été assez rapidement occupée par des groupes porteurs de la céramique décorée d'impressions textiles, qui, plus tard, donneront naissance à la culture de Hatvan et contribueront à l'apparition de nouvelles cultures (Otomani, Gornea—Vodneac, Balta Sărată) dans la Plaine de la Tisza, l'ouest et le sud-ouest de la Roumanie (Crişana, Banat, Olténie). Les auteurs ont analysé en détail les notions de Nyirség, Nyirség—Zatin, Nir, Otomani I, en précisant leur contenu et le cadre chronologique. Les découvertes de type Pişcolt (= phase „Sanislău” de la culture de Nir) n'ont aucune liaison avec la culture d'Otomani : elles sont plus anciennes que cette culture, étant synchrones en particulier avec la phase tardive de la culture de Nagyrév. Quant aux découvertes attribuées par certains auteurs à la „phase I” de la culture d'Otomani, elles sont en réalité liées à la culture de Nir. Selon les auteurs, les plus anciennes découvertes de la culture d'Otomani sont celles des niveaux inférieurs de Socodor, leur diffusion vers le nord se faisant au détriment des communautés de la culture de Nir.

La seconde partie de l'étude se réfère aux découvertes du *groupe culturel Roşia*, connu tout particulièrement par le matériel des établissements en grotte des bassins du Criş Repede et du Criş Negru. Dans certains cas („Peştera Vacii” de Roşia, „Peştera de la Călăţea”, Izbucu Topliţei), le matériel céramique provient de *sépultures d'inhumation* : le groupe se différencie clairement des communautés voisines de la Plaine de la Tisza, qui s'incinéraient. Par contre, par le rite et l'inventaire, il est à rapprocher des groupes à sépultures tumulaires de Transylvanie, Priboj ou des sépultures d'inhumation isolées découvertes dans l'aire du complexe Makó—Kosihy—Čaka. Du point de vue chronologique, le groupe

Roşia se trouve dans une zone dans laquelle ont été présentes des communautés Coţofeni du début de la phase III, à côté d'autres communautés à céramique cordée, qui ont pu contribuer, également, à l'apparition du groupe Jigodin, et à une large part du répertoire de formes du groupe Roşia. Il n'est pas exclu que les découvertes des grottes d'Igriţa et Izbîndiş (I. Emödi, *Thraco-Dacica*, 6, 1985, p. 128—132, 134, 136—139) soient associées à la riche apparition de céramique cordée (inédlite), et constituent l'étape de début du groupe culturel Roşia.

L'inventaire du groupe culturel Roşia trouve des analogies dans les complexes Coţofeni tardifs, Jigodin (y compris la hache de cuivre de la Grotte Izbucu Topliţei), Makó—Kosihy—Čaka, Priboj, Vinkovci. L'espace chronologique serait donc limité à la période tardive des cultures de Coţofeni et Vučedol (y compris Makó ancien), et à la période Makó tardif, Nir ancien, Vinkovci ancien, Glina final (étape Verbiţa—Ostrovu Corbului—Bela Crkva). Il est évident que le groupe culturel Roşia n'a rien à voir, sur le plan culturel (surtout) et chronologique, avec la sous-phase Ib de la culture de Nagyrév, comme l'affirme I. Emödi (*Thraco-Dacica*, 6, 1985, p. 142—143).

EXPLICATION DES FIGURES

Fig. 1. Pişcolt — „Nisipărie”. Etablissement de la période ancienne de l'Age du bronze.

Fig. 2. Pişcolt — „Nisipărie”. 1. Segment de profil, avec la fosse 1/1976 ; 2. Vase de la fosse 2/1970 ; 3. Vase de la fosse 1/1977 ; 4. Tasse provenant de la strate de culture.

Fig. 3. Pişcolt — „Nisipărie”. Vases provenant de la fosse 1/1976. Echelle 1/4.

Fig. 4. Pişcolt — „Nisipărie”. 1—4, vases de la fosse 1/1976 ; Sanislău — „Nisipărie” : 5, vase-urne de la sépulture 51/1968. Echelle 1/4.

Fig. 5. Pişcolt — „Nisipărie”. 1—3, de la fosse 1/1976 ; 4, de la fosse 2/1976. Echelle 1/4.

Fig. 6. Pişcolt — „Nisipărie”. Vases fragmentaires de la fosse 1/1976. Echelle 1/4.

Fig. 7. Pişcolt — „Nisipărie” : 1—8, vases de la strate de culture ; Sanislău — „Nisipărie” : 9, vase provenant de l'établissement

Fig. 8. Association des catégories céramiques dans diverses stations.

Fig. 9. Carte des découvertes de la culture de Nir (1—16) ; du groupe culturel Roşia (17—19, 21—22) ; de la culture de Schneckenberg (25—26) ; de la culture à céramique cordée (20, 23—24) ; sépultures de type Livezile (27—30). 1 Pişcolt, 2 Sanislău, 3 Ciumeşti et Berea, 4 Foieni, 4a Urziceni, 5 Carci (Bobal) et Căpleni, 6 Tircam, 7 Dindeşti, 8 Sălacea, 9. Otomani, 10 Săcueni, 11 Tiszaluc, 12 Tiszabercel, 13 Rétközberences, 14 Streda nad Bodrogom, 15 Oborin, 16 Tószeg, 17 Roşia, 18 Izbucu Topliţei, 19 Ripa, 20 Tăşad, 21 Călăţea, 22 Gălăşeni, 23 Igriţa, 24 Izbîndiş, 25 Dăbica, 26 Aiton, 27 Vălişoara, 28 Livezile, 29 Geoagiu, 30 Ampoita.

Fig. 10. Groupe culturel Roşia. Céramique de Roşia — „Peştera Vacii” : 1, 2 ; Călăţea—Peştera : 3—6 ; Ripa : 7. 1—2, 5 : provenant de sépultures d'inhumation. Echelle 1/4.

Fig. 11. Groupe culturel Roşia (1—6) et Coţofeni (7—17). Céramique de Roşia — „Peştera Vacii”. Echelle 1/2.

Fig. 12. Groupe culturel Roşia. Céramique de la Grotte de Călăţea. 2—4, inventaire d'une sépulture d'inhumation. Echelle 1/4.

Fig. 13. Groupe culturel Roşia (1—16), Coţofeni (17—19, 22—25) et céramique cordée (20—21). Céramique de la Grotte de Călăţea. Echelle 1/2.

Fig. 14. Groupe culturel Roşia. Céramique de la Grotte de Călăţea. Echelle 1/2.

Fig. 15. Groupe culturel Roşia. Céramique de la Grotte de Călăţea. Echelle 1/2.

Fig. 16. Groupe culturel Roşia. Céramique de la Grotte de Călăţea. Echelle 1/2.

Fig. 17. Groupe culturel Roşia. Types de vases d'Avenul Gălăşeni (d'après I. Emödi, *Thraco-Dacica*, 6, 1985).

PRINCIPALELE REZULTATE ALE CERCETĂRILOR ARHEOLOGICE DIN ZONA SUD-VESTICĂ A CETĂȚII DE LA ALBA IULIA (1968—1977). II. PIESELE DE METAL

de RADU R. HEITEL

În acest al doilea capitol al lucrării în care valorificăm cercetările de la Alba Iulia, ne ocupăm de seria pieselor din metal — în marea lor majoritate din bronz sau argint — descoperite în condiții stratigrafice sigure prin săpăturile noastre din spațiul sud-vestic al cetății de tip Vauban, identic zonei de sud-vest a castrului legiunii a XIII-a¹.

Din nivelurile arheologice datate în secolul al II-lea e.n. — deci din cele mai vechi niveluri interceptate aici — provin trei fragmente de fibule din bronz, un fragment de undiță din fier, două aplici din bronz, două virfuri de săgeată de fier și câteva fragmente neidentificabile. Una dintre aplici (fig. 1,1) a apărut în nivelul din a doua jumătate a secolului al II-lea, nivel ce a suprapus nivelările datate cu monedă de la Hadrian. Cele două săgeți, identice (fig. 3,1), au apărut în bordeiele A și B din C XVII, datarea lor la începutul aceluiași secol fiind asigurată².

Cele trei fragmente de fibule fac parte din cunoscuta categorie a „fibulelor puternic profilate” (*Kräftig profilierte Fibeln*)³. Unul dintre ele (fig. 3, 2), descoperit în bordeiul B din C XVII cu o monedă de la Traian, constă dintr-o parte a arcului care păstrează și capul fibulei, avînd de asemenea o parte din spirala neprotejată a resortului. Arcul de secțiune triunghiulară este decorat pe margini prin incizii cu cîte un șir de ghirlande, iar nu cu liniile în zig-zag sau în val, obișnuite la acest tip⁴.

Al doilea fragment (fig. 3, 3), care face parte din piciorul unei fibule terminat cu un buton, a păstrat și placa portagrafei și a fost descoperit în nivelul datat cu monedă de la Antonius Pius (138—161). În același nivel a fost descoperit și un alt fragment de fibulă, format din arc, o parte din cap, o parte din spirala resortului, un buton dispus perpendicular pe picior — poziție des întilnită la acest tip — , o parte din portagrafa înaltă precum și — pe mediana arcului — o „șaiabă” de tipul „halbe Scheibe”⁵ (fig. 3,4).

Este deci vorba de un tip de fibulă databil la Apulum în tot cursul secolului al II-lea, sub semnul întrebării stînd continuarea lui în secolul următor sau apariția unor forme derivate. Precizăm însă că în zona pe

¹ Radu R. Heitel, SCIVA, 36, 1985, 3, fig. 3.

² *Ibidem*.

³ Cf. Oscar Almgren, Mannus-Bibliothek, 32, Leipzig, 1923, p. 34 și passim; Dorin Popescu, Dacia, 9—10, 1941—1944, București, 1945, p. 490; Al. Barnea, SCIVA, 25, 1974, 1, p. 110; vezi și Gh. Bichir, Dacia, N. S., 24, 1980, p. 158.

⁴ De-pildă, cf. Dorin Popescu, *op. cit.*, p. 490, fig. 4, 43.

⁵ *Ibidem*.

care am cercetat-o, inclusiv în 1980 — 1982 și 1984 — 1985 și la est de catedrala romano-catolică, acest tip de fibulă nu mai apare în nivelurile din secolul al III-lea. Se pare că tipul de fibulă își are originile într-unul caracteristic perioadei La Tène, dar că în secolul al III-lea, cel puțin în Dacia romană, el dispare fiind înlocuit cu alte tipuri ⁶.

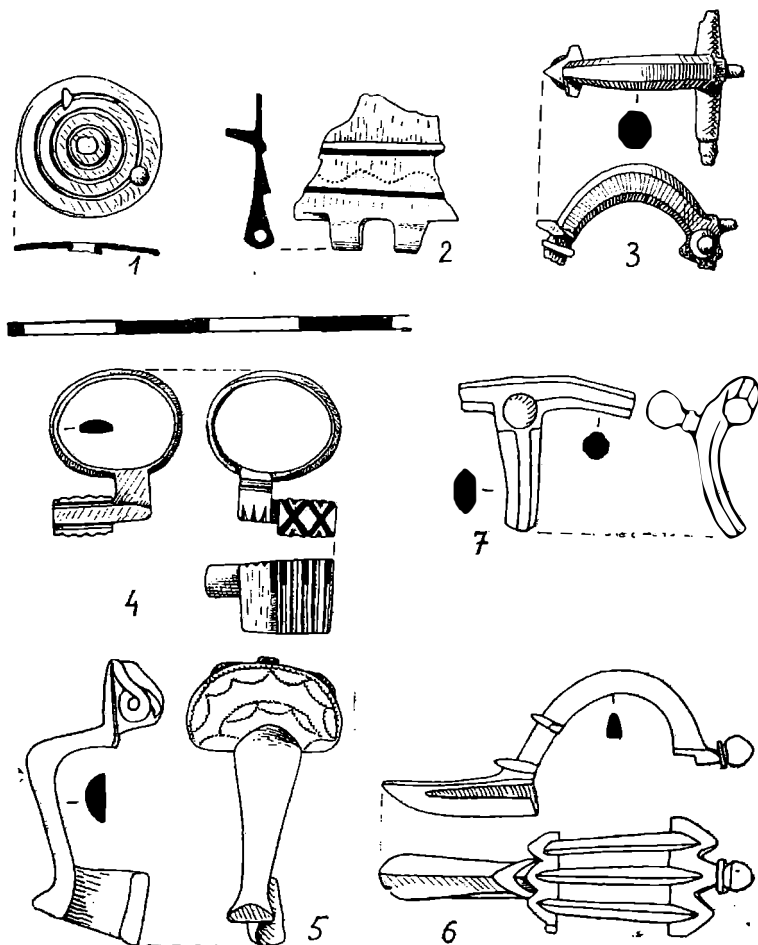


Fig. 1. 1 aplică (bronz); a doua jumătate a secolului al II-lea; 2 balama (bronz); prima jumătate a secolului al III-lea; 3 fragment de fibulă (bronz); prima jumătate a secolului al III-lea; 4 cheie (bronz); prima jumătate a secolului al III-lea; 5 fibulă (bronz); prima jumătate a secolului al III-lea; 6 fibulă (argint); prima jumătate a secolului al III-lea; 7 fragment de fibulă; a doua jumătate a secolului al III-lea (între anii 250—270 ?).

În niveluri datate cu monede din prima jumătate a secolului al III-lea au apărut o balama mică din bronz (fig. 1,2; fig. 3,5), o piesă cu caracter ornamental, conservând probabil anumite valori de simbol și

⁶ *Ibidem*, p. 490, sq. cu bibliografia; în sensul dat, vezi și Gh. Blchir, *op. cit.* p. 158.

reprezentînd pare-se un „dragon”⁷, confecționată din bronz cu lungimea de 45 mm și grosimea medie de 4 mm, precum și un fragment dintr-o piesă de bronz cu trafor cruciform găsit într-un nivel legat de refacerea valului roman și datat cu monedă de la Elagabal (an 222). Tot în acest nivel, suprapus de altul datat cu monedă de la Gordian III (242—244), a apărut și o fibulă care tipologic constituie o variantă a fibulelor în formă de T utilitate cu balama (*T Fibeln mit Scharniereinrichtung*).

Fibulei descoperite la Alba Iulia (fig. 1,3; fig. 3,6 a, b) îi lipsește din vechime piciorul, partea de legătură a arcului cu piciorul, o parte dintr-un braț, balama și agrafa. Ea păstrează în schimb un „buton” perpendicular pe cap, al doilea braț terminat și el printr-un buton, ca și arcul dezvoltat, hexagonal în secțiune, avînd la bază profilatura în stea ce caracterizează tipul de fibulă. Sub profilatură fibula păstrează de asemenea pornirea legăturii arcului cu piciorul, legătură care de obicei se termină la rîndul ei cu o profilatură, uneori tot în stea, iar alteori, ca în cazul de față, această parte subțiată era înfășurată cu o sîrmă de bronz. Piciorul și portagrafa trebuie să fi fost asemănătoare celor „în formă de teacă” (*Scheidenförmig*), altă caracteristică a acestui tip. Fibula de la Alba Iulia, databilă în prima treime a secolului al III-lea, își găsește analogii în piese descoperite la sud de Carpați și în unele piese din Pannonia, date în linii mari în aceeași vreme⁸.

Asupra acestui tip de fibulă vom reveni deoarece, pe de o parte, din el derivă în Dacia romană în prima jumătate a secolului al III-lea tipul pe care-l definim drept fibulă „cu coaste” (vezi mai jos), iar pe de altă parte, în a doua jumătate a aceluiași secol, tot din el va deriva, după opinia noastră, sub influența atelierelor ce confecționau „fibula de tip arbaletă” (*Armburstfibel*), așa numita fibulă „cu buton în formă de ceapă” (*Zwiebelknopffibel*), denumită uneori greșit ca fibulă „cu capete de ceapă” (*Zwiebelkopffibel*)⁹.

În secțiunea C XVII, la baza stratului din prima jumătate a secolului al III-lea, datat cu monede, s-au descoperit două fragmente din suportul unei oglinzi din bronz, o cheie din bronz (fig. 1,4) și două fibule, una din bronz și alta din argint.

Fibula de bronz (fig. 1,5, fig. 3,7 a, b, c) se integrează în grupa așa-numitelor „fibule cu genunchi” (*Kniefibeln*)¹⁰. Arcul ei, semicircular în secțiune, are piciorul înălțat, portagrafă înaltă, iar resortul protejat de o placă semicirculară ce amintește totuși, prin formă, unele dintre plăcile aflate pe fibule de acest tip, chiar dacă acele plăci sînt trapezoidale¹¹. Resortul rupt din vechime și capul adaugă această fibulă seriei celor considerate ca reprezentînd în cadrul grupului o categorie distinctă, a „fibulelor înzestrate cu spirală”, deosebită de categoria majoritară a fibulelor „cu balama” (*Kniefibeln mit Scharnier*). În Dacia s-au găsit ambele categorii¹².

⁷ Piesa se află la Muzeul de istoric al R. S. România, București; din motive obiective fotografia și desenul ei nu au intrat în actualul text.

⁸ Cf. D. Popescu, *op. cit.*, p. 494—496, fig. 6, 61, 53 și 67; Ilona Kovrig, *Dissertationes Pannonicae*, ser. II, 4, 1937, pl. XVII, 172 și p. 123 sqq., XII. Gruppe.

⁹ În acest sens, cf. I. Kovrig, *loc. cit.*: în legătură cu denumirea tipului vezi și R. Harhoiu, *SCIV*, 24, 1973, 2, p. 322.

¹⁰ Cf. D. Popescu, *op. cit.*, p. 492 sq.

¹¹ *Ibidem*, fig. 5, 46.

¹² *Ibidem*, p. 493; analogii directe cu piesa de la Alba, deosebirile constînd doar în dimensiuni (mai mici), existența la capătul piciorului a unui mic buton cilindric și pe una dintre piese nerealizarea unui decor similar, cf. Gh. Bichir, *op. cit.*, fig. 3, 9, 13 și p. 164. Interesant

provinciei Dacia¹⁴. Fibula de la Alba (fig. 1,6; fig. 3,8) are arcul format din trei bare paralele (coaste), triunghiulare în secțiune, capul profilat și terminat printr-un buton, modelul profilaturii capului repetându-se pe bara de sprijin a celor trei „coaste”, bară dispusă înaintea părții inferioare a arcului. Partea inferioară se termină și ea printr-o întăritură (prin îngroșare), profilată în unghi, întăritură ce constituia de fapt legătura arcului cu piciorul, picior din care se formează și portagrafa, căpătînd astfel aspectul binecunoscut al „piciorului în formă de teacă” (*Fuss in Scheindenform*)¹⁵. Descoperirea de la Alba a confirmat încă o dată datarea acestui tip de fibulă propusă de O. Almgren încă din 1923.¹⁶

Ultimul fragment de fibulă de care ne vom ocupa, descoperit într-un strat imediat ulterior unui nivel datat printr-o monedă emisă sub *Gordian III*, dar sigur anterior unor *depuneri datate în secolele IV—V*, ridică unele probleme, în actualul context greu de rezolvat, probleme care însă — dată fiind importanța lor — impun, cel puțin, formularea unor ipoteze de lucru (fig. 1,7). Fragmentul de fibulă în discuție, din bronz, în formă de T, prin arcul — ca și brațele — în secțiune hexagonal, cu butonul prezentînd o formă relativ dezvoltată, dispus perpendicular pe capul fibulei precis delimitat, cu mediana arcului lipsită de decor, invocă analogii mai apropiate de cele mai vechi tipuri ale fibulelor cu „butoni în formă de ceapă” și, în replică, mai îndepărtate de tipurile fibulelor în formă de T cu balama. Și din punct de vedere stilistic, traseul arcului, forma și poziția butonului, robustețea componentelor, în ultimă analiză aspectul general al ordonanței lor, apropiat fragmentul mai degrabă de tipurile considerate ca cele mai vechi dintre fibulele cu „butoni în formă de ceapă”, fibule — reamintim —, atunci cînd aveau butonii laterali mai puțin dezvoltați și piciorul mai scurt, considerate ca derivînd din fibulele — arbaletă (*Armbrustfibeln*)^{16a}. Așadar, ținînd cont de poziția ei stratigrafică, de aspectele de ordin tipologic, de îndoitura ce-o prezintă brațul drept (rebut ? !), precum și, în general, de situația de ordin istoric în care s-a aflat Dacia romană după anul 270, sîntem înclinați a o data mai degrabă între anii 250—270 și cu mult mai mari rezerve în ultima treime a secolului, accepție ce, *a fortiori*, ar integra-o tipului 1 stabilit de Erwin Keller¹⁷. În fond, reflectînd din nou asupra acestui tip de fibulă din punct de vedere stilistic (unghi de vedere ce în judecata unor astfel de piese nu trebuie să lipsească), putem cu relativă ușurință constata că sub forma sa elaborată el pare să fi evoluat — prin repetare — în sensul găsirii unui echilibru între dezvoltarea butonilor și a formelor lor, în raport cu lungimea brațelor, cu forma și profilul arcului în raport direct cu lungimea piciorului și nu în ultimul rînd, cu nevoia creării unor cîmpuri necesare pentru realizarea decorurilor sau executării unor anumite inscripții¹⁸. Dacă, pe baza celor discutate pînă aici am încerca să integrăm această fibulă unei serii cu precădere transilvane, atunci ar fi de socotit între fibulele imediat anterioare ei, una dintre fibulele de la Soporu de Cîmpie și o alta de la Alba Iulia (evident derivată din fibulele de tip T)^{18a}, în linii mari drept con-

¹⁴ Cf. D. Popescu, *op. cit.*, p. 496.

¹⁵ *Ibidem*, fig. 6, 69 analogii de ordin principal, cf. I. Kovrig, *op. cit.*, pl. XVII, 178—180.

¹⁶ O. Almgren, *op. cit.*, p. 89, „... nach Mitte des dritten Jahrhunderts”.

^{16a} Cf. D. Popescu, *op. cit.*, p. 498 și fig. 7, 70—74.

¹⁷ E. Keller, *Die spätrömischen Grabfunde in süd Bayern*, München, 1971, p. 31—35.

¹⁸ În acest sens, cf. E. v. Patek, *Dissertationes Pannonicae*, ser. II, 19, 1942, p. 146 sq.

^{18a} Pentru Soporu de Cîmpie, cf. D. Protase, *Un cimitir dacic din epocă romană la Soporu de Cîmpie*, București, 1976, p. 60, 63, pl. XXXVII, 3, și XXX. 7; pentru piesa de la Alba Iulia, Kurt Horedt, *Siebenbürgen in spätrömischer Zeit*, București, 1982, fig. 13, 4 și p. 201.

provinciei Dacia¹⁴. Fibula de la Alba (fig. 1,6; fig. 3,8) are arcul format din trei bare paralele (coaste), triunghiulare în secțiune, capul profilat și terminat printr-un buton, modelul profilaturii capului repetându-se pe bara de sprijin a celor trei „coaste”, bară dispusă înaintea părții inferioare a arcului. Partea inferioară se termină și ea printr-o întăritură (prin îngroșare), profilată în unghi, întăritură ce constituia de fapt legătura arcului cu piciorul, picior din care se formează și portagrafa, căpătînd astfel aspectul binecunoscut al „piciorului în formă de teacă” *Fuss in Scheindenform*)¹⁵. Descoperirea de la Alba a confirmat încă o dată datarea acestui tip de fibulă propusă de O. Almgren încă din 1923.¹⁶

Ultimul fragment de fibulă de care ne vom ocupa, descoperit într-un strat imediat ulterior unui nivel datat printr-o monedă emisă sub *Gordian III*, dar sigur anterior unor depuneri datate în secolele IV—V, ridică unele probleme, în actualul context greu de rezolvat, probleme care însă — dată fiind importanța lor — impun, cel puțin, formularea unor ipoteze de lucru (fig. 1,7). Fragmentul de fibulă în discuție, din bronz, în formă de T, prin arcul — ca și brațele — în secțiune hexagonal, cu butonul prezentînd o formă relativ dezvoltată, dispus perpendicular pe capul fibulei precis delimitat, cu mediana arcului lipsită de decor, invocă analogii mai apropiate de cele mai vechi tipuri ale fibulelor cu „butoni în formă de ceapă” și, în replică, mai îndepărtate de tipurile fibulelor în formă de T cu balama. Și din punct de vedere stilistic, traseul arcului, forma și poziția butonului, robustețea componentelor, în ultimă analiză aspectul general al ordonanței lor, apropia fragmentul mai degrabă de tipurile considerate ca cele mai vechi dintre fibulele cu „butoni în formă de ceapă”, fibule — reamintim — atunci cînd aveau butonii laterali mai puțin dezvoltați și piciorul mai scurt, considerate ca derivînd din fibulele — arbaletă (*Armbrustfibeln*)^{16a}. Așadar, ținînd cont de poziția ei stratigrafică, de aspectele de ordin tipologic, de înclinura ce-o prezintă brațul drept (rebut ? !), precum și, în general, de situația de ordin istoric în care s-a aflat Dacia romană după anul 270, sîntem înclinați a o data mai degrabă între anii 250—270 și cu mult mai mari rezerve în ultima treime a secolului, accepție ce, *a fortiori*, ar integra-o tipului 1 stabilit de Erwin Keller¹⁷. În fond, reflectînd din nou asupra acestui tip de fibulă din punct de vedere stilistic (unghi de vedere ce în judecata unor astfel de piese nu trebuie să lipsească), putem cu relativă ușurință constata că sub forma sa elaborată el pare să fi evoluat — prin repetare — în sensul găsirii unui echilibru între dezvoltarea butonilor și a formelor lor, în raport cu lungimea brațelor, cu forma și profilul arcului în raport direct cu lungimea piciorului și nu în ultimul rînd, cu nevoia creării unor cîmpuri necesare pentru realizarea decorurilor sau executării unor anumite inscripții¹⁸. Dacă, pe baza celor discutate pînă aici am încerca să integrăm această fibulă unei serii cu precădere transilvane, atunci ar fi de socotit între fibulele imediat anterioare ei, una dintre fibulele de la Soporu de Cîmpie și o alta de la Alba Iulia (evident derivată din fibulele de tip T)^{18a}, în linii mari drept con-

¹⁴ Cf. D. Popescu, *op. cit.*, p. 496.

¹⁵ *Ibidem*, fig. 6, 69 analogii de ordin principal, cf. I. Kovrig, *op. cit.*, pl. XVII, 178—180.

¹⁶ O. Almgren, *op. cit.*, p. 89, „... nach Mitte des dritten Jahrhunderts”.

^{16a} Cf. D. Popescu, *op. cit.*, p. 498 și fig. 7, 70—74.

¹⁷ E. Keller, *Die spätrömischen Grabfunde in süd Bayern*, München, 1971, p. 31—35.

¹⁸ În acest sens, cf. E. v. Patek, *Dissertationes Pannonicae*, ser. II, 19, 1942, p. 146 sq.

^{18a} Pentru Soporu de Cîmpie, cf. D. Protase, *Un cimitir dacic din epocă romană la Soporu de Cîmpie*, București, 1976, p. 60, 63, pl. XXXVII, 3, și XXX, 7; pentru piesa de la Alba Iulia, Kurt Horedt, *Siebenbürgen in spätrömischer Zeit*, București, 1982, fig. 13, 4 și p. 201.




Fig. 3. 1 săgeată (fier); începuturile secolului al II-lea; 2 fragment dintr-o fibulă (bronz); cu monedă de la Traian (96—117); 3 fragment dintr-o fibulă (bronz); cu monedă de la Antonin Pius (138—161); 4 fibulă; secolul al II-lea; 5 balama (bronz) prima jumătate a secolului al III-lea; 6 a, b fragment de fibulă (bronz); prima jumătate a secolului al III-lea; 7 a, b, c fibulă (bronz); prima jumătate a secolului al III-lea; 8 fibulă (argint); prima jumătate a secolului al III-lea.

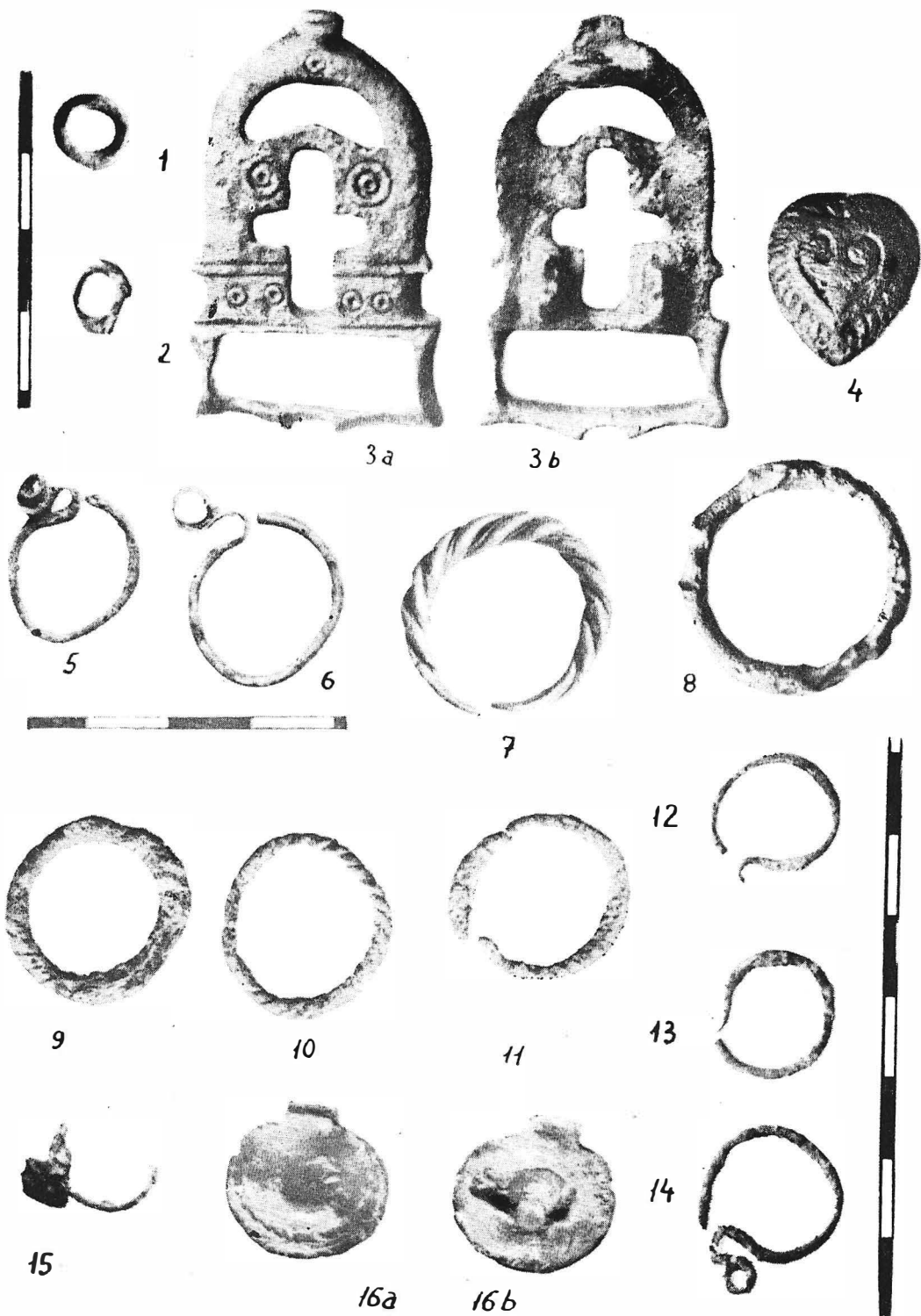


Fig. 4. 1 piesă de harnașament (bronz); a doua treime a secolului al VI-lea; 2 cataramă (bronz); a doua treime a secolului al VI-lea; 4 aplică (bronz); prima jumătate a secolului al X-lea; 5–6 inele de timpplă; 7 inel de deget (argint); 3 a, b, cataramă (bronz) a doua treime a secolului al VI-lea; 8 inel de deget (argint cu aliaj?); 9–11 inele de deget; 12–14 inele de timpplă; 15 inel de timpplă cu montură; 16, a, b – plumb sigilar.

temporane o fibulă din vechea colecție a Muzeului Național de Antichități, o fibulă de la Mătăsaru, eventual, fibulele de la Sarmizegetusa, Ilișua și Ațel, iar ulterioare, în ordinea pe care încercăm să o structurăm (desigur înțeleasă fără delimitări cronologice rigide), fibulele de la Tîrnăvioara (fosta Proștea Mică), Turda, Vețel și Obreja, ca și o altă fibulă amintită de mai de mult ca aparținînd Muzeului din Alba Iulia, precum și celelalte fibule de acest tip, tîrzii, recunoscute pînă acum ca aparținînd teritoriului Transilvan al Daciei romane. De remarcat aici este însă și faptul că în inventarul aflat la Ațel a fost descoperită și o monedă de la Gordian III (242—244), o monedă de același tip fiind însă descoperită și în mormîntul de la Tîrnăvioara dar, evident, alăturată unui inventar compus din piese databile (de pildă inelul) cel mai devreme în cursul celei de a doua jumătăți a secolului al III-lea (tezaurizată ? !). Tot în acest context mai este de atras atenția și asupra faptului că decorul realizat pe registrul median al arcului fibulei de la Tîrnăvioara (mici triunghiuri umplute cu o pastă neagră amintind de procedeele de a decora piesele din metal în „tehnica Niello”), apare și pe fibulele de la Vețel, Turda (identice) și Obreja, ultima piesă, într-adevăr, fiind cea mai îndepărtată de prototip. Ar mai fi de adăugat și o ipoteză după care, la o oarecare distanță în timp, fibulele de la Tîrnăvioara și Turda au constituit produsele unuia și aceluiași atelier¹⁹. Oricum, după cum apar lucrările, s-ar părea că procesul elaborării acestui tip de fibulă era deja încheiat înainte de ultimul deceniu al secolului al III-lea, fapt ce ar putea amenda opiniile și schema tipologică structurată de Erwin Keller²⁰ și, totodată, să ridice problema existenței unor ateliere ce-au elaborat tipul de fibulă în discuție sau numai l-au produs pe teritoriul Daciei romane pînă în 270, pentru ca după anul 300 să revină pe teritoriul fostei provincii. După opinia noastră — în stadiul actual al cercetărilor —, o astfel de ipoteză nu poate fi respinsă *de plano*.

În actualul context, puținele resturi de metal, incerte ca funcție, descoperite în nivelurile databile în secolele IV—V, nu se cer încă discutate, ele conservînd însă — alături de ceramica aflată în aceste depuneri — valorile lor de documente probatorii ale *continuității populației autohtone* din Apulum²¹.

¹⁹ Pentru piesa din colecția MNA, cf. D. Popescu, *op. cit.*, fig. 7, 78; pentru Mătăsaru, Gh. Bichir, *op. cit.*, fig. 3, 17 și p. 144 (de reținut datarea în secolul al III-lea); pentru Sarmizegetusa, Ilișua și Ațel, K. Horedt, *op. cit.*, fig. 13, 1, 5, 6 și p. 39 sq., p. 201 sq. și *passim* pentru Tîrnăvioara (Proștea Mică), cf. N. Lupu, *Forschungen zur Volks und Landeskunde*, 5, 1961, Sibiu, p. 156—164, pl. I, 1a, b și 2 a, b (inelul): pentru inel, cf. C. Preda, *Callatis—necropola romano-bizantină*, București, 1980, p. 54, 159, pl. XXV (din mormîntul 212) și p. 205, pl. LXXV; Radu R. Heitel, *Materiale*, 1983, p. 448 și fig. 3, 1; Turda (Potaisa), cf. I. Mitrofan, *ActaMN*, 6, 1969, p. 517—523; pentru Micia, cf. K. Horedt, *op. cit.*, p. 86 și fig. 9, 6; vezi și E. Popescu, *Inscripțiile din secolele IV—XVII descoperite în România*, București 1976, p. 395 sq. Este aici de subliniat faptul că datarea piesei de la Micia mai de grabă în cursul primei jumătăți a secolului IV (ultima ei semnificație constituind și un asigurat *terminus ante quem*) este demonstrată și de o serie de analogii de ordin principal precum și de unele analogii directe. (de pildă, cf. I. Kovrig, *op. cit.*, p. 127 și pl. XL, 3, fibulă din aur, purtînd inscripția *COSTANTI VIVAS*); pentru Alba, ca și pentru celelalte citate sau la care am făcut aluzie, cf. K. Horedt, *op. cit.*, p. 213 sq, precum și comentariul discursiv de la p. 127 sq. și fig. 52; la seria fibulelor anterioare trebuia adăugată și o fibulă descoperită, *passim*, la Micia, iar la seria celor ulterioare o fibulă de tipul celor cu „butoni în formă de ceapă”, la fel descoperită la Micia în cursul cercetărilor arheologice efectuate în castru; pentru informațiile oferite de colegul Bogdan Filipescu (Muzeul de istorie al R. S. România, București), în legătură cu aceste descoperiri comunicate recent și la Institutul de arheologie (București), îi mulțumim și pe această cale.

²⁰ În acest sens, cf. E. Keller, *op. cit.*, p. 26—41

²¹ cf. K. Horedt, *op. cit.*, p. 62 sq, cu bibliografia și *passim*.

De fapt, puține sînt și piesele identificabile în mod sigur, descoperite *in situ*, în depunerile din secolul al VI-lea. În afara cunoscutei cataramă din bronz de „tip *Sucidava*”, mai pot fi discutate doar încă două piese mici (pînă la 15 mm diametrul lung) din bronz, turnate. Este vorba de o piesă circulară, fațetată (foarte probabil, date fiind roșăturile simetrice pe care le prezintă, o piesă de harnașament) și de o cataramă de un tip absolut caracteristic epocii (fig. 4,1,2).

Catarama de la Alba nu a păstrat spinul dar, pe de o parte, profilul ramei (fără adîncitură pentru virful spinului îndeobște îndoite), iar pe de alta, lungimea barei pe care era situată baza spinului, pledează pentru existența unui spin triunghiular în secțiune, eventual, cu baza în formă de „scut”, poate — ca și pe o piesă similară de dimensiuni aproape identice descoperită la Mureșți — doar puțin dezvoltat, particularități ce ar putea determina integrarea și a piesei de la Alba în seria timpurie a cataramelor de tip *Schilddornschnalle*, piese datate cu destulă siguranță — fapt ce ar confirma și datarea noastră — în prima jumătate a secolului al VI-lea ²². În legătură cu acest tip de cataramă adăugăm și faptul că în general, el este atribuit categoriei cataramelor de centură (*Gürtelschnallen*), aceasta datorită însă și prezenței lor pe unele centuri late (deci s-ar putea să facă parte și din harnașamente) de care erau prinse și curelușe, de mici dimensiuni (uneori pentru gențițe), evident, purtătoare ale unor astfel de cataramă și ca atare, poate, mai corect, ar trebui considerate drept cataramă de curca (*Riemenschnallen*).

Cataramă de „tip *Sucidava*” — ca de altfel la majoritatea pieselor de același tip — îi lipsește spinul (fig. 2, 1, fig. 4,3). Poziția stratigrafică, piesele la care ne-am referit mai sus, ceramica descoperită în mediul ei stratigrafic, și nu în ultimul rînd, datările de ordin general propuse în urma unei analize pertinente de Joachim Werner, toate ne-au determinat să propunem pentru cataramă de la Alba o datare în a doua treime a secolului al VI-lea ²³. Această datare o considerăm acceptabilă pentru întreg teritoriul intracarpatic al Transilvaniei și dincolo de acesta pentru, în general, oriunde s-au descoperit astfel de piese la nord de cursul inferior și mijlociu al Dunării. Și o considerăm acceptabilă deoarece întreruperea procesului răspîndirii lor la nord de Dunăre pare a nu fi constituit una din ultimele (odată cu prăbușirea frontierei bizantine după 602) ci una dintre primele consecințe ale apariției la Dunăre a triburilor de războinici avari, după ce în 567 aceștia desființează uniunea tribală gepidică și în anul 582 cuceresc centrul de putere gepid de la Simium (după unele surse, în 587, în urma unui puternic raid, avarii par să fi ajuns și pînă în Dobrogea). După această dată, fenomenul răspîndirii cataramelor de tip *Sucidava* a putut continua doar în direcțiile sud-est, sud și vest, pînă

²² Cf. K. Horedt, *Mureșți. Grabungen in einer Vor- und Frühgeschichtlichen Siedlung in Siebenbürgen*, București, 1979. p. 186 și 187 (inchizători de genți?) și fig. 83, 4; 86, 11; vezi și inventarele mormintelor 36, 8, 39, 5, 104, 8 și passim; în legătură cu această problemă, idem, *Untersuchungen zur Frühgeschichte Siebenbürgens*, București, 1958, p. 100; un exemplar ce prezintă unele analogii directe, cf. M. Rusu, *op. cit.*, p. 272, fig. 2, 37.

²³ Cf. Joachim Werner, *Kölner Jahrbuch für Vor- und Frühgeschichte* 1, 1955, p. 39—42; pl. 8, 6, 7, 9a, b și 10, piesă aproape identică cu cea descoperită la Alba: o piesă de același tip descoperită la Noșlac, cf. M. Rusu, *op. cit.*, p. 272, fig. 2, 35 și p. 279; două cataramă de același tip descoperite în cimitirul 3 de la Bratei (Mediaș), nepublicate — aflate astăzi — ca de altfel și piesa de la Alba — la Muzeul Național (București), piese pentru care (odată cu aceea de la Noșlac), Ion Nestor înclina spre o aceeași datare, în a doua treime a secolului al VI-lea sau în primele decenii ale celei de a doua jumătăți a secolului al VI-lea; vezi și I. Nestor și E. Zaharia, *Materiale*; 10, 1973, p. 198 sq.

în mediul langobard și pînă în Franța și — fortuit — pînă în locuri neașteptat de îndepărtate. Stăruind însă asupra chorologiei lor un fapt se desprinde limpede. În marea lor majoritate cataramele de acest tip se concentrează de-a lungul cursului mijlociu și inferior al Dunării, la stînga și la dreapta acestui curs, mai numeroase la dreapta lui. Un mare număr dintre acestea din urmă fiind — fapt nu lipsit de anumite semnificații de ordin cultural-istoric — descoperite pe teritoriul Dobrogei²⁴.

Între piesele databile în cursul secolului al VI-lea și seria celor din secolul al XII-lea se situează una singură, piesă databilă în mod asigurat în cursul primei jumătăți a secolului al X-lea. Este vorba de o aplică, mai probabil de haruașament, recuperată din umplutura unui mormînt de călăreț, mormînt săpat pînă la o mică adîncime în umplutura unei locuințe de tip Dridu, locuință foarte probabil incendiată pe la începuturile secolului al X-lea²⁵.

Piesa în discuție, cordiformă, concavă, confecționată din bronz, prin turnare, păstrînd pe revers trei agățători din același metal, are marginile aversului striate și este decorată în cîmp cu obișnuita semipalmetă stilizată, realizată în relief plat, motiv constituind o caracteristică a artei stepelor (fig. 4,4). După opinia noastră, aplica trebuie să fi fost confecționată într-un atelier situat undeva în zona de sud-est a Ungariei sau în arealul cursului inferior al Mureșului, atelier ce păstra încă influențele de ordin tehnic și în tratarea subiectelor decorative de ordin principal, aparținînd atelierelor ce la sfîrșitul secolului al IX-lea și la începuturile secolului al X-lea confecționau piese similare sau, prin presare și gravare,

²⁴ În acest sens, J. Werner, *op. cit.*, și p. 45 și p. 46, harta 1 : pentru teritoriul României harta răspîndirii lor dată de J. Werner poate fi acum circumstanțiată după cum urmează, dispoziția pieselor în spațiul carpato-danubiano-pontic fiind, după opinia noastră, edificatoare : în afara pieselor deja citate (supra, nota 23) pentru Pecica (Banat), cf. I. Barnea, *Les monuments paléochrétiens de la Roumanie*, Roma, 1977, p. 249, fig. 99, 3—5 ; idem *Arta creștină în România*, I, București, 1979, p. 266, pl. 115, 1—3 ; Orsova, J. Werner, *op. cit.*, p. 45 și 46, harta ; Sucidava (Celei), *ibidem* ; Drobeta (Tr. Severin), D. Tudor, Drobeta 2, 1976, p. 127, m. 25, pl. VII, 3, XII, 3 ; Histria, I. Barnea, *Les monuments...*, p. 232, fig. 89, 9 ; Beroc (Piatra-Frecăței), A. Petre, *Materiale*, 8, 1962, p. 565—589, fig. 15 b 1 și 2 și fig. 16, b 1 și 2 : b 2 fiind o „aplică” ce reprezintă prin forma și compoziția decorului evident analogii, cei pușin de ordin principal, cu plăcile caracteristice cataramelor de „tip Sucidava” : idem, *Dacia*, N.S., 7, 1963, p. 347 ; I. Barnea, *Les monuments...*, p. 231—232, fig. 89, 5—8 ; Izvoarele (jud. Constanța), V. Culică, *Pontica*, 2, 1969, p. 367, fig. 3, 2 ; Tropaeum Traiani, în *Tropaeum-Traiani*, I, *Cetatea*, București, 1979, p. 192, fig. 174/10, 8 ; Dăncuși (jud. Vaslui), Gh. Coman, Danubius, 5, 1971, p. 78 ; la harta dată de J. Werner se mai pot adăuga și alte două piese din Iugoslavia, de la Vjesnik (zona Splitt) și Vjernik (zona Zagreb) — informații de la colegul Nicolae T. Dănilă, pentru care mi s-a mulțumim și pe această cale. Aici trebuie însă adăugate și alte două piese din Iugoslavia denumite „catarama bizantină”, citate de Arnulf Koilautz, în *Studijne Zvesti*, 16, Nitra, 1968, p. 151, fig. 8, 2, 4. Cu acest prilej arțagrem atenția și asupra unei piese similare, piesă care după ornamentul plăcii (trafor în semilună suprapus de două cercuri), forma și profilul ramei (spinel lipsește), pare databilă în cursul secolului al VI-lea sau, cel mai tîrziu, la începuturile secolului al VII-lea (o datare, la începuturile secolului al VI-lea ar putea înseamna, eventual, că ne aflăm în fața unui tip de cataramă imediat premergătoare cataramelor de tip „Sucidava” ; piesa se află în Colecția Severeanu, cu ul. n. număr de inventar 9057) ; în legătură cu istoria acestei epoci, cf. L. Hauptmann, *Byzantion*, 4, 1927—1928, p. 137—170 ; R. Vulpe, *Histoire ancienne de la Dobrouja*, București, 1938, p. 376, sqq. ș.a. ; în legătură cu evenimentele din ultimele decenii ale secolului al VI-lea considerăm și descoperirea de la Tirgșor, cf. Gh. Diaconu și P. Diaconu, *SCIV*, 13, 1962, 1, p. 163—173 ; în legătură cu problema în discuție vezi și C. Preda, în *Relations between the autochthonous population and the migratory populations on the territory of Romania* București, 1975, p. 224, sq. cu bibliografia ; în acest context nu este lipsită de interes și seria celor 7 monede bizantine descoperite în zona Albei, serie care începe cu anul 408 și se încheie cu anul 581, cf. Al. Popa — Gh. Fieșer, *Apulum*, 12, 1974-

²⁵ R. Heitel, *op. cit.*, p. 225.

din metale nobile, piese avînd, deseori, pe lingă un caracter ornamental, și unul funcțional.

În sprijinul datării aplicii de la Alba în prima jumătate a secolului al X-lea invocăm drept *terminus ante quem* datarea în a doua jumătate a secolului al X-lea a unei serii de aplici aflate în inventarele unor morminte descoperite mai de mult în cimitirele de la *Kecel* și *Kenezlő*, piese, în mod evident, prezentînd forme mai evolute ²⁶. În continuare, dacă considerăm datarea pieselor de la *Kecel* și *Kenezlő* un asigurat *terminus ante quem*, atunci datarea gamei decorurilor similare realizate la sfîrșitul secolului al IX-lea sau la începuturile secolului al X-lea pe o serie de piese, unele avînd un caracter funcțional sau ornamental (uneori îmbinîndu-se armonios), se poate considera un tot atît de asigurat *terminus post quem*. Aceasta întrucît gamele decorative aflate pe acest tip de piese, realizate și ele în relief plat prin aplicarea unor tehnici caracteristice orfevrării de origine orientală, stau la baza și — evident — constituie sursa de inspirație pentru decorul și pentru maniera în care a fost realizată aplica descoperită la Alba-Iulia ²⁷.

În legătură cu problema datării piesei de la Alba stă și relativ recenta descoperire pe valea Mureșului, la Blandiana (Alba), într-un mormînt de călăreț — cu un inventar și cu anumite detalii de ritual sepulcral ieșite din comun, complex funerar a cărui datare în cursul, primei jumătăți a secolului al X-lea pare a nu putea fi pusă la îndoială — a unor catarama de un tip absolut caracteristic epocii, așa numitele „*catarama în formă de liră*” ²⁸. Problema merită un scurt excurs.

După opinia noastră, acest tip de cataramă derivă din tipul de cataramă ovală (cu tendința spre forma în acoladă), cu axul spinului întărit la capete — caracteristică în epoca avară mijlocie și tîrzie — la care s-a adăugat un cadru rectangular, cu bara-bază întărită la capete, bară ce a asigurat astfel o legătură cu mult mai solidă între curea și cataramă. Oricum, tipul „*liră*”, ca și cel din care pare a deriva — cel puțin în mediul maghiar — a evoluat lent, fiind încă ușor de recunoscut în secolul al XII-lea, pentru ca în secolul al XIII-lea să dispară ²⁹. Este însă de remarcă în mod special faptul că expresiile inițiale ale acestui tip, ce pare să fi fost deja elaborat încă *înainte de pătrunderea triburilor maghiare în bazinul carpatic*, se mai mențin încă și la începuturile secolului al XI-lea ³⁰. Ca atare, cel puțin în Transilvania, o piesă de acest tip nu poate oferi o datare în

²⁶ Pentru Kénézlő, cf. Feltich N., *ArchÉrt*, 45, 1931, p. 78—112, în general: pentru *Kecel*, idem, *ActaArchHung*, 21, 1937, 1 și 2, p. CXVII și CXVIII.

²⁷ În acest sens, cf. Budinsky — Krieka V — Feltich N., *Das altungarische Fürstengrab von Zemplin*, Bratislava, 1973 — de pildă, ceșcuța din argint: *Important sites slaves in Slovakia*, Bratislava, 1978, p. 295 sq., fig. 124; aplică timpurie, la p. 226—227, fig. 93, 3: vezi și Kiss Lajos, în *ActaArchHung*, 1938 (textul german), p. 19—24, și planșele care însoțesc textul.

²⁸ Descoperirea este în curs de publicare: mulțumim și pe această cale autorilor ei, Gh. Anghel și H. Ciugudean (Muzeul Unirii, Alba-Iulia) de-a ne fi îngăduit efectuarea unor note privind inventarul acestui mormînt; catarama din mormîntul de la Blandiana sînt aproape identice cu o cataramă de acest tip descoperită la Tirgșor și discutată de R. Harhoiu, la ale cărui concluzii — în parte — ne asociem; vezi SCIV, 23, 1972, 3, p. 422—424.

²⁹ În sensul dat, cf. Eva Garam, *Das awarenzeitliche Gräberfeld von Kisköre*, Budapesta, 1979, la figură, inventarul M. 121, 12, și passim; pentru secolul al XII-lea, cf. Székely Zoltan, *Korunk Evk*, Cluj, 1973, p. 223, stînga sus.

³⁰ În acest sens, cf. R. Harhoiu, *op. cit.*, antamarea în discuție a inventarelor din cimitirele de la Nitra la Lupke și Pilin; supra, nota 26, *Kecel*; aici pot fi invocate și inventarele din cimitirul de la Tomnatec, cf. Kühn Lajos „... Nagyöszön”, în *ArchÉrt*, 31, 1911, p. 182 sq. și Kiss L., *supra*, nota 27.

cadrul unor limite cronologice strânse, mai degrabă ea poate fi cea datată mai precis, în funcție de mediul arheologic în care a fost descoperită.

Așadar, prezența lor nu va putea oferi o datare mai strânsă, de pildă, a complexului funerar de la Blandiana și nici nu vor putea fi invocate pentru a data mai precis unele descoperiri similare. În schimb, anumite elemente de ritual și anumite piese de inventar — între care se situează și aplicile -- vor putea, tot mereu, oferi date cronologice sigure, în limite destul de strânse, fapt ce va permite interpretări de ordin istoric ferite de erori grave.

Mai departe, trecem la descrierea și — în actualul context — la un mai strâns comentariu privind piesele de metal descoperite în necropola catedralei I, piese databile, cu toată siguranța, în cursul secolului al XII-lea. Reamintim și faptul că noi am cercetat din această mare necropolă 291 de morminte, datate — între altele — și pe baza unei serii de 24 de monede descoperite *in situ*, monede ce încep cu emisiuni ale regelui Coloman (1095—1114) și se încheie — fără a înregistra vre o întrerupere — cu emisiuni ale regelui Bela III (1172 — 1196). Adăugăm și faptul că, din această necropolă, mai de mult, au mai fost cercetate 26 de morminte, datate și ele — la fel în mod asigurat — în cursul secolului al XII-lea ³¹.

Dispoziția mormintelor în teren, în special gruparea lor (*prin supra-puneri*) în anumite spații, în contrast cu dispoziția lor în șiruri, aflate în tre spațiile aglomerate, ne determină să credem în existența unor porțiuni din teren rezervate unor anumite grupuri familiale și — în continuarea acestor observații — lipsa, frapantă, a unor morminte în zona absidei altarului catedralei I b ne determină totodată să credem că în acel spațiu orice rezervare era interzisă.

În legătură cu ritualul ce se consuma în cursul înhumării un fapt apare ca sigur. Moneda-obil ce se depunea în mormint era plasată *pe gura* celui decedat și nu — după cum se mai afirmă uneori — în gură.

În morminte, drept obiecte de inventar, apar cunoscutele inele de timplă cu un capăt în formă de S — foarte probabil, prezența lor fiind de pus în legătură și cu fixarea părții din giulgiu ce acoperea capul — precum și tot atit de cunoscutele inele de deget, lucrate din porțiuni de sîrmă îndoite pe lung, împletite și apoi răsucite într-o singură direcție (unul din capete fiind ținut fix), pentru ca la sfîrșit capetele să fie ciocănite, la cald, rigidizînd astfel forma și diametrul dat al piesei (fig. 4.9—11). Aceeași tehnică se aplica și la confecționarea inelelor de timplă. În marea lor majoritate ele au fost lucrate din porțiuni de sîrmă din bronz sau argint, de obicei circulare în secțiune, unul din capetele sîrmei fiind ciocănit la cald. se pare, cu un mic ciocan din lemn. După unele informații operația se executa pe o nicovală de mici dimensiuni avînd, în secolul al XII-lea, uneori, suprafața striată; modelul apărea astfel pe capătul aplatizat al inelului, capăt ce, în final, era îndoit și rulat în forma dorită. La cîteva dintre exemplarele descoperite în necropola de la Alba Iulia sîrma, în secțiune, era semicirculară (de fapt, spre exterior, concavă). într-un singur caz, sîrma prezenta o secțiune triunghiulară. Diametrul inelelor de timplă, indiferent de perioadă, a variat, între 12 și — maximum. — 35 mm

³¹ Cf. R. Meitel, *op. cit.*, p. 228; K. Horedt, SCIV, 5, 1954, 3—4, p. 504; idem, *Untersuchungen zur Frühgeschichte Siebenbürgens*, București, 1958, p. 69 sq., cu bibliografia (vezi și p. 141); în legătură cu datele arheologice ce vor fi discutate în text, idem, *Contribuții la istoria Transilvaniei, sec. IV—XIII*, București, 1958, p. 118 sq. și p. 138—140; precizăm și cu acest prilej faptul că materialul osteologic recoltat de noi se află de mai mult timp în atenția centrului de antropologie din Iași de la care — în continuare — așteptăm un răspuns.

(fig. 2,2—4 ; fig. 4,5,6, 12—14) ³². Precizăm aici și faptul că inelele de tâmplă cu plăcuța striată apar încă de la începuturile necropolei (cu monedă, Coloman) și totodată faptul că, în general, cel puțin în aria Transilvaniei intracarpatică, ele nu apar înainte de secolul al XII-lea ³³.

În ceea ce privește diametrul inelelor de deget el s-a înscris, cu foarte puține excepții, de la 16 la 22 mm. Două însă dintre aceste excepții sînt de amintit în mod aparte. Astfel, în M.209, mormînt databil pe la mijlocul secolului al XII-lea, pe lingă două inele de tâmplă din bronz, de mici dimensiuni, aflate, ca de obicei, lingă oasele temporale, pe o falangă a mîinii drepte a fost găsit un inel de argint, masiv, cu diametrul maxim de 30 mm. Inelul a fost confecționat prin răsucirea într-o singură direcție, a unei bare de sîrmă, subțire, de data aceasta însă îndoită, pe lung, în trei, ceea ce în final a condus la aplatizarea — prin ciocănire — a celor două capete îndoite, capetele rămase libere fiind colate la începutul celor aplatizate, evident, prin același procedeu (fig. 2,5 ; fig. 4,7) ³⁴. În M. 237, la fel pe o falangă a mîinii drepte (de remarcat, inelele apar întotdeauna la mîna dreaptă), a apărut un inel de argint (aliaj ?), lucrat dintr-o singură bară (foarte probabil prin ciocănire la cald și nu prin turnare) inel decorat — caz unic — prin excizarea unor părți din corp (fig. 2,6 ; fig. 4,8). În mormînt, lingă partea dreaptă a maxilarului inferior, a apărut și o monedă din argint de la Geza II (1141—1162). Cu excepția a două dintre ele inelele de deget au apărut numai în mormintele în care s-au descoperit și inele de tâmplă. La fel, *in situ* — adică pe lingă oasele temporale — au apărut 48 inele de tâmplă dintre care 45 cu un capăt în formă de S și 3 cu un capăt aplatizat (fig. 2,7,8 ; fig. 4,12,13). 18 dintre mormintele conținînd piese de inventar sepulcral — odată cu alte 73 aflate în același mediu stratigrafic — au fost datate, în mod strîns, pe baza seriei de monede amintite. Din 27 de monede din cursul secolului al XII-lea, *in situ*, au apărut 22 de monede din argint și două din bronz, acoperind perioada de la Coloman (1095—1114) pînă la, inclusiv, Bela III (1172—1126). Dintre inelele de tâmplă numai șase sînt din argint, iar dintre inelele de deget numai trei. Într-un mormînt nederanjat, a apărut un singur inel de tâmplă lingă osul temporal drept, împreună cu un „ac de păr”, cu buton sferic, de un tip caracteristic pentru secolul al XII-lea ³⁵. După resturile unor piese sau monede găsite în poziții secundare și după urmele de oxizi aflate pe oasele unora dintre scheletele cercetate numărul pieselor de inventar și a monedelor-obol trebuie să fi fost, cel puțin, de trei ori mai mare.

În legătură cu inelele de tâmplă mai amintim și alte două cazuri de excepție. Într-un mormînt datat cu o monedă de la Coloman, au apărut patru inele de tâmplă, două terminate în S și două cu unul din capete aplatizat, precum și un inel de deget din bronz. Într-un alt mormînt, datat și el printr-o monedă de la Coloman, pe lingă două inele de tâmplă obiș-

³² Cf. R. Heitel, RRHA, 2, 1972, p. 141—143 și *passim*; în legătură cu evoluția dimensiunilor și a datării lor, *ibidem*, p. 155, notele 8 și 9; în legătură cu aceste probleme, vezi și, Heinrich Rempel, *Reinheingraberfriedhöfe des 8—11. Jahrhunderts aus Sachsen Anhalt, Sachsen und Thüringen*, Berlin, 1966, în general, p. 57, 62, fig. 5 și pl. 23; în legătură cu problema tehnicilor în care erau confecționate aceste piese mulțumim și pe această cale colegului Ștefan Olteanu pentru informațiile date.

³³ Toate informațiile obținute pînă astăzi, la paisprezece ani de la publicarea articolului din RRHA (*supra* n. 32) au confirmat această constatare.

³⁴ Vezi și *ibidem*, p. 142 sq și fig. 2.

³⁵ Cf., *supra*, nota 31, Kurt Floredt, lucrările și locurile citate : R. Heitel, *op. cit.*, p. 154, nota 7.

nuite, a apărut și un al treilea, la fel din bronz, din păcate cu o parte ruptă din vechi, inel ce a păstrat pe fragmentul de tijă rămas restul unei monturi, foarte probabil în formă de globuleț (fig. 4, 15). Aproape sigur, pe partea ce lipsește a existat o montură identică și capătul în S sau rulat (lipsește și probabil pereche a acestui tip de inel)³⁶.

Am precizat într-un loc³⁷ faptul că monedele de la Bela III marchează încheierea fazei din secolul al XII-lea a necropolei primei catedrale și că după un „hiatus” de 8 ani apar — datate în cursul primei jumătăți a secolului al XIII-lea — o serie de morminte definite de noi drept *morminte în cistă din cărămidă cu o nișă pentru cap*. Avem acum dovada că ele aparțin unor coloniști germani, aduși de Andrei al II-lea (1205—1235), din momentul când a hotărât începerea construcției actualei catedrale³⁸.

În încheierea acestei părți, ținem să precizăm următoarele: datele obținute în necropola catedralei din secolul al XII-lea — desigur, alături de multe altele — vor contribui la o mai bună înțelegere și interpretare a fenomenelor de ordin social-economic-cultural caracteristice societății transilvane din secolele XI—XII, în sensul că vor contribui la clarificarea fenomenului prin care procesul de evoluție a acestei societăți s-a reflectat în modul de organizare a necropolelor, a ritualurilor — știut este, atât de conservatoare. Ca atare, va trebui tot mereu să se țină seama de *apartenența etnică* a celor aflați într-o necropolă sau alta, ideal, într-un mormânt sau altul, pentru a evita astfel generalizări inadvertente în raport cu istoria — în special social-culturală — a unui etnos sau altul³⁹.

Din punct de vedere cultural piesele din inventarele aflate în necropola din secolul al XII-lea aparțin *culturii Bielo—Brdo*. În aria municipiului Alba-Iulia descoperiri similare datate în secolele al XI-lea și al XII-lea s-au efectuat de mai de mult sau, relativ, recent⁴⁰.

Elementele caracteristice acestei culturi în secolele XI—XII, în Transilvania, s-au răspândit de la *vest spre est*⁴¹. Inițial, ele au fost vehicu-

³⁶ După opinia noastră aceste monturi constituie, pe de o parte, un ecou al monturilor similare, unele bogat ornamentate în stilul caracteristic mediului de artă bizantin — aflate pe inele de templă de același tip descoperite — până acum — cu precădere, în Europa centrală (în acest sens, vezi, H. Rempel. *op. cit.*, fig. 10, b, d, e, g și *passim*), iar pe de altă parte, un ecou tardiv al influențelor provenite în cursul formării culturii Bielo Brdo din cultura Köttlach: în acest sens, cf., dr. Fischbach Otto, ArchÉrt, 1897, p. 141 sq, piesă din cimitirul de la Krungl identică cu o piesă „de la Kettlach” (apud dr. Fischbach Otto, nota 3).

³⁷ R. Heitel, SCIVA, 36, 1985, 3, p. 228 sq.

³⁸ În acest sens, cf. Volker Vogel, Archäologisches Korrespondenzblatt, 1, 1972, p. 69—37, ciste identice; în legătură cu alte tipuri de ciste caracteristice germanilor, de pildă, cf., Arnold Tschira, în *Neue Ausgrabungen in Deutschland*, Berlin, 1958, p. 481 sq; R. Heitel, *Monumentele medievale din Sebes—Alba*, București, 1964 text și fig. 7; idem, RRHA 2, 1972, p. 149 și fig. 7; ciste aparținând coloniștilor germani s-au descoperit și în Ungaria: de pildă, cf. István Méri, Régészeti Füzetek, 2, 1964, 12, p. 80 și 82; pentru datare vezi și pl. I, 4;

³⁹ În acest sens vor trebui judecate și încercările făcute până acum în direcția de cercetare amintită; vezi, de pildă, Bakó Geza, în SCIV, 23, 1972, 1, p. 83—91.

⁴⁰ În acest sens, cf. K. Horedt, *Untersuchungen...*, p. 52—69 (unde se amintește și descoperirea unui craniu trepanat ca și în mormintul 24 de la Ilunedoara) și fig. 11, 12, 13, 14, 15, 16 și 17; idem, Contribuții..., p. 116 sq.; idem, SCIV, 5, 1954, 3—4, p. 503 sq; pentru Ilunedoara, Marlon Roșka, Dolg, Cluj, 1913, p. 165 sq, și Ernő Kövári, Dolg, Cluj, 2, 1911, p. 314 sq; în acest context vor trebui rețutate și unele dintre pertinentele observații publicate de Dorin Popescu, în Materiale, 2, 1956, p. 124—152, în legătură cu cimitirul de la Vârșand; recent, în zona necropolelor situate la nord-vest de catedrală a apărut și un cimitir ale cărui începuturi sint, cel mai devreme, databile în a doua jumătate a secolului al XI-lea (necropola IV, după notația noastră), cimitir — cercetat de colegul M. Blăjan.

⁴¹ În acest sens, R. Heitel, RRHA, 2, 1972, p. 140—143; 146—148; cu rectificarea necesară a datării în secolele X—XI — cum, greșit, apare în text — a culturii de tip Dridu, în secolele IX—X.

late de maghiari (după unele opinii, de slavo-maghiari), dar, în cadrul unui complex proces de natură istorică ele au fost preluate și de români. Dealtfel — după cum, într-o manieră sau alta se și recunoaște — în chiar procesul de structurare a grupurii Bielo-Brdo, pe lângă slavo-maghiari, au contribuit și anumite grupuri de populații considerate... „alogene” (sic ? !)⁴².

După opinia noastră, inelul de timplă cu un capăt în formă de S — ale cărui origini au constituit de la bun început o problemă aparte⁴³ — apărut în mediul de tradiție provincial-romană din bazinul carpatic în urma unui lung proces de evoluție⁴⁴, în cursul secolului al IX-lea apare deja într-o formă elaborată, într-un mediu etnic eterogen, în care se recunoaște și prezența unei populații romanizate, de fapt, în realitate, o populație ce poate fi definită — în adevăratul sens al termenului — drept *romanică*⁴⁵.

Apariția lui (ca dealtfel și a unor coliere din sîrmă împletită) încă de pe la sfîrșitul secolului al IX-lea explică începuturile fenomenului răspîndirii lui spre est, inițial — fapt deosebit de important — datorită unor influențe provenite din mediul de cultură carolingiană, înainte de formarea culturii Bielo-Brdo propriu-zise⁴⁶. Din alte cauze (vom reveni asupra problemei cu alt prilej), în cursul secolului al X-lea el apare și în Transilvania, la fel, înainte de pătrunderea culturii Bielo-Brdo⁴⁷.

În Transilvania, odată cu apariția culturii Bielo-Brdo, din punct de vedere cultural, nu mai avem de-a face, la modul propriu, cu o cultură de tip Dridu-Alba-Iulia. Faptul este marcat în mod evident de fenomenul

⁴² De pildă, cf. Kiss Attila, A Janus Pannonius Múzeum Évkönyve, 19, 1975, p. 77 și passim; în această direcție de cercetare va trebui reluată și „ipoteza românească” după cum a denumit-o, inspirat, D. Popescu, *op. cit.*, p. 136—139.

⁴³ De pildă, cf. Liubor Niederle, *Manuel de l'antiquité slave*, II, Paris, 1926, p. 88, sq și passim.

⁴⁴ În acest sens, cf. Maria Comșa, *Romanoslavica*, 16, 1968, p. 459, cu bibliografia.

⁴⁵ În legătură cu această problemă, cf. K. Attila, A Janus Pannonius Múzeum Évkönyve, 9, 1965, p. 81—123; Agnes Cs. Sós, *Die Slavische Bevölkerung West Ungarns in 9. Jahrhundert*, München, 1973, p. 82 și passim; R. R. Heitel, *SCIVA*, 34, 1983, 2, p. 111, 113 ș.a.

⁴⁶ În legătură cu problema difuzării acestui tip de inel de timplă spre est, înainte de formarea culturii Bielo-Brdo, precizăm următoarele: acest inel apare în cadrul culturii Kottlach, de pildă, în cimitirul de la Krungl, cimitir care, după inventarele lui sepulcrale nu poate fi, în nici un caz, datat în cursul secolului al X-lea (după cum s-a încercat). ci doar, eventual, la începuturile secolului al X-lea — sfîrșitul lui: vezi, dr. Fischbach Otto, *op. cit.*, p. 141 și pl. VI, 10, 11, VII, 8, VI, 8 (piesă de certă tradiție avară), VI, 3 etc.; inelele de timplă de la Krungl explică și descoperirea de la Sălacea (cf. N. Chidioșan, *SCIV*, 20, 1969, 4, p. 611—615), fapt sesizat și de autorul descoperirii dar care, totuși, a acceptat o datare în secolul al X-lea, deci în epoca de maximă activitate războinică a triburilor maghiare. După opinia noastră cimitirul de la Sălacea este databil — pentru a invoca acum, *pro causa*, și două evenimente de caracter istoric — între 892 și 907 (aluzie la atacurile lui Arnulf de Carintia și pătrunderea maghiarilor în Pannonia). În acest sens — înșind cont tot mereu și de realitățile cultural-istorice cîte se cunosc —, vezi și I. Karošec, *ActaArchifung*, 1965, p. 59—63, unde găsim subliniată și problema populației romnice: la fel, în același sens, period. cit. la p. 83—86, intervenția lui H. Mitschamärheim; în legătură directă cu problema în discuție, vezi și, de pildă, Herwig Friesinger, *Mitteilungen der Prähistorische Kommission der Osterreichischen Akademie der Wissenschaften*. 15—16, 1971—1974, p. 10 și pl. 23; în legătură cu pătrunderi în intracarpaticul transilvan a unor elemente de ordin cultural provenite din mediile de cultură carolingiană, vezi și R. R. Heitel, *SCIVA*, 33, 1983, 2, p. 103, 107 și passim.

⁴⁷ Mai multe inele de acest tip au apărut în inventarele unor morminte aparținînd necropolei III de la Alba-Iulia, necropolă databilă în cursul secolului al X-lea și — poate — în cursul primei jumătăți a secolului al XI-lea: informații de la colegul H. Ciugudean căruia îi mulțumim și pe această cale.

dispariției ceramicii cu decor lustruit caracteristică culturii Dridu. Spre sfârșitul secolului al X-lea un fenomen similar remarcăm și la sud și est de Carpați, acolo datorită procesului de pătrundere a triburilor de războinici pecenegi. Ca atare, de o cultură, propriu-zisă, de tip Dridu—Alba-Iulia, inițial constituind o expresie a populației romanice din sud-estul Europei, *nu poate fi vorba decât în secolele IX—X*. Pentru judecarea istoriei Transilvaniei în cursul secolelor IX—XII faptul prezintă o importanță cu totul deosebită ⁴⁸.

Utilele piese pe care le mai amintim au fost descoperite într-un strat databil în secolele XVI—XVII și într-un mormint din secolul al XVIII-lea. Este vorba de un bolț de arbaletă și un plumb (fig. 4,16) sigilar, iar din mormint o cataramă din bronz (cadru din bronz este, foarte probabil, roman), cu spinul din fier ⁴⁹.

DIE WICHTIGSTEN ERGEBNISSE DER IN DER SW-ZONE DER BURG VON ALBA IULIA DURCHFÜHRTEN ARCHÄOLOGISCHEN AUSGRABUNGEN

ZUSAMMENFASSUNG

In diesem zweiten Aufsatz, der den bei der römisch-katholischen Kathedrale von Alba Iulia durchgeführten archäologischen Forschungen gewidmet ist (der erstere, der sich auf die archäologische Stratigraphie bezog, erschien in SCIVA, 3/1985), behandelt der Verfasser einige während der Ausgrabungen *in situ* aufgefundene Metallgegenstände, die meisten davon aus Bronze oder Silber.

Aus den Schichten des 2. Jhs. werden u.a. drei Fibelbruchstücke aus der Kategorie der „*kräftig profilierten Fibeln*“ erörtert. Aus den Schichten des 3. Jhs. werden neben einer bronzenen Scharnier ein Bruchstück einer „*T-Fibel mit Scharniereinrichtung*“ eine bronzene „*Kniefibel*“ sowie eine silberne Fibel mit dreiteiligem Bügel behandelt. Das letzte Fibelbruchstück ist, seinen Fundumständen nach, zwischen 250—270 zu da-

⁴⁸ Un proces similar cu cel ce a condus în cursul secolului al X-lea la modificarea direcțiilor de evoluție a faciesurilor culturale de natură romanică din sud-estul Europei s-a consumat în aceeași epocă și în aria culturii Saltovo—Maiățk, cultură ce — *după opinia noastră, datorită unui complex fenomen de congruență* — prin una din expresiile ei majore — *ceramica* — apare ca direct înrudită și totodată — fapt plin de semnificații — contemporană cu faciesurile culturale din sud-estul Europei. În ceea ce privește procesul de întrerupere a evoluției culturii de tip Dridu—Alba-Iulia în Transilvania intracarpatică primele observații le-am efectuat noi (cf. R. Heitel, RRHA, 2, 1972, în special, p. 140—148; idem, SCIVA 34, 1983, 2, în general; idem, SCIVA, 36, 1985, 3, p. 224 sq și, în sensul dat, p. 230). Din a doua jumătate a secolului al X-lea un proces similar s-a consumat și la nord de gurile Dunării, în Cimpia Munteniei la dreapta Dunării datorită în special atacurilor pecenege. În acest sens, de pildă, cf. Petre Diaconu, Studii. Revistă de istorie, 5, 1965, p. 1129; Mihai Sâmpetru, Dacia, N.S. 18, 1974, p. 260 sq, Maria Comșa, *Cultura materială veche românească*, București, 1978, în general; și dincolo de unele aserțiuni și ipoteze greu de acceptat, vezi și Victor Spinci, *Realități etnice și politice în Moldova meridională în secolele X—XIII*, Iași, 1985, p. 64 și passim. În legătură cu datarea pe cât posibil mai strinsă a ceramicii cu decor lustruit din perioada în discuție se poate de acum lua în considerare și importanța descoperire efectuată în nord-estul Bulgariei unde a putut fi datată și pe baza unei monede aflată *in situ*, monedă de la Leon al VI-lea și Alexandru emisă la Constantinopol între anii 886—912; cf. Kazimir Konstantinov, *Godinsnik na Muzcite ot severnoto Bulgarii*, 3, 1977, p. 30—37; mulțumim și pe această cale colegului Ernst Oberländer pentru faptul că ne-a atras atenția asupra acestei descoperiri.

⁴⁹ Piesele au fost văzute și datate la fel și de Adrian Bătrina căruia îi mulțumim și pe această cale.

tieren und läßt sich wahrscheinlich in die Gattung der Vorformen der „Zwiebelknopffibel“ einordnen.

Aus den Schichten des 6. Jhs. werden eine kreisförmige Beschlagplatte (vom Zaunzeug?) und eine kleine Schilddornschnalle mit unmittelbaren Gegenstücken in Moreşti analysiert. Weiter wird eine engere Datierung einer in einer Wohnung aus dem 6. Jh. gefundenen bronzenen Gürtelschnalle vom Typ *Sucidava* angestrebt. Der Meinung des Verfassers nach, konnte dieser Typ links der Donau nur zufällig nach dem Sturz des gepidischen Herrschaftszentrums von Sirmium im Jahre 582 und nach 587, einem der bekannten Zeitpunkte der awarischen Raubzüge südlich der Donau, eindringen. Der Verfasser stellt die links und rechts der Donau und in Siebenbürgen liegenden Fundorte der Schnallen von diesem Typ fest (Anm. 23u.24). Aus dem betreffenden Verbreitungsbild scheint ersichtlich zu sein, daß sich die Werkstätten in denen dieser Typ hergestellt worden ist, in der Umgebung von Sirmium, wie auch rechts, der Donau — bis 602 — befunden haben.

Auf Grund einiger sicheren archäologischen Beobachtungen und von stilistischen Bemerkungen ausgehend, bespricht der Verfasser die Datierung in die erste Hälfte des 10. Jhs. einer in einem Reitergrab gefundenen Gürtelplatte. Das Reitergrab überschneidet eine Wohnung der *Dridu—Alba Iulia*-Kultur aus der zweiten Hälfte des 9. Jhs., welche wahrscheinlich durch Brand Anfang des 10. Jhs. zerstört wurde.

Was den herzförmigen Gürtelbeschlag anbelangt, erörtert der Verfasser in einem kurzen Exkurs auch einige Fragen der leierförmigen Schnallen. Er kommt auf folgende Schlußfolgerungen : a) dieser Schnallentyp wird von dem ovalen Bügel hergeleitet der für spätarawische Zeit charakteristisch war ; b) im ostmitteleuropäischen Raum kann seine Entwicklung seit der zweiten Hälfte des 9. Jhs. bis in die zweite Hälfte des 12. Jhs. verfolgt werden (Anm., 27) ; c) vom strukturellen Standpunkt (und vom Standpunkt der Verzierungsmotive aus) ist die Entwicklung dieses Typs bis Anfang des 11. Jhs. schwer zu verfolgen, wobei die Veränderungen bedeutungslos sind. Abschließend werden die aus dem Grund einer Reihe von Münzen datierten (12. Jh). Gräberfeld stammenden Metallbeigaben vom Typ *Bielo-Brdo* der Untersuchung unterzogen.

Es wird darauf hingewiesen, daß sich die Schläfenrige mit S-förmigem Ende wahrscheinlich unter karolingischen Einflüssen schon vor dem Auftreten der *Bielo-Brdo*-Kultur verbreiten (die Frage wird auch in Verbindung mit dem Eindringen einiger für die *Köttlachkultur* kennzeichneten Elemente behandelt).

Eine letzte Schlußfolgerung bezieht sich darauf, daß es von einer *Dridu—Alba Iulia—Kultur* als solchen nur in den 9.—10. Jh. die Rede sein kann. In Südsiebenbürgen wird im 11. Jh. ihre Entwicklung durch die Magyaren und in den östlich und südlich der Karpaten gelegenen Gebieten durch die *Petschenegen* abgestoppt. Diese Erscheinung wird offensichtlich von dem gleichzeitigen Verschwinden der Keramik mit geglätteter Verzierung zum Ausdruck gebracht. Der Verfasser wird auf diese Fragen in einem zukünftigen Aufsatz über die im Bereich der römisch-katholischen Kathedrale entdeckte Keramik zurückkommen. Was die Datierung der Anfangsphase der heutigen Kathedrale in die erste Hälfte des 13. Jhs. anbelangt, weist man auf die mit Münzen vom König *Andreas II.* (1205—1235) datierten und der Meinung des Verfassers nach den deutschen Ansiedlern angehörigen Ziegelkistengräber hin.

Abb. 1. 1 Gürtelbeschlag (Bronze); zweite Hälfte 2. Jh.; 2 Scharnier (Bronze); erste Hälfte 3. Jh.; 3 Fragment einer T-Fibel mit Scharniereinrichtung (Bronze); 4 Schlüssel (Bronze); erste Hälfte 3. Jh.; 5 Fibel (Bronze); erste Hälfte 3. Jh.; 6 Fibel (Silber); erste Hälfte 3. Jh.; 7 Fragment einer Zwiebelnopffibel; zweite Hälfte 3. Jh. (250—270?).

Abb. 2. 1 Gürtelschnalle vom Typ Sucidava (Bronze); zweites Drittel 6. Jh.; 2—4 Schläfenringe; 5 Fingerring (Silber); 12. Jh.; 6 Fingerring (Silber mit Legierung?); 12. Jh.; 7—8 Schläfenringe mit flachem Ende; erste Hälfte 12. Jh.

Abb. 3. 1 Pfeil (Eisen); Anfang 2. Jh.; 2 Fragment einer kräftig profilierten Fibel (Bronze) mit einer Münze aus der Zeit Trajans (98—117); 3 Fragment einer Fibel (Bronze); mit einer Münze von Antoninus Pius (139—161); 4 Fibel mit „halber Scheibe“ (Bronze); 2. Jh.; 5 Scharnier (Bronze); erste Hälfte 3. Jh.; 6 a, b. Fragment einer T-Fibel mit Scharniereinrichtung (Bronze); 7 a, b, c. Kniefibel (Bronze); erste Hälfte 3. Jh.; 8 Fibel mit dreiteiligem Bügel (Silber); erste Hälfte 3. Jh.

Abb. 4. 1 Zaumzeuggegenstand (Bronze); zweites Drittel 6. Jh.; 2 Schilddornschnalle (Bronze); zweites Drittel 6. Jh.; 3 Gürtelschnalle vom Typ Sucidava (Bronze); zweites Drittel 6. Jh.; 4 Gürtelbeschlag (Bronze) — herzförmig; erste Hälfte 10. Jh.; 5—6 Schläfenringe; 7 Fingerring (Silber); 12. Jh.; 8 Fingerring (Silber mit Legierung?); 12. Jh.; 9—11 Fingerringe 12. Jh.; 12 Schläfenring; 13—14 Schläfenringe mit flachem Ende; erste Hälfte 12. Jh.; 15 Schläfenring mit Kugel; erste Hälfte 12. Jh.; 16 a, b Bleisiegel; erste Hälfte 17. Jh.

MOȘTENIREA MATERIALĂ A ANTICHITĂȚII ÎN DISTRICTUL HAȚEGULUI (EPOCA PRERENASCENTISTĂ ȘI A RENAȘTERII TIMPURII)

de ADRIAN ANDREI RUSU¹

La începuturile evului mediu, odată cu revenirea la forme de civilizație superioară, antichitatea daco-romană a cunoscut expresii de resurrecție. Nu îndeajuns anchetate, dar totuși regăsite în paginile cu alte destinații, aceste prelucrări ale tezaurului material antic merită cunoscute, inventariate și analizate. Se dovedește astfel că destule fortificații începuseră a fi reluate: zidurile de piatră care închideau Porțile Meseșului au devenit prisăci¹, incintele Apulumului, Napocci, Potaisei și Cenadului dobîndeau o nouă funcționalitate², în timp ce micile auxiliare ale limesului dacic ispiteau amenajări medievale³. Drumurile romane orientau pătrunderea ultimilor migratori și cuceritori, dar contribuiau sensibil și la revigorarea comerțului cu sare și produse de lux. Ici-colo reapare plastică romană pusă în opere romanice și gotice, monedele se transformau în podoabe⁴, gemele în sigilii⁵ etc.

În Hațeg, strînsa împletire roman-medieval a produs cîteva interpretări istoriografice deformate, de largă circulație. Spre exemplu Densusul, din secolul al XVIII-lea și pînă în pragul secolului nostru a purtat etichete de felul „mausoleu al lui Longinus Maximus” ori „templu al zeului Marte”⁶. Într-o situație analoagă s-a găsit și cetatea Hațegului (Subcetate, com. Sintămărie—Orlea). De la Giovanni Andrea Gromo (1564) și pînă la *Tabula Imperii*, donjonul cu bază hexagonală a fost

¹ Anonymus, *Gesta Hungarorum*, cap. XXII, în G. Popa-Lisseanu, *Izvoarele istoriei românilor*, I, București, 1934, p. 43. Discuția rămîne deschisă pentru fortificațiile de graniță din sud-estul Transilvaniei. Despre problematica lor vezi G. Téglaș, HIRTÉ, 8, 1893—1899, p. 53—59, K. Horedt, SCIVA, 25, 1974, 4, p. 557—558, G. Ferenczi, I. Ferenczi, ActaMN, 16, 1979, p. 424—426.

² Apulum — M. Rusu, AIIACN, 22, 1979, p. 59—60; Napoca — cercetări inedite I. Mitrofan, P. Iambor, Șt. Matei (vezi și A. A. Rusu, Studia Univ. „B. B.”, Hist., 25, 1980, p. 12); Potaisa — P. Iambor, ActaMN, 14, 1977, p. 309—314; Cenad — M. Rusu, *loc. cit.*, p. supl.

³ Mai ales pentru categoria turnurilor de observație și a micilor burgusuri vezi M. Rusu, în *Sub semnul lui Clio*, Cluj, 1974, p. 270—271; I. Ferenczi, SCIV, 10, 1959, 2, p. 341—342; N. Gudea, ActaMN, 8, 1971, p. 513. Pentru castre vezi situația de la Sărățeni la Z. Székely, *Materiale*, 8, 1962, p. 330, 336.

⁴ Spre exemplu Fl. Mîrțu, Rev. Muz. 5, 1968, p. 449—450.

⁵ Emil Vrîtosu, *Din sigilografia Moldovei și a Țării Românești*, în *Documente privind istoria României. Introducere*, II, București, 1956, p. 510; S. Jako, *Sigilografia*, cu referire la Transilvania (pînă la sfîrșitul secolului al XV-lea), în *vol. cit.*, p. 588.

⁶ Referințele la V. Vătășianu, ACMIT, 2, 1929, p. 38.

privit ca un turn roman de pază⁷. Exemplificările nu sînt decît cele mai notorii.

Chiar dacã în mentalul medieval timpuriu ruina ocupa locul ei în rîndul furnizoarelor de spaime endemice, ne vine greu sã prelungim fenomenul în Hațeg, pe un anume segment cronologic. Albeața vechilor zidiri a fost atît de frecventã încît peisajul natural local nu era imaginabil fãrã ele. Iar dacã pãrãginirile nu speriau mai mult decît alt fenomen natural cotidian, stadiul urmãtor, al poziției active fațã de ele, trebuie admis aproape de la sine. Fenomenul relației materiale cu antichitatea nu s-a întrerupt în Hațeg practic niciodatã. Deocamdatã cel puțin Sarmizegetusa aglomereazã mai multe descoperiri imediat posterioare veacului III. Monede, fibule, ceramicã, ziduri „seci” au apãrut izolat, fãrã sã defineascã orizonturi stratigrafice clare⁸. Pînã acum este destul de limpede cã apariția satului medieval Britonia — Grãdiște se leagã nemijlocit de suprafața ruinatã a orașului, respectîndu-i trama stradalã prin noile ulițe. Geneza lui probabilã se fixeazã documentar în jurul secolelor XII — XIII, pentru ca la 1377 sã fie o certitudine⁹.

Circulația medievalã pe drumurile romane ale Hațegului rãmîne fapt cert. Șoseaua de pe direcția Sarmizegetusa — Ostrov — Unciuc — Sinpetru — Sîntãmãrie Orlea și în continuare spre nord, pe valea Streiului¹⁰ are traseul bine vizibil și — de subliniat —, fãrã elemente care sã comporte reparații competente (poduri, terasamente). O a doua, urmînd Streiul spre izvoare, cãtre Fasul Merișor, a fost mai mult presupusã, fãrã a fi și regãsitã¹¹. Sute de ani, pe direcțiile trasate de legionarii romani, s-au desfășurat toate mișcãrile vieții locale. Cucerirea și controlul autorității regale maghiare s-au împlinit pe aceleași direcții. La întretãierea lor s-au așezat cele douã colonii de „oaspeți” și tot acolo și-au depãnat istoria singurele tîrguri districtuale. În sfîrșit, incursiunile turcești s-au derulat, în egalã mãsurã, pe axele desemnate (1420 — 1438 etc.).

Cu suficient timp înaintea reluãrii arhitecturii medievale de piatrã se întrevãd cîteva direcții în atitudinile locale. Pentru un prim aspect îl vom cita pe cãlãtorul Reichersdorffer: „romãnii rãscolesc mormanele de dãrîmãturi [din Sarmizegetusa — n.n.] și scot la ivealã din mãruntaiele pãmîntului pietre scumpe și medalii, atît de aur, cît și de argint...”¹². O poziție antiarheologicã, ca aceea a cãutãtorilor de comori, precede orice alt interes posibil.

Cîteva situații surprinse de noi în cercetarea arheologicã a unor obiective medievale extind sensurile operației de scotocire amintite în secolul al XVI-lea. În cetatea Hațegului, constructorii au purtat din *villae* rustice apropiate, alãturi de materialul de construcție precumpãni-

⁷ *Cãlãtori strãini despre țãrile romãne*, București, 1968, p. 317, 330. În continuare, sinteza bibliograficã pînã la zi vezi la A. A. Rusu, *Sargetia*, 16 — 17, 1982 — 1983, p. 333 — 334.

⁸ R. Popa, Șt. Matei, V. Eskenasy, I. Chicideanu, G. Iuga, *Materiale*, 13, 1979, p. 315 — 317.

⁹ *Ibidem*. Vezi și R. Popa, *Magazin istoric*, 11, 1977, nr. 8 (125), p. 2 — 4, 14.

¹⁰ Pentru partea inițialã a traseului (Sarmizegetusa — Ostrov), vezi în detaliu D. Ursuțiu, A. Mitulescu, P. Paul, *Sargetia*, 16 — 17, 1982 — 1983, p. 205; de la Ostrov — Unciuc și Sãcel — Sinpetru, referința la Șt. Moldovan, *Foaie pentru minte, inimã și literaturã*; Brașov, 1854, nr. 37, p. 197 — 198; fragmentul Bãrãști — șoseaua naționalã Hațeg — Petroșani este astãzi asfaltatã.

¹¹ Em. Panaitescu, *Le grandi strade romane in Romania*, Roma, 1938, p. 18; D. Tudor, *Orașe, tîrguri și sate in Dacia romanã*, București, 1968, p. 109.

¹² *Cãlãtori strãini...*, p. 223.

tor, și ceramică romană¹³. Subliniem această prezență în straturi medievale la depărtare apreciabilă de complexul antic, ca o realitate produsă conștient și nu fortuit. La Sălașu de Sus avem o situație identică, cu deosebirea datării ei într-o epocă ceva mai târzie (sec. XVI—XVII). O mică oală romană, arsă la roșu, a fost descoperită aproape întreagă în incinta curții feudale aflate la o distanță de cea 4—5 km de locul așezării romane¹⁴. Alături de altor semnalări¹⁵, descoperirile de la Hațeg—Subcetate și Sălașu de Sus se constituie într-un lanț de mărturii care ne apropie de acceptarea reutilizării, cel puțin conjuncturale, a depozitelor de ceramică romană de bună calitate, rezistentă și păstrată nefragmentar. Dacă regăsirea podoabelor, monedelor și a ceramicii a servit omului medieval, cu atât mai mult s-a realizat valorificarea uneltelor și armelor, fie adaptându-le și recondiționându-le, fie prin reluarea unor procese tehnologice. Toate veneau perfect în întâmpinarea acutelor nevoi de produse meșteșugărești, resimțite din plin în condițiile comerțului deficitar.

Contingența cu ruinele se activează brusc îndată după debutul arhitecturii medievale de piatră. Din acel moment urmele antice au dobândit valențe de cariere. Curtea de la Britonia—Grădiște a fost probabil fondată pe una din clădirile coloniei romane. *Villa* rustică de la Strei, în care se instalează o locuire medievală timpurie, evoluată într-o curte cu biserică, atrage atenția asupra unor posibile situații similare, regăsite și în alte părți. Numărul curților de piatră a fost totuși nesemnificativ până în a doua jumătate a secolului al XV-lea.

În schimb, mai numeroase și mai cunoscute, bisericile și cetățile s-au înscris pe harta Hațegului deja din secolul al XIII-lea cu destulă vigoare. Prin excluderea bisericii românești de la Sarmizegetusa — dispărută, se pare, în secolul al XVII-lea¹⁶ și care presupune considerații asemănătoare aceloră formulare în dreptul curții nobiliare —, ne rămâne Densușul ca cel mai timpuriu și mai încărcat monument medieval cu „amintiri” antice. Este în acest mic edificiu de cult o risipă de ingeniozitate și de experiență arhitectonică care s-ar explica destul de greu fără o pleiadă de alte înălțări alăturate, de aceeași factură. În prima sa fază de construcție, adică în partea și astăzi în uz, piatra brută încă predomina. Toate piesele de origine antică au o strictă utilitate și o anume limitare: altarele se suprapun în piloni, coloanele devin false contraforturi, gurile de canalizare se transformă în ferestre, cărămida se ordonează într-o friză zigzagată. O singură epigrafă se rătăcește în perete, vizibilă, dar într-o poziție exterioară și laterală¹⁷. Toate inscripțiile folosite atunci au fost epitafuri. Locul colectării lor se prefigurează astfel în mod relativ. Și într-adevăr, dintr-o necropolă apropiată s-au adunat mai facil, fără a fi zmulse din ziduri masive, piese de dimensiuni potrivite. Dacă acceptăm datarea convențională, în secolul al XIII-lea, atunci, cu atât mai mult, spoliile romane s-au adus dintr-o apropiată vecinătate¹⁸. Abia printr-o convenție din anul 1377, Densușenii și-au însușit o parte din „cariera”

¹³ A. A. Rusu, *Sargetia*, 16—17, 1982—1983, p. 336.

¹⁴ *Ibidem*.

¹⁵ R. Popa, *RMM-MIA*, 47, 1978, nr. 1, p. 20. Situațiile nu sînt proprii Hațegului sau vecinătăților sale, dar au fost adeseori trecute sub tăcere ori au rămas neexplicate. Vezi spre exemplu Peucc, 1971, p. 231, 240.

¹⁶ *Călători străini...*, VI/2, București, 1976, p. 339, 344, 537.

¹⁷ V. Vătășianu, *op. cit.*, p. 37.

¹⁸ Vezi semnalările de ruine din jurul Densușului la Ștefan Moldovan, *Foaie pentru minte...*, 1853, p. 309—310, 315—317.

metropolei romane, urmare probabilă a unor căsătorii contractate cu femei din familia stăpînitoare acolo. În pofida stării actuale a bisericii, în evul mediu, piesele epigrafice și figurative au fost integral acoperite cu ten-cuieli. Mascate vor fi și cele mai multe altare romane devenite pristoluri creștine (Densuș, Tuștea, Vad — biserica veche, ajuns în biserica nouă din Nălaț vad, necunoscut epigrafiștilor)¹⁹. Inscricțiunile nu au fost citite ori semnificația lor, chiar înțeleasă, nu a fost pusă voit în lumină. Situațiile inverse contraveneau flagrant iconografiei și preceptelor dogmatice creștine, radial antitebice păgânismului mărturiilor romane.

Alte biserici hațegane, bine datate ori numai clasificate drept „vechi”, păstrează cîte ceva din caracteristicile remarcate în dreptul Densușului. Va trebui să le cităm pe cele de la Sîntămărie Orlea (sec. XIII), Ostrovul Mare (clopotniță ante sau sec. XV), Tuștea (ante 1500, dar radical transformată), Peșteana (ante sau sec. XV), Sinpetru și Mălăiești (sec. XV), Păucinești, Nălaț vad și Fărcădinul de Sus (azi Unirea). Pentru repertorierea ipostazelor de refolosiri adăugăm realizarea pavimentelor combinate mai ales cu tegule și metamorfoza fus de coloană-tetrapod de la Mălăiești²⁰.

Cetățile s-au supus și ele unor rigori speciale. Fortificația de la Bănița se datează la granița secolelor XIII—XIV. Construcția medievală au exploatarea topografică așezarea, materialele și, după toate probabilitățile, fragmente din curtinele cetății mai vechi, dacice. Translația se explică, în principal, prin similitudinea concepțiilor de apărare castrenșă a celor două epoci istorice atît de distanțate²¹. Și în cetatea dacică de la Piatra Roșie s-au descoperit urme medievale, fapt ce implică o serioasă reconsiderare a fazelor sale de construcție²². Mai trebuie să adăugăm că Poarta de Fier a Transilvaniei, cu sistemul ei antic de valuri și șanțuri, de curînd cartate și cercetate²³, a avut și ea destinul ei medieval²⁴.

Donjonul de la Subcetate aparține cetății Hațegului. A fost clădit la sfîrșitul secolului al XIII-lea. Șantierul său s-a servit din plin de cîmpul de ruine al unor *villae* rustice din apropiere. Cărămizile care întregesc mai ales asizele exterioare de la înălțime și singura fereastră păstrată pînă astăzi ocupă locul principal. Blocurile fasonate sînt cu totul rare. Surpriza este furnizată însă de analiza mortarului : fără dubii, dintru început, varul s-a preparat din calcinarea marmurei²⁵. Soluția a fost importată împreună cu meșterii regali veniți în Hațeg cu știința produsului rezultat din sacrificiul celor mai bune lapide romane. Fortificațiile românești, asemănătoare ca tip constructiv, de la Răchitova și Mălăiești nu utilizează spoliile decît sporadic. Tăria zidurilor din turnurile-locuință, în con-

¹⁹ Alte situații asemănătoare, mai noi sau mai vechi, sînt de semnalat în dreptul bisericilor din Săcel, Mintia (IDR III/2, nr. 97, 271), Călan, Călanul Mic și Feneș (IDR III/3, nr. 7, 10, 440). Altarul roman, an- sau epigraf, servește perfect piciorului mesei altarului din biserică, de unde frecvența acestui tip de refolosire.

²⁰ AIACN, 25, 1982, p. 87. Pentru celelalte biserici bibliografia se moștenește, cu cîteva excepții, de la observațiile tipărite în secolul al XIX-lea.

²¹ Despre cetate vezi C. Daicoviciu, *Cetatea dacică de la Piatra Roșie*, București, 1954, p. 62—63, cu punerea la punct a lui R. Popa, Sargetia, 13, 1977, p. 280. La analogiile pentru refolosiri dacice, mai adăugăm pe cele de la Ardan (jud. Bistrița-Năsăud), Breaza (jud. Brașov), Ghindari (jud. Mureș), Pescari (jud. Caraș-Severin), Racu (jud. Harghita).

²² *Cetăți dacice din sudul Transilvaniei*, București, 1966, p. 23—35 și R. Popa, Sargetia, 13, 1977.

²³ Hristache Tatu, Sargetia, 16—17, 1982—1983, p. 169.

²⁴ Vezi Ioan Glodariu, Adriana Rusu, *Noi descoperiri arheologice la Tapae*, comunicare susținută la simpozionul științific Deva, octombrie 1985.

²⁵ Analiza mineralogică a fost efectuată de prof. dr. Eugen Stoicovici de la Universitatea din Cluj-Napoca (vezi și Sargetia, 16—17, 1982—1983, p. 339).

trast evident cu fazele ulterioare, sugerează, fără să pozitivizeze, o „modă” tehnică în care amestecul liantelor depindea de calcarele și cărămida pisată din ruine.

Din observațiile noastre decurge încheierea potrivit căreia, pînă către mijlocul veacului al XV-lea cel puțin, spoliile romane nu au fost utilizate cu orice preț, iar prezența lor apropiată nu a fost determinantă pentru plasarea construcțiilor medievale. Ca fenomenul din urmă să se producă se cereau întrunite cîteva condiții. Mandatarul capabil să susțină material un șantier trebuia să posede, în același timp, un teren propriu unor folosințe medievale și altul acoperit cu ruine.

Peregrinarea monumentelor epigrafice și sculpturale nu a fost tratată cu toată atenția²⁶. Acțiunea în sine implica o problematică suficient de complexă. Ne vom ocupa aici numai de acele piese care și-au găsit locul în monumente sigur datate, în epoca care ne privește. Se observă tendința epigrafiștilor de a plasa originea multor subiecte ale investigației lor la Sarmizegetusa. O posibilă scuză, oricînd invocabilă, ca aceea a extensiunii teritoriului rural al metropolei peste toată suprafața Hațegului, nu este în măsură să eludeze un plus de rigoare care nu ar face decît să nuanțeze culoarea peisajului antic. Mișcarea pieselor comportă cel puțin explicarea relației dintre stăpîinii medievali ai locurilor de proveniență cu aceia ai destinației. Nu vom insista asupra absurdității transportării unor blocuri suficient de mari în condiții de transport deosebit de precare, pentru a fi pur și simplu ascunse sub tencuieli și fresce. Din informația secolului al XV-lea reiese că satul Grădiște a fost stăpînit de un grup numeros de nobili băștinași, alături de alții din Răchitova, Densuș și Ciula (după 1377, mai ales), Pîclișa, Cîrnești, Peșteana și Breazova. Se exclude deci posibilitatea prezenței monumentelor romane ale metropolei de la limita satelor Clopotiva, Rîu de Mori, Ostrov, Unciuc, Sinpetru, Reea, Fărcădin, numai dacă nu admitem existența în timp a unui comerț care să le cuprîndă. Deci toate celelalte piese, cuprinse în monumente de epocă nu pot avea decît o proveniență locală ori, în cel mai bun caz, au fost mișcate după veacul al XV-lea. Concluzia implică o nouă discuție asupra mai multor epigrafe (IDR, III/2, nr. 93, 109, 115, 120, 244, 268, 271, 393, 416, 449, 452 a). Suficient de tipică ni se pare neglijarea informației oferite de Șt. Moldovan cu privire la corpul figurii care se află încastată în fațada de vest a bisericii din Sinpetru. Este un indiciu pentru descoperirea sa în apropiere²⁷. Implicațiile unei alte afirmații, privitoare la o epigrafă descoperită în cetatea Sucevei (nr. 416), comportă o deosebită gravitate. Căci, admitîndu-i originea hațegană și „călătoria” în secolul al XV-lea, am recunoaște în ea o dovadă materială a relației Ștefan cel Mare—Iancu de Hunedoara!

Abia după a doua jumătate a secolului al XV-lea, Hațegul a cunoscut un reviriment al relației antichitate-ev mediu. Acest fenomen a rămas în

²⁶ Vezi afirmații ca acelea din Apulum, 13, 1975, p. 207—208, nota 30 și p. 211, Sargetia, 11—12, 1974—1975, p. 312. Atenționări asupra procesului de împrăștiere s-au făcut la D. Tudor, Orașe..., p. 76, 103.

²⁷ Foac pentru minte..., 1854, p. 198. Legat de inscripția latină, semnalăm cîteva inadvertențe. Pe de-o parte se afirmă că ea fusese văzută înainte vreme (sec. XVII), în preajma bisericii (IDR III/2, p. 284). Cercetările de arhitectură și arheologice (Sargetia, 13, 1977, p. 285—291) nu cunosc o etapă de evoluție care să fi presupus refacerea radicală a fațadei. Ultima restituire a inscripției a semnalat-o ca fiind acoperită de tencuieli (Apulum, 13, 1975, p. 210), iar cercetările au arătat că biserica avusese la un moment dat și fresce exterioare (Sargetia, 13, 1977, p. 285). În discuție trebuie luat și un ancadrament roman aflat în aceeași poziție, care avusese o inscripție slavonă (deci ante ori sec. XVI), lizibilă la 1854.

cea mai mare parte necunoscut sau neînțeles. Schimbarea s-a datorat în principal metamorfozelor suferite de societatea hațegăună din acele vremuri. Între înnoirile înregistrate atunci și-a făcut loc și Renașterea, împreună cu întregul ei cortegiu de idei. Luminăți în școlile umaniste, o categorie de hațegăuni a dobândit percepții mai fine față de ambianța teritoriului natal. Așa s-au înălțat punțile către primii mecenăți și istorici ai Renașterii. Relații documentare pun în lumină mai mulți studenți din Ciula la Universitatea din Cracovia ²⁸, un Ștefan din Sălașu a ajuns notar la curtea regelui Matia Corvinul ²⁹, curtea de la Alba Iulia a avut, la rîndul ei, un grup anonim de români de formație latină, concentrați lingă capitlu și episcopie. Toți, împreună, au inițiat întîia etapă de „propagandă” pentru pămîntul atît de generos cu urne antice.

Cîteva familii nobiliare românești au avut merite deosebite în cunoașterea antichităților romane ale Hațegului. Îi numim aici pe cei din rîndul Arceștilor din Densuș și a More—Ficiorilor din Ciula. Ioan Arca (fiul lui Ladislau și nepotul lui Arca *Folachus* și al Neceșei din Densuș) a ajuns din prima tinerețe în serviciul episcopului Ladislau Gereb (probabil curînd după 1475) ³⁰. Nici nu era posibilă o relație mai fericită cu un colecționar de antichități, la rîndul său în relații de rudenie cu mecenatul-lege Matia Corvinul ³¹. Ioan Arca a servit episcopului pentru o tentativă de instăpînire în părțile hațegane, rămasă neimplinită, dar care ar fi putut ascunde și ispita stăpînirii unor cîmpuri de ruine de lingă vechea capitală a Daciei. Aceeași familie Arca a fost în bune raporturi cu canonicul sloven Ioan de Megheriese, sub numele de Mezerzius recunoscut a fi întemeietorul epigrafiei dacice ³². Mezerzius nu a văzut din Hațeg decît foarte puține lucruri, fapt ce demonstrează în fond natura restrînsă a relațiilor sale locale. Or, Sarmizegetusa, stăpînită în parte de Arcești, i-a fost familiară. În mod cert, Arceștilor li se datorează prezența timpurie, la Alba Iulia, în colecțiile lui Gereb și ale lui Mezerzius, a primelor epigrafe aduse cu trudă tocmăi din Grădiște. Un alt hațegăun de cultură umanistă de cea mai înaltă factură, Filip More (fiul lui Vlad de Ciula) ³³, s-a implicat de timpuriu în valorificarea monumentelor romane din district. Fără el, mult citatul Mezerzius nu s-ar fi amintit decît prin intermediul lui Taurinus. Preluarea manuscrisului epigrafic și purtarea lui în Italia, îl implică pe Filip More într-un mod mult mai profund decît poate fi dovedit cu informația actuală. Excelentele sale raporturi italice au fost cadrul și probabil destinul inițial al operei mezerziene ³⁴. Tot lui și altor hațegăuni aflați în capitala regală

²⁸ Vezi *Album studiosum Universitatis Cracoviensis*, I/2. Cracovia, 1887, p. 111; S. Tonk, *Erdélyiek egyetemjárása a középkorban*. București, 1979, p. 266.

²⁹ Arh. Naț. Magh. Dl. 65.950 și Dl. 63.290; *Hazai okmánytár*, V. Győr, 1873, p. 346-350.

³⁰ Pentru genealogia familiei Arca și istoria sa, vezi A. A. Rusu — I. A. Pop, *ActaMN*, 21, 1984.

³¹ Balogh Jolán, *Az Erdélyi Renaissance*, I, Cluj, 1943, p. 52.

³² Mezerzius a fost unul dintre executorii testamentari ai lui Ioan Arca, mort în 1511, și custode al zestreii nepoatei sale Ana-Anca (EM, 24, 1907, p. 129—130 și Arh. Naț. Magh. Dl. 30.075).

³³ Despre el, mai nou, vezi Ioan Drăgan, *Apulum*, 21, 1983, p. 183—190.

³⁴ Trebuie să notăm aici că titlul inițial al ms. cu inscripții nu menționa numele lui Mezerzius. Apropierea și lansarea științifică a fost implinită de către Th. Mommsen. Vezi scr. din 1 oct. 1858, adresată lui G. D. Teutsch (*Sargetia*, 16—17, 1982—1983, p. 244—246).

trebuie să le atribuim adunarea pieselor dacice din zonele destinate colecției lui Matia Corvinul ³⁵.

Vom remarca că numai după revalorizarea renașcentistă a antichității au început mișcările ample ale epigrafelor, odată cu aranjarea unor „expoziții” de felul celor de la Ostrov ³⁶. Revenind la Densuș, observăm că majoritatea pieselor romane din diaconicon, tindă și paraclis, inclusiv lei funerari de la cornișa altarului, pe la tura adosată, *ar putea data dintr-o epocă contaminată de Renaștere* ³⁷. Detalierea ei merită a fi întreprinsă cu întreaga atenție, pe baza unor informații arhivistice.

Până către mijlocul veacului al XVI-lea, dimensiunile procesului de valorificare și distrugere a moștenirii materiale a antichității în Hațeg se mențin în limite ce pot fi definite drept moderate. A fost un răstimp de monolog medieval cu restrâns subiect antic. Trezirea interesului protoștiințific, înregistrabil la sfârșitul perioadei, se repercutează doar în anume subțiri cercuri elitare, fără să contribuie demonstrabil la articularea într-o istoriografie românească. Firavele-i succese, cu șansa de a fi transmise neuitării, se decantează valoric încă și astăzi.

L'HÉRITAGE MATÉRIEL DE L'ANTIQUITÉ DANS LE PAYS DE HAȚEG

(LA PRÉ-RENAISSANCE ET LES DÉBUTS DE LA RENAISSANCE)

RÉSUMÉ

L'auteur présente d'une manière synthétique les formes de résurrections matérielles de l'Antiquité dans la région de Sarmizegetusa, la capitale de la province romane de Dacie, pendant le XIII^e—XV^e siècles. On constate l'utilisation des objets de céramique, l'exploitation des ruines pour le travail du métal et comme matériaux de construction. Le réseau routier a été lui-aussi exploité. L'étude insiste sur les conditions des déplacement des pièces épigraphiques et sculpturales, leur place parmi les monuments du Moyen Âge.

La Renaissance a pénétré dans le Pays de Hațeg par l'intermédiaire des familles nobiliaires roumaines de la région. Celles-ci ont éveillé l'intérêt des mécènes de la cour épiscopale d'Alba Iulia et de la cour royale de Buda. Les familles Arca de Densuș et More de Ciula ont eu un rôle essentiel dans la constitution de l'épigraphie daco-romaine.

³⁵ G. Téglás (Klio, 10, 1910, p. 495) afirmă că și Iancu de Hunedoara ar fi strins epigrafe de la Sarmizegetusa, lângă renovatul său castel de origine. Este certă raportarea personajului la Renaștere, ca și numeroasele și foarte strînsele contacte cu lumea Hațegului, dar nici o sursă sigură nu dovedește afirmația lui Téglás. La fel de bine epigrafa semnalată de către el putca ajunge la Hunedoara mai târziu, în timpul altor stăpîni ai castelului.

³⁶ O estimare statistică ne conduce la concluzia că cele mai multe inscripții au plecat de la Grădiște după anul 1500. Iată cîteva piese văzute de Mezerzius *in situ* și mișcate ulterior: IDR, III/2, nr. 77, 206, 249, 268, 366, 412, 430, 444. În secolul al XVI-lea au luat naștere colecțiile nobiliare de la Ostrov (înainte de 1553—1585), Cîrnești (înainte de 1580), Mălăiești (în jurul anului 1588, dar fără piese de la Grădiște). Peste încă un veac s-au grupat alte epigrafe la Nălațvad, Riu de Mori, Sintămărie Orlea, Clopotiva.

³⁷ Nu există o cronologie absolută a etapelor de construcție. Asupra celor în discuție, V. Drăguț se pronunță sec. XIV—XV (*Dicționar enciclopedic de artă medievală românească*, București, 1976, p. 124).

CONFRUNTĂRI, CONFIRMĂRI ȘI INFIRMĂRI ÎN GEOCRONOLOGIA PALEOLITICULUI DIN ROMÂNIA

de MARIN CÂRCIUMARU

Începînd cu N. N. Moroșan¹, în cercetarea paleoliticului din România s-au observat tot mai mult preocupări de a plasa în timp straturile de cultură, folosindu-se pentru aceasta datele considerate pînă atunci proprii mai degrabă geologiei. În fapt se încercau primele estimări geocronologice ale straturilor paleolitice pe baza structurii și culorii sedimentului, a datelor faunistice, paleosolurilor etc.

Preocupări constante privind necesitatea precizării geocronologiei locuirilor paleolitice aveau să apară cu pregnanță în cercetările neobositului slujitor al paleoliticului din România, C. S. Nicolăescu-Plopșor², cel care a creat o școală a acestui domeniu de cercetare în arheologia noastră și care a imprimat necesitatea folosirii unui complex de date geologice și geografice în studiile asupra vîrstei straturilor de cultură. Cu ocazia săpăturilor arheologice dintr-o serie de peșteri sau a așezărilor din aer liber, cum ar fi cele din Bazinul Ceahlău³ și din Depresiunea Întorsura Buzăului⁴ a încercat să precizeze, pe baza datelor uneori insuficiente care erau oferite de stadiul cercetărilor de atunci, geocronologia straturilor paleolitice, introducînd pentru prima dată la noi cercetările formelor periglaciare ca metodă de investigare a paleoclimatului și stabilire a vîrstei relative a unor culturi paleolitice.

Orizontul posibilităților de investigare desigur că s-a lărgit foarte mult în ultimii ani, metode noi, bazate pe cercetări moderne, au mărit exactitatea estimărilor cronologice. Un fapt de o deosebită importanță îl constituie apariția unei concepții superioare de a privi cercetarea geocronologică a straturilor de cultură, constînd din împletirea datelor oferite de cît mai multe metode de investigare a fenomenului respectiv și interpretarea lor într-un spirit interdisciplinar deplin.

În aceste condiții, au apărut confruntări între vechile supoziții privind vîrsta unor straturi sau culturi paleolitice și noile ipoteze bazate pe studii interdisciplinare, precum și dintre acestea din urmă și unele date obținute printr-o singură metodă de investigare, cum ar fi cea paleofaunistică și chiar unele date de C₁₄ izolate.

¹ N. N. Moroșan, *Dacia*, 5—6, 1935—1936, p. 1—22; idem, *Anuarul Institutului Geologic al României*, 19, 1938, p. 1—160.

² C. S. Nicolăescu-Plopșor, *Dacia*, 5—6, 1935—1936, p. 41—107; idem, *Dacia*, N. S. 5, 1961, p. 5—19.

³ C. S. Nicolăescu-Plopșor, Al. Păunescu, F. Mogoșanu, *Dacia*, N. S., 10, 1066, p. 5—116.

⁴ C. S. Nicolăescu-Plopșor, I. Pop, *Materiale*, 6, 1959, p. 51—56.

În urma unor cercetări complexe, la baza cărora a stat într-adevăr, de fiecare dată, studiul palinologic, coroborat însă cu datele paleofaunistice, granulometrice, paleopedologice, analize chimice, studiul formelor periglaciare etc., s-a elaborat o scară paleoclimatică care ilustrează variațiile climice în pleistocenul superior, precum și o realitate românească în cadrul trăsăturilor fizico-geografice ale sud-estului Europei ⁵.

Avînd în vedere lipsa unor repere cronologice absolute (C_{14}) la data înfăptuirii respectivei scări paleoclimatice a paleoliticului mijlociu și superior, s-a încercat coroborarea trăsăturilor fitogeografice ale oscilațiilor climatice din România cu cele din vestul Europei, pentru care existau datări absolute prin C_{14} . Stabilindu-se paralelizările respective, scara paleoclimatică a devenit o principală sursă de referință din punct de vedere geocronologic ⁶. În măsura în care multe din estimările făcute anterior asupra vîrstei unor straturi de cultură erau modificate de noile cercetări palinologice, au fost așteptate cu mult interes rezultatele datărilor C_{14} obținute pentru unele straturi cercetate polinic ⁷.

Expunem mai jos situațiile în care a fost posibilă confruntarea studiului palinologic cu datările C_{14} ce au survenit, bineînțeles, ulterior analizelor de polen.

Peștera Bordul Mare — Ohaba Ponor. În peștera Bordul Mare au fost precizate două perioade importante de locuire musteriană. Cea de-a doua dintre ele (reunită sub numele de musterian III—IV), atribuită, în urma săpăturilor arheologice, interstadiului Würm 1—2 ⁸, avea să fie plasată de studiul palinologic în timpul celui de-al doilea stadiu glaciatic al pleistocenului superior și în complexul interstadial Ohaba (Arcy-Kesselt) ⁹.

Recent a fost obținută o datare C_{14} pentru începutul musterianului III care indică vîrsta — GrN. 11.618 : 37.250 \pm 4500 î.e.n. ¹⁰.
— 2900

Așa cum am menționat, noi am considerat, pe baza datelor polinice-începutul musterianului III contemporan cu prima parte a stadiului glaciatic cuprins între interstadiul Hengelo și Arcy, ceea ce cronologic înseamnă perioada cuprinsă între 35.000 și 29.500 î.e.n. Dacă aplicăm coeficientul de probabilitate în sensul scăderii din 37.250 a cifrei de 2.900, obținem 35.350 î.e.n., în concordanță deci cu estimările noastre făcute în urma analizei polinice.

Peștera Gura Cheii — Rîșnov. În urma cercetărilor arheologice, desfășurate cu mulți ani în urmă, s-a presupus că locuirea musteriană din Peștera Gura Cheii este contemporană stadiului glaciatic Würm 2 ¹¹.

Datele paleoclimatice au permis încadrarea stratului musterian în timpul oscilației climatice Ohaba A (= Arcy) și în perioada de răcire ce i-a urmat. Locuirea musteriană încetează la începutul oscilației climatice

⁵ M. Cărciumaru, *Mediul geografic în pleistocenul superior și culturile paleolitice din România*, București, 1980, p. 13—248.

⁶ M. Cărciumaru, *Dacia*, N.S., 23, 1979, p. 21—29.

⁷ K. Honea, *AJA*, 85, 1981, p. 483—486; idem, *RevMuzMon*, 3, 1984, p. 51—68; idem, *Dacia*, N.S., 28, 1984, p. 23—29; V. Chirica, *SCIVA*, 35, 1984, 1, p. 74—79; Al. Păunescu, *SCIVA*, 35, 1984, 3, p. 235—265.

⁸ C. S. Nicolăescu-Plopșor, N. Haas, Al. Păunescu, Alex. Bolomey, *Materiale*, 3, 1957, p. 41—49.

⁹ M. Cărciumaru, *SCIV*, 24, 1973, 2, p. 179—205.

¹⁰ K. Honea, *RevMuzMon*, 3, 1984, p. 51—68; idem, *Dacia*, N.S., 28, 1984, p. 23—29.

¹¹ C. S. Nicolăescu-Plopșor, Al. Păunescu, I. Pop, *Materiale*, 8, 1962, p. 113—118.

Ohaba B (= Kesselt), ceea ce presupune că acest lucru a avut loc în jurul datei de 27 000 î.e.n.¹²

Încadrarea musterianului în complexul interstadial Ohaba (paralelizat cu interstadiul Arcy-Kesselt), pe care am făcut-o pe baza cercetărilor paleoclimatice, chiar dacă la timpul respectiv a apărut bizară, avind în vedere că presupunea un musterian mai tânăr de 30.000 de ani î.e.n. (fapt fără precedent pînă atunci, ținind seama că a priori se considera că în România musterianul încetează la 35.000 de ani î.e.n.), și-a găsit de curind o bună confirmare în datarea C_{14} a unei vetre din partea superioară a stratului musterian din Peștera Cheia. Datarea respectivă a indicat vîrsta de 27.750 ± 1700 î.e.n. (Gr.N. 11.619), în acord perfect cu estimările noastre făcute cu aproape zece ani în urmă¹³.

Ripiceni—Izvor. În stațiunea Ripiceni—Izvor a fost descoperită o importantă succesiune de locuire paleolitică de la musterian la epipaleolitic. În partea inferioară a depozitului, peste pietrișurile de terasă, a fost sesizată o locuire musteriană (musterian I—III) aparținind faciesului musterian tipic de debitaaj levallois și (despărțită de aceeași printr-un strat steril) o a doua locuire musteriană (musterian IV—V) de tradiție acheuleană de debitaaj levallois¹⁴.

Locuirea musteriană aparținind faciesului musterian tipic de debitaaj levallois (= musterian I—III) este cuprinsă într-un orizont glicic (cu urme de substanță organică) și în orizontul B al unui sol fosil romanizat în partea superioară. Din punct de vedere climatic, depozitul s-a sedimentat într-o perioadă deosebit de favorabilă, peisajul fiind dominat de o pădure destul de bine închegată (A. P. depășește uneori 55%) formată în cea mai mare parte din stejăriș amestecat, în cadrul căruia ponderea majoră o avea ulmul, caracteristică oscilației climatice Nandru A (= Amersfoort și Brörup)¹⁵.

Recent, pentru musterianul III au fost obținute două datări C_{14} :
GrN. 11.230 : 44.450 ± 4700 î.e.n. și GrN. 11.571 : 43.050 ± 1400 î.e.n.
ceea ce ar plasa stratul respectiv în Moershoofd.

Conform încadrării noastre în oscilația climatică Nandru A și a paralelizărilor ce le-am propus pentru complexul interstadial Nandru cu oscilațiile climatice din vestul Europei, rezultă că musterianul III ar trebui să se încheie în jurul datei de 57.000 î.e.n. Avind în vedere parametrii climatici în care s-a desfășurat musterianul I—III, o perioadă deosebit de

¹² M. Cărciumaru, V. Glăvan, SCIVA, 26, 1975, 1, p. 9—15.

¹³ Fără să țină seama de realitățile geocronologice ale paleoliticului românesc, relevate de cercetările interdisciplinare din ultimul deceniu, Al. Păunescu plasa în 1980 (vezi SCIVA 31, 1980, 4, p. 519—545) sfîrșitul paleoliticului mijlociu (în același articol) cînd la 35 000 de ani, cînd între 32 000 și 30 000 de ani. În 1984 (vezi SCIVA, 35, 1984, 3, p. 235—265), cu toate că avea la dispoziție toate datările C_{14} prezentate în studiul nostru, și, în plus, multe datări din alte stațiuni, precum și considerațiile de ordin geocronologic propuse de noi, de care face însă abstracție totală, fixa sfîrșitul musterianului la 30 000 de ani, împotriva tuturor evidențelor.

Nu putem să nu remarcăm, de asemenea, strădaniile lui Al. Păunescu de a demonstra contemporaneitatea, pe baza datelor de C_{14} , dintre musterian și aurignacian (SCIVA, 35, 1984, 3, p. 235—265), dar în același timp ne arătăm nedumerirea în privința, fie a lipsei de documentare, fie (mai degrabă) a unei neînțelese dorințe de a nu releva meritele celor care au remarcat-o și au demonstrat-o cu mult înainte prin cercetări deloc lesnicioase, odată cu definirea schemei geocronologice a paleoliticului românesc (vezi M. Cărciumaru, Dacia, N.S., 23, 1979, p. 21—29; idem, *Mediul geografic...*, p. 236—248 etc.).

¹⁴ Al. Păunescu, A. Conca, M. Cărciumaru, V. Codarcea, Alex. V. Grossu, R. Popovici, SCIVA, 27, 1976, 1, p. 5—21.

¹⁵ M. Cărciumaru, *Mediul geografic...*, p. 107—118.

favorabilă locuirii, stratigrafia depozitului (mai greu să credem că se putea forma o terasă în Moershoofd, cunoscut ca o oscilație climatică minoră), considerăm că cele două datări C_{14} sînt prea tinere pentru musterianul tipic de debitaaj levallois de la Ripiceni—Izvor. Mai degrabă poate fi vorba de o limită a metodei C_{14} , care știm că pentru vîrste mai mari precizia datării se micșorează, cu atît mai mult în cazul în speță, pentru care s-au folosit materiale diverse (cărbune de lemn și oase arse). Sînt, de altfel, după cum vom vedea, printre puținele datări efectuate posterior elaborării schemei paleoclimatice a paleoliticului românesc care nu confirmă estimările noastre geocronologice.

A doua locuire musteriană (musterian IV-V), cea de tradiție achenuleană de debitaaj levallois, s-a desfășurat într-un climat mai puțin favorabil decît musterianul tipic de debitaaj levallois, caracteristic perioadei dintre începutul oscilației climatice Nandru B (= Odderade—Moershoofd—Hengelo) și prima parte a oscilației climatice Ohaba A (= Arey). La data cînd am făcut această încadrare, pe baza datelor palinologice, corelate cu elementele faunistice, sedimentologice și paleopedologice în special, exista pentru stratul musterian IV o datare C_{14} efectuată la Berlin (Bin. 810) care indica vîrsta de 26.830 ± 2.000 i.e.n. Este lesne de observat că nu am ținut seama de această datare, atîta vreme cît am considerat musterianul IV contemporan fazei de vegetație Nandru 3 (= Odderade), subfazei Nandru 4 a (= Moershoofd) și etapei de trecere dintre subfaza Nandru 4 a și 4 b (= Hengelo), care, conform paralelizărilor pe care le-am propus înseamna că respectivul strat s-a depus între 56.000 și 40.000 i.e.n. În ceea ce privește musterianul V, care se desfășoară în continuarea musterianului IV, am presupus că a persistat pînă în prima parte a oscilației climatice Ohaba A (= Arey) (adică pînă la circa 29.000 i.e.n.).

O bună serie de noi datări C_{14} , efectuate, de data aceasta la Groningen, avea să confirme supozițiile noastre. Astfel, pentru musterianul IV au fost obținute următoarele vîrste: GrN. 9.202 : 42.820 ± 1.200 i.e.n.; GrN. 9.207 : 41.820 ± 1.050 i.e.n. și GrN. 9.209 : 40.520 ± 1.200 i.e.n. Pentru prima parte a musterianului V există, de asemenea, o datare — GrN. 9.210 : 38.220 ± 1.050 i.e.n.

Bistricioara. Săpăturile arheologice au precizat existența la Bistricioara a unei locuiri aurignaciene (prima parte atribuită etapei mijlocii, iar partea a doua etapei superioare)¹⁶, încadrate de C. S. Nicolăescu-Plopșor în stadiul glaciar Würm 2¹⁷. Deoarece nivelurile aurignaciene respective au fost precizate mai mult pe seama unor niveluri de vetre și nu au fost definite încă tipologic-statistic, preferăm să privim global locuirea aurignaciană de aici.

Studiul paleoclimatic a schimbat în bună parte vechea încadrare, precizînd contemporaneitatea în cea mai mare parte a locuirii aurignaciene cu complexul interstadial Ohaba¹⁸. Mai exact, locuirea aurignaciană de la Bistricioara debutează în etapa de restrîngere a pădurii dintre oscilația Ohaba A și Ohaba B și se încheie la sfîrșitul oscilației climatice Herculane I. Această încadrare are acum un serios suport cronologic în mai multe datări C_{14} . Astfel, pentru etapa în care aurignacianul s-a desfășurat în timpul oscilației climatice Ohaba B există două datări (de la același nivel), dintre care numai una pare verosimilă — Gx. 8.844 : $25.400 + 2100 - 1500$

¹⁶ C. S. Nicolăescu-Plopșor, Al. Păunescu, F. Mogoșanu, *Dacia*, N.S., 10, 1966, p. 5—116.

¹⁷ C. S. Nicolăescu-Plopșor, *Dacia*, N.S., 2, 1958, p. 383—391.

¹⁸ M. Cărciumaru, *op. cit.*, p. 152—170.

i.e.n. — , în timp ce cealaltă o considerăm neconcludentă. (Gx. 8.845 — G : 21.610 ± 1150 — 980 i.e.n.). Alte două datări marchează etapa rece care desparte oscilația climatică Ohaba B de Herculane I (GrN. 11.586 : 22.810 ± 170 i.e.n. și GrN. 10.529 : 22.150 ± 1300 i.e.n.). În sfârșit, ultima parte a locuirii, derulată în timpul oscilației climatice Herculane I, își găsește o bună verificare în datarea Gx. 8.727 — G : 21.500 ± 2000 — 1450 i.e.n., confirmându-se și pe această cale sincronismul acestei oscilații climatice cu oscilația Tursac din Franța cu care am paralelizat-o ¹⁹.

Din punct de vedere climatic și al peisajului natural, locuirea aurignaciană de la Bistricioara s-a caracterizat în prima parte printr-un regim destul de riguros, cu un peisaj deschis (A. P. numai în mod excepțional atingea 20%), între arborii care vegetau nota distinctă era dată de prezența salciei (maximum depășea 13%). Numai în ultima parte a locuirii aurignaciene regiunea este favorizată de un climat ceva mai blând care a caracterizat oscilația climatică Herculane I, în timpul ei arborii termofili câștigând mai mult teren decât în etapele anaterme anterioare. Acum peisajul de pădure se extinde (A.P. = 44,8 %) pe lângă o serie de conifere, probate și microscopic (precum *Abies alba*, *Abies pectinata* și *Pinus silvestris*) se constată și ceva mai multe termofile de exemplu *Corylus* depășea 12%).

În general, pe ansamblul întregii perioade cit a existat o locuire aurignaciană, regiunea a fost cuprinsă de un climat mai mult răcoros și umed, demonstrat de altfel și de descoperirea unor moluște precum *Pupila muscorum*, *Truncatellina opistodon*, *Succinea oblonga*, *Clausilia pumilla*, *Vallonia enniensis*, *Trichia sericea*.

În partea superioară a stratului aurignacian se pare că au intervenit unele remanieri ce au afectat sfârșitul locuirii aurignaciene, ceea ce a creat o discordanță sedimentologică între aceasta și stratul gravetian de deasupra. În acest fel se explică probabil și inexistența unui steril între aurignacian și gravetian. Ca urmare a acestei situații, depozitul specific etapei reci dintre oscilațiile climatice Herculane I și Herculane II lipsește din profilul cercetat de noi palinologic ²⁰.

În condițiile sedimentologice relevate mai sus omul gravetian pare a se fi instalat aici în oscilația climatică Herculane II, rămânând pînă spre sfârșitul oscilației climatice Românești. Mai multe datări C₁₄ susțin o astfel de încadrare. Pentru prima parte a locuirii gravetiene, dezvoltată în oscilația climatică Herculane II există două datări : Gx. 8.726 : 18.350 ± 1.300 i.e.n. și o alta dintr-un strat superior acesteia, care indică totuși o vîrstă mai mare (Gx. 8.729 : 19.045 ± 875 i.e.n.) în dezacord de altfel și cu scara noastră paleoclimatică, motiv pentru care o prezentăm cu rezervele necesare. Etapa de restrîngere a pădurii dintre oscilația climatică Herculane II și Românești este precizată, de asemenea, de o datare C₁₄ — Gx. 8.728 : 16.850 ± 1.200 i.e.n. În sfârșit, pentru gravetianul din timpul oscilației climatice Românești există două datări — una efectuată la Groningen, iar a doua la Geochron-Cambridge (S.U.A.) : GrN. 10.528 : 14.200 ± 350 i.e.n. și respectiv Gx. 8.730 : 17.105 ± 925 i.e.n. Avînd în vedere că ambele probe sînt prelevate din același context și numai cea de la Groningen este în concordanță cu estimările noastre geocronologice, pe cea de a doua o considerăm incorectă.

¹⁹ M. Cărciumaru, Dacia, N.S., 23, 1979, p. 21—29; idem, *Mediul geografic...*, p. 236—248.

²⁰ M. Cărciumaru, Dacia, N.S., 29, 1985, 1—2, p. 7—34.

Ceahlău—Dirțu. În așezarea de la Dirțu a fost descoperită o locuire aurignaciană, despărțită printr-un steril de o altă locuire aparținând gravetianului care, la rîndul ei, este separată, de asemenea, printr-un steril de o locuire gravetian finală sau epigravetiană. Ca și la Bistricioara, atît aurignacianul, cît și gravetianul au fost atribuite stadiului glaciuar Würm 2, iar gravetianul final Würmului 3 ²¹.

În schimb, cercetările interdisciplinare au precizat că locuirea aurignaciană începe în a doua jumătate a oscilației climatice Ohaba A și încetează spre finalul oscilației climatice Ohaba B ²². Pentru perioada în care aurignacianul este contemporan oscilației climatice Ohaba A există o datare C_{14} care confirmă în bună parte o astfel de încadrare : Gx. 9 415 : 23.500 $\pm_{-2.850}^{+4.450}$ î.e.n.

Cele cîteva exemple menționate mai sus credem că sînt suficiente pentru a sublinia necesitatea cercetării interdisciplinare a straturilor paleolitice, mai cu seamă atunci cînd se pune problema reconstituirii mediului în care s-au desfășurat diferitele faciesuri culturale structurate poate tocmai pe anume condiții climatice diferențiate de la o regiune la alta, precum și în ceea ce privește stabilirea geocronologiei locuirilor paleolitice.

Avînd în vedere numeroasele situații generate de factorii naturali, care adesea pot însemna remanieri sau redepuneri de sediment, fenomene sesizabile doar prin cercetări interdisciplinare, considerăm că geocronologia paleoliticului bazată pe studii complexe nu va putea fi niciodată înlocuită de o cronologie absolută care să folosească în exclusivitate metodele fizico-chimice. Prin urmare, datările absolute nu pot înlocui geocronologia, dar pot în schimb să îi micșoreze substanțial relativitatea.

CONFRONTATIONS, CONFIRMATIONS ET INFIRMATIONS DANS LA GÉOCHRONOLOGIE DU PALÉOLITHIQUE EN ROUMANIE

RÉSUMÉ

L'échelle paléoclimatique et géochronologique, élaborée dans les deux dernières décennies, à la suite des intensives recherches de palinologie en corrélation avec les dates de la paléofaunistique, de la sédimentologie, de la paléopédologie et l'étude des formes périglaciaires, etc., a été confrontée avec une série de datations absolues du C_{14} , obtenues depuis peu.

La plupart des encadrements géochronologiques accomplis par les études palinologiques ont été confirmés par le C_{14} .

La plus importante et en même temps la plus contestée des hypothèses résultées par l'étude palinologique serait, peut-être, la survivance du moustérien en Roumanie (si la définition culturelle dans une série de stations était correcte) moins de 30.000 a.n.è.

On a déjà confirmé cette supposition extrêmement importante pour le déroulement des cultures paléolithiques en Roumanie, par la datation du C_{14} de la grotte Gura Cheii — Rîșnov (GrN. 11.615 : 27.750 $\begin{matrix} + 1700 \\ - 1400 \end{matrix}$ av.n.e.).

²¹ C. S. Nicolăescu-Plopșor, A. I. Păunescu, F. Mogoșanu, *op. cit.*, p. 5—116.

²² M. Cărciumaru, *op. cit.*

NOI CONTRIBUȚII LA PROBLEMA APEDUCTELOR HISTRIEI

de ALEXANDRU AVRAM și OCTAVIAN BOUNEGRU

În timpul campaniilor din 1984 și 1985 prilejuite de cercetările arheologice de la Cogeaalac (jud. Constanța), punctul „Bent”¹, a fost identificat și cercetat un segment dintr-un apeduct antic necunoscut până acum².

Apeductul se află în punctul „La moara veche” (la cca 100 m spre vest de locul pe care se afla cu câteva decenii în urmă o moară), pe malul stîng al pîriului Cogeaalac, la vest de satul cu același nume. În terasa mîncată de ape, la cca 1,50 m deasupra nivelului pîriului, au apărut resturile apeductului (fig. 1/a). Ulterior acesta a fost degajat pe o porțiune de 7 m, ceea ce a permis stabilirea principalelor caracteristici constructive și hidrotehnice (fig. 1/b).

Apeductul este așezat direct pe un pat de sfărîmături de șist verde, nivelate în prealabil. Este compus din *tubuli* (olane) protejate de plăci de șist verde (cca 0,30 × 0,25 m) așezate oblic de-o parte și de cealaltă a conductei, astfel încît aceasta formează împreună cu baza o prismă (un acoperiș în două ape — vezi fig. 3/a). Aceleași plăci sînt flancate pentru rezistență de cîte un șir suplimentar de plăci de șist. Toate plăcile sînt legate între ele cu mortar alb; tot cu mortar sînt umplute și interstițiile dintre armătura de șist și conducta de olane. Toată construcția a fost apoi tencuită cu mortar avînd în compoziție praf de cărămidă și din care se mai păstrează resturi pe unele plăci³. Este de remarcat adîncimea considerabilă la care se află apeductul față de nivelul actual al solului (cca 2 m).

Pe porțiunea cercetată apeductul are orientarea VSV — ENE. La capătul dinspre VSV este distrus, iar spre ENE apeductul continuă, însă nu a mai fost degajat de săpăturile noastre. Înălțimea întregii structuri este de 0,20 m, iar lățimea la bază de 0,20/0,23 m, astfel că în secțiune conducta apare ca un cerc înscris într-un triunghi aproape echilateral (fig. 4). Conducta, învelită în întregime de un strat de mortar, este

¹ În punctul „Bent” se află o așezare grecească databilă în sec. V—III î.e.n., precum și o așezare romană (sec. II—III e.n.). Colectivul care efectuează cercetări în acest punct este alcătuit din Virgil Lungu și subsemnații. Un prim raport preliminar a fost prezentat în martie 1985 la Sesiunea anuală de rapoarte arheologice (Tirgoviște), urmînd să apară în volumul respectiv din Materiale și cercetări arheologice.

² Apeductul ne-a fost semnalat de locuitorul Hristu Teja din com. Cogeaalac, căruia autorii îi aduc mulțumiri pentru informațiile furnizate.

³ Un fragment din acest apeduct a fost decupat și expus în Complexul muzeal Histria.

compusă din *tubuli* de pastă cărămizie, cu un diametru interior de 0,106 m și un diametru exterior de 0,123 m. Sistemul de asamblare a acestor elemente se realiza printr-un manșon având diametrul exterior de 0,088 m, cel interior de 0,072 m. Lungimea unui element este de 0,350 m (cu manșon), respectiv de 0,306 m (fără manșon).

În ceea ce privește conducta cu sistemul de asamblare a elementelor sale, găsim analogii numeroase în toată lumea romană, inclusiv în Moesia Inferior⁴, acesta fiind unul din tipurile constructive cele mai frecvente. Atribuirea apeductului de la Cogealac epocii romane este în afară de orice îndoială. Analogia cea mai apropiată în spațiu este chiar apeductul nr. 1 din satul Istria, urmărit pe o porțiune de 61 m de Vasile Canarache. Elementele sale au dimensiuni ceva mai mari: 0,57 m lungime (0,62 m, inclusiv manșonul) și 0,180 m diam. int. (0,230 m diam. ext.).

Înainte de a trece la considerații privind utilitatea apeductului, este necesar să arătăm că în imediata apropiere a acestuia, tot în punctul „La moară”, a fost descoperit un alt apeduct (fig. 3/b)⁵, evidențiind un cu totul altfel de sistem constructiv. Acesta era construit din piatră, având o chiuvetă de scurgere a apei acoperită de dale mari de șist. Și acest sistem constructiv este foarte comun în lumea romană, fiind întâlnit, între altele, la Nesebăr, Plovdiv, Tropaeum Traiani și Histria⁶.

Apropierea de cîtiva metri și paralelismul celor două apeducte indică un sistem riguros, conceput pentru alimentarea cu apă a unei însemnate așezări. În cazul de față este, desigur, vorba de Histria.

Grație cercetărilor mai vechi ale lui Vasile Canarache, se știa că cetatea întemeiată de milesieni se alimenta — fapt atestat pentru epoca romană și, probabil, valabil și pentru epoca greacă — cu apă potabilă de la Fintîncele (Iuban—Ceșme)⁷. V. Canarache a cercetat trei apeducte (numerate 1—3), după cum urmează:


1. apeductul de olane, cercetat în satul Istria, pe care l-am menționat mai sus;

⁴ Małgorzata Biernacka-Lubańska, *Wodociągi rzymskie i wczesnobyzantyjskie z obszaru Mezji Dolnej i Północnej Tracji*, Wrocław—Warszawa—Kraków—Gdańsk, 1973, p. 152—156 (și fig. 103—107). Pentru dimensiunile remarcabil de mici ale conductei găsim o analogie apropiată la Horia (jud. Tulcea): conductă de dimensiunile $L = 0,32$ m; $D = 0,12$ m; $d = 0,09$ m (V. II. Baumann, *Ferma romană din Dobrogea*, Tulcea, 1983, p. 181, nr. 22). Ținem să menționăm însă că apeductul nostru este de un tip mai rar atestat, conducta fiind îmbrăcată în mortar și plăci de șist pentru protecție. Pentru acest sistem am găsit o analogie concludentă în Moesia Inferior la Ostrov (apeduct ce avea menirea să aprovizioneze cu apă orașul Durostorum); vezi M. Boțan, *Apele în viața poporului român*, București, 1984, p. 174; cf. Tomis, 1, 1966, 3(5?), septembrie. *Tubuli* sînt însă de dimensiuni mai mari ($L = 0,60$ m; $D = 0,21$ m; mufe de 0,05/0,07 m). Foarte asemănător pare a fi un apeduct din învecinata Dacie, anume cel care pornea de la Frăsinetul de Pădure pentru a alimenta vechea Romula (5 km). Acest apeduct, cercetat la sfîrșitul secolului trecut de ing. Alexandru Popovici, apoi de D. A. Sturdza (din nefericire, planurile s-au pierdut) este descris de D. Tudor în felul următor: „era subteran, format din tuburi de argilă lungi de aproape un metru, largi de 12 cm și îmbucate cap la cap. Conducta era protejată în pămînt de o galerie de cărămizi plină cu mortar, ce forma o căsuță triunghiulară continuă. Deasupra ei erau așternute lespezi de piatră” (OR⁴, p. 180; cf. p. 323 idem, *Arheologia romană*, București, 1976, p. 120). Chiar și în lipsa oricărei reproduceri a acestui apeduct constatăm, din descriere, strînsa înrudire din punct de vedere constructiv cu apeductul nostru.

⁵ Apeductul a fost semnalat de același Hristu Teja cercetătoarei Catriel Domăneanțu de la Institutul de Arheologie din București, căreia autorii articolului îi aduc mulțumiri pentru ilustrația pusă la dispoziție (fig. 3/b).

⁶ M. Biernacka-Lubańska, *op. cit.*, p. 187, fig. 128 (Nesebăr) și p. 189, fig. 129 (Plovdiv); Al. S. Ștefan, BMI, 41, 1972, 3, p. 43—53 (Tropaeum Traiani); V. Canarache, SCIV, 2, 1951, 2, p. 67—68 și fig. 3 Histria).

⁷ V. Canarache, *op. cit.*, p. 61—72; idem, SCIV, 7, 1956, 3—4, p. 307—312.



a



b

Fig. 1. Apeductul de *tubuli* de la Cogealac.
a vedere generală dinspre sud; b vedere
generală de sus.





Fig. 2. Apeductul de *tubuli* de la Cogeaalac. a vedere generală dinspre vest ; b detaliu.



a



b

Fig. 3. a apeductul de tubuli de la Cogeaalac. Detaliu de secțiune. b apeductul de tip *specus* de la Cogeaalac.

Cogealac 1984
 Apeduct, secțiune
 dinspre vest

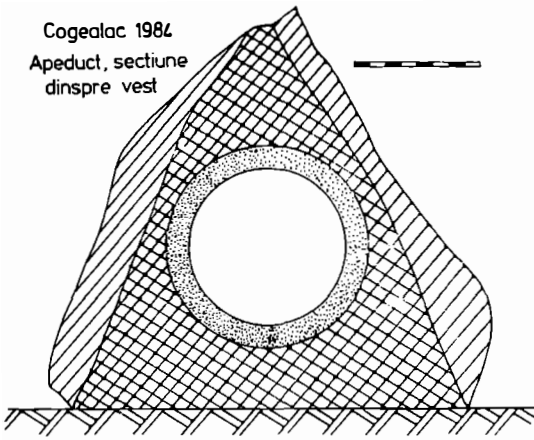


Fig. 4. Apeductul de tubuli de la Cogealac
 Secțiune.





 conductă de ceramică
  mortar
  plăci
 de sist
  sfărâmaturi de sist verde

Fig. 5. Apeductul nr. 3 în sondajul
 din satul Istria. Plan.

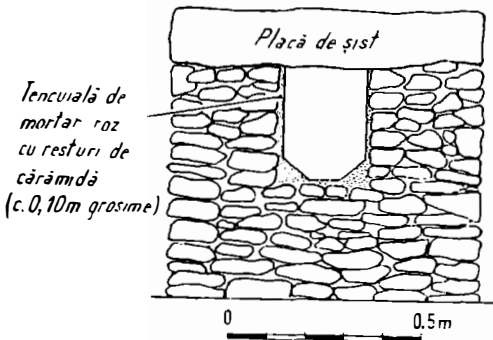
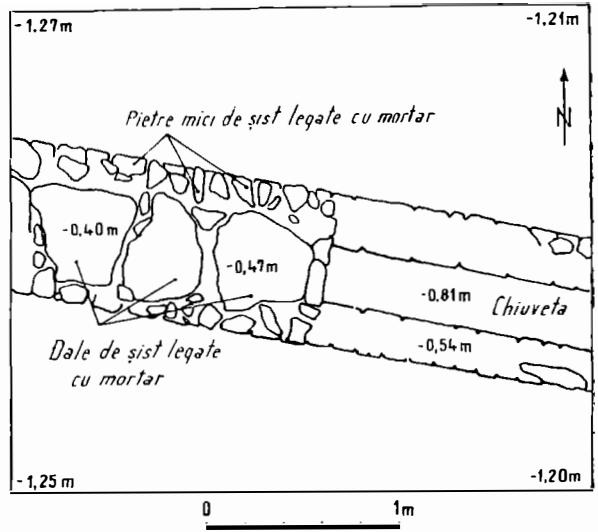


Fig. 6. Apeductul nr 3 în sondajul din satul
 Istria. Secțiune.

2. apeductul format din blocuri paralelipipedice ($0,40 \times 0,40 \times 0,60$ m) străpuse de un orificiu circular de 0,20 m diametru și asamblate între ele printr-un manșon de 0,05 m lungime;

3. apeductul de piatră lung de 25 km, care pornea de la Fintinele și ajungea la Histria.

Dintre acestea, apeductul nr. 2 poate fi eliminat din discuție, întrucât aici este vorba mai degrabă de un sistem de canalizare. Elementele acestuia au fost găsite disparat în cetate — multe din ele fiind ulterior refolosite la diferite construcții din epoca romano-bizantină — și în satul Istria. Primul cercetător al apeductelor Histriei era de părere că aici era vorba de o ramificație pe o scurtă porțiune a apeductului nr. 3⁸. Blocurile de piatră găsite în satul Istria au fost însă aduse de locuitori în epoca modernă, deci nu pot fi considerate ca descoperiri *in situ*. Acest sistem indică o instalație de canalizare de un tip frecvent în orașele romane.

Cel mai important este apeductul nr. 3. La cele 8 sonde efectuate de V. Canarache⁹ și la cele inițiate de Alexandru Suceveanu în diferite puncte ale satului Fintinele¹⁰, am adăugat unul în august 1984 în satul Istria, în curtea locuitorului Constandin Munteanu. Sondajul, de mici dimensiuni ($3 \times 2,5$ m), a permis cercetarea unui segment foarte bine conservat din acest apeduct. Talpa blocajului de piatră este situată la 1,25 m adâncime față de solul actual, înălțimea construcției este de 0,75 m, iar lățimea de 0,80 m. Apeductul este clădit din pietre de șist lunguiețe (c. 0,20 m) dispuse regulat pe pereții chiuvetei până la înălțimea de 0,58/0,60 m. Pietrele sînt legate între ele cu mortar alb, avînd în consistență nisip și pămînt. Se formează astfel niște pereți de 0,28/0,29 m grosime, în interiorul cărora este practică o chiuvetă de 0,30 m lățime (fig. 5). Pentru a realiza impermeabilitatea, pereții chiuvetei au fost căptușiți cu un strat de 0,10 m de mortar roz, avînd fragmente de cărămidă în consistență (fig. 6). Pe acesta este aplicată o tencuială de var groasă de cca 0,05 m. Toată construcția este acoperită cu dale mari de șist cvasicirculare (cca 0,50/0,60 m diametru și groase de cca 0,10 m). Interstițiile și marginile sînt umplute cu pietre mai mici de șist și pietre de rîu și cu același mortar alb nisipos. Pe ambii pereți ai chiuvetei se observă 3 (uneori 4) linii orizontale la intervale de 0,05 m, care constituie depuneri de calcar realizate în timp și corespunzînd nivelului apei. Înălțimea maximă a depunerilor este de 0,15 m de la fundul chiuvetei. Aceste straturi indică deci debitul variabil al apei în cadrul unui an¹¹.

Din nefericire, nu am putut identifica și traseul apeductului de olane în zona unde am amplasat acest sondaj. Presupunem că acesta se afla în apropiere, deoarece într-un sondaj efectuat în curtea tehnicianului veterinar Alexandru Tiță am găsit în două puncte un pat de mortar orientat E-V. După unele informații furnizate de localnici, se pare că acesta era patul de mortar pe care erau amplasate elementele din conducta apeductului de olane (nr. 1).

Existența în paralel a celor două apeducte — de piatră și de *tubuli* ceramici — situate la mică distanță unul de celălalt pare să fie confirmată

⁸ Idem, SCIV, 2, 1951, 2, p. 66.

⁹ Sondajele au fost amplasate după cum urmează: „două în satul Istria, trei pe valea șoselei Cogealac și deasupra satului Tariverde, pe linia ferată și trei chiar în satul Fintinele” (*ibidem*, p. 67).

¹⁰ Al. Suceveanu, SCIVA, 31, 1980, 4, p. 563. Vezi și fig. 2 cu planul săpăturilor din 1974.

¹¹ Cf. V. Canarache, SCIV, 2, 1951, 2, p. 68.

de sondajele practicate de Alexandru Suceveanu în satul Fintinele, chiar în preajma izvoarelor apeductelor ¹².

Pornind de la acest model și constatînd similitudinea cu segmentele de apeducte cercetate de noi la Cogeaalac, simțem înclinați să presupunem că și în acest caz este vorba de o pereche de apeducte care se îndreptau spre Histria. Cîteva analogii din Moesia Inferior sînt concludente în acest sens. Este vorba de apeductele de la Ratiaria (pornind de la Zidovec). Aici a fost descoperit un apeduct de piatră cu pereți căptușiți de un strat de *opus signinum*, avînd în secțiune forma clasică de *specus* (ca și apeductul nr. 3 de la Histria și cel de piatră de la Cogeaalac) ¹³. Paralel cu acesta, la numai 6,50 m distanță, a fost găsit un segment de 12 tuburi ceramice (diam. ext. = 0,30 m ; diam. int. = 0,24 m), avînd aceeași orientare cu apeductul de tip *specus*. Rolul acestei conducte era de a suplini apeductul principal în perioadele de debit mai scăzut ¹⁴. O situație asemănătoare este întilnită și la Razgrad (Abrittus) ¹⁵, Čatalka ¹⁶ și Plovdiv ¹⁷.

Asemenea perechi de apeducte erau folosite pentru alimentarea cu apă a unor așezări importante. Ipoteza noastră că segmentele de apeducte cercetate la Cogeaalac fac parte dintr-un sistem de alimentare a Histriei — altul decît cel cunoscut pînă acum de la Fintinele ¹⁸ — este sprijinită și de o altă observație. Panta de scurgere a apeductului tubular de la Cogeaalac calculată de noi pe segmentul cercetat este de 6‰, depășind ușor prescripțiile lui Vitruviu (*De arch.*, 8, 6, 1), care recomandă 5‰ ¹⁹ și panta de scurgere a apeductului de la Fintinele (4‰) ²⁰. Această pantă de scurgere corespunde, în mare, diferenței de nivel dintre punctul foarte apropiat „Via lui Ciurea” (cota 125 m) și Histria (cota 5 m), situată la 20 km în linie dreaptă de acest punct. Raportînd diferența de nivel la distanța dintre cele două extremități (*caput aquae* și punctul *terminus*), obținem același raport :

$$\frac{(125 - 5)\text{m}}{20\ 000\ \text{m}} = \frac{120}{20\ 000} = 6\text{‰}$$

Pentru lumea romană aceasta era o pantă de scurgere considerabilă ²¹, ceea ce ar compensa dimensiunile reduse ale conductei.

¹² Al. Suceveanu *op. cit.*, fig. 2, Din acest plan — pe care am avut ocazia să-l consultăm și în original, prin bunăvoința autorului — pare să rezulte mai degrabă un paralelism între cele două tipuri de apeducte (vezi traseul apeductului de olane surprins în S 1—3 la est de derea (p. 563) situat între S 4 și S 7—8, unde a fost surprins apeductul de piatră) decît că „aceste trasee de olane trebuie să fi deversat în apeductul de piatră” (p. 563).

¹³ D. Giorgetti, *Ratiarensia*, 2, 1984, p. 97—99 (cu pl. XXI—XXIII).

¹⁴ *Ibidem*, p. 99—103.

¹⁵ M. Biernacka-Lubańska, *op. cit.*, fig. 105 (apeduct de olane). În apropiere se găsea și un apeduct de piatră (*ibidem*, p. 243, catalog, nr. 79).

¹⁶ *Ibidem*, p. 226, catalog, nr. 13. În *villa rustica* de aici se găsea atît un canal de piatră (fig. 127), cît și unul din elemente ceramice (fig. 69).

¹⁷ *Ibidem*, p. 186 (cf. catalog, nr. 75—77).

¹⁸ Localitatea Cogeaalac se află la SV de Fintinele, deci mai departe de Histria. Nu poate fi stabilită nici o legătură între cele două sisteme de apeducte.

¹⁹ ...*solumque riui libramenta habeat fastigata ne minus in centenos pedes semipede*. Vezi însă și Plin., *Nat. hist.*, 31, 31 ; ...*libramentum aquae in centenos pedes sicilici minimum erit*, de unde rezultă o pantă de 0,2‰ ⁶. Cf. considerațiile lui D. Giorgetti, *op. cit.*, p. 101, n.11.

²⁰ M. Botzan, *Pontica*, 13, 1981, p. 305 și 312. Aducem și pe această cale mulțumiri dr. Marcu Botzan pentru indicațiile furnizate.

²¹ Pentru comparație, dăm cîteva exemple de apeducte celebre : *Appia*, $i = 1,53\text{‰}$; *Anio Vetus*, $i = 1,93\text{‰}$; *Claudia*, $i = 1,45\text{‰}$; *Marcia—Tepula—Iulia*, $i = 0,72\text{‰}$; *Traiana*,

Panta de scurgere ne permite să calculăm și debitul minim, pornind de la următoarele elemente :

i = panta de scurgere = 6‰ .

d = diametrul interior al conductei (la manșon) = 0,072 m

β = coeficientul de rugozitate internă = 0,002²².

Aplicând formula lui Darcy²³, putem calcula debitul (Q) astfel :

$$Q = \sqrt{\frac{i \cdot d^5}{\beta}} = \sqrt{\frac{6 \cdot 0,072^5}{1000 \cdot 0,002}} \approx 0,0025 \text{ m}^3/\text{s} \text{ (2,5 l/s)}.$$

Acest debit corespunde unui debit optim de 216 m³/zi (216 000 l pe zi)²⁴.

În ceea ce privește traseul perechii de apeducte (*specus* și conducte de *tubuli*), este, fără îndoială, prematur să facem considerații, atâta vreme

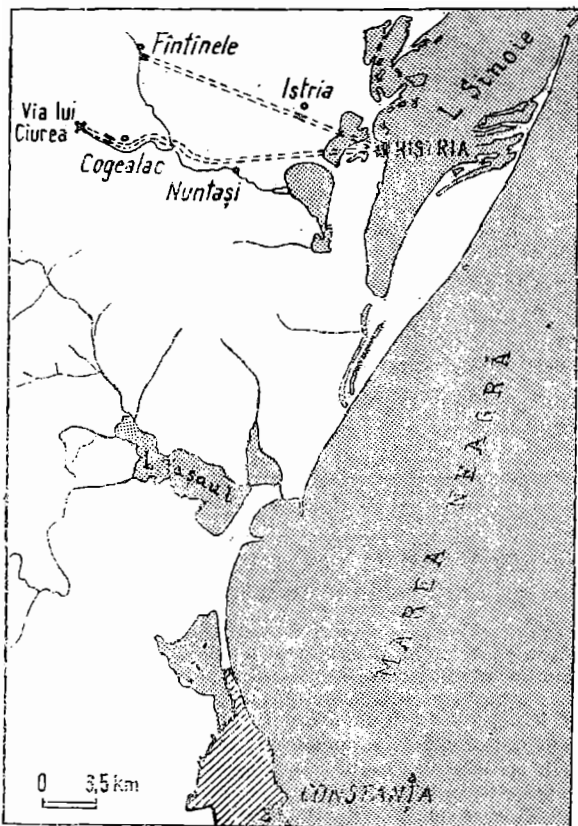


Fig.7. Sistemul de apeducte al Histriei în epoca romană.

$i = 2,67\text{‰}$; *Alexandrina*, $i = 0,43\text{‰}$; apeductul de la Bologna, $i = 1\text{‰}$ (cf. C. Di Fenizio, *Giorn. Genio Civile*, 9–10, 1947, p. 5–27, citat de D. Giorgetti, *op. cit.*, p. 101, n. 11). Nu trebuie pierdut din vedere faptul că, pe unele secțiuni panta, era mai ridicată la unele din apeductele citate, ajungând uneori chiar să depășească 10‰ .

²² Coeficientul de rugozitate nu a fost calculat în cazul apeductului nostru. Aceasta este însă în jur de 0,002 în majoritatea cazurilor.

²³ Cf. D. Giorgetti, *op. cit.*, p. 101.

²⁴ Dacă trebuie să avem în vedere câteva pierderi de debit, nu mai puțin adevărat este faptul că debitul real era ceva mai ridicat, întrucât apeductul se afla în mod sigur sub presiune.

cit pînă acum nu s-au surprins în alte puncte segmente care ar putea fi puse în legătură cu cel cercetat de noi. Presupunem că apeductele urmau valea pîriului Cogeaalac (Nuntași — Duingi Dere), trecînd prin așezările romane rurale de la Cogeaalac — „Bent” și Nuntași (fig. 7). Cit despre *caput aquae*, acesta este foarte posibil să se fi aflat în punctul „Via lui Ciurea”, situat la cca 2 km spre vest de punctul „La moara veche”, de unde izvora pîriul Cogeaalac²⁵. La „Via lui Ciurea” se află o întinsă așezare romană pusă în evidență de numeroase descoperiri ceramice și monetare de suprafață.

În lumina acestor descoperiri, putem, deocamdată, afirma că Histria beneficia în epoca romană de două surse de apă potabilă (Fîntînele și Cogeaalac), puse în valoare de cîte o pereche de apeducte — unul principal (*specus*) și unul suplimentar (din *tubuli* de olane). În absența unor descoperiri concludente, nu se pot preciza datări mai restrînse, deci nu se poate răspunde nici la întrebarea, dacă apeductele de la Fîntînele și Cogeaalac au funcționat concomitent sau în perioade diferite.

NEUE BEITRÄGE ZUR FRAGE DER AQUÄDUKTE HISTRIAS


ZUSAMMENFASSUNG

Anlässlich der 1984 und 1985 in Cogeaalac (Kr. Constanța) durchgeführten Ausgrabungen wurde ein römerzeitlicher Aquädukt entdeckt und untersucht. Der Aquädukt besteht aus *tubuli*, welche von jenseits und abseits schräg hingelegten, mit Mörtel untereinander gebundenen Steinen geschützt werden. Mit seinen sehr kleinen Dimensionen und einem Durchfluß von nur 2,5 l/s (d.h. max. 216 000/Tag), darf der vorliegende Aquädukt nur als Zusatz für einen in der unmittelbaren Nähe liegenden und parallel laufenden *Specus* betrachtet werden. Dieses Paar von Aquädukten (*tubuli* und *Specus*) weist auf eine bisher noch unbekannte Wasserquelle (vermutlich „Via lui Ciurea”, c. 2 km W von Cogeaalac), sowie auf eine zusätzliche Wasserleitung von Histria hin (die von Fîntînele ist schon bekannt).



ABBILDUNGSVERZEICHNIS

- Abb. 1. Der Aquädukt aus *tubuli* von Cogeaalac. a) Allgemeine Ansicht vom Süden; b) Allgemeine Ansicht von oben.
 Abb. 2. Der Aquädukt aus *tubuli* von Cogeaalac a) Allgemeine Ansicht vom Westen; b) Teilansicht.
 Abb. 3. a) Der Aquädukt aus *tubuli* von Cogeaalac. Teilansicht des Schnittes; b) Der Aquädukt vom Typ *specus* von Cogeaalac.
 Abb. 4. Der Aquädukt aus *tubuli* von Cogeaalac. Schnitt.
 Abb. 5. Der Aquädukt Nr. 3 in der Sondage im Dorf Istria. Grundriß.
 Abb. 6. Der Aquädukt Nr. 3 in der Sondage im Dorf Istria. Schnitt.
 Abb. 7. Das römerzeitliche Wasserleitungssystem Histrias.


²⁵ Un izvor se mai află și astăzi la „Via lui Ciurea”, însă pîriul Cogeaalac a fost între timp acoperit de o rețea de irigații, astfel încît astăzi el își începe cursul de la Rimnicul de Jos.





1




2



3



4



5



Fig. 1. Sigilii de la Istanbul (1–3); sigilii de la Nufăru și Noviodunum (Isaccea), jud. Tulcea (4–5).

NOI CONTRIBUȚII LA ISTORIA THEMEI PARISTRION (PARADUNAVON)

de ION BARNEA

Cu privire la thema bizantină creată la Dunărea de Jos în urma victoriei de mare importanță istorică de la *Dorostolon* (Silistra) a împăratului Ioan Tzimiskes împotriva cneazului Sviatoslav al Kievului (971), themă cunoscută începînd din secolul al XI-lea sub numele de *Paristrion* (*Paradunavon*), au apărut în ultimul timp noi documente, îndeosebi sigilii bizantine, dintre care unele merită să ne rețină atenția în mod special. Ele confirmă și completează știrile de mai înainte și totodată cele susținute ani de zile de Nicolae Bănescu, care are meritul de a fi pus în circulația științifică numele unei organizații militaro-administrative bizantine aproape necunoscute mai înainte¹.

Dintre acestea cele mai numeroase și mai importante sînt cele 29 sigilii de plumb (aproape a zecea parte din totalul de peste 300 exemplare găsite la un loc!), aparținînd lui *Leon Sarakinopoulos*, primul strateg al themei nou create de Tzimiskes, descoperite în cursul săpăturilor arheologice efectuate în anii 1978—1980 la Preslav (R. P. Bulgaria). Pe ele sînt înscrise diferite titluri onorifice și funcții militaro-administrative, care arată etapele succesive ale carierei lui Leon Sarakinopoulos². După o ipoteză recentă, numele aceluiași înalt preșonaj ar fi posibil să fie înscris pe o cruce-relicviar bizantină, de bronz, argintată, achiziționată în 1977 de Muzeul de artă și istorie de la Geneva și care a făcut senzație în lumea specialiștilor, îndeosebi din cauza inscripției sale. Această inscripție menționează pe un oarecare *Leon Damokranites*, *πατρίκιος και δομέστικος τῆς Δύσεως*. „*Damokranites*” nu este numele de familie, ci un supranume (epitet) pe care l-ar fi luat Leon Sarakinopoulos, pentru a-și arăta deosebita cinștire față de arhangelul Mihail și de biserica cu hranul acestui sfînt, de la *Damokraneia*, în Thracia, la jumătatea drumului dintre Constantinopol și Selybria, azi satul turec Güzelce, de la Marca de Marmara³.

Vom prezenta în continuare (nr. 1—3) trei sigilii bizantine de plumb din secolul al XI-lea, descoperite la Istanbul și ajunse în colecția particulară a lui George Zacos de la Basel, în Elveția, care au înscrise pe ele numele themei Paradunavon, iar mai departe (nr. 4 și 5) două sigilii din nordul Dobrogei.

1. Primul dintre aceste sigilii aparține unui turmarh de Paradunavon (fig 1/1). Ambele fețe ale sigiliului sînt descentrate spre stînga, iar la

¹ N. Bănescu, *Les duchés byzantins de Paristrion (Paradounavon) et de Bulgarie*, București, 1946, p. 5—117 și 171. A se vedea în continuare DID, III, *passim*.

² Ivan Jordanov, *Arheologija-Sofia*, 1/1982 (bulg. p. 12—23, cu rez. fr. p. 23).

³ Werner Seibt, în *Festschrift H. Hunger*, Viena, 1985, p. 301—309.

extremitățile canalului pentru șnur prezintă mici rupturi. Aversul se află în stare de conservare mediocră, iar reversul în stare destul de bună. Diametrul total 33 mm ; diam. cîmpului 28 mm.

Av. Figura, în cerc perlat, a unui sfînt militar în picioare, din față, ținînd în dreapta o lance lungă, iar cu stînga sprijinindu-se pe scutul care stă vertical alături. De o parte și de alta se afla o inscripție sub formă de coloană verticală, arătînd numele sfîntului, din care nu se mai păstrează decît sfîrșitul : . . . ΠΟC. Admițînd că a fost omisă sau s-a pierdut antepenultima literă (I), se poate presupune că figura îl reprezintă pe sf. Procopios.

Rv. Legendă, în șase rînduri, de asemenea în cerc perlat :

. . E R, Θ,	[†K(ύρι)]ε θ(οή)θ(ει)
Tω Cω Δ s,	τϕ σϕ δου(λω)
Iω TσPMAP	Ἰω(άννη) τουρμαρ-
XITσΠAP	χι τοῦ Παρ-
·ΔsNA	[α] δουνά-
R,	θ(ου).

† Κύριε βοήθει τϕ σϕ δούλω Ἰωάννη τουρμαρχ(η) τοῦ Παραδουνάβου.⁴

În traducere : „Doamne, ajută robului tău Ioan, turmarh de Paradunavon”.

Se știe că turmarhul (ὁ τουρμαρχης) era conducătorul civil și militar al unei *tourma*, principala subdiviziune a themei bizantine și că, în secolul al X-lea, o themă avea de obicei trei *tourmai*⁵. Fără să putem preciza mai îndeaproape despre care Ioan este vorba, menționăm că din împrejurimile orașului Silistra sînt cunoscute mai dinainte sigiliile a doi turmarhi din sec. VIII—IX⁶.

2. Al doilea sigiliu aparține lui Mihail, care purta titlul de „vestarh” și îndeplinea funcția de „katepan” al themei Paradunavon (fig. 1/2). Plumbul a fost presat cu un obiect tare, care a distrus parțial aversul jos, în partea dreaptă și reversul jos, în partea stîngă. Diam. total 32 mm ; diam. cîmp. 26 mm.

Av. Bustul nîmbat al arhanghelului Mihail, reprezentat din față, înaripat, îmbrăcat în vestimente imperiale și ținînd sceptrul în mîna dreaptă. De o parte și de alta, legenda cu numele, din care abia se mai disting cîteva litere neclare. Marginea perlata.

Rv. În cîmpul mărginit de un cerc perlat, se află legenda în șase rînduri avînd deasupra și dedesubt, la mijloc, cîte un ornament de forma literei X cu cîte un punct între brațe, flancat de cîte o liniuță orizontală :

MIXA	Μιχα-
HARECT	ήλ βεστ-
APX'SKA	άρχ(η) (και)κα-
TEΠANω	τεπάνω
. APA .	[Π]αρα[δου]-
.AR.	[ν]άβ[ου].

⁴ G. Začos, *Byzantine lead seals*, II, Berna, 1984, nr. 530.

⁵ N. Oikonomidès, *Les listes de préséance byzantines des IX^e et X^e siècles*, Introduction, texte, traduction et commentaire, Paris, 1972, p. 341.

⁶ I. Mititelu—I. Barnea, SCIV, 17, 1966, 1, p. 43—45 ; I. Barnea, DID, III, p. 15—19.

Μιχαήλ δεσπότης καὶ κατεπάνω Παρὰδουάβου⁷. În traducere : „(Doamne, ajută) lui Mihail, vestarh și katepan al Paradunavon-ului”. Βεσπότης : titlu introdus în timpul domniei lui Nichifor Phocas (963—969), iar dinainte de mijlocul secolului al XI-lea accesibil și celor care nu erau eunuci⁸.

Titularul sigiliului este cel mai probabil Mihail, fiul lui Anastasios, despre care cronică lui Skylitzes - Cedren ne informează că, spre mijlocul secolului al XI-lea, deținea funcția de „conducător al orașelor de la Dunăre” (ἄρχων τῶν παριστρίων πόλεων)⁹. El este unicul sigiliu, cunoscut până acum al acestui înalt personaj.

3. Al treilea sigiliu ne face cunoscut pe Vasile „*ek prosopou*” al themei Paradunavon (fig. 1/3). Mai mic ca dimensiuni decât primele două, acesta poartă câte o legendă pe fiecare față, cea de pe revers fiind descentrată spre stînga, din care cauză literele de la începutul primelor trei rînduri au căzut în afara suprafeței plumbului. O mică bucată din partea stîngă a aversului (resp. dreapta reversului), jos, este ruptă, dar nu pierdută. Ambele fețe sînt mărginite de câte un cerc perlat. Diam. 24 mm ; diam. cîmpului 20 mm.

Av. Legendă în patru rînduri :

KE RO	K(ύρι)ε βο-
HOEITω	ήθει τῶ
CoΔsΛω	σῶ δούλω
RACIA	Βασιλ(είω)

Rv. Continuarea legendei în patru rînduri. Sus și jos, la mijloc, câte patru puncte așezate în cruce, între două liniițe orizontale :

— ∙ —	— ∙ —
∙	∙
.KΠPO	⟨ε⟩κ προ-
.ωΠsTs	⟨σ⟩ώπου τοῦ
ΠΑΡΑΔsN	Παράδου-
ARs	άβου.
— ∙ —	— ∙ —
∙	∙

Κύριε, δοῦθει τῶ σῶ δούλω Βασιλείω ἐκ προσώπου τοῦ Παράδουάβου¹⁰.

În traducere : „Doamne, ajută robului tău Vasile, *ek prosopou* al (themei) Paradunavon-ului”.

Ek prosopou era trimisul împăratului, ca locțiitor al strategului, într-o themă, pentru un timp oarecare sau pentru un anumit ținut¹¹. În ceea ce privește persoana, ne întrebăm dacă ea nu este titularul sigiliului următor ?

4. Sigiliu de plumb descoperit în 1979, cu prilejul săpăturilor arheologice efectuate în necropola de la Nufăru. jud. Tulcea, unde se presupune

⁷ G. Zacos, *op. cit.*, nr. 602.

⁸ N. Oikonomidès, *op. cit.*, p. 263, 15 și 299—300 ; W. Seibt, *Die byzantinischen Bleisiegel in Österreich*, 1, Viena, 1978, p. 226.

⁹ Cedrenus, II (Bonn), p. 585 ; N. Bănescu, *op. cit.*, p. 78—81 ; I. Barnea, DID, III, p. 126 și 129—130 ; J. Shepard, *Jahrbuch der österreichischen Byzantinistik*, 24, 1975, p. 61—89.

¹⁰ G. Zacos, *op. cit.*, nr. 956.

¹¹ N. Oikonomidès, *op. cit.*, p. 311 și 342 ; G. Zacos, *loc. cit.*

c-a existat așezarea feudală *Prislava*, a cărui fotografie a fost publicată în raportul de săpături al șantierului¹². Muzeul Militar din București.

Sigiliul (fig. 1/4) are aversul ușor descentrat spre stînga, iar reversul mai puternic descentrat în jos, tot spre stînga, cu pierderea literelor de la începutul rîndurilor 2 și 3 ale legendei. Plumbul greu și masiv este știrbit la extremitățile canalului pentru șnur și în marginea de jos; în rest se păstrează relativ bine, fiind acoperit de o patină cafenie. Ambele fețe sînt mărginite de cite un cerc perlat. Diam. total 29 mm, cîmpul 22 mm, grosimea 4 mm.

Av. Figura îngrijit executată a sf. Vasile, reprezentat din față, în picioare, nîmbat și în odăjdii arhieresti, cu mitra episcopală pe cap, avînd mina dreaptă în semn de binecuvîntare, iar cu stînga susținînd la piept *Evanghelia*. De o parte și de alta, de sus în jos, în formă de coloană, legenda cu numele sfîntului, în limba greacă, din care se mai disting literele ΠI în stînga și CIA în dreapta: 'Ο ἄγιος Βασίλειος.

Rv. Legendă în cinci rînduri, cu litere în relief bine conturate:

† KE R, Θ,
RACIAEΠΩ
ΑΓICTPΩ
ECTSΔs
KΩNTO.

† K(ύρι)ε θ(οή) θ(ει)
Βασιλείω
[μ]αγίστροω
[θ]έστ(η)(καί) δου-
κῶντο[ς].

† Κύριε, βοήθει Βασιλείω μαγίστροω, θέστη και δουκῶντος.

În traducere: „Doamne, ajută lui Vasile, magistru, magistru, vestes și duce”.

Sigiliul aparține lui Vasile Apokapes, duce al themei Paradunavon. El confirmă ipoteza lui N. Bănescu, care, pornind de la interpretarea justă a notiței: «δουκῶντος. . . Βασιλείου μαγίστροου τοῦ Παραδούναβου», din 4 aprilie 1059 a ms. *Paris. Coisl. 263*, a identificat pe renumitul strateg de la mijlocul secolului al XI-lea Basileios Apokapes¹³ cu acest „Vasile magistru și duce de Paradunavis”¹⁴. Demn de menționat că sigiliul, unicul pînă acum cunoscut al înaltului personaj, repetă nu numai numele, ci și titlul de „magistru” și funcția de „duce” existente în manuscrisul amintit de la Paris. În plus, pe sigiliu apare demnitatea de θέστης, pe care o deținea titularul acestuia. Demnități și o funcție asemănătoare se întîlnesc pe un alt sigiliu din aceeași perioadă: Βασιλάκη μαγίστροω, θεσπάρχη και δουκί¹⁵. Rămîne mai departe întrebarea dacă Basileios Apokapes este sau nu una și aceeași persoană cu Basileios *ek prosopou* de Paradunavon amintit mai înainte. Oricum, este de reținut faptul că forma participială δουκῶν-τος, în locul substantivului δουξ (de obicei la dativ, mai rar la genetiv), se întîlnește pe sigiliul de la Nufăru, după cite cunoaștem, pentru singura dată. Dezacordul între participiul la genetiv cu rol de substantiv (δουκῶντος) și cele două substantive μάγιστρος și θέστης, care se acordă cu numele propriu la dativ, constituie o raritate, dar nu o excepție pentru sigiliile bizantine.

Tot de la Nufăru provin două sigilii bizantine de plumb (Muzeul „Delta Dunării” din Tulcea, inv. 38382 și 38383), unul aparținînd lui

¹² Silvia Baraschi-Neculai Moghior, SMMIM, 13, 1980, p. 132, fig. 7/1 (fotografie neclară). Sigiliul este menționat și de I. Barnea, în *Byzantina* 13, 1985 (Δόρημα I. Karayannopoulos), p. 302—303.

¹³ Cedrenus (Bonn), II, p. 591, 592 și 654; Attalciates, p. 46.

¹⁴ N. Bănescu, *op. cit.*, p. 84—90; Idem, *RÉSEE*, 1, 1963, 1—2, p. 155—158 și 211—213; I. Barnea, *DiD*, III, 133—135.

¹⁵ G. Zacos — A. Vegler, *Byzantine lead seals* I, Basel, 1972, nr. 2691.

Constantin Anemas, spătar și inspector al themei Armeniacilor (sfârșitul secolului al XI-lea)¹⁶, iar celălalt mănăstirii Kokkinobaphos, din împrejurimile Constantinopolului sau din Bithynia (sec. XI—XII)¹⁷, arătând legăturile regiunii gurilor Dunării cu ținuturile respective, în perioada Comnenilor.

5. Pe plaja Dunării de la „Pontonul Vechi”, com. Isaccea, jud. Tulcea, unde se află ruinele octății *Noviodunum*, a fost găsit întâmplător, în vara anului 1985, când nivelul apelor fluviului era mult scăzut, un sigiliu de plumb aparținând lui Leon Nikerites, cunoscutul duce al themei Paristrion din ultimul deceniu al secolului al XI-lea¹⁸. Sigiliul (fig. 1/5), azi în colecția Muzeului „Delta Dunării” din Tulcea (inv. 38556), are extremitatea superioară a canalului pentru șnur știrbită, iar marginea dreaptă a aversului (stînga reversului) ruptă prin ciocănire sau presare cu un obiect tare, care a distrus și câteva litere din marginea respectivă a legendei și de-a lungul canalului, în partea de sus a aversului. În rest sigiliul se păstrează bine. Aversul este mărginit de un chenar circular simplu în relief, iar reversul de un cerc perlat. Diam. total 20 mm; diam. cîmp. 18 mm.

Av. Legendă în trei rînduri, avînd deasupra și dedesubt, la mijloc, cîte o steluță între două liniuțe orizontale :

— * —	— * —
† KER.	† K(ύρι)ε β(οή)[θ(ε)ι]
τωCωΔ..	τῶ σῶ δ[ούλ(ω)]
ΛΕΟΝΤΙ	Λέοντι
— * —	— * —

Rv. Continuarea legendei, în trei rînduri, avînd deasupra, la mijloc, un punct între două liniuțe orizontale, iar dedesubt un ornament în formă de crenguță ușor ondulată :

— . —	— . —
.EΔPω	[(πρo)]έδρo
ωNIKE	[τ]ῶ Νικε-
PITH	ρίτη.

† Κύριε βοήθει τῶ σῶ δούλῳ Λέοντι προσέδρῳ τῶ Νικερίτη.

În traducere : „Doamne, ajută robului tău Leon Nikerites, președinte”.

Titularul sigiliului este fără îndoială Leon Nikerites, eunuc crescut din copilărie printre soldați, comandant de oști foarte încercat și mult prețuit de împăratul Alexios I Comnenul, care, după zdrobirea pecenegilor la Lebunion (29 aprilie 1091), i-a încredințat înalta funcție de duce al themei Paradunavon. Pe baza informațiilor izvoarelor literare, îndeosebi

¹⁶ I. Barnea, *Pontica*, 16, 1983, p. 267—268.

¹⁷ Idem, *RÉSEE*, 23, 1985, 1, p. 34—35.

¹⁸ N. Bănescu, *Les duchés byzantins*, p. 93—95; I. Barnea, *DID*, III, p. 148 și 153—154. Sigiliul a fost găsit de Fl. Topoleanu, muzeograf la Muzeul „Delta Dunării” din Tulcea, căruia-i mulțumim și pe această cale pentru că ni l-a pus la dispoziție pentru studiu și publicare.

ale Alexiadei Anei Comnena (ed. Leib., II, p. 93, 155 și III, p. 104 și 192). V. Laurent stabilea în 1962 următorul *cursus honorum* al înaltului personaj, cu observația că el ne este cunoscut mai bine pentru a doua parte a carierei sale: 1. *anthypatos și strateg al Peloponesului*; 2. *protoproedros și anagrapheus al Peloponesului*; 3. *duce al themei Paristrion*; 4. *nobelissimos, mare duce și apographeus al insulei Cipru*; 5. *protonobelissimos și οὐκείος ἀνδραποός al împăratului Alexios I Comnenul (1103)*.

După aceea Leon Nikerites se mai întilnește în luptele contra normanzilor (1107—1108) și ultima dată în războiul împotriva turcilor seldgiucizi din anul 1117¹⁹.

În 1971, Valentina S. Šandrovskaia, responsabilă secției de sigilografie de la Muzeul Ermitaj, publică încă un sigiliu (al treilea cunoscut pînă acum) al lui Leon Nikerites, în calitatea sa de duce (al themei Paradunavon)²⁰. Nu mult mai târziu, în 1978, Werner Seibt de la Institut für Byzantinistik din Viena, a inclus în lucrarea sa despre sigiliile bizantine din Austria un sigiliu de la Münzkabinett din Viena, căruia i-a găsit o analogie perfectă într-un alt sigiliu din marea colecție de la Dumbarton Oaks, aparținînd aceluiasi personaj. Cele două sigilii îl menționează pe Leon Nikerites cu titlul de *ἑσταρχης*. Ele sînt cele mai timpurii sigilii cunoscute pînă acum ale lui Leon Nikerites (anii 70 ai sec. XI), arătînd că ofițerii care se distingeau puteau să obțină titlul de *vestarches* chiar de la începutul carierei lor²¹.

Sigiliul de la Noviodunum este unicul cunoscut pînă în prezent în care Leon Nikerites poartă titlul de *proedros*, înscriindu-se cronologic imediat după sigiliul din Cabinetul Numismatic de la Viena și înaintea celui cu titlul de *protoproedros* de la Vatican, adică în anii 70—80 ai secolului al XI-lea.

Dintre sigiliile descoperite în ultimul timp la Noviodunum merită să fie amintite în mod special cel al lui „Theodor spătar și protonotar al (themei) Peloponesului”²², altul al lui „Nicolae protospătar, consul și mare chartular al tezaurului (logothesion) militar”²³, ambele din secolul al XI-lea și un al treilea aparținînd protosebastului și marelui domestic al întregului Occident, care a fost Adrian Comnenul, fratele mai mic al împăratului Alexios I Comnenul (1081—1118)²⁴, toate la un loc confirmînd atenția specială acordată de stăpînirea bizantină vadului de trecere a Dunării, la care se afla orașul și portul Noviodunum, într-o perioadă în care hoardele pecenege și apoi cumane atacau în repetate rînduri frontierele imperiului.

După cum era de așteptat, un mare număr de sigilii bizantine din sec. X—XII a apărut în ultimul timp la *Dorostolon* (Siliștra), capitala themei Paradunavon, majoritatea încă inedite. Dintre cele publicate ne rețin atenția în mod deosebit trei exemplare ale cunoscutului strateg din timpul lui Alexios I Comnenul, Grigore Mavrokatakalon²⁵, de la care mai înainte se găsise un sigiliu la Noviodunum²⁶, iar mai de curînd altul la

¹⁹ V. Laurent, *Les sceaux byzantins du Médaillier Vatican*. Città del Vaticano, 1962, nr. 110

²⁰ Palestinskij Sbornik, 23, Leningrad, 1971, p. 41—42.

²¹ W. Seibt, *op. cit.*, nr. 99.

²² I. Barnea, Pontica, 18, 1985, nr. 10.

²³ Idem, RĚSEE, 23, 1985, p. 32—33, nr. 2.

²⁴ *Ibidem*, p. 29—32, nr. 1.

²⁵ Ivan Jordanov, *Études Balaniques*, 3/1981, p. 95—97; Idem, *Izvestija—Varna*, 19, 1983, p. 102—103; nr. 5—7.

²⁶ I. Barnea, SCN, 4, 1968, p. 243, nr. 5; V. Laurent, BZ, 62, 1969, p. 230—231; DID, III, p. 148, 156 și 324.

Preslav (R. P. Bulgaria) ²⁷. În sfârșit, de amintit că de la Demetrios Katakalon, ultimul guvernator („katepan”) al themei Paradunavon știut pînă acum, cunoscut mai înainte datorită a două sigiliu, găsite unul la Silistra, iar celălalt la Istanbul ²⁸, au mai apărut alte două sigiliu, dintre care unul tot la Silistra ²⁹, identic cu primele două aici menționate și altul la Iatrus-Krivina (R. P. Bulgaria), puțin diferit și anterior celorlalte trei exemplare ³⁰.

NOUVELLES CONTRIBUTIONS À L'HISTOIRE DU THÈME DE PARISTRION (PARADOUNAVON)

RÉSUMÉ

On publie cinq sceaux byzantins de plomb du XI^e siècle, concernant le thème byzantin de Paristrion (Paradounavon), dont trois provenant d'Istanbul, dans la collection de G. Zacos à Bâle, en Suisse (n^{os} 1—3), et deux trouvés dernièrement à Nufâru et à Noviodunum (Isaccea), dépt. de Tulcea (n^{os} 4—5). Le premier sceau appartient à „Jean tourmarque de Paradounavon”; le deuxième à „Michel vestarque et katépano de Paradounavon”; le troisième à Basile ek prosôpou de Paradounavon”; le quatrième à „Basile magistros, vestes et duc”, très probablement Basile magistros Apokapès, duc de Paradounavon, mentionné jusque maintenant seulement par le ms. *Paris Coisl.* 263 et le cinquième à „Léon Nikéritès proedros”, le bien connu duc de Paradounavon de la dernière décade du XI^e siècle.

On mentionne quelques sceaux byzantins plus importants concernant le thème de Paristrion, publiés dernièrement : 29 exemplaires appartenant à Léon Sarakénopoulos, le premier gouverneur du thème de Paristrion, trouvés à Preslav (R. P. de Bulgarie); un exemplaire appartenant à Constantin Anémas, épisképtites du thème des Arméniques et un autre du couvent de Kokkinobaphos, tous les deux découverts à Nufâru; un sceau d'Adrien Comnène trouvé à Noviodunum; trois de Grégoire Mavrokatakalon provenant de Silistrie (R. P. de Bulgarie), un exemplaire aussi de Silistrie, appartenant à Dénétrios Katakalon, le dernier katépano de Paradounavon connu jusqu'à présent et un autre exemplaire du même haut personnage, découvert à Iatrus-Krivina (R. P. de Bulgarie).

²⁷ I. Jordanov, *Ét. Balcaniques*, 3 1981, p. 94—95, a.

²⁸ N. Bănescu, *op. cit.*, p. 95—97; I. Barnea, *DID*, III, p. 154 și 322.

²⁹ I. Jordanov, *op. cit.*, p. 93—94; b; Idem, *Izvestija—Varna*, 19, 1983, p. 103—104, nr. 8.

³⁰ E. Schönert-Geiss, *Iatrus-Krivina*, I, Berlin, 1979, p. 167, nr. 508 (nedezlegat); I. Jordanov, *Ét. Balcaniques*, 3 1981, p. 92—93, a; Al. Barnea, *Dacia*, N.S., 26, 1982, p. 188.

MIHAI GRAMATOPOLO, *Portretul roman în România*, Curente și sinteze 45. Editura Meridiane, București, 1985, 294 pag., 102 fig.

Mihai Gramatopol întreprinde în ultima sa lucrare, „*Portretul roman în România*”, publicarea quasi-integrală a portretelor romane aflate în colecțiile muzeelor din România. O asemenea lucrare lipsea în țara noastră și ea era fără îndoială necesară. Studii asupra mai multor portrete au fost publicate de-o lungă vreme, dar un catalog complet al portretelor antice este o datorie a specialiștilor și îndeplinirea ei se lăsa așteptată la noi.

Vom încerca să vedem dacă lucrarea lui M.G. umple acest gol. Publicarea unui catalog implică un studiu al piesei, care să conducă la elaborarea unei fișe cuprinzând toate datele oferite de aceasta, garanție a studierii temeinice a monumentului și posibilitate oferită altor specialiști de a-și spune la rindul lor cuvântul. Vom lua ca model al fișei de catalog pe cel pus în circulație de regulamentul colecției internaționale *Corpus Signorum Imperii Romani* (CSIR), elaborat în urma unei îndelungate experiențe de publicare a materialului și vom vedea în ce măsură M. G. i s-a conformat (autorul ar fi năzuit să-și înscrie lucrarea în această serie; vezi p. 7).

— „Proveniența și locul de păstrare al pieselor” sunt indicate.

— „Bibliografia completă”. Aici umoarea autorului lasă liberului său arbitru citarea predecesorilor săi, uneori trecuți sub tăcere, alții citați cu numele trunchiate pentru a face dificilă identificarea lor.

— „Starea de conservare” este indicată sumar, creînd deseori o imagine falsă asupra posibilităților de interpretare ale piesei.

— „Restaurări antice și moderne” este o problemă care nu pare să-i fie cunoscută autorului, consecința fiind publicarea ca autentice a unor falsuri sau a unor piese cu intervenții ulterioare importante (nr. 3, 8, 9, 11).

— „Dimensiunile intermediare și de detaliu”. Tot ceea ce ne oferă M. G. este înălțimea totală a piesei, fără a specifica ce cuprinde această dimensiune, o parte din cap, întreg capul sau capul și bustul, precizare foarte importantă în judecarea caracterului portretului.

— „Materialul și pe cât posibil proveniența lui”. Autorul distinge între marmură, calcar și bronz, cu unele încercări de descriere a caracteristicilor marmurei. Nu-i putem face o vină din a nu fi identificat proveniența marmurilor,

operație necesară, dar imposibilă deocamdată la noi.

— „Urmele instrumentelor pe piatră” este o chestiune care nu a stat în atenția autorului.

— „Descrierea foarte precisă a piesei pînă în cele mai mici detalii”. Vom avea prilejul în cursul observațiilor pe care le vom face asupra unora dintre piese să revenim nu o dată la modul neprofesionalizat și incomplet în care este făcută descrierea. Dacă portretele imperiale beneficiază de o descriere ceva mai amănunțită, celelalte sînt expediate în câteva cuvinte. Citez câteva exemple. Piesa nr. 55: „capul unei statui de mărime naturală, acoperit cu o parte a *pallei*, piesă foarte deteriorată dar care în ciuda stării ei prezente vădește un înalt meșteșug sculptural și o aleasă finisare” (p. 220) sau „Jumătatea din față a unui cap feminin de la Sarmizegetusa (nr. 63, il. 63), dealtminteri foarte distrusă, ca și alta masculină de la Muzeul din Arad (nr. 64, il. 64), ne dau o idee destul de vagă asupra artizanatului mijlociu provincial”. Și autorul continuă: „Mai lămurii asupra acestuia putem fi cercetînd două capete feminine, cu *palla* trasă pînă în creștetul capului, ambele provenind de la Apulum și păstrate la MUA I. Primul (nr. 65, il. 65 a-b) are fața mai bine conservată, cel de-al doilea (nr. 66, il. 66 a-b) este mai elocvent din profil cît privește coafura. Este limpede că amîndouă au ieșit din același atelier, că erau probabil destinate unor stăui funerare pregătite pentru o clientelă comună și în consecință gradul de individualizare portretistică al fiecăruia dintre ele este foarte mic”. În acest paragraf sînt publicate patru portrete, fără aproape nici un element de descriere, iar cît privește afirmația că este „limpede că amîndouă au ieșit din același atelier” ne întrebăm pentru cine este limpede? Aceasta ne amintește de o anecdotă despre un cunoscut personaj bucareștean, care, pus la școală să demonstreze prima teoremă a triunghiului isoscel, a desenat pe tablă un triunghi cu două laturi egale, după care a declarat profesorului că se vede că cele două unghiuri sînt egale, iar dacă de la catedră aceasta nu se vede bine n-are decît să vină lingă el, căci de acolo este „limpede”. Demonstrația apartenenței a două piese la același atelier se face după anumite criterii pe care

M. G. pare să le ignore. Cit privește descrierea unei piese, unul din primele învățăminte pe care un istoric de artă le deprinde este că o descriere se face în așa fel încît ilustrația să nu fie neapărat necesară.

— „Identificările și datările propuse anterior” sînt trecute aproape totdeauna sub tăcere, chiar atunci cînd autorul și le însușește.

Regulamentul CSIR insistă asupra folosirii unei terminologii cit mai proprii disciplinei, evitarea cuvintelor generatoare de interpretări diverse și insistă asupra exactității și austerității limbii în care este redactat catalogul, care nu trebuie să fie o „operă literară”. Paginile lui M. G. abundă în cuvinte goale sau în sintagme nefericite, din care voi da cîteva exemple în paginile ce urmează.

După cum am văzut din cele de mai sus, cartea lui M. G. nu intrunește calitățile unui catalog. Aceasta se datorează în oarecare măsură intenției autorului de-a se plasa la jumătatea drumului între escu și cercetare și în principal unei lipse de studiere directă a pieselor, analiza fiind întreprinsă în special pe fotografii, fapt pe deplin explicabil prin modul incorect în care M. G. a intrat în posesia materialului, cel puțin al celui aflat în patrimoniul Institutului de arheologie din București și în parte al celui de la Muzeul de istorie al R. S. României, inclusiv cel din Expoziția Omagială¹. Dar chiar pentru piese ca cele aflate în expoziția Muzeului de arheologie din Constanța, autorul nu și-a dat osteneala să le cerceteze „pe viu”.

Analiza cărții o vom continua pe studiul portretelor aparținînd colecțiilor bucureștene și celor din Muzeul de arheologie din Constanța, piese pe care le cunoaștem și asupra cărora ne putem pronunța (numerele care indică piesa ca și identificarea sub care apare ea aparține lui M. G.):

Portrele imperiale

Nr. 3. „*Lucius Antonius*”. Este vorba de un fals în maniera portretelor republicane tirzii, trădat de construcția neorganică a capului, de părul voluminos în șuvițe suprapuse, de patetismul figurii.

Nr. 4. „*Domitia Longina*”, soția lui Domitian. În starea de conservare a piesei nu se poate spune decît că ea poate fi datată după coafura flavică, de tip Iulia. Proporțiile figurii, largi și masive, linia inabilă de atac a părului, trecerea dură de la bărbie la gît ne fac să credem că piesa a fost executată de un meșter dintr-una din cetățile din Moesia Inferior și nicidecum achiziționată din străinătate așa cum crede M. G.

Nr. 7. „*Traian*”. M. G. își construiește identificarea pe două documente iconografice ne-acceptate de specialiști: o statuie de bronz de la Xanten și un medalion de bronz de la Ankara. Identificările cu Traian au fost res-

pinse de W. H. Cross, Jale Inan și Elisabeth Alföldy Rosenbaum. M. G. adaugă acestor două portrete cel de la București formînd o grupă iconografică deosebită. Cit privește datarea tirzie traianee sau timpurie hadrianică nu mi se pare că ar putea exista îndoieli.

Nr. 8. „*Hadrian*”. Autorul ne spune că „este bănuît a fi un fals”. Bănuît de cine? Nu înțelegem nici ce poziție adoptă autorul: „puțin probabil deoarece capul era parte integrantă (detașabilă) a unei statui (sau tocmai de aceea?)”. Ceea ce deosebește acest portret de seria hadrianee și îl face neincadrabil în grupele lui Max Wegner este redarea frunții cu bose frontale accentuate, sprincenelc încrunțate, dînd figurii o expresie străină meditației melancolice a cruditului împărat. Se poate cita totuși, ca analogie, portretul dintr-o colecție privată elvețiană, publicat în catalogul de expoziție coordonat de Hans Juckers și Dietrich Willers, *Gesichter. Griechische und römische Bildnisse aus Schweizer Besitz*, Berna, 1982, nr. 50, p. 125. Nu putem în nici un fel admira aventura lui M. G. de-a identifica și încadra stilistic portretul descoperit la Vadu și aflat la Muzeul din Constanța pe baza unei fotografii publicate în Magazinul istoric, în care nu se vede nimic mai mult decît conturul general al piesei.

Nr. 9. „*Antoninus Pius*”. Asupra autenticității acestei piese se nasc îndoieli exprimate atît de Gabriella Bordenache, cit și de Helga v. Heintze și H. Jucker, cu prilejul unor vizite la București. În cel mai bun caz se pot presupune intervenții tirzii asupra piesei.

Nr. 11. „*Marcus Aurelius*”, fals de secolul XVII—XVIII, după cum o indică tehnica redării părului (șanțul central al buclor redat printr-o linie punctiată), necunoscută în antichitate și frecventă la falsurile din această perioadă (informație oferită de Helga v. Heintze).

Nr. 13. „*Faustina cea Tinărară*”. Portretul a fost publicat deja de Gabriella Bordenache, datat și interpretat stilistic. M. G. precizează de la predecesoarea sa identificarea și datarea fără a indica acest lucru.

Nr. 27. „*Gordian I?*” Împărat pentru 22 de zile, acesta aproape nu are iconografie.

Bianca Maria Felletti Maj observa că portretele lui Gordian I, Gordian II și Balbinus sînt foarte apropiate stilistic.

Nr. 32. „*Carinus?*” M. G. declară că stabilește o „analogie perfectă” cu un portret de la Muzeul Conservatorilor din Roma. Cum se pot stabili analogii perfecte cu un portret atît de mutilat ca cel de la Durostorum, la care lipsesc nasul, bărbia, iar ochii sînt foarte avariați? Portretul a fost socotit de prima lui editoare ca aparținînd lui Caracalla (Z. Covacef, Pontica, 12, 1979), identificare care nu poate fi nici ea acceptată. Optăm pentru o dată puțin înaintea lui 270 e.n. Ca și în celelalte cazuri, observațiile directe ale lui M. G. asupra piesei lipsesc, căci altfel ar fi observat

existența suportului de ceață și l-ar fi semnalat, chiar dacă, așa cum se vede din alt loc (p. 224), nu îi cunoaște semnificația. Suportul de ceață este dovada provenienței piesei dintr-un atelier micro-asiatic (vezi întreaga discuție asupra problemei la Jale Inan și Elisabeth Alföldy Rosenbaum, *Römische und frühbyzantinische Porträtplastik aus der Türkei, neue Funde*, Mainz am Rhein, 1979, p. 3). Această atribuire i-ar fi evitat lui M. G. observația „gura pare a fi de factură greacă (adevărat leitmotiv al observațiilor stilistice ale lui M. G.), indiciu că piesa aparține mediului sculptural balcanic de tradiție elenică” (p. 167). Pe de altă parte gaura din creștetul capului nu reprezintă un indiciu de datare așa cum pare să creadă autorul (p. 209, nota 306).

Nr. 34. „Diocletian”. Identificarea cu Diocletian este cu totul nesigură în condițiile păstrării atât de proaste a piesei. După părerea noastră portretul pare să dateze din perioada tetrarhiei și să aparțină școlii grecești attice, și nu celei italice, așa cum crede autorul, dacă am descifrat bine confuzul pasaj de la p. 176. Analogia cea mai apropiată mi se pare portretul de la Atena din Muzeul Național, H. P. L'Orange, *Studien zur Geschichte des Spätantiken Porträts*. Roma, 1965, p. 39, nr. 4, cat. 56, fig. 103, 104.

Nr. 35. „Constantius Chlorus?”. M. G. dă un număr greșit de inventar care trebuie corectat în I. 632. Toate analogiile la care s-a oprit M. G. sînt greșite și nu au același caracteristici cu portretul de la Durostorum. E dificil de dat un nume acestui portret, care și-a pierdut elementele fizionomice esențiale: nasul, gura, bărbia. Pe de altă parte trebuie să fim conștienți că portretele din epoca tetrarhiei aparțin unor curente artistice diferite care au circulat în diverse provincii ale imperiului. Din nou nu ne putem opri a cita savuroasa sintagmă „imperialul fiu al reprezentatului” (p. 179). Privirea înălțată nu indică neapărat apartenența la o statuie imperială. Este o formă de idealizare care apare frecvent și în portretele funerare.

Portretele private

Nu cunoaștem vreo provincie romană numită *Dacia Pontica* și nu vedem nici un motiv pentru care spațiului dintre Dunăre și mare, locuit de geți, i se spune consecvent, în lucrarea de care ne ocupăm, astfel. Acest nume nu a existat nicicînd, este creat artificial de autor și nu corespunde nici unui fel de adevăr istoric.

Nr. 39. M. G. se înșală asupra sexului. Este un portret feminin și nu masculin. Datarea în a doua jumătate a secolului I e.n., pe baza unei analogii cu un portret de la Cracovia, al cărui realism dur și forme uscate nu au nimic comun cu obrazul rotund, gura cărnoasă și bărbia plină, feminină, a portretului nostru,

este improbabilă. Ar părea mai degrabă, din puținele indicii pe care le oferă, să aparțină epocii antoniniene.

Nr. 44. Acest portret feminin se caracterizează printr-o interesantă pieptănătură asupra căreia M. G. nu găsește nimic de spus. El îl datează în epoca traiană, fără să ofere nici un fel de argument. Singura observație, adevărată obsesie a autorului, este că are o „gură greacă”, ceea ce ar dovedi „iradierea artistică”. Nu „gura greacă”, ci sobrietatea și lipsa de efecte coloristice ne îndreaptă către un atelier aflat într-o regiune de tradiție greacă. Cit privește datarea acestui portret ne rezervăm dreptul de-a reveni într-un studiu ulterior.

Nr. 62. Portretul a fost datat de Gabriella Bordenache între 180–190 e.n. M. G. ne informează succint că are „temeiuri să coboare sensibil această datare”. Pentru a schimba datarea unui portret trebuie respinsă vechea datare cu argumente temeinice și apoi construită printr-o analiză amănunțită noua atribuire cronologică. Cioburile unui cristal spart nu se adună cu lopata, ci cu penseta. Cit privește temeiurile nemărturisite ale autorului, nu le cunoaștem. Analogia cu capul de la Efes la care se trimite în notă nu se susține cu nici un chip, existînd slabe asemănări, cu totul superficiale.

Nr. 68. Aici își are din nou locul observația, pe care am mai făcut-o deja, că M. G. nu cunoaște discuția în jurul suportului de ceață.

Nr. 72. Din nou o analogie fantezistă oferită de M. G. pentru această piesă pe care o datează în consecință în perioada Severilor. Personajul poartă coafura Erennici Etruscilla, iar stilistic ne amintește de portretele antice tirzii. Piesa, credem noi, trebuie datată în jur de 250–260 e.n.

Nr. 73. Un portret mic pe care M. G. îl datează în epoca Severilor după pieptănătură. Cităm fraza: „Apartenența la epoca Severilor și nu la portretistica de la mijlocul veacului cînd moda cozii mediane în creastă este moda vremii, se bizuie pe particularitatea masei capilare ce acoperă urechile și nu le ocolește ca pieptănătura ulterioară la care mă referăm”. Las la o parte observațiile asupra acestui stil bolovănos și bombastic, care duce la confuzii. Înțelegem că alternativa lui M. G. este mijlocul veacului al III-lea. Pieptănătura cu cocul ridicat a existat în vremea Antoninilor, tipul Sabina sau Faustina Major, care nu are nimic comun cu portretul analizat. Apoi în vremea Severilor cocul este așezat pe ceață și urcă pe creștet la împărătesele de la mijlocul secolului al III-lea, Tranquilina, Otacilia, Etruscilla, Salonina și Cornelia Supera. Părul în *Melonenfrisur* cade drept, lăsînd urechile descoperite și se adună apoi într-un coc împletit în trese, adus în creștetul capului. Aceeași modă reapare mai tirziu. la Ulpia Severina, soția lui Aurelian (270–275). Cocul se lungeste ajungînd pînă deasupra frunții. Același coc îl găsim la Magnia Urbica,

soția lui Carinus (283—285). În secolul al III-lea este însoțit întotdeauna de *Melonenfrisur*, ceea ce lipsește în portretul luat în discuție, și există dealtfel la portretul de la Efes, oferit ca analogie de către M. G. Pe de altă parte, la portretul nostru cocul ajunge până la frunte. Pieptănătura acestei tinere fete este de tip iulio-claudic și datează portretul în secolul I e.n. Acest portret a cărui pieptănătură este ușor de datat are însă alte caracteristici interesante pe care M. G., dacă ar fi lucrat pe piesă, le-ar fi observat și care meritau într-adevăr a fi discutate. Vom reveni într-un viitor studiu.

Nr. 74. Portretul este datat de M. G. în epoca Severilor, fără să menționeze undeva că datarea a fost stabilită de către prima lui editoare, al cărei nume dealtfel îl citează trunchiat. Nu este prima oară, după cum am văzut, că autorul folosește un sistem de citare încorect și, vom vedea, nici ultima. Acest portret împreună cu alte două îl prilejuiesc lui M. G. considerații asupra cărora merită să ne oprim. Ele dovedesc „larga difuziune provincială europeană a unui anumit tip, acela reprezentat de fața plină, cu pielea întinsă, gura cărnoasă, ochii mari și ușor melancolici” (p. 226). Niciodată în literatura de specialitate (termen pe care M.G. îl abhoră, vezi p. 5), așa ceva nu a fost desemnat drept un „tip”. Trebuie spus, pentru lămurirea cititorilor, și credem și a lui M. G., că știința portretisticii romane a ajuns la o finețe a tehnicii de analiză care rivalizează cu analiza ceramicii grecești. Dar continuăm citarea: „Dacă în zona amintită putem vorbi de o

iradiere artistică (ipostaziată în diverse etape de realizare tehnică) pentru restul Europei se întrevede o *iradiere tipologică* a unui prototip italian din care va fi derivat varianta greacă difuzată în estul lumii romane” (p. 22). Ne recunoaștem nepotunii în fața acestor culmi a cugetării autorului.

Nr. 87. Statuia întregă a unei tinere fete, care însă în fotografia oferită de M. G. apare fragmentară. Printre cei citați ca autori ale unor mențiuni anterioare a statuii lipsește din nou Gabriella Bordenache, care totuși a încadrat-o tipologic, ca aparținând tradiției iulio-claudice.

Nr. 94. Faimosul „cețățean din Tomis” a beneficiat de două studii competente. Primul dintre ele, datorat lui H. P. L'Orange, datează statuia în jurul lui 270 e.n. Al doilea, aparținând Gabriellei Bordenache, ajunge la o datare în jurul lui 240 e.n. Ce face M. G.? După ce menționează datarea Gabriellei Bordenache urmează o polemică cu predecesoarea sa, conchizînd, după nenumărate meandro: „există toate îndreptățirile să-l transferăm către anii 240...”. Dar nu aceasta era data propusă de Gabriella Bordenache?

Încheiem aici această prescurtă analiză cu concluzia plină de regret că această lucrare nu reprezintă așteptatul catalog de portrete antice aflate pe teritoriul României.

Maria Alexandrescu Vianu

¹ Piesele inedite din colecția Institutului de arheologie au fost fotografiate și publicate fără autorizația conducerii Institutului.

ALOJZ HABOVSTIAK, *Stredoveká dedina na Slovensku* (Satul medieval în Slovacia), Bratislava, 1985, 386 p. (Museum Nationale Slovacaum — Institutum Archaeologicum, *Fontes*, VII)

La trei decenii după ce investigarea arheologică a satului medieval a devenit o preocupare importantă și susținută a cercetării istorice slovace, fapt ce permite o paralelă semnificativă cu situația din cercetarea arheologică românească, principalele rezultate ale acestui efort văd lumina tiparului în forma unui volum ce are alt caracter de sinteză cât și valoarea unei monografii.

Limitele cronologice pe care le-a adoptat autorul — reputat specialist în domeniul arheologiei medievale și semnatar a unui mare număr de studii privind acest domeniu — sînt cele ale începutului secolului al X-lea, epoca dispariției marului principat al Moraviei ca urmare a instalării triburilor maghiare la Dunărea Mijlocie și primul sfert al secolului al XVI-lea, momentul prăbușirii regatului medieval maghiar sub presiunea otomană. Sînt limite oarecum arbitrare, determinate pentru teritoriul Slovaciei de evenimente ale

istoriei politice ce pot fi considerate și drept externe, dar care își găsesc totuși anumite justificări în cercetarea medievală din Bazinul Carpatic, mai ales atunci cînd arheologia se străduiește să-și coroboreze rezultatele cu informațiile scrise. Aceleași limite cronologice, chiar dacă între margini mai elastice, pot fi luate în considerare și pentru cercetarea arheologică a satului medieval românesc, nu numai în teritoriile intracarpătice ci și în cele situate la sud și est de Carpați. Dar pentru evoluția satului medieval din Transilvania, situațiile ce pot fi surprinse sub acest aspect în Slovacia atestă asemănări frapante și în aceasta constă principalul interes al volumului pentru cercetarea de specialitate din țara noastră.

Alojz Habovstiak și-a împărțit cartea în zece capitole care acoperă integral problematica cercetării arheologice a satului medieval. Într-o formă mai concentrată, primele șase

Binecunoscută de pe acum în rindul specialiștilor, prin valoarea științifică și documentară, ca și prin varietatea studiilor și notelor publicate, revista Acta Musei Porolissensis reușește, odată cu apariția volumului 9, să evedențieze din nou utilitatea și calitățile sale de principală publicație de arheologie și istorie. Comitetul de redacție a reușit și de data aceasta să alcătuiască un sumar impresionant, nu numai prin marea număr de articole, ci și prin diversitatea și importanța lor documentar-istorică.

Prezentul volum își deschide paginile cu un cuvânt înainte, urmat de trei articole de istorie contemporană, dedicate, pe rînd, contribuției României la victoria asupra fascismului (I. Ardeleanu), rolului pe care l-a avut Partidul Comunist Român în organizarea și conducerea luptei antifasciste a poporului român între 1933—1934 (M. Mușat) și consecințele pe care le-a avut, pentru dreptul României, actul revoluționar de la 23 August 1944 (D. Firoiu).

Una din principalele rubrici ale publicației este rezervată, ca și în numerele precedente, studiilor de istorie veche și arheologie. Prinele trei studii tratează despre unele probleme ale epocii neolitice timpurii și despre unele de piatră descoperite în județul Sălaj (Gh. Lazarovici și Zoia Kalmar). Interesante se dovedesc analizele făcute de Eug. Stoicovici, atît pentru determinarea speciilor de minerale și roci, cît și a surselor de alimentare cu materie primă, determinare realizată pe baza examinării unui umăr de 157 piese neolitice (p. 105—110).

Studierea tezaurului de la Visuia (jud. Bistrița-Năsăud), alcătuit din 797 monede de argint romane imperiale din sec. I—III, a dat posibilitatea lui E. Chirilă și N. Gudea să aducă noi și interesante contribuții la o mai bună cunoaștere a procesului de circulație monetară în Dacia Porolissensis (p. 111—136). Menționăm că tezaurul pare să fi fost îngropat în anul 247 și autorii pun sub semnul întrebării eventualitatea ascunderii lui în timpul incursiunii carpice din această vreme.

Următoarele trei studii ale aceleiași rubrici se ocupă de aspecte ale istoriei și civilizației Daciei romane, cu accentul principal pus pe Dacia Porolissensis. După o notă a mult regretatului epigrafist și istoric I. I. Russu cu privire la armata Daciei Porolissensis (p. 127—141), urmează un amplu studiu semnat de N. Gudea, dedicat istoriei militare a aceleiași provincii (p. 143—218). Rețin aici atenția numeroasele date și informații cu privire la linia de fortificații din partea de NV a limesului, între castrul Bologa și Tihău. În continuare I. Stanciu (p. 219—246) ne prezintă unele considerații asupra clădirii comandamentului (*principia*) castrului auxiliare din Dacia.

Rubrica de istorie veche și arheologie se încheie cu un scurt raport al lui Al. Matei (p. 247—258), cu privire la captorul de ceramică din așezarea dacilor liberi de la Panic (jud. Sălaj). Ceea ce merită să subliniem aici este constatarea pe care o face autorul că dacii liberi din această zonă lucrau în sec. I—III e.n. vase de lut cenușii ștampilate, similare cu cele descoperite în centrul urban și militar de la Porolissum.

A doua mare rubrică a revistei cuprinde studii, note și materiale de istorie medie a României (p. 261—399). Printre temele tratate figurează: „Repertoriul localităților din Sălaj” (Elena Muscă); date despre Cetatea de piatră de la Chioar (V. Hossu); „Realități medievale românești, sălăjene din sec. XIII—XVI” (I. A. Pop); tezaurele monetare medievale și moderne de la Bobota și Zalău, jud. Sălaj, (E. Chirilă, R. Ardevan, V. Lucăcel și Eva Lako); „Sistemul fiscal al comitatului Crasna în prima jumătate a sec. XVII” (R. Wolf); Conscripția satelor din comitatul Crasna din 1720—1722” (Géza Kovách); „Obligațiile iobăgești din fostul domeniu al cetății Cehu Silvaniei în timpul răscoalii lui Horea” (E. Wagner) și „Asociațiile de stradă din orașul Zalău sec. XVII—XIX (Eva Lako și E. Wagner).

Cea de-a treia parte a fost rezervată studiilor de istorie modernă (p. 403—438). Cele trei articole care alcătuiesc această rubrică, mult mai redusă decît cele precedente, se ocupă de institute, societăți și asociații economico-politice din NV României, 1849—1918 (V. Achim), de cauza memorandistă (M. Milin) și mișcarea națională a românilor din Sălaj între anii 1895—1905 (S. Mindruț).

Istoriei contemporane i-a fost dedicată cea de-a patra rubrică a revistei. Cele cinci studii publicate în această parte (p. 441—587) se ocupă de: evenimentele din Transilvania de după Adunarea Națională de la Blaj, rezistența antihitleristă în NV României, unele documente inedite cu privire la dictatul de la Viena, războiul antihitlerist și reforma agrară din 1945 în jud. Sălaj.

Rubrica următoare, cea de-a cincea în ordine, cuprinde preocupări de carte veche, muzeografie, istoria culturii și personalități sălăjene, iar cea de-a șasea cuprinde cîteva articole de etnografie, onomastică și demografie istorică (p. 733—779). Din rîndul acestora am reține cele două studii privind importanța cercetărilor de topo- și antroponimie în cunoașterea istoriei. Ultima parte a revistei se ocupă de istoria artei (785—848), căreia îi sînt dedicate trei contribuții, toate referitoare la județul Sălaj. În finalul aceleiași rubrici se întîlnește și raportul de activitate pe 1984 a Muzeului de istorie și artă din Zalău (p. 819—823).

Chiar și numai pe baza acestei sumare prezentări a volumului 9 al revistei Acta Musei Porolissensis ne putem face o imagine asupra valorii sale științifice și documentare și contribuției prețioase pe care conținutul acestuia o aduce la o mai completă și reală cunoaștere a istoriei României, în general, și a istoriei județului Sălaj, în special, din cele mai vechi timpuri și pînă astăzi. Același cuprins al volumului în discuție reflectă în mod fidel

rezultatele științifice pe care le-a obținut în munca de cercetare istorică, muzeografică și etnografică harnicul colectiv al muzeului sălăjan. Pentru această nouă și frumoasă realizare merite deosebite revin atît comitetului de redacție, cît și autorilor de studii, de la care așteptăm în continuare cel de-al zecelea volum, care va fi, sintem convinși, la fel de valoros.

C. Preda

ABBREVIERI

ACMIT	Anuarul Comisiunii monumentelor istorice, secția pentru Transilvania, Cluj.
ActaArchHung	Acta archaeologica Academiae Scientiarum Hungaricae, Budapesta.
ActaMN	Acta Musci Napocensis, Cluj-Napoca.
AIACN	Anuarul Institutului de Istorie și arheologie, Cluj-Napoca.
AJA	American Journal of Archaeology, New York.
ArchÉrt	Archaeologiai Értesítő, Budapesta.
ArchHung	Archaeologia Hungarica, Budapesta.
BerRGK	Bericht der Römisch-Germanischen Kommission, Frankfurt am Main.
BMI	Buletinul Comisiunii monumentelor istorice, București.
BZ	Bizantinische Zeitschrift, München.
Dacia, N.S.	Dacia. Revue d'archéologie et d'histoire ancienne, București.
DIID	<i>Din istoria Dobrogei</i> , București.
ITRTÉ	A Hunyadinegyeli történelmi és Régészeti Tarsulat Értesítője. Deva.
IDR	<i>Inscripțiile Daciei romane</i> , București.
JPMÉ	A Janus Pannonius Múzeum évkönyve, Pécs.
Materiale	Materiale și cercetări arheologice, București.
MittArchInst	Mitteilungen des Archäologischen Instituts der Ungarischen Akademie der Wissenschaften, Budapesta.
RESEJ	Revue des études sud-est européennes, București.
RevMuz	Revista muzeelor, București.
RevMuzMon	vezi RMM—MIA
RMM-MIA	Revista muzeelor și monumentelor — monumente istorice și de artă, București.
RRIA	Revue roumaine d'histoire de l'art, București.
SCIY(A)	Studii și cercetări de istorie veche (și arheologie), București.
SGN	Studii și cercetări de numismatică, București.
SlovArch	Slovenská Archeologia, Nitra.
SMMIM	Studii și materiale de muzeografie și istorie militară, București.
StZvestiaU SAV	Studijné Zvesti Archeologického Ustavu S.A.V. Nitra.

**REVISTE PUBLICATE ÎN EDITURA ACADEMIEI
REPUBLICII SOCIALISTE ROMÂNIA**

REVISTA DE ISTORIE
REVUE ROUMAINE D'HISTOIRE
STUDII ȘI CERCETĂRI DE ISTORIE VECHIE ȘI ARHEOLOGIE
DACIA. REVUE D'ARCHÉOLOGIE ET D'HISTOIRE
ANCIENNE
REVUE DES ÉTUDES SUD-EST EUROPÉENNES
STUDII ȘI CERCETĂRI DE ISTORIA ARTEI
— SERIA ARTA PLASTICĂ
— SERIA TEATRU-MUZICĂ-CINEMATOGRAFIE
REVUE ROUMAINE D'HISTOIRE DE L'ART
— SÉRIE BEAUX-ARTS
— SÉRIE THÉÂTRE-MUSIQUE-CINÉMA
THRACO-DACICA

La publication „Studii și cercetări de istorie veche și arheologie”
paraît 4 fois par an. Prix d'un abonnement annuel 54 ș.
Toute commande de l'étranger sera adressée à ROMPRESFILA-
TELIA, sector import—export Presă, P. O. Box 12—201, telex 10 376
București, Calea Griviței 64—66.

EDITURA ACADEMIEI REPUBLICII SOCIALISTE ROMÂNIA

79 717 Calea Victoriei 125, București, telefon 50 76 80

**LUCRĂRI PUBLICATE ÎN EDITURA
ACADEMIEI REPUBLICII SOCIALISTE ROMÂNIA**

- EMILIA DORUȚIU BOILĂ, *Inscripțiile din Scythia Minor*, V, 1980, 351 p., 35 lei.
C. PREDA, *Callatis, Necropola romano-bizantină*, 1980, 225 p., 36 lei.
MARIN CĂRCIUMARU, *Mediul geografic în pleistocenul superior și culturile paleolitice din România*, 1980, 268 p., 29 lei.
I. I. RUSSU, *Inscripțiile Daciei romane*, III/2, 1980, 484 p., 34 lei.
V. MIHAILESCU BÎRLIBA, *La monnaie romaine chez les Daces orientaux*, 1980, 312 p., 19,50 lei.
I. I. RUSSU, *Daco-geții în Imperiul roman*, 1980, 116 p., 8, 75 lei.
D. BERCIU, *Bărdava daceă*, 1981, 289 p., 34 lei.
ALEXANDRU SUGEVEANU, *Historia*, VI, 1982, 236 p., 38 lei.
MÎRCEA D. MATEI, EMIL I. EMANDI, *Habitatul medieval rural din Valea Moldovei și din bazinul Șomuzului Mare*, 1982, 195 p., 27 lei.
Fontes historiae Daco-Romanae, IV. *Scrittori și acte bizantine, secolele IV—XV*, 1983, 584 p., 48 lei.
D. M. PIPPIDI, *Inscripțiile din Scythia Minor*, I, 1984, 544 p., 71 lei.
Studii și cercetări de numismatică, VIII, 1984, 161 p., 21 lei.
MIHAI SĂMPETRU, *Tropaeum Traian*, II, *Monumentele romane*, 1984, 198 p., 26 lei.
I. T. DRAGOMÎR, *Encoliticul din sud-estul României. Aspectul cultural Stoleani-Aldeni*, 1984, 184 p., 29 lei.
DAN GH. TEODOR, *Civilizația romană la est de Carpați în secolele V—VII e.n. Așezarea de la Botoșana—Suceava*, 1984, 132 p., 14 lei.
GH. BÎGHIR, *Geto-dacii din Muntenia*, 1984, 188 p., 25 lei.
N. CONSTANTINESCU, *Curtea de Argeș (1200—1400). Asupra începuturilor Țării Românești*, 1984, 170 p., 19,50 lei.
Arheologia Moldovei, X, 1984, 136 p., 22,50 lei.

RM—ISSN 0039—4009

SGIVA, tomul 37, nr. 3, București, iulie—septembrie, 1986, p. 193—282

