

ACADEMIA ROMÂNĂ
INSTITUTUL DE ARHEOLOGIE „VASILE PÂRVAN”

STUDII ȘI CERCETĂRI DE
ISTORIE VECHĂ
ȘI ARHEOLOGIE

4

TOMUL 45
OCTOMBRIE-DECEMBRIE
1994

EDITURA ACADEMIEI ROMÂNE

ACADEMIA ROMÂNĂ

INSTITUTUL DE ARHEOLOGIE „VASILE PÂRVAN”

COLEGIUL DE REDACȚIE

Redactor șef: PETRE ALEXANDRESCU

Redactor șef adjunct: ALEXANDRU PĂUNESCU

Membri: ALEXANDRU AVRAM, MIRCEA BABEȘ, ALEXANDRU BARNEA, ION CHICIDEANU, NICULAE CONOVICI, ANTAL LUKACS, SEBASTIAN MORINTZ, CONSTANTIN PETOLESCU

Secretar de redacție: MIHAELA UDRESCU

În țară, revista se poate procura prin poștă, numai pe bază de abonament. Prețul unui abonament anual este de 1800 lei.

Comenzile și abonamentele din străinătate se primesc la:

- RODIPET S.A., Piața Presei Libere nr. 1, P.O. Box 33–57, București, ROMÂNIA;
- ORION SRL, Splaiul Independenței 202A, P.O. Box 74–19, Tx 11939, CBTxR, Fax (40)1312 24 25, București, ROMÂNIA;
- AMCO PRESS SRL, Bd. Nicolae Grigorescu 29A, ap. 66, P.O. Box 57–88, Fax 312 45 69, București, ROMÂNIA

Manuscrisele, cărțile și revistele pentru schimb, precum și orice corespondență se vor trimite Colegiului de redacție pe adresa:
H. Coandă 11, 71119 București.

APARE DE 4 ORI PE AN

<https://biblioteca-digitala.ro>

STUDII ȘI CERCETĂRI DE ISTORIE VECHĂ ȘI ARHEOLOGIE

TOMUL 45

Nr. 4

octombrie-decembrie 1994

S U M A R

STUDII

ALEXANDRU AVRAM, Καλλιανιά (I)	303
IOANA BOGDAN CĂTĂNICIU, Castella de la Urluieni	327

DISCUȚII

DĂNUȚ DOBOȘ, Dosarul epurărilor de la Universitatea „Cuza Vodă” din Iași: Cazul Radu Vulpe (1945)	357
---------------------------------------------------------------------------------------------------------	-----

MATERIALE ȘI CERCETĂRI ARHEOLOGICE

SABIN ADRIAN LUCA, Complexul ritual de la Orăștie-Dealul Pemilor, punct X ₂ (jud. Hunedoara) ...	363
-------------------------------------------------------------------------------------------------------------	-----

CRONICĂ

Cronica epigrafică a României (XIII, 1993) (Constantin Petolescu)	369
Cronica cercetărilor arheologice efectuate de Institutul de Arheologie „Vasile Pârvan” din București, în 1993 (Alexandru Barnea)	375
Sesiunea memorială „D. M. Pippidi” (Petre Alexandrescu)	387

INDICE	389
--------------	-----

ABREVIERI	393
-----------------	-----

ETUDES ET RECHERCHES D'HISTOIRE ANCIENNE ET D'ARCHÉOLOGIE

TOME 45

N° 4

octobre-décembre 1994

S O M M A I R E

ÉTUDES

ALEXANDRU AVRAM, Καλλιανιά (I)	303
IOANA BOGDAN CĂTĂNICIU, <i>Castelia</i> d'Urluieni	327

DISCUSSIONS

DĂNUȚ DOBOȘ, Le dossier des „purifications politiques” de l'Université „Cuza Vodă” d'Iași: Le cas Radu Vulpe (1945)	357
------------------------------------------------------------------------------------------------------------------------------	-----

MATÉRIAUX ET RECHERCHES ARCHÉOLOGIQUES

ADRIAN SABIN LUCA, Der Kulturkomplex aus Orăștie – Pöhmerberg, Stelle X ₂ (Jud. Hunedoara)	363
-------------------------------------------------------------------------------------------------------------	-----

CHRONIQUE

Chronique épigraphique de la Roumanie (XIII, 1993) (Constantin C. Petolescu)	369
Chronique des recherches archéologiques effectuées par l'Institut d'archéologie „Vasile Pârvan” de Bucarest en 1993 (Alexandru Barnea)	375
Session commémorative „D. M. Pippidi” (Petre Alexandrescu)	387

INDEX	389
-------------	-----

ABRÉVIATIONS	393
--------------------	-----

ΚΑΛΛΑΤΙΑΝΑ (I)

de ALEXANDRU AVRAM

La 12 octombrie 1989 neuitatul meu magistru, profesorul D. M. Pippidi, m-a însărcinat să alcătuiesc în cadrul seriei *Inscriptiones Scythiae Minoris* un *corpus* al inscripțiilor grecești și latine de la Callatis. Cu binecunoscuta-i generozitate mi-a pus la dispoziție întreaga sa arhivă referitoare la epigrafia callatiană, iar în anii ce au urmat nu a conținut a mă încuraja λέγων καὶ πράσων în această direcție. Timp de aproape patru ani am avut privilegiul de a prezenta periodic marelui savant câte ceva din însemnările mele privitoare la anchetele pe care, în căutarea inscripțiilor mai demult sau mai recent descoperite, le-am efectuat în lapidariul Institutului de Arheologie „Vasile Pârvan” din București sau în muzeele din București, Constanța, Mangalia sau Iași.

Socot că este de datoria mea – ca modest prinos adus memoriei profesorului D. M. Pippidi – să prezint în cele ce urmează câteva rezultate ale acestor investigații, pe care, dacă le consider încă preliminară, mă întemeiez nu mai puțin în speranța că, măcar în parte, unele din încheierile la care voi fi ajuns se vor arăta vrednice de luare aminte.

DECRETE CALLATIENE DIN EPOCA ELENISTICĂ

1. În 1937 Ion Micu făcea cunoscută o inscripție aflată în muzeul din Constanța, pe care se mulțumea să o prezinte sub forma transcrierii literelor vizibile¹. Un an mai târziu conducătorul de atunci al cercetărilor arheologice de la Mangalia, Teofil Sauciuc-Săveanu, reproducea o fotografie a inscripției în cadrul unui volum de sinteză, ce cuprindea, între altele, o dare de seamă asupra cercetărilor recente de la Callatis². O primă încercare – destul de nefericită – de editare se datorează aceluiași învățat³. Editorii Buletinului epigrafic pe anul 1939, luând cunoștință de fotografia publicată în 1938, aveau, la un moment dat, în vedere un studiu aprofundat al documentului⁴; acest lucru însă nu s-a mai produs, astfel că prima ediție completă aparține abia în 1945 lui Scarlat Lambrino⁵.

¹ I. Micu, *Călăuza vizitatorului în Muzeul regional al Dobrogei. Secțiunea arheologică* (AD, 18, 1937, supl.), Constanța, 1937, p. 41, nr. 217.

² T. Sauciuc-Săveanu, *Callatis*, în *L'Archéologie en Roumanie*, București, 1938, pl. XLII, fig. 79.

³ Idem, *Dacia*, 7–8, 1937–1940, p. 242–243, nr. 1 (foto fig. 26).

⁴ R. Flacelière, J. Robert, L. Robert, *Bull. ép.* 1939, 236: decretul „sera étudié par J. Robert”. De remarcat că vol. 7–8 din *Dacia* (ieșit de sub tipar în 1941) nu mai fusese accesibil editorilor Buletinului epigrafic, probabil datorită începutului războiului.

⁵ S. Lambrino, *Epigraphica*, 7, 1945, p. 22–26 (foto fig. 1).

Lambrino a observat în mod judicios că pe spate placa de marmură (fig. 1)⁶ este mai bine conservată, diferența de lățime între dimensiunea originală și partea păstrată de pe suprafața cu textul inscripției indicând un spațiu în care încap 3 litere. Elementul cel mai avantajos pentru restituirea textului îl constituie însă dispunerea *stoichedon* a literelor. Referitor la dispunerea inscripției Sauciuc-Săveanu remarcă: „c'est presque strictement στοιχηδόν”⁷; la care Lambrino a corectat: „il *presque* è inutile. Le lettere formano rigorosamente delle colonne: si vede soprattutto la posizione dell'I, che è sempre sull'asse centrale in rapporto con le lettere superiori e inferiori”⁸. După restituirile evidente din r. 10–13, numărul de litere al fiecărui rând poate fi stabilit la 18, ceea ce impune și pentru celelalte rânduri întregiri încadrabile în această cantitate⁹.

Conform restituirii lui Lambrino, textul s-ar prezenta astfel¹⁰:

[.....]ΟΥ[.....]
 [....]εἰπε[ν·ἐπεῖ....]
 [...]ν, Πολέμ[ων.....]
 4 [...]ας καὶ φι[.....]
 [...]αῖοι δαμο[.....]
 [...]ἄνδρες ἀγ[αθοὶ καὶ]
 [πρό]θυμοι γε[γόνασιν]
 8 [ποτ]ὶ τὰν πόλ[ιν εἰς τὰν]
 [ἀνα]κομιδὰν[τῶν φυγάδ]-
 [ων·δ]εδόχθαι [ταῖ βουλᾶ]-
 [ι κα]ὶ τῷ δάμ[ων·δεδόσθ]-
 12 [αι α]ὐτοῖς κα[ὶ ἐκγόνοι]-
 [ς πολ]ιτείαν [προξενία]-
 [ν εὐε]ργεσίαν [προδικί]-
 [αν ἰσ]οτέλειαν καὶ εἶσπ[ι]-
 16 [λουν] καὶ ἐκπ[λουν καὶ πο]-
 [λέμο]ν καὶ εἰράνας ἄσ[υ]-
 [λει κ]αὶ ἄσπο[νδεῖ....]
 [.....]ΒΟΥΛΟ[.....]
 20 [.....]ΛΑΙΟΝ[.....]
 [.....]ΝΤΑ[.....]

Mai mult decât discutabilă este restituirea rândurilor 8–10. Sauciuc-Săveanu spicuisă în succintu-i comentariu κομιδὰν, gândindu-se la meritele titularilor în domeniul facilitării unui transport de grâne¹¹. Lambrino, la rândul său, n-ar fi exclus această

⁶ Azi la Muzeul de Istorie și Arheologie din Constanța, inv. nr. 27. Dimensiuni: 0,28 × 0,43 × 0,195 m; litere de 0,6–0,7 cm înălțime. Descrierea detaliată a pietrei în studiul citat al lui Lambrino.

⁷ T. Sauciuc-Săveanu, *op. cit.*, p. 242.

⁸ S. Lambrino, *op. cit.*, p. 23, n. 1.

⁹ Excepție fac r. 15–16, unde – prin restituiri obligatorii – se obțin 19 litere de rând. În epocă se cunosc cazuri similare, ba chiar unele în care variațiile sunt și mai mari (vezi, între altele, IGB, I², 13 ter, cu rânduri de câte 20, 21, 22 și chiar 23 de litere).

¹⁰ S. Lambrino, *op. cit.*, p. 23.

¹¹ T. Sauciuc-Săveanu, *op. cit.*, p. 243.

soluție¹², dacă astfel n-ar fi rămas un spațiu neacoperit de trei litere. De asemenea, el se gândise la [εἰς τὰν ἀνα]κομιδὴν [τῶν πολιτῶν], însă în cele din urmă a preluat sugestia verbală a lui Gaetano De Sanctis¹³: [εἰς τὰν ἀνα]κομιδὴν [τῶν φυγάδων]. Soluția a fost însă imediat respinsă de Jeanne și Louis Robert, după care accastă restituire „est parfaitement arbitraire et l'expression est d'ailleurs un peu surprenante”¹⁴.

Pentru propunerea sa Lambrino căutase un suport istoric. După caracterele paleografice, inscripția este sigur datată în sec. IV î.e.n. – până în momentul de față, cel mai vechi decret de la Callatis – cu o preferință decisivă pentru cea de-a doua parte a veacului. Pornind de la sensul lui ἀνακομιδὴ (dor. ἀνακομιδά), „reîntoarcere”, Lambrino a avut în minte inițial reîntoarcerea cetățenilor callatieni ce fuseseră siliți să se refugieze din cauza asediului lui Lysimachos; cum Callatis a stat sub ocupație până la moartea regelui în 281 î.e.n., o reîntoarcere din bejenie nu ar fi fost posibilă – după Lambrino – decât după 281 î.e.n., ceea ce s-ar fi opus însă datei asigurate paleografic a documentului. Prin urmare, Lambrino s-a decis asupra unei date înainte de asediul Callatidei (313 î.e.n.), sugerând, după De Sanctis, un „ritorno degli esilati nelle città greche, ordinato da Alessandro nel 324”¹⁵.

Sugestia are partea ei fascinantă¹⁶, însă restituirea [τῶν φυγάδων] rămâne arbitrară și fără paralele. Judecând după formularul banal al decretului – de regăsit, cu unele mici variații, în toate documentele callatiene de acest tip de-a lungul epocii elenistice – nu văd nici o dificultate în a restitui [τῶμ πολιτῶν]¹⁷.

Cât privește momentul istoric ce a prilejuit emiterea decretului, apropierea de asediul Callatidei de către Lysimachos mi se pare mult mai tentantă decât s-ar putea bănuî la prima vedere.

Cronologia generală a anilor 313–311¹⁸, dar și cea locală, referitoare la acțiunile lui Lysimachos în fața Callatidei, au fost mult rafinate de studiile apărute după ediția lui Lambrino.

Astfel este cert că avem a face cu două asedii. Primul începe în anul 313 î.e.n. (Diod., 19, 73); prin vara anului 312 î.e.n. adversarul lui Lysimachos, Antigonos

¹² S. Lambrino, *op. cit.*, p. 25: „sarebbe stato possibile di restituire semplicemente [τὰν] κομιδὴν e pensare a un trasporto di grano o di altre cose”.

¹³ *Ibidem*, p. 24 și 26.


¹⁴ Bull. ép. 1948, 165.

¹⁵ S. Lambrino, *op. cit.*, p. 26.

¹⁶ Vezi, mai ales, seria de „φύγη – Urkunden” de la Samos (decrete în cinstea celor ce îi ajutaseră pe samieni în timpul exilului): Chr. Habicht, AM, 72, 1957, p. 152–274 (nr. 3, 13, 20, 22, 23, 25–28); idem, AM, 87, 1972, p. 199 sqq. (nr. 4). Formula cea mai frecvent întâlnită în aceste decrete este ἐν τε τῇ φύγῃ εὐνους (καὶ πρόθυμος) ὧν διατελεῖ. Pentru ἀνακομιδὴ vezi L. Robert, *Études anatoliennes. Recherches sur les inscriptions grecques de l'Asie Mineure*, Paris, 1937, p. 239, n. 2: „ne peut s'appliquer qu'à un «retour» ou un recouvrement d'une chose perdue”.

¹⁷ Pentru grafie cf. decretele callatiene din sec. III î.e.n.: V. Pârvan, AA, 1915, col. 249–251, nr. 4 (IG XII Suppl., p. 69, r. 82–89; pentru proveniență vezi Bull. ép. 1955, 161), r. 8–9; O. Bounegru, Istros, 2–3, 1981–1983, p. 161–164, r. 8; D. M. Pippidi, *Scythica Minora. Recherches sur les colonies grecques du littoral roumain de la mer Noire*, București–Amsterdam, 1975, p. 123–126, nr. 2, r. 6; T. Sauciuc-Săveanu, Dacia, 9–10, 1941–1944, p. 287, nr. 1, r. 7; Gr. Tocilescu, AEM, 17, 1894, p. 99–100, nr. 41, r. 7–8.

¹⁸ H. Hauben, AJPh, 94, 1973, 3, p. 256–267.



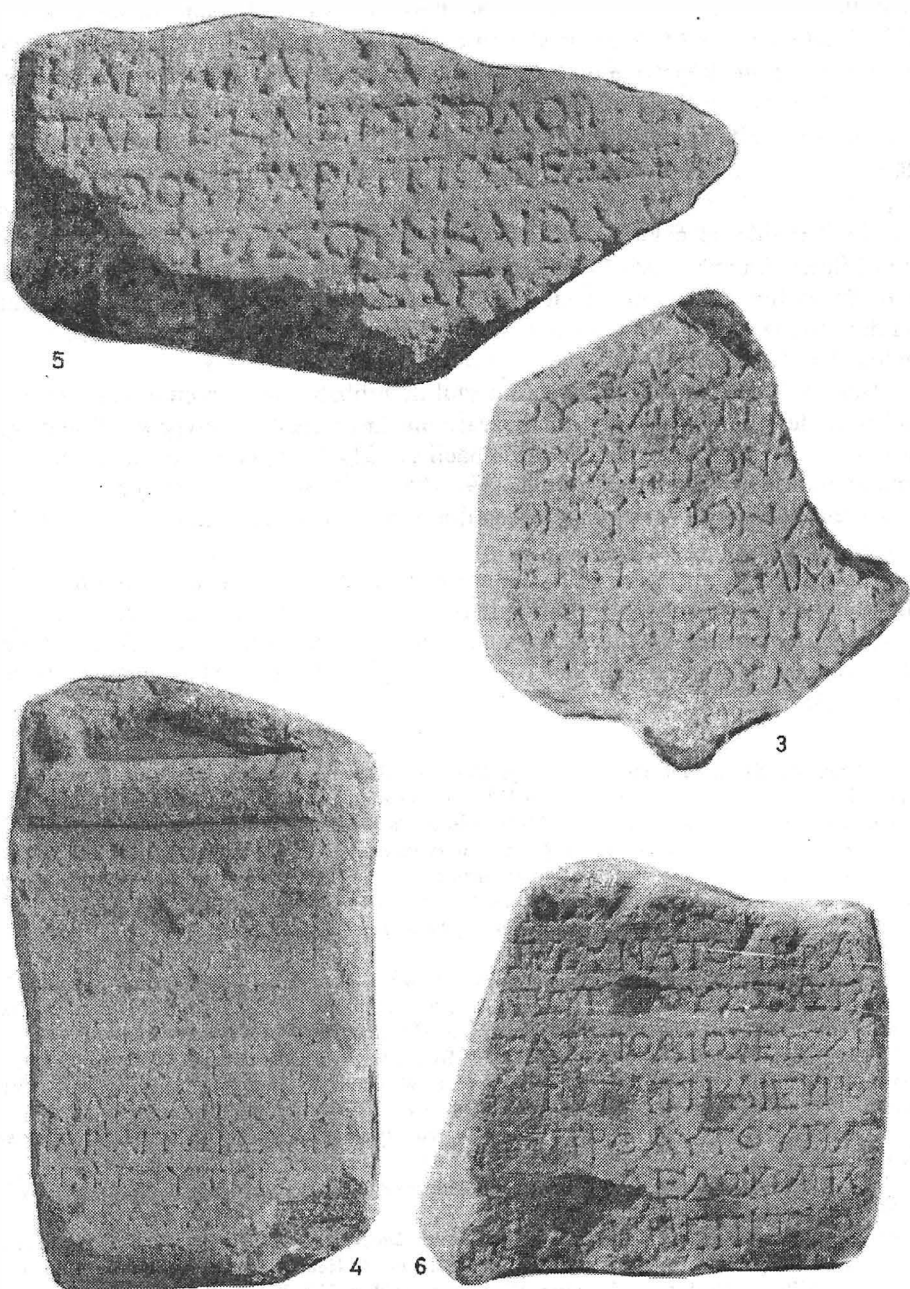
1



2

Planșa I.

- 1 Decret de la sfârșitul secolului al IV-lea î.e.n. (nr. 1 în text).
- 2 Decret din sec. al III-lea î.e.n. (inedit); nr. 2 în text (detaliu).



Πλαῖνα II.

- 3 Fragment de decret din sec. al II-lea î.e.n. (nr. 3 în text).
 4 Fragment de decret din sec. al II-lea î.e.n. (nr. 5 în text).
 5 Fragment de decret din sec. I î.e.n. (nr. 6 în text).
 6 Fragment de decret din sec. I î.e.n. (inedit); nr. 7 în text.

Monophthalmos, trimite în ajutorul callatienilor o escadră comandată de Lykon¹⁹, ceea ce îl determină pe Lysimachos să lase o parte din oșteni în jurul Callatidei, pentru a-i permite o acțiune împotriva lui Pausanias, pe care, de altfel, îl înfrânge și îl răpune. Fapt este că în 311 î.e.n. se încheie pace între diadohi (Diod., 19, 105, 1)²⁰, ceea ce presupune, între altele, că asediul Callatidei va fi fost ridicat. În urma acestei păci asistăm la o intensă activitate diplomatică, de refacere sau ajustare a unor alianțe²¹. Abia prin 310–309 î.e.n. Lysimachos începe cel de-al doilea asediu (Diod., 20, 25, 1) împotriva Callatidei răsculate, de data aceasta, după cât se pare, la îndemnul lui Ptolemeu I Soter²². Până la urmă cetatea cedează, fără a se putea preciza exact momentul (307 ?). În timpul acestui asediu 1000 de refugiați callatieni – desigur, din pătura rurală din *demos* – primesc adăpost și sunt colonizați în Regatul Bosporan de regele Eumelos (Diod., 20, 25, 1)²³.

Astfel stând lucrurile, mi se pare destul de probabil că – precum mai târziu, în timpul celui de-al doilea asediu – un oarecare număr de cetățeni se vor fi refugiat încă de prin 313 î.e.n., după care, în condițiile păcii din 311 î.e.n., care proclama libertatea și autonomia cetăților grecești (Diod., 19, 105, 1)²⁴, se vor fi reîntors în patrie.

Decretul s-ar data astfel după pacea dintre diadohi și înaintea celui de-al doilea asediu, mai precis 311–310 î.e.n.

Titularii sunt doi străini; în r. 5 – αἰοι reprezintă, desigur, desinența de plural a ethnikonului, foarte probabil [Ἀθαν]αῖοι, totuși fără puțință de verificare. Mai departe, δαμο- duce cu gândul la un compus al lui δῆμος (dor. δᾰμος): este vorba fie de o funcție deținută de cei doi (δαμό[σιοι κτλ.] sau cuvânt compus), fie de vreun „calificativ”²⁵.

¹⁹ Giovanna Saitta, Kokalos, I, 1955, p. 109–116; Alexandra Ștefan, în: D. M. Pippidi, Em. Popescu (ed.), *Epigraphica. Travaux dédiés au VII^e Congrès d'épigraphie grecque et latine (Constantza, 9–15 septembre 1977)*, București, 1977, p. 25–32; eadem, în *Actes du VII^e Congrès FIEC*, Budapesta, 1984, p. 331 (cu o datare și interpretare greșită a unui graffiti – cf. W. M. Calder III, *Dacia*, N. S., 23, 1979, p. 313 – însă cu o minuțioasă analiză a evenimentelor); Ju. G. Vinogradov, în *Actes du IX^e Congrès international d'épigraphie grecque et latine, I (Acta Centri Historiae „Terra antiqua Balcanica”, II)*, Sofia, 1987, p. 43–44; Helen S. Lund, *Lysimachus. A Study in early Hellenistic Kingship*, Londra–New York, 1992, p. 40–43.

²⁰ É. Will, *Histoire politique du monde hellénistique*², I, Nancy, 1979, p. 61–65; J. Seibert, *Das Zeitalter der Diadochen*, Darmstadt, 1983, p. 123–129; R. A. Billows, *Antigonos the One-Eyed and the Creation of the Hellenistic State*, Berkeley–Los Angeles–Londra, 1990, p. 132–134.

²¹ O. Müller, *Antigonos Monophthalmos und das „Jahr der Könige”*, Bonn, 1973, p. 32–39; É. Will, în: A. E. Astin, M. W. Frederiksen, R. M. Ogilvie, F. W. Walbank, *Cambridge Ancient History*², VII, Cambridge, 1984, p. 53; Helen S. Lund, *op. cit.*, p. 62–64.

²² Giovanna Saitta, *op. cit.*, p. 70–72; D. M. Pippidi, *Parerga. Écrits de Philologie, d'Épigraphie et d'Histoire ancienne*, București–Paris, 1984, p. 162.

²³ D. M. Pippidi, *Parerga*, p. 162–163; Ju. G. Vinogradov, *op. cit.*, p. 44–45; cf. Al. Avram, *Dacia*, N. S., 35, 1991, p. 104; Helen S. Lund, *op. cit.*, p. 42.

²⁴ Cf. scrisoarea adresată de Antigonos locuitorilor din Skepsis: OGIS, 5 = H. H. Schmitt, *Die Staatsverträge des Altertums*, III, München, 1969, nr. 428. Vezi A. Heuss, *Hermes*, 73, 1938, p. 153–159; R. H. Simpson, *JHS*, 74, 1954, p. 25–31; idem, *Historia*, 8, 1959, p. 389–393; É. Will, *Histoire politique...* (n. 20), p. 61–65.

²⁵ Calificative de tipul δημοφίλτος și δημοσώτης (dor. δαμο-) ar putea intra în discuție datorită ocurenței lor limitate la Bithynia și la coasta de vest a Pontului (cf. Bull. ép. 1959, 259; 1963, 263), însă mai degrabă în epoca elenistică târzie și în epoca romană. Pentru δημοσώτης la Callatis (sec. I e.n.) vezi I. I. Russu, *Dacia*, N. S., I, 1957, p. 179–190; cf. Al. Avram, *StCI*, 28, 1995 (sub tipar).

În r. 4 – ας καὶ φη – elimină posibilitatea introducerii unui patronimic. „Il n'y aurait pas le patronymique, ce qui serait étrange”, scriu în această privință Jeanne și Louis Robert²⁶. O soluție există totuși, anume aceea ca cei doi ἄνδρες ἀγαθοί (cf. r. 6) să fi fost frați, iar atunci patronimicul să fi fost comun²⁷. Cum în r. 3, imediat la începutul motivației, apare un alt nume – ce poate fi ușor întregit sub forma genitivului [Ε]ὐπολέμ[ου] – nu îmi rămâne decât să depistez în el patronimicul și să restitui: [ἐπειδὴ οἱ τοῦ Ε]ὐπολέμ[ου] υἱοί]²⁸, ceea ce se înscrie în *stoichedon*.

Cei doi străini, fii ai lui Eupolemos, vor fi fost ambasadorii, mercenarii (?)²⁹, oricum, oamenii de încredere ai lui Antigonos Monophthalmos, cel despre care se știe că i-a sprijinit pe callatieni împotriva redutabilului său adversar Lysimachos³⁰.

Trecând peste câteva propuneri mai mărunte de modificare a ediției Lambrino – r. 7: γε[γένανται]³¹ în loc de γε[γόνασιν], pentru a câștiga o literă și a aduce rîndul la norma de 18 semne; r. 14–15: [προεδρία] în loc de [προδικία]³² – mă opresc în final asupra ultimelor rînduri, lamentabil păstrate.

Jeanne și Louis Robert, comentând un decret callatian publicat de regretatul Andrei Aricescu în 1963³³, în care era menționată magistratura proboulilor, reveneau asupra inscripției de față, sugerând în r. 19 [προ]βούλο[us], iar în r. 20 numele lunii [Ἀελλ]αῖον³⁴, fără a încerca însă o restituire completă a rîndurilor.

În documentele callatiene cunoscute până acum pasajul în cauză sună în felul următor: τοὺς δὲ προβούλους τοὺς προβουλευόντας τὸν μῆνα τὸν.....³⁵. Într-un studiu aflat sub tipar³⁶ propusesem deja – ca adaptare la evidența pietrei – o

²⁶ Bull. ép. 1948, 165.

²⁷ Vezi tot la Callatis V. Pârvan, *op. cit.* (n. 17): Ἡρώναξ καὶ Βά[κ]χιος Καλλιφάνεος.

²⁸ Syll.³, 481 A: Μένωνι καὶ Φίλωνι τοῖς Πολύας υἱοῖς; cf. și 195, 206 (τοῦ δεινός παισί).

²⁹ Despre mercenari în epoca elenistică timpurie vezi H. W. Parke, *Greek Mercenary Soldiers from the Earliest Times to the Battle of Ipsos*, Oxford, 1933; G. T. Griffith, *The Mercenaries of the Hellenistic World*, Cambridge, 1935; M. Launey, *Recherches sur les armées hellénistiques*, I–II, Paris, 1949–1950.

³⁰ Vezi *supra*, n. 19.

³¹ Pentru paralele: Syll.³, 312, r. 5 (Samos, post 321/0 î.e.n.); IGB, I², 37 (Odessos, sec. al III-lea î.e.n.) etc.

³² Nici προδικία propusă de Lambrino, nici προεδρία nu apar printre drepturile acordate de decretale callatiene. Am preferat însă ultima variantă, întrucât προεδρία este altminteri frecvent amintită în decretale cetăților vest-pontice, inclusiv în cele ale dorienei Mesambria (IGB, I², 307, r. 7; 309, r. 4–5; 309 bis, r. 2; 309 ter, r. 2), nu însă și προδικία. După cunoștințele mele, în decretale vest-pontice nu apare decât expresia δίκας προδίκους, „întăietatea în justiție”; cf. IGB, I², 13 bis, 37 bis, 38 bis, 41, 42, 307 bis, 308 novies, 308 decies; ISM, II, 5). Calitatea de πρόεδρος presupunea dreptul de a lua loc în primele rînduri la spectacolele de dramă, la diferitele jocuri și festivități și, nu în ultimă instanță, în Adunare. Pentru καλεῖν εἰς (uel ἐπὶ) προεδρίαν vezi M. Holleaux, *Études d'épigraphie et d'histoire grecques*, I, Paris, 1938, p. 148; II, 1938, p. 190, n. 1; Ad. Wilhelm, *Neue Beiträge zur griechischen Inschriftenkunde* (SB Akad. d. Wiss. Wien, phil.-hist. Kl., 166, 1), Viena, 1911, p. 25; L. Robert, *Documents de l'Asie Mineure méridionale. Inscriptions, monnaies et géographie*, Geneva–Paris, 1966, p. 9–10.

³³ A. Aricescu, StCl, 5, 1963, p. 315–318 = *Noi monumente epigrafice din Scythia Minor*, Constanța, 1964, p. 35–40.

³⁴ Bull. ép. 1964, 287.

³⁵ Vezi documentele callatiene SGDI, 3089 (cf. n. 39), r. 35–36, și aici, mai jos, nr. 2 și 3.

³⁶ Al. Avram, II Mar Nero, I, 1994, p. 167–177.

topică ușor schimbată: [τοὺς δὲ πρ]οβούλο[υ]ς³⁷ τὸν μῆνα Ἀπελ[λ]αῖον [τοὺς προβουλεύοντα[ς κτλ.]]³⁸. Descoperirea recentă a decretului pe care îl voi publica aici pentru întâia oară (în continuare, nr. 2) mi-a adus o confirmare de principiu, dar și un ușor corectiv. Așadar, acum propun: [τοὺς δὲ πρ]οβούλο[υ]ς τοὺς τὸν Ἀπελ[λ]αῖον [μῆνα προβουλεύοντα[ς]]. De remarcat că în ambele variante se respectă norma de 18 litere de rând și că literele NTA din r. 21 sunt perfect integrate în restituire.

În urma tuturor acestor considerații, restitui decretul după cum se vede:

[.....]ΟΙ[.....]
 [....]εἶπε[ν·ἐπειδὴ οἱ τ]-
 [οῦ Ε]ὐπολέμου υἱοῖ...]
 4 [...]ας καὶ φι[.....]
 [...]αῖοι δαμο[.....]
 [...]ἄνδρες ἀγ[αθοὶ καὶ]
 [πρό]θυμοι γε[γένανται]
 8 [ποτ]ὶ τὰν πόλ[ιν εἰς τὰν]
 [ἄνα]κομιδὰν [τῶμ πολιτ]-
 [ἄν·δ]εδόχθαι [τῶι βουλᾶ]-
 [ι κα]ὶ τῶι δάμ[ωι·δεδόσθ]-
 12 [αι α]ὐτοῖς κα[ὶ ἐκγόνοι]-
 [ς πολ]ιτείαν [προξενία]-
 [ν εὐε]ργεσί[αν προεδρί]-
 [αν ἰσ]οτέλει[αν καὶ εἰσπ]-
 16 [λουν] καὶ ἔκπ[λουν καὶ πο]-
 [λέμου] καὶ εἰράνας ἄσυ]-
 [λεῖ κ]αὶ ἄσπο[νδεί· τοὺς]
 [δὲ πρ]οβούλο[υ]ς τοὺς τὸ]-
 20 [ν Ἀπελ]λαῖον [μῆνα προβ]-
 [ουλεύοντα[ς.....]]
 - - - - -

Traducere:

„... cutare, fiul lui cutare, a propus: întrucât fiii lui Eupolemos, cutare și cutare... s-au dovedit a fi bărbați aleși și vrednici față de cetate în privința reîntoarcerii cetățenilor, Sfatul și Poporul să găsească cu cale: să li se acorde, lor și urmașilor, drepturile cetățenești, calitatea de proxeni, de evergeți și de proedri, egalitatea fiscală, dreptul de a intra și de a ieși din port în timp de război și în timp de pace, fără a fi expuși la represalii și fără vreo convenție anume. Proboului din luna Apellaios...”.

2. Cu ocazia săpăturilor de salvare executate în 1992 în zona străzii Mihai Eminescu din Mangalia s-a descoperit un fragment de decret elenistic, pe care direc-

³⁷ Verificând lespedea, am constatat că prima literă parțial vizibilă în stânga este *omikron*, ceea ce confirmă decisiv lectura.

³⁸ Cf. SGDI, 3054 = R. Merkelbach (mit Hilfe von F. K. Dörner und S. Şahin), *Die Inschriften von Kalchedon*, Bonn, 1980 (IK 20), 7, r. 6-7: αἰσιμῶντες μῆνα Διονυσίου ἐστεφανώσαν.

torul muzeului din Mangalia, Nicolae Valeriu Georgescu, mi l-a pus prompt la dispoziție spre studiu, motiv pentru care țin să-i exprim, o dată mai mult, gratitudinea.

Placa de marmură (0,18 m lățime, 0,225 m înălțime, 0,06 m grosime) este spartă sus și la stânga, în vreme ce marginile din dreapta și de jos sunt numai ciobite, dar se păstrează. Lespedea – neprelucrată pe partea posterioară – prezintă la bază un orificiu rectangular (3 × 2 cm) pentru înmănușarea stelei pe o bază. Scrisul – cu litere elegante de 1–1,1 cm (*omikron* și *theta* mai mici, doar 0,7 cm) – indică o dată în sec. III î.e.n., foarte probabil spre începutul acestui veac (fig. 2).

Se păstrează doar dispozitivul decretului, a cărui restituire – pe temeiul analogiilor callatiene și mai ales a inscripției SGDI 3089³⁹ – este lesnicioasă. Prin urmare:

- [-----ἀρετᾱς ἔνεκεν] τᾱς
 [εἰς τὸν δᾱμον·δεδῶσθ]αι δὲ αὐτῶ[ι]
 [καὶ ἐγγόνοις προξενί]αν πολιτείαν
 4 [ἰσοτέλειαν εὐεργεσίαν] καὶ εἰς-
 [πλουν καὶ ἔκπλουν] καὶ πολέμου καὶ
 [εἰράνας ἄσυλει] καὶ ἄσπονδεῖ·
 [τοὺς δὲ προβού]λους τοὺς τὸν Ἀ-
 8 [.....μῆνα] προβουλεύοντας
 [ἀποδείξαι τόπο]ν ἐν τῷ Σαμοθα- (sic)
 [κίωι εἰς ὃν ἀνα]τεθησεῖται ὁ τελ[α]-
 [μῶν· τὸ δ'ἀνά]λωμα ὑποτελέσ[αι]
 12 [τοὺς ?προβούλο]υς. uacat

R. 7: prima literă vizibilă în stânga sigur *lambda*. – R. 9: prima literă, parțial vizibilă, în stânga *ny*; ΣΑΜΟΘΑ- piatra. – R. 10: imediat după spărtura din stânga se vede colțul din dreapta al barei orizontale de la un *tau*.

Traducere:

„... pentru râvna arătată față de popor. Să i se acorde, lui și urmașilor, calitatea de proxen, drepturile cetățenești, egalitatea fiscală, calitatea de everget, dreptul de a intra și de a ieși din port în timp de război și în timp de pace, fără a fi expus la represalii și fără vreo convenție anume. Proboului din luna cutare să desemneze locul din Samothrakion în care să fie așezată această stelă. Cheltuielile să le suporte proboului (?)”.

Câteva explicații ale restituirii mi se par necesare.

R. 4: [εὐεργεσίαν] este sugerat de data timpurie a decretului. Calitatea de εὐεργέτης nu se acordă în decretale de proxenie de la Callatis decât la sfârșitul sec.

³⁹ E. Szanto, AEM, 10, 1886, p. 199–201; E. Kalinka, *Antike Denkmäler in Bulgarien*, Viena, 1906, col. 83–86, nr. 94; cf. Ad. Wilhelm, *Beiträge zur griechischen Inschriftenkunde*, Viena, 1906, p. 200, nr. 172; L. Robert, *RevPhil*, 65, 1939, p. 152 = *Opera minora selecta*, II, Amsterdam, 1969, p. 1305. Inscriptia (astăzi de negăsit) fusese descoperită în secolul trecut la Kostena Rjaka și intrase în colecția mitropolitului Simeon din Șumen. Este vorba de *copia* unui decret callatian în cinstea apolloniaților; cf. r. 29–30: ἀποστεῖλαι δε τοὺς στρατα[γοὺς τὸ ἀντίγραφον τοῖς Ἀπολλωνιατῶν ἀρχουσι]. Inscriptia – asupra căreia voi reveni într-un studiu viitor – se datează spre sfârșitul sec. II î.e.n.

IV – prima jumătate a sec. III î.e.n.⁴⁰, pentru ca apoi, în cu totul alt context și cu alte formulări, să reapară prin ultimii ani ai erei păgâne⁴¹. Epigraafia callatiană reflectă astfel perfect concluziile la care a ajuns Philippe Gauthier în fundamentala sa operă cu privire la binefăcătorii cetății grecești⁴².

R. 7–8: [Α[.....μῆνα]. Lunile din calendarul callatian care încep cu A sunt: Ἀπελλαῖος, Ἀγριάνιος, Ἀρτεμίτιος⁴³; după lungimea numelui, oricare dintre ele ar fi îndreptățită să umple lacuna.

R. 11–12: [τὸ δ'ἀνά]λωμα ὑποτελέσ[αι τοὺς ?προβούλο]us, cu un oarecare semn de întrebare, întrucât situația astfel evidențiată este neatestată la Callatis. Cazurile la care se referă prescripția cu privire la responsabilitatea cheltuielilor ivite din săparea decretului pe lespele, a expunerii în locurile publice etc. sunt următoarele: [τὸ δὲ] ἀνάλωμα ὑποτελέσαι τὸν ταμίαν⁴⁴ („cheltuielile să le suporte casierul”); τὸ δ'έ[σ]οούμενον ἀνάλωμα ἐπιτελεῖ[ν α]ὐτόν⁴⁵ („cheltuielile ivite să le suporte el însuși”, adică titularul decretului).

În inscripția de față, în r. 12 -us nu poate fi desinență de acuzativ (impus de construcția cu infinitivul introdus de δεδόχθαι, care se afla la începutul dispozitivului, dispărut în lacună) decât ca plural masculin: -o]us; dat fiind contextul, cred că restituirea [προβούλο]us ar fi cea mai îndreptățită.

Noul decret de la Callatis ar fi deja al cincilea în care sunt menționați proboulai. Cronologic, el pare a se situa între două decrete mai timpurii (cel de sub nr. 1, de la 311–310 î.e.n., și un altul, probabil din al doilea sfert al sec. III î.e.n.⁴⁶) și două decrete din a doua jumătate (vezi în continuare, nr. 3), respectiv sfârșitul sec. II î.e.n.⁴⁷.

⁴⁰ Vezi mai sus (nr. 1) și decretul publicat de A. Aricescu, *op. cit.* (n. 33).

⁴¹ Vezi mai jos, n. 103–105 despre binefăcătorii callatieni din epoca elenistică târzie.

⁴² Ph. Gauthier, *Les cités grecques et leurs bienfaiteurs*, Atena–Paris, 1985, p. 7–75, introduce o distincție esențială între evergetismul epocii clasice și elenistice timpurii (sec. IV – începutul sec. II î.e.n.), vreme în care „les citoyens bienfaiteurs sont surtout honorés pour la capacité et le dévouement qu'ils ont démontré en assumant des fonctions (*archai*) ou en conduisant des ambassades délicates” (p. 68), și evergetismul epocii elenistice târzii, caracterizat prin faptul că „la plupart des bienfaits sont accomplis en dehors de toute participation aux *archai* [...] Étant moins lié, ou n'étant plus lié, à l'exercice des fonctions publiques, l'évergétisme perd peu à peu son caractère strictement civique; le contrôle du peuple s'amenuise ou disparaît” (p. 72–73). În schimb, „l'inscription des *euergetai* étrangers est attestée quasiment dans toutes les régions du monde grec et à toutes les périodes, depuis le V^e jusqu'au I^{er} siècle” (p. 24). În toate cele trei decrete callatiene timpurii (n. 40) se acordă *euergeia* străinilor alături de *prozeia*.

⁴³ Pentru calendarul callatian vezi D. M. Pippidi, *Scythica Minora* (n. 17), p. 126, iar pentru lumea megariană în general Kr. Hanell, *Megarische Studien*, Lund, 1934, p. 190–204. În momentul de față proiectez un studiu despre calendarul megarian.

⁴⁴ A. Aricescu, *op. cit.* (n. 33), r. 12. Pe baza acestei noi evidențe, J. și L. Robert, *Bull. ép.*, 1964, 287, au întregit la fel r. 39–40 din decretul SGDI, 3089 (cf. n. 39), acolo unde E. Kalinka restituise [καὶ τὸ εἰς αὐτὸν ἄ]ποτελέσαι ἀνάλωμα τοὺς –].

⁴⁵ T. Sauciuc-Săveanu, *Dacia*, 3–4, 1927–1932, p. 450–451 a, și 7–8, 1937–1940, p. 253; D. M. Pippidi, *Scythica Minora*, p. 149–158.

⁴⁶ A. Aricescu, *op. cit.* Întrucât acest decret îl cinstește pe titular pentru fapte de arme (cf. *Bull. ép.* 1964, 287), iar Callatis se află până spre 281 î.e.n. sub control macedoncan, cred că asemenea evenimente se puteau petrece mai degrabă abia după 281 î.e.n. Strict paleografic, decretul se datează în prima jumătate a sec. III î.e.n. (cf. D. M. Pippidi, *Scythica Minora*, p. 138, n. 2).

⁴⁷ Vezi n. 39.

Instituția probouliei a făcut obiectul unor cercetări mai adânci abia în ultimii ani. Din păcate, sursele sunt contradictorii – variind de la o zonă la alta, de la o epocă la alta –, astfel încât ideea acreditată de Aristotel⁴⁸, conform căreia existența proboulilor ar fi o marcă a structurilor oligarhice ale unui regim trebuie preluată *cum grano salis*⁴⁹. După cum rezultă din inscripții, probouliei de la Karystos⁵⁰, Delphi⁵¹ și Callatis dețineau mandate periodice (lunare); tocmai de aceea ei se aflau în imposibilitatea de a-și impune monopolul puterii.

Nu același lucru se poate afirma despre Megara, pentru care dispunem de o atestare certă a probouliei încă din sec. V î.e.n. Aristofan, *Ach.*, v. 754–756, pune în gura unui megarian următoarea relatare: „când tocmai plecam din cetate, probouliei (τ' ὠνδρες πρόβουλοι) orânduiau treburile obștești astfel, încât să ne facă pe toți să crăpăm de foame”. Sensul tehnic al cuvântului mi se pare asigurat, iar din acest pasaj rezultă că la Megara probouliei erau, în fapt, adevărații conducători ai cetății. Același pasaj indică, de asemenea, originea megariană a probouliei callatiene.

Pe de altă parte însă constat că proboulia nu este atestată la Chersones – a cărui bogată arhivă epigrafică ce ne stă la dispoziție pare a înlătura ideea hazardului⁵² –, în schimb, atâta vreme cât probouliei figurează la Megara și la Callatis, este cert, chiar în lipsa dovezii materiale, că această instituție fusese transmisă Callatidei prin intermediul Heracleei Pontice. Găsesc, așadar, un argument suplimentar pentru data timpurie de fondare a Callatidei (sfârșitul sec. VI î.e.n.), oricum înainte de fondarea Chersonesului (422/1 î.e.n.)⁵³. Corpul de probouli, ce va fi figurat în „constituția” originară a Heracleei Pontice, apucase să fie „exportat” la Callatis, în schimb, în urma instaurării ulterioare a regimului democratic la Heraclea⁵⁴, în momentul fondării Chersonesului instituția nu mai exista.

Este greu să reconstituim constituția arhaică a Megarci și a Heracleei Pontice, însă caracterul lor aristocratic este cert⁵⁵, iar existența probouliei s-ar înscrie perfect

⁴⁸ Arist., *Pol.*, 1299 b 11–12; cf. 1298 b 14; 1322 b 12–17.

⁴⁹ Pentru instituția proboulilor vezi Françoise Ruzé, în *Mélanges d'histoire ancienne offerts à William Seston*, Paris, 1974, p. 443–462; J. Tréheux, BCH, 113, 1989, p. 241–247.

⁵⁰ Cf. J. Tréheux, *op. cit.*, p. 242–244.

⁵¹ Idem, BCH, 104, 1980, p. 519–524.

⁵² Pentru instituțiile de la Chersones în epoca autonomiei vezi studiul mai vechi, dar încă fundamental, al lui B. Latychew, BCH, 9, 1885, p. 265–300; mai recent, S. Yu. Saprykine, *Dialogues d'histoire ancienne*, 17, 1991, 1, p. 103–117.

⁵³ Pentru data de fondare a Chersonesului vezi H. Schneiderwirth, *Heraclea am Pontus*, Heiligenstadt, 1882 (*non uidi*!), și A. I. Tjumenov, VDI, 2, 1938, p. 257; cf. precizări mai recente la S. Ju. Saprykin, *Gerakleja Pontijskaja i Xersones Tavričeskij*, Moscova, 1986, p. 52–69, și la V. I. Kac, *Emporij Xersones*, în *Antičnyj mir i arheologija* (Saratov), 7, 1990, p. 97–111. Cât privește data de fondare a Callatidei vezi D. M. Pippidi, *I Greci nel Basso Danubio dall'età arcaica alla conquista romana*, Milano, 1971, p. 38 și 63 (sfârșitul sec. VI î.e.n.); cf. A. Ulanici, Muzeul Național, 1, 1974, p. 191–196 (începutul sec. IV î.e.n.). Voi reveni într-un studiu special asupra acestei probleme.

⁵⁴ Cf. S. M. Burstein, *Outpost of Hellenism: The Emergence of Heraclea on the Black Sea*, Berkeley – Los Angeles – Londra, 1976, p. 37; S. Ju. Saprykin, *Gerakleja Pontijskaja*..., p. 48–52.

⁵⁵ Pentru Megara vezi R. P. Legon, *Megara. The Political History of a Greek City-State to 336 B.C.*, Ithaca–Londra, 1981, p. 59–103, iar pentru Heraclea Pontica: K. J. Beloch, *Griechische Geschichte*, III, Straßburg, 1913, I, p. 137; D. Asheri, *Über die Frühgeschichte von Herakleia Pontike*, în F. K. Dörner (ed.), *Forschungen an der Nordküste Kleasiens*, I. *Herakleia Pontike. Forschungen zur Geschichte und Topographie* (Denkschr. Wien, 106, 1972), Viena, 1972, p. 29.

în context. În cazul Callatidei însă, diferența între ceea ce par să fi fost proboului în epoca arhaică și ceea ce reprezintă ei mai târziu, în lumina în care îi pun mărturiile epigrafice începând din sec. IV î.e.n., nu se poate explica decât printr-o evoluție a regimului politic callatian. Rudiment al epocii arhaice aristocratice, proboului sunt asimilați de instituțiile democratice prin reducerea lor la un colegiu de tipul pritanilor atenieni⁵⁶. Abia dacă mai este nevoie să adaug că și βασιλεύς, caracteristic lumii megaro-argiene, reflex peste timp al regalității „eroice”, devine în epoca istorică un fel de arhonte eponim, cu atribuții preponderent culturale.

Rotația lunară a proboulilor la Callatis ridică și o altă problemă interesantă. Dacă proboului erau membri ai Sfatului, iar mandatele lor erau lunare, rezultă că numărul membrilor Sfatului trebuia să fie divizibil cu 12 (numărul lunilor anului). Pe de altă parte, așa cum reiese dintr-un pasaj din tratatul lui Aeneas Tacticus (11, 10), până la o reformă de la începutul sec. IV î.e.n. populația Heracleei Pontice era grupată în trei *phylai* (evident, cele doriene) a câte 4 ἑκατοστύες⁵⁷. Că această organizare a fost introdusă la Callatis de oikisti heracleoți, abia dacă mai trebuie relevat. 3 *phylai* × 4 „sute” = 12 „sute” ar corespunde perfect cu numărul de mandate proboulice, numai că un corp cetățenesc de 12 × 100 = 1200 de suflete ar fi fost prea mic pentru o cetate democratică. Este probabil că și la Callatis, precum la Heracleea Pontica, în contextul consolidării democrației, numărul de „sute” din fiecare *phyle* a sporit, astfel că în epoca elenistică demosul callatian se va fi compus din:

$$3 \text{ phylai} \times 100 \text{ n} = 300 \text{ n cetățeni.}$$

În aceste condiții Sfatul trebuie să se fi compus dintr-un număr de membri divizibil atât cu 100, cât și cu 12 (numărul lunilor anului = numărul mandatelor proboulice). primul număr care satisface această condiție este 300. Un Sfat de 300 de membri era considerat la Heracleea Pontica la începutul sec. IV î.e.n. prea restrâns, de caracter oligarhic, una din cauzele instaurării tiraniei lui Klearchos⁵⁸. Având în vedere diferența de mărime dintre Callatis și Heracleea Pontica, s-ar putea admite în primul caz și un Sfat de 300 de membri; cred însă că un Sfat de 600 de membri ar fi mai potrivit cu regimul democratic. Cu această ocazie, observ, o dată mai mult, în structurarea corpului cetățenesc și a instituțiilor callatiene, o coexistență a sistemului zecimal cu cel sexagesimal, evidentă și în concepția de lotizare a teritoriului agricol, despre care mi-am exprimat recent gândurile⁵⁹.

3. După cum am arătat, proboului mai sunt menționați și într-un document din a doua jumătate a secolului al II-lea î.e.n. Este vorba de un mic fragment (fig. 3) publicat de Grigore Tocilescu⁶⁰, în care Louis Robert a recunoscut un formular aproape identic cu inscripția SGDI 3089⁶¹, ceea ce i-a permis o elegantă restituire⁶².

⁵⁶ H. Schaefer, RE, XXIII, 1, 1957, col. 1229, s.v. πρόβουλοι.

⁵⁷ K. Hanell, *op. cit.*, p. 140–144.

⁵⁸ Iust., 16, 4, 1–5; Polyacn., 2, 30, 1–2; cf. S. M. Burstein, *op. cit.*, p. 47–54; L. Morawiecki, Eos, 62, 1974, 1, p. 153–168.

⁵⁹ Al. Avram, Dacia, N. S., 35, 1991, p. 103–137.

⁶⁰ Gr. Tocilescu, AEM, 14, 1891, p. 35, nr. 88.

⁶¹ Vezi n. 39.

⁶² L. Robert, RevPhil, 65 (13), 1939, p. 152–153 = *Opera minora selecta*, II, p. 1305–1306.

Marele savant francez nu a avut posibilitatea de a consulta direct documentul. În urma examenului pietrei, sunt în măsură să aduc câteva corecturi. Astfel, în r. 1–2 Robert restituie [καλέσαι δὲ αὐτὸν καὶ τὸν |β|ασιλ[έα eis τὸ πρυτανεῖον], după modelul unui alt decret callatian⁶³. Pentru aceasta se vede nevoit să corecteze literele ΣΑΣΥΛ copiate de Tocilescu în primul rând păstrat în [β]ασιλ[έα]. Lespedea însă confirmă citirea lui Tocilescu, iar soluția care se impune pentru r. 1–2 este, neîndoios:

[.....καὶ πολέμου καὶ εἰ]-
[ράνα]ς ἀσυλ[εῖ καὶ ἀσπονδεῖ].

Ne aflăm, așadar, în fața unei banale formule a dispozitivului, care menționează libera intrare și ieșire din port a titularului decretului, în timp de război și în timp de pace, fără a fi supus la represalii și fără vreo convenție anume. În aceste condiții, devine cert că titularul decretului era un străin, onorat de callatieni cu *proxenia* și cu celelalte drepturi ce decurg de aici⁶⁴.

În r. 8 Tocilescu copiază literele ΕΣΣΟΥΜ, iar Robert nu își exprimă nici o părere în această privință. La rândul-mi, identific aici o formă a viitorului dorian ἐσσοῦμαι și o formă asemănătoare cu aceea atestată de un document callatian de la începutul erei creștine⁶⁵:

τὸ δ' ἐ[σ]σοῦμενον ἀνάλωμα ἐπιτελεῖν αὐτόν.

Combinând această formulă cu cea din SGDI 3089,

[τὸ δὲ] ἀνάλωμα ὑποτελέσαι τὸν ταμίαν,

propun:

[τὸ δ'] ἐσσοῦμ[ενον ἀνάλωμα ὑπο]-
[τελέσαι τὸν ταμίαν _ _ _ _]

Prin urmare, decretul acefal de proxenie se înfățișează astfel:

_ _ _ _ _
[.....καὶ πολέμου καὶ εἰ]-
[ράνα]ς ἀσυλ[εῖ καὶ ἀσπονδεῖ].
[τ]οὺς δὲ πρ[ο]βούλους τοὺς προ]-
4 [β]ουλεύοντ[ας τὸν μῆνα τὸν]
[Δι]ονύ[σ]ιον ἀ[πο]δεῖξαι τόπον]
ἐν τ[ῶ]ι Σαμο[θ]ραικίῳ eis ὄν]
[ἀν]ατεθ[η]σεῖται[τὸ ψάφισμα].
8 [τὸ δ'] ἐσσοῦμ[ενον ἀνάλωμα ὑπο]-
[τελέσαι τὸν ταμίαν _ _ _ _ _]
_ _ _ _ _

⁶³ SGDI, 3089 (cf. n. 39). Formula reapare și în decretul callatian publicat în 1963 de A. Aricescu (n. 33).

⁶⁴ Chr. Marek, *Die Proxenie*, Frankfurt/Main – Berna – New York, 1984; idem, *Münstersche Beiträge zur antiken Handelsgeschichte*, 4, 1985, I p. 67–78; Ph. Gauthier, *op. cit.* (n. 42), p. 131–149.

⁶⁵ Vezi n. 45.

R. 1–2: [καλέσαι δὲ αὐτὸν καὶ τὸν|β]ασιλ[έα εἰς τὸ πρυτανεῖον] Robert.
 – R. 3–7 restituite de Robert. – R. 7: [ἀν]α τεθήσεται Robert, [ἀν]α τεθησεῖται
 piatra.

Traducere:

„... (dreptul de a intra și de a ieși din port) în timp de război și în timp de pace,
 fără a fi expus la represalii și fără vreo convenție anume. Proboului din luna Dionysios
 să desemneze locul din Samothrakion în care să fie așezat decretul săpat pe lespede.
 Cheltuielile ce se ivesc să le suporte vistiernicul...”.

În r. 7, la fel de bine ca [ψάφισμα] (Robert) se poate completa [ὁ τελαμῶν],
 ca la nr. 2 de mai sus⁶⁶.

După cum a observat Louis Robert, documentul de față atestă existența unui
 templu închinat zeilor din Samothrake⁶⁷, care juca, între altele, rolul de arhivă pentru
 decretul onorifice. Prin urmare, a completat și în inscripția SGD1 3089, r. 37:

[ἀπ]οδείξει τόπον ἐν τῷ Σαμοθρακίῳ]

Confirmarea a venit, după cum am văzut, prin decretul inedit publicat aici sub nr. 2.

4. O inscripție fragmentară descoperită prin anii '20 la Mangalia, „lângă biserica
 grecească”, a fost publicată de Oreste Tafrali în următoarea formă⁶⁸:

.ΥΤΩΙΚ[Α...
 Ν(?)ΔΝΠΟΛ...
 ΕΚΠΛΟΥΝΡ...
 ΕΝΙΡΗΝΗΙΑΣ...
 ΔΕΙΑΝΑΓΡΑ...
 ΨΗΦΙΣΜΑ...
 ΗΝ...

Tafrali distingea: ἔκπλουν, ἐν ἱρήνῃ (=εἰρήνῃ), ἀναγράφ(αι), ψήφισμα.
 Lespedea a dispărut între timp, însă textul inscripției se poate restitui fără mare osteneală:

— — — — —
 [— — — — — δεδόσθαι δὲ]-
 [α]ὐτῷ κα[ὶ ἐγγόνοις προξε]-
 νίαν πολ[ιτείαν εἰσπλουν καὶ]
 4 ἔκπλουν κ[αὶ ἐμ πολέμῳ καὶ]
 ἐν <ε>ἱρήνῃ ἀσ[υλεῖ καὶ ἄσπον]-
 δεῖ ἀναγράφ[αι δὲ τόδε τὸ]
 ψήφισμα [εἰς στήλην λιθί]-
 8 [ν]ην κτλ.

⁶⁶ Pentru τελαμῶν, termen folosit de inscripțiile din zona pontică și din Propontida foarte frecvent în
 locul cuvântului uzual στήλη (dor. στόλα), vezi F. Poland, *Geschichte des griechischen Vereinswesens*. Leipzig,
 1909, p. 474, n. (2); L. Robert, *Hellenica*, 7, 1949, p. 33 = *Opera minora selecta*, II, p. 1209; cf. Th. Corsten, *Die
 Inschriften von Kios*, Bonn, 1985 (IK 29), p. 104; idem, *Die Inschriften von Apameia (Bithynien) und Pylai*,
 Bonn, 1987 (IK 32), p. 118.

⁶⁷ Cf. Susan Guettel Cole, *Theoi Megaloi: The Cult of the Great Gods at Samothrace*, Leiden, 1984,
 p. 75–83, unde decretul de față este reeditat la p. 143, sub nr. 7, alături de SGD1, 3089 (nr. 8) și de un alt
 minuscul fragment callatian (nr. 9) referitor tot la zeii din Samothrake (Gr. Tocilescu, AEM, 19, 1896, p. 110,
 nr. 67). Decretul publicat aici (nr. 2) este, așadar, al patrulea document epigrafic callatian referitor la acest cult,
 ceea ce impune o tratare specială în viitor.

⁶⁸ O. Tafrali, *Arta și arheologia*, I, 1927, p. 39, nr. 21 (fără foto).

Ne aflăm în fața unui decret onorific pentru un străin. Formularul indică epoca elenistică, ceea ce este însă total incompatibil cu limba κοινή a documentului. Până spre epoca lui Tiberius dorismele sunt consecvent conservate de documentele callatienice⁶⁹, abia spre mijlocul sec. I e.n. limba κοινή începând să-și facă loc cu dificultate⁷⁰, pentru a se impune spre sfârșitul veacului.

Prin urmare, nu văd decât două posibilități. Ori Tafrali a copiat greșit unele litere – iar în acest caz ar trebui corectat εἰράναι (r. 5), ψάφισμα (r. 7), [στάλαν λιθίν]αν (r. 7–8) – ori decretul, deși descoperit la Mangalia, nu provine de la Callatis, ci de la vreuna din cetățile milesiene din preajmă (Histria, Tomis, Dionysopolis, Odessos)^{70a}.

5. Un decret onorific, databil – după scris – în secolul II î.e.n., (fig. 4) a fost editat de Teofil Sauciuc-Săveanu în felul următor⁷¹:

[Ἡρακλείδας] Ἡρακλείδα εἴπ[εν].
[ἐπειδὴ Ἀρίστω]ν Ἀρί[σ]τωνος ἐα-
[υτὸν εἰς ἡμᾶς] ἔστρ[εψε] προθύμω-
4 [ς καὶ παρέχετ]αι κοινᾶ τε τῷ
[δῆμῳ πολλᾶς] χρείας καὶ ιδίᾳ
[τοῖς ἐντυγχάνουσι τῷ]μ π[ολι]-
[τῶν εἰς ἃ ἄν] τις αὐτὸν πα-
8 [ραιτῇται καὶ πα]ρακαλῇται· δ-
[εδόχθαι τᾷ βουλῇ] καὶ τῷ δάμω-
[ι τῶν Καλλατιανῶν] ἐπὶ τούτοις π[ᾱ]-
[σιν ἐπαινέσαι Ἡρα]κλεάταν.

Restituirile lui Sauciuc-Săveanu, „gauches et impossibles”⁷², au fost contestate de B. Lifshitz⁷³, care propune:

[ἐπειδὴ ----]ν Ἀρί[σ]τωνος ἐλ-
[θὼν εἰς ἡμᾶς ἄν]εστρ[άφη] προθύμω-

⁶⁹ Ultimele documente sigur ancorate în timp sunt decretale thiasului dionysiac în cinstea lui Ariston, fiul lui Ariston („Ariston II”) – primul (T. Sauciuc-Săveanu, *Dacia*, I, 1924, p. 139–144 și 323–324; O. Tafrali, *RA*, 21, 1925, p. 264–271; cf. B. Hausoullier, *RA*, 22, 1925, p. 62–65; Ad. Wilhelm, *Hermes*, 63, 1928, 2, p. 225–231, și 3, p. 364–366) databil 12–19 e.n. după eponimia regelui Kotys, fiul lui Rhoemetalkes; cel de al doilea (D. M. Pippidi, *Epigraphica* – cf. n. 19 – p. 51–64 = *Parerga*, p. 195–207) ușor ulterior – și decretul aceleiași thiasos în cinstea lui Phileinos al lui Phileinos (D. M. Pippidi, *Scythica Minora*, p. 149–158), datat prin eponimia împăratului Tiberius.

⁷⁰ Vezi formele mixte și grafiile inconsecvente din decretale în cinstea lui Apollonios, fondatorul geousiei (V. Pârvan, *Gerusia din Callatis*, ARMSI, ser. II, t. 39, nr. 3, București, 1920, p. 51–90; cf. Ad. Wilhelm, *Anzeiger Wien*, 15–18, 1922, p. 72–76 = *Akademieschriften*..., II, p. 124–128; SEG, I, 1924, 327), și a lui Isagoras al lui latrokles (I. I. Russu, *Dacia*, N. S., I, 1957, p. 179–190; SEG, XVI, 1959, 428).

^{70a} Alexandru Suceveanu – căruia îi mulțumesc pentru multe sugestii de care am profitat pe parcursul alcătuirii acestui articol – propune cu temei că ar putea fi vorba de un decret e.g. histrian, ridicat la Callatis în onoarea unui callatian.

⁷¹ T. Sauciuc-Săveanu, *Dacia*, 9–10, 1941–1944, p. 292–294, nr. 1.

⁷² Cf. J. și L. Robert, *Bull. ép.* 1965, 263 (care acceptă această apreciere formulată de B. Lifshitz; vezi n. urm.).

⁷³ B. Lifshitz, *La parola del passato*, 19, 1964, p. 362–364.

4 [ς καὶ καλῶς ἐν τῇ πόλιν κοινᾶ τε τῷ
[δάμῳ παρέχων] χρείας κτλ.

8 δ-
[εδόχθαι τῷ βουλῶν καὶ τῷ δάμῳ
[ἐπαινέσαι δ'] ἐπὶ τούτοις Π[...]
[.... Ἀρίστωνος] Ἡρακλεάταν.

În sfârșit, decisivă pentru înțelegerea textului este observația soților Robert⁷⁴, care – după transcrierea lui Săveanu⁷⁵ – au legat ΕΛ din r. 2, „corectat” de Săveanu (care întregește ἐα[υτόν]), de finalul de ethnikon în acuzativ din r. 11, [–]λεάταν, pentru a restitui Ἐλ[εάτας], respectiv [Ἐ]λεάταν⁷⁶.

Examenul pietrei mi-a permis să aduc câteva modificări la citirile primului editor, de altfel, singurul care consultase direct documentul. Astfel, în r. 3 piatra indică grupul de litere ΕΣΤΙΚ, și nu ΕΣΤΡ, din care Săveanu obținea ἔστρ[εψε] προθύμω[ς] – imposibil – iar Lifshitz [ἄν]εστρ[άφη] προθύμω[ς], restituire admisibilă în principiu⁷⁷, însă contrazisă de evidența pietrei. Tot acolo ultima literă vizibilă este un *omikron*, nu *omega*, ceea ce transformă adverbul în adjectiv, [π]ρόθυμο[ς] și îl integrează în formula arhicunoscută a motivației din decretele callatene și de aiurea. Prin urmare:

[ἐπειδὴ ὁ δεινᾶ] Ἀρίστων[ος] Ἐλ-
[εάτας εὐνοῦς] ἐστι καὶ πρόθυμο[ς]

În r. 4 în dreapta am depistat partea din stânga a unui *delta*, iar în stânga prima literă vizibilă pare a fi totuși *alpha*, ca la Săveanu – care restituie [παρέχετ]αι – și nu *lambda*, ca la Lifshitz – care sugerează [ἐν τῇ πόλιν]⁷⁸. În sfârșit, în r. 5, înainte de χρείας am identificat un *iota*, care face posibilă formula [παρέχετ]αι χρείας. Restituirea mi se pare, așadar, certă:

πρόθυμο[ς]
[περὶ τὰμ πόλιν καὶ κοινᾶ(ι) τε τῷ δ[ά]-
[μῳ παρέχετ]αι χρείας κτλ.

În continuare ar fi fost de așteptat κοινᾶ(ι) τε τῷ δ[άμῳ καὶ ἰδῖαι τοῖς ἐντυγχάνουσι τῷμ πολιτῶν παρέχετ]αι χρείας, ca în decretul în cinstea

⁷⁴ *Loc. cit.* (n. 72).

⁷⁵ Fotografia publicată de Sauciuc-Săveanu este de slabă calitate (o fotografie ceva mai bună în Dacia, N. S., 2, 1958, p. 219; de altfel, datorită scrierii foarte superficial gravate, reproducerile fotografice ale documentului par compromise), însă în transcrierea cu majuscule se vede clar în r. 2 ΕΛ, ceea ce corespunde, de altfel, realității.

⁷⁶ J. și L. Robert, *loc. cit.*: „D'autre part, en aucun dialecte, dans le dorien de Callatis comme dans celui d'Héraclée du Pont, on ne peut trouver l'ethnique Ἡρακλεάτας pour Ἡρακλεώτης. N'avons-nous point un même ethnique pour désigner le personnage au début des considérants et au début du dispositif? On ne voit rien d'un *kappa* (que les éditeurs ont pointé) au début de la ligne 11. Le fils d'Ariston honoré à Callatis n'était-il pas, l. 2 Ἐλ[εάτας], et ne lirait-on pas, l. 10-11: [ἐπαινέσαι μὲν] ἐπὶ τούτοις [–] Ἀρίστωνος Ἐ]λεάταν?”

⁷⁷ *Ibidem*: „la restitution ἀνεστράφη nous paraît heureuse”.

⁷⁸ B. Lifshitz, *loc. cit.*

chersonesitului Pasiadas, fiul lui Herodotes⁷⁹. Dispunerea cuvintelor păstrate pe piatră se opune însă categoric acestei posibilități. În r. 6 [_ _]ουσι permite întregirea [έντυγχάν]ουσι, astfel că formula poate fi, totuși, acceptată,

καὶ ιδί[αι]
[τοῖς έντυγχάν]ουσι τῶμ π[ολι]-
[τᾶν κτλ.,

în așteptarea unui verb care să joace sintactic rolul lui παρέχεται χρεῖας din propoziția anterioară legată prin καὶ de noua propoziție. Acest verb este, desigur, cel care începe cu πα- din r. 7. O analogie perfectă întâlnesc într-o inscripție dispusă *stoichedon* de la Dionysopolis (IGB, I², 13 ter) din sec. III-II î.e.n.: [κοινῇ τε]⁸⁰ τῶι δῆμῳ καὶ ιδί[αι τοῖς έντυγχάνουσι τῶν [πολιτῶν εὐ]χρηστον ἑαυτὸν [έν παντὶ και]ρῳ παρασκευάζει. La fel, în exemplele citate în IGB, I² de regretatul Gheorghe Mihailov: *Syll.*³, 651 (Atena, 168/7 î.e.n.), r. 12-13: καὶ κατ' ιδίαν [ἀεὶ] τοῖς έντυγχάνουσι αὐ[τῶι] τῶμ πολιτῶν εὐχρηστον ἑαυτ[ὸν] παρασκευάζει; *Syll.*³, 571 (Atena, sfârșitul sec. III î.e.n.): εὐχρηστον ἑαυτὸν παρασκευάζει καὶ κοινεὶ καὶ ιδίαι τοῖς έντυγχάνουσι τῶν πολιτῶν. Pe baza acestor exemple, propun [εὐ]χρηστον ἀεὶ [ἐ]αυτὸν πα[ρασκευάζει], unde ἀεὶ este cerut de calculul de litere din lacună (cf. *Syll.*³, 651, citat mai sus)⁸¹.

În sfârșit, [π]αρακαλῆται din r. 8 – conjunctiv – cere un ἄν deci: πα[ρασκευάζει ἄν] παρακαλῆται⁸².

Numele titularului⁸³ începe cu Π (cf. r. 10) și se termină în N, parțial vizibil în r. 2, imediat înainte de patronimicul Ἀρίστων[ος], e.g. Π[ολέμω]ν, Π[οτάμω]ν etc.

Textul (cu rânduri de câte 23-27 de litere) se prezintă, deci, astfel:

[.....] Ἑρακλείδα εἶπε·
[ἐπειδὴ Π...?ω]ν Ἀρίστων[ος] Ἑλ-
[εάτας εὖνους] ἐστι καὶ πρόθυμο[ς]
4 [περὶ τὰμ πόλιν καὶ κοινᾶ(ι) τε τῶι δ[α]-
[μῳ παρέχεται] χρεῖας καὶ ιδί[αι]
[τοῖς έντυγχάν]ουσι [τῶμ π[ολι]-
[τᾶν εὐ]χρηστον ἀεὶ [ἐ]αυτὸν πα-
8 [ρασκευάζει ἄν] παρακαλῆται· δ[ε]-
[δόχθαι ται βου]λαι καὶ τῶι δάμω[ι]
[ἐπαινέσαι μὲν] ἐπὶ τούτοις Π[...]
[..να Ἀρίστωνος Ἑ]λεάταν.

⁷⁹ Gr. Tocilescu, AEM, 17, 1894, p. 99-100, nr. 41 (Ch. Michel, *Recueil d'inscriptions grecques*, Bruxelles, 1900, nr. 333); cf. Al. Avram, Münstersche Beiträge zur antiken Handelsgeschichte, 7, 1988, 2, p. 87-91.

⁸⁰ După G. Mihailov, „te mihi non placet, sed aliud non video”; formula este însă absolut identică cu aceea din decretul callatian citat în nota precedentă.

⁸¹ De remarcat că în r. 7 Sauciuc-Săveanu citește τις αὐτόν. Mărturisesc că nu am distins nimic pe piatră înainte de ΑΥΤΟΝ, dar dacă în momentul primei editări textul se putea citi mai bine în acel loc nu exclud posibilitatea ca literele ΕΙΕΑΥΤΟΝ = [ἀ]εὶ ἑαυτόν să fi fost interpretate de Sauciuc-Săveanu ca ΤΙΣΑΥΤΟΝ = τις αὐτόν.

⁸² Vezi exemplele citate mai sus.

⁸³ Completat în mod arbitrar de primul editor [Ἀρίστω]ν (cf. și Dacia, N. S., 2, 1958, p. 219), cu gândul la un celebru personaj callatian, mai recent însă cu cel puțin 150 de ani.

Traducere:

„Cutare, fiul lui Herakleidas, a propus: întrucât P[.....]n, fiul lui Ariston, din Elea, este plin de râvnă și de bunăvoință față de cetate, îndatorează în fel și chip poporul îndeobște, iar cetățenilor ce se întâmplă să aibă nevoie de serviciile lui este gata să le stea la dispoziție întotdeauna cu folos de va fi solicitat, Sfatul și Poporul să găsească cu cale să fie lăudat pentru aceste temeiuri P[.....]n, fiul lui Ariston, din Elea...”.

După cum s-a remarcat⁸⁴, titularul decretului este originar din Elea din Eolida, situată lângă Pergam, la vărsarea râului Kaykos în Marea Egee⁸⁵. Din păcate, nu cunoaștem motivele pentru care acesta va fi binemeritat recunoștința callatienilor. Explicația ar trebui căutată probabil în domeniul legăturilor comerciale dintre regatul Pergamului și coasta de vest a Mării Negre, cu atât mai mult cu cât se știe că portul eleat a fost sub Attalizi principala poartă de ieșire a produselor pergameniene⁸⁶. Relațiile Callatidei cu zonele situate în apropierea Eleei sunt atestate deocamdată doar de două documente: o ștampilă de amforă produsă la Kyme, tot în Eolida⁸⁷, și un decret din sec. III î.e.n. pentru frații Heronax și Bacchios din Mytilene⁸⁸, de pe insula Lesbos.

6. Într-un fragment de decret publicat de Teofil Sauciuc-Săveanu (fig. 5)⁸⁹ Jeanne și Louis Robert au identificat în r. 1–3: [ἐπαγγέλε]ταί τε καὶ εἰς τὸ λοιπὸν [ἀεί τινος ἀγ]αθοῦ παραίτιος ἔσσε[ισθαι], fără despărțire pe rânduri. Fragmentul conservă parțial marginea din stânga, ceea ce permite o apreciere a amplitudinii lacunelor și o „paginare” pe măsură. Hortativul își găsește, la rândul său, numeroase paralele într-un decret al thiasului callatian⁹⁰, ὅπως οὖν καὶ ὁ θίασο[s] φανῆται τοὺς ἀγαθοὺς τῶν ἀνδρῶν și în decretul deja citat SGDI, 3089, r. 15–18, ὅπως οὖν καὶ ὁ δᾶ[μος] φαίνεται τοὺς εὐνοοῦντας ἑαυτῶι κα[ὶ καλ]ο[ύς] καὶ ἀγαθοὺς ἀνδρας τιμῶν καθ[ύ]κον[τος]ως, iar în afara Callatidei într-un decret de la Odessos, IGB, I², 43 (mijlocul sec. I î.e.n.), r. 21–23: ὅπως οὖν καὶ ὁ δῆμος φαίνεται τιμῶν τοὺς καλοὺς καὶ ἀγαθοὺς τῶν ἀνδρῶν.

De aceea, textul poate fi restituit astfel:

— — — — —
 καν· ἀπ' ἀρχᾶς [.cca 8–10 ἐπαγγέλε]-
 ταί τε καὶ εἰς τὸ λοιπὸν [ἀεί τινος ἀ]-

⁸⁴ J. și L. Robert, *loc. cit.*; cf. Emilia Doruțiu Boilă, SCIVA, 39, 1988, 3, p. 246.

⁸⁵ O altă soluție teoretică ar fi Elea (= Velia), colonia fondată de foceni în 535 î.e.n. în sudul Italiei, însă datorită depărtării acesteia față de Callatis, posibilitatea ca eleatul din inscripția de față să fie originar de acolo este greu admisibilă.

⁸⁶ M. I. Rostovtzeff, *The Social and Economic History of the Hellenistic World*, Oxford, 1941, II, p. 565; L. Robert, *Études anatoliennes. Recherches sur les inscriptions grecques de l'Asie Mineure*, Paris, 1937, p. 84 sqq. și 201.

⁸⁷ Al. Avram, SCIVA, 39, 1988, 3, p. 312, nr. 145.

⁸⁸ V. Părvan, AA, 1915, col. 249–251, nr. 4 (cf. n. 17).

⁸⁹ T. Sauciuc-Săveanu, *Callatis* (cf. n. 2), foto pl. XLVI, fig. 88, în centru; idem, *Dacia*, 7–8, 1937–1940, p. 245, nr. 3 (foto fig. 28/8); cf. J. și L. Robert, *Bull. ép.* 1943, 46.

⁹⁰ Gr. Tocilescu, AEM, 6, 1882, p. 10, nr. 16 (SGDI, 3090).

care apare după lacună lasă a ghici existența în spărtură a denumirii unor magistrați ai cetății. Arhonții – deși caracteristici mai ales cetăților milesiene – sunt totuși atestați la Callatis la intervale largi de timp: încă din prima jumătate a secolului al III-lea î.e.n.⁹³, apoi spre mijlocul secolului al III-lea e.n.⁹⁴. O influență milesiană nu este exclusă⁹⁵, întrucât magistratura nu este de origine megariană.

În schimb, *συστράταγοι* sunt magistrați atestați chiar sub această denumire la Megara. De la o epocă la alta colegiul de *συστράταγοι* cuprindea 5 sau 6 membri (IG VII, 106; cf. 25 și 90)⁹⁶. În epoca romană unul din aceștia, *στρατηγὸς τῆς πόλεως*, este chiar eponimul Megarei în locul tradiționalului *βασιλεύς*⁹⁷. Strategii sunt atestați la Callatis încă de la sfârșitul sec. II î.e.n.⁹⁸, pentru ca în ultimii ani ai erei păgâne să-i întâlnim într-o poziție preeminentă, dispunând de largi prerogative, inclusiv de inițiativa legislativă. Este vorba de un decret fragmentar adesea comentat de exegeți (IGRRP I, 656)⁹⁹, a cărui inițiativă aparține strategilor: [ἔδοξε Καλλὰ]τιανῶν τᾷ βουλευῖ καὶ [τᾷ δάμωι οἱ στρατα]γοὶ καὶ σύμβουροι

⁹³ A. Aricescu, *op. cit.* (n. 33), r. 8–9: ἐπιμεληθῆμεν δὲ τοὺς ἄρχοντας]. Aricescu completase ἄ[γορα νόμους], fără a exclude (în comentariu) ἄ[ρχοντας], în vreme ce J. și L. Robert, *Bull. ép.* 1964, 287, întregesc ἄ[ρχοντας]. La rândul său, T. Sauciuc-Săveanu, *SCIV*, 18, 1967, 3, p. 501–507 = *Klio*, 51, 1969, p. 217–222, propune – fără temei – ἄ[στυνόμους]. Verificând piatra, am constatat după A existența unui P parțial vizibil, ceea ce impune decisiv restituirea ἄ[ρχοντας], care se potrivește, de altfel, cu contextul.

⁹⁴ D. M. Pippidi, *Dacia*, N. S., 4, 1960, p. 511–514 = *Studii de istorie și epigrafie*, București, 1988, p. 229–232: ἄρχοντες οἱ περὶ Φλ(άουον) Φάρον.

⁹⁵ Idem, *Studii de istorie și epigrafie*, p. 230, considera că „arhonții din inscripția pe care o comentăm nu pot să constituie decât o inovație față de constituția tradițională a cetății, o particularitate a organizării ei în epoca imperială, probabil sub influența situației existente în Histria și Tomis, unde magistrații astfel numiți sunt atestați din epoca elenistică”. Descoperirea ulterioară a decretului publicat de A. Aricescu (n. 33), prin care arhonții sunt atestați (cf. n. 93) încă din epoca elenistică timpurie, arată că influența milesiană se va fi exercitat mult mai de timpuriu. Pe de altă parte, ἄρχοντες în coloniile milesiene sunt pur și simplu deținători de ἀρχαί, magistrați în sens general, nicidecum membri ai unui colegiu de tipul celui atenian (cf. R. Werner, *Historia*, 4, 1955, p. 435 și n. 1; N. Ehrhardt, *Milet und seine Kolonien. Vergleichende Untersuchung der kultischen und politischen Einrichtungen?*, Frankfurt/Main – Berna – New York – Paris, 1988, p. 208–210). De aceea, nu exclud ca și arhonții menționați în inscripțiile callatiene să fie magistrați (în sensul general și colectiv, netehnic, al cuvântului), altfel spus „corpul de funcționari”. O asemenea accepție s-ar potrivi foarte bine cu întregirea pe care o propun în inscripția de față.

⁹⁶ Kr. Hanell, *op. cit.* (n. 42), p. 138 sqq. Vezi strategii menționați în coloniile megariene Mesambria (IGB, I², 323, 324, 326 – toate aceste inscripții din sec. I î.e.n.; colegii de câte 6 strategii), Kalchedon (*Syll.*¹, 645 = *Die Inschriften von Kalchedon*, I, r. 74 – cca 172 î.e.n.; strategii cvadrimensuali), Bizanț (*Syll.*³, 349, r. 6–7 – cca 302 î.e.n.; cf. Kr. Hanell, *op. cit.*, p. 127–128 și 158–159) și, mai ales, la Chersones, colonie hcracleotă (IOSPE, I², 418 – sec. III î.e.n.).

⁹⁷ Kr. Hanell, *op. cit.*, p. 145–146.

⁹⁸ SGD I, 3089 (cf. n. 39), r. 29–30: ἀποστέλλαι δὲ τοὺς στρατα[γοὺς τὸ ἀ]ντίγραφον τοῖς Ἀπολλωνιατᾶν ἄρχουσι].

⁹⁹ Gr. Tocilescu, *AEM*, 11, 1887, p. 33, nr. 32 (IGRRP, I, 656); cf. L. Robert, *Istros*, 2, 1935–1936, p. 1–5 = *Hellenica*, 2, 1946, p. 51–53; S. Lambrino, *Traces épigraphiques de centurion romaine en Scythie Mineure (Roumanie)*, în: M. Renard (éd.), *Hommages à Albert Grenier*, Bruxelles–Berchem, 1962 (= *Coll. Latomus*, 58), p. 933–934; Emilia Doruțiu Boilă, *Dacia*, N. S., 15, 1971, p. 328–331; Al. Suceveanu, *Pontica*, 10, 1977, p. 113 = *Jahrbuch für Wirtschaftsgeschichte*, 1977, 2, p. 85; Al. Avram, *Dacia*, N. S., 35, 1991, p. 116–117. În r. 6, unde Tocilescu completase στρατηγός] (la fel IGRRP, I, 656), ultima literă vizibilă este *iota*, de unde στρατι[άρχης uel -ώτης] după Emilia Doruțiu Boilă. În ceea ce mă privește, prefer acum să întregesc στρατι[αρχήσας]; voi reveni curând asupra acestei inscripții.

εἴπα[ν]. Inițiativa legislativă a strategilor – alături de σύνεδροι, menționați prin acest document pentru singura oară la Callatis, foarte probabil membrii Sfatului, oricum, de apropiat de πρόεδροι atestați la Chersones în epoca romană¹⁰⁰ – este un atribut ce depășește cadrul militar. Este drept că ambele documente cunoscute până acum în care apar strategii fac referiri directe la acțiuni militare: SGDI 3089 evocă ostelile diplomatice ale apolloniului Stratonax, fiul lui Lygdamis, întru „salvarea callatienilor” în timpul unui război purtat cu un neam barbar ce nu se lasă identificat cu precizie¹⁰¹, iar decretul IGRRP I, 656 poate fi pus în legătură cu operațiunile lui P. Vinicius din anii 3–2 î.e.n. în *Thracia Macedoniae*¹⁰². Cu toate acestea, cred că în aprecierea creșterii rolului strategilor în viața politică a cetății trebuie să ținem cont nu numai de eventuale soluții de urgență, ci mai degrabă de o evoluție a regimului politic spre o oligarhie temperată. Oameni ca Ariston, fiul lui Ariston¹⁰³, erau adevărați

¹⁰⁰ Pentru σύνεδροι ca membri ai Sfatului la Megara vezi IG, VII, 18, 20, 31 (cf. Kr. Hanell, *op. cit.*, p. 146). Uneori chiar Sfatul nu mai este numit în inscripțiile de epocă imperială βουλῆ, ci συνέδριον ca la Eretria: G. Kawerau, A. Rehm, *Das Delphinion in Milet (Milet. Die Ergebnisse der Ausgrabungen)*, III, Berlin, 1914, p. 378–379; M. Holleaux *Études...* (n. 32), I, p. 66–67; L. Robert, *Ἀρχ. Ἐφ.*, 1969, p. 46, n. 3. Pentru πρόεδροι de la Chersones (IOSPE, I², 354, 357, 359, 362 etc.) vezi B. Latychew, *op. cit.* (n. 52), p. 283 (cf. Kr. Hanell, *op. cit.*, p. 154), după care aceștia ar fi preluat în epoca imperială prerogativele deținute odinioară de αἰσμηναῖ (pentru existența totală nesigură a acestora vezi însă Al. Avram, *Il Mar Nero*, I, 1994, p. 170–171). S. Yu. Saprykine, *op. cit.* (n. 52) concepe un Sfat de doar 24–25 de membri și oferă câteva explicații ingenioase cu privire la compoziția acestuia, însă nu tratează despre πρόεδροι. Neclar rămâne – cel puțin pentru mine – dacă σύνεδροι de la Callatis, respectiv πρόεδροι de la Chersones sunt în epoca imperială βουλευταί, toți membrii Sfatului sau numai o facțiune a acestuia de tipul proboulilor (vezi *supra*).

¹⁰¹ SGDI, 3089, r. 10: ὑπὸ Ασαβιθ[...]. Ar putea fi vorba de scordisci, bastarni sau de vreun neam iranien (W. Crönert, *JÖAI*, 11, 1908, Beibl., col. 105–108, apropie ethnikonul „freilich nur der Form nach” de Ἀσπίστοι, trib scitic).

¹⁰² Vell. Pat., 2, 101, 3: *quod spectaculum... tribuno militum mihi uisere contigit: quem militiae gradum ante sub patre tuo, M. Vinici, et P. Silio auspicatus in Thracia Macedoniae*. Pentru P. Vinicius onorat ca patron al cetății la Callatis vezi, în ultimă instanță, J. H. Oliver, *GRBS*, 6, 1965, p. 52; cf. Anna Aichinger, *ArchVestnik*, 30, 1979, p. 610–611, nr. 5; Th. Sarikakis, *Ρωμαῖοι ἄρχοντες τῆς ἐπαρχίας Μακεδονίας*, II, Salonici, 1977, p. 38–39; B. Thomasson, *Legatus. Beiträge zur römischen Verwaltungsgeschichte*, Stockholm, 1991, p. 42. După părerea pe care am expus-o deja (Dacia, N. S., 35, 1991, p. 116–117) și pe care îmi propun să o dezvolt într-unul din articolele din această serie, κεντορίας (cuvânt care apare izolat de context din cauza spărturii în inscripția IGRRP, I, 656) sunt unități militare (*centuriae*); cum acest decret se datează la cumpăna dintre ere, este foarte posibil ca titularul său să fi fost unul din subordonații lui P. Vinicius cu ocazia misiunii sale.

¹⁰³ Faptele lui Ariston „I” (spre a fi deosebit de fiul său omonim, Ariston „II”) sunt arătate de trei decrete ale unor asociații votate în cinstea sa: a) Gr. Tocilescu, *AEM*, 11, 1887, p. 35, nr. 35 (decret fragmentar, restituit concomitent de Ad. Wilhelm, *Anzeiger Wien*, 1928, p. 138–140 = *Akademieschriften*, II, p. 226–228, și de L. Robert, *RevPhil*, 55 (3), 1929, p. 150–151 = *Opera minora selecta*, II, p. 1115–1116; b) T. Sauciuc-Săveanu, *Dacia*, 3–4, 1927–1932, p. 451–452 b (cf. P. Roussel, R. Flacelière, *Bull. ép.* 1936, p. 373); c) T. Sauciuc-Săveanu, *Dacia*, N. S., 2, 1958, p. 207–225. În toate aceste decrete Ariston I este numit εὐεργέτας. La acestea se adaugă două decrete votate de thiasul dionysiac pentru fiul său, Ariston II; d) O. Tafrali, *RA*, 21, 1925, p. 264–271 (vezi n. 69); e) D. M. Pippidi, *Epigraphica* (vezi n. 69), p. 51–64 (SEG, XXVII, 1977, 384). La data promulgării acestor ultime două decrete Ariston I era încă în viață și obținuse între timp titlurile de κτίστας τῆς πόλιος, respectiv δεύτερον κτίστας τῆς πόλιος. Pentru o evaluare a activității lui Ariston I în interesul comunității callatienve vezi Alexandra Ștefan, *Dacia*, N. S., 19, 1975, p. 162–165 (ce e drept, cu unele inexactități cronologice, asupra cărora voi reveni).

„maîtres de la politique”¹⁰⁴, care, prin poziția lor preeminentă, suplineau adesea instituțiile democratice tradiționale, iar pe plan militar efortul lor pare a nu fi fost mai puțin spornic¹⁰⁵.

Cum decretul ce îmi prilejuiește asemenea ipoteze datează și el dintr-o epocă apropiată, nu văd nici o dificultate în a presupune că titularul îi va fi fost un asemenea bărbat vrednic, ce se va fi remarcat prin merite deosebite în colaborarea cu colegiul de strategii și cu alți magistrați ai Callatidei. Verbiozitatea epocii elenistice târzii este manifestă, iar un cuvânt ca *χρηστότης* („mărinimie”) este tipic pentru vocabularul timpului¹⁰⁶. Probabil că în r. 5–7 se ascunde o formulare din care s-ar degaja următorul sens: mărinimiei (*χρηστότατι*) și răvnei (*εὐνοίαι*) titularului (probabil o construcție a dativului cu *εἰμί*) i se datorează faptul că acesta se va fi dovedit egal sau mai presus de alți binefăcători dinaintea sa (*πρὸ αὐτοῦ*).

Deși scurte și fragmentare, textele decretelor – în parte inedite – pe care le-am reunit în această notă sunt în măsură să ne ofere informații interesante despre instituțiile callatiene în epoca elenistică, relațiile externe ale cetății și unele aspecte ale istoriei politice ale coloniei doriene din Pontul Stâng.

ΚΑΛΛΑΤΙΑΝΑ (I) DÉCRETS CALLATIENS D'ÉPOQUE HELLÉNISTIQUE

RÉSUMÉ

Comme modeste hommage apporté à la mémoire du Professeur D. M. Pippidi, qui l'avait chargé en 1989 de réaliser le *corpus* des inscriptions de Callatis (ISM, 3), l'auteur présente quelques résultats préliminaires de ses travaux. Il publie deux décrets inédits (nos 2 et 7) et réédite avec de nouvelles lectures et restitutions cinq autres.

¹⁰⁴ Expresia aparține lui Ju. G. Vinogradov, în *Actes du VII^e Congrès international d'épigraphie grecque et latine* (Constantza, 9–15 septembre 1977), București–Paris, 1979, p. 312. Fără intenția de a dezvolta un subiect întemeiat pe o bază documentară abundentă, mă mulțumesc să citez aici constatările unor mari învățați, care au studiat pe larg evergetismul epocii elenistice târzii, în preajma instaurării dominației romane. Astfel, L. Robert, *RÉA*, 62, 1960, p. 325–326 = *Opera minora selecta*, II, p. 841–842, observă că „la basse époque hellénistique a introduit la rhétorique de l'époque. Je crois que cela tient notamment à un fait social. De plus en plus l'évolution de la société enlève les affaires des cités à l'action souveraine de l'assemblée du peuple et de la démocratie et les met aux mains d'une minorité, plus ou moins héréditaire, de notables, qui assurent de leur fortune bien des services essentiels de l'État et reçoivent en retour des honneurs de plus en plus nombreux et éclatants”. Mai recent, Ph. Gauthier, în M. H. Hansen (ed.), *The Ancient Greek City-State* (Symposium on the occasion of the 250th Anniversary of the Royal Danish Academy of Sciences and Letters, July, 1–4 1992), Copenhagen, 1993, p. 223, conchide: „A partir du II^e s. a.C., l'affaiblissement puis la disparition des monarchies d'une part, l'établissement et le développement des relations avec les dirigeants romains d'autre part, favorisèrent l'émergence d'une minorité de notables, «grands évergètes», dont le rôle dans les affaires de la cité devint prépondérant. Avec ou sans transformation brutale des institutions, la démocratie se transforma peu à peu en oligarchie en maintes cités, ce qui ne put déplaire aux Romains”.

¹⁰⁵ Vezi la Callatis, în aceeași epocă, decretul acesal publicat de Gr. Tocilescu, *AEM*, 6, 1882, p. 10, nr. 16 (SGDI, 3090), în care este vorba de fapte remarcabile ale titularului în timpul unor operațiuni navale: *ναὺν μακρὰν κατασκευαζάμενος* ἐκ τῶν ιδίων τὸν τε λιμένα καὶ τὰς ἀκτὰς ἀπολεμήτους ἐτήρησε[ν καὶ] τὸ πλοῖον ἐδωρήσατο τῇ πόλει[ι]. Este vorba, probabil, de raiduri pirateresti (pentru asemenea cazuri în epocă și în zonă vezi Strab., II, 2, 12; Ovid., *Ex Pont.*, 4, 10, 25–30; cf. P. Frisch, *Die Inschriften von Ilion* (IK 3), Bonn, 1975, 102 și comentariul de la p. 207–208), iar titularul îmi pare a fi tot Ariston I, caz în care acest document s-ar adăuga la seria de inscripții citate în n. 103.

¹⁰⁶ Cf. *Syll.*³, 761 (48/7 î.e.n.), r. 12: τὴν χρηστότητα καὶ μεγαλοψυχίαν αὐτοῦ; *ibidem*, 730 (decret olbian de la mijlocul sec. I î.e.n.), r. 21.

1. Décret *stoichèdon* de la fin du IV^e s. av. J.-C. (bibliographie notes 1–5), réédité à la p. 310. Il s'agit d'un décret accordant des honneurs à deux frères qui avaient, semble-t-il, prêté aide aux Callatiens retournant dans leur patrie. L'auteur met en rapport les données de l'inscription avec la paix de 311 av. J.-C., située justement entre le premier (Diod., 19, 73) et le deuxième siècle (Diod., 20, 25, 1), que Lysimaque avait mis devant Callatis. Comme il est connu qu'après le deuxième siècle, qui finit par la défection des Callatiens, 1000 réfugiés callatiens furent accueillis par le roi du Bospore (Diod., 20, 25, 1), l'auteur imagine une situation semblable pendant le premier siècle; ce serait le retour des premiers réfugiés qui est évoqué par l'inscription.

D'autre part, par la restitution des dernières lignes, on gagne la plus ancienne mention concernant les proboules à Callatis.

2. Décret trouvé en 1992, dont le dispositif ressemble à SGDI 3089. Une discussion sur les proboules à Callatis arrive à la conclusion que ceux-ci étaient des membres du Conseil (estimé à 300 ou à 600 membres). A l'origine, cette institution mégarienne (Aristoph., *Ach.*, v. 754–756) était oligarchique; elle avait été transmise à Héraclée du Pont et, par celle-ci, à Callatis. En revanche, l'institution disparaissant à un certain moment à Héraclée, elle ne fut plus transmise à Chersonèse Taurique; par conséquent, l'auteur y trouve un argument supplémentaire pour une datation plus haute de la fondation de Callatis (fin du VI^e s.?) par rapport à Chersonèse (422/1 av. J.-C.).

3. Décret (bibl. n. 60 et 62) pour un *étranger*, sur la foi de la nouvelle restitution (p. 315).

4. Décret (bibl. n. 68) en *koiné*, provenant sans doute d'une cité milésienne (e.g. *Histria*) et honorant peut-être un Callatien.

5. Décret pour un citoyen d'Élée en Éolide (bibl. n. 71–73), entièrement revu et restitué (p. 319).

6. Fragment de décret (bibl. n. 89) dans lequel on peut restituer l'hortatif.

7. Décret trouvé en 1959, qui mentionne les *systratèges* (un collègue d'origine mégarienne) au I^{er} s. av. J.-C. Il est intéressant de constater qu'une autre inscription mentionnant les stratèges de Callatis (IGRRP I, 656) date à peu près de la même époque, à laquelle on remarque, semble-t-il, un rôle prééminent des stratèges dans la vie politique, dominée en outre par les grandes familles d'évergètes.

EXPLICATION DES FIGURES

- 1 Décret de la fin du IV^e s. av. J.-C. (n° 1 dans le texte).
- 2 Décret du III^e s. av. J.-C. (inédit); n° 2 dans le texte (détail).
- 3 Fragment de décret du II^e s. av. J.-C. (n° 3 dans le texte).
- 4 Fragment de décret du II^e s. av. J.-C. (n° 5 dans le texte).
- 5 Fragment de décret du I^{er} s. av. J.-C. (n° 6 dans le texte).
- 6 Fragment de décret du I^{er} s. av. J.-C. (inédit); n° 7 dans le texte.

CASTELLA DE LA URLUIENI

de IOANA BOGDAN CĂTĂNICIU

Pe platoul înalt de deasupra Cotmenii, la Afrimești, sat Urluieni, com. Bârla, jud. Argeș, într-o poziție dominantă, cu vizibilitate în toate direcțiile, se află două fortificații romane: *castellum* de sud – A – cu un plan trapezoidal, determinat de configurația terenului, și imediat la nord de el *castellum* B de formă aproape pătrată, cu laturile scurte paralele cu latura de nord a *castellum*-ului A (fig. 1).

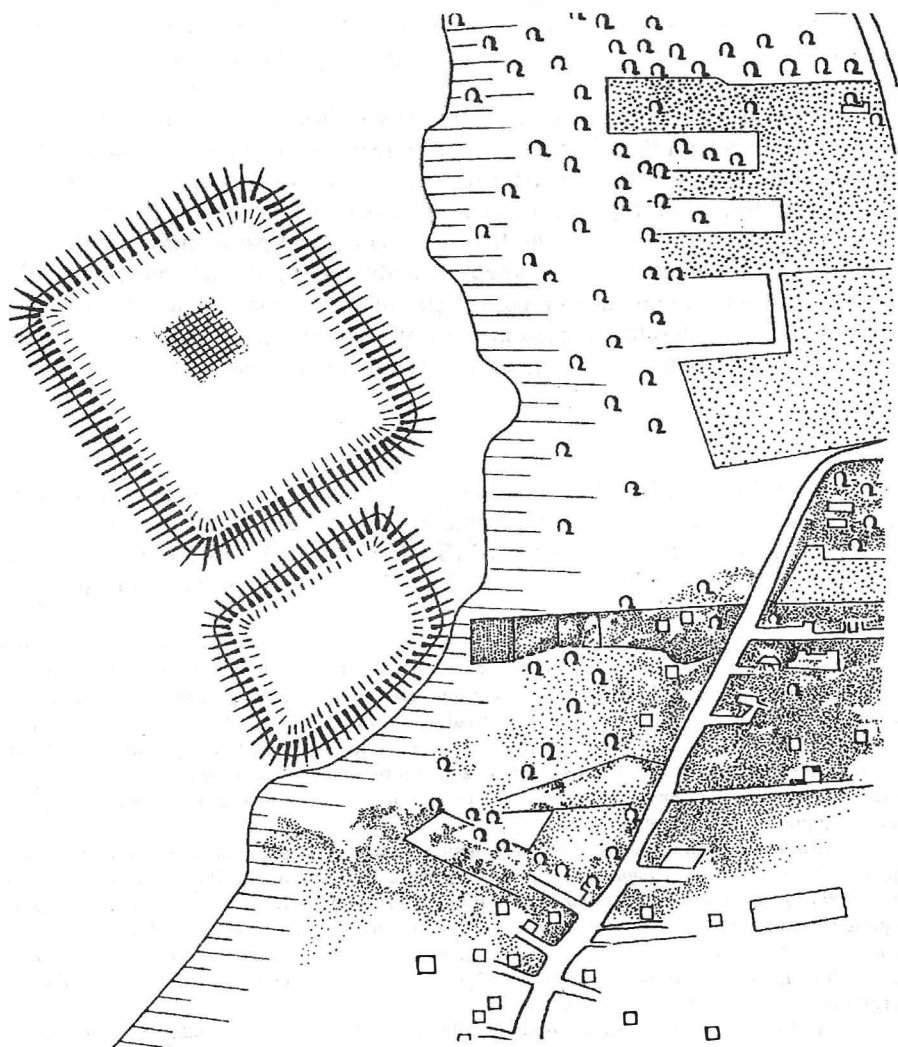


Fig. 1. Schița fotografiei aeriene, zbor 1983, realizată de I.G.F.C.O.T., București.

Accesul la *castella* este posibil numai dinspre nord-est și sud-vest.

La cca 300 m nord de *castellum* B, în panta mai puțin înaltă a platoului, se poate observa urma unui drum; pe fotografiile aeriene, zbor 25 iunie 1983¹, drumul poate fi urmărit până în mijlocul laturii estice a *castellum*-ului mare B. Traseul drumului se relevă în fotogramă ca o dungă subțire neagră. Drumul coboară și traversează valea Cotmenii; așezarea modernă de la Urluieni se întinde pe malul stâng al râului și a distrus parțial drumul și *vallum*-ul transalutan², care a fost construit doar începând de la poalele pantei abrupte pe care sunt cele două *castella*, prin lunca largă a Cotmenii. *Vallum* transalutan se mai poate urmări pe scurte porțiuni, paralel cu drumul actual, și apoi în momentul în care începe să urce, în diagonală, panta spre platoul înalt; din păcate, prin arăturile adânci din această zonă s-a aplatizat aproape complet, fiind vizibil doar în arătura proaspătă, marcat foarte superficial cu resturile de chirpic fărâmițat.

Cercetările de la Urluieni și-au propus stabilirea unor repere cronologice ferme pentru cele două *castella* și implicit pentru momentul construirii sistemului de fortificații transalutane, ca ansamblu; prin amplificarea cercetărilor am preconizat obținerea unor știri privind trupa sau trupele care au avut garnizoană în cele două *castella*, dat fiind că până în prezent pe parcursul liniei transalutane lipsesc informațiile epigrafice privind trupele; cercetările și-au propus și studiul sistemului de construcție specific în zona în care lipsește aproape cu desăvârșire piatra de construcție; se arc în vedere și determinarea caracterului propriu al culturii materiale în această parte a Imperiului roman, la interferența culturii materiale provinciale cu cea geto-dacă.

CASTELLUM A

În 1983 am secționat latura de vest (S II) și sud (S III) a lagărului A, iar în 1985 și 1986 latura de est (S VII), în apropierea turnului din colțul nord-est (fig. 2).

Secțiunile peste laturile de nord (S I/1973)³, est și vest au avut rezultate similare, privind existența unui *agger* lat la bază de 6,10 m, suprafață sub care s-a păstrat

¹ Fotografiile aeriene, efectuate în 25 iunie 1983, au fost realizate grație ajutorului pe care mi l-au dat, în condițiile în care Institutele de cercetare nu aveau fondurile necesare pentru a efectua cercetările fotogrametrice, din profesionalism și din dorința de a se stimula utilizarea fotografiilor aeriene și în arheologia românească, membrii colectivului „Aerofotografiere” de la I.G.F.C.O.T., domnii ing. Marin Hanu, ing. Bogdan Lăzărescu și ing. T. Măndescu de la secția de cercetări aerospațiale din fostul C.N.Ș.T.; din păcate condițiile de efectuare ale zborului n-au putut fi alese special – soarele fiind la zenit s-au estompat toate diferențele mici de relief; nici vegetația nu a fost în stadiul cel mai potrivit, iar o parte din fotograme au fost acoperite de nori.

² *Vallum* transalutan a fost cercetat în perioada 1971–1975 și publicat în studiile noastre: *Munte-nia în sistemul defensiv al Imperiului Roman*, Disertație la Universitatea din București, 1981; *Evolution of System of Defence Works in Roman Dacia*, BAR, International series 116, Oxford, 1981, p. 33–34 (mai departe prescurtat *Evolution*); în *Actes du IX^e Congrès International d'études sur les frontières romaines*, Köln, 1974, București, 1974, p. 259–265 (mai departe prescurtat *Frontières romaines*); în *Limes, Akten des XI Internationalen Limeskongresses*, Szekesfehervar, 1976, Budapesta, 1978, p. 352, fig. 6, 7 (mai departe prescurtat *Limes Szekesfehervar*).

³ În 1973 am inițiat o secțiune peste laturile vecine ale celor două *castella*, cu convingerea că vom obține, cu un minimum de cheltuială, date despre raportul cronologic dintre ele; din păcate situația nu a fost relevantă; în lipsa mâinii de lucru, cercetările au fost prelungite până toamna târziu și apoi întrerupte. Cercetarea din 1973 a fost publicată în *Limes, Szekesfehervar*, p., 338, fig. 4, b. Abia în 1983, cu sprijinul primarului Marin Anca, am putut găsi muncitori și de atunci cercetările se desfășoară în bune condiții,

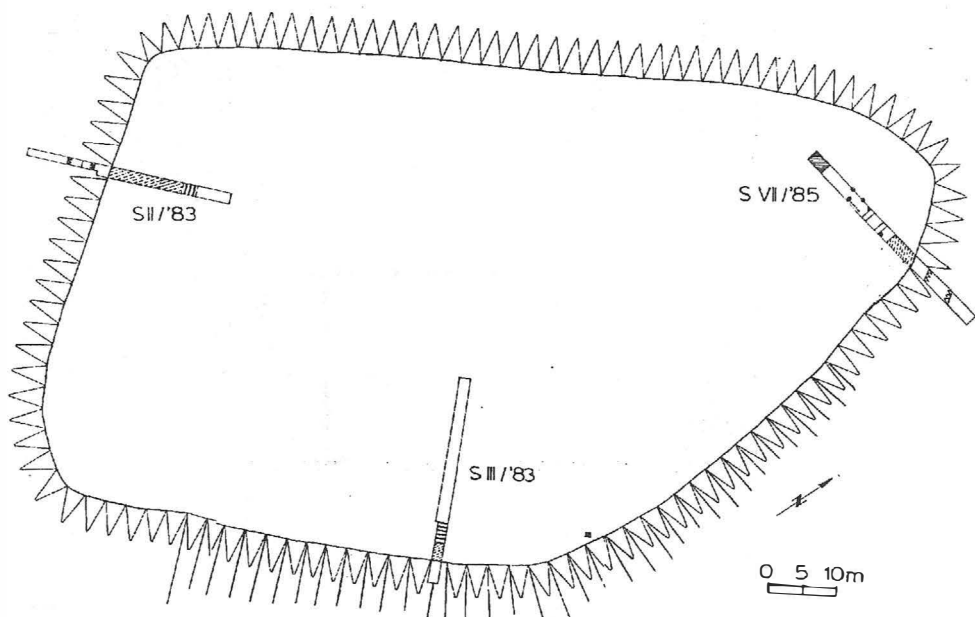


Fig. 2. Planul *castellum*-ului A de sud de la Urluieni.

stratul de humus antic, gros de 10cm⁴. *Via sagularis*, lată de 1 m, are două faze de existență: prima în ordine cronologică – A I – se află la – 0,85 m (fig. 3 a) și e acoperită cu pietriș, peste care au căzut bucăți de chirpic ars și țigle; cel de-al doilea nivel al acestei *via sagularis* – A II – se află peste un strat de pământ adus gros de 20–30 cm, pe acest nivel, bine diferențiat în suprafață, era răspândită o cantitate de cenușă și fragmente din corpul unei amfore. Pe *via sagularis* din această fază am descoperit un denar emis de Elagabal⁵. Moneda este, în acest moment al cercetării, un *terminus post quem* pentru distrugerea fazei A II a *castellum*-ului. De la acest nivel

chiar dacă în baremuri materiale modeste. Deși cercetările arheologice erau planificate, nu criteriile științifice stăteau la baza asigurării fondurilor; așa se explică faptul că mai bine de zece ani (1971–1982), în care în planul de cercetare „prioritar” al fostei Academii de Științe Sociale și Politice era studiul sistemului de fortificații transalutane și castele din nordul Munteniei, anual am putut face câte o secțiune, maximum două, uneori cu fonduri rămase, toamna, necheltuite de pe alte șantiere! Din 1983 fondurile au sporit, dar fără să atingă niciodată suma necesară pentru urmărirea *da capo al fine*, într-o campanie, a unui obiectiv.

Nu este lipsit de interes să amintesc faptul că dotarea tehnică a institutelor de cercetare a rămas la stadiul de la începutul secolului, că lipsește un mijloc de transport, că fiecare arheolog se „descurcă”, procurându-și instrumentele de lucru, făcându-și singur releveele, prelucrând singur materialul etc.

⁴ Numai în secțiunea pe latura de vest cele două pante ale *agger*-ului au fost suficient de bine diferențiate pentru a corecta datele obținute prin sondajul din 1973 (*Limes Szekesfehervar*, p. 337–338), unde nu era o deosebire sesizabilă între *agger* și pământul din *agger*, scurs ulterior pe bernă, motiv pentru care am considerat că valul era de 10 m la bază.

⁵ Denar, descoperit în SII/83, caroul 1E, –0,55; indentificat de prof. Bucur Mitrea, căruia îi mulțumesc și cu acest prilej, pentru sprijinul dat pe parcursul deceniilor scurse de la intrarea mea în Institutul de Arheologie din București.

Av. *Imp Antoninus Pius/Aug. Imp.* laureat și drapat spre dr.; Rev. *Liberalitas aug. II*; *RIC*, IV, 2, p 35, nr. 100 – Elagabal, nedatat, atelier Roma. Totuși, valoarea monedei în aproximarea datei la care s-a

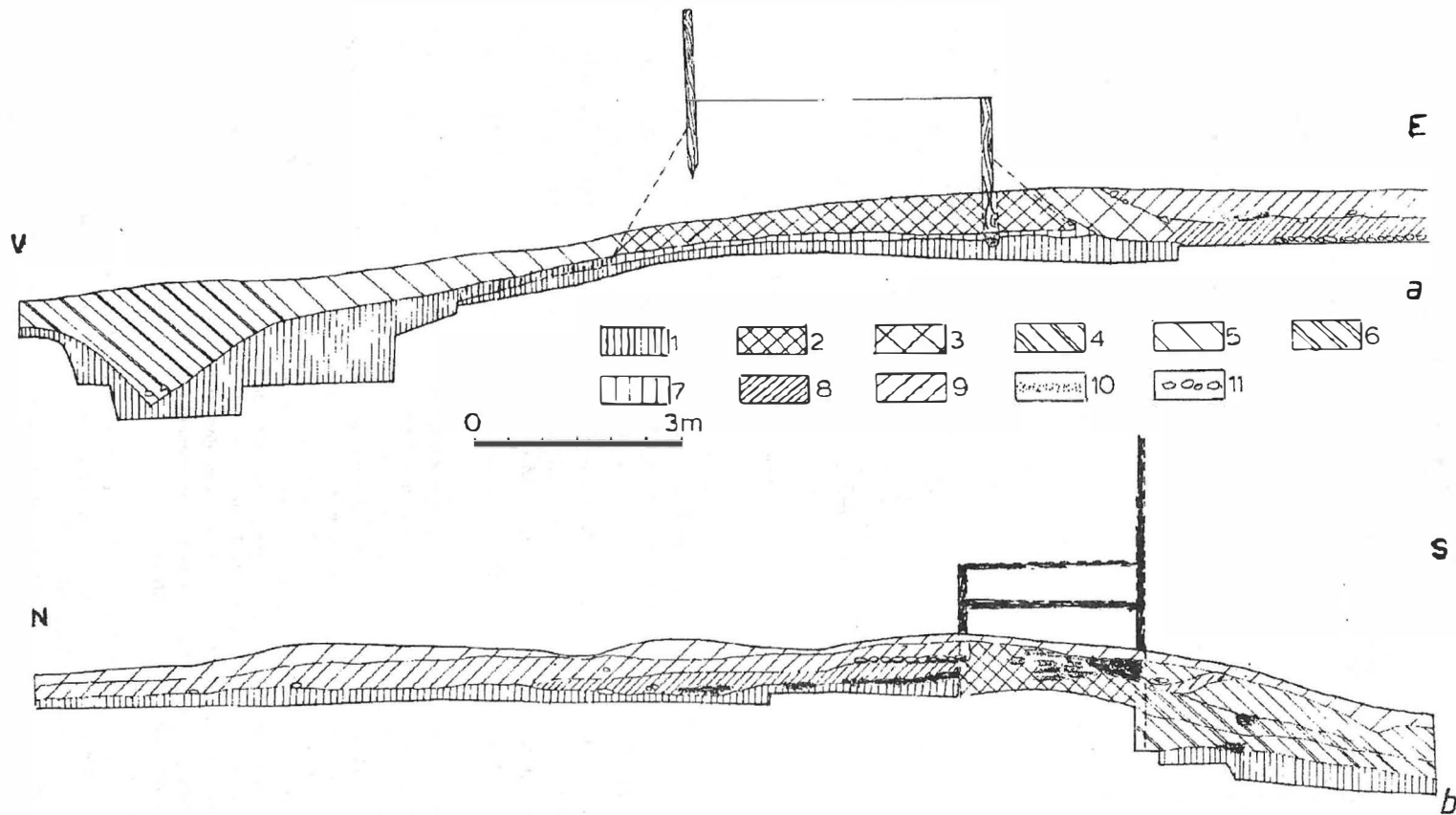


Fig. 3 a. Secțiunea peste latura de vest, S II, profilul de nord; b. Secțiunea peste latura de sud, S III, profilul de răsărit. Legenda: 1 pământ arabil; 2 pământul din *agger* în faza A I; 3 pământ din *agger* în faza A II; 4 pământ cu multe

fragmente de țigle sau chirpic ars; 5 pământ cu material ceramic sporadic, căzut pe berma; 6 chirpic și pământ; 7 humus antic; 8 strat de cultură A I; 9 Stratul de cultură A II; 10 arsură; 11 fragmente de țigle.

în S II se adâncește ceea ce putem presupune că era substructura unei barăci; din păcate, în secțiunea de 1,50 m și în condițiile specifice de sol brun-roșcat nu am putut identifica structura de lemn pe care o presupune o baracă. În stratul de cultură din presupusa baracă am descoperit un fragment de opaiț rotund, lucrat la roată, din pastă cenușie, databil în sec. III–IV p.Chr.⁶ (fig. 4/1).

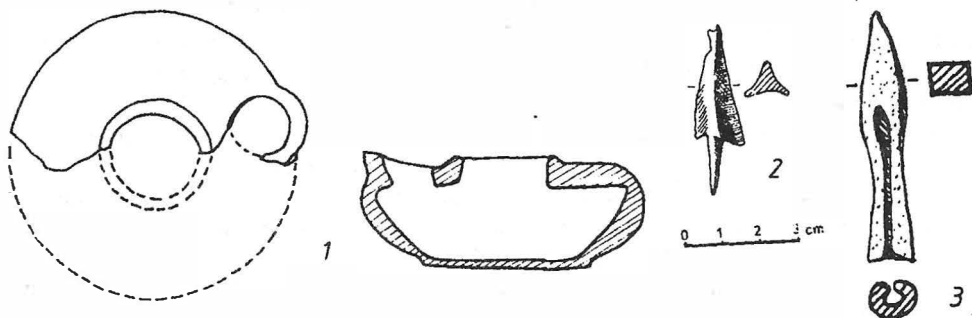


Fig. 4. Materiale arheologice descoperite în *castellum* A. 1 opaiț lucrat la roată; 2–3 vârfuri de săgeți și de suliță.

Pe latura de vest, berma este lată de 4,90 m, *fossa* este de 3,50 m lată și 1,80 m adâncă. În faza A I între marginea de vest a ceea ce ar putea fi pavajul de pietriș pe care era amenajată o podea de baracă și limita de vest a primei *fossa*⁷ este o distanță de 17,80 m, adică o jumătate de *actus*.

Secțiunea peste latura de sud a constituit o surpriză, căci pe latura aceasta, construită pe marginea cu pantă abruptă (cca 25 m diferență de nivel față de lunca largă a Cotmenii) a platoului a fost preferat un zid-palisadă (*Holz-Erdemauer*) și nu un *vallum* de pământ; aici nu a mai fost necesară o *fossa*, dar a fost amenajată o berma.

abandonat lagărul trebuie privită în funcție de constatarea făcută deja, privind o caracteristică a circulației monetare din castrare și *castella* din Dacia, (*Akten des 14. Internationalen Limeskongresses*, in Carnuntum, 1986, Viena, 1990, p. 813–814, fig. 2) și anume, pătrunderea sporadică a emisiunilor monetare ulterioare lui Alexander Severus, și o încetare cvasi totală a pătrunderii emisiunilor de după Philippus Arabs. Materialul arheologic descoperit este în măsură să facă din moneda lui Elagabal un îndepărtat *terminus post quem* pentru momentul încetării vieții în *castellum* A.

⁶ Opaiț lucrat la roată, pastă foarte compactă, aproape zgrunțuroasă din pricina nisipului destul de mare, cenușiu închis; d = 7,5 cm; h = 3 cm; Analogii la D. Ivanyi, LVI/8,4197, tip 22,4; E. Alram-Stern, in Carnuntum, 1989, nr. 599, p. 141,4; opaițul e specific regiunilor dunărene și se poate data în a doua jumătate a sec. III și sec. IV.

În studiul publicat în actele congresului Limes de la Aalen, 1983 (*Studien zu den Militärgrenzen Roms*, 13. *Internationalen Limeskongress Aalen*, 1983, Aalen, 1983, mai departe prescurtat *Militärgrenzen Roms*, II, p. 461), ne punem problema dacă faza A II a durat și paralel cu faza de cărămidă a lagărului B, pe care o considerăm a fi de datat doar în epoca definită de monedele descoperite și emise între Caracalla și Gordian III (textul nostru a apărut „corectat”, fără să se respecte sensul frazei: „Nous ne sommes pas encore en mesure d’établir si la deuxième phase A II cesse, ou le camp en terre continue à être occupé par une unité militaire pendant la période d’existence du camp en maçonnerie”). Evident, rezultatele cercetărilor noastre ulterioare au spulberat ipoteza pe care o elaborasem, privind apariția târzie a fortificației de cărămidă.

⁷ Având la dispoziție sume reduse, am renunțat să intersectez întreaga „vâlcea” din vestul *castellum*-ului de sud pentru a afla dacă a avut sau nu două șanțuri de apărare.

Și în această secțiune (fig. 3, b) există o primă fază terminată printr-un incendiu, ale cărui urme s-au întins în strat subțire (probabil a fost parțial îndepărtat); în stratul de cenușă și cărbune s-au descoperit puține resturi ceramice și zgură de fier; un strat de nisip galben, lat de 1–1,5 m marca *via sagularis* aparținând acestui nivel, pe ea s-au descoperit în afară de cărbuni și cenușă, bucăți de chirpic ars (strat gros de 6 cm); *Agger*-ul are lățimea maximă la bază de 3 m, spre nord e construit din pământ lutos brun-gălbui, iar spre sud pe o lățime de 1 m era alcătuit din pământ în care se evidențiau dungii subțiri paralele brun-închis (eventual, urme de *caespites*). Berma corespunzătoare acestei prime faze se află la –1,20 m adâncime și pe ea s-a răspândit în suprafață un strat de arsură cu mult chirpic.

La 0,20 cm deasupra drumului din spatele acestui zid-palisadă se află un strat de pietriș și urme de mortar lat de aproape 2 m – *intervallum* A II.

Zidul-palisadă a fost refăcut, în front pământul folosit conținea și bulgări de chirpic ars provenit din faza anterioară. Berma de astă dată nu a fost clar marcată în suprafață, dar este plauzibil ca ea să fi fost în partea superioară a stratului de pământ impregnat cu cărbune, peste care s-au prăbușit resturile incendiului final observat pe această latură a fortificației.

Din cercetările sumare în *castellum* A putem trage câteva concluzii: *castellum*, măsurat pe coama valului, este de 110 × 70 m, și a funcționat de-a lungul a două perioade, ambele terminate cu incendiu (s-ar putea ca incendiul din faza A I să nu fi fost general, deoarece nu pare să fi afectat și întărirea de pe latura de est – dacă nu cumva aici resturile lui au fost în întregime îndepărtate). Este remarcabilă folosirea celor două modalități diferite de construcție ale incintei pe latura de sud și pe cele de est, vest și nord. Cele patru secțiuni au relevat o seamă de probleme pe care urmează a le rezolva prin cercetări viitoare, dar din păcate nu au avut darul să ne aducă indicii clare despre data la care a fost construită prima fază; fortificația se pare că a fost în folosință o vreme, acum neprecizabilă, după domnia lui Elagabal.

Materialul ceramic este în general foarte fragmentar și nu prezintă caracteristici proprii unei perioade strict delimitată în timp. Pe teritoriul acestui *castellum* am descoperit câteva piese ce se pot încadra în categoriile de material folosite de arcași⁸ (fig. 4/2–3); desigur, prin secționarea elementelor de fortificație, nu am depășit faza de început a cercetărilor, așa încât este hazardant să facem mai multe considerații privind încadrarea cronologică și trupa care l-a construit.

CASTELLUM B

Ne-am concentrat cercetarea în *castellum* de cărămidă, deoarece programul de cercetare era determinat de natura culturii agricole, or, pe suprafața acestui *castellum* era cultivat grâu ce se recolta până la începerea campaniei arheologice și aveam

⁸ În secțiunea S XI (caroul II la –0,30 m) peste latura de est, lângă colțul de nord-est am descoperit un vârf de săgeată cu trei muchii, cu spin de înmănușare, caracteristic pentru arcul reflex – E. Erdmann, în *SaalburgJhb*, 33, 1976, p. 5–10; J. L. Davies, în *Britannia*, 8, 1977, p. 2 – iar în S III (caroul I, la –0,25) un vârf de fier masiv, fragmentar, dreptunghiular în secțiune, și cu tub de înmănușare, care trebuie să fi fost destul de lung, căci porțiunea păstrată are gaura foarte mică; ar putea fi un vârf de sulită de aruncat (*Wurfspeerspitze*) sau, mai puțin probabil, pentru mașini de aruncat – D. Baatz, BJ, 166, 1966, p. 205; W. H. Manning, *Catalog of the Romano-British Iron Tools, Fittings and Weapons in the British Museum*, 1985, pl. 85, 250, p. 175, tip 1.

libertatea de a săpa; ulterior prin înțelegerea pe care ne-a arătat-o primarul Marin Anca din com. Bârla, chiar în situația în care era interzis, suprafața acestui *castellum* nu a mai fost arată și cultivată, constituind, neoficial, o rezervație arheologică.

Castellum B a constituit în anii '40 obiect al cercetării lui Vasile Christescu, care a lucrat cu „premiliterii”, adică elevii din clasele mai mari conduși de învățătorul căpitan Marin Bădescu. Notele și materialele provenite din aceste cercetări nu ni s-au păstrat, pierzându-se la moartea profesorului Christescu.

Din amintirile foștilor muncitori am reținut că s-a săpat de-a lungul zidurilor, care la acea dată erau păstrate la o oarecare înălțime; se pare că a fost cercetat și colțul de nord-vest; din relatări am aflat că au fost descoperite numeroase monede, dar în afară de faptul că s-au păstrat o vreme la școala din sat și apoi la învățătorul Marin Dumitrescu, nu am izbutit să obținem alte informații; de asemenea, din descoperirile întâmplătoare strânse de prof. Nic. Tomescu și copiii din sat s-a alcătuit (prin anii '60) o nouă colecție la școală, despre soarta căreia nu mai există indicii (informație primită de la ing. Marian Dragomir Niculescu care își amintește că printre piese se aflau un sesterț Domitian, un vârf de „lance” și fragmente de marmură).

Deși săpăturile efectuate de V. Christescu se pare că nu au rămas descoperite, zidurile au constituit pentru săteni sursă de material de construcție, așa încât cu ocazia reluării cercetărilor am constatat că n-au mai rămas decât, pe alocuri, câteva cărămizi, și în general doar cele ce se aflau sub nivelul de călcare antic. În campaniile 1983–1985 am intersectat cele patru laturi cu o secțiune mediană S IV, orientată nord-sud și cu secțiunea S V latura de sud, iar cu secțiunea S X latura de est. Abia în campania 1987, având la dispoziție un fond de cercetare ceva mai mare, am putut trece la dezvelirea în suprafață a porții de pe latura de est, apoi a colțului de nord-est (1988) și am terminat de escavat poarta de nord. Începând cu campania 1989 am trecut la cercetarea în suprafață a clădirii comandamentului.

În condițiile în care tot solul este de culoare brun-roșcată, foarte dur și tasat, singura posibilitate de a înțelege planul unor construcții de lemn sau de cărămidă legată cu lut, distruse complet de gropi ce nu se pot delimita clar, a fost cercetarea, deosebit de migăloasă, în suprafață.

Elementele de fortificație sunt în general identice pe cele patru laturi: zidul de incintă a fost construit într-o groapă lată de 1,60–1,90 m, în care s-au așezat succesiv două straturi: nisip de Cotmeana și de pietriș de Vedea (râu care se află la o distanță de 3 km spre apus). Peste această pătură izolatoare s-a turnat mortar (este acel strat de „ciment” descris de V. Christescu, și descoperit de noi în secțiunea din 1973), în care s-au așezat cărămizi de fundație; doar în S IX am descoperit trei asize de cărămidă *in situ*, toate însă sub nivelul de construcție.

Nivelul de construcție B I* este marcat pe o lățime de 2,10 m de urme de mortar și sfărâmături de cărămidă la -0,75 m de nivelul actual (fig. 6); sub acest nivel de construcție fundația zidului, incluzând și stratul de pietriș pentru izolație era de 0,90 m. Suntem de părere că în prima fază de existență a zidului de incintă n-a fost construit un *agger* în spatele zidului, ci doar un drum de rond susținut pe stâlpi de

* Notăm fazele pentru fiecare *castellum individual*, căci ne lipsesc datele sigure pentru a putea stabili corelația lor cronologică.

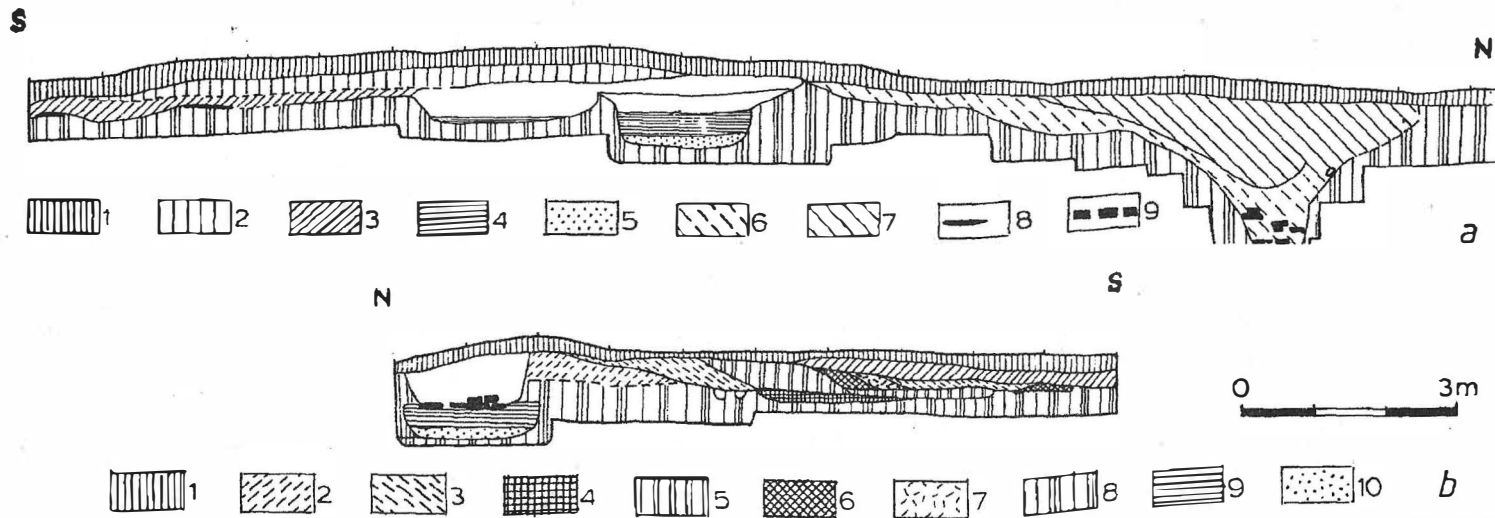


Fig. 6. a Secțiunea pe latura de nord, profilul de apus, Legenda: 1 pământ arabil; 2 strat de pământ cu material roman; 3 pământ brun-cenușos; 4 pietriș; 5 nisip; 6 dărâmatură din zid de cărămidă; 7 pământ negru din fossa I; 8 arsură; 9 țigle și cărămizi. b Profilul de răsărit în porțiunea din spatele zidului.

Legenda: 1 pământ arabil; 2 pământ brun-roșcat cu mortar și cărămidă sfărâmată; 3 pământ galben; 4 pământ cenușiu cu arsură; 5 pământ galben brun; 6 bucăți mari de mortar; 7 dărâmatură cu mortar și cărămizi; 8 pământul brun roșcat fără material arheologic; 9 pietriș; 10 nisip.

lemn, lat de maximum 3 m, cât sugerează gropile umplute cu pământ amestecat cu cărămidă, moloz și cărbune, surprinse în profilul de est al secțiunii S IV nord. În campania din 1984 și 1985 am considerat că într-o a doua fază de existență s-a construit un *Wehrgang* pe „contraforți”⁹ de cărămidă, fiindcă în partea de vest a secțiunii am descoperit groapa de fundație a unui zid; groapa a fost săpată, fără legătură directă cu zidul de incintă; abia prin cercetarea în suprafață am putut descoperi elementele necesare pentru a deduce că zidul scos, perpendicular pe incintă, era de fapt zidul lateral al turnului de răsărit al porții de nord. Este foarte sigur că groapa de fundație pentru turn a fost săpată după ce s-a săpat cea pentru zidul de nord al *castellum*-ului, fiind mai puțin adâncă și mai îngustă decât aceasta, dar din observațiile făcute în celelalte secțiuni, nu se poate considera că și fundația de cărămidă a turnului a fost construită ulterior și doar adosată celei de curtină.

Sub drumul de rond era un strat de pământ brun care fusese depus peste un strat de arsură pe care l-am notat B₀. Nivelul de călcare B I din interiorul fortificației s-a păstrat, fiind marcat, în suprafață, de pietriș amestecat cu mortar; peste acest „pavaj” este căzută cenușă și un material arheologic relativ mai bogat. La un moment dat, poate ca urmare a unei distrugerii, care să fi provocat incendiul, sistemul de drum de rond pe stâlpi de lemn sau „contraforți” de cărămidă¹⁰ a fost abandonat și s-a construit în spatele zidului un *agger* lat la bază de 4,40 m, din straturi succesive de pământ brun și brun-roșcat.

În vecinătatea zidului și a *agger*-ului s-a păstrat nederanjat cel de-al doilea nivel de existență – B II – al fortificației. Resturile unui incendiu anterior au fost acoperite cu un strat de lut galben, gros de 15 cm, pentru a crea acest nou nivel de călcare. Stratul de cultură ce s-a constituit pe acest nivel de călcare este de culoare neagră, și are suficient material ceramic în el.

Din păcate spre interiorul lagărului stratul de pământ de peste depunerea arheologică este atât de redus, că prin arături și fertilizarea solului aceasta a fost aproape complet răscolită. Datorită distrugerilor moderne nu putem ști de unde provine marea cantitate de pietriș din zona *agger*ului, dar suntem înclinați să presupunem că a rezultat de la o *via sagularis* și mai târzie.

Zidul de pe latura de sud (S IV, sud) este construit în același sistem ca și pe latura de nord. S-au păstrat trei cărămizi din prima asiză de peste pietriș și mortar; dimensiunile cărămizilor sunt 44 × 29,5 × 5 cm; nivelul de călcare se află cu 24 cm peste aceste cărămizi. Și în această secțiune se află sub nivelul de construcție al zidului un strat gros de cărbune și cenușă. Incendiul a afectat o mare cantitate de material lemnos. Peste stratul de incendiu este depus un pământ brun-ruginos și un strat de pietriș fin de Cotmeana, peste care s-a construit un pavaj de cărămizi prinse în mortar, păstrat pe o lățime de 2,20–2,30 m la nord de zidul de incintă; pavajul a fost distrus de groapa recentă de extragere a cărămizii.

Parțial s-a păstrat și zidul de nord al turnului de la poarta de pe latura de sud, care era 4,85 m în spatele zidului de incintă.

Remarcabil este faptul că stratul de incendiu B₀ nu se întinde decât sub turnul porții, mai spre nord fiind ori foarte superficial, ori îndepărtat în faza ulterioară.

⁹ *Militärgrenzen Roms*, III Stuttgart, 1987, fig. 4, și Raportul de săpături pentru campania 1981, prezentat la sesiunea națională de la Brașov.

¹⁰ Pentru a da un răspuns la această întrebare am escavat o suprafață paralelă cu zidul de incintă pe latura de est; o groapă, lată de 0,60 m, pe fundul căreia s-a păstrat o cărămidă, ar putea să fie rezultatul demontării unui zid de susținere a drumului de rond, sau al unei platforme de curtină; putem lua în considerare că aceste ziduri de susținere au fost demantelate chiar cu ocazia construirii *agger*-ului.

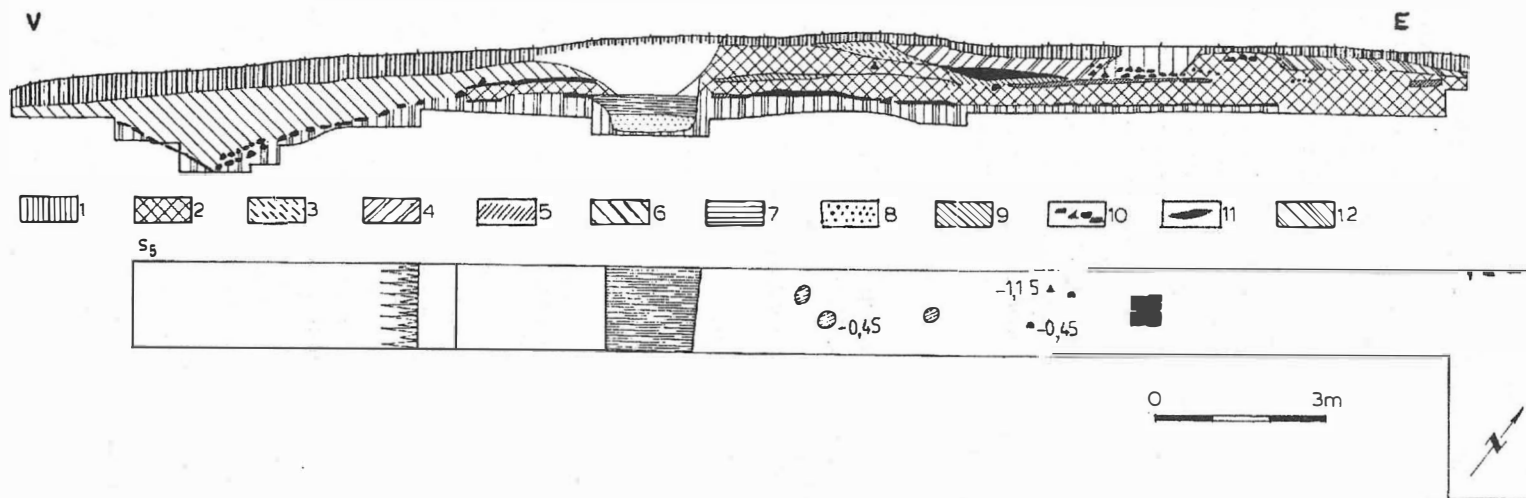


Fig. 7. Profilul secțiunii pe latura de vest, peretele de nord. Legenda: 1 pământ arabil; 2 pământ brun-roșcat; 3 pământ brun închis; 4 pământ afânat; 5 pietriș

de pavaj; 6 umplutura șanțului; 7 pietriș; 8 nisip; 9 mortar de var și pietriș; 10 fragmente de țigle și cărămizi; 11 arsură; 12 strat de cultură roman.

Doar în secțiunea peste latura de vest (fig. 7) am obținut precizări despre faza B₀, pe care am considerat-o inițial un strat de incendiu de defrișare, pentru a face loc fortificațiilor; în secțiunea S V, am observat că peste podzolul fără urme arheologice este un strat de pietriș pe care s-a răspândit cenușă și cărbune; la acest nivel exista deja berma și *fossa*. Zidul de incintă nu putea exista deoarece, chiar dacă față de nivel groapa de fundație a zidului se adâncește 0,70 m, ea este umplută cu cele două straturi succesive de pietriș, asizele de cărămidă ar fi trebuit să înceapă doar la nivelul de călcare; deci considerăm, ca mai plauzibil, că în această fază B₀ să fi funcționat un sistem de zid-palisadă de lemn și pământ în a cărei structură își vor fi găsit rostul trei stâlpi, ale căror gropi s-au evidențiat în solul virgin, prin pământul amestecat cu cărbune și chirpic ars. Putem presupune că stratul de pământ galben care acoperă resturile de arsură a provenit tocmai din aplatizarea forme anterioare de fortificație.

Dacă zidul de incintă nu fusese construit încă, berma exista deja la nivelul la care în interiorul zidului-palisadă exista un nivel de pietriș, peste care a căzut arsura. În stratul de cenușă și arsură, am descoperit un fragment de fibulă Almgren 16¹¹ (fig. 8/1), databilă la începutul sec. II.

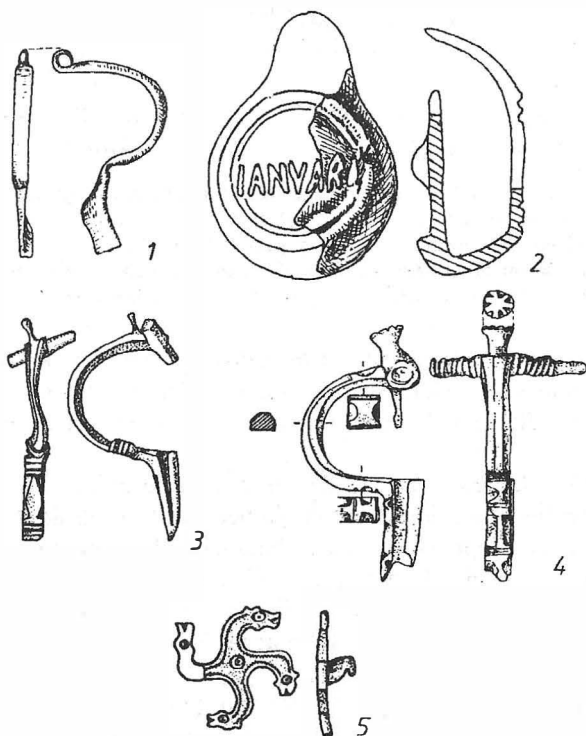


Fig. 8. Materiale arheologice descoperite în *castellum* B.

¹¹ Fibulă de bronz, fragmentară – corpul puternic curbat, din bandă în secțiune dreptunghiulară latura superioară ușor curbată, închidere cu resort, portagrafă plină, h = 5,5 cm, Almgren, 16; datată la sfârșitul sec. I – începutul sec. II; descoperită în S V, caroul 18 la –1,15 m. O. Almgren, *Studien über nordeuropäischen Fibelformen*, Leipzig, 1923, p. 1. 1, p. 16; A. Böhme, *SJ*, 29, 1972, p. 1. 5, p. 315; D. Popescu, *Dacia*, 5–6, 1935–1936, p. 241, fig. 1/7.

Zidul de incintă pe latura de vest va fi construit în aceeași tehnică și tot într-o groapă de fundație în care s-au pus cele două straturi de nisip și pietriș. Acest gen de fundație a fost conceput pentru că solul, deși compact, nu este permeabil și cărămida din fundație ar fi fost distrusă de umezeală; nisipul asigură totodată și stabilitatea și soliditatea construcției; groapa de fundație s-a săpat de la un nivel de călcare – B I – amenajat la 0,20–0,25 m peste stratul de arsură – B₀. Considerăm că acum se înalță și nivelul bermei cu circa 0,30 m față de cel anterior; nici în această fază nu s-a

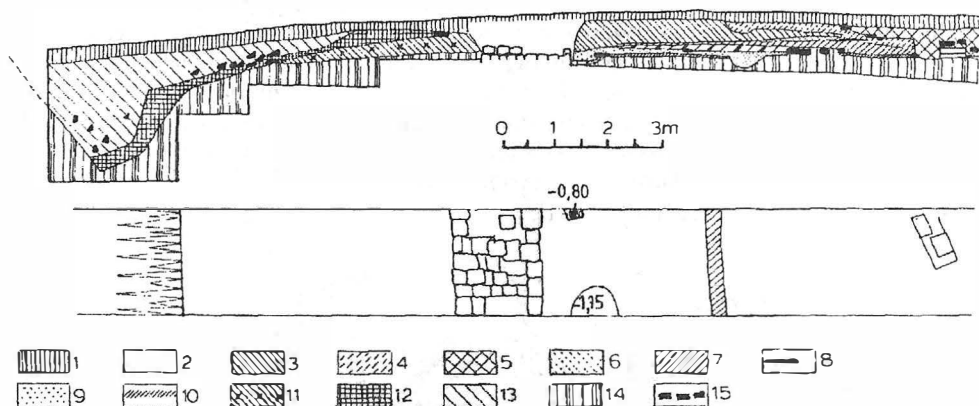


Fig. 9. Profilul secțiunii S X, peste latura de est. Legenda: 1 pământ arabil; 2 groapă de scoatere a zidului; 3 pământ din *agger*; 4 pământ amestecat cu cenușă și cărbune; 5 pământ brun cu material roman; 6 pământ cenușos; 7 nivelul de călcare din pietriș și pământ bătut; 8 arsură; 9 pământ afânat cu cenușă și cărbune; 10 lut; 11 pământ brun-roșcat cu material roman; 12 pământ cu dărâmătură; 13 umplutura *fossae*-i; 14 pământ viu; 15 cărămizi sau cărămizi nearse.

construit încă un *agger* de pământ. Ca și în faza anterioară, spațiul de sub drumul de rond, pe care trebuie să-l vedem susținut tot pe stâlpi de lemn, nu era umplut cu pământ, deoarece un alt strat de cenușă se observă peste acest al doilea nivel, chiar până la zid.

Etapa a doua a lagărului cu zid de cărămidă este evidențiată prin construirea unui *agger* din pământ brun, amestecat cu galben, lat la bază de 4,40 m. Momentul refacerii – B II – poate fi aproximat, dacă fibula databilă în prima jumătate a sec. III, descoperită în S V¹², în pământul din care este alcătuit *agger*-ul, nu este o pătrundere ulterioară, pe care să nu o fi sesizat. Berma fazei anterioare va fi folosită și pe parcursul acestei a doua etape, deoarece pe această bermă se află resturi de la dărâmarea finală.

Secțiunea pe latura de est (fig. 9) a dezvelit zidul de incintă, cu prima asiză de cărămizi din fundație păstrată, pe lățimea de 1,60 m. Resturile fazei B₀ au constatat dintr-un strat de pământ brun-galben, amestecat cu chirpic, pe primii trei metri din spatele zidului, și chirpic în strat masiv mai spre vest.

¹² Fibulă de bronz în formă de T, cu balama, arcul triunghiular în secțiune, cu un cap de formă tronconică, îi lipsește doar acul, h = 5,4 cm, datată la sfârșitul sec. II – începutul sec. III; analogii Copăceni – D. Popescu, *Dacia*, 9–10, 1941–1945, nr. 61–62; I. H. Crișan, *ActaMP*, 3, 1979, p. 299–300, pl. VIII/4; E. Riha, *Forschungen in Augst*, 3, 1979, tip 6. 3, p. 16.

Fossa exista deja și avea o deschidere de 4,50 m; berma fazei B₀ era cu cca 1 m mai lată, în cazul în care zidul-palisadă, avea frontul sub zidul de cărămidă, pe care nu l-am secționat pentru că s-au păstrat *in situ* toate cărămizile primei asize din fundație. Din structura drumului de rond, credem că făcea parte groapa de stâlp, umplută cu cărbune și pigmenți de pământ ars, cu diametrul de 0,70 m.

Pe berma din această fază, în fața porții de pe latura de est, am descoperit un sestert emis de Traian¹³. Moneda poate constitui un reper în datarea fazei inițiale a fortificației B₀.

Trei stâlpi cu diametrul între 0,30–0,60 m se alinează pe direcția stâlpului pe care l-am considerat a fi al palisadei; este de crezut că acești trei stâlpi sunt ai unei barăci la distanța de 7,50 m de palisadă.

Zidul de incintă în faza B I nu are *agger*, ci un drum de rond, lat de 2,90 m, *via sagularis* din pietriș este lată de 5,9 m. Berma corespunzătoare este lată de 3,90 m.

Trebuie să constatăm că *fossa* nu se află la aceeași distanță de zid pe toate laturile; lățimea bermei pe latura de nord este de 5 m, pe cea de vest de 4 m, iar pe latura de sud de 10 m. Deschiderea primului șanț de apărare este de 4,20–4,50 m, dar adâncimea variază între 1,90 și 2,30 m, probabil datorită faptului că a fost succesiv curățit pe parcursul unei perioade îndelungate; doar pe latura de vest adâncimea față de nivelul primei berme este de 1,40 m. Numai din cauză că fondurile de săpătură au fost întotdeauna „modeste”, nu ne-am îngăduit să le cheltuim pentru a intersecta și cea de a doua *fossa*, pe care am sesizat-o printr-o semisecțiune în prelungirea secțiunii S IV, nord.

PORTA PRINCIPALIS SINISTRA

În campania 1987, cu un fond de cercetare sporit, am putut trece la dezvelirea porții de pe latura de est¹⁴ (fig. 10). Am ales ca sistem de săpătură carourile cu latura de 4 m, cu profile de 1 m între ele; în absența oricăror mijloace mecanice pentru evacuarea pământului, a trebuit să găsim modalitatea de a-l depozita fără să cheltuim prea multă muncă și, deci, bani.

Zidul de incintă și poarta, flancată de două turnuri pătrate, s-a descoperit numai în negativ, deoarece au fost complet demantelate. La baza șanțurilor de fundație s-a mai păstrat în grosimi variabile pietriș și nisip. Fundația a fost săpată neîntrerupt și în zona porții, ceea ce ne face să credem că a existat o structură de cărămidă pentru prag.

Turnurile porții sunt de dimensiuni inegale; turnul de sud are dimensiuni exterioare 5,5 × 5,5 m; turnul de nord este doar de 4,7 × 5,5 m (frontul turnului este mai redus, ca lungime, decât al turnului de sud). Turnurile au un ieșind de 0,60 m față de linia exterioară a incintei¹⁵. Lățimea fundației zidurilor turnurilor este de 1,05–1,10 m; spațiul interior al turnului era foarte redus, și nu putem considera că era o încăpere propriu-zis, ci probabil adăpostea o scară de acces la nivelurile superioare. În turnul de sud am sesizat două momente de folosire – primul nivel din turn coincide cu cel

¹³ Sestert în stare proastă de conservare, descoperit în S XII, caroul 8,50, la -0,95m; av. Traian spre dr, rev. împărat călare; AE, 17,95 g, 32 mm; indentificat de prof. Bucur Mitrea.

¹⁴ Înainte de a fi cercetat *principia*, am fost înclinați să credem că pe această latură a fost *porta praetoria*. Raportul de săpături pentru campania 1989, prezentat la sesiunea națională de la Sibiu.

¹⁵ Trebuie avută în vedere situația decurgând din păstrarea tuturor zidurilor doar în negativ și măsurarea elementelor făcute la nivelul fundațiilor – gropilor de scoatere a zidurilor.

din afara porții, din momentul de construcție al acesteia, al doilea nivel se află cu 15–20 cm mai sus, iar peste el se află un pământ ars la o temperatură atât de ridicată că a primit o culoare liliachie; acesta este temeiul pentru care socotim că în interiorul turnului exista în afară de planșee de bârne și scânduri și o scară de lemn.

Pragul porții se află la 1,10–1,20 m, spre interior, față de frontul turnurilor.

Turnurile au fost acoperite cu țigle – *tegulae hamatae* –, descoperite în mare cantitate în S XIV.

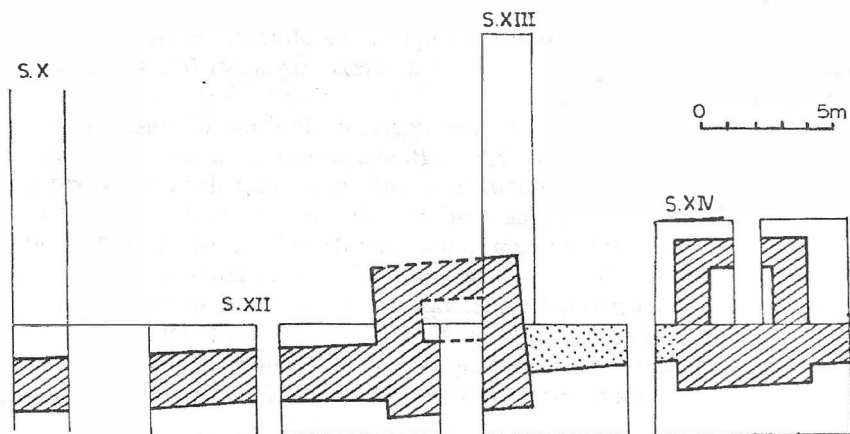


Fig. 10. Planul porții de est.

Cercetările în zona porții de est ne-au arătat o dată în plus faptul că pe locul *castellum*-ului B, anterior construirii fazei de cărămidă, a existat o fortificație de lemn și pământ, ale cărei urme incendiate nu au fost îndepărtate peste tot.

Pe nivelul de călcare de deasupra pământului viu am descoperit o cantitate de pământ ars, care dovedește că în zona zidului-palisadă au fost folosite cărămizi nearse, *lateres*, de 28–30 cm lungime și 10 cm grosime, care s-au prăbușit pe nivelul de călcare cu ocazia unui incendiu, când au și suferit arderea. Nu deținem suficiente elemente pentru a trasa planul fortificației de lemn și pământ și a-i stabili caracteristicile constructive. Moneda de bronz emisă de Traian este un element de datare pentru faza de lemn și pământ și în același timp un *terminus ante quem* pentru faza de cărămidă.

Poarta de cărămidă a funcționat de-a lungul a două momente cronologice: primul moment este sfârșit cu un incendiu, urmat de o refacere pe același plan; în stratul de depunere cu resturile aplatizate ale fazei B I am descoperit fragmentul unui opaiț produs de oficina *IANUARI* (fig. 8/2); caracterul literelor și absența ligaturii –RI, precum și aspectul îngrijit al formei și pasteii, fixează opaițul la începutul seriei de producție al acestui atelier¹⁶.

¹⁶ Opaiț fragmentar din pastă gălbuie, fină, cu angobă bej-roșcată, descoperit în S XIII, caroul 6–8, la –0,65 m, în pământul cu cenușă de la vest de turnul porții. Oficina unui *Ianuari* funcționează în Italia în prima jumătate a sec. II; ateliere independente cu aceeași firmă apar în Pannonia, Moesia Inferioară și Dacia având o perioadă lungă de producție în tot sec. II și începutul sec. III. Exemplarul găsit de noi poate fi datat la mijlocul sec. II. N. Gostar, *Arh. Mold.*, 1, 1961, p. 183, 193; D. Alicu, *Dacia*, N. S., 20, 1976, p. 205; M. Cicikova, *Izvestiia Sofia*, 37, 1987, p. 169–170.

Intrarea în *castellum* a fost complet distrusă prin exploatarea sistematică a cărămidilor din ziduri. O singură cărămidă *in situ* s-a păstrat, imediat lângă turnul de nord, ea poate face parte din prag sau mai degrabă din flancul porții propriu-zise. Indiferent dacă a existat o poartă cu două canaturi, sau o poartă ghilotină, ea trebuia încastrată într-un ancadrament de zid adosat turnurilor. Profilul de vest indică faptul că la distanța de 2,60 m de latura turnului de sud a putut exista un zid de cărămidă, al cărui negativ să fie groapa modernă (de scoatere?) plină cu dărâmături, ce ajunge până la nivelul fundațiilor. Acesta ar putea fi un zid despărțitor al pasajelor porții, care erau inegale ca lățime: cel nordic mai îngust, rezervat circulației pietonale, iar cel sudic vehiculelor; în cazul că groapa nu a scos un zid roman, poarta avea lățimea totală de 5–5,50 m; prima intrare pe poartă a fost nivelată și acoperită cu un strat de lut galben, gros de 20–30 cm, peste care a fost cea de-a doua cale de intrare pe poartă.

Numai cercetările din S XIV au atins și problema drumului de rond, care în faza B I putea fi lat de 1,33 m lângă zid; alături era *via sagularis* constând din pietriș gros de 7–10 cm. Abia după această fază se va construi un *agger* din pământ, care este lat atât cât a fost și turnul. Stratigrafic se confirmă observațiile făcute pe celelalte laturi, și putem data momentul la sfârșitul sec. II și începutul sec. III p.Ch. (vezi nota 12).

Socotim că această constatare trebuie subliniată în mod special, căci în literatura română de specialitate este foarte frecventă impresia că toate *castella* de pământ au avut *vallum*, iar în faza de piatră – cea de cărămidă în zonele fără piatră de construcție – se folosește ca *agger*. Or, cel puțin pentru o parte din *castella* din Dacia se poate constata că prima fază a fost un zid-palisadă, iar la refăcerea în piatră s-a recurs la un drum de rond susținut pe stâlpi de lemn sau zidiți; faptul are analogii în provinciile germane, unde *Holz-Erdemauer* este foarte răspândit, tocmai pentru că nu peste tot erau la dispoziție gliile de iarbă¹⁷.

POARTA DE NORD

Secțiunea mediană peste laturile de nord și sud a fost trasată tocmai pentru a surprinde și porțile. După cum am spus (vezi mai sus), numai prin simpla secționare am ajuns la ipoteza falsă că zidul demantelat făcea parte dintr-un sistem de suporturi ale *Wehrgang*-ului; numai prin săpături în suprafață am obținut datele necesare pentru a determina planul porții.

Zidurile interioare ale turnurilor sunt în întregime demolate, iar gropile de fundație sunt mai înguste și mai puțin profunde decât ale zidului de incintă. Nivelul de construcție al turnului de vest este marcat de un strat de pietriș, amestecat cu mortar; sub acest strat se aflau două cărămizi, rămase pe loc din faza B₀.

Agger-ul construit târziu este pe această latură lat la bază de 5,70 m, cu 2,50 m mai lat decât turnul (fig. 11).

În 1988 am săpat în suprafață și colțul de nord-est al lagărului (fig. 12). În toată suprafața cercetată zidurile au fost distruse, traseul lor fiind stabilit datorită straturilor de pietriș din fundații. Este de subliniat că lățimea gropilor de fundații nu este riguros

¹⁷ Anne Johnson, *Roman Forts of the 1st and 2nd centuries AD in Britain and the German Provinces*, Londra, 1983, p. 62; I. Bogdan Cătănicu ActaMN, 26–30, 1989–1993, p. 63.

aceeași, nici chiar pentru aceeași latură. Colțul a fost rotunjit și, probabil, zidul era mai gros decât pe curtină, lățimea fundației fiind de 2 m. O particularitate a sistemului de trasare a laturii de răsărit ne-a fost relevată aici, unde groapa de fundație așternută cu pietriș și nisip era mai lungă decât colțul cu câțiva metri – greșeală sau schimbarea planului inițial al fortificației?

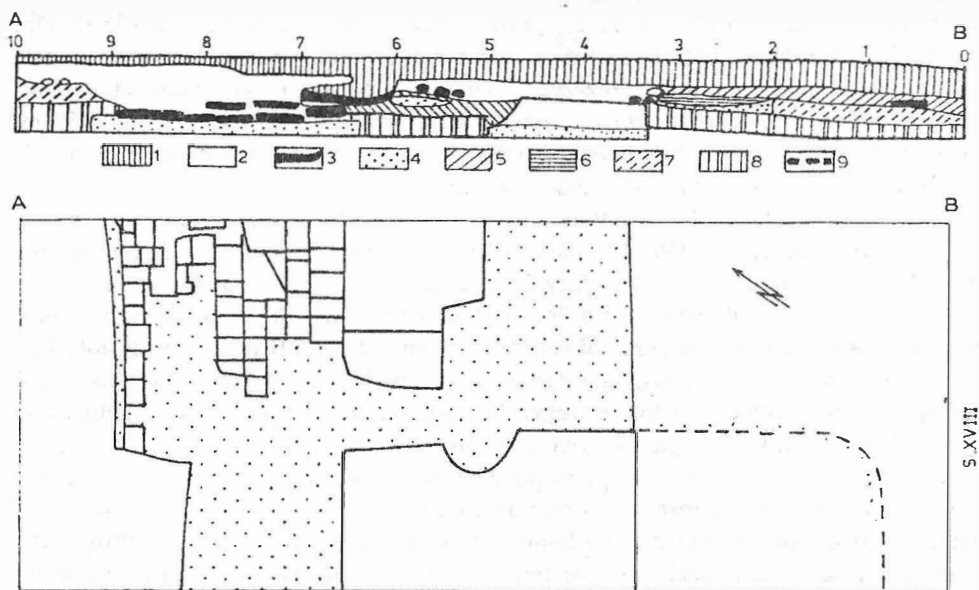


Fig. 11. Poarta de nord, secțiunea S XVII, și profilul prin turnul de vest al porții. Legenda: 1 pământ arabil; 2 groapă de scoatere a zidului; 3 pământ negru; 4 pietriș; 5 pământ brun cu material roman; 6 pământ cenușos; 7 strat de cultură roman; 8 podzol; 9 cărămizi.

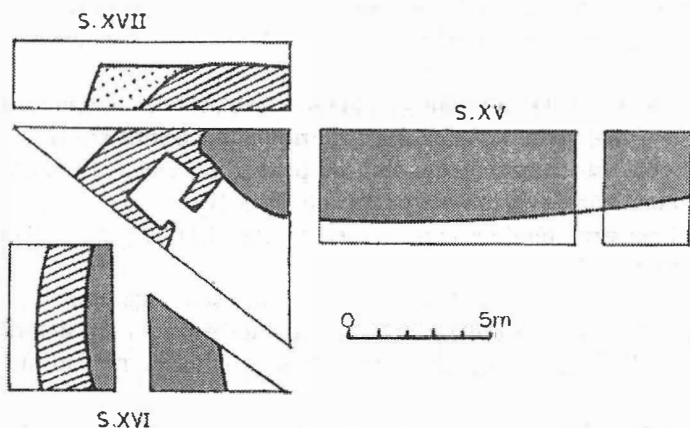


Fig. 12. Planul colțului de nord-est al *castellum*-ului B.

Turnul de colț este patrulater în spatele colțului rotunjit, după bunul obicei roman. Încăperea din turn este 2,40–2,60 × 1,50 m; nivelul în turn este marcat de câteva cărămizi și țigle așezate la –0,47 m. Deoarece stratul de pietriș al laturii de sud-vest este întrerupt pe o distanță de 1 m, considerăm că aici era practică o intrare în turn. Turnul este înglobat în *agger*-ul mai lat de ambele părți. *Agger*-ul a fost construit peste faza cu drum de rond suspendat, fără umplutură de pământ sub el, căci și aici sub *agger* era un strat de pietriș, pe care erau urme de locuire.

Demn de remarcat că pe *via sagularis*, sub cărămizile și țiglele care marchează sfârșitul locuirii în *castellum* am descoperit o fibulă¹⁸ (fig. 8/3), care se datează în al treilea sfert al sec. III; deci, avem deja un indiciu, care n-a rămas singular în cursul cercetărilor ulterioare, că viața în *castellum* nu încetează *nicidecum la Philippus Arabs*, *ba dimpotrivă continuă și după abandonarea oficială a provinciei*¹⁹.

PRINCIPIA

În vara anului 1989 am început cercetarea prin suprafețe prelungi S XX, S XXI de 3 × 15 m și S XXII de 7 × 15 m, cu profile perpendiculare care alcătuiau casete 3 × 3. Sistemul mi s-a părut singurul aplicabil în situația în care nu aveam posibilitatea îndepărtării pământului altfel decât cu lopata. În 1990–1992 am efectuat secțiunile SXXIV–SXXVI, astfel trasate ca să cuprindă întreaga suprafață pe care consideram că se întinde edificiul.

Pe direcția est-vest *principia* sunt late de 29,80 m, incluzând și grosimea zidurilor în măsurători, iar pe direcția nord-sud, lungimea este de 31,5 m.

Imediat sub stratul de pământ arabil gros de 0,30–0,40 cm apare stratul de ciărmătură; numai pe alocuri s-a păstrat și nivelul de călcare roman, care în cea mai mare parte a fost îndepărtat prin arăturile din ultimele decenii. În general zidurile din *principia* au fost scoase, traseul lor păstrându-se doar prin stratul de pietriș pus la baza gropii de fundație, pentru a asigura drenajul și salubritatea construcției. Doar în câteva

¹⁸ Fibulă de bronz, argintată, cu balama, arcu hexagonal în secțiune, la întâlnirea cu piciorul sunt trei dungi proeminente; piciorul ornat cu un romb, încadrat de linii orizontale; brațul scurt, cap fragil; tipul apare în sec. III și evoluează spre fibule cu bumbi în formă de ceapă; descoperită în S XV, 1988, caroul I, la –0,35 m; D. Popescu, *Dacia*, 9–10, 1941–1945, pl. 7/70–71 cu loc de descoperire necunoscut; E. Riha, *op. cit.* pl. 49, nr. 1437.

¹⁹ Dacă atunci când V. Christescu a exploatat istoric implicațiile tezaurului descoperit la Ionești Govorii (Istros, I, 1934, p. 75) și a tras concluzia că monedele din tezaur, emise între Septimius Severus și Gordian III (revizuire făcută de B. Mitrea, *SCN*, 4, 1968, p. 198 sqq.), ar coincide cu perioada de funcționare a „limesului” transalutan, concluzia sa putea fi motivată de faptul că cercetarea sistemului defensiv se afla în faza de preocupare științifică teoretică, acum, după ce s-au înmulțit cercetările, atât pe linia Oltului, cât și pe cea transalutană, este de neînțeles că se mai susține abandonarea liniei de fortificații transalutane la Philippus Arabs cu aceleași argumente (C. Vlădescu, *Fortificațiile romane din Dacia Inferior*, Craiova, 1986, p. 98–99).

Nu socot că argumentele noastre (*Evolution*, p. 32–37 și 53–54; *ActaMN*, 21, 1984, p. 137–140; *Militärgrenzen Roms*, III, p. 461–467) adăugate celor aduse de B. Mitrea (*op. cit.*) trebuie să fie considerate absolute și convingătoare, dar expedierea lor fără a le discuta, fără a aduce argumente obiective mai bine fundamentate (Gudea, *Militärgrenzen Roms*, III, 1986, p. 497), denotă o lipsă de metodă științifică și, în fond, o desconsiderare a scopului oricărui cercetări – apropiere progresivă de cunoașterea unui fenomen istoric, a unui monument complex.

puncte s-au păstrat cărămizile din ultimul rând de peste fundație, iar în câteva locuri chiar șase așize de cărămizi. Toate dimensiunile vor fi deci ușor aproximative, dat fiind că pietrișul depus în groapă are dimensiunea acestuia, nu întotdeauna de aceeași lățime. Lățimea medie a fundației este de 1,09 m.

Curtea este $27,2 \times 12,70$ m și dacă luăm în considerație faptul că în S XXIII am descoperit două „baze” de cărămidă, eventual pentru un *porticus*, atunci și urmele sporadice de pietriș din S XXVI pot proveni tot de la portic. Putem chiar să ne imaginăm că, într-o a doua fază, aripa de vest s-a închis cu zid (dat fiind că pietrișul nu este discontinu, în această secțiune).

Curtea propriu-zisă avea dimensiuni $18 \times 12,70$ m, iar porticul pe laturile de est și vest de 3,70 și respectiv 4 m. Nivelul de călcare în curte este la $-0,40$ – $-0,50$ marcat de un strat de pietriș. Pe acest pavaj s-a descoperit o fibulă argintată târzic²⁰ (fig. 8/4).

Bazilica este 8,50 m lată și 27,20 lungă. În zona centrală s-au păstrat două fragmente de zid, cu cărămizi alunecate de pe locul lor și care ar putea alcătui o parte dintr-o platformă – tribunal sau pentru o statuie imperială. În colțul de nord-vest al bazilicii am descoperit o groapă de pivniță, $1,50 \times 2,50$ m, umplută cu tencuială, pământ cu fragmente de cărămidă și multă arsură cu cărbunc; fundul gropii este marcat de pământ gălbui adus. În umplutura gropii s-au descoperit câteva bucățele de bronz de la aplice de centură. Adâncimea gropii est 1,60 m sub nivelul antic. Groapa a fost căpăcuită cu un strat de lut gros de 0,40 m; se pare că zidul de cărămidă a fost construit după ce a fost umplută groapa, căci cărămizile au alunecat peste stratul de lut.

Cea de-a treia parte a edificiului este încă insuficient săpată, așa încât nu putem desluși divizarea ei. În SXXIV am avut surpriza ca distrugerile să fie mai mici și să descoperim pavajul de peste hipocaustul secționat în 1984. Deci, partea de răsărit a încăperilor din nordul clădirii era încălzită.

Consider necesar să amintesc faptul că hipocaustul a avut două faze diferite de existență. De asemenea este remarcabil că doar jumătatea de nord a încăperilor a avut pavajul așezat pe *pilae*, iar jumătatea de sud se sprijinea pe pământ. În încăperile cu hipocaust (probabil două) s-a construit un zid orientat est-vest, median, care s-a păstrat pe o înălțime de 0,50 m, fiind alcătuit din șase rânduri de cărămizi, zidul se pare că este alcătuit dintr-o singură lățime de cărămidă și este lat doar de 0,30 m.

Cărămizile sunt legate cu pământ, deși în partea superioară este folosit mortarul. Pandantul acestui zid secondează la 0,60 m zidul de nord din *principia*, fiind limita la care se inseriază *pilae* de susținere ale pavajului; substructura pentru pavaj s-a păstrat parțial, acoperind o suprafață de cca 15 m².

Dimensiunile cărămizilor diferă: $22 \times 26,5$; $42 \times ? \times 6$; $30 \times ? \times 6$ cm. Pavajul încăperilor trebuie c-a fost construit din cărămizi de $56 \times 56 \times 6,5$ cm și $36 \times 36 \times 7$ cm, cum sunt cele două păstrate pentru că au alunecat într-o zonă în care s-a prăbușit pavajul. Construcția de hipocaust se desfășoară pe o lungime de 10,10 m și

²⁰ Fibulă de bronz, argintată, arcul masiv, poligonal în secțiune, ornat, cu spirală și buton masiv tronconic, pe a cărui parte superioară este incizată o stea cu 7 brațe, picior decorat. Face parte din tipul de fibule cu brațe lungi, care au în general balama – analogie cu o astfel de fibulă de la Apulum–Partos (I. H. Crișan, *op. cit.* p. 299, pl. X, 11); A. K. Ambroz, *Arheogiia SSSR*, Moscova 1966, p. 72–73); este un exemplar mai evoluat decât cel descoperit la Mătăsaru, tot cu resort și cu piciorul decorat în același mod (Gh. Bichir, *Thraco-dacica*, 2, 1981, fig. 1/8).

Fibula a fost descoperită în S XXVI, 1992, carou 12,90, la $-0,40$ m.

pe lăţimea de 3 m. Lăţimea încăperilor din nordul clădirii este de 6,40 m; un zid orientat nord-sud, păstrat de asemenea pe o înălţime de 0,50 m, despărţea în două zona cu hipocaust.

Zidul este construit din cărămidă de culoare roşie, bine arsă şi foarte dură şi dintr-o altă specie de cărămidă de culoare gălbuie, friabilă. Grosimea zidului este de 0,60 m; paralel cu acest zid la -0,85 m se află un fel de pavaj din sfărâmatură de cărămidă; nu putem şti ce va fi fost acest pavaj, lat tot de 0,60 m, care însoţeşte la cca 0,20 m zidul nord-sud; nu este exclus ca să fie traseul fundaţiei unui zid de cărămidă anterior.

Dacă analizăm elementele pe care le deţinem în acest moment, putem presupune că şi la Urluieni *principia* aveau cinci încăperi, *aedes* ar putea să fi fost, în cazul unei simetrii perfecte de $6,40 \times 5,50$ m.

În secţiunea S XXV se pot face cele mai complete observaţii privind stratigrafia în *principia*. Nivelul inferior se află la -1,20 m şi pe el se află răspândită o cantitate mare de cenuşă şi cărbune. Nu putem preciza dacă acest strat este rezultatul unui incendiu sau doar resturi ale unei vetre, ce se află în suprafaţa necercetată. Peste această depunere s-a adus un strat de lut galben gros de 0,40 m. La -0,85 m este pusă fundaţia zidului de est al clădirii; nivelul de călcare corespunzător trebuie să fie cel marcat la -0,35 m de un strat de dărâmatură de cărămizi şi ţigle. În exterior, spre răsărit, nivelul de călcare corespunzător este cu 0,20 m mai jos şi este marcat de un strat de tencuială de var cu nisip fin, groasă de 5–6 cm, răspândită pe o zonă destul de întinsă. Deasupra acestei tencuieli este un strat de dărâmatură de ţigle şi olane. O *imbrex* întreagă este lungă de un *cubitus* (44 cm) şi groasă de o *uncia* (2,5 cm). Pe ultimul nivel al bazilicii (SXXV), la -0,30 m, s-a descoperit o fibulă argintată în formă de svastică cu capetele de forma capetelor de cal^{20 a} (fig. 8/5).

În ceea ce priveşte planul clădirii comandamentului, este clar că în ridicarea lui s-a folosit *pes monetalis*, că lăţimea ei era de *centum pedes*. Atât dimensiunile cărămizilor şi ţiglelor, cât şi ale elementelor de fortificaţie pot fi echivalate în măsurători în *pes monetalis*. Având în vedere că planul *castellum*-ului este ridicat prin adăugirea anuală a unei noi porţiuni săpate, dar, fără să dispunem de borne fixe, dimensiunile lagărului pot avea o eroare minimă; măsurând şi lăţimea zidurilor, pe direcţia nord-sud sunt 123 m, iar pe direcţia est-vest 104 m.

Materialul arheologic din *castellum* este în general foarte distrus, fragmentar; numai prin întâmplare am descoperit porţiuni ale stratului arheologic neafectat de lucrările agricole; putem afirma că piesele ceramice descoperite în săpăturile noastre

^{20 a} Fibula fragmentară, îi lipseşte cel de-al patrulea braţ al crucii încovoiate, braţul pe care fusese balamaua şi acul. Svastica are terminaţiile în forma capetelor de cal cu ochii marcaţi cu cercuri concentrice, pe braţele crucii este reprezentată, prin incizii fine, coama. Spre deosebire de exemplarele din Muzeul Naţional de Antichităţi (D. Popescu, Dacia, 9–10, 1941–1944, nr. 96–97, fig. 9), exemplarul găsit la Urluieni nu are marcat centrul cu cercuri concentrice incizate; o fibulă, de aceleaşi dimensiuni cu cea de la Urluieni s-a descoperit şi la Porolissum, dar nu în context arheologic definit (N. Gudea, ActaMP, 3, 1979, nr. 3212). Acest gen de fibule au o lungă epocă de folosire până în sec. VI–VII (V. Bierbrauer, Archäologisches Korrespondenzblatt, 15, 1985, pl. 8/1).

sunt în general atât de fragmentare că nu putem întregi forma din care au făcut parte; fragmente ceramice mult mai întregi am „cules” cu ocazia periegezelor făcute în deceniul '70, probabil exact după ce s-au început lucrările agricole intensive pe suprafața celor două *castella*.

Deoarece ne propunem publicarea integrală a cercetărilor din *castella* de la Urluieni, cu prezentarea stratigrafică a descoperirilor, vom face aici doar câteva observații asupra materialului arheologic.

Cele mai deficitare sunt descoperirile de material din primele două faze, îndepărtate cu grijă deja în antichitate de pe cea mai mare parte a suprafeței.

În ultimul nivel avem în general ceramică de uz comun, cea care datorită caracteristicilor pastei și dimensiunilor pereților a rămas mai întreagă. Nu avem nici un ciob de *terra sigillata* cu firnisul păstrat – probabil din cauza acizilor din sol –; numai prin cercetări chimice, analiza pastei, vom putea afirma dacă cele câteva fragmente pasibile, după formă și pastă, să aparțină acestei categorii sunt sau nu rezultatul acestei degradări, ori au fost imitații. Pe fragmentele de vase fine am observat urme de decor cu barbotină, s-a descoperit chiar și un fragment de căniță cu „solzi”.

Surprinzător, din săpături a fost strânsă o mare cantitate de fragmente de sticlă din pahare, boluri, unele lise, altele cu decor incizat, cu cercuri sau clipse.

În afara opaițelor descoperite în context definitoriu cronologic, despre care am vorbit mai sus, socotim necesar a aminti un fragment de opaiț din pastă fină, cărămițiu-orange, din nivelul B I²¹; s-au înregistrat și exemplare produse local din pastă cărămizie, dar în tipare finisate neglijent; cele mai numeroase sunt, însă, opaițele lucrate la roată.

Amforele s-au descoperit în general foarte fragmentar, se constată în general forme caracteristice pentru sec. II–III; remarcăm două fragmente de buze de amfore, pe care doamna Maria Coja a avut amabilitatea să le identifice. Ele provin din amfore de Sinope – evident de pus în legătură cu faza incipientă a vieții în *castellum*. O categorie de amfore, bine reprezentată, sunt amforele cu corp alungit, gât îngust, cilindric, și torți masive supraînălțate, datate în sec. III și mai cu seamă în sec. IV p.Chr.²² Urcioarele sunt reprezentate de câteva forme din pastă cărămizie. Cele mai multe fragmente provin de la străchini, care se deosebesc, pe categorii de pastă, în exemplare de lux și uzuale; apar atât străchini din pastă cărămizie, cât și din pastă gri-cenușie; fragmente de străchini-castron au decor ștampilat cu palmete, rozete sau ghirlande de frunze stilizate.

Oala, de forme și mărimi diferite, din pastă de cele mai multe ori zgrunțuroasă roșie sau cenușie, este reprezentată de numeroase fragmente de buze; mai rar se poate reconstitui forma întreagă – subliniem că o bună parte din oalele cu buza răsfântă,

²¹ Capacul de opaiț descoperit în S X, caroul 20–22 la –0,80 m, are urme de firnis roșu intens și se poate afirma că face parte din tipul X B – Loescke.

²² D. P. S. Peacock, D. F., Williams, *Amforae and the Roman Economy*. Londra, 1986, class 47; Gh. Popilian, *Ceramica romană din Oltenia*, Craiova, 1976, pl. XV tipul 4 – socot că trebuie subliniat că alături de amforele cu pastă roșu intens am și un exemplar din pastă cenușie.

rotunjită, au imprimate „alveole” pe latura exterioară a buzei, trăsătură caracteristică pentru această categorie de vase descoperite în *castella* de pe cele două linii de apărare din estul Daciei²³.

Analiza materialelor arheologice aduce dovezi pentru a fixa începutul vieții în *castellum B* încă la începutul sec. II. Chiar dacă fazele B₀ și B I se termină cu câte un strat de incendiu, aceste evenimente nu au fost urmate de o întrerupere a vieții în *castellum*, ci de reluarea ei în alți parametri. După cum se poate constata, în baza materialului descoperit, avem elemente suficiente să susținem ocuparea neîntreruptă a acestui *castellum* cel puțin până la părăsirea provinciei.

Echipamentul militar este bine reprezentat cu piese de bronz specifice pentru soldați: cataramă, *pteryx*, aplica de bronz în forme variate de *pelta*, fragment de *Schwertriemenbeschlag* de bronz argintat.




Fig. 13. Vârfuri de săgeți și de sulițe, descoperite în *castellum B*.

²³ Gh. Popilian, *op. cit.*, nr. 347–348, p. 88 – alveolele sunt imprimate după acest autor cu roțița; pentru noi nu este greu de crezut că această formă de oală romană a fost creată prin preluarea formei de buză îngroșată și decorată cu alveole din ceramica dacică – vezi I. Bogdan Cătănciu, *ActaMN*, 22–23, 1985–1986, fig. 1/12 c.

Ca arme, precumpănesc vârfurile de săgeți (fig. 13), începând cu tipul de fier²⁴ de mici dimensiuni cu spin, piramidal, cu patru muchii, descoperit în primul nivel din S X și în groapa de „pivniță”, din S XXII, apoi câteva exemplare de vârfuri de săgeți cu trei muchii-aripioare, și eventual cu *Wiederhaken*, găsite în cele două faze B I (un exemplar) și B II (cinci piese). În ultima fază s-au descoperit și două săgeți plate, cu peduncul, și cu două aripioare – formă descoperită la Houstead în sec. IV (Manning, *op. cit.*, fig. 14, 42). În ultimul nivel din *castellum B* predomină vârfurile masive de fier, cu secțiune dreptunghiulară și cu gaură de înmănușare – este greu de precizat dacă sunt proprii unor sulite sau sunt pentru mașini de aruncat²⁵.

Tot în ultimul nivel apar două exemplare de vârfuri tronconice cu gaură de înmănușare, pe care le considerăm a fi lance de aruncat tipică pentru trupele auxiliare și nu terminație întărită a lemnului de la *pilum*²⁶.

Arcul este ilustrat printr-o piesă de os – „reinforce from composite bows” – ca la Bar Hill, mijlocul sec. II²⁷ (fig. 13).

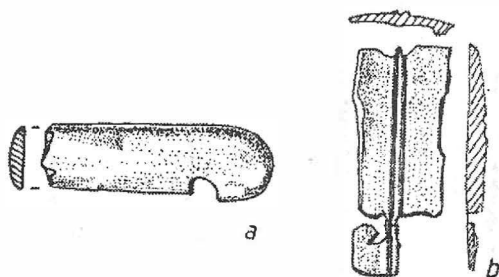


Fig. 14. Piese de os: pentru arc și buterolă.

Un fragment de buterolă de os, de formă dreptunghiulară cu motiv *pelta* perforat, obișnuit în provinciile vestice²⁸, ar fi singurul exemplar din această categorie și s-ar putea să provină, împreună cu alte diverse piese de os, dintr-un „atelier” de prelucrare a osului, intersectat de S X.

Un vârf de săgeată foarte scurt, piramidal, cu patru muchii, ar putea fi de la o săgeată de arbaletă – folosită exclusiv la vânătoare²⁹.

Între piesele de bronz descoperite în *castellum B* se află și unele de harnașament.

Dacă atunci când într-un sit apar și săgeți nu se poate trage o concluzie absolută că în acel punct s-au aflat *sagittarii*, căci arcul era folosit pentru antrenament și de alți soldați, în schimb, la Urluieni, unde precumpănesc vârfurile de săgeți, este firesc să

²⁴ Elisabeth Erdmann, SJ 33, 1976, p. 5 sqq.; eadem, SJ, 37, 1982, p. 5 sqq.; J. L. Davies, *Britannia*, 8, 1977, p. 261 sqq.; J. C. Coulston, în *The Production and Distribution of Roman Military Equipment*, BAR; int. S, 275, Oxford, 1985, p. 264 sqq; W. H. Manning, *Catalog of Romano-British Ironwork in the Museum of Antiquities Newcastle u. Tyne*, 1976, p. 18–23.

²⁵ H. v. Petrikovits, *Germania*, 29, 1951, p. 198 sqq.; D. Baatz, BJ, 166, 1966, p. 194–205.

²⁶ Burlafingen – M. Mackensen, *Frühkaiserzeitliche Kleinkastelle Nersingen und Burlafingen an der Oberen Donau*, München, 1987, fig. 43/2.

²⁷ H. Russel–Robinson, *What the Soldiers Wore on Hadrian's Wall*, 1976; pentru reconstituirea arcului și diferitele variante de „întăritoare” – J. C. Coulston, *op. cit.* fig. 1,3, 49–12.

²⁸ J. Oldentsein, *BeriRGK*, 57, 1976, pl. 25, 157, p. 117.

²⁹ H. v. Petrikovits, *op. cit.* fig. 5/2, p. 206.

presupunem că trupa era alcătuită din arcași. La această încheiere trebuie ajuns și dacă ținem cont că linia de forturi din vestul Munteniei avea de făcut față unei populații compuse din daci și roxolani – luptători cu arcul (fig. 15).

Între cărămizile descoperite în cele două *castella* nici una nu a fost marcată cu ștampila trupei; situația este comună majorității fortificațiilor de pe linia transalutană, așa încât nu știm ce trupe le-au ocupat.



Fig. 15. Scena XXXII de pe Columna Traiană, reprezentând un atac daco-roxolan asupra unui lagăr roman; se remarcă folosirea arcului de către atacatori.

Singura inscripție descoperită până în acest moment al cercetării este una punctiformă, pe o bandă de bronz, care întărea o „tolbă” cilindrică, cel mai probabil de piele; nici această inscripție nu aduce elemente lămuritoare asupra trupei, așa cum sperasem.

Rezultatele pe care le-am discutat până acum au darul să confirme, încă o dată, ipoteza noastră privind constituirea dintru început a graniței Daciei inferioare pe cele două drumuri strategice (fig. 16) care asigurau legătura peste Dunăre cu imperiul³⁰. Putem presupune chiar că faza B₀ este construită în vremea lui Traian, pentru a adăposti o trupă dintre cele care participaseră la războaiele dacice și asigurau drumul peste pasul Bran.

³⁰ I. Bogdan Cătănciu, *Muntenia în sistemul defensiv al Imperiului roman*, Disertație, Universitatea, București, 1981; *Evolution*, p. 30–37; *ActaMN*, 21, 1984, p. 134–136.

Faptul că nu am identificat pe toate laturile elementele de fortificație ale acestei faze ne sugerează posibilitatea ca lagărul de cărămidă să aibă alte dimensiuni decât prima fază, și deci să fi avut cu ocazia reconstrucției și o schimbare a trupei de garnizoană.

Se pare, însă, că în toate cele trei faze de existență aportul arcașilor la apărarea lagărului de la Urluieni, așezat la intersecția drumului din vestul Munteniei cu cel est-vest, oferit natural la limita între câmpia înaltă și zona de dealuri, este de luat în considerare.

În Dacia Inferior sunt atestate trupe de arcași: *cohors I Tyrriorum sagittariorum* în diploma de la Palamarca³¹ și *Suri sagittarii* transformați sub Antonius Pius în *numerus*, ilustrați prin descoperiri epigrafice răspândite la Bivolari, Racovița, Rădăcinești, Slăveni, Romula, cel puțin de la sfârșitul domniei lui Hadrian³². Dar este probabil că și *cohors I Fl. Commagenorum*³³ și *cohors I Thracum*³⁴ au fost trupe de arcași, căci trupele de orientali și tracii foloseau cu predilecție arcul.

Este o caracteristică a situației de pe linia Oltului, ca în același *castellum* să se descopere ștampile ale mai multor trupe; din păcate din pricina unor neglijențe în metoda de cercetare nu s-a precizat niciodată proveniența exactă a diferitelor ștampile și nici nu s-au pus în evidență modificări în organizarea internă a fortificațiilor, modificări ce ar fi trebuit să apară atunci când se schimbă trupa³⁵.

³¹ B. Gerov, *Klio*, 37, 1959, p. 196 sqq. N. Lupu, în *In memoriam Constantini Daicovicu*, București, 1974, p. 219 sqq., publică o ștampilă fragmentară a unei *cohors I T* ..., pe care o întregeste cu numele cohortei recrutate în Tyr, pomenită în diplomele Daciei Inferioare, localizând-o în *castellum* de la Boița; literele ștampilei de la Boița sunt desenate în același fel ca cele ale ștampilei fragmentare descoperite recent la Enoșești (vezi nota următoare), considerată de Al. Barnea și I. Ciucă a fi tipul I al ștampilei cohortei *I Thracum*, descoperită întreagă.

³² CIL, III 12601, a = 13793 din anul 138, surri sagitt., la Bivolari; CIL, III, 12610, a de la Racovița; CIL, III, 12604, 12605, de la Rădăcinești; ștampile cu *N(umerus) S(urorum)* la Slăveni, CIL, III, 8074,28 și 14216, 30–31; ILS, 1403, pentru toată discuția privind trupa, vezi M. Speidel, *Dacia*, N.S., 17, 1973, p. 172 sqq.; amintim doar că am pus în discuție afirmația generalizată acceptată, chiar în situația în care este contrară evidențelor produse prin cercetări arheologice, că la Romula există și un *castellum*; susținem că trupele ale căror ștampile s-au descoperit în zidul de incintă și alte edificii cu caracter oficial nu au avut garnizoană la Romula, ci au contribuit la construirea și reconstruirea orașului roman (I. Bogdan Cătănicu, *Evolution*, p. 25–26, n. 226).

³³ Trupa recrutată în Commagene în epoca Flavilor, probabil cantonată chiar imediat la Dunărea de Jos (W. Wagner, *Die Dislokation der Römischen Auxiliarformationen in den Provinzen Noricum, Pannonien, Moesien und Dakien von Augustus bis Gallienus*, Berlin, 1938, p. 123–124) a staționat o vreme la Dražna de Sus (castru datat între 102–117/118), CIL, III 12530, și Dacia 9–10, 1941–1944, p. 124, ca apoi ștampilele ei să apară la Slăveni – CIL, III, 8074, 26; 14216, 26 și la Enoșești – CIL, III, 8074, 14, d.

³⁴ Trupa nu este atestată în diplomele Daciei Inferior și nu apăruse pe ștampilele din provincie. În cursul unor cercetări întreprinse de I. Ciucă din Slatina a descoperit în resturile din jurul fortificației de la Enoșești ștampilă *Coh I Thracum* în două variante (Al. Barnea, I. Ciucă, SCIVA, 40, 1989, 2, 147–155) – pe care cei doi o localizează în faza de pământ a lagărului, pe care l-am cercetat în 1975, stabilind că a fost, spre est, mai larg decât cel de cărămidă (I. Bogdan Cătănicu, SCIVA, 32, 1981, 4, p., 547–548 și în *Limes*, Szekesfehervar, 1978, p. 336; *Evolution*, p., 7, n. 45,234). Cu ocazia acelor cercetări am descoperit ștampilă *coh. III Gallorum* (ActaMN, 21, 1984, p. 136, n. 137) și un exemplar fragmentar *Coh I* ... pe care îl întregim *Coh I Flavia Commagenorum*, dar poate fi întregit acum și cu numele *Coh I Thracum*.

³⁵ Situația pusă în evidență de noi la Enoșești (vezi nota precedentă) s-a evidențiat prima oară Dacia intracarpatică la Gilău (D. Isac, Potaissa, 2, 1980, p. 29–54), apoi prin descoperirile de la Tibiscum, R. Petrovsky, D. Benea, Germania, 65, 1987, p. 226, fig. 1 și de la Ilișua (D. Protase, SCIVA, 36, 1985, 3, p. 250 sq).

Cu toate că nu este exclusă o dislocare rapidă a trupelor dintr-o parte în alta a provinciei, ni se pare mai plauzibil să fi existat mari ateliere de produs cărămidă, la care să fi lucrat simultan soldați din diferite trupe ale provinciei – de aici și rostul marcării cu ștampile a cărămidizilor produse³⁶; în acest fel credem că se poate explica folosirea în construirea unui *castellum* a mai multor ștampile de trupe. Pe linia transalutană se pare că pe lângă fiecare *castellum* funcționa un mic atelier de produs cărămidă – la Urluieni, am curățit parțial un cuptor de ars țigle, pe care l-a afectat un torent ce și-a făcut drum spre Cotmeana. Ștampilarea cu scopul de a aprecia numeric munca nu își mai găsea rostul.

Dacă, în schimb, ștampilarea cărămidizilor ar fi fost sigur determinată de grija ca ele să nu poată fi folosite în construcțiile particularilor, fiind rezervate doar celor militare și publice cu caracter oficial, atunci lipsa ștampilelor pe întreg sistemul transalutan s-ar datora absenței, deja semnalate, a locuirii civile, până în primele decenii ale sec. III p.Chr.³⁷.

Fără să putem demonstra că în toată perioada romană pe fortificațiile de pe drumul Flămânda–Bran–Râșnov au avut garnizoană trupele care și-au lăsat urmele pe drumul Oltului, aducem ca argument exemplul micului *castellum* de la Rucăr, în care am descoperit ștampilele cohortei II Fl Bessorum de același tip cu cele descoperite la Stolniceni³⁸. Dacă în perioada de extindere a Moesiei Inferior la nord de Dunăre trupele din armata provinciei erau dislocate pe cele două drumuri cu rost militar, nu credem că ar trebui să ne îndoim că trupele Daciei Inferior erau cantonate tot pe ambele linii din care s-a alcătuit granița romană pe sectorul de răsărit.

Deoarece nu avem deloc certitudinea că în *castella* de pe Olt dislocarea trupelor este cât de cât sigură, cel puțin pentru o scurtă perioadă, ne este greu să facem presupuneri care trupă era în garnizoană în cele două *castella* de la Urluieni.

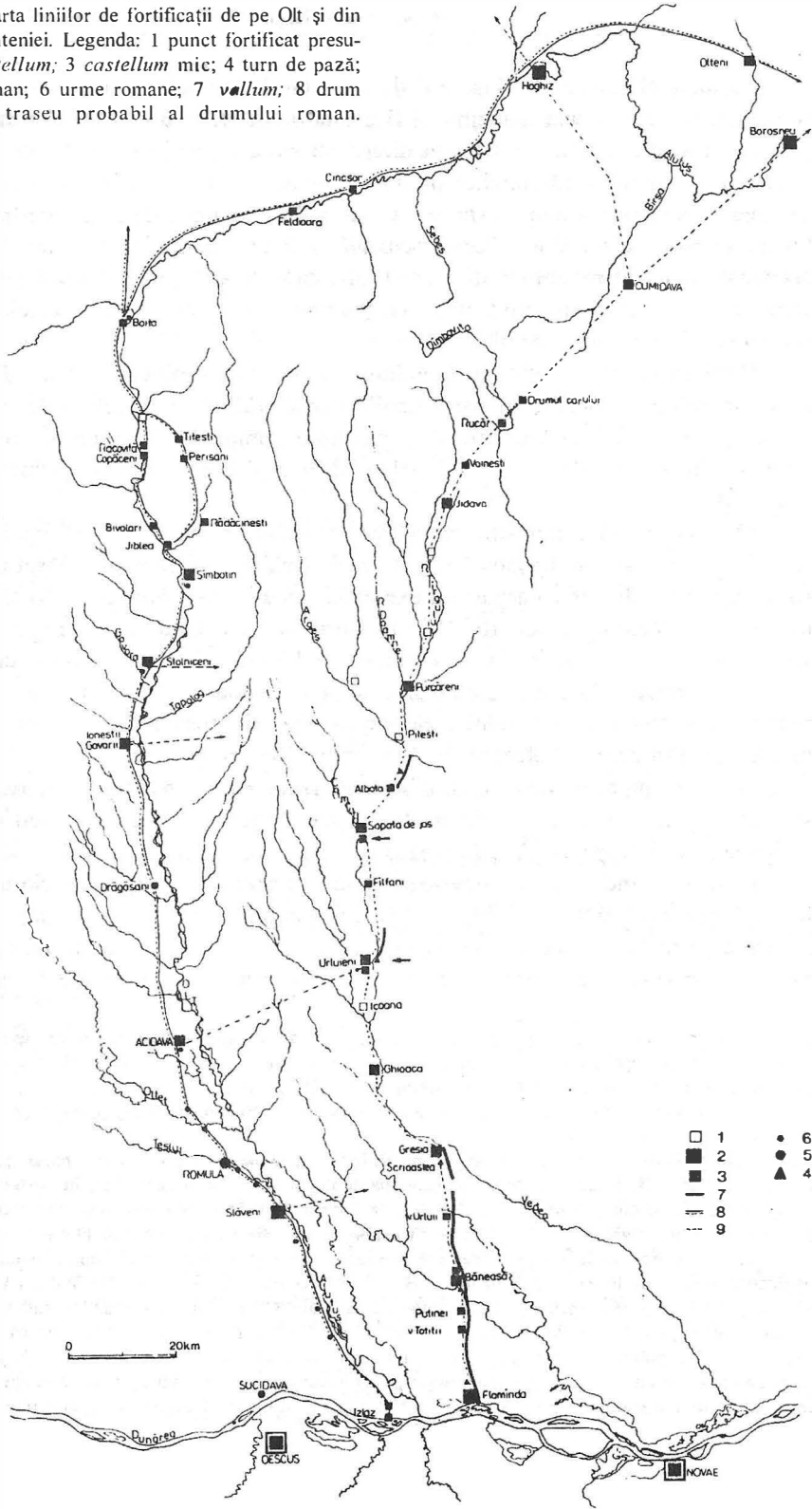
Urluieni fiind pe drumul ce lega Muntenia prin Acidava cu interiorul provinciei, ar fi plauzibil ca una din trupele ale cărei ștampile s-au găsit la Enoșești să fi fost cantonată pe malul Cotmenii. De asemenea credem că poate fi pus în discuție și un *numerus Surorum*, dacă ținem cont că *Suri sagittarii*, au avut un efectiv mai mare

³⁶ G. Spitzlberger, SJ, 25, 1968, p. 81 sqq.; la p. 82 afirmă că, deși nu se știe exact care era motivul și scopul ștampilării tegulelor, putea fi și ca ele să nu fie folosite de civili; D. Baatz, SJ, 27, 1970, p. 47 sqq.; M. Hassal, în *Tile and Brick Making*, BAR, 68, p. 216 sq.

³⁷ I. Bogdan Cătănicu, în *In memoriam C. Daicoviciu*, București, 1974, p. 51–55, 58; și eadem, ActaMN, 21, 1984, p. 134–136.

³⁸ În SCIVA, 25, 1974, 2, 184, fig. 5, publicând primele date privind micul *castellum* pe care l-am indentificat în 1971, la Rucăr, am comparat ștampila descoperită în câteva exemplare în *castellum* cu cele descoperite la Stolniceni și Bârsești (fig. 5/c-d) și la Cincșor (fig. 5/e), stabilind contemporaneitatea celor de la Rucăr și Buridava (*op. cit.* p. 282; și *Evolution*, p. 8); forma literelor ștampilelor de Cincșor se datează ele însele mai târziu – fapt ce permite să preconizăm venirea trupei aici după ce s-au abandonat fortificațiile traiane de la Rucăr și probabil și Buridava (*Evolution*, p. 30) – lui N. Gudea (ActaMP, 10, 1986, p. 196) i se pare o metodă „formidabilă, nemăîntâlnită”. Desigur, recenzia la studiul nostru l-a preocupat intens pe autorul celor câtorva „sinteze” despre limesul Daciei, dacă ținem cont că i-au trebuit cinci ani ca să o publice în revista „proprie”; nu am considerat necesar să luăm poziție în fața acestei creații compuse de cineva care se autodefineste prin nivelul primitiv al limbajului și conținutului, tocmai pentru că lectura textului nostru, bazat pe ilustrație și cu trimiteri la argumentele concrete, îi infirmă „incriminările”.

Fig. 16. Harta liniilor de fortificații de pe Olt și din vestul Munteniei. Legenda: 1 punct fortificat presupus; 2 *castellum*; 3 *castellum* mic; 4 turn de pază; 5 oraș roman; 6 urme romane; 7 *vallum*; 8 drum roman; 9 traseu probabil al drumului roman.



decât unitățile auxiliare, la fel ca și *Mauri gentiles* sau *Palmyreni ex Syria* din care s-au creat mai mulți *numeri* distribuiți în diferite puncte ale Daciei³⁹.

Mărimea *castellum*-ului B de la Urluieni permite ipoteza că a adăpostit o *cohors* Θ , dar este de presupus că era potrivit și pentru un *numerus*, în care să fi fost și călăreți⁴⁰.

Desigur aceste ipoteze ne vor sluji în formularea problemelor de urmărit în cursul săpăturilor viitoare.

CASTELLA D'URLUIENI

RÉSUMÉ

Quand nous avons entamé la recherche à Urluieni, nous avons choisi le site qui nous paraissait significatif pour le système de fortifications errigées par les Romains entre le Danube et la Transylvanie, parallèle à l'Alutus (Olt).

Les recherches commencées en 1973, mais poursuivies à peine après 1983, toujours avec des moyens insuffisants, nous permettent de présenter une image, incomplète, mais susceptible d'être claire.

Le *castellum* A (110 x 70 m), dominant, ayant son côté sud sur le bord haut (25 m) de la terrasse de Cotmeana (fig. 1,2), est construit en terre et en bois. Surprenant, mais non singulier, sur le côté sud il y a un mur-palissade, tandis que les trois autres côtés présentent des *agger* en terre (fig. 3, a-b).

Nous avons déterminé que la vie dans le *castellum* A s'est développée en deux phases, toutes les deux terminées par incendie. Une monnaie frappée par Elagabale (n. 5), qu'on a trouvée sur *via sagularis* de la phase A II, peut nous fournir un *terminus post quem* (nr. 4) pour l'incendie qui a détruit cette fortification, bien que sa valeur pour la date absolue doive être regardée avec précaution, si on examine les menus objets, parmi lesquels il y a une lampe plus tardive (fig. 4/1). Les résultats de nos sondages sont, pourtant, trop lacunaires pour nous offrir des arguments pour fixer la date de construction de *castellum* A. I.

³⁹ I. I. Russu, SCIV, 23, 1972, I, p. 74–76. M. Speidel, *op. cit.* p. 171, afirmă că *Numerus Syrorum* este unul singur, cel din Dacia fiind identic cu cel din Mauretania, contrar celor afirmate de W. Wagner, *op. cit.* p. 215; H. T. Rowell, RE, s. v. *Numerus*, 1937, col. 2553; Este posibil ca *Numerus Surorum* care a staționat o vreme în *castellum* de la Slăveni și care avea în efectivul său tineri recrutați din Romula vecină să fi fost transferat în armata nord africană, unde rămâne, fiind atestat prin urmașii săi, până în sec. V (Speidel, *op. cit.* p. 171); Iaputul că urne ale unui *Numerus Surorum* apar și ulterior epocii lui Septimius Severus (inscripția de la Piuța Pietrii – CIL, III, 7493, și cărămizi cu ștampile ale trupei folosite la construirea zidului Romulei lărgite, în timpul lui Philippus Arabs – IDR, II, p. 383 cu bibliografia), ne dă dreptul să considerăm că trupa plecată în Africa nu a fost singura care s-a născut din *Suri sagittarii*. Toate considerațiile lui M. Speidel (p. 173) privind crearea „limesului transalutan” de către Septimius Severus, concomitent cu „a major reduction of the provincial army of Dacia Malvensis” sunt, după cum credem c-a reieșit din descoperirile de la Urluieni, infirmate de situația obiectivă din zonă.

⁴⁰ V. Christescu, *Istoria militară a Daciei romane*, București, 1937, p. 130; D. Breeze, B. Dobson Archaeologia Aeliana, 47, 1969, p. 15–32; aceiași în *Roman Frontier Studies*, Oxford, 1969, p. 1974, și D. Baatz, *Der Römische Limes*, Berlin, 1974, p. 24–25; J. Bennett, în *Militärgrenzen Roms*, II, p. 707 sqq.

Nous nous sommes concentré sur l'étude du *castellum* B en maçonnerie, à force des circonstances.

En ce qui concerne la stratigraphie, il y a une première phase B₀, que nous avons imaginée au début seulement comme étape préliminaire, de défrichage; mais sur les côtés ouest (fig. 7) et est (fig. 9) du camp existaient déjà à cette époque les éléments de fortification et nous pouvons affirmer que l'enceinte était en guise de mur-palissade (en terre et bois). Il nous semble légitime de considérer que cette phase soit datée au commencement du II^e siècle ap. J.-C. en nous appuyant sur une fibule (n. 11) et un sesterce (n. 13) de Trajan.

Le camp en maçonnerie (123 × 104 m) que nous avons découvert seulement en négatif, car les briques ont été enlevées par les paysans, avait le *murus* avec un „Wehrgang” soutenu sur poutres (phase B I).

On a érigé l'*agger* comme solution tradive (Phase B II), choisie, peut-être, pour consolider le mur après une période assez longue d'utilisation.

La porte de l'est – *principalis sinistra* (fig. 10), comme celle du nord (fig. 11), est flanquée par deux tours quadrangulaires, de petites dimensions, bâties avec une saillie de 0,60 m en face du *murus*.

L'édifice central – *principia* – fouillé partiellement, couvre une superficie de 29,8 × 31,5 m; il me semble que la cour avait sur deux côtés un *porticus*; au centre de la basilique, en face de l'*aedes*, il y avait les restes d'une construction (base de statue?). A l'est de l'*aedes*, deux pièces étaient réchauffées avec un système d'hypocauste, pour lequel nous avons établi deux phases de construction. Les fouilles qui ont dégagé la dernière phase de la *principia*, nous ont apporté des repères chronologiques pour appuyer la thèse que la vie dans le *castellum* B s'est prolongée au delà du milieu du III^e siècle a. Chr. voir les notes 18, 20, 20a, 22).

Les résultats obtenus après cette première étape de recherche justifient la conclusion que déjà au temps de Trajan il y avait un *castellum* à Urluieni et que pendant une période indéfinie, durant les II^e – III^e siècles a. Chr. ont coexisté les deux *castella* voisins; cette conclusion implique l'abandon de l'hypothèse de V. Christescu, à savoir que la ligne fortifiée transalutaine a été conçue et réalisée au temps de Septime Sévère, hypothèse généralisée, malgré la multiplication des preuves contraires (n. 19).

Quant aux troupes qui ont campé à Urluieni, il nous manque toujours les sources épigraphiques; mais il est évident en vertu de l'armement trouvé (fig. 13), que c'était une troupe de *sagittari* qui actionnait à Urluieni sur la ligne de fortifications avancée dans la plaine Valaque, occupée par les Daces et les Sarmates.

LISTE DES FIGURES

Fig. 1. Ebauche de la photographie aérienne, vol 1983, réalisée par I. G. F. C. O. T.

Fig. 2. Plan du *castellum* A, sud, de Urluieni.

Fig. 3. a. Section à travers le côté ouest, S II, profil du nord.

b. Section à travers le côté sud, S III, profil de l'est. Légende: 1 sol arable; 2 terre de l'*agger*, de la phase A I; 3 terre de l'*agger* de la phase A II; 4 terre mêlée de fragments de tuiles, de briques et de torchis; 5 terre avec de rares découvertes de matériel archéologique; 6 torchis et terre; 7 humus antique; 8 couche archéologique A I; 9 couche archéologique A II; 10 charbon et cendres; 11 tuiles fragmentaires.

Fig. 4. Matériaux découverts dans le *castellum* A.

Fig. 5. Plan du *castellum* B.

Fig. 6. a. Section à travers le côté nord, profil ouest. Légende: 1 terre arable; 2 couche avec du matériel archéologique romain; 3 terre brune-cendrée; 4 cailloutis; 5 sable; 6 débris du mur en briques; 7 terre noire qui a rempli la *fossa*; 8 charbon et cendres; 9 tuiles et briques. b. Profil est de la même section derrière le mur. Légende: 1 terre arable; 2 terre brune-rougeâtre avec du mortier; et des fragments de brique; 3 terre jaune; 4 terre noirâtre avec du charbon et des cendres; 5 terre jaune-brune; 6 mortier; 7 débris avec mortier et briques; 8 terre brune-rougeâtre sans matériel archéologique; 9 cailloutis; 10 sable.

Fig. 7. Profil nord de la section sur le côté ouest du *castellum*. Légende: 1 terre arable; 2 terre brune-rougeâtre; 3 terre brune foncée; 4 couche archéologique; 5 cailloutis de pavage; 6 terre de remplissage de la *fossa*; 7 cailloutis; 8 sable; 9 mortier et cailloutis; 10 tuiles et briques fragmentaires; 11 charbon et cendres; 12 couche romaine.

Fig. 8. Matériaux découverts dans le *castellum* B.

Fig. 9. Profil de la section S X à travers le côté est du *castellum*. Légende: 1 terre arable; 2 négatif du mur d'enceinte; 3 terre avec du charbon et de la cendre; 5 terre brune avec matériel romain; 6 terre cendreuse; 7 niveau en cailloutis et terre battue; 8 charbon et cendre; 9 terre avec des restes de l'habitat; 10 argile; 11 terre brune-rougeâtre avec du matériel romain; 12 terre avec débris; 13 remplissage de la *fossa*; 14 terre vierge; 15 tuiles et briques non cuites.

Fig. 10. Plan de la porte de l'est.

Fig. 11. La porte du nord, section S XVII et le profil à travers la tour ouest. Légende: 1 terre arable; 2 négatif du mur; 3 terre noire; 4 cailloutis; 5 terre brune avec du matériel romain; 6 terre cendreuse; 7 couche archéologique romaine; terre vierge.

Fig. 12. Plan du coin nord-est du *castellum* B.

Fig. 13. Pointes de flèche et de javelot.

Fig. 14. Pièces en os; renforcements pour l'arc et bouterole.

Fig. 15. Scène XXXII de la Colonne de Trajan, représentant une attaque Daco – Roxolane sur un *castrum* romain; on utilise l'arc et des flèches.

Fig. 16. Carte de fortifications romaines sur l'Olt et à l'est de la Valachie. Légende: 1 fortification présumée; 2 *castellum*; 3 petit *castellum*; 4 tour de guet; 5 ville romaine; 6 ruines romaines; 7 *vallum*; 8 route romaine; 9 trajet probable de la route romaine.

DOSARUL EPURĂRILOR DE LA UNIVERSITATEA „CUZA VODĂ” DIN IAȘI: CAZUL RADU VULPE (1945)*

de DĂNUȚ DOBOȘ

Istoria învățământului superior în primele decenii de după cel de-al doilea război mondial a fost influențată, în mod fatal, de evoluția social-politică a României în perioada respectivă, evoluție care a consemnat în principal suprimarea democrației și instaurare regimului comunist-totalitarist. Universitatea „Cuza Vodă” din Iași nu a putut evita impactul comunizării societății românești, unul din primele efecte fiind provocarea unei instabilități foarte pronunțate în rândurile corpului profesoral, ce a avut drept consecință acțiunea reușită de substituire a vechii elite universitare cu cadre noi, procomuniste.

În 1945, la Universitatea „Cuza Vodă” din Iași, un număr de 30 de universitari au fost îndepărtați abuziv de la catedre pe baza unor acuzații politice susținute juridic de câteva legi de „purificare” a administrației publice adoptate în spiritul prevederilor Convenției de Armistițiu. Legislația purificării administrației publice a țării reflecta, în ansamblul său, exclusiv punctele de vedere ale Partidului Comunist Român, prin reprezentantul său Lucrețiu Pătrășcanu, ministru al justiției, promotor al unei epurări radicale în administrația publică românească.

Comisia de epurare de la Universitatea ieșeană a avut în componența sa pe profesorul Alexandru Myller, rectorul Universității, ca președinte, iar membri pe profesorii Iorgu Iordan (Facultatea de Litere și Filosofie) și Gh. Zane (Facultatea de Drept), ultimul fiind înlocuit la data de 24 ianuarie 1945 cu profesorul Andrei Oțetea



Radu Vulpe în 1939.

* În continuarea rubricii destinate a face cunoscute vederi critice asupra arheologiei și istoriografiei perioadei antice a istoriei României și a „istoriei” acestei istoriografii, publicăm acum Dosarul epurării profesorului Radu Vulpe din 1945, care prin osteneala și competența d-lui dr. Dănuț Doboș a fost scos recent la lumină (REDACȚIA).

(Facultatea de Litere și Filosofie). Fapt recunoscut și la vremea respectivă, activitatea comisiei de epurare ieșeană a depășit cu mult în ceea ce privește activitatea zelului comisiilor similare de la București și Cluj.

Se poate observa în continuare că, în majoritatea cazurilor, așa-zisele investigații ale comisiei de epurare reprezentau în fapt o veritabilă campanie de discreditare și marginalizare a profesorilor ieșeni, cărora le-au fost aduse acuzații de natură politică, probate cu fragmente din declarații și articole care să permită acuzațiile de fascism ori legionarism.

Memoriile justificative adresate de universitarii respectivi comisiei de epurare au reprezentat de fapt unica tentativă a acestora de a se disculpa și apăra în fața valului de licențieri de la catedre. Aceste memorii nu au fost luate în considerație de către membrii comisiei. Se cuvine să subliniem că demersul justificativ avea drept obiectiv dovedirea nevinovăției în raport cu legile purificării administrației publice.

De la dosarul epurărilor de la Universitatea din Iași lipsește procesul-verbal nr. 5 conținând propunerea de licențiere a profesorului Radu Vulpe de la Facultatea de Litere și Filosofie. S-au păstrat însă, în ciornă, întrebările care i-au fost adresate universitarului ieșean cu ocazia audierilor din ianuarie 1945. Cu acest prilej profesorul Radu Vulpe a fost acuzat, printre altele, de a fi cerut într-un presupus Consiliu al Facultății de Litere și Filosofie (mai 1944) „pedepsirea” profesorilor care semnaseră Memoriile universitarilor adresat Mareșalului Ion Antonescu. În cadrul aceluiași „audier” i-au fost imputate calitatea sa de membru al Consiliului de Administrație al Postului de Radio „Moldova” din Iași, precum și activitatea în cadrul Serviciului SCOD (Serviciul de Capturi Odessa) al armatei regale române.

Nu i-au fost iertate nici unele presupuse „facilități” și „favoruri” deosebite obținute la vremea respectivă din partea ministrului Ion Petrovici. „Judecătorii” săi, constituiți în Comisia de Epurație (Al. Myller, A. Oțetea, I. Iordan), au opinat că profesorul Radu Vulpe fusese ilegal numit în funcțiile de decan al Facultății de Litere și Filosofie și membru în Consiliul de Administrație al Teatrului Național¹.

Dintr-un anume punct de vedere, de altfel nu lipsit de importanță, situația profesorului Radu Vulpe era comparabilă cu cea a profesorilor N. Deșcovici, Ștefan Berechet, Gh. Cristescu (Drept), Al. Boldur, P. Caraman (Litere și Filosofie), Ioan Șandru (Științe), care activaseră în diferite etape ca trimiși ai Universității și ai statului român pe frontul antisovietic. În contextul social-politic al anului 1945, acuzațiile de antisovietism aduse universitarilor români, privitoare la participarea acestora la război pe frontul de răsărit, acuzații ce ar fi putut și chiar au adus la arestarea unora dintre incriminați, nu au putut fi sprijinite documentar, dată fiind superficialitatea și graba pe care s-au desfășurat lucrările „Comisiei de epurație”².

Membrii comisiei nu s-au informat direct de la Marele Stat Major al Armatei – excepție făcând cazurile Cristescu și Șandru – cu privire la participarea efectivă a universitarilor în cadru serviciilor armatei pe frontul de răsărit.

Excesul de zel al epuratorilor a condus în final la incriminarea laturii publicistice a activității profesorului Radu Vulpe și mai ales a conferințelor, articolelor și studiilor

¹ FAS Iași, Fond Universitatea „Al. I. Cuza”. Rectorat, dos 9/1944–1945, f. 12.

² Idem, dos 10/1945, f. 39.

care afirmau răspicat drepturile inalienabile ale poporului român asupra teritoriilor răpite în anul 1940 de către sovietici, lansând totodată ideea necesității combaterii acțiunilor revizioniste ale „neprietenilor” țării noastre printr-o argumentație științifică, menită să sublinieze solidaritatea istorică dintre elementul românesc și spațiul geografic unde s-a dezvoltat acesta³.

O acuzație importantă ce i-a fost adusă profesorului R. Vulpe, în lipsa oricăror evidențe, a fost aceea de a fi cerut Facultății de Litere și Filosofie să-și retragă propunerea de acordare a Premiului Nobel președintelui american Fr. D. Roosevelt imediat după bombardarea de către americani a Universității din București.

Primul care a demonstrat – încă din iunie 1945 – ilegalitatea licențierii profesorului Radu Vulpe a fost colegul său, profesorul Petru Caraman. În martie 1946 acesta făcea cunoscută situația materială disperată a profesorului Vulpe care odată cu decizia de licențiere promise asigurările profesorului A. Oțetea că „... nu va fi atins în drepturile sale materiale și nu va fi lăsat să moară de foame (...)”⁴. „Spre regretul meu – declara D. Bădărău într-o ședință a Consiliului profesoral din 8 martie 1946 – și cred că al nostru al tuturor, aflu că dl. Vulpe nu primește nici un ban de nicăieri și că a fost lăsat pur și simplu să moară de foame. Nu este aceasta o chestiune care să ne facă onoare”⁵.

Au urmat două tentative de reintegrare a profesorului Radu Vulpe la Universitate, ambele în aprilie, respectiv octombrie 1946, la propunerea Consiliului profesoral, însă nici una nu a primit avizul ministrului Ștefan Voitec⁶.

Cu prilejul respectivelor tentative, unica împotrivire a fost aceea a profesorului C. Balmuș care declarase textual în martie 1946 cu privire la Cazul Vulpe „(...) am cerut îndepărtarea lui din învățământ pentru a nu mai fi în contact cu tineretul. Consider pe dl Vulpe primejdios pentru educația tineretului (...)”⁷, ignorând în mod voit cele ce se petreceau la București, unde profesorii Tr. Herseni, V. Nitzulescu, Tr. Brăileanu – cunoscuți pentru simpatiile lor pro legionare și pro Antonescu –, fuseseră reintegrați la catedre.

Să amintim faptul că, în anul 1944, profesorul epurator C. Balmuș l-a acuzat grav pe colegul său de facultate Radu Vulpe, în două articole intitulate „Epurație în Universitate” și publicate în ziarul „Victoria”, unde cerea excluderea din învățământ a profesorului Radu Vulpe și chiar traducerea sa în fața Tribunalului Poporului⁸.

În respectivele articole profesorul C. Balmuș aduce colegului său de facultate incriminări grave de genul „unul din servii cei mai devotați al regimului despot impus țării de Antonescu”, „elev sânguinos al legionarilor”, „propagandist al unor idei de origine nazistă”, „în materie de politică externă imperialist”, atribuindu-i în același timp chiar o presupusă și ridicolă idee cu privire la „drepturile românilor asupra Constantinopolului”. După propriile mărturisiri, profesorul Radu Vulpe arăta în ianuarie 1945 că cea mai dureroasă învinuire care i-a fost adusă de colegul său de

³ Ibidem, f. 42–53.

⁴ Idem, Fond Universitatea „Al. I. Cuza”. Facultatea de Litere și Filosofie, dos. 473 bis, f. 108.

⁵ Ibidem.

⁶ Ibidem, f. 132.

⁷ Ibidem, f. 109.

⁸ Idem, Fond Universitatea „Al. I. Cuza”. Rectorat, dos. 10/1945, f. 42.

facultate era aceea de a fi fost, pasă-mi-te, „agent provocator în slujba dictaturii antonesciene și deci în slujba nemților și polițist denunțator al propriilor săi colegi”, acuzații respinse categoric de către profesorul Vulpe⁹.

Prin atitudinea sa de denunțator, manifestată într-o situație excepțională de război și fără a se fi bazat pe probe clare și veridice, profesorul C. Balmuș încălca astfel o tradiție a vicții universitare ieșene caracterizată de o puternică solidaritate a corpului profesoral, indiferent de diferențele de opinie politică.

Disparația brutală din Universitatea ieșeană a profesorului Radu Vulpe poate fi explicată, printre altele, prin contribuția și zelul personal al membrilor comisiei de epurare. Față de profesorul R. Vulpe, atitudinea lui Iorgu Iordan este cât se poate de nedreaptă dacă avem în vedere un fapt memorabil petrecut în timpul prigoanei legionare. Atunci profesorul Radu Vulpe a intervenit alături de profesorul Andrei Oțetea – printr-un protest, în numele Consiliului Facultății de Litere și Filosofie – față de arestarea, în septembrie 1940, a profesorului Iorgu Iordan de către poliția legionară, atrăgându-și prin acest gest „insinuări amenințătoare” în presa ieșeană. În memoriul său justificativ din 10 ianuarie 1945, unde și-a expus și ideile mai sus enunțate, profesorul Radu Vulpe arată: „Cine a trăit acea atmosferă de la Iași știe că un asemenea gest nu era lipsit de risc. Dl. Balmuș, în acea epocă, deși se afla în localitate, se abținea de a participa la funeraliile regretatului Petre Andrei, din teama naivă de a nu fi bănuț de idei democratice, ar fi cel înai indicat să aprecieze atitudinea mea de atunci ...”¹⁰.

Deosebit de nedreaptă s-a dovedit a fi atitudinea rezervată sau chiar potrivnică față de Radu Vulpe a profesorului Andrei Oțetea. Un fapt mai puțin cunoscut este acela că, la sfârșitul unei ședințe a Senatului universitar ieșean de la Alba Iulia din 24 mai 1944, unde universitarii ieșeni au propus nesușinerea candidaturii la Premiul Nobel pentru Pace a președintelui american Fr. D. Roosevelt, profesorul Andrei Oțetea a inițiat propunerea ca discuțiile respective să nu fie consemnate în procesul-verbal al ședinței; reconstituirea tendențioasă a acestora de către membrii comisiei de epurare a fost contestată de către cea mai mare parte a corpului profesoral. Profesorul Andrei Oțetea a participat și la discuția care a avut loc la Zlatna – Alba Iulia în data de 1 august 1944, discuție în care s-au adus unele critici față de inițiativa de realizare a unui memoriu către mareșalul Ion Antonescu. După afirmațiile profesorului Radu Vulpe, reconstituirile ulterioare ale acestei discuții – unul din capetele de acuzare invocate de către comisia de epurare – au fost la fel de distorsionate și voit exagerate, reprezentând în realitate „o furtună într-un pahar cu apă”. Nici această a doua discuție nu a fost consemnată în vreun proces verbal¹¹.

La fel de vinovat, față de epurarea profesorului Radu Vulpe, a fost și rectorul Al. Myller, care a lăsat în permanență de înțeles că era convins de faptul că făcea un act de justiție necesar la vremea respectivă. În scrisoarea de demisie a rectorului Al. Myller, datată 31 iulie 1945, acesta îi împărtășea ministrului Ștefan Voitec surprinderea sa față de atitudinea profesorilor Facultății de Litere și Filosofie în favoarea lui Radu Vulpe¹².

Excesele din activitatea comisiei de epurare au fost respinse chiar în data de 10 ianuarie 1945, anterioară epurării sale, de către profesorul Radu Vulpe. Astfel, el îi acuza pe colegii săi epuratori de lipsă de onestitate prin recurgerea la un procedeu

⁹ Ibidem.

¹⁰ Ibidem.

¹¹ Ibidem.

¹² Idem, Fond personal „Al. Myller”. Adrese și scrisori oficiale, f. 104.

absolut „dezonorant”, folosirea în sprijinul acuzațiilor aduse persoanei sale a unor elemente din unele discuții prietenești, colegiale, făcute apoi publice prin presă, într-o manieră vădit exagerată; se dovedea astfel reaua credință în interpretări denaturate și chiar neadevărate sau chiar citate false interpusse între ghilimele¹³.

Profesorul Radu Vulpe a fost epurat din învățământul superior la data de 25 ianuarie 1945.

ANEXA

Memoriul profesorului Radu Vulpe
adresat Comisiei pentru „purificare”
la data de 8 ian. 1945

Prof. Radu Vulpe
Facultatea de Filosofie
și Litere din Iași
evacuată la Zlatna

8. ian. 1945

MEMORIU

către Comisia pentru Purificarea Administrațiilor
Publice, de pe lângă Universitatea „Cuza Vodă” din Iași

Domnule Președinte,

Ca urmare la adresa Dv. circulară imprimată, trimisă prin Facultatea de Filosofie și Litere din Iași cu nr. 1124/944, cu privire la situația personalului Universității față de dispozițiile legii pentru purificarea aparatului de Stat, am onoarea de a vă declara cele ce urmează:

a) *Nu m-am pus niciodată în slujba hitlerismului și fascismului sub nici o formă, nici prin acțiuni proprii, nici din ordin și n-am slujit nici un moment interesele străine de acelea ale națiunii române.*

Activitatea mea publică, manifestată prin conferințe și prin scris, a fost de ordin academic. Dacă, prin natura preocupărilor mele, istorice, am fost pus în situația de a atinge probleme de actualitate (în lucrările și conferințele mele de caracter vulgarizator), a fost numai în legătură cu drepturile națiunii române, combătând acțiuni revizioniste de peste hotare și scoțând în evidență solidaritatea istorică dintre elementul românesc și spațiul geografic pe care el s-a dezvoltat. În asemenea manifestări publice, nu am militat pentru nici un concept social, pentru nici o acțiune politică internă sau externă și nici n-am afirmat atitudini antisemite ori rasiste. Iar la catedra mea de Arheologie și Preistorie n-am desfășurat decât o activitate strict științifică de specialitate.

Nu am avut o legătură, de nici un fel, cu vreo autoritate străină, militară, politică ori diplomatică. N-am făcut parte din „Asociația româno-germană”. În domeniul cultural, am întreținut legături strânse îndeosebi cu misiunea intelectuală franceză și cu institutele de cultură italiană din țară. Din Asociația culturală anglo-română din Iași, a cărei activitate a fost întreruptă de evenimente, mă consider încă a face parte. Cu institutele germane de știință din Iași și București am avut relații mai mult protocolare. În afară de hotare, n-am întreținut decât relații de corespondență de ordin științific cu învățații din specialitatea mea din Anglia, Germania, Franța, Italia etc.

b) *Nu am militat, sub nici o formă, în vreo organizație politică sau paramilitară, legionară sau fascistă sau hitleristă, nici nu am contribuit în vreun fel la instaurarea dictaturii în România*

Singura organizație politică din care am făcut parte, încă din 1930, e partidul național-liberal. Convingerile mele, indiferent de legăturile cu acest partid, sunt naționale și liberale, considerând că „Drepturile Omului” vor constitui totdeauna îndreptarul ideal al societăților. Am primit în tinerețe o educație cercetășească, pornind de la principiile liberale al lui Baden Powell și niciodată nu m-am abătut,

¹³ Idem, Fond Universitatea „Al. I. Cuza”. Rectorat, dos. 10/1945, f. 43.

în viața mea socială, de la etica acestor principii, bazată în primul rând pe respectul persoanei, părerilor, bunurilor și drepturilor semenilor noștri, fără deosebire de clasă socială, de credință și de avere. Ținând foarte mult la libertatea mea de critică și de opinii și fiind adversar al oricărui spirit sectar, n-aș fi putut face parte niciodată dintr-o organizație de caracter extremist și paramilitar. De asemeni, patriotismul meu, care nu se învoiește cu amestecul străin în treburile lăuntrice ale țării, m-ar fi împiedicat să am legături cu vreo organizație fascistă ori hitleristă.

c) *Nu am militat propagând idei contra principiilor democratice, nici nu m-am lăsat influențat de asemenea idei în exercițiul funcțiunii mele, nici nu am săvârșit presiuni, acte de teroare, schingiuniri sau omoruri.*

Respectuos față de opiniile altora, chiar dacă se opun convingerilor mele, n-am fost niciodată stăpânit de pasiuni politice ori sectare. Am ținut să-mi îndeplinesc cu obiectivitate, legalitate și umanitate însărcinările pe care le-am avut, fie la catedră, la examene, în consiliul sau comisii, fie în calitate de comandă în organizația oficială „Frontul Național Studențesc” (1939–1940), fie ca Prodecan al Facultății (1942–1944), fie ca Locotenent de rezervă mobilizat în cursul războiului la est de Nistru (1941–1942). În această ultimă calitate fiind încadrat în Serviciul de Captură al Armatei, unitate operativă de front, am făcut tot ce mi-a stat în putință ca să atrag atenția forurilor superioare asupra necesității morale de a se respecta averea instituțiilor culturale din Transnistria, izbutind să reduc foarte mult ridicările de obiecte din Muzeul istorico-arheologic din Odessa, la care fusesem repartizat. Cu prilejul activității mele militare la Odessa, mi-am dat mari silințe, ori de câte ori mi s-a prezentat ocazia, ca să ușurez situația cetățenilor locali cu care am venit în legătură, fie procurându-le mijloace de trai, fie intervenind pe lângă autoritățile noastre pentru nevoile lor. În aceste privințe, numerosul personal al Muzeului, cu deosebire, îmi datorește foarte mult. Destul de mulți odessitani au a-mi aduce mulțumiri; nici unul n-ar putea să-mi aducă nici cea mai mică învinuire pentru vreo nedreptate suferită.

d) *Numirea mea ca profesor universitar a fost perfect legală*

Am fost numit profesor definitiv la Catedra de Arheologie și Preistorie de la Facultatea de Filologie și Litere din Iași, la 1 octombrie 1939, pe bază de concurs, prin Decretul Regal nr. 2831/1939 (cf. Mon. Ofic. nr. 167/1939. VII. 22, p. 4560 și nr. 197/28. VIII. 1939, p. 5152–5156).

După numirea la catedră, n-am avut decât preocupări didactice și științifice, ținându-mă departe de orice fel de activitate politică. N-am primit decât însărcinări de ordin cultural. N-am deținut nici o funcție politică, niciodată, sub nici un regim. În cursul războiului actual, atât înainte cât și după data de 23 august 1944, am înțeles să-mi fac datoria față de țară și de națiune, urmând drapelul țării și arătând spirit de devotament și de disciplină față de tron.

Primiți, vă rog, Domnule Președinte, asigurarea înaltei mele considerațiuni.

Prof. Radu Vulpe

Facultatea de Filosofie și Litere
din Iași (evacuată la Zlatna)

Arh. St. Iași – *Fond Universitatea „Al. I. Cuza” – Rectorat*
dos. 10/1945, f. 39–41.

LE DOSSIER DES „PURIFICATIONS POLITIQUES” DE L’UNIVERSITÉ „CUZA VODĂ” D’IAȘI: LE CAS RADU VULPE (1945)

RÉSUMÉ

L’auteur a examiné les documents par lesquelles le Professeur Radu Vulpe, qui a conduit à l’Université d’Iași, la chaire d’archéologie et d’histoire ancienne entre 1939 et 1945, a été destitué par le régime communiste récemment instauré. Ces documents étaient des déclarations mensongères ou malveillantes. L’auteur fait connaître aussi le mémoire que le professeur Radu Vulpe a rédigé pour se défendre, mais qui n’a pas eu de suite.

COMPLEXUL RITUAL DE LA ORĂȘTIE – DEALUL PEMILOR, PUNCT X₂ (JUD. HUNEDOARA)

de SABIN ADRIAN LUCA

Cercetări de suprafață desfășurate în primăvara anului 1992 au dus la identificarea unui complex de locuiri ce acoperă cel puțin 500/500 m, în zona estică a orașului Orăștie, pe o terasă ce se înalță deasupra luncii inundabile numită de localnici „Dealul Pemilor”¹.

În vara anului 1992 au început cercetările sistematice în punctul X₂ ce se află în dreptul stației PECO de pe drumul național Oravița–Vințu de Jos.

Pentru cunoașterea stratigrafiei sitului a fost trasată o secțiune magistrală ce a fost cercetată – în campaniile anilor 1992 și 1993 – pe 72 m lungime; pe lângă aceasta, urmărind complexe arheologice descoperite, au fost cercetate și alte secțiuni și casete².

Descoperirile din acest punct țin de două epoci diferite: în primul rând avem o necropolă ce poate fi încadrată cronologic la începutul sec. XI p. Chr. Din ea au fost cercetate 9 morminte³.

Așezarea neolitică aflată tot aici are două niveluri și aparține culturii Turdaș. Nivelul II (nou) are locuințe de suprafață cu podină de lut (platformă). Au fost săpate – parțial sau total – patru astfel de complexe. Din nivelul vechi (I) s-a dezvelit integral un bordei (B₁/1992–1993) și un șanț în forma literei V, cercetat pe aproximativ 7 m din lungime. Acesta pare a fi șanțul de fundație al garului–palisadă ce apăra așezarea⁴.

Cu ocazia cercetării locuinței de suprafață L₃/1993⁵ am descoperit un complex de cult ce ține de ultima locuire neolitică de la Orăștie–Dealul Pemilor, punct X₂, alcătuit din două statuete și o protomă de vas de cult, toate antropomorfe.

1. *Statuetă* (fig. 1) din lut fin, bine ales; ardere bună; culoarea variază de la cărămiziu către galben și cenușiu, prezentând efectul cromatic denumit de obicei „flecuri”, datorat incendiului ce a devastat locuința și a dus la arderea secundară a statuietei; Înălțime 11,9 cm, lățime maximă 6,1 cm.

¹ S. A. Luca-A. Cosma, *Forschungen zur Volks-und Landeskunde*, 36, 1993, 2, p. 85–86.

² Secțiunile ce compun magistrala sunt: S₁₋₂/1992 de câte 20/1,5 m; S₃/1993 de 12/1,5 m și S₄/1993 de 20/1,5 m. Au mai fost executate secțiunile S_{5 a-b}/1993 de 20/2 m fiecare și caseta C₁/1993 de 8/4 m. Menționăm că martorii păstrați între aceste secțiuni și casete sunt lați de 0,50 m.

³ Mormintele vor fi pregătite pentru publicare împreună cu d-nul Zeno Pinter de la Institutul de științe socio-umane Sibiu.

⁴ Bordeul și șanțul au fost descoperite în secțiunea S₂/1992 și în caseta C₁/1993.

⁵ Așezată, parțial, peste B₁/1992–1993.

Personajul reprezentat este masculin. Sprijinim această afirmație pe lipsa atributelor feminine (sâni, steatopigie) și pe singurele piese vestimentare: un brâu (redat prin trei incizii adânci în jurul șoldurilor), o apărătoare de sex (figurată prin șase incizii adânci) legată, printre fese, de brâu, cu un șnur (redat printr-o incizie)⁶ și trei coliere de lungimi diferite (incizii adânci, întretăiate, la intervale egale de tăieturi scurte). Ele sunt vizibile numai pe piept, la spate pierzându-se sub podoaba capilară⁷.



Fig. 1. Statuetă întreagă. Complexul de cult de la Orăștie.

Amănuntele anatomice sunt realiste. La piciorul drept, singurul căruia i s-a păstrat laba, au fost modelate cele cinci degete; fesele sunt bine figurate; mâinile sunt înfipite în brăul incizat; sunt redate amănuntele feței: ochii, gura, nasul, care este de mari dimensiuni și este realizat prin strângerea pastei moi între degete; părul este redat prin tăieturi scurte în zig-zag⁸. Un ultim amănunt ar fi prezența unei găuri rotunde, cu diametrul și adâncimea de 0,5 cm, aflată pe spatele statuetei, în zona rinichiului stâng. Semnificația ei ne scapă.

⁶ Astfel de apărători, ce uneori – atunci când sunt figurate de jur-împrejurul șoldurilor – pot fi fuste, sunt întâlnite pe reprezentările plastice din lumea vinčină: N. Tasić, *Neolitska Plastika*, Belgrad, 1973, T. V/17–18; VII/22; VIII/24; XV/49, 53; XVII/60; XXIII/77; XXXII/122; XXXVII/140; S. A. Luca, *Banatica*, 10, 1990, p. 20, poz. XXXIII, fig. 3/3 a-c (la nota 43 analogiile la Vinča după M. M. Vasić, *Preistoricka Vinča*, I (1928) și III (1936)). Observăm că apărătoarea de sex – specifică personajelor de sex masculin – este foarte rar figurată: E. Comșa, *Neoliticul pe teritoriul României – considerații*, București, 1987, p. 117–118.

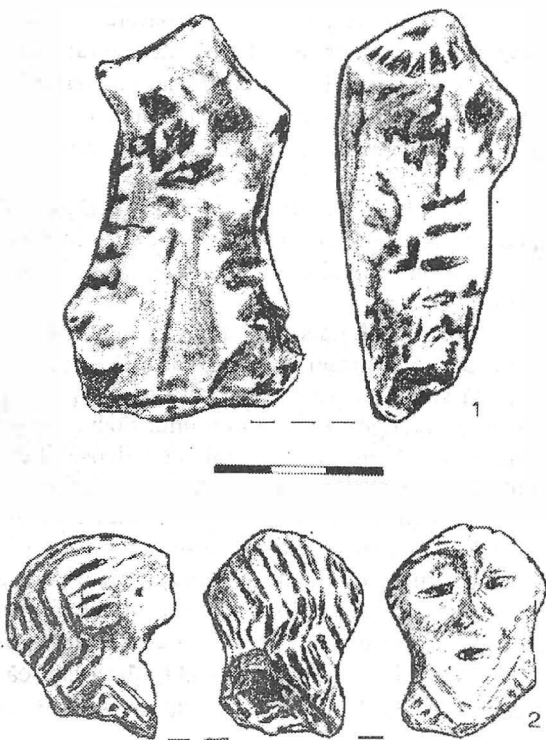
⁷ Dr. Silvia Marinescu-Bâlcu și Fl. Medeț sunt de părere că ultimul rând de incizii ce reprezintă părul la spatele piesei ar fi, de fapt, colierul mare.

⁸ Moda figurării în acest fel a părului este de găsit încă din cultura Starčevo-Criș: Donja Branjevina – S. Karmanski, *Neolito novijih nalaza ...*, Kikinda, 1989, T. I/1–3; *Ibidem*, partea a doua, T. III/1–3, 5; V/1; Idem, *Donja Branjevina*, Odžaci, 1989, fig. 4–5; idem, *Rezultati novijih istraživanja ...*, Odžaci, 1988, T. I/8; P. și J. Korošec, *Le site préhistorique Barutnica (dans le village Amzibegovo à Macedonien)*, Prilep, 1973, T. XI/11; M. Girić, *Materialj*, 10, 1974, T. III/1; I. Kutzián, *Á Körös Kultúra*, Budapest, 1944, pl. XLIII/8; XLIV/8, 10; O încercare de sinteză pe această temă: E. Comșa, *Cultură și civilizație la Dunărea de Jos*, 2, 1986, p. 51–60.

Personajul este redat în mișcare, cu piciorul și umărul drept înainte⁹.

2. *Statuetă* (fig. 2/2) fragmentară (capul) modelată în lut bine ales, degresat cu nisip fin, bine arsă, de culoare galbenă către roșcat sau cenușiu, pe porțiuni mici, din cauza arderii secundare. Înălțimea 3,9 cm, lățimea 2,9 cm.

Fig. 2. 1 protomă de vas din complexul de cult de la Orăștie. 2 cap de statueta. Pereche feminină (?) a piesei de la fig. 1.



Fața statuetei este lucrată ca și cea a piesei nr. 1, nasul fiind obținut tot prin strângerea între degete a lutului moale, părul este realizat tot prin incizii (mai fine decât la piesa precedentă). La gât are, de asemenea, coliere¹⁰.

Considerăm că acesta ar putea reprezenta perechea feminină a primei statuete, deoarece partea păstrată – capul – este de dimensiuni mai mici și cu trăsăturile feței mai fin redată. Această idee rămâne la nivel de supoziție.

Se pare că acest mod de redare este specific neoliticului transilvănean, după cum arată descoperirile de la Tărtăria-Groapa rituală: N. Vlassa, *Neoliticul Transilvaniei*, Cluj-Napoca, 1976, p. 40, fig. 6/1-2, 8; aceste materiale sunt recent reluate: Gh. Lazarovici și colab., *Cultura Vinča în România*, Timișoara, 1991, cat. 91-92, 96. Și între vechile descoperiri de la Turdaș există astfel de materiale: M. Roska, Publicațiile Muzeului județean Hunedoara, 3 (XXV), 1927, fig. 21/4-5; 24/3; Idem, *Die Sammlung Zsófia von Torma*, Cluj, 1941, T CXXXIX/19-21, 9; CXL/1; De altfel, acest mod de reprezentare a părului ajunge, tot sub influență vinčiană, departe, în Transdanubia: M. Károlyi, *Az újkőkori falu (Das neolithische Dorf)*, Szombathely, 1982, copertă.

⁹ Dr. Silvia Marinescu-Bâlcu a avansat ideea că această piesă s-ar putea rezema de un scaunel. Credem că actualul dezechilibru al piesei este dat însă de lipsa labei piciorului stâng.

¹⁰ Coliere de acest tip se găsesc la Turdaș: M. Roska, *op. cit.*, T CXL/12. De altfel, la planșa T CXL/14 pare a fi cea mai bună analogie și pentru apărătoarea de sex.

Reținem în final că fața statuetelor nu este acoperită cu o mască, așa cum este la atâtea piese aparținând epocii neolitice¹¹.

3. *Protomă de vas* (fig. 2/1), antropomorfă, din pastă fină, degresată cu nisip și măr, ceea ce o face făinoasă la pipăit, aspect dat și de căderea slipului piesei. Arderea foarte bună (evident secundară), culoare roșie. Înălțimea 7,5 cm; lățimea 4,5 cm.

Protoma are părul prins. Coafura este reprezentată prin trei „gurguie”, două la tâmpile și unul în creștet. Pe părțile laterale ale gâtului câteva incizii reprezintă, probabil, cozile părului, ca o continuare a coafurii. În jurul „gurguiului din creștet, părul este reprezentat radiar, cu ajutorul unor incizii adânci, late (excizii?). Starea piesei ne face să nu putem fi siguri că descrierea respectă întru totul starea inițială a obiectului¹².

Complexul de cult de la Orăștie–Dealul Pemilor, punct X₂, se încadrează – în contextul cronologiei interne a stațiunii – în faza II (ultima) de locuire neolitică. Materialele ceramice indică o fază târzie a culturii Turdaș¹³, contemporană cu faza C a culturii Vinča¹⁴.

Complexul era situat în poziție centrală în locuința L₃/1993, piesele fiind grupate. Poate că restul piesei nr. 2 se mai află – încă – în profilul dintre S₂/1992 și C₁/1993. Această supoziție va fi verificată în campania anului 1994¹⁵. În aceeași locuință au mai fost descoperite greutatea unui război de țesut, fragmente de topoare neperforate și perforate. Materialul ceramic este deosebit de variat. O parte din resturile locuinței sunt tasate într-o groapă a nivelului anterior – bordeiul B₁/1992–1993.

Credem că acest complex de cult reprezintă – cum am mai afirmat – o „trușă magică”¹⁶. Acest grupaj de piese de cult nu a fost evacuat de locuitorii locuinței din cauza distrugerii violente și părăsirii precipitate a așezării¹⁷. În cazul în care statuetele reprezintă o pereche, după cum presupunem, ne aflăm în fața unei descoperiri de genul celei de la Cernavodă¹⁸ sau – în conformitate cu motivația spirituală – ca la Parța¹⁹.

În ceea ce privește piesele, observăm că acestea au cele mai bune analogii în așezarea de la Turdaș²⁰, la Tărtăria²¹ sau în așezări ale culturii Vinča²². Modul de

¹¹ Pentru tipologia măștilor în cultura Vinča vezi: N. Tasić, *op. cit.*, fig. II; E. Coșma, Banatica, 11, 1991, p. 125–131; Gh. Lazarovici, *Neoliticul Banatului*, Cluj-Napoca, 1979, fig. 7/1–14; 8/tip 1 (a-c), II (a, d), VI (a). Despre mască în neolitic: S. A. Luca-I. Dragomir, Banatica, 9, 1987, p. 40 (n. 23).

¹² Cea mai apropiată analogie pentru modul de redare a capului pare a fi cea de la: M. Roska, Publicațiile Muzeului județean Hunedoara, 3 (XXV), 1927, fig. 21/2.

¹³ Nivelul în care s-au găsit statuetele este mai nou decât cele două niveluri turdașene descoperite cu ocazia săpăturilor noi de la Turdaș întreprinse în anii 1992–1993.

¹⁴ Locuirea de la Orăștie se încadrează către mijlocul acestei faze, când apar și elemente care vor fi caracteristice în cultura ulterioară – Petrești.

¹⁵ Totalul suprafeței nedezelate din această locuință nu depășește 20% din ea.

¹⁶ S. A. Luca, *Apulum*, 26, 1989 (1990), p. 53.

¹⁷ Toate materialele ce provin din locuințele de suprafață ale nivelului superior sunt arse secundar. Această observație ne face să credem că toată stațiunea ce aparține acestui nivel a pierit violent.

¹⁸ Un exemplu al perechii de sex opus: D. Berciu, *Cultura Hamangia*, București, 1966, p. 8–13, fig. 1–3.

¹⁹ Statuia monumentală de aici ne indică aceeași antinomie bărbat-femeie: Gh. Lazarovici și colab., Banatica, 8, 1985, p. 22–23, fig. 8.

²⁰ Vezi supra, notele 8, 10, 12.

²¹ Vezi supra, nota 8.

²² Gh. Lazarovici, *Neoliticul Banatului*, Cluj, 1979, fig. 7–8.

schematizare a feței indică un orizont târziu al culturii Vinča²³. Considerăm că aceste statuete nu au fața acoperită cu o mască având bune legături – prin modul de redare a feței și prin atitudine – cu culturile Precucuteni²⁴ și Gumelnița²⁵. De altfel, importurile Precucuteni I–II descoperite în ultima vreme în contexte stratigrafice sigure la Mintia²⁶ și Turdaș²⁷ demonstrează o simultaneitate între nivelurile contemporane cu faza C a culturii Vinča și materialele precucuteniene citate mai sus²⁸. Nivelul cercetat la Dealul Pemilor (contemporane cu complexul de cult) reprezintă, până în acest moment, cea mai târzie manifestare culturală de tip Turdaș cunoscută în sud-vestul Transilvaniei²⁹.

DER KULTKOMPLEX AUS ORĂȘTIE – PÖHMERBERG STELLE X₂ (JUD. HUNEDOARA)

ZUSAMMENFASSUNG

Es wird ein Kultkomplex dargestellt, der aus drei Fundstücken besteht: einem vollständigen, männlichen (Abb. 1), einem zweiten, bruchstückhaften, weiblichen (?) (Abb. 2/2) sowie einem antropomorphen Gefässprotom (Abb. 2/1). Der Kultkomplex wurde in einer Oberflächenwohnung mit Lehm-fussboden gefunden, die der II (jüngeren) Schicht der hiesigen Turdaș-Siedlung angehört. Der chronologische Horizont, dem die Funde angehören, kann mit der Phase Vinča C in Verbindung gebracht werden.

ABBILDUNGSVERZEICHNIS

Abb. 1. Vollständige Statuette. Kultanlage von Orăștie.

Abb. 2. 1 Gefässprotom aus der Kultanlage von Orăștie. 2 Statuettenkopf. Das weibliche (?) Gegenstück zu Fundstück 1.

²³ Orizontul cronologic este, în general, Vinča C–D.

²⁴ S. Marinescu-Bâlcu, *Cultura Precucuteni pe teritoriul României*, București, 1974, fig. 83/2 (Precucuteni I). Această piesă are atribute prin care se apropie ca expresie de piesele publicate în prezentul articol.

²⁵ Mai ales în modul de realizare a feței.

²⁶ Fl. Drașovean-S. A. Luca, *SCIIVA*, 41, 1990, 1, p. 14, 16, fig. 3/4.

²⁷ La Turdaș, în bordeiul B₃/1993 (nivelul I – vechi), și suprafața S₁/1992 nivelul II (intermediar) au fost descoperite două fragmente ceramice ce pot fi atribuite fazei Precucuteni I. Materialele sunt inedite.

²⁸ Această observație este întărită de descoperirile de la Pianul de Jos-Podei: I. Paul, *StComB*, 14, 1969, p. 42, 47–48, 50, pl. III.

²⁹ Vezi supra, nota 13. Lipsa importurilor, la Orăștie, face grea paralelizarea cu așezarea de la Pianu. Aceasta este, oricum, încadrabilă în faza C a culturii Vinča.

CRONICA EPIGRAFICĂ A ROMÂNIEI (XIII, 1993)

de CONSTANTIN C. PETOLESCU

Anul epigrafic 1993 consemnează îndeosebi reparația câtorva publicații ale unor mari muzee (Acta Musei Napocensis, Apulum, Pontica). Pe lângă studii epigrafice și note, unele reluând monumente deja publicate, remarcăm prezența câtorva inscripții inedite (precum cele de la Tomis, conținând date noi privitoare la *fasti* provinciei Moesia Inferior).

GENERALITĂȚI

611. Prosopografie: La o jumătate de secol de la apariția cărții lui A. Stein, *Die Reichsbeamten von Dazien* (Diss. Pann., I, 12, Budapest, 1944), semnalăm contribuția lui I. Piso, *Fasti Provinciae Daciae*, I. *Die senatorische Amtsträger* (Antiquitas, I, 43), Bonn, 1993. Vezi și C. C. Petolescu, *Les légats de la Dacie sous Trajan*, ActaMN, 26–30, 1989–1993, p. 45–48 (comunicare prezentată la colocviul „Dacia în timpul lui Traian”, Cluj, 29–30 mai 1992).

612. *La politique édititaire dans les Provinces de l'Empire Romain (II^{ème}–IV^{ème} siècles après J.C.). Actes du 1^{er} Colloque Roumano-Suisse*, Deva, 1991 (ed. Dorin Alicu – Hans Bögli), Cluj, 1993. De reținut dintre comunicările prezentate: R. Ardevan, *Les édiles de la Dacie romaine*, p. 21–27; M. Bărbulescu, *Les inscriptions d'un temple de Potaissa*, p. 49–64 (versiunea românească s-a publicat de M. Bărbulescu și Ana Cătiș, în EN, II, 1992, p. 111–124; vezi CEPR, XII, 1992, nr. 597–601); A. Diaconescu – I. Piso, *Apulum*, p. 67–82; A. Paki, *Les constructions à Ulpia Traiana Sarmizegetusa telles qu'elles sont enregistrées dans les inscriptions*, p. 111–121; Adriana Rusu – Eugen Pescaru, *Germisara daco-romaine*, p. 201–214 (mențiuni ale lotului de piese epigrafice publicate de I. Piso și Adriana Rusu, în Revista Monumentelor Istorice, 59, 1990, I, p. 9–17; vezi seria precedentă a cronicii noastre: CEPR, XII, nr. 582–600).

613. István Szamosközy (Stephanus Zamosius), *Analecta lapidum vetustorum et nonnullarum in Dacia antiquitatum 1593; Inscriptiones Romanae in lapidibus antiquis Albae Juliae et circa locorum 1598*. Sub acest titlu, Mihály Balász și István Monok publică la Szeged, 1992, două contribuții ale cunoscutului umanist transilvănean (a trăit între cca 1565–1612), prima apărută la Padova, cealaltă păstrată până acum în manuscris. Ediția este precedată de două studii: M. Bărbulescu, *Les aspects épigraphiques des „Inscriptiones Romanae”* (p. 9–23); András Kovács, *Contributions des épigraphistes humanistes à la topographie de Alba Iulia (Gyulafehérvár) au Moyen Âge et au début de l'Ère moderne* (p. 25–35). Vezi de asemenea M. Bărbulescu, *Inscripții inedite din Dacia într-un manuscris zamosian*, EN, 3, 1993, p. 169–183: cinci inscripții de la Apulum; le semnalăm doar în această cronică, deoarece se așteaptă apariția unui nou volum din seria *Inscripțiile Daciei Romane*, cuprinzând inscripțiile (lapidare) de la Apulum, pregătite de I. Piso.

614. Marius Grec, *Noi interpretări ale unor ștampile tegulare din Dacia*, EN, 3, 1993, p. 185–188; discuția pornește de la câteva ștampile tegulare, prezentate cu mai mulți ani în urmă de N. Branga, *Urbanismul Daciei romane*, Timișoara, 1980.

Ștampila *FANVS* de la Ulpia Traiana Sarmizegetusa (IDR, III/2, 555 a) este identică într-adevăr cu alta de la Drobeta (IDR, II, 112 = Doina Benea, Apulum, 16, 1978, p. 207, nr. 199, fig. 26; vezi și Em. Popescu, IGLR, 408); numai că autorul omite (probabil doar din neștiință) să menționeze nota noastră din SCIVA, 35, 1984, 2, p. 196, nr. 5, în care atrăgeam atenția asupra identității textului ștampilelor. Dar nu este vorba de produse ale cărămidăriilor de la Ulpia Traiana Sarmizegetusa, comercializate tocmai la

Drobeta (cum pare a crede M. Grec), ci de materiale din Transilvania aduse de Al. Bărcăcilă pentru Muzeul Porților de Fier (vezi în această privință și observațiile noastre din SCIVA, 25, 1974, 4, p. 597-598, nr. 5); aceeași proveniență s-ar putea să aibă și altă ștampilă de la Drobeta (IDR, II, 108).

De asemenea, ni se pare pripită contestarea lecturii [*DrJub(eta)*] (pl. I/5 și 7 în articolul lui N. Grec), doar pe baza unor desene (după cartea lui N. Branga) (a se avea în vedere tegulele cu ștampila *DRVΒΕΤΑ*, publicate de D. Benea, *loc. cit.*, p. 207–208, nr. 213–216, fig. 30, precum și cele din *quadriburgium* de la Hinova: Mișu Davidescu, *Cetatea romană de la Hinova*, București, 1989, p. 36–37, fig. 8 g–h). Cât despre ștampila [...]*JG.SAB*, ne miră iarăși că autorul ignoră comunicarea noastră publicată în *Akten des XI. Internationalen Limeskongresses*, Budapesta, 1976, p. 297–302 (vezi încă RESEE, 18, 1980, I, p. 115–116).

615. Adela Paki, *Epigraphica minora (I)*, ActaMN, 26–30, 1989–1993, p. 291–299; de reținut: mic altar votiv de la Apulum (publicat de C. Pop, Apulum, 9, 1971, p. 561–563), purtând (după autoare) literele *MHNI* (?); fragment de *milliarium* de la Suceag (jud. Cluj) păstrând doar câteva litere (nerelevante pentru stabilirea numelui împăratului); fragment de ștampilă de fier (*signaculum*) descoperită la Gherla, purtând doar litera C; alt *signaculum* (bronz) de la Ulpia Traiana Sarmizegetusa, purtând literele *TIB.C.C*.

616. R. Ciobanu, *Peintres et commanditaires dans la Dacie romaine: témoignages épigraphiques*, Apulum, 27–30, 1990–1993, p. 251–257.

617. Creștinism: I. Barnea, *Considerații privind cele mai vechi monumente creștine de la Tomis*, Pontica, 24, 1991 (apariție: 1993), p. 269–275; P. Năsturel, *De la o inscripție creștină de la Tomis la pătîmirea Sf. Teogene*, *ibidem*, p. 283–286 (în legătură cu inscripția IGLR, 22).

618. Amfore ștamplate: Livia Buzoianu, *Tipuri de amfore din sec. VI–IV descoperite la Tomis*, Pontica, 24, 1991, p. 75–96; alte descoperiri sunt comunicate de M. Irimia, *Noi mărturii arheologice privind a doua epocă a fierului în Dobrogea*, în aceeași revistă, p. 97–121.

Inscripții recent descoperite sau revizuite

A) DACIA

619. Grădiștea Muncelului. Fragmente de vase (cupe?), descoperite pe terasa VIII, purtând gravate, pare-se înainte de ardere, câteva litere grecești: Α, Δ, Η.
Gelu Florea, EN, 3, 1993, p. 104, fig. 6/3–5 (desene).

620. (*a* = VIII, 1988, 468). *Ulpia Traiana Sarmizegetusa*. În raportul general privind săpăturile arheologice efectuate între anii 1985–1989 (D. Alicu – C. Pop – S. Cociș, ActaMN, 26–30, 1989–1993, p. 435–458), ni se semnalează descoperirea, cu ocazia unui sondaj (1987) la amfiteatrul roman: *a*, placă refolosită la pragul unei intrări având inscripția *LOC(us) MENSO[r(is)]* (p. 444); *b*, bancă având gravate distanțate literele *MO* (vezi IDR, III/2, 41), considerate a abrevia numele unui *M. Opellius* (p. 446).

621. (= V, 1985, 330). *Ulpia Traiana Sarmizegetusa*. Altar de marmură; dimensiuni: 0,74 × 0,365 × 0,20 m. Litere înalte între 2,5–3 cm; inscripția, gravată pe șase rânduri, reprezintă un distih.

I. Piso, ZPE, 99, 1993, p. 223–226 (publicare cu toate datele și amplu comentariu).

*Caelestis mul/sa propria / placabitur ara /
hac divis aliis / tura merum(ue) / damus*

622. *Apulum*. I. Piso – M. Blăjan, *Monumente romane descoperite la Alba Iulia*, Apulum, 27–30, 1990–1993, p. 227–238: cele mai multe piese sunt fragmentare; întrucât ele își vor găsi locul în volumul cu inscripțiile de la Apulum (pregătit de I. Piso), reținem pentru această cronică:

Bază de statuie de marmură descoperită întâmplător, în punctul „Lumea Nouă”. Dimensiuni: 0,80 × 0,56 × 0,44 m. Inscripția este gravată pe fața principală (partea finală obscură) și pe latura dreaptă; litere înalte dc 3–5 cm.

I. Piso – M. Blăjan, *loc. cit.*, p. 236–238, nr. 16, fig. 8–9 (foto).

Textul din față:

C(aio) Cervenifo]
Pap(iria tribu) Sabino, q(uaestori)
col(oniae) Dac(icae), dec(urioni) mun(i-]
[c]ipi Apul(ensis), patron(o)
 5 *[c]ollegi fabr(um) col(oniae)*
[et m]unicipi s(upra) s(criptorum), pa-
[tro]no caesarum
[piis]simo, am[ico]
[ra?]ris[simo]

Textul de pe latura dreaptă:

[ob] cuius
[sta]tuae dedi-
[cat]ionem Lu-
[ci]a Iulia uxor
[C]ervini(i) I...
omnes I.....

623. *Ibidem.* V. Moga, *Cercetări recente în castrul de la Apulum. Palatul Apor Alba Iulia*, Apulum, 27–30, 1990–1993, p. 209–222, fig. 7–8 (desene): ștampile ale legiunii XIII Gemina (tipuri cunoscute).

624. Micești (com. Tureni, jud. Cluj). Material roman, între care tegule ștampilate (16 exemplare) descoperite în cursul unor săpături de salvare (a. 1987).

D. Alicu – S. Cociș – A. Paki, *ActaMN*, 26–30, 1989–1993, p. 497 și pl. VI (desene).
L(egio) V M(acedonica)

•mprire pozitivă sau inversă.

625. Gilău (jud. Cluj). Trei fragmente dintr-o lespede cu chenar (colțul inferior, dreapta) descoperite în anul 1981, în cursul săpăturilor din *principia* castrului. Dimensiunile nemenționate. Literele înalte de 5,5–5,7 cm.

D. Isac, *EN*, 3, 1993, p. 189–195, fig. 1 (desen-reconstituire).

[Iuliae Au-]
[gustae ma-]
[tri sanctiss-]
[imi piissimi-]
 5 *[que Antonini]*
[Augusti et]
[castroru]m
[sena]tusq(ue)
[ac] patriae
 10 *[al]a Sil(iana) An-*
[to]niniana

Reconstituirea este propusă prin analogie cu alte două inscripții din castele de la Cășei și Porolissum (D. Isac, *loc. cit.*, cu desenele de la fig. 2 și 3).

626. Gherla (jud. Cluj). Fragment de lespede funerară (nu se indică piatra), descoperită în anul 1983 cu ocazia unor lucrări de salvare în zona castrului roman. Dimensiuni: 0,52 × 0,53 × 0,085 m. Litere înalte de 6,5 cm. Muzeul din Cluj; inv. V 34433.

R. Ardevan, *ZPE*, 99, 1993, p. 220–222 (cu un desen-reconstituire și foto: pl. XIV b).

.....
equēs al[ae II Pannon-]
iorum v[ix(it) ann(os)...]
Dines si[gnifer alae]
ac cu[rator].....

Este lespede funerară a unui călăreț din trupa staționată în castrul de la Gherla; refolosită ca material de construcție, probabil ulterior mijlocului sec. III e.n.

B) MOESIA INFERIOR

(Dobrogea)

627–630. Maria Bărbulescu-Munteanu – A. Rădulescu, *Contribuții privind seria guvernatorilor Moesiei Inferioare în secolul III p. Chr.*, Pontica, 24, 1991 (apariție: 1993), p. 123–141: patru stâlpi miliari descoperiți întâmplător în anul 1982 la Constanța, cu prilejul săpării fundațiilor unui bloc de locuințe; reutilizați, se pare, la construcția unui mormânt. Se păstrează la Muzeul de Istorie Națională și Arheologie din Constanța (inv. 32351–32354).

627. Tomis. Stâlp de calcar gălbui; se păstrează aproximativ jumătatea superioară a coloanei. Î = 1,83, diam. 0,38–0,50 m. Litere înalte de 3,5–4 cm; r. 5 martelat, în ultimul câteva litere deteriorate. M. Bărbulescu-Munteanu – A. Rădulescu, *loc. cit.*, p. 123–126, nr. 1, fig. 1 a-c (foto, desenul inscripției).

Imp(erator) Caesar L(ucius) Septimi-
us Severus Pius

Pertinax Augus-
tus Arabicus Adi-

5 *abenicus Parthi(cus)*

max(imus) pont(ifex) max(imus)

trib(unicia) pot(estate) VIII imp(erator) XI p(ater) p(atriciae) et

Imp(erator) Caesar M(arcus) Aurelius

Antoninus

10 *Aug(ustus) trib(unicia) p(o)test(ate) II et*

[P(ublius) Septimius Geta]

Caesar Aug(ustus)

rest[i]tuerunt

per C(aium) Ovinu[m]

Tertullum, leg(atum) pr(o) [pr(aetore)]

Anul 200 e.n.

„Deoarece pe miliarul de față nu a fost trecută distanța, presupunem că el a fost pus în preajma zidului de incintă al Tomisului, în punctul care marca drumul reparat în anul 200 pe litoral, socotind după un exemplar descoperit în același loc, pe care figurează *M.P.I.*” (cel reprodus în cronica noastră, mai departe, nr. 630).

Despre C. Ovinus Tertullus, guvernator al Moesiei Inferioare între 198–201, vezi B.E. Thomasson, *Laterculi praesidium*, I, Göteborg, 1984, col. 139, nr. 107.

628. Ibidem. Stâlp de calcar gălbui, cu baza patruleteră; fusul coloanei spart, aproximativ la jumătate, pe diagonală. Î = 2,57 m, diam. 0,47–0,51 m. Litere înalte de 5–6 cm; în r. 7–9, numele guvernatorului a fost martelat (martelarea începe din interiorul literei C).

M. Bărbulescu-Munteanu – A. Rădulescu, *loc. cit.*, p. 126 și urm., nr. 2, fig. 2 a-d (foto, desen).

Imp(erator) Caes(ar)

M(arcus) Antonius

Gordianus

Pius Felix

5 *Invictus*

Aug(ustus) restitu-

it per C.....

Discuții în legătură cu posibila identificare a acestui guvernator cu numele martelat și enigmaticul *C. Pe...*, atestat de miliarii de la Hârșova (CIL, III, 7606–7607 = ISM, V, 98–99) și altarul de la Lomec (Bulgaria) (CIL, III, 1430), eventual și pe placa atestând reconstruirea unui *macellum* de la Histria, sub același împărat (D.M. Pippidi, ISM, I, 168).

629. Ibidem. Stâlp din calcar alb, sfărâmișos, deteriorat în partea superioară; coloana spartă în trei bucăți. Î = 2,38 m, diam. 0,32–0,38 m. Începutul inscripției lipsește, iar în partea păstrată primele rânduri sunt aproape complet șterse; în partea dreaptă, textul slab conservat; litere înalte de 2,8–3,5 cm.

M. Bărbulescu-Munteanu – A. Rădulescu, *loc. cit.*, p. 132–136, nr. 3, fig. 3 (foto, desen).

*[Imp(eratoribus) Caesar(ibus) P(ublio) Lici-]
 [nio Valeriano et P(ublio)]
 [Licinio] Gall(i)en(i)-
 [ano] p[ri]us fel[ic]is (sic)
 5 i[n]victis Aug(ustis) ag-
 ente praes(ide) pro-
 vinc(iae) C(aio) Iul(io) Victore
 Metropolis Tomi-
 [ta]norum*

Vezi și inscripția următoare.

630. *Ibidem*. Stâlp de calcar friabil; baza lipsită. Î = 1,67 m, diam. 0,27–0,34 m. Inscripția se păstrează în întregime; litere înalte de 4,5–5 cm.

M. Bărbulescu-Munteanu – A. Rădulescu, *loc. cit.*, p. 136–139, nr. 4, fig. 4 a-b (foto, desen).

*Imp(eratori) Caesar(i)
 M(arco) Aurelio Clau-
 dio Pio Felici
 Invicto Aug(usto)
 5 agente praes(ide)
 prov(inciae) Titio
 Saturnino
 Metropolis
 Tomitano-
 rum m(ille) p(assuum) I*

Cei doi guvernatori (*praesides*) sunt probabil personaje de rang equestru, așa cum apare M. Aurelius Sebastianus, *v(ir) p(erfectissimus)*, *p(raeses) p(rovinciae)*, pe timpul împăratului Aurelian (PIR², A 1605; B.E. Thomasson, *Laterculi praesidum*, I, 1984, col. 146, nr. 149).

CRONICA CERCETĂRILOR ARHEOLOGICE EFECTUATE DE INSTITUTUL DE ARHEOLOGIE „VASILE PÂRVAN” DIN BUCUREȘTI ÎN 1993

Cronica de față are nevoie de un preambul, chiar dacă ea conține, ca de obicei, toate corectările efectuate de membrii Institutului, aparte ori în colaborare, situația din urmă cuprinzându-i pe colaboratori și cercetările acestora.

Mai întâi, această notă trebuia să anunțe cu mulțumire împlinirea unei dorințe și nevoi pe care le-am exprimat mai de mult: s-a editat (în 1994, în broșură) *Cronica cercetărilor arheologice, campania 1993*, cu prilejul celei de a XXVIII-a Sesiuni Naționale de rapoarte arheologice de la Satu Mare (12–15 mai 1994). S-a preluat, extinzându-se pentru toată țara, modelul folosit de noi în ultimii ani în SCIVA și a apărut sub egida Comisiei Naționale de Arheologie, în special grație eforturilor Dnei Cornelia Stoica de la Direcția Patrimoniului din Ministerul Culturii. Acum și de aici înainte, până la publicarea îndeobște anevoioasă a unor rapoarte detaliate, acest sistem rămâne cel mai bun mijloc de informare pentru *toată* lumea – uneori singurul pentru multe cercetări – fapt pentru care propun reluarea în Dacia sau SCIVA a acestei cronici naționale.

Un al doilea motiv al introducerii prezente este participarea efectivă a unor cercetători din Institut la săpături din afara granițelor României de azi. Am ținut, cu acordul autorilor, să introducem în cronica de față două astfel de cercetări – printre primele efectuate după război în Basarabia de arheologi din România – în cazul de față la două monumente românești importante pentru istoria comună a acestor ținuturi: Mănăstirile Căpriană și Vărzărești. Citez aici prezența coordonatorului acestor săpături, Dl. Nicolae Constantinescu, unul dintre cei mai valoroși specialiști pe care-i avem în materie de arheologie medievală românească: „Situat la NV de Chișinău (cca 35 și respectiv 50 km) în ambianța faimoșilor codri ai Lăpușnei, respectiv în vechiul județ Lăpușna, obiectivele cercetate arheologic în anul 1993 au comun faptul că sunt *vetre mănăstirești*, chiar dacă destinul lor istoric a fost cât se poate de diferit. Ca domeniu tematic, așadar, avem de-a face indiscutabil cu o premieră în ceea ce privește spațiul românesc răsăritean, al Republicii Moldova, supus atâta vreme ocupației țariste și apoi represiei sovietice” ... (ms.; restul textului apare la vocile respective din Cronică). Dealtfel, aceste cercetări, așa cum se poate observa în broșura mai sus semnalată, au fost în 1993 destul de numeroase, iar raportarea lor s-a adăugat celor din țară și la Sesiunea de la Satu Mare.

Sperăm ca astfel de colaborări să continue – practica există și pentru alte instituții de specialitate din Iași, București, Brăila ș.a. – spre binele adevărului istoric atât de mutilat în ultimele decenii, uneori până în zilele noastre.

A.B.

★

Pentru orientarea mai lesnicioasă a lectorului, am introdus siglele indicelui cronologic în text, la fiecare localitate.

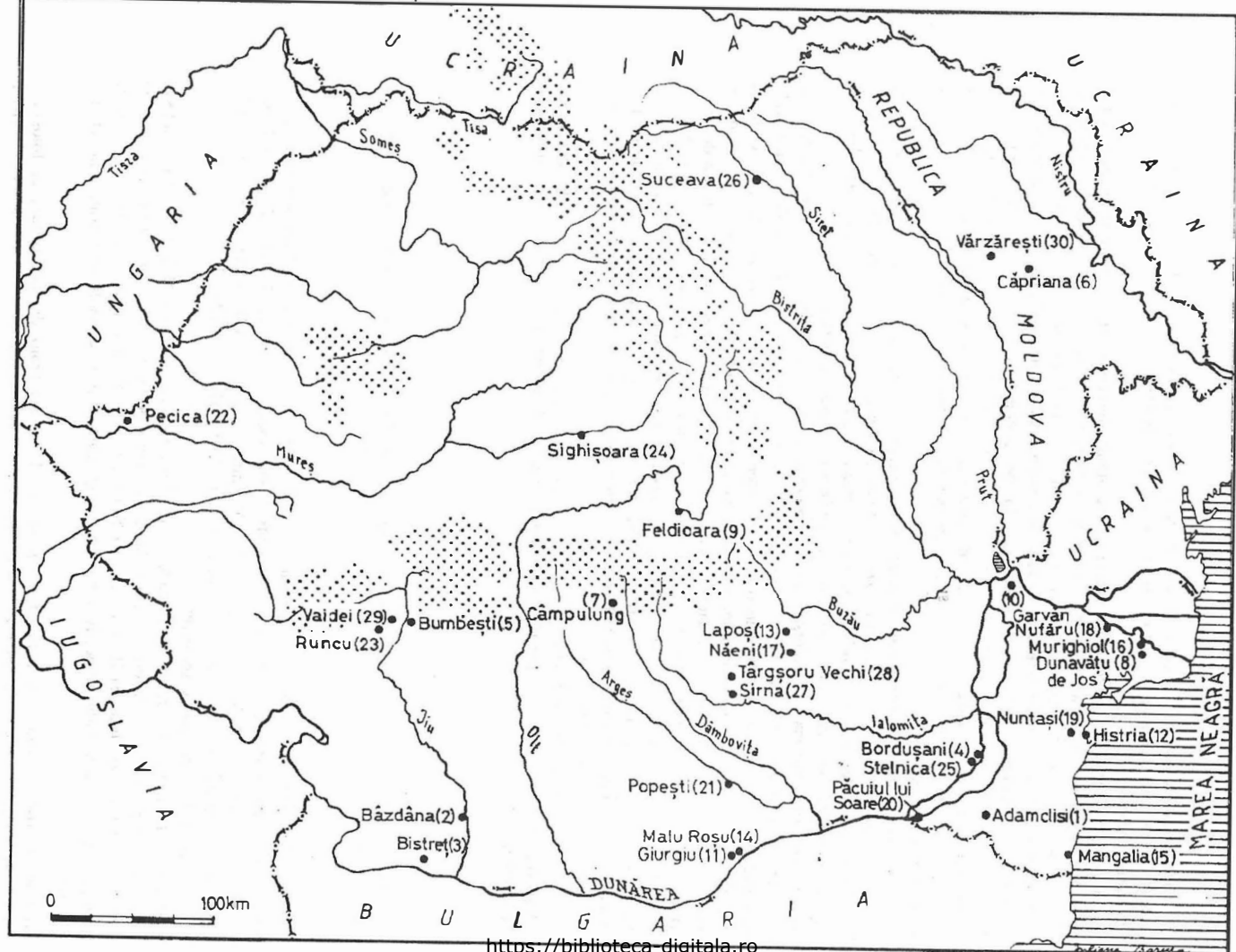
Idem.

I. Adamclisi, *Tropaeum Traiani*, jud. Constanța. (V, VII, VIII). Alexandru Barnea, IAB, responsabil; arh. Monica Mărgineanu Cârstoiu, Adrian Popescu, IAB; Ioana Bogdan Cătănicu, IAIAC; Gheorghe Papuc, MINAC; Mihai Ionescu, MCM; Nelu Zugravu, FII; Margareta Arsenescu, FIB; studenți de la FII și FIB. Coordonator științific consultant, prof. I. Barnea. Fonduri IAB, IAIAC, MINAC, FII.

Cercetări în următoarele sectoare:

Bazilica D; AB, MMC, AP; parțial MA și studenți FIB și FII. Încă cinci secțiuni N–S la S de bazilică (S6–10), paralele cu precedentele. A fost reperată la SE de edificiu o porțiune dintr-o construcție absidată către S, probabil mai veche decât bazilica și care va fi folosit cu unele modificări, inclusiv un pavaj de cărămidă, drept anexă la colțul respectiv al bazilicii. Fragmente de plăci cancelli din marmură în dărâmături (AB).

Turnul nr. 4. IBC. În stratul de dărâmături, tezaur de 14 monede bronz din ultima fază de folosire a turnului; în stratul următor, cu fragmente mari de cărămizi, fragmente a trei schelete umane (IBC).



Anexa fortificată de la SE cetății. AB, MI. Prin două secțiuni perpendiculare între ele, s-a determinat existența, forma (circulară) și, parțial, evoluția turnului de la NE al anexei. Prin sondajul V-E, s-a înregistrat fragmentul unei construcții masive de zidărie identificate pentru prima dată, în imediata apropiere a drumului actual (AB).

Basilica coemeterialis. AB, NZ, studenți FII. S-a completat, prin sondaje, planul basilicii către V și colțul de SE. La V de basilică s-a descoperit parțial fundația unei construcții funerare romane monumentale anterioare basilicii, cu urmă de boltire în plin cintru E-V și cu intrarea dinspre V. Mormântul a fost dezafectat din vechime; dealtfel, parte din atrium îl suprapune (AB).

Basilica extra muros (V de cetate). Gh. P. Cum s-a mai arătat, este o basilică paleocreștină cu trei nave, pavate cu cărămizi (în nava centrală de 60 cm sau jumătăți tăiate în diagonală). S-a observat prin extinderea cercetării existența a două anexe adosate navelor laterale, diferind între ele ca dimensiuni și, probabil, moment al construcției. Potrivit ultimelor cercetări, basilica a început să funcționeze în timpul lui Iustinian (Gh. P., AB).

Alte cercetări. MI și, parțial AB, MA, NZ. Verificări la apeductele cetății și cercetări de teren, în special pe platoul de la ESE de cetate, în vederea deschiderii unui sector nou; avem în vedere așezarea autohtonă preromană ori (și) contemporană cu aceasta la începutul epocii Principatului (AB).

2. **Bâzdâna** Calopăr, jud. Dolj, punctul „La Cetate” (III, V). V.V. Zirra, IAB; fonduri IAB. Între a doua jumătate a lunii iulie și începutul lunii august 1993 au fost reluate săpăturile în punctul „La Cetate”, după ce câțiva ani fuseseră întrerupte prin dispariția regretatului coleg C.M. Tătulea, care cercetase vestigiile preistorice ale locului timp de 8 campanii, între anii 1980-1987. Grație eforturilor sale fuseseră puse în evidență importante resturi de locuire din două perioade distincte: 1. epoca timpurie a bronzului (cultura Coțofeni), 2. epoca getică, la rândul ei cu două faze mai ușor sesizabile; a. sfârșitul (a doua jumătate) a sec. IV a.Chr., b. sec. I a.-I post Chr.

Reluarea cercetărilor s-a făcut printr-un sondaj de proporții în vederea acomodării cu specificul așezării și pentru determinarea cu precizie a mai vechilor secțiuni practice de C.M. Tătulea. Secțiunea mediană (SI/1993) a străbătut pe aproximativ 120 de m suprafața care mai poate fi cercetată (o parte considerabilă a întinderii așezării este ocupată de viile localnicilor, mai cu seamă fortificația). S-a întâlnit către extremitatea estică a așezării o depunere consistentă din epoca timpurie a bronzului, între altele o locuință incendiată, păstrată parțial și o altă depunere cu materiale getice, prezentă practic pe tot parcursul respectivei săpături. Importanța acestei din urmă depuneri este inegală, ea fiind vădit mai redusă pe terasa vestică, adică în apropierea vechii fortificații care a ieșit la iveală în SII/1993. E vorba de un zid de cărămizi arse din care s-a păstrat un singur parament, parte răvășit, parte *in situ*. S-au efectuat și periegeze care au verificat existența unor informații deja publicate. În punctul „Cucuioava” (din preajma aceleiași localități), precum și lângă cătunul Voita (com. Brabova, jud. Dolj) au fost observate vestigii în aparență similare celor de la Bâzdâna și Coțofenii din Dos) (VVZ).

3. **Bistreț**, jud. Dolj, insula Ostrovogania (III, IV). Ion Chicideanu, IAB, responsabil, Monica Șandor-Chicideanu FIB, Nikolaus Boroffka, FUB și studenții Constantin Ciuculescu, Rodica Marghitu, Sorin Oanță și Florin Ridiche, FIB. Fonduri: IAB. S-au continuat cercetările în necropola de incinerare de pe grindul Ostrovogania, punctul „Malu mare”, fiind descoperite încă 5 morminte ale culturii Gârla Mare, în total fiind cercetate 69 de morminte. Dintre acestea M.67 și 69 aveau oasele depuse în groapă, cu vasele adiacente în jur și câte un os (humerus) de animal netrecut prin foc. M.68 era dublu, adult și copil, la mormântul de copil, alături de ceașca-urnă aflându-se și un idol de lut feminin. Concomitent au fost continuate și sondajele începute în 1992 pe grindul Prundu măgarilor, în punctul „La rampa boțogului”, unde au fost descoperite resturile unor morminte de incinerare Gârla Mare, distruse de apă, resturi de locuire Bistreț-Ișalnița și un complex hallstattian târziu. În urma unor cercetări de suprafață în punctul „Cabana de metal”, pe malul de S al lacului, în fața satului Plosca, au fost găsite câteva morminte de inhumație, distruse de apă, alături de care se găsea multă ceramică Coțofeni, fără ca asocierea să poată fi sigură. În aceeași zonă s-au mai descoperit și numeroase materiale Gârla Mare, Hallstattiene timpurii și Basarabi (IC).

4. **Bordușani**, jud. Ialomița (II, V). Silvia Marinescu-Bîlcu, IAB (responsabil); Gheorghe Trohani, Dragomir Popovici, Radian Andreescu, MNR; Gheorghe Matei, MIS; Cătălin Bem; Florin Vlad, studenți FIAC. Fonduri: IAB, MNR, MIS. S-au continuat săpăturile pe Popina aflată în fosta baltă a Ialomiței prin extinderea cercetării și în suprafața β, situată la 4m V de suprafața α. Aici au fost identificate resturile

a trei locuințe de suprafață dispuse paralel și la distanță de 1,50–2 m una de alta. Dispuse într-un șir bine stabilit, demonstrează o preocupare urbanistică, putându-se vorbi de o tramă stradală. În același timp, au fost cercetate în suprafața α resturile locuințelor 9 și 10, gumelnițene, precum și trei vetre de un interes mai special. În caroul 13, sub nivelul locuinței nr. 10, s-au descoperit și resturile scheletice (puternic deranjate) aparținând unui copil (SMB).

5. **Bumbești-Jiu**, jud. Gorj (VII). Mariana Marcu și Liana Oța, IAB. Fonduri salvări și IAB.

Sector A. Între 19 aug.–17 sept. au continuat săpăturile arheologice în așezarea civilă a castrului roman, reînțele în anul 1991. S-a continuat dezvelirea casetelor 6, 9 și 10. În caseta nr. 6 a fost descoperită o nouă groapă-atelier (gr. 8), cu un diametru de 3, 80 m și cu un fund plat, aflat la adâncimea de 1 m. În timpul dezvelirii acestui complex s-a observat că acesta a putut avea două faze de folosire, așa cum indică un strat de arsură și chirpici, între adâncimile de 0,60–0,75 m. În umplutura acestei gropi-atelier au fost descoperite două monede romane imperiale (de argint și de bronz), multă ceramică, fragmente de vase de sticlă, fragmente de vase și obiecte de bronz, unelte de fier, mulți bulgări de zgură, arsură, cenușă și cărămizi fragmentare. În caseta nr. 9 a fost găsită o groapă-atelier (gr. 11) din care nu a putut fi cercetată decât jumătatea sa estică. Diametrul acestei gropi este de 3 m. Fundul gropii este plat și se găsește la adâncimea de 0,90 m. În umplutura acestei gropi-atelier s-au găsit ceramică, fragmente de vase de sticlă, unelte și obiecte de argint, bronz și fier, un opaiț de lut fragmentar, mulți bulgări de zgură, fragmente de cărămizi, arsură, cărbuni și cenușe.

În secțiunea de control nr. 9, care desparte caseta nr. 9 de caseta nr. 10, a fost descoperită o altă groapă (nr. 9). Acest tip de groapă are formă cilindrică, foarte adâncă, și pereții căptușiți cu pietre de râu. Adâncimea gropii nr. 9 depășește 1,60 m și urmează a fi cercetată în continuare în campania anului 1994. Au rezultat: o fibulă de bronz, ceramică, bulgări de zgură, fragmente de vase de sticlă, obiecte de fier și bronz. Menționăm descoperirea în c.10 a unui cap de statueta feminină din teracotă, un opaiț fragmentar de lut și o cărămidă având amprente de două picioare de copil imprimate înainte de a fi fost arsă (MM).

Sector B (cuprins între șoseaua națională nr. 66 și calea ferată Tîrgu-Jiu – Petroșani). Prin două secțiuni, s-a dezvelit o porțiune din substrucția unui drum roman (lățime variabilă între 2,98–5,60 m). În SIB/1993 s-au cercetat parțial urmele unei locuințe de suprafață, cu o podea de cărămidă așezată pe un strat de pietre (cu o latură de 2,80 m). În interiorul acesteia s-au găsit câteva fragmente ceramice romane (LO).

Notă: La Bumbești (gară, Vârtop și Porceni-Pleșa, cercetările au fost continuate de MJG și MNM (AB).

6. **Căpriana**, mănăstire pe râul Isnovăț, raionul Strășeni, Republica Moldova (XII). Menționată ca atare în 1429, biserica principală cu hramul Adormirii Maicii Domnului (Uspenia), zidită de Petru Rareș (cca. 1541–45) a fost radical transformată în 1819–20 de mitropolitul Gavriil Bănulescu-Bodoni. Alte construcții din epocă se adaugă, inclusiv un paraclis la SE de biserică (1839–40), apoi casa Stăreției (1862), la E de biserică, ca în 1903 în colțul SE să se construiască o impunătoare biserică în stil rusesc, având hramul Sf. Gheorghe. Mănăstire închinată în 1698 celei athonite, de la Zograful – Căpriana a jucat un rol important în cultura medievală din Moldova (să amintim de cronicarul Eftimie egumen de Căpriana). Dezafectată de regimul sovietic – Mănăstirea Căpriana e reînființată în anii '80, iar un proiect de restaurare se află în curs de realizare. Cercetările arheologice decurg din acest proiect, fondurile fiind asigurate de Ministerul Culturii și Cultelor, prin IAIV și firma „Getica” S.R.L.–Chișinău. La solicitarea IAIV, un Protocol de colaborare cu IAB se încheie la 12.02.1993.

Efectiv, în teren, săpăturile practicate la Căpriana (17–23.05 –23.08.1993), în număr total de 28 secțiuni și suprafețe, au permis definirea principalelor registre stratigrafice din incinta principală și mai ales faptul important că actuala biserică, înălțată în sec. XVI, se sprijină pe fundațiile celei anterioare, ctitorită sub Alexandru cel Bun (cca 1425), păstrând chiar configurația planimetrică a edificiului mai vechi. A existat un cimitir în jurul ambelor locașuri, necercetat însă în detalii; resturi de construcții, pavaje, conducte de apă și de canalizare, precum și un însemnat lot de materiale arheologice din sec. XV–XVIII, sau mai târziu, scot în evidență rolul așezământului monastic în epocile menționate – nu mai puțin și necesitatea ca investigațiile arheologice să fie continuate, inclusiv în interiorul bisericii principale. Colectiv de cercetare: Gheorghe Postică, IAIV; Nicolae Constantinescu (în special Căpriana) și Adrian Ioniță (în special Vărzărești), IAB. Au colaborat: Vlad Ghimpu, MNC; Igor Cereteu, Ghenadie Cebac, Galina Matei, Serghei Tabuncic, Vladimir Vornic, IAIV; Marian Romaniuc, UICC; arh. Andrei Prepeliță; studenți ai FI–UICC. (NC; v. și Vărzărești).

7. **Câmpulung**, jud. Argeș, punctul Jidova (VII). C.C. Petolescu, IAB; Teodor Cioflan, MAP. Fonduri IAB și MAP. În anii 1990 și 1992–1993, au început cercetările în zona barărilor militare din *retentura*. S-a săpat în zona dintre *horreum* și latura de N a castrului, unde s-a identificat partea de V a două barăci militare. În baraca dinspre *horreum*, s-a păstrat aproape intact pavajul de cărămizi al unei camere (protejat de noi *in situ*, cu încălzire de hipocaust). Pe una din cărămizi sunt imprimate țințele unei *caliga*, precum și o inscripție realizată în pasta crudă (înainte de ardere) cu numele unui soldat din *cohors I Flavia Commagenorum*. Monedele descoperite provin de la împărații din dinastia Severilor. Baraca a fost distrusă de un puternic incendiu, produs probabil cu ocazia cuceririi pe timpul lui Filip Arabul a castrului de către carpi (CCP, TC).

8. **Dunavățu de Jos**, com. Murighiol, jud. Tulcea, punctul „Cetatea Zaporojenilor” (VIII). Alexandru Barnea, IAB și M. Zahariade, IITM. Fonduri IITM, *manu militari*. La așa-numita „Cetatea Zaporojenilor”, mica fortificație de zid romano-bizantină, un sondaj efectuat în colțul de N-E al incintei i-a precizat conturul în acel punct; s-au adăugat și câteva detalii constructive din zona porții, către interior (AB).

9. **Feldioara**, jud. Brașov. (II–V, VII, XI, XII). Colectiv: Adrian Ioniță, responsabil (sector „Necropolă”), IAB; lt. col. Dan Căpățână, responsabil (sector „Cetate medievală”), MNM și studenții: Ghenadie Dulea și Simion Câlția de la FIB. Fonduri de la: IAB, DMASI și Map.N. S-a continuat în sectorul D (necropolă) prin cercetarea a 32 de morminte din sec. XII, având ca inventar: 2 monede romane, una denar anonim maghiar și un inel de buclă cu capul în formă de „S”. S-a ajuns la un număr de 105 morminte. Nivelurile de cultură de epoca bronzului, din Hallstatt – La Tène, urmate de vestigii consistente de epocă romană și medievală sec. XII–XVIII. În sectorul F (Cetate medievală) s-a urmărit precizarea fazelor de construcție prin cercetarea zidurilor exterioare pe latura de sud, capela și construcțiile anexe din interiorul cetății. Niveluri de cultură: neolitic – foarte puternic, bronz, Hallstatt, La Tène – foarte mult, roman foarte subțire, medieval începând cu sec. XIII (AI).

10. **Garvăn**, *Dinogetia*, com. Jijila, jud. Tulcea (VII, VIII). Alexandru Barnea, IAB, responsabil; fonduri, IA. Prelungirea secțiunii S3 în exteriorul fortificației către V a arătat intervenția masivă până la temelie lângă zid și apoi și pe o distanță apreciabilă în exterior, în sec. X–XI, precum și existența unei locuiri extramurane în aceeași perioadă, după amenajarea fortificației. S-au obținut detalii noi privind configurația terenului în perioada menționată. Cercetări de teren efectuate în zona înconjurătoare, mai ales către șosea și către sat, au dus la identificarea și salvarea unor vestigii de locuire și din necropolă, databile în sec. X–XI și respectiv sec. II–III (AB).

11. **Giurgiu**, jud. Giurgiu (XI, XII). Colectiv: lt. col. Dan Căpățână, responsabil de la MNM; Adrian Ioniță, de la IAB și studenții: Ghenadie Dulea și Dan Avasiloaie de la FIB. Fonduri: Map.N și Muzeul Independenței Giurgiu. După patru ani de întrerupere s-au reluat săpăturile la cetatea medievală de pe Canalul Cama prin dezvelirea zidurilor în partea de sud și est. S-a ajuns la talpa fundației a fazei „Mircea cel Bătrân” și s-a constatat că aceasta stă pe o fundație mai veche care se „țese” cu cea a turnului considerat a fi bizantin după structura paramentului (AI).

12. **Histria**, com. Istria, jud. Constanța (VI–VIII). Responsabili: Petre Alexandrescu și Alexandru Suceveanu, IAB. Fonduri IAB și parțial MINAC. *Bazilica episcopală*. Alexandru Suceveanu, responsabil, IAB; Crișan Mușețeanu MNIR; Octavian Bounegru, FII; Gh. Poenaru-Bordea, IAB. Fonduri IAB. S-au epuizat 4 casete începute anul trecut și s-au început alte 3 casete (care, de asemenea, nu au putut fi terminate). Săpăturile s-au concentrat – prin noile casete – în partea de E a bazilicii, încercându-se o corelare cu clădirea Domus III (fost V). Ceramică, obiecte de bronz și fier, piese de arhitectură, 11 monede de bronz (AS).

Sector „DOMUS”. Campania 1993. Octavian Bounegru, FII, responsabil; Virgil Lungu, MINAC. Fonduri FII și MINAC. S-au cercetat mai multe puncte ale edificiului roman târziu de tip vilă urbană (în special latura de V), precum și două străzi, una care mărginește la E edificiul, iar alta spre V, în următoarele puncte: A) latura de V a clădirii (casetele C1, C2); B) Latura de E a clădirii; C) Strada α' (sondajul VI); D) Strada γ. Observații mai importante:

A. În cercetarea prin casete, datele stratigrafice arată că ultimul nivel este încadrabil în primul sfert al sec. VII;

B. S-a observat o deschidere către stradă, cu portic, unde era amenajată o fântână și un mic bazin pentru stocarea apei. Vila („Domus 4”) nu are curte interioară și nici peristil ci doar, eventual, o curte aliniată către strada γ. Împreună cu „Domus 2”, casa va fi format un complex omogen, grupat de o parte și de alta a străzii α'.

C. Prin sondaj, trei niveluri ale străzii databile începând din ultima parte a sec. II a.Chr. până la finele sec. VI p.Chr.

D. Strada a fost cercetată pe un segment de cca. 12 m, până la ultimul ei nivel de funcționare (OB, VL, AB).

Sector X. Catrinel Domăneanu, responsabil, IAB; Carmen Rogoveanu, profesor istorie, București. Fonduri IAB. S-a urmărit mărirea suprafeței cercetate prin trasarea a patru noi casete I, J, K, L. S-a procedat la curățirea săpăturii efectuate de Suzana Dimitriu, X 1966–1968, pentru a putea corela construcțiile cu temelii olbiene, găsire de noi în anii trecuți, cu marea construcție prevăzută cu astfel de fundații descoperită în săpătura sus-amintită. Rezultatele sunt următoarele:

După înlăturarea stratului de pământ depus din sondajele vechi (foarte gros în I și J), a apărut în casetele I, J, și K un strat de dărâmtură datând din sec. II – începutul sec. I a.Chr. (fragmente de boluri cu decor în relief; toate de amfore rodene, toate cu pastilă), care pare să aparțină unei construcții demantelate aproape în întregime. În caseta L a fost identificat un nivel de stradă – pavată cu pietricele mărunte și fragmente ceramice, aparținând aceleiași perioade.

În săpătura X 1966–1968 a fost descoperită o dărâmtură masivă de țigle și chirpici arși, care suprapune nivelul construcției cu temelie olbiană.

Fragmente ceramice, diverse obiecte de lut și fier, 10 monede de bronz (CD).

Sectorul „Cuptoare” (SG). Mircea Angelescu, responsabil, IAB; Livia Buzoianu MINAC; Pierre Dupont, CNRS-Lyon. Fonduri IAB și MINAC. A fost extinsă spre S o casetă pentru a surprinde intersecția străzii E–V, descoperită anterior, cu strada I care mărginește platoul. A fost începută o nouă casetă care nu a putut fi terminată. A fost continuat sondajul din colțul de S–V și a fost îndreptat și înregistrat profilul de N al SG. Trei morminte romane timpurii fără inventar. Ceramică greacă clasică și elenistică, obiecte de bronz și fier, 10 monede de bronz (MA).

13. **Lapoș, jud. Prahova, „Poiana Roman” (I, II).** Marin Cârciumaru, responsabil, Cornelii Beldiman, IAB; Aurelian Cosma, MG; studenți FIA Tg. Fonduri IAB. Au fost reluate cercetările (desfășurate între 1959 și 1966 de către Fl. Mogoșanu) în marea așezare-atelier databilă în paleoliticul superior târziu și mezolitic, în scopul obținerii de date relevante pluridisciplinare privind încadrarea culturală, geocronologică și specificul sitului. S-au efectuat sonde în diferite puncte (SI–II; SIV–VI: casete de 3×1 și 2×1 m) și s-au deschis două suprafețe (SIII: 4×4, în sectorul F/estic; SVII: 2×2 m, în sectorul D/nord-estic). Săpăturile au atins adâncimea de 0,60 m; din punctul de vedere al stratigrafiei geologice s-au distins patru unități (notate de sus în jos I–IV), iar sub raport arheologic trei niveluri suprapuse direct (notate de jos în sus I–III). Numărul total al pieselor litice recuperate – marea majoritate din opal, câteva zeci din silex și gresie silicioasă – este de peste 2700, dintre care cele tipice (unelte) reprezintă cca 90 (3%). În SI–VI inventarul litic nu se constituie în structuri coerente; în SVII s-au surprins parțial resturile a două complexe (mici ateliere) de cioplire a opalului „in situ”, aparținând nivelului I (–0, 35–0,55/0,60 m); ele au livrat 600 de piese, majoritatea nuclee în diverse stadii de reducere, așchii masive și două percutoare. Pe baza studiului tipologic și tehnologic preliminar al inventarului litic, nivelurile I–II sunt atribuite culturii aurignacienă retardate; nivelul III ridică probleme de atribuire culturală, el fiind remaniat de lucrările agricole din ultimul secol – fapt neremarkat de vechile cercetări. Aici au fost descoperite atât piese de tip aurignacian, de tip specific tardenoaian (SIII–IV, VI), cât și fragmente ceramice aparținând culturii Starcevo-Criș, faza târzie (exclusiv în SVI/ sector A, nord-vestic); lămurirea acestui aspect foarte important va sta în atenția viitoarelor cercetări. Au fost prelevate multiple probe pentru analizele chimice, granulometrice/sedimentologice, paleopedologice, polinice și de radiocarbon (MC și CB).

14. **Malu Roșu – Giurgiu, jud. Giurgiu (I, II, V, X–XI).** Alexandru Păunescu, IAB; Emilian Alexandrescu, MNIR. Fonduri IAB și MNIR. În așezarea paleolitică, una dintre cele mai mari din Câmpia Română, reluarea cercetării (200 mp, între 1992–1993) a permis înregistrarea stratigrafică până la cca –3 m. Urme ale culturilor Dridu, Basarabi, Gumelnița, Boian și un nivel clar geto-dacic; aurignacian II și I a-c. Industria litică a stratului aurignacian I este foarte bogată (AP, AB).

15. **Mangalia, Callatis, jud. Constanța (VI–VIII).** Constantin Preda, CNAR, responsabil. Colectiv: Alexandru Avram, IAB; Elena Bărlădeanu, Mihai Ionescu, MCM; arh. Anișoara Sion, DMSI. Fonduri: Camera Română de Comerț și Industrie.

În urma preluării de către Camera Română de Comerț și Industrie a Hotelului „Scala”, situat pe faleză Mangaliei, la sud de Cazino, beneficiarul și-a exprimat intenția de a renova și extinde construcția, ceea ce a impus efectuarea de săpături de salvare a acestei zone situate în perimetrul anticei Callatide.

Săpăturile au fost executate – cu întreruperi cauzate de condițiile meteorologice și de evoluția șantierului de construcții – începând de la 2 aug. 1993 și vor dura până în iulie 1994. Hotelul „Scala”, construit în 1959 exact pe poarta și latura sudică a zidului de incintă callatian din sec. II–VII e.n. (cf. C. Preda, *Materiale*, 8, 1962), a sustras cercetării o parte din sit. Cu toate acestea, au putut fi parțial cercetate turnul estic al porții de S (date noi despre fazele constructive) și un tronson al paramentului interior al incintei. În zona intramurană a fost dezvelită o suprafață de cca 400 mp dintr-un cartier de locuințe din sec. VI e.n. Cartierul se modulează după un ax de străzi – una orientată E–V, cealaltă aproximativ N–S – de aspect monumental (cca 7 m lățime; traversate longitudinal de canale bine conservate). În cele patru *insulae* determinate de trama stradală s-au descoperit edificii domestice (unele cu anexe, curți și chiar beciuri pentru depozitarea chiupurilor), prezentând în mod coerent două momente constructive: prima jumătate a sec. VI (momentul IV a) și a doua jumătate a sec. VI (momentul IV b), precum și o mică instalație balneară, alimentată de un sistem de canalizare perfect conservat.

Prin sondaje care nu au afectat monumentele târzii, s-au cercetat depunerile mai vechi. S-a constatat un moment urbanistic anterior, datat pe baza evidenței numismatice și a câtorva descoperiri ceramice post 378 e.n. (sistem stradal și de canalizare, câteva edificii dezafectate ulterior și suprapuse de clădirile din sec. VI e.n.). În schimb, straturile de epocă romană timpurie lipsesc în totalitate, aceasta datorită amplasării unor fundații foarte adânci de locuințe în epoca târzie și nivelărilor impuse de aceste operații. În două puncte s-au putut determina două straturi elenistice nederanjate (prima jumătate a sec. III, respectiv sec. II–I î.e.n.: ziduri fragmentare, vetre, gropi menajere etc., dateate cu ștampile amforice, ceramică atică și boluri cu decor în relief). După toate evidențele, zona fusese slab locuită în epoca elenistică și romană timpurie, chiar și după construirea prin anii '70 ai sec. II e.n. a zidului de incintă. Abia după 378 se amenajează rețeaua stradală și cartierul de locuințe, pentru ca apoi, în prima jumătate a sec. VI, să asistăm la o reconstrucție totală, care nu preia decât parțial vestigiile anterioare. Remarcăm apoi o ultimă amenajare (stradă paralelă cu incinta încă în funcțiune, fântâni etc.) datată sub Phokas (două monede descoperite sub ultimul pava), ceea ce indică dănuirea cartierului până spre începutul sec. VII e.n.

Toate aceste monumente vor fi conservate, restaurate și integrate subsolului vizitabil și parțial vizibil printr-un planșeu de sticlă de la nivelul parterului hotelului în cadrul proiectului de modernizare a hotelului „Scala”, întocmit de arh. Gabriela Radocea (Institutul de Proiectare „Carpați” – București). Autorii săpăturii și proiectantul pregătesc un amplu studiu monografic, care va cuprinde și soluțiile de conservare a sitului într-o formulă de pionierat în România (AA).

Notă. Menționăm descoperirea unui mormânt elenistic cu boltă și dromos la V de Mangalia, cca 5 km către Albești; Constantin Preda, CNAR; Valeriu Georgescu-Cheluță, MCM și Elvira Safta, MNIR (AB).

16. **Murighiol**, Halmyris, jud. Tulcea. (VII, VIII). Alexandru Suceveanu, IAB și Mihail Zahariade, IITM, responsabili; Florin Topoleanu, ICEMT. Fonduri, IITM, *manu militari*.

Sector P (poarta de N și latura de NE a incintei). În spațiul dintre T1 și T2 s-au înregistrat patru faze constructive care corespund și amenajărilor stradale din afara incintei. Prin secționarea străzii extramurane s-au observat 12 niveluri de refacere (MZ, AB).

Edificiul din centrul fortificației. A continuat cercetarea prin casele Y17–20; S-au observat trei faze ale clădirii și s-a descoperit o fântână construită pe un nivel de la jumătatea sec. VI p.Chr., adâncă de 5,70 m (FT, AB).

17. **Năeni**, jud. Buzău (III). Ion Chicideanu, IAB, responsabil; Monica Șandor-Chicideanu, FIB și studenții Corina Borș, Olimpia Dobre, Camelia Drăgan, Rodica Marghitu, Claudia Nițu, Sorin Oanță, Anca Popescu și Florin Ridiche, FIB. Fonduri: IAB și MJB. Au continuat săpăturile pe „Cetățuia 2” a complexului de locuire al culturii Monteoru de pe creasta Zănoaga. Au fost cercetate nivelele de locuire aparținând fazelor Monteoru-Zănoaga și Monteoru Ic4–I de pe panta de E, iar pe platou au fost cercetate mai multe gropi din sec. 4 p.Chr. Către marginea de V a platoului a fost descoperit un mormânt triplu de înhumatie cu un inventar constituit dintr-un topor de piatră refolosit, două cești cu o toartă, o pixidă tronconică. În umplutura gropii mormântului au fost descoperite fragmente mari de la circa 10 vase, un askos mare întreg, bucăți masive de chirpic puternic ars, resturi de lipitură de vatră, oase de ovi-caprină, bolovani. Inventarul ceramic indică faza Monteoru IIb (IC).

18. **Nufăru**, jud. Tulcea (XI). Colectiv: Oana Damian, IAB; Corneliu Andonie, MMN; Paul Damian, MNIR. Fonduri: IAB, ICEMT. S-a continuat cercetarea tronsonului din incinta estică a cetății bizantine,

descoperit în campaniile anterioare în curtea dispensarului uman și degajat în cadrul S6, obținându-se noi date de ordin stratigrafic și constructiv. S-a recoltat un material arheologic compus din ceramică uzuală și smălțuită, podoabe din sticlă, obiecte de uz casnic, monede de bronz. (OD).

19. **Nuntași**, com. Istria, jud. Constanța (VI). Catrinel Domăneanu, responsabil, IAB; Carmen Rogoveanu, profesor istorie, București; Fonduri IAB. În cursul campaniei din vara anului 1993, cercetările efectuate în așezarea greco-indigenă Nuntași II, aparținând *chorei* Histriei, s-au concentrat în continuare pe studierea straturilor arhaice, urmărindu-se epuizarea lor în suprafața dată. Rezultatele confirmă observațiile făcute în anul 1992 și anume că există aici patru niveluri de locuire arhaică.

Primul este reprezentat de podeaua unei locuințe de suprafață datată la sfârșitul sec. VII – începutul sec. VI a.Chr. (bol grecesc-oriental cu rozeta din puncte – tip vechi).

Al doilea – de colțul unei construcții cu zidărie din pietre legate cu pământ, aproape complet distrusă de o groapă elenistică cu amfore (amfore de Chios și Heraclea Pontică, sec. IV a.Chr.).

Al treilea – de o construcție asemănătoare, de mari dimensiuni, orientală nord-vest – sud-est, având o încăpere absidată (mijlocul sec. VI a.Chr.).

Al patrulea reprezentat tot de o locuință, parțial dezvelită, având aceeași orientare, prevăzută cu o vatră rectangulară, lângă care s-a găsit o mică groapă cu grâu ars (ultimul sfert al sec. VI, cupe Kassel și Droop).

Menționăm că zidurile acestor construcții se suprapuneau parțial, permițând o cronologie relativă. Ceramica fragmentară, fusaiole lut, vârfuri de săgeți din bronz (CD).

20. **Păcuil lui Soare**, com. Ostrov, jud. Constanța. (VIII, XI). Colectiv: Petre Diaconu, Oana Damian, IAB; Daniel Munteanu, FIB. Fonduri: IAB. S-a continuat cercetarea nivelurilor arheologice din SIT (sec. X–XI), descoperindu-se pavajul cetății în zona porții, complexe de locuire, gropi menajere, instalații de foc, precum și un material arheologic variat (ceramică uzuală și smălțuită, obiecte de podoabă, de port și de cult, din sticlă, bronz și plumb, vârfuri de săgeți, piese de uz casnic din metal, os și corn, monede romane, bizantine și medievale din bronz) (OD).

21. **Popești**, com. Mihăilești, jud. Giurgiu. (V). Alexandru Vulpe, responsabil, Nona Palincaș, Adriana Stoia, IAB. Fonduri: IAB. În sectorul Σ s-a continuat săpătura în zona valului de apărare și într-o mică porțiune din șanț (pentru o secționare completă a acestuia din urmă neavând mijloacele necesare). S-au făcut observații noi asupra structurii valului și asupra aspectului unei părți a marginii interioare a șanțului. Din val și de la baza lui s-au luat 15 probe pentru analize C₁₄. În sectorul Y s-a făcut un control al observațiilor stratigrafice anterioare (AV).

22. **Pecica**, jud. Arad (XI–XII). Radu Heitel, IAB. Fonduri, DMSI. La cca 9 km V de comună, pe malul drept al Mureșului, în punctul denumit „Häbläu”, în lunile august-septembrie au fost executate săpături de salvare în urma unor observații preliminare datorate d-nei Suzana Heitel. Au fost interceptate resturile unor fundații aparținând unui monument ecleziastic databil – pe baza unei serii de fragmente de sculptură în piatră și a unor fragmente ceramice caracteristice – în sec. XII; un pilon masiv, construit din blocuri de piatră și materiale litice refolosite, aflat pe malul actual al Mureșului (cap de pod?), a cărui datare rămâne încă deschisă. Oricum, deoarece ultimul strat arheologic, care acoperă întreaga gamă a descoperirilor efectuate în acest loc este databil, cel mai târziu, în secolul al XVI-lea, masivul pilon este ulterior secolului al XIII-lea și anterior secolului al XVI-lea. Dată fiind deosebita importanță a descoperirilor, atât din punct de vedere arheologic cât și istoric, săpăturile vor trebui, obligatoriu, continuate (RH).

23. **Runcu**, jud. Gorj, „Peștera Popii” (I, II). Marin Cărciumaru, responsabil, Cornelii Beldiman, IAB; Carol Căpiță, FIB; studenți FIATg. Fonduri IAB. Peștera a fost cercetată în 1992 (v. Cronica, SCIVA, 44, 1993, 4, p. 403); într-o nișă din peretele nordic au fost descoperite mai multe reprezentări picturale schematizate în culoare neagră, de atribuit foarte probabil culturii Coțofeni, foarte bogat ilustrată în zonă. În 1993 a fost realizată documentația completă grafică (relevee la scara 1/1) și fotografică (alb/negru și diacolor) (MC și CB).

24. **Sighișoara**, jud. Mureș. Punctul „Dealul Viilor”. (III, IV, IX, X). Radu Harhoiu, IAB, responsabil; Antal Lukacs, FIB; Nikolaus Boroffka, FUB. Fonduri IAB. 1. Preistorie. Descoperiri din Bronz mijlociu (Cultura Wietenberg), Bronz târziu (cultura Noua), Hallstatt timpuriu și La Tène dacic. 2. Complexe din epoca migrațiilor.

A. Morminte de incinerare: 2 morminte de incinerare în urnă, dintre care M.143 carpici; urna M.141 cu mâna, atipică; două morminte de incinerare în groapă;

B. Morminte de înhumăție: cinci morminte de înhumăție jefuite, dintre care două orientate E-V; nouă morminte de înhumăție, decubit dorsal, V-E, -1,30-1,50, dintre care un mormânt triplu (adult și doi copii), un copil, cinci adulți. Toate mormintele erau lipsite de inventar. Total: 18 morminte în campania din anul 1993. Total morminte: 161.

C. Cuptor de ars ceramică: sesizat la -0,20 m; ad. - 0,80 m; cupolă conică bine arsă, săpată în lutul galben; grătar din două lespezi de piatră peste care era așezată o a treia, lespezile verticale îngropate în pământul galben, dimensiuni camera de ardere: 1,50×1,40 m; grosime: 10-20 cm; strat puternic de cenușă pe fund.

D. Locuință de suprafață din sec. VIII-IX: conținând ceramică lucrată la roata înceată și un străpungător de os, pietre de ascuțit (RH).

25. **Stelnică-Grădiștea Mare**, jud. Ialomița (II, IV, V). Niculae Conovici, IAB; Gheorghe Matei, MIS. Fonduri IAB, MIS. Au fost cercetate alte 13 morminte din necropola getică. A fost determinată extremitatea estică a necropolei, care coincide cu aceeași extremitate a grădiștei. Am remarcat și în acest an structurarea necropolei sub forma unor „nuclee”. Astfel, în partea centrală a S.XVII nu au mai apărut morminte, iar spre capătul de vest acestea sunt exclusiv de incinerăție în urnă. Mormintele din capătul de est al secțiunii și cele din prelungirea S.XVII, fac parte din „nucleul” de morminte apărut și în S.XV-XVI. În această zonă a necropolei predomină acum net mormintele de incinerăție (4 cu groapă rotundă și urnă cu capac, 4 cu groapă alungită) față de cele de înhumăție (2). Pe ansamblul necropolei, din 164 morminte cercetate 69 sunt de înhumăție (42,07%, dar unul este modern), 66 de incinerăție cu groapă rotundă (40,24%) 27 de incinerăție cu groapa alungită (16,46%) și unul incert.

Mormintele de înhumăție sunt orientate SSE-NNV, cu variații mici ale axei. Așezarea defuncțiilor era de regulă în decubit dorsal, cu brațele întinse pe lângă corp, mai rar aduse pe piept sau abdomen (M.164). M.158, de *infans* II, avea ca inventar o fibulă de tip tracic la umărul stâng.

Mormintele de incinerăție cu groapa cilindrică. La mormintele descoperite în 1993 se observă un ritual uniform, anume acoperirea urnei cu un capac format fie dintr-un alt vas fie din fragmente ceramice. Face excepție M.162, cu urna neacoperită dar având alături un vas de ofrandă. Urnele sunt reprezentate de câni mari, oale-borcan sau oale-sac, iar capacele - fie cioburi de vase (getice sau amfore), fie de străchini sau castroane.

Morminte de incinerăție cu groapă alungită au gropile orientate SSE-NNV și se concentrează în partea estică a S.XVII. Ele fac parte dintr-o grupare mai mare situată în partea de nord-est a zonei cercetate. Toate cele 4 morminte conțineau vase de ofrandă. M.160 conținea, printre oasele calcinate, unele obiecte aparținând defunctului (5 fibule trecute prin foc) și un vârf de săgeată. Semnalăm și apariția M.161 (de incinerăție în urnă cu capac) în groapa M.159, fără a putea preciza dacă este vorba aici de un mormânt dublu sau de o suprapunere de morminte. Nu putem face aprecieri în legătură cu sexul și vârsta defuncțiilor din mormintele de incinerăție cu groapă alungită.

Gropile getice. Din cele 12 gropi descoperite în 1993, numai una aparține cu certitudine necropolei getice (Gr.57), situată în apropierea M.156.

Complexele Coslogeni. Au fost descoperite două gropi aparținând acestei culturi, cu mod de umplere și conținut asemănător (Gr.50, 53). Ele pot fi incluse în categoria *Gropilor rituale*.

Alte complexe. Și în acest an au apărut câteva fragmente ceramice neolitice purtate, dovedind existența anterioară în acest loc a unei locuiri aparținând culturii Boian. De asemenea, semnalăm încă o dată apariția a resturilor unor locuințe, gropi de pari și gropi menajere de epocă modernă sau medievală târzie (NC, Gh. M).

26. **Suceava**, jud. Suceava; biserica cu hramul „Sf. Gheorghe”-Mirăuți (XII). Colectivul: Mircea D. Matei, IAB, responsabil; Paraschiva-Victoria Batariuc, MIBS, arh. Gh. Sion, DMSI. Finanțarea cercetărilor: DMSI. Cercetarea a fost subordonată nevoilor proiectului de consolidare a monumentului, făcându-se săpături numai în exteriorul bisericii, pe laturile de N și de S. Obiectivul principal urmărit a fost datarea turnului-clopotniță actual, la care s-a adăugat confirmarea suprapunerii parțiale a bisericii actuale peste biserica din sec. XIV. În ceea ce privește turnul-clopotniță, s-a stabilit că datează din sec. XVII, el fiind, însă, precedat de un altul, cu aceleași dimensiuni, datând din sec. XV-XVI. Primul turn-clopotniță a fost prevăzut și cu un paviment de lespezi mari, din care s-a păstrat numai colțul de sud-est al lui. Cât despre datarea actualului turn, aceasta s-a făcut pe baza unor blocuri de piatră, provenind din

zidurile bisericii din sec. XIV, blocuri refolosite în fundația turnului actual și păstrând suprafețe reduse de frescă. Verificarea suprapunerii parțiale a bisericii din sec. XVII peste cea din sec. XIV a permis obținerea unor date de importanță deosebită, privind tehnica fundării absidelor laterale de nord și de sud ale bisericii din sec. XVII. Constatarea că pentru absida de nord s-a folosit o fundație falsă, adosată, în exterior, zidului bisericii din sec. XIV reprezintă o noutate absolută în domeniu, situația explicând, în parte, și existența fracturii puternice a zidului actual în zona absidei amintite. O ultimă descoperire importantă a fost aceea că, la nivelul fundațiilor, biserica din sec. XIV a fost construită în două etape, scopul principal fiind acela al lungirii planului bisericii, cu circa 6 m, față de planul inițial (MDM).

27. **Șirna**, jud. Prahova (VII, IX). Ștefan Olteanu, IAB; Nina Neagu, Victor Nicolae, MPP. Fonduri IAB. Trei locuințe databile între a doua jumătate a sec. II p.Chr. și începutul sec. III a.Chr., trei din sec. III–IV, o locuință și un complex (cupțor?) din sec. IV p.Chr. și o groapă menajeră din sec. IV–V (ȘO, AB).

28. **Târgșorul Vechi**, jud. Prahova, punctul „La Mănăstiri” (VII, IX, X, XII). Gheorghe Diaconu, responsabil, IAB; Al. Niclescu, IAB; Dan Lichiardopol, Nina Neagu, MPP; Venera Rădulescu, MNIR. Fonduri IAB și DMSI.

Sectorul A: a fost reluată cercetarea în zona bisericii din sec. XVI, ctitorie a lui Neagoe Basarab. A fost deschisă SVII, pe latura de nord a bisericii, dezvelindu-se 9 morminte care au aparținut necropolei medievale din sec. XVI–XVII. Cu acest prilej au putut fi făcute și observații privind fundația bisericii, în vederea realizării proiectului de restaurare.

Sectorul C: au continuat cercetările în SXVC, deschis în aria periferică de nord a necropolei birituale din sec. III–IV d. H. Au fost dezvelite două morminte (unul de incinerare și altul de înhumare).

Sectorul B: a fost deschisă SIBI cu scopul verificării limitei vestice a necropolei birituale din sec. III–IV p.C. Săpătura adâncindu-se numai până la –0,65–0,70 m, a fost surprinsă prezența a șase complexe medievale (sec. XVII); cinci băi de mortar, folosite cu ocazia ridicării celui de-al doilea zid de incintă al curții domnești de la Târgșor, la sfârșitul sec. XVII și un pavaj din piatră de râu în zona porții de E a incintei menționate, aparținând aceleiași perioade. În extremitatea sudică a SIBI a fost descoperită o locuință din sec. IX–X p.Chr., iar în zona sa centrală un complex roman (sec. II p.Chr.) (DL).

29. **Vaidei**, com. Stănești, jud. Gorj.

1. „Peștera Frumoasă” (II). Marin Cărciumaru, responsabil, Corneliu Beldiman, IAB; Carol Căpiță, FIB; studenți FIATg. Fonduri IAB. Sondaj în centrul sectorului sudic al peșterii (adăpost sub stâncă) sub forma unei case de 2×1 m, în scopul verificării prezenței sedimentelor de vârstă pleistocenă și a urmelor de cultură materială paleolitică. Anterior, în urma cercetărilor speologice, au fost semnalate în galeria nordică fragmente ceramice și un vas mic întreg aparținând culturii Coșofeni. Sondajul a fost efectuat până la adâncimea de 0,80 m, fără a se atinge planșeul calcaros; au fost constatate trei unități ale stratigrafiei geologice de epocă holocenă, care s-au dovedit complet sterile sub raport arheologic, în pofida amplasării și a configurației optime ale peșterii (MC și CB).

2. „Peștera Oilor” (II, XII). Marin Cărciumaru, responsabil, Corneliu Beldiman, IAB; Carol Căpiță, FIB; studenți FIATg. Fonduri IAB. Sondaje stratigrafice (SI–II) sub forma a două case de 2×1 m, plasate în centrul peșterii (adăpost sub stâncă), în scopul constatării urmelor de locuire paleolitică; săpăturile au fost efectuate până la adâncimea de 0,40–0,70 m (SI) și 1,20 m (SII), fără a se atinge patul calcaros. Stratigrafia geologică include trei unități, iar din punct de vedere arheologic un nivel de locuire (–0,10–0,40 m), aparținând culturii Coșofeni (faza a III-a). S-au recoltat piese osteologice și fragmente ceramice de vase-borcan și amfore modelate din pastă grosieră și semifină, decorate cu linii incizate, creștături, linii în tehnica „Furchenstich”, unele încrustate cu calcar. Din solul actual (–0,10 m) provin câteva fragmente de vase-borcan databile în sec. XVIII și o monedă mică de argint (para) emisă la Istanbul, în timpul sultanului Mustafa al III-lea (1766/1767) (MC și CB).

30. **Vărzărești**, schit pe valea Băcovățului, raionul Nisporeni, Republica Moldova (XII). „Mănăstirea lui Vârzar”, menționată ca atare în 1420, nu mai apare în izvoarele scrise, astfel încât o problemă de geografie istorică, de localizare, rămâne deschisă. Prin cercetările dintre 25.05–20.06.1993 s-a probat totuși datarea târzie a actualei biserici: în anii ultimului sfert al sec. XVIII – o ctitorie a boierilor Măcărescu, înlocuită către mijlocul sec. XIX de clădirea păstrată în picioare și în curs de restaurare. Cimitir exterior și în interior. Clădiri anexe târzii (NC; pentru colectivul de cercetare v. Căpriană).

INDICE CRONOLOGIC

- I **Paleolitic și mezolitic:** 13, 14, 23.
- II **Neolitic, eneolitic, tranziție:** 4, 9, 13, 14, 23, 25, 29.1 și 2.
- III **Epoca bronzului:** 2, 3, 9, 17, 24.
- IV **Hallstatt:** 3, 9, 24, 25.
- V **La Tène:** 1, 2, 4, 9, 14, 21, 24, 25.
- VI **Epocă greacă și elenistică:** 12, 15, 19.
- VII **Epocă romană timpurie (sec. I–III):** 1, 5, 7, 9, 10, 12, 15, 16, 27, 28.
- VIII **Epocă romană târzie (sec. IV–VII):** 1, 8, 10, 12, 15, 16, 20.
- IX **Epoca migrațiilor (sec. III–VI):** 24, 27, 28.
- X **Epoca migrațiilor (sec. VII–X):** 14, 24, 28.
- XI **Epoca medievală timpurie (sec. X–XII):** 9, 10, 11, 14, 18, 20, 22.
- XII **Epoca medievală (sec. XIII–XVIII):** 6, 9, 11, 22, 26, 28, 29.2, 30.

ABREVIERI

- CNAR = Cabinetul Numismatic al Bibliotecii Academiei Române, București.
- DMASI = Direcția Monumentelor, Ansamblurilor și Siturilor Istorice.
- FIAC = Facultatea de Istorie și Arheologie, Constanța.
- FIATg = Facultatea de Istorie și Arheologie, Târgoviște.
- FIB = Facultatea de Istorie, București.
- FII = Facultatea de Istorie, Iași.
- FUB = Freie Universität, Berlin.
- IAB = Institutul de Arheologie „Vasile Pârvan”, București.
- IAIAC = Institutul de Arheologie și Istoria Artei, Cluj.
- IAIV = Institutul de Arheologie și Istorie Veche, Chișinău.
- ICEMT = Institutul de Cercetări Eco-Muzeale, Tulcea.
- IITM = Institutul de Istorie și Teorie Militară, București.
- MAP = Muzeul Județean de Istorie Argeș, Pitești.
- MCM = Muzeul „Callatis”, Mangalia.
- MIBS = Muzeul de Istorie a Bucovinei, Suceava.
- MINAC = Muzeul de Istorie Națională și Arheologie, Constanța.
- MIS = Muzeul Județean Ialomița, Slobozia.
- MJB = Muzeul Județean Buzău.
- MNC = Muzeul Național de Istorie, Chișinău.
- MNIR = Muzeul Național de Istorie a României, București.
- MNM = Muzeul Național Militar, București.
- MPP = Muzeul Județean Prahova, Ploiești.
- UICC = Universitatea „Ion Creangă”, Chișinău.

SESIUNEA MEMORIALĂ „D.M. PIPPIDI”

Ideea organizării unei sesiuni închinată amintirii profesorului D.M. Pippidi, realizată de către Institutul de Arheologie „Vasile Pârvan” al Academiei Române, împreună cu Societatea de Studii Clasice, Facultatea de Limbi Străine și Facultatea de Istorie a Universității din București, s-a ivit în mod firesc. Datoria de recunoștință a unui șir de elevi din diferite generații, nevoia de a o exprima a unora dintre aceștia – fiecare în câmpul de cercetare în care și-a fructificat ideile, metoda, critica, modul sau poate chiar numai ambianța din jurul profesorului – a creat spațiul de așteptare pentru o asemenea întâlnire.

Desigur, ar fi fost imposibilă organizarea unei întruniri a tuturor celor care ar fi dorit să ia parte. Numărul celor înscriși în program ar fi fost mult mai mare. Dar în intenția noastră este dedicarea volumului 38 al revistei DACIA, pe care profesorul D.M. Pippidi a condus-o între anii 1971-1981, ca un omagiu postum, în anul în care D-sa ar fi împlinit vârsta de 90 de ani.

Dar prilejul pentru ținerea acum a acestei sesiuni memoriale a fost oferit de generoasa donație făcută de către d-l Andrei Pippidi Institutului de Arheologie „Vasile Pârvan”, a celei mai însemnate părți din biblioteca profesorului. Această donație, înregistrată, cu multă abnegație, de către d-na C. Popescu, bibliotecar-șef al Institutului, în timp de numai câteva luni, formează un lot aparte, găzduit în localul din str. Spiru Haret – până la instalarea sa, împreună cu a întregului Institut și a bibliotecii sale, în Casa Academiei. În condiții pe măsura importanței și valorii sale excepționale. Aici, la sugestia unuia dintre ultimii săi elevi și prieteni, conf. dr. C. Petolescu, s-a inaugurat – în aceeași zi – *Seminarul de Istorie Antică și Epigrafie „D.M. Pippidi”*, unde ea va putea fi consultată.

Profesorul D.M. Pippidi a fost poate ultimul mare umanist al acestei țări. Adânc și critic cunoscător al culturii antice în cele mai variate aspecte ale ei, de la texte literare, istorice, filosofice – asupra cărora s-a aplecat ca editor, traducător sau comentator – la examenul istoriei generale sau locale a vieții politice și religioase, a instituțiilor juridice sau a gândirii estetice și literare a Antichității, D.M. Pippidi a avut capacitatea de cuprindere, talentul, spiritul critic, modern și european, de a vedea în întregime fenomenul antichității greco-romane.

Spiritul său critic s-a dovedit salutar în cultura noastră. De-a lungul a șase decenii, în Universitatea din Iași, și București, și în cercetare, la Institutul de Arheologie „Vasile Pârvan”, el a reprezentat un Maiorescu a studiilor clasice. Ștacheta foarte ridicată pe care profesorul a menținut-o, atât în studiile sale, în cursurile universitare, dar și, prin exemplul său personal, pe durata celor aproape 45 de ani în care cu toții am traversat tunelul comunismului, a avut ca obiect cultul valorii. Dușman al mediocrității, diletanțismului, iresponsabilității, al spiritului fals sau partizan, el a contribuit decisiv la păstrarea unei elite intelectuale românești, de care – acum, la capătul acestui tunel – avem atâtă nevoie.

Programul Sesiunii Memoriale organizată în ziua de 22 aprilie 1994, în localul din str. Henri Coandă nr. 11 al Institutului, oglindește, dar numai în mică măsură, domeniile care au beneficiat de interesul profesorului:

„Ca și cum profesorul ne-ar auzi” a fost motto-ul acestei sesiuni:

1. Prof. dr. Petre Alexandrescu – Cuvânt de deschidere.
2. Prof. dr. Iancu Fischer – Normele latine de cancelarie în câteva inscripții imperiale.
3. Prof. dr. Zoe Petre – Teatrul și restaurația la Atena după 403 a.Chr.
4. Prof. dr. Alexandru Vulpe – Comentariu la Herodot, V.6.
5. Prof. dr. Petre Alexandrescu – Observații la tezaurul de la Vettersfelde.
6. Dr. Alexandru Avram – Un decret inedit de la Hestia.
7. Dr. Petre Diaconu – Două noi inscripții nord-pontice.
8. Conf. dr. Constantin C. Petolescu: Din nou despre T. Atonius Claudius Alfenus Arignotus.
9. Prof. dr. Emilian Popescu – Sfântul Apostol Andrei și cetatea Tomis.

Biblioteca sa este o neprețuită oglindă a enormei palete de interese a profesorului D.M. Pippidi, a surselor sale de informație atât de variate și atât de rare.

Ca o solidă fundație a erudiției sale, se afla cultura, în sensul cel mai larg al cuvântului. D.M. Pippidi a fost un mare „Cititor”. El avea, ceea ce recomanda și elevilor săi apropiați, „le plaisir de lire”. Nu numai textele fundamentale ale literaturii antice, completate de comentarii, ci întreaga literatură europeană poezie, proză, eseu, a trecut pe sub ochii – obosiți în cele din urmă – ai profesorului. Această vitală nevoie de cultură l-a hrănit, l-a format, i-a imprimat și acel spirit de discreție și critică ascundere a propriei sale sensibilități.

Biblioteca, adunată încă din primii ani de studenție, îmbogățită în perioada stagiului la Școala Română de la Roma și la cea de la Fontenay aux Roses, dar și de-a lungul întregii sale vieți, constituie astăzi nu numai o neprețuită valoare documentară, dar și o cale de cunoaștere a etapelor de formație a acestui umanist.

Lotul donat Institutului nostru cuprinde aproape 2500 de volume și peste 500 de reviste. Dintre acestea, o mare parte sunt unicate pentru țara noastră. La acestea se adaugă un număr încă neînregistrat de extrase, primite de D.M. Pippidi de-a lungul a zeci de ani, de la numeroșii săi prieteni și elevi din țară și străinătate.

Este de aceea o mare plăcere de a mulțumi d-lui Andrei Pippidi pentru această generoasă donație, oferită Institutului nostru, pe care ilustrul său tată l-a onorat atâția ani și pe care l-a condus cu atâta fermitate și succes.

PETRE ALEXANDRESCU

INDICE

Tom 45, 1994

<i>NECROLOG</i>		Nr.	P.
Avram Alexandru	Prof. D.M. Pippidi	1	3–7
Marinescu Bîlcu Silvia	Alexandra Maria Bolomey	1	9–13
<i>SIMPOZIONUL „N.N. MOROȘAN – UN DESTIN ROMÂNESC ÎN BASARABIA COTROPITĂ”</i>			
Alexandrescu Emilian	Desfășurarea Simpozionului omagial „N.N. Moroșan – un destin românesc în Basarabia cotropită”	3	293–295
Alexandrescu Emilian	vezi Mantu Cornelia Magda		
Badca Lucian	N.N. Moroșan – Contribuții la cunoașterea cuaternarului	3	235–238
Borziac Ilie	vezi Obadă Theodor		
Brudiu Mihalache	Industria cornului și osului în paleoliticul superior din nord-estul României	3	273–282
Cemârtan Grigore	vezi Ursu Mihail		
Chirica Vasile	Paleoliticul de la Mitoc	3	267–272
David Anatolie	N.N. Moroșan – cercetător al faunei de mamifere cuaternare în Basarabia	3	245–250
David Anatolie	vezi Obadă Theodor		
Dobrinescu Valeriu Florin	Un document englez despre N.N. Moroșan	3	225–229
Grosu Vasile	N.N. Moroșan și începutul cercetărilor arheologice privind sarmații pe teritoriul Basarabiei	3	283–287
Mantu Cornelia Magda și Emilian Alexandrescu	Colecția „N.N. Moroșan” de la Laboratorul de geologie și paleontologie al Universității din Iași	3	289–292
Mihăilescu C.	Contribuția lui N.N. Moroșan la geomorfologia și paleogeografia Basarabiei	3	239–243
Obadă Theodor, Anatolie David, Ilie Borziac	Fauna de mamut din stațiunea paleolitică Climăuți II din Basarabia	3	251–255
Păunescu Alexandru	Cercetările paleolitice ale lui Nicolae N. Moroșan de pe partea dreaptă a Prutului	3	261–266
Păunescu Alexandru	Viața și opera lui Nicolae N. Moroșan	3	199–214
Petrescu Dâmbovița Mircea	Unele date în legătură cu participarea lui N.N. Moroșan la cel de-al XVII-lea Congres Internațional de Antropologie și Arheologie Preistorică, București, 1937	3	215–223
Rădulescu Costin	N.N. Moroșan, cercetător al faunelor de mamifer neogene	3	257–259
Ursu Mihail și Grigore Cemârtan	Activitatea lui N.N. Moroșan în cadrul Muzeului Național de Istorie Naturală din Chișinău	3	231–233
<i>STUDII</i>			
Avram Alexandru	Καλλιανιά (I)	4	303–325
Bătrîna Adrian	vezi Bătrîna Lia		

Bătrîna Lia și Adrian Bătrîna	Contribuția cercetărilor arheologice la cunoașterea arhitecturii ecleziastice din Moldova în secolele XIV–XV	2	145–169
Bogdan Cătănicu Ioana	<i>Castella</i> de la Urluieni	4	327–355
Boroffka Nikolaus	Considerații asupra culturii Wietenberg. Așezarea de la Poiana Aiudului	1	15–26
Comșa Eugen	Figurine neolitice din așezarea de la Fulga (jud. Buzău)	2	105–122
Suceveanu Alexandru	80 de ani de cercetări arheologice la Histria. Bilanț și perspective	2	123–143

DISCUȚII

Doboș Dănuț	Dosarul epurărilor de la Universitatea „Cuza Vodă” din Iași: Cazul Radu Vulpe (1945)	4	359–362
Gheorghiu Teodor Octavian	Literatura istorică asupra orașului Suceava între prolixitate și vid informațional	1	27–40

MATERIALE ȘI CERCETĂRI ARHEOLOGICE

Batariuc Paraschiva Victoria	Ceramica monumentală descoperită la curți boierești din județul Suceava	1	71–83
Deleanu Elena	vezi Nica M.		
Domăneanu Catrinel	Importuri atice în Bazinul Mării Negre în epoca arhaică. Grupul Lydos	2	171–178
Floroiu Z.	vezi Nica M.		
Lipovan Ion T.	Opaite romane de la Ampelum (III)	2	179–182
Luca Sabin Adrian	Complexul ritual de la Orăștie Dealul Pemilor, punct X ₂ (jud. Hunedoara)	4	363–367
Nica M. și Elena Deleanu	Câteva date despre așezările din sec. VI și XVI de la Piatra-sat (jud. Olt), punctele „Nucet” și „Vadul Codrii”	1	61–69
Nica M., Z. Floroiu, Tr. Zorzolui, M. Vasilescu	Tell-ul eneolitic gumelnițean de la Drăgănești-Olt, punctul „Corboaică”	1	41–59
Vasilescu M.	vezi Nica M.		
Zorzolui Tr.	vezi Nica M.		

CRONICA

Alexandrescu Petre	Sesiunea memorială „D.M. Pippidi”	4	387–388
Barnea Alexandru	Cronica cercetărilor arheologice efectuate de Institutul de Arheologie „V. Pârvan” din București, în 1993 ...	4	375–385
Barnea Alexandru	Colocviul internațional „Roma Traianea – la romanitatea orientală”, Roma, 25–27 martie 1993	1	87–89
Babeș Mircea	Rolf Hachmann – membru de onoare al Academiei Române	1	85–86
Constantin C. Petolescu	Cronica epigrafică a României (XIII, 1993)	4	369–373

RECENZII

Barnea Ion	Renate Pillinger, Andreas Pülz, Hermann Vettters (sub red.), <i>Die Schwarzmeerküste in der Spätantike und im frühen Mittelalter</i> , Viena, 1992	1	96–99
------------	----------------------------------------------------------------------------------------------------------------------------------------------------------	---	-------

Borziac Ilie	Alexandru Păunescu, <i>Ripiceni Izvor. Paleolitic și mezolitic. Studiu monografic</i> , București, 1993	3	297–300
Medinceanu Rodica	Miroslav Lazić, <i>Topografija i tipologija praistorijskih tumula y Srbiji i Cronoj Gore</i> , Belgrad, 1989	1	91–92
Medinceanu Rodica	Václav Furmánek, Ladislav Veliačik, Josef Vládar, <i>Slovensko v dobe bronzovej</i> , Bratislava, 1991	2	185–187
Medinceanu Rodica	G. Kitov, I. Panayotov, P. Pavlov, <i>Moghilni necropoli v Lovenskiya kraj, Ranna bronzova epoha (Necropolit Goran Slatina)</i> , Sofia, 1991	2	187–188
Oța Liana	M. Macrea, N. Gudea, I. Moșu, <i>Praetorium. Castrul și așezarea romană de la Mehadia</i> , București, 1993 ...	1	93–95
Stoia Adriana	Valentin Vasiliev, Ioan I. Aldea, Horia Ciugudean, <i>Civilizația dacică timpurie în aria intracarpatică. Contribuții arheologice. Așezarea fortificată de la Teleac</i> , Cluj, 1991	2	191–193
Vulpe Alexandru	Marian Gurnă, <i>Civilizația primei epoci a fierului în sud-vestul României</i> , București, 1993	2	188–191
<i>INDICE</i>		4	389–391

ABREVIERI

AA	Archäologischer Anzeiger, Berlin.
ACMIT	Anuarul Comisiunii monumentelor istorice, Secția pentru Transilvania, Cluj.
ActaMN	Acta Musei Napocensis, Cluj.
ActaMP	Acta Musei Porolissensis, Zalău.
AD	Analele Dobrogei, Constanța.
AEM	Archäologisch-epigraphische Mitteilungen aus Österreich-Ungarn, Viena.
AJPh	American Journal of Philology, Baltimore.
AM	Mitteilungen des Deutschen Archäologischen Instituts. Athenische Abteilung, Berlin.
ArhMold	Arheologia Moldovei, Iași–București.
ARMSI	Analele Academiei Române. Memoriile Secțiunii istorice, București.
BAR	British Archaeological Reports, Oxford.
BCH	Bulletin de correspondance hellénique, Paris.
BerRGK	Bericht der Römisch–Germanischen Kommission, Frankfurt am Main.
Bull.Ép.	Bulletin épigraphique, Paris.
CEpR	<i>Cronica epigrafică a României</i> , SCIVA.
CIL	<i>Corpus inscriptionum Latinarum</i> , Berlin.
Dacia	Dacia. Recherches et découvertes archéologiques en Roumanie, București.
Dacia, N.S.	Dacia. Revue d'archéologie et d'histoire ancienne, București.
Diss.Pan.	Dissertationes Pannonicae, Leipzig.
EN	Ephemeris Napocensis, Cluj.
IDR	<i>Inscriptiile Daciei romane</i> , București.
IGB	<i>Inscriptiones graecae in Bulgaria repertae</i> , Sofia.
IGI.R	Em. Popescu, <i>Inscriptiile grecești și latine din secolele IV–XIII descoperite în România</i> , București, 1976.
IGRRP	<i>Inscriptiones graecae ad res romanas pertinentes</i> , Paris.
IK	Inschriften Kleinasien, Bonn.
IOSPE	Latyschew, <i>Inscriptiones Antiquae orae septentrionalia Ponti Euxini. Graecae et latinae</i> , Petersburg, 1914.
ISM	<i>Inscriptiile din Scythia Minor</i> , București.
IzvestijaSofia	Izvestija na arheologičeskij Institut, Sofia.
JHS	Journal of Hellenic Studies, Londra.
JÖAI	Jahreshefte des Österreichischen Archäologischen Instituts, Viena.
Materiale	Materiale și cercetări arheologice, București.
OGIS	<i>Orientalis Graecae Inscriptiones Selectae</i> , Leipzig.
PIR	<i>Prosopographia Imperii Romani</i> , Berlin–Leipzig.
RA	Revue archéologique, Paris.
RE	Pauly-Wissowa, <i>Realencyclopädie der classischen Altertumswissenschaft</i> , Stuttgart.
REA	Revue des études anciennes, Bordeaux.
RevPhil	Revue de philologie, d'histoire et de littérature anciennes, Paris.
RPAN	Revista de preistorie și antichități naționale, București.
SCIV(A)	Studii și cercetări de istorie veche (și arheologie), București.
SCN	Studii și cercetări de numismatică, București.
SEG	<i>Supplementum epigraphicum graecum</i> , Leida.
SGDI	<i>Sammlung der Griechischen Dialekt-Inschriften</i> , Göttingen, 1884–1919.
SJ	Saalburg Jahrbuch, Berlin.
Syll ⁴	<i>Sylloge. Inscriptionum graecorum a G. Dittenbergero condita et aucta</i> , Hildesheim, 1960.
VDI	Vestnik drevnej istorii, Moscova.
ZPE	Zeitschrift für Papyrologie und Epigraphik, Bonn.

**REVISTE PUBLICATE
ÎN EDITURA ACADEMIEI ROMÂNE**

REVISTA DE ISTORIE

REVUE ROUMAINE D'HISTOIRE

STUDII ȘI CERCETĂRI DE ISTORIE VECHĂ ȘI ARHEOLOGIE

DACIA. REVUE D'ARCHÉOLOGIE ET D'HISTOIRE ANCIENNE

REVUE DES ÉTUDES SUD-EST EUROPÉENNES

STUDII ȘI CERCETĂRI DE ISTORIA ARTEI

– SERIA ARTĂ PLASTICĂ

– SERIA TEATRU – MUZICĂ – CINEMATOGRAFIE

REVUE ROUMAINE D'HISTOIRE DE L'ART

– SÉRIE BEAUX-ARTS

– SÉRIE THÉÂTRE – MUSIQUE – CINÉMA

THRACO-DACICA

La publication „Studii și cercetări de istorie veche și arheologie” paraît 4 fois par an. Toute commande de l'étranger sera adressée à

- RODIPET S.A. Piața Presei Libere nr. 1, P.O. Box 33–57, Bucarest, ROMÂNIA;
- ORION SRL, Splaiul Independenței 202A, P.O. Box 74–19, Tx 11939, CBTxR, Fax 312 24 25, Bucarest, ROMÂNIA;
- AMCO PRESS SRL, Bd. Nicolae Grigorescu, 29A, p. 66, P.O. Box 57–88, Fax 312 45 69, Bucarest, ROMÂNIA.

EDITURA ACADEMIEI ROMÂNE

76117, Calea 13 Septembrie 13, telefon 410 32 00, București

<https://biblioteca-digitala.ro>

ACADEMIA ROMÂNĂ

INSTITUTUL DE ARHEOLOGIE „VASILE PÂRVAN”

COLEGIUL DE REDACȚIE

Redactor șef: PETRE ALEXANDRESCU

Redactor șef adjunct: ALEXANDRU PĂUNESCU

Membri: ALEXANDRU AVRAM, MIRCEA BABEȘ, ALEXANDRU BARNEA, ION CHICIDEANU, NICULAE CONOVICI, ANTAL LUKACS, SEBASTIAN MORINTZ, CONSTANTIN PETOLESCU

Secretar de redacție: MIHAELA UDRESCU

În țară, revista se poate procura prin poștă, numai pe bază de abonament. Prețul unui abonament anual este de 1800 lei.

Comenzile și abonamentele din străinătate se primesc la:

- RODIPET S.A., Piața Presei Libere nr. 1, P.O. Box 33–57, București, ROMÂNIA;
- ORION SRL, Splaiul Independenței 202A, P.O. Box 74–19, Tx 11939, CBTxR, Fax (40)1312 24 25, București, ROMÂNIA;
- AMCO PRESS SRL, Bd. Nicolae Grigorescu 29A, ap. 66, P.O. Box 57–88, Fax 312 45 69, București, ROMÂNIA

Manuscrisele, cărțile și revistele pentru schimb, precum și orice corespondență se vor trimite Colegiului de redacție pe adresa:
H. Coandă 11, 71119 București.

APARE DE 4 ORI PE AN

<https://biblioteca-digitala.ro>

**LUCRĂRI DE ARHEOLOGIE ȘI DE ISTORIE VECHE
PUBLICATE ÎN EDITURA ACADEMIEI ROMÂNE**

- EMILIA DORUȚIU BOILĂ, *Inscripțiile din Scythia Minor*, V, 1980, 351 p.
- C. PREDA, *Callatis, necropola romano-bizantină*, 1980, 225 p.
- MARIN CÂRCIUMARU, *Mediul geografic în pleistocenul superior și culturile paleolitice din România*, 1980, 238 p.
- I. I. RUSSU, *Inscripțiile Daciei romane*, III/2, 1980, 484 p.; III/3, 1984, 470 p.; III/4, 1988, 302 p.
- V. MIHAILESCU-BĂRLIBA, *La monnaie romaine chez les Daces orientaux*, 1980, 321 p.
- I. I. RUSSU, *Daco-geții din Imperiul roman și din Byzantium*, 1980, 116 p.
- D. BERCIU, *Buridava dacică*, 1981, 298 p.
- ALEXANDRU SUCEVEANU, *Histria*, VI, 1982, 236 p.
- MIRCEA D. MATEI, EMIL I. EMANDI, *Habitatul medieval rural din valea Moldovei și din bazinul Șomuzului Mare*, 1982, 192 p.
- D. M. PIPPIDI, *Inscripțiile din Scythia Minor*, I, 1984, 544 p.
- MIHAI SÂMPETRU, *Tropaeum Traiani. Monumentele romane*, 1984, 198 p.
- I. T. DRAGOMIR, *Eneoliticul din sud-estul României. Aspectul cultural Șoicani-Aldeni*, 1984, 194 p.
- DAN G. TEODOR, *Civilizația romană la est de Carpați în secolele V–VII e.n. Așezarea de la Botoșana*, 1984, 182 p.
- N. CONSTANTINESCU, *Curtea de Argeș (1200–1400). Asupra începuturilor Țării Românești*, 1984, 170 p.
- GH. BICHIR, *Geto-dacii din Muntenia*, 1984, 188 p.
- C. PREDA, *Geto-dacii din bazinul Oltului Inferior. Dava de la Sprâncenata*, 1986, 200 p.
- EUGEN COMȘA, *Neoliticul pe teritoriul României. Considerații*, 1987, 198 p.
- IORGU STOIAN, *Inscripțiile din Scythia Minor*, II, 1987, 436 p.
- MIHAI ZAHARIJADE, *Moesia Secunda, Scythia și Notitia Dignitatum*, 1988, 200 p.
- MIRCEA D. MATEI, *Istoria orașului Suceava până la mijlocul secolului al XVI-lea*, 1989, 222 p.
- D. M. PIPPIDI, *Studii de istorie și epigrafie*, 1990, 279 p.
- CONSTANTIN C. PETOLESCU, *Decebal, regele Daciei*, 1990, 100 p.
- ALEXANDRU PĂUNESCU, *Ripiceni-Izvor. Paleolitic și mezolitic*, 1993, 228 p.
- M. MACREA, N. GUDEA, I. MOȚU, *Praetorium. Castrul și așezarea romană de la Mehadia*, 1993, 214 p.

ISSN 1220-4781

S C I V A, tomul 45, nr. 4, București, octombrie–decembrie 1994, p. 301–394