

ACADEMIA ROMÂNĂ
INSTITUTUL DE ARHEOLOGIE „VASILE PÂRVAN”

STUDII ȘI CERCETĂRI DE
ISTORIE VECHIE
ȘI ARHEOLOGIE

TOMUL 50

3—4

IULIE-DECEMBRIE

1999



EDITURA ACADEMIEI ROMÂNE

ACADEMIA ROMÂNĂ
INSTITUTUL DE ARHEOLOGIE „VASILE PÂRVAN”

COLEGIUL DE REDACȚIE

Redactor șef: MIRCEA BABEȘ

Redactor șef adjunct: ALEXANDRU PĂUNESCU

Membri: PETRE ALEXANDRESCU, ALEXANDRU AVRAM,
ALEXANDRU BARNEA, ION MOTZOI-CHICIDEANU,
NICULAE CONOVICI, ANTAL LUKÁCS, CONSTANTIN
C. PETOLESCU

Secretar de redacție: MIHAELA UDRESCU

Revista se poate procura prin poștă, pe bază de abonament, la:
EDITURA ACADEMIEI ROMÂNE, Calea 13 Septembrie, nr. 13,
Sector 5, P.O.Box 5-42, București, România, RO-76 117,
Tel.: 401-411 90 08, 401- 410 32 00; Fax: 401-410 39 83; RODIPET
S.A., Piața Presei Libere nr. 1, Sector 1, P.O. Box 33-57,
București; Fax: 401-222 64 07, Tel.: 401- 618 51 03; 401- 222 41 26,
ORION PRESS IMPEX 2000, P.O. Box 77-19, București 3 – România,
Tel.: 653 79 85, Fax: 401-324 06 38.

Manuscrisele, cărțile și revistele pentru schimb, precum
și orice corespondență se vor trimite Colegiului de
redacție pe adresa: str. Henri Coandă nr. 11, RO- 71 119
București, Tel.: 401- 659 71 52, Fax: 401- 650 34 10.

Normele de redactare a manuscriselor și lista
abrevierilor folosite în revistă au fost publicate în
tomul 46, 1995, nr. 3-4, p. 343-370.

APARE DE 4 ORI PE AN



EDITURA ACADEMIEI ROMÂNE

Calea 13 Septembrie nr. 13, Sector 5, P.O. Box 5-42,
Tel.401- 411 90 08; 401- 410 34 48; Fax: 401- 410 39 83,
RO-76 117 București

<https://biblioteca-digitala.ro>

STUDII ȘI CERCETĂRI DE ISTORIE VECHĂ ȘI ARHEOLOGIE

TOMUL 50

nr. 3-4

iulie-decembrie 1999

SUMAR

CERCETĂRI ARHEOLOGICE DE TEREN

| | |
|---|-----|
| CAROL KACSÓ, Descoperiri din epoca bronzului în peștera Valea Rea de la Vălenii Șomcutei | 113 |
| GHEORGHE I. CANTACUZINO, Puncte de vedere privind evoluția Curții domnești din Târgoviște în secolele XIV-XVI | 127 |

MICI DESCOPERIRI

| | |
|--|-----|
| DOREL BONDOC, Amfore ștampilate rhodiene la Bechet, jud. Dolj | 155 |
| EMILIAN TELEAGĂ, O reprezentare a Cavalerului trac de la Histria | 163 |
| SIVIU SANIE, <i>Classica et orientalia</i> (V)..... | 171 |
| V. MARINOIU și D. HORTOPAN, O fibulă „digitată” descoperită la Socu (com. Bărbătești, jud. Gorj) | 185 |

CRONICA

| | |
|--|-----|
| CONSTANTIN C. PETOLESCU, Cronica epigrafică a României (XVIII, 1998)..... | 189 |
| ALEXANDRU BARNEA, Cronica cercetărilor arheologice efectuate în 1998 de Institutul de Arheologie „Vasile Pârvan” din București | 203 |

NECROLOG

| | |
|--|-----|
| Nită Anghelescu (Petre Diaconu) | 211 |
|--|-----|

| | |
|---------------------|-----|
| <i>INDICE</i> | 215 |
|---------------------|-----|

| | |
|------------------------|-----|
| <i>ABREVIERI</i> | 217 |
|------------------------|-----|

ÉTUDES ET RECHERCHES D'HISTOIRE ANCIENNE ET D'ARCHÉOLOGIE

TOME 50

N° 3-4

Juillet-Décembre 1999

SOMMAIRE

RECHERCHES ARCHÉOLOGIQUES DE TERRAIN

| | |
|---|-----|
| CAROL KACSÓ, Bronzezeitliche Funde in der Valea Rea-Höhle bei Vălenii Șomcutei | 113 |
| GHEORGHE I. CANTACUZINO, Points de vue concernant l'évolution de la cour princière de Târgoviște aux XIV ^e – XVI ^e siècles | 127 |

PETITES DÉCOUVERTES

| | |
|---|-----|
| DOREL BONDOC, Rhodian stamped amphorae at Bechet, Dolj county | 155 |
| EMILIAN TELEAGĂ, Eine Darstellung des Thrakischen Reiters von Histria | 163 |
| SIVIU SANIE, <i>Classica et orientalia</i> (V) | 171 |
| V. MARINOIU and D. HORTOPAN, One radiate-headed fibula discovered at Socu, Gorj county | 185 |

CHRONIQUE

| | |
|---|-----|
| CONSTANTIN C. PETOLESCU, Chronique épigraphique de la Roumanie (XVII, 1998) | 189 |
| ALEXANDRU BARNEA Chronique des recherches archéologiques effectuées par l'Institut d'Archéologie «Vasile Pârvan» de Bucarest en 1998 | 203 |

NÉCROLOGIE

| | |
|--|-----|
| Niță Anghelescu (Petre Diaconu) | 211 |
|--|-----|

| | |
|-------------|-----|
| INDEX | 215 |
|-------------|-----|

| | |
|--------------------|-----|
| ABRÉVIATIONS | 217 |
|--------------------|-----|

DESCOPERIRI DIN EPOCA BRONZULUI ÎN PEȘTERA VALEA REA DE LA VĂLENII ȘOMCUTEI

CAROL KACSÓ

În pârâul ce străbate peștera Valea Rea au fost descoperite numeroase fragmente ceramice din epoca bronzului, ce aparțin purtătorilor culturii Suciul de Sus. Stabilirea semnificației acestor descoperiri este problematică, întrucât peștera nu oferă condiții de locuire, dar nu este propice nici pentru desfășurarea altor tipuri de activități. Fără a se putea aduce argumente arheologice sigure, pare totuși plauzibilă ipoteza că fragmentele ceramice sunt **depuneri intenționate în apă**, eventual inițial sub forma unor vase întregi, ce conțineau ofrande de mâncare sau băutură. Sunt analizate și alte descoperiri cu caracter cultic din peșterile transilvănene și bănățene și se ajunge la concluzia că acestea aparțin cu precădere primelor etape ale **Bronzului timpuriu și Bronzului târziu**, ultimele în corelație mai ales cu grupul Igrița.

Localitatea Vălenii Șomcutei (com. Șomcuta Mare, jud. Maramureș) se află la 3 km sud-vest de Șomcuta Mare, în zona piemonturilor colinare din sudul Depresiunii Baia Mare, la limita cu Podișul Mesteacăn – Boiu Mare (fig. 1).

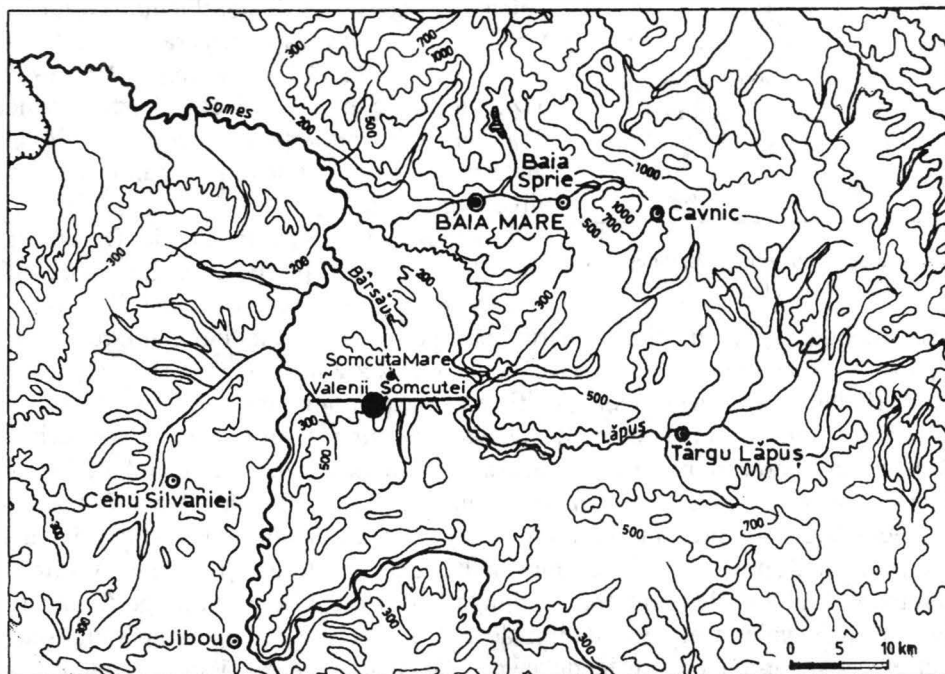


Fig. 1. Poziția geografică a localității Vălenii Șomcutei.

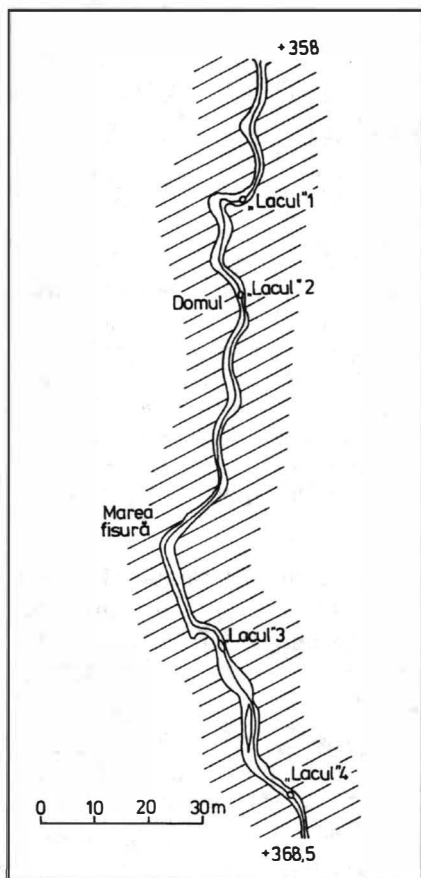


Fig. 2. Vălenii Șomcutei. Planul peșterii Valea Rea.

aceasta debutează cu un culoar, a cărui înălțime scade, imediat după intrare, la 1 m. După 11 m se ajunge la un cot cu o sală mică de 2 x 2 m. În continuare, galeria este strâmtă (lățimea 1–1,5 m) și joasă (înălțimea 1 m) pe o lungime de 17 m. După ce se depășește un mic bazin, în care adâncimea apei atinge 1 m („lacul 1”), galeria se mărește într-o oarecare măsură, aici apărând terase de aluvionare pe ambele maluri. După 53 m de la intrare, se depășește un nou bazin cu apă („lacul 2”), iar în peretele stâng este prezent un dom stalagmitic cu nuanțe roșiatic-negricioase. Galeria devine apoi din ce în ce mai înaltă, existând totuși și porțiuni scurte de strâmtoare. La 87 m de la intrare, se ajunge la un culoar de 32 m lungime („marea fisură”), unde galeria atinge înălțimi de 3–5 m. Porțiunea superioară, îngustă, a galeriei este tapisată cu cruste de calcit. După o nouă zonă de strâmtoare, se

Un colectiv format din: Vl. Zirra, R. Harhoiu, G. M. Iuga și C. Kacsó a întreprins aici, în primăvara anului 1975, o cercetare de suprafață, cu ocazia căreia s-a descoperit o așezare din mileniul I e.n., situată la marginea estică a satului, în imediata apropiere a pârâului Valea Rea, în locul numit „Tog”. Săpăturile efectuate în acest punct, în anul 1980, de către Georgeta Iuga, au dus la descoperirea unor importante vestigii din secolele VIII și IX¹. În același an a fost sondată și o așezare din epoca bronzului, identificată pe pantele unui deal, la sud-vest de localitate, în punctul de hotar „Valea lui Ștefan”. De asemenea, a fost cercetată o peșteră, numită de localnici, după pârâul aflat în apropiere, tot Valea Rea. Rezultatele acestei ultime cercetări fac obiectul lucrării de față.

Peștera se găsește la cca 2 km în amonte pe cursul văii principale, Valea Rea sau Valea Caicana, în apropiere de confluența acesteia cu Valea Peșterii. Intrarea în peșteră, de 1,2/1,5 m, se află în dreapta văii, după un scurt urcuș, la baza unui mic perete stâncos. Peștera Valea Rea constituie partea finală a unui curs de apă subteran, o galerie mică, fără ramificații, cu direcția generală N–S.

Potrivit descrierii făcute de D. Istvan², unul dintre cunoscuții speologi maramureșeni, care a și efectuat cartarea peșterii (fig. 2),

¹ G. M. Iuga, *Marmația* 5–6, 1979–1981, p. 152 urm.

² D. Istvan, *Carst* 2, 1982, p. 62. urm.

depășește un nou bazin de apă („lacul 3”), străbătându-se o sală ceva mai largă. După 109 m de la intrare, firul apei o ia la stânga, pe un culoar strâmt, ce poate fi evitat prin dreapta, printr-un pasaj strâmt (lățimea 0,5 m), dar uscat, care, după 12 m, ajunge din nou în firul apei. Urmează o zonă de surpare, un nou bazin cu apă („lacul 4”) și apoi o mică platformă suspendată la cca 1 m deasupra apei, considerată ca punctul *terminus* în mod obișnuit, la 146 m de la intrare. Se poate înainta totuși încă 10 m târâș prin apă, în condiții grele, în continuare galeria devenind inaccesibilă.

În cursul cercetării efectuate de Georgeta M. Iuga în 1980, din albia pârâului ce curge prin peșteră au fost adunate mai multe fragmente ceramice preistorice, care, ulterior, mi-au fost cedate pentru studiu³.

Pentru stabilirea caracterului descoperirii, am vizitat peștera în vara anului 1984 și din nou, împreună cu I. Emödi, în primăvara anului 1990. Lipsit de echipament adecvat, nu am putut parcurge decât prima parte din traseul peșterii, în schimb, I. Emödi a ajuns până în capătul ei. El a confirmat întru totul descrierea făcută de speologi și a ajuns la concluzia că peștera Valea Rea nu oferă în nici o porțiune a sa condiții de locuire, întrucât pârâul ocupă aproape întreaga galerie, astfel că nu există spații uscate, nici maluri sau terase mai ferite. De altfel și tavanul este foarte coborât pe aproape toată întinderea galeriei, aici putându-se înainta doar târâș sau în patru labe, în cel mai bun caz aplecat. Este deci evident că ea nu a fost locuită, nici măcar în anii extrem de secetoși, când pârâul putea, eventual, seca. Și totuși din peșteră, mai precis din pârâul care o străbate, provine o cantitate relativ mare de fragmente ceramice, precum și câteva mici bucăți de oase de animale. Au fost adunate 116 fragmente, dintre care 96 sunt impropriei oricărei analize, 20 oferind însă anumite indicii cu privire fie la formele de vase cărora le aparțineau, fie la decorul lor, dar și în legătură cu încadrarea lor culturală.

Aspectul celor mai multe dintre fragmentele ceramice este de pietre plate, cu marginile rotunjite. Coroziunea și transformarea lor fizică s-au produs fără îndoială sub influența apei în care au stat ori s-au rulat o perioadă de timp îndelungată. Pe de o parte, pe ele s-au depus săruri, în principal carbonat și hidrocarbonat de calciu, pe de altă parte, s-au dizolvat sărurile din compoziția pastei. Silicifierea, care a dus la creșterea durității fragmentelor, este procesul cel mai clar sesizabil.

Forma de vas cea mai des întâlnită este cea de oală, cu mai multe variante: oală cu marginea ușor răsfrântă și pereții aproape drepți (fig. 3/1–2), oală cu marginea ușor răsfrântă și pereții curbați (fig. 3/3–4), oală cu marginea mult răsfrântă în exterior și pereții curbați (fig. 3/5–7), oală cu marginea ușor răsfrântă în exterior, gâtul scurt, prevăzut cu toartă (fig. 4/5), oală de dimensiuni mici cu marginea ușor răsfrântă în exterior și pereții drepți (fig. 4/1–2) sau cu pereții ușor curbați (fig. 4/3–4). o altă formă de vas sigur identificată este cea de strachină, care apare în două variante: cu marginea dreaptă nerăsfrântă (fig. 3/8) și cu marginea rotunjită și răsfrântă în exterior (fig. 4/6).

³ Mulțumesc și aici doamnei Georgeta M. Iuga pentru permisiunea de a studia și publica descoperirile preistorice de la Vălenii Șomcutei, precum și pe cele rezultate în urma cercetărilor pe care le-a efectuat în Maramureș, vreme de aproape două decenii.

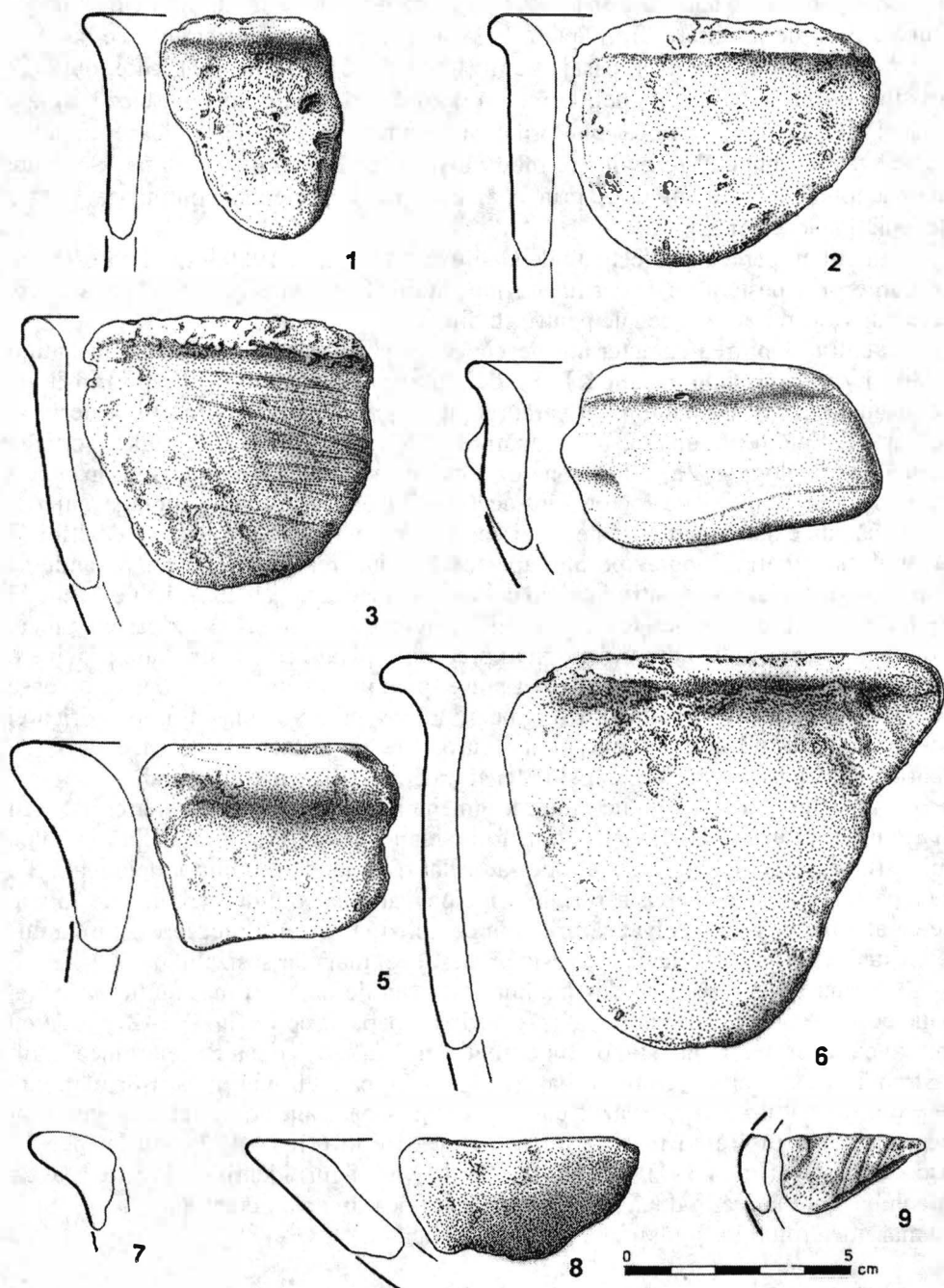


Fig. 3. Vălenii Șomcutei. Ceramică Suciuc de Sus din peștera Valea Rea.

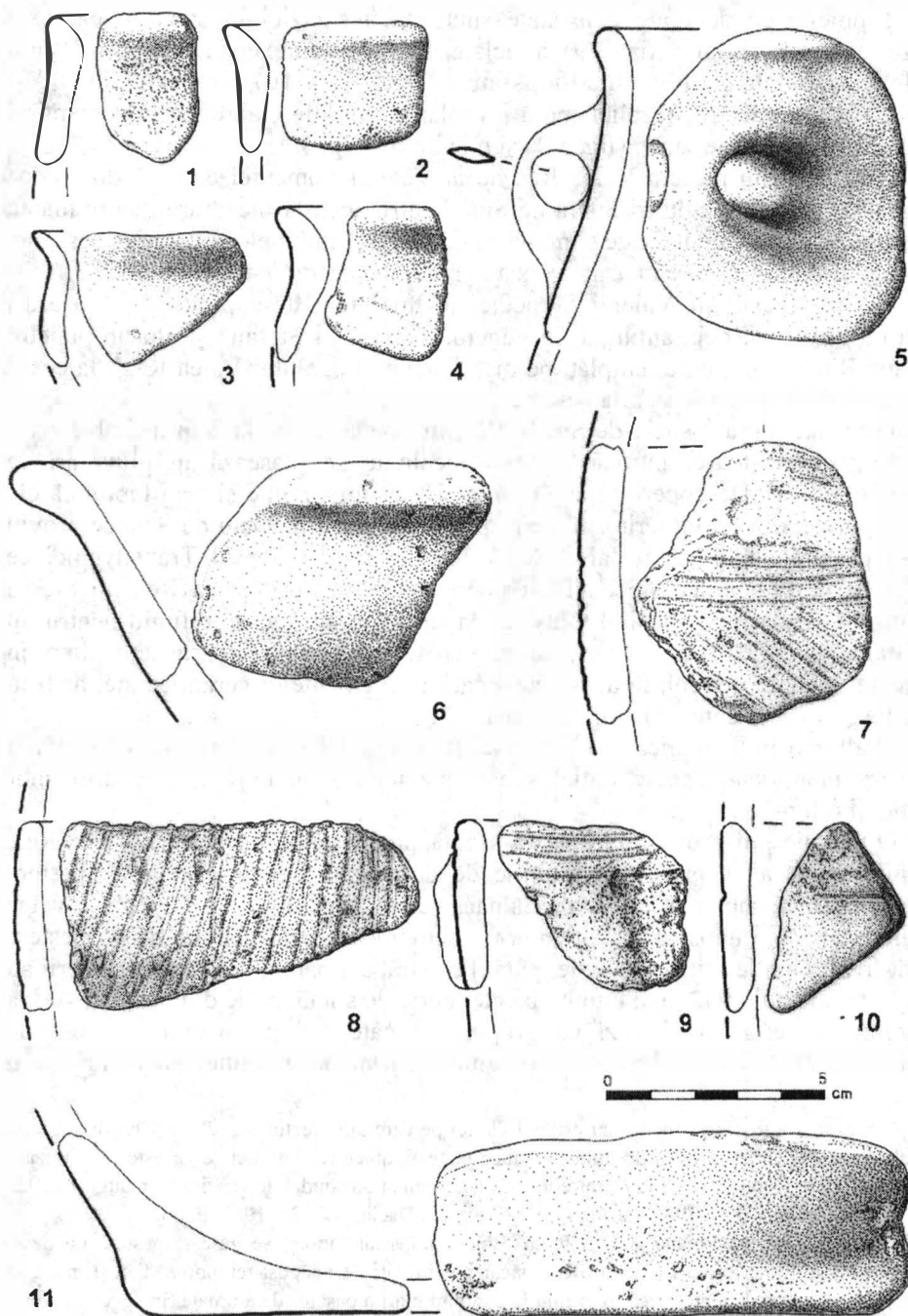


Fig. 4. Vălenii Șomcutei. Ceramică Suciul de Sus din peștera Valea Rea.

Tehnicile de decorare constatate sunt cea a exciziei–inciziei, în care s-a realizat un motiv spiralic (fig. 3/9), a inciziei, în care s-au executat grupuri de linii paralele orizontale și oblice sau linii simple (fig. 4/7, 9–10), a strierii (fig. 3/3 și fig. 4/8) și a modelării în relief: brâu alveolat pe margine, aproape imperceptibil din cauza depunerii de săruri (fig. 3/3) și mic buton (fig. 3/4).

Ceramica din peștera Valea Rea de la Vălenii Șomcutei datează din epoca bronzului și aparține culturii Suci de Sus. Pentru această încadrare determinante sunt formele de vas identificate și mai ales tehnicile și motivele decorative sesizate, în special motivul spiralic incizat–excizat, precum și decorul striat.

În raza localității Vălenii Șomcutei au mai fost descoperite două așezări Suci de Sus: una, deja amintită, în punctul „Valea lui Ștefan” și alta în punctul „Ograda Budenilor”, un teren plat, pe malul stâng al pârâului Valea Rea⁴, la cca 2 km în aval de locul unde se află peștera.

Prezența culturii Suci de Sus la Vălenii Șomcutei, chiar prin trei obiective, nu este surprinzătoare, întrucât această localitate se plasează în plină arie a amintitei culturi⁵. Descoperirile analizate aici sunt importante și prin faptul că ele sunt singurele, din întreg teritoriul de răspândire a culturii Suci de Sus, ce provin dintr-o peșteră, iar peștera Valea Rea este singura din nordul Transilvaniei ce conține și vestigii arheologice⁶. Deși în mod cert peștera Valea Rea nu oferea condiții de locuire, este posibil totuși ca ea să fi fost un loc de refugiu pentru un grup uman, ce putea fi la nevoie chiar numeros, firește pentru foarte scurt timp, în momente de mare pericol. În acest caz, apariția fragmentelor ceramice aici ar fi în corelație cu evenimente de natură profană.

O altă posibilă explicație a prezenței fragmentelor în peșteră este că ele ar fi depuneri intenționate, poate inițial sub forma unor vase întregi, în cadrul unor ceremonii religioase.

O situație într-o oarecare măsură asemănătoare celei din peștera Valea Rea, mai ales în ceea ce privește condițiile de depunere, a fost sesizată în peștera Napiștilei, din apropierea localității Bălnaca (com. Șuncuiș, jud. Bihor), în valea Crișului Repede, cunoscută în literatura arheologică și sub denumirea de peștera Mișid. În aluviunile transportate de pârâul ce străbate partea din fund a peșterii au fost găsite, în anul 1942, mai multe obiecte: perle de sticlă, perle din pastă, o verigă de argint, o verigă de bronz, cu grupuri de câte trei protuberanțe (piesă de harnașament?), faleră de bronz, cu ornament perlat pe margine, prevăzută cu o

⁴ Așezarea a fost descoperită cu prilejul vizitei pe care am efectuat-o în mai 1990 la peșteră, punctul aflându-se în apropierea drumului ce duce la acest obiectiv. Tot aici se găsește și o așezare din mileniul I e.n. Georgeta M. Iuga a întreprins în acest punct un sondaj de verificare în august 1992.

⁵ T. Bader, PZ 54, 1979, p.5 urm., fig. 1; C. Kacsó, Dacia, N.S. 31, 1987, p. 66.

⁶ În apropiere de Poiana Botizii (com. Băiuț, jud. Maramureș) se găsește peștera cu oase. Dimensiunile sale relativ mari puteau oferi măcar posibilități de adăpost temporar. Totuși, până în prezent n-a fost semnalată aici decât prezența în cantități mari a oaselor de animale, în special de urși de peșteră, cf. Gy. Primics, Természettudományi Közlöny 18, 1886, p. 313 urm. Peștera era însă deja la sfârșitul secolului al XIX-lea extrem de răscolită, mai ales de localnici, astfel că identificarea unor eventuale urme de locuire vechi a fost încă de atunci aproape imposibilă.

tortiță de prindere în partea interioară, verigi de bronz (eventual de la un lanț-atârătoare)⁷. Dintre aceste obiecte, veriga de argint a fost apreciată ca nedatabilă, verigile de bronz ca datând din perioada hallstattiană, la fel falera, precum și câteva dintre perlele din pastă, iar probabila piesă de harnașament a fost atribuită populației celtice⁸. N-ar fi exclus ca falera de bronz să fie chiar mai veche.

Este extrem de dificil de stabilit în privința descoperirilor mai sus descrise din peșterile Valea Rea și Napiștilei, dar și în cazul altor descoperiri din peșteri, chiar acolo unde s-au făcut observații atente cu prilejul cercetărilor și s-a apelat și la ajutorul științelor naturii, dacă ele au avut un caracter cultic sau profan⁹.

Împotriva ipotezei caracterului cultic al descoperirilor din peștera Valea Rea ar putea fi invocată drept argument lipsa relativă de valoare a artefactelor apărute aici, chiar pentru comunitatea preistorică căreia i-au aparținut, în afară de cazul, imposibil însă de dovedit, că ele sunt fragmente din recipiente în care s-au păstrat ofrande de mâncare sau băutură. O obiecție posibilă în legătură cu descoperirile din peștera Napiștilei ar putea fi extinderea acestora pe un timp mult prea îndelungat, de la începutul Hallstatt-ului sau chiar mai devreme până în epoca celtică, ceea ce ar fi însemnat existența unui cult extins pe aproape un mileniu, la populații sigur diferite, cu forme de manifestare similare, ce implicau și depuneri în pârâul aceleiași peșteri.

Această ultimă obiecție poate fi la rândul ei demontată prin numeroase exemple de locuri de cult, inclusiv din peșteri, care au fost folosite vreme îndelungată. Amintesc dintre acestea doar câteva binecunoscute: peșterile din apropiere de Bad Frankenhausen din Turingia, cu amenajări din Bronzul timpuriu până în epoca fierului¹⁰, peștera Jungfernhöhle bei Tiefenellern din Bavaria, cu depuneri ce încep în epoca culturii ceramicii liniare și se termină în epoca fierului¹¹, Röekillorna din Scania (Suedia de Sud), cu depuneri într-un izvor și în apropierea acestuia începând din neoliticul timpuriu și până în epoca fierului¹², mlaștina cu ofrande, ce se extind de la 200 până la 650 e.n., de la Hassle Bösarp, tot din Suedia¹³, Berglitzl din Austria de Sus, cu obiective din neolitic și epoca bronzului¹⁴, Han-sur-Lesse în sudul Belgiei, cu materiale, de asemenea scufundate în apă și apreciate ca aparținând unor morminte, datate din Ha A2 până în Ha C¹⁵.

O explicație care ar avea în vedere o activitate de natură profană în legătură cu descoperirile din peșterile Valea Rea și Napiștilei este, de asemenea, greu de găsit. Chiar dacă teoretic pot fi aduse argumente și împotriva interpretării că

⁷ A. Mozsolics, KözlCluj 3, 1943, p. 86 urm.

⁸ *Ibidem*.

⁹ P. Schauer, în *Studien zur Bronzezeit. Festschrift W. A. v. Brunn*, Mainz, 1981, p. 403.

¹⁰ G. Behm-Blancke, *AusgrFunde* 1, 1956, p. 276 urm.; *idem*, *AusgrFunde* 21, 1976, p. 81.

¹¹ O. Kunkel, *Die Jungfernhöhle bei Tiefenellern*, München, 1955.

¹² B. Stjernquist, *MeddelandenLund* 1962–1963, p. 45; *eadem*, în *Vorgeschichtliche Heiligtümer und Opferplätze in Mittel- und Nordeuropa. Bericht über ein Symposium in Reinhausen bei Göttingen vom 14. bis 16. Oktober 1968*, Göttingen, 1970, p. 87 urm.

¹³ *Eadem*, *ActaArchCopenhaga* 44, 1973, p. 31.

¹⁴ M. Pertlwieser, *Mannus* 40, 1974, p. 257 urm.; *idem*, *Mannus* 42, 1976, p. 17 urm.

¹⁵ E. Warmenbol, *Germania* 77, 1999, p. 39 urm.

acestea au avut un caracter cultic, o astfel de interpretare pare totuși mai plauzibilă. Ea se bazează și pe constatarea că peșterile au oferit nu numai adăpost diferitelor grupuri umane în diverse perioade preistorice și istorice, ci au servit și ca loc de desfășurare a unor ritualuri complicate, imposibil de descifrat în toate amănuntele lor, unele în legătură cu înmormântările, altele cu practicile magico-religioase în cadrul cărora puteau avea loc sacrificii umane și de animale, precum și depuneri de variate ofrande.

În Transilvania, peșterile în care s-au desfășurat acțiuni cu caracter cultic se concentrează mai ales în valea Crișului Repede, dar există și în alte zone. În continuare, voi menționa câteva dintre ele, și anume pe cele mai bine cercetate, respectiv publicate, încercând și o prezentare a semnificației lor, uneori diferită de cea determinată de autorii cercetărilor.

În peștera Igrîța, din raza localității Peștera (com. Aștileu, jud. Bihor), au fost descoperite, printre altele, amenajări cultice ce aparțin populației culturii Baden¹⁶. Într-o alveolă naturală erau depuse o calotă craniană, jumătate dintr-un maxilar superior și alte fragmente de craniu. Amestecate cu aceste oase se aflau fragmente, în parte arse secundar, de la două vase, o amuletă de piatră șlefuită și perforată, din calcar alb cenușiu, îngrijit lucrată, o mărgică de scoică fosilă, un fragment de scoică „Unio”, o așchie de cuarțit, un bolovan mic de calcar cu urme de folosire și câțiva dinți de animale. Toate acestea erau acoperite cu un strat gros de cca 3 cm de cenușă cu bucățele de cărbune, ce proveneau de la un foc aprins pe loc. Peste stratul de cenușă s-a presărat un strat de 1–2 cm de ocru roșu, în care se găseau și câteva mărgelile, tot de ocru. La mică distanță de această amenajare au apărut câteva fragmente de rocă roșie (filită), mărgelile confecționate din aceeași rocă, precum și dinți de animale. În apropiere s-au găsit și trei mici gropi artificiale, adânci de 30 cm și cu diametrul de 13 cm, pline de cenușă și cărbune, într-una aflându-se și fragmentele unei căni și o pietricică de cuarț. În galeria în care erau prezente cele descrise s-au găsit și alte grupări de oase, în special de crani, împreună cu fragmente ceramice. Într-o altă galerie, într-o alveolă naturală, cu diametrul de cca 1 m, au fost identificate fragmente de craniu, dar și alte resturi de schelet de la doi copii, precum și fragmente din trei vase, un toporaș de cuarțit negru, numeroase mărgelile de ocru, filită și sîdef. Toate erau acoperite cu un strat de lut galben. Fragmente de craniu, la un loc cu fragmente ceramice, unelte de obsidian, așchii de cuarțit și silex, pietricele de râu și mici fragmente de scoici „Unio” au mai apărut și în alte galerii ale peșterii.

Potrivit unui studiu antropologic preliminar, menționat cu ocazia publicării descoperirilor¹⁷, craniile și dinții identificați au aparținut la 22 indivizi *infans I*, șapte *infans II*, un juvenil și un adolescent. Pe baza acestor date, s-a tras concluzia că este vorba aici de un cimitir de copii, de fapt de reînhumări, excluzându-se antropofagia sau sacrificiile umane¹⁸.

¹⁶ I. Emödi, ActaMN 21, 1984, p. 405 urm.

¹⁷ *Ibidem*, p. 409.

¹⁸ *Ibidem*.

Fără îndoială, pentru stabilirea semnificației descoperirilor Baden din peștera Igrița o importanță deosebită ar avea o analiză complexă a resturilor osteologice de aici, cu indicarea unor eventuale urme de lovituri, tăieturi, împunsături, ardere etc. Resturile de oase umane cu urme de tăieturi și ardere descoperite în peșterile din apropiere de Bad Frankenhausen, aparținând cu precădere unor adolescenți și copii, îngropate împreună cu oase de animale și acoperite cu straturi de piatră, au fost considerate dovezi de canibalism ritual, exercitat în cinstea unei zeități¹⁹. O semnificație similară sau apropiată a fost stabilită și în legătură cu descoperirile de schelete umane, respectiv de cranii, de asemenea cu urme de tăieturi sau lovituri, din Peștera cu oase (Knochenhöhle) de la Škocjan²⁰, din Istria, peștera Kölik²¹ din Transdanubia, peșterile Kostrová în Zádiel și Majda Harškova²² din Slovacia, dar și din numeroase alte peșteri²³.

De altfel, este de remarcat că depunerile de cranii se găsesc de cele mai multe ori în contexte ce presupun desfășurarea în prealabil a unor variate acțiuni cu caracter cultic, în care un loc central l-au ocupat sacrificiile umane, însoțite de cele mai multe ori și de sacrificii de animale. Și în acest sens există numeroase dovezi arheologice, printre care și cele relevate de descoperirile din amenajarea de cult de la Oarța de Sus, dar și de cele din gropile de cult de la Baciul²⁴, ambele din Transilvania, sau din groapa de cult de la Uncovice²⁵ din Moravia. Este de menționat și faptul că în cazul ultimelor două descoperiri este vorba în mod cert de cranii de copii, cum sunt și cele mai multe din peștera Igrița. O interpretare a descoperirilor mai sus prezentate, din această peșteră, ca depuneri de resturi ale unor sacrificii umane, însoțite eventual și de antropofagie²⁶, ar fi poate mai potrivită.

Un caracter cultic, fără precizări mai detaliate, a fost atribuit și descoperirilor Baden, sumar descrise și parțial publicate, din peșterile Izbândiș și Mișid²⁷, din raza comunei Șuncuiș (jud. Bihor).

În peștera Călătea, tot din apropiere de localitatea Peștera (jud. Bihor), au fost descoperite câteva morminte de înhumatie în poziție chircită, datate în Bronzul

¹⁹ Behm-Blancke, *AusgrFunde* 21, 1976, p. 81 urm.; Schauer, *op. cit.*, p. 408.

²⁰ J. Szombathy, *MittPrähistKomm* 2, 1912, 2, p. 170 urm.

²¹ G. Ilon, *Tapolcai Városi Múzeum Közleményei* 2, 1991, p. 83 urm.

²² P. Romsauer, *Pravek* NR 5, 1995, p. 131.

²³ R. Rolle, *Neue Ausgrabungen und Forschungen in Niedersachsen* 6, 1970, p. 47 urm.; H. Peter-Röcher, *Kannibalismus in der prähistorischen Forschung. Studien zu einer paradigmatischen Deutung und ihren Grundlagen*, Bonn, 1994, p. 74 urm.

²⁴ Z. Kalmar, *SCIVA* 38, 1987, 2, p. 166 urm.

²⁵ V. Dohnal, *ZfA* 23, 1989, p. 19 urm.

²⁶ Potrivit părerii lui Peter-Röcher, *op. cit.*, p. 22. interpretarea craniilor și a fragmentelor de cranii ca dovezi de antropofagie, deși adeseori luată în considerație. nu este totuși decât una dintre multele posibilități și nu o concluzie obligatorie. Aceeași părere, cu nuanțări și o bogată literatură. apare și în alte lucrări ale aceleiași autoare (Peter-Röcher, în *Chronos. Festschrift für Bernhard Hänsel*, Espelkamp, 1997, p. 59 urm.; eadem, *ActaPraehArch* 29, 1997, p. 182 urm.).

²⁷ Emödi, *op. cit.*, p. 407.

timpuriu²⁸. Aceleași perioade îi aparțin și mormintele din peștera Izbucl Topliței²⁹, în Masivul Pădurea Craiului, și cele din Peștera Vacii de la Roșia³⁰, ambele în valea Crișului Negru. La Izbucl Topliței, într-o încăpăre a cărei galerie de acces a fost, se pare, blocată intenționat încă din antichitate, au fost observate câteva schelete în conexiune anatomică, dar și oase lungi, depuse separat într-o nișă din perete. În jurul scheletelor se aflau vase întregi, mărgelile și unelte de piatră cioplită. Două topoare de bronz cu gaură de înmănușare transversală de tip Baniabic, plasate la o oarecare distanță de schelete, aparțineau probabil, de asemenea, inventarului mormintelor. În Peștera Vacii, alături de morminte de înhumare cu vase de ofrandă, s-au găsit și un mormânt fără inventar, precum și două vetre.

Tot în Bronzul timpuriu se încadrează descoperirile din avenul de la Gălășeni³¹, din valea Crișului Repede. În singura încăpăre accesibilă de aici a apărut o vatră de mici dimensiuni, repetat folosită, o cantitate apreciabilă de ceramică, în majoritatea ei fragmentată din vechime, puține oase de animale, foarte multe scoici *Ostrea*, un bolovănaș de râu parțial șlefuit, o sulă de os, cinci mărgelile de marmură, spărturi atipice de cuarț și de calcar etc.

Alte descoperiri asemănătoare, uneori în situații aproape similare, au ieșit la iveală în peșterile: Izbândiș, Igrîța și Călățe³². Având în vedere felul și dispunerea materialelor, s-a concluzionat că cel puțin câteva dintre aceste peșteri, improprii locuirii, au fost amenajate de comunitățile din Bronzul timpuriu ca locuri de cult³³.

În Bronzul timpuriu se datează și depozitul de bronzuri descoperit în peștera 1200/9 din Cheile Vârghișului³⁴. Depozitul, format din două topoare cu înmănușare transversală, reprezentând variante de tip Dumbrăvioara, și din două brățări spiralice, a apărut într-o mică nișă din peretele peșterii, în apropiere de intrare. Cele două topoare au fost așezate paralel unul peste altul, în imediata lor vecinătate fiind depuse brățările, iar întregul ansamblu a fost acoperit cu bucăți de stâncă.

Alcătuirea mai deosebită a depozitului, prin asocierea perechii de topoare, cu evidente atribute masculine, unei perechi de brățări, acestea conservând caracterele feminine, locul în care a avut loc depunerea, plasat în afara unui spațiu locuit, dar și poziția obiectelor în cadrul depunerii, ce pare să indice o anumită regulă a dispunerii lor, sunt argumente pentru interpretarea descoperirii ca o depunere cu caracter cultic. Aceeași semnificație o atribuie depozitului și autorii care l-au pus în circulație³⁵.

²⁸ *Repertoriul monumentelor naturii, arheologice, istorice, etnografice, de arhitectură și artă din județul Bihor*, Oradea, 1974, p. 53, nr. 280; P. Roman, în *Die Frühbronzezeit im Karpatenbecken und in den Nachbargebieten. Internationales Symposium 1977 Budapest-Velem*, Budapesta, 1981, p. 165.

²⁹ G. Halasi, I. Emödi, SCIVA 36, 1985, 3, p. 232 urm.

³⁰ Roman, *loc. cit.*

³¹ Emödi, Thraco-Dacica 6, 1985, p. 123 urm.

³² *Ibidem*, p. 128 urm.

³³ *Ibidem*, p. 143.

³⁴ I. Dénes, G. V. Szabó, în *The early and middle Bronze Age in the Carpathian Basin*, Bibliotheca Musei Apulensis VIII, Alba Iulia, 1998, p. 89 urm.

³⁵ *Ibidem*, p. 101.

Unele dintre peșterile menționate au fost refolosite și în etapele mai recente ale epocii bronzului. Cea mai cunoscută dintre ele este peștera Igrița, unde au apărut și importante vestigii din Bronzul târziu. Datorită relativei sale accesibilități, această peșteră a fost cercetată nu numai de speologi, paleontologi și arheologi, dar a fost răscolită și de numeroși amatori, care au deranjat în mod evident depunerile de aici. În plus, stratul de argilă de pe podeaua galeriilor peșterii era doar în cazuri rare mai consistent, de cele mai multe ori grosimea sa nedepășind câțiva centimetri³⁶. Pe de o parte, deranjările inevitabile cauzate de locuirile ulterioare, pe de altă parte, cele provocate de „căutătorii de comori”, dar și condițiile specifice geomorfologice ale peșterii Igrița fac dificilă, dacă nu chiar imposibilă, reconstituirea modului de dispunere a complexelor din Bronzul târziu și stabilirea fără dubii a semnificației acestora.

Autorul ultimelor cercetări din peșteră, al cărui merit incontestabil este recuperarea, în condiții deosebit de grele, a artefactelor de aici, a încercat o separare a materialelor salvate pe complexe, numite de el morminte³⁷. Condițiile de descoperire descrise de el, pe care le-am și menționat mai sus, ridică însă semne de întrebare îndreptățite cu privire la veridicitatea acestei reconstituiri.

Depunerile conțineau ceramică, un număr relativ mare de obiecte de bronz, dinți perforați, mărgel de sticlă, scoici perforate etc. Unul dintre complexe mai puțin deranjate, identificat în nișa III, avea ca inventar 36 de obiecte, printre care mai multe vase, 12 piese de bronz, majoritatea trecute prin foc, două figurine de lut ars. Tot aici se afla și o cantitate mare de oase de animale (bovideu, capră, căprioară, porc, urs brun), considerate ca provenind de la o ofrandă de carne, precum și cenușă³⁸.

În depunerile Bronzului târziu din peștera Igrița n-au apărut deloc oase umane. Faptul că au fost descoperite aici oase de animal, respectiv obiecte de os, exclude posibilitatea ca oasele umane să fi dispărut datorită compoziției chimice a solului peșterii. Este evident că astfel de oase nu au fost depuse aici. În lipsa acestora, ca dovezi totuși ale prezenței de morminte în peșteră au fost invocate existența resturilor de ardere (cărbone, cenușă), spargerea intenționată a ceramicii și deformarea în foc a unor vase. S-a considerat că arderea morților a avut loc pe un rug amenajat în afara peșterii, după terminarea incinerării fiind depuse în peșteră numai cenușă, cărbune, fragmente ceramice, unul sau mai multe obiecte mici de bronz, alte mici piese de podoabă³⁹.

Există evident numeroase obiective, unele chiar contemporane cu descoperirile din peștera Igrița, care, deși nu conțin oseminte umane, pot fi definite drept morminte sau se poate stabili o anumită legătură cu astfel de monumente⁴⁰. Nici unul dintre acestea nu se află însă în peșteri. Trăsăturile depunerilor scoase la

³⁶ I. Emödi, SCIVA 31, 1980, 2, p. 254 urm.

³⁷ *Ibidem*, p. 254 urm.

³⁸ *Ibidem*, p. 269.

³⁹ *Ibidem*, p. 266.

⁴⁰ C. Kacsó, Thraco-Dacica 11, 1990, p. 79 urm.

lumină în peștera Igrița sunt apropiate celor sesizate în locurile de cult cu ruguri, dintre care multe sunt lipsite de oase sau conțin foarte puține oase⁴¹.

Deși o relație directă între depunerile din peștera Igrița și cultul funerar este posibilă, lipsesc însă argumentele pentru ca acestea să fie considerate morminte propriu-zise.

Aceeași concluzie poate fi enunțată și în legătură cu descoperirile contemporane, aparținând aceluiași aspect cultural, ieșite la iveală în Peștera Ungurului, din apropiere de Șuncuiș, publicate de asemenea ca morminte⁴². Materialele arheologice au fost găsite la suprafață, risipite atât pe podeaua galeriilor laterale de la nivelul superior, cât și pe podeaua galeriei principale, acestea din urmă în majoritatea lor rulate de pârâul ce străbate peștera. Ele constau din fragmente ceramice, obiecte de bronz și de piatră. În aceeași peșteră au mai fost găsite o vatră, sub care se afla un strat compact de cenușă, și în jurul ei numeroase fragmente ceramice, dar și trei ace de bronz, mai multe gropi și câteva grupări de fragmente ceramice⁴³. În apropiere de intrarea în peșteră au fost descoperite și două depozite de bronzuri⁴⁴, de aceeași vârstă cu cele mai sus menționate. Primul a apărut incidental, în urma unor lucrări ce au necesitat dislocarea pământului prin detonare. Date fiind condițiile de descoperire, precum și lipsa unor precizări cu privire la suprafața afectată de explozie și cantitatea aproximativă de pământ mișcată, în urma căreia au apărut piesele de bronz, nu se poate stabili cu certitudine dacă acestea aparțin unei singure descoperiri închise sau mai multor depuneri. Chiar în aceste condiții, descoperirea poate fi considerată un depozit, eventual format în urma unor depuneri succesive⁴⁵. Cel de-al doilea depozit, cu piese ce se regăsesc și în primul, a fost descoperit, în cadrul unor săpături sistematice, la trei metri nord de peretele sudic al peșterii, în umplutura unei gropi, în care s-au mai găsit și fragmente ceramice contemporane cu piesele de bronz. Ambele descoperiri de bronzuri din Peștera Ungurului pot fi considerate cu suficient temei depozite votive.

În alte două peșteri din apropiere de localitatea Șuncuiș au fost descoperite depuneri cu caracter cultic din Bronzul târziu: peștera Mișid⁴⁶ și peștera Izbândiș⁴⁷.

În prima dintre acestea, una dintre depuneri a fost făcută direct pe patul de calcar al galeriei superioare, într-un loc greu accesibil, fără vreo amenajare prealabilă. Majoritatea pieselor a fost găsită concentrată pe o suprafață de cca 0,25 mp, doar câteva fragmente mai ușoare fiind răsfirate de apă. Depunerea consta din mai

⁴¹ W. Krämer, în *Helvetia Antiqua. Festschrift E. Vogt*, 1966, p. 111 urm.; R. A. Maier, *Germania* 47, 1969, p. 173 urm.; C. Eibner, *ArchAust* 46, 1969, p. 19 urm.; R. Dehnke, în *Neue Funde und Ausgrabungen im Raum Rothenburg (Würme)* I, *Rothenburger Schriften* 15, 1970, p. 117 urm.; I. Gabriel, D. Heinrich, *Offa* 33, 1976, p. 123 urm.

⁴² I. Emödi, *ActaMN* 34, 1997, p. 485 urm.

⁴³ S. Dumitrașcu, I. Crișan, *Crisia* 19, 1989, p. 48 urm.

⁴⁴ Depozitul I: Dumitrașcu, Crișan, *op. cit.*, p. 17 urm. Depozitul II: Dumitrașcu, *Analele Universității din Oradea. Seria Istorie-Arheologie-Filosofie* 2, 1992, p. 3 urm.

⁴⁵ Stiernquist, *MeddelandenLund* 1962–1963, p. 20

⁴⁶ N. Chidioșan, I. Emödi, *Thraco-Dacica* 2, 1981, p. 161 urm.

⁴⁷ Idem, *Crisia* 13, 1983, p. 17 urm.

multe piese de bronz, printre care și o centură decorată, obiecte de lut ars, inclusiv trei figurine antropomorfe, mărgelile de chihlimbar, două vase fragmentare, dintre care unul miniatural. Descoperirea a fost considerată o ofrandă adusă unei divinități, dar nu s-a exclus nici posibilitatea ca ea să reprezinte un cenotaf sau resturile unui mormânt propriu-zis. Prima interpretare este, cred, mai plauzibilă. Descoperirile din galeria uscată de la intrarea aceleiași peșteri: mai multe grupări de fragmente ceramice, un fragment din lama unui cuțit de bronz, precum și trei fragmente de obiecte de bronz nedeterminabile, toate aflate pe un pat de cenușă, au fost considerate, fără a fi aduse argumente în acest sens, de asemenea, drept morminte⁴⁸.

În peștera Izbândiș, depunerile din Bronzul târziu au fost găsite în două puncte diferite. Prima se afla într-o sală, a cărei podea era flancată de două pante abrupte, lăsând impresia unei gropi adânci de formă pătrată. Ea consta din fragmente ceramice aparținând unui număr de aproximativ 60 de vase, câteva piese de bronz și de os. A doua depunere, formată din fragmente ceramice, piese de bronz și o lamă de obsidian, a fost depistată într-o galerie laterală, greu accesibilă. În ambele depuneri s-au găsit și cantități apreciabile de resturi de ardere (cărbune, cenușă). Deși evident asemănătoare depunerilor din peșterile Igrîța și Mișid, descoperirile menționate din peștera Izbândiș au fost considerate „complexe cultice legate de anumite ritualuri și practici magico-religioase”.

Alte două descoperiri mai vechi, din zona văii Crișului Repede, aparțin, cu probabilitate destul de mare, de asemenea, celor cu semnificație cultică. Într-o nișă din apropierea localității Vadu Crișului au fost găsite 12 ace, dintre care unul prevăzut cu un așa-numit „apărător de ac”, și o brătară de bronz, precum și resturile unei vetre împreună cu oase⁴⁹. În peștera Piatra Roșie de la Bălnaca au fost găsite, parțial în apă, numeroase piese de bronz, printre care și seceri⁵⁰. Ca și descoperirile de bronzuri din Peștera Ungurului, acestea reprezintă, foarte probabil, depozite votive.

Descoperiri de bronzuri au mai apărut în peștera din Valea Ceuca⁵¹, din raza localității Liborajdea (com. Sichevița, jud. Caraș-Severin), și în peștera Cioclovina cu Apă⁵², din apropiere de Cioclovina (com. Boșorod, jud. Hunedoara), aici asociate și cu alte categorii de piese.

Potrivit observațiilor făcute cu prilejul recuperării pieselor din peștera Cioclovina cu Apă, acestea se aflau grupate în mai multe grămezi de formă conică, dar și împrăștiate, cele din urmă provenind, foarte probabil, tot din amintitele grămezi. Deși nu se poate exclude cu totul posibilitatea ca toate piesele să fi fost depuse concomitent, poziția lor indică totuși cu probabilitate mult mai mare, că aici au avut loc depuneri succesive, într-un interval de timp mai îndelungat. În aceeași peșteră, în galeria principală, s-au găsit fragmente ceramice, iar într-o încăpere pornită din această galerie mai multe fragmente ceramice, un inel de buclă de

⁴⁸ I. Emödi, *op. cit.*, p. 12.

⁴⁹ F. Kenner, *Archiv für Kunde österreichischer Geschichtsquellen* 29, 1863, p. 303 urm., fig. 57.

⁵⁰ J. Hampel, *Bronzkor emlékei Magyarhonban* 2, Budapesta, 1892, p. 8.

⁵¹ P. Rogozea, în *Die Kulturen der Bronzezeit in dem Gebiet des Eisernen Tores. Kolloquium in Drobeta-Turnu Severin* (22.–24. November 1997), București, 1998, p. 141.

⁵² E. Comșa, *ActaArchCarp* 8, 1966, p. 169 urm.; Emödi, *SCIVA* 29, 1978, 4, p.481 urm.

bronz, oase de căprioară și porc, precum și bucăți de cărbune⁵³. Caracterul acestor descoperiri nu a fost clarificat (resturi ale unei locuiri temporare sau ofrandă ?), legătura lor cu celelalte depuneri de aici este însă certă, deoarece toate aparțin aceleiași populații, și anume grupului Igrîța.

După cum se poate constata din această trecere în revistă, chiar dacă nu exhaustivă, a descoperirilor cu caracter cultic din epoca bronzului⁵⁴, făcute în peșterile din Transilvania și Banat, ele au cunoscut două perioade de prezență mai accentuată, una datată în primele etape ale Bronzului timpuriu, cealaltă în Bronzul târziu, ultima în corelație mai ales cu evoluția comunităților grupului Igrîța.

În Bronzul timpuriu se remarcă prezența în peșteri a unor înmormântări propriu-zise, dar și a unor resturi de oase umane și animale, ce provin eventual de la sacrificii, însoțite și de alte ofrande, în parte depuse în vase de lut, precum și a unui depozit de bronzuri. Din Bronzul târziu lipsesc înmormântările⁵⁵, apar în schimb în număr mare depunerile de ofrande, unele trecute prin foc, legate poate de cultul funerar, precum și alte tipuri de depuneri, printre care și depozitele votive, cele mai multe constituite într-un interval de timp mai îndelungat.

BRONZEZEITLICHE FUNDE IN DER VALEA REA – HÖHLE BEI VĂLENII ȘOMCUTEI

ZUSAMMENFASSUNG

In dem Bach, der die Valea Rea-Höhle durchfließt, wurden zahlreiche bronzezeitliche Tonscherben gefunden, die den Trägern der Suciu de Sus-Kultur angehören. Der Charakter dieser Funde ist schwer feststellbar, scheint es trotzdem am wahrscheinlichsten, dass sie absichtliche Niederlegungen im Rahmen einer Kulthandlung waren.

Der Verfasser erörtert auch andere bronzezeitliche Funde aus den transsilvanischen und banatischen Höhlen, die kultische Prägung haben: eigentliche Gräber, verschiedene Darbringungen, einschliesslich Menschen- und Tieropfern, Votivdepots. Die Mehrzahl dieser Funde befindet sich im Tal des Crișul Repede, vereinzelt auch in anderen Gebieten.

ABBILDUNGSVERZEICHNIS

Abb. 1. Die geographische Lage des Fundortes Vălenii Șomcutei.

Abb. 2. Vălenii Șomcutei. Der Plan der Valea Rea-Höhle.

Abb. 3-4. Vălenii Șomcutei. Suciu de Sus-Keramik aus der Valea Rea-Höhle.

⁵³ Emödi, *op. cit.*, p. 484, fig. 4.

⁵⁴ Adopt aici limita superioară de timp, propusă de A. Vulpe, *Memoriile Secției de Științe Istorie și Arheologice* 19, seria 4, 1996, p. 33 urm., dar sunt convins că mai sunt necesare încă clarificări, pentru a se realiza o periodizare acceptabilă a preistoriei spațiului carpato-dunărean.

⁵⁵ Datele comunicate până în prezent în legătură cu descoperirile de schelete din Peștera cu Apă de la Românești, jud. Timiș (Rogozea, în *The early Hallstatt period (1200–700 B.C.) in south-eastern Europe*, Bibliotheca Musei Apulensis I, Alba Iulia, 1994, p. 155) sunt încă puține; din acest motiv caracterul lor rămâne deocamdată sub semnul întrebării, mai ales că se vorbește de existența aici a unei necropole de înhumare într-o perioadă, cea a Bronzului târziu, de generalizare cvasitotală a ritului incinerăției.

PUNCTE DE VEDERE PRIVIND EVOLUȚIA CURȚII DOMNEȘTI DIN TÂRGOVIȘTE ÎN SECOLELE XIV–XVI

GHEORGHE I. CANTACUZINO

După recapitularea principalelor etape ale cercetărilor arheologice de la **Curtea domnească din Târgoviște**, sunt abordate probleme privind nucleul inițial al curții, până la sfârșitul sec. XVI, în legătură cu **ășezarea urbană**. Prin săpăturile din 1986, coordonate de N. Constantinescu, au fost descoperite urme de construcții anterioare celor considerate a reprezenta prima **casă domnească**, s-au obținut noi date asupra locuirii anterioare curții, precum și despre importante **amenajări defensive**. Sunt discutate unele aspecte controversate privind cele mai vechi construcții, **șanțul mare de apărare**, precum și cronologia absolută a construcțiilor, pusă în legătură cu anumite evenimente istorice, căutând a se face distincția între ipoteze, ceea ce poate fi considerat ca stabilit cu certitudine și elementele încă neelucidate.

Primele atestări ale izvoarelor scrise nu sunt îndeajuns de explicite asupra începuturilor Curții domnești din Târgoviște. Referirea cea mai veche poate fi socotită – chiar dacă în legătură cu ea au fost exprimate dubii – cea din relatarea lui Johann Schiltberger, care arăta că a fost „și în Țara Românească, în cele două capitale ale ei, care sunt numite Argeș și Târgoviște”¹, foarte probabil înaintea bătăliei de la Nicopole din 28 septembrie 1396. S-a considerat că existența Curții este dovedită de prevederea cuprinsă în privilegiul acordat de Mircea cel Bătrân, probabil în 1403, negustorilor lioveni, ca aceștia să plătească vamă numai la Târgoviște, la desfacerea mărfurilor, domnul având el întâiul dreptul să cumpere cele necesare Curții². Primele documente interne date în Târgoviște având precizat locul de emiteră sunt de la Mihail, ca asociat la domnie al tatălui său în 1417–1418³ și ca singur domn la 22 iunie 1418⁴. Târgoviștea a devenit reședință domnească, după cum rezultă din analiza izvoarelor amintite, în timpul lui Mircea cel Bătrân. După unele opinii, aici a fost scaunul lui Mihail voievod, în timpul asocierii sale la domnie⁵. Documentele sau izvoarele narrative din primele două secole de existență

¹ *Călători străini despre Țările Române*, I, București, 1968, p. 30. După unele păreri, Schiltberger se putea referi la situația din perioada întoarcerii sale din îndelungata sa captivitate. Dar o examinare riguroasă a textului (*Hans Schiltbergers Reisebuch nach der Nürnberger Handschrift herausgegeben von Dr. Valentin Langmantel*, Tübingen, 1885) indică prezența autorului în Ungaria timp de zece luni, înaintea bătăliei din 1396; în acest timp el avea posibilitatea de a vizita Țara Românească și cele două capitale, în care afirmă că a fost, mai curând decât în 1427–1428, când indică cu precizie că de la Constantinopol a trecut prin Chilia, Cetatea Albă, Iași, Suceava și Polonia spre Bavaria.

² P. P. Panaitescu, *Mircea cel Bătrân*, București, 1944, p. 101–102.

³ DRH, B. I, București, 1966, nr. 39.

⁴ *Ibidem*, nr. 42.

⁵ Panaitescu, *op. cit.*, p. 55–56, 119–121.

a curții spun prea puțin despre lucrările de construcție, existând în acest sens numai unele mărturii destul de neclare din a doua jumătate a sec. XV. Amănunte mai concludente există abia începând din sec. XVI, în special despre marile lucrări din timpul lui Petru Cercel (1583–1585) sau despre cele din etapele următoare.

Cercetările arheologice sunt cele care au adus informații deosebit de importante privind cronologia și evoluția construcțiilor vechii Curții voievodale din Târgoviște. Săpăturile au cunoscut trei etape principale: prima, reprezentată de lucrările efectuate de Virgil Drăghiceanu în perioada interbelică; următoarea, cercetările legate de restaurarea Curții domnești în anii '60; în sfârșit, cercetările ample din 1976 și 1986, prilejuite de intenția unei reconstituiri a Curții, cărora li s-au adăugat și alte săpături în 1978, 1979 și 1981 (fig. 1). În fiecare etapă de cercetare, datele obținute au pus noi probleme, făcând necesară reinterpretarea unora dintre vechile opinii. De aceea este utilă o succintă recapitulare a principalelor rezultate ale acestor săpături și mai ales abordarea problemelor pe care le ridică cercetările din deceniul trecut⁶. În cele ce urmează vor fi atinse numai unele aspecte privind evoluția nucleului inițial al Curții domnești, în legătură și cu așezarea urbană, până la amplele transformări din ultimele decenii ale sec. XVI.

Prin săpăturile întreprinse de Virgil Drăghiceanu timp de cinci ani, între 1934 și 1938, rămase inedite, ruinele Curții au fost degajate de mari cantități de pământ și moloz. Autorul a putut distinge „epoca tipic feudală a vechii Curții” și „epoca modernă, cu palatul, biserica veacului al XVI-lea”, la care se adăugau transformările făcute sub domniile lui Matei Basarab și Constantin Brâncoveanu⁷.

După sondajul efectuat în 1954⁸, săpăturile legate de restaurarea din deceniul al șaptelea, întreprinse în 1961⁹, 1963¹⁰, 1964–1965¹¹, 1966, 1967–1968, 1974¹², au conturat istoria Curții domnești din Târgoviște, stabilind stratigrafia în zona ansamblului și permițând o schemă a etapelor, prezentată în publicații, cu unele precizări sau completări ulterioare¹³. Succesiunea fazelor de evoluție avea să fie astfel sintetizată de conducătorul principalelor săpături, N. Constantinescu, într-un

⁶ O examinare amănunțită a săpăturilor succesive la G. Mihăescu, RMM-MIA 16, 1987, 2, p. 14–24.

⁷ Date asupra săpăturilor din 1934–1938, în două scrisori adresate de V. Drăghiceanu Muzeului din Târgoviște, în august și decembrie 1954 (arhiva Muzeului Județean Dâmbovița, dos. 114/1954, f. 28–28 v.), vezi R. Gioglovan, Valachica 6, 1974, p. 83–84, și Mihăescu, *op. cit.*, p. 16–17.

⁸ Cercetări conduse de Vl. Zirra, inedite.

⁹ N. Constantinescu, SCIV 15, 1964, 2, p. 233–234.

¹⁰ R. Theodorescu, *Cercetări arheologice în Curtea domnească din Târgoviște – 1963* (ms. în arhiva Direcției Monumentelor Istorice, fond DMI, dosar 9256); idem, *Date noi privind fazele evolutive ale Curții domnești din Târgoviște*, comunicat la sesiunea științifică a Institutului de Istorie a Artei din București, 26 februarie 1964.

¹¹ N. Constantinescu, Cr. Moisescu, D. Nicolăescu-Plopșor, Dacia, N.S. II, 1967, p. 301–319.

¹² Gh. I. Cantacuzino, în *Monumente istorice. Studii și lucrări de restaurare* III, București, 1969, p. 147–161; idem, Valachica 1, 1969, p. 61–70.

¹³ Constantinescu, *op. cit.*; N. Constantinescu, Cr. Moisescu, *Curtea domnească din Târgoviște*, București, 1969, ed. a II-a; N. Stoicescu, Cr. Moisescu, *Târgoviștea și monumentele sale*, București, 1976, p. 49–108; Cr. Moisescu, *Târgoviște. Monumente istorice și de artă*, București, 1979, p. 35–63.

CURTEA DOMNEASCĂ DIN TÂRGOVIȘTE

0 10 20 30 m

SĂPĂTURI

- 1954
- 1961
- 1963
- 1964
- 1965
- 1966
- 1967-1968
- 1974
- 1976
- 1981, 1986

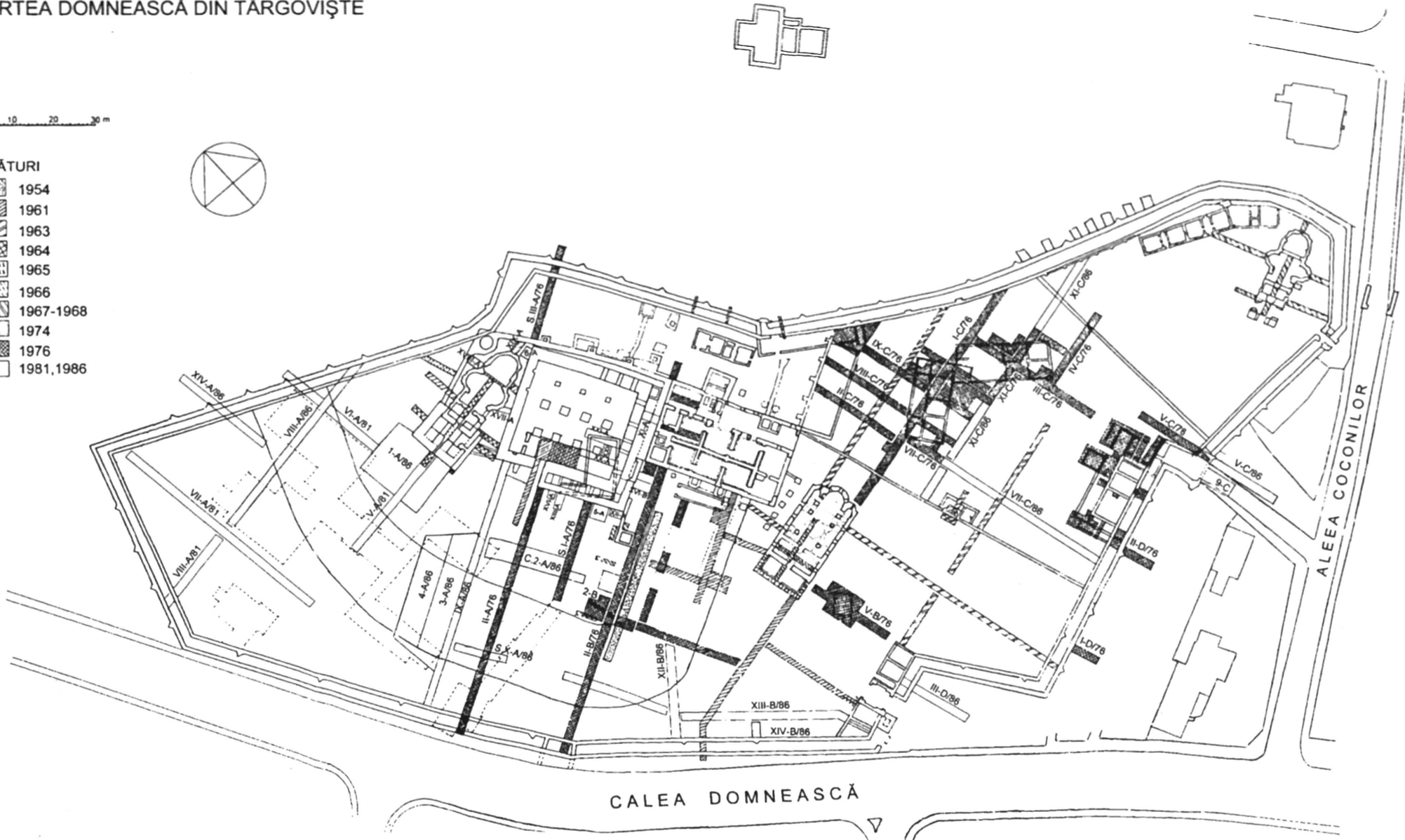


Fig. 1. Târgoviște, Curtea domnească. Plan de ansamblu cu amplasarea săpăturilor arheologice din perioada 1961-1986. Relevu arh. C. Ionescu; planul săpăturilor N. Constantinescu.

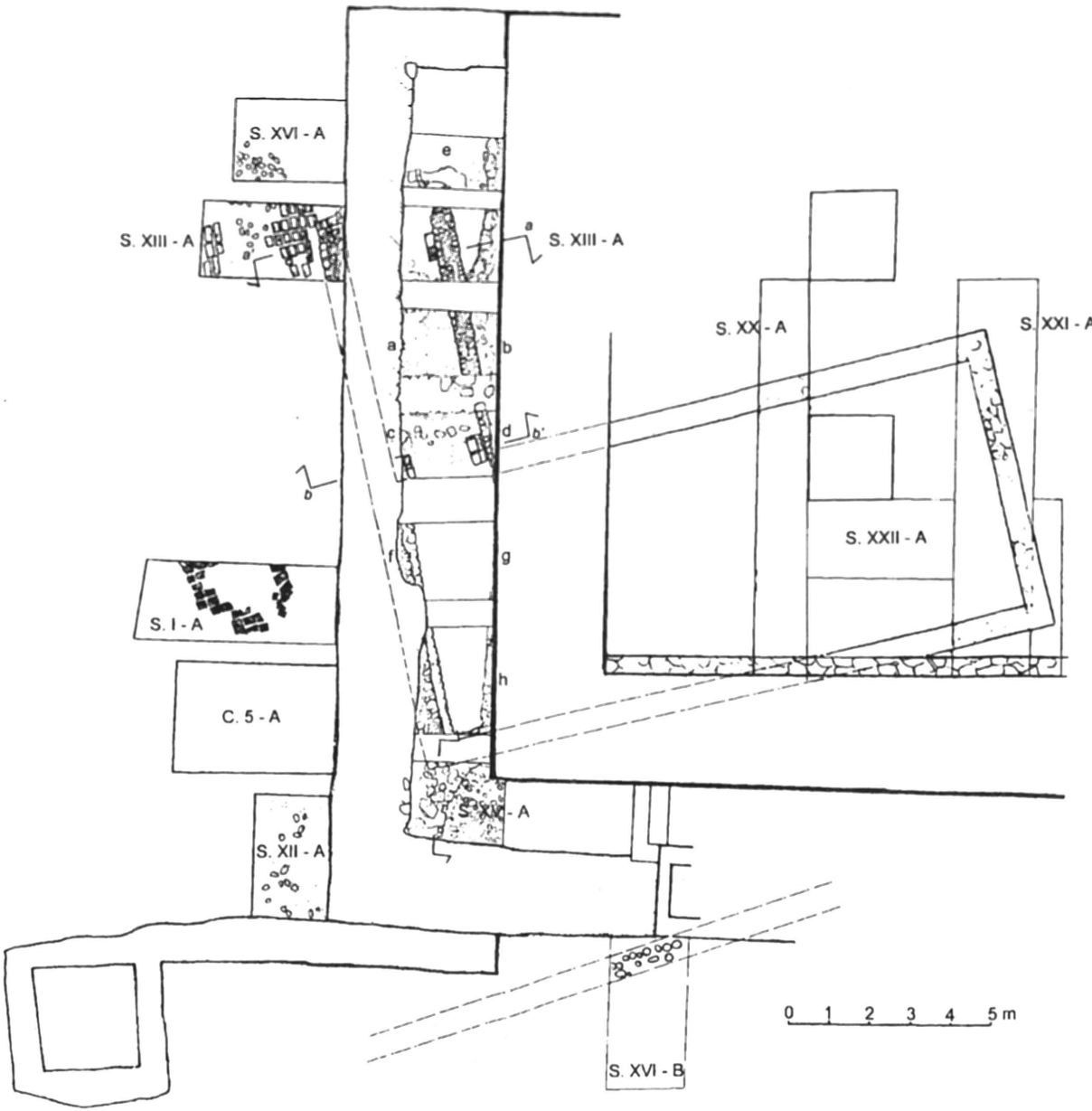


Fig. 2. Târgoviște, Curtea domnească. Planul caselor I și II (detaliu), relevu arh. Monica Mărgineanu-Cârstoiu, completări arh. C. Ionescu și N. Constantinescu.

Fig. 3. Târgoviște, Curtea domnească. Profilul sudic al S.IX-A/1986 în dreptul șanțului de apărare (I. Motzoi-Chicideanu, Gh. I. Cantacuzino). 1a prundiș gălbui; 1b sol roșcat steril; 2a humus cenușiu; 2b prundiș purtat; 2c pământ cenușiu, pigmenți de cărbune; 3a pământ negru-cenușiu; 3b pământ castaniu, pigmenți de moloz; 4a pământ negru; 4b pământ negru, urme de cărbune; 5a pământ cu prundiș roșcat, cărămidă sfărâmată, pigmenți de cărbune; 5b pietriș gălbui; 5c strat de cultură; 6a straturi de pământ cenușiu purtat; 6c straturi de bolovani și pietriș; 6d pământ cu pietriș; 6e pământ cu moloz și cărămidă spartă; 7 bolovani, pavaj sfârșit sec. XVI; 8a straturi de pământ cenușiu sau gălbui; 8b straturi de pământ castaniu sau cenușiu cu urme de moloz; 8c pământ cu bolovani și moloz; 9a pământ castaniu, urme de moloz; 9b pământ cenușiu, urme de moloz; 10 sol vegetal.

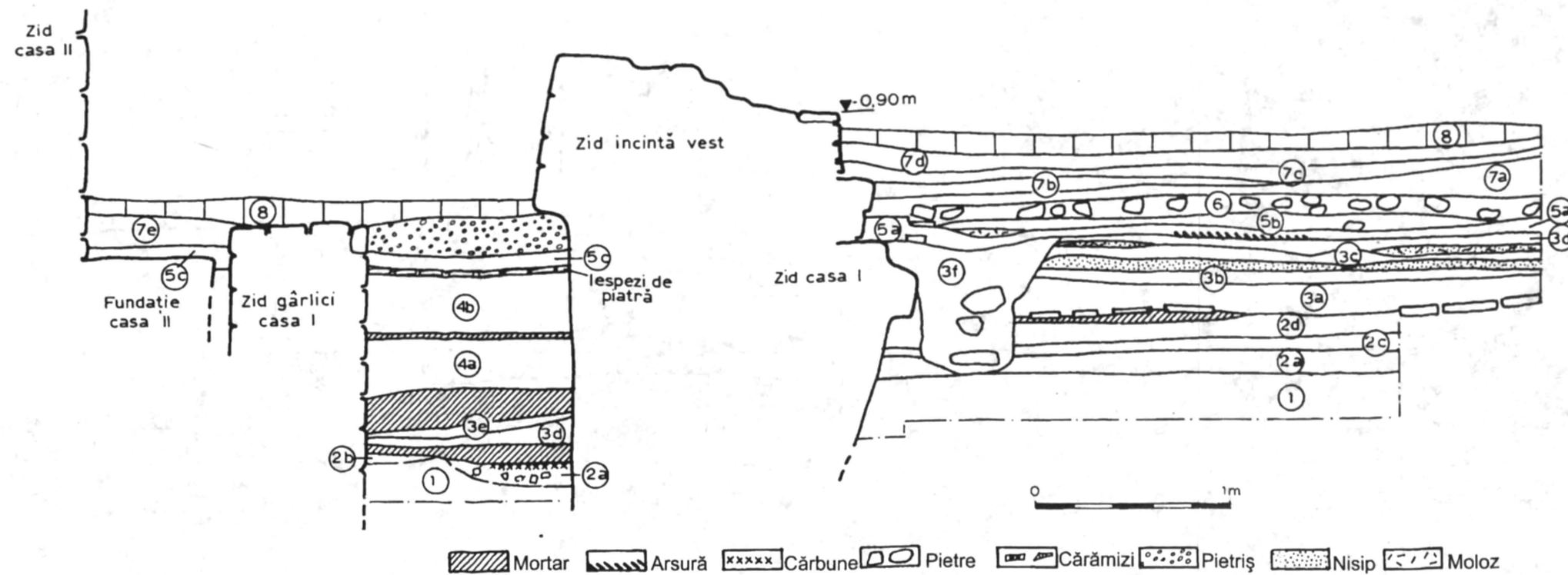
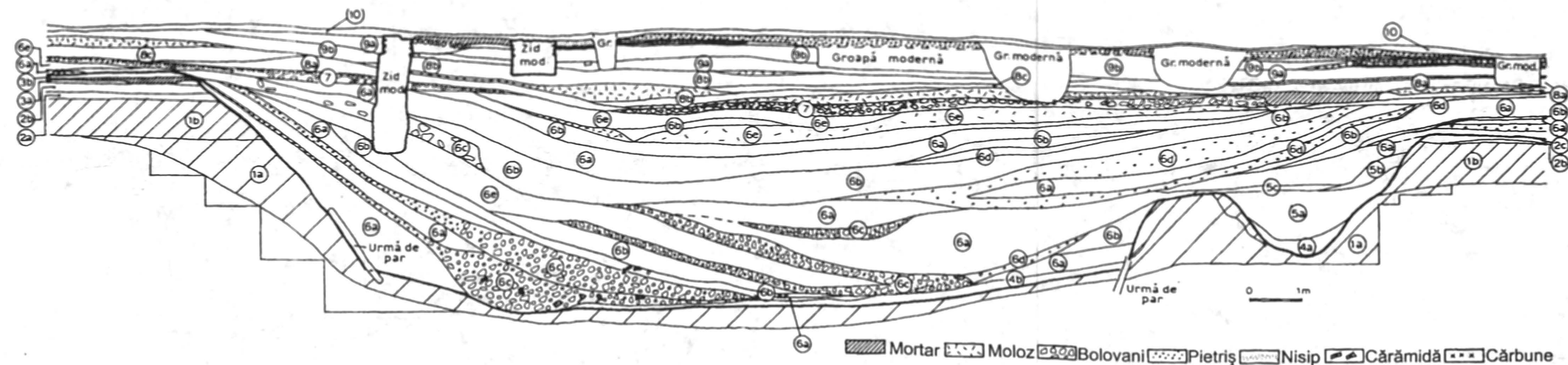


Fig. 4. Târgoviște, Curtea domnească. Profilul sudic al S.XIII-A/1986 (I. Motzoi-Chicideanu, P. Diaconescu). 1 sol steril; 2a pământ negru cenușiu, pigmenți de cărbune; 2b pământ castaniu, pigmenți de cărbune; 2c pietriș peste pământ castaniu-roșcat; 2d pământ castaniu-gălbui; 3a prundiș; 3b pământ roșcat, spătură de cărămidă; 3c pământ cenușiu, urme de cărămidă; 3d pământ cenușiu, pigmenți de cărbune; 3e lut vinețiu; 3f pământ cenușiu cu pietre; 4a pământ cenușiu cu moloz, pietriș, cărămidă sfărâmată; 4b pământ castaniu, pigmenți de chirpici; 5a pământ cenușiu, urme de arsură și cenușă; 5b pământ cu arsură și pietre; 5c pământ negru, pigmenți de cărbune; 6 pavaj de bolovani, pământ cenușiu; 7a pământ castaniu cu moloz; 7b pământ negru-cenușiu cu moloz; 7c nisip cu urme de moloz; 7d pământ negru cu sfărâmatură de cărămidă, pigmenți de moloz; 7e pământ castaniu, pigmenți de cărbune; 8 sol vegetal.

articol publicat, împreună cu arh. Corneliu Ionescu, în 1980¹⁴: faza I – epoca lui Mircea cel Bătrân (circa 1400); faza II – către mijlocul și a doua jumătate a sec. XV (turnul Chindiei, diferite refaceri, biserica Sf. Vineri); faza III – epoca lui Petru Cercel; faza III – epoca lui Matei Basarab, continuată de ridicarea de către Doamna Bălașa a casei pentru sârmani de lângă biserica Sf. Vineri, în 1656; V – epoca lui Constantin Brâncoveanu, cu refaceri, adaosuri și construcții noi. La acestea se adaugă faza VI, de decădere totală a Curții după abandonarea ei, cu unele noi construcții în vechea incintă și repararea turnului Chindiei după 1840.

Un volum deosebit l-au avut săpăturile din 1976 și mai ales cele din 1986. În 1976¹⁵ s-au obținut noi date de mare interes. Au fost descoperite construcții necunoscute din timpul lui Matei Basarab și Constantin Brâncoveanu, s-a identificat cu pregnanță un mare șanț de apărare, atins parțial și în săpături mai vechi, șanț lat de peste 20 m, datat în sec. XV, „posibil încă din faza 1400 sau nu mult după această dată”¹⁶, s-au descoperit urmele unei construcții de cărămidă, parțial distrusă, cu o semnificație atunci încă neclară¹⁷. Descoperirea unor depuneri și locuințe din sec. XIV, între care L 1 – B și Gr. 1 – B, a dovedit că aria Curții domnești a fost locuită cu mult înainte de implantarea construcțiilor lui Mircea cel Bătrân. Locuința L 1 – B, de mari dimensiuni, din lemn, cu pivniță, încălzită într-o a doua fază cu o sobă de cahle, socotită drept un document al experienței românești în domeniul arhitecturii, oglindă a vieții urbane în continuă consolidare, a fost riguros cercetată și publicată¹⁸. Monedele descoperite (șase, două neidentificate, iar patru emise de Mircea cel Bătrân în perioada 1386–1394) au reprezentat principalul element de datare a locuinței, aproximativ în perioada 1370–1394. Ținând seama de grupul mai mare de clădiri de lemn distruse prin incendiu, inclusiv în vecinătatea curții, s-a considerat că această distrugere corespunde unui eveniment care a marcat întreaga așezare, reprezentat de acțiunile militare prilejuite de campania otomană încheiată cu bătălia de la Rovine¹⁹. Dacă în 1980 opinia menționată reprezenta o ipoteză, ulterior, într-un remarcabil articol dedicat arhitecturii și urbanismului Târgoviștei din a doua jumătate a sec. XIV,

¹⁴ N. Constantinescu, C. Ionescu, SCIVA 31, 1980, I, p. 53–75.

¹⁵ Responsabilul șantierului – N. Constantinescu; în colectiv: Gh. I. Cantacuzino, P. Diaconescu, arh. C. Ionescu, G. Mihăescu, Rodica Tânjală, ajutați de alți colaboratori ai Muzeului Județean Dâmbovița – P. Drăguțoiu, Maria Georgescu, C. Năstase, M. Oproiu; vezi cronică săpăturilor arheologice din 1976, Dacia, N.S. 21, 1977, p. 370.

¹⁶ Constantinescu, Ionescu, *op.cit.*, p. 55–56.

¹⁷ După presupunerea lui G. Mihăescu, anterioară vechii case domnești și identificată cu fortificația lui Negru Vodă, menționată de Giacomo di Pietro Luccari (Mihăescu, Valachica 9, 1977, p. 522).

¹⁸ Constantinescu, Ionescu, *op. cit.*, p. 57–74..

¹⁹ *Ibidem*, p. 68. „În consecință putem admite că așezarea de la Târgoviște, alături de altele, a suferit un puternic incendiu și a fost distrusă în bună parte. Numai așa, socotim, se explică de ce în inventarul locuinței L-B au fost găsite monedele amintite. (...) Ca ipoteză plauzibilă, încadrăm locuința L-B din vatra Curții domnești de la Târgoviște în ultima treime a secolului al XIV-lea, aproximativ în perioada 1370–1394 (...), cu același titlu de ipoteză am putea vorbi de faza 2 (soba cu cahle) din jurul anilor 1380–1390”.

arh. Corneliu Ionescu considera o certitudine distrugerea locuințelor de lemn cu pivniță în urma unui incendiu general²⁰.

Informațiile privind ansamblul Curții s-au îmbogățit prin cercetările efectuate în diferite zone ale acesteia în 1978 și 1981, rămase încă nepublicate²¹, 1979 și 1984²².

Săpăturile din 1986²³, întreprinse cu ample mijloace timp de cinci luni, au adus numeroase elemente noi care au impus o reabordare a problematicei Curții domnești. Prezentând în 1987 rezultatele cercetărilor, coordonatorul acestora, N. Constantinescu, distingea trei direcții ale studierii problematicei Curții: cercetările legate de locuirea anterioară începutului reședinței domnești, cele privind primul nucleu al Curții și cele asupra sistemului defensiv al reședinței voievodale²⁴, fiind scoasă în evidență complexitatea cercetărilor, care a dus la apariția unor controverse²⁵. Cele mai importante descoperiri au fost urmele unei case (casa I) anterioare marii case cu pivnițe boltite, socotită până atunci a reprezenta prima etapă a Curții domnești, de pe la 1400²⁶ – gârliciul și resturi ale zidurilor pivniței unei case de dimensiuni relativ mici, distrusă în bună parte de pivnițele mari și având o orientare diferită de a acestora –, iar în privința elementelor defensive, urmele de pari ce au putut fi atribuiți unei palisade dintr-o epocă mai veche, resturile marelui

²⁰ Ionescu, RMM-MIA 14, 1983, 2, p. 65: „Interpretarea acestui incendiu masiv la scara orașului, care i-a tulburat existența, ca opera lui Baiazid corespunde realității arheologice de pe teritoriul întregului oraș”.

²¹ Cercetări efectuate în 1978 de N. Constantinescu și G. Mihăescu (Dacia, N.S. 23, 1979, p.367), în 1979 de P. Diaconescu (Dacia, N.S. 24, 1980, p. 368), în 1981 de N. Constantinescu și P. Diaconescu; vezi și Mihăescu, RMM-MIA 18, 1987, 2, p. 23–24.

²² Diaconescu, Valachica 15, 1997, p. 53–70.

²³ Coordonatorul cercetărilor – N. Constantinescu; în colectiv: Silvia Baraschi, Elena Busuioc, Maria Ciortescu, R. Heitel, arh. Monica Mărgineanu-Cârstoiu, Șt. Olteanu, C. Petolescu, M. Simon, Vl. Zirra, I. Chicideanu, Mariana Marcu, Gh. I. Cantacuzino, L. Dumitriu, A. Păunescu, Venera Rădulescu, arh. Anșoara Sion, P. Diaconescu, G. Mihăescu, L. Musca, T. Musca, V. Drob, arh. C. Ionescu, reactualizare topo – O. Stoicescu, identificări numismatice – O. Iliescu, Constanța Știrbu, P. Stancu. Săpăturile au totalizat 50 de secțiuni și suprafețe ce acopereau 2 800 mp.

²⁴ Constantinescu, în *Documente recent descoperite și informații arheologice*, București. 1987, p. 69–78. Acestora li se adaugă lucrarea în manuscris, întocmită de același autor, ca lucrare de plan în 1987, și memoriul arh. C. Ionescu, *Cercetări de arhitectură la Curtea domnească din Târgoviște în 1986* din Proiectul 3000/3610 – IPJ Dâmbovița (88 p. + planșe).

²⁵ „Obiectivele cercetate au generat noi ipoteze de lucru, dar au determinat și apariția unor aspecte controversate, cauzate în marea lor majoritate de insuficienta aprofundare a faptelor de observație”, *ibidem*, p. 70.

²⁶ Trebuie amintit faptul că într-un articol, elaborat în 1966 și apărut în 1974, R. Gioglovan presupunea, din considerente ținând de tipologia construcției, că vechea casă domnească, ale cărei ruine se păstrează, ar fi fost începută de Vlad Călugărul și terminată de Radu cel Mare, înălțurând prima casă de la sfârșitul sec. XIV (Gioglovan, *op. cit.*, p. 117). Articolul menționat, în care sunt valorificate numeroase documente inedite din sec. XVIII și XIX privitoare la vechi edificii din Târgoviște, cuprinde însă păreri care nu sunt susținute nici de cercetarea arheologică, nici de izvoarele documentare, narrative sau epigrafice, din secolele XIV–XVII (datarea turului Chindiei în timpul lui Petru Cercel, a palatului domnesc dinspre S și a bisericii mari domnești în timpul lui Matei Basarab sau a bisericii Sf. Vineri la sfârșitul sec. XVI!).

șanț de apărare din sec. XV, precum și ale altor șanțuri din diferite zone ale incintei²⁷.

Sucesiunea primelor etape de construcție – casa I, cu turnul de intrare de la SV; ulterior biserica domnească veche (paraclisul), precum și unele transformări ale casei I; în sfârșit, demolarea casei I și construirea casei II, urmată de amenajarea marelui șanț de apărare și de ridicarea turnului Chindiei, prin reamenajarea turnului-clopotniță al bisericii vechi – a putut fi stabilită prin observațiile efectuate în cursul lucrărilor de către participanții la cercetările coordonate de N. Constantinescu. Aspectele controversate amintite privesc unele detalii relative la construcțiile de zid din prima fază, la șanțul mare de apărare, precum și la data de început a Curții și punerea ei în legătură cu anumite evenimente istorice. Există amănunte și date de ordinul cronologiei absolute care este necesar să fie discutate, pentru a putea distinge ipotezele de elementele ce pot fi considerate ca bine stabilite²⁸.

În raportul privind săpăturile din partea de nord a Curții domnești, înaintat după campania de săpături din 1986²⁹, au fost prezentate observațiile stratigrafice,

²⁷ *Ibidem*, p. 69 și urm.

²⁸ Desfășurarea fazelor de construcție a Curții a fost astfel schițată de Constantinescu în 1987: „Implantarea primului nucleu de construcții voievodale în așezarea de la Târgoviște se petrece după distrugerea aproape totală a acesteia prin incendiu și desigur după refacerea ei. Momentul respectiv este clar identificabil istoricește – confruntarea dintre Mircea Voievod și sultanul otoman, așadar momentul – Rovine (10 octombrie 1394), care a însemnat nu o singură luptă, ci un vast teatru de operațiuni militare, cu inevitabilele distrugerii, jafuri etc. Tradiția istorică locală, consemnată îndeosebi în mediul catolic de la Târgoviște (cf. B. P. Hasdeu, în *Archiva Istorică a României* 1–2, București, 1865, p. 46–47) întărește concluzia: casa I datează de după 1394. Circumstanțele istorice în bună parte cunoscute (...) exclud ipoteza că voievodul a putut construi la Târgoviște, tocmai atunci, un sediu – o reședință, chiar de proporții modeste. Acest lucru era posibil doar în condiții de stabilitate politică – și alegerea Târgoviștei ca al doilea centru rezidențial al Țării Românești, în devenire, se va fi petrecut către 1397–1400. Așadar: casa I cu structura sa (turn, palisadă), se datează către 1400.

Ceva mai târziu – posibil către sfârșitul domniei voievodului –, așadar: circa 1415, se construiește locașul de cult de la nord, în același timp refăcându-se casa I și turnul de sud-vest.

Peste mai bine de un deceniu, către 1440, sub fiul lui Mircea voievod, cunoscut prin porecla sa – Vlad Dracul –, are loc demolarea casei vechi și construirea casei II; îndată apoi, firesc, se sapă fortificația înconjurătoare – operație implicând reamenajarea turnului-clopotniță al bisericii de la nord. În orice caz, opera de constructor a lui Vlad Dracul – acest voievod purtat pe mai multe mealeaguri străine, ctitor și la mitropolia din Argeș, participant la campania antiotomană din 1445 de pe Dunăre (cf. Walerand de Wavrin) – trebuie menționată ca o trăsătură definitorie a scurtei și zbuciumatei sale domnii.

În rest, au urmat refaceri repetate (inclusiv sub fiul celui abia amintit, Vlad Țepeș), consemnate documentar, și spre finele veacului al XV-lea, până la marea operă datorată epocii lui Petru Cercel – Mihai Viteazul (acesta din urmă cu siguranță implicat, la rândul-i în amplificarea și consolidarea Curții domnești de la Târgoviște), iar apoi voievozilor din veacul al XVII-lea” (Constantinescu, *op. cit.*, p. 77–78).

²⁹ Gh. I. Cantacuzino, Venera Rădulescu, *Cercetările arheologice din partea de N a Curții domnești din Târgoviște (Sectorul A)*, mss.

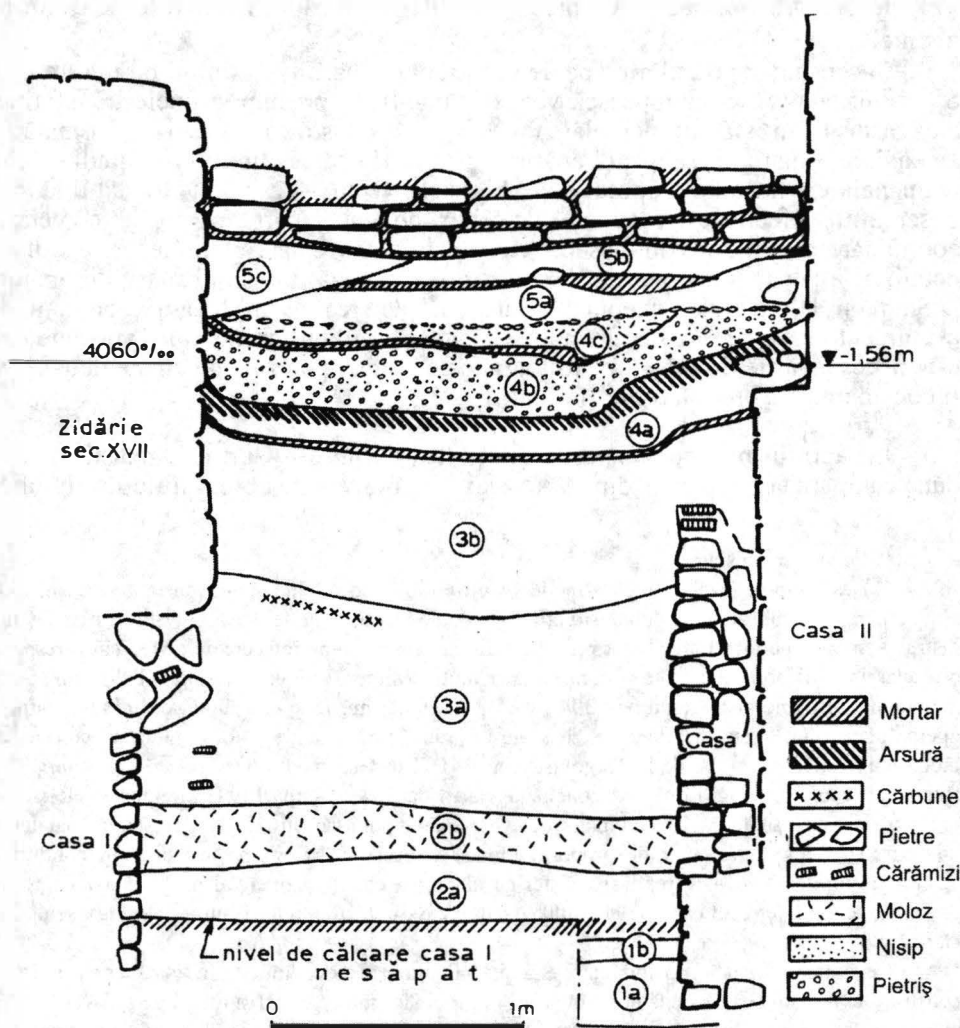


Fig. 5. Târgoviște, Curtea domnească. Profilul nordic al S.XIII-A/1986, casetele c – d (N. Constantinescu, I. Motzoi-Chicideanu, P. Diaconescu). 1a prundiș cu urme de var; 1b lut vinețiu; 2a pământ cenușiu, bolovani, cărămidă cu mortar, urme de mortar, cărbune; 2b pământ, castaniu, moloz masiv, cărămidă, nivel demolare casa I; 3a pământ cu prundiș, nisip, moloz, cărămidă, cărbune; 3b pământ cu prundiș roșcat, pigmenți de arsură, cărămidă, mortar, cărbune; 4a pământ cenușiu; 4b nisip cu pietriș, 4c nisip cu urme de mortar; 5a pământ negru cenușiu, moloz; 5b pământ cu moloz, pietriș; 5c pământ roșcat cu moloz și cărămidă spartă.

fiind propusă o succesiune a etapelor de locuire și de construcție din cuprinsul respectivei părți a Curții. Asupra acestora urmează să stăruim, aducând în discuție observațiile efectuate împreună cu ceilalți participanți la cercetări³⁰, cu puncte de vedere care, în anumite detalii, sunt diferite. Această punere în discuție poate fi utilă, în așteptarea publicării integrale a săpăturilor efectuate la acest important ansamblu.

Săpăturile din partea de nord a Curții au permis obținerea unor precizări privind succesiunea stratigrafică în diferite puncte ale zonei situate la N și la V de casa domnească. La adâncimi mari se află straturi de pietriș și nisip, deasupra lor sol roșcat cu prundiș, loess roșcat și un strat mai subțire de humus cenușiu. Cele mai vechi depuneri medievale sunt legate de o locuire anterioară ridicării construcțiilor de zid ale curții domnești, locuire caracterizată prin clădiri de lemn semiîngropate sau locuințe de lemn cu pivniță și amenajări aferente lor, descoperite în zona de sud a curții, precum și în partea de nord prin cercetări din campaniile anterioare (1961, 1976, 1981). Acest orizont datează din sec. XIV, putându-și avea începuturile în prima jumătate a acestuia. De el se leagă și descoperiri numismatice – o monedă de la Carol Robert emisă între 1335–1337³¹. Edificiile de zid și amenajările legate de folosirea lor – pavaje, șanțuri – reprezintă rezultatul mai multor etape de construcție, care își au începutul la finele sec. XIV, continuând în cursul secolului următor și poate la începutul sec. XVI. Acestea au fost urmate, după umplerea și nivelarea șanțului de apărare și amenajarea unui pavaj din bolovani pe o mare întindere la vest și sud de palatul domnesc, de etapele de construcție de la sfârșitul sec. XVI – ridicarea în penultimul deceniu al sec. XVI a noilor construcții și a zidurilor de incintă –, precum și de lucrările din cursul sec. XVII sau din fazele ulterioare. Observațiile au fost îngreuiate de înlăturarea unor depuneri sau de nivelările și umpluturile din fazele mai târzii, în special cele datorate activității constructive de la sfârșitul sec. XIX și de la începutul sec. XX, când în partea de NV și în extremitatea de N a incintei au fost ridicate clădiri pe fundații adânci de beton. Acestor dificultăți li s-a adăugat și faptul că, în jurul casei domnești și spre vest de aceasta, au fost efectuate, cu ocazia restaurărilor, decapări de pământ care au ajuns pe alocuri până la nivelul de călcare de la începutul sec. XVII. Succesiunea depunerilor este deosebit de complexă, situațiile din punctul de vedere al stratigrafiei fiind diferite chiar la distanțe foarte mici, ceea ce face dificile unele concluzii, susceptibile a fi modificate în urma unor noi săpături.

Prin cercetările din anul 1986 au fost descoperite vestigii de construcții anterioare celor cunoscute până în prezent ca reprezentând primul palat al curții domnești din Târgoviște. Urmele acestui edificiu inițial al ansamblului curții

³⁰ Aduc călduroase mulțumiri doamnei dr. arh. Monica Mărgineanu-Cârstoiu pentru încredințarea releveelor și secțiunilor transversale care înfățișează elementele arhitecturale în planuri diferite de cele ale profilelor arheologice, completând informațiile asupra vestigiilor cercetate. De asemenea, mulțumesc colegilor I. Motzoi-Chicideanu și P. Diaconescu, autori ai unora dintre profile.

³¹ Constantinescu, *op. cit.*, p. 71; acesteia i se adaugă o monedă prost conservată, descoperită în straturi deranjate de intervenții ulterioare, posibil de la Carol Robert sau de la Ludovic I (1342–1382).

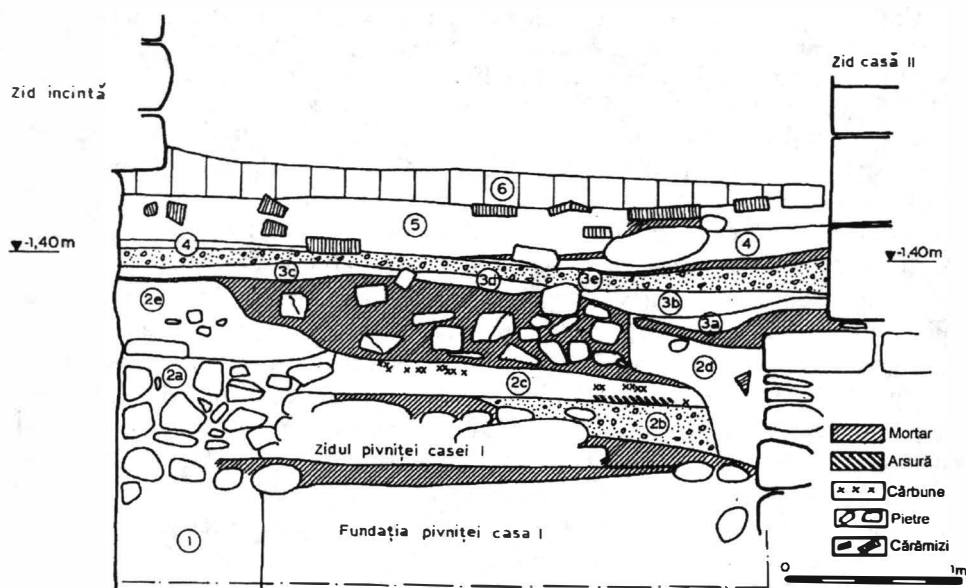


Fig. 6. Târgoviște, Curtea domnească. Profilul nordic al S.XV-A/1986 (Gh. I. Cantacuzino). 1 pământ cenușiu, pigmenți de cărbune; 2a umplutură, pământ cu moloz și bolovani; 2b nisip, pietriș; 2c pământ cenușiu, urme de cărbune și arsură; 2d pământ castaniu, cărămidă spartă, cărbune; 2e pământ castaniu, rar pietriș; 3a pământ cenușiu; 3b pământ cenușiu, pigmenți de cărbune; 3c pământ cenușiu granulos; 3d pământ cenușiu castaniu, pigmenți de cărbune; 3e pietriș, nisip; 4 praf de cărămidă; 5 pământ cenușiu-castaniu cu moloz și cărămidă spartă; 6 sol vegetal.

(„casa I”) au apărut în spațiul dintre casa domnească și zidul paralel cu latura sa vestică, precum și prin sondaje efectuate în interiorul pivnițelor mari (fig. 2). Este o construcție din care se păstrează resturile unei pivnițe cu dimensiunile la exterior de circa 15,80 x 7,40 m (în interior 14,55 x 6,20 m), adâncită față de nivelul de la care a fost construită cu circa 2,50 m. Ea avea un gârlici lung de aproximativ 6,60 m și lat de 2,30 m, perpendicular pe una din laturile sale lungi, în colțul de NV. Orientarea acestei clădiri este diferită față de palatul care i-a succedat: pivnița are axul longitudinal orientat de la SV spre NE, iar gârliciul de la NV spre SE. Pereții acestui prim beci și ai gârliciului erau construiți din bolovani legați cu mortar, înglobând pe alocuri și cărămizi fragmentare. Ei aveau în general o grosime de 0,60 m, iar pe latura vestică de circa 0,80 m, fiind consolidați cu bârne groase de 18–20 cm, dispuse longitudinal în interior. În apropierea intrării, precum și în partea inferioară a gârliciului se află, alipiți zidăriei, dar aparținând aceleiași faze de construcție, câte doi pilaștri semiangajați din zidărie de cărămidă (format 34 x 17 x 5 cm) aparținând probabil unor arcuri dublouri care susțineau bolta. Pereții erau acoperiți în interior cu tencuială. Resturi ale laturilor de N, E și S ale primei pivnițe s-au mai păstrat dedesubtul pardoselii pivnițelor celei de-a doua case. În interior, prima pivniță avea ca podea numai lut bătut și nisip. În colțul ei de SE a fost descoperită o grămadă de ocru roșu mărginită de bolovani mari³².

³² *Ibidem*, p. 73.

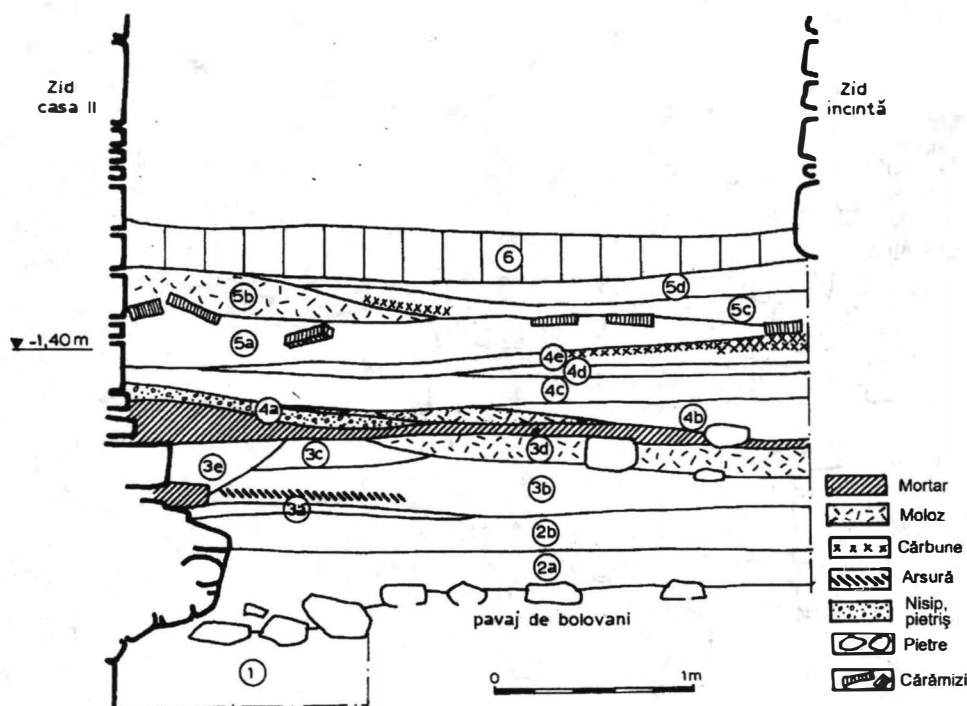


Fig. 7. Târgoviște, Curtea domnească. Profilul estic al S.XV-A/1986 (Gh. I. Cantacuzino). 1 pământ cenușiu, pigmenți de cărbune; 2a pământ castaniu, pietriș, fragmente ceramice; 2b pământ cenușiu-castaniu, pigmenți de cărbune; 3a cenușă; 3b pământ cenușiu, arsură, cărbune; 3c pământ cenușiu deschis, pigmenți de mortar; 3d moloz, pietre; 4a nisip, pietriș; 4b pământ cenușiu, pigmenți de cărbune; 4c pământ cenușiu; 4d lut; 4e cenușă, cărbune; 5a pământ castaniu-cenușiu, moloz, cărămidă spartă; 5b moloz; 5c pământ cenușiu, cărbune; 5d pământ cenușiu-castaniu, pigmenți de moloz, cărbune; 6 sol vegetal.

Nivelul de construcție al primei pivnițe și a gârliciului se află deasupra unui pavaj de bolovani așezat direct pe un strat de pământ cenușiu depus deasupra humusului cenușiu-castaniu de peste solul steril castaniu-roșcat (fig. 6, 7, 17/1,2). Pe o suprafață foarte mică (cu diametrul de circa 0,50 m, în S. XV A), deasupra stratului cenușiu, anterior pavajului de bolovani, s-a găsit un strat subțire de cărbune. Pământul roșcat cu prundiș scos prin săparea pivniței se distinge în special către E și SE (S. XI A) și în mai mică măsură spre V (S. XIII A). Pavajul din bolovani descoperit pe laturile de S și V ale pivniței casei I poate fi legat de o ipotetică clădire de lemn anterioară acesteia. Lângă colțul de sud-vest (în S. XV A) s-a putut observa cum bolovanii din pavaj se alătură zidăriei beciului pe toată lungimea cercetată. Chiar deasupra bolovanilor se află, lângă zidul casei I, mortar legat de nivelul de construcție al acesteia.

Pe o porțiune alăturată zidului de vest al gârliciului a fost descoperit un pavaj de cărămidă, de care se leagă anumite amenajări descoperite în 1976 (un cuptor

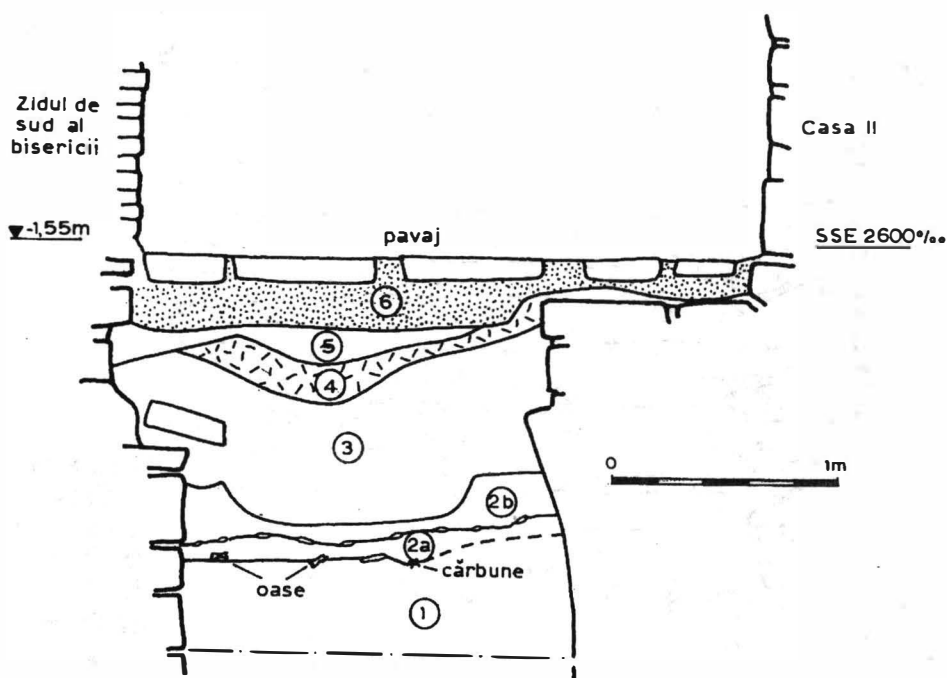


Fig. 8. Târgoviște, Curtea domnească. Profilul estic al S.XVII – A/1986 (I. Motzoi-Chicideanu, P. Diaconescu). 1 pământ brun roșcat; 2a pământ cenușiu; 2b pământ cenușiu, pigmenți de cărbune; 3 pământ cenușiu închis cu moloz; 4 moloz; 5 umplutură cu pigmenți de moloz; 6 nisip, suport pavaj recent.

din cărămidă). Cărămizile pavajului (cu dimensiunile de peste 29 x 20 x 3,5 cm) au exact orientarea gârliciului care le este alăturat (fig. 15/1-3); ele sunt așezate pe un strat subțire de mortar aflat în dreptul nivelului de construcție al gârliciului și suprapus unui strat relativ subțire de pământ de deasupra pavajului de bolovani (fig. 4). Resturi ale pardoselii de cărămidă se suprapun pavajului de bolovani în extremitatea nordică (S. XVI A). Poziția acestui pavaj poate pune unele probleme. Deasupra uneia dintre cărămizile pavajului se ridică o parte din elevația extremității peretelui de V al gârliciului, diferită ca aspect de restul zidăriei. Trebuie remarcat că pe fața exterioară a zidului amintit elevația este ieșită spre exterior în raport cu fundația (fig. 4, 11). Pardoseala a fost socotită ca anterioară gârliciului³³. Unele observații stratigrafice permit presupunerea unei mari apropieri cronologice între amenajarea pavajului și construirea gârliciului, porțiunea de elevație de la extremitatea acestuia aflată deasupra cărămizii din pavaj reprezentând probabil o adăugare sau refacere ulterioară. S-ar putea presupune, pentru o anumită perioadă, o funcționare concomitentă a gârliciului și a pardoselii, a cărei funcționalitate rămâne de clarificat.

³³ Ibidem, p. 71–73.

Prima pivniță a avut o perioadă relativ îndelungată de funcționare. O dovedesc depunerile suprapuse nivelului său de construcție de peste pavajul de bolovani, care se pot observa în special la exterior, lângă colțul de SV a clădirii (S. XV A, fig. 6, 7, 17/1,2): straturi de pământ gălbui nisipos și un strat cenușiu cu pigmenți de cărbune sau, pe o mică suprafață, urme puternice de arsură. În același sens trebuie menționate și urmele transformărilor observate în interior (fig. 5, 12, 16/3). În partea inferioară a pivniței și gârliciului a fost descoperit un strat gros de mortar reprezentând un nivel de călcare amenajat în ultima etapă de folosire. Sub acesta se află un strat mai gros (20–30 cm) de nivelare în care se găsesc bolovani mici și cărămizi, având la bază urme de mortar aflate pe solul viu cu prundiș, reprezentând nivelul de fundare în momentul construcției pivniței. Deasupra solului fără urme arheologice, într-o anumită zonă, precum și deasupra stratului de nivelare s-au observat, pe o mică suprafață (S.XIII A caseta c–d), urme subțiri de arsură la roșu și respectiv de cărbune. Aceste elemente indică existența unor faze de funcționare³⁴, care sunt marcate și de transformări constructive – dezafectarea și demantelarea picioarelor de zidărie de cărămidă ale arcurilor dublou. Resturile unuia dintre acestea sunt acoperite de stratul de mortar ce reprezintă nivelul de călcare din ultima fază de funcționare, strat sub care se află și urmele de tencuială ce acoperă pereții gârliciului. În peretele de V al gârliciului se observă urme de refacere în spatele pilastrului angajat demantelat (fig. 16/3), unde a fost introdus un montant vertical din piatră cioplită neregulat (de circa 62 x 20 cm), lângă el fiind fixată o lespede de circa 65 x 45 cm³⁵. Ținând seama de grosimea sensibil mai mare a zidului de V al gârliciului s-ar putea eventual presupune și o intervenție asupra feței exterioare a acestuia, dar aspectul zidăriei nu o indică³⁶.

Faptul că prima casă a fost în mare măsură distrusă înainte de construirea pivniței mari a dus la dispariția în cea mai mare parte a urmelor care să permită cunoașterea aspectului părții aflate deasupra solului. Este posibil ca primul nivel să fi depășit în suprafață pivnița. Poate pune probleme grosimea mică a zidurilor

³⁴ *Ibidem*, p. 73: „Faze de refacere – una sau chiar două – se constată la gârlici în interior; la ultima refacere, survenită în urma unui incendiu, au fost dezafecțați pilaștrii semiangajați de la partea inferioară: în spatele celui dinspre vest a fost instalat ca montant vertical o lespede cioplită”. Ulterior, arh. C. Ionescu (RMI 60, 1991, 1, p. 72, n. 19), considera că stratul de arsură căzută pe panta gârliciului ar proveni de la distrugerea casei de lemn anterioare, corespunzătoare pavajului de bolovani, peste arsură căzând mortarul care forma stratul de construcție al casei I de zid. Urmele respective se găsesc deasupra stratului de nisip gălbui și prundiș în care a fost săpată groapa pivniței I. dar grosimea foarte mică (3–4 cm) a stratului de arsură, găsit numai pe o suprafață foarte restrânsă, permite mai greu presupunerea că ar reprezenta resturile unei locuințe incendiate.

³⁵ C. Ionescu considera că pilaștrii angajați, nețesuți cu zidăria gârliciului, au aparținut unei faze de refacere, socotind că zidăria de umplură din spatele pilastrului ar fi astupat locul unde se aflase probabil o firidă (*op. cit.*, p. 21).

³⁶ La V de beci, în dreptul colțului său de SV, deasupra pavajului de bolovani, separat în unele părți printr-un strat subțire de pământ, a fost descoperit un strat de mortar gros de aproape 20 cm, care taie și străbate pavajul de bolovani pe o suprafață de circa 3,50 x 2,50 m. Mortarul a fost folosit desigur pentru o construcție din apropiere, posibil pentru lucrări de refacere al primului beci.

pivniței și gârliciului – 0,60 m, cel mult 0,80 m – mai redusă decât la casa domnească de la Argeș.

Un reper cronologic pentru datarea construcției primei pivnițe îl reprezintă o monedă emisă de Dan I (1383–1386)³⁷, descoperită în stratul nisipos de peste pavajul de bolovani imediat anterior construcției casei I, în apropierea laturii exterioare sudice a pivniței (în S. XV A, la 0,35 m de zidul exterior al gârliciului și la 0,65 m E de fața interioară a zidului înconjurător al casei mari). Stratul de mortar corespunzător momentului construcției gârliciului se suprapune nemijlocit, lângă casă, pavajului de bolovani; în locul descoperirii monedei, resturile de mortar nu se întindeau, stratul nisipos putând reprezenta o depunere corespunzătoare fazei inițiale de utilizare a pivniței casei I, iar moneda un *terminus post quem* pentru datarea acesteia. Situația destul de complicată lasă deschisă posibilitatea ca moneda să fie un reper pentru datarea perioadei de folosire a pavajului de bolovani și respectiv a ipoteticei clădiri de lemn care să fi corespuns acestuia.

Contemporane cu clădirea căreia i-a aparținut prima pivniță sunt resturile turnului de intrare (fig. 9, 17/3), situate la o distanță de circa 60 m spre SV, care au fost descoperite în 1976. Această contemporaneitate este vădită atât stratigrafic, cât și prin similitudini de ordinul tehnicii de construcție – cărămizile folosite la ridicarea turnului au aceleași dimensiuni – 34 x 17 x 5 cm., cu cele de la picioarele arcurilor dublouri ale gârliciului³⁸. Prin cercetarea de arhitectură³⁹ au fost distinse două faze distincte de existență. Din aceeași perioadă cu turnul, sau poate chiar cu pavajul de bolovani anterior, sunt parii groși descoperiți paralel cu latura de S a pivniței, la câțiva metri de aceasta (fig. 15/4), identificați cu o palisadă⁴⁰. Se poate presupune și existența unui șanț care să fi contribuit la apărarea casei I.

Într-o etapă ulterioară clădirii primei pivnițe a fost ridicată biserica (paraclisul), situată către NV. Fundațiile sale, din piatră de râu și mortar, sunt adânci de aproximativ 1,30 m. Prin observațiile efectuate la sud de edificiu (în S. XVII A, fig. 8, 13, 18/3), s-a constatat existența unor urme de mortar indicând o activitate constructivă anterioară momentului construcției sale, desfășurată în apropiere. În partea de est a acestuia, acolo unde panta terenului era accentuată, au fost necesare – anterior momentului de construcție a edificiului – nivelări cu

³⁷ În articolul publicat în 1987 (Constantinescu, *op. cit.*, p. 71–76), se consideră că anterior casei I este pavajul aflat la S de aceasta, deasupra căruia s-a descoperit o monedă de la Dan I (1384–1386), într-un nivel anterior fiind găsită o monedă emisă de Carol Robert de Anjou între 1335–1338. De remarcat că poziția stratigrafică în care s-a descoperit, la S de casa I, moneda de la Dan I, nu poate fi pusă în relație cu pardoseala de cărămidă de la V de gârlici. Moneda de la Carol Robert a fost găsită mai la S, în apropierea urmelor de pari ai palisadei.

³⁸ Dimensiunile cărămizilor, de 34 x 17 x 5 cm, le deosebesc de cele folosite în alte faze de construcție ale Curții.

³⁹ Cercetare și relevee Monica Mărgineanu-Cârstoiu.

⁴⁰ Constantinescu, *op. cit.*, p. 73–75. Ionescu, *op. cit.*, atribuia palanca „fazei 0”, anterioare primei pivnițe de zid.

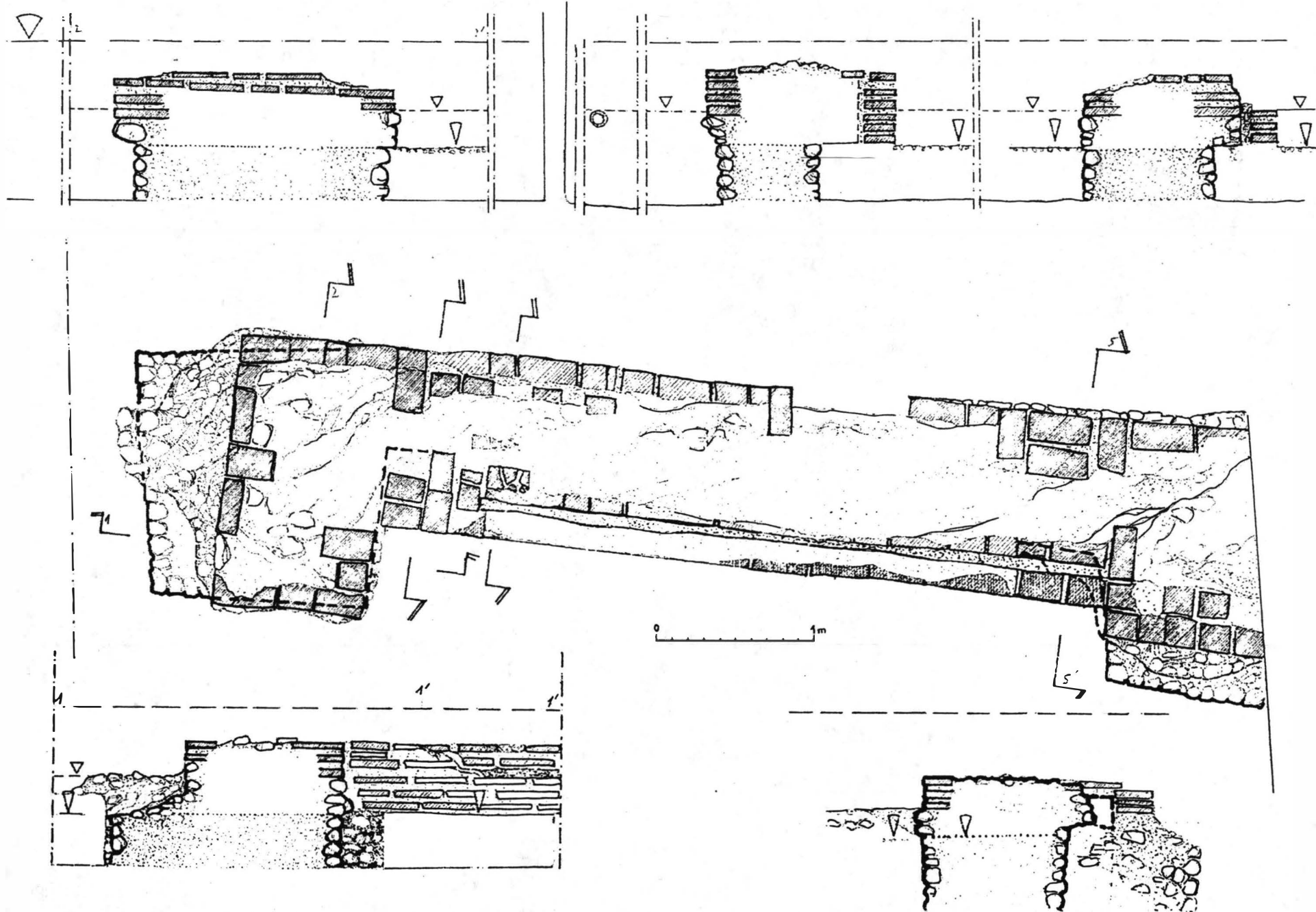


Fig. 9. Târgoviște, Curtea domnească. Planul turnului de intrare de la SV de casa I
(relevu arh. Monica Mărcineanu-Cârstoiu).

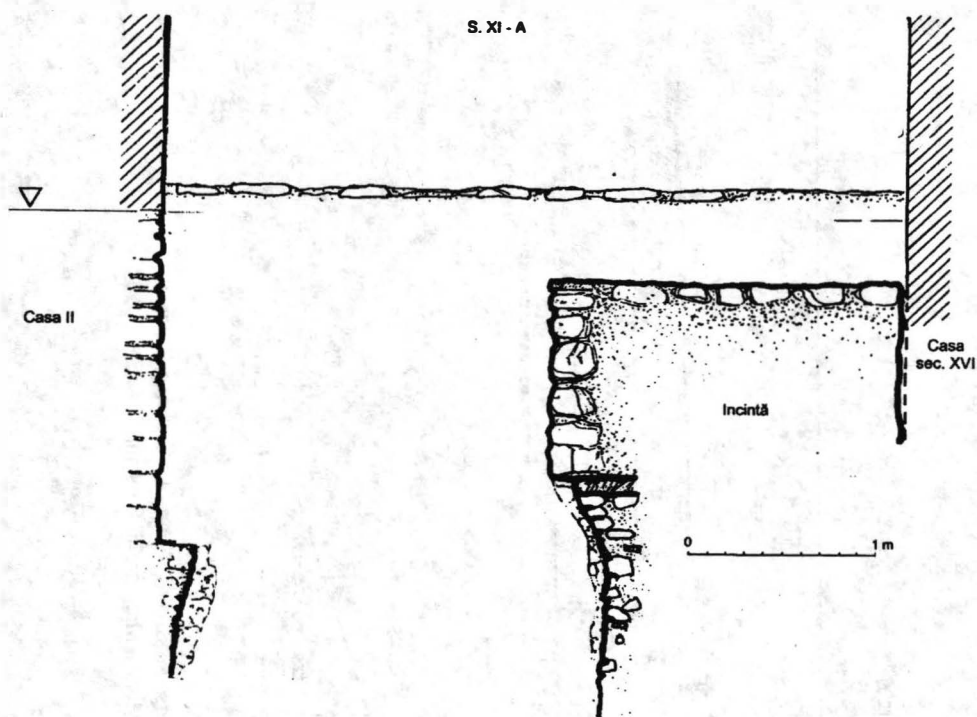


Fig. 10. Târgoviște, Curtea domnească. Secțiune transversală – S. XI-A, profil estic (relevu Monica Mărgineanu-Cârstoiu).

straturi de pământ purtat, pământ scos din săpături pentru fundații anterioare, precum și pământ cu urme de moloz, ceea ce denotă o activitate constructivă desfășurată anterior în această zonă, care nu este exclus să fi fost legată de o altă clădire decât prima pivniță. Lângă absida estică a bisericii se află o porțiune de zidărie din piatră și mortar, lată de circa 1 m, cu o lungime de aproape 2 m, păstrată pe o înălțime de 1,15–1,25 m (fig. 14). În părțile laterale (spre nord și sud) ea nu prezintă urme de demantelare. Ca și absida căreia i se adosează, această zidărie este fundată pe straturi de umplutură aflate deasupra unui strat cenușiu suprapus humusului de peste solul roșcat steril. Ținând seama de particularitățile terenului în această zonă – pantă foarte accentuată – zidăria în cauză poate fi considerată ca având rostul de a sprijini zidul absidei. Trebuie menționată descoperirea la est de absida răsăriteană, antrenat în partea superioară a straturilor de umplutură, a unui bloc de zidărie conținând cărămizi de un format încă neîntâlnit – cu una dintre fețe lătită pe toate laturile. O cărămidă de același format a fost descoperită și sub stratul de mortar care reprezintă nivelul de călcare din ultima perioadă de folosire a gârliciului primei pivnițe.

Construcția pivniței de mari dimensiuni a palatului domnesc dinspre nord a implicat dezafectarea și demantelarea în mare parte a zidurilor construcției

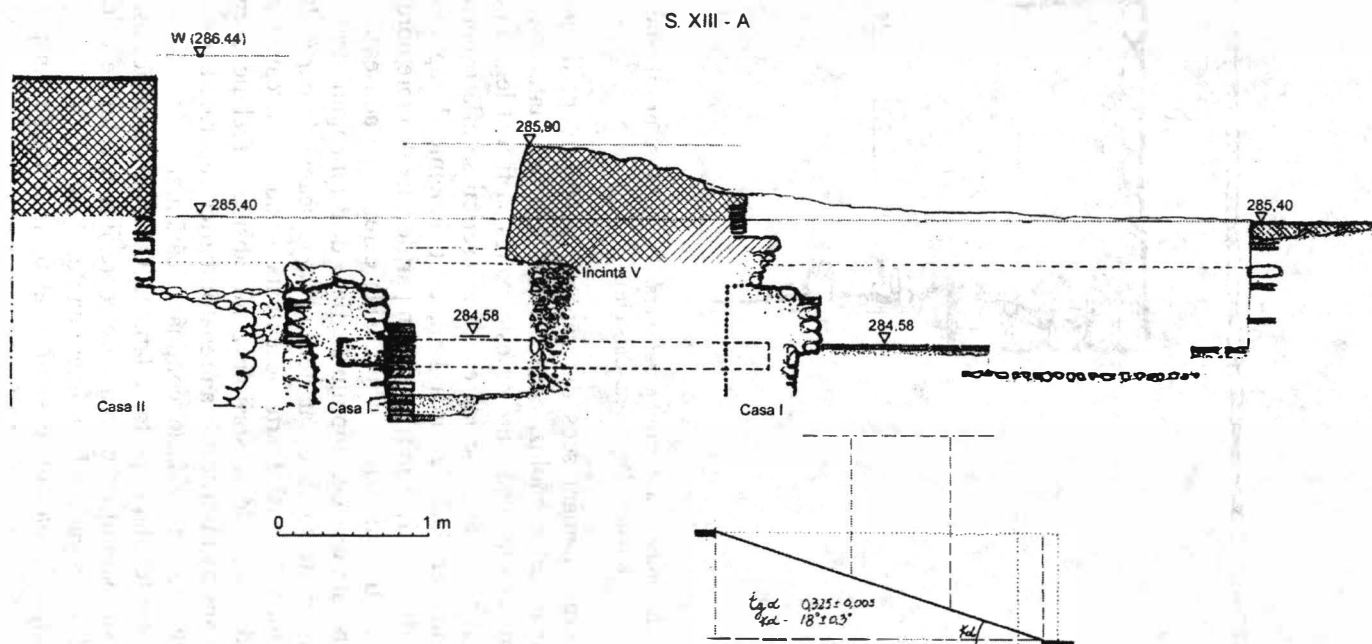


Fig. 11. Târgoviște, Curtea domnească. Secțiune transversală – S. XIII–A, profil sudic, cu calcularea unghiului de pantă a gârliciului (relevu Monica Mărgineanu-Cârstoiu).

anterioare. Dintre aceasta s-a păstrat ceva mai bine latura vestică, din laturile de N și E rămânând numai partea inferioară a zidurilor beciului, pe o înălțime de circa 0,50 m. Săpătura făcută în vederea amenajării pivniței noului edificiu, care avea dimensiuni mult mai mari față de cel anterior – 32 x 29 m –, a depășit marginile laturilor sale, fapt vizibil lângă colțul de NE, unde la partea superioară șanțul de fundare este cu aproape 1 m mai lat decât zidăria. În interiorul fostului beci și gârlici, după dezafectarea lor, iar până la o anumită adâncime și în alte puncte, pereții beciului mare au fost construiți deschiși. Pe o lungime de câțiva metri, noua temelie a atins linia laturii exterioare dinspre est a vechiului gârlici dezafectat (fig. 16/1,2). Temelia pivniței casei mari, construită din piatră spartă și mortar, este lătită în raport cu elevația, lățire care în unele locuri atinge 0,50 m, în altele numai 0,10–0,15 m. Între nivelul de construcție al pivniței mari și cel corespunzător clădirii anterioare se află, după cum am mai amintit (fapt constatat în S. XI A și S. XV A), depuneri care în partea sa de vest ating o grosime de 0,35–0,40 m și care corespund funcționării edificiului anterior (pământ cu prundiș sau nisipos, cu urme de moloz sau de arsură și cărbune în colțul de SV, un strat cu prundiș scos prin săparea fundației primei pivnițe, precum și straturi de pământ cu urme de moloz, pe latura de S).

Spațiul din interiorul vechii pivnițe dezafectate a fost umplut până la marginea temeliei pivniței mari cu pământ cu pigmenți de moloz, în care se găsesc numeroase fragmente ceramice tipice pentru perioada de la sfârșitul sec. XIV și începutul sec. XV. La partea superioară a fundației se păstrează un strat de mortar care a acoperit pământul de umplutură și care, datorită tasării acestuia, se află la o cotă mai coborâtă în spațiul situat între ziduri și mai ridicată în apropierea acestora. Casa mare este ulterioară paraclisului, după cum rezultă din raportul stratigrafic direct (observat în S. XVII A, vezi fig. 8, 13, 18/3 și S. 6 A), precum și din prezența în pământul de umplutură din pivnița casei I (S. XIII A – caseta h) a unui element de ceramică decorativă de felul celor folosite la împodobirea fațadei vechii biserici.

Cercetările arheologice din 1986 au putut preciza traseul vechiului zid de incintă pe laturile sale de S și de V, raportul între acesta și construcțiile pe care le înconjoară, precum și diferite sale faze de refaceri și transformări. Zidul înconjurător a fost construit ulterior paraclisului, după cum s-a putut observa la N și NE de acesta (în S. XVIII A și S. XIX A). Pe latura de N, fundația incintei, din piatră spartă, fragmente de cărămidă și mortar, adâncă de aproximativ 1 m, pătrunde în solul viu cu prundiș. Nivelul său de construcție se află aici deasupra unor depuneri subțiri, cuprinzând și urme de cărbune, suprapuse nivelului de construcție al bisericii. Spre E, fundația zidului de incintă este adâncă de peste 1,20 m; ea străbate straturi destul de groase de pământ purtat, ajungând în solul viu.

Spre S, zidul înconjurător este paralel cu latura respectivă a pivniței mari a casei domnești, la circa 2,50 m de aceasta. Lățimea zidului este de circa 1,80 m. La exterior i s-a alipit corpul de clădiri ridicat în ultim sfert al sec. XVI (fig. 10). S-a putut constata ulterioritatea zidului înconjurător pe latura de S față de pivnița mare

a casei domnești. Peste nivelul de construcție al acesteia, marcat de un strat de mortar gros de câțiva centimetri, se află un strat nisipos cu pietriș și depuneri de pământ cu urme de moloz, separate de o lentilă de moloz, a căror grosime totală depășește 0,50 m. La partea superioară a acestor straturi este situat nivelul de fundare a zidului înconjurător, cu temelia din piatră spartă și fragmente de cărămidă legate cu mortar, adâncă de peste 1,50 m. Într-o etapă următoare zidul a fost demantelat, nivelul de demantelare fiind marcat de o lentilă de moloz groasă de circa 10 cm. Deasupra părții superioare păstrate a zidului din prima fază se află un strat de 3–4 cm de pământ. Peste aceasta se ridică, pe circa 1,10 m, fundația – construită deschis, lătită cu 12–20 cm față de cea anterioară – a celei de-a doua faze a zidului, din bucăți mari de piatră spartă neregulat, între care se află pe alocuri fragmente de cărămidă, legate cu mortar. După construirea fundației, spațiul dintre aceasta și casa domnească a fost umplut cu pământ castaniu-roșcat.

Spre V, traseul zidului înconjurător este paralel cu latura corespunzătoare a pivniței, la circa 2 m de aceasta, putând fi urmărit până în dreptul intrării de pe această latură. Grosimea sa variază între 1,80 și 1,50 m. În zona dinspre colțul de SV al casei domnești și pe latura de V (S. XV A, S. XIII A – casetele a–h), fundația zidului înconjurător din prima fază se suprapune resturilor păstrate ale primei pivnițe și gârliciului acesteia (fig. 4, 5, 11). Zidul din cea de-a doua fază, suprapus, se păstrează aici deasupra nivelului actual al solului la care s-a ajuns prin decapare cu ocazia restaurărilor, când a fost consolidat, ceea ce îngreuiază datarea sa în această zonă. Apropierea mare a zidului menționat de casa domnească face să poată fi avută în vedere o înălțime nu prea mare a sa, precum și o reconsiderare a semnificației sale, mai ales în cea de a doua etapă de construcție.

Zidului înconjurător de pe latura de S i s-a adăugat, poate la sfârșitul sec. XV sau la începutul celui următor, un zid cu o grosime mai mică al cărui traseu se prelungește spre V până la o încăpere cu planul rectangular, adâncită mult sub nivelul solului. Adosarea zidului menționat este vizibilă în S. XII A. Toate aceste refaceri și adăugiri sunt în orice caz anterioare construirii corpului de S al palatului domnesc în ultimul sfert al sec. XVI.⁴¹

Pe latura vestică zidul a suferit importante transformări mai târziu, în sec. XVII, când au fost construite și zidurile transversale spre pivnițele casei domnești. Aceste transformări sunt ulterioare amenajărilor și pavajului legat de etapa de construcții de la sfârșitul sec. XVI, după cum s-a putut constata în S. XIII A și S. XVI A.

Un element defensiv deosebit al curții domnești din Târgoviște este marele șanț de apărare, de proporții neîntâlnite altundeva în Țara Românească. Spre partea opusă râpei dinspre valea Ialomiței, casa mare domnească a fost înconjurată de un șanț lat de peste 24 m și adânc de peste 4 m (fig. 3, 18/1,2). El fusese atins de săpăturile din 1954 și 1961–1964, precum și în cele din 1976, când s-a constatat că

⁴¹ Ulterioritatea acestora față de casa mare dinspre N a fost sesizată și în sondaje efectuate în 1974, cu ocazia unor amenajări din incinta ansamblului.

apăra curtea spre V și SV. Proporțiile șanțului au putut duce atunci la emiterea presupunerii că traseul lui urmărea un accident natural de teren⁴². Intersectat în mai multe locuri în 1976, el a putut fi cercetat integral în 1986 într-unul din punctele sale. Săpat adânc în solul steril, cu pietriș, șanțul a fost consolidat cu pari de stejar groși de aproape 20 cm, bătuți oblic în partea sa inferioară; urmele unui astfel de par erau evidente în taluzul estic (dinspre interior) al șanțului. S-ar putea pune întrebarea dacă la interiorul șanțului va fi fost amenajat un val, din pământul scos din șanț, dar nu există nici un indiciu asupra existenței unui astfel de element defensiv. A generat controverse o particularitate observată în partea de V (spre exterior) a acestui important element defensiv: un șanț mai mic (lat de circa 4 m și adânc de aproape 3 m), considerat ca o amenajare specială, legată de accesul peste șanțul mare⁴³. Urmele menționate pot fi interpretate ca aparținând unui șanț anterior, contemporan cu prima casă domnească (casa I), distrus în alte puncte ale sale de șanțul mare, al cărui traseu i s-a suprapus în cea mare parte. Poziția stratigrafică a nivelului său de amenajare, în măsura în care depunerile nu au fost afectate de urmele ulterioare, nu contrazice această interpretare. Între nivelul de la care a fost săpat șanțul mic și prundișul gălbui steril se află numai un strat subțire (10–12 cm) de pământ cenușiu cu rari pigmenți de cărbune, și un altul foarte subțire cu pietriș. Șanțul mare a fost săpat, spre interior, din dreptul părții superioare a unor straturi groase de 40–45 cm (pământ cu pigmenți de moloz, precum și resturi de mortar, deasupra unui strat de prundiș purtat, provenit poate de la săparea pivniței casei II) suprapuse humusului aflat deasupra solului steril. Șanțul mic, având la bază depuneri subțiri de pământ negru, a fost umplut cu pământ cu prundiș, pigmenți de cărbune și cărămidă sfărâmată peste care se află un strat subțire de cultură; în dreptul acestuia se află partea superioară a șanțului mare. Acesta din urmă, având pe fund depuneri de pământ negru cu urme de cărbune și cu materiale ceramice din sec. XV, a fost umplut cu straturi de pământ alternând cu straturi cu bolovani ce urmează panta laturii sale interioare. Friabilitatea solului împiedică presupunerea posibilității unei folosiri a șanțului mare concomitent cu o altă porțiune adâncită alăturată; aceasta ar fi necesitat o consolidare specială, care nu a fost constatată. Observațiile arheologice au dovedit că șanțul mare de apărare a fost dezafectat și nivelat în sec. XVI, înaintea lucrărilor de extindere a curții din timpul lui Petru Cercel. Între nivelul de săpare al șanțului mare și pavajul de bolovani corespunzând lucrărilor din ultima parte a sec. XVI ce

⁴² G. Mihăescu, E. Fruchter, *Curtea domnească din Târgoviște*, București, 1986, p. 73: „E posibil ca șanțul să fi urmărit un accident de teren (viroaga Târgoviștioarei), ales de constructor pentru amplasarea fortificației, care asigura aceștia o poziție naturală favorabilă pentru apărare, în urma adâncirii și corectării vechiului traseu sinuos al pâraului”. Nici poziția șanțului, nici informațiile privitoare la Târgoviștioara, nu îndreptătesc presupunerea unui fost pârau pe acest loc, dar se poate presupune folosirea unei albiere naturale a terenului pentru amenajarea șanțului.

⁴³ „Ar putea sugera amenajarea specială de la un cap de pod fix sau mobil, așadar în legătură cu accesul, pe la vest, spre și dinspre casa/curtea II din veacul al XV-lea și al XVI-lea” Constantinescu, *op. cit.*, p. 75–76. Ionescu (*Cercetări de arhitectură...*) admitea posibilitatea existenței unui șanț mic.

S. XIII - A c - d

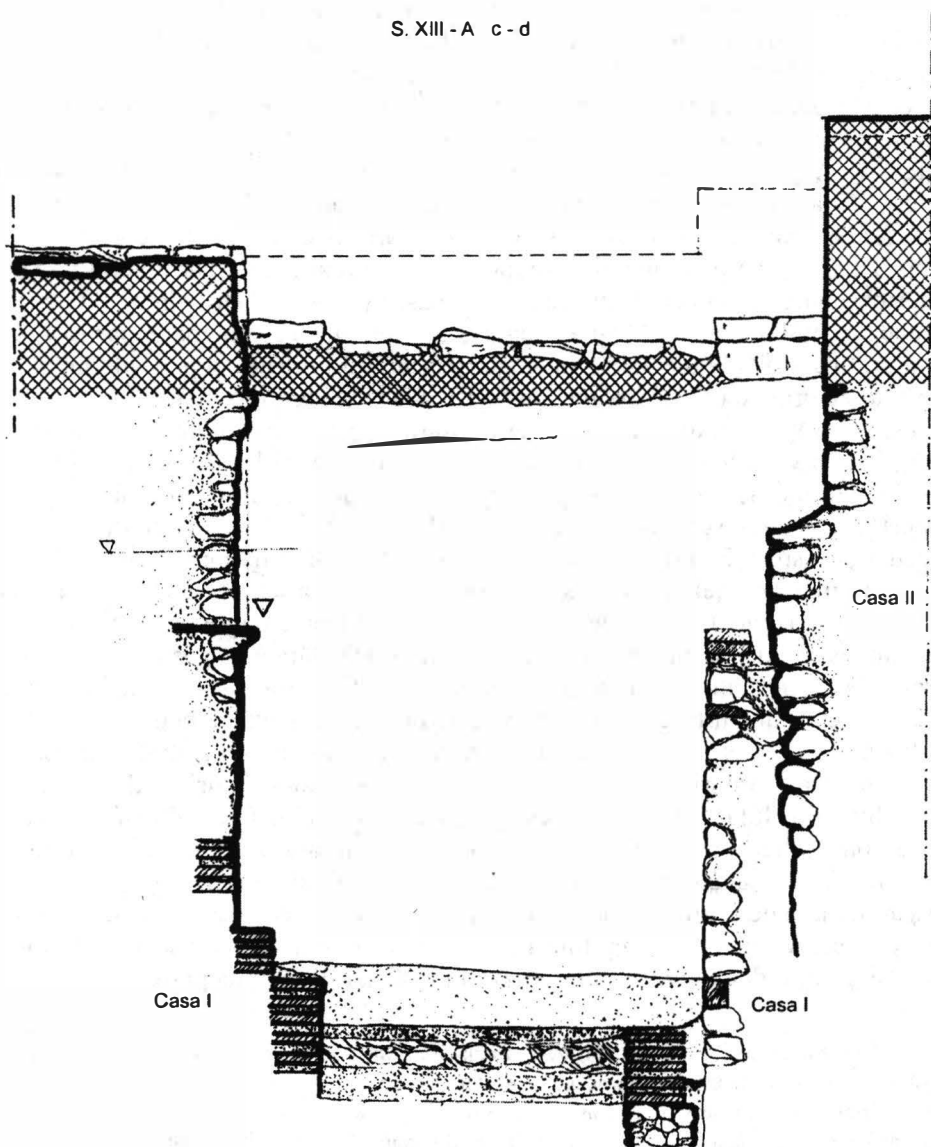


Fig. 12. Târgoviște, Curtea domnească. Secțiune transversală – S. XIII–A, casetele c–d, profil nordic (relevu Monica Mărgineanu-Cârstoiu).

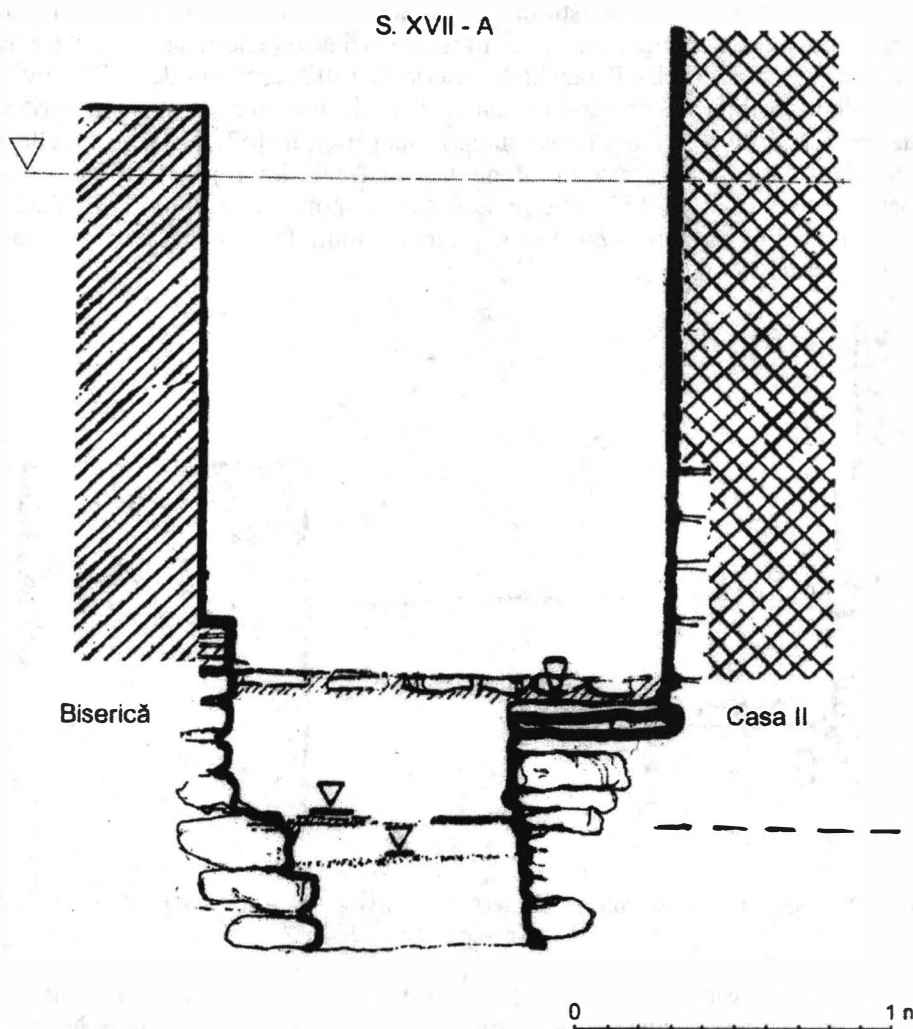


Fig. 13. Târgoviște, Curtea domnească. Secțiune transversală – S. XVII–A, profil estic (relevu arh. Monica Mărgineanu-Cârstoiu).

se întinde pe o mare suprafață în această zonă a curții se află depuneri groase de cel mult 30 cm. Nivelarea masivă cu prundiș efectuată la V și SV de casa domnească a putut fi constatată în toate săpăturile efectuate, începând din 1961⁴⁴.

⁴⁴ Constantinescu, SCIV 15, 1964, 2, p. 230, sesiza o masivă nivelare cu prundiș efectuată în partea de V a Curții, începând din a doua jumătate a sec. XV. Gioglovan, *op.cit.*, p. 102–104, considera, eronat, că părțile de șanț atinse de săpăturile din 1954 și 1961–1964 ar fi făcut parte din palanca lui Sinan Pașa.

Consemnările unor călători străini, chiar dacă trebuie să fie privite cu anumite rezerve, ar putea fi citate în sprijinul presupunerii dezafectării șanțului mare încă la mijlocul sec. XVI. Felix Petanchich descria la 1502 reședința de la Târgoviște ca fiind „inaccesibilă nu prin ziduri sau încinsă de întărituri, ci prin șanțuri, val și metereze întărite pe dinafară doar cu pari ascuțiți”⁴⁵; în 1532 Francesco della Valle din Padova menționa „castelul” domnului ca fiind „împrejmuit cu pari de stejar foarte groși”⁴⁶, iar în 1574 Pierre Lescapier nota că „palatul principelui este întărit numai cu garduri (*hayes*) mari”⁴⁷, fără a aminti de existența unui șanț care era greu să treacă ne observat.

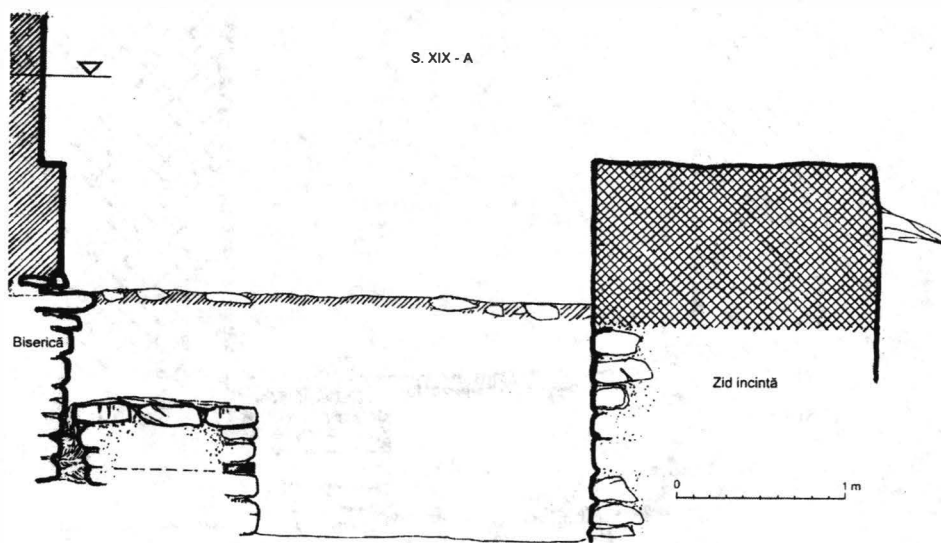


Fig. 14. Târgoviște, Curtea domnească. Secțiune transversală – S. XIX-A, profil nordic (relevu Monica Mărgineanu-Cârstoiu).

Au fost descoperite și urmele altor șanțuri de apărare. Lucrările moderne și fundațiile de beton existente în extremitatea de N a curții au împiedicat în bună măsură observațiile și cercetarea integrală a șanțului mare, cercetat prin diferite secțiuni (S I A, S III A în 1976, S VI A în 1981, S IX A în 1986), precum și a unui alt șanț de apărare, mai târziu, descoperit în 1981 în partea de NV a incintei și pus în legătură cu evenimentele militare din toamna anului 1595. Traseul acestor șanțuri, în partea de N a incintei (S VIII A și S XIV A), poate fi dedus din adâncimea foarte mare și din înclinarea straturilor de nivelare ce constituie partea

⁴⁵ Călători străini despre Țările Române I, București, 1968, p. 444, descriere preluată și de S. Münster, în *Cosmographia*, apărută prima dată în 1544 (*ibidem*, p. 504, 508); vezi și Constantinescu, *op. cit.*, p. 226

⁴⁶ *Ibidem*, p. 322.

⁴⁷ Călători străini despre Țările Române II, București, 1970, p. 428.

superioară a umpluturii care le acoperă. Au mai fost descoperite urmele unor șanțuri de dimensiuni mai reduse în fața intrării din partea de S a curții precum și la V de biserica Sf. Vineri. Problemele ridicate de acestea vor putea fi elucidate prin cercetări viitoare.

Elementele defensive ale Curții au fost completate de turnul numit apoi al Chindiei, ridicat deasupra pridvorului paraclisului. Stabilirea cronologiei acestuia necesită la rândul ei o atenție specială. Sondajul efectuat în 1966 în interiorul turnului a arătat că între construcția bisericii și cea a zidului care închide latura sa de V nu a trecut o perioadă prea îndelungată; între nivelurile lor de construcție nu se află o altă depunere în afara stratului de pământ cu moloz și cărămidă care le separă⁴⁸.

Cercetările din sectorul „A” au urmărit și precizarea traseului zidului de incintă dublat care a înconjurat Curtea domnească după extinderea perimetrului său în etapele începute cu lucrările de construcție din 1583–1585. Săpăturile din partea de nord a Curții au scos la iveală cele două ziduri paralele de incintă, păstrate pe o înălțime destul de mare, de peste 1 m, sub platforma betonată din corpul de construcții moderne existent aici până în 1983. Zidul se încheia în această parte aproape în unghi drept, extremitatea sa de NV depășind perimetrul care era limitat în 1986 de împrejmuirea curții. Zidul dinspre interior este construit, în partea de N, din bolovani și cărămizi dispuse în casete (1–3 asize). Mai spre sud se observă, pe o anumită porțiune, o refacere în care au fost folosiți numai bolovani. În această zonă au fost efectuate, probabil cu ocazia lucrărilor de la sfârșitul secolului al XIX-lea, decapări și nivelări care afectează observațiile care s-ar fi putut face aici asupra zidurilor. Trebuie menționată descoperirea unei mari cantități de var în apropierea părții refăcute a zidului interior. Cât privește zidul exterior, acesta are paramentul din cărămidă, fiind ridicat pe o fundație foarte puțin adâncă; la exterior el este prevăzut cu contraforturi triunghiulare. Spațiul dintre cele două ziduri a fost umplut cu pământ bătut.

Observațiile stratigrafice de natură a aduce precizări cronologice au fost împiedicate de diferitele lucrări moderne care au deranjat depunerile din jurul zidurilor de incintă în zonele cercetate, inclusiv în punctele intersectate de secțiunile IX A, VIII A și XIV A. Se pot presupune diferențe cronologice între diverse sectoare ale acestor ziduri, nu numai între zidul interior și cel exterior. Trebuie remarcată descoperirea în zona de N a incintei (S. XIV A) a unei conducte de aducțiune a apei, din tuburi ceramice cu lungimea totală de 29 cm și diametrul interior de 14 cm, legate cu mortar la îmbinări. Conducta a fost descoperită și mult mai la sud, în apropierea fundației turnului de la intrare și poate fi datată în penultimul deceniu al sec. XVI, pe baza informațiilor izvoarelor scrise.

⁴⁸ Cantacuzino, în *Monumente istorice. Studii și lucrări de restaurare* III, București, 1969, p. 150–151. Este greu de precizat raportul exact între data construcției turnului și amenajarea marelui șanț de apărare.

Amenajarea acestei conducte este anterioară ridicării zidurilor exterioare de incintă care i se suprapun, ziduri care au fost ridicate în sec. XVII.

În partea de N a incintei (la extremitatea vestică a S. VIII A) au fost descoperite, pe o suprafață restrânsă, limitată de fundații moderne, urme puternice de arsură la roșu, pe o adâncime mare, de peste 0,30 m. Întinse pe o suprafață limitată de două laturi în unghi drept, aceste urme de arsură reprezintă resturile unei clădiri de lemn incendiate. Prin observațiile efectuate în spațiul imediat învecinat spre E s-a constatat că resturile menționate nu sunt dintre cele mai vechi în această zonă. Ele se află la partea superioară a mai multor depuneri anterioare: un strat de pământ cenușiu cu urme de moloz, un strat subțire cu pietriș, moloz și cărămidă și un altul cu urme de cărbune. Săpătura nu s-a putut adânci în această zonă până la partea inferioară a depunerilor. S-au putut efectua și alte observații privind construcțiile din incintă⁴⁹.

Discuția legată de cronologia primelor construcții ale Curții domnești din Târgoviște comportă pe de o parte analiza ipotezei privind distrugerea Târgoviștei în 1394, pe de altă parte raportului dintre această presupusă distrugere și ridicarea primei case domnești.

În legătură cu părerea că Târgoviștea ar fi fost distrusă prin incendiere în 1394, în cursul unor acțiuni militare care au însoțit bătălia de la Rovine, arătăm în 1996 că „este o ipoteză care ar putea fi confirmată prin descoperiri arheologice mai numeroase și cu repere cronologice sigure care să dovedească această distrugere, precum și prin atestarea în izvoare istorice indubitabile că un astfel de eveniment ar fi avut loc, la acea dată, la Târgoviște”⁵⁰. Izvoarele scrise folosite ca argument pentru a susține incendierea Târgoviștei sunt două. Primul e relatarea lui Laonic Chalcocondil⁵¹, urmând descrierii bătăliei de la Nicopole, despre campania sultanului în Țara Românească, în care este descrisă tactica de hărțuire și de fragmentare a forțelor inamicului folosită de domnul Țării Românești, care a dus la retragerea invadatorilor peste Dunăre, text în care nu este menționată explicit

⁴⁹ În martorii stratigrafici păstrați la cercetarea în suprafață din extremitatea de NV a incintei s-a putut constata existența unor depuneri, cu urme de arsură și cărbune în unele locuri, precum și a unor nivelări, a căror încadrare cronologică este împiedicată de faptul că ele au fost deranjate de intervențiile ulterioare, moderne. În spațiul dintre zidurile cu fundații de beton (unul din acestea ridicat pe un arc de descărcare din cărămizi cu grosimea de 7 cm) ale corpurilor de clădiri de la sfârșitul sec. XIX intersectate de S. VIII A se află straturi groase de umplutură care au antrenat și materiale arheologice, între care foarte numeroase fragmente de țigle și olane smălțuite în diferite culori, provenind probabil de la învelitoarea bisericii mari domnești ridicată în 1583–1585. În suprafața 2 A s-au descoperit, antrenate de lucrările de la sfârșitul veacului trecut, numeroase fragmente de tencuială zugrăvită provenind de la o construcție apropiată, posibil de la biserica-paraculis. Trebuie menționat că zidurile cu fundații de beton au fost precedate în partea de NV (partea de V a S VIII A) de ziduri de cărămidă și mortar cu o orientare diferită, ziduri care pot fi și ele datate în sec. XIX. Diversitatea formatului cărămizilor folosite poate indica refaceri ale zidurilor.

⁵⁰ Cantacuzino, *Historia Urbana* 4, 1997, I, p. 7.

⁵¹ Laonic Chalcocondil, *Expuneri istorice*, ed. V. Grecu, București, 1966, p. 63–64.



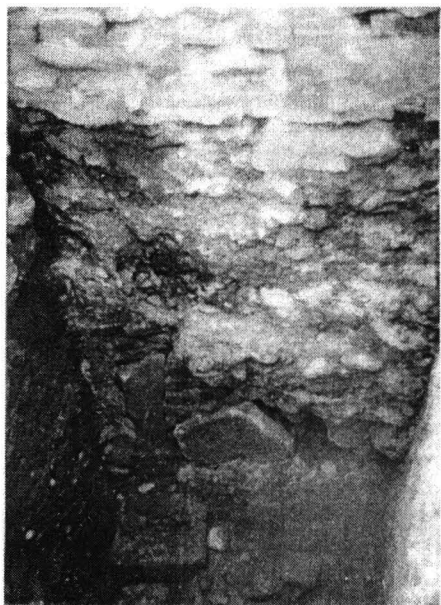


Fig. 15. Târgoviște, Curtea domnească. 1, 2 S. XIII-A, pavajul de cărămidă și zidul exterior al gârliciului pivniței casei I; c S. XIII-A, pavajul de cărămidă și zidul exterior al gârliciului pivniței casei I; 3 S. XIII-A, pavajul de cărămidă și zidul exterior al gârliciului pivniței casei I după demontarea parțială a pavajului; 4 S. XVI-B, urme ale palisadei.



1



2



3

Fig. 16. Târgoviște, Curtea domnească. 1 S. XIII-A și casele e, a-b, c-d, văzute dinspre N, zidul de E al gârliciului pivniței casei I (dr.) și zidul exterior vestic al casei II; 2 S. XIII-A, casele c-d, peretele de V al gârliciului casei I cu refacerile din spatele pilastrului arcului dublou demantelat; 3 S. XIII A, casele c-d, zidul de E al gârliciului casei I tăiat de fundația casei II (dr.), zidul de V al gârliciului casei I cu urme de refacere și piciorul arcului dublou demantelat (stg.).




Fig. 17. Târgoviște, Curtea domnească. 1 S. XV–A, profilurile de N și E, pavajul de bolovani, colțul de SV al pivniței casei I, colțul de SV al casei II; 2 S. XV–A, pavajul de bolovani, colțul de SV al pivniței casei I, colțul de SV al casei II după demontarea parțială a pavajului; 3 resturile turnului de intrare de la SV de casa I.



1



2



3

Fig. 18. Târgoviște, Curtea domnească. 1 S. IX-A, șanțul de apărare, vedere dinspre V; 2 șanțul de apărare, detaliu cu șanțul mic dinspre E; 3 S. XVII-A, fundația bisericii (dr.) și fundația casei II (stg.).

incendierea vreunei localități. Al doilea izvor este reprezentat de cronica mănăstirii franciscane din Târgoviște, datând din 1761, care pentru perioada mai veche cuprinde numeroase confuzii, reproducând cu erorile respective succesiunea domnilor din letopisețele Țării Românești, ceea ce face ca acest izvor să poată fi privit cu circumspecție. Dealtfel textul său menționează că incendierea orașului s-ar fi petrecut ca rezultat al unor acțiuni ulterioare înfrângerii turcilor⁵².

În ceea ce privește argumentarea arheologică a distrugerii din 1394 „prin incendiu general” în care „casele și celelalte complexe sunt arse”⁵³, numai L 1–B / 1976 de lângă biserica mare domnească, la care se mai poate adăuga o alta, datată cu o monedă de la Sracimir, țarul de la Vidin, conțin elemente cronologice care să poată permite presupunerea distrugerii lor în apropierea acestei date. Celelalte numeroase locuințe de lemn cu pivniță (39 erau enumerate de C. Ionescu în 1983⁵⁴, multe noi descoperiri adăugându-se ulterior) sunt date în mare fie cu monede de la Mircea cel Bătrân sau de la Sigismund de Luxemburg (1387–1435), fie cu ceramică din sec. XIV–XV, unele fiind chiar mai târzii (locuința descoperită în 1980 pe fosta str. Dr. Marcovici, având în partea inferioară a umpluturii o monedă de la sultanul Murad II, 1421–1451⁵⁵). Este foarte probabil ca distrugerea prin incendiere a diferitelor locuințe să se fi produs la date diferite, fără legătură cu vreo acțiune militară.

Dar, chiar admitând o incendiere a Târgoviștei pe la 1394, rămâne de dovedit că toate casele de lemn cu pivniță descoperite în oraș au fost distruse la acea dată și de asemenea că nu era posibilă o existență a Curții domnești concomitent cu unele construcții de lemn – a căror funcție exactă este în general greu de precizat – situate într-o apropiere numai relativă. De remarcat că o legătură stratigrafică directă între construcțiile primei și a celei de a doua case domnești și cele mai multe dintre locuințele de lemn cu pivniță din oraș nu poate fi stabilită. Marele șanț de apărare, amenajat în prima jumătate a sec. XV, a distrus legăturile între urmele corespunzătoare vechilor etape ale curții și vestigiile arheologice din zone aflate la exteriorul său. Se poate face numai constatarea poziției stratigrafice a nivelului de construcție al clădirilor de zid ale curții în comparație cu cel al caselor de lemn cu pivniță din imediata apropiere. Perioadei anterioare primelor construcții ale curții îi aparțin urmele de locuire descoperite în interiorul

⁵² Textul (în traducerea lui B. P. Hasdeu) menționează că „acesta (Mircea cel Bătrân, *Senex* în textul latin) se bătu cu Baiazid Pașa de la Nicopole lângă fluviul Ialomița care curge pe lângă Târgoviște și apărându-se vitejește aruncă peste Dunăre pe pașa cu ai săi. Acea victorie irită într-atâta pe sultanul, încât el intră, ca să zic așa, în perpetuu răzbel cu Mircea Vodă și arse într-un rând Târgoviștea și monastirea (*et Tergovestium ac Monasterium hoc incenderit*). Dară viteazul suflet al domnului nu numai că nu se descurăgia, ci încă pierderile fură îndreptate și însăși monastirea restaurată (*et etiam illata damna cito reparavit, et insuper Claustrum aedificavit*)” (B. P. Hasdeu, *Archiva Istorica a României*, 1–2, București, 1865, p. 51, 47). Trebuie remarcat că incendierea Târgoviștei este indicată de acest text ca având loc la o altă dată decât înfrângerea turcilor.

⁵³ Ionescu, *op. cit.*, p. 65.

⁵⁴ *Ibidem*, p. 68.

⁵⁵ Cantacuzino, Diaconescu, Mihăescu, RMM-MIA 15, 1984, 2, p. 37.

perimetrului delimitat de șanțul mare: o locuință din sec. XIV (bordei) descoperită în 1961 la N de biserica veche și de zidul înconjurător, și o alta descoperită în 1976 la V de casa domnească. Aceste locuințe (care nu au fost integral cercetate) nu puteau fi folosite în apropierea unei case domnești. Locuințele situate în afara suprafeței limitate de șanțul mare care apăra curtea, asupra funcționalității cărora datele lipsesc, puteau exista și concomitent cu reședința domnească. Chiar o locuință cum este L 1-B / 1976 ar fi putut exista într-o apropiere relativă a casei I. Pe de altă parte, unele urme de locuire cum sunt cele, incomplet cercetate, descoperite în S. XIV A, ce aparțin probabil unei case de lemn, nu sunt dintre cele mai vechi de pe locul respectiv; ele nu pot fi datate înainte de sec. XV, ținând seama de depunerile anterioare.

Zona situată la S de prima casă domnească a fost inclusă în perimetrul Curții abia în ultima parte a sec. XVI. Până atunci, aici au existat locuințe ale orașenilor sau dregătorilor situate lângă Ulița Mare, al cărui traseu inițial a fost descoperit în săpături, precum și – spre SE – biserica Sf. Vineri, ridicată în sec. XV, pe care inscripția ancadramentului încastrat pe latura de sud ar putea să o arate ca o ctitorie boierească. Nu este exclusă nici existența altor construcții de zid, părți ale acestora putând să fi fost ulterior folosite în zidul de incintă care a înconjurat curtea după extinderea ei, probabil în sec. XVII⁵⁶. Datele arheologice nu sunt încă îndestulătoare pentru a contura cu destulă claritate aspectul zonei situate la S de marea casă domnească în ultima parte a sec. XIV și în sec. XV, raportul între Curtea domnească și locuirea urbană, semnificația urmelor de construcții de zid descoperite aici, a urmelor șanțurilor de apărare, precum și a remarcabilului edificiu de cult care este biserica Sf. Vineri. Cercetările viitoare vor putea aduce mai multe lămuriri în această privință.

Informațiile acumulate în cursul numeroaselor campanii de săpături au întregit și totodată modificat în bună măsură, de fiecare dată, cunoștințele asupra evoluției vechilor construcții ale Curții domnești din Târgoviște. Dispunem în prezent de numeroase date, care desigur vor putea fi completate în viitor, privind succesiunea diferitelor etape de construcție care au urmat clădirilor de lemn din zonă: pavajul de bolovani, de lângă o posibilă clădire de lemn; clădirea căreia îi aparținea prima pivniță (casa I), ridicată la sfârșitul sec. XIV, apărată de palisadă și posibil de un șanț, împreună cu turnul de intrare și probabil cu alte construcții și amenajări; paraclisul ridicat odată cu unele refaceri ale casei sau în ultima perioadă de folosire a acesteia; demolarea acesteia și construirea caselor mari domnești, a zidului împrejmuitoar cu două faze de construcție; amenajarea șanțului mare de apărare, ridicarea turnului Chindiei prin transformarea paraclisului; zidul adăugat spre SV cu încăperea aflată mult sub nivelul solului. Toate aceste etape, în cadrul cărora precizările foarte strânse necesită prudență, sunt anterioare construcțiilor din 1583–1585.

⁵⁶ Astfel s-ar putea explica unele observații privind marea vechime, posibil în sec. XV, a unor ziduri din partea de sud a Curții, efectuate în S. VII-C / 1986 de I. Motzoi-Chicideanu, sau în săpături executate de P. Diaconescu în 1988–1989 (Ionescu, RMI 40, 1991, I, p. 66 și n. 7).

Probleme dificile sunt ridicate de cronologia absolută a diferitelor construcții ale Curții domnești. O punere în legătură a momentului diferitelor construcții cu anumite evenimente cunoscute din istoria Țării Românești, în lipsa unor mențiuni documentare explicite, poate fi hazardată. În această privință pot fi formulate numai ipoteze, încercând corelarea succesiunii fazelor de construcție cu puținele elemente care ar permite o datare mai precisă. Construirea casei I se poate presupune că ar fi avut loc la o dată relativ apropiată de cea a circulației monedei de la Dan I găsită în stratul de deasupra pavajului de bolovani, la S de pivniță. Prima casă a avut o perioadă relativ îndelungată de folosire, fiind supusă în acest interval anumitor transformări. De proporții relativ modeste, mai mică decât cea de la Argeș, această casă putea face față cerințelor unei reședințe secundare. Când Târgoviștea a devenit principalul oraș de scaun era necesară și construirea unei curți domnești corespunzătoare. Dovezile arheologice arată că amplele lucrări de edificare a acestei curți au început cu construirea bisericii, în timp ce vechea casă era încă folosită, urmând apoi demolarea acesteia și ridicarea noului palat, în imediata apropiere a lăcașului de cult. Rămânând pe tărâmul ipotezelor, se poate presupune, pentru ridicarea casei mari domnești, o datare în deceniile primei jumătăți a sec. XV; dacă nu în ultimii ani de domnie ai lui Mircea cel Bătrân, perioadă de avânt în dezvoltarea Țării Românești, atunci în timpul unuia din urmașii săi – Mihail, Dan II, Alexandru Aldea sau Vlad Dracul, care au rezidat perioade destul de însemnate de timp la Târgoviște. Începând cu Alexandru Aldea, locul de emisie a documentelor arată că domnii își aveau reședința la Târgoviște, curtea de la Argeș fiind folosită numai sporadic⁵⁷. Dacă prima casă a fost ridicată la începutul domniei de peste trei decenii a lui Mircea cel Bătrân, nu trebuie cu totul exclusă posibilitatea ca refacerea și apoi înlocuirea sa cu un edificiu de proporții mai mari să fi putut avea loc în al doilea deceniu al secolului al XV-lea, în anii de apogeu ai domniei marelui voievod, poate mai prielnicilor unor mari lucrări de construcție decât vremea urmașilor săi, care au avut de făcut față unor serioase tulburări politice interne și unor grave pericole externe, după cum este posibil ca lucrările să fi fost realizate în cursul mai multor domnii. Unele lucrări de construcție sau refaceri pot să fi intervenit ca urmare a unor distrugerii provocate de cutremure, cum au fost cel din 23 februarie 1411, când „multe case s-au prăbușit, în zilele lui Mircea voievod și ale fiului său Mihail voievod”⁵⁸, sau cel din 29 august 1471, când „palatul voievodului din Țara Românească s-a ruinat”⁵⁹. Rămâne de precizat de asemenea ce vor fi reprezentat anumite lucrări despre care

⁵⁷ De la Dan al II-lea se cunosc 4 documente emise în Târgoviște și 5 în Curtea de la Argeș, de la Alexandru Aldea 4 documente emise în Târgoviște și nici unul la Argeș, de la Vlad Dracul 14 documente emise în Târgoviște și unul la Argeș, de la Vladislav al II-lea 10 documente emise în Târgoviște și nici unul în Argeș (DRH, B I, indice), ceea ce a făcut ca Alexandru Aldea să fie considerat ca domnul care a mutat scaunul domnesc la Târgoviște (vezi P. Chihaiia, *Din cetățile de scaun ale Țării Românești*, București, 1974, p. 62–63, 66).

⁵⁸ E. Turdeanu, în *Oameni și cărți de altădată*, București, 1997, p. 14; vezi și P. Cernovodeanu, P. Binder, *Cavalerii apocalipsului. Calamitățile naturale din trecutul României (până la 1800)*, București, 1993, p. 210.

⁵⁹ Cernovodeanu, Binder, *op. cit.*, p. 211.

izvoarele scrise din cea de a doua jumătate a secolului al XV-lea menționează că au fost executate sau că urmau să fie făcute⁶⁰. Se poate presupune că la sfârșitul sec. XV, posibil în diferite etape, s-au efectuat transformări și reparații, unele necesare în urma cutremurului din 1471, ori că de atunci ar putea data o refacere a zidului înconjurător sau zidul cu încăperea aflată sub nivelul solului situată la V de latura sudică a acestuia.

Ipotezele privind evoluția Curții domnești din Târgoviște trebuie să aibă la bază interpretarea cât mai riguroasă a rezultatelor cercetărilor arheologice, corelate cu cercetările de arhitectură. Multe dintre problemele pe care le ridică evoluția clădirilor Curții în secolele XIV–XV vor putea fi rezolvate prin cercetări viitoare.

POINTS DE VUE CONCERNANT L'ÉVOLUTION DE LA COUR PRINCIÈRE DE TÂRGOVIȘTE AUX XIV^e – XVI^e SIÈCLES

RÉSUMÉ

Les amples recherches archéologiques entreprises en 1986 à la cour princière de Târgoviște sous la coordination de N. Constantinescu ont complété et modifié partiellement les connaissances sur l'évolution de cet important ensemble, implanté dans un habitat antérieur. Les principales étapes de construction étaient tracées grâce aux fouilles précédentes (de 1934–1938, 1961–1968, 1976, 1979–1981): à la fin du XIV^e – début du XV^e siècle; au milieu et à la deuxième moitié du XV^e siècle; à la fin du XVI^e siècle; au XVII^e siècle; à la fin du XVII^e – début du XVIII^e siècle; toutes suivies par la décadence après l'abandon de la résidence en 1714. En 1986 on a découvert les restes d'une construction antérieure à celle qui était considérée comme représentant le plus ancien édifice de la cour, ainsi que les traces des différents éléments défensifs: une palissade, des fossés, dont le plus important, du XV^e siècle, avait une largeur dépassant 20 m. On a pu établir la succession des premières étapes de construction, jusqu'à la fin du XVI^e siècle: succédant à un pavage correspondant probablement à une construction en bois, le premier bâtiment résidentiel en pierre et briques (la «maison I»), avec une tour d'entrée vers le sud-ouest; l'ancienne église princière et certaines transformations

⁶⁰ Scrisoarea lui Cărstian pârcaľabul către brașoveni din 17 noiembrie 1476, cerând doi dulgheri cu câte trei ajutoare pentru a ridica o casă la Târgoviște (I. Bogdan, *Documente privitoare la relațiile Țării Românești cu Brașovul și cu Țara Ungurească în secolele XV și XVI, I (1413–1508)*, București, 1905, p. 357–358, CCCXII; Hurmuzaki XV-I, p. 95, CLXVIII) cea a comitelui Ștefan Bathory din 11 noiembrie 1476 care relatează victoria obținută prin reînălțarea în domnie a lui Vlad Țepeș și plecarea spre București, fiind ridicat un castel bun la Târgoviște (*sicque erecto uno bono castello in Thergavscha*) (Hurmuzaki XV-I, p. 95, CLXVII; vezi și Constantinescu, SCIV 15, 1964, 2, p.226), sau cea în care Michel meșterul tunar scria burgmistrului din Sibiu la 1 mai 1494 că va veni la Târgoviște cu voievodul (Vlad Călugăruľ), care voia să facă acolo un castel sau un palat, pe care el trebuia să arate cum să fie (P. Cernovodeanu, Valachica 2, Târgoviște, 1970, p. 235–236). Pornind de la aceste izvoare, Gioglovan (*op. cit.*, p. 117) a presupus datarea casei mari domnești dinspre N în timpul lui Vlad Călugăruľ și a lui Radu cel Mare. Este însă imposibil de crezut că până în ultima parte a sec. XV curtea s-ar fi putut reduce la porțiunile „casei I”.

de la «maison I»; la démolition de la première maison, remplacée par un grand bâtiment; l'aménagement d'un grand fossé, la construction d'une tour de défense résultant de la transformation du clocher de l'ancienne église.

Tenant compte de la grande complexité des fouilles, certains aspects ont été sujet de controverses. Ainsi des détails relatifs aux premières constructions et au sujet du grand fossé, à l'extérieur duquel on a trouvé les traces d'un fossé plus petit, interprété soit comme une particularité d'aménagement, soit comme un fossé antérieur. On peut discuter l'opinion selon laquelle la ville de Târgoviște a été totalement détruite par un incendie au cours d'un raid ottoman qui pouvait accompagner la campagne conduite par le sultan Bayezid I^{er} et que la construction de la première résidence princière a succédé à ce moment-là. C'est une hypothèse qui devrait être confirmée par des découvertes archéologiques plus concluantes et aux repères chronologiques exacts, ainsi que par des attestations dans des sources écrites indubitables d'une telle destruction.

Concernant la chronologie absolue, on doit tenir compte d'une monnaie émise par le prince de Valachie Dan I^{er} (1384–1386) trouvée au-dessus du pavage antérieur à la construction de la première maison. Quant au bâtiment qui l'a remplacée, il peut dater de la première moitié du XV^e siècle; l'amplification de la cour était nécessaire lorsque Târgoviște était devenue la principale résidence princière de la Valachie.

EXPLICATION DES FIGURES

Fig. 1. Târgoviște, l'ancienne cour princière. Le plan d'ensemble de l'emplacement des fouilles archéologiques de 1954–1986 (relevé arch. C. Ionescu, indication de l'emplacement N. Constantinescu).

Fig. 2. Târgoviște, l'ancienne cour princière. Plan des fouilles autour de la première maison et à S et SO de la deuxième maison. Relevé arch. Monica Mărgineanu-Cârstoiu, complété par C. Ionescu et N. Constantinescu.

Fig. 3. Târgoviște, l'ancienne cour princière. Coupe stratigraphique de la paroi S du sondage IX–A/1986, avec le grand fossé de défense (I. Motzoi-Chicideanu, Gh. I. Cantacuzino).

Fig. 4. Târgoviște, l'ancienne cour princière. Coupe stratigraphique de la paroi S du sondage XIII–A/1986 (I. Motzoi-Chicideanu, P. Diaconescu).

Fig. 5. Târgoviște, l'ancienne cour princière. Coupe stratigraphique de la paroi N du sondage XIII–A, c–d/1986 (N. Constantinescu, I. Motzoi-Chicideanu, P. Diaconescu).

Fig. 6. Târgoviște, l'ancienne cour princière. Coupe stratigraphique de la paroi N du sondage XV–A/1986 (Gh. I. Cantacuzino).

Fig. 7. Târgoviște, l'ancienne cour princière. Coupe stratigraphique de la paroi E du sondage XV–A/1986 (Gh. I. Cantacuzino).

Fig. 8. Târgoviște, l'ancienne cour princière. Coupe stratigraphique de la paroi E du sondage XVII–A/1986 (I. Motzoi-Chicideanu, P. Diaconescu).

Fig. 9. Târgoviște, l'ancienne cour princière. Plan de la tour d'entrée au SO de la maison I (Monica Mărgineanu-Cârstoiu).

Fig. 10. Târgoviște, l'ancienne cour princière. Coupe transversale – sondage XI–A/1986, paroi E (Monica Mărgineanu-Cârstoiu).

Fig. 11. Târgoviște, l'ancienne cour princière. Coupe transversale – sondage XIII–A/1986, paroi S et pente d'entrée (Monica Mărgineanu-Cârstoiu).

Fig. 12. Târgoviște, l'ancienne cour princière. Coupe transversale – sondage XIII–A c–d/1986, paroi N (Monica Mărgineanu-Cârstoiu).

Fig. 13. Târgoviște, l'ancienne cour princière. Coupe transversale – sondage XVII–A/1986, paroi E (Monica Mărgineanu-Cârstoiu).

Fig. 14. Târgoviște, l'ancienne cour princière. Coupe transversale – sondage XIX–A/1986, paroi N (Monica Mărgineanu-Cârstoiu).

Fig. 15. Târgoviște, l'ancienne cour princière. 1, 2 S. XIII–A, le pavage en brique et le mur extérieur de l'entrée de cave de la maison I; 3 S. XIII–A, le pavage en brique et le mur extérieur de l'entrée de cave de la maison I, après l'enlèvement du pavage; 4 les traces de la palissade (sondage XVI–B).

Fig. 16. Târgoviște, l'ancienne cour princière. 1 S. XIII–A, e, a–b, c–d: restes du mur Est de l'entrée de cave de la maison I (à droite) et le mur extérieur Est de la maison II (à gauche), vue de Nord; 2 S. XIII–A, c–d, les traces de la réfection du mur Ouest de l'entrée de cave de la maison I, derrière le pilastre démantelé; 3 le mur Est de l'entrée de cave de la maison I détruit par le mur extérieur Est de la maison II (à droite), et le mur Ouest de l'entrée de cave de la maison I (à gauche).

Fig. 17. Târgoviște, l'ancienne cour princière. 1 S. XV–A, les parois N et E; le pavage en grosse pierre, le coin extérieur de la maison I et le coin SO de la maison II; 2 S. XV–A, les parois N et E; le pavage en grosse pierre, le coin extérieur de la maison I et le coin SO de la maison II, après l'enlèvement du pavage; 3 les restes de la tour d'entrée à SO de la maison I.

Fig. 18. Târgoviște, l'ancienne cour princière. 1 S. IX–A, vue d'ensemble du grand fossé de défense; 2 détail avec le petit fossé; 3 S. XVII–A, la fondation de l'ancienne église (à gauche) et la fondation de la maison II (à droite).

AMFORE ȘTAMPILATE RHODIENE LA BECHET, JUD. DOLJ

DOREL BONDOC

La Bechet, jud. Dolj, au fost descoperite accidental fragmente de **amfore rhodiene**, dintre care una a fost restaurată, precum și o **fructieră** geto-dacă. Au fost identificate **ștampile** cu numele eponimilor **Euphrenor** (per. IV, 180/175–146 a.Chr.) și **Agoranax** (per. VI, 108-88/80 a.Chr.), respectiv al producătorului **Midas** (per. V, 146–108 a.Chr.).

La începutul anilor 70, la Bechet, în punctul *ICIL*, au fost făcute săpături industriale în vederea unor lucrări de amenajare a teritoriului. Săpăturile au scos la iveală mai multe fragmente ceramice care au fost recuperate de către reprezentanții muzeului orașenesc din Bechet. Între acestea se află câteva găsite împreună, aparținând unor amfore elenistice care provin din Rhodos¹, și care vor fi prezentate în cele ce urmează.²

I. Amforă fragmentară, actualmente restaurată (fig. 1), aflată la Muzeul Olteniei, Craiova, inv. I 45 998. Amfora are următoarele dimensiuni: în. probabilă 82 cm; diam. max. 34 cm; diam. gură 11,5 cm.

Proveniența rhodiană este confirmată de pasta de culoare roz-pal (roz-albicios), fără ingrediente, acoperită la exterior de o angobă gălbui-deschisă, care este răspândită uniform pe întreg corpul vasului. Nu în ultimul rând pentru originea rhodiană a amforei pledează și caracteristicile formale ale acestui gen de ceramică³. Corpul amforei are forma unui ou, gâtul este zvelt, iar cele două torți au secțiunea rotundă. Buza este ușor șanțuită în interior pentru a suporta mai bine dopul care astupa amfora, iar la exterior este puțin îngroșată având forma unui colac. Cele două torți pornesc de sub buză la o distanță de 3 cm de aceasta, se îndreaptă în sus și oblic, apoi după 6,5 cm se frâng vertical în jos formând un unghi ascuțit; capetele lor inferioare se lipesc de corpul amforei. Pe fiecare dintre umerii celor două torți, se găsește aplicată câte o ștampilă cu litere în relief.

Ștampila de pe toarta dreaptă (fig. 2a) este de formă dreptunghiulară (dimensiuni: 4 x 2 cm), având legenda dispusă pe două rânduri, cu litere înalte de

¹ P. Bălă, M. Arambaș, *Bechetul de-a lungul veacurilor*, București, 1981, p. 91 și 102, fără alte amănunte.

² Pieseile notate cu numerele II și III se află în colecția Muzeului orașenesc din Bechet și mi-au fost accesibile prin bunăvoința domnului Mitre Arambaș. Pentru lectura ștampilelor, am primit sugestii amabile din partea domnului Nicolae Conovici de la Institutul de Arheologie „Vasile Pârvan” din București. Desenele au fost executate în totalitate de Mihaela Pena. Tuturor, sincere mulțumiri.

³ V. Grace, *Hesperia* 32, 1963, p. 3, fig. 1/9; eadem, *Amphoras and the ancient wine trade. Excavations of the Athenian Agora*, Princeton, 1979, fig. 22 și 62.

0,4–0,5 cm. Ștampila conține numele preotului eponim în timpul căruia s-a executat amfora, precum și luna calendaristică.

ἔπι Ε[ὐφρ]άνωρο[ς]
Παν[άμου]

Amfore produse în timpul acestui eponim mai sunt atestate la nordul Dunării, la Cetățeni (Stoienеști) – Cetatea lui Negru-Vodă și la Zimnicea⁴, unde au fost datate înainte de anul 150 a.Chr.⁵.

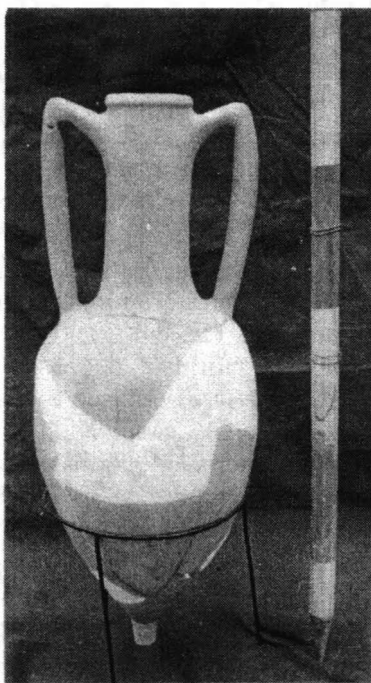


Fig. 1. Bechet. Amforă fragmentară.

Ștampila de pe toarta stângă (fig. 2b) este tot de formă dreptunghiulară, cu legenda dispusă pe un rând. În partea stângă a ștampilei este vizibil un defect de imprimare, care provine probabil de la mișcarea ștanței în momentul ștampilării. Dimensiuni: 4 x 1,8 cm, litere înalte de 0,5 cm. Este redat numele producătorului.

...άτευς

⁴ D. Tudor, *ArhMold* 5, 1967, p. 56, nr. 25 și p. 72, nr. 130, fig. 7/140.

⁵ I. Glodariu, *Relații comerciale ale Daciei cu lumea elenistică și romană*, Cluj, 1974, p. 203, nr. 117/e.

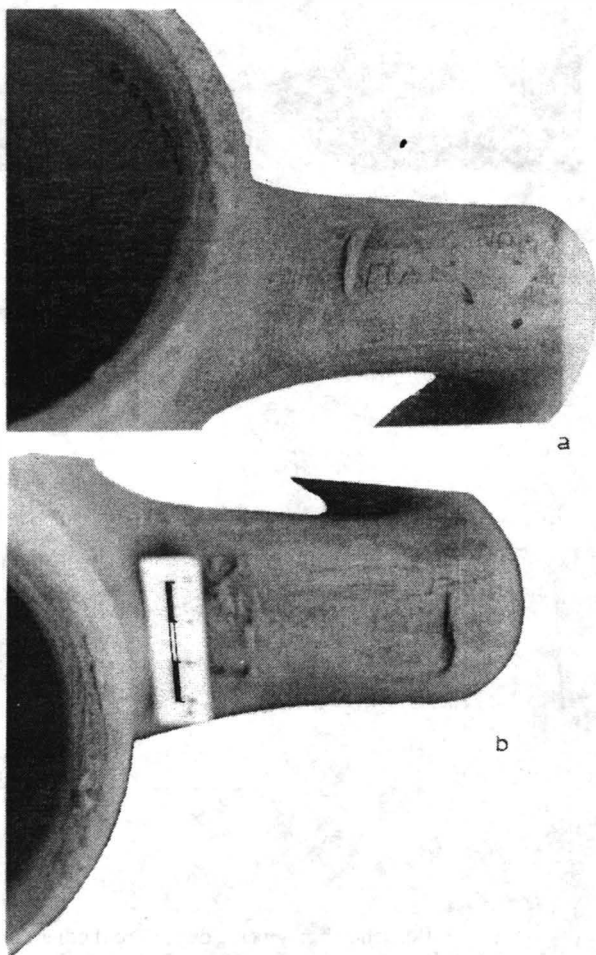


Fig. 2. Bechet. Amforă fragmentară. a ștampila de pe toarta dreaptă;
b ștampila de pe toarta stângă.

Grupul de litere păstrat se pretează la mai multe variante de întregire: *Filokrates*, *Timakrates* ș.a. Ținând cont că literele rămase ocupă aproape jumătate din lungimea ștampilei, am tras concluzia că se impune o variantă mai scurtă:

[Εὐκρ]άτευσ

II. Fragment din gura și toarta unei amfore de factură rhodiană (fig. 3a), aflată în colecția muzeului din Bechet. Este realizată din pastă de bună calitate, de

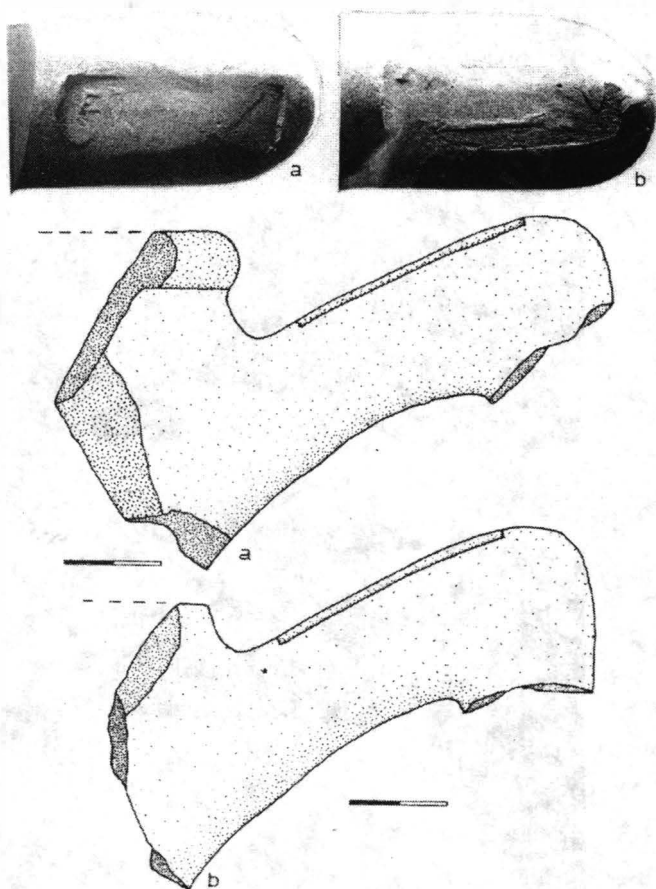


Fig. 3. Bechet. a-b fragmente de amfore rhodiene.

culoare roz-pal, fiind acoperită la exterior de angoba caracteristică amforelor din Rhodos. Buza este teșită în interior și ușor profilată la exterior. Dimensiuni păstrate: diam. gură 11,5 cm, diam. toartă 3,6 cm. Toarta pornește în sus și oblic de sub buză, de la 3 cm distanță de aceasta și după 6,5 cm, brațul său orizontal se frânge brusc în jos. Umărul torții este marcat de o ștampilă de formă dreptunghiulară, cu dimensiunile 4,5 x 1,5 cm. Legenda, ștearsă în cea mai mare parte, este dispusă pe trei rânduri, cu litere în relief și fără simbol; conține numele preotului magistrat și al lunii când a fost confecționată amfora. Literele au o înălțime de 0,4–0,5 cm.

ἑπὶ Ἀγ[ορά]
 να[κτος]
]υ

III. Fragment de toartă (fig. 3b) aparținând unei amfore rhodiene, aflat în prezent în colecția muzeului din Bechet. Caracteristicile tipologice sunt identice cu ale celorlalte două piese prezentate anterior. S-a păstrat doar brațul orizontal al torții pe o lungime de 6,5 cm. Diametrul torții este de cca 3,5 cm. Pe umărul său a fost marcată o ștampilă cu litere în relief, greu lizibilă actualmente. Este de formă dreptunghiulară cu legenda dispusă pe un singur rând, la finalul căreia se mai poate observa un ciorchine de strugure; sub legendă se găsește reliefat un *kerykeion*. Dimensiuni: 5 x 1,5 cm; înălțimea literelor este de 0,5 cm. Ștampila conține numele ceramistului și era probabil destul de uzată în momentul imprimării, judecând după forma neregulată a literelor.

M[ι]δα

Împreună cu amforele rhodiene, reprezentanții muzeului din Bechet au mai recuperat de la fața locului și o fructieră (fig. 4), de factură getică. Inițial fragmentară, cupa se găsește în prezent restaurată la Muzeul Olteniei, inv. I 46 179⁶. Are următoarele dimensiuni: î. 22,5 cm; diam. picior 13,5 cm; diam. gură 51,5 cm. Cupa a fost executată cu mâna din pastă fină de culoare cenușie. Are piciorul în formă de trunchi de con, scurt, gol pe dinăuntru.

*

Pentru o datare mai strânsă a obiectelor descoperite la Bechet prezentate mai sus, indicii importante sunt oferite de ștampilele rhodiene, cu atât mai mult cu cât fructiera nu poate oferi elemente cronologice clare⁷. Răspândite la nordul Dunării pe un areal oarecum restrâns⁸, amforele ștampilate rhodiene prezintă avantajul că pot fi datate în funcție de eponimii indicați de ștampile⁹. Acest lucru este valabil și pentru alte centre de producție¹⁰. Un interes major prezintă amfora întreagă care prezintă asocierea eponim- producător.

Euphranor este primul eponim atestat la Bechet pe ștampila aparținând amforei întregi (piesa nr. I); descoperiri similare au fost datate cronologic în perioada IV a Virginiei Grace¹¹, mai precis între anii 180/175–146 a.Chr.¹².

Agoranax, cel de-al doilea eponim prezent pe o ștampilă de la Bechet (piesa nr. II), este și el cunoscut printre preoții zeului Helios, venerat la Rhodos¹³. Inițial,

⁶ Piesa a fost identificată cu ajutorul domnului A. Năstase, care a participat la recuperarea materialelor în momentul descoperirii lor.

⁷ Vezi totuși I. H. Crișan, *Ceramica daco-getică. Cu specială privire la Transilvania*, București, 1969, p. 131–132.

⁸ Harta descoperirilor la V. Sîrbu, *Pontica* 16, 1983, p. 56, fig. 4.

⁹ Pentru cronologia amforelor rhodiene, vezi V. Grace, M. Savvatanou-Petropoulakou, în *Explorations archéologiques de Delos* 27, 1970, p. 227–382.

¹⁰ Bibliografia la N. Conovici, M. Irimia, *Dacia*, N.S. 35, 1991, p. 171–173.

¹¹ Sunt cunoscute două persoane cu acest nume; în cazul de față avem de-a face cu *Eufuranor* 2, cf. Grace, *Hesperia* 22, 1953, 2, p. 123, nr. 86.

¹² *Ibidem*.

¹³ A. Maiuri, *Annuario della Regia Scuola Archeologica di Atene* 4–5, 1921–1922, p. 223–232 (SEG III, 674).

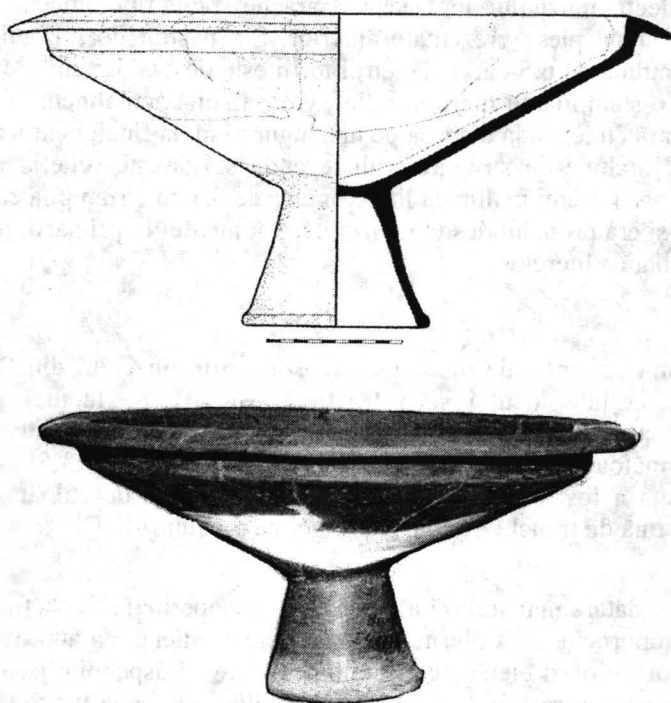


Fig. 4. Bechet. Fructieră geto-dacă.

foșt plasat cronologic în prima jumătate a secolului al II-lea, înainte de anul 180 a.Chr.¹⁴. În lumină cercetărilor mai recente, *Agoranax* aparține perioadei VI (cca. 108–88/80 a.Chr.) și se poate data cu probabilitate în jurul anului 100 a.Chr.¹⁵.

Indicii cronologice oferă și piesa nr. III, a cărei ștampilă conține numele producătorului *Midas*. Pe o amforă din colecția Gaze Cooper, din Nottingham, Anglia, *Midas*, împreună cu alți doi producători, este asociat cu eponimul *Klenostratos*; a fost inclus în perioada V¹⁶, adică între 146 și 108 a.Chr.

Pieseile rhodiene descoperite la Bechet și prezentate în articolul de față ar putea să conducă la concluzii interesante. Existența unui comerț înfloritor între orașele grecești, pe de o parte, și regiunile dunăreano-pontice, pe de altă parte, este deja un fapt incontestabil. Inițial, acest comerț a vizat coloniile grecești din Pontul Euxin, ulterior, din considerente economice, grecii au extins obiectul acestui comerț și la nordul Dunării.

¹⁴ *Ibidem*.

¹⁵ Grace, Savvastianou-Petropoulakou, *op. cit.*, p. 313, E 34.

¹⁶ *Ibidem*, p. 316–317, E 45.

Dacă Bechetul a reprezentat sau nu un punct comercial de desfacere pentru negustorii din Rhodos rămâne de văzut. Amforele rhodiene puteau ajunge la Bechet și prin intermediari, pe Dunăre sau direct prin Peninsula Balcanică. Deocamdată alte descoperiri de această factură pe teritoriul localității nu sunt cunoscute, iar cercetarea pe care am făcut-o personal la fața locului nu a dat rezultate în această direcție.

Cert este faptul că prin aceste descoperiri, Bechetul intră în repertoriul descoperirilor de amfore rhodiene de la nordul Dunării de Jos, ca o localitate necunoscută până acum din acest punct de vedere și ca una dintre cele mai vestice.

RHODIAN STAMPED AMPHORAE AT BECHET, DOLJ COUNTY

ABSTRACT

Fragments of Rhodian stamped amphorae of which one item has been restored, and a geto-dacian cup have been accidentally discovered at Bechet, in the Dolj county, are presented.

The names on the stamps were identified as belonging to the priest *Euphranor* (nr. I; the period IV, 180/175–146 B.C.), and to the priest *Agoranax* (nr. II; per. VI, 108–88/80 B.C.), and to the producer *Midas* (nr. III; per. V, 146–108 B.C.)

CAPTION OF THE FIGURES

Fig. 1. Bechet. Fragmentary amphora.

Fig. 2. Bechet. Fragmentary amphora. a stamp right; b stamp left.

Fig. 3. Bechet. a–b Rhodian amphorae fragments.

Fig. 4. Bechet. Geto-dacian cup.

O REPREZENTARE A CAVALERULUI TRAC DE LA HISTRIA

EMILIAN TELEAGĂ

Relieful descoperit la **Histria** în 1998 și publicat în prezentul articol reprezintă **Cavalerul trac**, un erou călărind spre dreapta în *epifanie*, având ca atribute *patera* și *rhytonul*. El aparține unei grupe de **reliefuli votive** din **sec. II–III p.Chr.** din **Moesia Inferior**, în care eroul are ca atribut un rhyton în formă de *keras*.

În campania din 1998 de la Histria, sector Zona Sacră, a fost descoperit un relief votiv în dărâmătura din partea de SE a insulei romane din sec. VI p.Chr. Acest relief (fig. 1), cu o reprezentare interesantă a Cavalerului trac, se află în depozitul șantierului Histria, unde se identifică prin sigla His. '98 T, nr. 21.

Bloc de marmură dreptunghiular, cu partea superioară în formă de fronton cu o creastă mediană înaltă de 1,2 cm. Partea posterioară este rotunjită și prelucrată grosier; fețele laterale și cea inferioară șlefuite. Înălțimea 44,8 cm, lățimea în partea superioară 28 cm, lățimea în partea inferioară 29,3 cm; grosime maximă: 15,4 cm.

Câmpul decorativ principal este dreptunghiular, are adâncimea maximă de 2,7 cm și este mărginit în partea superioară de o bordură lată de 2,6 cm cu un șir de ove, iar în partea inferioară de o bordură lată de 1,6–1,8 cm. În partea inferioară a chenarului, lateral stânga, orificiu dreptunghiular de 2,2 x 1,7 cm.

Colțul superior și cel inferior din stânga sparte. Colțul inferior drept lipsește, în spărtură are un orificiu adânc de 1,5 cm, aproximativ dreptunghiular, de 1,8 x 1,7 cm, cu urme de metal, probabil o gaură de reparare. Decorul de pe fronton, șirul de ove din partea superioară a câmpului decorativ, capul și coama calului, capul, mâna și piciorul drept ale eroului călare, capul, bustul și brațul stâng ale personajului feminin sunt puternic corodate. Partea anterioară a frunții calului este spartă.

Fronton: în centru, probabil un ciorchine de strugure, de la care coboară oblic lateral corzi de viță de vie (fig. 2a).

Eroul călare în profil spre dreapta, are păr scurt, *chiton* strâns cu o cingătoare dublă, *chlamis* fluturând pe spate, în formă de șase cute (cea inferioară mai lată) și drapată peste piept. În mâna dreaptă, îndoită lateral cu antebrațul orizontal, ține o pateră, iar în mâna stângă, ridicată în față cu palma întinsă, un *rhyton* în formă de *keras*¹ (fig. 2b). Calul merge spre dreapta, piciorul drept anterior îndoit și ridicat deasupra altarului din fața sa, coada cu striuri oblice creând impresia de răsucire. Pe gât curea transversală perlată, iar cioltarul (*Satteldecke*) este prins sub coadă printr-o curea.

Sub cal, câine în salt spre dreapta.

În fața calului, altar paralelipipedic, cu marginile superioară și inferioară profilate, redat în perspectivă. Pe altar o flacără.

¹ Pentru o discuție referitoare la *rhyton*, vas cu orificiu de umplere și gaură de scurgere la celălalt capăt, și *keras*, corn cu un singur orificiu, de umplere, vezi K. Tuchelt, *Istanbuler Forschungen* 22, 1962, p. 114–119; idem, *EAA* 6, s. v. *Rhyton*, p. 675–683.



Fig. 1. Histria. Relief votiv reprezentând Cavalerul trac.

În dreapta altarului, personaj feminin stând în picioare, în profil spre stânga, păr lung pe spate, *chiton* lung strâns la mijloc, drapat, mâna stângă îndoită lateral cu palma în sus ține un obiect mic. Mâna dreaptă întinsă în față, cu palma semideschisă în jos.

La dreapta personajului feminin copac cu frunzișul coroanei sugerat prin cinci șiruri de găuri orizontale adânci și prin linii verticale superficiale între găuri. Șarpele se încolăcește în jurul trunchiului copacului, iar capul este îndreptat oblic în sus spre stânga, la nivelul rhytonului eroului.

Artistul a încercat să creeze impresia de adâncime a imaginii prin perspectivă falsă: astfel, personajul feminin din spatele altarului este vizibil începând cu marginea superioară a acestuia, iar copacul din spatele personajului feminin se vede începând cu capul acestuia.

Din punct de vedere iconografic, relieful reprezintă o ilustrație a eroului pe cal mergând sau stând liniștit spre dreapta cu patera în mâna dreaptă coborâtă, în

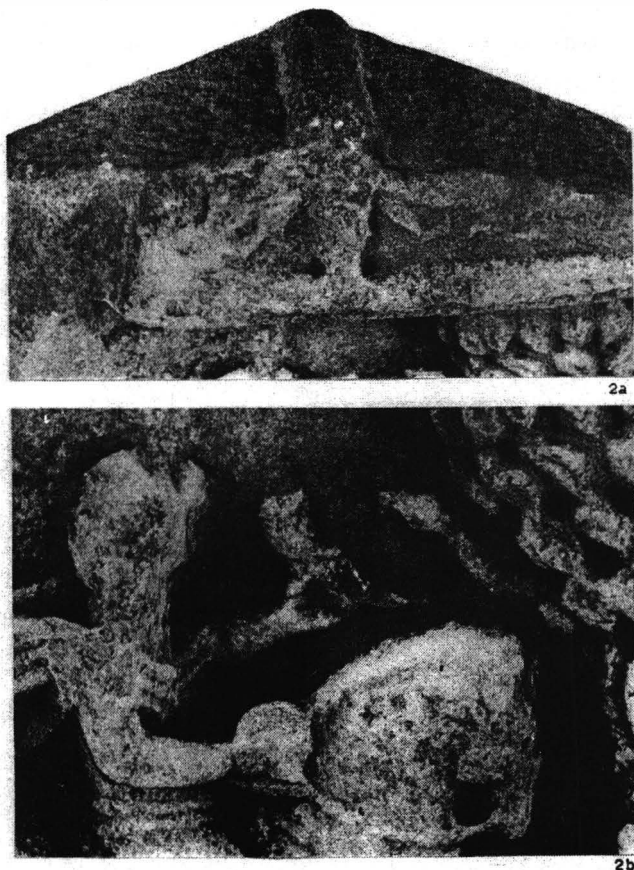


Fig. 2. Histria. Detalii ale reliefului votiv: a fronton; b atributele eroului.

fața unui altar și a unui pom cu șarpe². Eroul este reprezentat „în epifanie”, iar personajul feminin situat la dreapta altarului este probabil o adorantă; un indiciu în acest sens este și redarea magnifiată a eroului față de aceasta, pe când eroina are de obicei aceeași mărime cu cea a eroului³.

Elementul iconografic care individualizează relieful recent descoperit la Histria este prezența rhytonului în mâna stângă a eroului, ca un al doilea atribut pe lângă patera din mâna dreaptă.

Eroul călare cu rhyton în mână, însă fără un al doilea atribut, este întâlnit numai în reprezentări de epocă romană provenind din Moesia Inferior:

² Tipul A după G. I. Kazarow, *DissPan* 2, 14, 1938,

³ E. Pfuhl, H. Möbius, *Die ostgriechischen Grabreliefs* II, 1979, p. 312; LIMC, s.v. *Heros equitans*, p. 1065, 1069–1070.

1. Dăeni, jud. Tulcea. Ediculă, fragm. Călăreț spre dreapta, rhyton în mâna dreaptă; în fața sa copac cu șarpe. Sfârșitul sec. II p.Chr.⁴
2. Pilastru provenind din Dobrogea. Călăreț spre stânga, rhyton în mâna dreaptă; în fața sa copac cu șarpe. Sec. II p.Chr.⁵
3. Independența, jud. Constanța. Placă de calcar. Călăreț spre dreapta, rhyton în mâna dreaptă; în fața sa crater pe o masă mică. Sec. II–III p.Chr.⁶
4. Odessos – Varna. Placă de marmură fragm. Călăreț spre dreapta, rhyton în mâna dreaptă; în fața sa altar și copac cu șarpe. Sec. II p. Chr.⁷
5. Galata, jud. Varna. Placă de marmură fragm. Călăreț spre dreapta, rhyton în mâna dreaptă. Sfârșitul sec. II p.Chr.⁸
6. Tuzla, jud. Constanța. Statuetă de marmură fragm. Călăreț spre dreapta, rhyton în mâna dreaptă. Sec. II p.Chr.⁹
7. Draganoveț, jud. Razgrad. Statuetă de marmură fragm. Călăreț spre dreapta, rhyton în mâna dreaptă. Sec. III p.Chr.¹⁰

În nici unul dintre aceste cazuri, identitatea eroului nu este relevantă de vreo inscripție.

În reprezentările discutate mai sus, cu excepția numărului 2, eroul este redat călărind liniștit spre dreapta, cu rhyton în mâna dreaptă, așadar în mâna din primul plan, în care ține de obicei patera, căreia rhyton-ul i se substituie. Doar pe reliefurile de pe pilastru provenind din Dobrogea, cavalerul, mergând spre stânga, are rhyton-ul în mâna dreaptă, din planul al doilea al reprezentării, întocmai ca pe reliefurile noastre, însă nu are nici un atribut în mâna stângă.

Din punct de vedere iconografic, se poate observa un mod asemănător de redare a celui de-al doilea atribut al Cavalerului trac în cazul lirei lui Apollo. Ea este cunoscută ca atribut al eroului doar pe reliefuri din Thracia, unde este atestată și legătura de cult între cele două divinități în sanctuare¹¹. Călărețul spre dreapta ține patera în mâna dreaptă aplecată, iar lira în mâna stângă¹².

Decorul de pe fronton reprezintă probabil un ciorchine de strugure de la care pornesc oblic lateral corzi de viță de vie, așa cum este decorat frontonul reliefului deja amintit de la Dăieni, jud. Tulcea¹³. În reprezentările eroului călare pe care le

⁴ CCET 4, cat. 51; LIMC, s. v. *Heros equitans*, cat. 260.

⁵ Gabriella Bordenache, *Sculture greche e romane del Museo Nazionale di Antichità di Bucarest I. Statue e rilievi di culto, elementi architettonici e decorativi*, București, 1969, p. 106–107, cat. 230, pl. 97; CCET 4, cat. 121.

⁶ CCET 4, cat. 56.

⁷ CCET 1, cat. 100; LIMC, s.v. *Heros equitans*, cat. 261.

⁸ CCET 1, cat. 36.

⁹ CCET 4, cat. 116.

¹⁰ CCET 2, 2, cat. 452.

¹¹ LIMC, s.v. *Heros equitans*, p. 1074–1075.

¹² CCET 2, 1, cat. 337; CCET 2, 2, cat. 443, 602.

¹³ CCET 4, cat. 51; LIMC, s. v. *Heros equitans*, cat. 260.

cunosc, ciorchinele de strugure mai este întâlnit doar pe frontonul unui relief de la Histria¹⁴. Un element iconografic înrudit, și anume un *kantharos* central din care se desfășoară lateral corzi de iederă, este redat pe frontonul unei edicule de la sfârșitul sec. II – începutul sec. III p.Chr. din tezaurul de sculpturi de la Tomis. În câmpul decorativ principal, Dionysos este reprezentat magnificat, având la stânga un satir și pe Priapos, iar la dreapta un alt satir și eroul călare în fața unui altar și copacul cu șarpe¹⁵.

Însă, de obicei, pe frontoanelle reliefurilor cu reprezentarea eroului călare sunt prezente alte elemente decorative ca, de exemplu, patera cu șerpi¹⁶, o rozetă¹⁷ sau cununa¹⁸.

Motivul ciorchinilor de strugure cu corzi de viță de vie sau de iederă este întâlnit ca element decorativ pe marginile stelelor funerare din Moesia Inferior odată cu începutul sec. II p.Chr.¹⁹, inclusiv pe cele în care este redat eroul călare²⁰.

Așadar, prezența acestui motiv pe relieful descoperit la Histria se explică prin apartenența sa la un grup de monumente moesiene. El poate avea fie un rol pur decorativ, fie reprezintă expresia unei contaminări locale a reprezentării eroului călare cu elemente aparținând sferei iconografice dionysiace. În sensul din urmă ar putea fi interpretată prezența a două elemente iconografice pe reliefurile de la Histria și de la Dăeni: ciorchine de strugure cu corzi de viță de vie pe fronton și rhytonul ca atribut al eroului. Aceeași semnificație se poate invoca și în cazul reliefului de la Independența, unde pe masa din fața călărețului cu rhyton în mâna dreaptă este un crater²¹.

Astfel, prin extensie, toate reliefurile în care eroul călare are ca atribut un rhyton ar putea fi considerate o expresie a legăturii de cult dintre eroul călare și Dionysos.

Într-adevăr, aceasta este clar atestată, pe lângă *aedicula* deja menționată din tezaurul de sculpturi de la Tomis, prin asocierea celor două divinități pe alte reliefuri din zona vest pontică, la Tomis²², Callatis²³ și Opaneț²⁴. Asocierea culturală a Cavalerului trac cu Dionysos ar putea rezulta și din prezența lor pe două fețe separate ale altarului de la Caraorman²⁵ și a fost presupusă și pentru un relief de la Topalu²⁶. Pe relieful de la Melnik, în zona cursului inferior al Strymonului,

¹⁴ CCET 4, cat. 72.

¹⁵ CCET 4, cat. 33; LIMC, s. v. *Heros equitans*, cat. 374.

¹⁶ LIMC, s. v. *Heros equitans*, cat. 356.

¹⁷ Pfuhl–Möbius, cat. 1358; LIMC, s. v. *Heros equitans*, cat. 337 bis.

¹⁸ CCET 4, cat. 107.

¹⁹ Maria Alexandrescu Vianu, Dacia, N.S. 29, 1985, p. 71.

²⁰ De exemplu, CCET 4, cat. 1 – 3.

²¹ CCET 4, cat. 56.

²² CCET 4, cat. 34.

²³ *Ibidem*, cat. 92.

²⁴ CCET 2, 1, cat. 192.

²⁵ G. I. Kazarow, DissPan 2, 14, 1938, cat. 505.

²⁶ CCET 4, cat. 115.

zeul este reprezentat în postură de erou călare, iar în câmp este prezent un silen și ramura de viță cu ciorchini²⁷.

Această interpretare a reliefului de la Histria și a întregii serii de reliefuri a eroului călare cu rhyton este însă ipotetică întrucât pe nici unul dintre reliefurile în care Cavalerul trac este asociat cu Dionysos cele două divinități nu au rhytonul ca atribut. Mai mult, în iconografia lui Dionysos din epoca elenistică târzie și romană timpurie, inclusiv din zona vest-pontică, zeul nu are rhytonul ca atribut. Așa cum am arătat mai sus, prezența motivului ciorchinelui de strugure cu corzi de viță de vie poate avea și o explicație pur decorativă.

Este dificilă stabilirea unei posibile legături între eroul călare cu rhyton și Theos Megas, asimilat în epoca romană cu Darzalas, redat cu barbă, *chlamis* și *cornucopia*, uneori și călare, pe monede din sec. III a.Chr. de la Odessos²⁸, și pe monede din secolul II p.Chr. de la Tomis²⁹ și Histria³⁰. Acest tip iconografic se întâlnește și pe reliefurile din a doua jumătate a sec. II p.Chr. de la Ezerovo, la vest de Varna,³¹ și pe altul mai la vest, între Kaspîcan și Mogila, în zona Șumen, din prima jumătate a sec. III p.Chr.³²

Pe două din cele trei reliefuri de la Razgrad, este redat un erou călare cu rhyton—keras în mâna dreaptă aplecată în față, pe unul personajul feminin din fața sa ținând de asemenea un keras³³. Indiferent dacă reliefurile de aici sunt considerate la începutul seriei de Cavaleri danubieni³⁴ sau sunt puse în legătură cu Cavalerul trac³⁵, datarea timpurie a acestei serii, ea însăși controversată și greu de decriptat din punct de vedere iconografic³⁶, ar putea oferi un indiciu pentru un mod local de a concepe eroul călare, independent de cel întâlnit la Odessos, influenței căruia i se poate datora reprezentarea eroului călare cu rhyton—keras în grupul de reliefuri amintit mai sus.

Imaginea călărețului, inclusiv cu patera în mâna dreaptă, apare timpuriu în toreutica tracă, însă reliefurile votive și funerare cu reprezentarea acestei divinități proteice capătă un caracter de masă în sec. II p. Chr. Eroul cu rhyton—keras este unul dintre numeroșii eroi locali adorați în Thracia, în sanctuare, uneori alături de divinități olimpice și influențate de acestea³⁷. El este atestat deocamdată în NE Thraciei, în secolul II p. Chr. și nu i se poate încă stabili o identitate pe baze epigrafice.

²⁷ LIMC, s. v. *Heros equitans*, p. 1075, cat. 577; IGB IV, nr. 2319.

²⁸ Pick-Regling, nr. 2200–2208.

²⁹ Pick-Regling, nr. 2659.

³⁰ Pick, nr. 485, 490.

³¹ CCET I, cat. 25.

³² CCET 2, I, cat. 379.

³³ CMRED 2, p. 147–153, pl. 13–14.

³⁴ *Ibidem*.

³⁵ E. Will, *Le relief culturel gréco-romain. Contribution à l'histoire de l'art de l'Empire romain*, Paris, 1955, p. 90–92; M. Oppermann, în *Hommages à M. J. Vermaseren* II, Leiden, 1978, p. 913.

³⁶ Ivana Popović, în LIMC, s.v. *Heros equitans*, p. 1078–1081.

³⁷ Maria Alexandrescu Vianu, SCIVA 31, 1980, 3, p. 355–363; M. Oppermann, în LIMC, s. v. *Heros equitans*, p. 1073–1077.

EINE DARSTELLUNG DES THRAKISCHEN REITERS VON HISTRIA

ZUSAMMENFASSUNG

Der Verfasser veröffentlicht ein 1998 in Histria entdecktes Weihrelief, das einen reitenden Heros nach rechts, eine Patera in der rechten und ein kerasförmiges Rhyton in der linken Hand haltend, darstellt; vor dem Reiter ein Altar, ein Baum mit einer Schlange und eine weibliche Gestalt, vermutlich eine Adorantin (Abb. 1, 2b). Auf dem Giebel wird wahrscheinlich eine Weintraube dargestellt (Abb. 2a).

Das Relief von Histria gehört zu einer niedermösischen Denkmälergruppe aus dem 2.–3. Jh., wo der "epiphanisch" dargestellte reitende Heros das Rhyton als Attribut aufweist (Anm. 4–10). Seine Identität ist epigraphisch nicht belegt.

Das Rhyton und die Weintraube würden auf einen dionysischen Nebeneinfluß hinweisen, jedoch läßt sich das Motiv auf dem Giebel durch die Zugehörigkeit des Reliefs zu einer mösischen Denkmälergruppe mit einer bloß dekorativen Rolle erklären (Anm. 19–20). Die Kultverbindung zwischen Dionysos und dem reitenden Heros ist zwar in der westpontischen Zone belegt (Anm. 22–27), jedoch tritt das Rhyton kaum als Attribut auf diesen Reliefs und in der dionysischen Ikonographie der späthellenistischen und frühromischen Zeit überhaupt auf.

Die Darstellung des Thrakischen Reiters mit einem Rhyton in der Form eines Keras läßt sich durch eine lokale, auch durch zwei Reliefs von Razgrad (Anm. 33) belegte Konzipierung des reitenden Heros erklären, wobei dieser zu den zahlreichen in Thrakien gepflegten lokalen Heroen gehört (Anm. 37)

ABBILDUNGSVERZEICHNISS

Abb. 1. In Histria entdecktes Weihrelief des Thrakischen Reiters.

Abb. 2. Details: a Giebel; b Attribute des Heros.

Articolul cuprinde patru noi propuneri de lectură a unor inscripții de la **Ulpia Traiana Sarmizegetusa** (1, 2), **Apulum** (3) și **Porolissum** (4) grație cărora cunoaștem: 1 – numele complet al unui dedicant către Mithras (IDR III₂, 292) – *T(itus) Ereni(us) Ia[nuarius]*; 2 – numele (*Potentius*) și funcția (*nummularius*) unui închinător al **Diane**i (IDR III₃, 65); 3 – un cognomen – *Farnax* și divinitatea căreia îi închină altarul (*Attis*), ambele diferite de cele propuse de editorii epigrafei (ActaMN 35, 1998,1); 4 – numele complet *M(arcus) Abidas Hutri* al unui personaj dintr-o epigrafă votivă; 5 – două ștampile de *mortaria* de la **Barboși-Galați** – *Ζῶτακου* și *Cassa(tus?)* – neatestate până acum în provinciile romane dunărene.

1. În anul 1881 a fost descoperit în *mithraeum*-ul de la Ulpia Traiana Sarmizegetusa¹ un fragment din jumătatea inferioară a unui relief votiv mithriac care are ilustrat pe suprafața sa părți din scena tauroctoniei (corpul unui dadophor, mai puțin capul, piciorul drept al lui Mithras tauroctonul, un picior al taurului, coada șarpelui) și o parte dintr-o inscripție. Lectura dată epigrafei la editare a fost reluată fără modificări în numeroase lucrări (fig. 1/1).

Prima literă *T* cu o presupusă ligatură, considerată inutilă², este urmată de un „*E* lunar”, de formă grecească și litera *P* apropiat ca formă de „rho” succedat de alt *E* cu aceeași formă semicirculară și de alte patru litere care, după ductul lor, pot aparține la fel de bine alfabetului grecesc sau latin. O grafie în care devine problematică până și încadrarea între inscripțiile grecești sau latine. Opțiunea pentru caracterul grec al epigrafei a fost predominantă, dar la lectura *TEPENTIA* cu întregirile de rigoare pentru masculin *Terentia[nus, -os?]*³ era amintită și posibilitatea ca însemnarea să fie latină.

Cum poate fi ușor observată separarea lui *T* de șirul celorlalte litere, am considerat că *T* este abrevierea pentru *praenomen*-ul *T(itus)* – *T(ίτος)*, iar în continuare *nomen*-ul *EPENI* căci a șasea literă este *I* și nu *T* – *Ἐπέν[ν]ι[ος]*.

Ultimele două litere păstrate formează prima silabă a cognomenului *Ἰα[νοῦάριος]*. Însemnarea de pe suprafața jumătății pierdute, în afară de continuarea amintitului *cognomen* mai cuprindea probabil obișnuitele *εὐχὴν ἀνέθηκεν* (*votum posuit*) sau *εὐχαριστήριον* – *donum (dedit)*.

Dacă în partea superioară a reliefului a fost însemnarea *I(nvicto) D(eo) M(ithrae) pro salute*, completarea textului existent ar fi *T(iti) Ereni Ia[nuarii]*. Varianta latină a aceluiași *tria nomina* este la fel de verosimilă.

* *Classica et orientalia* I, SCIVA 27, 1976, 2, p. 399–404; II, 30, 1979, 1, p. 127–140; III, 34, 1983, 2, p. 151–162; IV, 37, 1986, 1, p. 76–88.

¹ IDR III₂, 292 (= CIL, III, 7928; CIMRM, II, 2064).

² IDR III₂, p. 254.

³ I. I. Russu, StComSibiu 12, 1965, p. 55–56.



1



2



3



4

Fig. 1. 1 relief mithriac fragmentar; 2 altar închinat Diane; 3 altar dedicat lui Jupiter; 4 altarul dedicat, probabil, lui Attis; 1-2 Ulpia Traiana Sarmizegetusa; 3 Porolissum; 4 Apulum.

*Nomen-ul Herennios, Herennius este bine atestat atât în Italia cât și în cele mai multe provincii ale Imperiului o întinsă perioadă*⁴. În numeroasele inscripții,

⁴ Münzer, în RE VIII₁₅, Stuttgart, 1912, s.v. *Herennius*, col. 663-666; W. Schulze, *Zur Geschichte lateinischer Eigennamen*, Berlin, 1933, p. 111; A. Kerényi, *DissPann I*, 9, Budapesta, 1941, p. 71.

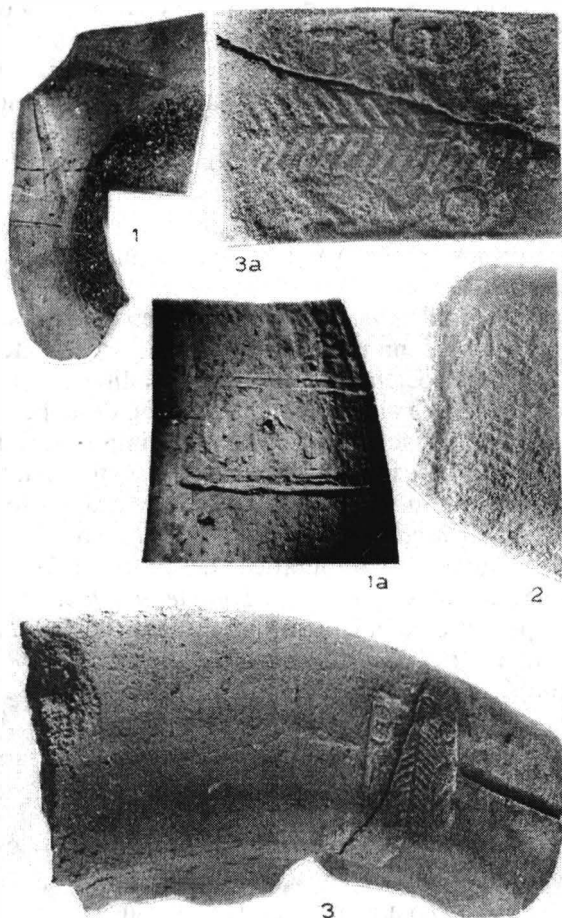


Fig. 2. Barboși-Galați. Fragmente de mortaria cu ștampile.

ortografierea numelui cunoaște, în afara formei corecte⁵, precumpănitoare și variantele *Herenius*⁶, *Erennius*⁷ și *Erenius*⁸. Exemplificările pot fi la fel de numeroase pentru epigrafele grecești.

⁵ CIL II, 4739 – *Herennius Epictetus*; 11 139 – *Herennius Nigrianus*; 12 339 – *T. Herennius Niger*; CIL VI, 35 526 – *L. Herennius L. f. Ianuarius*; CIL VIII, 376 – *T. Herennius Q. f. etc.*; G. Alföldy, *Die Personennamen in der römischen Provinz Dalmatien*, Heidelberg, 1969, p. 89.

⁶ CIL VI₆, 191 – *Sex. Herennius Pamphilus*; 29 783 – *M. Herenius A. f.*; 32 563 – *T. Herenius Datus*. CIL VIII, 2554 – *Herenius Rogatus*; 3586 – *Herenia Accepta*; 4428 – *Herenia Apollonia*; *Heremia Hermiona* etc.

⁷ CIL III, 2347 – *Erennius Apeltus*. CIL VI₆, 13 068 – *Erennius Severus*; 35 440 – *Erennius Heliodorus* etc.

Între personajele mai apropiate de spațiul getic care alături de gentiliciiul *Herennius* și praenomen-ul *Titus* poate fi citat un *praefectus* al cohortei *II Lucensium* din Moesia Inferioară⁹. Între personalitățile provinciei Dacia cu nomen-ul *Herennius* de menționat: M. Herenius Faustus¹⁰, Herennius Gemellinus¹¹, L. Herennius Saturninus¹².

Dar T. Herennius Ianuarius a fost, foarte probabil, libert al unui T. Herennius..., prenume și nomen cunoscut la câțiva comandanți militari, după cum s-ar fi putut număra și printre aceștia, atestați mai ales după Claudius¹³. Un C. Here[n]nius Ermes de la Apulum închină un monument unuia dintre dadophorii mithraici¹⁴.

Cât despre cognomen-ul *Ianuarius*, el a cunoscut de asemenea o însemnată răspândire în întreg imperiul¹⁵, nu mai puțin în Dacia, unde poate fi întâlnit atât la categoriile sociale înalte ale societății romane, cât și la libeți¹⁶ și sclavi.

2. Textul inscripției de pe altarul închinat Dianei, descoperit în anul 1841, în ruinele Ulpiei Traiana Sarmizegetusa, a cunoscut în timp lecturi diferite, înainte și după includerea în *Corpus* de către Th. Mommsen¹⁷. A fost publicată în IDR III₂, 198a, cu mențiunea unei origini mai probabile de la Micia, cu fotografie, nu și cu desen, și lectură parțială „*Dianae Sanctae Potent...*” și republicată în IDR III₃, 65 cu mențiunea lecturilor anterioare, fotografie și desen (fig. 1/2).

În primele două rânduri se poate citi: *Dianae/Sanctae*. Problemele încep cu însemnările din r. 3 pentru care au fost propuse lecturile: *POTENS...*; *PIOTE...*; *POTENTI* și cele din r. 4: *NV.../Marcus, Magnus* etc. În IDR III₃ principalele lecturi complete sunt: *Classica et orientalia* (V) *Dianae sanctae Publius Ofentinus Varinus* – *votum posuit*; *Dianae sanctae potentis(simae?) Magnus...v(otum) S(olvit)* și în final cea a editorilor noului *Corpus*¹⁸: *Dianae/Sanctae/potenti-(?) / nus(?) VAM(?) v(otum) s(olvit)*.

Însemnări anterioare în câmpul inscripției fac mai dificilă lectura în r. 3 și r. 4, de exemplu după literele *P*, *O* și *T*, dar pot fi separate literele epigrafei.

Considerăm că în r. 3 nu este consemnat un al doilea epitet al zeiței, alături de *Sancta* cel de *Potentissima*, care ar fi de altfel la prima și unica atestare în textul epigrafelor închinat Dianei¹⁹, ci un antroponim respectiv cognomenul *Potentius*

⁸ CIL III, 2348 – *Quintus Erenius Papirius*; 3596 – *Erenia Mar...*; CIL VIII, 6216 – *Erenia Estricata*; 9801 – *Erenius Silvanus*.

⁹ CIL III₂, 12 339.

¹⁰ I. Piso, *Fasti Provinciae Daciae I, Die Senatorische Amtsträger*, Bonn, 1993, p. 214–217.

¹¹ *Ibidem*, p. 92 și n. 43.

¹² *Ibidem*, p. 11, n. 8 și p. 17.

¹³ IDR III₄, 327, p. 263.

¹⁴ CIL III, 984.

¹⁵ Cf. Alföldy, în *L'onomastique latine*, Paris, 1976, p. 257 și p. 497, indicele înregistrează 27 atestări în Noricum.

¹⁶ D. Tudor, *Istoria sclavajului în Dacia romană*, București, 1957, p. 71 și 190; I. Kajanto, *The Latin Cognomina*, Roma, 1982, p. 61.

¹⁷ CIL III, 1418.

¹⁸ IDR III₃, p. 80–81.

¹⁹ M. Bărbulescu, *Dacia*, N.S. 16, 1972, p. 207.

eventual *Potentinus*²⁰. În r. 4 pot fi observate: litera *N* urmată de *V* în ligatură cu *M* și apoi încă un *M*. Cele patru litere *NVMM* constituie însemnarea abreviată prin care cunoaștem funcția de *nummularius* care a deținut-o *Potentius*, funcție îndeplinită cu predilecție de sclavi și liberi²¹. Prin această lectură cunoaștem numele unui *nummularius*, cel care avea misiunea de a examina calitatea metalelor prețioase și de a verifica monedele pentru a descoperi falsurile²². Alături de *Ianuarius libert*²³, cunoscut tot dintr-o dedicație către *Diana* din capitala Daciei, aflăm prin noua lectură că aceeași funcție o exercita și *Potentius*.

3. În grupul monumentelor care în anul 1986 au fost recuperate, alături de alte materiale arheologice, din albia Mureșului se află și un altar (fig. 1/4, a cărui epigrafă a fost citită astfel de editori: *Farna/c[?]an(e)s Ga[li]Mart[i]/d(ono) d(edit) [d(edicavitque)]*²⁴).

Pe fotografia clară a monumentului se disting alături de literele textului amintit numeroase alte însemnări. Sunt litere izolate sau grupuri de litere din alfabetul semite și grecești dintr-o inscripție care fusese gravată anterior și altele care datează foarte probabil dintr-o perioadă ulterioară executării epigrafei cercetate. Buciardarea n-a putut elimina literele săpate mai adânc. Această situație poate fi constatată pe aproape întreg câmpul inscripției. Urmele sunt mai pronunțate la jumătatea stângă a altarului și în r. 3 care a constituit pentru editori „una din cheile pentru înțelegerea textului”²⁵.

În r. 1 după *FARNA* ar mai fi loc pentru o literă. Adăugând litera *X*, antroponimul rezultat, *Farnax*, este un cognomen cunoscut în Dacia pe două monumente epigrafice de la *Apulum*²⁶ și *Potaissa*²⁷. În r. 2, pe direcția celei de-a doua haste a primului *A*, câmpul inscripției este afectat de o șanțuire oblică ce coboară până la cel de al doilea *D* din r. 4. În această situație lecturile *CAES* sau *CANES*, cu *AN* în ligatură, au același grad de probabilitate.

Lectura *CAES* ar putea indica partea finală a transliterării în latină a antroponimului iranian Φαρνάκης. Acest nume, larg răspândit în spațiul microasiatic și în zonele de expansiune și iradiere a civilizației din Asia Mică²⁸, este cunoscut în inscripțiile latine prin transliterările *Farnaces*²⁹, *Parnaces*³⁰,

²⁰ Observația că unele *nomina* de liberi derivă de la numele unor *oppida* aparține încă lui Varro l.1.8, 83, cf. Schulze, *op. cit.*, p. 525 unde menționează și *Potentini* de la orașul *Potentia*; Kajanto, *op. cit.*, p. 247.

²¹ R. Herzog, în RE XVII₂, Stuttgart, 1937, s.v. *Nummularius*, col. 1451–1452.

²² *Ibidem*, col. 1415.

²³ CIL III, 7903 (= IDR III₂, 196; Tudor, *op. cit.*, SE, 40).

²⁴ V. Moga, I. Piso, M. Drimbărean, ActaMN 35, 1998, 1, p. 111–113.

²⁵ *Ibidem*, p. 113.

²⁶ CIL III, 986.

²⁷ CIL III, 7688; M. Bărbulescu, *Potaissa. Studiu monografic*, Turda, 1994, p. 54 și 56.

²⁸ L. Robert, *Noms indigènes dans l'Asie Mineure gréco-romaine*, Paris, 1963, p. 346–347, n. 2; L. Zgusta, *Die Personennamen griechischer Städte der nördlichen Schwarzmeerküste*, Praga, 1955, p. 157–160.

²⁹ CIL X, 4154, 66 15 I, 6624.

³⁰ CIL X, 4266.

*Pharnaces*³¹ și este întâlnit și într-o inscripție bilingvă³² etc. Așadar n-ar putea fi total exclusă o transliterare latină *FARNACAES* în care doar *A* ar fi în plus față de ortografierea în amintitele inscripții. Nu poate fi total exclusă nici *Cae[s(aris) n(ostris)] s(ervus)*. O bară orizontală vizibilă la baza lui *A* ar putea indica o legătură *AL*, astfel că lectura *GAL* este mai verosimilă decât *GA[II]*. O asociere *Caes Gal* poate eventual dezvălui locul de origine al dedicantului *Caesarea – Galatia*³³.

Dacă admitem însă ligatura *AN*, *CANES*, șirul întregirilor ar putea lua altă direcție: *CANES* abrevierea pentru *cane(phoro)s*³⁴ iar *GAL* pentru *Gal(lus)*³⁵, funcții deosebite în desfășurarea ritualurilor prilejuite de marele sacrificii *taurobolium* și *criobolium* în cultul divinităților *Magna Mater* și *Attis*.

În spațiul de început al r. 3 pot fi observate numeroase însemnări, mai puțin litera *M*, care ar permite lectura propusă de editorii inscripției.

Litera *A* are o formă normală, adeseori întâlnită în inscripțiile din secolul al III-lea p.Chr. Primul *T* are jumătatea hastei inferioare puțin deviată spre stânga, pentru că scribul a utilizat un segment dintr-o literă a inscripției care fusese gravată anterior pe altar. Se poate observa de asemenea că bara orizontală a lui *T* nu are nici o legătură cu forma semicirculară care ar fi o parte din litera *R*. Ea este în fapt o literă din alfabetul palmyrian (*iodh*) din inscripția incomplet răzuită. Dealtfel, ceea ce editorii considerau jumătatea inferioară a presupusului *R* este un arc de cerc care continuă până la marginea câmpului inscripției și după ce-l de al doilea *T*.

Propunem pentru întregul text al inscripției următoarea lectură: *Farna[x] / cane(phoro)s gal[lusque] Att[i] / d(ono) d(edit) [d(edicavitque)]*. Lectura în r. 2 poate avea și o variantă din cele propuse.

Aceasta este prima epigrafă din Dacia dedicată lui *Attis*, în situația în care zeul are 72 de reprezentări în 20 de localități ale provinciei. La Apulum au fost descoperite 18 reprezentări sculpturale ale lui *Attis*, doar pe monumente funerare, ca zeu al resurecției naturii. Pe cele mai multe epigrafe *Attis* apare alături *Magna Mater*³⁶. Între dedicațiile în exclusivitate pentru *Attis*, din spații apropiate este de menționat altarul de la Tomis³⁷. Farnax ar fi primul canophor și apoi *gallus*, preot emasculat al zeiței *Kybele* – slujitor al cărui prototip era considerat însuși *Attis*³⁸.

³¹ CIL X: 4154, 4316, 5281 (= 4292), 8056.

³² CIL III, 14 192₁₆.

³³ C. Marek, *Stadt, Ära und Territorium in Pontus-Bithynia und Nord-Galatia*, Tübingen, 1993, p. 100 și urm.

³⁴ F. Cumont, în RE III₆, Stuttgart, 1899, s.v. *Cannophori*, col. 1484–1485. Marea sărbătoare a zeiței *Magna Mater* începea solemn pe 15 martie cu „canna intrat” și se încheia o săptămână mai târziu cu „arbor intrat”. Sunt numeroase inscripțiile de *collegia* de canophori alcătuite din bărbați și femei (CIL IX, 2480; X, 21; X, 8339 d; XIV, 284) care nu aveau doar scop religios, ci ca asociații de sprijin pentru înmormântare.

³⁵ Cumont, în RE VII₁₃, Stuttgart, 1910, s.v. *Gallos* (Γαλλος), col. 674–682; cf. CIL VI, 32 462. Pentru *Archigallus*, idem, RE II₃, Stuttgart, 1895, col. 484.

³⁶ CIL VI, 499–501, 510 etc.

³⁷ CIL III, 763 (= ISM II, 119).

³⁸ De la lucrările lui Cumont la H. Graillot, *Le culte de Cybèle, Mère des Dieux, à Rome et dans l'Empire romain*, Paris, 1912, bibliografia cultelor metroace a crescut substanțial îndeosebi grație contribuțiilor lui M. J. Vermaseren: *The Legend of Attis in Greek and Roman Art* (ÉPRO 9), Leiden, 1966; *Cybele and Attis*, Londra; *Corpus Cultus Cybelae Attidisque I–VII* (ÉPRO 50), Leiden, 1977 etc.

Inscripția de față adaugă informațiilor epigrafice cunoscute despre divinitățile din spațiul microasiatic (*Andrastia*, *Glycon*, *I. Bussumarius*, *I. Bussurigi*, *I. Cimistenus*, *I. Narenus*, *I. Sardendenus*, *I. Sarmandus*, *I. Sittacomicus*, *I. Tavianus*, *Magna Mater*, *Men*, *Sabazios*) și pe *Attis*, și câteva elemente despre slujitorii *Kybele* și ai lui *Attis*.

4. În Raportul preliminar asupra săpăturilor arheologice desfășurate la Porolissum în anii 1986–1987 este menționată descoperirea unui altar votiv în castrul de pe vârful dealului Pomet, în clădirea B–10³⁹ (fig. 1/3).

Între lectura dată de editorii inscripției: *IVPP(iteri) M(aximo)/ MABIDAS HVTRI/V(otum) S(olvit) L(ibens) M(erito)*⁴⁰ și textul care apare pe desenul publicat⁴¹ se constată două deosebiri: lipsa celui de-al doilea *P* în r. 1 și faptul că *HVTRI* este scris în r. 3. Lectura propusă pentru r. 1 nu este singura posibilă, dar intervenția noastră are în vedere r. 2 și unele considerații asupra antroponimelor din această epigrafă.

Astfel în r. 2, în loc de *Mabidas*, antroponim care nu este atestat în onomastica palmyriană și semită în general, propunem lectura *M(arcus) Abidas*. Praenomen-ul *Marcus*, atât de frecvent la romani, a avut o însemnată răspândire și în provinciile orientale⁴².

Abidas este un antroponim de sorginte arabă care trebuie pus în legătură cu vocabula *abid*, în traducere „animal sălbatic”⁴³ și nu cu *'bd* (sclav) prezent în compunerea a numeroase antroponime semite (*'Αβδαδος*, *'Αβδαάθης*, *'Αβιδσημις*, *'Αβιδσημοος* etc.).

La o primă atestare în Dacia se află și *Hutri* (*HTRY*), cuvânt a cărui traducere este „creangă, ramură”⁴⁴; unii specialiști consideră că nu trebuie tradus prin „omul din Hatra” nici când este ortografiat cu *aleph*⁴⁵. De remarcat că *HTRY* asociat cu vocabula *bny* se alătură altor antroponime palmiriene cunoscute în Dacia *BWLH'* (*Bolhas*), *ZBDBWL* (*Zabdibol*) și *TYMY* (*Themes*), care sunt atestate și ca nume de trib la Palmyra⁴⁶.

5. Două *mortaria* fragmentare cu ștampile necunoscute până acum la Barboși și în provinciile romane dunărene se numără printre materialele deosebite ale descoperirilor relativ recente.

³⁹ N. Gudea, E. Chirilă, *ActaMP* 12, 1988, p. 153.

⁴⁰ *Ibidem*.

⁴¹ *Ibidem*, p. 167, fig. 7; C. C. Petolescu, *SCIVA* 40, 1989, 4, p. 397, nr. 506: „S-ar putea ca în r. 1 să fie vocativ *Iup(iter) M(axime)!* În r. 2 prima literă nu pare a fi *M* (culcat), ci litera grecească *Σ*”.

⁴² EnBlin, *RE* XIV₂, Stuttgart, 1930, s.v. *Marcus*, col. 1643–1647.

⁴³ J. K. Stark, *Personal Names in palmyrene Inscriptions*, Oxford, 1971, p. 63. Un *Abid Malchus Ai[a]nei* este menționat între militarii din *Cohors XX Palmyrenorum* de la Dura Europos. Cf. E. T. Silk și C. B. Welles, în *The Excavations at Dura Europos. Preliminary Report of Fifth Season of Work* (ed. M. I. Rostovtzeff), New Haven, 1934, p. 302.

⁴⁴ Stark, *op. cit.*, p. 20.

⁴⁵ *Ibidem*; în legătură cu semnalarea acestei localități atât de importantă pe o rută caravanieră, alături de Palmyra, în epigrafele Daciei considerăm că în IDR III₂, 350, în r.2 este preferabilă lectura *E/JX HATRA* cu *TR* în ligatură celei */EX/KHARA*.

⁴⁶ *Ibidem*, p. 57: I. Ș. Șifman, *Sirijskoe obščestvo epohi Principata (I–III vv. n. e.)*, Moscova, 1977, p. 198.

Fragmentele dintr-un *mortarium* descrise mai jos au fost descoperite în S II-L₁S-87, la adâncimi cuprinse între 0,80 și 1,40 m, în săpăturile efectuate pe o suprafață, pe atunci necultivată, situată la extremitatea nord-vestică a livezii și viei familiei Marcu, în zona de sud-vest a castrului de la Barboși.

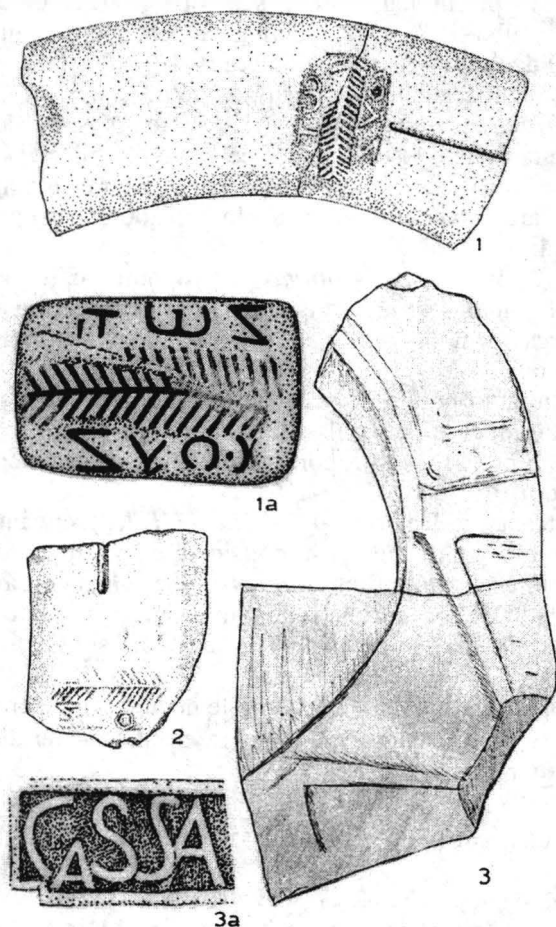


Fig. 3. Barboși-Galați. Fragmente de mortaria cu ștampile.

Pasta din care este confecționat *mortarium*-ul, de culoare brun-roșcată, are mică și pietricele în compoziție. Stratul ultim aplicat pe suprafața interioară tronconică a recipientului conține alături de argilă numeroase pietricele. Se poate observa, de asemenea, că recipientul și marginea lată erau confecționate separat și apoi asamblate (fig. 2/2, 3, 3a; 3/1, 1a, 2).

Fragmentul 1 (22 cm pe arcul exterior și 15,5 cm pe cel interior î. 10,2 cm; gros. max. 4 cm și cea minimă 1,4 cm) este anepigraf.

Fragmentul 2 (lung. max. 8,2 cm; î. 6,5 cm; gros. max. 3,5 cm), care este o parte din marginea lată de 7 cm, cu deschidere unghiulară spre interior, păstrează mai puțin de jumătate din ștampila unui atelier. Se mai disting: o linie perpendiculară pe recipient flancată de linioare oblice, considerate că ilustrează o crenguță de brad, spicul de grâu sau chiar coloana vertebrală a unui pește, ultima variantă de lectură întâlnită mai ales în lucrările unor arheologi britanici⁴⁷ și literele *O* și *Z* având între ele un spațiu suficient pentru încă una sau două litere (fig. 2/2, 3/2).

Prin alăturarea fragmentelor 3 și 4 apare întreaga ștampilă (fig. 2/3, 3/1). Cartușul este de formă aproape dreptunghiulară, colțurile sunt puțin rotunjite, cu dimensiunile lung. 5,05 cm și lat. 3,6 cm, este străbătut oblic de linia rupturii. „Spicul de grâu” are deschiderea unghiulară spre interiorul recipientului. Literele, de dimensiuni inegale, sunt întregi sau pot fi completate fără dubii. Pe partea stângă a „spicului” sunt vizibile: *Z* care are tocită una din barele orizontale; *ω* (î. 0,6 cm și lat. 1,3 cm) de forma literei cursive mici; *T* (î. 0,75 cm) și *I* aproape șters, iar pe partea dreaptă *K* (0,75 cm) cu hasta verticală incompletă, *O* (0,7 cm), *Y* (0,75 cm) cu o linioară orizontală la bază și la mică distanță *Z* (0,75 cm). Literele *Y* și *Ω* de tipul literei cursive sunt forme caracteristice secolului al III-lea p.Chr.⁴⁸. Către aceeași datare indică și o fibulă cu piciorul întors pe dedesubt descoperită în același complex. Lectura propusă este *Ζωακοῦ*, cu repetarea lui *Z*. La fel ca pe majoritatea ștampilelor grecești de pe *mortaria*, numele meșterului este în cazul genitiv. Nu am găsit numele *Zotikos* între antroponimele producătorilor de *mortaria* din spațiul vestic sau grecofon⁴⁹, dar este cunoscut pe însemnările de pe amfore. În afara ștampilei mai sunt vizibile litere imprimate și incizate. După fragmentele păstrate, *mortarium*-ul a avut diametrul părții superioare de 37 cm și poate fi clasificat printre vasele de acest tip de dimensiuni medii.

Un fragment dintr-un alt *mortarium* (lung. 26,5; lat. max. 12,5; gros. 1,2 cm), care cuprinde porțiuni de margine pe direcția canalului de scurgere retezat oblic și din extremitatea superioară a recipientului tronconic, a fost găsit în zona de sud-est a castrului (fig. 2/1, 3/3). El este confecționat dintr-o pastă cu mică, microprundișuri și calcar în compoziție și are la exterior o culoare brun-roșcată. Miezul cenușiu indică o ardere incompletă. Pe suprafața interioară a fragmentului de bazin pot fi observate numeroase pietricele ascuțite care făceau eficientă utilizarea recipientului ca mojar. Dimensiunile relativ mici și faptul că lățimea marginii este de numai 4,8 cm au permis confecționarea concomitentă a bazinului și marginii. Cartușul este delimitat prin linii incizate duble, mai adâncite cele de la bază. Ștampila are următoarele litere cu relief puțin înalt: *C* (î. 1,7 cm); *A* (1,1 cm); *S* (1,75 cm); *S* (1,7 cm); *A* (1,4 cm) succedată de un spațiu parțial distrus (fig. 2/1a; 3/3a).

⁴⁷ K.F. Hartley, P. V. Webster, *Archaeological Journal* 30, 1973, p. 95.

⁴⁸ S. Reinach, *Traité d'épigraphie grecque*, Paris, 1885, p. 204; M. Guarducci, *Epigrafia greca I*, Roma, 1967, p. 383.

⁴⁹ J. W. Hayes, *North Syrian Mortaria*, în *Hesperia* 36, 1967, 4, p. 337–347.

Singurul exemplar de *mortarium* cu ștampila CASSA este cel descoperit la Autun, localitate pe teritoriul Galliei⁵⁰, și editorul a completat *Cassa(tus)* după numele unui meșter cunoscut prin ștampilele de pe unele vase produse în această provincie⁵¹.

Mortaria cu aceste ștampile nu au mai fost găsite, cel puțin studii relativ recente nu mai citează alte descoperiri în afara celei cunoscute în CIL⁵². Uzura fragmentului pe direcția ștampilei a afectat claritatea literelor inscripției. În afara unor fragmente de *mortaria* de marmură și a celor de *mortaria* anepigrafe, se poate constata, așadar, că la Barboși au fost recuperate cinci tipuri de ștampile de pe aceste recipiente. Trei dintre ele (*Cassatus*, *Ismar* și *Theotimos*) sunt ortografiate cu litere latine și două (*Philemon* și *Zotikos*) cu litere grecești.

În sintezele colegului C. C. Petolescu sunt menționate *mortaria* cu ștampile descoperite în Moesia Inferior și Dacia până în anul 1984⁵³. Pașii următori în cercetarea acestui tip de recipient, care a captat interesul multor specialiști, a fost în alte spații efectuarea unor analize, de exemplu, a analizei spectrografice⁵⁴, care pot fi deosebit de utile cunoașterii ariei de răspândire a produselor diferitelor ateliere. Însemnată este și menționarea zonelor din întreg imperiul unde sunt atestate aceleași ștampile. În timp pot fi asociate și exemplare sau fragmente anepigrafe, clasificările tipologice fiind insuficiente pentru atribuire sigure. În numeroase studii este subliniată constatarea frecvenței sporite, nu exclusive dar preferențiale, a acestui tip de vas în centrele militare⁵⁵. Faptul acesta ar putea, în anumite limite, să sporească informațiile asupra itinerariilor unor unități militare.

De exemplu, ștampila *Cassatus* ar putea eventual indica prezența în garnizoana de la Barboși a unui militar din Gallia, mai ales că trupe auxiliare (*alae* și *cohortes*) originare din Gallia au staționat în Moesia Inferior⁵⁶. Ceramică *terra sigillata* confecționată în sudul Galliei a fost descoperită la Barboși, dar acest vas cu preponderență utilizare în mediul militar nu credem că se integra în categoria ceramicii importate.

Ștampile cu *Ismarus*, în patru variante, sunt cunoscute la Tarragona, Neapole, Pompei și Eschenz⁵⁷. Militari din *Legio I Italica*, cu o *vexillatio* la Barboși, ca și cei din trupe de hispani sau germani atestați în componența trupelor auxiliare ale provinciei au putut aduce în echipamentul lor recipientul cu ștampila *ISMAR*⁵⁸.

⁵⁰ CIL XIII, 10 006, 20.

⁵¹ CIL XIII, 10 010, 472 a CASSATIM; C¹ CASSA; C² CASSA.

⁵² A. Martinez-Saiz, BSAA 42, 1976, p. 154.

⁵³ C. C. Petolescu, Pontica 17, 1984, p. 67 și urm.; idem, Pontica 18, 1985, p. 157 și urm.

⁵⁴ K. F. Hartley și E. E. Richards, BullInstArchLondon 5, 1965, p. 25–43.

⁵⁵ M. R. Hull ș.a., în *Roman Colchester*, Oxford, 1958, p. 292; Martinez-Saiz, *op. cit.*, p. 152;

C. Băluță, Apulum 15, 1977, p. 243; D. Baatz, RCRFActa 17–18, 1977, p. 147–159.

⁵⁶ J. Beneš, *Auxilia romana in Moesia atque in Dacia*, Praga, 1978, 2, p. 32–35.

⁵⁷ Martinez-Saiz, *op. cit.*, p. 152, 157, 163, 164; S. Sanie, SCIVA 37, 1986, 1, p. 84–86.

⁵⁸ Beneš, *op. cit.*, p. 10.

Philemon se numără printre producătorii cei mai cunoscuți, grație răspândirii produselor ceramice pe care apare acest nume atât în spațiul apusean, cât și în cel estic. *Mortaria* cu ștampila *Philemon* sunt atestate în Dacia la Răcari și Drobeta⁵⁹ și în Moesia Inferior la Oescus și Durostorum, precum și la Tyras, Olbia⁶⁰ și Chersonesos⁶¹.

Interesante descoperiri mai vechi și mai noi sunt cunoscute în spațiul nord-vestic al Mării Negre. E.M. Staerman încearcă să explice diversitatea ștampilelor, a persoanelor la care *Philemon* este asociat ca sclav (Abla – CIL XI, 6700, 13; Marcus Perennus – CIL XI, 466) sau devin colaboratori ai săi (Minneus) când ceramistul aretin, ajuns libert, și-a deschis propriul atelier la Olbia⁶². În sintezele recente asupra Olbiei⁶³ și Tyras-ului⁶⁴ în epoca romană sunt prezentate și descoperirile de *mortaria*. De remarcat faptul, menționat de N. A. Son⁶⁵, că ștampilele cu *Philemon* de la Tyras sunt în relief în timp ce cele de la Chersonesos sunt englike. Se impune de asemenea să subliniem că ștampila cu numele ceramistului scris cu litere grecești pe recipientul de la Barboși-Galați rămâne deocamdată unică între descoperirile cunoscute. Considerăm lectura cu *H* în numele Φιλήμων suficient de sigură și înlocuirea ei cu *E* în sinteza amintită nejustificată⁶⁶. La fel ca pe majoritatea ștampilelor cu nume grecești, numele producătorului apare la genitiv Φιλήμονος.

Theotimos (Θεότιμος variantă de la Θεοτίμητος), cunoscut doar cu ortografierea latină a antroponimului, este un nume reîntâlnit pe ștampilele de *mortaria* din numeroase localități din provinciile dunărene. El apare în Dacia la Sucidava, Romula, Jidava, Drobeta și Apulum, în Moesia Inferior la Pavlikeni, Histria, dar și la Olbia⁶⁷ în două exemplare. La Barboși⁶⁸, recipientul este întregibil, dar ștampila păstrează doar partea finală. În Moesia Superior sunt atestate *mortaria* cu aceste ștampile la Singidunum și Viminacium⁶⁹.

În sfârșit, la ștampila Ζωτικου constatăm aceeași trecere a lui Ζωτικός la genitiv. Nu am regăsit numele acesta în grupul numeros de ceramiști nord-syrieni sau a altor producători de *mortaria* din spațiul grecofon.

Se poate constata că produsele atelierelor lui *Philemon* și *Theotimos* pot fi regăsite în mai multe centre ale provinciilor romane dunărene. Recipientele cu una dintre celelalte trei ștampile (*Cassatus*, *Ismar* și *Zotikos*) pot servi și ca argumente aserțiunii că prezența acestora este în mare parte dependentă de militari și de mișcările militare în zonă.

⁵⁹ Petolescu, Pontica 18, 1985, p. 163–164.

⁶⁰ Idem, Pontica 17, 1984, p. 70, 71, 74.

⁶¹ I. Kalașnik, SGE 51, 1986, p. 41–45.

⁶² E. M. Staerman, KSMoscova 36, 1951, p. 49.

⁶³ V. V. Krapivina, *Ol'vija. Material'naja kul'tura I–IV vv n.e.*, Kiev, 1993, p. 104–105.

⁶⁴ N. A. Son, *Tira rimskogo vremeni*, Kiev, 1993, p. 74–75.

⁶⁵ *Ibidem*, p. 75.

⁶⁶ Petolescu, Pontica 17, p. 74.

⁶⁷ Krapivina, *op. cit.*, p. 105.

⁶⁸ Sanie, SCIVA 34, 1983, 2, p. 158.

⁶⁹ L. Bjelajac, Starinar 43–44, 1992/1993, p. 133–148.

CLASSICA ET ORIENTALIA (V)

ABSTRACT

The study includes new proposals for reading of four inscriptions discovered at *Ulpia Traiana Sarmizegetusa* (1–2), *Apulum* (3), *Porolissum* (4) as well as a presentation of two *mortaria* stamps discovered at Barboși-Galați, stamps without analogy in the Roman Danubian provinces.

1. For the inscription of a fragmentary mithraic relief (IDR III₂, 292 = CIL III, 7928=CIMRM II, 2064) is suggested the reading *T(itus) Ereni(us) Ia(nuarius)* instead *TERENTIA*...

Our arguments are the following: at the beginning of the epigraph there is a distance between *T* and *E*, the second *T* is *I* and we can see a clear separation of the last two letters (*IA*). If we admit that on the upper part of the relief, now missing, was engraved the writing *I(nvicto) d(eo) M(ithrae) pro salute* the completion to the text on the real fragment should be: *T(iti) Ereni Ia(nuari)*. The stroke of the letters allows the same reading and the in case in which we admit that the inscription was written in Greek: *T(ίτος) 'Ερένιος 'Ια(νούριος)*.

2. At the inscription included in IDR III, 65 we consider that in row 3 *Potenti*, a reading frequently met by those who published this epigraph, is not an abbreviation for *Potentissima*, a second epithet of Diana after *Sancta*, but it is the name *Potentii(us)*. In row 4 we find *NVMM*, with *VM* in ligature, an abbreviation for *nummularius*, the function of Pontius. Pontius is the second *nummularius* certified in the epigraphs from Dacia, the first mention (IDR III₂, 196=CIL III, 7903) also in *Ulpia Traiana Sarmizegetusa* is an inscription dedicated to Diana, too.

3. The inscription on an altar discovered in the bed of the Mureș river was read by the editors so: *Farna / c[?]an(e)s Ga[i] / Mart[i] / d(ono) d(edit) [d(edicavitque)]*. The altar presents numerous signs of a previous use. May be remarked some isolated letters or groups of letters from one palmyrean inscription which was incompletely scraped. Excepting the last, each row can receive a new reading. *M* from row 3, which, in accordance with the editors was based on the understanding of the text, is not sure enough.

In this study are discussed and presented variants of reading such as: *Farna[x] / cane(phoro)s gal(lusque) / Att[i] / d(ono) d(edit) [d(edicavitque)]*. In row 2 are possible the readings: *Cae[s(aris) n(ostri)] s(ervus) gal(lus)* or *Caes(are)a Gal(atia)* the possible birthplace of the dedicator. Through homology of the proposed reading we write down: a) the third attestation of the cognomen *Farnax* in Dacia; b) the first epigraphical attestation of *Attis*, divinity known so far through 72 sculptural representations, 18 of them at *Apulum*; c) a possible name of a man – servant of *Magna Mater* and *Attis* cults.

4. An inscription from *Porolissum* was read by the editors so: *IVPP(iteri) M(aximo) / MABIDAS HVTRI / VSLM*. In row 2 instead of *Mabidas* non-attested in palmyrene onomastic we consider preferable the reading *M(arcus) Abidas*. The anthroponyme *Abidas* comes from the vocable *abid* of Arabic origin, with the

significance “wild animal” and must not be connected with the numerous anthroponyms from the group of those composed with ‘bd “slave”. *Hutri* (*HTRY*) is translated by “branch”. Among the 18 tribal names from Syria indicated by the vocable *bny* – φυλή, γένος we also find and “bny htry”.

5. On four fragments of a *mortarium* of mean sizes (the diameter of the upper part, probably 37 cm) have been preserved a whole stamp and one fragmentary.

The stamp has almost a rectangular shape (5.05 x 3.6 cm) and is divided in two by a “wheat-ear”. At one and the other side of the “wheat-ear” are arranged the letters: Z (a horizontal incomplete bar), Ω, T, I (h = 0.6–1.3 cm) respectively K, O, Y and again Z, together Ζωπικοῦ. The name *Zotikos* is in the genitive case. In this manner appears, usually, the name of the producers on the stamps of *mortaria* in the Greek world. The anthroponym *Zotikos* is relatively spread, but we did not find analogies among the names of the pottery handicraftsmen or of the workshops owners which manufactured the *mortaria*.

Another fragment of *mortarium*, small sizes, preserved in one rectangular scroll limited of incised double lines, the letters with short relief CASSA (h. 1.1 – 1.75 cm), succeeded by a little destroyed space. The single *mortarium* with stamp CASSA was discovered at Autun in Gallia and the editor completed *Cassa(tus)* (CIL XIII₃, 10 006, 20) after the name of the craftsman who is known through the stamps on some vases worked in the gallian workshops.

Of the five types of stamps on the *mortaria* which were discovered at Barboși-Galați, three are spelt in Latin letters (*Cassatus*, *Ismar* and *Theotimus*) and two in Greek letters (*Philemon* and *Zotikos*). In this study are commented the spreading of some types of *mortaria* with mentioned stamps and the aspects of their presence at transdanubian *limes* of Moesia Inferior.

CAPTION OF THE FIGURES

Fig. 1. 1 fragment of a mithraical relief; 2 altar dedicated to Diana; 3 altar dedicated to Juppiter; 4 altar dedicated, very probably, to Attis; 1–2 Ulpia Traiana Sarmizegetusa; 3 Porolissum; 4 Apulum.

Fig. 2–3. Barboși-Galați. Fragments of *mortaria* with stamps.

O FIBULĂ „DIGITATĂ” DESCOPERITĂ LA SOCU (COM. BĂRBĂTEȘTI, JUD. GORJ)

V. MARINOIU și D. HORTOPAN

Nota prezintă prima fibulă „digitată” descoperită pe raza jud. Gorj, în satul Socu de Sus, com. Bărbătești. Autorii au integrat piesa în tipul București -Tei – Suceava – Piatra Frecăței 1.5 și au datat-o în intervalul dintre începutul și al treilea sfert al sec. VII.

Cu câțiva ani în urmă a fost descoperită, în mod fortuit, pe Valea Gilortului, în satul Socu (com. Bărbătești, jud. Gorj) o fibulă „digitată” de bronz¹. Localitatea s-a impus în literatura de specialitate mai ales prin cercetarea, pe parcursul mai multor campanii arheologice, a unei așezări geto-dacice din sec. I. a.Chr.²

Fibula a fost lucrată din bronz prin turnare și se încadrează din punctul de vedere al dimensiunilor în grupa exemplarelor mici, măsurând 4,8 cm. Se păstrează într-o stare de conservare relativ bună, lipsindu-i resortul și acul de prindere. Partea superioară are o formă semidiscoidală, fiind prevăzută cu cinci butoni dispuși radial, delimitați printr-o linie excizată (fig. 1/1a-b). Placa piciorului este romboidal-alungită și prevăzută cu o pereche de proeminențe laterale în forma unor ciocuri de pasăre stilizate. Pe partea cea mai lată a piciorului se află doi butoni sferici laterali. Appendicele terminal are o formă ovoidală și este despărțit de placa piciorului prin două linii excizate. Partea care leagă placa superioară de placa inferioară este puțin reliefată. Atât placa semidiscoidală, cât și placa piciorului sunt netede, fiind lipsite de orice element de decor. Pe partea stângă a axului, între cei doi butoni sferici de pe placa fibulei, se afla „caseta” de formă circulară unde a fost montată o piatră semiprețioasă, azi dispărută. „Caseta” este încadrată de două linii incizate orizontale, paralele și puțin oblice. Pe reversul fibulei (fig. 1/2 a-b), unde era mecanismul de închidere, se mai păstrează doar urechea de prindere a resortului, turnată odată cu fibula, pe partea stângă a plăcii semidiscoidale. Resortul, acul și portagrafa nu se mai păstrează.

Fibulele „digitate” descoperite în spațiul românesc au făcut obiectul unor studii numeroase, publicate atât la noi, cât și în străinătate³. Cel mai recent aparține

¹ Piesa a aparținut până de curând prof. L. Albăstroi, care o primise de la un elev din satul Socu. Recent a fost achiziționată de către directorul Muzeului Județean Gorj, V. Marinoiu, și donată acestei instituții, unde se păstrează sub numărul de inventar 18 972.

² P. Gherghe, Gh. Calotoiu, *Materiale* 17, 1992, 1, p. 153–160; Gh. Calotoiu, I. Mocioi, V. Marinoiu, *Mărturii arheologice în Gorj*, Târgu Jiu, 1987, p. 61–72; Calotoiu, Litua 4, 1988, p. 23–29.

³ I. Nestor, C. S. Nicolăescu-Plopșor, *Germania* 22, 1938, p. 33–41; D. Popescu, *Dacia* 9–10, 1941–1944 (1945), p. 496–505; M. Comșa, *SCIV* 11, 1960, 1, p. 159–166; Nestor, *Dacia*, N. S. 5, 1961, p. 492–505; A. Petre, *SCIV* 16, 1965, 1, p. 67–96; idem, *SCIV* 16, 1965, 2, p. 275–289; idem, *SCIV* 17, 1966, 2, p. 255–276. Mai recent, cu întreaga bibliografie, D. Gh. Teodor, *ArhMold* 15, 1992, p. 119–152.

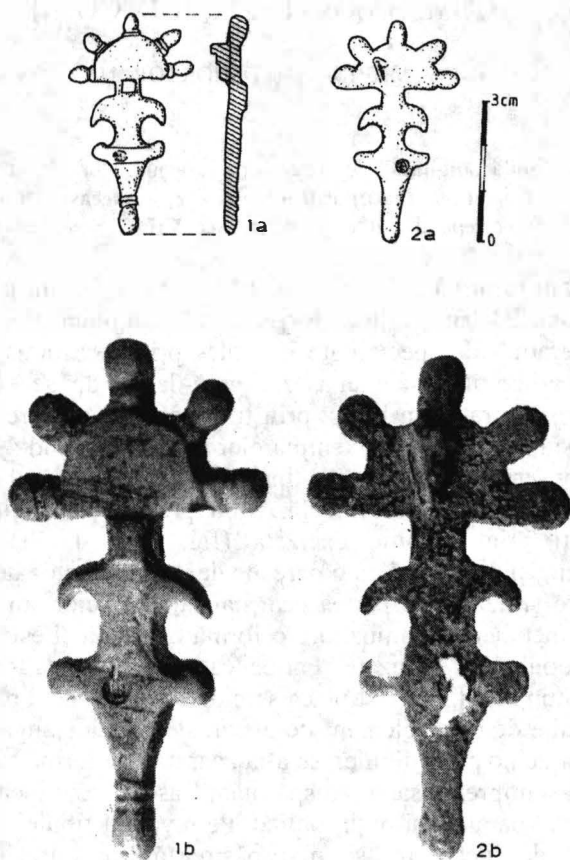


Fig. 1. Socu. Fibulă „digitată”.

lui Dan Gh. Teodor⁴ și pune în discuție toate exemplarele de acest gen apărute în spațiul carpato-danubiano-pontic, avansând o nouă clasificare tipologico-cronologică a acestor piese. În cadrul acestei clasificări, piesa noastră ar aparține tipului București-Tei – Suceava – Piatra Frecăței (tipul I/5), ce cuprinde fibule miniaturale cu placa piciorului romboidal-triunghiulară sau alungită și capete de pasăre stilizate⁵. Cele mai bune analogii le avem cu fibulele descoperite pe Valea Budureasca și la Hansca, încadrate în subvarianta a doua a aceluiași tip⁶. Trebuie făcută totuși mențiunea că, spre deosebire de fibulele amintite, piesa noastră nu a fost decorată.

⁴ *Ibidem*.

⁵ *Ibidem*, p. 129.

⁶ *Ibidem*, p. 147, fig. 6/2,3.

Din punct de vedere cronologic, acest tip de fibule datează de la începutul secolului al VII-lea și sunt folosite până în al treilea sfert al aceluiași secol. Întâlnite pe o arie vastă (Asia Mică, Cehia, Slovacia, Ucraina, Germania), se consideră că aceste piese vestimentare au fost executate mai ales în atelierele meșteșugărești din spațiul carpato-balcanic, beneficiarii lor fiind în primul rând populația autohtonă romanică, ulterior și alte elemente etnice⁷. Fibula „digitată” de la Socu este până acum o apariție singulară pe teritoriul județului Gorj.

ONE RADIATE-HEADED FIBULA DISCOVERED AT SOCU, GORJ COUNTY

ABSTRACT

The authors publish one bronze radiate-headed fibula discovered near Socu village, in Gorj county. This is the first of this type found until now in the county. Typologically, this fibula belongs to the second variant of the București-Tei – Suceava – Piatra Frecăței type (I.5) and was used from the beginning until the third quarter of the 7th century.

CAPTION OF THE FIGURES

Fig. 1. Socu. Radiate-headed fibula.

⁷ *Ibidem*, p. 130.

CRONICA EPIGRAFICĂ A ROMÂNIEI (XVIII, 1998)

CONSTANTIN C. PETOLESCU

Deși unele din publicațiile arheologice ale anului 1998 au apărut iarăși cu întârziere, ele ne-au adus multe noutăți privitoare la istoria provinciilor existente în antichitate pe teritoriul României. Din același motiv, abia acum prezentăm și unele publicații din anii anteriori.

DACIA

Bibliografie – Generalități

759. R. Ardevan, *Curator civitatis Romulensium*, Specimina Nova 12, 1996 (apariție: 1998), p. 77–82: discuție pe marginea inscripției de la Sevilla privind cariera lui Sextus Iulius Possessor (CIL II, 1180 = ILS, 1403 = AnnÉp, 1965, 237 = IDRE I, 179).

760. Idem, *Viața municipală în Dacia romană*, Timișoara, 1998 (624 p.).

761. Doina Benea, *Colegiul utricularilor din Dacia*, AnB 4, 1995, p. 302–307.

762–764. Universitatea de Vest, Timișoara. Facultatea de litere, filozofie și istorie – Secția Istorie: Arhe. Buletin de studii și cercetări studențești de istorie veche, arheologie și epigrafie (coordonator prof. univ. dr. Doina Benea) 1, 1996; 2, 1997. Titlul pretențios al acestei publicații, sugerat de un termen grecesc, este transcris incorect (vezi ἀρχή, *arché*; cf. seria enciclopedică franceză: *Archéo*).

Pentru cronica noastră reținem:

762. Simona Regep, *Tesserae militares cu inscripție din Dacia*, Arhe 1, p. 47–50 (două plăcuțe de bronz cu litere realizate prin punctare). Prima piesă (= IDR III/1, 110) era probabil o plăcuță fixată pe o centură; lectura corectă este *coh(ortis) I Vindelico(rum) Iuli Martialis (centuria) Clemen(tis)*. Cea de-a doua (publicată de Doina Benea, StComCaransebeș 6, 1979, p. 145): (*centuria*) *Claudi Silo(nis)*.

763. Eadem, *Atacurile sarmaților iazigi asupra sud-vestului provinciei Dacia în timpul războaielor marcomanice*, Arhe 2, 1997, p. 36–41.

764. C. Timoc, *Notițe epigrafice bănățene (I)*, Arhe 2, 1997, p. 50–57.

Autorul reia câteva piese epigrafice, cu unele observații corecte (de respins însă utilizarea verbului *a inscriptiona*, utilizat abuziv de unii „epigrafiști”):

– (1) fragmente dintr-o inscripție funerară de la Tibiscum (vezi CEpr II, 126–127), la care autorul adaugă alte două mici fragmente inedite (nimic esențial);

– (2) fragment de diplomă militară de la Tibiscum (= CEpr II, 121 = VI, 366); autorul ignoră comentariul nostru din Dacia, N. S. 27, 1983, p. 193–194 (= Sargetia 16–17, 1982–1983, p. 233–236; preluat în AnnÉp, 1984, 735; vezi și Margaret M. Roxan, RMD, 122), unde se propune o datare *post* 144.

– (3) (= IDR III/1, 83): inscripție probabil funerară (nu votivă), *SILVAN* (în ultimul rând) fiind mai degrabă un antroponim;

– (6) (= CEpr II, 135) (Berzovia): inscripție trasată cu un obiect ascuțit pe un fragment de cărămidă; probabil un număr de ordine *CXV* (= 115), nu *c(ohors) XV*.

765. I. Glodariu, *EphemNap* 7, 1997, p. 65–87 (autorul ajunge la concluzia că literele grecești de pe blocurile de construcție din fortificațiile dace sunt mărci de pietrar).

766. Irina Ghinescu, *Cultul nimfelor în Dacia romană*, *EphemNap* 8, 1998, p. 123–143.

767. V. Moga, *De la Apulum la Alba Iulia. Castrul roman de la Apulum*, Cluj, 1998. De reținut îndeosebi p. 86–94, unde se prezintă prosopografia legiunii XIII Gemina.

768. Ed. Németh, *Despre originea etnică a soldaților și veteranilor din Dacia Porolissensis*, *AnB* 2, 1993, p. 195–205.

769. Idem, *Despre identitatea unei unități militare romane. Ala I Britannica c. R.*, *AnB* 4, 1995, p. 311–313.

770. Idem, *Die Romanisierung in den Auxiliartruppen aus dem Südwesten Dakiens*, *AnB* 5, 1997, p. 75–78.

771. Idem, *Die Numeri im römischen Heer Dakiens*, *EphemNap* 7, 1997, p. 101–116.

772. S. Nemeti, *Cultul lui Sucellus – Dis Pater și al Nantosvetlei – Proserpina în Dacia romană*, *EphemNap* 8, 1998, p. 95–122.

773. C. Opreanu, *Castrul legiunii I Adiutrix de la Apulum în timpul lui Traian. Consecințe asupra urbanismului roman la Apulum*, *Apulum* 35, 1998, p. 123–134 (vezi Dovezile epigrafice ale staționării legiunii I Adiutrix la Apulum, p. 121–122).

774. Adela Paki, *Onomasticon Daciae (I). Die Patronimika der Provinz Dacia Porolissensis*, *ActaMN* 35 (I), 1998, p. 119–146.

775. C. C. Petolescu, *Municipium Romulensium*, *AO* 13, 1998, p. 23–26 (probabil încă din timpul lui Hadrian).

776. Idem, *Varia Daco-Romana XIX. Dacii în diplomele militare romane*, *Thraco-Dacica* 19, 1998, p. 157.

Informațiile se completează acum cu o nouă diplomă militară publicată de W. Eck, E. Paunov, *Chiron* 27, 1997, p. 335–354: *tabella I*, aproape completă, descoperită la Kozovskoto (teritoriul Montanei, Moesia Inferior), copie după o *constitutio* imperială din 20 august 127 privitoare la trupele auxiliare din provincia Germania Inferior; diploma a fost eliberată unui *ex equite [...]* *Isae Natusis filio* Daco din *cohors IIII Thracum pia fidelis*. Pentru numele călărețului dac, editorii au în vedere mai multe nume (p. 352/353, nota 95: „Aus Platz gründen wären Bisa, Blasa, Sassa, Tarsa möglich”, dar și altele; vezi D. Detschew, *Die thrakischen Sprachreste*, Viena, 1957).

777. D. Protase, *Considerații privind antroponimia traco-dacică și originea etnică a purtătorilor din inscripțiile Daciei romane*, *Revista Bistriței* 8, 1994, p. 35–39.

778. Ligia Ruscu, *Die griechischen Namen in der Provinz Dakien*, *ActaMN* 35 (I), 1998, p. 147–186.

779. I. Stângă, *Viața economică la Drobeta în secolele II–VI p.Ch.*, București, 1998 (Bibliotheca Thracologica XXVI) (270 p. + 112 pl. cu fotografii și desene) (utilizarea surselor arheologice, numismatice și epigrafice) (vezi și mai departe, nr. 780).

Inscripții inedite

780. Gârla Mare (jud. Mehedinți). Fragmente ceramice cu inscripții zgâriate în pasta arsă: pe un fragment numele *Iulianu[s]*, pe altul *Iul. Antoni*, pe alte două literele *A* și *M* (?).

I. Stângă, Drobeta 8, 1998, p. 33–40, fig. 9; idem, *Viața economică...*, pl. XLI/1–4.

781–791. I. Piso, *Inscripfen von Prokuratoren aus Sarmizegetusa (II)*, ZPE 120, 1998, p. 253–271 (prima serie a fost publicată în ZPE 50, 1983, p. 233–251; vezi cronică noastră din SCIVA 36, 1985, 4, p. 359–363, nr. 273–291). Autorul publică alte 20 de inscripții, multe din ele fragmentare; reținem pe cele care prezintă noutăți:

781 (= IDR III/2, 227). P. 255–257, nr. 1, fig. 2–3 (foto, desen). I. Piso adaugă două noi fragmente dintr-o inscripție mai veche (publicată de I. I. Russu, SCIVA 30, 1979, p. 437–438), din partea stângă și centrală a inscripției; în forma actuală, inscripția măsoară: 0,28 x 0,96 x 0,11 m. Litere înalte între 2,2–5 cm.

[Invicto Deo Sera]pidi

et Is[idi frugi]ferae pro salute

atque incolumitate Imp(eratoris) Caes(aris)

M(arci) [A]ureli(ii) Antonini [P]ii Felicis

5 *[Aug(usti)] Part(hici) max(im)i] Britt(anici) max(im)i*

[.....A]ug(?usti) [...]s

.....

782. P. 257–258, nr. 2: șapte fragmente (unele ratașabile) dintr-o placă de marmură (fragmentul din stânga prezintă o *tabula ansata*, jos este profilat); două dintre ele prezentate în IDR III/2, 68. Litere înalte de 5,5–6 cm.

Ζηνι θ[?εω]ν π[?άντων κρατοῦ]νι Σαράπι[?δι]

Κάσ[σ]ιος Α?λ[?]...κατασκευ[?]ασθέν[?]τα ?έπι]

ΑΙ[.]?ΛΑΣ[.....] έπιτ[?ρόπου]

După reconstituirea propusă de I. Piso, inscripția este dedicată lui Zeus Sarapis, care domnește peste toți zeii (vezi astfel și inscripția de la Drobeta IDR II, 19: *lovi deor[um] principi*); dedicantul, un *Cassius*, consemnează se pare împodobirea sanctuarului zeului. În ultimul rând, editorul are în vedere și formula κατ' έπιταγήν sau κατ' έπίταγμα: vezi CIL III, 7766 (= I. I. Russu, StComSibiu 12, 1965, p. 62, nr. 20) (Apulum): 'Εξ έπιταγής Μητρος Τροκλμήνης („din porunca...”).

783. P. 259–260, nr. 4 (fotografii, desen–reconstituire): șase fragmente dintr-o placă de marmură (fragm. d = IDR III/2, 145). Reconstituirea propusă de editor:

[?Pro salute Imp(eratoris) Caes(aris) M(arci) Aureli]

[Severi [[Alexandri]] Pii Fel(icis) Aug(usti) et]

[[[Iul]iae M[ameae]] sanctiss[is]mae Aug(ustae)

[[[m]atr[is]] Aug(usti) n[ostri]] et cas[tro]rum

5 *M(arcus) Luccei[us] Fe[li]x, [pro]c[ur]ator Aug(usti) n[ostri]*

[...]?imu[...]

[...]

[...]mus [...]

784 (= AnnÉp, 1983, 834). P. 260–261, nr. 5.

[.....]
 [[*Juliae Mameae*]] *sanctissimae Aug(ustae)*
 [[*m[atr]is*]] *Aug(usti) n(ostri) et castrorum*
M(arcus) Lu(cceius Felix, proc(urator) Aug(usti) n(ostri))
P(ublius) Ael(ius) H[---]

785. P. 261–262, nr. 6 (foto, desen–reconstituire). Patru fragmente (care se îmbină) dintr-o placă de marmură. Dimensiuni: 0,47 x 0,31 x 0,03 m; litere înalte între 2–4 cm.

Pro salute ae[terna]
Imp(eratoris) Caes(aris) M(arci) Aurelli Se[ver]i [[Alexandri]] Aug(usti) et
[[Juliae Mameae]] s[an]ctissimae Aug(ustae)
[[ma[tris]] Aug(usti) n(ostri) et castrorum]
 5 *templi si[...]*

786. P. 262–263, nr. 7 (fotografii, desene). Două fragmente publicate de G. Téglás (AEM 8, 1884, p. 53, nr. 6 = CIL, III, 7970); la acestea I. Piso adaugă alte trei fragmente inedite, propunând următoarea reconstituire:

[*?Pro salute*] *aet[erna]*
[Imp(eratoris) Caes(aris) M(arci) Aurelli Sever[i] Alexandri Pii Felicis Aug(usti) et]
[Juliae Mameae matris Aug(usti) n(ostri) ca]str(orum) [...et universi huma]ni gener[is]
nymph[aeum...M(arcus) Lucceius] Felix, p[ro]c(urator) Aug(usti) n(ostri)

787. P. 263, nr. 9 (foto). Altar (bază) de marmură (spart în trei bucăți, dar care se îmbină); fața înscrisă profilată sus și jos. Dimensiuni: 0,80 x 0,41 x 0,34 m. Litere înalte de 2–5 cm; în r. 4, ligatură E+I.

Invicto
deo
Serapidi
M(arcus) Lucceius
 5 *Felix,*
proc(urator) Aug(usti)
n(ostri)

788. P. 264, nr. 10. Bază de statuie de marmură. Dimensiuni: 0,29 x 0,21 x 0,27 m. Litere înalte de 2 cm.

Lucc(eius) Felix,
proc(urator) Aug(usti) [n(ostri)] .

789. P. 264, nr. 11 (foto, desen). Fragment de placă de marmură. Dimensiuni: 0,15 x 0,095 x 0,115 m. Litere înalte de 4,5 cm.

*[M(arcus) Lucceius]
[Felix],
pro[c(urator) Aug(usti) n(ostri)],
conse[cra]-*

5 vit

„Der Text und seine Verteilung sind auf einer schon publizierten und ebenfalls von M. Lucceius Felix errichteten Basis wiederzufinden” (I. Piso; cf. ZPE 50, 1983, p. 246, nr. 14 = AnnÉp, 1983, 839 = SCIVA 36, 1985, 4, p. 362, nr. 286).

790. P. 264–265, nr. 13 (foto). Altar (sau bază de statuie) de marmură, cu fața înscrisă profilată sus și jos; colțul drept inferior rupt. Dimensiuni: 1,41 x 0,43 x 0,37 m. Litere înalte de 3,5 cm; ultima literă din r. 8 (este vorba de G) a fost răzuită.

*Invicto
Mithrae,
Marti Camulo,
Mercurio,
5 Rosmertae,
Q(uintus) Axius Aeli-
anus, v(ir) e(gregius),
proc(urator) Aug[[g(ustorum)]],
Ioni*

Camulus era o divinitate celtică, la fel ca *Mercurius* și *Rosmerta*.

791. P. 266–267, nr. 14 (foto). Altar (sau bază de statuie), cu fața înscrisă profilată sus și jos; colțul drept inferior lipsă. Dimensiuni: 1,10 x 0,485 x 0,38 m. Litere înalte de 3–4 cm.

*Aesculapio,
Saluti, Epionae,
Veneri ubique
Neptuno, Salaciae,
5 Cupidinibus,
fontibus, aquis,
Q(uintus) Axius Aelia-
nus, v(ir) e(gregius), proc(urator) Aug[[g(ustorum)]]
Ioni*

792–793. I. Piso, *Zwei fragmentarische Laufbahnen aus dem Forum Vetus von Sarmizegetusa*, ZPE 120, 1998, p. 272–276.

792. P. 272–273, nr. 1 (foto, desen–reconstituire). Bază de statuie de marmură (fragment). Dimensiuni: 0,42 x 0,36 x 0,27 m. Litere înalte de 5–6 cm.

*L(ucio) Cassio ?L(ucii) filio) ?Ter)-
[?t]ulio [.....]
[?s]evi[ro tur]-
[mae] l e[q(uitum) R(omanorum)...]*

793. P. 273–276, nr. 2 (fotografii, desen–reconstituire). Douăsprezece fragmente dintr-o bază de marmură vineție, grupate în patru fragmente; fața cu inscripție profilată sus și jos. Dimensiuni: a) (cinci bucăți) 0,79 x 0,07 x 0,075 m; b) (două bucăți) 0,82 x 0,10 x 0,12; c) (trei bucăți) 0,56 x 0,12 x 0,12 m; d) (trei bucăți) 0,64 x 0,07 x 0,05 m. Litere înalte de 4,5–5,5 cm; fragm. b, r. 6. ligatura N+E. Textul inscripției este astfel reconstituit de editor:

- [...]*el*[...] *P(ublii)fīl(io)...*
 [...]*T**er*[*t*]*ull(o)...*-
 [...] *R?O*[...] *LCO*[.....]
 [*pr*]*oc(uratori) p(ro)vin(c(iae)...)D[.]*
 5 [*pr*]*oc(uratori) [pr]ov(inciae) [?Daciae] A[?pul(ensis)]*
 [*pr*]*oc(uratori) ?M[.]NE[...?ad]e(ct(o))*
 [*Aug*]*g[(ustorum)] [...] ?OC*[.....]*L?V*
 [...] *IV*[...] *A*[.....]*?CI*[...]
 [...] *DO*[...] *p(r)aeffecto) c(ohortis) [...]*
 10 [...] *VR*[.....]*?CR*[...]
 [...] *RI*[...] *C?R*[...] *O*[...] *?O*[...]
 [...] *?I*[...] *R*[*patron(o)*]
 [*l(oco)*] *d(ato) [d(ecurionum)] d(ecreto)*

794. ULPIA TRAIANA SARMIZEGETUSA. Patru fragmente dintr-o bază de statuie de marmură descoperite în 1993–1994 în timpul săpăturilor în forul lui Traian de la Ulpia Traiana.

I. Piso, *Die Legio XV Apollinaris in den Markomannischen Kriegen*, ActaMN 35 (I), 1998, p. 97–104, fig. 2 (foto) – 2 (reconstituire).

- [.....]
 [...] *X*[.....]
FRO [...] *trib(unus) mil(itum)*
le(gionis) *XV A*[*pollinaris*]
[de]duct(ae) in [exped(itionem) ?prim(am)]
 5 [*Ge*]*rman(ica)m d(ec(urio) col(oniae) Sarm(izegetusae)]*
Ilvir p(raeffectus)
cr(e)atus [pro [(Com)]]-
[[mo]]do [Imp(eratore)]

Legiunea XV Apollinaris își avea sediul la Satala (în Cappadocia).

Pentru *praefecti pro imperatore*, vezi: R. Ardevan, ActaMN 18, 1981, p. 437–442.

795. ULPIA TRAIANA SARMIZEGETUSA. Stelă de marmură, descoperită în 1996, în timpul lucrărilor agricole; dimensiuni: 1,45 x 0,58 x 0,145 m. Înălțimea literelor: 3,1–4, cm. Carmen Ciongradi, ActaMN 35 (I), 1998, p. 87–94.

- D(is) M(anibus)*
P(ublio) Ael(io) Marti-
ali; vixit
ann(is) XLV;
 5 *col(legium) fabr(um)*

796. APVL VM. În 1986, în cursul săpăturilor, V. Moga a găsit dubla intrare a castrului blocată de diferite monumente; între acestea, un altar de calcar. Câmpul este cuprins de un cadru, la fel părțile laterale; pe partea dreaptă este reprezentată o divinitate feminină, purtând *cornu copiae* (?) (Fortuna?), pe cea stângă altă divinitate (Mercur ?). Dimensiuni: 1,16 × 0,54 × 0,56 m. Înălțimea literelor: 3–7 cm.

I. Piso, V. Moga, *Un bureau du Publicum Portorii Illyrici à Apulum*, ActaMN 35 (I), 1998, p. 105–108.

[Ge]nio p(ublici) p(ortorii)

[e]t T(iti) Iul(ii) Sa-

[t]urnini

conduc(toris)

5 p(ublici) p(ortorii) Illyr(ici),

Maximianus,

[se]r(vus) vilic(us) ex pri(vatis)

[pr]o s(alute) s(jua) [suorumq(ue)]

Între altele, T. Iulius Saturninus apare într-o tăbliță cerată de la Alburnus Maior (CIL III, p. 958; IDR I, 54 = tabl. cer. XXIV) și într-o inscripție de la Băile Herculane (CIL III, 1568 = IDR III/1, 60).

“Pour *ex pri(vatis)*, nous suivons l'explication de de Laet [*Portorium*, p. 394–397], notamment que le *conductor* confiait la fonction de *villicus* à l'un de ses propres esclaves, non racheté à son devancier” (p. 108).

797–800. V. Moga, I. Piso, M. Drâmbărean, *Quatre monuments épigraphiques d'Apulum découverts dans le lit de Mureș*, ActaMN 35 (I), 1998, p. 109–118.

Între 5–8 februarie 1998, firma MOVA, care extrăgea balast din patul Mureșului, a scos la suprafață mai multe blocuri fasonate din calcar, fragmente arhitectonice, precum și patru monumente epigrafice:

797. P. 109–111, fig. 1 (foto, desen).

Πτολεμαῖ-

ος ε. . . χς η

Δι

Συργάστω

Această divinitate, Ζεὺς Συργαστης sau Ζεὺς Συργαστειος apare pe monedele orașului Tios din Bithynia. De la Brixia se cunoaște o inscripție dedicată *Dis paternis Sargasteo magno Pat(a)ro* de un oarecare Tryphon; acest *Pateros* era un erou trac, stabilit în Bithynia, unde a fondat Tios.

798. *Ibidem*, p. 111–113, fig. 2 (foto, desen). Bază de calcar; 0,49 × 0,27 × 0,27 m. Litere înalte de 5 cm; în r. 2, ligatura A+N.

Farna-

c(?)n(e)s Ga[i]

Mart[i]

d(ono) d(edit) [d(edicavitque)]

799. *Ibidem*, p. 115–117, fig. 3 (foto, desen). Altar de gresie calcaroasă; dimensiuni: 1,25 × 0,62 × 0,62 m. Înălțimea literelor: 3–6,5 cm.

[D]eo Invicto

[Mi]t(h)rae sac(rum)

[.] Statorius

[...]anus, dec(urio)

5 [et] flamen m-

[uni]c(ipii) Sep(timii) Ap[ul(ensis)],

[In]vict(i) templum pr[o] [sal]utem sua suorum-

[que p]ecunia mea feci

De remarcat că literele *NI* lipsesc în r. 9, fiind gravate în r. 10 (sub VA).

800. *Ibidem*, p. 117–118. Altar de calcar; marginea dreaptă deteriorată. Dimensiuni: 0,60 × 0,20 × 0,22. Litere înalte de 2,5 cm.

Silvan-

o Val(erius)

Mart[i-]

alis pr[o]

5 filio(?) v(otum) l(ibens) [s(olvit)]

801. V. Moga, *Monumente romane inedite din Apulum*, Apulum 35, 1998, p.135–142. Materiale rezultate din săpăturile din castrul legiunii XIII Gemina (1997), la porta principalis dextra. Dintre materialele epigrafice, se menționează:

– p. 135: ștampile tegulare – *LEG XIII G*; *LEG XIII GEM / AVR TERTIVS* (Moga: *Testius*); *LEG XIII [] / IVLI SER[eni]*; *LEG XIII G / AVR MENANDER* (litere pozitive, dar lectura sinistrogadă);

– *Ibidem*: fragment de placă de marmură, păstrând doar câteva litere (nesemnificative; probabil dintr-o listă de nume) (fig. 2; foto și desen);

– p. 136: „Lespede de formă patrulateră, de mari dimensiuni” (probabil un altar; nu se indică piatră). Dimensiuni: 1,25 × 0,75 × 0,60 m; câmpul epigrafic: 1,00 × 0,50 m:

I(ovi) O(ptimo) M(aximo)

sacrum

802. APVLVM. Altar (sau bază de statuie?) din conglomerat calcaros; lipsă: coronamentul. partea superioară a câmpului inscripției și colțul inferior stâng. Dimensiuni: 0,54 × 0,35 × 0,35 m. Litere înalte de 5 cm.

I. Piso – Cl. Băluță, Apulum 35, 1998, p. 147–150 (fig. 1–2; foto, desen).

[.....]

[.....-]

us Ar-

chela-

us, >(centurio) leg(ionis)

XIII Gem(inae),

5 v(otum) s(olvit) l(ibens) m(erito)

Editorii arată că în rândurile lipsă, primul conține numele divinității, celălalt *praenomen*-ul și începutul *nomen*-ului. Deși cu rezonanță istorică (în lumea greacă), numele *Archelaus* nu pare a fi cunoscut până acum în onomastica romană.

Autorii citați mai observă că, din cei 290 de militari cunoscuți la Apulum, 242 poartă *cognomina* romane și doar 23 de origine grecească. P. 148: listă a centurionilor legiunii XIII Gemina.

803–804. APVLVM. V. Moga, în *Annales Universitatis Apulensis. Series Historica* 1, 1997, p. 9–12. Două piese epigrafice descoperite în 1995, cu ocazia unor lucrări de canalizare (bulevardul I. C. Brătianu):

803. P. 9–11, nr. 1 (foto) (= AnnÉp, 1997, 1288: cu unele mici rectificări de lectură propuse de I. Piso). Placă de calcar; dimensiuni: 1,61 x 1,05 x 0,42 m. Litere înalte de 7–7,5 cm.

D(is) M(anibus)

P. Ael(io) Malcho, vet(erano),

vixit ann(is) XXXXII,

vivo se fecit sibi

5 *et coniug[i] c[laris]-*

simae et filio pi-

entissimo

Cognomenul defunctului este palmirenian (vezi IDR III/1, 167; Tibiscum); numele trupei nu este menționat.

804. P. 11–12, nr. 2 (= AnnÉp, 1997, 1289: cu unele mici rectificări de lectură propuse de I. Piso). Fragment de lespede de calcar. Dimensiuni: 1,43 x 0,40 x 0,49 m. Litere înalte de 4,5–7 cm; ligaturi: r. 3 A + P și V + L; r. 4 A + E.

[D(is)] M(anibus)

[...] Iusti

[...c]ol(oniae) Apul(ensis)

[...An]toniae

5 *[...Ag]rippi[nus...] col(oniae) s(upra) s(criptae)*

[...p]aren-

[tibus pii]ssimis

.....

805. Ciugud (jud. Alba). Altar de calcar, profilat în partea superioară și la bază; descoperit în albia Mureșului (1998); provine probabil de la Apulum. Dimensiuni: 0,45 x 0,44 x 0,31 m. Înălțimea literelor: 4,2–6 cm.

N. Rodean, M. Ciută, *Apulum* 35, 1998, p. 151–154, fig. 2 (foto, desen).

Mercurio

Hilari,

M(arcus) Herennius

Faustus,

5 *leg(atus) Aug(usti)*

Dedicantul a fost legat al legiunii XIII Gemina, probabil pe timpul lui Traian (I. Piso, *Fasti provinciae Daciae*, I. *Die senatorischen Amtsträger*, Bonn, 1993, p. 214–217, nr. 51).

MOESIA INFERIOR

(Dobrogea)

Bibliografie – Generalități

806. Amfore ștampilate.

Livia Buzoianu, N. Cheluță-Georgescu, *Noi ștampile amforice de la Callatis*, Pontica 31, 1998, p. 49–98 (173 piese; proveniență: Heraclea Pontică, Thasos, Sinope, Rhodos, Cnidos, Cos, Chersonesul Tauric). Alte 5 ștampile rhodiene, descoperite în cursul unor săpături de salvare la Constanța (str. Sulmona, nr. 7), publică M. Bucovală, *ibidem*, p. 186.

807. Al. Suceveanu, Πρώτος και μέγιστος (βασιλεύς) τῶν ἐπὶ Θράκης βασιλέων: IGB I², 13, Z. 22–23, Tyche 13, 1998, p. 229–247.

808. Alexandru Avram, P. Vinicius und Kallatis. Zum Beginn der römischen Kontrolle der griechischen Städte an der Westküste des Pontos Euxeinos, în *The Greek Colonisation of the Black Sea Area. Historical Interpretation of Archaeology* (ed. Gocha R. Tsetskhladze), Stuttgart, 1998, p. 115–129. Discuție pe baza a opt inscripții (reluat acum în ISM, III, nr. 29–30, 40–42, 44–45, 57).

809. Maria Bărbulescu, Adriana Câteia, *Drumurile din Dobrogea romană, pe baza stâlpilor miliari din sec. II–III p.Chr.*, Pontica 31, 1998, p. 120–127.

810. C. Chiriac. C. Nicolae, G. Talmațchi, *Noutăți epigrafice de epocă romană la Carsium (Hârșova, jud. Constanța)*, Pontica 31, 1998, p. 139–162.

811 (= IGLR, 206; AnnÉp, 1976, 631). Discuții privind inscripția de la Ulmetum: M. P. Speidel, Chiron 25, 1995, p. 83–87 (Valerius Valerianus, *biarcus*, a căzut în anul 324 în bătălia de la Chrysopolis, luptând alături de Licinius); D. Woods, Chiron 27, 1997, p. 85–93 (după acest autor. nu este sigur că personajul menționat ar fi luptat alături de Licinius contra lui Constantin).

812 (= XVI, 720). M. Zahariade, ZPE 119, 1997, p. 228–236 (= AnnÉp 1979, 1318).

813. R. M. Feraru, *Câteva considerații în legătură cu educația tineretului la Tomis*, Arhe 2, 1997, p. 22–23 (v. nr. 762–764).

Inscripții inedite

814–815. HISTRIA. Al. Suceveanu, *Două inscripții inedite de la Histria*, Pontica 31, 1998, p. 108–117.

814. P. 109–114. Altar de calcar, cu profile în partea superioară și inferioară a feței cu inscripție. Descoperit în cursul săpăturilor de la *basilica creștină* (sec. VI), în *atrium*, unde a fost reutilizat ca pilastru (bază de coloană). Dimensiuni: 1,00 x 0,58 x 0,64 m. Câmpul inscripției: 0,60 x 0,58 m; litere înalte de 4 cm, îngrijit gravate.

*Pro sal(ute) [Imp(eratoris)] T(iti) A[e-]
li Antonini [P]ii e[st]
Aureli Veri [C]a[e]s(aris)
posuerun[t] T(itus) Ae-
lius Mucatr(al)is) vet(eranus)
alae I Fl(aviae) Gaetulorum et [S]eut(es)
Mucatr(al)is) ma]g(ister) de s(uo),
Glabrione et Ho-
mullo co(n)s(ulibus)*

Grație numelui consulilor (Manius Acilius Glabrio Cnaeus Cornelius Severus și Marcus Valerius Homullus), inscripția datează din anul 152 (A. Degraasi, *I fasti consolari dell'Impero Romano*, Roma, 1952, p. 43; G. Alföldy, *Konsulat und Senatorenstand unter der Antoninen*, Bonn, 1977, p. 162).

Primul dintre dedicanți (cu cognomen tracic) era veteran al alei *I Flavia Gaetulorum*; această trupă este atestată în Moesia Inferior de diplomele militare din anii 99 (CIL XVI, 45), 110–113 (CIL XVI, 58), 125 (W. Eck – M. M. Roxan, ZPE 116, 1997, p. 193–203) și 127 (M. M. Roxan, ZPE 118, 1997, p. 287–289), precum și de unele epigrafe ulterioare: inscripțiile privitoare la carierele lui T. Antonius Cl. Alfenus Arignotus (Thyateira, în Galatia: CIG, 3497; ILS, 8853; TAM V/2, 935) și P. Aelius Hammonius (Tomis: ISM II, 106). Această *ala* este totuși diferită de *ala* de getuli din Arabia (CIL XVI, 33 din anul 86: *veterana*; ISM II, 127), precum și de omonima din Pannonia Inferior (menționată în diplomele din 114 și din timpul lui Antoninus Pius: CIL XVI, 61, 112–113).

815. P. 114–116. Lespede de calcar, descoperită în cursul săpăturilor de la *basilica* creștină, unde a fost reutilizată ca treaptă de acces de la *atrium* la *narthex*; din acest motiv, suprafața scrisă este tocită. Câmpul inscripției: 0,60 x 0,375 m Litere înalte de 4–5 cm; în r. 7, ligatura M+N, fiecare literă fiind menită a reda, împreună cu E, silabele *neme* din *benemere[n]ti*. În r. 1, după siglele D M, pare gravată o cruce monogramatică; sub ultimul rând este redată o *hedera distinguens* (mai puțin probabil pește, simbol creștin).

*D(is) M(anibus)
Aur(elius) Exuperat(us),
decurio civit(atis)
Hist(riae), vix(it) ann(is) L,
5 relictis filiis.
Aure(lia) Iovina
coniux benemere[n]-
ti memoriam p-
osuit.
10 Vale, viator.*

După scris, inscripția pare târzie (sec. IV); editorul o consideră criptocreștină.

Defunctul era membru al sfatului cetății, *decurio civitatis*, ceea ce constituie o probă a dăinuirii acestei instituții în epoca romană târzie.

816. TOMIS (?). Bază cilindrică de marmură, reutilizată ca placă arhitectonică (pe latura stângă a piesei se observă un chenar în relief). Dimensiuni: 1,17 x 0,18 x 0,50 m. Câmpul inscripției: 0,80 x 0,18 m: litere înalte de 3,2–5 cm; r. 4 pare martelat. Muzeul din Constanța (inv. 35803; piesa a fost adusă în 1987 din localitatea Cuza-Vodă).

Maria Bărbulescu, Adrian Rădulescu, Pontica 31, 1998, p. 131–138.

[Ἀ]γαθὴ [τύχη]
[Ἰ]πέρ' Ἐρεν(ίας) C[εβ(αστής) σωτηρ(ίας)]
[καὶ Κ(οίντου) Ἐρεν(ίου) Ἰ' Ἐτρούς-
[[κου Μεσσίου]]

- 5 [Δε]καίου [Καί(σ)αρος] Σεβ(αστοῦ)
 [ῥειο]τάτου [α τ ο-]
 [κρά]τορο[ς καὶ με-]
 [γίστ]ου κυ[ρίου Κ· Μεσσ(ίου)
 [Κ· Τρα]ianoῦ [Δεκίου]
 10 [Ε σ(εβῶς) Ε τ(υχῶς)] Σεβ(αστοῦ) [υἱοῦ]
 [βουλή δ]ῆμο[ς τῆς μητρο-]
 [πόλεως Τόμεος]

R. 4 pare a fi martelat. Probabil numele împăratului (care nu a suferit o *damnatio memoriae*) a fost martelat, mai târziu, urmare a unei inițiative creștine; ulterior, cea mai mare parte a inscripției (inclusiv presupusele martelări) a dispărut, prin remodelarea blocului.

817 (= ISM II, 362; ISM III, 183; AnnÉp 1997, 1321). Mangalia (*Callatis*).

Al. Avram, *Un nouveau document sur le culte d'Isis à Callatis à l'époque impériale*, Revue Roumaine d'Égyptologie 1, 1997, p. 5–12.

[Π]απειάς Μηνείου ἀνέθηκεν τὴν
 [σ]τήλην τῇ ἰδίᾳ γυναικεὶ <Εἰ>σιακοῦ
 [Ἐ]κατήου θυγατρὲι ἐτῶν λ´.
 [χ]αῖρε· χαῖρε καὶ σύ, παροδεῖτα.

R. 2/3: Σ[ι]ψ[η(ι)]/[Ἐ]κατήου I. I. Russu (urmat de Iorgu Stoian).

Traducere: „Papeias, fiul lui Meneios, a consacrat stela soției sale, fiica lui Hekataios, preotul (adoratorul?) (zeiței) Isis, în vârstă de 30 de ani. Salutare. Salutare și ție, trecătorule”.

818 (= AnnÉp, 1933, 106; A. Degrassi, ILLRP II, 516; CIL I² 2, 4, 2676; ISM III, 1). O nouă propunere de reconstituire a textului tratatului dintre Roma și Callatis, prin comparație cu versiunile grecești ale tratatelor dintre Roma și alte comunități (cetăți):

Al. Avram, *Der Vertrag zwischen Rom und Kallatis* (CIL I² 2, 2676), în vol. *Hellenismus. Beiträge zur Erforschung von Akkulturation und politischer Ordnung in den Staaten des hellenistischen Zeitalters. Akten des Internationalen Hellenismus-Kolloquiums 9.–14. März 1994 in Berlin* (ed. B. Funck), Tübingen, 1996, p. 491–511 (AnnÉp 1997, 1319); o nouă ediție, cu fotografie, propunere de reconstituire și amplu comentariu: idem, *Der Vertrag zwischen Rom und Kallatis. Ein Beitrag zur römischen Volkerrecht*, Amsterdam, 1999.

- [Poplus Callatinus hostes inimicosue popli Romani per suos fines]
 [quibusue inperat poplus Callatinus ne transire sinito poplico]
 [consilio sc. dolo malo quo poplo Romano queiue sub inperio eius]
 [erunt bellumfacerent neue eos armis neque nauibus neque pegunia]
 5 [adiouanto poplico consilio sc. dolo malo popli Callatini quo poplo]
 [Romano bellumfacerent. Poplus Romanus hostes inimicosue popli]
 [Callatini per suos fines quibusue inper]at [poplus Romanus]
 [ne transire sinito poplico consilio sc. dolo m]alo quo po[plo Cal-]
 [latino queiue sub inperio eius erun]t b[e]llum face[rent ne-]
 10 [ue eos armis neque nauibus neque p]equ[n]tia adiouanto [popli-]
 [co consilio sc. dolo malo p. R. quo po]plo Callatino bellu[m] fa-]
 [cerent. Sei quis prior faxit poplo Rom]ano queiue sub inperio
 [eius erunt poplus Callatinus po]plo Romano utei e t[em-]
 [pore dato?] adioutanto. Sei quis bellum] prio[r] faxit [p]oplo [Calla-]
 15 [tino queiue sub inperio eius erunt po]plus Romanus popl[o Cal-]

*[latino utei e tempore dato? adioutant]o. Sei quid ad hance [socie-]
[tatem poplus Romanus ac poplus Call]at[inu]s adere exime[reu]e [ue-]
[lint communi poplico consilio utriusque] uoluntate liceto
[quodque adiderint in inesto quodque e]xe[mer]int id societat[i]
20 s[ne inesto. Haec societas in tabolam ahe]nam utei scriberetur ac [fi]-
[geretur? Romae in Capitolio, Callati loc]o optumo in faano Concor[d(iae)].*

Pentru traducere, vezi Al. Avram, ISM III, nr. 1, p. 210–211.

Analiza contextului istoric și particularitățile ortografice ale textului determină pe Al. Avram să dateze acest tratat aproximativ între anii 106–101 a.Chr.

CRONICA CERCETĂRILOR ARHEOLOGICE EFECTUATE ÎN 1998 DE INSTITUTUL DE ARHEOLOGIE „VASILE PÂRVAN” DIN BUCUREȘTI

ALEXANDRU BARNEA

1. **Adamclisi**, cetatea *Tropaeum Traiani*, jud. Constanța (V–VII, IX, XII). Colectiv: Ion Barnea, consultant științific; Alexandru Barnea, responsabil; arh. Monica Mărgineanu-Cârstoiu, Liana Oța, IAB; Ioana Bogdan Cătănciu, IAIAC; Gheorghe Papuc, MINAC; Nelu Zugravu și studenți FII; Mihai Ionescu, MCM; Margareta Arsenescu, Carol Căpiță, FIB; studenții: Robert Constantin, Severus Ionescu, Adriana Panaite, Alexandra Zbucnea, Anca Răceanu ș.a., FIB. Fonduri, IAB și celelalte instituții susnumite.

Basilica D. (A.B., R.C., studenți FIB). Reluarea porțiunii de S a S I prin răzuire și apoi degajare atentă a urmelor de gropi apărute, cu observarea unor resturi de înmormântări foarte deranjate; craniu uman în poziție secundară, în marginea de V a S I (A.B.).

Sector A, cartierul de la N de poarta de E (L.O., A.B., studenți FIB). Deschiderea S.XII, jumătatea de E (14 x 2 m), corelată cu reluarea S.XI. Săpătura s-a pornit de la ultimul nivel de locuire antică reprezentat de o podea de lut și zidul locuinței A.2, care îl continuă pe cel înregistrat în S.XI (1995); strada A.v.I și zidurile de V și E ale A.5 (1974) continuă spre N; podea de lut în A.5, mult adâncită cu 1,06 m față de nivelul locuințelor dezvelite anterior (L.O.).

Turnul nr.4 (I.B.C.). Se confirmă pentru moment observațiile din campaniile anterioare privind inexistența în epoca romană târzie a unei porți în acest punct.

Anexa fortificată de la SE cetății (M.I., A.B., studenți FIB). Reluarea săpăturilor în colțul de NE al anexei, cu scopul verificării relației dintre turnul circular de NE și latura de E a incintei anexei, unde pare să fi existat o intrare, prin secțiunile H, I, J și K. Se înregistrează aici turnul D, pe latura de E, în formă de U, neidentificat până acum, și el transformat în bastion în ultima fază. Se reconfirmă scoaterea masivă de piatră de talie din paramente în epoca medievală timpurie și folosirea unei părți din blocuri la construirea pe loc, imediat la E de fortificație, a unei construcții fără mortar, de formă aproximativ ovală (M.I., A.B.).

Basilica coemeterialis (N.Z., A.B., studenți FII și FIB). Continuare a cercetărilor, în proximitatea basilicii, la S și SV, prin desființarea matorului dintre S.II și S.VI și respectiv prin S.VIII, C.XV și C.XVI. S-au degajat camerele hipogeei identificat anterior, cea de S integral și cea de N parțial, în prima descoperindu-se un schelet parțial deranjat și multe oase ale altor schelete (total, șase sau șapte indivizi), împrăștiate pe podeaua de mortar. Cele două camere erau legate printr-o intrare blocate în antichitate, intrarea în hipogeu făcându-se pe latura de E a camerei de S. Construcția este anterioră basilicii (N.Z., A.B.).

Platou E de cetate (M.A., C.C., A.B., studenți FIB). Continuare a cercetării sistematice a așezării preromane de pe platou, prin secțiunea S.4, care a oferit la început fragmente ceramice romane timpurii și getice, amestecate și, în straturile inferioare mai puțin deranjate, urmele unei locuiri situate cronologic între Hallstatt și Latène, cu importuri ceramice grecești, fragmente (M.A., A.B.).

Basilica extra muros, V. (Gh.P.). Completarea înregistrării planimetrice a basilicii cu anexele dinspre V.

Cercetări de teren în zonă (M.I., A.B., R.C., S.I., studenți FIB). Înregistrări topo- și planimetrice la zidul de incintă al cetății și la turnuri, la apeducte; cercetare de teren la Abrud (A.B.).

2. **Bâzdâna**, com. Calopăr, jud. Dolj (II, III, IV, V). Vlad Vintilă Zirra, Radu Băjenaru, IAB; Dorel Petruș Bondoc, MOC; Olimpia Bratu, MJG; Alexandru Bratu, prof. Tg. Jiu, studenții Cătălin Drăgan și Ionuț Sima, FIB. Fonduri IAB.

Cercetarea unei suprafețe de 50 mp, între S I/ 1993 și S III/ 1994–1995, care a interceptat depunerea arheologică din zonă. În afară de materialele aparținând epocii timpurii a bronzului (cultura Coțofeni) s-au observat două niveluri aparținând culturii Latène autohtone. S-au recuperat două vetre fragmentare *in situ* și resturile pereților unei locuințe prăbușite. De remarcat pentru nivelul inferior ca elemente de datare două fragmente de ceramică greacă cu figuri roșii, iar pentru cel superior, fragmente de imitații de boluri deliene cu decor în relief, de *terra sigillata* timpurie, de ceramică pictată dacică și un fragment dintr-o pafta cu decor cu cerceulețe. Mărturia ceramicii arată datarea nivelului inferior în sec. IV–III, iar a celui superior în sec. I a.Chr. – I p.Chr. (V.V.Z.).

3. **Bordușani–Popina**, jud. Ialomița (II, V). Silvia Marinescu-Bîlcu, IAB; Dragomir Popovici, George Trohani, MNIR, Florin Vlad, MIS. Fonduri MNIR, IAB, MIS.

Obiectivele cercetării au fost:

- continuarea în suprafața B, în vederea epuizării complexelor Latène existente;
- cercetarea nivelului „de abandon” al așezării în perioada eneolitică;
- determinarea caracteristicilor locuirii așezării în ultimele sale secvențe de către comunitatea gumelnițeană.

Au continuat, de asemenea, studiile pluridisciplinare orientate în special spre reconstituirea paleomediului și paleoeconomiei comunităților gumelnițene. În cursul cercetărilor au fost surprinse resturi ale unor locuințe distruse și abandonate și un bogat material arheologic (ceramică, unelte ș.a.) aparținând epocii Latène și eneolitice (cultura Gumelnița). Totodată, Constantin Haită de la MNIR a efectuat un studiu sedimentologic preliminar asupra unor sondaje executate în situl neoneolitic (colectiv).

4. **Câmpulung – Pescăreasa** („Jidova”), jud. Argeș, castrul roman (VII). Constantin C. Petolescu, IAB; Teodor Cioflan, MJAP. Fonduri IAB, MJAP. Săpături în *retentura dextra*, zona dintre *horreum* și latura de N a incintei. S-a trasat o suprafață măsurând 12 x 6m, în vederea identificării capătului de E al barăcii care flanchează *horreum* – *principia*. S-au identificat urmele a două rânduri de stâlpi în argila galbenă, la –0,60–0,70m și două mici porțiuni din pavajul barăcii, din fragmente de cărămizi așezate pe un strat de pietre mici, direct pe solul vegetal antic. Urme de arsură, semn al distrugerii violente a barăcii (C.C.P.).

5. **Feldioara– Marienburg**, jud. Brașov, biserica evanghelică, sector B (XII–XIII). Adrian Ioniță, IAB. Fond salvări și IAB. Cercetare prilejuită de lucrările pentru înlăturarea unei ciuperci care afecta podeaua de lemn și zidăria bisericii, efectuată între 5 august și 7 septembrie. Zona aparține sectorului B, unde au fost inițiate cercetări în 1990–1991, sub conducerea regretatului Radu Popa (v. cronicile corespunzătoare), întrerupte atunci din motive care nu au ținut de voința grupului de cercetare.

Obiective urmărite în 1998: 1. Investigarea colateralei de N, unde avea să fie depus petrișul tratat împotriva ciupercii; 2. Urmărirea zidului apărut în partea de S a bisericii; 3. Dezvelirea mormintelor cu nișă pentru cap în SE bisericii (sec. XII, de întindere mai largă, aici suprapusă de biserică).

Cercetare și rezultate: I. Prin patru secțiuni de câte 3, 10 x 2 m, s-au descoperit morminte fără inventar și foarte multe oase umane (reînhumări), ceramică din sec. XV–XVIII, cuie din fier de la sicrie. Rest de paviment din cărămizi de câte 23 x 25 x 4,5 cm; detalii constructive; 2. Două secțiuni în partea de S a bisericii, de câte 3,20 x 1,50 m, în interiorul capelei în capătul de E al colateralei de S și una de 3 x 1,50 m în capătul ei de E. Zidul gros de cca 70 cm reperat în S. 2/1991 a fost surprins în capelă pe cca 4 m lungime (total, cca 7m); el nu continuă și în colaterala de S și nu reprezintă faza I, cum se credea în 1991; 3. Două secțiuni în partea de SE a bisericii, de câte 4 x 2 și 8 x 3 m; au apărut nouă complexe funerare din sec. XII, din cele cu nișă pentru cap; dintre ele, doar M. 113 a avut inventar (două inele de buclă din bronz, cu capătul în formă de S); total, până în prezent, 118 morminte; necropola continuă spre V (A.I.).

6. **Garvăn – *Dinogetia***, com. Jijila, jud. Tulcea (V–VI, VII, IX, XII). Alexandru Barnea, IAB, responsabil; Mihai Ionescu, MCM; În lipsa fondurilor de cercetare, lucrări sumare de întreținere și contacte cu autoritățile locale comunale și județene pentru supravegherea zonei de rezervație și pentru eventuale reparații, consolidări și îmbunătățiri, inclusiv accesul către monument și pentru închiderea căii rutiere de utilaj greu, dăunător amplasate, a fermei de stat din apropiere (A.B.).

7. **Giurgiu – „Malu Roșu”**, jud. Giurgiu (I, II, III, V, XII). Emilian Alexandrescu, IAB; Traian Popa, MJGR. Cercetare spre a se determina latura de N a așezării aurignaciene prin săparea suprafeței IV, precum și realizarea unui profil director, transversal pe terasă, alcătuit din profilul stratigrafic al pereților de E din SII/1994, SIII/1995, M/SIII/Cas A/1998, Cas A/1996, SIV/1998. Au fost determinate două straturi culturale aurignaciene (AII și AI), dintre care ultimul are trei niveluri. Situația stratigrafică este similară cu aceea din campaniile anterioare, cu diferența că, aici, densitatea este mult mai redusă. Inventarul litic cuprinde peste 400 de piese care păstrează caracteristicile tehnico-tipologice stabilite în campaniile trecute. Dimensiunile pieselor litice sunt majoritar mijlocii și mari (între 4 și 8 cm). Există și un număr important de piese microlitice. Materia primă folosită este de predilecție silexul albăstrui-cenușiu cu intruziuni alburii, de proastă calitate, care împiedică un debitaj normal. Secvența stratigrafică stabilită la Malu Roșu are valoare de etalon pentru tot complexul aurignacian din Câmpia Română. Este datată pentru cel mai vechi nivel de locuire, la aproximativ 22 000 BP. Au fost stabilite similitudini culturale cu așezări aurignaciene din Banat (Coșava, Tincova, Românești–Dumbrăvița) sau chiar cu zone mai îndepărtate din Europa centrală (Moravia). Descoperirile postpaleolitice sunt sărace și nederminate stratigrafic, ele aparțin eneoliticului, bronzului timpuriu, epocii Latène, culturii „Dridu”. Face excepție de la această situație complexul G1/M/Cas A/SIII/1998, unde s-au găsit numeroase fragmente getice, dintre care două vase întregibile (E.A.).

8. **Histria**, com. Istria, jud. Constanța (VI, VII, IX). Petre Alexandrescu, Alexandru Suceveanu, responsabili științifici, Catrinel Domăneanțu, arh. Monica Mărgineanu-Cârstoiu, Alexandru Avram, Mircea Angelescu, Emilian Teleagă, IAB; Konrad Zimmermann, URG; Octavian Bounegru, FII; Adela Băltăc, MNIR; Costin Băjenaru, MINAC; Iulian Bărzescu, absolvent FIB; Diana Gherasimciuc, studentă FIB. Fonduri IAB, URG, MINAC, FII, MNIR.

Zona sacră (A.A., K.Z., E.T., I.B.). 3–27 august; obiective: 1. Atingerea primului nivel roman al insulei constituite în sec. I p.Chr., pe locul unde în epoca greacă se afla zona sacră distrusă probabil la mijlocul sec. I a.Chr.; 2. Continuarea degajării unui tronson din incinta romană târzie pe latura de E a cetății; 3. Continuarea săpăturii întrerupte în 1974 în locul numit „Marea depresiune”, interpretată recent drept „groapă sacră”, la E de templul Afroditei; 4. Extinderea săpăturii spre S, cu atingerea nivelului din a doua jumătate a sec. VI p.Chr., în scopul de a vedea modul în care se închide în această zonă insula târzie. Rezultate: 1. În partea de V a insulei romane timpurii, pavaj foarte bine conservat din dale de șist și calcar, sec. I p.Chr., străbătut de un canal de scurgere acoperit cu plăci mici, care dirija apele pluviale într-un puț circular. Lângă puț, un *inpluuium* din blocuri dispuse vertical. Sub nivelul dalajului, la V de acesta, nivel anterior pus în evidență de un cuptor conservat parțial. Un fragment de kantharos augusteic datează această fază la sfârșitul sec. I a.Chr. – începutul sec. I p.Chr. În sec. I p.Chr. zona începe să fie organizată urbanistic prin constituirea unei insule (trei faze între sec. I și prima jumătate a sec. III p.Chr.), care a fost cercetată și anterior. 2. După degajarea din 1997 a unei părți din paramentul interior și embletonul zidului de incintă post-gotic, s-a constatat că incinta își schimbă traseul SE–NV, cu cca 30° spre N. Aici incinta este mai bine conservată decât în restul segmentului degajat anterior. Cu cât continuă spre N ea este tot mai distrusă, mai întâi dispărând orice urmă din elevație, apoi chiar din fundație, rămânând mai apoi vizibile doar nivelarea stâncii de șist pe traseul incintei și urmele de mortar. 3. Săpăturile executate în albierea naturală foarte

pronunțată a stâncii de sist de la E de templul Afroditei nu au putut fi duse la bun sfârșit, întrucât groapa era foarte adâncă și s-a ajuns la nivelul pânzei freatice. Au fost recoltate de aici un material ceramic foarte bogat și fragmente arhitectonice și sculpturale. Din analiza profilului și a materialului arheologic rezultă o anumită stratificare, greu de precizat de la pânza freatică în jos. De menționat că spre limita de V, în dreptul templului Afroditei, stânca coboară abrupt, cu pereți aproape verticali, fără urme de intervenție umană, iar spre E, în dreptul unui alt monument (bază?) de pe aliniamentul „căii sacre”, panta este tot abruptă, cu stânca netezită artificial pe alocuri, iar la un nivel intermediar apare un fel de platformă din pietre, probabil o amenajare care permitea accesul spre groapă. Sub nivelul apei freatice s-a observat un aliniament din trei blocuri de calcar fasonate, făcând parte dintr-un monument aparținând zonei sacre, cu o semnificație foarte probabil culturală. Numai cu o pompă hidraulică se va putea observa ce se întâmplă de la acest nivel mai jos. 4. Prin extinderea suprafeței cu 6 m spre S s-a dezvelit strada care delimitează insula din prima jumătate a sec. VI p.Chr. În dărâmătura târzie, fragmente sculpturale și arhitectonice și un relief anepigraf bine păstrat cu imaginea cavalerului trac din epoca antonină. S-au epuizat cu acest prilej sarcinile legate de cercetarea topografiei insulei târzii (A.A.).

Sectorul central: bazilica episcopală. (A.S., O.B., A.B., C.B.). Au fost epuizate ultimele casete (J-K, 11-13) destinate punerii în evidență a bazilicii, foarte probabil episcopale, din sec. VI p.Chr., cercetându-se atrium-ul acesteia și strada de la V. Aceasta este probabil anterioară bazilicii (se vede orientarea diferită, iar spațiul dintre ele este reprezentat de o tasare de cioburi și mortar); era flancată de un portic delimitat de stradă printr-o serie de pilaștri din care s-au păstrat doar doi. Din portic se coboară în atrium prin trei uși monumentale (prefigurare a trinavării naos-ului), ale căror praguri s-au păstrat integral. În centrul atrium-ului, al cărui nivel de călcare era reprezentat de două podele de lut, corespunzând celor două momente de existență ale acesteia (prima și respectiv a doua jumătate a sec. VI p.Chr.), se află un spațiu pavat cu dale de calcar utilizat ca atare în ambele momente de funcționare a bazilicii. Nici în primul și cu atât mai puțin în al doilea moment, când va fi fost în întregime înconjurat de ziduri, acest spațiu nu poate fi interpretat ca un portic clasic, descoperit. Tot atrium-ul, ca și narthex-ul și doar două încăperi din anexa din NE bazilicii, continuă a fi locuit și în al treilea moment (sfârșitul sec. VI, începutul sec. VII), atunci când centrul bazilicii se afla în ruină. În cele șase casete săpate în 1997-1998 a fost identificat ultimul nivel de locuire de la Histria, până către jumătatea sec. VII p.Chr. când se afla în plin proces de ruralizare. Una dintre treptele pe care se urca din atrium în narthex conține textul unei interesante inscripții paleocreștine (A.S.).

Sectorul XI (C.D., D.G.). Continuarea cercetărilor în casele U, V și Z. În V și parțial în U s-a demontat dărâmătura masivă identificată anterior, după care în V au apărut o temelie olbiană (fundatie din statură alternativă de lut și pământ cu cenușă) orientată E-V și un pavaj de pietre din calcar creșos, iar în U o altă temelie, orientată N-S. Dată probabilă, prima jumătate a sec. II a. Chr. În Z, sondej în stradă a doua jumătate a sec. II a. Chr., putându-se astfel identifica un nivel din prima jumătate a secolului și care va fi corespunzător un canal pavat cu dale de sist verde, identificat încă din 1968 de Suzana Dimitriu (C.D.).

Sectorul 6C „Zidul Arhaic” (M.A.). A continuat săpătura în secțiunea începută în 1996 și s-a coborât la V de linia de blocuri de calcar galben sfărâmate pentru a putea lămuri situația șanțului cu nisip prezent și în secțiunile din anii precedenți. Complexele descoperite au contribuit la lămurirea succesiunii din zonă: morminte romane, nivel stradă sec. II-I a. Chr., nivel stradă sec. III a. Chr., în paralel cu șanțul umplut cu lut și sfărâmătură de piatră (calcar și sist), nivelare, casă din sec. IV a. Chr. cu pereți și podea din chirpic, contemporană cu zidul elenistic (blocuri de calcar galben), zidul arhaic împreună cu nivelul lui de distrugere marcat de o masă de chirpic, parțial ars, scursă pe panta dinspre V (M.A.).

9. **Jurilovca, Cap Dolojman, Orgame/Argamum**, jud. Tulcea (VI). Mihaela Mănucu-Adameșteanu, responsabil, IAB, Vasilica Lungu ICENT. Fonduri IAB.

Necropola Tumulară, (V.L.). Concentrare în aria tumulului TA/1995 pentru a epuiza cercetarea șanțului de ofrandă. Material arheologic bogat: amfore (Thasos, Chios, Mende, Sinope), sec. IV–III a.Chr., țigle colorate cu vopsea brună sau roșcată, resturi osteologice incinerate; mai rar veselă de turnat sau de consum pentru lichide. S-a continuat investigația în aria TD/1997 în a cărei parte de SE au fost deschise patru casete de câte 4 x 4 m, săpate până la –0,50m, adică până la stâncă naturală. S-a recuperat astfel traseul ringului de piatră al unui mormânt din prima jumătate a sec. III a.Chr., de unde s-au recuperat puține fragmente ceramice (V.L.).

10. **Lapoș–Poiana Roman**, jud. Prahova (I). Marin Cărciumaru, Mircea Anghelinu, studenți UVT; Roxana Dobrescu, IAB; Ovidiu Cârșina, CNMCDT. Fonduri, UVT și IAB. Continuare a cercetărilor în așezarea atelier atribuită paleoliticului superior târziu. Între altele s-a recuperat un lot de 2388 piese litice diverse din opal (78,18% din total). S-a emis ipoteza existenței unui epigravetian și nicidecum a unui strat aurignacian (colectiv).

11. **Nandru**, com. Peștișu Mic, jud. Hunedoara (I, II, III, XII). Alexandru Păunescu, IAB. Fonduri IAB. Reluarea cercetărilor în Peștera Curată a avut un scop dublu: 1. Prelevarea de probe de oase, cărbuni și sol pentru obținerea de date radiocarbon, pentru o încadrare cronologică cât mai exactă a celor șapte niveluri musteriene; 2. Prin spălarea și cernerea întregului sediment săpat din 10 în 10 cm, recoltarea resturilor osoase de micromamifere. S-au identificat următoarele depuneri de locuire: A. Strat postpaleolitic (neolitic, tranziție neolitic-bronz, medieval), gros de cca 0,40 m. B. Strat steril arheologic, gros de cca 1,50 m cu bucăți de calcar; fragment lamelă silex între 1,20–1,30 m indicând o probabilă locuire temporară a unor vânători gravetieni. C. Strat musterian II cu patru niveluri, gros de cca 1,30 m. D. Strat steril arheologic cu bucăți de calcar gros de cca 0,30 m. E. Strat musterian I cu trei niveluri, gros de cca 1,70 m, cu urme de vetre de formă ovală (A.P.).

12. **Peștera**, com. Moieciu, jud. Brașov (I, II, IV, XII, XIII). Alexandru Păunescu, IAB. Fonduri, IAB.

Peștera Mică. Mic sondaj pe latura de N de cca 2 mp; sediment gros de 0,50 până la 0,70 spre intrare; resturile de locuire musteriene nu depășesc 0,30 m și sunt foarte sărace.

Peștera Mare sau Peștera Lilieciilor. Mic sondaj adâncit până la patul de calcar al peșterii, cu identificarea a patru niveluri de locuire: A. Nivel I postpaleolitic, gros de cca 0,10 m (neolitic, Hallstatt, medieval timpuriu și târziu). B. Nivel II gravettian, gros de 0,04–0,09 m. C. Steril arheologic de 0,05–0,10 m. D. Nivel III aurignacian de 0,10–0,20 m. E. Steril arheologic, de 0,30–0,40 m. F. Nivel IV musterian de 0,35–0,40 m, care se așterne pe patul de calcar al peșterii sau pe o depunere sterilă de 0,05 până la 0,25 m. Scopurile sondajului au fost aceleași ca la Nandru (A.P.)

13. **Piatra Neamț, „Poiana Cireșului”**, jud. Neamț (I). Marin Cărciumaru, Mircea Anghelinu, studenți UVT; Roxana Dobrescu, IAB, Ovidiu Cârșina CNMCDT, M. Tănase, MNIR. Fonduri UVT, IAB, CNMCDT. Reluarea cercetărilor începute în 1963 de C. Scorpan, în partea de N a poienii, prin decaparea exhaustivă a nivelurilor de locuire și prelevarea de eșantioane pentru analize pluridisciplinare și obținerea de date stratigrafice noi. S-au înregistrat șapte straturi și s-au recuperat 1564 piese litice diverse. Cele mai expresive descoperiri aparțin gravetianului și aurignacianului. S-au efectuat sonde în împrejurimi pentru identificarea unor alte eventuale urme de locuire paleolitică (colectiv).

14. **Poienești**, jud. Vaslui (II, III, V, VIII, X, XII). Mircea Babeș (responsabil) și Daniel Spânu (IAB); studentele Nicoleta Nafoarniță, Laura Voinescu și studenții E. Gall, P. G. Matei, D. Mândescu, Fl. Moței de la Universitatea București. Fonduri IAB și MJI Vaslui.

Situl „Măgură” de la Poieniști cuprinde opt ansambluri, și anume patru așezări – neolitică (Cucuteni A3), din epoca bronzului (Noua), carpică (a doua jumătate a sec. III p.Chr.), Sântana de Mureș – Cerneahov (sec. IV p.Chr.), precum și patru necropole – getică timpurie (sec. V–IV a.Chr.), Poieniști–Lukașevka (bastarnă, sec. II–I a. Chr.), Poieniști–Vârțișcoiu (carpică, prima jumătate a sec. III p.Chr.) și medievală (sec. XIV–XV). În campania din acest an s-a urmărit continuarea cercetării nivelurilor de locuire pre- și protoistorice de pe latura de est a platoului de pe „Măgură” și în special surprinderea limitei de est a necropolei P–L.

În campania 1998 au fost trasate patru șanțuri paralele orientate nord–sud: S. 95 (72 mp), S. 96 (72 mp), S. 97 (69 mp), S. 98 (27 mp), suprafețe ce însumează un total de 240 mp. Astfel, totalul suprafeței cercetate în situl „Măgură” de la Poieniști până în prezent este de 9 375 mp. În suprafețele cercetate au fost identificate 54 noi complexe (nr. 1700–1753) și au fost întregite alte 3 complexe identificate și parțial cercetate în campaniile precedente (1613, 1618, 1666). Au fost recoltate și inventariate 157 obiecte și loturi noi de obiecte (nr. inv. 3898–4055). Din totalul de 57 complexe cercetate, 7 sunt aglomerări de fragmente ceramice și chirpic aparținând cu certitudine așezării Cucuteni A, 3 complexe aparțin locuirii Noua, 18 sunt morminte Poieniști–Lukașevka, iar 12 complexe aparțin nivelurilor de locuire din sec. III–IV. În 13 cazuri, nici materialele și nici relațiile stratigrafice nu au permis o încadrare culturală sigură a complexelor. În S. 98 nu a fost identificat nici un complex, iar în profilele aceluiași șanț nu s-au mai observat straturile de cultură, stratul vegetal-arabil suprapunând direct solul viu. Astfel, se poate concluziona că în acest an a fost identificată o limită a sitului, dincolo de care stratul de cultură a fost spălat. Aceasta este și limita de est a necropolei bastarne. Mai departe, către est, se află principala zonă de înmormântări medievale și pot încă să mai apară complexe de locuire din sec. III–IV p.Chr.

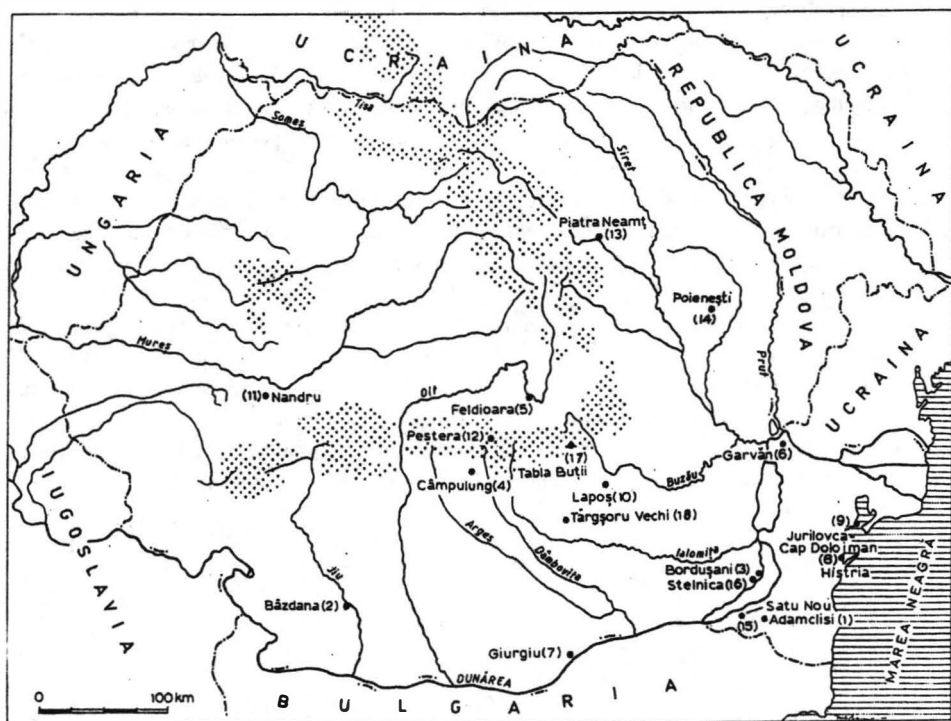
După cum era de așteptat, suprafața cercetată în 1998 se află în afara zonelor ocupate de necropolele getică timpurie și carpică, care se situează către nord, nord-vest și vest și care nu au mai furnizat nici un mormânt în această campanie (M.B, D.S.).

15. Satu Nou, „Valea lui Voicu”, com. Oltina, jud. Constanța (V, VI). Niculae Conovici, IAB; Mihai Irimia, MINAC/UOC; Ionuț Cătălin Dobrinescu, MINAC. Fonduri IAB, MINAC. Au continuat cercetările în prelungirea SI (de fapt suprafață cu patru tronsoane paralele), prin investigarea nivelurilor IV–VII. S-au identificat și studiat mai multe complexe din așezarea getică, sec. III a.Chr.: șase cuptoare gospodărești, cu postament din pietre sau pietre și fragmente ceramice; două clădiri cu amenajări de cult (altare patrulater, al doilea decorat), aparținând nivelurilor VI și VII; două gropi gospodărești aparținând nivelului III; dărâmături de locuințe, fără delimitarea vreunui contur; o zonă cu depuneri succesive de arsură provenite de la locuințe incendiate, cărbuni, cenușă, lut galben, a cărei origine nu a putut fi stabilită. Fiind descoperită în apropierea unei suprafețe cu mai multe cuptoare alăturate (nivelurile IV și V), este posibil ca această din urmă zonă de depunere să aparțină unor ateliere. Construcțiile cu altare au fost protejate spre a se continua cercetarea lor în 1999. Din materialul arheologic recoltat se menționează ceramică locală și elenistică, câteva fragmente de vase celte, resturi de obiecte metalice foarte corodate, un fragment de lupă de fier și bucăți de zgură de fier, câteva oase umane izolate apărute în nivelurile V și VI, 20 de ștampile amforice (10 Sinope, 6 Heraclea Pontica, 3 Rhodos, 1 nedeterminată) (N.C.).

16. Stelnică, jud. Ialomița, „Grădiștea Mare” (II, V, XII, XIII). Niculae Conovici, IAB; Gheorghe Matei, MIS. Fonduri IAB, MIS. În perimetrul necropolei getice s-au descoperit încă opt morminte: patru de înhumatie și patru de incineratie (unul cu osemintele depuse direct pe sol) și o groapă getică. Toate mormintele au fost deranjate fie de galerii de animale, fie de construcții medievale târzii care le suprapuneau. Două dintre scheletele înhumate aveau câte o piatră de râșniță la cap. Inventarul mormintelor era foarte sărac sau inexistent. Au mai fost descoperite resturile unor construcții medievale târzii (locuințe, coteț, pari din garduri, gropi), o parte din cenușarul Coslogeni și două gropi aparținând aceleiași culturi, fragmente ceramice neolitice izolate (N.C.).

17. **Tabla Buții**, com. Cerașu, jud. Prahova (V, XIII). Dan Căpățână, MMN; Adrian Ioniță, Daniel Spănu, IAB; Bogdan Ciupercă, MPP; Marius Dincă și Irina Costea, studenți FIB. Fonduri MMN, IAB, MPP. Obiective: precizarea etapelor și detaliilor constructive, protejarea zidurilor decopertate cu un strat de mortar. S-au trasat nouă secțiuni (S.14–22). În interiorul cetății au apărut foarte puține fragmente ceramice târzii și urmele unei gropi de var. În zona porții de S s-a găsit o mare cantitate de ceramică și cahle din sec. XV–XVII; poarta era largă de 3,50 m. Pe curțina estică au apărut materiale ceramice medievale târzii, oase de animale, cuie din fier și tuburi de cartușe din primul război mondial. Pe curțina de N, s-a găsit și ceramică Latène reprezentând, probabil, un nivel de locuire sezonieră. În apropierea intrării dinspre N s-au găsit: ceramică medievală târzie, Latène și un dinar de la Ferdinand al II-lea din 1638. După analogiile de plan și câteva fragmente ceramice, prima fază a cetății pare să dateze din a doua jumătate a sec. XVI. Fortificația își pierde funcționalitatea la sfârșitul sec. al XVII-lea, printr-un incendiu ale cărui urme s-au înregistrat în toate secțiunile (D.C., A.I.).

18. **Târgșoru Vechi**, jud. Prahova (V, VII, X, XIII). Gheorghe Diaconu, responsabil, IAB; Dan Lichiardopol, Nina Grigore, MPP. Fonduri IAB, MPP. Cercetările au continuat prin investigarea monumentelor din sectorul IA, zona termelor romane și a Bisericii Albe. Secțiune în pridvorul acesteia, care suprapune parțial colțul de NNE al termelor castrului din sec. II p.Chr., construit de unități ale legiunii *XI CPF* și *coh. I Commagenorum*. S-au găsit șapte morminte de înhumatie, două din sec. XVI–XVII și alte cinci (probabil sec. XV) anterioare construirii bisericii, deranjate de trasarea fundației, ca și de cele două morminte plasate în pridvorul bisericii. Monumentele medievale perforează nivelul roman; unele materiale de construcție romane au fost utilizate la fundația bisericii (Gh. D., D.L.).



Iuliana Barnea

INDICE CRONOLOGIC

| | |
|-------------|--|
| I | Paleolitic și mezolitic: 7, 10, 11, 12, 13. |
| II | Neolitic, tranziție: 2, 3, 7, 11, 12, 14, 16. |
| III | Bronz: 2, 7, 11, 14. |
| IV | Hallstatt: 2, 12 |
| V | Latène: 1, 2, 3, 6, 7, 14, 15, 16, 17, 18. |
| VI | Epoca greacă și elenistică: 6, 8, 9, 15. |
| VII | Epoca romană timpurie (sec.I–III): 1, 4, 6, 8, 18. |
| VIII | Mediul extraprovincial (sec.I–III): 14 |
| IX | Epoca romană târzie (sec.IV–VII): 1, 6, 8. |
| X | Migrații (sec.III–VI): 14, 18 |
| XI | Migrații (sec. VII–X): - |
| XII | Epoca medievală (sec.X–XII): 1, 5, 6, 7, 11, 12, 14, 16. |
| XIII | Epoca medievală (sec.XIII–XVIII): 5, 12, 16, 17, 18. |

Notă. Ca și în cazurile precedente, cronica de față se bazează pe rapoartele predate de autorii cercetărilor, cuprinzând în continuare și participările membrilor Institutului nostru la cercetări finanțate de alte instituții sau/și în colaborare. Am rezumat și refăcut textele potrivit normelor revistei, ținând cont și de faptul că unele forme ceva mai extinse ale rapoartelor se regăsesc în *Cronica cercetărilor arheologice, campania 1998*, editată de Comisia Națională de Arheologie, în îngrijirea dnei Cornelia Stoica, sub forma unui caiet bine prezentat grafic și difuzat în tiraj restrâns la Sesiunea Națională de Rapoarte de la Călărași (a XXXII-a), 20–24 mai 1998.

În altă ordine de idei, ne exprimăm regretul pentru scăderea masivă de la an la an a cercetărilor efectuate de Institutul de Arheologie (spre exemplu, 17 în 1998 față de 27 în 1996), urmare directă a scăderii dramatice a fondurilor acordate cercetării (dar și a lipsei de ordine în predarea unor rapoarte pentru cercetările efectuate; am obținut unele dintre acestea insistând personal și cunoscând direct efectuarea unor cercetări; multe dintre acestea nu au fost predate, precum am remarcat, nici Comisiei Naționale de Arheologie, lucru de care conducerea acesteia nu pare să se fi interesat). Soluția pentru Institut și pentru cercetarea academică în general va fi, pentru propria supraviețuire și relansare, identificarea, posibilă chiar și în condițiile de astăzi, a unor alte resurse pe lângă cele bugetare atât de diminuate.

Pe de altă parte, se observă, cu aceeași motivație primară a fondurilor, o migrare a unor puncte de cercetare, toate importante, către alte instituții, împreună cu responsabilii lor, fapt anormal din punctul nostru de vedere, pentru că nici un sit sau punct arheologic nu poate fi considerat o moștenire personală. Vina este atât a responsabililor cercetărilor respective, cât și, desigur, a conducerii Institutului de Arheologie, care nu ar fi trebuit să admită asemenea transfer de investiție materială și științifică, indiferent de transferul parțial sau integral al unor cercetători la alte instituții.

A. B.



NIȚĂ ANGHELESCU

1903–1999

La 30 martie 1999 a trecut în lumea de dincolo de hotarul anilor Niță Anghelescu, întemeietorul și – multă vreme – directorul Muzeului de Istorie și Arheologie din orașul Călărași (actualul Muzeu al Dunării de Jos).

Niță Anghelescu s-a născut la 3 iulie 1903 în comuna Cuza Vodă, de lângă Călărași, din părinți plugari. A făcut școala primară în satul copilăriei sale, iar studiile secundare la un liceu particular din București. În 1929 a intrat, prin examen de admitere, la Academia de Arte Frumoase, ale cărei cursuri le-a terminat în 1934. Diploma de absolvent al Secțiunii de Pictură, Diviziunea artistică a Academiei de Arte Frumoase, este semnată de renumitul pictor Camil Ressu. Începând din anul 1934, Niță Anghelescu meșteșugeste pictura de șevalet, dar și pictura murală. În această din urmă ipostază înfrumusețează un număr de vreo 15 biserici, între care cele de la Stanoieni, Jegălia și Perișoru (jud. Călărași). Totodată el reînnoiește pictura din alte 10 biserici și capele.

Între anii 1934 și 1944 Niță Anghelescu expune tablouri în Saloanele oficiale de pictură din București; apoi organizează expoziții personale în orașele: Călărași, București, Slobozia și chiar la Cuza-Vodă, satul său natal.

În 1952 intervine un moment de cotitură în viața pictorului. Atunci, în acel an, i se încredințează, pe neașteptate, postul de director al Muzeului de Istorie din Călărași, muzeu care nu exista însă. L-a creat el, Niță Anghelescu, după ce a obținut un spațiu, pe cât de restrâns pe atât de mizer, undeva în centrul orașului.

Primele exponate din nou-născuta instituție se reduceau la 4–5 vase ceramice și tot atâtea cioburi, de epocă romană, recoltate de pe „plaja” dunăreană a Durostorum-ului, de bunul său prieten juristul, poetul și numismatul Vasile Culică.

În 1956 obține pentru instituția lui un alt spațiu, mai încăpător și mai bine plasat topografic: clădirea fostei judecătării de pe strada Spitalului (astăzi strada Progresului). Pentru adecvarea încăperilor la necesitățile muzeale, Niță Anghelescu a muncit multă vreme singur-singurel, uneori obturând intrări vechi, alteori

străpungând pereți, pentru amenajarea de intrări noi, ca să nu mai vorbim de migăloasa operație de preparare a exponatelor. Acestea se înmulțiseră între timp, ca urmare a excursiilor periegetice în zonele arheologice adiacente Dunării călărășene, excursii întreprinse de el și de Vasile Culică. Echipei Niță Anghelescu – Vasile Culică i se datorează și redescoperirea cetății bizantine din insula dunăreană Păcuiul lui Soare. Cât timp a fost director al muzeului din Călărași, Niță Anghelescu a adunat cu migală tot ceea ce prezenta interes pentru disciplina arheologică. Obiectele erau restaurate cu grijă chiar de el însuși și tot cu grijă aranjate în vitrine după ce, în prealabil, fuseseră inventariate în evidențele instituției.

Niță Anghelescu a luat parte la cercetările arheologice de la Dinogetia, Garvăn și Isaccea (jud. Tulcea), Păcuiul lui Soare și Satu Nou (jud. Constanța), ca și în locuri din județul Călărași. A avut și o frumoasă activitate publicistică. A scris singur sau în colaborare note, studii și rapoarte arheologice. A publicat, de asemenea, articole de popularizare în diferite jurnale și reviste săptămânale.

Niță Anghelescu a obârșit și un muzeu de etnografie, cel de la Slobozia, care astăzi constituie fala orașului de pe malul Ialomiței.

Rar mi-a fost dat să văd un om de felul lui Niță Anghelescu. Era într-o perpetuă mișcare. Aici bătea cu ciocanul un cui în perete, dincolo curăța cu o cârpă praful de pe o vitrină, ca – mai departe – să așeze în poziție cuminte un preș ieșit, nu se știe cum, din perimetrul geometriei lui.

Niță Anghelescu era prieten cu toată lumea. Nu avea neprieteni. Îi stima pe toți, pe cei de pe lângă el și pe cei mai de departe, după cum, la rândul-i, era stimat și el. Devenise proverbial atașamentul lui pentru cei din preajmă-i, ca să nu vorbesc de dragostea-i revărsată asupra familiei. Și-a respectat și și-a iubit soția și copiii din străfundul inimii lui.

Niță Anghelescu era un povestitor încântător. Relata cu mare talent întâmplări din viața lui. Și avea ce povesti pentru că „a trăit îndelungat în ani”. Faptele erau relatate printr-o elocință colorată cu cele mai variate tonuri, pe deasupra însoțite și de mimarea întâmplărilor printr-o neîntreruptă gestică.

Pe scurt, acesta a fost pictorul și arheologul Niță Anghelescu căruia noi, cei care l-am cunoscut, îi vom păstra mereu o pioasă aducere aminte.

Petre Diaconu

LISTĂ SELECTIVĂ DE LUCRĂRI

1. *Cercetări și descoperiri arheologice în raioanele Călărași și Slobozia*, SCIV 6, 1955, 1–2, p. 311–330.
2. *Săpăturile de la Satu Nou*, Materiale 5, 1959, p. 535–542 (în colaborare cu B. Mitrea).
3. *Săpăturile de salvare de la Satu Nou, Cimitirul geto-dacic I*, Materiale 7, 1961, p. 283–289 (în colaborare cu B. Mitrea și C. Preda).
4. *Săpăturile de salvare de la Independența (r. Călărași)*, Materiale 7, 1961, p. 495–501 (în colaborare cu B. Mitrea).
5. *Fragmente de cazan hunic descoperite în sud-estul Munteniei*, SCIV 11, 1960, I, p. 155–158 (în colaborare cu B. Mitrea).

6. *Un mormânt din secolul IV descoperit la Andolina (r. Călărași)*, SCIV 13, 1962, 2, p. 417–440.
7. *Șantierul Independența*, Materiale 8, 1962, p. 609–614 (în colaborare cu B. Mitrea).
8. *Șantierul Satu Nou. Necropola geto-dacă*, Materiale 8, 1962, p. 369–372 (în colaborare cu B. Mitrea și C. Preda).
9. *Șantierul arheologic Păcuiul lui Soare (r. Adamclisi)*, Materiale 8, 1962, p. 713–722 (în colaborare cu P. Diaconu și R. Popa).
10. *Despre necropola din sec. IV e.n. de la Radu Negru (r. Călărași)*, SCIV 14, 1963, 2, p. 167–174 (în colaborare cu P. Diaconu).
11. *Un mormânt de incinerare din epoca feudală timpurie descoperit la Dorobanțu*, SCIV 14, 1963, 2, p. 137–140.
12. *O nouă necropolă din secolul IV e.n. descoperită în raionul Călărași*, RevMuz 3, 1966, 2, p. 161–163.
13. *Urme vechi de locuire în colțul de sud-vest al Dobrogei*, RevMuz 5, 1968, 4, p. 348–351 (în colaborare cu P. Diaconu).
14. *O nouă cultură a epocii bronzului în România. Cultura de tip Coslogeni*, SCIV 21, 1970, 3, p. 373–496.
15. *Figurine romane din lut ars de la Durostorum*, Pontica 4, 1971, p. 289–296.
16. *Le trésor de monnaies romaines républicaines découvert à Jegălia (dép. de Ialomița)*, Dacia, N.S. 16, 1972, p. 303–316 (în colaborare cu Maria Chițescu).
17. *Morminte din secolul IV descoperite la Călărași*, în *Ialomița – Studii și comunicări*, Slobozia, 1977, p. 75–79 (în colaborare cu C. Mușețeanu).

LUCRĂRI DE ARHEOLOGIE ȘI DE ISTORIE VECHĂ PUBLICATE ÎN EDITURA ACADEMIEI ROMÂNE

- D. M. PIP, *EDI, Inscriptiile din Scythia Minor I*, 1984, 544 p.
- MIHAI SÂMPETRU, *Tropaeum Traiani. Monumentele romane*, 1984, 198 p.
- I. T. DRAGOMIR, *Eneoliticul din sud-estul României. Aspectul cultural Stoicani-Aldeni*, 1984, 194 p.
- DAN GH. TEODOR, *Civilizația romanică la est de Carpați în secolele V–VII e.n. Așezarea de la Botoșana–Suceava*, 1984, 182 p.
- N. CONSTANTINESCU, *Curtea de Argeș (1200–1400). Asupra începuturilor Țării Românești*, 1984, 170 p.
- GH. BICHIR, *Geto-dacii din Muntenia în epoca romană*, 1984, 188 p.
- C. PREDA, *Geto-dacii din Bazinul Oltului Inferior. Dava de la Sprâncenata*, 1986, 200 p.
- EUGEN COMȘA, *Neoliticul pe teritoriul României. Considerații*, 1987, 198 p.
- IORGU STOIAN, *Inscriptiile din Scythia Minor II*, 1987, 436 p.
- MIHAIL ZAHARIADE, *Moesia Secunda, Scythia și Notitia Dignitatum*, 1988, 200 p.
- MIRCEA D. MATEI, *Civilizația urbană românească. Contribuții (Suceava până la mijlocul secolului al XVI-lea)*, 1989, 222 p.
- D. M. PIPPIDI, *Studii de istorie și epigrafie*, 1990, 278 p.
- GH. SĂULESCU, *De crierea istorico-gheografică a cetății Caput Bovis (Capul Boului seau Ghertina)*, 1991, 128 p.
- ALEXANDRU PĂUNESCU, *Ripiceni–Izvor. Paleolitic și mezolitic*, 1993, 228 p.
- M. MACREA, N. GUDEA, I. MOȚU, *Praetorium. Castrul și așezarea romană de la Mehadia*, 1993, 214 p.
- ALEXANDRU SUCEVEANU, *Alexandru cel Mare*, 1993, 340 p.
- EUGEN COMȘA, *Figurinele antropomorfe din epoca neolitică pe teritoriul României*, 1995, 224 p.
- MIRCEA PETRESCU-DÎMBOVIȚA, MARILENA FLORESCU, ADRIAN C. FLORESCU, *Trușești. Monografie arheologică*, 1999, 812 p.

ISSN 1220 - 4781

REVISTE PUBLICATE ÎN EDITURA ACADEMIEI ROMÂNE

REVISTA ISTORICĂ
REVUE ROUMAINE D'HISTOIRE
STUDII ȘI CERCETĂRI DE ISTORIE VECHĂ ȘI ARHEOLOGIE
DACIA. REVUE D'ARCHÉOLOGIE ET D'HISTOIRE ANCIENNE
MATERIALE ȘI CERCETĂRI ARHEOLOGICE
THRACO-DACICA
EPHEMERIS NAPOCENSIS
ARHEOLOGIA MOLDOVEI
ARHIVELE OLTENIEI
ARHIVA GENEALOGICĂ
STUDII ȘI CERCETĂRI DE NUMISMATICĂ
BULETINUL SOCIETĂȚII NUMISMATICE ROMÂNE
STUDII ȘI MATERIALE DE ISTORIE MODERNĂ
REVUE DES ÉTUDES SUD-EST EUROPÉENNES

La publication „STUDII ȘI CERCETĂRI DE ISTORIE VECHĂ ȘI ARHEOLOGIE” paraît 4 fois par an. Toute commande de l'étranger sera adressée à: EDITURA ACADEMIEI ROMÂNE, Calea 13 Septembrie, nr. 13, Sector 5, P.O.Box 5-42, București, România, RO-76 117, Tel. 401-411 90 08, 401-410 34 48; Fax 401-410 39 83; RODIPET S.A., Piața Presei Libere 1, Sector 1, P.O.Box 33-57, București, România, Fax: 401-222 64 07, Tel. 401-618 51 03; 401-222 41 26, ORION PRESS IMPEX 2000, P.O.Box 77-19, București 3 – România, Tel 653 79 85, Fax: 401-324 06 38.

Les normes pour la rédaction des manuscrits et la liste des abréviations employées dans la revue ont été publiées dans le tome 46, 1995, n^{os} 3-4, p. 343-370.

Adresse du Collège de rédaction: str. Henri Coandă nr. 11, RO-71 119
Bucarest, Roumanie. Tel.: 401- 659 71 52, Fax: 401- 650 34 10.