

ACADEMIA ROMÂNĂ
INSTITUTUL DE ARHEOLOGIE „VASILE PÂRVAN”

STUDII ȘI CERCETĂRI DE
ISTORIE VECHIE
ȘI ARHEOLOGIE

TOMUL 62

2011

3-4



EDITURA ACADEMIEI ROMÂNE

ACADEMIA ROMÂNĂ
INSTITUTUL DE ARHEOLOGIE „VASILE PÂRVAN”

COLEGIUL DE REDACȚIE

ALEXANDRU AVRAM (Le Mans), MIRCEA BABEȘ (București),
ALEXANDRU BARNEA (București), MIREILLE CORBIER (Paris),
BERNHARD HÄNSEL (Berlin), WALTER MEIER-ARENDT (Frankfurt am
Main), ION NICULIȚĂ (Chișinău), VASSIL NIKOLOV (Sofia),
CONSTANTIN C. PETOLESCU (București), MIRCEA PETRESCU-DÎMBOVIȚA
(Iași), VICTOR SPINEI (Iași), ALEXANDRU VULPE (București)

COMITETUL DE REDACȚIE

MIHAELAMĂNUCU-ADAMEȘTEANU - *redactor șef*

OANA DAMIAN, THEODOR VLAD ISVORANU, FLORIAN MATEI-
POPESCU, ALEXANDRU GHEORGHE NICULESCU, ANCA DIANA
POPESCU, FLORINA PANAIT BÎRZESCU – *membri*

LILIANA ZAHARIA – *secretar de redacție*

EDITURA ACADEMIEI ROMÂNE

În țară revista se poate procura prin poștă, pe bază de abonament la: EDITURA
ACADEMIEI ROMÂNE, Calea 13 Septembrie, nr. 13, sector 5, 050711,
București, România, Tel. 4021-318 81 46, 4021-318 81 06; Fax: 4021-318 24 44,
E-mail: edacad@ear.ro, web: www.ear.ro; ORION PRESS IMPEX 2000 S.R.L.,
P.O. Box 77-19, sector 3, Tel./Fax: 4021-610 6765; 4021-210 6787;
Tel.: 031 104 4668, București, România, e-mail: office@orionpress.ro

S.C. MANPRES DISTRIBUTION S.R.L., Piața presei Libere, nr 1, Corp B, Etaj 3,
Cam. 301–302, sector 1, București, Tel.: 4021 314 63 39, fax: 4021 314 63 39
E-mail: abonamente@manpres.ro, office@manpres.ro, www.manpres.ro

Redactor: Adrian Mircea DOBRE
Tehnoredactor: Luiza STAN

Manuscrisele, cărțile și revistele pentru schimb, precum și orice corespondență se vor
trimite Comitetului de redacție pe adresa: str. Henri Coandă nr. 11, 010667,
București, tel./fax: 4021-212 88 62.
E-mail: m.m.adamesteanu@gmail.com; redactie_iab@yahoo.com



© 2012, EDITURA ACADEMIEI ROMÂNE
Calea 13 Septembrie nr. 13, Sector 5, București
www.ear.ro

STUDII ȘI CERCETĂRI DE ISTORIE VECHĂ ȘI ARHEOLOGIE

TOMUL 62 – 2011

3–4

SUMAR

STUDII

LOREDANA NIȚĂ, CRISTIAN EDUARD ȘTEFAN, Considerații privind materialul litic din așezarea de la Cunești-„Măgura Cuneștilor” (jud. Călărași)	195
RADU URLOIU, <i>Legio VI Ferrata</i> în Arabia	209
FLORENTIN MUNTEANU, Contribuții la topografia Histriei romane târzii (II)	233

NOTE ȘI DISCUȚII

ALIN FRÎNCULEASA, Morminte din epoca bronzului la Sudiți (jud. Buzău)	251
FLORIAN MATEI-POPESCU, Note epigrafice (III)	265
OANA DAMIAN, MIHAI VASILE, Varangians nearby the Danube Delta. About an archaeological discovery in the byzantine fortress at Nufăru, Tulcea county	275

TEZE DE DOCTORAT

THEODOR ISVORANU, Contribuții la studiul circulației monetare de la Tomis pe baza colecției Institutului de Arheologie „Vasile Pârvan” (sec. VI a. Chr. – VII p. Chr.)	291
--	-----

CRONICA

CONSTANTIN C. PETOLESCU, Cronica epigrafică a României (XXX, 2010)	301
Colocviul „ <i>Limes Transalutanus</i> . Romani și barbari la frontierele Imperiului” (Ștefan Vasiliță)	337

RECENZII ȘI PREZENTĂRI DE CĂRȚI

GHEORGHE MĂNUCU-ADAMEȘTEANU, <i>Monede bizantine descoperite în nordul Dobrogei, vol. I, Monede bizantine descoperite în nordul Dobrogei: secolele X–XIV</i> , Editura Mistral Info Media, București, 2010, 459 p. (Oana Damian)	341
SVEND HANSEN (Hrsg.), <i>Leben auf dem Tell als soziale Praxis</i> , Beiträge des Internationalen Symposium in Berlin vom 26.-27. Februar 2007, Kolloquien zur Vor- und Frühgeschichte, Band 14, Bonn, 2010, 213 p. (Cristian Eduard Ștefan)	343
ROG PALMER, IRINA OBERLÄNDER-TÂRNOVEANU, CARMEN BEM (eds.), <i>Arheologie aeriană în România și în Europa</i> , Institutul de Memorie Culturală, București, 2009, 208 p. (Cătălin I. Nicolae)	346

SCIVA, tomul 62, nr. 3–4, București, 2011, p. 191–362

VALERIAN L. CIOFU, <i>Teofil Sauciuc-Săveanu. Viața și opera</i> (mss) (Cătălin I. Nicolae)	348
<i>IN MEMORIAM</i>	
MIHAI IRIMIA (1942–2011) (Maria Bărbulescu)	351
ABREVIERI	361

ÉTUDES ET RECHERCHES D'HISTOIRE ANCIENNE ET D'ARCHÉOLOGIE

TOME 62 – 2011

3–4

SOMMAIRE

ÉTUDES

LOREDANA NIȚĂ, CRISTIAN EDUARD ȘTEFAN, Remarks concerning the lithic material from the Cunești-„Măgura Cuneștilor” settlement, Călărași county	195
RADU URLOIU, <i>Legio VI Ferrata</i> in Arabia.....	209
FLORENTIN MUNTEANU, Contributions to the topography of Histria in the Late Roman period (II)	233

NOTES ET DISCUSSIONS

ALIN FRÎNCULEASA, Some Bronze Age graves at Sudiți, Buzău county	251
FLORIAN MATEI-POPESCU, Epigraphic Notes (III)	265
OANA DAMIAN, MIHAI VASILE, Varangians nearby the Danube Delta. About an archaeological discovery in the byzantine fortress at Nufăru, Tulcea county.....	275

THÈSES DE DOCTORAT

THEODOR ISVORANU, Contributions to the monetary circulation study at Tomis in the light of the numismatic collection from the Institute of Archaeology „Vasile Pârvan” (6 th century B.C.–7 th century A.D.).....	291
---	-----

CHRONIQUE

CONSTANTIN C. PETOLESCU, <i>Cronique épigraphique de Roumanie</i> (XXX, 2010)	301
Colloque „ <i>Limes Transalutanus</i> . Romani și barbari la frontierele Imperiului” (Ștefan Vasiliță).....	337

COMPTES RENDUS

GHEORGHE MĂNUCU-ADAMEȘTEANU, <i>Monede bizantine descoperite în nordul Dobrogei, vol. I. Monede bizantine descoperite în nordul Dobrogei, secolele X-XIV</i> , Editura Mistral Info Media, București, 2010, 459 p. (Oana Damian)	341
SVEND HANSEN (Hrsg.), <i>Leben auf dem Tell als soziale Praxis</i> , Beiträge des Internationalen Symposium in Berlin vom 26.–27. Februar 2007, Kolloquien zur Vor- und Frühgeschichte, Band 14, Bonn, 2010, 213 p. (Cristian Eduard Ștefan).....	343
ROG PALMER, IRINA OBERLÄNDER-TÂRNOVEANU, CARMEN BEM (eds.) – <i>Arheologie aeriană în România și în Europa</i> , Institutul de Memorie Culturală, București, 2009, 208 p. (Cătălin I. Nicolae).....	346

SCIVA, tome 62, no. 3–4, Bucarest, 2011, p. 191–362

VALERIAN L. CIOFU, <i>Teofil Sauciuc-Săveanu. La vie et l'oeuvre (mss.)</i> , Bucureşti, 1984 (Cătălin I. Nicolae).....	348
<i>IN MEMORIAM</i>	
MIHAI IRIMIA (1942–2011) (Maria Bărbulescu).....	351
<i>ABRÉVIATIONS</i>	361

CONSIDERAȚII PRIVIND MATERIALUL LITIC DIN AȘEZAREA DE LA CUNEȘTI-„MĂGURA CUNEȘTILOR” (jud. Călărași)

LOREDANA NIȚĂ*, CRISTIAN EDUARD ȘTEFAN**

Rezumat: În acest articol este analizat un eșantion de 228 de piese din silex provenind din așezarea gumelnițeană de tip *tell* de la Cunești-„Măgura Cuneștilor”, jud. Călărași, astăzi în mare parte distrusă de intervenții moderne. Sunt luate în calcul o serie de variabile cum ar fi sursa materiei prime, tipurile de piese, gradul de fragmentare, dimensiunile și uzura pieselor.

Cuvinte-cheie: silex, cultura Gumelnița, *tell*, materie primă, unelte, urme de folosire.

Așezarea de tip *tell* de la Cunești este cunoscută încă de la începutul secolului XX. În timpul ocupației germane din Primul Război Mondial au fost efectuate săpături arheologice într-o parte a măgurii de către etnologul german Leo Frobenius. Materialele arheologice au fost transportate la Muzeul de Preistorie de la Berlin, rezultatele săpăturilor nefiind publicate¹. Cercetările arheologice sunt reluate de către Dorin Popescu în toamna anului 1930, rezultatele fiind publicate opt ani mai târziu. Cu această ocazie sunt ilustrate și o serie de piese din silex (gratoare, lame, împungătoare), dar și patru topoare din aceeași materie primă². În primăvara anului 1954, colectivul nou înființatului Muzeu din Călărași a efectuat o mică intervenție de salvare la baza măgurii, ca urmare a unor inundații ce afectaseră zona, fiind recuperate o serie de materiale arheologice³.

La sfârșitul anilor '70, o mare parte din așezare a fost distrusă cu buldozerul în urma unor așa-zise lucrări de interes obștesc⁴. Eugen Comșa a efectuat săpături de salvare pe măgură în trei rânduri (1980, 1981 și 1982), rezultatele fiind publicate sub forma unor scurte rapoarte de săpături prezentate la sesiunile naționale⁵ și a unui articol mai amplu, care sintetizează rezultatele celor trei campanii⁶.

* Universitatea „Valahia”, Târgoviște; e-mail: loredana_nita2003@yahoo.com

** Institutul de Arheologie „Vasile Pârvan”, București; e-mail: cristarh_1978@yahoo.com

¹ Popescu 1938, 109.

² Popescu 1938, 110–111 și fig. 1, Pl. I și II.

³ Anghelescu 1955, 311.

⁴ Trebuie precizat, de asemenea, că o parte din măgură este suprapusă de cimitirul modern, aparținând satului Cunești, ceea ce face ca preservarea a ceea ce a mai rămas din așezarea *tell* să fie o misiune aproape imposibilă.

⁵ Comșa 1983, 65–69; Comșa 1986, 53–57; Comșa 1992, 63–67.

⁶ Comșa 2001, 7–40.

În această contribuție ne propunem să analizăm piesele de silex recuperate de Eugen Comșa de pe măgură, în urma celor trei campanii. Trebuie precizat că nu am avut acces la niciun fel de informație privind contextul descoperirii pieselor de silex din așezare, singurele date disponibile fiind adâncimile de la care acestea au fost recuperate. Prin urmare, ne-am propus să tratăm global materialul litic disponibil, pentru a putea observa mai degrabă un comportament general al locuitorilor de pe Măgura Cuneștilor față de această importantă materie primă cu largă utilizare în neo-eneolitic.

Eșantionul este format din 228 de piese din silex, aparținând mai multor categorii de produse de debitaj (tabel 1). În definirea tipurilor de silex am folosit drept criterii de diferențiere observații macroscopice privind culoarea și textura, alcătuind două mari categorii: silex mat, cu textură grosieră, de culoare crem-gălbui, maroniu-roșcat, gri-deschis, sau negru (B) și silex mat sau parțial translucid, cu textură fină, crem-gălbui, alb-crem, gălbui-roșiatic, maroniu-roșcat, gri-deschis, sau negru (A). Conform studiilor deja publicate⁷, ultima varietate menționată, respectiv silexul negru, mat, cu textură fină, este asemănătoare silexului originar de pe cursul Prutului, în timp ce marea parte a materiei prime este locală, desemnată drept silex „balcanic”. Nu există indicații asupra distanței față de sit, în kilometri, care să definească exploatarea locală, sau, dimpotrivă, alogenă a silexului. Din punct de vedere al reprezentativității diverselor varietăți de materii prime, silexul de tip A, mat, cu textură fină, domină atât eșantionul (în proporție de 70,61%), cât și fiecare categorie tehnologică sau tipologică în parte.

Tabel 1

Cunești, 1980–1982, eșantion litic

Materie primă	Categorii de produse de debitaj								Total
	Așchii	Lame neretușate	Lame retușate	Gratoare	Vârfuri	Percutoare	Topoare	Dălțițe	
Silex A	39	52	32	30	1	6 ?	1	-	161
Silex B	19	16	9	11	-	-	-	-	55
Altele	5	4	-	-	-	-	-	3	12
Total	63	72	41	41	1	6	1	3	228

Deși prezența celor câtorva percutoare, foste nuclee, pare să susțină contrariul, tiparul de exploatare a materiei prime indică desfășurarea celor mai multe dintre secvențele de debitaj în afara sitului, în care au fost descoperite doar piese finite, rareori produse de (re)amenajare și corticale. Este posibil ca prezența percutoarelor să fie legată fie de desfășurarea unui alt tip de activitate, fie de necesitatea de întreținere a suprafețelor active ale uneltelor, activitate care nu a lăsat însă produse specifice (așchii microlitice, *esquilles* etc.) în eșantionul

⁷ Comșa 1986, 55.

recuperat. Utilizarea lor ca percutoare a distrus cea mai mare parte a negativelor de desprindere rezultate din funcția anterioară, aceea de nuclee, cu două excepții, care indică obținerea unor lame de 16–20 mm lățime și lungime indeterminabilă.

Așchiile reprezintă produse secundare de debitaj, fără morfologie sau dimensiuni standardizate, și nu fac obiectul unei selecții în vederea utilizării sau a modificării prin retușă, cu o singură excepție, reprezentată de o așchie completă, parțial retușată, care provine dintr-un accident survenit în cursul reamenajării părții active a unicului topor cioplit din eșantion (fig. 1/1–2). Acesta din urmă este amenajat prin desprinderi inițiate alternativ de pe ambele suprafețe, prin percuție dură, și are dimensiuni de 151 mm lungime, 63 mm lățime a frontului activ/54 mm lățime a bazei/33 mm lățime maximă a suprafeței mediane, și grosime unitară a frontului activ și a bazei de 25 mm.

Suporturile laminare (fig. 2/1–4) formează cea mai mare parte a ansamblului (67,5%), reunind categoriile lamelor retușate și neretușate, și pe aceea a gratoarelor (fig. 3). Lamele retușate (fig. 4/1–2) pot fi definite drept lame cu troncatură distală, lame cu *encoche* și lame cu retușă directă, laterală sau bilaterală, care modifică parțial sau în întregime una sau ambele margini lungi ale suportului. În câteva situații, retușa inversă afectează treimea proximală sau doar baza piesei (fig. 4/2), reprezentând, probabil, o amenajare destinată înmănușării, ca și în cazul concavităților laterale de tip *encoche* (fig. 4/1). Amenajarea troncaturii este efectuată, de obicei, prin retușă directă, care modifică suprafața unei foste fracturi transversale sau chiar suprafața de inițiere a unei fracturi longitudinale, amplasată de cele mai multe ori distal, dar și proximal, în câteva situații.

Conform negativelor observabile pe suprafața dorsală, producția de suporturi laminare s-a realizat prin debitaj frontal sau semiturnant, inițiat dintr-un singur plan de lovire, foarte rar din două planuri de lovire opuse; stigmatul de pe bulbul de percuție (fig. 2/5) indică folosirea percutorului dur și a percuției directe.

Profilul rectiliniu, secțiunea transversală trapezoidală și talonul neted constituie trăsături dominante, astfel încât, morfologic, nu se evidențiază o selecție a anumitor suporturi, destinate retușării și transformării în unelte. De altfel, atât lamele retușate cât și cele neretușate prezintă urme de folosire mai mult sau mai puțin extinse, prin urmare, toate suporturile laminare pot fi caracterizate drept unelte, indiferent de prezența sau absența retușelor. Intensitatea utilizării lor este aceea care le diferențiază, exprimată de starea de fragmentare, de amplitudinea urmelor de folosire și de valorile dimensiunilor la abandon.

Starea de conservare a suporturilor laminare este variabilă: în cazul gratoarelor, domină fragmentele distale, pe când lamele retușate și neretușate sunt reprezentate în special de fragmente meziale și proximale. Astfel, valorile lățimii și grosimii devin cele mai relevante în ceea ce privește standardizarea producției de suporturi, așa cum reiese din diagramele de mai jos (diagramele 1–2): majoritatea gratoarelor, a lamelor retușate și neretușate prezintă grosimi de 6–8 mm și lățimi de 20–24 mm.

Diagrama 1 - Categorii ale lățimii suporturilor laminare

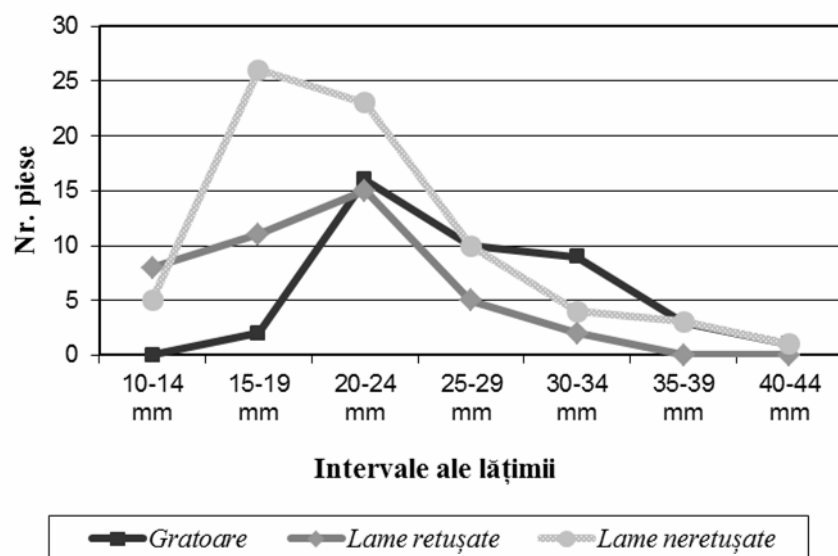
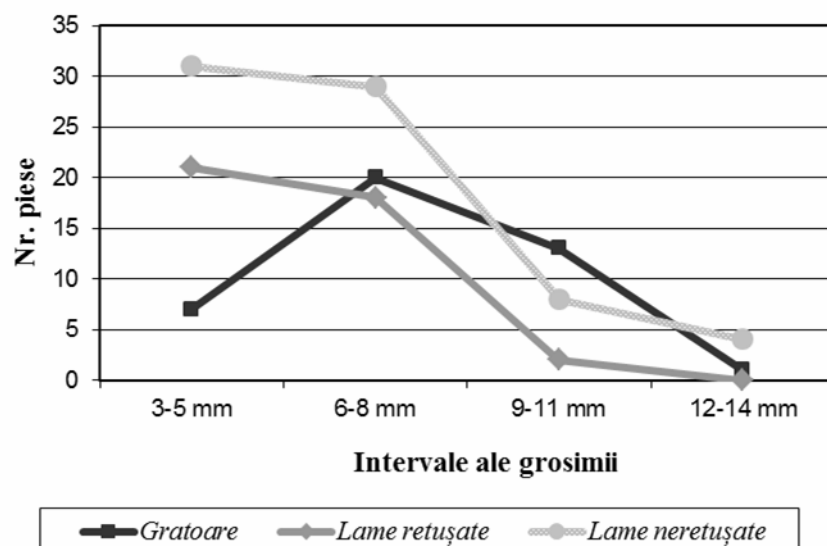


Diagrama 2 - Categorii ale grosimii suporturilor laminare



Pe de altă parte, variabilitatea valorilor lungimii este relevantă în ceea ce privește frecvența reamenajării pieselor și momentul abandonului; în cazul gratoarelor complete, majoritatea valorilor lungimii se grupează între 62–64 mm, etapă în care reamenajarea frontului activ nu mai reprezintă o opțiune. Pentru cele mai multe dintre lamele meziale retușate și neretușate, abandonul survine atunci când piesele ating lungimi de 30–36 mm sau 43–49 mm. Cu titlul de excepție, unul din fragmentele meziale de lamă retușată parțial atinge 146 mm lungime, reprezentând unicul exemplar ce poate fi caracterizat drept „superblade” (fig. 2/1–2) – valorile lărimii (32 mm) și grosimii piesei (6,5 mm) nu înregistrează variații semnificative de-a lungul suprafeței acesteia.

Urmele de folosire (fig. 5) observabile macroscopic aparțin mai multor categorii:

1. mici desprinderi neregulate, grupate sau izolate, care afectează marginile lungi ale suporturilor și care pot apărea ca rezultat al contactului activ (tăiere) sau pasiv (în mâner) cu diferite materiale;
2. desprinderi de dimensiuni medii, asemănătoare așchiilor, cu profil neregulat, rezultate în urma impactului violent cu o suprafață dură;
3. fracturi, fie transversale, oblice sau perpendiculare pe planul suportului, fie longitudinale, inițiate din extremitățile distală și/sau proximală, cu profil ușor răsucit (*torse*), asemănătoare unor *coups de burin*. În primul caz, acestea pot fi legate de accidente de utilizare a suporturilor sau de fragmentarea intenționată, iar în al doilea caz, de impactul cu o suprafață dură sau de desprinderea intenționată;
4. suprafețe cu morfologie nedeterminată, de tip *écrasement*, asemănătoare celor prezente pe percutoare, rezultate din impactul accidental cu o suprafață dură;
5. lustru macroscopic, localizat pe porțiuni izolate sau extinse ale pieselor, atât dorsal, cât și ventral, de obicei în apropierea marginilor lungi ale acestora. Lustrul macroscopic poate apărea ca rezultat al procesării materialelor vegetale (plante bogate în siliciu) sau organice (carne, piele), sau al contactului pasiv prelungit cu astfel de materiale (înmănușare). În câteva situații, lustrul macroscopic este localizat chiar pe extremitatea marginilor laterale, pe care intensitatea utilizării le-a modificat prin *edge rounding*.


Pentru gratoare, cea mai frecventă asociere de urme de folosire este aceea dintre fracturile perpendiculare și desprinderile marginale neregulate, uneori însoțite de lustru macroscopic, de suprafețe cu morfologie nedeterminată de tip *écrasement* sau de desprinderi neregulate, de tip așchie. Ultimele sunt localizate ventral, în extremitatea distală, la nivelul frontului activ, probabil rezultate din utilizarea gratoarului prin percuție lansată, înmănușat transversal.



1.



2.



3.

Fig. 1. Topor cioplit. 1 suprafață ventrală; 2 suprafață dorsală; 3 așchie desprinsă accidental, retușată.

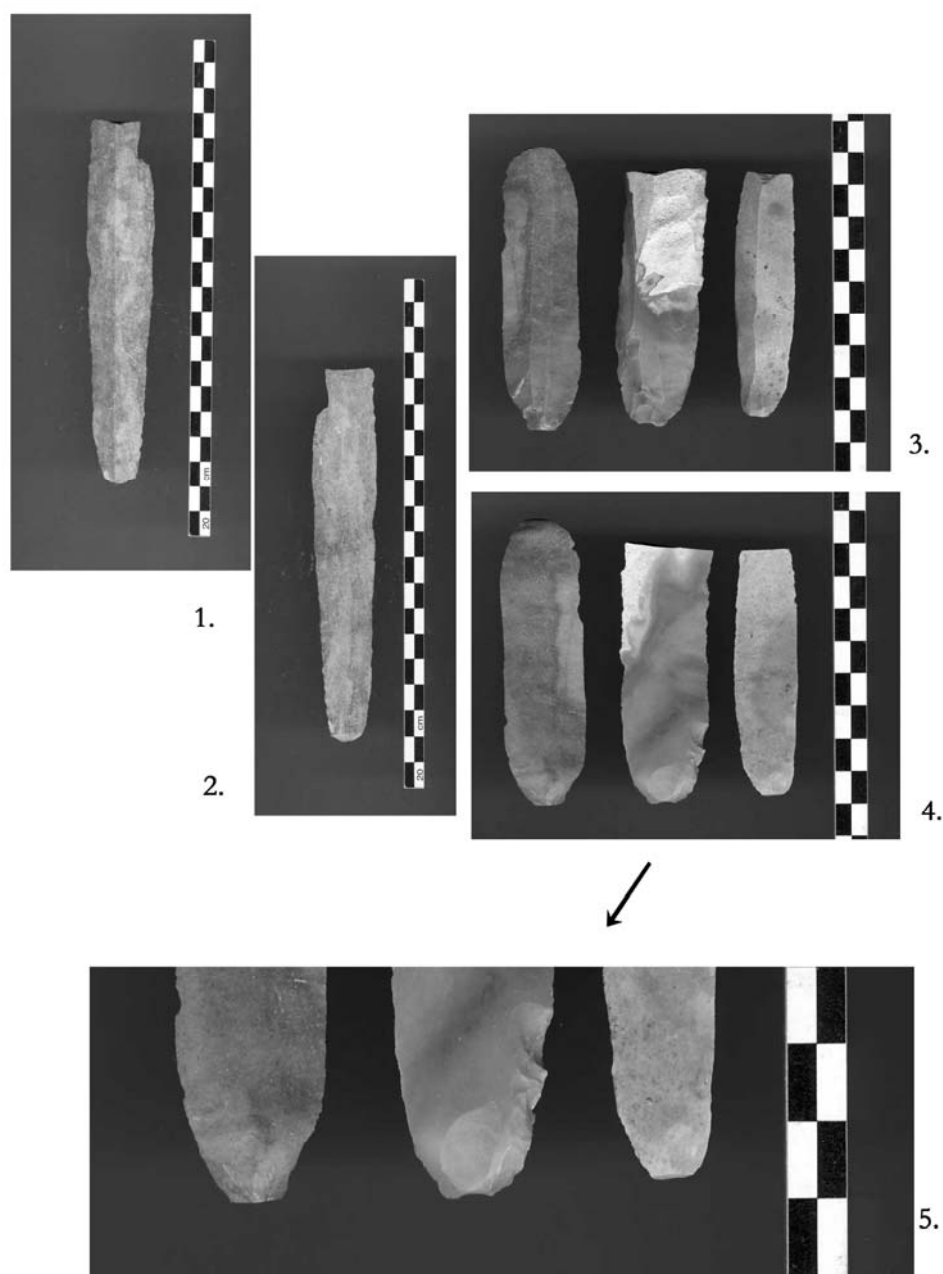


Fig. 2. Suporturi laminare. 1–2 lamă mezială („superblade”), suprafață dorsală (1) și ventrală (2); 3–4 lame proximale, suprafețe dorsale (3) și ventrale (4); 5 detaliu al stigmatului de percucie dură de pe bulbul de percucie.

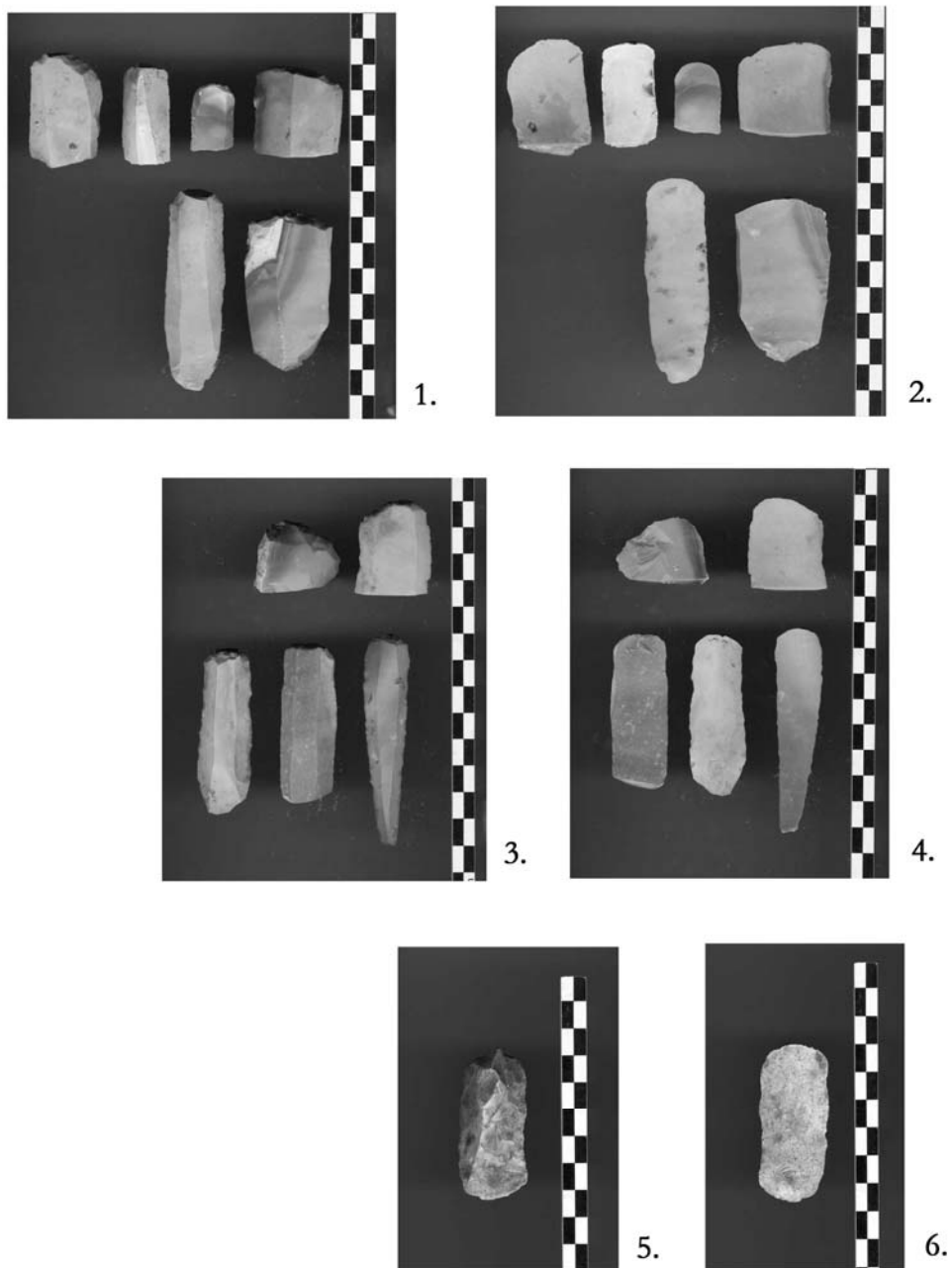


Fig. 3. Piese de tip gratoar: suprafețe dorsale (1, 3, 5) și ventrale (2, 4, 6).




Fig. 4. Piese retușate: 1–2 lame retușate, suprafețe dorsale (1) și ventrale (2);
3–4 vârf retușat bifacial, suprafață dorsală (3) și ventrală (4).



1.



2.



3.



4.

Fig. 5. Desprinderi accidentale, datorate impactului, desprinderi longitudinale și fracturi: 1–2 suporturi laminare, suprafețe dorsale (1) și ventrale (2); 3–4 dălțițe șlefuite, suprafețe dorsale (3) și ventrale (4).

Lamele retușate prezintă combinații mai diverse de urme de folosire – în afară de frecvența apariție a desprinderilor mici, neregulate, însoțite de fracturi transversale și longitudinale, lustrul macroscopic poate apărea împreună cu ambele categorii de fracturi, iar fracturile și suprafețele cu morfologie nedeterminată, de tip *écrasement*, pot întrerupe sau distruge aproape complet linia retușelor de pe anumite piese.

Suprafețele lamelor neretușate sunt afectate de desprinderi mici, neregulate, de fracturi majoritar transversale și de lustru localizat de cele mai multe ori marginal. Frecvența suprafețelor cu morfologie nedeterminată, de tip *écrasement*, este considerabil redusă. Ca regulă generală, toate categoriile de suporturi laminare (gratoare, lame retușate, lame neretușate) includ doar cu titlu de excepție piese ale căror suprafețe să nu fie afectate de diferitele tipuri de urme de uzură. Cu câteva excepții, se poate observa o grupare a majorității tipurilor de urme de folosire descrise, pe o singură piesă fiind prezente două sau mai multe tipuri.

Desprinderile mici, neregulate, pot apărea neînsoțite de vreunul din celelalte tipuri, de obicei pe gratoare sau pe lame retușate și neretușate, din toate categoriile de fragmente; de asemenea, fracturile transversale, perpendiculare pe planul suportului, apar uneori izolate, după cum și desprinderile de dimensiuni medii, cu morfologie asemănătoare așchiilor, reprezintă singurele urme de folosire observabile pe cele trei dălțițele șlefuite plan-convexe (fig. 5/3–4) sau pe vârful triunghiular retușat bifacial, prezent izolat în eșantion (fig. 4/3–4).

Asocierile de urme de folosire presupun deseori suprapunerea acestora și, inevitabil, distrugerea parțială sau aproape completă a unora dintre ele. De exemplu, există situații în care lustrul macroscopic acoperă și uniformizează mare parte din suprafețele afectate de mici desprinderi neregulate, sau situații în care suprafețele acoperite cu lustru sunt întrerupte de fracturi longitudinale sau transversale. Unica așchie retușată descrisă anterior (fig. 1/3), rezultat al unei desprinderi accidentale efectuată în cursul reamenajării frontului activ al toporului, poartă pe suprafața dorsală lustru macroscopic, reprezentând un rest din suprafața acoperită de lustru a piesei de proveniență.

Suprapunerile urmelor de uzură de diferite tipuri pot constitui indicii ale utilizării aceleiași piese la activități diferite, în momente diferite; dispariția parțială a urmelor de uzură acoperite de retușe poate indica reamenajări ale pieselor, chiar dacă, după cum am menționat deja, majoritatea resturilor de debitaj provenind din etapa de reamenajare nu se regăsește în eșantion.

Dimensiunile reduse ale eșantionului descris (228 piese) nu încurajează eventuale comparații substanțiale cu alte ansambluri litice descoperite în contexte gumelnițene. Ipotețic, astfel de comparații ar putea urmări procentul redus de resturi de debitaj prezent în eșantion, situație descrisă pentru colecția litică de la Pietrele⁸, care pare să indice o circulație a suporturilor brute, efectuată între locul

⁸ Toderaș *et alii* 2009.

de obținere a materiei prime și de desfășurare a primelor etape de debitaj și locul de utilizare propriu-zisă a suporturilor. De asemenea, gradul ridicat de standardizare morfometrică a suporturilor pare să constituie o trăsătură comună ansamblurilor litice eneolitice⁹, iar colecția de la Cunești nu face excepție.

REMARKS CONCERNING THE LITHIC MATERIAL FROM CUNEȘTI-„MĂGURA CUNEȘTILOR”

ABSTRACT

The authors analyze a sample of 228 flint items discovered at the tell-settlement from Cunești-“Măgura Cuneștilor”, Călărași County, now largely destroyed by modern interventions. Their study aims at quantifying several variables such as raw material source, types of implements, fragmentation degree, as well as the size, distribution, and type of macroscopic use-wear traces.

Key words: flint, Gumelnița culture, tell, raw material, tools, use-wear.

BIBLIOGRAFIE

- | | |
|----------------------|--|
| Anghelescu 1955 | Anghelescu, N., <i>Cercetări și descoperiri arheologice în raioanele Călărași și Slobozia</i> , SCIV VI, 1–2, 311–330. |
| Comșa 2001 | Comșa, E., <i>Așezarea gumelnițeană „Măgura Cuneștilor”</i> , MCA S.N. 1, 7–40. |
| Comșa 1992 | Comșa, E., <i>Stațiunea neolitică de la Cunești, jud. Călărași</i> , MCA, A XVII-a sesiune națională de rapoarte, Ploiești, 1983, Partea I, 63–67. |
| Comșa 1986 | Comșa, E., <i>Săpăturile de salvare de pe „Măgura Cuneștilor”</i> , MCA, A XVI-a sesiune anuală de rapoarte arheologice, Vaslui, 1982, 53–57. |
| Comșa 1983 | Comșa, E., <i>Rezultatele săpăturilor de salvare de la „Măgura Cuneștilor”</i> , MCA, A XV-a sesiune anuală de rapoarte, Brașov, 1981, 65–69. |
| Popescu 1938 | Popescu, D., <i>Les fouilles de Cunești</i> , Dacia 5–6, 109–120. |
| Sirakov, Tsonev 1995 | Sirakov, N., Tsonev, T., <i>Chipped-stone assemblage of Hotnitsa-Vodopada (Eneolithic/Early Bronze Age transition in Northern Bulgaria) and the problem of the earliest „steppe invasion” in Balkans</i> , <i>Préhistoire Européenne</i> 7, 241–264. |
| Skakun 1993 | Skakun, N., <i>Agricultural implements in the Neolithic and Eneolithic cultures of Bulgaria</i> , în P. C. Anderson, S. Beyries, M. Otte, H. Plisson (eds.), <i>Traces et fonctions: les gestes retrouvés</i> , vol. 2, ERAUL 50, Liège, 361–368. |
| Toderaș et alii 2009 | Toderaș, M., Hansen, S., Reingruber, A., Wunderlich, J., <i>Pietrele-Măgura Gorgana: o așezare eneolitică la Dunărea de Jos între 4500 și 4250 î.e.n.</i> , MCA S.N. 5, 39–90. |

⁹ Skakun 1993; Sirakov, Tsonev 1995.

LIST OF CAPTIONS

Fig. 1. Bifacial hammer-axe: 1 – ventral surface; 2 – dorsal surface; 3 – accidental removal of (consequently) retouched flake.

Fig. 2. Laminar blanks: 1–2 – dorsal (1) and ventral surface (2) of a median „superblade”; 3–4 – dorsal (3) and ventral surfaces (4) of proximal blades; 5 – hard-hammer percussion marks on percussion bulbs.

Fig. 3. Endscrapers: dorsal (1, 3, 5) and ventral surfaces (2, 4, 6).

Fig. 4. Retouched items: 1–2 – dorsal (1) and ventral surfaces (2) of retouched blades; 3–4 – dorsal (3) and ventral surface (4) of a bifacial point.

Fig. 5. Accidental impact removals, longitudinal removals, and fractures: 1–2 – dorsal (1) and ventral surfaces (2) of laminar blanks; dorsal (3) and ventral surfaces (4) of polished chisels.

LEGIO VI FERRATA ÎN ARABIA

RADU URLOIU*

Rezumat: Una dintre cele mai controversate probleme ale istoriei militare romane o reprezintă identitatea legiunii care a staționat în Arabia în primele trei decenii de existență ale acestei provincii, creată în 106 p. Chr. Cu puține excepții, cercetătorii au identificat *legio III Cyrenaica*, care a fost transferată din Egipt în fostul regat nabateean cel mai târziu în anul 107. În anul 119, însă, legiunea este atestată din nou în Egipt, alături de *legio XXII Deiotariana*. O inscripție deteriorată descoperită la *Gerasa*, publicată pentru prima dată în 1928, menționează numele legiunii *VI Ferrata*. Mai mulți autori au propus diferite variante de lectură și datare, cuprinse într-un interval situat între anii 121–131. D. L. Kennedy a datat inscripția în timpul celei de-a treia puteri tribuniciene a lui Hadrian (10 decembrie 118 – 9 decembrie 119), teză care a provocat polemici aprinse între cercetători. Considerăm că datarea propusă a fost corectă și că această epigrafă constituie dovada prezenței legiunii în Arabia în primii ani ai domniei lui Hadrian.

Cuvinte cheie: *legio VI Ferrata*, Arabia, *Gerasa*, *Bostra*, *legio III Cyrenaica*, Iudeea, războiul parthic, Traian, Hadrian.

Cel mai elocvent document pentru activitatea legiunii *VI Ferrata* în ultimii ani ai principatului lui Traian și în primii ani de domnie ai succesorului său îl constituie o inscripție deteriorată de la *Gerasa*, a cărei lectură a provocat o dispută aprinsă între cercetători. Orașul a ajuns sub control roman în timpul lui Pompei și a fost integrat în provincia Syria¹. Ulterior, la o dată necunoscută, *Gerasa* și alte cetăți care alcătuiau *Decapolis* au intrat sub autoritatea guvernatorului Arabiei². Motivele acestei decizii sunt, de asemenea, necunoscute³. Inscripția a fost publicată pentru prima dată de A. H. M. Jones, în 1928⁴, și reluată de C. B. Welles, zece ani mai târziu, cu următoarea lectură⁵:

*pr]aef(ecto) coh
trib(uno) mil(itum) leg(ionis) X] piae fide[is]*

* Facultatea de Istorie a Universității Creștine „D. Cantemir”, București; e-mail: radu.urloiu@ucdc.ro

¹ Flavius Iosephus, *Antiquitates Iudaicae* 14.74–76; Flavius Iosephus, *Bellum Iudaicum*, 1.155–157.

² Bowersock 1983, 91; Millar 1993, 95; 409; Kennedy 2004, 39.

³ Zezi Freeman 1996, 107, care pune decizia pe seama unor rațiuni de ordin administrativ.

⁴ Jones 1928, 146–147, nr. 3.

⁵ Welles 1938, 435, nr. 171. Inscripția a fost datată între 121–131 de către Jones 1928, 146, în 130 de către Welles; Bowersock 1970, 43, a datat-o în 123, iar Pflaum 1982, 35–36, în 121.

*proc(uratori) provinc(iae)] Arabiae
 milites ?] leg(ionis) VI Ferr(atae)
 imp(eratore) Caes(are) T]raiano Hadriano
 Aug(usto) trib(unicia) pot(estate) XI]V III co(n)s(ule)
 Fece]runt ex AVN*

Inscripția a fost reanalizată în 1980 de D. L. Kennedy, care a oferit o nouă lectură⁶:

*..U]lpiae fidei...
 Provinciae ?] Arabiae
 vexill(ationis)] leg. VI Ferr(atae)
 imp(eratore) Caes(are) T]raiano Hadriano
 Aug(usto) trib. pote]st. III cos [III]
 ...]runt ex Alex[andria]*

O interpretare diferită a fost oferită de H. M. Cotton, care a remarcat, pe bună dreptate, că aceste variante de lectură ale epigrafei nu oferă o dovadă suficient de solidă în favoarea ipotezei privind prezența legiunii *VI Ferrata* în Arabia în timpul lui Hadrian⁷. Cercetătoarea israeliană a considerat, în mod just, eronată ipoteza lui Welles potrivit căreia militarii legiunii *VI Ferrata* i-ar fi dedicat o inscripție procuratorului provinciei. Cotton a mai remarcat că un ofițer din tagma cavalerilor, care a efectuat doar primele două miliții, nu putea accede la înalta poziția de procurator al Iudeii, de rang centenar. Autoarea a propus, în schimb, o nouă variantă de reconstituire a textului inscripției, pornind de la ipoteza că acesta reda un *cursus honorum* senatorial, fiindu-i dedicată guvernatorului provinciei care deținea și funcția de legat al legiunii. H. M. Cotton a respins lectura primului rând păstrat al inscripției, oferită de D. L. Kennedy, *U]lpiae fidei[---]*, pe care o consideră cu totul improbabilă. Istoricul israelian a dat o nouă lectură: *piae fidei[s]*, care, în opinia sa, reprezintă epitetul unei legiuni. Acest epitet a fost conferit legiunilor *I Adiutrix*, *I Minervia*, *II Adiutrix*, *VII Claudia*, *XI Claudia*, *XIII Gemina* și *XXII Primigenia*. În schimb, H. M. Cotton a admis lectura lui D. L. Kennedy din r. 5 al inscripției privind cea de a treia putere tribuniciană a împăratului Hadrian, fapt care datează inscripția între 10 decembrie 118–9 decembrie 119 p. Chr. Ne asumăm, la rândul nostru, această lectură, pe care o considerăm corectă.

De asemenea, Cotton a acceptat lectura lui D. L. Kennedy, *[---]runt ex Alex[---]*, pentru ultimul rând al inscripției, pe care l-a completat astfel: *[redie]runt ex Alex[andria]*. Cel căruia i-a fost dedicată epigrafa este, în opinia cercetătoarei

⁶ Kennedy 1980, 297–299.

⁷ Cotton 2000, 354–357.

israeliene, *M. Paccius Silvanus Quintus Corredius Gallus Gargilius Antiquus*⁸, succesorul primului guvernator al provinciei, *C. Claudius Severus*. Acesta a fost numit *consul suffectus* în 119 p. Chr.⁹, fapt care ar putea constitui, în cazul în care identificarea ar fi corectă, un *terminus ante quem* pentru datarea inscripției.

[Q. Coredio Q. F. Quir.]
 [Gallo Gargilio Antiquo]
 [— — — — —]
 [— — — — —]
 [— — — — —]
 [.....legato leg.]
 [.....a]e piae fidei[s. legato Aug.]
 [pr. pr. provinciae] Arabiae, [cos. designat.]
 [milites] leg. VI Ferr[at](ae)]
 [qui Imp. Caesar T]raiano Hadriano [Aug.]
 [tribunic. pote]st. III cos. [III]
 [felicit[er] redie]runt ex Alex[andria]
 [ob merita]

În opinia cercetătoarei israeliene, o asemenea restituire a textului constituie dovada participării legiunii *VI Ferrata* la operațiunile de reprimare a revoltei evreilor din Alexandria și a transferului acesteia în Arabia, la o dată anterioară anului 119 p. Chr.¹⁰ *Legio VI Ferrata* ar fi înlocuit *legio III Cyrenaica*, care a fost trimisă pe frontul parthic. Acest fapt nu s-a petrecut însă înainte de iarna anului 114/115 p. Chr., când *legio VI Ferrata* este atestată în Armenia, în apropiere de *Atropatene*, sub comanda lui *C. Bruttius Praesens*¹¹. În 116 p. Chr., o *vexillatio* a legiunii *VI Ferrata* se afla la *Artaxata*, în Armenia¹². De asemenea, știm că generalul trimis împotriva rebelilor, *Q. Marcius Turbo Fronto Publicius Severus*, nu a fost prefect al Egiptului, ci a exercitat un comandament independent¹³. Printre trupele care au luptat sub comanda sa, s-au numărat, probabil, vexilații ale legiunilor *XII Fulminata* și *XVI Flavia Firma*¹⁴, cel puțin o vexilație a legiunii *VI*

⁸ AE 1971 551 = IGLS XIII.1, 9063.

⁹ AE 1979 62. Despre cariera acestui personaj, vezi: Dabrowa 1995, 100; Thomasson *LP*, I, 327, nr. 2.

¹⁰ Cotton 2000, 355.

¹¹ Arrianus, *Parthike*, Fr. 85; AE 1950 66 = AE 1952 94 = Thomasson *LP*, III, 183, nr. 58; IRT 545.

¹² AE 1968, 510–511. Cu privire la participarea legiunii la războiul parthic al lui Traian, vezi Ritterling, *RE* XII, 1925, 1590–1591.

¹³ Eusebius, *Historia ecclesiastica*, IV, 2, 3–4; SHA, *Vita Hadriani*, V, 8: Despre acest personaj: PIR², M 249; Syme 1962, 87–96; Alföldy 1979, 233–253; Petolescu 1993, 285–290; Absil 1997, 166–167; Piso 2004, 271–273.

¹⁴ Este vorba de monede emise în timpul lui Traian în *Caesarea* Cappadociei, descoperite la *Ptolemais*, în *Cyrenaica*: Kraeling 1962, 17, 268, 269, nr. 291; BMC, *Cyrenaica*, CCX; cf. BMC, *Galatia, Cappadocia, and Syria*, 53, nr. 54–57; 59, nr. 112–116.

*Ferrata*¹⁵, *legio III Cyrenaica* și *legio XXII Deiotariana*¹⁶, ultimele două fiind atestate în 119 p. Chr. la Nikopolis¹⁷.

Cercetătorul american E. L. Wheeler a demonstrat că, începând, cel mai probabil, cu anul 106, în Egipt a staționat *legio XV Apollinaris*, care a fost transferată de la *Carnuntum*, din Pannonia, la Nikopolis¹⁸, în locul legiunii *III Cyrenaica*, stabilită la *Bostra*, în noua provincie Arabia¹⁹. Nu avem dovezi concludente privind participarea legiunilor *XV Apollinaris* și *XXII Deiotariana* la războiul parthic al lui Traian. Două monede, una din *Arados* și alta din timpul lui Domițian, despre care se crede că provine de la *Neapolis* din Samaria, ambele purtând contramarca legiunii *XV Apollinaris* (*LXV*), atestă prezența unei *vexillatio* a acestei unități în Siria sau în Iudeea între anii 115–117 p. Chr.²⁰ Probabil că *legio XV Apollinaris* sau o *vexillatio* a acesteia a îndeplinit o misiune de susținere logistică a trupelor care operau împotriva rebelilor din Iudeea sau chiar a participat la campanie²¹.

Transferul legiunii *VI Ferrata* în Arabia poate fi pus în legătură cu plecarea legiunii *XV Apollinaris* din Egipt la *Satala*, unde a înlocuit *legio XVI Flavia Firma*, transferată la rândul său, la *Samosata*, în Siria. Cel mai probabil, *legio XV Apollinaris* a fost transferată la *Satala* în 118 p. Chr. sau în 119 p. Chr. cel mai târziu. Rezultă că plecarea legiunii *XVI Flavia Firma* de la *Satala* la *Samosata* a avut loc în același timp. Plecarea legiunii *VI Ferrata* din Egipt, unde a participat la operațiunile de reprimare a revoltei iudeilor a avut loc, așadar, cel mai timpuriu în

¹⁵ Cotton 2000, 354–356.

¹⁶ Pucci 1981, 58; Applebaum 1979, 310–314; Strobel 1988a, 266–267; Pucci ben Zeev 2008, 96–97, cu indicarea surselor bibliografice. Birley 1997, 74, a remarcat că documentul evocă, printre trupele învinse, și o legiune; *contra* Smallwood 1976, 402, nota 50, care susține că în acel moment în Egipt se mai afla doar *legio XXII Deiotariana*. Strobel 1988a, 266–267; Strobel 1988b, 196 admite că în corpul expediționar condus de Turbo s-a aflat și o *vexillatio* a legiunii *XV Apollinaris*.

¹⁷ BGU I 140 = Smallwood 1966, 333 = Oliver 1989, nr. 70; Keppie 1973, 861; Strobel 1988a, 266; AE 1951 88; Jarrett, Mann 1970, 181; cf. Boswinkel 1985, 3–6; *P.Mich.* IX 562 ar putea constitui o dovadă cu privire la prezența legiunii în Egipt în septembrie 119. Despre castrul de la *Nikopolis*, vezi: Alston 1995, 192–193; Hanson 1980, 249–254.

¹⁸ Wheeler 2000, 282–295; Wheeler 2007, 250; ipoteză pusă la îndoială de Hirt 2010, 170.

¹⁹ Préaux 1950–1951, 123–139; Dussaud 1955, 154; Petersen 1967, 160, nota 3; Speidel 1977, 689–693; Kennedy 1980, 289–292; Strobel 1988a, 251–280; Freeman 1996, 91–118; Gatier 2000, 341–349. Strobel 1988b, 196; Strobel 1988a, 262–263, 266–267, susține că în Egipt a rămas, timp de 12 ani, doar legiunea *XXII Deiotariana*. Wheeler 2000, 288, nota 168, consideră că teza reducerii garnizoanei romane din Egipt la o singură legiune în timpul lui Traian nu e plauzibilă.

²⁰ BMC, *Phoenicia*, xxxvii; Rey-Coquais 1974, 167; Rey-Coquais 1978, 68, unde susține că *legio XV Apollinaris* a staționat temporar la *Arados* în timpul lui Traian. Acest punct de vedere este respins de Howgego 1985, 257, care susține în schimb că legiunea ar fi fost prezentă în zonă între anii 132–135 p. Chr., în timpul revoltei conduse de Simon bar-Kochba. Ipoteza rămâne o simplă speculație, deoarece nu există dovezi ale participării legiunii la această campanie, iar unitatea a fost prezentă cu efectiv complet la operațiunile împotriva alanilor conduse de guvernatorul Cappadociei, Flavius Arrianus (cf. *Acies contra Alanos*, 5.15.24). Moneda de la *Arados* a fost datată în 115/116 (Howgego 1985, 257), 111/112 (Reinach 1914, 138–139, nr. 4).

²¹ Wheeler 2000, 291.

anul 117 p. Chr., dar nu mai târziu de luna august 119 p. Chr., când prezența legiunilor *III Cyrenaica* și *XXII Deiotariana* este atestată la *Nikopolis*²².

P.-L. Gatier a presupus că inscripția de la *Gerasa* mai sus evocată ar data din timpul scurtei perioade pe care împăratul Hadrian a petrecut-o în acest oraș și ar reprezenta o dedicație adresată principelui de către militarii care îl însoțeau. Considerăm această interpretare ca fiind speculativă și improbabilă și, în plus, imposibil de argumentat²³. Nu există motive să credem că Hadrian se mai afla în Orient la sfârșitul anului 118²⁴. Totodată, dedicanții menționează în penultimul rând al inscripției *[feliciter redie]runt ex Alex[andria]*, fapt care dovedește că legiunea *VI Ferrata* a fost transferată în această provincie anterior datei de 10 decembrie 118.

De asemenea, fără drept de apel, învățatul francez respinge inscripția funerară de la *Bostra* a unui militar al legiunii ca argument pentru prezența acesteia în Egipt:

*T. Flavius M. [f.] Col(l)ina Marcianus, domo Philad(elphia), op(tio) hast(ati) leg(ionis) VI Ferr(atae), Luculla mat(e)r et Fl(avia) Lalla soror her(edes) eius*²⁵.

Obiecțiile formulate de P.-L. Gatier cu privire la prezența legiunii *VI Ferrata* în Arabia în primii ani ai domniei lui Hadrian se bazează pe analiza inscripțiilor de la *Gerasa* și *Bostra*, apărută într-un studiu publicat în 1977 de M. A. Speidel cu privire la primele unități care au constituit garnizoana noii provincii Arabia²⁶. Însă teza lui Speidel s-a dovedit depășită în lumina noilor informații apărute la doi ani după publicarea articolului său. Învățatul german a afirmat că *legio VI Ferrata* a staționat în Syria până în anul 117 p. Chr., când a fost transferată în Iudeea²⁷. Într-un studiu anterior, Speidel susținea că *legio VI Ferrata* a fost transferată în Iudeea cel mai târziu în anul 123 p. Chr., iar prezența inscripției de la *Gerasa* a fost pusă pe seama situării acestui oraș în apropierea Arabiei²⁸. S-a dovedit, însă, că în primii ani ai domniei lui Hadrian, în Iudeea a fost transferată *legio II Traiana*, nu *legio VI Ferrata*²⁹.

²² Vezi *supra*, nota 17.

²³ Gatier 2000, 343.

²⁴ SHA, *Vita Hadriani* 5, 9: *Post haec Antiochia digressus est ad insciendas reliquias Traiani, quas Attianus, Plotina et Matidia deferebant*; 5,10: *quibus exceptis et navi Romam dimissis ipse Antiochiam regressus praepositoque Syriae Catilio Severo per Illyricum Romam venit*; Cassius Dio 69.21.1; Syme 1988, 160; Birley 2007, 103.

²⁵ Littman, Magie, Stuart 1921, nr. 541; Sartre 1974, 86 = AE 1974 659 = AE 1909 132.

²⁶ Speidel 1977, 697–698.

²⁷ Speidel 1977, 698, nota 35; Pflaum 1969, 225 și urm.; Keppie 1973, 859–864; Avi-Yonah 1973, 209–213.

²⁸ Speidel 1971, 111–112.

²⁹ Isaac, Roll 1979, 149–155. Ipoteza celor doi cercetători a fost contestată de Rea 1980, 220–221. Demonstrația a fost reluată în Isaac, Roll 1982, 131–132, unde autorii ipotezei au revenit asupra inscripției și au adus noi argumente în favoarea lecturii inițiale.

La rândul său, Ph. Freeman a respins teza staționării legiunii *VI Ferrata* în Arabia, sub motiv că înscripția de la *Gerasa* ar face referire la o *vexillatio*³⁰. Însă restituirea oferită de H. M. Cotton nu permite o asemenea interpretare. Potrivit acestei lecturi, în r. 12 al înscripției citim *...redie]runt ex Alex[andria]*, fapt care sugerează că legiunea staționa permanent în Arabia. Din această perspectivă, faptul că întreaga legiune sau doar o vexilație a participat la operațiunile împotriva rebelilor din Egipt este irelevant.

Kennedy mai invocă în sprijinul tezei sale o altă înscripție, gravată pe un bloc de construcție, cu următorul text³¹:

*VEXIL[...
LEG. V[...
[...?...*

Reconstituirea înscripției de la Amman propusă de învățatul britanic este următoarea: *Vexil[latio]/leg(ionis) V[VI Ferr(atae)]/[fecit]*³². Totodată, Kennedy susține, în baza mărturiei lui Gerald Harding, fost director al Departamentului Antichități din Iordania între anii 1935–1936, că blocul respectiv de construcție a fost găsit în apropiere de Amman, așadar pe teritoriul fostei provincii romane Arabia³³. Concluziile cercetătorului britanic au fost infirmate de Gatier, care a aflat din vechile registre ale muzeului de la Amman că înscripția provine de la *Gadara* (Salt) din Peraea, regiune care aparține Iudeii, nu Arabiei. *Gadara* din Peraea este confundată frecvent cu *Gadara* Decapolei syriene, situată la Umm Qeis. Mai mult, aflăm că în muzeu nu se mai află decât partea stângă a înscripției. Partea dreaptă, care apărea în fotografia găsită de istoricul francez în arhiva muzeului, lipsește, fapt ignorat de Kennedy. Noua lectură a înscripției, oferită de Gatier, este următoarea:

*Vexillatio
Leg(ionis) VI Ferr(atae).*³⁴

Prin urmare, înscripția de la Amman nu poate fi invocată drept o dovadă a prezenței legiunii *VI Ferrata* în Arabia.

Avem, însă, o altă înscripție, descoperită la începutul secolului trecut, care între timp s-a pierdut, de la Umm er-Rumman, localitate situată la 13 km sud de *Gerasa*. Această epigrafă constituie, la rândul său, o dovadă a prezenței legiunii *VI Ferrata*. Deși nedată, se poate presupune că înscripția datează din perioada staționării legiunii în această provincie.

³⁰ Freeman 1996, 96. Vezi Bowersock 1970, 43; Speidel 1977, 267–268.

³¹ Kennedy 1980, 299–302; IGLS 21, 2.

³² Inscripții similare ale acestei legiuni au fost descoperite pe apeductul de la *Caesarea Maritima* și în ale zone din Iudeea: Lifshitz 1960, 109–111; Tzori 1971, 53–54.

³³ Kennedy 1980, 300, nota 50.

³⁴ *Iordanie* 2, 3.

*Leg(io) VI F[errata]*³⁵

O altă posibilă mărturie privind prezența legiunii în Arabia a apărut la Humayma, în regiunea Hisma, la nord-est de golful Aqaba. În acest mic oraș, situat pe porțiunea sudică de pe *Via Nova Traiana*, a fost identificat un castru roman cu suprafața de 3,05 ha (206,32 × 148,3 m). În *principia* a fost găsită baza unei statui pe care a fost gravată o inscripție, din care se mai păstrează un fragment. Până în prezent au fost identificate două posibile lecturi:

...]PRAESENEMPLGAT[... sau
...]PRAESENTEMERAT[....

A fost sugerată ipoteza potrivit căreia fragmentul respectiv ar aparține unei inscripții onorifice dedicate lui *C. Bruttius Praesens L. Fulvius Rusticus*, care a îndeplinit funcția de legat al legiunii *VI Ferrata* între 114–116 p. Chr.³⁶ Dacă o asemenea lectură a inscripției este corectă, rezultă că *legio VI Ferrata* a fost transferată de la *Artaxata*, din Armenia, în Arabia care, după plecarea legiunii *III Cyrenaica* pe frontul parthic, rămăsese, practic, fără apărare.

Alte epigrafe, descoperite mai recent, vin să întregască imaginea noastră cu privire la prezența legiunii *VI Ferrata* în Arabia în primii doi ai domniei lui Hadrian. La *Gadara* (Umm Qeis) a fost descoperit un bloc de calcar pe care este gravată următoarea inscripție:

*Vex. [Le]g. VI F.*³⁷

Inscripțiile prezentate aici constituie dovezi convingătoare privind prezența legiunii *VI Ferrata* în Arabia cel puțin în primii ani ai domniei lui Hadrian. Gatier a preferat să respingă aceste documente, încercând să demonstreze continuitatea prezenței în Arabia a legiunii *III Cyrenaica* din momentul creării provinciei. Totuși, cum însuși epigrafistul francez admite, în studiul său³⁸, primele dovezi incontestabile privind existența legiunii *III Cyrenaica*, în Arabia datează abia din timpul lui Antoninus Pius. Este vorba de o serie de monede datate între 140–144 p. Chr.³⁹

Un alt argument semnificativ în ceea ce privește prezența legiunii *VI Ferrata* în Arabia în primii ani ai domniei lui Hadrian îl constituie inscripțiile gravate pe două borne miliare descoperite, prima, la *Gerasa*, iar a doua în apropierea acesteia,

³⁵ IGLS 21, 29; Gordon, Knauf 1987, 289–298 (*non vidi*); Kennedy 2004, 119, nr. 11.

³⁶ Oleson, Reeves, Fisher 2002, 110–112; Kennedy 2004, 197, nr. 3. Pentru cariera lui *C. Bruttius Praesens L. Fulvius Rusticus*, vezi PIR² B 161, 164.

³⁷ Batayneh, Karasneh, Weber 1994, 379–384; Isaac, Roll, 1998, 196.

³⁸ Gatier 2000, 344.

³⁹ Seyrig 1941, 44–48; Kindler 1975, 144–147; Kindler 1983, 92–95.

în 1895⁴⁰. Primul miliar a fost descoperit în anul 1895 în ruinele orașului antic, ulterior dispărut⁴¹.

[(Mille passus) I ?]. / Imp(erator) Caesar / [divi Nervae f(ilius)] / Nerva Traian[us] / Aug(ustus), Germ(anicus), Dac(icus), / pontif(ex) max(imus), / trib(uniciae) pot(estatis) / [X]VI, [i]mp(erator) VI, co[(n)s(ul)] V[I?], / [pater patr?]ia[e?], / [refecit] p[e]r / [C(aium) Clau]dium / Severum [...] / leg(atum) Aug(usti) pr(o) pr(aetore). / (Meilia) I.

Această bornă miliară marca, cel mai probabil, distanțele pe drumul dintre *Gerasa* și *Adraa*. Data propusă de editori pentru această inscripție a fost 112 p. Chr. *C. Claudius Severus* este primul guvernator al acestei provincii⁴².

A doua inscripție a fost descoperită în 1927 în apropierea orașului *Gerasa*, iar textul inscripției a fost mai bine conservat decât cel anterior.

(Mille passus) I / Imp(erator) Caesar, / divi Nervae f(ilius), / Nerva Traianus / Aug(ustus) Germ(anicus), Dac(icus), / pontif(ex) max(imus), / tribunic(iae) pot(estatis) / XVI, imp(erator) VI, co(n)s(ul) VI, / p(ater) p(atriciae), / refecit per / C(aium) Claudium Severum [(?)] / leg(atum) Aug(usti) pro pr(aetore). / (Meilia) I⁴³.

Cele două inscripții constituie un *terminus ante quem* privind apartenența *Gerasei* la provincia Arabia.

Problema prezenței legiunii *VI Ferrata* în Arabia este legată, totodată, de cea privind identitatea primei legiuni care a staționat în această provincie. Astfel, E. Ritterling a fost primul istoric care a sugerat că această legiune a fost *legio VI Ferrata*⁴⁴. H.M.D. Parker a propus numele altei legiuni syriene, *III Gallica*⁴⁵. Teza propusă de Ritterling a fost preluată de G. W. Bowersock, care a invocat ca argumente opera lui Cassius Dio, potrivit căreia operațiunile de anexare ale regatului arabilor nabateeni au fost conduse de guvernatorul Siriei, A. Cornelius Palma⁴⁶, și inscripția de la *Gerasa*, datând din al treilea an al domniei lui Hadrian. La rândul său, M. Sartre a invocat ca argument suplimentar în sprijinul acestei ipoteze inscripția funerară de la *Bostra*, dedicată lui *T. Flavius Marcianus*⁴⁷.

⁴⁰ Agusta-Boularot, Seigne, Mujjali 1998, 261–295.

⁴¹ Agusta-Boularot, Seigne, Mujjali 1998, 264–267.

⁴² PIR² C 1023; Thomasson LP, I, 327, nr. 1; Thomasson 2009, 135, 35.1.

⁴³ Agusta-Boularot, Seigne, Mujjali 1998, 267–272.

⁴⁴ Ritterling, RE XII, 1925, 1591.

⁴⁵ Parker 1958, 159.

⁴⁶ Bowersock 1970, 37–47; Bowersock 1971, 233; Cassius Dio 68.14.5. Cu privire la guvernământul lui Palma în Siria, vezi Dabrowa 1998, 81–83; Thomasson LP I, 310, nr. 41; Thomasson 2009, 128, 33.41.

⁴⁷ Vezi *supra*, nota 25; Sartre 1974, 85–89; Sartre 1982, 78–80; IGLS 13, 9179.

Majoritatea istoricilor consideră, însă, că prima legiune care a staționat în Arabia a fost *III Cyrenaica*. Această ipoteză a fost formulată pentru prima dată de R. Paribeni, în 1927⁴⁸. Un argument suplimentar a fost invocat de Cl. Préaux, în 1951, care a adus în discuție două scrisori, datând din 107 și 108, ale lui *Iulius Apollinarius*, militar în *legio III Cyrenaica*, trimise din Arabia tatălui său, care locuia în *Karanis*⁴⁹. M. P. Speidel a citat alte două scrisori, datând din 119, găsite în aceeași casă, ale acestui soldat, unde este menționat în mod explicit că *Iulius Apollinarius* servea în *legio III Cyrenaica*⁵⁰. Potrivit lui D. L. Kennedy, *legio III Cyrenaica* a staționat în Arabia între 106–116, participând apoi la reprimarea revoltelor iudeilor din Egipt și Cyrenaica, înainte de a reveni la Alexandria. În această perioadă, la *Bostra* au staționat detașamente ale legiunii *VI Ferrata*, venite din Syria. Cel mai târziu, în anul 127, *legio III Cyrenaica* a revenit în Arabia, iar *legio VI Ferrata* a fost transferată în Iudeea⁵¹. Această demonstrație a fost adoptată, în linii mari, și de către K. Strobel și H.M. Cotton⁵².

În pofida demonstrației riguroase a celor doi cercetători, istoricul american Glenn W. Bowersock a continuat să susțină teza prezenței legiunii *VI Ferrata* în Arabia în primii ani de existență ai acestei provincii⁵³. Cercetătorul american a invocat în sprijinul tezei sale și faptul că *Iulius Apollinaris* nu a menționat numele legiunii *III Cyrenaica* în scrisoarea din 107. Un alt argument invocat de Bowersock este inscripția de la *Gerasa*⁵⁴. Ipoteza este susținută și de M. Sartre, care a făcut trimitere în acest sens la inscripția funerară dedicată lui *T. Flavius Marcianus*⁵⁵.

O ipoteză diferită a fost propusă de B. E. Thomasson. Potrivit învățatului suedez, *Iulius Apollinarius* a servit în *legio III Cyrenaica* în 107, an în care legiunea respectivă se afla în Arabia. La scurt timp după crearea acestei provincii, legiunea s-a întors în Egipt, iar *Iulius Apollinarius* a fost transferat în *legio VI Ferrata*, care a fost stabilită la *Bostra*. Înainte de august 119, militarul a revenit în *legio III Cyrenaica*, aflată la Alexandria⁵⁶. Această reconstrucție, deși interesantă, este totuși speculativă, nefiind susținută de dovezi.

Ph. Freeman a propus o reconstrucție diferită, fundamentată pe ipoteza potrivit căreia anexarea regatului nabateean nu s-a înscris în cadrul așa-zisei „marii strategii” imperiale, ci a fost un act dictat de circumstanțe⁵⁷. Acest fapt, susține

⁴⁸ Paribeni 1927, 19.

⁴⁹ Préaux 1950–1951, 123–125; *P. Mich.* VII 465; 466.

⁵⁰ *P. Mich.* VII, 562; *P. Mich.* VII, 571, care dovedește că și tatăl lui *Iulius Apollinarius*, numit *Iulius Sabinus*, a servit în *legio III Cyrenaica*; Speidel 1977, 691–693.

⁵¹ Kennedy 1980, 283–309.

⁵² Strobel 1988a, 251–280; Cotton 2000, 353.

⁵³ Bowersock 1970, 40; Bowersock 1971, 232.

⁵⁴ Vezi *supra*, nota 5.

⁵⁵ Sartre 1974, 85–89; Sartre 1982, 78–80.

⁵⁶ Thomasson 1973, 64.

⁵⁷ Freeman 1996, 93–94.

Freeman, este dovedit și de caracterul improvizat al planului pe baza căruia s-au desfășurat operațiunile militare. Astfel, ocuparea regatului nabateean a fost efectuată în două etape. Într-o primă fază, rolul principal a fost deținut de trupele din Syria, conduse de guvernatorul acestei provincii, *A. Cornelius Palma*. Începând cu anul 111, procesul de organizare al noii provincii a intrat în faza sistematică, odată cu venirea primului guvernator, *C. Claudius Severus*. Până la această dată, în Arabia au staționat detașamente din legiunile *III Cyrenaica* și *VI Ferrata*⁵⁸. Legiunea *III Cyrenaica* ar fi fost transferată cu întregul său efectiv în Arabia abia în anul 111⁵⁹. Savantă și inteligent argumentată, această demonstrație nu se poate susține în lumina documentației existente⁶⁰.

În urma prezentării ipotezelor expuse în studiile evocate mai sus, putem afirma că prima legiune care a staționat în Arabia, după crearea acestei provincii, a fost *III Cyrenaica*. Având în vedere că regatul nabateean a fost cucerit de trupele din Syria, nu este exclusă și participarea legiunii *VI Ferrata* sau a unor detașamente ale acesteia, însă nu există motive pentru a crede că unitatea respectivă a fost transferată în noua provincie.

Prin urmare, considerăm că ipoteza propusă de Préaux și Speidel este corectă, fiind acceptată și de alți cercetători⁶¹. *Legio III Cyrenaica* a venit în Arabia, la *Bostra*, în 106 p. Chr., dată la care regatul nabateean a fost transformat în provincie romană. Nu trebuie exclusă participarea legiunilor din Syria la campania condusă de *A. Cornelius Palma*, dar nu dispunem de nicio informație cu privire la eventuala prelungire a staționării acestora în Arabia. O asemenea ipoteză nu este susținută nici de epistola din 107 a lui *Iulius Apollinarius*, în care este menționat guvernatorul Arabiei, *C. Claudius Severus*, fapt care dovedește că teritoriul anexat nu se afla sub autoritatea provizorie a legatului Syriei.

În anul 115 sau 116 p. Chr., militarii legiunii *III Cyrenaica* i-au dedicat lui Traian un arc de triumf la *Dura-Europos* cu prilejul victoriei asupra parților⁶². De asemenea, în Syria a fost descoperit un tezaur monetar, trei monede purtând contramarca legiunii *III Cyrenaica*⁶³.

Ultimele documente care atestă prezența legiunii în Egipt datează din 104/105 p. Chr. și 119 p. Chr. Între cele două date avem o perioadă de aproximativ 15 ani în cursul căreia nu dispunem de indicii privind prezența militarilor acestei legiuni în Egipt. Din punct de vedere statistic, un asemenea fapt poate fi interpretat

⁵⁸ Freeman 1996, 96.

⁵⁹ Freeman 1996, 111–112.

⁶⁰ Gatier 2000, 343–344.

⁶¹ Kennedy 1980, 283–309; Strobel 1988a, 251–280; Gatier 2000, 341–349; Cotton 2000, 351–357.

⁶² Gould 1933, 56–65; Gould 1936, 480–482: *Imp(eratori) Ca[es]ari divi N[er]vae f(ilio) Nervae/ Traiano [Opt(imo) Au]g(usto) Ge[rm(anico) D]ac(ico) p[o]nt(ifici) max(imo) tri(buniciae)/ po[st]t(estate) XX ?, imp(eratori) IX ?, co(n)s(uli) VI p(atri) p(atriciae) le[gio] [I]I Cyr(enaica)*; AE 1982 182, 904; Bowersock 1983, 84–85.

⁶³ Brunk 1980, 63–76 (*non vidi*); Kindler 1983, 41.

ca o dovadă a faptului că *legio III Cyrenaica* nu a staționat în Egipt în perioada respectivă⁶⁴.

O inscripție mutilată, descoperită la *Phaselis*, în Lycia, redă cariera unui ofițer de rang senatorial, *Q. Voconius Saxa Fidus*, decorat de Traian în războiul parthic, când a servit ca tribun laticlav în *legio III Cyrenaica*. La comanda legiunilor din Egipt nu erau numiți legați de rang senatorial, ci un *praefectus castrorum*. De asemenea, în statul-major al celor două legiuni nu serveau tribuni laticlavi, ci doar tribuni angusticlavi. Deși nu poate fi datată cu precizie, această epigrafă dovedește că, în ultimii ani ai domniei lui Traian, *legiunea III Cyrenaica* nu a staționat în Egipt⁶⁵.

În 116 sau 117 p. Chr., o *vexillatio* a legiunii *III Cyrenaica* se afla la Ierusalim, unde i-a dedicat lui *Iupiter Optimus Maximus Sarapis* o inscripție pentru victoria și sănătatea împăratului Traian (pro salute et victoria)⁶⁶. Probabil că *legio III Cyrenaica* a făcut parte din corpul expediționar condus de generalul de rang consular *Lusius Quietus* trimis să reprime revolta din Iudeea.

Numeroși autori, începând cu E. Ritterling, au susținut ipoteza participării legiunii *III Cyrenaica* la operațiunile împotriva rebelilor evrei din Egipt. Istoricul francez P.-L. Gatier a respins această ipoteză, fără a aduce însă argumente în sprijinul afirmațiilor sale⁶⁷.

Împăratul Traian l-a trimis împotriva rebelilor din Egipt pe excelentul general, din ordinul ecvestru *Q. Marcius Turbo Fronto Publicius Severus*⁶⁸, în fruntea unui corp expediționar alcătuit din vexilații ale unor legiuni care staționau în Orient⁶⁹.

Unul dintre documentele ce trimite, probabil, la participarea legiunii *III Cyrenaica* la represaliile din Egipt este papyrul descoperit la *Hermoupolis*. În 116 p. Chr., în Cyrene a izbucnit revolta iudeilor, care a cuprins apoi și Egiptul⁷⁰. Scrisoarea de la *Hermoupolis* evocă înfrângerea suferită de către una dintre legiunile locale și milițiile locale în fața rebelilor. În papyrul respectiv se mai menționează că prefectul Egiptului, *Rutilius Lupus*, mai dispunea de o altă legiune (*allē legeōn*), care urma să ajungă la *Memphis*⁷¹. J.L.F. Keppie a identificat această

⁶⁴ Cavenaille 1970; Kennedy 1980, 293, nota 34.

⁶⁵ ILS 8828 = IGRR III 763 = SEG 31, 1987, 1300; RE Suppl. IX, col. 1834, nr. 14; Halfmann 1979, 151, nota 62; Blackman 1973, 566–568; Devijver 1974, 459; Kennedy 1980, 295; Blackman 1981, 154–159, nr. 2; Kaygusuz 1983, 37–39 (*non vidi*); Freeman 1996, 96. Vezi și AE 1986 686; Bérard 1890, 643–645 = Van Buren 1908, 187–188, nr. 16; TAM II, 1201–1201A; Alföldy 1976, 51.

⁶⁶ CIL III 13587 = ILS 4393: *Iovi (Optimo) M(aximo) Sarapidi pro salute et victoria imp(eratoris) Nervae Traiani Caesaris optumi Augusti Germanici Dacici Parthici et populi Romani vex(illatio) leg(ionis) III Cyr(enaicae) fecit*; Thomsen 1921, 1–2.

⁶⁷ Gatier 2000, 347.

⁶⁸ Vezi *supra* nota 13.

⁶⁹ Vezi *supra* notele 14–16.

⁷⁰ Pucci ben Zeev 2008, 94–96.

⁷¹ Smallwood 1966 = *P. Bremen* 1, 15–18 = CPJ, II, 438; Birley 2007, 94; Pucci 1981, 57–58, nota 167; cf. 58–59; Smallwood 1976, 402, nota 50, care, însă, susține că în Egipt se afla o singură legiune în timpul revoltei.

legiunea a cărei venire era așteptată de *Rutilius Lupus* cu *III Cyrenaica*⁷², ipoteză ce a fost confirmată și de Miriam Pucci ben Zeev, Shimon Applebaum și Karl Strobel⁷³. Potrivit lui E. L. Wheeler, legiunea la care face referire scrisoarea de la *Hermoupolis* poate fi *legio XV Apollinaris* sau *legio XXII Deiotariana*. În opinia sa, această legiune nu putea fi *III Cyrenaica*, care a revenit în Egipt ca parte a corpului expediționar aflat sub comanda lui Q. Marcius Turbo⁷⁴.

În condițiile în care nu dispunem de mai multe informații cu privire la activitatea legiunii *XV Apollinaris*, considerăm ipoteza propusă de cercetătorul american drept insuficient argumentată. Dispunem, în schimb, de mult mai multe informații cu privire la activitatea legiunii *III Cyrenaica*, în Egipt, în perioada revoltei dintre anii 116–117⁷⁵, motiv pentru care ni se pare că ipoteza potrivit căreia aceasta ar fi unitatea la care face referire papyrul de la *Hermoupolis* este mult mai plauzibilă. Pentru moment însă, rămânem doar pe terenul ipotezelor, până când o eventuală descoperire va aduce noi informații care să permită clarificarea acestui aspect.

Legio III Cyrenaica este atestată din nou, în anul 119, în castrul dublu de la *Nikopolis*, alături de *legio XXII Deiotariana*⁷⁶. Informația oferită de papyrul BGU I 140, datând din 4 august 119 p. Chr., a fost pusă la îndoială de o serie de autori, dintre care cel mai sceptic este P.-L. Gatier. Cercetătorul francez citează numele a doi papyrologi care au dat o nouă lectură documentului respectiv și al unor istorici care au pus la îndoială veridicitatea informațiilor oferite de acesta⁷⁷. Obiecțiile lui Gatier și ale celorlalți istorici nu vizează corectitudinea lecturii inițiale a papyrului, ci actualitatea informațiilor cu privire la prezența celor două legiuni în Egipt. Astfel, deși *legio III Cyrenaica* nu ar mai fi prezentă în Egipt – Gatier consideră că, din momentul transferului său în Arabia, în 106, legiunea nu a mai părăsit provincia decât cu ocazia războiului parthic al lui Traian – castrul de la *Nikopolis* a continuat să îi poarte numele. Această interpretare ni se pare cel puțin stranie deoarece, dacă garnizoana păstra numele unei legiuni care nu se mai afla în Egipt (idee oricum neverosimilă), documentul menționează și numele legiunii *XXII Deiotariana*, despre care nu avem informații că nu ar mai fi fost în Egipt. Astfel, alăturarea numelui unei legiuni care fusese transferată în urmă cu 13 ani și al unei legiuni care continua să staționeze în castrul de la *Nikopolis* forțează mult prea mult limitele logicii, în opinia noastră, pentru a justifica inerția autorului textului

⁷² Keppie 1973, 862.

⁷³ Pucci 1981, 58; Applebaum 1979, 310–314; Strobel 1988a, 266–267; Strobel 1988b, 196; Pucci ben Zeev 2008, 96–97.

⁷⁴ Wheeler 2000, 291.

⁷⁵ Pucci ben Zeev 2008, 96–97.

⁷⁶ Vezi *supra* nota 17.

⁷⁷ Gatier 2000, 343, în special nota nr. 21. Pentru o nouă lectură a BGU I 140, vezi Hunt, Edgar 1995, nr. 213. În ce privește scepticismul cu privire la veridicitatea informației oferite de acest document, vezi Avi-Yonah 1973, 209–213; Speidel 1977, 693, nota 13.

înscris pe papyrul BGU I 140. O asemenea inerție este cu atât mai puțin de înțeles în condițiile în care documentul respectiv era un act oficial – o scrisoare trimisă chiar de către împăratul Hadrian prefectului Egiptului, *Q. Rammius Martialis*.

În al doilea rând, susținătorii acestei ipoteze ignoră o serie de alte documente care atestă prezența legiunii *III Cyrenaica* în Egipt, începând, poate, chiar din 117⁷⁸. Printre acestea se numără o inscripție mutilată descoperită la Dakka (*Pselcis*) în Nubia, în 1909, și publicată în 1919⁷⁹:

.....LIV[.....
SVB C[VRA...
Q RAMM[...
MIL LEG III[...
ET COH[...

R. 2–4 ale acestei inscripții pot fi completate, parțial, astfel: *sub c[ura...]/Q(uinti) Ramm[i Martialis...]/ mil(ites ?) leg(ionis) III [Cyrenaicae]*. Singura legiune care a staționat în Egipt și al cărei număr de ordine începe cu trei haste este *legio III Cyrenaica*. Fără îndoială că în r. 3 al epigrafei putem recunoaște numele lui *Q. Rammius Martialis, praefectus Aegypti* între 117–119⁸⁰.

Prin urmare, obiecțiile istoricilor evocați mai sus în legătură cu veridicitatea BGU I 140 și cu prezența legiunii *III Cyrenaica* în Egipt la *Nikopolis*, în 119, sunt lipsite de temei.

Gatier vede în inscripția onorifică de la Attaleia în Pamphylia, dedicată lui *Lucius Gavius Fronto, primus pilus* al legiunii *III Cyrenaica* și *praefectus castrorum* al legiunii, singura dovadă care ar putea atesta prezența legiunii *III Cyrenaica* în Egipt între 117–119⁸¹. După lichidarea revoltei evreilor, Traian i-a încredințat acestui ofițer misiunea de a coloniza în Cyrenaica 3000 de veterani ai unei legiuni. Gatier consideră că misiunea de a fonda o colonie în această regiune devastată și depopulată din cauza războiului nu implică participarea anterioară a legiunii *III Cyrenaica* la represalii⁸². Cu toate că afirmația istoricului francez pare judicioasă la prima vedere, inscripția dedicată lui Gavius Fronto merită studiată cu mai multă atenție.

E.L. Wheeler consideră că epigrafa de la Attaleia constituie o dovadă suplimentară a prezenței legiunii *XV Apollinaris* în Egipt în perioada 106–117⁸³. Potrivit opiniei lui B. Dobson, Gavius Fronto aparținea ordinului ecvestru și a intrat

⁷⁸ Fink 1971, nr. 34; vezi comentarii Kasher 1976, 156 (*non vidi*); Pucci ben Zeev 2008, 96–97.

⁷⁹ White 1919, 49, vezi Isaac, Roll 1998, 188, nota 25.

⁸⁰ Thomasson *LP I*, 348, 49.

⁸¹ AE 1972 616 = SEG XVII 584 = Smallwood 1966, 113 = Dobson 1978, nr. 113; AE 1972 617. Despre discuția cu privire la misiunea îndeplinită de acest personaj în Cyrenaica, vezi Wheeler 2000, 292–293.

⁸² Gatier 2000, 347.

⁸³ Wheeler 2000, 292–293.

în armată având rangul de centurion⁸⁴. Inscripția menționează că a fost decorat de un împărat al cărui nume nu este menționat. Cu siguranță, împăratul al cărui nume nu apare este Domițian, iar faptele pentru care ofițerul a fost răsplătit au fost săvârșite în timpul războaielor de la Dunăre ale acestui principe. *Legio III Cyrenaica* nu a participat la campaniile de la Dunăre, prin urmare Gavius Fronto nu servea în această legiune când a fost distins cu *dona militaria* de către Domițian⁸⁵. Gavius Fronto a fost avansat *primus pilus* în *legio III Cyrenaica*, iar Dobson crede că el a fondat colonia când încă servea în această legiune. Potrivit aceluiași cercetător, Gavius Fronto a fost promovat *praefectus castrorum* al legiunii *XV Apollinaris* în 117 sau chiar mai târziu. Wheeler obiectează că nimic nu sugerează că ofițerul respectiv și-ar mai fi continuat cariera militară după înființarea coloniei și ar fi însoțit legiunea *XV Apollinaris* în Cappadocia. Ca ofițer care își începuse cariera după anul 80, sub domnia lui Domițian, în 117 Gavius Fronto se apropia de vârsta lăsării la vatră.

K. Strobel a emis ipoteza promovării lui Gavius Fronto la rangul de *praefectus castrorum* și transferării acestuia în *legio XV Apollinaris*. Având această poziție, el ar fi comandat o *vexillatio* a legiunii în cadrul corpului expediționar condus de Q. Marcius Turbo, trimis împotriva rebelilor din Egipt⁸⁶.

Wheeler a contestat această ipoteză sub motiv că, până la războaiele marcomannice din timpul lui Marcus Aurelius, vexilațiile legionare nu erau comandate de *praefecti castrorum*, ci doar de ofițeri de rang senatorial⁸⁷. Exemplele invocate de Strobel, și anume manevrele efectuate uneori în afara castrului de către detașamente ale unor legiuni sub comanda unui *praefectus castrorum*, pe teritoriul aceleiași provincii, reprezintă situații diferite față de cele în care forțe expediționare conduse de ofițeri de rang senatorial erau trimise în campanii pe alte teatre de operații, cel puțin înainte de domnia lui Marcus Aurelius⁸⁸. Misiunea îndeplinită de primipilarul *C. Velius Rufus*, care a comandat cu rangul de *praefectus* vexilații a nouă legiuni în epoca lui Domițian, ar constitui o excepție, potrivit cercetătorului american⁸⁹. Pe de altă parte, Wheeler consideră că scrupulele de ordin „constituțional”, care operau în mod curent, au fost ignorate de Traian sub presiunea evenimentelor. Astfel, în cazul vexilațiilor legionare, aflate sub comanda lui Q. Marcius Turbo în expediția de represalii în Egipt, nu ar mai fi fost respectată regula care nu permitea subordonarea unor ofițeri de rang senatorial unui general din tagma ecvestră⁹⁰.

În ceea ce privește această ultimă apreciere, ne mărginim la a afirma că formarea corpurilor expediționare, care reuniau sub o comandă unică mai multe

⁸⁴ Dobson 1978, 233, nr. 113.

⁸⁵ Strobel 1988b, 197, nota nr. 25, crede că împăratul al cărui nume nu este menționat ar fi Hadrian, ipoteză considerată, pe bună dreptate, neverosimilă de către Wheeler 2000, 292, nota 197.

⁸⁶ Strobel 1988b, 195–196; Dobson 1978, 233.

⁸⁷ Wheeler 2000, 292, nr. 198; Domaszewski, Dobson 1967, 172; Saxer 1967, 120–121.

⁸⁸ Dobson 1978, 71, nr. 183–184.

⁸⁹ IGLS VI 2796 = ILS 9200; Dobson 1978, nr. 94; cf. Saxer 1967, 23.

⁹⁰ Wheeler 2000, 292–293.

vexillationes provenite din cel puțin două legiuni, presupuneau apariția unor condiții excepționale. Prin urmare, clasificarea acestor forțe, în funcție de situațiile apărute ca „ordinare” sau „excepționale”, este caducă de la bun început. În absența unor noi date documentare, ne vom abține de la formularea unor concluzii definitive în această privință.

Însă afirmația, potrivit căreia anterior epocii lui Marcus Aurelius nu au existat *vexillationes* în adevăratul sens al cuvântului, conduse de *praefecti castrorum* în misiuni în afara provinciei în care staționau, nu se susține în lumina documentației existente. În octombrie 66 p. Chr., guvernatorul Siriei, C. Cestius Gallus a plecat de la Antiochia spre Ierusalim în fruntea legiunii XII *Fulminata* și a unor vexilații, numărând câte 2.000 de soldați din celelalte trei legiuni ale provinciei⁹¹. Flavius Iosephus menționează într-un pasaj că din această forță expediționară făceau parte și militari ai legiunii VI *Ferrata*, în frunte cu *praefectus castrorum*, Turranius Priscus⁹². Apoi, trebuie avut în vedere că în anul 117, după reprimarea revoltei evreilor din Egipt, *legio III Cyrenaica* revenise în Egipt, unde staționa alături de *legio XXII Deiotariana*⁹³. Prin urmare, este logic să presupunem că transferul legiunii XV *Apollinaris* din Egipt la *Satala*, în Cappadocia, fusese decis deja. În acest context, nu este exclus ca întemeierea unei colonii cu veteranii conduși de *praefectus castrorum* Gavius Fronto să fi constituit ultima acțiune pe continentul african a acestei legiuni înainte de plecarea spre Cappadocia.

Așa cum remarca Wheeler, structura de comandă a legiunilor egiptene este puțin cunoscută, însă potrivit informațiilor de care dispunem în stadiul actual al cercetării, se pare că la comanda celor două legiuni din Egipt se afla un singur *praefectus castrorum*, având funcția de *praefectus exercitus qui est in Aegypto*⁹⁴. Acest ofițer era un fost *primus pilus iterum*, de rang ducenar, și nu un simplu *praefectus castrorum* promovat din rândul primipililor ordinari. Prin urmare, Gavius Fronto, despre care aflăm din inscripția de la Attaleia că a fost promovat la rangul de *praefectus castrorum* al legiunii XV *Apollinaris*, după ce a servit ca *primus pilus* în *legio III Cyrenaica*, era inferior în rang unui *praefectus castrorum Aegypti*, cum, de altfel, afirma și Wheeler. Astfel, cu atât mai mult ne simțim îndreptățiți să presupunem că, la data la care acestui ofițer i-a fost încredințată misiunea de a întemeia o colonie în Cyrenaica, *legio XV Apollinaris* nu mai aparținea garnizoanei egiptene.

În urma acestei discuții, concluzia care se impune este că *legio III Cyrenaica* a participat la războiul parthic al lui Traian și a revenit în Egipt cel mai târziu în anul 119, însă dovezile de care dispunem ne permit să datăm întoarcerea sa în 117.

⁹¹ Flavius Iosephus, *Bellum Iudaicum* II. 18. 9 (500).

⁹² Flavius Iosephus II.19.4; 7 (544); vezi Tully 1998, 226–232.

⁹³ Kennedy 1980, 283–309; MacAdam 1979, 134.

⁹⁴ CIL III 6809 = ILS 2696: *praef. ex[er]citu qui est in Aegypto*; Dobson 1978, nr. 52; Dobson 1993, 242–257.

Rezultă, aşadar, că legiunea *VI Ferrata* a staţionat în Arabia în primii ani ai domniei lui Hadrian. În urma plecării acesteia de la *Raphaneae*⁹⁵, în 114 p. Chr., şi stabilirea la *Bostra*, în jurul anului 117/118 p. Chr., în Syria au rămas doar două legiuni: *III Gallica* şi *III Scythica*. Transferul legiunii *XV Apollinaris* de la Alexandria la *Satala*, în Cappadocia, în 118/119 p. Chr., a determinat plecarea legiunii *XVI Flavia Firma* din această provincie la *Samosata*, în Syria⁹⁶. Drept urmare, *legio III Gallica* a fost transferată de la *Samosata* la *Raphaneae*⁹⁷. Distribuţia legiunilor romane din Orient în anul 119 p. Chr. era aceasta:

Provincie	Legiuni	Garnizoană
Cappadocia	<i>XII Fulminata</i> <i>XV Apollinaris</i>	<i>Melitene</i> <i>Satala</i>
Syria	<i>III Gallica</i> <i>IV Scythica</i> <i>XVI Flavia Firma</i>	<i>Raphaneae</i> <i>Zeugma</i> <i>Samosata</i>
Iudaea	<i>II Traiana Fortis</i> <i>X Fretensis</i>	<i>Caparcotna</i> <i>Hierosolyma</i>
Arabia	<i>VI Ferrata</i>	<i>Bostra</i>
Aegyptus	<i>III Cyrenaica</i> <i>XXII Deiotariana</i>	<i>Nikopolis</i> <i>Nikopolis</i>

LEGIO VI FERRATA IN ARABIA

ABSTRACT

One of the most disputed issues of the roman military history concerns the identity of the first legionary garrison in Arabia in the first three decades of its existence. Most historians accepted the view that *legio III Cyrenaica* was the first main occupation force. For some time it was believed that this force was *VI Ferrata* on the basis of a Hadrianic inscription of that legion from Gerasa. Published in 1928 by A.H.M. Jones who dated it between AD 121-131, the inscription was reproduced with some corrections by C. B. Welles in 1938, and dated in 130. Other historians like H.-G. Pflaum, G.W. Bowersock dated it in 121 and 123 respectively. The next significant hypothesis came with D. L. Kennedy, in 1980, who reconstructed the inscription and dated it during the third tribunician power of Hadrian (10 december 118-9 december 119). This restoration was accepted by H.M. Cotton in a paper published in 2000. Cotton made further corrections of the inscription and saw that at least a detachment of the legion was sent in order to help with putting down the Jewish revolt in Egypt in

⁹⁵ CIL III 14165 = IGLS IV 1400; Keppie 1986, 194; Rémy 1986, 61; Strobel 1988a, 262, 264; Wheeler 1996, 255–256.

⁹⁶ Cassius Dio 55.24.3; Ptolemaios, *Geographia* 5.14.18: *Samosata legiōn Flaouia*; Ritterling, RE XII, 1925, 1765–1766; Arrianus, *Acies contra Alanos*, unde *legio XV Apollinaris* figurează printre unităţile armatei romane din Cappadocia; CIL VI 3492 = ILS 2281; IGLS I 53, 57 = CIL III 6048; CIL III 13615, 14165 (cf. IGLS I, 55).

⁹⁷ Wheeler 1996, 256, nr. 56 cu indicarea surselor bibliografice.

116-117. We accepted this view and considered that *legio VI Ferrata* replaced *III Cyrenaica* in Arabia after the latter had been set off for Trajan's Parthian War. However this did not happen until late 117, since *VI Ferrata* participated to the campaign in Armenia in 114-115 and then had been sent to fight against the Jewish rebels from Alexandria. This construction had been refuted by P.L. Gatier who considered that *legio III Cyrenaica* came in Arabia in 106 and never left the province. The French historian doubted the reading of the BGU I 140 papyrus according to which *legio III Cyrenaica* was back in its camp in Egypt together with the *legio XXII Deiotariana* and suggested that the old winterquarters of the two Egyptian legions just kept its name without substance. We consider this rejection as unsubstantiated since *legio XXII Deiotariana* was still stationed at Alexandria. On the other hand, Gatier rejected without any obvious reason the inscription from Gerasa as an evidence for the presence of the *legio VI Ferrata* in Arabia as the main occupation force after 117. Gatier related this event to the short visit made by the emperor Hadrian in this city. We have refuted this view since it is well known that Hadrian had left the East before the date of the inscription. More, the dedicators of the inscription mentioned that they returned from Alexandria, a phrase which must be taken as an evidence for the permanent garrisoning of *VI Ferrata* in Arabia at that time. We've also adduced an inscription coming from Bostra as a second evidence in this respect. Two milestone inscriptions dating from 112 proves that Gerasa belonged to Arabia at least since Trajan's reign. One inscription from Amman mentioned by D.L. Kennedy as an evidence for the presence of a vexillation of the *legio VI Ferrata* in *Philadelphia* or Gerasa turned to originate from *Gadara* (Salt) which was a part of *Judaea*. We consider that this error still doesn't hinder our construction. Ph. Freeman proposed a two-phase scenario for the occupation of Arabia: detachments of at least two legions had played the role of the main garrison force in the first five years, followed by a second phase when the real provincial system was settled and *legio III Cyrenaica* came from Egypt. However, this interesting and sophisticated reconstruction is not substantiated by documents. In our view, the return of *legio VI Ferrata* in Arabia should be related to the presence of *III Cyrenaica* at Alexandria and the departure of *XV Apollinaris* from Egypt to Cappadocia before 119. On this point we've adopted E. L. Wheeler's view on the transfer of the *legio XV Apollinaris* from *Carnuntum* to Alexandria in 106 at the latest. On turn, *legio XVI Flavia Firma* was transferred from *Satala* to *Samosata*, in Syria. It has been noticed that the domino theory for legion transfers in 117 has too many gaps for there is has been assumed that all happened in the span of a single year. In fact, the inscription from Gerasa barres evidence that it took to Hadrian at least two years to settle things in the East.

Key words: *legio VI Ferrata*, *Arabia*, *Gerasa*, *Bostra*, *legio III Cyrenaica*, *Judaea*, parthian war, Traian, Hadrian, *Nikopolis*.

BIBLIOGRAFIE

- | | |
|---------------------------------------|---|
| Absil 1997 | Absil, M., <i>Les préfets du prétoire d'Auguste à Commode</i> , Paris. |
| Agusta-Boularot, Seigne, Mujjali 1998 | Agusta-Boularot, S., Seigne, J., Mujjali, A., <i>Militaires anciens et nouveaux de Gerasa</i> , MEFRA 110, 1, 261–295. |
| Alföldy 1976 | Alföldy, G., <i>Konsulat und Senatorenstand unter der Antoninen. Prosopographischen Untersuchungen zur senatorischen Führungsschicht</i> , <i>Ancient Society</i> 7, 263–299. |
| Alföldy 1979 | Alföldy, G., <i>Marcus Turbo, Septicius Clarus, Sueton und die Historia Augusta</i> , <i>ZPE</i> 36, 233–253. |
| Alston 1995 | Alston, R., <i>Soldier and Society in Roman Egypt</i> , London-New York. |

- Applebaum 1979 Applebaum, S., *Jews and Greeks in Ancient Cyrene*, Leiden
- Avi-Yonah 1939 Avi-Yonah, M., *Greek and Latin Inscriptions from Jerusalem and Beisan*, QDAP 8, 54–61.
- Avi-Yonah 1973 Avi-Yonah, M., *When did Judaea become a consular province*, IEJ 23, 4, 209–213.
- Batayneh, Karasneh, Weber 1994 Batayneh, T., Karasneh, W., Weber, T., *Two New Inscriptions from Umm Qeis*, ADAJ 38, 379–384.
- Bérard 1890 Bérard, V., *Le consul Voconius Saxa*, BCH 14, 643–645.
- Birley 2007 Birley, A. R., *Hadrian*, traducere de G. Tudor, București.
- Blackman 1973 Blackman, D. J., *Recent Epigraphical Discoveries at Phaselis*, în: *Akten des VI Internationalen Kongresses für griechische und lateinische Epigraphik 1972*, München, 566–568.
- Blackman 1981 Blackman, D. J., *Phaselis. Beiträge zur Topographie und Geschichte der Stadt und ihrer Häfen*, IstMitt 24, Tübingen.
- Boswinkel 1985 Boswinkel, E., *Die Datierung von BGU I 140*, în: Pestman, P. W., (éd.), *Textes et études de papyrologie grecque, démotique et copte (P.Lugd.Bat.23)*, Leiden.
- Bowersock 1970 Bowersock, G. W., *The Annexation and Initial Garrison of Arabia*, ZPE 5, 37–47.
- Bowersock 1971 Bowersock, G. W., *A Report on Arabian Province*, JRS 61, 219–242.
- Bowersock 1983 Bowersock, G. W., *Roman Arabia*, Harvard University Press.
- Brunk 1980 Brunk, G., *A Hoard from Syria Countermarked by the Roman Legions*, American Numismatic Society Museum Notes (ANSMusN) 25, 63–76.
- BGU *Ägyptische Urkunden aus den Staatlichen [Königlichen] Museen zu Berlin, Griechische Urkunden*, I–XIX, Staatliche Museen zu Berlin, Berlin, 1895–2005.
- BMC *British Museum Catalog of Greek Coins*, 1873–1927.
- Cavenaille 1970 Cavenaille, R., *Prosopographie de l'armée romaine d'Égypte d'Auguste à Dioclétien*, Aegyptus 50, 231–320.
- CPJ Tcherikover, V., Fuks, V., Stern, M. (ed.) , *Corpus Papyrorum Judaicarum*, I–III, Cambridge, Mass., 1957–1964.
- Cotton 2000 Cotton, H. M., *The Legio VI Ferrata*, în: Le Bohec, Y., Wolff, C. (éd.), *Les Légions de Rome sous le Haut-Empire, Actes du Congrès de Lyon (17–19 septembre 1998)*, Lyon, 351–357.
- Dabrowa 1995 Dabrowa, E., *M. Paccius Silvanus Quintus Corredius Gallus Gargilius Antiquus et son cursus honorum*, în: *Nunc de Suebis Dicendum*

- est: *Studia Archaeologica et Historica Georgii Kolendo ab Amicis et Discipulis Dicata*, Varşovia, 99–102.
- Dabrowa 1998 Dabrowa, E., *The Governors of Roman Syria from Augustus to Septimius Severus*, Antiquitas, Reihe I, Bd. 45, Bonn.
- Dobson 1978 Dobson, B., *Die Primipilares. Entwicklung und Bedeutung, Laufbahnen und Persönlichkeiten eines römischen Offiziersranges*, Köln.
- Dobson 1993 Dobson, B., *Praefectus castrorum Aegypti: a reconsideration*, in: Breeze, D. J., Dobson, B., (eds.), *Roman Officers and Frontiers*, *Mavors Roman Army Research X*, Stuttgart, 242–257 = *Chronique d'Égypte* 57, nr. 114, 1982, 322–337.
- Domaszewski, Dobson 1967 Domaszewski, A. V., Dobson, B., *Die Rangordnung des römischen Heeres²*, Köln-Graz, 1967.
- Dussaud 1955 Dussaud, R., *La pénétration des Arabes en Syrie avant l'Islam*, Paris.
- Filow 1906 Filow, B., *Die Legionen der Provinz Moesia von Augustus bis auf Diokletian*, Leipzig.
- Fink 1971 Fink, R.O., *Roman Military Records on Papyrus*, Cleveland.
- Freeman 1996 Freeman, P., *The Annexation of Arabia and Grand Imperial Strategy*, in: Kennedy D. L., (ed.), *The Roman Army in the East*, Michigan, 91–118.
- Gatier 2000 Gatier, P.-L., *La Legio III Cyrenaica et l'Arabie*, in Le Bohec, Y., Wolff, C. (eds.), *Les Légions de Rome sous le Haut-Empire, Actes du Congrès de Lyon (17–19 septembre 1998)*, Lyon, 341–349.
- Gordon, Knauf 1987 Gordon, R. L., Knauf, E. A., *Er-Rumman Survey 1985*, *ADAJ* 31, 289–298.
- Gould 1933 Gould, S., *Inscriptions. I. The Triumphal Arch*, in: *The Excavations of Dura Europos IV*, New Haven, 56–65.
- Gould 1936 Gould, S., *Supplementary Inscriptions. I. An Addition to the Inscriptions of the Arch of Trajan*, in: *The Excavations of Dura Europos VI*, New Haven, 480–482.
- Guey 1938 Guey, J., *Inscriptions du second siècle relatives à l'annone militaire*, *MEFRA* 55, 56–77.
- Halfmann 1979 Halfmann, H., *Die Senatoren aus dem östlichen Teil des Imperium Romanum bis zum Ende des 2. Jh. n.Chr.*, Göttingen.
- Hanson 1980 Hanson, A.E., *Juliopolis, Nicopolis, and the Roman Camp*, *ZPE* 27, 249–254.
- Hirt 2010 Hirt, A. M. „Imperial Mines and Quarries in the Roman World. Organizational Aspects 27 BC – AD 235”, Oxford University Press, New York.

- Howgego 1985 Howgego, C. J., *Greek Imperial Countermarks: Studies in the Provincial Coinage of the Roman Empire*, Royal Numismatic Society, London.
- Hunt, Edgar 1995 Hunt, A.S., Edgar, C.C., *Select Papyri, volume II: Official Documents*⁵, Loeb Classical Library No. 282, Cambridge, Massachusetts-London.
- IJordanie 2* Gatier, P.-L., *Inscriptions de la Jordanie. Tome 2. Région centrale (Amman-Hesban-Madaba-Main-Dhiban)*, Institut Français d'Archéologie du Proche-Orient, Bibliothèque Archéologique et Historique, CXIV, Inscriptions Grecques et Latines de la Syrie, Paris, 1986.
- Isaac, Roll 1979 Isaac, B., Roll, I., *Legio II Traiana in Judaea*, ZPE 33, 149–155.
- Isaac, Roll 1982 Isaac, B., Roll, I., *Legio II Traiana in Judaea – a reply*, ZPE 47, 131–132.
- Isaac, Roll 1998 Isaac, B., Roll, I., *Judaea in the Early Years of Hadrian's Reign*, in: Isaac, B. (ed.), *The Near East under Roman Rule. Selected Papers*, Mnemosyne: bibliotheca classica Batava. Supplementum 177, Leiden-New York, Köln, 182–197 = Latomus 38, 1979, 54–66.
- Jarrett, Mann 1970 Jarrett, M. G., Mann, J. C., *Britain from Agricola to Gallienus*, BJ 170, 178–210.
- Jones 1928 Jones, A. H. M., *Inscriptions from Jerash*, JRS 18, 144–178.
- Kasher 1976 Kasher, A., *Some Comments on the Jewish Uprising in Egypt in the Time of Trajan*, JJS 27, 147–58.
- Kaygusuz 1981 Kaygusuz, I., *Eine neue Ehrung für Quintius Voconius Saxa Fides in Perge*, Epigraphica Anatolica 2, 37–39.
- Kennedy 1980 Kennedy, D. L., *Legio VI Ferrata: The Annexation and Early Garrison of Arabia*, Harvard Studies in Classical Philology 84, 283–309.
- Kennedy 2004 Kennedy, D. L., *The Roman Army in Jordan*², The Council for British Research in the Levant, The British Academy, London.
- Keppie 1973 Keppie, L. J. F., *The Legionary Garrison of Judaea under Hadrian*, Latomus 32, 859–864 = *Legions and Veterans. Roman Army Papers*, Mavors Roman Army Researches, XII, Stuttgart, 2000, 219–224.
- Keppie 1986 Keppie, L. J. F., *Legions in the East from Augustus to Trajan*, in: Freeman, P., Kennedy, D. L. (eds.), *The Defence of the Roman and Byzantine East*, BAR International Series 297, Oxford, 411–429 = Keppie, L. J. F. (ed.), *Legions and Veterans. Roman Army Papers 1971–2000*, Mavors Army Researches XII, Stuttgart, 2000, 182–199.

- Kindler 1975
Kindler 1983
Kraeling 1962
Lepper 1948
Lifshitz 1960
Littmann, Magie, Stuart 1921
MacAdam 1979
Millar 1993
Mitford 1980
Oleson, Reeves, Fisher 2002
Oliver 1989
Paribeni
Parker 1958
Petersen 1967
Petolescu 1993
Pflaum 1969
Pflaum 1982
Piso 2004
Préaux 1950–1951
Pucci 1981
- Kindler, A., *Two Coins of the Third Legio Cyrenaica struck under Antoninus Pius*, IEJ 25, 144–147.
Kindler, A., *The Coinage of Bostra*, Warminster.
Kraeling, C. H., *Ptolemais, City of the Lybian Pentapolis*, Chicago.
Lepper, F. A., *Trajan's Parthian War*, Londra.
Lifshitz, B., *Sur la date de transfert de la Legio VI Ferrata en Palestine*, Latomus 19, 109–111.
Littmann, E., Magie, D., Stuart, D. R., *Publications of the Princeton University Archaeological Expeditions to Syria in 1904-5 and 1909. Division III.: Greek and Latin Inscriptions in Syria*, Leiden.
MacAdam, H. I., *Studies in the History of the Roman Province of Arabia*, Dissertationes University of Manchester.
Millar, F. G. B., *The Roman Near East 31 B.C.-A.D. 337*, Cambridge, Mass.
Mitford, T. B., *Cappadocia and Armenia Minor: Historical Settings of the Limes*, in: Temporini, H., Haase, W., (eds.), ANRW, II.7.2, Berlin - New York, 1169–1228.
Oleson, J. P., Reeves, M. B. and Fisher, B. J., *New dedicatory inscriptions from Humayma (ancient Hawara), Jordan*, ZPE 140, 103–121.
Oliver, J. H., *Greek Constitutions of Early Roman Emperors from Inscriptions and Papyri*, Philadelphia.
Paribeni, R., *Optimus princeps; saggio sulla storia e sui tempi dell'imperatore Traiano*, Messina.
Parker, H. M. D., *The Roman Legions*², Cambridge.
Petersen, L., *Iulius Iulianus, Statthalter von Arabien*, Klio 48, 159–167.
Petolescu, C. C., *Notes Prosopographiques (V) Q. Marcius Turbo Fronto Publicius Severus*, Dacia N.S. 37, 285–290.
Pflaum, H.-G., *Remarques sur le changement de statut administratif de la province de Judée: A propos d'une inscription récemment découverte à Sidé de Pamphylie*, IEJ 19, 225–233.
Pflaum, H.-G., *Les Carrières procuratoriennes équestres sous le Haut-Empire romain, Supplément*, Paris.
Piso, I., *Der Prätorianerpräfekt Q. Marcius Turbo und seine Söhne*, ZPE 150, 265–280.
Préaux, Cl., *Une source nouvelle sur l'annexion de l'Arabie par Trajan: les papyrus de Michigan 465 et 466*, Mélanges Joseph Hombert = Phoibos 5, 123–139.
Pucci, M., *La rivolta ebraica al tempo di Traiano*, Pisa.

- Pucci ben Zeev 2008 Pucci ben Zeev, M., *The uprisings in the Jewish Diaspora*, în: Katz, S. T. (ed.), *The Cambridge History of Judaism*, IV, Cambridge.
- Rea 1980 Rea, J., *The legio II Traiana in Judaea ?*, ZPE 38, 220–221.
- Rémy 1986 Rémy, B., *L'évolution administrative de l'Anatolie aux trois premiers siècles de notre ère*, Lyon.
- Reinach 1914 Reinach, T., *Le mari de Salomée et les monnaies de Nicopolis d'Arménie*, REA 16, 133–158.
- Rey-Coquais 1974 Rey-Coquais, J. P., *Arados et sa Pérée aux époques grecque, romaine et byzantine. Recueil des témoignages littéraires anciens, suivi de recherches sur les sites, l'histoire, la civilisation*, BAH 97, Paris.
- Rey-Coquais 1978 Rey-Coquais, J. P., *Syrie romaine de Pompée à Dioclétien*, JRS 68, 44–73.
- Sartre 1974 Sartre, M., *Note sur la première légion stationnée en Arabie romaine*, ZPE 13, 85–89.
- Sartre 1982 Sartre, M., *Trois études sur l'Arabie romaine et byzantine*, Collection Latomus, 178, Bruxelles.
- Saxer 1967 Saxer, R., *Untersuchungen zu den Vexillationes des römischen Kaiserheeres von Augustus bis Diokletian*, Köln = Epigraphische Studien, 1..
- Seyrig 1941 Seyrig, H., *Antiquités syriennes*, Syria 22, 1, 31–48.
- Smallwood 1966 Smallwood, E. M., *Documents Illustrating the Principates of Nerva, Trajan and Hadrian*, Cambridge.
- Smallwood 1976 Smallwood E. M., *The Jews under Roman Rule: From Pompey to Diocletian*, Leiden.
- Speidel 1971 Speidel, M. P., *Arabia's First Garrison*, ADAJ 16, 111–112.
- Speidel 1977 Speidel, M. P., *The Roman Army in Arabia*, în: Temporini, H., De Gruyter, W. (eds.), ANRW, II. 8, Berlin-New York, 687–730 = *Roman Army Studies*, Amsterdam, 229–272.
- Strobel 1988a Strobel, K., *Zu Fragen der frühen Geschichte der römischen Provinz Arabia und zu einigen Problemen der Legionsdislokation im Osten des Imperium Romanum zu Beginn des 2. Jh. n. Chr.*, ZPE 71, 251–280.
- Strobel 1988b Strobel, K., *Zur Dislozierung der römischen Legionen in Pannonien zwischen 89 und 118 n. Chr.*, Tyche 3, 193–222.
- Syme 1962 Syme, R., *The Wrong Marcian Turbo*, JRS 52, 87–96.
- Syme 1988 Syme, R., *Journeys of Hadrian*, ZPE 73, 159–170.
- Thomasson 1973 Thomasson, B. E., *The one-legion provinces of the Roman empire during the principate*, OpRom, 9.7, 61–65.

- Thomasson *LP* Thomasson, B. E., *Laterculi Praesidum*, Göteborg, I (1984), II (1982–1990), III (1990).
- Thomasson 2009 Thomasson, B. E., *Laterculi Praesidum. Addenda et corrigenda ad volumen I*, Göteborg.
- Thomsen 1921 Thomsen, P., *Die lateinischen und griechischen Inschriften der Stadt Jerusalem und ihrer nächste Umgebung*, ZDPV 44, Leipzig, 1–61.
- Tully 1998 Tully, G. D., *The Stratarchēs of Legio VI Ferrata and the Employment of Camp Prefects as Vexillation Commanders*, ZPE 120, 226–232.
- Tzori 1971 Tzori, N., *An Inscription of the Legion VI Ferrata from Northern Jordan Valley*, IEJ 21, 53–54.
- Van Buren 1908 Van Buren, A.W., *Inscriptions from Asia Minor, Cyprus, and the Cyrenaica*, JRS 28, 180–201.
- Welles 1938 Welles, C. B., *The Inscriptions*, in: Kraeling, C., (ed.), *Gerasa, City of the Decapolis*, New Haven, 355–494.
- Wheeler 1996 Wheeler, E. L., *The laxity of Syrian legions*, in: Kennedy, D. L. (ed.), *The Roman Army in the East*, JRA Supplementary Series 18, 229–276.
- Wheeler 2000 Wheeler, E. L., *Legio XV Apollinaris: From Carnuntum to Satala – and beyond*, in Le Bohec, Y., Wolff, C. (éd.), *Les Légions de Rome sous le Haut-Empire, Actes du Congrès de Lyon (17–19 septembre 1998)*, Lyon, 259–308.
- Wheeler 2007 Wheeler, E. L., *The Army and the Limes in the East*, in: Erdkamp, P. (ed.), *A companion to the Roman army*, Malden-Oxford-Carlton, 235–266.
- White 1919 White, Evelyn H. G., *Graeco-Roman Ostraca from Dakka, Nubia*, CR 33, 49–53.

CONTRIBUȚII LA TOPOGRAFIA HISTRIEI ROMANE TÂRZII (II)*

FLORENTIN MUNTEANU**

3. Cartierul de la N de Piața Mare

Rezumat: În rândurile ce urmează, ne-am propus să tratăm problematica edificiilor de la nord de piața mare a orașului roman târziu care se constituie într-un cartier ce ridică serioase probleme legate atât de modul în care se articulează diferitele unități constructive ale lui, cât și de cronologia sa. În consecință, vom încerca, în urma unei analize riguroase, să formulăm câteva ipoteze legate de evoluția edificiilor în sine, precum și de cea a spațiului pe care îl ocupă. În acest sens, vom analiza din perspectivă urbanistică modul în care se transformă spațiul de la nord de piața mare, încadrând cronologic fiecare modificare a sa.

Cuvinte-cheie: Histria, perioada romană târzie, piața mare, poarta mare, topografie.

Piața mare a orașului roman târziu, împreună cu construcțiile ce o mărginesc, reprezintă primul ansamblu de edificii pe care îl găsim când intrăm pe poarta mare a cetății târzii (fig. 1). Așa cum vom vedea în rândurile ce urmează, aceste edificii se află în interdependență din punctul de vedere al momentului construcției lor, precum și din cel al concepției urbanistice căreia i se supun. La aspectul actual s-a ajuns după o serie de transformări care au modificat radical spațiul de la est de poarta mare, petrecute la sfârșitul sec. V-lea și începutul sec. VI-lea p. Ch. – faza IV A din cronologia generală a Histriei¹ – moment în care se remarcă o intensă activitate constructivă la Histria. Această piață suprapune o stradă care corespunde porții mari a orașului roman târziu și care nu poate data decât din vremea acesteia, respectiv din cea de-a doua jumătate a sec. III și primele trei sferturi ale sec. IV p. Ch.². Săpăturile efectuate de Al. Suceveanu și M. V. Angelescu în 1994 au demonstrat că piața a apărut, pe de o parte, ca urmare a deplasării mai către nord a edificiilor ce mărgineau strada pe latura ei de nord, iar pe de altă parte, ca urmare a blocării străzii la est de către bazilica paleocreștină care o suprapune cu colțul de sud-vest pe aproape întreaga ei lățime³. De fapt, într-o ierarhie valorică, construcția basilicii este cea care determină apariția pieței, retragerea către nord a edificiilor având drept scop doar pe acela de a nu acoperi bazilica, în consecință de a o face vizibilă

* Vezi Munteanu 2011.

** Facultatea de Istorie, Universitatea București; e-mail: florentin_m@yahoo.com

¹ Suceveanu 1982, 75–92.

² Suceveanu, Angelescu 1994, 199.

³ Suceveanu, Angelescu 1994, 200.

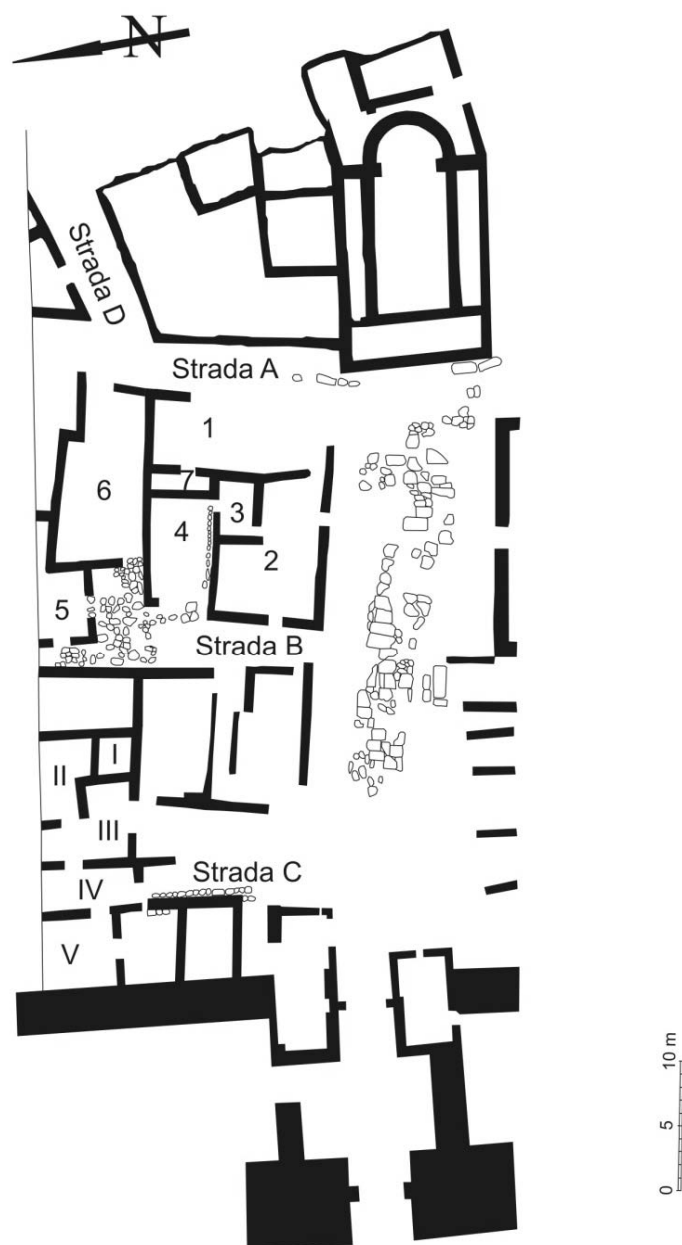


Fig. 1. Cartierul de la nord de Piața Mare, plan general (după Aurelian Petre).

încă de la intrarea pe poarta mare a cetății. Piața are formă trapezoidală, cu lungimea de 25 de m și lățimea de 14,50 m⁴. Din câte cunoaștem până acum, această piață este cea mai mare dintre cele ale orașului roman târziu. Ea este pavată cu dale mari de calcar, foarte puține păstrate *in situ*. Datorită faptului că pavajul pieței ne apare ca fiind o continuare a pavajului din fața celei de-a doua porți, precum și a pavajului străzii de 8,50 m, dintre poartă și piață, Grigore Florescu presupune că primul moment de funcționare a acestei piețe ar fi în sec. IV p. Chr.⁵. Cu toate acestea, sondajele efectuate de Al. Suceveanu și M. V. Angelescu demonstrează fără dubii că piața a fost construită mult mai târziu, în sec. VI p. Chr., din moment ce suprapune strada care corespunde porții mari a cetății târzii și care se articulează către est. Nivelul acestei piețe este mai ridicat, spre est, urmând panta ascendentă a stâncii pe direcția vest-est.

La sud este mărginită de o serie de edificii aflate în apropierea zidului de incintă, flancate la est de o stradă orientată pe direcția nord-sud, stradă care se oprește în piațeta cartierului oficial al orașului roman târziu din sec. IV p. Ch. În sfârșit, ultimul edificiu situat pe latura de sud este o bazilică civilă de epocă severică ce și-a continuat existența probabil până spre sec. VI p. Chr.⁶.

La est piața este mărginită de o bazilică paleocreștină trinavată, de dimensiuni medii (19,60 × 12,20 m). Momentul construcției ei este plasat în faza IV A, așadar la sfârșitul sec. V – începutul sec. VI p. Chr.⁷. Așa cum am precizat, momentul construcției bazilicii este indisolubil legat de cel al construcției pieței. În această zonă a cetății avem de a face cu un ansamblu de monumente care, din diferite puncte de vedere, se determină reciproc: construcția bazilicii determină necesitatea creării unui spațiu deschis la vest care nu putea fi obținut decât prin mutarea mai spre nord a edificiilor, mai puțin importante decât bazilica civilă din sudul pieței, ce mărgineau inițial strada, dezafectată și ea, pe latura de nord.

Aceste edificii de pe latura nordică a pieței constituie un cartier a cărui destinație este destul de greu de stabilit la momentul actual al cercetării, el prezentând dificultăți importante legate nu numai de destinația sa, ci și de fazele și cronologia care i se atribuie. Acest cartier este organizat în trei insule de locuire delimitate de trei străzi (fig. 1). Din păcate, doar prima grupă de la est spre vest a fost cercetată mai amănunțit, fiind singura la care ne vom referi în amănunt în aceste rânduri. Datorită lipsei materialului publicat privitor la celelalte *insulae*, vom încerca doar o analiză sumară a acestora, impusă strict de inconsistența informațiilor de care dispunem. Cu toate acestea, bogăția și diversitatea materialului ceramic (menționate de autorul săpăturii), precum și organizarea și dimensiunile unor încăperi ale acestui complex, ne îndeamnă să atribuim o destinație mai degrabă economică edificiului pe care îl vom descrie în continuare.

⁴ Florescu 1954a, 106.

⁵ Florescu 1954a, 105.

⁶ Suceveanu, Angelescu 1994, 199–200.

⁷ Achim 2003–2005, 189–192.

Am optat pentru o descriere completă a structurilor grupei estice, din pricina dificultăților de interpretare pe care le comportă atât din perspectiva articulării camerelor sale, cât și din cea a raporturilor cronologice dintre ele. De asemenea, vom încerca să raportăm evoluția acestui complex la cronologia generală a cetății. În consecință, vom propune diferite planuri ale spațiului ocupat de acest cartier în diferitele momente ale transformărilor lui.

Prima grupă a cartierului nostru este mărginită la est de o stradă, numită convențional strada A, ce pleacă din colțul de nord-vest al bazilicii paleocreștine și se continuă spre nord, unde, la un moment dat, se bifurcă. Lățimea străzii A nu este constantă, ea variind în mai multe puncte. Acestei străzi, lipsită de trotuar, în cea mai mare parte nu i-a fost surprins pavajul, el găsindu-se pe câteva porțiuni la capătul dinspre sud. La nord, acesta ne apare mai compact, realizat din piatră mărunțită și fragmente ceramice bine tasate, care se continuă cu un pavaj din pietre mari, șist verde local, cu suprafața plană, așezate ordonat⁸.

Bifurcația străzii A, amintită mai sus, numită strada D, este orientată pe direcția nord-nord-est. Aceasta prezintă un singur trotuar, pe latura sa nordică, foarte îngust, de aproximativ 0,70 m, care, având în vedere dimensiunile acestea, ne apare mai degrabă ca un spațiu de refugiu decât ca unul destinat circulației pietonale. El este format din două rânduri de pietre, dintre care unele sunt veritabile blocuri de piatră. Strada este pavată cu piatră mărunță, amestecată cu fragmente de țigle și cu o mare cantitate de chirpici ars și fărâmițat⁹. Pe latura cu trotuarul a fost descoperită parțial o clădire a cărei podea din pământ galben, bine bătătorit, corespunde stratigrafic străzii D¹⁰, în consecință, funcționând simultan.

Strada B, care încheie la vest primul grup de edificii al cartierului, este paralelă cu strada A și, urmând un traseu lung de 14 m, se oprește într-o piațetă. De menționat este faptul că, spre deosebire de strada A, lățimea străzii B este constantă, de 4,30 m, pe tot traseul ei. Pavajul acestei străzi nu se păstrează aproape deloc, din cauza unui accident nefericit petrecut în campaniile de dinainte de anul 1958, momentul de început al cercetării sistematice a acestui cartier, sub îndrumarea lui Aurelian Petre. Accidentul la care ne referim constă în faptul că săpătura efectuată în zona străzii B s-a oprit cu 0,30 m sub nivelul acesteia. Din ceea ce s-a mai putut constata după aceea, se pare că pavajul era făcut din pietre mărunte, slab legate între ele, dar este posibil și ca acestea să fi fost deranjate în cursul campaniilor anterioare. De asemenea, se pare că nu avea trotuar. Cea mai importantă este însă constatarea că strada B corespunde stratigrafic piațetei în care se oprește¹¹.

Strada C, care mărginește la vest grupul median de clădiri al cartierului, este paralelă cu strada B. Ea prezintă un trotuar pe latura vestică a sa, ce se întinde pe o

⁸ Petre 1962, 389–390.

⁹ Petre 1962, 390.

¹⁰ Petre 1962, 390–391.

¹¹ Petre 1962, 391.

lungime de 8 m¹². Acesta este construit din blocuri de piatră de culoare alb-gălbuie, oarecum fasonată, sau, mai degrabă, am putea spune că prezintă retușuri pentru utilizarea în scopul propus. Blocurile de piatră sunt foarte bine fixate în pământ.

Trecând la descrierea edificiilor acestui cartier, din cauza faptului că nu au fost cercetate și publicate toate cele trei grupe de edificii, nu vom prezenta decât prima grupă de clădiri, delimitată de străzile A și B. Prima cameră, camera 1, este lipsită de zidul de est, care ar fi trebuit să se alinieze la strada A. Nu a fost surprins decât un fragment din acest zid, care face colț cu zidul de nord, comun cu cel al camerei 6. De altfel, restul zidurilor sunt comune cu celelalte camere care o înconjoară. Au fost identificate două niveluri ale acestei încăperi, legate stratigrafic, unul de camera 2, celălalt, situat mai la suprafață, de camera 4. În consecință, avem două momente de existență ale camerei 1: primul, cel timpuriu, contemporan cu cel al camerei 2 și cel de al doilea, contemporan cu cel al camerei 4. Contemporaneitatea camerelor 1 și 2 este sugerată nu numai de apartenența, din punct de vedere stratigrafic, la același nivel, ci și de faptul că cele două camere au o podea comună¹³.

Camera 2 a suferit câteva modificări de-a lungul existenței sale, deși, susține Aurelian Petre, nu este foarte limpede ce s-a întâmplat cu ea, respectiv dacă și-a încheiat existența în momentul abandonării întregului edificiu, sau a fost dezafectată la un moment dat. Cert este că nu mai păstrează decât două ziduri din prima sa perioadă de funcționare: cel de vest și cel de sud. Zidul de vest a fost identificat pe o lungime de 9 m și nu s-au mai păstrat decât un rând sau două de pietre în înălțime. Aproximativ la mijlocul lui se găsește o intrare largă de 1 m, iar la nord este suprapus de zidul de sud al camerei 4. Interesant este că acest zid a fost construit foarte îngrijit, spre deosebire de celelalte, remarcabil fiind faptul că au fost folosite blocuri de calcar fasonate, cu lungimea de 0,80–1 m. Zidul de sud, care face colț cu cel de vest, se păstrează doar pe lungimea de 6,30 m¹⁴. La capătul dinspre est al acestei porțiuni a fost identificată o intrare a cărei lărgime nu a putut fi determinată, deoarece spre est linia zidului se pierde. În adâncime, acest zid s-a păstrat bine, dar traseul lui nu a putut fi urmărit, întrucât este suprapus de strada A, motiv pentru care nu vom putea ști care au fost dimensiunile inițiale ale camerei și nici cum se articulau arterele de circulație la est de edificiul nostru în această primă fază de existență a lui. Din păcate, nu putem preciza care a fost funcțiunea ei și nici când și-a încheiat existența sau dacă a avut mai multe faze, întrucât nu cunoaștem nimic din ceea ce se găsea deasupra nivelului de la care a pornit săpătura în 1958. Cu toate acestea, un fapt important ne atrage atenția: nivelul care corespunde celor două ziduri este același, pe anumite porțiuni, cu cel al piațetei în care se oprește strada B, sugerându-ne funcționarea lor simultană¹⁵ și, în consecință, și a primului nivel al camerei 1, cel puțin pe o anumită perioadă de timp. Se pare totuși că

¹² Petre 1962, 391.

¹³ Petre 1962, 392.

¹⁴ Petre 1962, 392.

¹⁵ Petre 1962, 393.

pavajul camerei 1, cel care constituie primul său nivel, a aparținut camerei 2¹⁶, motiv pentru care putem afirma că încăperea 1 a fost creată prin compartimentarea camerei 2 care, inițial, ar fi avut dimensiuni impresionante, cel puțin pentru o cameră de locuit. În ceea ce privește funcționalitatea camerei 2, nu putem spune cu siguranță decât că, datorită dimensiunilor ei mari, nu a fost folosită ca locuință. Probabil a fost un spațiu comercial, dacă ne gândim la faptul că are deschidere la două artere de circulație, una dintre ele fiind chiar piața mare.

Camera 3 se constituie într-un spațiu de 12 m², delimitat chiar în interiorul camerei 2. Zidul de vest este legat din punct de vedere structural de zidul de sud al camerei 4, indicându-ne faptul că au fost construite în același timp și că, implicit, cele două camere sunt contemporane. De asemenea, cele două camere sunt contemporane și cu faza a doua identificată a camerei 1. Împreună cu zidul de sud, zidul de vest, păstrat integral pe lungimea sa de 3 m, delimitează o intrare largă de 0,90 m. O descoperire deosebit de importantă este blocul de piatră din fața intrării, care constituie pragul, situat la nivelul podelei camerei 3, cu 0,30 m deasupra ultimului nivel cunoscut al camerei 2¹⁷. Contemporaneitatea momentelor de construcție ale acestor două camere în fazele descrise până acum este exclusă, întrucât nu există niciun element care să ne indice acest lucru. Ideea avansată doar ca o ipoteză¹⁸, conform căreia pragul nu ar fi fost decât o treaptă între cele două camere, ele fiind astfel construite simultan, face abstracție de diferența de nivel, constatată stratigrafic. În plus, s-a putut constata chiar și la o analiză superficială că au fost folosite tehnici diferite de construcție a zidurilor celor două încăperi. Dar și aici se poate susține că încăperea 3, fiind doar un spațiu mai mic, compartimentat din cel al camerei 2, ar fi putut fi folosite tehnici diferite de construcție. În aceste condiții, argumentul cel mai solid în sprijinul infirmării acestei ipoteze a contemporaneității momentelor constructive ale celor două camere este de ordin logic. Așa cum am arătat mai sus, în ceea ce privește camera 1, cunoaștem două momente ale funcționării ei: primul, contemporan cu nivelul camerei 2, iar al doilea, contemporan cu cel al camerelor 4 și 3. Dar nu pot exista în același timp, în aceeași cameră, două niveluri de locuire suprapuse, care să funcționeze simultan, constatate stratigrafic. Având în vedere toate acestea, nu putem conchide decât că momentul construcției încăperii 3 este posterior celui al încăperii 2.

Zidul de sud face colț cu cel de est, care se prelungește atât spre nord, cât și spre sud, dincolo de limita camerei 3, acesta fiind comun cu cel al camerei 1. Pe latura de nord, camera 3 este închisă de zidul de sud al camerei 4, pe o lungime de 2 m, la capătul căreia găsim o cale de acces între cele două camere. Zidul care delimitează această intrare nu a mai fost surprins, fiind distrus fie la amenajarea camerei 7, al cărei nivel este mai sus decât cel al camerei 3, fie de sondajele efectuate anterior începutului cercetării sistematice.

¹⁶ Petre 1962, 395.

¹⁷ Petre 1962, 393.

¹⁸ Petre 1962, 393.

Și camera 4 a suferit transformări, deși acestea au fost ulterioare dezafectării sale, în opinia lui Aurelian Petre, ea fiind micșorată cu aproximativ 1,50 m. Descrierea de care dispunem este cea a formei sale nemodificate, deși ar fi fost necesar să știm exact cum și când a fost modificată pentru a putea urmări evoluția ei în raport cu întregul edificiu. Este posibil ca autorul cercetării să se fi referit la construcția camerei 7, compartimentată la est din camera 4. Această cameră are dimensiuni mari, de 4,50 m lățime și 10,50 m lungime. La nord, această cameră este mărginită de prelungirea zidului de sud al camerei 6. De fapt, la momentul construcției camerei 4 camera 6 nu exista, la nord de acest zid funcționând o stradă orientată est-vest. Spre capătul de vest, acest zid se curbează spre sud, pe lungimea de 1,10 m. Din păcate nu s-a mai păstrat în continuare, fiind demantelat, motiv pentru care nu putem urmări evoluția acestei devieri de la traseul ei firesc.

Capătul de vest al zidului sudic se suprapune zidului vestic al camerei 2. Având în vedere că zidul de sud al camerei 4 se termină drept la capătul lui vestic, putem afirma că s-a păstrat integral pe lungimea lui și că, în consecință, este posibil ca, împreună cu zidul de vest, să fi delimitat o intrare¹⁹. La est întâlnim același fenomen ca în cazul camerelor 2 și 3: a fost decupată o porțiune din camera 4, cu ajutorul unui zid paralel cu cel de est, astfel luând naștere camera 7. Aurelian Petre susține că acest zid a fost construit odată cu dezafectarea camerei, sau după ea, întrucât el este adosat zidului de nord²⁰. Pe latura de est, zidul propriu-zis al camerei 4 are 4 m lungime. În zona mediană are o cale de acces care face legătura cu camera 1, cu care, reamintim, camera 4 este contemporană.

Interesant pentru camera în discuție este faptul că pe latura de sud, de-a lungul zidului, în interiorul camerei, a fost descoperit un canal de scurgere cu jgheab²¹, construit din trei rânduri de cărămidă, suprapuse. El era acoperit cu pietre de șist verde, cărora nu li s-a acordat o mare atenție la prelucrare, spre deosebire de canal, fiind fațetate neglijent. Cărămizile au dimensiunile de $22 \times 10 \times 3$ cm²². Ceea ce este interesant este că aceste cărămizi sunt legate cu mortar, amănunt care poate ridica semne de întrebare cu privire la datarea lui și, în consecință, a raportului lui cu întreaga cameră. În lipsa unor informații stratigrafice mai amănunțite, vom considera că au funcționat simultan, mai ales că el se aliniaza zidului sudic al încăperii. Astfel, luând în considerare dimensiunile camerei, precum și prezența canalului, este puțin probabil ca ea să fi fost destinată locuirii. Lipsa informațiilor de altă natură (legate de materialul ceramic, de cel osteologic sau de obiectele din metal) nu ne permit să emitem ipoteze referitoare la o anume destinație a acestei încăperi.

Foarte important pentru datarea acestei încăperi, precum și a întregului edificiu, este că au fost descoperite monede emise în perioada celei de-a doua

¹⁹ Petre 1962, 394.

²⁰ Petre 1962, 394.

²¹ Petre 1962, 394.

²² În raportul lui A. Petre, dimensiunile cărămizilor apar $22 \times 10 \times 0,3$ cm, cu siguranță o eroare tipografică, în aceste condiții ele neputând avea decât $22 \times 10 \times 3$ cm.

jumătăți a sec. VI, de la Iustinian la Mauricius Tiberius²³, ceea ce ne permite să plasăm temporal perioada de funcționare a acestei încăperi, precum și a celorlalte cu care se leagă stratigrafic, la mijlocul și în a doua jumătate a sec. VI p. Ch.

Ne vom ocupa în continuare de camera 6, făcând totodată referiri și la camera 5, insuficient cercetată. Camera 6 este foarte interesantă datorită formei sale, lipsită de orice simetrie. În primul rând, atenția ne este atrasă de zidul de nord, care este format din cinci segmente. Astfel, pe direcția est-vest, după ce parcurge o distanță de 4,50 m, face un unghi de aproximativ 90° spre nord, pe o distanță de 1,20 m. După aceasta urmează o nouă abatere de la traseu, schimbându-și direcția spre vest, pe o lungime de 11 m, tot în unghi aproape drept, fiind ușor deviat spre nord. Distanța totală pe care o parcurge zidul până aici este de 16,70 m. Neobișnuit la acest zid este că se curbează la colțul de nord-vest, acesta fiind rotunjit, și nu în unghi drept, așa cum era firesc pentru acest gen de clădiri. De aici se desfășoară spre sud pe o distanță de 3 m. Acest zid nu continuă spre sud pentru a închide camera 6 pe latura de vest, cum ne-am fi așteptat. El cotește din nou în unghi drept către vest, lăsând sarcina delimitării camerei 6 în seama altui zid, adosat acestuia în discuție. Continuarea spre vest face parte din camera 5 și are un traseu de 2 m²⁴. Zidul pe care l-am descris este construit unitar pe toată lungimea lui de 21,70 m, în ciuda numeroaselor meandre pe care le prezintă pe tot traseul său.

Așa cum am evidențiat mai sus, latura vestică a camerei 6 este formată dintr-o porțiune ce aparține zidului de nord, unitar din punct de vedere constructiv, și un alt zid construit în continuarea porțiunii mai sus amintite, la al cărui capăt deducem existența unei intrări, întrucât acest zid se termină drept. Latura vestică a camerei 6 se continuă cu un mic corp de zidărie ce se lipește de peretele de sud. Încheiem descrierea acestei laturi a camerei 6 cu observația că acest ultim segment vestic suprapune pavajul piațetei²⁵ situate mai la vest. Această observație este foarte importantă pentru felul în care va fi arătat acest spațiu în faza anterioară construirii ultimelor încăperi descrise, întrucât toate indiciile ne sugerează că la momentul construcției ei piațeta era mai mare decât în ultima fază a existenței acestui edificiu. În acest sens, amintim faptul că, inițial, doar momentele de construcție ale camerelor 1, în prima fază, și 2 sunt contemporane cu cel al piațetei.

Zidul de sud este unitar din punct de vedere constructiv și nu prezintă nici un fel de dificultate, el desfășurându-se în linie dreaptă pe lungimea de 13,50 m.

Pe latura de est încăperea este închisă de un zid cu lungimea de 2,5 m, fiind adosat celui sudic, iar la nord delimitând o intrare dinspre strada A, largă de 2 m.

Această cameră are o situație specială, întrucât se pare că destinația sa inițială era alta. Se presupune că, până la construirea zidurilor de est și de vest, acest spațiu era ocupat de o stradelă ce făcea legătura între strada A și piațeta din capătul nordic al străzii B²⁶. Astfel, ea separa două clădiri distincte situate pe

²³ Petre 1962, 394.

²⁴ Petre 1962, 394.

²⁵ Petre 1962, 394.

²⁶ Petre 1962, 396.

laturile de sud și de nord ale ei. Odată cu închiderea ei atât la est, cât și la vest, a fost transformată în spațiu comercial sau în depozit, prezența celor trei *dolia*, precum și a celor două pietre de râșniță²⁷, indicându-ne faptul că este posibil ca această cameră să fi avut această destinație. De asemenea, deschiderea către piațeta pavată, precum și cea către strada A, pledează pentru aceeași destinație.

Despre camera 5, deși nu a fost suficient cercetată, putem spune că nu prezintă dificultăți majore, planul ei fiind conturat. Pe latura de est zidul este comun cu cel de vest al camerei 6, zid descris mai sus. Pe latura de sud se găsește o intrare dinspre piațetă. Singurul amănunt pe care îl putem aminti este acela că această cameră nu făcea parte din corpul estic de clădiri al acestui cartier, ci mai degrabă dintr-un altul situat la nord de acesta, din moment ce inițial ele erau delimitate de stradela ce făcea legătura între străzile A și B.

Ajungând în acest punct al discuției noastre, trebuie să spunem câteva cuvinte și despre această piațetă cu care ne-am tot întâlnit pe parcursul descrierii primului edificiu. Așa cum am arătat, strada B face legătura dintre piața mare și piațeta noastră. Aceasta este pavată cu blocuri mari de piatră de șist verde și de calcar, fațetate, unele provenind de la alte edificii. Ea este mărginită la est de zidul vestic al camerei 6 și la nord de zidul sudic al camerei 5. Suprafața acestei piațete este de aproximativ 33 m², având o lungime de 7,5 m și o lățime de 4,4 m²⁸. Având în vedere referirile la această piațetă de pe tot parcursul prezentării edificiului putem spune că această piațetă a avut, practic, două momente. Ea a fost construită odată cu încăperile 1 și 2 în perioada sfârșitului sec. V p. Ch. și începutului sec. VI p. Ch. și a funcționat până în vremea lui Focas. La mijlocul secolului se pare că a suferit modificări, fiind micșorată la dimensiunile actuale, mărturie stând zidul de la sudul laturii vestice a camerei 6, sub care se găsește o porțiune din pavajul piațetei. Nu știm însă care au fost dimensiunile ei inițiale. Semnificativ este că în această piațetă și, probabil și în camerele care o mărginesc, a fost descoperită o cantitate însemnată de chirpici ars, precum și cenușă. De asemenea, se observă urme de arsură puternică pe pietrele descoperite aici²⁹. Aceste amănunte sunt importante, întrucât ele ne dau informații cu privire la tehnica de construcție a edificiilor, precum și la materialele folosite. Cu siguranță că acest strat de dărâmătură provine de la încăperile ce mărginesc piațeta și a rezultat în urma unui incendiu, probabil ultimul. Important este iarăși că, după materialele descoperite, putem deduce că suprastructura camerelor era realizată din chirpici și lemn. Nu avem nicio informație despre materialul ceramic de construcție, respectiv țigle, olane, care ne-ar fi fost de un real folos în reconstituirea acoperișurilor acestor încăperi.

Camera 7, care a apărut ca un compartiment în interiorul camerei 4³⁰, are un nivel mai ridicat decât cel al camerei din care a fost „decupată” și se pare că a fost

²⁷ Petre 1962, 395.

²⁸ Petre 1962, 395.

²⁹ Petre 1962, 395.

³⁰ În raportul scris al lui A. Petre, camera 7 apare ca fiind în interiorul camerei 3, ceea ce nu corespunde cu planul atașat al ansamblului de edificii, aceasta fiind în interiorul camerei 4.

construită mai târziu decât camera 6, ea fiind datată după anul 602 p. Chr. Autorul săpăturii consideră că această încăpere nu poate fi pusă în legătură cu niciuna din acest complex, susținând că a fost construită după dezafectarea camerei 4, precum și a celorlalte.

În continuare, având în vedere complexitatea problematicii edificiului nostru și, prin urmare, a întregului cartier, vom încerca să stabilim fazele sale – raportate la momentul amenajării pieței mari – încadrându-le totodată și în cronologia generală a Histriei.

– faza I (fig. 2), în care plasăm camerele 1, în prima sa fază, și 2, pavajul camerei 2 fiind același cu cel al camerei 1. Nu știm cum va fi arătat acest complex de încăperi și care vor fi fost dimensiunile lui, întrucât zidul sudic al camerei 2, precum și cel de est, sunt suprapuse de strada A. În acest punct al discuției se impune o precizare sau mai degrabă formularea unei ipoteze legate de cronologia ei. Dacă zidul de est și parțial cel de sud sunt suprapuse de strada A, înseamnă că aceasta a fost construită ulterior camerei 2, probabil odată cu amenajarea pieței mari. În aceste condiții, putem presupune că încăperea 2 este anterioară acestui episod, ea aparținând edificiului care mărginea la nord strada anterioară pieței și care se pare că a fost construit în faza I C a cronologiei generale a Histriei, așa cum rezultă și din profilul stratigrafic al secțiunii S1 publicat de Al. Suceveanu și de M. V. Angelescu³¹. În acest moment al cercetării, nu putem preciza cum se închideau cele două camere pe latura de est. De asemenea, zidul de vest se pierde sub zidul sudic al camerei 4. Tot acestei faze aparține și piațeta, al cărei nivel corespunde nivelului zidurilor camerei 2. Cronologic, putem plasa această fază în perioada sfârșitului sec. V p. Ch. și primului sfert al secolului următor (IV A).

– fazei II (fig. 3) îi aparțin nivelul al doilea al camerei 1 care suprapune pavajul anterior, comun cu cel al camerei 2, camerele 3, 4, 5 și strada A, deoarece strada A suprapune zidul de sud al camerei 2. Zidul de sud al camerei 4 suprapune zidul vestic al camerei 2, iar nivelul camerei 3 este cu totul peste cel al camerei 2. Deși autorul cercetării nu poate plasa cronologic restul de zid de pe latura estică a camerei 1, susținem că el aparține tot acestei faze constructive, având în vedere că se aliniaza străzii A. Acestei faze îi aparține și stradela dintre strada A, precum și piațeta din capătul străzii B, fiind delimitată de zidurile de nord ale camerelor 1 și 4. Cronologic, putem plasa această fază, după descoperirile monetare de pe nivelul camerelor 4, 5 și 6, între al doilea sfert și sfârșitul sec. VI p. Ch., monedele descoperite aparținând perioadei cuprinse între domniile lui Iustin I și Mauricius Tiberius, cea mai târzie fiind din anii 587–588³². Cu toate acestea, ele ne indică perioada de funcționare a structurilor acestei faze. În consecință, considerăm că momentul construcției încăperilor menționate aparține perioadei celui de-al doilea sfert al sec. VI p. Chr., așadar tot în faza IV A.

³¹ Suceveanu, Angelescu 1994, 199, fig. 3.

³² Petre 1962, 396.



Fig. 2. Cartierul de la nord de Piața Mare, faza I.

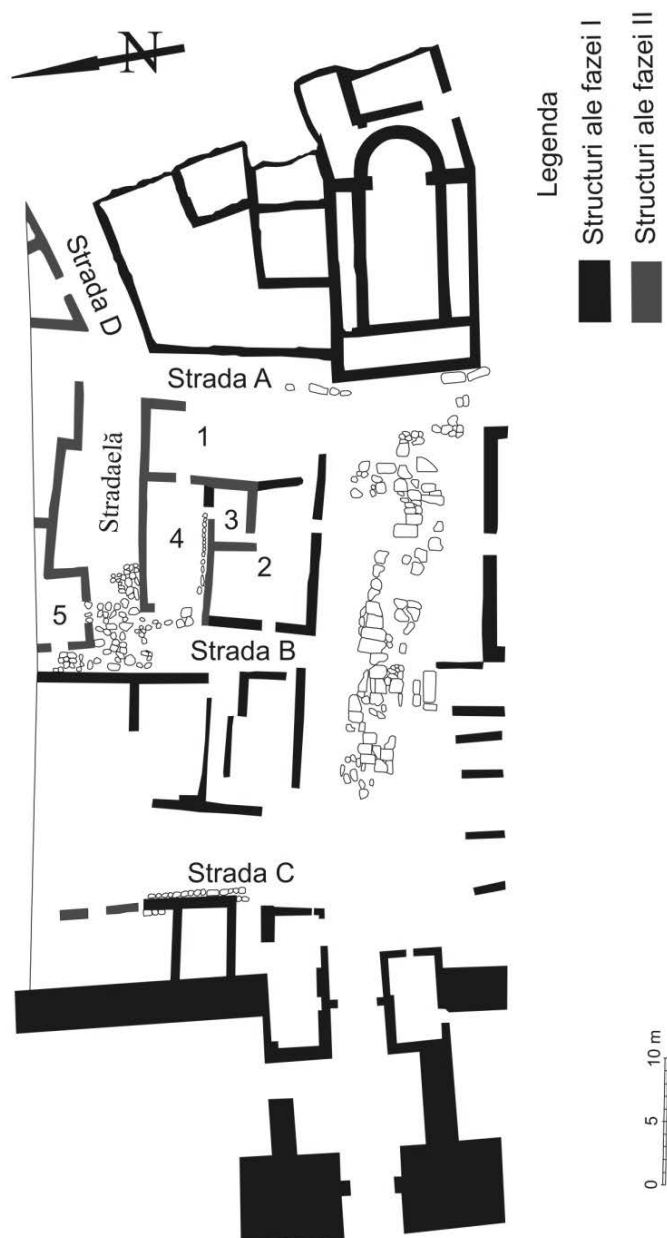


Fig. 3. Cartierul de la nord de Piața Mare, faza II.

– faza III (fig. 4), al cărei element distinctiv îl constituie delimitarea camerei 6 prin blocarea la est și la vest a stradei dintre strada A și piațetă, moment începând cu care această cameră a funcționat concomitent cu camerele 1, la al doilea moment al ei, și camerele 3, 4, 5, precum și cu piațeta micșorată datorită suprapunerii peretelui vestic al camerei 6 peste pavajul ei. Nu putem spune cu siguranță în ce moment cronologic al sec. VI p. Chr. s-a petrecut această modificare, dar putem aprecia, având în vedere monedele descoperite, precum și posterioritatea momentului ei constructiv față de celelalte camere, stratigrafic remarcată, că aceasta s-a petrecut spre sfârșitul aceluiași secol în faza IV B.

În faza IV, propusă de autorul săpăturii, ar fi plasată camera 7, cronologic aparținând primului deceniu al sec. VII p. Chr. (V A). Pentru aceasta nu a fost stabilită nicio relație cu vreo altă structură a edificiului nostru. Cu toate acestea, considerăm că nivelul ei mai ridicat față de camera 4 nu reprezintă un argument suficient pentru susținerea ipotezei conform căreia celelalte încăperi erau dezafectate, fiind puțin probabil ca o singură cameră din întregul complex să fie funcțională după anul 602 p. Chr. În plus, dispunem și de exemplul nivelului camerei 3, mai ridicat în raport cu cel al camerei 2, ele funcționând simultan după construcția primei. Drept urmare, suntem de părere că toate celelalte încăperi ale edificiului nostru au funcționat și în primul deceniu al sec. VII p. Chr., în faza V A, mai ales că, începând cu sfârșitul sec. VI p. Chr., asistăm la o aglomerare neobișnuită a spațiului interior al cetății. Prin urmare, suntem de părere că o simplă compartimentare a unei singure camere nu poate constitui o fază de construcție în adevăratul sens al cuvântului, reprezentativă la nivelul edificiului nostru. De aceea, am figurat această cameră pe planul ce aparține fazei III.

Având în vedere modul în care se articulează camerele edificiului, acesta ne apare ca fiind construit unitar, în consecință trebuind să fi fost utilizat în întregime de către proprietarul său, spre deosebire de majoritatea edificiilor cartierului „cetate”³³ sau ale celui din spațiul zonei sacre. Singurele incertitudini sunt legate de camera 6, întrucât în acest moment al cercetării nu putem spune cu siguranță cărui edificiu aparținea, ea având zidul de nord comun cu cel al camerei sudice a presupusei grupe de la nord de edificiul nostru, în prezent nescosă la lumină. Până la definitivarea cercetării acestui cartier, putem presupune că ea aparținea edificiului de care ne-am ocupat în aceste rânduri, având în vedere relațiile cu celelalte camere, cu străzile A și B, precum și cu piațeta din capătul străzii B.

Legat de celelalte complexe ale cartierului de la nord de Piața Mare, nu putem afirma prea multe, informațiile de care dispunem momentan fiind insuficiente pentru a formula teorii cu privire la destinația lor. Se pare că ele aparțin aceleiași perioade în care a fost plasat complexul de la estul acestui cartier. Dimensiunile mari ale camerei sudice a grupei de clădiri situată între străzile B și C pledează pentru aceeași destinație atribuită grupului de edificii de la estul cartierului.

³³ Florescu 1954b, 79–87.



Fig. 4. Cartierul de la nord de Piața Mare, faza III.

Având în vedere că zidul estic al acestei grupe se aliniază la strada B susținem ipoteza că ele au fost construite simultan cu încăperile 1, în prima sa fază, și 2 ale grupeii estice a cartierului nostru. De asemenea, strada C a funcționat de la început împreună cu toate aceste amenajări. Referitor la celelalte camere nu putem afirma decât că edificiile din nord-vestul acestui cartier aparțin ultimei faze de construcție (IV), conform planului publicat de Aurelian Petre. Cu toate acestea, suntem de părere că ele ar putea aparține fazei III de construcție, întrucât la Histria nu este documentată o activitate constructivă intensă în primul deceniu al sec. VII p. Chr. Pe de altă parte, sfârșitul sec. VI este marcat de activități de construcție și de refacere constatate la nivelul tuturor cartierelor cetății. Având în vedere dimensiunile lor, atât cât putem să deducem din planul pe care l-am prezentat, camerele acestea ar fi putut fi destinate locuirii. Pe lângă acestea, singurele camere ce ar mai fi putut fi destinate locuirii sunt cele situate între strada C și zidul de incintă. Cu toate acestea, amplasarea lor în imediata vecinătate a porții mari ne-ar putea sugera și o altă funcționalitate a lor legată de poarta mare, dar care momentan nu poate fi dovedită. Menționăm că în încăperea de la sud au fost descoperite două *dolia*. Interesant este că încăperea IV a acestui complex blochează strada C, rupând legătura de-a lungul zidului de incintă cu zona de nord a cetății, în acest moment aceasta nemaifiind accesibilă decât pe la estul cartierului nostru, pe strada A, dar și prin porțile secundare din curtilele a și b³⁴.

Evoluția acestui cartier este deosebit de interesantă, având în vedere apariția lui și raporturile cu celelalte edificii ale pieței mari, demonstrând o nouă concepție urbanistică în ultima perioadă de înflorire a cetății. În primul rând, trebuie reamintit faptul că apariția lui este legată în întregime de construcția pieței și a bazilicii paleocreștine de la est de aceasta. Mutarea edificiilor mai la nord, pentru a face loc pieței, constituie o practică momentan singulară la Histria. Este vorba despre exproprierea unei părți a terenului pe care îl ocupau edificiile de la sudul cartierului, respectiv despre trecerea lui în categoria spațiilor publice. Acest eveniment nu poate fi pus în legătură decât cu construirea bazilicii paleocreștine de la est de piață, care, ca urmare a acestui procedeu, ar fi devenit vizibilă încă de la intrarea pe poarta mare a cetății. Un alt exemplu în acest sens ar putea fi constituit de construcția bazilicii episcopale în centrul cetății, care cu siguranță ar fi dezafectat edificii importante situate în această zonă. Deși nu avem informații concludente în acest sens, ideea ne este sugerată de faptul că bazilica suprapusă de zidul nordic al bazilicii episcopale este asimetrică, ea fiind practic adaptată la spațiul disponibil la momentul construcției ei, acest lucru presupunând existența la sud a unui edificiu important³⁵. În consecință, este posibil ca și în acest caz să avem de a face cu exproprieri, acest fapt depinzând de caracterul public sau privat al edificiului sau edificiilor anterioare, chiar dacă acest spațiu trece în proprietatea

³⁴ Domăneanu, Sion 1982, 384.

³⁵ Băjenaru 2003–2005, 161.

bisericii. Nu vom insista aici asupra acestui aspect, el făcând obiectul unei alte discuții pe care o avem în vedere în viitorul apropiat.

Noul cartier a fost conceput după normele tradiționale ale dezvoltării urbane în antichitate, complexele de încăperi constituind *insulae* cu caracter organic delimitate de străzi. Într-o fază ulterioară asistăm și la trecerea unor spații din proprietatea publică în cea privată, exemplul sugestiv fiind blocarea stradelei dintre străzile A și B și micșorarea suprafeței piațetei din capătul străzii B prin construcția camerei 6. Aceluiași fenomen îi aparține și construirea complexului de la nord-estul cartierului, cel puțin camera IV blocând cu totul strada C.

Ambele evenimente deschid noi discuții cu privire la raporturile dintre proprietarul privat și autoritatea administrativă, nu numai la Histria, ci la nivelul tuturor orașelor romane târzii de pe întregul spațiu al imperiului.

CONTRIBUTIONS TO THE TOPOGRAPHY OF HISTRIA IN THE LATE ROMAN PERIOD (II)

ABSTRACT

This is the second article of the series dedicated to late Roman Histria and its topography. We shall concentrate on the group of buildings from the north of the big square which raised important issues concerning its chronology and stratigraphical interpretation.

The position of this quarter is determined by the building of the big square in the early sixth century p. Chr. (phase IV A of the general chronology of Histria), which emerged as a result of the building of the Christian basilica from the east side of the square. The square overlaps the street corresponding to the big gate of the late roman city which was built at the same time with the city walls at the end of the third century p. Chr., (phase II A). The buildings bordering the street on its northern side were moved more to the north so the Christian basilica could be seen right from the entrance of the city.

The new constituted district has three groups of buildings which are bordered by three streets and by the city wall on the west side. Most of the available information refers to the eastern group of the district. It had several phases of building. In the first phase, belonging to the early sixth century period (phase IV A), were built the rooms 1 and 2, the southern room of the middle group, the street B, the little square from the northern side of street B and the street C.

The second level of the room 1, the rooms 3, 4, 5, the street A, the little street between the street A and the little square from the northern side of street B were built in the second phase. We have come to this conclusion due to the fact that the street A superposes the southern and the eastern walls of the room 2, which means that this room was built before the street. Chronologically this phase of construction belongs to the period of the reign of the emperor Justin I (to the same phase IV A of the general chronology of Histria).

Room 6 appears in the third phase due to the blocking of the little street between street A and the little square from the northern side of street B. This happened in the last quarter of the sixth century p. Chr. (phase IV B).

According to Aurelian Petre there is a fourth constructive phase when the rooms 7 and I, II, III, IV from the north-western side of the district were built in the first decade of the seventh century p. Chr. (V A). We consider that the last four rooms could belong to the third phase, but, for the moment we do not have enough arguments to prove this hypothesis. The only valid argument is that in this period there are no proves for an intensive constructive activity in our city. This is the reason why we figured them on the plan describing the third phase. In the first decade of the seventh century,

the room 7 appears to be the only modification of our district, occurred after the other rooms were no longer in use. We consider that it is less probable that only one room of the whole edifice would have been functional, especially that we notice an unusual agglomeration inside the city walls, beginning with the last quarter of the sixth century and lasting at least during the first decade of the seventh century. Therefore we believe that the whole building and the district were functional in this period. We also consider that a simple partitioning of a room could not constitute a phase of construction for our building and even less for the whole district.

Key words: big gate, big square, Histria, late roman period, topography.

BIBLIOGRAFIE

- | | |
|---------------------------|--|
| Achim 2003–2005 | Achim, I., <i>Histria. Basilica „Florescu”. Noi cercetări</i> , SCIVA 54–56, 179–193. |
| Băjenaru 2003–2005 | Băjenaru, C., <i>Histria. „Bazilica C”. Rezultate preliminare</i> , SCIVA 54–56, 149–165. |
| Domăneanțu, Sion 1982 | Domăneanțu, C., Sion, A., <i>Incinta romană târzie de la Histria</i> , SCIVA 33, 4, 377–392. |
| Florescu 1954a | Florescu, G., <i>Sectorul I. Poarta mare, curtea interioară și piața pavată, Histria I</i> , București, 99–106. |
| Florescu 1954b | <i>Sectorul cetate</i> , SCIV 5, 1–2, 79–87. |
| Munteanu 2011 | Munteanu, F., <i>Contribuții la topografia Histriei romane târzii (I)</i> , SCIA 62, 1–2, 23–44. |
| Petre 1962 | Petre, A., <i>Sectorul „Poarta Mare”</i> , MCA 8, 1962, 389–396. |
| Suceveanu 1982 | Suceveanu, Al., <i>Les thermes et l'urbanisme d'Histria, Histria, VI, Les thermes romains</i> , București. |
| Suceveanu, Angelescu 1994 | Suceveanu, Al., Angelescu, M.V., <i>Nouvelles données concernant Histria à l'époque romaine</i> , Ktema 19, 195–208. |

LIST OF THE CAPTIONS

- Fig. 1. The quarter north from the big square, general plan.
 Fig. 2. The quarter north from the big square, phase I.
 Fig. 3. The quarter north from the big square, phase II.
 Fig. 4. The quarter north from the big square, phase III.

MORMINTE DIN EPOCA BRONZULUI DE LA SUDIȚI (JUD. BUZĂU)

ALIN FRÎNCULEASA*

Rezumat: La Sudiți (jud. Buzău) a fost cercetată parțial o necropolă, datând din epoca bronzului. Adâncimea la care au fost identificate mormintele, lipsa sau prezența inventarului, orientarea, ritualurile diversificate, sunt repere ce par să indice că există aici o necropolă cu două faze de înmormântare. Analogiile celor câteva vase identificate, amenajările observate în cazul unui mormânt, sunt elemente ce indică prezența unor morminte specifice orizontului Katakombnaja. Documentația incompletă face o discuție mai largă inoportună. Nota noastră s-a dorit a fi o restituire utilă pentru specialiștii interesați.

Cuvinte-cheie: epoca bronzului, morminte, tumul, vase, orizontul Katakombnaja.

Introducere

În anii '60 și '70 ai sec. XX au fost derulate în satul Sudiți (jud. Buzău) cercetări arheologice coordonate de Victor Teodorescu. Au fost efectuate săpături în mai multe puncte arheologice din satele Sudiți, Gherăseni sau Cremenea, toate înglobate în comuna Gherăseni¹ (fig. 1). Cercetări ceva mai consistente s-au derulat în punctul *Hotarul dintre satele Bălaia și Sudiți*² din satul Sudiți. Au început în anul 1964 și au continuat în intervalul 1970–1973. Cu excepția descoperirilor atribuite *ceramicii liniare*, majoritatea materialelor arheologice, dar și informațiile legate de derularea, evoluția cercetărilor, metodologie, detaliile privind complexele

* Muzeul Județean de Istorie și Arheologie Prahova, Ploiești; e-mail: alinfranculeasa@yahoo.com

¹ Frînculeasa 2010, 23–54. În acest articol am introdus în circuitul științific o serie de informații inedite privind metodologia și etapele cercetării, dar și principalele descoperiri arheologice de la Sudiți din epoca neo-eneolitică. Materialul respectiv s-a dorit un prim semnal al respectivelor cercetări, ce urmează să fie completat de alte apariții editoriale. Trebuie spus că, deși am făcut referiri inclusiv la descoperirile eneolitice, textul s-a oprit mai insistent asupra nivelurilor de locuire mai vechi (Dudești, Vădastra, ceramica liniară).

² În anul 1959, V. Teodorescu face primele explorări în zonă; descoperă în luna iulie „*movila de la Cremenea*”, iar în luna septembrie „*movila Bălaia*”. În anul 1961 realizează cercetări în zona Gherăseni, „*Lacul Frîncului*” (dacă nu chiar în anul 1959, așa cum apare într-un carnet de cercetări periegetice aflat în arhiva M.I.A.P.). Pentru activitatea lui V. Teodorescu în județul Buzău, vezi completări la Constantinescu 2010.

arheologice identificate, au rămas până recent inedite³. Într-un studiu publicat de V. Teodorescu (reluat și în altă publicație)⁴ sunt contextualizate unui cadru chorologic mai larg descoperirile de tip *liniar ceramic* de la Sudiți⁵. În acest punct au fost descoperite alături de complexe liniare și altele aparținând culturilor Dudești, Boian-Bolintineanu și Giulești, Vădastra și sec. III–IV p. Chr⁶.

În anul 1970 a fost realizat un sondaj arheologic vizavi de biserica din satul Sudiți, unde a fost identificată o așezare Boian-Giulești, dar și un mormânt de înhumatie. Un alt punct sondat a fost movila de la *La Purcăreață/Porcărie* unde a fost identificată o așezare Gumelnița, suprapusă de un nivel de locuire din sec. III–IV p. Chr. O altă așezare Gumelnița aflată pe o popină de pe malul drept al Călmățuiului, a fost verificată prin cercetări de suprafață la *Movila de la Cremenea*, la nord-est de satul Cremenea. Mai multe cruci din piatră aflate pe popină indică prezența unei necropole medievale. De asemenea, *Movila de la Bălaia* era un tell gumelnițean în care s-au făcut cercetări arheologice în anii 1971–1973. Aceasta se afla în vecinătatea punctului *Hotarul dintre satele Bălaia și Sudiți*. Grosimea depozitului arheologic depășea 2,6 m, la bază fiind descoperite complexe liniare suprapuse de locuiri Boian-Bolintineanu și Boian-Giulești. Au fost cercetate și morminte Sântana de Mureș-Cerneahov. Un alt sit neo-eneolitic a fost cercetat la *Lacul Frîncului/Grindul Cremenea* aflat la nord de satul Cremenea, pe partea dreaptă a râului Călmățui. În acest loc au fost descoperite și morminte Gumelnița, Cernavoda I, din perioada de tranziție la epoca bronzului, din sec. IV–V p. Chr. O casetă a fost trasată și în punctul „*Ștrand*” la sud de Călmățui. Au fost descoperite unelte din silex și un cuțit medieval târziu. În sfârșit, în punctul „*Crucea lui Ștefan*” au fost cercetate în anii 1970–1971, morminte din epoca bronzului, dar și complexe aparținând culturii Dridu, gropi medievale târzii.

Despre mormintele din epoca bronzului

În rândurile de mai jos ne-am propus să punem la dispoziția celor interesați câteva informații privind descoperirile din epoca bronzului din punctul „*Crucea lui Ștefan*”, aflat la marginea de est a satului Sudiți, pe terasa de pe partea dreaptă a

³ Nu ne referim strict la cele *liniare*, ci și la descoperiri aparținând altor culturi sau chiar epoci. O parte au apărut recent într-un catalog de expoziție dedicat culturii Precucuteni, vezi Garvăn, Buzea, Frînculeasa 2009 sau în Frînculeasa 2010; altele, nu cu mulți ani în urmă, au fost publicate în catalogul expoziției culturii Boian, vezi Neagu 1999. Pentru descoperirile din epoca bronzului, vezi Oancea, Drîmbocianu 1978; pentru nivelul de locuire din sec. IV–V p. Chr., câteva informații se regăsesc la Diaconu 1973, 13; Oancea, Drîmbocianu 1977, 431–457; pentru sec. VIII–X, vezi Constantinescu 1999, 181; pentru piesele hunice descoperite la Sudiți, dar și Gherăseni, vezi Harhoiu 1998, 176, 189, pl. LXXVII și *Attila...*, 333.

⁴ Teodorescu 1966, 223–233; Teodorescu 1971, 42–51.

⁵ Teodorescu 1966; 1971; 2009.

⁶ Frînculeasa 2010.

râului Călmățui. Reperul este o cruce de hotar din piatră, datată în anul 1892, amplasată pe marginea de pe partea dreaptă a șoselei Bălaia-Sudiți (fig. 1, punctul 3).

Baza documentară a acestei scurte note se constituie din carnetele de săpătură ale șantierului, documentația grafică de teren și post săpătură, depozitul Muzeului Județean Buzău, arhiva Muzeului de Istorie și Arheologie Prahova, verificările de teren realizate de subsemnatul⁷. Documentația este incompletă, pentru majoritatea mormintelor lipsind planuri și fotografii; nu avem la dispoziție profile stratigrafice desenate. Avem descrieri legate de șapte morminte (M.1–M.7), dar nu și pentru M.8 și M.9. Aceste ultime morminte se pare că aveau inventar format dintr-un vas în cazul M.8 sau două pentru M.9. În patrimoniul Muzeului Județean Buzău am reușit să identificăm un singur vas ce avea următorul marcaj „S.I, □ 8-9, – 0,93m, M7”⁸. Câteva scurte referiri regăsim în bibliografia de specialitate.

Date privind metodologia cercetării

În punctul *Crucea lui Ștefan* au fost derulate două campanii de cercetări arheologice, în anii 1970–1971. Din colectivul coordonat de Victor Teodorescu, au mai făcut parte Vasile Drâmbocianu și Dan Lichiardopol (student).

În prima campanie, situl a fost sondat prin două secțiuni și câteva casete. În anul 1971 au fost trasate două noi secțiuni și alte câteva casete (fig. 2/2). Din cele patru secțiuni, trei erau orientate aproximativ nord-sud (S.I, S.II, S.IV), iar a patra (S.III) a fost trasată perpendicular pe S.I, în dreptul casei 3, zona caroului 36. Cele patru secțiuni aveau următoarele dimensiuni: S.I avea $48,86 \times 1,25$ m, S.II avea $24,90 \times 1,25$ m, S.IV avea $23,45 \times 1,25$ m și a fost amplasată în continuarea lui S.II/1970, iar între ele a fost păstrat un martor gros de 0,30 m. S.II și S.IV formau un șanț ce era dispus paralel cu S.I, distanța între ele fiind de 2,25 m. Împreună aveau aproximativ aceleași dimensiuni, precum S.I. S.III avea $21,50 \times 1$ m și era dispusă perpendicular pe S.I, la 5,54 m de marginea acesteia din urmă, în dreptul colțului de sud-vest al casei 3. Caroiul în toate secțiunile era din metru în metru, numerotat de la sud la nord.

⁷ Am avut acces la carnetele de săpătură (1970, 1971, 1972, 1973), planurile de săpătură, la un scurt „raport” din anul 1971 de la Sudiți. Trebuie spus că deținem relativ puține planuri de săpătură, complexe etc., iar informațiile din carnetele de săpătură sunt lacunare, lipsind în cele mai multe cazuri descrierea complexelor arheologice. Majoritatea documentației la care am avut acces se concentrează pe complexe și descoperirile atribuite nivelului de locuire de *tip Sudiți*. Despre celelalte descoperiri avem foarte puține informații. În arhiva Muzeului Județean de Istorie și Arheologie Prahova, se află două texte manuscrise: *Cercetările arheologice de la Sudiți comuna Gherăseni, jud. Buzău. Rezultate, probleme, orientări. Sudiți 1971*, manuscris, 5 pagini, și *Șantierul arheologic Sudiți comuna Gherăseni, județul Buzău*, 5 pagini manuscris.

⁸ Mulțumesc domnului Daniel Costache de la Muzeul Județean Buzău pentru sprijinul acordat.

Pentru cercetarea completă a unor morminte, au fost deschise mai multe casete ce au fost adosate secțiunii 1. Caseta 1 avea $1 \times 1,25$ m, caseta 2 avea $1,75 \times 1,46$ m, caseta nr. 3 avea $5 \times 4,95$ m, caseta nr. 4 era de 1×1 m. Caseta 3 a fost deschisă pentru cercetarea mormântului 6 și a fost trasată între metrii 31,25 și 26,25 ai S.I.

Stratigrafie

O scurtă descriere a stratigrafiei în zona necropolei am găsit în două din carnetele de săpătură din anul 1970. Fără să deținem date privind grosimea staturilor sau un desen de profil, ci doar descrierea sa, în S.II stratigrafia era următoarea (de la nivelul actual de călcare în jos):

„1. strat vegetal înțelenit; 2. strat gros, negru intens (proaspăt) cenușiu închis-negricios (uscat), humos, feudal recent; gropi provizii; 3. strat siltic cenușiu marmorat cu granule de galben, unele gropi de provizii îl taie, altele îl suprapun; 4. strat subțire cenușiu slab «café au lait» Dridu este tăiat de toate gropile de provizii; 5. strat gros (cca 0,35 m) «café au lait» slab cenușiu-gălbui, pigmenți gălbui-preistoric; la - ... (indescifrabil s.n.) un ciob Ha (hallstattian s.n.), nivelul aparține epocii bronzului (ciobul Ha la +10 cm de la baza nivelului); 6. strat steril arheologic; 7. pământ nisipos galben limoniu, steril”.

Date privind descoperirile

În secțiunea I au fost descoperite în anul 1970, la diverse adâncimi, fragmente ceramice atribuite culturii Dridu (sec. VIII–X) și șapte schelete umane (fig. 2/2). Unul sau două morminte au fost descoperite probabil în anul 1971. Nu deținem informații detaliate privind mormintele, iar planurile lipsesc pentru majoritatea complexelor. În carnet sunt și mențiuni ce trimit la detalii și determinări antropologice, fără însă să avem informații legate de astfel de analize. Deși aceste determinări aveau probabil un caracter primar, bazat pe cunoștințele minimale ale arheologului, am preferat să introducem și aceste detalii, fiind deocamdată, în lipsa analizelor antropologice, dar și a scheletelor ce probabil sunt pierdute, singurele informații la care avem acces.

M.1 – a fost descoperit în S.I, caroul 40, la –0,41 m. Era un schelet de copil orientat nord-sud, cu capul spre nord. Nu avea inventar.

M.2 – a fost descoperit în S.I, caroul 41, la –0,47 m. Era orientat vest-est, cu capul spre vest, brațele pe lângă corp. În șanț a fost surprins doar până la brâu; pentru dezvelirea restului de schelet s-a deschis caseta 1 în peretele estic, cu o lățime de 1 m și o altă de 1,25 m. Scheletul aparținea unei femei în vârstă. Ca inventar avea o piesă din bronz „nasture” (poate pandantiv s.n.), cu lungimea de 1,6 cm și diametrul maxim de 1,1 cm (fig. 3/5).

M.3 și M.4 – au fost descoperite în S.I, carourile 13 și 14; aveau capul la 0,45 m, respectiv la 0,51 m adâncime. Ambele morminte au fost deranjate, oasele fiind amestecate. Câteva oase intrau în peretele vestic al șanțului. Pentru dezvelirea lor s-a deschis caseta 2.

M.5 – a fost descoperit în S.II, caroul 28, la 1 m adâncime. Avea fața orientată spre nord-est. La aceeași adâncime au fost descoperite și alte oase printre care și un maxilar uman. V. Teodorescu notează că „*scheletul a fost deranjat*”, dar există și posibilitatea ca aceste oase, aparent fără conexiune anatomică, să aparțină aceluiași complex funerar și să fi fost așezate lângă defunctul principal (M.5).

M.6 – a fost descoperit în S.I, caroul 38, la –1 m. Era orientat SSV–NNE, așezat în decubit dorsal, cu picioarele strânse și căzute într-o parte (fig. 3/2). În șanțul I au apărut doar oasele picioarelor. La vest de S.I, s-a deschis caseta 3, în mai multe etape, dimensiunile finale fiind de 5 × 4,95 m. Între S.I și caseta 3 s-a păstrat un martor gros de 0,25 m. Mormântul nu avea inventar.

M.7 – a fost descoperit în S.I, carourile 8 și 9 la adâncimea de 1,25 m (fig. 3/1). Era orientat vest-est, așezat în decubit dorsal, cu picioarele strânse și căzute pe o parte. Pentru dezvelirea picioarelor, s-a deschis în peretele estic al secțiunii caseta numărul 4 (mai curând 5 *s.n.*) ce avea dimensiuni de 1 × 1 m. Raportat la celelalte morminte, complexul funerar era unul mai deosebit. Au fost identificate două camere ce comunicau, una superioară de acces pe care era depus un vas și cealaltă, cea funerară, în care a fost identificat scheletul și un vas. „*Stratigrafic, nivelul celor două camere a fost sesizabil în umplutura lor, prin compoziția mai accentuat granulară a umpluturii camerei superioare în raport cu umplutura camerei funerare. Umplutura acesteia din urmă având o structură mult mai fină și omogenă în ciuda deselor deranjamente provocate de galeriile de crotovine. Și aspectul cromatic al celor două umpluturi diferă. Umplutura camerei superioare are un aspect evident mai intens pigmentat*” (carnet săpătură, 1970, V. Drâmbocianu).

Inventarul mormântului era format dintr-un vas depus la 0,32 m sud de cap – vas 1 (fig. 3/3–4). „*Vasul era înalt de 20 cm, diam. gurii 17 cm, diam. maxim 21,5 cm. Avea culoarea castaniu pătat cu cenușiu slab cafeniu, spre fund roșcat, mai ales în afară și mai puțin în interior, pe o zonă mediană. Sub gura scundă și gâtul foarte scurt aproape inexistent, pe zona de început a umerilor, un șir de găurele, executate din afară spre interior, fără să perforzeze vasul și să afecteze grosimea peretelui. Sub fiecare împunsătură, un alt șir de împunsături pe verticală ca niște liniuțe. Pe 3 cm distanțați se află cca cinci astfel de găurele, însoțite dedesubt de linii verticale. Sub zona de maximă curbura unde peretele exterior al vasului a fost netezit, începe zona în care peretele a fost netezit sumar cu „măturica” (în realitate cu vârful unghiilor). Zona mediană a exteriorului, între zona netezită (cu decor) și cea decorată cu măturica, prezintă asperități ca și cum ar fi barbotinată*” (însemnări din carnetul de săpătură, 1970)⁹. Al doilea vas, un borcânel tronconic

⁹ Este vorba de vasul publicat: Oancea, Drâmbocianu 1978, 5, fig. 2/1.

(fig. 4/1-3), se afla la o adâncime de 0,42 m (partea superioară) și la 0,52 m (partea ce stătea pe sol). Era deasupra umpluturii gropii mormântului, pe treapta care separa camera superioară de camera funerară. Vasul era așezat pe o parte, iar axul vasului era paralel cu cel al scheletului. Fundul vasului era spre vest, deasupra scheletului, în dreptul femurelor, la 0,82 m deasupra nivelului la care zăcea scheletul.

Vasul identificat descoperit în S.I, □ 8-9, - 0,93 m, M.7, aflat la Muzeul Județean Buzău, are înălțimea de 12 cm și diametrul gurii de 11,5 cm. Există neconcordanțe legate de acest marcaj și descrierea din carnetele de săpătură a situației mormântului 7, atât în ce privește adâncimea la care se afla scheletul, cât și inventarul¹⁰. Vasul din colecția Muzeului Județean Buzău a fost publicat, fotografia este însă ilizibilă¹¹.

Din aceste neconcordanțe, asociind și celelalte date, reiese că a mai existat un mormânt ce avea cel puțin un vas¹², respectiv unul din mormintele menționate - M.8 și M.9, pentru care ne lipsesc descrierile. Probabil cele două morminte au fost descoperite în S.III sau S.IV. Există o schiță a complexelor din S.IV făcută la adâncimi de 0,47-0,63 m, dar pe care nu apare însă niciun mormânt.

Dintr-un text manuscris, păstrat în arhiva Muzeului de Istorie și Arheologie Prahova (M.I.A.P.)¹³, am putut extrage următoarele informații: „O altă serie de descoperiri sunt cele ce aparțin perioadei de început a epocii bronzului. Ne referim la mormintele de înhumare care se află pe grindul numit «La crucea lui Ștefan». În stadiul de față al cercetării, nu putem afirma dacă necropola de aici avea sau nu caracter tumular, terenul fiind decapat. Ceea ce s-a constatat este pluralitatea de ritualuri în cadrul aceluiași rit, scheletele având fie poziție chircită, fie poziție întinsă pe spate, întâlnindu-se într-un singur caz un schelet parțial culcat pe dreapta și cu picioarele foarte ușor chircite. Majoritatea mormintelor nu conțin nici un fel de inventar (M2, 3, 5, 6). Doar în trei cazuri s-au descoperit vase depuse ca ofrandă: în cazul M8 aflându-se un singur vas, în celelalte morminte (M7, M9) câte două vase. Pe baza acestor obiecte de ofrandă, ca și pe baza detaliilor de rit și ritual al mormintelor, ele se pot încadra la începutul epocii bronzului”.

¹⁰ Ar putea fi și o greșală de marcaj; corect ar fi ca adâncimea să fie 0,43 m, ceea ce ar indica faptul că acesta este vasul nr. 2 găsit pe treapta ce separa cele „două camere”, la +0,82 m față de adâncimea la care se aflau scheletul și vasul 1.

¹¹ Oancea, Drîmbocianu 1978, 5, fig. 2/2.

¹² Un desen al unui vas descoperit la Sudiți (în alt mormânt decât M.7 s.n.) a fost publicat în: Oancea, Drîmbocianu 1978, 5, fig. 3/1.

¹³ *Cercetările arheologice de la Sudiți, comuna Gherăseni, jud. Buzău. Rezultate, probleme, orientări.* (adnotat Sudiți 1971). Textul are cinci pagini în manuscris și, cel mai probabil, este scris de Dan Lichiardopol, fiind adnotat și corectat de Victor Teodorescu.

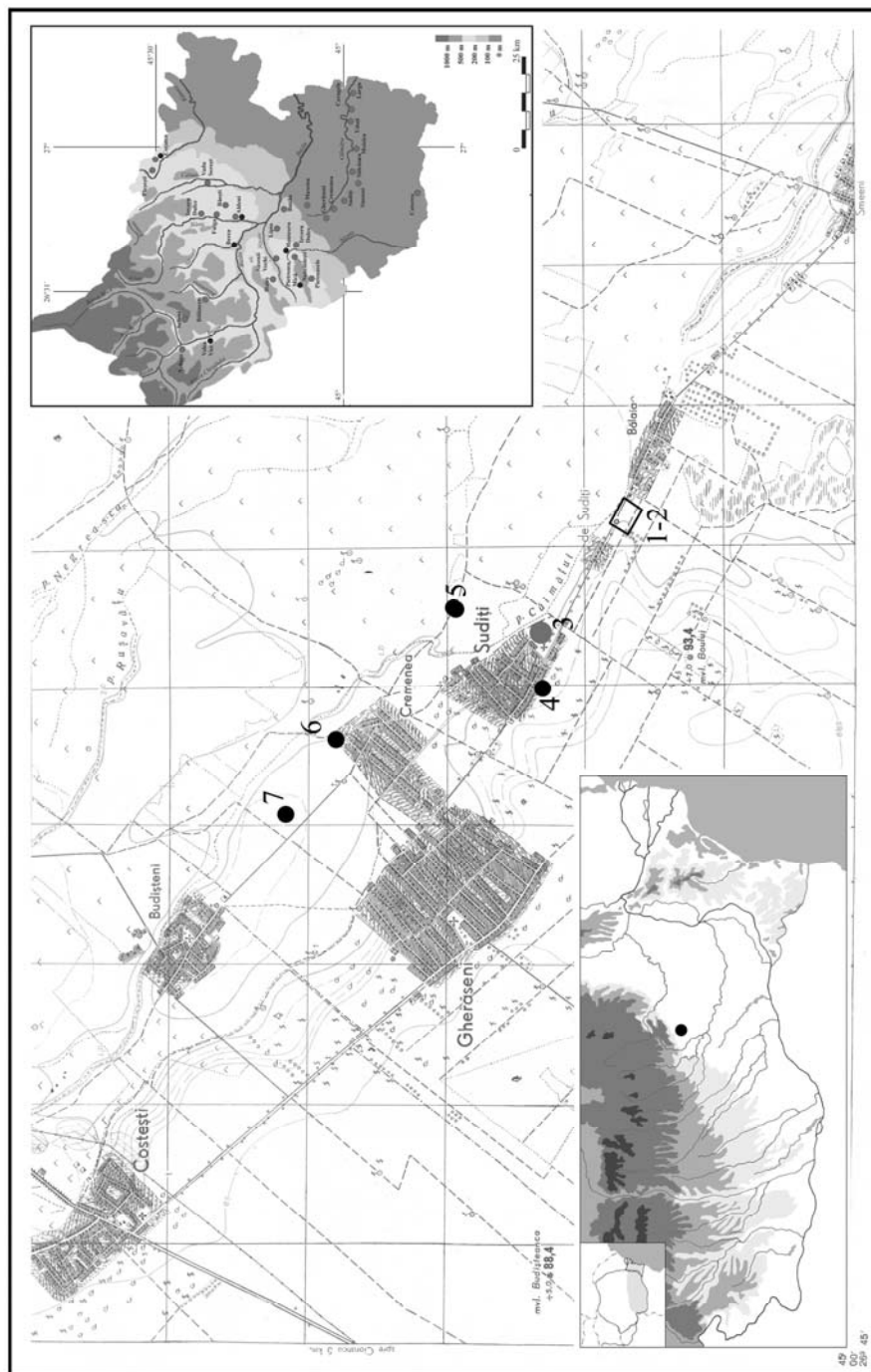


Fig. 1. Gherăseni, jud. Buzău. Situri arheologice: descoperiri din epoca neo-eneolitică și din sec. III-IV p. Chr. (punctele 1-2, 4-7); „Crucea lui Ștefan” – necropolă epoca bronzului (punctul 3).

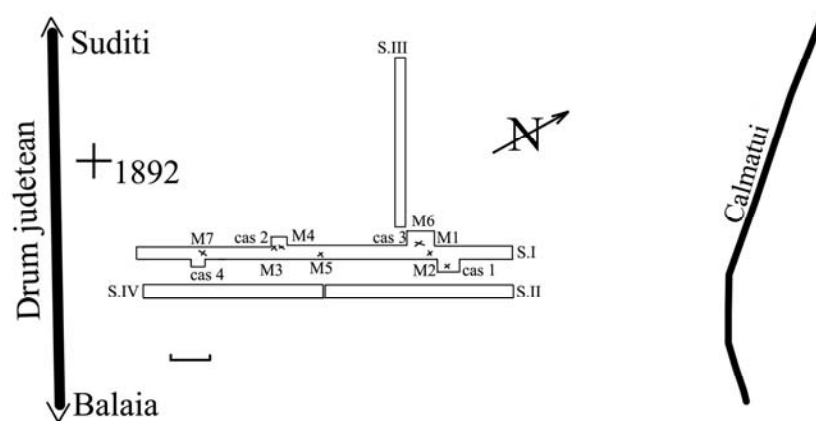
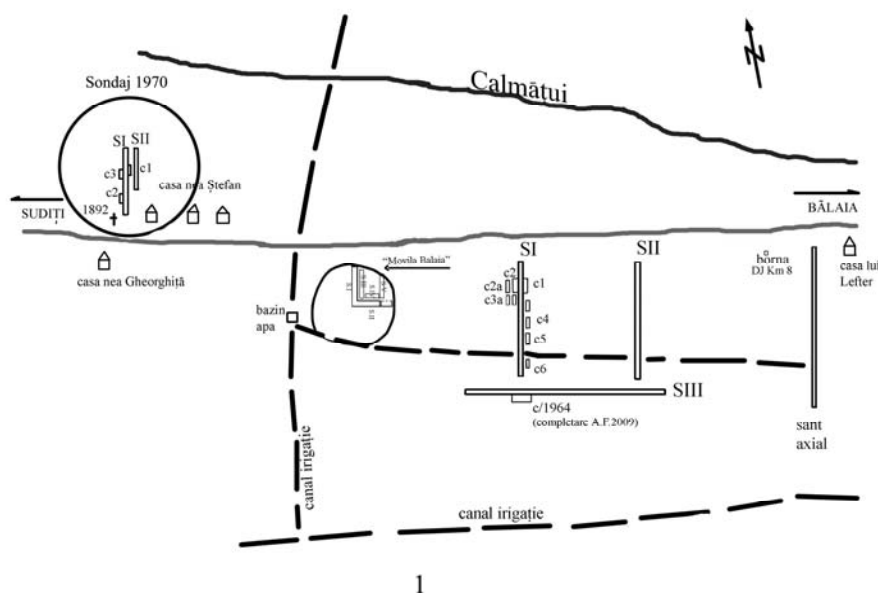


Fig. 2. Sudiți, jud. Buzău. 1. Schița cercetărilor arheologice 1964, 1970–1973;
2. Sudiți „Crucea lui Ștefan” – schiță cercetări și descoperiri arheologice.

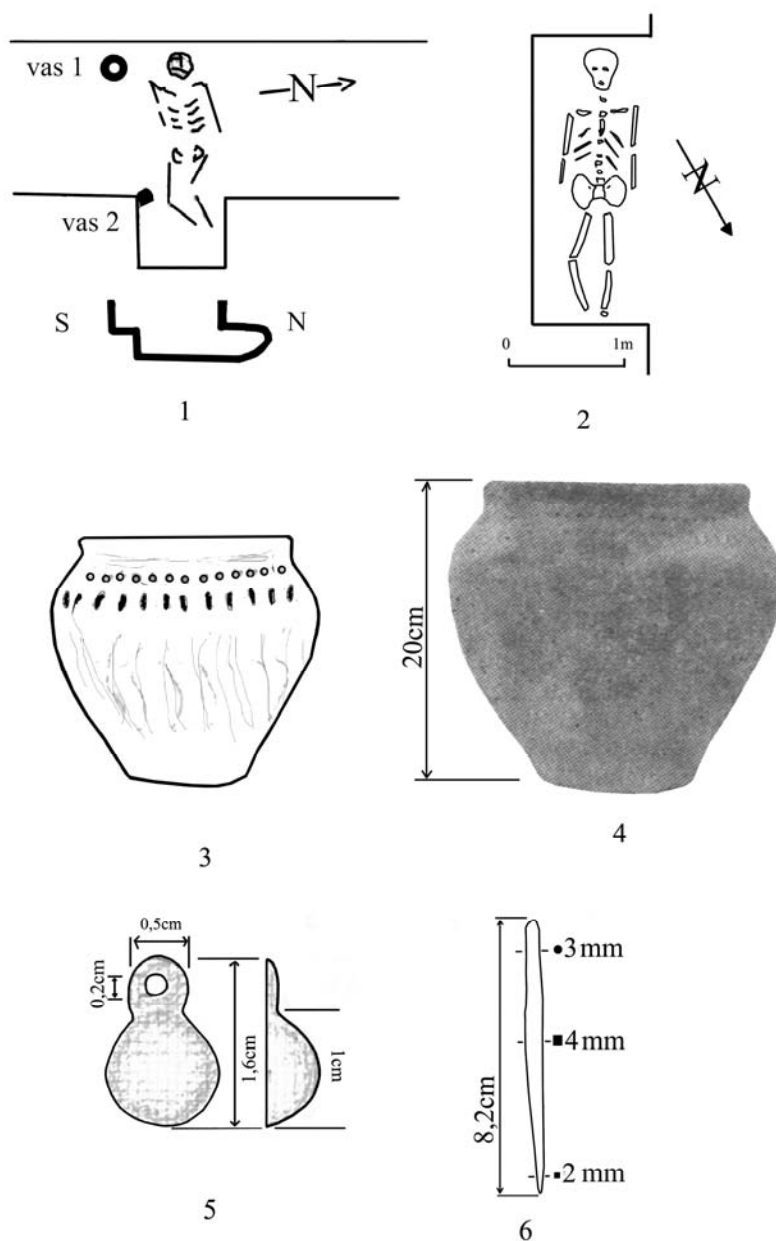


Fig. 3. Sudiți, jud. Buzău. 1. „Crucea lui Ștefan” – Planul M. 7; 2. planul M. 6; 3. schița vasului 1 din M. 7; 4. vasul 1 din M. 7 (după Oancea, Drîmbocianu 1977, fig. 2/1); 5. piesă din bronz din M. 2; 6. piesă din bronz descoperită în S.II în strat.




Fig. 4. Sudiți, jud. Buzău. 1–3. Vasul 2 din M. 7; 4. vas din mormânt neprecizat (după Oancea, Drîmbocianu 1977, fig. 3/1).

Într-un alt text manuscris, aflat în arhiva M.I.A.P., aflăm că la Sudiți au fost descoperite patru vase atribuite mormintelor din epoca bronzului cercetate¹⁴. În patrimoniul Muzeului Județean Buzău am identificat un singur vas (vasul 2 din

¹⁴ Șantierul arheologic Sudiți comuna Gherăseni, județul Buzău, 5 pagini manuscris, semnat de V. Drîmbocianu în data de 07.02.1980.

M.7). În unul din carnetele de săpătură, alături de descrierea sa, este schițat primul vas descoperit în M.7 (fig. 3/3).

La nivel bibliografic am identificat doar câteva informații în care se fac referiri despre prezența la Sudiți a unei necropole tumulare de înhumare cu inventar săracios¹⁵. Este remarcată descoperirea în timpul cercetărilor din anii 1970–1971, într-un tumul, a unor morminte atribuite culturii catacombelor sau Srubnaia timpurie¹⁶. În textele publicate în care se fac referiri la aceste descoperiri, există unele neconcordanțe privind numărul vaselor provenind din aceste morminte. Au fost publicate trei vase, două fotografiate (fig. 3/3; 4/2–3), al treilea desenat (fig. 4/4)¹⁷. Într-un alt text se menționează că dintr-un „*tumul de la Sudiți, provin două vase*”¹⁸. Încadrarea cronologică a descoperirilor de la Sudiți este plasată în perioada mijlocie a culturii catacombelor, pe un palier cronologic „*ce nu poate depăși momentul fazei Monteoru Ia, îngroparea nefiind mult anterioară acestei etape*”¹⁹.

Există informații legate de descoperirea unor morminte cu ocră roșu și a unor secundare cu catacombă²⁰. Fără să excludem prezența a două faze de înmormântare, în carnetele de săpătură nu am regăsit notații legate de existența ocrului în morminte.

Concluzii

La Sudiți – „*Crucea lui Ștefan*” a fost cercetat un grup de morminte datând dintr-o perioadă situată undeva la granița dintre bronzul timpuriu și cel mijlociu. Adâncimea la care au fost identificate mormintele, lipsa sau prezența inventarului, orientarea scheletelor, ritualurile diversificate, sunt repere ce par să indice că aici există o necropolă cu două faze de înmormântare. Necropola pare să fi fost surprinsă prin cercetări doar parțial.

Legat de prezența sau nu a unui tumul, luându-se în considerare adâncimea la care au fost identificate mormintele, câteva informații pot fi extrase. Desigur, dacă adâncimea gropii unui mormânt se constituie într-un reper circumscris ritualului. Dacă mormintele secundare au perforat un tumul, una din explicații legate de nivelul diferit la care apar poate avea în vedere faptul că terenul avea configurația unei movile în momentul amenajării/săpării mormintelor (secundare) cu catacombă. Analogiile, în cazul celor câteva vase identificate²¹, amenajările

¹⁵ În S.II, în caroul 28 (metrul 27,40), în stratul preistoric a fost descoperită o sulă din bronz (L. 8,2 cm), circulară în secțiune spre capetele ce aveau diametre diferite (2 mm și 3 mm) și pătrată în zona centrală (4 mm) (Fig. 3/6).

¹⁶ Oancea, Drîmbocianu 1978.

¹⁷ Oancea, Drîmbocianu 1978, 5–6, fig. 2; 3/1.

¹⁸ Oancea, Drîmbocianu 1977, 525.

¹⁹ Oancea, Drîmbocianu 1977.

²⁰ Motzoi-Chicideanu 2011, p. 151.

²¹ Burtănescu 2002, pl. XXXVII/4, XXXVIII/2, tabelul XVI; numeroase analogii se regăsesc în Kaiser 2003.

observate pentru mormântului 7, sunt elemente ce indică prezența unor morminte specifice orizontului Katakombnaja. Remarcăm mormintele atribuite aceluiași orizont cronologic descoperite în apropiere de Sudiți, în localitatea Smeeni, dar care nu au inventar²².

Documentația incompletă face inoportună o discuție mai largă. Identificarea documentației lipsă, a inventarului complet, „redescoperirea” scheletelor pentru determinări antropologice, toate ar putea oferi elemente suplimentare necesare unor discuții ceva mai extinse. Nota noastră s-a dorit a fi o restituire utilă pentru specialiștii interesați.

SOME BRONZE AGE GRAVES AT SUDIȚI

ABSTRACT

A cemetery, dating from a period situated at the border between the Early and the Middle Bronze Age, has been partially excavated at Sudiți. The depth at which the graves were identified, the presence or the absence of grave-goods, the orientation, the diversified rituals are marks which seem to indicate the existence of a necropolis with two phases of burial. The analogies between several pots, the arrangements observed in the case of a grave, are elements who indicate the presence of graves specific for the Katakombnaja horizon. The incomplete documentation makes a larger discussion inopportune. Our note is meant to be a useful restitution for the interested specialists.

Key words: Bronze Age, graves, tumulus, pots, Katakombnaja horizon

BIBLIOGRAFIE

- | | |
|---------------------|--|
| Attila ... | <i>Attila und die Hunnen</i> , Historisches Museum der Pfalz Speyer, 2007. |
| Burtănescu 2002 | Burtănescu, Fl., <i>Epoca timpurie a bronzului între Carpați și Prut, cu unele contribuții la problemele perioadei premergătoare epocii bronzului în Moldova</i> , B.THR, XXXVII. |
| Constantinescu 1999 | Constantinescu, M. E., <i>Memoria pământului dintre Carpați și Dunăre</i> , Biblioteca Mousaios, I, Buzău. |
| Constantinescu 2010 | Constantinescu, M. E., <i>Cercetări arheologice derulate de Victor Teodorescu în județul Buzău</i> , în vol. <i>Arheologia mileniului I p. Chr. Cercetări actuale privind istoria și arheologia migrațiilor</i> , Editura Oscar Print, București, 255–269. |
| Diaconu 1973 | Diaconu, Gh., <i>Despre descoperirile arheologice de la Gherăseni-Buzău</i> , Studii și cercetări de istorie buzoiană, 7–13. |
| Diaconu 1977 | Diaconu, Gh., <i>Așezarea și necropola de la Gherăseni-Buzău</i> , SCIVA 28, 3, 431–457. |

²² Simache, Teodorescu 1962.

- | | |
|---------------------------------|--|
| Frînculeasa 2010 | Frînculeasa, A., <i>Noi informații privind cercetările arheologice de la Sudiți, com. Gherăseni (jud. Buzău) – Descoperiri din epoca neo-eneolitică</i> , Mousaios 15, 23–54. |
| Garvăn, Buzea, Frînculeasa 2009 | Garvăn, D., Buzea, D., Frînculeasa, A., <i>Precucuteni. Originea unei mari civilizații</i> , în Dumitroaia, Gh (ed.), Biblioteca Musei Antiquitatis XXIII, Piatra Neamț |
| Harhoiu 1998 | Harhoiu, R., <i>Die frühe völkerwanderungszeit in Rumänien</i> , Editura Enciclopedică, București. |
| Kaiser 2003 | Kaiser, E., <i>Studien zur Katacombengrabkultur zwischen Dnepr und Prut</i> , Band 14, Deutsches Archaeologischen Institut Eurasien-Abteilung. |
| Motzoi-Chicideanu 2011 | Motzoi-Chicideanu I., <i>Obiceiuri funerare în epoca bronzului la Dunărea Mijlocie și Inferioară</i> , Ed. Academiei Române. |
| Oancea, Drîmbocianu 1977 | Oancea, Al., Drîmbocianu, V., <i>Noi descoperiri din epoca bronzului în județul Buzău. Observații asupra cronologiei culturii Monteoru</i> , SCIVA 28, 4, 509–529. |
| Oancea, Drîmbocianu 1978 | Oancea, Al., Drîmbocianu, V., <i>Contacte între cultura Monteoru și grupurile de populații nord-pontice, în lumina descoperirilor din județul Buzău</i> , în Mousaios, Studii și Cercetări de Istorie locală, 3–9. |
| Neagu 1999 | Neagu, M., <i>Civilizația Boian pe teritoriul României</i> , Călărași. |
| Simache, Teodorescu 1962 | Simache N., Teodorescu V., <i>Săpăturile de salvare de la Smeeni</i> , Materiale 8, 278–279. |
| Teodorescu 1966 | Teodorescu, V., <i>Date preliminare privind cultura cu ceramică liniară din teritoriul de la sud de Carpați al României</i> , SCIV 17, 2, 223–233. |
| Teodorescu 1971 | Teodorescu, V., <i>Contribuții la cunoașterea răspândirii culturii cu ceramică liniară pe teritoriul Republicii Socialiste România</i> , Sesiunea de Comunicări Științifice a Muzeelor de Istorie, I, 42–51. |
| Teodorescu 2009 | Teodorescu, V., <i>Date noi privind aspectul Sudiți al ceramicii liniare (Sudiți 1970)</i> , în V. Teodorescu, <i>Studii și cercetări arheologice în Muntenia</i> , Voicu, L. M., Frînculeasa, A. (eds.), Ploiești, 618–623. |

LIST OF THE CAPTIONS

Fig. 1. Gherăseni, Buzău County. Archaeological sites: discoveries of neo-eneolithic period and III–IV century AD (positions 1–2, 4–7); „Crucea lui Ștefan”- Bronze Age cemetery (position 3).

Fig. 2. Sudiți, Buzău County. 1. Archaeological research drawing from 1964, 1970–1973; 2. Sudiți „Crucea lui Ștefan” – outline of archaeological research and findings.

Fig. 3. Sudiți „Crucea lui Ștefan”. 1. Plan of the grave no.7; 2. plan of the grave no. 6; 3. drawing of vessel 1 from the grave no. 7; 4. vessel 1 from the grave no. 7 (after Oancea, Drîmbocianu 1977, fig. 2/1); 5. bronze object from the grave no. 2; 6. bronze object discovered in S. II in secondary position.

Fig. 4. Sudiți, Buzău County. 1–3. Vessel 2 from the grave no. 7; 4. vessel from unspecified grave (after Oancea, Drîmbocianu 1977, fig. 3/1).

NOTE EPIGRAFICE III*

FLORIAN MATEI-POPESCU**

Rezumat: În acest articol sunt publicate două inscripții în limba greacă ce conțin liste de nume. Ambele inscripții au loc de descoperire necunoscut, totuși pe baza analizei interne proveniența histriană a uneia dintre ele este indubitabilă. De asemenea, este republicat un fragment de altar ce conține o inscripție în limba greacă, descoperit, cel mai probabil, pe teritoriul provinciei Dacia Inferior. Cele trei monumente se află în colecțiile Muzeului Național de Antichități, Institutul de Arheologie „Vasile Pârvan”, București.

Cuvinte-cheie: colecțiile MNA, inscripții grecești, altar, Dunărea de Jos, țărmul vestic al Mării Negre.

În colecțiile Muzeului Național de Antichități (MNA), aflate la Institutul de Arheologie „Vasile Pârvan” din București, se păstrează un număr important de inscripții în limba greacă, de mici dimensiuni și cu loc de descoperire necunoscut. În general, acestea fie au fost publicate parțial, fie au rămas inedite. Dintre ele am ales pentru această serie a notelor epigrafice trei inscripții: două inedite și una publicată de Gr. Tocilescu, dar care, deși a fost reluată de mai multe ori, a fost incorect încadrată tipologic.

1. Fragment de album, epoca elenistică, MNA L 1491

Placă de marmură, ruptă în toate părțile. Este posibil totuși ca marginea din stânga să fie păstrată. Dimensiuni: înălțime maximă păstrată – 15 cm; lățime – 14 cm; grosime – 6,5 cm; înălțime litere 1,5 – 2 cm. Întrucât avem de a face cu o listă de nume, este greu de precizat dacă inscripția era sau nu dispusă pe mai multe coloane. Din punct de vedere paleografic, merită a fi reținute următoarele forme: *alpha* cu bara mediană frântă; *theta* cu o bară oblică pe mijloc; *mu* și *nu* cu hasta dreaptă mai scurtă decât corpul literei; *omicron* mai mic decât restul literelor; *sigma* cu brațele ușor oblice; *omega* aproximativ de forma unui *omicron*, dar deschis și cu două puncte în lateral, unite prin linii superficiale. Pe baza observațiilor paleografice, inscripția se poate încadra în sec. III a. Chr., mai degrabă în a doua sa jumătate.

* Matei-Popescu 2003–2005; Matei-Popescu 2008–2009. Ca de atâtea alte ori, doresc să mulțumesc domnului profesor Alexandru Avram și prietenului Dan Dana pentru sugestiile oferite.

** Institutul de Arheologie „Vasile Pârvan” al Academiei Române, București; e-mail: florian.matei@gmail.com




Fig. 1. Fragment de album, MNA L 1491.

[...]
 [...].ΩΝ.[...]
 Ἀθηνάδης [...]
 Ἀντικράτης [...]
 Διοσκουρίδης [...]
 Δημήτριος [...]
 Στράτ[ων ? ...]
 [...]

Inscripția conține o listă de nume, parțial păstrată. Ultimul nume păstrat este întregit *exempli gratia*, posibilitățile fiind extrem de numeroase (Στράταρχος, Στρατήγιος, Στράτηγος, Στρατίας, Στρατίνος, Στράτιος, Στρατοκλής, Στρατόνικος, Στρατόφιλος, Στρατῶναξ etc.). Totuși, cel mai răspândit în zona

țărmlui vestic al Pontului Euxin pare a fi Στροάτων¹. Majoritatea numelor păstrate sunt tipice pentru lumea greacă în general, cu excepția numelui Ἀθηνάδης, atestat, evident, la Atena și în Attica², însă destul de rar întâlnit în alte părți. Interesant este că numele apare atestat de 13 ori la Histria, prin inscripții ce datează din secolele III–II a. Chr. până în sec. III p. Chr.³, ceea ce pledează în mod convingător pentru proveniența histriană a inscripției. Celelalte nume sunt însă mult mai răspândite. Astfel, Ἀντικράτης apare pe coasta vestică a Pontului Euxin la Histria, dar și la Tomis⁴. Διοσκουρίδης este cel mai răspândit, atât pe țărmul vestic, cât și pe țărmul nordic al Pontului Euxin, cu multiple atestări până în epoca romană târzie⁵. La fel de răspândite sunt și numele Δημήτριος⁶ și Στροάτων (*vide supra*).

Având în vedere observațiile onomastice, dar și locul de păstrare, acest fragment de album provine în mod aproape sigur de la Histria.

2. Fragment de album, epoca romană, MNA L 1492 A+B

Placă de marmură, ruptă în partea dreaptă, sus și jos. Se păstrează marginea din stânga. Se compune din două bucăți care se lipesc perfect. Dimensiuni: înălțime – 15, 5 cm; lățime – 21, 5 cm; lățime marginea din dreapta – 4 cm; grosime – 5 cm; înălțimea literelor – 2 cm. Literele gravate îngrijit: *epsilon* cu bara mediană mai scurtă; *pi* cu bara de deasupra mai lungă la dreapta în comparație cu corpul literei; *phi* cu bara mediană alungită fără caracteristici deosebite. Pe al doilea și al treilea rând se păstrează două puncte de despărțire, al doilea fiind notat greșit. Un punct de despărțire pare a se păstra și pe primul rând. Pe baza caracterelor paleografice inscripția se poate data în cursul sec. II p. Chr.

[...]
 Φ[λ]ά(βιος) · Αἴλις Α [...]
 Φλά(βιος) · Μακε[δών ...]
 Φίλων Ἀρτε[μῶ ? ...]
 Καλλέας Δ[ορυφόρου ? ...]
 Ἀπρείλις Μ[...]
 [...]

3 Φίλω-ν

¹ LGPN IV, p. 318–319, s. v. Vezi, de asemenea, și toate numele atestate ce conțin secvența Στροάτ[...], LGPN IV, p. 317–319.

² LGPN II, p. 10, s. v.

³ LGPN IV, p. 9, s. v. Alte atestări la Pantikapaion în sec. IV a. Chr. și la Augusta Traiana în sec. III p. Chr. (IGB III 1584).

⁴ LGPN IV, p. 29, s. v.

⁵ LGPN IV, p. 107–108, s. v.

⁶ LGPN IV, p. 91–93, s. v.




Fig. 2. Fragment de album, MNA L 1492 A+B.

La începutul primului rând se distinge capătul de jos al barei mediane a literei *phi* și puțin din bucla literei. De asemenea, se distinge, înainte de punctul despărțitor, hasta oblică din partea dreaptă, cel mai probabil a literei *alpha*.

Inscripția conține o listă de nume. Dintre acestea, se evidențiază doi cetățeni romani, *Flavius Aeli(u)s Af[...]* și *Flavius Mace[do]*, dar și purtătorul unui nume roman, dar care este redat în manieră grecească, Ἀπρείλις Μ[...]. Avem de a face cu o formă contrasă a numelui: Ἀπρείλι(ο)ς. Numele, cu numeroasele sale variante, este răspândit mai degrabă în provinciile vestice ale Imperiului⁷. În zona provinciilor de la Dunărea de jos, numele este atestat doar în provincia Moesia Superior⁸. De asemenea, este atestat mai la sud, în provincia Thracia, sub forma Φλ. Ἀπρείλιος⁹. Dacă admitem, după cum se va vedea mai jos, că această inscripție provine de pe țărmul vestic al Pontului Euxin, atunci numele ar fi pentru prima dată atestat în această zonă. Forma Αἴλις este evident forma contrasă a

⁷ OPEL I, 152–153, s. v. Vezi, de asemenea, Alföldy 1969, 154, pentru atestările din provincia Dalmatia și observația generală: „Besonders im Westen verbreitet, häufig auch in Italien”.

⁸ CIL III 8117 = IMS II 115, Viminacium.

⁹ IGB III 1167.

nomen-ului Αἴλιος (= *Aelius*)¹⁰. *Nomen*-ul *Flavius* folosit pe post de *praenomen* este un fenomen atestat¹¹. Astfel, am putea avea de a face cu un nume de tipul: *Fl. Aelius A[...]*, unde *cognomen*-ul să fi fost de origine grecească. În același timp, *Aelius* ar fi putut fi folosit pe post de *cognomen*, urmat apoi de un patronimic¹². Pe baza elementelor de natură internă ale textului, precum și pe baza caracterelor paleografice, inscripția se poate data în sec. II p. Chr.

Un personaj cu numele *Flavius Macedo* este atestat într-o inscripție descoperită în teritoriul Histriei, în peștera „La Adam”. Inscripția a fost ridicată în cinstea zeului Mithras de intendentul acestuia, *Flavius Horimos*¹³.

La Histria este atestat de asemenea Φίλων Ἀρτεμᾶ, în lista membrilor gerusiei, după a doua întemeiere a orașului, din anul 138 p. Chr.¹⁴

Tot la Histria este atestat un personaj Καλλέας Δορυφόρου, într-o listă a câștigătorilor unui concurs sacru de la mijlocul sec. II¹⁵. Același personaj ar putea să apară și pe o altă listă de nume, păstrată fragmentar (Καλλέας [Δορυφόρου])¹⁶.

Deși aceste trei nume sunt extrem de răspândite, cred că putem lua totuși în considerare ipoteza că acest fragment de album a fost descoperit la Histria sau în teritoriu, în condiții necunoscute, poate spre sfârșitul secolului al XIX-lea, înainte de începutul săpăturilor arheologice sistematice. Dacă fragmentul ar fi fost descoperit după acest moment, ar fi existat puține șanse ca să intre în colecțiile Muzeului Național de Antichități cu loc de descoperire necunoscut. În aceste condiții, am hotărât să reîntregesc în consecință numele păstrate pe acest fragment, evident *exempli gratia* (cu excepția Φλά(βιος) Μακε[δών ...]), întrucât nu există elemente de siguranță suficiente.

3. Altar votiv, MNA L 1627

Altar de calcar, de mici dimensiuni (*arula*), fără loc de descoperire. Publicat pentru prima dată de Gr. Tocilescu și reluat apoi în CIL III (printre inscripțiile

¹⁰ O formă *Ailius* este atestată și într-o inscripție în limba latină, descoperită în teritoriul orașului Tomis, la Cumpăna (CIL III 7532 = ILS 4069 = ISM II 129). Αἴλιος nu este atestat pe coasta de vest a Mării Negre, dar este atestat la Olbia (IOSPE I² 89, 6), LGPN IV, 11, s. v.

¹¹ La Roma pe o listă cu membrii cohortei *V vigilum*, din anul 210, apare un *Fl. Aelius Hermogenes*, din *centuria Sohaemi* (CIL VI 1058, in *postica*, nr. 154).

¹² Este soluția pe care o preferă Dan Dana. În Moesia Inferior este atestat la Capidava un *Coc(ceius) Elius* (ISM V 29). Tot la Capidava este atestat și *Coc(eius) Helius*, dar aici *cognomen*-ul este derivat din grecescul *Helios* (ISM V 30). Este însă foarte posibil să avem de a face cu același personaj, al cărui nume a fost scris diferit, mai ales că amuțirea lui *h* este un fenomen extrem de răspândit în latina din Moesia Inferior, Mihăescu 1978, 203. Un alt *Cocc(eius) Elius* (sau poate același) este atestat la Ulmetum (ISM V 73). Pentru toate atestările lui *Aelius*, folosit pe post de *cognomen*, vezi OPEL I, 32–33, s. v.

¹³ ISM I 374, B, r. 1: ΦΛ(αούιος) Ὀρμιος, ΦΛ(αούιου) Μακέδονος οἰκονόμος. *Flavius Horimos* mai apare pe câteva inscripții descoperite în același loc, ISM I 375–377.

¹⁴ ISM I 193, col. II, r. 73. Pe col. I, r. 101, este atestat Ἀρτεμᾶς Φίλ[ωνος].

¹⁵ ISM I 196, r. 13–14.

¹⁶ ISM I 201, col. I, r. 14.

Daciae incertae), și în corpusul inscripțiilor grecești din provinciile dacice (unde monumentul este descris, după desenul ediției Tocilescu, ca fiind o „Steinplatte”). La fel este descris monumentul și de către I.I. Russu: „placă de piatră cu nume proprii”. Până acum, nimeni nu a observat că monumentul este, de fapt, un altar votiv. În cursul activităților de reinventariere a colecțiilor Muzeului Național de Antichități, am redescoperit monumentul și am putut face o nouă verificare.



Fig. 3. Altar votiv, MNA L 1627.

Altarul este rupt aproximativ pe jumătate, din fericire păstrându-se partea cu inscripția. La origine era decorat pe laturi cu rozete, după cum se păstrează pe una dintre acestea. Literele sunt gravate neîngrijit (Tocilescu: „schlechte Buchstaben”) și sunt pictate cu roșu. Se păstrează urmele liniilor de reglaj. Dimensiuni: înălțime maximă păstrată – 19 cm; lățime – 9 cm; grosime păstrată – 2 – 5, 5 cm; câmpul inscripției – 10, 5 x 9 cm; înălțime litere – 1, 5 – 2 cm, în primul rând literele sunt sensibil mai mici în comparație cu restul inscripției. Din punct de vedere paleografic,

merită a fi reținute formele lunare ale literelor *epsilon* și *sigma*, forma lui *upsilon* de tipul unui *V* latin, precum și dimensiunile disproporționate ale literei *phi*.

Tocilescu 1879, 44, nr. 14 (din colecția C. Bolliac); CIL III 8059; Russu 1965, 53, nr. 4a; CIGD 131.

Αρα
Γάιος {ος}
Φλα<β>εῖν(ος ?)
Ιούλιος
ΟΥΕΙΚΤΙ (?)

5 HXEIKTI Tocilescu ; ΠVEIKTI Ruscu.

Ne aflăm așadar în fața unui altar de mici dimensiuni, după cum apare în primul rând al inscripției, unde este folosit cuvântul latin *ara*. Ar putea însă, foarte bine, să fie vorba de cuvântul grecesc ἄρα, cu sensul de jurământ. Totuși, cel mai probabil, la fel ca în inscripțiile latine, în primul rând apare cuvântul *ara* = altar. Următoarele rânduri conțin lista dedicanților, cel mai probabil unul sau trei dedicanți: *Gaius Flavin(us) Iulius* sau *Gaius, Flavin(us), Iulius*. Personal, aș înclina mai degrabă spre a doua variantă, având astfel de a face cu peregrini. *Cognomen*-ul *Flavinus* (lapidul a omis o literă – Φλα<β>εῖν(ος), deși mai rar, fiind mai degrabă răspândit în provinciile vestice, mai ales în Hispania¹⁷, este atestat totuși în Dacia, la Apulum¹⁸. Din păcate, lectura ultimului rând rămâne în continuare incertă, mai ales în ceea ce privește primele două sau trei litere (o altă variantă de lectură, perfect posibilă: ΣΙΥΕΙΚΤΙ).

Având în vedere locul de păstrare și caracterul bilingv, altarul ar putea proveni din provincia Dacia Inferior, deși o origine sud-dunăreană, din provincia Moesia Inferior, nu poate fi cu totul exclusă.

EPIGRAPHIC NOTES (III)

ABSTRACT

Two new Greek inscriptions are published here from the collections of the National Museum of Antiquities (MNA) of the „Vasile Pârvan” Institute of Archaeology in Bucharest. Another one, coming from the same collections, is republished here with a new reading and interpretation of its functionality. The first two fragmentary Greek inscriptions contain lists of names. The other one is a

¹⁷ Alföldy 1969, 205, s. v.

¹⁸ AÉ 1991, 1342; IDR III/5, 89: *Flavinus / Castor(?is) AV / ius(s)o (H)erculis / [...]*; CIL III 1202 = IDR III/5, 605: *D. M. / M. Ulp(io) M. / f. Flavino / optio(ni) s/ignifero(rum) / leg(ionis) XIII G/em(inae) stip(endiorum) XXV vix(it) / [an(nis) ..] Titia / Maximil(l)a / con(i)ugi pi(issimo) / f(aciendum) c(uravit)*. Vezi și OPEL II, 144, s. v.

votive altar. Their discovery places are unknown. Nevertheless, for the two Greek inscriptions a possible origin on the west shore of the Black Sea is here assumed (based on internal analysis one inscription comes without any doubts from Histria), whereas the votive altar could have been discovered in Dacia Inferior or Moesia Inferior.

1. Fragment of a list of names from the Hellenistic age, MNA L 1491. A fragmentary preserved marble plate broken on the upper, lower and right parts. On the left side it is possible to have a margin. From the palaeographic point of view the inscription could be dated in the 3rd century BC. The preserved names are typical for the Greek environment. The name Ἀθηνάδης must be pointed out, as it is, of course, attested in Athens and in Attica, but it is not so much widespread as the other names from the inscription. Considering that the name is already attested in Istros (13 attestations from 15 attestations of the west shore of the Black Sea), it is highly possible that the inscription was discovered there.

2. Fragment of a list of names from the Imperial Roman age, MNA L 1492 A+B. A fragmentary preserved marble plate (two conjoint parts) broken on the upper, lower and left parts. A margin is preserved on the right. From the palaeographic and onomastic point of view the inscription could be dated in the 2nd century AD. Moreover based on the regional onomastic enquire the inscription probably originates from Histria (Φίλων Ἀρτεμᾶ, Καλλέας Δορυφόρου, Φλά(βιος) Μακεδών are all attested by 2nd century AD inscriptions there).

3. Votive altar, MNA L 1627. Fragment of a limestone altar, the entire half of the stone, with inscription field preserved. The inscription field is only damaged in the right lower corner. The monument was published before, but only as a stone plate. The type of monument is described in the first line of the inscription, where the Latin word *ara*, in Greek transliteration, can be find. A list of names follows, but is impossible to decide whether a single person (*Gaius Flavinus Iulius*) or three persons (*Gaius, Flavinus, Iulius*) dedicated the altar. The last preserved line of the inscription is impossible to be read. Taking into account that the altar is part of the MNA collections and its bilingual character, a possible origin in the Roman province of *Dacia Inferior* was presumed. Nevertheless a possible South-Danubian (*Moesia Inferior*) origin cannot be completely ruled out.

Keywords: MNA collections, Greek inscriptions, Lower Danube, the west shore of the Black Sea.

BIBLIOGRAFIE

- | | |
|-------------------------|--|
| Alföldy 1969 | Alföldy G., <i>Die Personennamen in der römischen Provinz Dalmatia</i> , Beiträge zur Namenforschung, Beiheft 4, Heidelberg, 1969. |
| CIGD | Ruscu L., <i>Corpus inscriptionum Graecarum Dacicarum</i> , Hungarian Polis Studies 10, Debrecin, 2003. |
| LGPN II | Fraser P.M., E. Matthews (eds.), <i>A Lexicon of Greek Personal Names. Volume II. Attica</i> , edited by M. J. Osborne, S. G. Byrne, Oxford, 1994. |
| LGPN IV | Fraser P.M., E. Matthews (eds.), R.W.V. Catling (assist. ed.), <i>A Lexicon of Greek Personal Names. Volume IV. Macedonia, Thrace, Northern Regions of the Black Sea</i> , Oxford, 2005. |
| Matei-Popescu 2003–2005 | Matei-Popescu Florian, <i>Note epigrafice I</i> , SCIVA 54–56, 303–312. |

Matei-Popescu 2008–2009	Matei-Popescu Florian, <i>Note epigrafice II</i> , SCIVA 59–60, 241–245.
Mihăescu 1978	Mihăescu H., <i>La langue latine dans le Sud-Est de l'Europe</i> , București-Paris.
OPEL	Lörincz B. (ed.), <i>Onomasticon provinciarum Europae Latinarum</i> , Budapesta-Viena, vol. I, 1994; vol. II, 1999; vol. III, 2000; vol. IV, 2002.
Russu 1965	Russu I.I., <i>Inscripțiile grecești din Dacia</i> , Muzeul Brukental. Studii și comunicări. Arheologie și istorie 12, 47–82.
Tocilescu 1879	Tocilescu Gr., <i>Inschriften aus Rumänien</i> , AEM 3, 1879, 40–46.

LIST OF THE CAPTIONS

- Fig. 1. Fragment of a name list, MNA L 1491.
Fig. 2. Fragment of a name list, MNA L 1492 A+B.
Fig. 3. Votive altar, MNA L 1627.

VARANGIANS NEARBY THE DANUBE DELTA. ABOUT AN ARCHAEOLOGICAL DISCOVERY IN THE BYZANTINE FORTRESS AT NUFĂRU, TULCEA COUNTY

OANA DAMIAN*, MIHAI VASILE**

Abstract: Nufăru archaeological site (Tulcea county) is entirely overlapped by a contemporary village, laying on the right bank of the southern branch of the Danube. Inside the Byzantine fortress existing in here, there have been uncovered a series of dwellings and outbuildings, containing well preserved wooden structures and artifacts, dated in the 10th c. A.D. Such discoveries are rare for the Romanian archaeological milieu and there were set in connection to the presence of a northern population, which at that time was probably engaged in commercial activities in the area where the Danube reaches the Black Sea. It could be also an eventual temporary establishment inside the Nufăru fortification of some mercenaries of the Byzantine armies.

Key-words: Byzantine fortress, varangians, waterlogged cultural layer, wood, dwelling, outbuilding.

Following the successful campaign of the Byzantine emperor John I Tzimiskes against the armies of Russian knyaz, Sviatoslav, from 971, the Constantinople military and administrative structure was restored on the Lower Danube. The region was turned into a *thema* – known by literary sources as Paristrion or Paradounavon, with the capital at Dorostolon (Silistra nowadays) – and the Byzantine border of the Danube¹, strengthened by rebuilding the ancient fortresses dating from the Late Roman Age, as well as by building new ones² (as that discovered in the village Nufăru, Tulcea County).

The village Nufăru is situated on the right shore of the most southern branch of the Danube River, Saint George. The systematic excavations began in 1978 and have continued every year since then, letting us conclude that a Byzantine fortification was built in the last quarter of the 10th c. Despite the fact that the archaeological site is beneath by the contemporary village, due to the archaeological excavations there is the restitution of the inner wall, so far the five towers were discovered, as well as a wharf, some dwellings, complexes for storage or home-based manufacture, several necropolises, many artifacts (ceramics, tools, weapons, small finds, coins,

* “Vasile Pârvan” Institute of Archaeology, Bucharest; e-mail: oanadamian63@gmail.com

** National History Museum of Romania, Bucharest; e-mail: vasilemihaigabriel@gmail.com

¹ For the most recent contribution see Madgearu 2007, 13–72.

² See Baraschi 1991; Mănucu-Adameşteanu 2001; Damian 2005.

lead seals). It was outlined the image of an urban centre and the life of its inhabitants, from the 10th to the middle of the 13th c., also the trade contacts with the Byzantine Empire and other related regions³. The settlement beneath by the village of Nufăru was identified with the medieval town named *Bruscavitză-Proslavitză*, known from the navigation maps and notaries documents⁴.

A rescue archaeological excavation (carried out in the area of a private property in 2000–2003⁵, near the western inner wall of the Byzantine fortification) identified medieval layers of about 5 m deep, dating from the 10th to 13th c., with several dwellings and pits.

The condition of the deposits has preserved, on an excavated area measuring approximately 125 m², a two phases waterlogged cultural layer, about 2 m thickness, consisting in some dwellings and outbuildings, with wooden constructive elements and artifacts, dating from the second half on the 10th c.⁶. The complex was partially investigated, because the north and the south parts of the structures lay outside of the research area.

In the southern part of the excavated area, there were discovered two superposed buildings – E-W oriented (8 × 3.5 m, 8.6 × 3.8 m) – consisting of three rooms, preserved by the timber framing. These structures comprised a base single frame of the building, made from joists, 1.65 m length maximum. It is fixed on stakes, with preserved height between 0.3 and 1 m. The central room of the building from the uppermost phase (3.5 × 2.6 m) has a plank floor. Beneath the planked floor room, we have discovered another wooden structure (3 × 2.2 m), made of joists, dating from an earlier period. There was no oven associated with the constructions, at least in the excavated area. The explanation can be that the displaying of the oven is in the unexcavated area or the absence of this installation at all, buildings without stoves being used both for storage and as dwellings, during the warmer months.

The three-part buildings were boarded in the northern part by a logs alignment, preserved on 12 m length. Two others dwellings (2.9 × 2 m, 3.5 × 3 m) with a wooden underlay, a stove made of stones (0.7 × 0.65 m) and a circular hearth (1 m diameter), were discovered on the east and on the west part of the three-rooms complex from the upper-most phase⁷.

Also, a rectangular building (2.6 × 2.4 m), with wooden framed walls and no stove, and a barn (2.3 m diameter) made by wattles were found north of the superposed buildings.

³ For research in the Nufăru Byzantine fortress see: Damian *et alii* 2003; Damian *et alii* 2007; Damian *et alii* 2007–2008; Damian *et alii* 2010.

⁴ Baraschi 1989, 59–68.

⁵ For the research at Nufăru, on Petre's property, see: Damian, Andonie, Vasile 2001, 164–165; Damian *et alii* 2002, 217; Damian *et alii* 2003a, 214–215; Damian *et alii* 2004, 218–219. Our special thanks for all the members of the team – mentioned in Damian *et alii* 2003a, 213 and Damian *et alii* 2004, 218 –, who were been involved in the excavation and preservation of the wooden structures.

⁶ A poster concerning this archaeological discovery was presented at the 17th Annual Meeting of European Association of Archaeologists, Oslo, Norway, 14th–18th September 2011; see *Abstracts*, 267–268.

⁷ For the plan of the dwellings see Jensen 1987, 5; Jensen 1987a, 5.

Four wooden mortars, some grains – wheat and millet – and a wooden instrument, looking like a hammer, used probably for grinding the cereals, were found in these dwellings and outbuildings of the upper-most phase.

Beneath these phase of dwellings and outbuildings, it was identified another two-rooms building, E-W oriented (8×4.6 m), with a wattle structure of the plastid walls⁸, preserved on $2.4/3/3.4/4$ m length, with partially conserved planked floor, a circular hearth (0.8 m diameter) and a stove made by stones (0.8×0.8 m).

A street level, E-W oriented, made of planks, identified on 5.7 m length and 1.2 m width, could be seen on the northern limit of the investigated area.

Some artifacts⁹ (four wooden mortars, a hammer for grinding the grains, a big comb or fork for weaving or for processing wool, a handle stave extension, a bowl, a spoon, a top, a small frame, a wax-writing tablet¹⁰) found in or out of the buildings are evidence for using the wood in the domestic or in economic activities. A small wooden cross for wearing could be associated with a Christian worship¹¹.

It seems that building timber was local – oak for the foundations logs and willow tree for the floors. The small objects are made of coniferous tree wood, an argument than these artifacts were brought from elsewhere than the Lower Danube region.

All these structures seem to represent a domestic complex, with two phases of occupation, dating – by stratigraphical position and by sandy local pottery discovered – from the second half on the 10th c.¹².

There are very few wood artifacts well preserved in Romania and even less dating from the Middle Age. We presume that these complexes with well-preserved archaeological wood, unusual for the Byzantine cultural features, could be related to a northern population, Vikings or Varangians – a trade expedition on the Lower Danube, in their route down the Dnieper to the Black Sea and then farther to Constantinople¹³, or an eventual temporary establishment inside the Nufăru fortification of some mercenaries of the Byzantine armies¹⁴.

⁸ For the construction of the wooden elements of building see Jantzen, Kock 1988, 4–5.

⁹ For artifacts of the same type see *Wood Use...*, 119–343.

¹⁰ *Wood Use...*, 338–340, fig. 19.2d).

¹¹ For this kind of artifact see *Wood Use...*, 411–414.

¹² See also the well preserved timbers lining the walls of the mid to late 10th c. house uncovered at Hungate, in York, the same type at those found at Coppergate, part of the Viking town of Jorvik, stretching along the River Foss (*Viking House...*, 4–5, fig. 3–5).

¹³ See Musset 2002, 99, 101, 109–110; Boyer 2004, 210–216, 246–252. For the Lower Danube region see also Theodorescu 1974, 92–94.

¹⁴ For others archaeological examples of a Viking presence on the Lower Danube see Yotov 2003. It could be also added the northern elements found at Basarabi-Murfatlar (Barnea 1965, 605–610; Theodorescu 1974, 88–93) and the discovery at Nufăru of a large number of amber artifacts (see Mănușu-Adameșteanu 1984; Damian 1993, 95–97, 102–105 and many other objects, still unpublished), probably of northern source. Unfortunately, the archaeological evidence for 10th c. could not support the theory of the identification of the site Nufăru with the town Pereiaslavetz of knyaz Sviatoslav (for a dossier of this identification see Madgearu 2007, 76–77 with the bibliography).

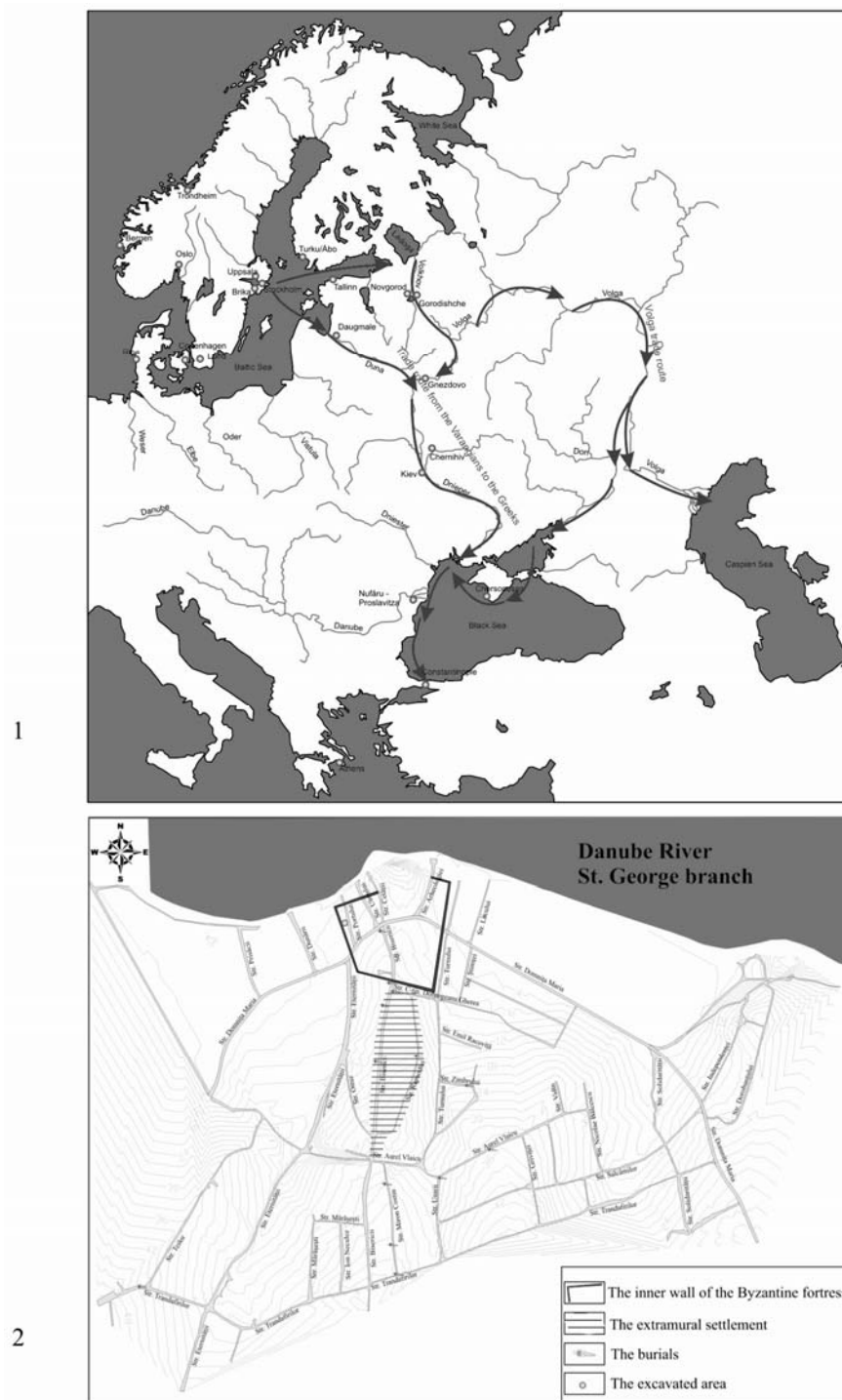


Fig. 1. 1. The “Varangians way to the Greeks”. The location of the village Nufăru, Tulcea County, Romania;
2. the displaying of the Byzantine fortress under the modern village at Nufăru.




Fig. 2. Nufăru, Tulcea county. 1. Image of the village;
2. the Byzantine fortress, the northern inner-wall and the wharf.




Fig. 3. Nufăru, Tulcea county. 1-2. General views of the excavated area with the phases of waterlogged cultural layer.



Fig. 4. Nufăru, Tulcea county. 1-2. General views of the excavated area with the phases of waterlogged cultural layer.




Fig. 5. Nufăru, Tulcea county. Dwellings and outbuildings. 1. Foundations logs; 2. structure with flooring partially surviving.



Fig. 6. Nufăru, Tulcea county. 1-2. Dwellings and outbuildings. Foundations logs.



1



2

Fig. 7. Nufăru, Tulcea county. Wattle structures for dwellings and outbuildings.
1. a dwelling with a circular hearth; 2. a barn.



Fig. 8. Nufăru, Tulcea county. 1. An outbuilding with a wattle structure with a wooden mortar in the NW corner; 2. a wooden mortar in the three rooms building.

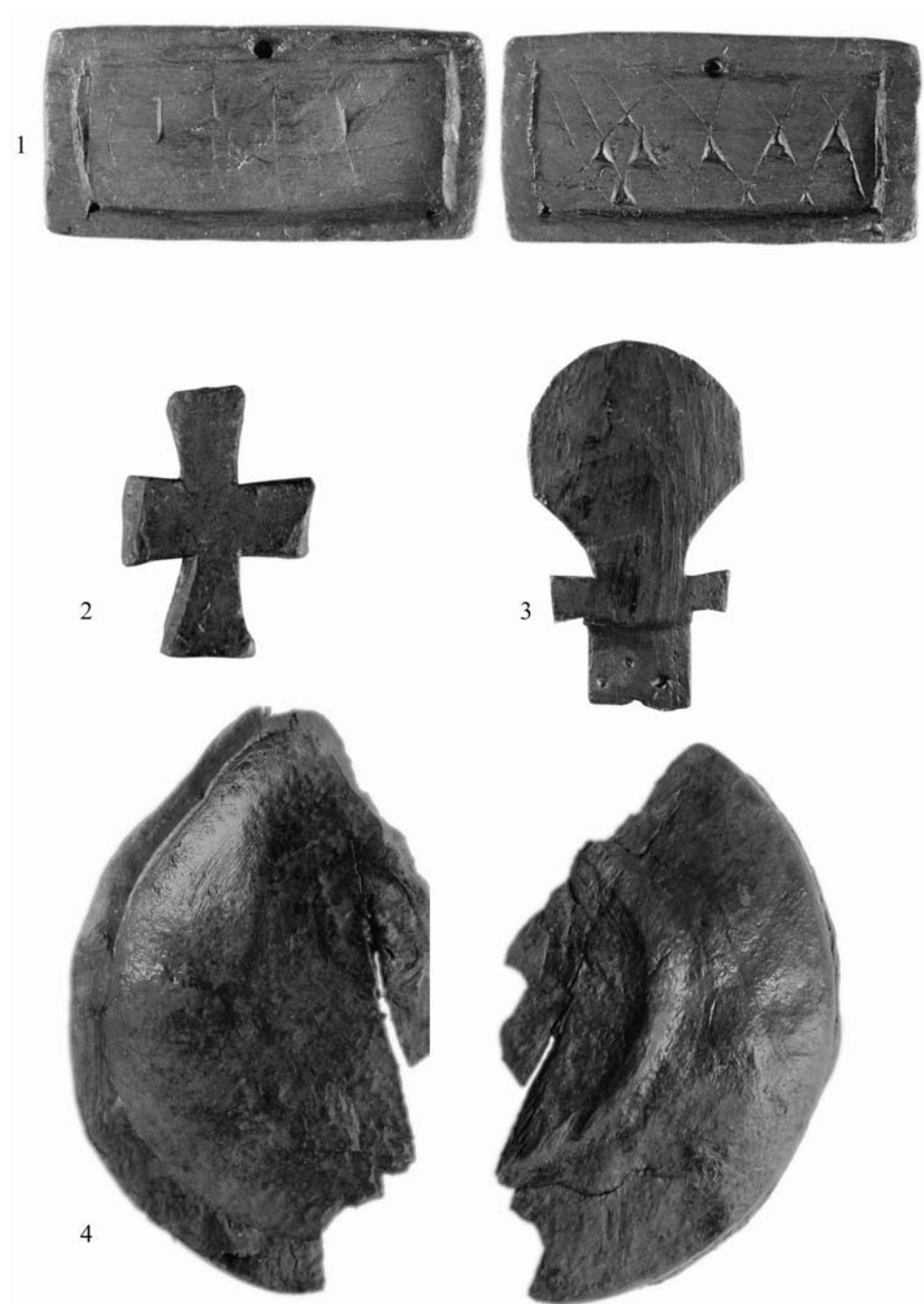


Fig. 9. Nufăru, Tulcea county. Wooden objects discovered in or out the buildings:
1. a wax-writing tablet; 2. a cross; 3. a handle stave extension; 4. a bowl.

VAREGI LA GURILE DUNĂRII.
DESPRE O DESCOPERIRE ARHEOLOGICĂ ÎN CETATEA BIZANTINĂ
DE LA NUFĂRU (JUD. TULCEA)

REZUMAT

Într-un sit arheologic integral suprapus de așezarea contemporană Nufăru, jud. Tulcea, situat pe malul drept al celui mai sudic braț al fluviului Dunărea, Sfântu Gheorghe, cercetările întreprinse, începând din 1978, au pus în evidență o cetate construită *a fundamentis* de către bizantini. Ridicată în ultimul sfert al secolului al X-lea, după revenirea dominației imperiului în zona Dunării de Jos în timpul domniei împăratului Ioan I Tzimiskes, fortăreața va adăposti o așezare ce va evolua sub forma unui centru de tip urban până la milocul veacului al XIII-lea.

Cercetările arheologice au dus la reconstituirea traseului zidului de incintă bizantin, prin tronsoanele de curtină identificate, la descoperirea a cinci turnuri, a unui zid-baraj și a unei instalații portuare. Au fost descoperite complexe de locuire și meșteșugărești, situate atât în interiorul așezării fortificate, cât și în afara acesteia, mai multe necropole de înhumatie, un material arheologic bogat și variat (ceramică, unelte, obiecte de uz casnic, arme, piese de harnament, obiecte de podoabă, de port și de cult, o mare cantitate de monede și câteva sigilii), ilustrând o locuire consistentă și subliniind relațiile dintre gurile Dunării și alte zone ale Imperiului bizantin. A fost propusă localizarea la Prislava-Nufăru a așezării Proslavița-Bruscavița din actele notarului genovez Antonio di Ponso.

Cercetările arheologice preventive desfășurate în 2000–2003 pe o proprietate privată din intravilanul localității Nufăru, proprietate situată în apropierea curții de vest a cetății bizantine, au dus la descoperirea, pe o suprafață de circa 125 m², a unui nivel de locuire cu două faze ocupaționale, ilustrat prin complexe de locuire și gospodărești, datând cu toată probabilitatea din a doua jumătate a sec. X.

Descoperirile, conținând structuri și amenajări constructive din bârne solide și segmente de palisade, constau din mai multe locuințe și anexe gospodărești aparținând unei depuneri de circa 2 m grosime, compusă dintr-un sediment brun, compact, conținând o mare cantitate de materie vegetală. Ansamblul a fost cercetat parțial, continuând sub malurile nordic și sudic ale suprafeței excavate.

Au fost identificate două complexe de locuire cu trei compartimente, suprapuse, cu latura lungă orientată E-V. Dimensiunile complexelor surprinse în suprafața cercetată sunt de 8 × 3,5 m, respectiv 8,6 × 3,8 m. Construcțiile se păstrează la nivelul fundației, aceasta fiind reprezentată de tâlpi de lemn din segmente de bârne, dispuse pe unul sau două niveluri, cu secțiune circulară sau rectangulară, fixate pe stâlpi de lemn cu secțiune circulară, păstrați pe înălțimi vizibile variind între 0,3 și 1 m. Încăperile centrale, parțial suprapuse, au dimensiunile de 3,5 × 2,6 m, respectiv 3 × 2,2 m, cu o podea de lemn din 14 segmente de scânduri identificate peste o structură de bârne solide. În porțiunea cercetată nu au fost identificate instalații pentru încălzit-găt. Este posibil fie ca aceste instalații să se găsească în porțiunea rămasă necercetată, în malul sudic al suprafeței excavate, fie să lipsească, construcțiile respective servind drept anexe gospodărești și nu drept locuințe sau fiind locuite în sezonul mai cald. Complexele tricompartimentate erau mărginite spre nord de un aliniament de trunchiuri lemnoase, surprins pe o lungime de 12 m. Erau încadrate spre E și spre V de locuințe pe tâlpi de lemn, cu dimensiunile surprinse de 2,9 × 2 m, respectiv 3,5 × 3 m, având cuptoare de piatră, cu dimensiunile de 0,7 × 0,65 m, sau vetre circulare, cu diametrul de 1 m. La N de acest ansamblu, în centrul suprafeței excavate, a fost descoperită o construcție de formă rectangulară, cu dimensiunile de 2,6 × 2,4 m, cu pereții susținuți de un schelet din împletitură de nuiele, fără instalație de foc, reprezentând probabil o anexă gospodărească, iar la NE de aceasta un hambar, adăpostit de o împletitură de nuiele de formă elipsoidală, cu diametrul de 2,3 m, în care a fost descoperită o puiă din lemn, conținând semințe de grâu și de mei, și un instrument asemănător unui ciocan, folosit probabil pentru măcinarea grânelor.

În nordul suprafeței excavate a mai fost identificată o amenajare din scânduri, având lungimea vizibilă de 5,7 m și lățimea de 1,2 m, orientată E-V, ce pare a fi îndeplinit rolul unei „străzi”.

Sub nivelul construcțiilor și amenajărilor amintite a mai fost identificată o locuință bicamerală, orientată cu latura lungă E-V, cu dimensiunile de 8 × 4,6 m, delimitată prin împletituri de

nuiiele surprinse pe lungimi de 2,4/3/3,4/4 m, marcând scheletul pereților construcției, probabil amenajați cu pământ și acoperiți cu tencuială. Locuința avea o vatră simplă, circulară, cu diametrul de 0,8 m și un cuptor de piatră, în formă de potcoavă, cu dimensiunile de 0,8 × 0,8 m.

Suprapunerea dintre cele două niveluri ocupaționale se observă cu precădere în cazul complexelor tricompartimentate, în special în cazul încăperii centrale.

Aceste complexe de locuire și anexe gospodărești, amenajate pe fundații de lemn, cu pereți cu schelet din împletituri de nuiiele, cu podele de lemn, cu instalații de încălzit-gătit, din categoria vetrelor simple și a cuptoarelor de piatră, conțineau și câteva obiecte de lemn bine conservate, fie de uz casnic, fie ilustrând eventual ocupații, preocupări sau practicarea cultului creștin.

Au fost descoperite: patru pive, un ciocan destinat măcinării grânelor, o furculiță/un pieptene folosit probabil pentru țesut sau pentru dărăcit lâna, pene și cuie de lemn, terminația/mânerul unui vas, un bol, o lingură, o ramă. Remarcăm prezența unei tăblițe cerate și a unei cruci.

Esențele lemnoase sunt reprezentate, în cazul structurilor constructive, de specii locale, stejar și, probabil, salcie, iar în cazul obiectelor, de conifere, indiciu al aducerii acestora dintr-un alt spațiu geografic decât cel al Dunării de Jos.

Încadrarea cronologică a celor două faze ocupaționale ale nivelului, conținând complexe cu material lemnos, s-a făcut stratigrafic și pe baza materialului ceramic uzual descoperit, aparținând speciei nisipoase locale, opinându-se pentru a doua jumătate a sec. X.

Aceste descoperiri, rare în mediul arheologic românesc în general și în cel aparținând epocii medievale în special, făcute în perimetrul unei cetăți bizantine, au putut fi atribuite prin analogie unei populații nordice, antrenate probabil în activități comerciale în zona vărsării fluviului Dunărea în Marea Neagră, pe „drumul de la varegi la greci”, populație stabilită vremelnic în nordul Dobrogei. Nu este exclusă nici posibilitatea ca urmele viețuirii acestei comunități să aparțină unor foști mercenari vikingi din armatele bizantine cuceritoare ale regiunii Dunării de Jos.

Cuvinte-cheie: cetate bizantină, varegi, nivel ocupațional, lemn, locuință, anexă.

BIBLIOGRAPHY

- | | |
|------------------------------|---|
| Baraschi 1989 | Baraschi, S., <i>Sur la topographie ponto-danubienne au Moyen Age. I. Proslavitzza</i> , RRH 28, 1–2, 52–68. |
| Baraschi 1991 | Baraschi, S., <i>Despre civilizația urbană din Dobrogea în secolele XI–XIV</i> , SCIVA 42, 3–4, 133–152. |
| Barnea 1965 | Barnea, I., <i>Über die mittelalterlichen Tierdarstellungen in der Dobrudscha (10–14 Jahrhundert)</i> , RESEE 3, 3–4, 590–610. |
| Boyer 2004 | Boyer, R., <i>Les vikings. Histoire et civilisation</i> , Paris. |
| Damian 1993 | Damian, O., <i>O necropolă medievală timpurie descoperită la Nufăru, jud. Tulcea</i> , SCIVA 44, 1, 80–113. |
| Damian 2005 | Damian, O., <i>Repere arheologice privind orașele medievale ale diferitelor zone. Dunărea de Jos</i> , Historia Urbana 13, 1–2, 141–183. |
| Damian, Andonie, Vasile 2001 | Damian, O., Andonie, C., Vasile, M., <i>Nufăru, jud. Tulcea</i> , în CCA, campania 2000, Suceava, 2001, 164–165, nr. 134. |
| Damian et alii 2002 | Damian, O., Andonie, C., Stănică, A., Vasile, M., <i>Nufăru, jud. Tulcea</i> , în CCA, <i>Campania 2001</i> , Buziaș, 2002, 216–218, nr. 151. |
| Damian et alii 2003 | Damian, O., Andonie, C., Damian, P., Vasile, M., <i>Elemente de fortificație din epocile romano-bizantină și</i> |

- bizantină descoperite la Nufăru, jud. Tulcea*, Buletin MMN 1, partea a doua, 67–76.
- Damian *et alii* 2003a Damian, O., Andonie, C., Damian, P., Vasile, M., Știrbulescu, C., Apostol, V., Haită, C., Stănică, A., Ioniță, V., Țiculeanu, G., Eftime, I., Oanea, O., Bănăseanu, A., Mușter, C., Cărligeanu, A., *Nufăru, jud. Tulcea*, în CCA, *Campania 2002*, Covasna, 213–216, nr. 128.
- Damian *et alii* 2004 Damian, O., Palincaș, N., Georgescu, C., Andonie, C., Vasile, M., Stănică, A., Mândroiu, L., Bănăseanu, A., Ioniță, V., *Nufăru, jud. Tulcea*, în CCA, *Campania 2003*, Cluj-Napoca, 218–219, nr. 131.
- Damian *et alii* 2007 Damian, O., Vasile, M., Stănică, A., Bănăseanu, A., Samson, A., *Cercetări arheologice preventive la Nufăru, jud. Tulcea*, MCA SN 3, 107–151.
- Damian *et alii* 2007–2008 Damian, O., Mănucu-Adameșteanu, G., Vasile, M., Stănică, A., Bănăseanu, A., Samson, A., Vasile, G., *Descoperiri funerare în situl arheologic de la Nufăru, jud. Tulcea*, CA 14–15, 305–392.
- Damian *et alii* 2010 Damian, O., Vasile, M., Stănică, A., Samson, A., Ene, D., *Date noi despre cetatea bizantină de la Nufăru, jud. Tulcea*, Buletin MMN S.N., 7–8, 2010, 28–35 și I–V.
- Jantzen, Kock 1988 Jantzen, C., Kock, J., *Mosens faest-nings-vaerker*, Skalk 1, 1988, 3–8.
- Jensen 1987 Jensen, S., *Hvidings vikinger*, Skalk 1, 3–8.
- Jensen 1987a Jensen, S., *Overgangshuset*, Skalk 6, 3–8.
- Madgearu 2007 Madgearu, A., *Organizarea militară bizantină la Dunăre în secolele X–XII*, Târgoviște.
- Mănucu-Adameșteanu 1984 Mănucu-Adameșteanu, Gh., *Un medalion de chihlimbar descoperit la Nufăru*, Pontica 17, 225–230.
- Mănucu-Adameșteanu 2001 Mănucu-Adameșteanu, Gh., *Istoria Dobrogei în perioada 969–1204. Contribuții arheologice și numismatice*, București.
- Musset 2002 Musset, L., *Invaziile, vol. II, Al doilea asalt asupra Europei creștine*, București.
- Theodorescu 1974 Theodorescu, R., *Bizanț, Balcani, Occident la începuturile culturii medievale românești (secolele X–XIV)*, București.
- Viking House...* *Viking House found at Hungate*, Current Archaeology 225, 19, 9, 2008, 4–5.
- Wood Use...* *Wood Use in Medieval Novgorod*, Brisbane, M., Hather, J. (eds), Oxford, 2007.
- Yotov 2003 Yotov, V., *Vikintite na Balkanite/The Vikings on the Balkans*, Varna.

EXPLICAȚIA FIGURILOR

Fig. 1. 1. „Drumul de la varegi la greci”. Localizarea sitului de la Nufăru, jud. Tulcea; 2. situl, reprezentat de cetatea bizantină, marcat pe planul localității Nufăru.

Fig. 2. 1. Localitatea Nufăru, jud. Tulcea; 2. zidul nordic de incintă și instalația portuară ale cetății bizantine.

Fig. 3. Nufăru, jud. Tulcea. Zona cercetată pe proprietatea A. Petre; 1.-2. cele două faze ocupaționale ale nivelului de locuire cu structuri de lemn.

Fig. 4. Nufăru, jud. Tulcea. Zona cercetată pe proprietatea A. Petre. 1.-2. cele două faze ocupaționale ale nivelului de locuire cu structuri de lemn. Planuri.

Fig. 5. Nufăru, jud. Tulcea. Locuințe și anexe. 1. Fundații de lemn; 2. podea de lemn parțial păstrată.

Fig. 6. Nufăru, jud. Tulcea. Locuințe și anexe. Fundații de lemn.

Fig. 7. Nufăru, jud. Tulcea. Structuri de lemn împletite pentru locuințe și anexele lor; 1. locuință; 2. hambar.

Fig. 8. Nufăru, jud. Tulcea. 1. Anexă cu pereți din lemn și o piuă din lemn în colțul nord-vestic; 2. piuă din lemn descoperită în locuința cu trei încăperi.

Fig. 9. Nufăru, jud. Tulcea. Obiecte din lemn descoperite în interiorul și în afara locuințelor și anexelor. 1. tăbliță cerată; 2. cruce; 3. mâner (de vas); 4. castron.

CONTRIBUȚII LA STUDIUL CIRCULAȚIEI MONETARE
DE LA TOMIS PE BAZA COLECȚIEI
INSTITUTULUI DE ARHEOLOGIE „VASILE PÂRVAN”
(sec. VI a. Chr. – VII p. Chr.)*

THEODOR ISVORANU**

Anunțat de altfel de titlu, principalul obiectiv al lucrării a fost adăugarea unui supliment de informație proiectului perpetuu al reconstituirii sistemului și circulației monetare din Metropola Pontului, acum prin valorificarea și introducerea în circuitul științific a monedelor aflate în colecțiile cabinetului numismatic al Institutului de Arheologie (IA), provenind din anticul Tomis și imediata sa vecinătate.

Teza este structurată în 12 capitole, între care primele zece reprezintă textul și referințele bibliografice utilizate, iar capitolele XI și XII reprezintă secțiuni aparte, rezervate catalogului monedelor și repertoriilor de descoperiri monetare.

Introducerea (cap. I) este divizată în trei subcapitole relative la premisele demersului științific și metodele de lucru (I.1), locația și proveniența materialului numismatic analizat (I.2), respectiv o introducere în tema studiată prin intermediul unui scurt istoric al orașului Tomis (I.3).

Studiul masei monetare circulante pe piața orașului a presupus, pe de o parte, pornind de la prezentarea materialului – în cea mai mare parte inedit – din colecția IA, comparația cu statistica generală a descoperirilor monetare de la Tomis publicate căreia, de altfel, îi vine în completare; pe de altă parte, confruntarea cu situația înregistrată în alte așezări antice dobrogene, cu deosebire la Histria, prezumtivă fondatoare a Tomisului, important centru emitent de monedă de la începutul epocii clasice, și care își încetează propria activitate monetară cu doar puțin timp înaintea atelierului tomitan. Prin urmare, cu utilizarea metodei statistice, s-a încercat o estimare cantitativă a numerarului, cu fluctuațiile specifice diferitelor etape istorice, în primul rând prin repertorierea tuturor descoperirilor monetare cunoscute din acest sit, cărora le-am adăugat contribuția fondului IA, reprezentând

* În cele ce urmează este prezentat rezumatul tezei de doctorat cu același titlu susținute public la data de 30 septembrie 2010 la Institutul de Arheologie „Vasile Pârvan”, sub coordonarea prof. dr. Eugen Nicolae.

** Institutul de Arheologie „Vasile Pârvan” al Academiei Române, București; e-mail: theodor_isvoranu@yahoo.com

circa o treime din informația existentă. Observațiile prilejuite de studiul eșantionului general Tomis, astfel completat, au atras unele considerații și reinterprețări asupra evoluției economice a orașului și a raporturilor cu vecinele sale de pe coasta de vest a Mării Negre, mai întâi din poziția de centru portuar grecesc autonom, ulterior ca „verigă” în sistemul provincial roman și „Metropolă a Pontului”, în cele din urmă cu statutul de capitală a Scythiei Minor.

Proveniența celor aproape 1000 de piese monetare investigate în lucrare este specificată, mai mult sau mai puțin explicit, în funcție de posibilitățile de documentare și înregistrare a materialului, în 24 de note de inventar păstrate la cabinetul numismatic, acestea consemnând în cele mai multe cazuri descoperiri fortuite. Condițiile specifice care au împiedicat o cercetare sistematică exhaustivă a acestei urbe antice, precum – de pildă – în cazul Histriei, generate în principal de suprapunerea aproape în totalitate a vechiului Tomis de către locuirea modernă, au făcut ca doar un mic număr de monede să fie depistat pe calea cercetărilor arheologice. Dimpotrivă, majoritatea acestora a fost rodul unor descoperiri întâmplătoare făcute în diferite împrejurări și pe diferite căi, unele fiind scoase la iveală în cursul unor lucrări edilitare sau de pe proprietăți particulare, altele fiind colectate de numeroșii pasionați de antichități din periegeze sau cercetări clandestine și incluse în colecții personale de mai mici sau mai mari dimensiuni, care la un moment dat au constituit obiectul vânzării sau donării, în cazul nostru către Muzeul Național de Antichități sau Institutul urmaș al acestuia. Conform notelor de inventar întocmite în perioada reorganizării de după război, cele mai multe exemplare rezultate din săpături arheologice (144 exemplare) au făcut parte din vechile colecții ale M.N.A.

O scurtă sinteză realizată pe baza bibliografiei existente cu privire la evoluția edilitară și politică a orașului de la fondare (sec. VI a. Chr.) la încetarea existenței ca stabiliment urban (sec. VII p. Chr.), ce finalizează capitolul introductiv, este urmată firesc de un istoric al cercetărilor (cap. II) asupra monedei la Tomis. Cele mai timpurii referiri la emisiunile monetare ale cetății Tomis, în cadrul unor lucrări despre numismatica universală, datează din a doua jumătate a sec. XVII, diferite alte întreprinderi similare ulterioare datorându-se contextului preocupării pentru constituirea de secțiuni numismatice în cadrul marilor colecții europene din epoca modernă și implicit pentru descrierea, clasificarea, datarea și nu în ultimul rând publicarea pieselor monetare de către colecționari și învățați ai vremii. În cercetarea numismatică românească, dezvoltată în cursul sec. XX, emisiunile orașelor vest-pontice au deținut un loc principal, Tomisul bucurându-se de o atenție specială, din păcate însă nu și de un studiu exhaustiv asupra evoluției monetare, dependent desigur în mare măsură de stadiul și modul publicării descoperirilor.

Cap. III este rezervat emisiunilor monetare ale Tomisului și istoriei atelierului monetar, divizarea în două secțiuni corespunzând perioadei „autonomiei” (III.1), respectiv celor aproape trei veacuri de funcționare sub autoritate romană, în care a emis monede provinciale. Este o trecere în revistă a tuturor emisiunilor și tipurilor

iconografice cunoscute din această monetărie. Un prețios instrument de lucru a constituit celebra lucrare despre monedele cetății datorată lui Kurt Regling, ce descria la începutul secolului trecut peste 1000 de tipuri monetare, cu diferite variante, fiind încă și astăzi baza de referință a cercetărilor din domeniul numismaticii greco-romane. Aceasta posedă cel mai complet catalog al emisiunilor tomitane realizat vreodată, în pofida handicapului unei lipse aproape totale a ilustrației și chiar în condițiile în care cercetările din decursul unui secol au semnalat existența unor tipuri și variante inedite. Atari completări aduce și studiul nostru, precum în cazul emisiunilor „autonome” timpurii, necunoscute lui Regling, de tip Hermes / protome de cai între bonetele Dioscurilor sau varianta cu monograma M în câmp a emisiunilor de tip Zeus / protome de cai „înstelate”.

Partea de analiză propriu-zisă a circulației monetare, concretizată în patru capitole principale (IV–VII) corespunzătoare împărțirii cronologice uzuale, cu subcapitole și tabele statistice, reprezintă, în strânsă relație cu Catalogul monedelor și Repertoriile de descoperiri monetare, nucleul lucrării. Comparația statistică este principala metodă utilizată. Astfel, constituirii lotului numismatic de la IA, prelucrat cu acest prilej într-un catalog complet, reprezentând în total 982 de fișe, i s-a adăugat, în vederea studierii eșantionului întregit, realizarea unui repertoriu actualizat al descoperirilor monetare izolate de la Tomis cu date esențiale despre 3368 de piese monetare edite, incluzând exemplarele adăugate de noi, cu trimiteri corespunzătoare la pozițiile din catalog, respectiv o descriere succintă a celor 27 de depozite monetare (la nivelul informației din 2008–2009) aflate pe teritoriul Constanței. Ne-am raportat, în funcție de perioada istorică, și la alte eșantioane de descoperiri monetare dobrogene sau balcanice din literatura de specialitate, utilizând, atunci când reprezentativitatea acestora permitea, unitatea medie denumită convențional „eșantionul Dobrogea”. O prezentare pe aceleași registre tratează statistic descoperirile de la Histria, cu un repertoriu de 3226 monede izolate și 14 tezaure cunoscute în cea mai mare parte din bibliografia numismatică. Am considerat situația monetară înregistrată la Histria în mod firesc cea mai potrivită pentru comparația cu cea tomitană și totodată o formă de „control statistic”, având în vedere afinitățile ținând de începuturile celor două cetăți și politicile comune, destinul istoric adesea unitar și longevitatea lor, nu în ultimul rând amplasamentul învecinat și rolul de „barometre economice” ale zonei costiere dobrogene. Cele două orașe grecești – la care se adaugă Callatis – au cunoscut funcționarea instituțiilor tradiționale și în epocă romană, fiind și centre emitente de monedă și furnizoare principale ale coastei pontice occidentale, ceea ce le-a determinat evoluții specifice în cadrul provinciei și apariția graduală a unei interesante „sinteze” demografice și culturale greco-latine. Eșantionul monetar histrian, cel mai important și reprezentativ din Dobrogea publicat până în prezent, reflectă cel mai fidel și se situează cel mai aproape de realitatea istorică, în condițiile în care conservarea sitului a permis cercetări sistematice și exhaustive ale nivelurilor de locuire antice, situație ideală contrastând cu cea de la Tomis și

Callatis, unde proveniența unei mari părți a materialului din descoperiri fortuite și supunerea acestuia selecției din colecțiile private a lăsat loc unor marje semnificative de relativitate în privința condițiilor de găsim. La Tomis acest neajuns este compensat oarecum de recoltarea unei ponderi însemnate a materialului numismatic din complexe închise, în cadrul necropolelor orașului, asocierea monedelor cu alte obiecte de inventar sau chiar prezența ca tezaure facilitând observațiile de ordin cronologic; în ce privește Callatis, puțin cunoscuta sa istorie monetară datorată numărului mult prea redus de monede editate față de vecinele mai nordice ne-a limitat la a-l menționa ocazional ca piață monetară comparativă. Pentru întreaga perioadă studiată, am realizat o paralelă a prezenței monetare la Tomis și Histria, observațiile fiind sintetizate într-o serie de tabele statistice. La o privire de ansamblu, apare plauzibil ca fluctuațiile volumului de monedă pe piețele celor două orașe să reflecte evoluția acestora, similară sau diferită, de-a lungul secolelor. Prin urmare, pentru epoca „autonomiei” cetăților grecești (sec. VI–I), perioada de maximă înflorire a Histriei și dominația sa economică asupra regiunii istro-pontice se reflectă în totalul de 1862 de monede descoperite izolat, majoritatea acestora evident datând din sec. VI–III a. Chr., statutul de inferioritate al Tomisului – fostă factorie comercială a histrienilor (?) – în această perioadă și deschiderea târzie a monetăriei proprii justificând, pe de altă parte, cuantumul de numai 320 de piese monetare, dintre care totuși peste o treime sunt emisiuni tomitane. Ascensiunea Tomisului și nivelul ridicat al circulației monetare în epoca romană timpurie rezidă în cele 594 de monede înregistrate, situația Histriei neputând fi cu mult mai puțin prosperă, așa cum indică totalul celor 541 de emisiuni monetare, în concordanță cu sursele epigrafice atestând pentru cele două orașe în primele decenii ale sec. III titulatura de *lamprotatai*. Statutul de capitală politică, militară și eclesiastică a provinciei și sediu al vieții economice dobrogene, ca și siguranța conferită de acestea Tomisului veacurilor IV–V, se regăsesc în totalul de 1883 de monede descoperite, față de care modesta sumă de 382 ex., mai ales într-o epocă caracterizată de o un fenomen inflaționist cronic, cu scurte momente de redresare, denotă o decădere, cel puțin la nivel economic, a orașului de pe malul lacului Sinoe. Ultima epocă de înflorire a orașelor pontice este reflectată de cele 571 de monede din sec. VI–VII descoperite la Tomis, un cuantum apropiat situației din sec. I–III, diferența statistică micșorându-se față de Histria, reprezentată acum de 441 de monede.

Ținând cont de faptul că într-un interval de timp atât de vast în lumea romană au funcționat succesiv cel puțin trei sisteme monetare (dacă nu luăm în calcul perioada Romei republicane), analiza noastră numismatică a fost structurată ca atare.

O primă perioadă (cap. IV) este încadrată cronologic între primele atestări de monede la Tomis și sfârșitul perioadei autonomiei atelierului monetar al cetății, cu două subcapitole corespunzând ante și post debutului acestuia din urmă, rezervate circulației monedelor străine la Tomis (IV.1), respectiv intervalului dintre ~ mijlocul sec. III și primul sfert al veacului I a. Chr. (IV.2). Deși cetatea Tomis

și-a deschis propriul atelier monetar cel mai probabil în prima jumătate a sec. III a. Chr., acesta funcționând fără întreruperi semnificative timp de aproximativ cinci veacuri (până spre mijlocul sec. III p. Chr.), o piață monetară a existat aici încă din stadiul de *emporion*, începând cu primele activități economice în care erau vehiculate emisiuni monetare ale unor așezări urbane aflate într-un stadiu de dezvoltare mai avansat, cele dintâi piese cu rol monetar atestate la Tomis fiind „vârfurile de săgeată” atribuite Histriei și, din aceeași categorie proto-monetară, „delfinașii” olbieni. Aici au pătruns emisiunile monetare predominante în zonă și în bazinul pontic, între care cele histriene dețin o pondere firească, la care se adaugă mai târziu în cantitate apreciabilă monedele macedonene, alături de emisiunile din metal comun fiind bine reprezentate și piesele de argint și atestate chiar și cele de aur. După mijlocul sec. III, producția monetară a atelierului din Tomis eclipsează prezența monedelor străine din circulația locală, acestea deținând, cu excepția notabilă a emisiunilor ptolemaice, un procentaj aproape nesemnificativ, totodată capătă preponderență în circulație emisiunile de metal comun. Este de presupus că denarii romani republicani, deosebit de frecvenți în Dacia sec. I a. Chr., au pătruns cu întârziere în zona litoralului pontic (unde de altfel nici tetradrahmele de tip thasian sau ale primei provincii macedonene, cu care denarii se asociază frecvent în tezaure, nu sunt atestate), o difuziune masivă în Dobrogea fiind de admis cu începere de la Augustus și continuând în deceniile următoare, pe calea antrenării în circulația monetară de sistem imperial. Materialul numismatic pus în circuitul public cu acest prilej completează substanțial dosarul descoperirilor monetare de la Tomis, aducând în atenție, pe lângă noi variante tipologice și nominale, o serie de emisiuni rare sau pentru prima dată atestate în orașul pontic: cazul „delfinașilor” olbieni, extrem de rar întâlniți în Dobrogea și necunoscuți la Histria și Callatis, atestați acum la Tomis de cinci exemplare, tetradrahmei din Damastion, emisiunilor Imperiului persan și ale Regatului lagid, acestea din urmă semnalând o existență perpetuă a relațiilor cu Egiptul, încă de la începutul epocii elenistice; nu în ultimul rând, adăugăm aici cele 21 de monede tomitane din perioada „autonomiei”.

A doua perioadă (cap. V) cuprinde emisiunile monetare romane și provinciale din epoca Principatului (sec. I–III) – până la reforma lui Diocletian din 294 p. Chr., petrecută după aproape o jumătate de veac de la încetarea activității atelierului tomitan, împărțită fiind în subperioade corespunzătoare primelor trei dinastii imperiale ale sec. I p. Chr. (V.1), epocii Antoninilor (V.2), perioadei Severilor până la Filip Arabul (V.3), respectiv celei de-a doua jumătăți a sec. III până la reforma monetară a lui Diocletian (V.4). În epoca imperială timpurie, teritoriul istro-pontic este treptat integrat sistemului roman provincial, emisiunile provinciale fiind convertibile față de moneda imperială în baza unui sistem de echivalențe valorice centrat pe raportul as roman: as grecesc (assarion). În sec. I p. Chr., dinamica monetară în Dobrogea are un nivel scăzut, Tomisul făcând oarecum excepție, mai ales din poziția de principal furnizor de numerar provincial al Moesiei. Până în cea de-a doua jumătate a veacului următor, rolul principal în circulație revine monedelor

romane imperiale, după Antoninus Pius acestea fiind echivalate cantitativ și apoi înlocuite de emisiunile provinciale, care domină piața monetară până spre mijlocul sec. III. Ca valori nominale ale monedelor de bronz romane, la Tomis sunt atestate asul (cel mai frecvent) și cei doi multipli ai săi, dupondiul și sestertul, cu cea mai bună reprezentare cantitativă în vremea Antoninilor. Denarul imperial, extrem de rar până la Nero, în condițiile menținerii denarilor republicani în circulație în mari cantități, va pătrunde pe piața tomitană cel mai mult în perioadele în care orașul a găzduit garnizoane romane, precum sub Flavii, în a doua parte a domniei lui Marcus Aurelius și în vremea lui Commodus. În primele decenii ale veacului III, monedele provinciale de la Tomis, de o mare varietate, provin în special din Moesia Inferior, cu o dominare autoritară a emisiunilor tomitane, o altă parte venind dinspre sud, din orașele Thraciei, Bithynia și Egipt. Pieseile provinciale mărunte „cu stindarde legionare” bătute la Nicaea pătrund la Tomis în număr mare sub domnia lui Severus Alexander sau în anii imediat următori, situație constatată și în Dacia și în sud-vestul Dobrogei, nu și în partea nordică a teritoriului istro-pontic, unde predomină cele de la primii Severi și din perioada post Maximin. Monedele Alexandriei constituie o prezență obișnuită la Tomis în perioada romană, ceea ce nu se întâmplă în alte orașe de pe coastă. Dintre monedele provinciale, rarități în zona Dunării de jos și chiar în colecțiile numismatice constituie emisiunile din Thessalonic pentru Tiberius Caesar, Anchialos pentru Antoninus Pius, Iuliopolis (Bithynia) pentru Maximus Caesar și Bizya pentru Filip II Caesar, ca să ne rezumăm numai la aparițiile mai „exotice”. Un progres substanțial în cunoașterea producției monetare a Tomisului îl constituie catalogarea a 69 ex. din perioada romană, cu reprezentarea în premieră în descoperirile de la Constanța a monedelor de la Augustus, Nero sau cu efigia Iuliei Mamaea, dosarul emisiunilor pseudo-autonome fiind și el îmbogățit cu peste 60 % (19 ex. adăugate celor 11 cunoscute anterior). După mijlocul sec. III, ultimele emisiuni provinciale care pătrund alături de noul nominal roman de argint sunt emisiunile atelierului alexandrin, care emite până în vremea Tetrarhiei. Pentru perioada invaziei populațiilor nordice în Peninsula Balcanică, în care au fost afectate considerabil și orașele Moesiei Inferior, descoperirile monetare atestă că eventualele distrugerii suferite de Tomis s-au petrecut sensibil mai târziu decât la Histria, pe piața acestuia din urmă monedele de la Valerian și Gallienus având o pondere însemnată, pe când la Tomis acestea sunt sporadice (chiar în condițiile prezenței acestui numerar devalorizat în cantități enorme pe piețele Imperiului), o revenire a circulației monetare normale petrecându-se aici începând de la Claudius II sau chiar Aurelian. Antoninianul reformat în 274–275 este bine reprezentat la Tomis, de asemenea și speciile monetare de bronz argintat introduse de Diocletian. Lotul de 50 de monede din a doua jumătate a sec. III, de la Trebonianus Gallus până la emisiunile antereformă de la Diocletian și Maximin, suplimentează sensibil evidența anterioară, mai ales pentru domniile lui Aurelian și Probus, reprezentate de cel mai mare număr de exemplare. Un fenomen specific cu precădere sec. II–III este

prezența în circulație, alături de cunoscutele monede din argint placcate sau *subaerate*, a imitațiilor bătute sau turnate în bronz după diverse prototipuri din epocă, adesea de metal prețios. În total, eșantionul Tomis conține zece asemenea imitații, iar dacă adăugăm cele 25 de monede turnate semnalate la Histria și luăm în calcul că, în studiile mai vechi, astfel de exemplare au fost frecvent trecute cu vederea, fiind uneori greu de deosebit de cele foarte uzate, putem accepta că vehicularea în circulație a acestor piese mărunte, în momentele de penurie de numerar mărunț, era obișnuită în toată Dobrogea, inclusiv în zona costieră, completând astfel constatările recente cu privire la detectarea lor în cantități considerabile în partea de sud-vest a teritoriului istro-pontic.

Chiar dacă istoria monetară a Tomisului în calitate de centru emitent ia sfârșit în vremea împăratului Filip Arabul, pe piața locală continuă să circule emisiunile romane imperiale și apoi proto-bizantine, fiind prezent și fenomenul imitativ destinat contracarării perioadelor de criză în aprovizionarea cu numerar mărunț, circulația monedei continuând atâta timp cât a existat aici o locuire de tip urban.

A treia perioadă de circulație monetară studiată (cap. VI) se suprapune epocii Imperiului roman târziu, din vremea Tetrarhiei până la reforma monedei de bronz introdusă de Anastasius la sfârșitul sec. V, care marchează trecerea la sistemul monetar bizantin timpuriu. Pe parcursul sec. IV nummus-ul constantinian, cu diferitele sale stadii de depreciere și scurte etape de redresare, este prezent în capitala Scythiei Minor în cantități apreciabile, cu apogeul intrărilor de numerar curent în intervalele 330–336 și mai ales 364–378, acest vârf fiind urmat de cea mai accentuată cădere a indicatorilor de circulație, în anii 378–383. La începutul veacului V un probabil asediu hunic asupra Tomisului este relevat de aflarea unui tezaur monetar într-un cartier *intra muros*, după toate aparențele incendiat. Urmare a slăbirii autorității Imperiului răsăritean la Dunărea de Jos în condițiile prezenței hunilor în Balcani, pătrunderea monedei de bronz curente în Scythia Minor se face cu tot mai multă dificultate, coeficienții circulației monetare scăzând drastic în cea de-a doua parte a domniei lui Theodosius II, pentru ca în ultima jumătate a sec. V să se producă practic prăbușirea acesteia, la Tomis moneda nouă mai pătrunzând doar într-o cantitate simbolică. Numerarul din această perioadă deține ponderea cea mai mare în catalogul monedelor de la IA (660 ex.), în mare parte menționate preliminar de Radu Ocheșeanu, dar editate acum exhaustiv, cu date complete, o referire specială meritând lotul de 179 de monede din perioada 364–378, reprezentând peste 65 % din totalul pieselor cunoscute pentru acest interval la Tomis. Dintre acestea, cele mai multe piese provenind din atelierele de la Siscia și Thessalonica, ne-au prilejuit o serie de considerații cronologice și completarea înserierilor propuse pentru emisiunile acestor monetării de Vera Lányi și Miloje R. Vasić. La nivelul sec. IV, alături de alte fenomene specifice perioadelor de criză monetară menționate mai jos, am constatat existența surfrapărilor chiar și la numerarul mărunț, în trei cazuri acestea fiind atestate în eșantionul nostru: tipul *Spes Reipublice* (358–361) peste tipul *Gloria Exercitus* 1 st. (336–341); tipul *Securitas Reipublicae* (364–378) peste tipul *Fel Temp Reparatio* – FH (354–358)

și, respectiv, tipul *Virtus Exerciti* 2 (395–402) peste tipul *Salus Reipublicae* 2 (383–395), ultimul indicând și un alt fenomen: utilizarea de flanuri mai mici pentru monede de nominal superior (în cazul de față un AE 3 bătut peste un AE 4), în scopul economisirii metalului. Deși materialul prezentat aici include și monede de argint, iar eșantionul general Tomis conține și câteva piese din aur, datele statistice de bază în privința dinamicii monetare pe o perioadă determinată sunt furnizate de numerarul din metal comun, uneori fără valoare intrinsecă, dar cu valoare garantată de autoritatea emitentă, ceea ce explică prelungirea duratei de circulație prin contramarcare sau reutilizarea în perioade de criză a unor piese deteriorate, de mult timp ieșite din uz. Pentru sec. V este bine atestat și fenomenul acceptării în circulație, ca mărunțiș, unor piese mici de bronz sau plumb, neștanțate sau imprimate pe o singură parte, alături de refolosirea unor exemplare mai vechi diminuate prin tăiere.

Ultima perioadă avută în vedere (cap. VII) este cuprinsă între anul 498 și mijlocul celui de-al doilea deceniu al sec. VII. Reformele lui Anastasius și perioada reconstrucției iustiniene au adus o nouă perioadă de înflorire economică teritoriului istro-pontic, reflectată și numismatic, Tomisul continuând să fie sediul administrativ și economic al provinciei. Din această poziție, mai marea siguranță oferită pieței monetare este relevantă cu deosebire în contextul atacurilor avaro-slave de sub domnia lui Mauriciu Tiberiu, ale cărui monede sunt reprezentate aici în succesiune cronologică aproape neîntreruptă, spre deosebire de majoritatea orașelor dobrogene. Circulația monetară se menține în limite normale până în primii ani ai domniei lui Heraclius, când *limes*-ul dunărean se prăbușește și împreună cu el controlul Imperiului asupra Peninsulei Balcanice, pe care o va recuceri cu greu în veacurile următoare. Viața urbană din Dobrogea dispare pentru o perioadă îndelungată, singurele contacte sporadice păstrându-se cu Imperiul doar pe cale maritimă, orașele de pe coastă, și ele în curs de ruralizare. La Tomis este de presupus menținerea pentru o vreme a unui relativ control bizantin cu ajutorul flotei, ca bază navală în Pont. Rarele emisiuni de la Constans II sau Constantin IV descoperite aici sunt însă departe de a reprezenta o circulație monetară propriu-zisă, iar simbolicele pătrunderi de monede în sec. VIII sunt de natură a indica exclusiv deplasările oamenilor. Cele 60 de monede din perioada bizantină timpurie au adus, de asemenea, câteva noutăți, între care editarea a patru piese mici (*nummia*) cu monogramă de la Anastasius, ce s-au adăugat unicului exemplar publicat anterior, atestarea la Tomis și în Dobrogea a nominalului de 33 *nummia* pe o emisiune din Alexandria de la Iustinian I și înregistrarea unei a doua imitații de 10 *nummia* emise sub acest împărat de un atelier italic.

Cap. X, rezervat concluziilor, este secondat de secțiunile conținând listele alfabetice ale cataloagelor numismatice de referință și lucrărilor de bibliografie generală utilizate, însoțite de o listă de abrevieri (cap. IX–X).

Cap. XI este reprezentat de mai sus menționatul Catalog, structurat în șase subcapitole, ce descrie 982 de piese izolate de la Constanța aflate în colecția IA, în

care informațiile de ordin numismatic sunt însoțite de către o scurtă mențiune a provenienței și a numărului de inventar.

Pentru o statistică cât mai completă a difuziunii emisiunilor tomitane pe teritoriul României și în alte zone din bazinele pontic și mediteranean, am adăugat ca anexe (cap. XII, cu șapte secțiuni), în afara Repertoriilor descoperirilor monetare izolate descoperite la Tomis și Histria deja menționate (XII.4 și XII.6), alte cinci evidențe statistice: două referitoare la tezaurele monetare din cele două situri (XII.5 și XII.7), o alta la descoperirile de monede bătute la Tomis, incluzând situația monedelor de metal prețios de tip elenistic – stateri și tetradrahme – descoperite izolat și în tezaure (XII.1), un bilanț al monedelor tomitane aflate în componența unor tezaure (XII.2), respectiv lista tuturor monedelor tomitane, cu altă proveniență decât Constanța, aflate în colecția Institutului de Arheologie, în mare parte inedite (XII.3).

CRONICA EPIGRAFICĂ A ROMÂNIEI (XXX, 2010)

CONSTANTIN C. PETOLESCU*

Cu această serie, cronica noastră epigrafică împlinește 30 de ani de la apariție; ea a fost concepută ca un *supplementum* anual la culegerea națională de inscripții. Revista studiilor epigrafice din România însumează până acum 1483 de numere, reprezentând notițe bibliografice (simple consemnări, totuși uneori însoțite de comentarii), dar mai ales publicări de inscripții – descoperiri noi sau inscripții mai vechi revizuite.

Recolta epigrafică a anului 2010 (seria XXX, 1426–1483), fără a fi prea bogată, aduce o serie de noutăți, în special prin publicațiile de diplome militare. Ca și până acum, prezentarea se face pe cele două secțiuni: *Dacia* și *Moesia Inferior* (de fapt, doar teritoriul Dobrogei românești).

Totodată, am decis a extrage principalele informații oferite de seriile XXVI–XXX (2006–2010) prin întocmirea unor indici analitici.

A) DACIA
(nr. 1426–1451)

Bibliografie – Generalități
(1426–1435)

1426. R. Ardevan, Livio Zerbini, *La Dacia romana*, Soveria Mannelli, Rubbettino Editore, 2007. Sumarul este organizat în 10 capitole (în paranteze, numele autorului, cu inițialele): *La Dacia preromana*, p. 7 (L. Z.); *La conquista romana*, p. 23 (L. Z.); *La Dacia nell'età di Traiano*, p. 35 (L. Z.); *La storia e l'amministrazione della Dacia Romana fino al 235 d.C.*, p. 51 (L. Z.); *L'esercito ed il sistema difensivo*, p. 65 (L. Z.); *L'economia*, p. 81 (R. A.); *La società*, p. 113 (R. A.); *Cultura e romanità*, p. 159 (R. A.); *La provincia nel periodo dell'anarchia militare*, p. 193 (L. Z.); *La Dacia postromana*, p. 209 (R. A.). Ca anexe: *Cronologia della Dacia Romana*, p. 239; *Governatori della Dacia Romana*, p. 255; *Corrispondenza – toponimi antichi e moderni*, p. 259; *Bibliografia generale*, p. 261; *Indice dei nomi*, p. 263.

* Institutul de Arheologie „Vasile Pârvan” al Academiei Române, București; e-mail: ccpetolescu@yahoo.fr

1427. L. Bricault, M. J. Versluys, P. G. P. Meyboom (editori), *Nile into Tiber: Egypt in the Roman World, Proceedings of the IIIrd International Conference of Isis Studies, Leiden, May 11–14, 2005*, Leiden and Boston, 2007 (Religions in the Graeco-Roman World, 159); volumul reunește un număr de 20 de studii consacrate influenței Egiptului asupra lumii romane (prezentare în AÉ 2007, 149). Studiul despre Dacia este semnat de M.-C. Budischovsky (p. 267–288; *non vidi*).

1428. Ov. Țentea, I. C. Opreș (ed.), *Near and beyond the Roman Frontiers. Proceedings of a Colloquium held in Târgoviște, 16–17 Oktober 2008*, București, 2009. Reținem pentru cronica epigrafică:

- Gabriel-Iulian Stoian, *Civilii și armata romană. Lixae și calones*, p. 295–304;
- George Cupcea, *Soldiers Missions in Limes provinciae. Frumentarii in Dacia*, p. 305–314;
- Cosmin Onofrei, *Recruitment and Manipulation in the Roman World*, p. 315–328;
- Petru Ureche, *Tactics, Strategies and Fighting Specific of the cohortes equitatae in Roman Dacia*, p. 329–336;
- Florian Matei-Popescu, *Auxiliaria (II)*, p. 339–346 (trei note: vezi *infra*, nr. 1442–1443, 1451);
- Doina Benea, *Cu privire la granița de sud-vest a Daciei romane (II). Sectorul Porților de Fier*, p. 355–369;
- Ovidiu Țentea, *Of the Defence of aurariae Daciae*, p. 371–381.

1429. Constantin C. Petolescu, *Dacia. Un mileniu de istorie*, București, 2010, 384 p.; ilustrația la sfârșit, 31 figuri + o hartă depliant (Dacia romană). Cartea cuprinde patru secțiuni: *Getica* (de la prima atestare a geților, la Burebista); *Dacica* (perioada 44 a. Chr.– 106 p. Chr.); *Romana* (Dacia în epoca romană); *Dacoromania* (Dacia în epoca romană târzie; marile migrații; etnogeneza Românilor).

*

1430. Gică Băeștean, *Legiunea XIII Gemina în Colonia Dacica Sarmizegetusa?*, SCIVA, 59–60, 2008–2009, p. 165–172.

1431. S. Cociș, R. Zegreanu, D. Tamba, *Piese sculpturale din castrul roman de la Sutoru*, „Revista Bistriței”, 23, 2009, p. 53–67. Între acestea se află trei monumente cu inscripții: un altar funerar (p. 54, nr. 1; AÉ 1932, 81 = ILD, 757), un fragment de altar dedicat lui I. O. M. pentru sănătatea unui împărat roman (*ibidem*, nr. 2; publicat de I. I. Russu, AMN, 5, 1968, p. 459–460, nr. 6), o stelă funerară (p. 54–55, nr. 3; CIL III, 7644).

1432. Werner Eck, A. Pangerl, *Vater, Mutter, Schwestern, Brüder... Zu einer außergewöhnlichen Bürgerrechtsverleihung in einer Konstitution des Jahres 121 n. Chr.*, Chiron, 33, 2003, p. 347 și urm.; *iidem*, *Nochmals: “Vater, Mutter, Schwestern, Brüder...”*, ZPE, 165, 2008, p. 213 și urm.; *iidem*, *“Vater, Mutter, Schwestern, Brüder...”*: 3. Akt., ZPE, 166, 2008, p. 276–284.

Diplome militare (fragmentare), datând din 5 aprilie 121, publicate în decurs de câțiva ani și completate succesiv. Vezi nr. următor și mai departe, nr. 1445–1447.

1433. Werner Eck, Andreas Pangerl, *Sex. Iulius Severus, cos. suff. 126, und seine Militärdiplome (PA 456)*, ZPE, 173, 2010, p. 247–257. Sub acest titlu se publică o diplomă militară cu trupele Daciei Superioare din 24 noiembrie 124 (*infra*, nr. 1450) și un mic fragment dintr-o diplomă privitoare la aceeași provincie din 5 aprilie 121 (*infra*, nr. 1449).

1434. Lucrețiu Mihăilescu-Bîrliba, *L’inscription de T. Iulius Saturninus à Dierna et l’affirmage de publicum portorii Illyrici*, Studia antiqua et archaeologica (Iași), 16, 2010, p. 145–152. Discuție pe marginea inscripției CIL III, 1568 (= IDR III/1, 60; dispărută, transmisă printr-o copie a lui Caryophilus); vezi *infra*, nr. 1441.

1435. Lucrețiu Mihăilescu-Bîrlița, Roxana-Gabriela Curcă, *L'origine de l'élite municipale en Dacie romaine*, *Studia antiqua et archaeologica* (Iași), 16, 2010, p. 153–187. Prima parte, cea esențială a studiului, prezintă decurionii, magistrații, flaminii și pontifii, precum și familiile lor (sub formă de tabele, 341 persoane, p. 154–173; vezi și tabelul cu zonele de proveniență, p. 179–181); partea a doua prezintă membrii elitelor din cetățile cu statut inferior: Ampelum, Micia, canabele de la Apulum și Potaissa (p. 183–185; cu observația că fruntașii satelor nu pot fi reținuți totuși printre „elite”).

1436 (= XXVI, 1191; XXVII–XXVIII, 1272; XXIX, 1373). S. Nemeti, M. Bărbulescu, *Arcobadara*, *Latomus*, 69, 2010, p. 446–455.

Pe baza noii restituiri a inscripției de la Ilișua, autorii cred că aici trebuie localizată *polis* menționată de Ptolemeu (III, 8, 4): 'Αρκοβάδα. Identificarea acestui toponim este acceptată fără rezerve: vezi astfel Corneliu Gaiu, *Opaițele ceramice de la Arcobadara*, *Revista Bistriței*, 24, 2010, p. 217–244 (pl. I–IX, desene; unele cu ștampile); vezi și D. Protase, în art. cit. *infra* la nr. 1437. Dar numele așezării (*vicus*) ce se va fi constituit pe lângă castrul de la Ilișua trebuie să-și fi tras numele de la cel al trupei care staționa aici, posibil *Ad Tungros* (vezi *Cosmographia Geografului din Ravenna*, reproducere în *Fontes*, II, p. 581: *Congri*, evident corupt); exemple chiar din Dacia: *Ad Pannonios* (*Tabula Peutingeriana*, VII, 3), *Ad Vatabos* (= *Ad Batavos*; AE 1993, 1577 = IDRE, II, 411). *Arcobadara* era totuși numele unei așezări din împrejurimi, care grupa un număr de sate sub forma unui *territorium*; de aici piatra va fi fost adusă după mijlocul secolului al III-lea sau chiar mai târziu la Ilișua și reutilizată ca material de construcție.

1437. D. Protase, *Fragmente din două diplome militare romane descoperite în Dacia Porolissensis*, „*Revista Bistriței*”, 24, 2010, p. 163–170. Vezi *infra*, nr. 1439–1440.

1438. Livio Zerbini, *Le miniere d'oro della Dacia: appunti della loro cronologia*, *Apulum*, 47, 2010, p. 241–247.

Inscripții recent descoperite sau revizuite

(nr. 1439–1444)

1439. Ilișua (jud. Bistrița-Năsăud). Cinci fragmente dintr-o diplomă militară descoperite în anul 1988, în clădirea pretoriului, într-un strat de pietriș (încăperea g, – 0,85 m). Toate provin din *tabella II*. Fig. 1–2¹.

D. Protase, *op. cit.* (*supra*, nota 1437), *Revista Bistriței*, 24, 2010, p. 163–164, fig. 1–2 (foto, desene).

Prezentăm piesele în ordinea aleasă de editor:

Fragm. 1: textul păstrat face parte din *extrinsecus*: dimensiuni 5,8 × 2,7 cm. Se păstrează parte din numele martorilor (editorul le însoțește de mențiunea anilor când apar în diplomele militare):

[Ti. Iuli	Fel]icis	a. 134–167
[C. Iuli	S]ilvani	a. 134–154
[C. Pomponi	St]atiani...	a. 154–167
[P. Ocili	Pr]isci	a. 148–167

¹ Datorăm reproducerea ilustrației doamnei Elena Elisabeta Pleniceanu (care s-a ocupat de partea grafică a „Revistei Bistriței”), căreia îi aducem cele mai calde mulțumiri.



Fig. 1. Fragmente dintr-o diplomă militară din castrul de la Ilișua (foto).



Fig. 2. Fragmente dintr-o diplomă militară din castrul de la Ilișua (desene).



Fig. 3. Fragmente dintr-o diplomă militară din castrul de la Ilișua (foto).



Fig. 4. Fragmente dintr-o diplomă militară din castrul de la Ilișua (desene).

Cele patru nume se întâlnesc în această formație pe două diplome din 27 septembrie 154 (RMD II, 47 = 100; această diplomă a fost emisă pentru trupele Daciei Porolissensis) și 3 noiembrie 154 (CIL XVI, 104); ei se află pe locurile 4–7 între cei șapte martori de pe aceste diplome (vezi RMD V, Appendix III, p. 924).

La acest fragment mai pot fi atașate alte două: Fragmentul din fig. 1/3 (2/3) trebuie așezat la stânga (unde erau trecute *praenomen*-ul și *gentiliciul*), conținând numele martorului de pe poziția 4: [Ti. I]uli [Fel]icis; resturile de litere de deasupra provin din numele de pe poziția 3: [M. Sen]ti[li Iasi]. Fragmentul din fig. 1/4 (2/4) provine din colțul inferior al tăbliței; litera C aparține prenumelui martorului de pe poziția 6: C. [Pomponi S]tatiani; litera de jos, care trebuie să fie P (în desen apare ca fiind I), aparține ultimului martor: P. [Ocili Pr]isci. Cele câteva resturi de litere de pe fragmentul din fig. 1/5 (2/5) sunt nesemnificative.

Fragmentul din fig. 1/2 (2/2): dimensiuni 3,5 × 3,6 cm; textul păstrat face parte din *intus*. În primul rând este înscrisă data: [a(n)te d(i)em]] XV K(alendas) Iu[nias] (18 mai), mai puțin probabil Iu[lia]s (19 iulie). Cum remarcă editorul, rândul al doilea conținea numele consulilor, care sunt separate prin *et*: înseamnă că erau doar *cognomina* consulilor, care pe diplomele din timpul lui Antoninus Pius sunt separate de această prepoziție (vezi în această privință P. Holder, *Observations on the inner faces of the Auxiliary Diplomas from the Reign of Antoninus Pius*, în vol.: Nicholas Sekunda (ed.), *Corolla Cosmo Rodenwald. Monographs Series Akanthina*, Gdansk, 2007, p. 151–171); editorul citește . . . O ET G (?).

Neavând posibilitatea de a consulta direct micul fragment epigrafic, ne mărginim a face doar presupuneri. Astfel, litera G pare să fie un E (dar mai degrabă un accident de gravare); literele următoare sunt desenate de editor VLLEA, dar prima literă este sigur M. Consultând principalele lucrări conținând listele de consuli din secolul al II-lea p. Chr. (A. Degraasi, *I fasti consolari dell'Impero Romano*, Roma, 1952; G. Alföldy, *Konsulat und Senatorenstand unter den Antoninen*, Bonn, 1977), precum și AE începând din 1974, nu am găsit un personaj al cărui nume s-ar putea potrivi cu cel al consulului din fragmentul de diplomă de la Ilișua. O posibilitate ar fi de a recunoaște în literele MLLEA *cognomen*-ul celui de-al doilea consul din cea de-a doua pereche de consuli din anul 154; prin urmare: [Paet]o et Maçr[ino co(n)s(ulib)] (G. Alföldy, *op. cit.*, p. 164).

Chiar și în lipsă de alte amănunte, se poate presupune că este vorba de diploma eliberată unui fost călăreț din *ala Tungrorum Frontoniana*, staționată în castrul de la Ilișua (C. C. Petolescu, *Auxilia Daciae*, București, 2002, p. 78–80, nr. 15).

1440. Ibidem. Trei fragmente de diplomă militară, descoperite în anul 1991 în castrul de la Ilișua, în *praetentura dextra*, într-o groapă; urme de trecere prin foc. Fig. 3–4.

D. Protase, *op. cit.* (*supra*, nr. 1437), Revista Bistriței, 24, 2010, p. 164–165, fig. 3–4 (foto, desene).

Fragmentele 1 (dimensiuni 6,5 × 4 cm) și 3 (5,8 × 2,7 cm) conțin parte din *cognomina* unor martori; editorul le însoțește de mențiunea anilor când apar în diplomele militare:

[P. Atti]	Severi	a. 124–146
[L. Pulli]	Daphni	a. 122–148
[M. Servili]	Getae	a. 145–166
[C. Iuli]	Silva]ni	a. 134–154
[Proc?]uli	

Primele trei *cognomina* (fig. 3/1, 4/1) se întâlnesc, în această ordine, pe primele trei locuri, în diplomele militare dintre 22 decembrie 144 (RMD V, 398) și 19 iulie 146 (CIL, XVI, 178) (RMD V, Appendix III, p. 924). Următorul, în reconstituirea propusă de editor, se află pe locul 7 în aceeași

listă. Ultimul, care ar putea fi [*M. Tetti Proculi*], se află pe locul 4 printre martorii dintr-o diplomă din 7 august 143 (RMD IV, 266). Totuși, considerăm că micile fragmente atașate în dreapta fragmentului din fig. 3/3 (4/3) trebuie îndepărtate; astfel, literele păstrate fac parte din gentiliciile martorilor de pe pozițiile 5 și 6: [*M. Se*]nt[*ili Iasi*] și [*Ti. I*]uli [*Felici*] din diplomele citate.

Textul din fragmentul din fig. 3/2 (4/2) (dimensiuni 5 × 3 cm) aparține tablei II *intus*; editorul distinge următoarele litere: în r. 1 VLL, 2 TOR, 3 ALE, 4 TRALIS, 5 LLXX (?), 6 TIN.

Din cercetarea fotografiei publicate de editor, lectura pare a fi următoarea:

[*Alae I T*]ungr[*orum Frontonianae cui praest*]
 [T. Attius T]utor [Flavia Solva]
 [ex gre]gale
 [- - - - Muca]tralis [f(ilio) Besso
 5 [Descriptum et recog]nit(um) ex t[abula aenea]
 quae fixa est Roma]e in [muro post templum divi]
 [Augusti ad Minervam]

Numele prefectului este recunoscut pe baza unei inscripții de la Flavia Solva, în Noricum (CIL III, 5331 = ILS, 2734 = IDRE II, 248); el și-a îndeplinit milițiile ecvestre precum urmează: *praef(ectus) coh(ortis) I B(a)etas(iorum) c(ivium) R(omanorum)* (în Britannia, unde mai este atestat în alte trei inscripții: CIL VII, 386 = RIB I, 830, CIL VII, 390 = RIB I, 837, CIL VII, 394 = RIB I, 842), *trib(unus) mil(itum) leg(ionis) II Ad(iutricis) p(iae) f(idelis)* (la Aquincum, în Pannonia Inferior), *praef(ectus) alae I Tung(rorum) Frontonian(ae)* (în Dacia Porolissensis, fiind confirmat de diploma de la Ilișua), după care a urmat o *quarta militia – praef(ectus) alae I Batavor(um) miliar(iae)*, în Dacia Superior. Datarea acestei cariere (vezi H. Devijver, *Prosopographia militiarum equestrium quae fuerunt ab Augusto ad Gallienum*, I, Leuven, 1976, p. 134–135, A 191: prima miliție „non ante II partem s. II”, cea de-a doua „aet. Ant. Pii ?”) datează din primul deceniu al domniei acestui împărat: cea de-a treia miliție de prin anii 144–146, iar *quarta militia* din anii următori.

1441 (= CIL III, 1568: după copiile lui Caryophilus și Grisellini; IDR I, 60). Băile Herculane (*Ad Mediam*). În CIL și culegerea națională de inscripții, lectura adoptată este următoarea:

CIL, III, 1568	IDR, III, 60
HERCVLI·AVG·VALER·M	HERCVLI·AVG(usto)·VALER·M
FELIX RVFI SATVRNINI C P P	FELIX RVFI SATVRNINI C(onductoris) P(ublici) P(ortorii)
TP EXPR·IV·STATIONIS	TP EXPR·IV·STATIONIS
TSIERNEN·IIII·ID·ANNO·XI	TSIERNEN(sis)·IIII·ID·ANNO·XI
BARBATO·ET·REGVLO·CO(S	BARBATO·ET·REGVLO·CO(n)S(ulibus)
EX·VOTO·POSVIT	EX·VOTO·POSVIT

Discuția a fost reluată de curând de L. Mihăilescu-Bîrliba (vezi *supra*, nr. 1434), cu o serie de observații și soluții acceptabile. Astfel, în r. 1, după dedicație, propune *sacrum*; în r. 2, numele arendașului trebuie să fi fost *T. Iulius Saturninus*, cunoscut în această calitate în Dacia (pe o tăbliță cerată: IDR, I, 54; pe o inscripție dedicată lui I. O. M. de un alt sclav al acestuia: IDR III/1, 35); în r. 3 *t(ertiae) p(artis)* (propunere avansată deja de S. J. De Laet) *ex priv(atis)* (întregire propusă iarăși de De Laet; lectură sprijinită de o inscripție de la Apulum: I. Piso, V. Moga, AMN, 35, 1998, p. 105–108; AĖ 1998, 1074 = IDR III/5, 702); r. 4 *IIII i(dibus) D(ecembris)* (lectură propusă de Piso și Moga) *anno XI* (referire la cel de-al unsprezecelea an al arendei lui T. Iulius Saturninus; cf. IDR I, 64). Lectura reținută de L. Mihăilescu-Bîrliba este următoarea:

Herculi Aug(usto) sacrum.

*Felix Iuli Saturnini c(onductoris) p(ublici) p(ortorii)
t(ertiae) p(artis) ex priv(atis) stationis
Tsiernen(is) IIII i(dibus) D(ecembris) anno XI
5 Barbaro et Regulo co(n)s(ulibus)
ex voto posuit*

Inscripția datează din anul 157. Cei doi consuli erau *M. Vetulenus Civica Barbarus* și *M. Metilius Aquilius Regulus Nepos Volusius Torquatus Fronto* (A. Degrassi, *I fasti consolari*, p. 155; G. Alföldy, *Konsulat und Senatorenstand*, p. 169); conform noii lecturi a inscripției de la Băile Herculane, consulatul lor ar data din ultimele luni ale anului 157. Din acest an, mai exact dintr-o diplomă databilă între 10 decembrie 156 – 9 decembrie 157 (CIL, XVI, 107 = ILS, 9057), aceeași *Fasti* mai înregistrează o pereche de consuli, [- - -] *Jonus* și *C. Aelius Sextilianus (?) Maximus*; aceștia ar trebui plasați înaintea celor din inscripția de la Ad Mediam, ba chiar la începutul anului – deoarece din câteva diplome militare, mai cunoaștem acum alte două perechi de consuli din primăvara și toamna acestui an. Astfel, la 23 aprilie 157, trei diplome menționează pe *L. Roscius Aelianus* și *Cn. Papirius Aelianus* (RMD V, 418 = AE 1998, 1616; RMD V, 419 = AE 1999, 1315; RGZM, 37); la 28 septembrie 157 (două diplome: RMD III, 170 = AE 1988, 905; RGZM, 30) apare o nouă pereche de consuli: *C. Iulius Orfitianus* și *C. Caelius Secundus* (primul dintre ei apare și într-o altă diplomă, datată larg între 9 decembrie 156 – 9 decembrie 157: RMD I, 51 = RMD II, 104; AE 1978, 589).

1442 (= IDR III/4, 325; ILD, 433, cu propunerile de lectură anterioare). **Boroșneul Mare** (jud. Covasna). Mai nou, Fl. Matei Popescu, *op. cit.* [*supra*, nr. 1428], p. 340–343, crede că trupa din r. 6 al inscripției poate fi completat *ala Fla[via ala Asturum]*, precum în ștampila IDR III/4, 328 (citită corect de I. Piso, AMN, 36/I, 1999, p. 81–86 = idem, *An der Nordgrenze des Römischen Reiches. Ausgewählte Studien (1972–2003)*, Stuttgart, 2005, p. 363–373; preluată: AE, 1999, 1286; ILD, 434). Misterioasa *ala Flavia* este identificată acum de Fl. Matei-Popescu cu trupa menționată de inscripțiile de la Roma (CIL, VI, 31032; ILS, 1418) și Scupi (IMS, VI, 59) și ștampilele AL·FL de la Carsium (AE, 1998, 1145).

1443. Tot în castrul de la **Boroșneul Mare** (IDR, III/4, 326–327) s-au descoperit două cărămizi cu ștampila ALA·GAL; o ștampilă cu conținut apropiat, AL·GAL, provine de la **Reci** (jud. Covasna) (IDR, III/4, 315). Au fost atribuite alei *I Gallorum Capitoniana*, trupă din armata Daciei Inferioare (C. C. Petolescu, *Auxilia Daciae*, p. 69–70, nr. 8). Recent, Fl. Matei Popescu, *op. cit.* [*supra*, nr. 1428], p. 343–344, atribuie aceste ștampile alei *I Gallorum Aetorigiana*; această trupă din armata Moesiei Inferioare apare în Dacia Inferior în diploma din 17 iulie 122 (Barbara Pferdehirt, *Römische Militärdiplome und Entlassungsurkunden in der Sammlung des Römisch-Germanischen Zentralmuseums*, Mainz, 2004, p. 57–61, nr. 20; mai departe, abreviat: RGZM); curând, revine în Moesia Inferior (RMD IV, 241, din anul 127).

1444 (= CIL, III, 294*). **Gherla** (jud. Cluj). Inscripție pe cărămidă (desigur, în pasta crudă, înainte de ardere). Păstrată în Muzeul din Gherla. Considerată falsă.

R. Fröhlich, Arch. Ért., 12, 1892, p. 169–170; I. I. Russu, AMN, I, 1964, p. 480–481, nr. 10; idem, AMN, 4, 1967, p. 90; N. Gudea, AMP, 11, 1987, p. 101 și 136 (nr. 33). Inscripția este recent pusă din nou în discuție: Al. Falileyev, Fl. Matei-Popescu, *A new Thracian Name from Dacia ? AD CIL III 294**, Thracia, 18, 2009, p. 26–28.

Reproducem inscripția în ediția lui I. I. Russu:

TERENTIVS FEGEL
TITVS DECI BITVS
LOS CAIIVS GEME
TAMARCIVS
5 ABCDEFGHILM
NOPQRSVXYZ

În r. 1, Gudea restituie *fecet*. În r.3/4, era probabil numele *Geme / l(l)a*.

Bazați pe analogii din onomastica tracică, Al. Falileyev și Fl. Matei-Popescu reconstituie în r. 2 un nume tracic: *Degibitus*. Eu prefer a păstra numele așa cum ne-a fost transmis, *Decibitus*: prima parte se întâlnește în unele antroponime dacice (*Decibalus*, *Decineus*, eventual și *Decianus*; vezi și Δικεβαλος Δικεδου IGB, II, 709 = IDRE, II, 329); partea a doua, *Bitus*, nume tracic, este întâlnit chiar în Dacia (I. I. Russu, AMN, 4, 1967, p. 89–90; D. Dana, în vol. *Orbis antiquus. Studia in honorem Ioannis Pisonis*, Cluj, 2004, p. 437).

Inscripții externe privitoare la istoria Daciei

(nr. 1445–1451)

1445–1448. Patru diplome militare (fragmentare), copii după o *constitutio* imperială din 5 aprilie 121, înțelese și completate succesiv. Proveniența necunoscută (comerțul de antichități). Vezi *supra*, nr. 1432.

1445 (= RMD, I, 19). Fragment de diplomă militară; *tabella I*.

Reluată de W. Eck, A. Pangerl, ZPE, 166, 2008, p. 284 (integrată constituției din 5 aprilie 121 și completată pe baza diplomelor următoare).

[Imp(erator) Caesar divi Traiani Parthici f(ilius) divi Nervae nep(os) Traianus Hadrianus Augustus pont(ifex) max(imus), tribun(icia) pot(estate) IIII, co(n)s(ul) III, iis, qui militant in ala I Ulpia contariorum mil(liaria), quae est in Dacia Superiore sub Iulio Severo legato, praefecto Albucio Candido, quorum nomina subscripta sunt, ante emerita stipendia civitatem Romanam dedit cum parentibus et fratribus et sororibus.

Non(is) Apr(ilibus) M(arco) Here]nnio Fausto, [Q(uito) Pomponio Mar]cello co(n)s(ulibus).

[ex greg]ale [- - - - f(ilio)] Besso et, [- - - - pat- / mat]ri eius, [et - - - -] eius [et - - - -] eius.

[Descriptum et recognitum ex tabula aenea quae fixa est Romae in muro post templum divi Aug(usti) ad Minervam].

1446 (= RMD, V, 357). Fragment de diplomă militară; *tabella I*.

W. Eck, A. Panger, Chiron, 33, 2003, p. 347–364; lectura ameliorată și completată de aceiași autori (ZPE, 166, 2008, p. 276 nr. 1, p. 283) după diplomele următoare (nr. 1447, 1448).

[Imp(erator) Caesar divi Traiani Parthici f(ilius) divi Nervae nep(os) Traianus Hadrianus Augustus pont(ifex) max(imus), tribun(icia) pot(estate) IIII, co(n)s(ul) III, iis, qui militant in ala I Ulpia contariorum mil(liaria), quae est in Dacia Superiore sub Iulio Severo] legato, pra[efecto Albucio C]andido, quorum no[mina sub]scripta sunt, ante eme[rita stipe]ndia civitatem Ro[manam de]dit cum parentibus et fratribus et sororibus.

[N]on(is) Apr(ilibus) [M(arco) Herennio] Fausto, [Q(uito) Pomponi]o Marcello co(n)s(ulibus).

[Ulpio / Aelio - - - - - f(ilio)] **nae Daco**, [- - - - -] **matri eius**, [- - - - -] **fratri eius**, [- - - - -] **fratri eius**, [- - - - -] **sorori eius**.

[Descriptum et r] **ecognitum ex tabula ae[nea quae fixa e]st Romae in muro post [templum divi Aug(usti)] ad Minervam.**

Pentru prezența acestui dac în această diplomă, vezi D. Dana, Fl. Matei-Popescu, Chiron, 39, 2009, p. 212.

1447. *Ibidem*, ZPE, 165, 2008, p. 213 și urm.; lectura ameliorată și completată de aceeași autori (ZPE, 166, 2008, p. 276–277 nr. 2, p. 283) după diploma următoare (nr. 1448).

[Imp(erator) Caesar divi Traiani P] **arthici f(ilius) di[vi Nervae nep(os) Traianu]s Hadrianus** [Aug(ustus) pontifex max(imus), tribun(icia) po]t(estate) **IIII**, co(n)s(ul) **III**, iis, qui militant in ala I Ulpia] **contario**[rum mil(liaria), quae est in Dacia] **Superiore sub** [Iulio Severo legato, praefec]to **Albucio Can[dido]**, quo[rum nomina su]bscripta sunt, an[te] **emerita** [stipendia c]ivitatem **Ro[manam dedit cum pare]ntibus et fratribu[s et sororibus.**

N[on(is) Apr(ilibus) [M(arco) Herennio] Fausto, Q(uinto) Pomponio Marcel[lo co(n)s(ulibus)] etc.

1448. Fragmente de diplomă militară (șase din *tabella I*, trei din *tabella II*). Dimensiunile apreciate ale diplomelor: *tabella I*: 6,7 × 9,4 × 0,1 cm; *tabella II*: 8,4 × 7,7 × 0,1 cm.

W. Eck, A. Pangerl, ZPE, 166, 2008, p. 277–284 (cu fotografii ale fragmentelor conexe).

Tabella I extrinsecus:

[Imp(erator) Caesar di]vi **Traiani Parthici f(ilius) di-**
[vi Nervae n]epos **Traianus Hadrianus**
[Aug(ustus) pontif]ex **maximus tribunic(ia) po-**
[testate **IIII**] **co(n)s(ul) III**
5 [iis qui milita]nt in ala **Ulpia contariorum**
[mil(liaria) quae est i]n **Dacia Super[iore su]b Iulio**
[Severo legato p]raefecto **A[lbucio Candido]**
[quorum nomin]a su[bscrip]ta sun[t ante]
[emerita stipe]ndia [civit]atem [Romanam]
10 [dedit cum parentibus et fratri]bu[s]
[et sororibus non(is) Apr(ilibus)]
[M. Herennio Fausto]
[Q. Pomponio Marcello co(n)s(ulibus)]
[ex gregale]
15 **Ulp[io - - - - - f(ilio) - - - - - Besso]**
et [- - - - - eius]
et [- - - - - eius]
et [- - - - - eius]
[- - - - -]

Tabella I intus:

[Imp(erator) Caesar divi Traiani] **Parthi[ci f(ilius) di-]**
[vi Nervae nepos Traian]us **Hadrianus**
[Aug(ustus) pontifex maxim(us) trib(unicia) pot(estate) **IIII** co(n)s(ul) **III**]
[iis qui militant in ala Ulpia]

de la începutul domniei lui Hadrian; călăreții ei, dotați cu o lance lungă (*contus*), s-au ilustrat fără îndoială în cursul luptelor (cf. CIL XVI, 160 = IDR I, 1: *pie et fideliter*, 11 august 106), probabil cu sarmații iazygi, motiv pentru care au primit cetățenia când se aflau încă sub drapel. Curând după aceea, trupa s-a întors în Pannonia Superior, unde este atestată mai întâi în diplomele din anii 126 (RMD IV, 236), 132 (RMD IV, 247), 134 (RMD IV, 252), apoi și în altele de mai târziu.

1450. Proveniență necunoscută (posibil Dacia sau Pannonia). Diplomă militară (amândouă tăblițele); dimensiuni: 16 × 13 cm; grosimea: 0,5–1 mm. Înălțimea literelor: 4–5 mm. Loc de păstrare nementionat.

W. Eck, A. Pangerl, ZPE, 175, 2010, p. 248–255, nr. 1 (v. *supra*, nota 1433; cu fotografiile celor patru texte).

Tabella I extrinsecus:

*Imp(erator) Caesar divi Traiani Parthici f(ilius) divi Nervae
nepos Traianus Hadrianus Aug(ustus) pont(ifex) max(imus)
tribunic(ia) pot(estate) VIII co(n)s(ul) III proco(n)s(ul)
equitib(us) et peditib(us) qui militaver(unt) in ala una
5 et cohortib(us) quinq(ue) quae appellant (1) I Aug(usta) Ituraeor(um) sagittar(iorum) et (1) I Aug(usta) Ituraeor(um) sagittar(iorum)
et (2) II Gallor(um) Pannonic(a) et (3) III Campestr(is) c(ivium) R(omanorum) et (4) V
Gallor(um) Dacica et (5) VIII Raetorum quae sunt
in Dacia Superiore sub Iulio Severo quinis
10 et vicens pluribusve stipendis emeritis
dimissis honesta missione quorum nomina subscripta sunt ipsis liberis posterisque eorum civitatem dedit et conubium cum uxoribus quas tunc habuissent cum
15 est civitas iis data aut si qui caelibes essent cum iis quas postea duxissent dumtaxat singuli singulas a(n)te d(iem) VIII K(alendas) Dec(embrias),
C(aio) Iulio Gallo (et) C(aio) Valerio Severo co(n)s(ulibus).
Coh(ortis) III Campestris c(ivium) R(omanorum) cui praest
20 C(aius) Valerius Gracilius Caesar(ea)
ex peditibus
M(arco) Ulpio Gravi f(ilio) Batoni Sirmiensi(i)
et Domesticae Regiani fil(iae) uxori eius Siscian(ae)
et Castioni f(ilio) eius et Dasio f(ilio) eius
25 et Publio f(ilio) eius et Mantae fil(iae) eius
et Melaniae fil(iae) eius.
Descriptum et recognitum ex tabula aenea
quae fixa est Romae in muro post templ(um)
divi Aug(usti) ad Minervam.*

Textul este reluat, cu mici diferențe, pe partea interioară a tăbliței I (aproximativ r. 1–16) și pe partea interioară a tăbliței II.

Tabella II extrinsecus:

<i>T. Iuli</i>	<i>Urbani</i>
<i>L. Vibii</i>	<i>Vibiani</i>
<i>Q. Lolli</i>	<i>Festi</i>

<i>L. Pulli</i>	<i>Daphni</i>
<i>P. Atini</i>	<i>Flori</i>
<i>L. Pulli</i>	<i>Anthi</i>
<i>P. Atti</i>	<i>Severi</i>

Pe baza puterii tribunicienne a împăratului (r. 3) și a indicației zilei (r. 17), diploma datează din 24 noiembrie 124. Cei doi consuli sunt cunoscuți și ei, grație unei diplome militare din 15 septembrie 124 (CIL, XVI, 70; vezi A. Degrași, *I fasti consolari*, p. 36).

Constituția imperială cu această dată a fost emisă pentru trupele provinciei Dacia Superior: o *ala* și cinci *cohortes* (remarcăm deocamdată *cohors V Gallorum Dacica*; epitetul *Dacica* era menit să o deosebească de omonima din Moesia Superior: vezi C. C. Petolescu, *Auxilia Daciae*, p. 107–109). Guvernatorul provinciei de la acea dată, primul titular al acestui post (după mandatul excepțional al lui Q. Marcius Turbo), era Sextus Iulius Severus (pe numele-i întreg Cn. Minicius Faustinus Sex. Iulius Severus; despre acest personaj: I. Piso, *Fasti Provinciae Daciae. Die senatorischen Amtsträger*, Bonn, 1993, p. 42–46, nr. 5).

Posesorul diplomei făcea parte din *cohors III Campestris c. R.* (datele despre această trupă: C. C. Petolescu, *Auxilia Daciae*, p. 92–95); această trupă apare mai întâi în provincia *Moesia Superior* într-o diplomă datată între 103–107 (CIL XVI, 54), apoi în *Dacia* în diplomele din 14 octombrie 109 (RMD III, 148; AE 1990, 860; ILD, 10), 17 februarie 110 (CIL XVI, 57; IDR I, 2) și 3/4 mai 114 (RMD IV, 225; ILD, 13). Se crede că a luat parte la războiul cu parții; după care o întâlnim din nou în Moesia Superior – dar fără epitetul *c(ivium) R(omanorum)*: în anul 132 (RMD IV, 247), apoi și în alte diplome ale acestei provincii din anii 155/159 (AE 1998, 1617), 158/159 (AE 1990, 1315), 160 (CIL XVI, 111) și 161 (RMD I, 55). În chip surprinzător, reapare la nord de Dunăre, în *Dacia Superiore*, în diploma de la Drobeta din 1 aprilie 179 (RMD II, 123; AE 1987, 843; ILD, 46). Comandantul trupe din diploma din 124 se numea C. *Valerius Gracilius*, originar din *Caesar(ea)* (în această privință, vezi propunerile de identificare a acestei cetăți ale editorilor, p. 254); cum remarcă editorii diplomei, el era foarte probabil identic cu C. *Valerius Gracilis*, prefect al alei *Bosporanarum* (CIL III, 1344; IDR III/3, 76; despre acest ofițer, vezi H. Devijver, *Prosopographia militarium equestrium*, II, Leuven, 1977, p. 815, V 14).

Posesorul diplomei, M. *Ulpus Gavi f. Bato* era originar din Sirmium (cognomenul său este illiro-panonic: vezi I. I. Russu, *Illirii*, București, 1969, p. 175–177; dar el primise cetățenia, odată cu toată trupa, *ante emerita stipendia*), din provincia Pannonia Inferior; originea sa se reflectă și în numele a doi dintre fiii săi. Din aceeași provincie, de la Siscia, era și soția veteranului.

1451. Simvoli Serron (în teritoriul coloniei Iulia Augusta Philippi, Macedonia). Bloc refolosit la construcția unui pod; 0,53 × 1,28 × 0,27 m. Muzeul din Philippi.

P. M. Nigdelis, *Επιγραφικά Θεσσαλονίκεια. Συμβολή στην πολιτική και κοινωνική ιστορία της αρχαίας Θεσσαλονίκης*, Thessalonica, 2006, p. 464–465; preluată în AE, 2006, 1338 (cu nota lui M. Sève, care citează ameliorările de lectură ale lui C. Brélaz și A. Zannis, care pregăteau *corpus*-ul de inscripții de la Philippi); C. Brélaz, *Les Études Classiques*, 76, 2008, p. 304.

[-----]

C(aio) Cassio C(ai) f(ilio) Volt(inia tribu) Ve[---]

[praef(ecto)] coh(ortis) II Hispanor(um), trib(uno) leg(ionis) XIII Gem[inae] ---, omnib(us) honorib(us) Thessalonicae) functo N[---]

Fl. Matei Popescu *op. cit.* (*supra*, nr. 1428), p. 344–345, crede că acest ofițer și-a exercitat cele două miliții ecvestre în Dacia, în primul deceniu al existenței provinciei. În anul 108, *cohors II Hispanorum* se afla în Banat, când închină la Vrșac un altar lui Mars *V[ictor]* sau *U[ltor]*, pentru sănătatea împăratului Traian (IDR, III/1, 106). Este atestată între trupele Daciei în diploma din

14 octombrie 109 (AE 1990, 860; RMD III, 148; ILD, 10), 2 iulie 110 (IDR I, 3), 3/4 mai 114 (RMD IV, 225; ILD, 13); de asemenea, ștampile tegulare o atestă la Banatska Palanka (IDR III/1, 7). A participat la războiul parthic al împăratului Traian. Ulterior, odată cu organizarea provinciei Dacia Porolissensis, a fost transferată la Bologa (vezi C. C. Petolescu, *Auxilia Daciae*, București, 2002, p. 113–114, nr. 46).

Poate că acest ofițer s-a ilustrat în războiul cu iazigii, ceea ce i-a asigurat promovarea în cea de-a doua treaptă a milițiilor ecvestre – *tribunus leg(ionis) XIII Gem[in]ae*.

B) MOESIA INFERIOR

(Dobrogea)

(1452–1483)

Bibliografie – Generalități

(1452–1463)

1452. Al. Avram, *Inscripții inedite de la Histria*, în vol. *In memoriam I. Fischer. Omagiul foștilor colegi și discipoli*, Humanitas, București, 2004 (volum coordonat de Lucia Wald și Theodor Georgescu), p. 28–33; vezi *infra*, nr. 1464.

1453. *Antiquitas Istro-Pontica. Mélanges d'archéologie et d'histoire offerts à Alexandru Suceveanu*, Cluj, 2010 (editori: Mircea Victor Angelescu, Irina Achim, Adela Băltăc, Viorica Rusu-Bolindeț, Valentin Botez), Cluj, 2010. Reținem pentru cronică noastră:

– V. Botez, *KEBRONES and ODYSSEUS on a Graffito discovered at Histria (Constanța County, Romania)*, p. 43–50;

– Sorin Nemeti, *River Names in Roman Dacia*, p. 103–113;

– Coriolan Horațiu Opreanu, *DEVVS SAROMANDVS. An unknown Celto-Germanic God?*, p. 115–120;

– Doina Benea, *Betrachtungen über die Organisation der Ziegelei der Legion XIII Gemina von Apulum*, p. 267–278.

*

1454. Victor Cojocaru, *Inscripția greacă de la Dragomirna*, Pontica, 43, 2010, p. 323–345. Ultima ediție a inscripției (ISM, I, 65, D. M. Pippidi) consemnează ca loc de proveniență probabilă Histria; după opinia lui V. Cojocaru, inscripția ar putea proveni de la Olbia.

1455. Maria Bărbulescu, Livia Buzoianu, *Inscriptions inédites et révisées de la collection du Musée d'Histoire Nationale et d'Archéologie de Constantza (II)*, Pontica, 43, 2010, p. 347–376.

Noua contribuție a colegilor epigrafiste tomitane continuă seria publicată în Pontica 42, 2009, p. 389–408 (vezi și seria precedentă a acestei cronici, nr. 1403, 1414–1419). Autoarele prezintă alte inscripții (cinci funerare, două votive) descoperite la Constanța, Tropaeum, Lazu și Târgșor; vezi *infra*, nr. 1465–1471.

1456. W. Eck, A. Pangerl, *Ein weiteren Diplom der Konstitution Vespasians für die Truppen Moesiens vom 7. Februar 78 n. Chr.*, ZPE, 173, 2010, p. 237–243. Diploma este copie după constituția imperială menționată, din care se cunosc alte trei extrase; vezi: CIL XVI, 22; RMD IV, 208; 208; W. Eck, A. Pangerl, Chiron, 38, 2008, p. 319 și urm., nr. 1.

Pentru inventarul diplomelor provinciei Moesia Inferior, vezi seriile precedente ale acestei cronici: XXIV (2004), nr. 1077; XXV (2005), 1137; XXVI (2006), 1209–1212; XXVII–XXVIII (2007–2008), 1334–1336.

1457. Florian Matei-Popescu, *Armata romană din Moesia Inferior*, SCIVA, 61, 2010, 2, p. 189–197; rezumat al tezei de doctorat susținută la 6 iulie 2009 (Facultatea de Istorie, Universitatea din București). Vezi acum publicarea integrală: idem, *The Roman Army in Moesia Inferior*, București, 2010 (publicație a Centrului de Studii Militare Romane, 7).

1458. Lucrețiu Mihăilescu-Bîrliba, *Une nouvelle inscription d'Ibida (Slava Rusă, dép. de Tulcea)*, Pontica, 43, 2010, p. 377–383; vezi *infra*, nr. 1472.

1459. Idem, *Mobilité des militaires et politique de recrutement dans le cas de la XI^e légion Claudia*, Studia antiqua et archaeologica (Iași), 16, 2010, p. 123–127.

1460. Nicolay Sharankov, *Three Roman Documents on Bronze*, Archaeologia Bulgarica, 13, 2009, 2, p. 53–72. Mai întâi, sunt prezentate două diplome militare, din 6 februarie 158 (p. 53–57: pentru un trac din *ala VII Phrygum* din Syria Palaestina) și 7 ianuarie 22 (p. 58–61: pentru un fost praetorian).

În continuare (p. 61–67), editorul prezintă o tablă de bronz, cu fronton (vârful frontonului rupt) și acrotere; partea de jos pierdută; proveniența: „in the vicinity of *Durostorum*”. Dimensiuni: 61 × 40,2 (– 41,3) × 0,9 cm. Documentul este copie după scrisoarea împăratului Licinius din 10 iunie 311, de la Serdica, referitoare la privilegiile sodaților și veteranilor; o altă copie, conținând și partea finală, a fost descoperită la Brigetio (AÉ 1937, 232; traducere engleză: B. Campbell, *Roman Army 31 BC – AD 337. A Sourcebook*, London–New York, 1994, p. 241–243).

1461. Mihail Zahariade, *Veterans of Thracian origin in the auxilia of Roman Imperial army and their social mobility*, Thraco-Dacica, s.n., I (XXIV), 2009, 1–2, p. 87–106.

1462. Idem, *Epigraphica Halmyridensia. I*, Thraco-Dacica, I (XXIV), 2009, p. 107–123, nr. 1–24; vezi *infra*, nr. 1473–14783. Observăm că din prezentare lipsește nr. 7 (după nr. 6, urmează 8!). În cronica noastră am omis mai multe fragmente ne semnificative (menționate, de altfel, de autor fără ilustrație; nr. 11–16), precum și câțiva graffiti tegulari (nr. 17, 19–23).

1463. Idem, *The Episcopal basilica from Halmyris and the crypt of Epictetus and Astion*, ibidem, p. 131–150.

La Halmyris s-a cercetat, între anii 2001–2004, o basilică episcopală (insula I). Sub altar s-a descoperit o criptă, conținând osemintele unor martiri; inscripția conservată parțial păstrează numele martirului Astion.

Inscripții recent descoperite sau revizuite

(nr. 1464–1484)

1464. HISTRIA. Fragment de stelă de marmură, ruptă sus, la stânga și jos. Dimensiuni: 0,315 × 9,23 × 0,11 m. Câmpul inscripției este mărginit la dreapta de o dublă mulură în relief. Scrisul destul de neglijent (v. remarcile editorului); litere înalte de 1–1,8 cm. Ligaturi: r. 3 Ω + P, 4 H + P. Se păstrează în lapidariul muzeului de la Histria (fără nr. de inventar).

Al. Avram, *op. cit.* (*supra*, nr. 1452), p. 32–33, nr. 4.

[- - - - -] Α[-] Αἰσχρίων Ἀμ-
 [- - - - - ο]ύρνου, Μῆνις Ἀρτεμ-
 [ιδώρου - - - -] ο Ἀρτεμίδορος ΑΦΟ
 [- - - - -] Καλπούρις Ἡροφ-
 5 [- - - - -] Φίλιππος Σατυρί-
 [ωνος - - - - -] φιος Ἀσκληπιάδ-
 [ου - - - - -] Ποντικὸς Ἥλει
 [- - - - - Μ?]αίωρ Βαλερίου
 [- - - - -] ΟΥΣΑΝΘΟΣΑΚΑ

Editorul conchide că este vorba de un *album* fragmentar; remarci asupra numelor, cele mai multe atestate în prosopografia cetății Histria.

1465. TOMIS (Constanța). Fragment de lespeze de marmură (stelă funerară) descoperită în anul 1961 cu ocazia săpăturilor în zona gării vechi din Constanța. Dimensiuni: 0,128 × 0,208 × 0,051 m. Litere frumos gravate, înalte de 5,1 cm. MINA Constanța; inv. 16819.

M. Bărbulescu, L. Buzoianu, *op. cit.* (*supra*, nr. 1455), p. 351–352, fig. 2 (foto, desen).

[- - - - -]
 Col[lina (tribu)? vix(it) ann(is) - - -]
 m(ilitavit) (annis?) XX[- - -]
 [- - - - -]

1466 (= ISM, II, 251). **TOMIS**. Fragment de bloc de marmură descoperit la Constanța, cu ocazia săpăturilor la marea *basilica*, în 1961. Urmând prezentarea editoarelor, pe fața laterală dreaptă este redat un geniu funerar înaripat; pe cea stângă, se observă un cadru și decor în relief; pe spate, o floare ca motiv ornamental. Dimensiuni: 0,30 × 0,08 × 0,13 m. MINA Constanța; inv. 16817.

M. Bărbulescu, L. Buzoianu, *op. cit.* (*supra*, nr. 1455), p. 352–355, fig. 3 (foto, desen).

- - Α - - - - ΛΕΤΙΕΥ - - -
 τὴν [πύλον - - - η φυ]λὴ Αἰγικ[ο-]
 ρεω[ν - - - - τοῦ]s παῖδα[ς]
 Γν[- - - - κα]ὶ Διονύσι-
 5 ον [- - - - μνήμ]ης μέλναι κέ
 ἀε[ὶ κατὰ τὰς ἀνα]στροφὰς
 ἡ[μῶν πρὸ - - -] καὶ τοῦ[ς]
 [τάφους ἐαυτῶν ἐὰ]ν δέ τι
 [ἀνάξει ἕτερον τεθῆνα]ι δοῦναι
 10 [εἰς τὸ ταμεῖον καὶ τὴν πόλ]ιν τὴν
 [- - - - -]

„[Cutare a făcut] sarcofagul [- - -] din tribul Aigikoreis; a ridicat pentru Cn - - - și Dionysios [fiii lui - - -], spre pomenire, pentru ca ei să rămână pe vecie, conform hotărârii noastre [- - -] și față de morminte; și dacă cineva va aduce pe un altul, să plătească casei imperiale și a cetății suma de...”.

În r. 8–9, editoarele recunosc formula prin care se interzicea re folosirea mormântului, sub amenințarea unei amenzi; vezi astfel inscripțiile tomitane ISM II, 199, 205, 237, 298, 329, 363; CEPR XXIX, 1416).

1467. TOMIS. Fragment de stelă funerară de calcar. Descoperire întâmplătoare la Constanța, în 1996. Nu se indică dimensiunile (într-o notă de subsol: „parce que la pièce est momentanément égarée”). Forma literelor: *omicron* rombic, *ypsilon* cu bară orizontală, *sigma* de formă rectangulară;

în r. 6, ligature $N + H + M + H$. După litere și ornamentul conservat, inscripția poate data din secolul al III-lea p.Chr. MINA Constanța; inv. 43455.

M. Bărbulescu, L. Buzoianu, *op. cit.* (*supra*, nr. 1455), p. 356–359, nr. 5, fig. 5 (foto, desen).

ΔΕΙ
ΚΡΕΙΝΗ
ΝΑΤΟ
Αὐρ(ήλιος) Μουλ[- - -]
5 Αὐρ(ήλιος) Νατᾶλις
μνήμηϛ χά[ρην].
Χαῖρ[ε]
παροδ[εῖ-]
τα

Pentru primele patru rânduri, editoarele au în vedere mai multe restituiri; astfel:

a
[- - - -]
[κρίσι]
δεῖ[νῇ ἔ-]
κρεῖνῃ (?) [θα-]
νάτο[v]
etc.

„Un destin teribil m-a condamnat la moarte. Aurelius Moul (- - -) și Aur(elius) Natalis (au ridicat acest monument) spre amintire. Salutare, trecătorule!”.

b) variantă cu trimitere directă:

[εγὼ παρο-]
δεῖ[τα - - -]
κρεῖνῃ [θα-]
νάτο[v]
etc.

c) variantă cu prezența, în prima parte a inscripției, a unor nume proprii (trei propuneri; reținem pe ultima):

[- - - -]
δεῖ[- - -] / -δεῖ[αν]
κρεῖνῃ[ν γει]νάτο
etc.

1468. Târgșor (jud. Constanța). Stelă fragmentară descoperită în cursul săpăturilor efectuate în 1999 de Gabriel Custurea. Se păstrează partea superioară dreaptă; câmpul inscripției este mărginit de un cadru dublu, delimitat prin linii incizate. Dimensiuni: 0,45 × 0,40 × 0,10 m. Litere înalte de 2,8–4 cm; superficial gravate. Datează, după caracterele paleografice, din sec. II–III p.Chr.

M. Bărbulescu, L. Buzoianu, *op. cit.* (*supra*, nr. 1455), p. 348–351, nr. 1, fig. 1 fig. 3 (foto, desen).

[D(is) M(anibus)]
[- - - ex] sig(nifero) , vet(erano) leg(ionis) V Mac(edonicae)
[mil(itavit) annis - - - vi]xi annis LX
[- - - - con]iux vix[it] co eo
5 [annis? heres] sibi et con(iugi)
[b(ene)m(erenti)] f(aciendum) c(uravit)

Autoarele remarcă în r. 4 formula *co eo* = *cum eo*: cf. H. Mihăescu, *La langue latine dans le sud-est de l'Europe*, București – Paris, 1978, p. 180, § 126).

1469. Lazu (jud. Constanța). Fragment de lespede (nu se indică piatra), fără îndoială dintr-o stelă funerară; din figurație a mai rămas, în partea inferioară, piciorul unui cal și laba unui animal (Eroul cavalier la vânatoare ?). Dedesubt, câmpul inscripției, separat printr-un cadru dublu profilat. Dimensiuni: 0,135 × 0,295 × 0,140 m. Înălțimea literelor neindicată. MINA Constanța; inv. 20702.

M. Bărbulescu, L. Buzoianu, *op. cit.* (*supra*, nota 1455), p. 355–356, nr. 4, fig. 4 (foto, desen).

[I]ουλί(ο)ς T (?)

1470. Valea Seacă (com. Valul lui Traian). Fragment (nu se indică piatra) descoperit la circa 20 m depărtare de ghereta cantonierului din gara Basarabi, pe drumul sătesc paralel cu calea ferată București – Constanța. Dimensiuni: 0,27 × 0,37 × 0,12 (0,30) m. Litere gravate adânc, înalte de 7–8 cm; *epsilon* și *sigma* de formă lunară, *ypsilon* cu hastele superioare separate de picior, cu *apices* orizontale, *alpha* cu bara mediană frântă. MINA Constanța; inv. 14199.

M. Bărbulescu, L. Buzoianu, *op. cit.* (*supra*, nota 1455), p. 361–366, nr. 7, fig. 7 (foto, desen).

Autoarele reconstitue inscripția astfel:

[Αγαθῇ τύχῃ]
[Τῆς Μητροπόλεως Τόμειας πάτρων-]
ες Π(όπλιος) Αἰλ(ιος) Ἀμμώνιος ἐπίτρ(οπος) τοῦ Σεβ(αστοῦ) καὶ ὁ
υἱὸς α[ὐτοῦ Π(όπλιος) Αἰλ(ιος) - - - ἐκ τῶν ἰδίων κυρίας]
5 Νύμφ[αις εὐχαριστήριον ἀνέθηκαν]

Despre *P. Aelius Hammonius*, vezi: I. Piso, *Dacia*, N.S., 20, 1976, p. 251–57; H.-G. Pflaum, *Les carrières procuratoriennes équestres sous le Haut-Empire Romain. Supplément*, Paris, 1982, p. 90–91.

Pentru personajul din r. 3 al inscripției, editoarele mai au în vedere două personaje: *P. Aelius Caius*, onorat de sfatul și poporul metropolei Tomis pentru meritele sale în calitate de arhonte și jurist, precum și pentru o ambasadă pe propria-i cheltuială la împăratul Antoninus Pius (ISM II, 61); sau *P. Aelius Antonius Zoilus*, probabil ἀρχιερεὺς al comunității vest-pontice și preot al Demetrei (ISM II, 59).

1471. TROPAEVM (Adamclisi, jud. Constanța). Fragment de altar descoperit în anul 2007 în cursul săpăturilor efectuate de Ioana Bogdan Cătănicu în sectorul de nord al cetății. Dimensiuni: 0,72 × 0,758 × 0,65 m. Litere înalte între 3,2–5,2 cm. Nu se indică locul unde se păstrează (probabil la Muzeul cetății din Adamclisi).

M. Bărbulescu, L. Buzoianu, *op. cit.* (*supra*, nota 1455), p. 359–361, nr. 6, fig. 6 (foto, desen).

Αγαθῇ τύχῃ
Ἑρμόδωρο[ς Ζ]οίλου
[- - - - -]

Pentru inscripțiile grecești de la Adamclisi, vezi Al. Barnea, *Les Grecs de la ville romaine de Tropaeum Traiani*, în: Guy Vottéro (éd.), *Le grec du monde colonial antique*, I. *Le N. et NO de la Mer Noire*. Actes de la Table Ronde de Nancy 28-29 septembre 2007 (Études anciennes, 42), Nancy, 2009, p. 119–123 (vezi CepR, XXIX, 2009, 1402).

1472. IBIDA (Slava Rusă, jud. Tulcea). Fragment de inscripție funerară de calcar, descoperită în anul 2006 de un locuitor, în cursul lucrărilor agricole; după editor, locul descoperirii se află în perimetrul cetății (unde piatra a fost folosită ca material de construcție). Dimensiuni: 0,20 × 0,26 × 0,09 m. Litere înalte între 2,5–4 cm. Nu se menționează locul păstrării.

L. Mihăilescu-Bîrliba, *loc. cit.* (*supra*, nr. 1458), fig. 3 (foto; obscură).

[-----]
 [---] Euhem[er-]
 us et mon[umentum] h(eredem) n(on)]
 seget[ur]

Publicare însoțită de speculațiile de rigoare; vezi concluzia finală (p. 380): „Pour la cité d'Ibida, cette formule prouve que le défunt était un citoyen, mais cela ne nous aide pas à identifier le statut d'Euhemerus. Il est important pourtant de voir que le droit des tombeaux et par extension, le droit romain, était appliqué à Ibida. Ainsi, pour l'état actuel des recherches épigraphiques dans cette cité, l'inscription nous fournit un autre élément important de la vie quotidienne et de l'intégration d'Ibida au système juridique romain”.

1473. HALMYRIS (Murighiol, jud. Tulcea). Fragment de placă de marmură, descoperit în anul 2003; reutilizat ca material de construcție la o baracă. Dimensiuni: 0,20 × 0,18 × 0,65 m. Se păstrează doar câteva litere din două rânduri, înalte de 6,5 cm: din primul AȚAS, din celălalt NAE.

M. Zahariade, *op. cit.* (*supra*, nr. 1462), p. 107–108, nr. 1, fig. 1 (foto).

Fragmentul epigraphic reprezintă partea finală a formulei [...*post debell*]atas [*hostium gentes pro futurum i*]n ae[*ternum rei publicae praesidium constituerunt*]; inscripția este databilă între anii 301–305. Integrarea inscripției efectuată de autor este permisă prin comparație cu inscripțiile din epoca tetrarhiei de la Sexaginta Prista, Transmarisca și Durostorum, precum și cu inscripția de fundație din aceeași epocă de la Halmyris; vezi pentru toate: M. Zahariade, ZPE, 119, 1997, p. 230–236; idem, Pontica, 29, 1997, p. 173–186; vezi și volumul: Al. Suceveanu, M. Zahariade, Fl. Topoleanu, Gh. Poenaru Bordea, *Halmyris*, I. Monografie arheologică, Cluj-Napoca, 2003, p. 115.

1474. Ibidem. Fragment de placă de calcar, descoperit în anul 1994; reutilizat ca material de construcție la poarta de nord-est; fața cu scrierea este afectată. Dimensiuni: 0,47 × 0,42 × 0,07 m. Litere înalte de 3,5–4 cm.

M. Zahariade, *op. cit.* (*supra*, nr. 1462), p. 108–109, nr. 2, fig. 2 (foto).

[D]D(omini) NN(ostri)
 Constan-
 tius Aug(ustus)
 et Constat- (sic)
 5 ntinus

Cei doi împărați menționați pe piatră sunt Constantius II și Constantin II.

1475. Ibidem. Lespede funerară de calcar, descoperită în 2004, reutilizată la pavarea unui coridor între turnul de nord și zidul fortificației. Dimensiuni: 0,74 × 0,75 × 0,70 m. Câmpul inscripției: 0,76 × 0,40 m; litere înalte de 2–5 cm; cuvintele separate prin *hederae*.

M. Zahariade, *op. cit.* (*supra*, nr. 1462), p. 140–141, nr. 3, fig. 3 (foto).

D(is) M(anibus)
 Aelius So-
 la, vivo s-
 uo sibi po-
 5 suit et Ae (sic)
 Marce co(n) (sic)
 iugi pient(issimae)

Editorul completează numele femeii din r. 5/6: *Ael(ia)e Marc(ia)e*.

1476. *Ibidem.* Fragment de lespede de calcar (rupt în două pe înălțime), descoperit în 1992; reutilizat ca material de construcție. Dimensiuni: 1,21 × 0,67 × 0,20 m. Litere înalte de 9–11 cm; în rândul final, înainte și după litera *F*, o frunză de iederă.

M. Zahariade, *op. cit.* (*supra*, nr. 1462), p. 111–112, nr. 4, fig. 4 (foto).

Se păstrează câteva litere din două rânduri, care permit editorului lectura: *mari[to] / f(aciendum) c(uravit)*.

1477. *Ibidem.* Lespede de calcar fragmentară, descoperită în 1992; reutilizată ca material de construcție. Dimensiuni: 1,16 × 0,83 × 0,19 m. Inscripția cuprinsă într-un cadru profilat (păstrat pe partea stângă); litere înalte de 6–7 cm (urme de ocru).

M. Zahariade, *op. cit.* (*supra*, nr. 1462), p. 112, nr. 5, fig. 5 (foto).

[CA]PI[T][O]
[A]NVS[- - -]
[-]OR M[- - -]
CVS SEX[- - -]
5 QVIN[T ? - - -]
FILI B[- - -]
F [-]

Deși literele sunt frumos gravate, lectura este dificilă. În primele două rânduri păstrate, pare a fi *cognomen*-ul defunctului, *Ca[pitoni/a]nus*; ar putea urma indicarea vârstei (r. 2/3), spre exemplu: [*L an / nor(um)*], iar în continuare (r. 3–5) *M[ar / c]us, Sex[tus] / Quin[tus]*. În ultimele două rânduri, editorul completează *fili b(ene) [m(erenti)] / f(aciendum) [c(uravit)]*; este preferabil totuși pluralul: *c(uraverunt)*.

1478. *Ibidem.* Fragment de placă de calcar (partea de sus; rupt în două, pe înălțime), descoperit în 2005; reutilizat ca material de construcție. Dimensiuni: 1,07 × 0,79 × 0,24 m. Câmpul inscripției (păstrat): 0,70 × 0,57 m; litere înalte de 4,5–5 cm (dar în primul rând, 7 cm).

M. Zahariade, *op. cit.* (*supra*, nr. 1462), p. 117–118, nr. 6, fig. 6 (foto).

D(is) M(anibus)
M(arcus) Ulp(ius) Mar-
cellinus pos(uit)
sibi et Cl(audiae) Bersil-
5 *le b(ene) m(erenti) coniu-*
gi et natis [- - -]

După editor, *cognomen*ului femeii ar putea fi *tracic*.

1479. *Ibidem.* Fragment de lespede de calcar (colțul stâng superior), descoperit în 1985; reutilizat ca material de construcție. Dimensiuni neindicate. În r. 2, ligatura *P+I*.

M. Zahariade, *op. cit.* (*supra*, nr. 1462), p. 118–119, nr. 9, fig. 7 (foto).

D(is) [M(anibus)]
Papir[ius]? - - - - -]
IMI[- - - - - vix(it)]
ann[is - - - - -]
5 *Aeliu[s - - - - -]*
Ratia[ria]? - - - - -]

Dar în r. 6, în fotografie, se văd mai degrabă literele *RNV*, probabil dintr-un *cognomen* care începea în rândul precedent.

1480. *Ibidem.* Fragment de lespede funerară, descoperit în anul 2002; reutilizat ca material de construcție (turnul de nord al porții de vest). Dimensiuni: 0,55 × 0,45 × 0,18 m. Litere înalte de 8–10 cm; la finalul rândului 3, ligatura *E + I* (după editor, *E + T*).

M. Zahariade, *op. cit.* (*supra*, nr. 1462), p. 119, nr. 9, fig. 8 (foto); editorul transcrie:

ELIVS
VRNINV
VIT AVET
I (?)

și întregeste: *[A]elius / [Sat]urninu / s milita]vit a(nnis) V et / [.....i (?)...*

Nouă literele păstrate din r. 3 ne sugerează *[pos]uit. Avet[e] !*

1481. *Ibidem.* Fragment de lespede reconstituit din patru fragmente; descoperite în dărămăturile de la poarta de vest, în 2004. Dimensiuni: 0,38 × 0,30 × 0,35 m. Litere înalte de 7 cm.

M. Zahariade, *op. cit.* (*supra*, nr. 1462), p. 119–120, nr. 10, fig. 9 (foto). Editorul transcrie:

BENE MERE[N]
TI ET FILIO SIS
NI VIXIT AN X
P(?) (R?) E[...]
5 EA sive EN

și completează: *bene mere[n] / ti et filio Sis(o) / ni vixit an(nis) X[-]*; literele din r. 4–5 rămân sub semn de întrebare. De fapt, literele din r. 5 apar pe micul fragment din partea dreaptă de jos și sunt pe aceeași linie cu cele din r. 4.

1482. *Ibidem.* Fragment de cărămidă (dimensiuni: 13,5 × 12 × 4,3 cm), cu câteva litere cursive trasate în pasta crudă, înainte de ardere, înalte de 1–1,5 cm

M. Zahariade, *op. cit.* (*supra*, nr. 1462), p. 121, nr. 18, fig. 10 (foto).

ΑΡΑΚΑ

Editorul se gândește la un nume, eventual corupt: Ἡράκλα; spre analogie, citează Ἡράκλας de la Histria (ISM, I, 201).

1483. *Ibidem.* Fragment de cărămidă descoperită în anul 1993, în cursul unei cercetări pe Dealul Cetății. Se păstrează o parte dintr-o ștampilă, în cartuș dreptunghiular (foarte ștersă); litere înalte de 3 cm.

M. Zahariade, *op. cit.* (*supra*, nr. 1462), p. 122–123, nr. 24, fig. 13 (foto).

Lectura editorului: *Le[g](ionis) I [Ioviae Scy[thicae]*

LISTE DE ILLUSTRATION

Fig. 1. Fragments d'un diplôme militaire du camp d'Ilișua (dép. de Bistrița-Năsăud) (photos).

Fig. 2. Fragments d'un diplôme militaire du camp d'Ilișua (dép. de Bistrița-Năsăud) (dessins).

Fig. 3. Fragments d'un diplôme militaire du camp d'Ilișua (dép. de Bistrița-Năsăud) (photos).

Fig. 4. Fragments d'un diplôme militaire du camp d'Ilișua (dép. de Bistrița-Năsăud) (dessins).

INDICI

(seriile XXV–XXX)

Trimiterile se fac la serie și numărul inscripției

Numeri ad series et inscriptiones remittunt

I. NUME DE PERSOANE

Nomina et cognomina virorum et mulierum

Numele personajelor de rang consular sunt redactate cu majuscule, cele de rang equestru cu aldine
Quadratis nomina clarissimorum virorum, crassis hominum originis equestris distinguuntur

Abuccius Candidus XXX 1445-1449

Adiutor Psi f. XXIX 1394

Aeliu[s] - - -] XXX 1479

[A]el(ius) Apo[ll]inus XXVII 1345

Ael(ius) Co[n]s[iu]s XXVI 1187

Aeli(us) Cl[- - -] XXVII-XXVIII 1300

T. Ael(ius) Celer XXVI 1189

T. Ael(ius) Damanaeus XXV 1127

P. Aelius Hammonius XXX 1470

P. A(elius) Max[i]mus XXV 1120

Aeli(us) Ma[- - -] XXVII-XXVIII 1300

Aeli(us) Proc[- - -] XXVII-XXVIII 1300

Aelius Sola XXX 1475

[A]elius [Sat]urninus XXX 1480

Aelius Secundus XXVI 1187

Aelia Crispina XXVI 1187

Ael(ia) Deccia XXVI 1187

Aelia Marcia XXX 1475

Ἀφρ XXIX 1413

[Ἀχιλ]λεῦς XXIX 1415

Antonia Bonosa XXV 1111

[A]ntonius Caru[s] XXIX 1388

Μ(άρκος) Αντώνιος Μαρκιανός
XXVIIV 1338

P. Ant(onius) [Super] XXV 1111

P. Anto[n(ius)] Super XXV 1111

P. Antonius Viator XXV 1111

Aponius Valerius XXIX 1425

Αρακλ[- - -] XXX 1481

Ἀουζινας XXV 1126

Ἀρτεμίδωρε XXVI 1221

L. Asinius L. f. Pap. Firminus XXIX
1382

Ἀστίον XXVI 1219, XXX 1484

Atilia Secundina XXVI 1187

[T. Attius T]utor XXX 1440

[Aur]elius Aureli [f(i)lius] XXIX 1388

Aurel(ius) Constantius XXV 1111

M. A[u]r(elius) Decoratus XXV 1113

Aur(elius) Domitianus XXIX 1412

Aur(elis) Firmus XXV 1119

Ἀὐρ(ήλιος) Βαζζο(ς) XXVI 1218

Ἀὐρ(ήλιος) Γά(ιος) XXVI 1218

Ἀὐρ(ήλιος) Μουλ[- -] XXX 1467

Ἀὐρ(ήλιος) Νατᾶλις XXX 1467

Aur(elius) Godes XXV 1116

Aur(elius) Iulianus XXV 1119

Aur(elius) Licin[ius, -ianus] XXVII 1300

A[u]r(elius) M(arci) f. [P]hiliscu[s]
XXVI 1181

M. Aur(elius) [P]hilipp[ia]nus
XXV 1113

Aur(elius) Pr[- - -] XXVII-XXVIII 1300

Aur(elius) Secc[- - - ?] XXVII-XXVIII
1300

Aur(elius) [- - -] XXV 1139

Aur[elius] V [- - -] XXVII-XXVIII 1300

Aur(elius) Val[- - -] XXVII-XXVIII
1300

Γ(άιος) Ἀὐρ(ήλιος) Πρ(όκλος) XXVI
1218

Au[r. - - - -] Jato XXVII-XXVIII 1300

[Au]r(elia) [V]era XXV 1122

L. Avianus [- - -]ratus XXVII-XXVIII
1307

Βονόσα XXVI 1225

[A. CAECIL]IVS FAVSTIN[VS]
XXVII-XXVIII 1334

CALPVRNIVS IVLIANVS XXVII 1288

C. Calventius Viator XXV 1105

Ca[pitonia]nus XXX 1477

C. Cassius C. f. Vol(tinia) Ve[- - -]
XXX 1451

Clau[dius - - -] XXV 1138
 Clau[dius] Flor[us] XXVII-XXVIII 1300
 Clau[dius Mo]destus XXVII-XXVIII 1300
 CL. SATVRNINVS XXVII-XXVIII 1335
 Cl(audia) Bersille XXX 1478
 Cl(audia) Herete XXV 1180
Cocceius Naso XXIX 1390-1391
 Comadicis XXV 1123
 Comatumra XXVII-XXVIII 1307
 Cor(n)elius Acustus XXVI 1381
 [Cn. Corn]el(ius) Pater[nus] XXVII-XXVIII 1335
 Cornutus XXIX 1414
 [- - -] Crisp[inus] XXIX 1386
P. Cutius P. f. Pal. Aburianus XXVII-XXVIII 1311
P. Cutius P. f. Quir. Aburianus XXVII-XXVIII 1311-1312, 1326
 Daepier XXV 1123
 Δαμαναις XXV 1126
 Dasas Licai XXVII-XXVIII 1303
 Da[sas?] XXVII-XXVIII 1300
 Davappier (filia)
 Decebalus XXV 1123; XXVII-XXVIII 1250 (adn.), 1279 (adn.)
 [Δεκ?]βαλος XXVI 1222
 Demuncius Avessonis f. XXVII-XXVIII 1307
 Digibitus XXX 1444
 Διονύσιος XXX 1466
 Diurdanus Damanae f. XXV 1123
 Dolazenus Mucacanthi f. Bess[us] XXVI 1210
 Domestica Regiani fil. XXX 1450
 C. Domit[ius] Ale[x]an[der] XXV 1109
 C. Domitius Nicostratus XXV 1109
 Dossachus XXV 1123
 Ερμόδαρος Ζ[?]οίλου XXX 1471
 Euhem[er]us XXX 1472
 Εὐκλῆς Ἀπολλωνίου XXVI 1213
 Eutyces M[- - -] XXVI 1226
 Fannia Maxima XXV 1112
 T. FLAVIVS LONGINVS Q.
 MARCIVS TVRBO XXVI 1215
T. Fl(avius T. f(ilius) Pap(iria) Valentinus XXVI 1190
 Felix XXVII-XXVIII 1305
 Felix XXX 1441
C. Fidus Q. f. Gal. Loreianus XXIX 1394

Florus XXVII-XXVIII 1300
 Helv(ius) M[- - -] XXVII-XXVIII 1300
 [- - -] Ingenu[-] XXVII-XXVIII 1300
 [- - -] Iucund[- -] XXVII 1300
 [I]ουλι(ο) T(?) XXX 1469
 IVLIVS SEVERVS XXX 1445-1450
 IVL AELIAN XXVII-XXVIII 1300
 C. IVLIVS VICTOR XXIX 1412
 C. Iul(ius) C. [f(ilius) - - -] XXIX 1389
 Φαρνάκος XXVI 1221
 Ἰούλι(ος) Αττικῆς XXVI 1225
 Q. Iul(ius) Felix XXVI 1217
 Iul(ius) Martinus XXVI 1180
 [- - TEI?] Marti[nus] XVII-XXVIII 1300
 [- - -]tili(us) Ru[fi]nus XXVII-XXVIII 1299
 M. Iulius Rufus XXVII 1280
 M. Iulius M. f. Fabia Rufus XXVII 1314
 Sex. Iulius Severus XXX 1433
 Iulius Saturninus XXX 1441
 T. Iulius Saturninus XXX 1434
 [I]ulia Ma[terna] XXVI 1179
 Maxima XXV 1112
 Iunia Abasca(anti) XXVI 1184
 Καγίχα XXV 1126
 Lab(erius) S[- - -] XXVII-XXVIII 1300
 Λεπίνας Σατύρο(υ) XXVI 1220
 Licin[- - -] XXVII-XXVIII 1300
 Lucia[nus] XXIX 1419
Sex. Lucilius Bassus
 Macedo XXVII-XXVIII 1334
Marcus Turbo XXVII 1307
 M[ar]cus XXX 1477
 M[ar]o XXV 1121
 Melania XXX 1450
 Manta XXX 1450
 Μενετ[ιμος] XXIX 1416
 [Muca]tralis XXX 1439
 [-] Octa[uius] P[ro]bus XXIX 1417
 [Oc]tavia XXVII-XXVIII 1304
 Panens Bizonis f. XXVII-XXVIII 1302
Q. Planius Sardus C. f. Truttedius Pius XXVI 1210
 Plator Implei XXV 1115
 Plator [Sce]nobarb(i) XXVII-XXVIII 1302
Pompeius Longus XXVII 1305
 Πόντιος XXIX 1413
 Potens XXVII-XXVIII 1307
 Primus XXVII 1307

Ro[cius] / [Satu]rio XXVI 1190
 Pub[lius Va]lerianus XXVII-XXVIII
 1300
 Quin[tus?] XXX 1477
 Saturninus XXVII-XXVIII 1307
 [SE]DATIVS SEVERI[ANVS]
 XXIX 1395
Sempronius Inguenuus XXIX 1396
 [M. SERVILIUS FABIA]NVS M[AXIMVS]
 XXVII-XXVIII 1339
 Sex[tus] XXX 1477
 Siso XXX 1431
 Σοῦρι[ς]
C. Statilius Crito XXV 1104
 Stat(ius) Alex(ander) XXVII 1300
 Tarsa Dazi f. XXVII 1334
 Terentius Iul[ianus] XXV 1138
 Ter(tius) Iust[us?] XXVII-XXVIII 1300
 Τίτος XXVI 1225
 Τρυφώστη XXIX 1413
 Turr[a]nius Antonius XXV 1112
 M. Turr[anius] Fronto XXV 1112
 [Tur]ran(ius) Iu[s]tu[s] XXV 1112
 Turranius Maximus XXV 1112
 [Ul]p(ius) Bassinus XXVII-XXVIII 1300
 M. Ulpius Gravi f. Bato XXX 1450

[M. Ulp]ius Damusi f. Canuleius Dacus
 XXVI 1196
 M. Ulpius Capito XXX 1450
 M. Ulpius Dasius XXX 1450
 M. Ulp(ius) Marcellinus XXX 1478
 Ulpius M[aximi]anus XXIX 1387
 Ulpius Maximus XXIX 1387
 M. Ulpius Publius XXX 1450
 M. Ulp(ius) Sab(inus) XXIX 1387
 L. Ulp(ia) Sabin[a] XXIX 1387
 Ursius XXVII-XXVIII 1299
 Valerianus XXVII-XXVIII 1300
 C. Valerius Crispus XXV 1138
C. Valerius Gracilis XXX 1450
 Val(erius) Rufinus XXVI 1182
 Val(erius) V[- - -] XXV 1139
 V[alerius G]enialis XXVII-XXVIII 1300
 C. VETTIVS SABINIANVS
 XXIX 1398
 SEX. VETTIVLENVS CER[IALIS]
 XXVI 1209
 Vibia XXVII 1307
 [- - -] Victorinus XXVII-XXVIII 1304
 Ζαμαννίσθης XXVI 1193
 Zispier Zurosi fil(ia) XXV 1123
 Zurazis Decebal f. Dacus XXVI 1194

II. ARMATA ROMANĂ

Res militaris

Legiones:

Legio I Iovia Scythica XXX 1483
 ~ VII Gemina (in Dacia) XXIX 1354 (adn.)
 ~ XIII Gemina XXV 1116; XXVII-XXVIII 1300-1301; XXIX 1382; XXX 1430, 1451, 1453 (adn.)
 – *vexil(latio) leg(ionum) I Ital(icae) M(oesicae) et V Mac(edonicae) D(acicae)* XXIX
 1418

Classis:

~ Flavia Moesica XXVI 1209 *in classe quae [est in Moesia]*
 ~ *Ravennatis* XXVII-XXVIII 1334

Alae:

~ Asturum XXIX 1390, 1393; XXX 1442
 ~ I Batavorum milliaria XXX 1439 (adn.)
 ~ Flavia XXX 1442 (adn.)
 ~ Flavia Agrippiana XXIX 1370 (adn.)
 ~ I Vespasiana Dardanorum XXVI 1213, 1216
 ~ I Flavia Gaetulorum XXVI 1210; XXVII-XXVIII 1335; XXIX 1370
 ~ I Gallorum Aetorigiana XXVI 1211, 1212; XXVII-XXVIII 1335; XXIX 1390; XXX
 1443 (and.)

- ~ I Claudia Gallorum Capitoniana XXVII-XXVIII 1311, 1312 *I Cl(audia) Gallica*; XXIX 1392-1393; XXX 1443 (adn.)
- ~ Gallorum et Pannoniorum XXVII-XXVIII 1335; XXIX 1388 *torquata*
- ~ II Gallorum et Pannoniorum XXIX 1396
- ~ I Hispanorum XXVII-XXVIII 1307; XXIX 1390, 1393-1394
- ~ II Hispanorum et Aravacorum XXVI 1211; XXVII-XXVIII 1335
- ~ I Augusta Ituraeorum sagittariorum XXX 1450
- ~ Pannoniorum XXIX 1370
- ~ Siliana c. R. XXIX 1388, 1396, 1397
- ~ I Tungrorum Frontoniana XXVI 1188 *[Fronto]nian[a Phi] [[lippia]]na*, 1189 (adn.); XXIX 1359, 1388, 1396, 1397; XXX 1439-1440
- ~ I Ulpia contariorum XXX 1445-1449

Cohortes:

- ~ I Alpinorum XXVII 1307; XXIX 1374 *prima Alp.*
- ~ I Batavorum milliaria XXVII-XXVIII 1253; XXIX 1396
- ~ IX Batavorum milliaria equitata XXVII 1261
- ~ II Flavia Bessorum XXIX 1390-1391
- ~ I Bracaraugustanorum XXV 1132 c. R. (adn.); XXIX 1393
- ~ II Bracaraugustanorum XXVII-XXVIII 1335
- ~ I Britannica milliaria c. R. XXVII-XXVIII 1307; XXIX 1388
- ~ I Britannica equitata XXIX 1396
- ~ I Britannorum XXVII-XXVIII 1253
- ~ II Britannorum XXIX 1396
- ~ I Brittonum milliaria XXVI 1211; XXIX 1388 *I Ulpia Brittonum torquata milliaria*, 1390, 1936, 1397 *I Ulpia Brit[- -]*
- ~ I Aurelia Brittonum ∞ Antoniniana XXVII-XXVIII 1306
- ~ II Brittonum c(ivium) R(omanorum) p(ia) f(idelis) XXVII 1307
- ~ II Flavia Brittonum XXVII-XXVIII 1335
- ~ II Nerviana Brittonum milliaria XXIX 1396
- ~ III Campestris XXVII 1306 *[Anto]niniana c. R.*; XXX 1450
- ~ I Cannanefatium XXIX 1388, 1396
- ~ I Chalcidenorum sagittariorum XXVII-XXVIII 1335
- ~ I Flavia Commagenorum XXIX 1390, 1393
- ~ I Aelia Dacorum milliaria XXVI 1197; XXVII-XXVIII 1308-1309
- ~ I Ulpia Dacorum XXVI 1196
- ~ II Dacorum XXVI 1195
- ~ III De[l]ma[t]arum XXVI 1111
- ~ I Aelia Gaesatorum XXIX 1396-1397
- ~ I Hispanorum XXIX 1388
- ~ I Hispanorum milliaria XXVII-XXVIII 1237; XXIX 1376 (adn.), 1388 *I Flavia Hispanorum* ∞, 1396
- ~ II Hispanorum XXIX 1396; XXX 1451
- ~ III Hispanorum XXV 1110
- ~ II Gall[orum] XXIX 1395
- ~ [II Gallorum Dac]ica XXV 1110
- ~ II Gallorum Pannonica XXV 1110; XXX 1450
- ~ III Gallorum XXIX 1391
- ~ V Gallorum XXVII-XXVIII 1307; XXX 1450 *Dacica*
- ~ I Hispanorum milliaria XXIX 1396

- ~ Ituraeorum XXVII-XXVIII 1253 (adn.)
- ~ Augusta Ituraeorum sagittariorum XXIX 1374 (adn.); XXX 1450
- ~ V Lingonum XXIX 1396
- ~ I Lusitanorum XXVII-XXVIII 1335
- ~ II Mattiacorum XXVII-XXVIII 1335
- ~ I Flavia Numidarum XXVII-XXVIII 1335
- ~ II Flavia Numidarum XXVI 1211; XXIX 1390-1391
- ~ VIII Raetorum XXVII-XXVIII 1307; XXX 1450
- ~ II Red(ucum)
- ~ I Sugambrorum tironum XXVI 1211
- ~ I Claudia Sugambrum veterana XXVII-XXVIII 1335
- ~ VI Thracum XXVII-XXVIII 1253; XXIX 1396
- ~ I Tyriorum sagittariorum XXVI 1211; XXIX 1393
- ~ I Ubiorum XXIX 1390
- ~ I Vindelicorum XXVI 1183

Armata romană în epoca târzie:

sacer comitatus XXV 1139 *qui [militavit] in sa[cro comitato]*

vexillatio Capidavensis XXV 1139 *praepositu[s vexillationis] Capid[avensis]*

Numeri:

- ~ equitum Illyricorum XXIX 1393
- ~ Palmyrenorum Porolissensium XXVI 1190
- *vexill(arii) ex [Africa] sau Mauret(ania) Caes(ariensi) qui sunt cum] Mauris gen[tilibus in Dacia Super(iore) sub Se]datio Sever[iano]* XXIX 1315; 1369 (adn.; maurii în Dacia)
- *vexillatio equitum Illyricorum* XXIX 1393

> (centuria) Aponi Valeri XXIX 1425

Varia:

- actar(ius) XXVI 1182
- albata decursio XXV 1103
- beneficiaries consularis XVII-XXVIII 1300
- b(ene)f(iciarius) trib(uni) XXVII-XXVIII 1300
- centurio XXIX 1412 *□ leg(ionarius) praep(ositus) coh(ortis) II Reducum*
- duplarius XXVII-XXVIII 1300
- frumentarius XXVI 1111 *mil(es) leg(ionis) VI Victricis frum(entarius)*
- gregalis XXVI 1210; XXX 1439 *[ex gre]gale*
- optio XXVII-XXVIII 1300 *opt(io) fab(rum?)*
- ordo XXVII-XXVIII 1300 *re(tentus) ad sp(em) [ord(inis)]*
- missicius XXV 1121 *eq(ues) [alae] S(ilianae) mis(sicius)*
- pedes XXV 1123 *ex pedite*; XXVII-XXVIII 1307 *exped[ite]*; 1310 *expeditibus*; XXIX 1338 *ex ped[ite]*; XXX 1450 *ex pedite*
- praefectus XXVI 1189 *praef(ectus) eq(uitum)*; XXVII-XXVIII 1307 (~ cohortis); 1312 *praef(ectus) al(ae) equit(um) I Cl(audiae) Gallic(ae)*; XXX 1445-1449 (praefectus alae milliariae), 1451 (praefectus cohortis)
- praepositus XXV 1139 *praepositu[s vexillationis] Capid[avensis]*; XXVI-XXVIII I 1335 *praeposit(us) [vexilla]tionum*; XXIX 1398 *[praepo]sito vexill[ationibus]*; XXIX 1412 > *leg(ionarius) praep(ositus) coh(ortis) II Reducum*
- primuspilus XXIX 1382 *p(rimus) p(ilus) leg. XIII Gem.*

sesquiplicarius XXV 1120
 speculators XXVII-XXVIII 1300; XXIX 1357 (adn.)
 signifier XXV 1109 [e]x sig(nifero); XXX 1468 vet(eranus) [ex] sig(nifero) leg. V Mac
 strator XXVII-XXVIII 1300 str(ator) leg(ati)
 trecenarius XXIX 1382 ex CCC
 tribunus legionis XXX 1451 trib. leg. XIII Gem[inae]
 tub(icen)us XXVII-XXVIII 1300
 veteranus XXV 1109; XXVI 1180; XXX 1468 vet(eranus) [ex] sig(nifero) leg. V Mac.
 vexillarius XXVI 1225 βεχιλάρις

III. ORGANIZARE ORĂȘENEASCĂ

Res municipalis

Apulum XXVI 1198 patron(us) colleg(iorum) fabror(um) coloniarum Oesc(ensis) et Apul(ensis); XXIX 1387 col(onia Aur(elia) Apu[l(ensis)]
 Dierna XXX 1441 ex priv(atis) stationis Tsiernensis
 Drobeta XXV 1106 (adn.), 1109 aug(ustalis) [c]ol(oniae) Sept(imiae) D(robetae); XXVI 1180 dec(urio) (municipii Drobetae)
 Napoca XXV 1117 res p[ubl(ica)] col(oniae) N[apoc(ensis)], 1118 resp(ublica)col(oniae); XXIX 1387 dec(urio) col(oniae) Aur(eliae) Na[p(ocae)]
 Sarmizegetusa XXV 1114 C(olonia) U(lpia) D(acica) S(armizegetusa); XXIX 1372 [coloniae Ulpiae T]ra[i]anae Dacic(ae) [Sar]miz[etusa]e forum? cum - - - dedit?
 respublica coloniae Napocensis XXV 1117-1118
 Sucidava XXVII-XXVIII 1282 curial(es) territ(orii) Suc(idavensis)
 aedilis XXV 1113
 augustalis XXV 1109 aug(ustalis) [c]ol(oniae) Sept(imiae) D(robetae)
 curial(es) territ(orii) Suc(idavensis) XXVII-XXVIII 1282
 decurio coloniae XXV 1112 dec(urio) col(oniae) M(e)t(ropolis); XXIX 1387 dec(urio) col(oniae) Aur(eliae) Na[p(ocae)];
 dec(urio) municipii XXVI 1180 (Drobeta)
 flamen XXV 1113
 patronus XXVI 1198 patron(us) colleg(iorum) fabror(um) coloniarum Oesc(ensis) et Apul(ensis)
 quaestor XXV 1113

IV. VIAȚA RELIGIOASĂ

Res sacra

Τύχη XXX 1471
 Attis XXVII-XXVIII 1246 (adn.)
 Anoubis XXVI XXVI 1224
 Bindus XXVI 1166
 Cybele, v. M(agna) D(eum) M(ater)
 Dea Dardanica XXVII-XXVIII 1289
 Dea Seices [-] XXVI 1226
 Di Manes XXV 1109, 1111, 1112, 1113, 1119, 1138; XXVI 1185, 1187; XXVII-XXVIII 1302-1304; XXIX 1387, 1423; XXX 1475, 1478, 1479
 Dii patrii XXV 1122

Genius XXVI 1182 ~ *n(umeri) Pal(myrenorum) Tib(iscensium)*, 1191 [*Geni]o terri[torii A]rcoba[darae]*; XXVII-XXVIII 1305 *Genio p(ublci) p(ortorii) vectig(alis) Illyr(ici) XX*
 Hecate XXVII 1338 ἱερεὺς σοτείρης Ἑκάτης
 Hercules XXV 1121; XXX 1441 ~ *Augustus*
 Ianus-Geminus XXVI 1166 (adn.)
 Isis XXVI 1224 μύριωνύμα Εἰσιδι
 Iupiter Optimus Maximus XXVII-XXVIII 1305; XXIX 1383
 Iupiter Optimus Maximus Dolichenus XXIX 1376 (adn.), 1384
 M(agna) D(eum) M(ater) XXVI 1179; XXIX 1420 Μητρί Θεῶν
 Mars XXVII 1247 (celtic; adn.), 1301 ~ *Au[g(ustus)]*
 Men XXVII-XXVIII 1245 (adn.)
 Mercurius XXV 1115
 Minerva XXVI 1182 *Aug(usta)*
 Mithra XXIX 1417 *Invictus* ~, 1419 *Deus Invictus* ~,
 Neptunus XXV 1166 (adn.), XXIX 1418 Πωσειδον Κυανοχαίτης
 Nymphae XXX 1470 Νύμφ[αις - - -]
 Quadriuae XXVI 1181 *Quadrubis*
 Sarapis XXVI 1224 Κυρίω θεῷ μεγάλω Σεράπιδι
 Saromandus XXX 1453
 Silvanus Domesticus XXV 1120
 Sol XXIX 1367 (adn.)
 Θεοὶ Χτόνιοι XXVI 1193

augustales XXVI 1144 (adn.)

ἱερεὺς XXVII-XXVIII 1338 ἱερεὺς σοτείρης Ἑκάτης

sacerdos XXVI 1180 *sacerdotales (!) municipii D(robetensis)* v și ἱερεὺς σοτείρης Ἑκάτης

culte egiptene XXX 1427 (adn.)

temple în mediu militar în Dacia XXX 1375

V. DENUMIRI GEOGRAFICE

Geographica

Ad Pannonios XXX (adn.)

Ad Vatabos (Batavos) XXX (adn.)

Aequm XXV 1113 *dec(urio) col(oniae) Aeq(ui)*

Apulum XXVI, 1198; XXIX 1387 *Col(onia) Aur(elia) Apu[l(ensis)]*

Arcobadara XXVI 1191 *terri[torium A]rcoba(darense)*; XXVII-XXVIII 1373 (adn.); XXX 1436 (adn.)

Caesarea (Palestina) XXX 1450 *Caesar(ea)*

Dacia XXVII-XXVIII 1307; XXX 1445-1450 (Superior); XXIX 1390-1391 (Inferior), 1396 (Porolissensis), 1398 [- - - *trium Dacia[rum]*]

Daciae tres(Porolissensis)

Dierna XXX 1441 *ex priv(atis) stationis Tsiernensis*

Drobeta XXV 1106 (adn.), 1109 *aug(ustalis) [c]ol(oniae) Sept(imiae) D(robetensis)* [Flavia Solva] XXX 1439

Moesia Inferior XXVII-XXVIII 1335

Napoca XXV 1117 *res p[ub(lica)] coloniae N[ap(ocensis)]*; XXIX 1387 *col(onia) Aur(elia) Na[p(ocensis)]*

K(astellum) Starva XXVII-XXVIII 1302-1303
Ratia[ria ?] XXX 1479
 Sirmium XXX 1450 *Sirmensis*
 Siscia XXX 1450 *Siscian(a)*
 Thessalonica XXX 1451
 Tomis XXIX 1416 Τομευ[τῶν πόλις]; XXX 1413 ὁ καὶ Τομίτης, 1470
 Tridentum (Italia) XXIX 1382 *Tridente*
 Tropaeum XXIX 1418 ὁ πόλις Τροπαισίων
 Ulpia Traiana Sarmizegetusa XXV 1114 *C(olonia) U(lpia) D(acica S(armizegetusa)*
(lingou plumb); XXIX 1372 [coloniae Ulpiae T]ra[i]anae Dacic(ae) [Sar]miz[etusa]
forum? dedit?
Vicus Verg[ob]ritiani XXVII-XXVIII 1326 (adn.)

Nationes:

Asiani XXVII-XXVIII 1275 *spira Asianorum* (adn.)
 Bessus XXVI 1210, XXIX 1394, XXX 1439, 1445, 1448
 Costoboci XXVI 1199 interfecti (genitiv) *a Costobocos* (sic)
 Dacus XXV 1124, XXVI 1194, 1196, XXVII-XXVIII 1310, XXIX 1359 (adn.), XXX
 1445-1446
 Del(mata) XXVII-XXVIII 1303
 Eravisc(us) XXVII-XXVIII 1307
 Galatae XXVII-XXVIII 1275 ~ *consistentes municipio*

VI. ÎMPĂRAȚI ROMANI ȘI CASA LOR DOMNITOARE

Imperatores et domus eorum

Domitian XXVII-XXVIII 1334	Gallienus XXIX 1412
Traian XXV 1114; XXVII 1307	Diocletian XXVII-XXVIII 1342; XXIX 1421, 1424
Hadrian XXVII-XXVIII 1307; XXIX 1388, 1301-1392; XXX 1445-1449	Maximian XXVII 1342; XXIX 1421, 1424
Antoninus Pius XXVII-XXVIII 1335; XXIX 1393	Constantius Chlorus XXVII-XXVIII 1341-1342; XIX 1421 (Caesar), 1424
Marcus Aurelius XXIX 1396	Galerius Caesar XXVII-XXVIII 1341XXIX 1421; XXIX 1424
Commodus XXVII-XXVIII 1305	Constantin I XXVII-XXVIII 1342
Iulia Maesa Augusta XXVII 1301	Licinius XXVII 1342
Elagabal XXVII-XXVIII 1301	Constantius II [D]D NN <i>Constantius Aug</i> <i>et Constasntinus</i> (sic) XXX 1474
Filip Arabul XXV 1117; XXVII-XXVIII 1340	Constantin II (v. <i>supra</i>)
Marcia Otacilia Severa XXV 1118	
Philippus Caesar XXVII-XXVIII 1340	

VII. DATE CONSULARE

<i>Consules</i>			<i>Anno</i>
<i>C. Herennio Capella, L. Coelio Rufo cos.</i>	XXVII-XXVIII	1307	119
<i>C. Publicio Marcello, L. Rutilio Propinquo cos.</i>	XXIX	1394	120
<i>M. Herennio Fausto, Q. Pomponio Marcello cos.</i>	XXX	1445-1449	121

<i>C. Iulio Gallo, C. Valerio Severo cos.</i>	XXX	1450	121
<i>[L. Val]erio Flacco, Q. Iu[- - - cos.]</i>	XXIX	1388	128
<i>[Pansa et] Macro cos.</i>	XXIX	1932	134
<i>C. Novio [Prisco], L. I[ulio Romulo cos.]</i>	XXIX	139	152
<i>[Paet?]o et Macr[ino co(n)s(ulibus)]</i>	XXX	1438	154
<i>Barbaro et Regulo cos</i>	XXX	1441	157
<i>Perpetuo et Corneliano cos.</i>	XXV	1113	237
<i>[Praese]nte et Al[bino] cos.</i>	XXXIX	1373	246

VIII. CUVINTE REMARCABILE

Verba notabilia

actor XXVII 1299 *ser(vus) ~ verna*
albata decursio XXVII-XXVIII 1280, 1313 (adn.)
basilica – biserică XXVII-XXVIII 1298 (adn.)
[bellum Dacicum] XXV 1125
collegium XXVII-XXVIII 1293 ~ *nautarum* (adn.)
conductor XXVII-XXVIII 1299 *cond(uctor) [s]alinarum* XXX 1441 *c(onductor) p(ublici) p(ortorii)*
t(ertiae) p(artis) ex priv(at)is stationis Tsiernensis
damnatio memoriae XXV 1092 (adn.)
forum XXIX 1372 *[coloniae Ulpiae T]ra[i]anae Dacic(ae) [Sar]miz[egetusae forum?]*
[cum - - - dedit?]
gentes XXX 1473 *[post debel]latas [hostium gentes]*
heres XXV 1127 *lib(erti) et her(edes) ex t(estamento) f((ecerunt);* XXX 1472 *mon[umen-]*
[t(um) h(eredem) n(on)] sequet[ur]
honor XXX 1451 *omnib(us) honorib(us) Thessalonicc(ae) fincto*
legatus XXX 1445-1449 (legatus Augusti pro praetore)
libertus XXV 1127 *lib(erti) et her(edes) ex t(estamento) f((ecerunt)*
magister XXV 1116 *m(agister) fi(glinae)* (ștampile tegulare ale legiunii XIII Gemna);
XXVII 1191 *[Geni]o terri[torii A]rcoba[darensis] [Au]r(elius) Sal(vius) [et A]el(lius)*
No[mu]s magg(istri)
me(talla) Ulp(iana) XXV 1114
monumentum XXX 1472 *mon[ument(um) h(eredem) n(on)] sequet[ur]*
patronus XXV 1109 (al unui libert)
p[orti]cum XXVI 1179
procurator XXVII-XXVIII 1305 *procurante Pompeio Longo proc(uratore) Aug(usti)*
publicum portorii Illyrici XXX 1434 (adn.) (vezi și *conductor, supra*)
sevus XXVII-XXVIII 1299 ~ *act(or) verna*
statio XXX 1441 ~ *Tsiernensis* (v. *supra, conductor*)
territorium XXVI 1191 = XXVII 1272 *[Geni]o terri[torii A]rcoba[darensis];* XXVII 1282 *curial(es)*
territ(orij) Σuc(idavensis) (adn.)
socrus XXVII-XXVIII 1304 *[soc]rui [optum]o (!)*
testament XXV 1109 *secundum [voluntatem testam]e[nti]* XXV 1109
verna XXVII-XXVIII 1299 *ser(vus) act(or) ~*
vil(licus) XXVII-XXVIII 1305

[ἀπελ]ευθήρα XXIX 1414

βασιλεύς XXIX 1415 [ὁ καὶ βασι]λεύς

βουλευτῆς τῆς Πενταπόλεως XXVII 1337
 ἐπίτρ[οπος] XXX 1470 ~ τοῦ Σεβ(αστοῦ)
 κοινόν XXVII-XXVIII 1314, 1333 (Pontul stâng)
 μνήμη XXX 1467
 ναύκληρος XXIX 1415
 πατρων XXX 1470 [τῆς μετροπόλεως Τόμεως πατρων]ες
 Πεντάπολις XXVII-XXVIII 1337 βουλευτῆς τῆς Πενταπόλεως
 πατήρ νόμιμος
 στήλη XXIX 1416
 ὕδωρ XXIX 1418 ὑπὲρ τῆς εὐρέσεως [τους ὕδατος]
 φυλή XXX 1466 [φυ]λῆ Αἰγικ[ο]ρέω[ν]

IX. LOCUL DESCOPERIRII INSCRIPTIILOR

Loca ubi inscriptiones repertae sunt

a) Dacia

Alba Iulia, v. <i>Apulum</i>	Gilău (jud. Cluj) XXV 1120-1122
<i>Alburnus</i> Maior (Roșia Montană) XXV	Ilișua (jud. Bistrița-Năsăud) XXVI 1188-
1115; XXVII-XXVIII 1302, 1303	1192; XXX 1436, 1439-1440
<i>Apulum</i> (Alba Iulia) XXV 1116; XXVI,	Moigrad (jud. Sălaj), v. <i>Porolissum</i>
1301; XXIX 1382-1386	<i>Napoca</i> (Cluj) XXV 1117-1119; XXVII-
Boia Bârzii (jud. Hunedoara) XXVII-	XXVIII 1304; XXIX, 1388
XXVIII 1299	<i>Porolissum</i> (Moigrad) XXVII-XXVIII
Boroșneul Mare XXIX 1370 (adn.);	1305
XXX, 1442, 1443	Răcoșul de Sus (jud. Brașov) XXIX
Cerneți (jud. Mehedinți) XXVI 1179	1381
Cluj, v. <i>Napoca</i>	Reci (jud. Covasna) XXX 1443
Crăciunelul de Sus (jud. Alba) XXIX	Romita (jud. Sălaj) XXVII-XXVIII 1253
1387	Sutoru (jud. Sălaj) XXX 1431
<i>Drobeta</i> (Turnu Severin) XXV 1109;	<i>Tibiscum</i> (Jupa, jud. Caraș-Severin)
XXVI 1180 <i>sacerdotales</i> (! <i>mun(ici-</i>	XXVI 1182-1183
<i>pii)</i> <i>D(robetensis)</i>	Turnu Severin, v. <i>Drobeta</i>
Gârla Mare (jud. Mehedinți) XXV 1098,	<i>Ulpia Traiana Sarmizegetusa</i> XXV
1110	1112, 1114; XXVI 1184; XXIX
Gherla XXVI 1149, 1185-1186; XXIX	1372; XXX 1430
1389; XXX 1444	

c) Moesia Inferior (Dobrogea)

Arsa (jud. Constanța) XXVII-	Cheia (jud. Constanța) XXVII-XXVIII
XXVIII 1340	1331
Beidaud (jud. Tulcea) XXVI 1218	Crângu (Caramat, com. Ion Corvin, jud.
<i>Callatis</i> (Mangalia) XXVII-XXVIII	Constanța) XXIX 1424
1341	<i>Halmyris</i> , v. Murighiol
<i>Capidava</i> XXV 1139; XXVII-XXVIII	<i>Histria</i> XXVI 1213, 1215; XXVII-
1342	XXVIII 1315 (adn.), 1318; XXX
<i>Carsium</i> XXVII 1343; XXIX 1419	1454 (adn.)
Castelu (jud. Constanța) XXIX 1413	Hârșova (<i>Carsium</i>) XXIX 1419

Ibida XXVII 1334; XXX 1472
 M. Kogălniceanu (jud. Constanța) XXIX
 1420-1422
 Mihai Bravu (jud. Tulcea) XXVII-
 XXVIII 1334
 Lazu (jud. Constanța) XXX 1469
 Mangalia, v. *Callatis*
 Murighiol (*Halmyris*) XXX, 1462, 1473-
 1484
 Palazu Mic (jud. Constanța) XXIX 1423
 Slava Rusă (jud. Tulcea), v. *Ibida*

Târgușor (jud. Constanța) XXX 1468
Tomis (Constanța) XXVI 1214; 1223-
 1227; XXVII-XXVIII 1337, 1338;
 XXIX 1414-1416; XXX 1465-1467
Tropaeum XXV 1138; XXIX 1417-
 1418; XXX 1471
Ulmetum XXV 1136 (adn.)
 Valea Seacă (com. Valul lui Traian)
 XXX 1470
 Valul lui Traian (jud. Constanța) XXVI
 1220-1222

b) Inscripții externe privitoare la istoria Daciei

Abritus (Razgrad, Bulgaria) XXV 1127
Ancyra (Galatia) XXVII-XXVIII 1313
Asseria (Podgrade, Croația) XXIX 1390
Nursia (Italia, regio IV) XXVII-XXVIII
 1312
Oescus (Ghighen, Bulgaria) XXVI 1198
Olbia XXX 1454 (adn.)

Prahovo (*Aquae, Moesia Superior*, Serbia)
 XXVI 1180
Roma XXVII-XXVIII 1311
Scupi (Skopje, *Moesia Superior*) XXVI
 1199
Utina (Africa Proconsularis) XXIX 1398

X. CONȚINUTUL INSCRIPȚIILOR

Conspectus inscriptionum

altar XIX 1419; XXV 1115, 1120-1122;
 XXVI 1181, 1182, 1184, 1191, 1226;
 XXVII-XXVIII 1305, 1345; XXIX
 1383, 1385-1386, 1417-1420
 amforă XXVII-XXVIII 1343 (*chi-rho* cu
 vopsea, pe gât de amforă)
 aquila argentea XXIX 1382
 bază de statuie imperială XXV 1118-
 1119; XXVII-XXVIII 1299; XXIX
 1382
 cărămizi șampilate XXV 1116
 coif (apărătoare de ceafă) XXIX 1381
 diplome militare XXV 1110, 1123-1124,
 1137; XXVI 1194-1197, 1209-1211;
 XXVII-XXVIII 1307-1310, 1327,
 1334-1336; XXIX 1355, 1360 (= 1391-1397), 1361 (= 1390), 1388,
 1390-1397; XXX 1432-1440, 1445-
 1450, 1456
 inscripții pe edificii militare XXVII-
 XXVIII 1306
 închizătoare de balteus XXVII-XXVIII

1240
laterculus (listă cu militari) XXVII-
 XXVIII 1300
 lingou plumb XXV 1114
 mortarium XXV 1098
miliarium XXVI 1227; XXVII-XXVIII
 1317, 1339-1342; XXIX 1410, 1421-
 1422 (= 1410), 1424
 onomastică peregrină XXIX 1378
 opaite șampilate XXVI 1150 (adn.);
 XXIX 1409; XXX 1436
ostraka (Krokodilo, Egipt) XXV 1126
 placă bronz cu litere punctate XXVI
 1218 (plăcuță rotundă), XXIX 1425
 (plăcuță cu *tabula ansata*)
 stelă funerară XXV 1138, 1139; XXVI
 1185-1186, 1188, 1190, 1220-1223,
 1225; XXVII-XXVIII 1267 (adn.),
 1302-1304, 1338; XXIX 1389, 1413-
 1416, 1423
tetrastylum XXIX 1382
titulus (funerar) XXV 1109; XXVI 1187

XI. CONCORDANȚE BIBLIOGRAFICE

Comparatio numerorum

AÉ 1905	16	XXIX 1376	IDR III/1,	60	XXX 1434
1932	81	XXX 1431	III/2	249	XXV 1113
1937	232	XXX 1460		379	XXV 1111
1993	1577	XXIX 1358		445	XXV 1112
1996	1540	XXIX 1358		459	XXV 1362
1998	113	XXIX 1376	III/4	96	XXIX 1387
CIL III	*294	XXX 1444		325	XXX 1442
	963	XXIX 1387		879	XXIX 1367
	1474	XXV 1111	IDRE II	248	XXX 1439
	1511	XXV 1112		411	XXIX 1358
	1568	XXX, 1434, 1441	ILD	421	XXIX 1387
	1582	XXVI 1179		433	XXX 1442
	1596	XXV 1113		661	XXVII-XXVIII 1306
	1608	XXVI 1187		757	XXX 1431
	5331	XXX 1439	ILS	2734	XXX 1439
	7644	XXX, 1431		9171	XXIX 1376
	7688	XXVII-XXVIII 1270	ISM I	75	XXVI 1215
	8075	XXIX 1367		250	XXVI 1214
CIL XVI	49	XXVII-XXVIII 1326		II 251	XXX 1466
IDR II	26	XXVI 1179	RMD I	19	XXX 1445
	82	XXVI 1181		V 357	XXX 1446

COLOCVIUL „*LIMES TRANSALUTANUS*.
ROMANI ȘI BARBARI LA FRONTIERELE IMPERIULUI”

ȘTEFAN VASILITĂ*

În perioada 27–28 octombrie 2011, s-a desfășurat la Pitești, în cadrul celei de-a XLII-a Sesiuni naționale de comunicări științifice, organizată de Muzeul Județean Argeș, colocviul „*Limes Transalutanus. Romani și barbari la frontierele Imperiului*”. Au fost prezentate 15 comunicări, atingând probleme de geografie istorică, istorie militară, arheologie, istorie economică și numismatică, legate de linia de castre cunoscută sub numele modern de *limes transalutanus*. Au participat cercetători de la Institutul de Arheologie „Vasile Pârvan” din București, Muzeul Județean de Istorie și Arheologie Prahova, Muzeul Olteniei, Muzeul Județean de Istorie și Artă Slatina, Muzeul Județean Buzău, Muzeul Brăilei, Muzeul Județean de Istorie Brașov, Universitatea din Pitești și, firesc, Muzeul Județean Argeș. În cadrul deschiderii festive, au vorbit conf. univ. dr. Spiridon Cristoce, directorul general al Muzeului Județean Argeș, dr. Dragoș Măndescu și dr. Stan Apostol. Apoi, oaspeții au participat la o lansare de carte, din seria de volume prezentate cu acest prilej remarcându-se apariția volumului nr. 19 al revistei „Argesis” – Seria Istorie.

În numele colectivului științific de la Jidova (prof. univ. dr. Constantin C. Petolescu, dr. Florian Matei-Popescu, Teodor Cioflat și drd. Ion Dumitrescu), drd. Ion Dumitrescu a expus rezultatele cercetărilor arheologice din campaniile 2010–2011, desfășurate în castrul roman de la Câmpulung-Jidova. Obiectivul campaniilor a fost clarificarea situației din zona dintre *principia* și *horreum*. Discuțiile ce au urmat comunicării au încercat să lămurească momentul distrugerii castrului din zona situată la est de Olt.

Conf. univ. dr. Liviu Petculescu a prezentat piesele de echipament militar roman descoperite în castrul de la Râșnov. Pe baza materialului arheologic, datat în perioada cuprinsă între sfârșitul sec. II și mijlocul sec. III e.n., în castru a staționat o trupă auxiliară. Participanții au discutat despre identitatea trupei ce a staționat în castru.

Dr. Ioana Bogdan Cătănicu a analizat, pornind de la cercetările mai vechi ale lui Giovanni Forni, definițiile folosite de cercetătorii români pentru a descrie conceptele de „*limes alutanus*” și „*limes transalutanus*”. Autoarea comunicării

* Institutul de Arheologie „Vasile Pârvan”, e-mail: stefanvasilita@yahoo.co.uk

consideră că termenii sunt folosiți în mod eronat, întrucât linia de fortificații nu a constituit un *limes*-graniță, ci un drum de acces spre câmpul de luptă. A fost prezentat și stadiul actual al liniei de castre, așa cum apare într-o serie de fotografii aeriene realizate de autoarea comunicării în anul 2009.

Dr. Dragoș Măndescu a trecut în revistă informațiile din secolele XVII–XIX referitoare la monumentele arheologice de epocă romană din vestul Munteniei. Au fost prezentate toate sursele literare sau cartografice cu privire la așezările romane, așa cum erau cunoscute în epocă.

Dr. Bogdan Ciupercă, în colaborare cu dr. Andrei Măgureanu, a prezentat câteva observații privitoare la castrul roman de la Târgșoru Vechi, jud. Prahova. Pe baza unor fotografii aeriene și a unor observații de teren, autorii consideră că suprafața castrului este mai mare decât se credea inițial. În viitor, cercetările arheologice vor constitui baza discuției asupra etapelor constructive și a elementelor defensive.

Comerțul cu barbarii la granițele Daciei a reprezentat tema comunicării prof. univ. dr. Constantin C. Petolescu. Pornind de la diferite informații literare și epigrafice (între care Cassius Dio, 82, 2 și AÉ, 1978, 635), sunt analizate situația vămilor din Dacia și mijloacele prin care statul roman controla comerțul exterior, inclusive prin militari (*centurio negotiator*).

Dr. Dorel Bondoc și Mihaela Pena au prezentat un fragment de amforă șampilată, descoperită în așezarea romană de la Cioroiu Nou. Analiza pastei și numele producătorului au ajutat la identificarea centrului de producție, probabil un atelier din Chios. Contextul arheologic permite datarea amforei la sfârșitul sec. II e.n. și începutul secolului următor. Autorii cartează cele cinci puncte în care au fost descoperite amfore similare, cu ștampila Διονυσος/νους, concentrate pe Dunăre, între Histria și Viminacium, singurul loc din Dacia de unde a mai fost publicată o descoperire similară fiind Apulum. Notăm intervenția prof. univ. dr. Constantin Petolescu, care a precizat că numele producătorului este atestat rar, fiind vorba de o forma contrasă a unui nume teofor.

Dr. Aurelia Grosu a prezentat concluziile cercetărilor arheologice efectuate în perioada 1990–2007, în castrul și *vicus*-ul roman Acidava (Enoșești, Piatra Olt, jud. Olt). Anumite aspecte de viață socială și economice au fost lămurite grație cercetărilor. Rezultatele unei periegeze, efectuate în luna iulie 2011, în împrejurimile satului Islaz, au fost aduse la cunoștință de dr. Marin Cojoc. Au putut fi identificate locul a trei castre, situate lângă râul Racovița. Astfel, contrar afirmației mai vechi a lui Dumitru Tudor, rezultă că fortificațiile romane din împrejurul Islazului nu au fost distruse de Olt, putând fi cercetate sistematic în viitor.

Două comunicări au abordat teme de numismatică. Romeo Maschio a prezentat un lot de monede aflate în colecțiile muzeului din Pitești, provenite din tezaurul de la Pădurețu, descoperit în anul 1955. Alte loturi cu aceeași proveniență se găsesc în colecțiile unor instituții din Sibiu, Râmnicu Vâlcea și București, unele fiind publicate de C. Preda. Analizând grupul de monede și condițiile de descoperire, autorul observă că acumularea se înșiruie de la Nero la Gordian al III-lea,

iar locul de descoperire rămâne cel de la satul Pădurețu, comuna Scundu, județul Vâlcea. Autorul acestor rânduri a prezentat un lot de monede din colecția Muzeului de Arheologie și Etnografie din Corabia, ce ar reprezenta un tezaur din secolul al III-lea, descoperit în campania de săpături 1981 la Sucidava. Pe baza condițiilor de descoperire și a structurii, autorul și-a exprimat îndoiala cu privire la existența reală a unui tezaur.

Dr. Sebastian Matei a realizat o sintetizare a documentației referitoare la vasele de tip fructieră din perioada geto-dacică, încercând să analizeze funcționalitatea acestor vase. Datarea exactă a acestor vase și originea lor tipologică sunt încă discutabile.

Dr. Liana Oța a prezentat, alături de dr. Valeriu Sârbu, mormintele sarmatice găsite între *limes alutani* și *limes transalutani* (Mărunței, Stejaru și Viespești), descoperiri rare în zonă. A fost discutată noțiunea de etnicitate, din perspectiva documentației arheologice. Pe baza unui repertoriu exhaustiv al descoperirilor sarmatice din spațiul dintre Carpați și Prut, drd. Florin Moțoi a discutat conceptul de influență culturală între sarmați și populația daco-carpică.

O expunere a descoperirilor arheologice de la Sicrita, jud. Prahova, a fost realizată de dr. Bogdan Ciupercă și Alin Anton. Săpătura de salvare desfășurată aici a dus la descoperirea unei așezări databile în secolele IV–V e.n., una din puținele de acest fel din Muntenia. După autori, este vorba fie de tabăra unei trupe militare ce a staționat în zonă, fie de un punct de comercializare a produselor din imperiu.

După sesiunea științifică, participanții au mers într-o excursie documentară, vizitând Mănăstirea Tutana, Biserica domnească și Mănăstirea din Curtea de Argeș, iar, în final, cetatea medievală de la Poienari.

GHEORGHE MĂNUCU-ADAMEȘTEANU, *Monede bizantine descoperite în Dobrogea, vol. I. Monede bizantine descoperite în nordul Dobrogei: secolele X–XIV*, Editura Mistral Info Media, București, 2010, 459 p.

Volumul își propune să inaugureze o serie de autor, dedicată publicării monedelor bizantine de aur, argint și bronz, din secolele IX–XIV, descoperite în județele Tulcea și Constanța, adică în partea provinciei Dobrogea aflată în granițele românești. Actuala contribuție include descoperiri monetare din cinci situri nord dobrogene: *Beroe-Piatra Frecăței*, *Troesmis-Turcoaia*, *Arrubium-Măcin*, *Aegyssus-Tulcea*, *Salsovia-Mahmudia*.

În introducere sunt prezentate intențiile autorului cu privire la maniera de elaborare a seriei dedicate monedelor bizantine din Dobrogea. Gh. Mănuclu-Adameșteanu își propune o trecere în revistă, pe centre și zone geografice, a descoperirilor monetare bizantine, cu scopul revizuirii și actualizării informației numismatice, pornind de la un stadiu al cercetării datorat tot domniei sale, *Istoria Dobrogei în perioada 969–1204. Contribuții arheologice și numismatice*, București, 2001. Volumul actual, totalizând 459 p., include, în afara textului, 36 de tabele și 38 de planșe, dintre care 22 color, fiind structurat în șapte capitole, însoțite de abrevieri, bibliografie și indici; fiecare capitol conține câte un amplu rezumat în limba franceză, la care se adaugă, în cazul capitolelor III–VII, și o variantă în aceeași limbă a cataloagelor monetare.

După un prim capitol, conținând probleme de geografie istorică (p. 37–55 și trei planșe), și un al doilea, dedicat considerațiilor numismatice (p. 57–119, 13 tabele și trei planșe), ambele raportate la întregul spațiu dobrogean, economia volumului se desfășoară în cinci capitole dedicate tot atâtor situri arheologice, considerate, după expresia autorului, „centre de mai mică importanță din nordul Dobrogei”: *Beroe-Piatra Frecăței* (p. 121–180, șase tabele și patru planșe), *Troesmis-Turcoaia* (p. 181–265, patru tabele și 11 planșe), *Arrubium-Măcin* (p. 267–294, două tabele și două planșe), *Aegyssus-Tulcea* (p. 295–418, nouă tabele și 12 planșe), *Salsovia-Mahmudia* (p. 419–449, două tabele și trei planșe).

Considerațiile din aceste capitole reprezintă reluări ale celor dintr-o serie de articole sintetice dedicată de autor siturilor în cauză, publicate în diverse periodice românești (*Contribuții la cunoașterea locuirii medio-bizantine de la Beroe-Piatra Frecăței (sec. X–XIII)*, SCIVA 61, 2010, 1–2, p. 89–115; *Comuna Turcoaia, punct Iglița, cetățile Troesmis Est și Troesmis Vest. Considerații privind locuirea medio-bizantină din secolele X–XIII*, Pontica 53, 2010, p. 435–469; *Contribuții la cunoașterea locuirii medio-bizantine de la Măcin – cetatea Arrubium (secolele X–XII)*, Peuce SN 8, 2010, p. 237–250; *Locuirea de epocă medie-bizantină pe teritoriul orașului Tulcea (sec. X–XIII)*, SCIVA 61, 2010, 3–4, p. 219–250; *Contribuții la cunoașterea locuirii medio-bizantine de la Mahmudia – cetatea Salsovia (secolele X–XI)*, Peuce SN 8, 2010, p. 223–236). Siturile respective sunt, cele mai multe, complexe, atestate pentru epocile romană și romano-bizantină, deopotrivă interesante pentru cea medio-bizantină, dar cercetate parțial și în etape mult distanțate în timp, valorificarea lor științifică de până acum constând într-o serie de contribuții disperate și dispersate în multe publicații.

Prezentarea celor cinci situri se structurează pe un model ce presupune un istoric al cercetărilor, o analiză a descoperirilor arheologice aparținând epocii medio-bizantine, pornind de la elementele de fortificație, trecând prin cele legate de locuire, cu tot ceea ce presupune aceasta – situații, complexe, materiale –, precum și cele ilustrând aspecte funerare, pentru a se ajunge la rolul aparte al descoperirilor monetare, la care se adaugă stabilirea unor posibile legături între situri și toponime medievale cunoscute. Capitolele se încheie cu câte un catalog al descoperirilor monetare provenind din tezaure și din descoperiri izolate, din cercetări arheologice și achiziții, aflate în colecții publice sau private.

Autorul ne propune – pentru fiecare dintre cele cinci situri – sinteze ale datelor prezente în literatura de specialitate, de la simple mențiuni

SCIVA, tomul 62, nr. 3–4, București, 2011, p. 341–349

documentare până la informațiile rezultate din cercetările arheologice, publicate în proporții diferite, cu observațiile sale legate de viețuire, cu propuneri de precizare a limitelor cronologice ale acesteia, precum și cu sublinierea datelor orizonturilor funerare, acolo unde au fost identificate. Dosarele documentare sunt, evident, inegale din punctul de vedere al conținutului, fiind dependente de măsura în care siturile respective au fost cercetate și valorificate din punct de vedere științific, dar constituie foarte utile instrumente de lucru.

Dincolo de datele tehnice ale informației numismatice, date pe care îi lăsăm pe specialiștii domeniului să le analizeze mult mai critic decât îngăduie competențele noastre, remarcăm faptul că autorul volumului prezentat nu își trădează condiția de arheolog în favoarea celei de numismat, îmbinând pe cât posibil cele două tipuri de informație, acolo unde stadiul cercetării îi permite, acordând un credit suplimentar descoperirilor monetare provenind din medii arheologice precizate, privind cu rezerve piesele provenite din colecții și analizând maniera de constituire a acestora, neabsolutizând argumentul numismatic și ținând cont de faptul că, deși moneda – ca și sigiliul – este un artefact cu „viață proprie”, ponderea sa reală în definirea unor aspecte de viețuire și funerare nu poate fi judecată decât în funcție de contexte. Atribuirile, ținând de domeniul geografiei istorice, încearcă să aducă în discuție elementele cunoscute și să fie rezultatul echilibrării argumentelor *pro* și *contra*.

Reținem precizările legate de sistemul de fortificații, de problema existenței/utilizării/reutilizării zidurilor de incintă romane și romano-bizantine în epoca medio-bizantină, element important pentru statutul unor așezări definite prin elemente de viețuire începând cu sec. X, în special pentru situri mai intens cercetate arheologic, precum *Beroe*-Piatra Frecăței-Ostrov și *Aegyssus*-Tulcea și, într-o anumită măsură, *Troesmis*-Turcoaia. Aceste precizări nuanțează un punct de vedere al celei de-a doua jumătăți a secolului trecut, reluat de contribuții recente, dar care ignoră evidența arheologică privind reutilizarea în epocă bizantină a majorității cetăților romano-bizantine. Apreciem consecvența demersului în respectarea formularisticii asumate inițial, dar, uneori, din exces de atenție față de formă, se intră în contradicție cu informația propriu-zisă,

cum este cazul subcapitolelor dedicate incintelor medio-bizantine în privința unor situri în care nu există niciun indiciu în acest sens. Remarcăm discutarea diverselor aspecte ale locuirii – doar în cazul *Beroe*-Piatra Frecăței-Ostrov și *Aegyssus*-Tulcea – sau ale elementelor de ordin funerar, identificate la *Beroe*-Piatra Frecăței-Ostrov și *Troesmis*-Turcoaia. Interesantă este încercarea, în condițiile unei informații subdimensionate, de a stabili, în demersul privind cele cinci situri, raporturi plauzibile între locuirea *intra/extra muros*, mediul urban/rural. Împărtășim opinia autorului privind interesul în epocă medio-bizantină doar pentru zona cetății de vest de la *Troesmis*-Turcoaia, dar credem că existența unei așezări din această epocă în afara zidurilor cetății romane nu justifică neapărat existența uneia la adăpostul acelorași ziduri și nici re folosirea acestora. În acest sens, există uneori tendința de a abandona, în concluziile fiecărui capitol, prudența absolut meritorie înregistrată pe parcursul redactării lor.

Considerațiile numismatice își propun ca, din elemente puține și disparate, să reconstituie existența unor comunități trăitoare în zonele respective, monedele fiind tratate cu prudență ca elemente ce pot creiona istoria unor așezări în absența altor informații, limitele viețuirii acestora, asociate cu cronologia siturilor mai bine cunoscute ca urmare a cercetărilor arheologice extinse. Apreciem faptul că autorul, deși ne pune la dispoziție tabele complete pentru actualul stadiu al cercetării în privința descoperirilor monetare, se abține de la statistici generalizatoare, de la trasarea unor linii de evoluție general valabile, lăsând, probabil, concluziile de acest tip pentru volumul care va încheia seria deschisă prin prezenta contribuție.

De asemenea, remarcăm, în secțiunile dedicate numelor așezării, o încercare de a trece pe scurt în revistă diversele atribuiri, cu poziționarea autorului față de acele teorii istorice elaborate fără niciun fundament arheologic pentru locuri în legătură cu care arheologia a adus, totuși, un plus de informație (cazul asocierii Măcin cu *Vicina*). Să nu uităm că, în domeniul arheologic, și nedescoperirea a ceva are un rol foarte important, sugerându-ne abandonarea unui drum nepotrivit din punct de vedere istoric în legătură cu acea realitate. Ne miră doar că, este adevărat, într-un capitol legat de probleme de geografie istorică în general,

autorul pare să ignore atribuirea, dacă nu unanim recunoscute de cîmul științific, ca orice teorie de geografie istorică, măcar bucurându-se de o coerență a argumentației care le impune a fi luate în discuție – cazul relației Păcuilui lui Soare cu *Vicina* sau Nufăru cu *Proslavița*. Probabil vor fi discutate în volumele dedicate reconsiderării descoperirilor monetare din primul sit și publicării celor din al doilea, în ultimul caz – credem – doar după inaugurarea seriei monografice de acele volume privind descoperirile arheologice datorate cercetărilor din ultimele trei decenii. Teza localizării la Nufăru a *Pereiaslavet*-ului lui Sviatoslav, adusă în discuție în treacăt de către autor, ar trebui, spunem la fel de în treacăt, să fie susținută de o consistentă locuire aparținând sec. X, pe care, din păcate, cercetările arheologice de până acum nu o confirmă.

Ne-am dori ca acest stadiu al cercetării celor cinci situri nord dobrogene, creionat cu acribie de Gh. Mănușu-Adameșteanu, să reprezinte un îndemn atât pentru valorificarea exhaustivă a cercetărilor arheologice întreprinse până acum în unele dintre ele (*Beroe*-Piatra Frecăței-Ostrov ori *Aegyssus*-Tulcea), cât și pentru începerea ori reluarea cercetărilor pe baze noi, vizând abordarea completă a unor situri complexe în cazul celorlalte (*Troesmis*-Turcoaia, *Arrubium*-Măcin, *Mahmudia*-Salsovia).

Oana Damian*

* Institutul de Arheologie „Vasile Pârvan” al Academiei Române; e-mail: oanadamian63@gmail.com

SVEND HANSEN (Hrsg.), *Leben auf dem Tell als soziale Praxis*, Beiträge des Internationalen Symposium in Berlin vom 26.–27. Februar 2007, Kolloquien zur Vor- und Frühgeschichte, Band 14, Bonn, 2010, 213 p.

Volumul, editat de Svend Hansen, a apărut în 2010 sub egida prestigioaselor Eurasien-Abteilung (Berlin) și Römisch-Germanische Kommission (Frankfurt a. M.) și conține un *Cuvânt înainte* al editorului și 12 studii referitoare la problematica așezărilor de tip *tell* din Orientul Apropiat până în sud-estul Europei. Aceste studii reprezintă variantele extinse ale comunicărilor prezentate de autori la colochiul pe aceeași temă, ținut la Berlin (26–26 februarie 2007).

Primul studiu, intitulat *Entstehen Siedlungshügel „von selbst” ? Ein Versuch der Quantifikation des naturräumlichen Einflusses auf die Tellbildung* (p. 1–11, limba germană, rezumat în limba engleză), îi aparține Evei Rosenstock și continuă mai vechile preocupări ale autoarei referitoare la apariția, evoluția și răspândirea acestui tip particular de locuire în preistorie (Eva Rosenstock, *Tells in Südwestasien und Südosteuropa. Untersuchungen zur Verbreitung, Entstehung und Definition eines Siedlungsphänomens*, Göttingen, 2009). Factorii independenți, interni și externi, luați în calcul, pot explica numai o parte din variațiile eșantionului de 339 de *tell*-uri analizate, cealaltă parte putând fi

explicată prin alți factori mai bine definiți, printre care și practica socială.

Al doilea studiu se intitulează *Göbekli Tepe – der Tell als Erinnerungsort* (p. 13–23, limba germană, rezumat în limba engleză), este scris de Klaus Schmidt și analizează rolul locurilor cu impact asupra memoriei colective a grupurilor sociale. Cercetările arheologice de la Göbekli Tepe au pus în evidență faptul că, deși avem de-a face cu un *tell*, situl nu reprezintă o așezare, ci un loc special, cu mai multe sanctuare circulare. Au fost descoperite mari cantități de oase de animale, ceea ce demonstrează faptul că aici se consuma foarte multă carne în cadrul unor ceremonii, dar și multe oase umane. Acestea erau mutate probabil din morminte, un ritual asemănător fiind atestat și la Çayönü.

Al treilea studiu, *Igniting transformations: on the social impact of fire, with special references to the Neolithic of the Near East* (p. 25–43, limba engleză, rezumat în limba germană), este scris de Marc Verhoeven și analizează – din perspectiva focului – o serie de descoperiri arheologice foarte interesante de la Sabi Abyad 1 (Siria). Este descris un adevărat

ritual legat de moarte, foc și abandonul așezării, fiind realizate o serie de paralele cu situația din sud-estul Europei, din acest punct de vedere (cercetările de la Opovo, de exemplu, dar și altele). Mi se pare foarte importantă partea în care este analizat focul, din mai multe perspective, socială, simbolică și psihologică, acesta acționând ca un mediator între lumea viilor și cea a morților prin intermediul ritualului.

Al patrulea studiu îi aparține lui Nikos Efstratiou, se intitulează *Neolithic tells and archaeological narratives – uncovering 6th millennium in Greek Thrace* (p. 45–53, limba engleză, rezumat în limba germană) și prezintă cercetările autorului efectuate în așezarea de tip *tell* de la Makri, pe coasta Traciei. Sunt puse o serie de întrebări, dintre care cea mai importantă mi se pare cea legată de relația dintre narațiunea arheologică și obiectul acesteia, atunci când suntem angajați în a descrie trecutul. Autorul încearcă să răspundă la această dificilă problemă printr-o abordare oarecum originală, și anume analiza micromorfologică a podelelor din locuințele de pe *tell*. A fost constatată existența podelelor realizate îngrijit și refăcute periodic, dar între acestea și a altora făcute mult mai neglijent; ambele categorii constituie, în ochii autorului, „secvențe ale comportamentului omului din Neolitic prin acțiunea pe care o «fossilizează» și prin ritmul temporal al vieții pe care îl ascund”.

Al cincilea studiu, *Evidence from Dikili Tash (Eastern Macedonia, Greece) and the tell issue* (p. 55–69, limba engleză, rezumat în limba germană), realizat de Pascal Darcque și Zoï Tsirtsoni, reia discuția asupra importanței așezării de la Dikili Tash, Macedonia grecească. După ce este descris stadiul cercetării la nivelul anului 2007, autorii încearcă să găsească o explicație pentru mărimea excepțională a acestei așezări din Câmpia Drama și, implicit, pentru durata destul de lungă a existenței ei (secvența cronologică se întinde pe câteva mii de ani). Explicația rezidă în poziția excepțională pe care locul îl avea din preistorie până în antichitate, Dikili Tash reprezentând un punct nodal în rețeaua regională de comunicații.

Al șaselea studiu, intitulat *Beispiele für Ähnlichkeit und Diversität neolithischer und kupferzeitlicher regionaler Siedlungsmuster in Rumänien anhand von geomagnetischen Prospektionen* (p. 71–84, limba germană,

rezumat în limba engleză), este scris de Carsten Mischka și prezintă rezultatele prospecțiunilor geomagnetice realizate într-o serie de așezări neolitice și eneolitice din România, în cadrul unui proiect finanțat de DAI și întreprins de o echipă de la Institutul pentru Pre- și Protoistorie de la Kiel (2007–2008). Proiectul a vizat acele așezări în care săpăturile arheologice fuseseră efectuate pe o suprafață mică (Turdaș, Miercurea Sibiului, punctele „Petriș” și „Pustia”, Iclod, Țaga, Prohozești, Poduri, Ruginoasa, Scântea și Râpa Morii). Sunt observate o serie de similarități și diferențe între așezările investigate, concluzia fiind că este nevoie de o intensificare a acestui tip de cercetare specific pentru a putea înțelege mai bine dinamica și structura așezărilor neo-eneolitice de pe teritoriul României.

Al șaptelea studiu, *Pietrele und die neuen Dimensionen kupferzeitlicher Siedlungen an der Unteren Donau* (p. 85–105, limba germană, rezumat în limba engleză), scris de Svend Hansen și Meda Toderaș, pune în conexiune apariția așezărilor de tip *tell* (puțin înainte de mijlocul mileniului V a. Chr.) cu necropola de la Varna, în sensul cristalizării unui tip de inegalitate socială. Prin fructuoasele cercetări de la Pietrele (dar și din alte părți) s-a putut demonstra că *tell*-urile reprezintă numai o parte a așezării, separate funcțional și social de restul acesteia; ca argumente pentru această ipoteză sunt menționate figurinele de os, dar și continuitatea de locuire pe același loc ca mod de a legitima proprietatea asupra resurselor.

Al optulea studiu, intitulat *Wohnen und Wirtschaften auf dem Tell „Măgura Gorgana” bei Pietrele* (p. 107–124, limba germană, rezumat în limba engleză), este realizat de Agathe Reingruber și pune în lumină un important aspect al vieții sociale din așezarea de la Pietrele, și anume organizarea economică, prin prisma analizei ceramicii. Până în 2007 a fost înregistrată o remarcabilă cantitate de fragmente ceramice (250.000) și vase întregi (660); analiza funcțională se bazează pe inventarele caselor arse din ultima fază a așezării de la Pietrele (în jur de 4250 a. Chr.), între aceste locuințe constatându-se – pe baza ceramicii – diferențe notabile (edificiu public vs. sferă privată). Concluzia ar fi că la Pietrele exista o diviziune a muncii pe care se baza viața economică a așezării.

Al nouălea studiu, *Zur Besiedlungsstruktur der Kupferzeit im westpontischen Raum* (p. 125–141, limba germană, rezumat în limba engleză), îi aparține lui Raiko Krauß și tratează problematica locuirii din jurul așezărilor de tip *tell*. Dacă până de curând cercetările se concentrau doar pe *tell*-uri, noile tipuri de investigații (sondajele în adâncime și prospecțiunile geomagnetice) au demonstrat existența unor locuri importante și în zona adiacentă *tell*-urilor, aceste observații conducând la schimbarea tabloului general al habitatului eneolitic din sud-estul Europei (vezi fig. 16 cu o reconstituire de microzonă).

Al zecelea studiu, *Activity loci and data for spatial division at a Late Neolithic site-complex. Polgár-Csőszalom: a case study* (p. 143–163, limba engleză, rezumat în limba germană), este scris de Pál Raczky și Alexandra Anders și analizează spectaculosul complex de la Polgár-Csőszalom, din estul Ungariei. Aici au fost investigate un *tell* înconjurat de mai multe șanțuri și palisade circulare, cu clădiri dispuse radial, și o așezare plană situată în apropiere, cu locuințele dispuse în șiruri. Sunt puse în evidență o serie de opoziții binare între cele două entități (domestic-sălbatic în cazul oaselor de animale, radial-șiruri în cazul dispunerii spațiale a clădirilor, vertical-orizantal în cazul dinamicii spațiale a celor două situri, Tisza-Lengyel în cazul tradițiilor culturale etc.). Toate aceste date arheologice permit reconstituirea unor universuri diferite: orizontal și vertical, cu implicații importante la nivelul structurii sistemului social (vezi fig. 10).

Al unsprezecelea studiu, intitulat *The Neolithic tell sites of Parța and Uivar (Romanian Banat). A comparison of their architectural sequence and organization of social space* (p. 165–187, limba engleză, rezumat în limba germană), aparține lui Florin Drașovean și Wolfram Schier și analizează comparativ două importante așezări de tip *tell* din Banat cercetate în ultimele decenii: Parța și Uivar, aflate la numai 18 km una de cealaltă. Ambele așezări au durat circa 600 de ani (între 5300–4700 a. Chr.) și au avut sisteme de îngrădire elaborate, care au solicitat concentrarea unei forțe de muncă semnificative; structura spațiului locuit a fost determinată de organizarea familială, de relațiile de proprietate și a evoluat

în strânsă legătură cu dezvoltarea societății și a posibilității de a lărgi spațiul locuibil; ambele comunități aveau clădiri speciale pentru performarea ritualurilor, care, fără a fi identice, împărtășesc multe caracteristici comune; generalizând observațiile de la Uivar, autorii cred că *tell*-urile din bazinul carpatic sunt părțile vizibile ale unor așezări centrale mult mai mari și mai complexe, ale căror principii structurale și funcționale rămân încă de explorat în cercetările viitoare.

Al doisprezecelea studiu, *Sozio-politische Organisationsstrukturen und zentrale Institutionen des spätneolitischen Visokobeckens in Zentralbosnien, 5500-4500 v. Chr.* (p. 189–213, limba germană, rezumat în limba engleză), este scris de Robert Hofmann, Nils Müller-Scheeßel, Johannes Müller și Knut Rassmann și încearcă să transpună în practică teoriile privind organizarea sociopolitică a societăților ierarhice, bazându-se pe cercetările de la Okolište și așezările din împrejurimi (Bosnia centrală). Aici sunt foarte puține dovezi ale unei ierarhizări sociale, în ciuda unei populații estimate la 1000–2000 de locuitori. Autorii cred că în această regiune nu au putut să se cristalizeze structuri ierarhice pe termen lung, ipoteza lor fiind susținută de datele arheologice: dacă în fazele timpurii ale așezării de la Okolište aceasta reprezenta probabil un loc central pentru comunitățile din jur, treptat a pierdut o parte din locuitori, ajungând, către fazele finale, o așezare de mărime medie; în același timp, în jur, au apărut o serie de alte așezări, mai mici, ceea ce arată o structură mult mai descentralizată a sistemului de habitat.

În final, aș dori să adaug că volumul se prezintă în condiții grafice excelente, cu texte și ilustrații de foarte bună calitate, parcurgerea lui fiind un real stimulent pentru cercetătorii interesați de problematica așezărilor de tip *tell* și nu numai.

Cristian Eduard Ștefan*

* Institutul de Arheologie „Vasile Pârvan” al Academiei Române, București; e-mail: cristarh_1978@yahoo.com

ROG PALMER, IRINA OBERLÄNDER-TÂRNOVEANU, CARMEN BEM (eds.), *Arheologie aeriană în România și în Europa*, Institutul de Memorie Culturală, București, 2009, 208 p.

Volumul de față adună între paginile sale rezultatele proiectului european *European Landscapes: Past, Present and Future*, desfășurat în perioada 2004–2007 și finanțat prin programul Cultura 2000, la care a participat și România, prin intermediul Institutului de Memorie Culturală (cIMeC).

Prima parte a volumului este dedicată unei introduceri în arheologia aeriană (p. 5–61), iar cea de a doua parte (p. 62–308) este reprezentată de rapoartele sintetice ale echipelor participante în proiect.

În *Introducerea* volumului (p. 5–7), Irina Oberländer-Târnoveanu aduce câteva lămuriri despre proiectul *European Landscapes* și despre geneza volumului, lansat în cadrul conferinței internaționale de arheologie aeriană desfășurată chiar la București, în septembrie 2010.

În prima parte a volumului, *Implicații ale fotografiei aeriene pentru arheologia din România*, Rog Palmer (AirPhoto Services, Cambridge, UK), profesor, arheolog, foto-interpret cu mare experiență, transpune cunoștințele sale, predominant legată de spațiul britanic, într-o introducere utilă în arheologia aeriană, așa cum se vede ea din spațiul românesc. Colaborator al cIMeC-ului încă din 2005, el a avut posibilitatea de a studia de la sol și mai ales din aer peisajul arheologic românesc, fiind în același timp și un îndrumător pentru autorii români ai volumului, ca și pentru alți colegi, între care și cel ce scrie aceste rânduri.

În mai multe mici capitole, Rog Palmer prezintă sintetic, utilizând cu precădere exemple și fotografii din spațiul românesc, ce înseamnă arheologia aeriană și cum poate fi ea aplicată peisajului arheologic românesc.

După două mici capitole în care este definită arheologia aeriană și raporturile sale cu alte metode de cercetare arheologică (p. 8–10), precum și principalele resurse de fotografii aeriene (lipsind totuși trimiterile clare la arhive celebre, precum cea de la Keele sau NARA) și imagini satelitare utile arheologilor români (p. 12–13), autorul prezintă principalele tipuri de situri arheologice vizibile din aer și tipurile de urme – vizibile doar din aer, de cele mai multe

ori – prin care acestea se identifică (p. 14–23). Fiecare tip prezentat este ilustrat prin fotografii aeriene realizate pe teritoriul României. Pe lângă urmele arheologice, sunt prezentate și urmele recente și cele naturale (p. 24–27), a căror interpretare se dovedește de multe ori dificilă. Capitolele 4 și 5 sunt dedicate modului de citire și de interpretare a unei fotografii aeriene, dar și posibilităților de a localiza în timp și spațiu o fotografie aeriană despre care nu deținem nicio informație (p. 27–37). Și aici, situațiile prezentate sunt însoțite de fotografii aeriene din spațiul românesc. Capitolele 7 și 8 (p. 38–49) privesc activitatea cea mai importantă a arheologiei aeriene, și anume cartarea și interpretarea hărților rezultate. Autorul subliniază aici necesitatea utilizării unui set cât mai mare de fotografii și hărți, divers ca sursă și moment de execuție, cunoașterea cât mai bună a contextului arheologic, dar și a peisajului contemporan, nonarheologic, din zona analizată.

Ultimul capitol (p. 49–59) tratează despre modalitatea de obținere de noi fotografii aeriene. Sunt prezentate etapele pregătirii unui zbor, documentația necesară, planul de zbor, detalii tehnice privind echipamentul, noțiuni de siguranță în aer. În acest sens, ne intrigă recomandarea autorului de la p. 56: „După o bere, primul lucru care trebuie făcut este să descărcăm fotografiile și să facem copii de rezervă”, în deschiderea subcapitolului privind activitatea după efectuarea zborului. Dacă este vorba de activitatea la birou, la distanță de ore sau zile de la efectuarea zborului, suntem de acord cu autorul, măcar în cea de a doua parte a afirmației sale. Dacă vorbim însă de activitățile imediate încheierii unui zbor, atunci menționăm că acestea ar fi în primul rând completarea și punerea în ordine a documentației de zbor, strângerea echipamentului din avion, asigurarea avionului (la cererea pilotului), descărcarea datelor din GPS-ul pilotului și apoi o pauză de odihnă de minim 15 minute, înainte de a pleca spre casă, mai ales dacă trebuie să ne urcăm la volan.

În final, autorul prezintă și o scurtă listă de referințe web (p. 59–61) pentru o mare parte a noțiunilor prezentate.

Fără a-și asuma calitatea de manual, această introducere este – în opinia noastră – un instrument extrem de util oricărui arheolog român care dorește să utilizeze fotografiile aeriene sau imaginile satelitare în cercetările sale.

Partea a doua a volumului este constituită din 17 rapoarte, aparținând echipelor participante la proiect, provenind din 12 țări: România, Marea Britanie, Belgia, Cehia, Estonia, Finlanda, Germania, Ungaria, Italia, Lituania, Polonia și Slovacia.

Raportul echipei române este redactat de Irina Oberländer-Târnoveanu și Carmen Bem și este structurat în două părți. În prima parte (p. 62–69) sunt prezentate echipa română și activitățile de instruire și specializare la care au luat parte membrii ei. Subliniem, între acestea, organizarea unui curs de arheologie aeriană la Bușteni, în mai 2005, la care au participat 34 de arheologi, din România și nu numai, și care a reprezentat punctul de start al formării unei noi generații de specialiști în arheologia aeriană în România. A doua parte (p. 69–86) a raportului prezintă activitatea de teren a echipei române, în cadrul proiectului pilot de repertoriere arheologică a văii râului Mostiștea. Reținem rezultatele acestui proiect: 394 de situri arheologice fotografiate, cele mai multe necunoscute. Mai mult, înainte de începerea proiectului erau înregistrate în Repertoriul Arheologic Național doar 11 situri în zona studiată, în prezent numărul lor fiind de 201, deci o creștere de aproape 200%. Un alt rezultat al echipei române este și integrarea tuturor informațiilor obținute și a documentației într-un WebGIS, o aplicație MapServer disponibilă liber pe site-ul cImEc. Raportul se încheie cu o listă bibliografică utilă a contribuțiilor românești de arheologie aeriană.

După raportul echipei române, urmează o prezentare generală a proiectului (p. 89–99), datorată echipei din Marea Britanie, care a și coordonat acest proiect. Reținem componenta formativă a proiectului, nu mai puțin de 134 de studenți participând la cursurile teoretice și practice organizate în cei trei ani, cei mai mulți beneficiind de sprijin financiar și logistic pentru a participa, iar un număr de alți 100 de arheologi au luat parte la alte evenimente organizate în cadrul proiectului: conferințe, expoziții etc.

Nu intenționăm să descriem în detaliu rapoartele celorlalte echipe, care sunt extrem de sintetice și de dimensiuni reduse (3–6 pagini

fiecare), ci ne vom mărgini să subliniem câteva aspecte interesante privitor la maniera de abordare a fiecărei echipe în spațiu și timp.

Sub aspect cronologic, siturile fotografiate și cercetate ilustrează aproape toate tipurile de situri arheologice și monumente istorice, începând cu perioada neolitică și terminând cu perioada contemporană, respectiv deceniile 5 și 6 ale secolului XX. Pentru perioadele mai apropiate de prezent, se evidențiază contribuția echipei belgiene (p. 100–105), interesată mai ales de structurile militare, datând din perioada celui de Al Doilea Război Mondial.

Colegii din Cehia (p. 106–109), Ungaria (p. 144–150) și Slovacia (p. 186–191) au avut o abordare similară, efectuând, pe lângă fotografiile aeriene și măsurătorile geofizice, verificări în teren prin săpături arheologice, cu rezultate excepționale pentru arheologia preistorică. Echipa cehă s-a ocupat și de organizarea unei expoziții de arheologie aeriană (p. 192–194) – *Flights into the Past. Landscape history and discoveries from the air*, la Muzeul Național de Istorie din Praga, itinerată apoi prin Europa, precum și de realizarea unui film despre arheologia aeriană.

Activitatea echipelor britanice (p. 112–118) s-a axat în principal pe organizarea de cursuri teoretice și practice și pe acordarea de asistență și îndrumare profesională celorlalte echipe.

O abordare interesantă (p. 128–133) a fost cea a echipei conduse de Susanne Gerhard și Otto Braasch, vizând identificarea de epave scufundate și a altor structuri submerse pe litoralul baltic al Germaniei, cu rezultate excelente. Celelalte două echipe germane (p. 134–143) au preferat o abordare tehnică diferită, utilizând aproape exclusiv noua tehnologie LIDAR (Light Detection and Ranging) pentru a identifica noi situri arheologice și pentru a adăuga noi elemente structurale celor cunoscute deja (Heuneburg, de ex.).

Cele trei echipe italiene implicate în proiect au avut și ele o abordare aproape identică, multidisciplinară, în regiunile Toscana și Apulia, pentru reconstituirea peisajului preistoric și medieval. Menționăm aici sprijinul acordat de regretatul Riccardo Francovich și implicarea puternică a Laboratorului de Arheologie a Peisajelor și Teledetecție de la Universitatea din Siena, condus de Stefano Campana.

Activitatea echipelor din Estonia (p. 118–124), Finlanda (p. 119–127) și Lituania (p. 172–178) s-a axat mai mult pe formarea de noi specialiști și pe crearea unor rețele locale de cercetare care să lucreze în domeniul arheologiei aeriene și după încheierea proiectului.

Echipa poloneză (p. 179–185) a avut parte de cea mai mare expunere mediatică, datorită unei descoperiri excepționale, cea a satului medieval Szamotuły (p. 197–198), distrus de un incendiu devastator în sec. XIV și a cărui localizare era complet necunoscută.

În afara activităților din cadrul fiecărei echipe, sunt amintite și alte evenimente asociate proiectului (p. 195–196), între care alte două proiecte de arheologie aeriană din România, unul pe teritoriul jud. Satu-Mare (Cătălin Nicolae) și celălalt pe valea mijlocie a Neajlovului (Cătălin Nicolae și Carmen Bem).

Volumul se încheie cu un glosar de termeni (p. 199–203) și o listă bibliografică extinsă (p. 204–208), cuprinzând și resurse web pentru articole și mai ales fotografii aeriene și imagini satelitare.

În încheiere, în pofida traducerii fruste pe alocuri, considerăm volumul extrem de util arheologilor români, bine realizat și bogat în ilustrații de bună calitate.

Sperăm că el se va constitui într-un îndemn și un exemplu, pentru toți colegii noștri arheologi, în a utiliza fotografiile aeriene și imaginile satelitare și, în general, întregul arsenal de metode de cercetare nedistructive actuale pentru a obține rezultate cât mai bune, cu cheltuieli minime de timp și bani.

Mai sperăm, de asemenea, că acest volum este un semnal pentru autoritățile de care depinde cercetarea arheologică în România pentru instituirea unui program național, sau măcar a unor programe locale, de fotografiere aeriană susținută a patrimoniului arheologic și istoric din România.

Cătălin I. Nicolae*

* Doctorand al Facultății de Istorie,
Universitatea București; e-mail:
nicotk@gmail.com

Valerian L. Ciofu, *Teofil Sauciuc-Săveanu. Viața și opera* (mss.), București, 1984.

Anul acesta s-au împlinit 40 de ani de la moartea arheologului și istoricului Teofil Sauciuc-Săveanu, ocazie cu care Institutul de Arheologie „Vasile Pârvan” a organizat (alături de alte instituții) un eveniment comemorativ, în luna mai.

Cu această ocazie a fost donat de către autor și de către domnul Tudor Verona, nepotul lui Teofil Sauciuc-Săveanu, volumul de față, rămas din păcate, încă, în manuscris.

La începutul volumului există un *Cuvânt înainte*, datorat lui Tudor Verona, în care acesta face câteva precizări referitoare atât la geneza volumului, cât și la situația familiei Săveanu. Aflăm astfel despre perioadele de închisoare politică la care au fost condamnați, Teofil Sauciuc-Săveanu în primul rând, la aproape șapte ani de detenție (1947 și 1950–1956), fără a fi judecat, iar membrii familiei sale la câte doi ani (1952–1954), având ca singură vină înrudirea cu acesta.

După această pagină introductivă este prezentată o scrisoare a lui Corneliu Coposu (din 1992), fost președinte al PNT-CD, către autorul

lucrării, în care acesta își exprimă disponibilitatea și onoarea de a scrie o scurtă introducere pentru volum, în eventualitatea tipăririi lui.

Volumul propriu-zis este deschis de o *Introducere* (p. 1–2), în care autorul menționează, între altele, cadrul în care a fost redactat acesta, și anume centenarul nașterii lui Teofil Sauciuc-Săveanu, și mulțumește celor care i-au facilitat accesul la diferite manuscrise și documente, în special familiei Săveanu, prin Carmen Verona, fiica personajului celebrat.

În primul capitol, sugestiv intitulat *O viață închinată școlii* (p. 3–7), este prezentată, pe scurt, viața și activitatea didactică a lui Teofil Sauciuc-Săveanu la universitățile din Cernăuți și București.

Capitolul al doilea, *Cercetătorul și opera sa istorică* (p. 8–25), analizează activitatea de cercetare arheologică și opera scrisă a lui Teofil Sauciuc-Săveanu. Autorul precizează că nu a reușit să găsească informații asupra activității didactice a profesorului Teofil Sauciuc-Săveanu, indiferent că e vorba de textele cursurilor

acestui sau de notițe și amintiri ale foștilor studenți. Cu multă acribie, autorul a identificat întreaga operă scrisă a lui Teofil Sauciuc-Săveanu, pe care o grupează în mai multe părți, în funcție de subiectul abordat. Majoritatea lucrărilor se referă la epigrafia greacă și latină (31) și arheologie (27), restul – până la 84 – privind domenii precum istoria, numismatica, politica. Câteva dintre aceste lucrări beneficiază de prezentări extinse din partea autorului, mai ales cele care privesc numismatica (p. 17–24). O mențiune specială merită monografia Callatis (p. 15–16), rămasă, încă, în manuscris de mai bine de patru decenii. În afara activității publicistice, sunt prezentate date privind activitatea arheologică a lui Teofil Sauciuc-Săveanu și – cu mai multe detalii – cea legată de Societatea Numismatică Română și de Congresele de arheologie și numismatică din perioada interbelică. În finalul capitolului este descrisă ședința din 24 mai 1945, în care Teofil Sauciuc-Săveanu a fost ales membru al Academiei Române, pentru ca – după numai trei ani – la 9 iunie 1948, odată cu „reorganizarea” Academiei, să fie exclus din rândurile acesteia.

Capitolul al treilea și ultimul (p. 26–37), intitulat *Cetățeanul*, prezintă activitatea lui Teofil Sauciuc-Săveanu pe scena politică a Bucovinei și mai apoi a României Mari. Membru al Partidului Național din Bucovina, apoi al Partidului Național Țărănesc, vicepreședinte și președinte al organizației acestuia din Bucovina, începând cu 1926, când a devenit deputat de Storojineț din partea aceluiași partid, Teofil Sauciuc-Săveanu a desfășurat o intensă activitate politică în beneficiul concetățenilor săi și în sprijinul interesului național românesc. În perioada 1928–1931, Teofil Sauciuc-Săveanu ocupă mai multe funcții în guvernele național-țărănesti, continuând să reprezinte județul Storojineț în parlamentul României, ca senator, până în 1938.

Din păcate, tocmai această activitate onestă și intensă, în slujba țării, avea să îi aducă și cele mai mari neajunsuri, fiind arestat pentru câteva săptămâni în 1947 și apoi pentru șase ani (între 1950–1956) de către regimul comunist, trecând

prin închisorile de la Sighet și Râmnicu-Sărat, fără să fi fost vreodată judecat sau condamnat pentru ceva. În afara descrierii activității politice a lui Teofil Sauciuc-Săveanu, autorul prezintă și comentează o parte din scrierile sale politice, mai ales discursurile parlamentare, publicate în presa vremii.

Lucrarea se încheie cu o secțiune extinsă de *Note* (p. 38–44) și mai multe *Anexe*, în care sunt grupate o bibliografie completă a operei lui Teofil Sauciuc-Săveanu (p. 46–51), lista abrevierilor (p. 52) folosite în text, un rezumat în limba franceză (p. 53–54) și o secțiune de documente manuscrise (p. 55–64), care cuprinde mai multe scrisori primite de autor privitoare la Teofil Sauciuc-Săveanu. Lucrarea mai conține și câteva planșe cu ilustrații, inserate în text, a căror listă apare numai în limba franceză, după rezumat.

Prin această scurtă notă de lectură, am dorit să semnalăm colegilor arheologi existența unei lucrări inedite privitoare la istoria disciplinei noastre și a unuia din membrii săi cei mai străluciți. Scrisă într-o perioadă foarte tristă a istoriei noastre naționale, lucrarea domnului Valerian L. Ciofu are multe lacune, determinate de imposibilitatea accesului la unele surse de informație.

În pofida acestor lipsuri, ea ne oferă o imagine destul de clară a vieții și activității lui Teofil Sauciuc-Săveanu. Merită apreciate eforturile autorului (vechi colaborator al Buletinului Societății Numismatice Române) și sperăm ca aceste rânduri să aducă și ele un cuvânt de mulțumire în această direcție.

Sperăm ca într-un timp nu foarte îndepărtat să vedem lucrarea tipărită, poate în cadrul unei serii mai mari (după modelul seriilor Pârvan sau chiar Odobescu), evident cu adăugirile de rigoare, operă de recuperare de care disciplina noastră – lipsită, în continuare, de o istorie proprie – are mare nevoie.

Până în acel fericit moment însă, manuscrisul acestei evocări se află depus la Biblioteca Institutului de Arheologie „Vasile Pârvan”, unde poate fi consultat de către cei interesați.

Cătălin I. Nicolae



MIHAI IRIMIA

(1942–2011)

Mihai Irimia s-a stins din viață la 26 februarie 2011, în urma unei scurte și necruțătoare boli, după o activitate remarcabilă desfășurată la Constanța, timp de patru decenii și jumătate, pe tărâmul arheologiei și istoriei vechi.

Mihai Irimia s-a născut la 25 octombrie 1942, în comuna Urecheni, jud. Neamț. După absolvirea liceului „Ștefan cel Mare” din Târgu Neamț (în 1960), a urmat cursurile Universității „Al. I. Cuza” din Iași, Facultatea de Istorie și Filosofie, specializarea Istorie (1960–1965). Pregătirea temeinică și pasiunea pentru cercetare, deprinse în facultate, au fost aprofundate și pe șantierele arheologice la care a participat în acești ani, la Târpești (jud. Neamț), Gârbovăț (jud. Galați), Stâncești (jud. Botoșani) și Cucuteni – „Cetățuie” (jud. Iași), conduse de nume prestigioase ale arheologiei românești: profesorii Vladimir Dumitrescu, Hortensia Dumitrescu, Mircea Petrescu-Dâmbovița și cercetătorii științifici Silvia Marinescu Bâlcu și Adrian Florescu.

Angajat încă de la absolvirea facultății (în 1965) la Muzeul de arheologie Constanța (devenit Muzeul de Istorie Națională și Arheologie), Mihai Irimia s-a dedicat cu multă seriozitate profesiei și instituției. Conform specializării sale, s-a oprit în special asupra unor probleme privind spațiul pontic și dunărean în epoca metalelor, geții din Dobrogea și legăturile lor cu alte populații.

SCIVA, tomul 62, nr. 3–4, București, 2011, p. 351–359

Mihai Irimia a susținut în anul 1985 teza de doctorat *Arheologia și istoria populației autohtone din Dobrogea*, obținând titlul de doctor în istorie al Universității București. A publicat patru cărți și aproximativ 120 de studii, articole și note, cu o valoare confirmată în timp.

Prin felul în care a scris, Mihai Irimia a fost perfecționistul prin excelență, care a reușit permanent să epuizeze informația pentru temele tratate, bazat și pe o cunoaștere temeinică a cercetării arheologice de teren. Siturile investigate de el rămân puncte de reper în cercetarea arheologică, fie că ne referim la necropolele getice de la Bugeac, la așezarea de la Gura Canliei, la *dava* de la Satu Nou – „Valea lui Voicu” și mai de curând, la așezarea din apropiere, de la Satu Nou – „Vadul Vacilor”.

A fost prezent în nenumărate rânduri la sesiunile științifice organizate în țară de Institutele de Arheologie ale Academiei Române, Institutul Român de Tracologie, Comisia Națională de Arheologie, de universități și muzee, cu lucrări de interes major pentru istoria Dobrogei; i-au apărut contribuții în *Actele* unor reuniuni științifice internaționale, la Sofia, Veliko Târnovo, Roma, Berlin, Moscova și Chișinău.

Meritele științifice ale lui Mihai Irimia au fost recunoscute în țară și în afara ei, fiind ales membru al Comisiei Internaționale pentru promovarea studiilor indo-europene și trace (la Congresul de la Sofia, din 2000; reconfirmat la cel de la Atena, din 2005); a fost membru al Comisiei Naționale de Arheologie, timp de mai mulți ani (1986–2004); vicepreședinte al comisiei zonale a Monumentelor Istorice (1996–2006); secretar (din 1970) și președinte (între 2000 și 2005) al Societății de Studii Clasice, Filiala Constanța; tot astfel, al Institutului Român de Tracologie, Filiala Dunărea de Jos. Urmare a prestigiului său profesional, a avut calitatea de referent științific în comisiile de doctorat (aproximativ 50) de la Universitățile din București, Iași, Constanța sau de la institutele de cercetare ale Academiei Române.

Măsura capacității sale profesionale și umane a fost dovedită din plin și în perioadele în care a deținut funcția de director adjunct (1979–1990) și director (1990–1992) al Muzeului de Istorie Națională și Arheologie Constanța. Responsabilitățile administrative au presupus o muncă intensă, uneori în condiții dificile, inclusiv în anii tranziției, pentru numeroasele proiecte științifice (congrese, sesiuni, revista „Pontica”, șantiere de cercetare) și organizatorice (crearea și funcționarea unor muzee la Constanța, Adamclisi, Histria, Mangalia), dovedind nu numai corectitudine în munca sa cu oamenii, dar și o generozitate greu de egalat.

În calitate de titular al unor discipline fundamentale și de specialitate în istorie veche și arheologie la Facultatea de Istorie a Universității „Ovidius” Constanța (1992–2008), a contribuit cu toată știința sa la formarea unor istorici și arheologi la Constanța, bucurându-se de o apreciere deosebită din partea studenților. A deținut funcția de șef de catedră (1992–1995) și apoi de decan, timp de două legislaturi (1995–2004), perioadă în care a reușit, alături de colegii săi, consolidarea științifică a acestei instituții, obținând acreditarea specializărilor

istorie, administrație publică și drept; în acest interval de timp i s-a acordat Facultății de Istorie, calitatea de Instituție organizatoare de doctorate, de organizatoare a studiilor aprofundate și apoi a celor masterale. Au fost introduse noi specializări și s-a creat un centru de studii, cu urmări laudabile pentru formarea unor specialiști, la Constanța.

Mihai Irimia și-a menținut calitatea de cercetător științific I la muzeul constănțean, continuând să scrie exemplar, să-i îndrume pe cercetătorii mai tineri, să facă parte din colegiul de redacție al revistei „Pontica”.

Un ultim exemplu al valorii sale profesionale este monografia *Sondajul arheologic de la Satu Nou – „Vadu Vacilor”* (com. Oltina, jud. Constanța), semnată împreună cu prietenul său de o viață, cunoscutul cercetător Niculae Conovici (plecat și el nu demult dintre noi) și cu mai tânăra colaboratoare, Anca Ganciu, lucrare apărută cu puțin timp înaintea neașteptatei sale dispariții.

Cuvintele frumoase scrise de Mihai Irimia cu sinceritate despre unii colegi dragi i se potrivesc pe deplin: a fost un om bun, exigent, dar și foarte prietenos, iubit de familie și respectat de colegi, un reprezentant emblematic al generației sale, care a lăsat Constanței și Dobrogei, atât de îndrăgite de el, o moștenire științifică și culturală durabilă.

Tali homini, memoria aeterna!
Maria Bărbulescu

BIBLIOGRAFIE SELECTIVĂ*

I. Teză de doctorat

Arheologia și istoria populației autohtone din Dobrogea în a doua epocă a fierului, Facultatea de Istorie a Universității București, 1985.

II. Cărți

Bronzuri figurate, Muzeul de Arheologie Constanța, 1967.

Dobrogea. Album, Editura Sport-Turism, București, 1978 (coautor).

La nécropole gète de V^e–IV^e s. av. n. è. de Bugeac, Inventaria Archaeologica, 13, Editura Academiei, București, 1986.

Marius Belc, Mihai Irimia, *Analiza prin activare neutronică a unor piese antice*, Ovidius University Press, Constanța, 2004 (2008), 165 p.

Mihai Irimia, Niculae Conovici, Anca Ganciu, *Sondajul arheologic de la Satu Nou – „Vadu Vacilor”* (com. Oltina, jud. Constanța), Constanța, 2011, 326 p.

III. Studii, note, rapoarte și cronici arheologice

Descoperiri arheologice la Mangalia și Limanu aparținând culturii Hamangia, Pontice 1, 1968, p. 45–87 (în colaborare).

* În această listă nu au fost cuprinse cronici, aniversări, necrologuri. Pentru o listă completă a lor, vezi L. Buzoianu, *Mihai Irimia – la 65 de ani*, „Pontica” 40, 2007, p. 668–669.

- Un depozit de bronzuri la Constanța*, Pontica 1, 1968, p. 89–105.
- Cimitirele de incinerare geto-dacice de la Bugeac-Ostrov*, Pontica 1, 1968, p. 193–234.
- Cuptoarele romano-bizantine de ars ceramică de la Oltina*, Pontica 1, 1968, p. 379–408.
- Noi cercetări în cimitirul geto-dacic de la Bugeac*, Pontica 2, 1969, p. 23–42.
- Sabia de bronz miceniană descoperită la Medgidia*, Pontica 2, 1969, p. 137–147.
- Unele probleme ale cercetărilor subacvatice de pe litoralul dobrogean al Mării Negre*, Pontica 3, 1970, p. 17–21.
- Das mykenische Bronzeschwert aus Medgidia*, Dacia NS 14, 1970, p. 389–396.
- Cimitirul din secolele VI–V î.e.n. de la Corbu, județul Constanța*, Pontica 4, 1971, p. 41–51 (în colaborare).
- Descoperiri noi privind populația autohtonă a Dobrogei și legăturile ei cu coloniile grecești (secolele V–I î.e.n.)*, Pontica 6, 1973, p. 7–72.
- Einige Probleme des Beginns der geto-dakischen Latène-Zeit an der Unteren Donau*, Primus Congressus Studiorum Thracicorum, Thracia, III, Serdicae 1974, p. 127–133.
- Cercetările arheologice de la Rasova-Malu Roșu. Raport preliminar. (Cu privire specială asupra Hallstatt-ului în Dobrogea)*, Pontica 6, 1973, p. 75–138.
- Observații privind arheologia secolelor VII–V î.e.n. în Dobrogea*, Pontica 8, 1975, p. 89–114.
- Un mormânt tumular descoperit la Topraisar*, Pontica 9, 1976, p. 37–56.
- Un topor de bronz descoperit la Grădina*, Pontica 10, 1977, p. 297–300.
- Un tip de brățări din a doua epocă a fierului la Dunărea de Jos*, Peuce 6, 1977, p. 73–77.
- Un topor cu ceafă cilindrică de la Făgăraș, județul Sibiu*, Pontica 11, 1978, p. 223–226.
- Descoperiri noi în cimitirul getic de la Bugeac, comuna Ostrov (1972, 1977–1978). Raport preliminar*, Pontica 12, 1979, p. 55–76.
- Săpăturile arheologice în necropola getică de la Bugeac, comuna Ostrov (1978)*, Materiale și cercetări arheologice, A XIII-a sesiune anuală de rapoarte, Oradea, 1979, p. 109–114.
- Date noi privind așezările getice din Dobrogea în a doua epocă a fierului*, Pontica 13, 1980, p. 66–118.
- Die Beziehungen der Thrako-Geten mit den griechischen Kolonien von der Schwarzmeerküste der Dobrudscha*, Actes du deuxième Symposium International de Thracologie, Roma, 12–15 novembre, Milano, 1980, p. 112–146.
- Cercetări în necropola getică de la Bugeac*, Materiale și cercetări arheologice, A XIV-a sesiune anuală de rapoarte, Tulcea, 1980, p. 219–224.
- Observații privind epoca bronzului în Dobrogea în lumina unor cercetări recente*, SCIVA 32, 1981, 3, p. 347–369.
- Neue Daten über das Bestattungsritual und die Chronologie der getischen Nekropole von Bugeac*, Thraco-Dacia 2, 1981, p. 37–52.
- Observații preliminare privind așezarea antică de la Gura Canliei*, Pontica 14, 1981, p. 67–119.
- Descoperiri arheologice recente la Rasova, județul Constanța*, Pontica 14, 1981, p. 239–246.
- Cercetări arheologice în așezarea hallstattiană de la Gura Canliei*, Materiale și cercetări arheologice, A XV-a sesiune anuală de rapoarte, Brașov, 1981 (București, 1983), p. 161–171.
- Un mormânt de epocă medievală descoperit la Gura Canliei, jud. Constanța*, SCIVA 33, 1982, 1, p. 140–143.
- Die Bronzezeit in der Dobrudscha im Lichte neuerer Entdeckungen*, Prähistorische Archäologie in Südosteuropa (PAS), Berlin, 1982, p. 239–251.
- Descoperiri în necropola getică de la Bugeac, comuna Ostrov – 1981*, Materiale și cercetări arheologice, A XVI-a sesiune anuală de rapoarte, Vaslui, 1982 (București, 1986), p. 73–88.
- Descoperiri arheologice în așezarea antică de la Gura Canliei, jud. Constanța*, Materiale și cercetări arheologice, A XVI-a sesiune anuală de rapoarte, Vaslui, 1982 (București, 1986), p. 69–73.
- Preistoria în preocupările lui Vasile Pârvan*, Pontica 15, 1982, p. 9–13.
- Amfore antice apărute într-un mormânt tumular de la Topalu, jud. Constanța*, Pontica 15, 1982, p. 125–136 (în colaborare).
- Date noi privind necropolele din Dobrogea în a doua epocă a fierului*, Pontica 16, 1983, p. 69–148.
- Morminte plane și tumulare din zona litorală a Dobrogei (sec. IV–II î.e.n.) și problema apartenenței lor etnice*, Thraco-Dacia 5, 1984, p. 64–83.

- Die mittlere und späte Hallstattzeit auf dem Gebiet der Dobrudscha im Licht neuerer Entdeckungen*, Dritter Internationaler Thracologischer Kongress zu Ehren W. Tomascheks, 1980, Wien, II, Sofia, 1984, p. 92–105.
- În legătură cu unele tegule ștampilate descoperite la Izvoarele, jud. Constanța*, Pontica 18, 1985, p. 141–156.
- Date noi privind necropola getică de la Bugeac, com. Ostrov*, Thraco-Dacica 6, 1985, p. 75–85.
- Morminte din epoca feudală timpurie descoperite în punctul Sitorman, com. M. Kogălniceanu, jud. Constanța*, Pontica 19, 1986, p. 179–190 (în colaborare).
- Geto-dacii în secolele VII–I î.e.n. Relațiile cu vecinii*, File de istorie militară a poporului român, 17, București, 1987, p. 78–93 (în colaborare).
- Considerații privind unele morminte tumulare din epoca romană, descoperite în Dobrogea*, Pontica 20, 1987, p. 107–136.
- Câteva precizări pe marginea unui articol*, Thraco-Dacica 9, 1989, p. 149–152.
- Unele considerații privind sfârșitul Latène-ului geto-dacic și continuitatea civilizației autohtone în Dobrogea*, SCIVA 39, 1988, 1, p. 33–44.
- O nouă unitate militară romană în sud-vestul Dobrogei*, Pontica 21–22, 1988–1989, p. 113–121.
- Un topor din epoca bronzului descoperit la Nicolae Bălcescu (jud. Călărași)*, Pontica 21–22, 1988–1989, p. 299–303 (în colaborare).
- Considerații privind civilizația geților din Dobrogea în a doua epocă a fierului în lumina descoperirilor arheologice*, Symposia Thracologica 7, 1989, p. 94–114.
- Așezarea getică fortificată de la Satu-Nou „Valea lui Voicu” (com. Oltina, jud. Constanța). Raport preliminar*, Thraco-Dacica 10, 1989, p. 115–154 (în colaborare).
- Săpăturile arheologice în așezarea getică fortificată de la Satu-Nou, com. Oltina, jud. Constanța, campania 1989*, Pontica 23, 1990, p. 81–96 (în colaborare).
- Timbres amphoriques et autres inscriptions céramiques découverts à Satu-Nou (comm. d’Oltina, dép. de Constantza)*, Dacia NS 35, 1991, p. 84–126 (în colaborare).
- Descoperiri noi în necropola getică de la Bugeac, jud. Constanța*, Materiale și cercetări arheologice, A XVII-a sesiune anuală de rapoarte Ploiești, 1983, (București, 1992), p. 161–172.
- Noi mărturii arheologice privind a doua epocă a fierului în Dobrogea*, Pontica 24, 1991, p. 97–119.
- Geții din Dobrogea în a doua jumătate a mileniului I a.Chr. și legăturile lor cu alte populații, în Colegiul pedagogic „C. Brătescu”. Valori ale civilizației românești în Dobrogea*, Constanța, 1993, p. 156–176.
- Descoperiri hallstattiene în zona davei getice de la Satu-Nou (com. Oltina, jud. Constanța)*, Pontica 26, 1993, p. 51–114 (în colaborare).
- Săpăturile arheologice de la Satu-Nou, com. Oltina, jud. Constanța*, în Cronica cercetărilor arheologice, campania 1994, Comisia Națională de Arheologie, A 29-a sesiune națională de rapoarte arheologice, Cluj-Napoca, 11–14 mai 1995, p. 78–79 (în colaborare).
- Noi descoperiri din epoca bronzului la Grădina (jud. Constanța)*, Pontica 28–29, 1995–1996, p. 13–22.
- Satu-Nou, com. Oltina*, în Cronica cercetărilor arheologice, campania 1995, Comisia Națională de Arheologie, A 30-a sesiune națională de rapoarte arheologice, Brăila, 2–5 mai 1996, p. 102–103 (în colaborare).
- Săpăturile arheologice în dăva getică de la Satu-Nou, „Valea lui Voicu”, com. Oltina, jud. Constanța, în perioada 1983–1992*, în Cronica cercetărilor arheologice, 1983–1992, Comisia Națională de Arheologie, București, 1997, p. 84–90 (în colaborare).
- Satu-Nou, „Valea lui Voicu”, campania 1996*, în Cronica cercetărilor arheologice, campania 1996, Comisia Națională de Arheologie, A 31-a sesiune națională de rapoarte arheologice, București, 12–15 iunie 1997, p. 50 (în colaborare).
- Satu-Nou, „Valea lui Voicu”, campania 1997*, în Cronica cercetărilor arheologice, campania 1997, Comisia Națională de Arheologie, A 32-a sesiune națională de rapoarte arheologice, Călărași, 20–24 mai 1998, p. 66–67 (în colaborare).
- Unele considerații privind topoarele de tip Baniabic în lumina descoperirilor de la Izvoarele, jud. Constanța*, Pontica 31, 1998, p. 37–48.

- Descoperiri hallstattiene întâmplătoare la Rasova, jud. Constanța*, Pontica 31, 1998, p. 253–260.
- Satu-Nou, „Valea lui Voicu”, comuna Oltina, jud. Constanța*, în *Cronica cercetărilor arheologice*, campania 1998, Comisia Națională de Arheologie, A 33-a sesiune națională de rapoarte arheologice, Vaslui, 30 iunie–4 iulie 1999, p. 100 (în colaborare).
- Sistemul defensiv al davei getice de la Satu-Nou, „Valea lui Voicu”, în Studia in honorem Ion Niculiță*, Universitatea de Stat din Chișinău, Facultatea de Istorie, Chișinău, 1999, p. 196–211 (în colaborare).
- Unelte de fier din așezarea getică fortificată de la Adâncata (com. Aliman, jud. Constanța)*, Pontica 32, 1999, p. 73–82.
- Outils de fer du site gète fotifié d'Adâncata (commune d'Aliman, dép. de Constanța)*, în *Civilisation grecque et cultures antiques périphériques, Hommage à Petre Alexandrescu à son 70^e anniversaire* (edité par Alexandru Avram et Mircea Babeș), Bucarest, 2000, p. 102–112.
- Funde aus der späten Bronzezeit in der Dobrudscha und einige Betrachtungen, die Coslogeni-Kultur betreffend*, în *Proceedings of the Eighth International Congress of Thracology, Thrace and the Aegean*, Sofia-Yambol, 25–29 September 2000 (Sofia 2002), I, p. 137–147.
- Satu Nou (com. Oltina, jud. Constanța) – punctul „Valea lui Voicu”, în Cronica cercetărilor arheologice din România*, campania 1999, A 34-a sesiune națională de rapoarte arheologice, Deva, 24–28 mai 2000, CIMEC, 2000, p. 84–85 (în colaborare).
- Optical Emission Spectrometry and Metallographic Examination of Copper Alloy Sickles from Medgidia (Bronze Age), Romania*, 6th International Congress on Applied Mineralogy, Gottingen, Germany, 13–21 July 2000, Abstract, p. 24–27 (în colaborare).
- Satu-Nou (com. Oltina, jud. Constanța) – punctul „Valea lui Voicu”, în Cronica cercetărilor arheologice din România*, campania 2000, A 35-a sesiune națională de rapoarte arheologice, Suceava, 23–27 mai 2001, CIMEC, 2001, p. 218–221 (în colaborare).
- Despre sciți și Sciția Mică în ultimele secole ale mileniului I a.Chr.*, Pontica 33–34, 2000–2001, p. 299–318.
- Satu-Nou (com. Oltina, jud. Constanța) – punctul „Valea lui Voicu”, în Cronica cercetărilor arheologice din România*, Campania 2001, A 36-a sesiune națională de rapoarte arheologice, Buziaș, 28 mai–2 iunie 2002, CIMEC, 2002, p. 277–279 (în colaborare).
- O seceră de bronz de la Medgidia și rezultatul analizelor spectrale efectuate asupra ei*, Cumidava 25, 2002, p. 15–20 (în colaborare).
- Cercetări privind epoca bronzului în Dobrogea și unele probleme privind cultura Coslogeni*, Thraco-Dacica 22, 2001, p. 183–195.
- Observații privind stadiul cercetării Bronzului timpuriu în Dobrogea*, Pontica 35–36, 2002–2003, p. 33–51.
- Noi descoperiri de tegule ștampilate în sud-vestul Dobrogei*, Pontica 35–36, 2002–2003, p. 161–173.
- Den Grabritus und die Grabrituale der Babadag-Kultur-Gemeinschaften betreffend*, în *Thracia 15, In Honour of Alexander Fol's 70th Anniversary*, Institute of Thracology, Sofia, 2003, p. 251–268.
- Zur frühen Bronzezeit in der Dobrudscha*, în *Brozezeitliche Kulturerscheinungen im karpatischen Raum. Die Beziehungen zu den benachbarten Gebieten, Ehrensymposium für Alexandru Vulpe zum 70. Geburtstag*, Baia Mare, 10–13. Oktober 2001 (coordonator Carol Kacsó), Baia Mare, 2003, p. 249–265.
- Considerații privind teritoriul rural al Tomisului în perioada elenistică*, în *Studii istorice dobrogene*, Universitatea „Ovidius” Constanța, Facultatea de Istorie, Centrul de studii și cercetări a istoriei și civilizației zonei Mării Negre, Constanța, 2003 (coordonator Valentin Ciorbea), p. 37–56.
- Satu Nou (com. Oltina, jud. Constanța). Punct: Valea lui Voicu*, în *Cronica cercetărilor arheologice din România*, campania 2002, A 37-a sesiune națională de rapoarte arheologice, Covasna, 2–6 iunie, 2003, CIMEC, 2004, București, p. 269–271 (în colaborare).

- Unelte agricole de corn din epoca bronzului descoperite în Dobrogea*, *Memoria Antiquitatis* 23, 2004, p. 295–302.
- Die getische Befestigung von Adâncata (Gem. Aliman, Kr. Constanța), und einige Fragen über die Beziehungen zwischen der autochthonen Zivilisation und der griechisch-hellenistischen Welt*, în volumul *Daco-geții. 80 de ani de cercetări arheologice sistematice la cetățile dacice din Munții Orăștiei*, Muzeul civilizației dacice și romane, Deva, 2004, p. 177–192.
- Satu Nou, com. Oltina, jud. Constanța. Puncte: Valea lui Voicu; Vadu Vacilor*, în *Cronica cercetărilor arheologice din România*, campania 2003, A 38-a sesiune națională de rapoarte arheologice, Cluj-Napoca, 26–29 mai 2004, CIMEC, 2004, București, p. 290–292 (în colaborare).
- Cu privire la ritul și ritualurile funerare ale comunităților culturii Babadag*, *Analele Universității „Ovidius”*, Seria Istorie, I (2004), p. 13–27.
- Geten, Daker, Geto-Daker*, în *Analele Universității „OVIDIUS”*, seria Istorie, I (2004), p. 179–190.
- Aliman, com. Aliman, jud. Constanța. Puncte: Adâncata I, Adâncata II, Tumul*, în *Cronica cercetărilor arheologice din România*, campania 2004, A 39-a sesiune națională de rapoarte arheologice, Jupiter-Mangalia, 25–28 mai 2005, CIMEC, 2005, București, p. 55–56.
- Statuia lui Glykon la Tomis*, în *Preda's International Magazine*, Art. Antiques. Archaeology, 1, 2005, 2, p. 88–105 (versiuni română, engleză, franceză).
- Lumea miceniană și regiunea Dunării de Jos*, în *Preda's International Magazine*, Art. Antiques. Archaeology, 1, 2005, 3, p. 89–98 (versiuni română, engleză, franceză).
- Descoperiri getice în zona Adâncata (com. Aliman, jud. Constanța)*, *Pontica* 37–38, 2004–2005, p. 319–384.
- Cu privire la raporturile dintre sciți, geți și coloniile grecești la Dunărea de Jos în secolele VI–IV a. Chr.*, în *Revista română de studii eurasiatice*, Universitatea „Ovidius”, Facultatea de Istorie, Centrul de studii eurasiatice, Constanța, I, 2005, 1, p. 51–93.
- Satu Nou, com. Oltina, jud. Constanța. Punctul: Vadu Vacilor*, în *Cronica cercetărilor arheologice din România*, campania 2005, A 40-a sesiune națională de rapoarte arheologice, Constanța, 31 mai–3 iunie 2006, CIMEC, 2006, București, p. 311–316 (în colaborare).
- Noi descoperiri getice și grecești din Dobrogea și din stânga Dunării*, *Pontica* 39, 2006, p. 123–168.
- Prezența bastarnilor în zona Dunării de Jos în ultimele secole ale mileniului I a. Chr.*, în *Germanii dobrogeni. Istorie și civilizație*, Fundația Hanns Seidel – Universitatea „Ovidius” Constanța, Facultatea de istorie și științe politice (coordonator Valentin Ciorbea), Constanța, 2006, p. 251–262.
- Überlegungen über das Hinterland von Tomis in hellenistischer Zeit*, în *Historia Antiqua Galatiensis*, I, *Historiae Diversitas*, Festschrift für Vladimir Iliescu zum 80. Geburtstag, Academica Verlag, Galați, 2006, p. 51–74.
- Bols à décor en relief du Sud-Ouest de la Dobroudja*, în *Pontos Euxinos*, 10, ZAKS, Manfred Oppermann, zum 65. Geburtstag, Langenweissbach, 2006, p. 69–80.
- Das Gebiet Scythia Minor in hellenistischer Zeit*, în *Studia historiae et religionis daco-romanae*. In honorem Silvii Sanie (ed. Lucrețiu Mihăilescu-Bârliba, Octavian Bounegru), București, 2006, p. 69–98.
- Fibulă cu inscripție din zona Izvoarele (com. Lipnița, jud. Constanța)*, *Peuce* 16, 2007, p. 251–258.
- Un vas getic pentru practici cultuale de la Dervent*, în *Studia in honorem dr. Florea Costea*, Brașov 2007, p. 220–225.
- Considerații privind așezările getice din Dobrogea și problema existenței unor emporia în zona Dunării Inferioare*, *Pontica* 40, 2007, p. 137–225.
- Le site gétique de Satu Nou, comm. d'Oltina, départ. de Constantza, le point „Vadu Vacilor”*. *Observations préliminaires*, *International Colloquium: Important Sites from the Pre-Roman and Roman Time on the Lower Danube Valley (4th century AD)*, Galați, 10–12 May 2007, Supplementum, Istros 14, Brăila, 2007, p. 81–118).
- Fibule à inscription de la zone d'Izvoarele (comm. de Lipnița, départ. de Constantza)*, în *Acta Musei Varnensis*, V, *Ancient Civilisations and the Sea. International Conference a Tribute to the 70th Anniversary of Prof. Michail Lazarov*, Varna, 13th – 15th October, 2004, Varna, 2007, p. 785–494.

- Unele aspecte privind raporturile dintre spațiul egean și regiunile istro-pontice în Bronzul târziu*, Revista română de studii eurasiatice, Ovidius University Press, an III, 1–2, 2007, p. 7–56.
- Unele aspecte privind raporturile dintre traco-geți și greci în zona vest și nord-vest pontică*, Memoria Antiquitatis 24, 2007, p. 371–418.
- Les rapports entre les autochtones et les grecs et le problème des emporia de la zone du Danube Inférieur*, in *Orgame/Argamum, Supplementa 1. À la recherche d'une colonie*, Bucarest, 2006, p. 241–261.
- Le site gélique de Satu Nou (comm. d'Oltina, dép. de Constanța), le lieu dit „Valea lui Voicu”. Observations préliminaires*, in *Important Sites from the Pre-Roman and Roman Time on the Lower Danube Valley (4th Century B.C. – 4th Century A.D.)*, Supplementum Istros 14, Brăila, 2007, p. 81–118 (în colab.).
- Découvertes des timbres amphoriques dans la zone du lac de Taşaul*, in *ΦΙΛΙΑΣ ΧΑΡΙΝ. Mélanges à la mémoire de Nicolae Conovici*, Culture et civilisation au Bas-Danube, 25, Călărași, 2008, p. 87–102.
- Sceptre de piatră inedite din județul Constanța și unele considerații privind legăturile zonei vest-pontice cu spațiul egean în Bronzul târziu*, Pontica 41, 2008, p. 79–117.
- Considerații privind amforele elenistice din așezarea getică de la Satu Nou – „Vadu Vacilor”*, Pontica 42, 2009, p. 71–115.
- Un vârful de lance de bronz din zona Covasnei*, in *Omagiu lui Gavrilă Simion la a 80-a aniversare*, Constanța, 2008, p. 56–59.
- Unele aspecte privind raporturile dintre spațiul egean și regiunile istro-pontice în Bronzul timpuriu*, Zargidava 8, 2009, p. 19–61.
- Bastarnii și sarmații – realități istorice la Dunărea de Jos și percepția lor în opera lui Ovidius*, în vol. *Interferențe ovidiene*, Constanța, 2009, p. 111–121.
- Pithoi from the Getic Settlement of Satu Nou – „Vadu Vacilor” (commune of Oltina, Constanța County)*, in *Tracii și vecinii lor în antichitate. Studia in honorem Valeriei Sîrbu*, Brăila, 2010, p. 257–268.
- Considérations concernant la fin de la culture Coslogeni*, SCIVA 61, 2010, 1–2, p. 31–48.
- Repere cronologice privind nivelurile timpurii ale așezării getice de la Satu Nou „Valea lui Voicu” (com. Oltina, jud. Constanța)*, Thraco-Dacica S.N. 2–3 (25–26), 2010–2011 (sub tipar, în colab.).
- Centres de pouvoir gètes préromains au sud-ouest de la Dobroudja. Realités archéologiques et certaines considérations historiques*, Pontica 43, 2010, p. 83–128.

IV. Rezumate

- Die Gruppe römischer Ofen von Dervent (Kreis Constanța)*, Terra Antiqua Balcanica, Veliko Târnovo, 22.IX–27.IX 1975, Résumés des communications, p. 20–22.
- Typen römischer Keramikofen in der Dobrudscha*, Terra Antiqua Balcanica, Veliko-Târnovo, 22.IX–27.IX 1975, Résumés des communications, p. 39–41 (în colaborare).
- Contribuții la cunoașterea ceramicii lucrate la roată din Dobrogea în a doua epocă a fierului*, Symposia Thracologica 3, 1985, p. 68–71.
- Tipuri de vase grecești imitate de autohtoni, descoperite în necropola getică de la Bugeac*, Symposia Thracologica 5, 1987, p. 81–82.
- Contribuții la cronologia davei getice de la Satu-Nou „Valea lui Voicu”*, Symposia Thracologica 6, 1988, p. 89–90.
- Considerații privind unele meșteșuguri în epocă romană timpurie în lumina descoperirilor de la Dervent, jud. Constanța*, Symposia Thracologica 6, 1988, p. 156–157.
- Unele aspecte privind Hallstatt-ul târziu în Dobrogea în lumina cercetărilor actuale*, Symposia Thracologica 7, 1989, p. 275.
- Noi mărturii arheologice privind geții din Dobrogea în a doua epocă a fierului*, Symposia Thracologica 8, 1989, p. 171–172.

- Hallstattzeitliche Funde aus Satu-Nou, Fundplatz „Valea lui Voicu”*, Symposia Thracologica 9, 1992, p. 123 (în colaborare).
- Satu-Nou, „Valea lui Voicu”, com. Oltina, jud. Constanța*, în *Situri arheologice cercetate în perioada 1983–1992*, Brăila, 1996, p. 99 (în colaborare).
- Social differences in plane getic gravefield Bugeac, place „Ghețarie” (comm. of Ostrov, Constanța County)*, The 5th International Colloquium of Funerary Archaeology: *The Grave as an Expression of the dead Social Status*, Brăila–Tulcea, 14–17 May 2003, Programme and Abstracts, p. 14.
- Die Rhodos-Amphoren aus der getischen Siedlung von Satu Nou – „Vadu Vacilor” (Gem. Oltina, Kr. Constanța)*, in PATABS 3, *Production and Trade of Amphorae in the Black-Sea*, Third International Conference, Constanța, 6–10.10.2009, Abstracts, p. 40–43.

V. Recenzii

- Em. Moscalu, *Ceramica traco-getică*, București, 1983, Pontica 17, 1984, p. 257–263.
- Ethnic Contacts and Cultural Exchanges North and West of the Black Sea from the Greek Colonisation to the Ottoman Conquest*, Romanian Academy, Institute of Archaeology Iași (Edited by Victor Cojocaru), Iași, 2005, 550 p., Pontica 39, 2006, p. 467–481.

ABREVIERI

ANRW	Aufstieg und Niedergang der Römische Welt. Geschichte und Kultur Roms in Spiegel der neueren Forschung. 1970 –.
ADAJ	Annual of the Department of Antiquities of Jordan. 1. (1951)
AE	L'année épigraphique, Paris. 1888 –
AEM	Archäologisch-epigraphische Mitteilungen aus Österreich-Ungarn, Viena
BCH	Bulletin de correspondance hellénique, Paris, Atena
BMC	British Museum Catalog of Greek Coins, 1873–1927, London.
BGU	Ägyptische Urkunden aus den Staatlichen [Königlichen] Museen zu Berlin, Griechische Urkunden, I–XIX, Staatliche Museen zu Berlin, Berlin, 1895–2005.
BJ	Bonner Jahrbücher des Vereins von Altertums Freunden im Rheinlande, Bonn
CIL	Corpus Inscriptionum Latinarum, consilio et auctoritate Academiae litterarum regiae Borussicae editum, I–XVII, Berlin, 1863
CPJ	Corpus Papyrorum Judaicarum, Tcherikover, V., Fuks, V., Stern., M. (ed.) I–III, Cambridge, Mass., 1957–1964.
CR	The Classical Review, Cambridge
ERAUL	Études et Recherches Archéologiques de l'Université de Liège, Liège
HSCPh	Harvard Studies in Classical Philology, Cambridge, Massachusetts.
IEJ	Israel Exploration Journal, Tel Aviv
IGLS	Inscriptions Grecques et Latines de la Syrie, Paris, 1929–1967
IGRR	R. Cagnat et collaborateurs. <i>Inscriptiones Graecae ad res Romanas pertinentes</i> , 1906–1927
IJordanie	Gatier, P.-L., <i>Inscriptions de la Jordanie</i> , Paris 1986
ILS	Dessau, H., <i>Inscriptiones Latinae Selectae</i> , Berlin, 1892–1916.
IRT	J.M Reynolds, J.B Ward-Perkins, <i>The Inscriptions of Roman Tripolitania</i> , 1952
JJS	Journal of Jewish Studies, Tel Aviv
JRS	The Journal of Roman Studies. 1 (1911), London
JRA	Journal of Roman Archaeology, Portsmouth, Rhode Island
MEFRA	Mélanges de l'École Française de Rome. Antiquité. 83 (1971)
OpRom	Opuscula Romana. Annual of the Swedish Institute in Rome, 1954–2007.
PIR ²	<i>Prosopographia Imperii Romani. Saec. I. II III.</i> (editio altera), Berlin, Leipzig
QDAP	Quarterly of the Department of Antiquities in Palestine, 1932–1950, Oxford University Press, Jerusalem
RE	<i>Real-Encyclopädie der Classischen Altertumswissenschaft</i> , Stuttgart, 1894
REA	Revue des études anciennes, Bordeaux
SHA	<i>Scriptores Historiae Augustae</i> (ed. E. Hohl), I–II, Teubner, Leipzig, 1971.
SEG	<i>Supplementum Epigraphicum Graecum</i> , Leida, 1923–1971; 1979
TAM	<i>Tituli Asiae Minoris. Collecti et editi auspiciis Academiae Litterarum Austriacae</i> , Wien, 1901
ZPDV	Zeitschrift des Deutschen Palästina-Vereins. 1 (1878), Leipzig
ZPE	Zeitschrift für Papyrologie und Epigraphik. 1 (1967), Bonn

REVISTE PUBLICATE ÎN EDITURA ACADEMIEI ROMÂNE

REVISTA ISTORICĂ
REVUE ROUMAINE D'HISTOIRE
STUDII ȘI CERCETĂRI DE ISTORIE VECHĂ ȘI ARHEOLOGIE
DACIA. REVUE D'ARCHÉOLOGIE ET D'HISTOIRE ANCIENNE
MATERIALE ȘI CERCETĂRI ARHEOLOGICE
EPHEMERIS NAPOCENSIS
ARHEOLOGIA MOLDOVEI
ARHIVELE OLTENIEI
STUDII ȘI MATERIALE DE ISTORIE MODERNĂ
REVUE ROUMAINE D'HISTOIRE DE L'ART
– SÉRIE BEAUX-ARTS
REVUE DES ÉTUDES SUD-EST EUROPÉENNES

La publication „STUDII ȘI CERCETĂRI DE ISTORIE VECHĂ ȘI ARHEOLOGIE” paraît 4 fois par an. Toute commande de l'étranger sera adressée à: EDITURA ACADEMIEI ROMÂNE, Calea 13 Septembrie, nr. 13, sector 5, P.O. Box 5-42, București, România, 050 711, Tel. 4021-318 81 46, 4021-318 81 06; Fax: 4021-318 24 44; E-mail: edacad@ear.ro, web: www.ear.ro; RODIPET S.A., Piața Presei Libere nr. 1, Sect. 1, P.O. Box 33-57, Fax: 4021-318 70 02, 4021-318 70 03 Tel. 4021-318 70 00, 4021-318 70 01, București, România; ORION PRESS IMPEX, 2000 S.R.L., P. O. Box 77-19, sector 3, București, România, Tel./Fax: 4021-610 6765, Tel./Fax 4021-210 6787; Tel.: 0311 044 668; E-mail: office@orionpress.ro.

Adresse du Comité de rédaction: str. Henri Coandă nr. 11, RO-010 667, Bucarest, Roumanie, Tel. 4021-212 88 69, Fax: 4021-212 88 62 4021-212 88 62 E-mail: m.m.adamesteanu@gmail.com et redactie_iab@yahoo.com

LUCRĂRI DE ARHEOLOGIE ȘI DE ISTORIE VECHIE PUBLICATE ÎN EDITURA ACADEMIEI ROMÂNE

- D.M. PIPPIDI, *Inscripțiile din Scythia Minor I*, 1984, 544 p.
- MIHAI SÂMPETRU, *Tropaeum Traiani. Monumentele romane*, 1984, 198 p.
- I.T. DRAGOMIR, *Eneoliticul din sud-estul României. Aspectul cultural Stoicani-Aldeni*, 1984, 194 p.
- DAN GH. TEODOR, *Civilizația romană la est de Carpați în secolele V–VII e.n. Așezarea de la Botoșana–Suceava*, 1984, 182 p.
- N. CONSTANTINESCU, *Curtea de Argeș (1200–1400). Asupra începuturilor Țării Românești*, 1984, 170 p.
- GH. BICHI, *Geto-dacii din Muntenia în epoca romană*, 1984, 188 p.
- C. PREDA, *Geto-dacii din Bazinul Olului Inferior. Dava de la Sprâncenata*, 1986, 200 p.
- EUGEN COMȘA, *Neoliticul pe teritoriul României. Considerații*, 1987, 198 p.
- IORGU STOIAN, *Inscripțiile din Scythia Minor II*, 1987, 436 p.
- MIHAIL ZAHARIADE, *Moesia Secunda, Scythia și Notitia Dignitatum*, 1988, 200 p.
- MIRCEA D. MATEI, *Civilizația urbană românească. Contribuții (Suceava până la mijlocul secolului al XVI-lea)*, 1989, 222 p.
- D.M. PIPPIDI, *Studii de istorie și epigrafie*, 1990, 278 p.
- GH. SĂULESCU, *Descrierea istorico-geografică a cetății Caput Bovis (Capul Boului sau Ghertina)*, 1991, 128 p.
- ALEXANDRU PĂUNESCU, *Ripiceni–Izvor. Paleolitic și mezolitic*, 1993, 228 p.
- M. MACREA, N. GUDEA, I. MOȚU, *Praetorium. Castrul și așezarea romană de la Mehadia*, 1993, 214 p.
- ALEXANDRU SUCEVEANU, *Alexandru cel Mare*, 1993, 340 p.
- EUGEN COMȘA, *Figurinele antropomorfe din epoca neolitică pe teritoriul României*, 1995, 224 p.
- MIRCEA PETRESCU-DÎMBOVIȚA, MARILENA FLORESCU, ADRIAN C. FLORESCU, *Trușești. Monografie arheologică*, 1999, 842 p.
- MIRCEA PETRESCU-DÎMBOVIȚA, *Realizări și perspective în cercetarea culturii Cucuteni (Discurs de recepție)*, 2001, 40 p.
- EUGEN COMȘA, GHEORGHE CANTACUZINO, *Necropola neolitică de la Cernica*, 2001, 254 p.
- PETRE ALEXANDRESCU, *Histria VII. La zone sacrée*, 2005, 551 p., 124 pl., 75 fig., 15 pliante.
- ADRIAN IONIȚĂ, *Spațiul dintre Carpații Meridionali și Dunărea Inferioară în secolele XI–XIII*, 2005, 228 p.
- CONSTANTIN C. PETOLESCU, *Inscripții latine din Dacia (ILD)*, 2005, 332 p.

ISSN 1220-4781