

ACADEMIA ROMÂNĂ
INSTITUTUL DE ARHEOLOGIE „VASILE PÂRVAN”

STUDII ȘI CERCETĂRI DE
ISTORIE VECHIE
ȘI ARHEOLOGIE

TOMUL 63

2012

3-4



EDITURA ACADEMIEI ROMÂNE

ACADEMIA ROMÂNĂ
INSTITUTUL DE ARHEOLOGIE „VASILE PÂRVAN”

COLEGIUL DE REDACȚIE

ALEXANDRU AVRAM (Le Mans), MIRCEA BABEȘ (București),
ALEXANDRU BARNEA (București), MIREILLE CORBIER (Paris),
BERNHARD HÄNSEL (Berlin), WALTER MEIER-ARENDRT (Frankfurt am
Main), ION NICULIȚĂ (Chișinău), VASSIL NIKOLOV (Sofia),
CONSTANTIN C. PETOLESCU (București), MIRCEA PETRESCU-DÎMBOVIȚA
(Iași), VICTOR SPINEI (Iași), ALEXANDRU VULPE (București)

COMITETUL DE REDACȚIE

MIHAELA MĂNUCU-ADAMEȘTEANU – *redactor-șef*

OANA DAMIAN, THEODOR VLAD ISVORANU, FLORIAN MATEI-
POPESCU, ALEXANDRU GHEORGHE NICULESCU, ANCA DIANA
POPESCU, FLORINA PANAIT BÎRZESCU – *membri*

LILIANA ZAHARIA – *secretar de redacție*

EDITURA ACADEMIEI ROMÂNE

În țară revista se poate procura prin poștă, pe bază de abonament la: **EDITURA ACADEMIEI ROMÂNE**, Calea 13 Septembrie, nr. 13, sector 5, 050711, București, România, Tel. 4021-318 81 46, 4021-318 81 06; Fax: 4021-318 24 44, E-mail: edacad@ear.ro, web: www.ear.ro; **ORION PRESS IMPEX 2000 S.R.L.**, P.O. Box 77-19, sector 3, Tel./Fax: 4021-610 6765; 4021-210 6787; Tel.: 031 104 4668, București, România, e-mail: office@orionpress.ro. **S.C. MANPRES DISTRIBUTION S.R.L.**, Piața Presei Libere, nr 1, Corp B, Etaj 3, Cam. 301–302, sector 1, București, Tel.: 4021 314 63 39, fax: 4021 314 63 39 E-mail: abonamente@manpres.ro, office@manpres.ro, www.manpres.ro

Redactor: Călin DIMITRIU

Tehnoredactor: Luiza STAN

Manuscrisele, cărțile și revistele pentru schimb, precum și orice corespondență se vor trimite Comitetului de redacție pe adresa: str. Henri Coandă nr. 11, 010667, București, tel./fax: 4021-212 88 62.

E-mail: m.m.adamesteanu@gmail.com; redactie_iab@yahoo.com



© 2013, **EDITURA ACADEMIEI ROMÂNE**

Calea 13 Septembrie nr. 13, Sector 5, București

www.ear.ro

STUDII ȘI CERCETĂRI
DE
ISTORIE VECHĂ ȘI ARHEOLOGIE

TOMUL 63 – 2012

3–4

SUMAR

STUDII

LUMINIȚA PREOTEASA, IULIAN BÎRZESCU, DIANA HANGANU, ALFRED VESPREMEANU-STROE, Schimbări morfologice în regiunea Histria produse înainte, în timpul și după declinul cetății	201
LIANA OȚA, Morminte de înhumăție în sarcofag din <i>Moesia Inferior</i>	225
SILVIU OȚA, Cercei decorați cu pandantive din granule (sec. XIII–XVI).....	269

NOTE ȘI DISCUȚII

GHEORGHE ALEXANDRU NICULESCU, Locul teoriei în cercetarea arheologică	293
FLORIAN MATEI-POPESCU, Note epigrafice (IV)	305

MICI DESCOPERIRI

ANDREI MĂGUREANU, Considerații privind o piesă de bronz descoperită la Budureasca....	313
FLORIN MĂRGINEAN, LUMINIȚA ANDREICA, Un mormânt izolat descoperit pe valea inferioară a Mureșului	321

CRONICA

CONSTANTIN C. PETOLESCU, Cronica epigrafică a României (XXXI, 2011).....	339
--	-----

TEZE DE DOCTORAT

MIRCEA DABÎCA, Instalații portuare în cetățile greco-romane de pe țărmul Pontului Euxin..	357
BOGDAN CIUPERCĂ, Așezări din Muntenia în secolele VIII–X.....	361

RECENZII ȘI NOTE BIBLIOGRAFICE

Alin Frînculeasa, <i>Seciu – Județul Prahova. Un sit din epoca neo-eneolitică în nordul Munteniei</i> , Ed. Oscar Print, București, 2011, 192 p., 79 pl. (<i>Cristian-Eduard Ștefan</i>).....	373
--	-----

<i>ABREVIERI</i>	375
------------------------	-----

SCIVA, tomul 63, nr. 3–4, București, 2012, p. 197–376

ÉTUDES ET RECHERCHES D'HISTOIRE ANCIENNE ET D'ARCHÉOLOGIE

TOME 63 – 2012

3–4

SOMMAIRE

ÉTUDES

LUMINIȚA PREOTEASA, IULIAN BÎRZESCU, DIANA HANGANU, ALFRED VESPREMEANU-STROE, Local changes in the shoreline morphology before, during and after the decline of the city of Histria.....	201
LIANA OȚA, Inhumation burials in sarcophagi in <i>Moesia Inferior</i>	225
SILVIU OȚA, Earrings ornamented with pendants made of granules (13 th –16 th centuries).....	269

NOTES ET DISCUSSIONS

GHEORGHE ALEXANDRU NICULESCU, The place of theory in archaeological research ..	293
FLORIAN MATEI-POPESCU, Notes épigraphiques (IV)	305

PETITES DÉCOUVERTES

ANDREI MĂGUREANU, Some remarks on a bronze artifact discovered at Budureasca.....	313
FLORIN MĂRGINEAN, LUMINIȚA ANDREICA, An isolated grave found on the lower valley of Mureș river	321

CHRONIQUE

CONSTANTIN C. PETOLESCU, Chronique épigraphique de Roumanie (XXXI, 2011)	339
--	-----

THÈSES DE DOCTORAT

MIRCEA DABÎȚA, Installations portuaires dans les cités gréco-romaines du littoral du Pont Euxin.....	357
BOGDAN CIUPERCĂ, Établissements de Valachie aux VIII ^e –X ^e siècles.....	361

COMPTE RENDUS ET NOTES BIBLIOGRAPHIQUES

Alin Frînculeasa, <i>Seciu – Județul Prahova. Un sit din epoca neo-eneolitică în nordul Munteniei</i> , Ed. Oscar Print, București, 2011, 192 p., 79 pl. (<i>Cristian-Eduard Ștefan</i>).....	373
--	-----

ABRÉVIATIONS.....	375
-------------------	-----

SCIVA, tomul 63, nr. 3–4, București, 2012, p. 197–376

SCHIMBĂRI MORFOLOGICE ÎN REGIUNEA HISTRIA PRODUSE ÎNAINTE, ÎN TIMPUL ȘI DUPĂ DECLINUL CETĂȚII

LUMINIȚA PREOTEASA*
IULIAN BÎRZESCU**
DIANA HANGANU***
ALFRED VESPREMEANU-STROE*

Rezumat: Studiul propune o nouă ipoteză privind schimbările morfologice ale regiunii sudice a Deltei Dunării, care au avut loc înaintea, în timpul și după abandonarea cetății Histria (cca. 2000 a.Chr. – prezent). În timpul, dar și ulterior existenței cetății se produc modificări importante ale peisajului, cele mai semnificative fiind reprezentate de schimbarea poziției și formei liniei țărmului. O nouă cronologie a vechilor linii de țărm, obținută prin asocierea metodelor de datare ¹⁴C-AMS și Luminiscentă Stimulată Optic (LSO) cu informații stratigrafice dobândite din foraje efectuate în sedimentele lagunare și în cadrul câmpurilor marine și cu date privind configurația altitudinală transversală a câmpurilor marine Saele și Chituc, arată că în timpul Holocenului superior (ex. ultimii 5 000 ani), în regiunea Histria linia țărmului a evoluat de la stadiul de țărm înalt, sinuos, reprezentat în parte de traseul actual al malurilor vestice ale lacurilor Histria și Nuntași, la stadiul de țărm jos nisipos, cu comportament transgresiv caracterizat de rate de înaintare ale liniei țărmului diferite în timp. Potrivit noilor rezultate obținute, cel mai probabil configurația actuală a fost determinată de fragmentarea tectonică a substratului geologic și de ratele mișcărilor de subsidență care, în această regiune, înregistrează cele mai mari valori de pe întreg teritoriul dobrogean. Abandonarea orașului Histria (sec. VII p.Chr.) coincide temporal cu decuplarea acestuia de mare, ca o consecință a progradării constante a țărmului. Noul câmp marin (Saele Est–Chituc), format în ultimii 1 400 ani în fața cetății Histria, este afectat de mișcări neotectonice intense care au dus la scufundarea părții sale centrale și formarea lagunei Sinoe; aceleași procese au afectat teritoriile ocupate în prezent de lacurile Histria și Nuntași. Noua curbă a nivelului mării, obținută pentru regiunea Histria, indică o stabilitate relativă în cadrul ultimelor cinci milenii (oscilații între 0–2 m față de nivelul actual), fapt ce contrazice conceptul unei regresii marine (numită phanagoreiană), care se presupune a fi avut loc pe parcursul primului mileniu a.Chr. Cu toate acestea, o serie de areale conținând vestigii arheologice sunt în prezent sub nivelul mării datorită activității neotectonice locale.

Cuvinte cheie: Histria, geomorfologie, Chituc, carote, țărmul antic.

1. INTRODUCERE

Descifrarea transformărilor peisajului, în timpul existenței cetății și după declinul acesteia, a constituit o preocupare centrală pentru arheologii și geografii

* Facultatea de Geografie, Universitatea din București, București; e-mail: luminita@geo.unibuc.ro; fredi@geo.unibuc.ro

** Institutul de Arheologie „Vasile Pârvan”, Academia Română, București; e-mail: iulianl@me.com

*** Institutul de Cercetări pentru Pedologie și Agrochimie, București; e-mail: hanganudiana@yahoo.com

care au desfășurat activități de cercetare la Histria, numeroase ipoteze legând declinul cetății de schimbarea configurației morfologice a regiunii.

Dovezile arheologice și geologice sugerează întemeierea cetății Histria în cadrul unui sector de țărm cu deschidere spre mare, prezentând condiții optime pentru navigație. Sursele epigrafice și arheologice confirmă comerțul intens cu pește, cereale și alte bunuri¹, care nu ar fi fost posibil fără infrastructură de navigare și porturi în proximitatea așezării. În prezent, ruinele cetății se află la aproximativ 7 km de linia mării, în cadrul sistemului lagunar Razelm-Sinoe (fig. 1 A), o parte din așezare aflându-se pe un afloriment de șisturi verzi (fostă insulă stâncoasă), în timp ce restul suprapune nisipurile marine depuse în spatele aflorimentului de șisturi verzi, spre uscat.

Elemente arheologice, ce pot fi datate cu precizie (ex. tumuli, ziduri de apărare), au fost interpretate în relație cu locația lor specifică în cadrul complexului lagunar Razelm-Sinoe pentru a oferi primele repere cronologice în încercarea de a reconstrui poziția aproximativă a vechilor linii de țărm la Histria². Astfel, majoritatea scenariilor de evoluție costieră sunt limitate la intervalul de timp acoperit de datele arheologice.

Principalele întrebări referitoare la schimbările morfologiei regionale, formulate la începutul secolului trecut³, care sunt încă nesoluționate, s-au referit la: 1) configurația sitului inițial (promontoriul de șisturi verzi), unde milesienii au întemeiat nucleul așezării, și dacă acesta a fost o insulă, o peninsulă sau o parte din uscat ?, 2) momentul decuplării așezării de apele Mării Negre și 3) natura cauzei care a determinat declinul cetății.

Primele tentative de reconstrucție a peisajului antic histrian s-au concentrat asupra orașului și asupra conexiunii acestuia cu uscatul. Vasile Pârvan⁴ a sugerat că apoikia fusese întemeiată pe o insulă, ocupând un promontoriu stâncos, care nu avea conexiune directă nici cu uscatul, nici cu necropola. Cercetările arheologice desfășurate în anii '50 în arealul din jurul orașului și în necropola tumulară au condus la descoperiri importante, care au nuanțat ipoteza lui Pârvan, astfel promontoriul stâncos ar fi putut să facă parte din uscat în momentul sosirii grecilor⁵. Bazele acestei ipoteze au fost dezvoltate de V. Canarache printr-o reevaluare a vestigiilor arheologice precum apeducte, tumuli inundați și ruine ale zidurilor de incintă ale cetății (fig. 2 A, B)⁶.

¹ Alexandrescu 1990, 56–66.

² Bleahu 1962; Coteș 1966; Ștefan 1987; Canarache 1956; Pippidi 1983; Alexandrescu 1978; Höckmann *et alii* 1996; Höckmann *et alii* 1998.

³ Moisil 1909; Pârvan 1915.

⁴ Pârvan 1915, col. 256–260; Pârvan 1916, 27–28. Opinie rapid acceptată până la reînceperea săpăturilor după 1949, cf. Lambrino 1938, 12.

⁵ Condurachi 1954, 9; Canarache 1956, 300.

⁶ Canarache 1956, 290.

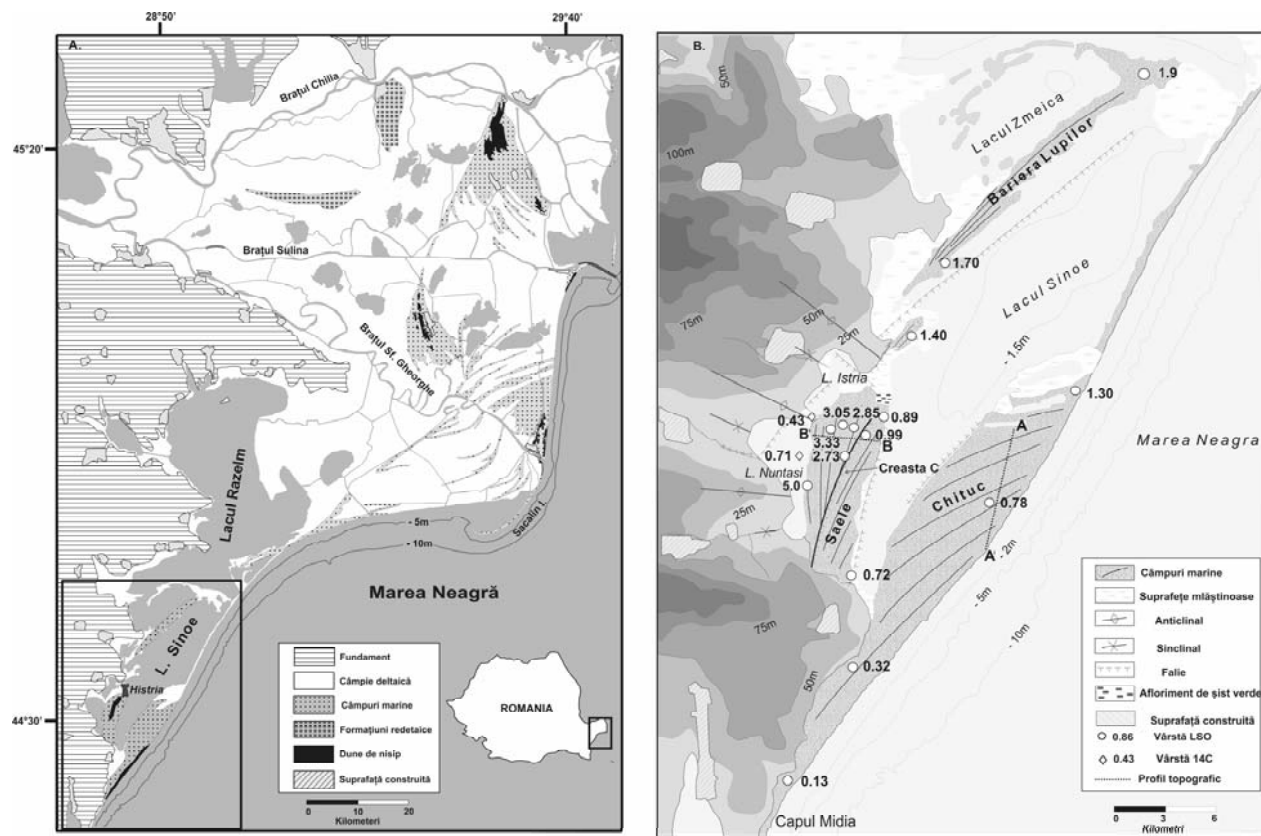


Fig. 1. A. Localizarea și geografia zonei litorale Histria. B. Morfologia actuală a zonei Histria. Amplasarea carotelor ilustrate în Fig. 5.

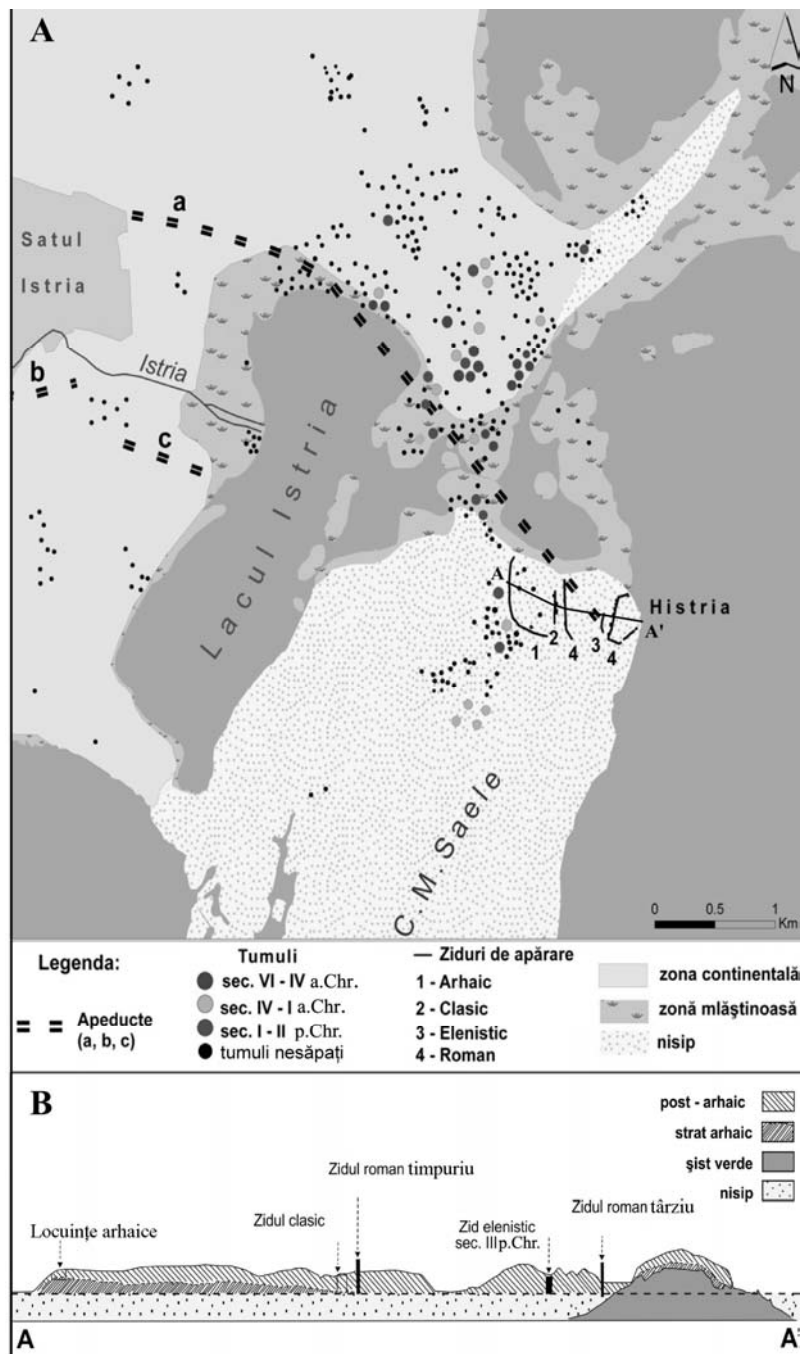


Fig. 2. A. Histria. Zidurile cetății și tumuli. B. Secțiune transversală ilustrând succesiunea incintelor și a depunerilor arheologice arhaice și post-arhaice.

P. Coteț⁷ și M. Bleahu⁸ poziționează orașul antic la marginea dinspre mare a unei câmpii litorale conectate cu uscatul spre nord și vest; ulterior, Coteț⁹ reconsideră modelul anterior, luând în considerare conexiunea insulei cu uscatul doar către necropolă (partea de NV) printr-un *tombolo* îngust. Interpretând aerofotograme, Petre Alexandrescu¹⁰ și Alexandru Simion Ștefan¹¹ identifică noi drumuri antice ce indică o legătură terestră suplimentară spre SV, peste arealul ocupat azi de lacul Nuntași și Saele Vest. Alte două studii, ce tratează geneza și evoluția Deltei Dunării, furnizează primele vârste absolute ale regiunii¹².

Majoritatea teoriilor consideră formarea sistemului lagunar Razelm-Sinoe ca rezultat al dezvoltării sistemului de bariere litorale și câmpuri marine, ce a închis golful marin antic; cu toate acestea, natura proceselor care au transformat vechiul golf într-un mozaic de câmpii litorale, grinduri și lacuri este încă dezbătută. Cele mai multe ipoteze indică oscilațiile eustatice ale nivelului mării ca fiind principalul factor de influențare a schimbărilor morfologice¹³, în timp ce doar câteva sugerează acțiunea corelată a activității neotectonice, eroziunii și progradării costiere ca procese cheie ce au contribuit la conturarea configurației morfologice actuale¹⁴.

În cadrul acestui studiu s-au obținut noi vârste absolute ale grindurilor, câmpurilor marine și lacurilor dezvoltate în vecinătatea cetății Histria, informații stratigrafice, sedimentologice, precum și profile altitudinale absolute ale principalelor unități morfosedimentare (câmpurile marine Saele și Chituc). Sintetizarea acestor date a condus la elaborarea unei noi ipoteze privind succesiunea evenimentelor cheie care au determinat configurația actuală a compartimentului sudic al Deltei Dunării în Holocenul superior. Pe baza corelației vârstelor și cotelor absolute ale formațiunilor eoliene și marine din cadrul câmpurilor marine Saele și Chituc a fost reconstituită o nouă curbă a nivelului local al mării înainte, în timpul și după dispariția cetății Histria.

2. ZONA STUDIATĂ

Regiunea Histria este o câmpie costieră joasă dezvoltată la contactul dintre Dobrogea Centrală (Podișul Casimcei) și Marea Neagră, fiind formată dintr-o asocieră de câmpuri marine (Saele și Chituc), grinduri nisipoase (bariera Lupilor) și lacuri puțin adânci (Sinoe, Histria și Nuntași), care, împreună, formează cea mai

⁷ Coteț 1962, 430.

⁸ Bleahu 1962, 55.

⁹ Coteț 1966, 338.

¹⁰ Alexandrescu 1978, 332–342.

¹¹ Ștefan 1987, 201–208, fig. 15.

¹² Panin, 1983, 184; Panin 2003, 261; Giosan *et alii* 2006, 760.

¹³ Bleahu 1962, 55; Coteț 1966, 351; Alexandrescu 1978, 331–332; Pippidi 1983, 14–22; Panin 1983, 184; Panin 2003, 262.

¹⁴ Canarache 1956, 315; Giosan *et alii* 2006, 760.

sudică unitate a Deltei Dunării (fig. 1 A, B). Acropola Histriei este situată la 7 km de la țărmul actual al Mării Negre, pe un afloriment de șisturi verzi, care a fost ales de primii coloniști greci drept amplasament al centrului politic și religios al orașului. Acest promontoriu stâncos are altitudinea maximă de 7 m deasupra nivelului mării și este localizat în prezent pe malul lacului Sinoe, care reprezintă compartimentul sudic al complexului lagunar Razelm-Sinoe, cel mai mare sistem lacustru (867 km²) format în timpul Holocenului superior în partea vestică a Mării Negre. Complexul lagunar este constituit din patru lacuri (Razelm, Golovița, Zmeica și Sinoe) ce sunt delimitate de bariere nisipoase și câmpuri marine, interconectate prin canale naturale și artificiale. Principala sursă de apă și sedimente provine din brațul sudic al Dunării (Sfântu Gheorghe), prin canalele Dunavăț și Dranov, care – înainte de regularizarea lor (1912) – erau brațe naturale secundare ale distribuitarului Sfântu Gheorghe¹⁵.

Unitatea morfotectonică sudică a Histriei este divizată de o serie de anticlinale și sinclinale suprapuse, care au influențat configurația morfologică actuală a arealului, în sensul că aflorimentul de șisturi verzi peste care se află acropola Histriei coincide cu axa anticlinalului Histria-Saele, iar lacul Histria mulează axa sinclinalului Fântânele-Saele¹⁶.

În aval (către sud) de promontoriul stâncos ce găzduiește acropola s-a format bariera transgresivă (câmpul marin) Saele, constituită dintr-o succesiune de grinduri care măsoară 3 km lățime și 9,5 km lungime. Trăsătura morfostratigrafică distinctă a barierei Saele este reprezentată de o creastă proeminentă (Creasta C), orientată pe direcția NE-SV, care secționează pe diagonală unitatea morfosedimentară Saele, împărțind-o în două compartimente distincte în ceea ce privește cronologia și alinierea grindurilor (fig. 1 B). Barierele de progradare reprezintă forme de relief care iau naștere în general în cadrul sectoarelor de coastă dominate de valuri, la partea superioară a unui șelf continental cu un gradient redus, extindere largă și cu aport sedimentar abundent¹⁷. În prezent, câmpul marin Saele este încadrat spre est de lacul Sinoe și bariera Chituc și spre vest de lacurile Istria și Nuntași. Aceste lacuri sunt situate la contactul dintre podișul Casimcea și zona joasă a Histriei cu maluri lacustre în general abrupte, înalte de 2-10 m, săpate în loess care se suprapune pe alocuri peste platforme înguste de șisturi verzi. Mai departe către nord și vest, trecând de lacurile Istria și Nuntași, uscatul este constituit dintr-un fundament de șisturi verzi acoperite de un strat de loess gros de 2-15 m. O caracteristică topografică importantă a regiunii este reprezentată de o suprafață ce înclină ușor, dar constant, de la E către SE.

La 2-5 km înspre mare se află câmpul marin Chituc, care închide lacul Sinoe. Chitucul sudic are o morfologie similară cu cea a câmpiei Saele, cu grinduri alăturate, înalte de 0,7-0,15 m, cu dune formate pe cel mai înalt dintre ele; Chitucul nordic are aceeași morfologie de bază, dar la o poziție mai joasă. Geometria

¹⁵ Antipa 1914, 96.

¹⁶ Dumitriu *et alii* 2004, 84.

¹⁷ Masselink, Hughes 2003, 122.

planară a grindurilor are o formă de evantai, fiind orientate E–V și trunchiate de țărm în sectorul nordic, și NE–SV, subparalele cu țărmul actual în cel sudic, ce indică amplasamentul sectoarelor erozionale și depoziționale. Țărmurile lacului Sinoe sunt semirectilinii, această caracteristică fiind mai evidentă de-a lungul celui estic. Pe latura de vest o serie de conuri de rever și forme parabolice sunt suprapuse peste plajă și dunele inițiale, menținând un țărm mai ondulat.

Histria se află într-un climat temperat arid cu o medie anuală a precipitațiilor de 380 mm și amplitudini termale sezoniere de la moderate la ridicate ($-0,5$ °C/ $21,8$ °C). Pe țărmul actual (Chituc) înălțimea semnificativă a valurilor este de $1,43$ m¹⁸, iar vânturile prevalente dinspre nord impun o circulație a curenților de țărm către sud, transportând $0.6-0.7 \times 10^3$ m³ y⁻¹¹⁹.

3. METODE

Studiul de față integrează mijloace geomorfologice, sedimentologice și metode geocronologice în obținerea unor date relevante privind evoluția țărmului în zona cetății. Pentru atingerea obiectivelor propuse au fost efectuate: 1) investigații ale stratigrafiei principalelor unități morfo-stratigrafice din zonă (câmpul marin Saele, Chituc, lacurile Nuntași, Histria și Sinoe) și în împrejurimile cetății, prin efectuarea de carote; 2) datarea acestora prin metode absolute (Luminiscentă Stimulată Optic și ¹⁴C-AMS); 3) caracterizarea lor altitudinală prin efectuarea de profile topografice transversale, în vederea identificării unor anomalii în ritmicitatea altitudinală a grindurilor și a depresiunilor dintre grinduri, aceste anomalii reprezentând potențiali indicatori ai unor evenimente cu rol cheie în dezvoltarea câmpurilor marine din vecinătatea cetății Histria.

Carotele au fost prelevate cu un dispozitiv de carotare cu percuție Cobra TT (sapă cu diametrul de 8 și 5 cm) iar găurile s-au realizat cu un *auger* manual cu diametrul de 6 cm. Baza de date a carotelor este alcătuită din: 1) 14 carote cu dimensiuni între 4–7 m, din arealul cetății antice și a câmpiilor mlăștinoase din împrejurimi; 2) șase carote între 1–3 m în lacurile Istria, Nuntași și Sinoe; 3) 35 de sondaje de până la 3 m adâncime distribuite de-a lungul unui transect perpendicular pe lățimea câmpului marin Saele. Pe teren, în momentul carotării, s-a făcut caracterizarea fiecărei locații urmărindu-se culoarea, granulometria, textura, alcătuirea mineralogică, macrofauna și compoziția artefactelor, iar pentru sondaje au fost investigate sedimentologia specifică fiecărui punct de prelevare precum și relațiile stratigrafice dintre diferitele straturi ale grindurilor. Parametrii texturali au fost determinați prin metoda LSDPA, în cadrul laboratorului de specialitate al Facultății de Geologie și Geofizică, Universitatea din București.

¹⁸ Cf. Vespremeanu-Stroe, Tatui 2011, 136.

¹⁹ Dan *et alii* 2009, 40.

Analiza mineralogică a fost efectuată pe fracția siliciclastică 0,03–0,50 mm, în cadrul laboratorului de specialitate al GeoEcoMar, Constanța.

Reconstituirea curbei nivelului marin local în timpul Holocenului superior și evoluția liniei țărmului au fost efectuate pornind de la interpretarea integrată a elevației, arhitecturii sedimentare a grindurilor progradante și a vârstelor absolute ale unora dintre acestea. Un total de 15 vârste LSO și două vârste ^{14}C -AMS au fost obținute pentru a construi un cadru geocronologic al evoluției unităților sedimentare regionale și pentru a determina poziția țărmului în ultimele cinci milenii.

Prelevarea probelor de sedimente pentru datarea prin LSO s-a realizat în lungul unor profile transversale peste bariere și grinduri conform cu direcția de progradare, pentru a obține o imagine asupra poziției succesive a țărmului, de aici putându-se deduce un model de evoluție și rate de migrare. Probele de nisip au fost procesate la IRCBNS (Universitatea Babeș-Bolyai din Cluj-Napoca) și la Universitatea Gloucestershire (Marea Britanie), aplicând metoda dozei regenerative a unui singur aliquot-SAR²⁰ pe granule de cuarț între 125–180 μm . Probele au fost expuse unei faze inițiale de preîncălzire între 200 și 280°C pentru 10s. O doză test de 5 Gy, urmată de o preîncălzire la 220°C pentru 10s, a fost folosită pentru a monitoriza și corecta schimbări sensibile. Validitatea analitică a dozei echivalente estimate de SAR a fost mai departe evaluată prin reciclarea și recuperarea testelor. Rata dozelor a fost determinată prin spectrometrie gamma *ex situ*, pe baza efectelor dimensiunii particulei, umidității specifice și a adâncimii de prelevare a probei.

Probele de nisip pentru datarea prin LSO au fost prelevate din depozite marine, după determinarea prealabilă a contactului dintre depozitele eoliene și cele maritime în locurile în care acestea existau împreună. Altitudinea forajelor și a punctelor de prelevare ale probelor LSO a fost determinată cu stația DGPS Leica SR 530 RTK. În plus, au fost realizate cinci profile topografice transversale și longitudinale, însumând 30 km peste câmpurile marine Saele și Chituc pentru a obține o imagine a variabilității altitudinale a grindurilor și distanțele dintre acestea, aceste informații stând la baza determinării ratelor de dezvoltare ale principalelor unități morfo-sedimentare din regiunea Histria. În cadrul depozitelor de plajă datate, contactul dintre depozitele puse în loc de valuri și cele acumulate sub influența vântului a fost folosit ca indicator al nivelului mării²¹.

4. EVOLUȚIE

4.1. Etapa prehistrieană (cca. 2000–cca. 650 a.Chr)

Oscilațiile de nivel ale Mării Negre în timpul Holocenului constituie un subiect de actualitate în literatura de specialitate, iar numeroasele controversele cu

²⁰ Murray, Wintle 2000, 61; Murray, Wintle 2003, 366.

²¹ van Heteren *et alii* 2000, 412; Giosan *et alii* 2006, 759.

privire la scenariile propuse se află încă în dezbatere. Este unanim acceptat faptul că Marea Neagră a fost reconectată cu Marea Mediterană acum 7 500 de ani prin strâmtoarea Bosfor²². Cum a fluctuat nivelul mărilor Mediterană și Neagră în ultimii 7 500 ani este un aspect deosebit de important cu implicații multiple, între care se disting modificările liniei țărmului și consecințele lor asupra populării acestor zone costiere²³. Atât pentru Marea Mediterană, cât și pentru Marea Neagră maximul transgresiunii marine postglaciare a creat un țărm cu o morfologie sinuoasă, format din golfuri și promontorii. Aceste golfuri au funcționat drept capcane pentru sedimentele transportate de curenți în lungul țărmului, procesele fiind intense în special la marginea marilor delte²⁴. Cercetările întreprinse în numeroase locații de pe coasta Mării Mediterane au arătat că nivelul acesteia a atins stadiul actual (nivelul 0) în jur de 4000–3500 a.Chr.²⁵. După acest moment are loc expansiunea deltelor mediteraneene, iar în următoarele milenii multe din vechile golfuri marine sunt sedimentate²⁶.

Pentru Marea Neagră, studiile întreprinse de Pirazzoli²⁷ și Giosan și colab.²⁸ arată că nivelul actual a fost atins în jur de 3000 a.Chr. Din acest moment, regiunea histriană a evoluat de la un țărm sinuos, compus dintr-o succesiune de golfuri și promontorii stâncoase, care limitau circulația sedimentelor în lungul țărmului, către o linie a țărmului netedă și nisipoasă conform tendinței acestor sisteme de a atinge un profil de echilibru în lungul țărmului²⁹.

Lacurile actuale Istria și Nuntași, care reprezintă cele mai vestice unități ale regiunii Histria, au ajuns la configurația anterioară colonizării în două faze distincte (fig. 3): 1) faza golfului marin, care a început puțin înainte de stabilizarea nivelului postglaciare al mării (3000 a.Chr.); 2) faza formării câmpului marin, în care golful a fost ocupat gradual de bariere formate de curenți în lungul țărmului (*drift-aligned beach barriers*), care în timp au juxtapus lateral și au permis formarea unui câmp marin continuu – Saele.

Succesiunea continuă a cinci vârste LSO realizate pe primii 1 800 m din vestul câmpului marin Saele se încadrează în intervalul cca. 3 000 – cca. 800/700 a.Chr. și demonstrează preexistența acestuia la momentul sosirii primilor coloniști greci. Poziția în cadrul câmpului marin și vârsta absolută a grindurilor au permis calcularea unei rate medii de progradare de 1,3 m/an pentru partea de vest a câmpului marin Saele.

²² Yanko-Hombach *et alii* 2007; Brückner *et alii* 2010, 160.

²³ Brückner *et alii* 2010, 161.

²⁴ Brückner 1997, 64; Marriner 2007, 312.

²⁵ Brückner 2005, 143; Kayan 1999, 547; Marriner 2007, 289.

²⁶ Brückner 2005, 143; Vott 2004, 52.

²⁷ Pirazzoli 1991, 64.

²⁸ Giosan *et alii* 2006, 757.

²⁹ Johnson 1919, 26.

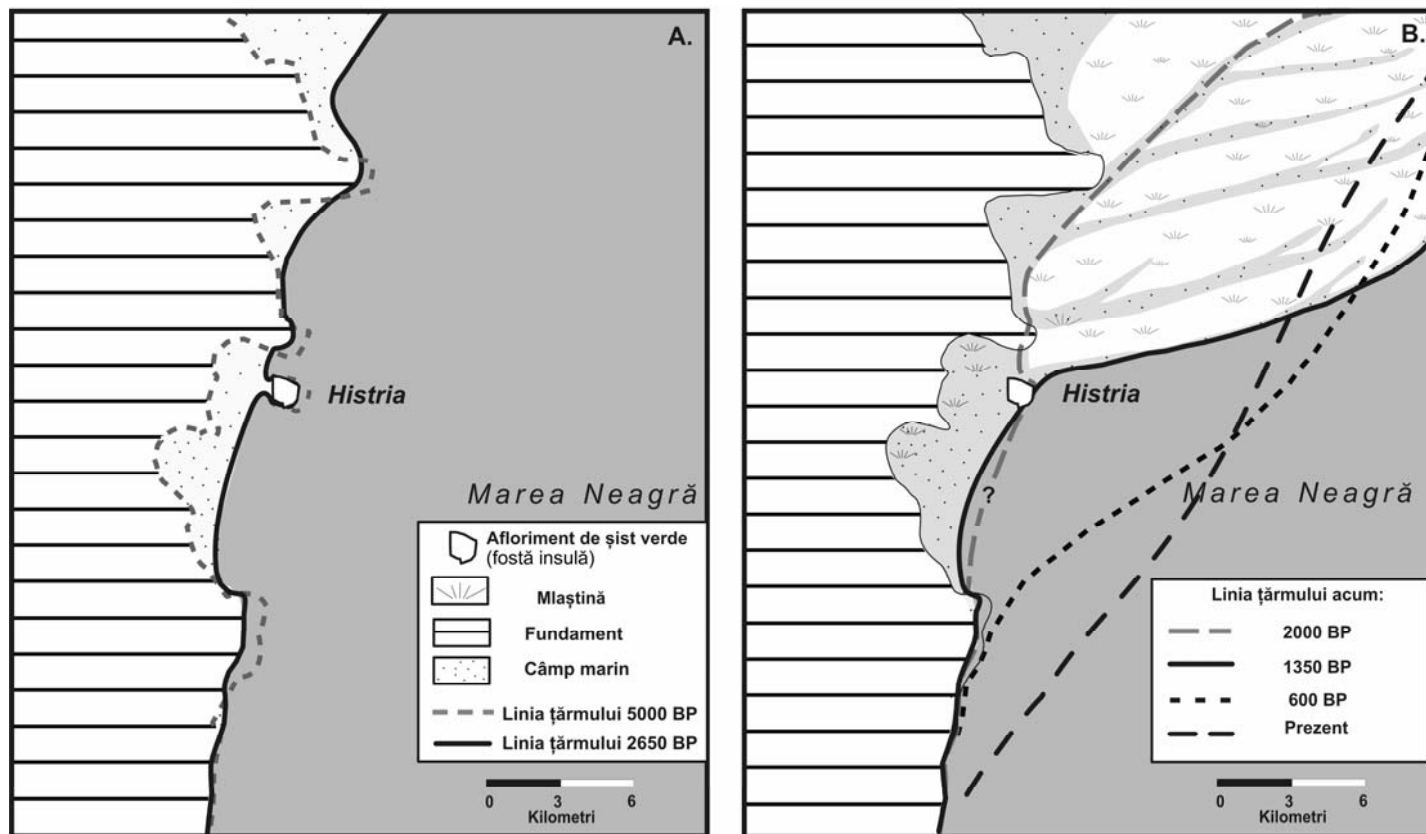


Fig. 3. Poziția liniei țărmului și configurația acestuia în regiunea Histria (la sud de Delta Dunării) în diverse etape ale evoluției. Reconstrucția paleogeografică se bazează pe noua datare absolută și pe interpretarea morfologiei conform cercetării noastre.

Poziția țărmlui la începutul colonizării grecești a fost calculată prin corelarea ratei medii de progradare (1,3 m/an), obținută pe baza coordonatelor geografice ce definesc grindul, cu vârsta de 840 a.Chr. ± 287 ani. Aceasta indică faptul că la acel moment linia țărmlui se afla la o distanță de aproximativ 540 ± 350 m față de insulă, spre continent.

Astăzi, pe o distanță mai mare de 500 m în spatele insulei, spre continent, traseul inițial al grindurilor nu mai poate fi reconstituit vizual datorită depozitelor arheologice ce ating grosimi între 2–5 m, însă la exteriorul acestei zone modificate antropice se observă forma naturală curbată a grindurilor. Acestea sugerează că în primul mileniu a.Chr., la contactul dintre mare și uscat (plajă), luau naștere forme de relief convexe în plan, proeminente, de tipul *salients* și *tombolo*³⁰ (fig. 4) indicând, pe de o parte un aport sedimentar substanțial, iar pe de altă parte o configurație neuniformă a reliefului submers (impusă de existența unor obstacole/insule în larg, care generau un efect de adăpost în spatele lor, favorizând astfel acumularea sedimentelor sub forma unui *tombolo*, sau de producerea unor modificări rapide ale adâncimilor din proximitatea liniei apei, care rezultau în perturbarea modelului de acumulare al sedimentelor și în generarea unei morfologii convexe a liniei apei).

4.2. Etapa histriană (cca. 650 a.Chr.–cca. 650 p.Chr.)

De la început, din a doua jumătate a secolului al VII-lea a.Chr., apoikia s-a dezvoltat atât pe aflorimentul de șist verde pe care s-a construit, printre altele, centrul religios și probabil cel administrativ, cât și pe unitățile nisipoase adiacente, unde au fost amplasate zonele rezidențiale și atelierile.

Datele arheologice susțin acest scenariu, aducând informații atât pentru perioada de început a colonizării, cât și pentru perioadele târzii. Astfel, săpăturile arheologice în afara acropolei, pe platoul de vest, au scos la iveală un sector de locuințe arhaice ce datează din sec. VII–VI a.Chr., atestând locuirea pe acest teren încă de la întemeierea cetății. Mai mult, o secțiune arheologică de la vest la est, realizată în cetate, arată prezența unui strat arheologic arhaic pe promontoriul stâncos, pe platoul de vest, între zidul arhaic și zidul clasic, cât și construirea zidurilor de incintă (arhaic, clasic, roman și elenistic) direct pe nisip³¹.

În ceea ce privește situația topografică de la nord de cetate, legătura cu continentul este susținută de numeroși tumuli, parțial sau total submerși, care nu puteau fi construiți decât pe uscat³². În această zonă mlaștinoasă au fost descoperiți tumuli ce datează din perioada cea mai veche a necropolei tumulare (sec. VI–V a.Chr.), dar și din perioada romană, respectiv sec. I–II p.Chr.³³, ceea ce presupune

³⁰ Cf. Sunamura, Mizuno 1987, 65.

³¹ Condurachi 1954, 163–164.

³² Canarache 1956, 303.

³³ Alexandrescu 1966, 273–282; Alexandrescu 1978, 340–342.

faptul că acest teritoriu a fost accesibil o mare parte din perioada locuirii cetății. De asemenea, necropola tumulară se extinde și la vest de platou, dincolo de actuala zonă submersă a lacului Istria.

Argumente arheologice, care să susțină formarea ulterioară a lacurilor Istria și Nuntași, sunt aduse și de reconstituirea traseelor drumurilor antice, sesizabile pe fotografiile aeriene cu orientare clară spre cetate³⁴. Pentru perioada romană, apeductele, rămase suspendate pe malul vestic al lacului Istria, sunt un indiciu că în această perioadă lacul încă nu exista.

În partea de nord a acropolei, în afară de indiciile oferite de tumuli, investigațiile geofizice efectuate în anii '90 ai secolului trecut³⁵ și aerofotografiile³⁶ arată cum zidul roman de incintă își continuă traseul pe o lungime de câțiva metri în zona mlăștinoasă din nord, precum și prezența unor structuri (ziduri) submerse.

Profilele stratigrafice realizate (**H1**, **H2**, **H3**, **H4**, **H5** și **H6**, fig. 5) întăresc argumentele arheologice și cronologice (LSO). Prin prezența unui orizont de nisip marin în toate carotele, aceste profile arată că la vest de cetate orașul a fost construit pe formațiuni nisipoase, peste care s-au depus straturile antropice.

Săpăturile arheologice din timpul anilor '50 au dus la descoperirea de ruine submerse, provenind de la o zonă rezidențială, în partea centrală a lacului Istria³⁷. Acestea au fost interpretate ca fiind construite pe o zonă terestră similară cu cea care înconjoară acum lacul. Poziția submersă a artefactelor a fost explicată prin construirea lor în timpul unui interval în decursul căruia nivelul mării era presupus a fi cu 2–4 m mai scăzut decât cel actual – *regresiunea phanagoreiană*³⁸ – sau prin acțiunea combinată a ridicării recente de nivel al mării cu inundarea țărnelor³⁹. În acest context, apreciem faptul că insula de loess, considerată ca fiind scufundată, era de fapt material loesoid remaniat în urma eroziunii malurilor lacului.

Două orizonturi distincte de nisip au fost identificate în urma analizelor texturale și mineralogice, ca aflându-se sub nămolul superficial din lacul Istria și din zona mlăștinoasă, ce se extinde între acropolă și necropolă. Aceste orizonturi au fost identificate în cea mai adâncă carotă prelevată din această zonă (**PHN**). Analiza granulometrică a fracției siliciclastice a probelor a scos în evidență compoziții texturale diferite pentru nivelele superior și inferior. În nivelul inferior domină granulometria bine sortată, fină și foarte fină, pe când nisipul din nivelul superior este slab sortat, înscriindu-se pe o curbă bimodală, ce indică prezența mai multor texturi între care domină nisipurile fine și grosiere (fig. 6).

³⁴ Ștefan 1987, 203–204.

³⁵ Höckmann 1999, 42; Höckmann *et alii* 1997, 209–216.

³⁶ Ștefan 1987, 201.

³⁷ Zirra, Alexandrescu 1953, 22–31.

³⁸ Bleahu 1962.

³⁹ Canarache 1956, 305–306.

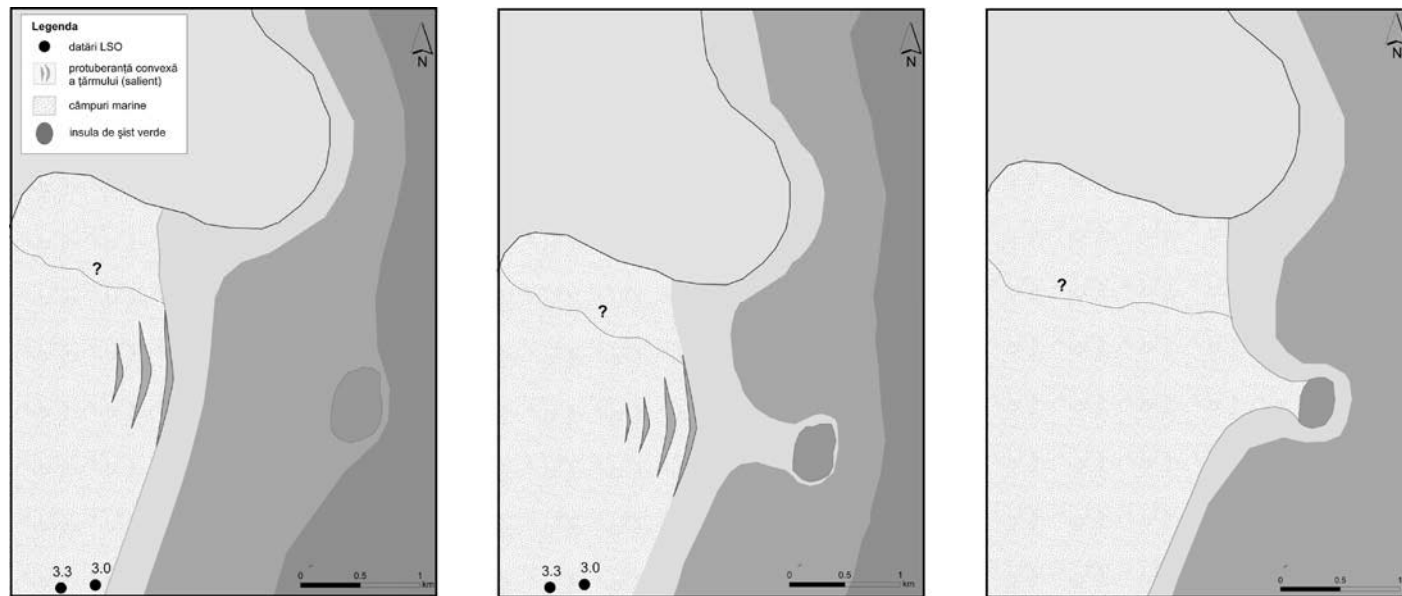


Fig. 4. Schiță reprezentând stadiile de formare ale unui *tombolo*.

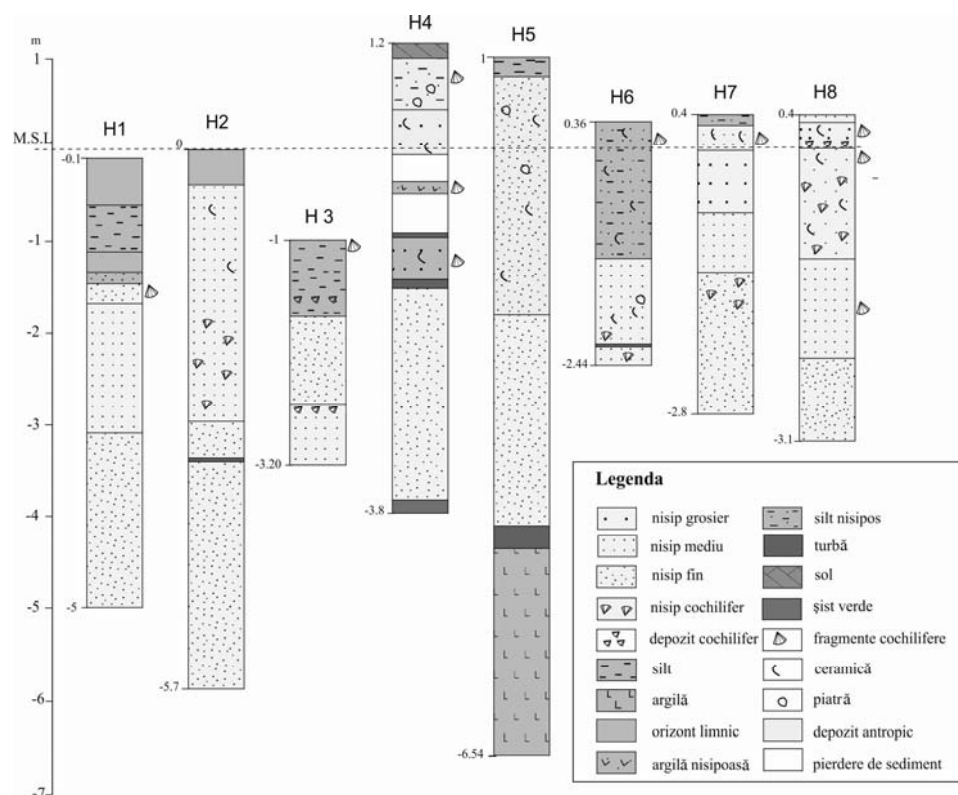


Fig. 5. Modele ale stratigrafiei arealelor mlăștinoase și ale sedimentelor lacustre (H1–H3), acropolei (H4–H7) și ale câmpurilor marine (H8). Poziționarea punctelor de prelevare a carotelor este indicată în fig. 1B.

Pentru analiza mineralogică, două probe de sediment au fost colectate din aceeași carotă (PHN): una din nivelul superior (1,2–1,8 m adâncime) și una din nivelul inferior (3,2–3,5 m adâncime). Elementele mineralogice, care compun cele două niveluri sedimentare, sunt în principal reprezentate de cuarț (78% în nivelul superior și 55% în cel inferior), mică (0,5%, respectiv 18%) și feldspați (14%, respectiv 8%). Cele două fracții sedimentare, cu diferențe majore în textură și mineralogie, reflectă surse diferite. În stratul superior se regăsește, probabil, loess remaniat și nisip danubian, în timp ce stratul inferior înglobează nisipuri mai vechi, provenind din surse locale, cum ar fi șistul verde, erodat din malurile stâncoase sau sedimente transportate de râul Istria.

Privind la scara regiunii, batimetria detaliată a complexului lagunar Razelm-Sinoe, realizată în 2002–2004 de Institutul Național de Geologie Marină, a relevat existența a cinci bare nisipoase, fosile submerse, care reprezintă prelungiri ale celor mai consolidate grinduri ale barierei Lupilor⁴⁰. Aspectul lor curbat de la NV–SE la V–E către mare, indică faptul că actuala barieră a Lupilor este partea distală a unui

⁴⁰ Dimitriu *et alii* 2008, 72.

câmp marin, care a fost mai extins înspre est și care forma aripa din aval (*downdrift wing*) a unui lob deltaic, ce corespundea brațului Dunavăț. Aspectul general al barierei Lupilor, cu segmente ale grindurilor în aval, este asemănător cu cel al barierei Crasnicol care deasemenea suportă aripa din aval (*downdrift wing*) a unui lob deltaic contemporan (Sf. Gheorghe 2)⁴¹. Acest tip de barieră, cu multe ramificații în amonte, exprimă o etapă în evoluția părții din aval a lobilor deltaici maritimi asimetrici ai Deltei Dunării⁴², unde aportul masiv de material sedimentar fluvial fin impune o expansiune a câmpiei deltaice cu acoperirea grindurilor nisipoase aeriene, ce provin din foste insule barieră sau plaje.

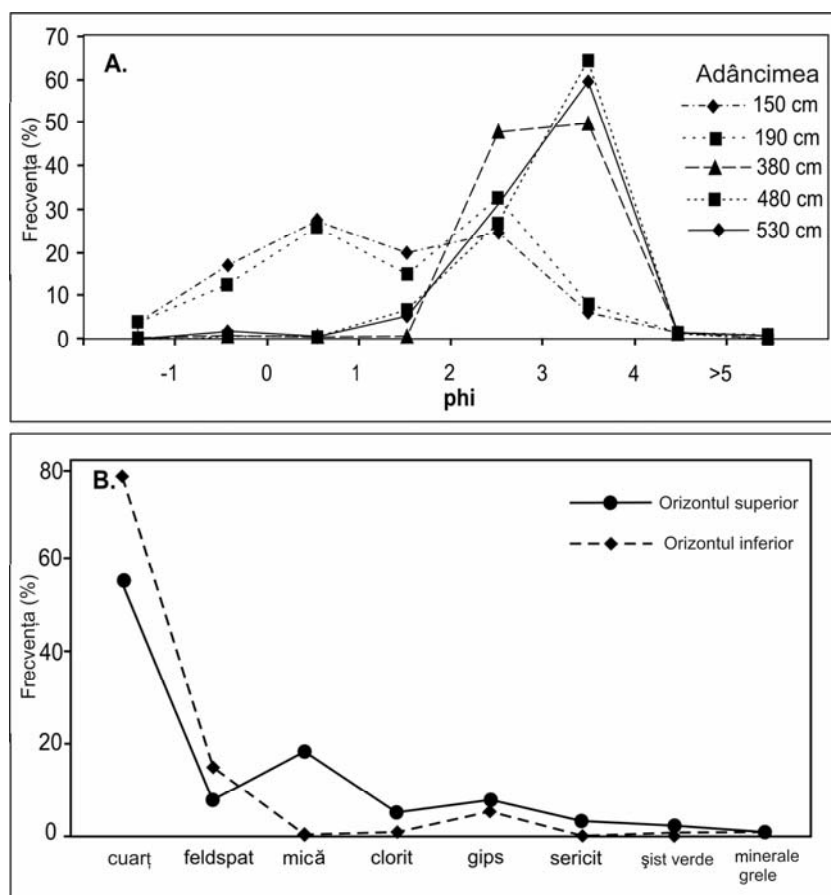


Fig. 6. A. Distribuția granulelor de dimensiune mijlocie în carota H2, indicând populații diferite. B. Conținutul mineralogic al straturilor de nisip superior și inferior din carotele H1 și H2. Se remarcă proporția ridicată de mică, clorit și lithoclaste de șist verde din stratul inferior în comparație cu nisipul din cel superior, care este mai bogat în cuarț.

⁴¹ Panin 1983, 182; Panin 2003, 249.

⁴² Bhattacharya, Giosan 2003, 191.

Existența lobului deltaic Dunavăț (de asemenea, delta Coșna–Sinoe) a fost prima dată propusă de Panin⁴³, care estima vârsta la 1500 a.Chr.–500 p.Chr. Noile vârste, obținute în cadrul acestui studiu prin datări LSO, ce provin atât din stadii de evoluție mai vechi (probele **L1**, **L2**), cât și mai tinere (probele **II**, **C1**) ale lobului Dunavăț, plasează formarea lui între sec. I a.Chr și sec VII p.Chr., fiind astfel mult mai tânăr și mai activ decât s-a propus înainte.

Dacă urmărim poziția țărmului sudic (Saele) de la momentul fondării orașului, menținerea unei rate de progradare de 1–1,5m/an poate fi dedusă din succesiunea grindurilor cel puțin pentru primul secol. Această tendință a fost întreruptă, după cum indică poziția grindului C, care taie setul vestic de grinduri din câmpul marin Saele, inițial orientate N–S, pe o direcție NNE–SSV. Întreruperea nu poate fi pusă pe seama unui factor marin local și incizia discordantă a grindului C – care se distinge în partea nordică a câmpului Saele, între celelalte grinduri laterale cu altitudini de până la 2 m mai mari, iar în partea sudică prin îngroparea acestuia – poate reflecta o deformare tectonică semnificativă produsă între 700 a.Chr.–1100 p.Chr., ceea ce corespunde cu un hiatus în succesiunea grindurilor. Dispariția rapidă a capătului distal al grindurilor mai vechi sub cele mai noi, formate în ultimul mileniu, sugerează că primele au fost scufundate. Totuși, setul estic de grinduri este actualmente emers, fără o tendință clară de descreștere în profil transversal, această caracteristică indicând probabil încetarea subsidenței. Lobul deltaic Dunavăț a atins dezvoltarea sa maximă în jurul sec. VII–VIII p.Chr., când se extindea în aval până aproape de coasta nordică a Histriei.

4.3. Configurația morfologică posthistriană (650 p.Chr.–prezent)

Măsurătorile topografice și analizele stratigrafice, realizate *in situ*, prin efectuarea de carote cu *auger*-ul în nordul și sudul grindului Saele, relevă poziția dominantă a grindului C, care corespunde contactului dintre Saele Vechi (vest) și Nou (est). Grindul C este format în majoritate din scoici și fragmente de scoici (ex: *Mytilus sp.*, *Cardium sp.*) dispuse în strate cu grade diferite de compactare. Acesta pare să urmeze aliniamentul unei falii la est de care fostele grinduri s-au scufundat, iar noul set Saele s-a dezvoltat târziu, între 1100–1300 p.Chr., în urma apariției bruște a sedimentelor danubiene în această zonă, prin transport în lungul țărmului.

Profilele transversale topografice și stratigrafice realizate atât în partea centrală, cât și în partea sudică a câmpului marin Saele arată o dezvoltare laterală suborizontală a grindurilor, conformă cu succesiunea vârstelor lor și pierderea treptată în adâncime, spre sud, a contactului dintre cele două unități. Creșterea adâncimii depozitelor eoliene pe grindurile din extremitatea vestică a câmpului marin Saele ar putea indica o ușoară subsidență ($\leq 0,5$ mm/an) a acestei zone

⁴³ Panin 1983, 176; Panin 2003, 248.

periferice sub influența modificărilor tectonice, care au generat apariția lacurilor Nuntași și Histria.

Pe baza reconstituirilor volumetrice, raportate la localizarea vârstelor LSO și la altitudinea grindurilor și adâncimea dinamică (*closure depth*) (–10 m), transportul de sedimente în lungul țărmului (LST), specific unor condiții sedimentare neîngrădite (post 1050 p.Chr.) pe țărmul de est al câmpului marin Saele, a fost calculat la $1,0\text{--}1,2 \times 106 \text{ m}^3/\text{an}$.

Grindul tânăr Saele s-a format mai repede decât grindul mai vechi Saele, concomitent cu o schimbare a direcției de depunere de la V–E la NV–SE, care trebuie legată de colmatarea treptată a acestui golf din aval, ce reprezintă capătul celulei litorale. Rata de progradare a țărmului, reflectată de vârstele LSO, a fost de zece ori mai mare decât cea a setului vestic de grinduri (Saele Vechi), măsurând 10–15 m/an, cu valori mai mari înregistrate în aval. Interpretăm această rată mare a progradării ca fiind rezultatul unei creșteri bruște a aportului de sediment într-un mediu cu energie mică a valurilor. Noile vârste indică faptul că aportul sedimentar abundent a atins maximul în sectorul costier histian începând cu sec. VII–VIII p.Chr. (probele L3 și C1). Ținând cont de orientarea câmpului marin, presupunem că aceasta s-a întâmplat când lobul deltaic Dunavăț, situat în amonte curentului (la N), a început să fie erodat, alimentând cu sediment curenții din lungul țărmului, care mai apoi l-au transportat și depozitat în zone mai adăpostite ale acestuia. La 2–5 km est de Saele se află grindul Chituc, ce a început să se formeze la cca. 700 p.Chr. ca o barieră litorală. În aval, grindurile se aliniază la un unghi din ce în ce mai scăzut, devenind orientate NE–SV, urmând tendința naturală de a atinge un echilibru⁴⁴. Grindul Chituc este considerat în unanimitate ca fiind cea mai tânără formațiune marină, datorită poziției sale cea mai apropiată de mare, dar și a lipsei urmelor arheologice. Formarea lui a fost estimată ca situându-se între sec. al II-lea a.Chr.⁴⁵ și sec. al III-lea p.Chr.⁴⁶ sau al VI-lea p.Chr.⁴⁷. În acest caz, vârsta de cca. 700 p.Chr. a celui mai vechi grind (sectorul nordic) este în acord cu cea mai tânără vârstă anterior estimată. Cercetări magnetometrice ale sedimentelor de pe fundul lacului Sinoe sugerează continuarea părții estice a grindului Saele cu bariera Chituc⁴⁸.

Deși mulți autori au remarcat asemănarea dintre Saele estic și Chituc, aceștia continuă să le considere ca având vârste diferite și interpretează prezenta configurație pe seama unei faze transgresive marine, care a dus la transformarea golfului Sinoe într-o lagună, ca urmare a formării barierei Chituc⁴⁹.

⁴⁴ Hsu *et alii* 2010, 90.

⁴⁵ Pippidi 1983, 15.

⁴⁶ Bleahu 1962, 55.

⁴⁷ Coteț 1966, 350; Panin 2003.

⁴⁸ Mihăilescu *et alii* 1983, 301; Dimitriu *et alii* 2004, 186.

⁴⁹ Bleahu 1962; Coteț 1966, 350; Panin 1983, 183; Panin 2003, 261.

Recent, Liviu Giosan și colaboratorii săi⁵⁰ au propus două scenarii posibile: fie ele s-au format în același timp pe laturile unui golf, fie Chituc este mai tânăr decât Saele.

Noile vârste absolute, obținute în cadrul acestui studiu, ca și semnalul magnetometric al sedimentelor lacustre și geometria grindului nisipos indică evoluția comună a compartimentului estic al câmpului Saele și a Chitucului, care au format un grind continuu cel puțin între 1050 și 1340 p.Chr.

De fapt, vârstele înregistrate pe Saele estic sunt contemporane cu cele din centrul Chitucului, în timp ce ultimul interval (1400 p.Chr.–prezent) corespunde formării Chitucului sudic. Masivul grind Chituc–Saele s-a separat în două odată cu apariția lacului Sinoe.

Cum cele mai tinere grinduri, care astăzi sunt submerse în apa lacului Sinoe, au vârste între 1280–1340 p.Chr., presupunem o vârstă maximă pentru formarea lacului în partea de sud de cca 1400 p.Chr.

În ceea ce privește evoluția lobului Dunavăț în ultimii 1 300 ani, cea mai puternică eroziune a avut loc în părțile centrală și nordică, după ce brațul Dunavăț a fost abandonat⁵¹, în timp ce subsidența activă local a scufundat partea din aval și a dat startul formării bazinului nordic al lacului Sinoe. Astfel, cea mai mare parte a lobului a fost distrusă, singura urmă rămânând bariera Lupilor.

5. CONCLUZII

Noul context geocronologic stabilit în cadrul acestui studiu pentru regiunea costieră Histria, descrierile stratigrafiei sedimentelor lagunare și ale câmpurilor marine și datele topografice redând configurația în profil transversal a altitudinii unităților morfosedimentare Saele și Chituc stau la baza formulării noului scenariu privind progresia schimbărilor mediului costier histrian pe parcursul ultimelor cinci milenii. Datele obținute furnizează noi evidențe referitoare la factorii care au controlat aceste schimbări la scară macrotemporală: fluxul sedimentar, nivelul local al mării și tectonicitatea regională. Acest studiu propune un nou model al evoluției costiere a regiunii Histria, de la stadiul de golf marin conturat după transgresiunea postglaciară până la cel actual de sistem lagunar compus din câmpuri marine, bariere litorale și lagune. Rezultatele acestui studiu contribuie la conturarea unei noi ipoteze privind impactul schimbărilor costiere asupra cetății Histria. Înființarea cetății în sec. al VII-lea a.Chr. indică faptul că la acea vreme existau în zonă condiții favorabile construirii unui port așa cum este atestat în documentele arheologice și epigrafice⁵².

⁵⁰ Giosan *et alii* 2006, 760.

⁵¹ Panin 2003, *passim*.

⁵² Pippidi 1983, 16.

Reconstituirea poziției vechilor linii de țărm pe baza noilor vârste absolute obținute și documentele arheologice sugerează întemeierea orașului pe un afloriment de șist verde la adăpostul căruia s-au acumulat sedimente marine sub forma unui *tombolo*. La aproximativ 10–20 km N (în amonte), acum 1 900–1 300 de ani se dezvoltă un lob deltaic sub acțiunea brațului sudic al Dunării funcțional la acea vreme: Dunavăț. Cel mai probabil, o bună parte din sedimentele transportate de curenții de țărm predominant dinspre N spre S, trecea dincolo de acesta contribuind decisiv la scăderea adâncimilor din fața orașului. Acest lucru a dus la îngreunarea accesului vaselor maritime și la declinul activității portuare.

În succesiunea cronologică a grindurilor din componența câmpului marin Saele a fost identificat un hiatus de aproximativ două milenii (720 a.Chr.–1030 p.Chr.) corespunzător liniei de contact dintre cele două seturi de grinduri cu orientări și cronologii diferite (Saele Vechi/Saele Nou). Acest contact se distinge pe teren printr-o creastă alcătuită predominant din material cochilifer puternic fragmentat care secționează oblic, pe direcție NE-SV setul de grinduri vechi. Această particularitate morfologică nu reprezintă o trăsătură comună sectoarelor costiere cu dinamică progradantă, în condițiile în care nivelul marin local s-a menținut cvasistabil. Stabilitatea documentată a nivelului marin local și contextul neotectonic activ al zonei fac ca geneza acestei creste să fie interpretată ca o dovadă a activității neotectonice din zona Histria. Cel mai probabil la E de această creastă de contact, subsidența activă a dus la îngroparea grindurilor aparținând setului vechi concomitent cu blocarea sau încetinirea construcției unor noi grinduri pe parcursul activității orașului. Reconstituirea configurației geografice la N de așezare sugerează că lobul deltaic Dunavăț a atins extinderea maximă în intervalul secolelor VII–VIII p.Chr., arealul de influență a acestui centru depozițional extinzându-se în aval până aproape de țărmul N al orașului. În consecință, în acest interval temporal este plasat și momentul decuplării orașului de mare. Subsecvent, părțile nordică și centrală ale lobului Dunavăț au fost afectate de procese de eroziune după schimbarea vechiului curs al brațului și abandonarea lobului⁵³. Acum 1 300 de ani driftul de țărm caracteristic coastei histriene a crescut spre $1-1,2 \times 10^6 \text{ m}^3/\text{an}$, contribuind la umplerea rapidă a celulei litorale reprezentată de golful deschis din fața grindului Saele Vechi. În consecință, în intervalul cuprins între acum 1300–720 ani, ratele rapide de înaintare ale liniei apei, de aproximativ 10–15m/an, au condus la înaintarea rapidă a liniei apei și la construcția câmpului marin Saele Nou–Chituc, în părțile sudică și estică ale acropolei. Mai târziu, acest câmp marin a fost secționat în două unități distincte prin apariția lagunei Sinoe. Contrar opiniilor anterior formulate, care legau geneza lacului de o transgresiune marină recentă (transgresiunea histriană) sau morfodinamicii costiere⁵⁴, o serie de

⁵³ Panin 2003, 258.

⁵⁴ Bleahu 1962, 55; Vespremeanu 2005, 73.

evidențe de natură geomorfologică și arheologică, precum formarea cvasiconcomitentă în intervalul de timp cuprins între acum 1 200–600 de ani a crestei de contact dintre Saele Vechi și Saele Nou, apariția lacurilor Histria, Nuntași și Sinoe, subsecvent formării câmpului marin Saele Nord–Chituc, așa cum o demonstrează noile vârste absolute obținute pentru aceste unități, precum și artefactele aflate în prezent submerse în cadrul acestor lacuri, susțin activitatea neotectonică drept factorul principal care a controlat reconfigurarea regiunii costiere Histria înainte, în timpul și după dispariția cetății Histria.

LOCAL CHANGES IN THE SHORELINE MORPHOLOGY BEFORE, DURING AND AFTER THE DECLINE OF THE CITY OF HISTRIA

ABSTRACT

This study proposes a new hypothesis regarding the morphological changes of the southern part of the Danube delta, which took place before, during and after the abandonment of the ancient city of Histria (approx. 2000 B.C. – present). During and after the city's lifetime major landscape changes occurred, the most significant being related to the coastline dynamics. A new chronology of the successive beach ridges, obtained by combining the dating methods (OSL and ¹⁴C-AMS) with the stratigraphic data of the lagoon area and of the beach ridge plains and with the data regarding the transversal altitudinal configuration of Saele and Chituc beach ridge plains, shows that during the Upper Holocene (e.g. the last 5000 yrs.), the coastline in the region of Histria evolved from an abrupt, sinuous coast, mainly represented by the actual route of the western banks of Istria and Nuntași lakes, to a low transgressive sandy coast, characterized by different progradation rates during time.

According to the new results, the actual configuration was determined most probably by the tectonic fragmentation of the geological basement and by the subsidence rates, which in this area record the highest values in the Dobrogea region. The abandonment of the city (7th c. A.D.) coincides with the time when the city lost its connection with the open sea, as a consequence of the constant progradation of the coast. The new beach ridge, built in the last 1400 yrs. in front of the city, was affected by intense neotectonic movements, which led to the sinking of its central part and the formation of the Sinoe lagoon; the same processes affected the present territories occupied by lakes Istria and Nuntași. The new sea level curve obtained for the Histria region shows a relative stability in the last five millennia (with oscillations of 0–2 m compared to the present level), fact that contradicts the concept of a so-called *Phanagorian* marine regression. Some archaeological areas are found today below the sea level, as a result of the local neotectonic activity.

Key words: Histria, geomorphology, Chituc, cores, ancient shore.

BIBLIOGRAFIE

- | | |
|-------------------|---|
| Alexandrescu 1966 | Alexandrescu, P., <i>Necropola tumulară. Săpături 1955–1961</i> , în Condurachi, E. (ed.), <i>Histria II</i> , București. |
| Alexandrescu 1970 | Alexandrescu, P., <i>Peisajul histrian în antichitate</i> , Pontica 3, 77–85. |
| Alexandrescu 1978 | Alexandrescu, P., <i>Notes de topographie histrienne</i> , Dacia N.S. 22, 331–342. |

- Alexandrescu 1990 Alexandrescu, P., *Histria in archaischer Zeit*, în Alexandrescu, P., Schuller, W. (eds.), *Histria. Eine Griechenstadt an der rumänischen Schwarzmeerküste*, Konstanz, 47–101.
- Antipa 1914 Antipa, G., *Câteva probleme științifice și economice privitoare la Delta Dunării*, AAR Mem. Sect. St. 2 (36), 61–135.
- Bhattacharya, Giosan 2003 Bhattacharya, J.P., Giosan, L., *Wave-influenced deltas: Geomorphologic implications for facies reconstruction*, *Sedimentology* 50, 187–210.
- Bleahu 1962 Bleahu, M., *Observații asupra evoluției zonei Histria în ultimele trei milenii*, *Probleme de geografie* 9, 45–56.
- Brückner 1997 Brückner, H., *Coastal changes in Western Turkey. Rapid delta progradation in historical times*, în Briand, F. (ed.), *Transformations and evolution of the Mediterranean coastline*, *Bulletin de l'Institut Océanographique*, No. Spécial 18, Monaco, 63–74.
- Brückner 2003 Brückner, H., *Delta evolution and culture-aspects of geoarchaeological research in Miletos and Priene*, în Wagner, G.A., Pernicka, E., Uerpmann, H.P. (eds.), *Troia and the Troad—Scientific approaches. Springer Series: Natural Science in Archaeology*, Berlin, Heidelberg, New York, 121–144.
- Brückner 2005 Brückner, H., Vött, A., Schriever, A., Handl, M., *Holocene delta progradation in the eastern Mediterranean – case studies in their historical context*, *Méditerranée*, revue géographique des pays méditerranéens 1–2, 95–106.
- Brückner et alii 2010 Brückner, H., Kelterbaum, D., Marunchak, O., Porotov, A., Vött, A., *The Holocene sea level history since 7500 BP—lessons from the eastern Mediterranean, the Black and Azov seas*, *Quaternary International* 225 (2), 160–179.
- Canarache 1956 Canarache, V., *Observații noi cu privire la topografia Histriei*, *SCIV* 7, 3–4, 289–315.
- Condurachi 1954 Condurachi, E. (ed.), *Histria. Monografie arheologică 1*, București.
- Coteț, 1962 Coteț, P.V., *Câteva date asupra evoluției paleogeografice cuaternare a regiunii Istria*, *MCA* 8, 424–431.
- Coteț, 1966 Coteț, P.V., *Țărutul Mării Negre și evoluția lui în timpuri istorice (cu privire specială asupra regiunii Histria)*, în Condurachi, E., (ed.), *Histria II*, București, 337–352.
- Dan et alii 2009 Dan, S., Stive, M.J., Walstra, D.J.R., Panin, N., *Wave climate, coastal sediment budget and shoreline changes for the Danube Delta*, *Marine Geology* 262 (1–4), 39–49.
- Dimitriu et alii 2004 Dimitriu, R.G., Oaie, Gh., Szobotka, Șt., Gomoiu, M.T., Sava, C.S., Secieru, D., Fulga, C., Sosnovschi, E., Anghel, S., *Cartografierea geologică și geofizică a sectorului Sinoe*, CERES, Scientific Report.
- Dimitriu et alii 2008 Dimitriu, R.G., Oaie, Gh., Gomoiu, M.J., Begun, T., Szobotka, Șt., Radan, S.C., Fulga, C., *O caracterizare interdisciplinară a stării geoecologice a Complexului Lagunar Razelm-Sinoe*, *Geo-Eco-Marina* 14, 1, 69–74.
- Giosan et alii 2006 Giosan, L., Donnelly, J.P., Constantinescu, Șt., Filip, F., Ovejanu, I., Vespremeanu-Stroe, A., Vespremeanu, E., Duller, G.A.T., *Young Danube delta documents stable Black*

- Sea level since the middle Holocene: Morphodynamic, paleogeographic, and archaeological implications*, *Geology* 34, 9, 757–760.
- Hsu *et alii* 2010 Hsu, J.R.C., Yu, M.-J., Lee, F.-C., Benedet, L., *Static bay beach concept for scientists and engineers: A review*, *Coastal Engineering* 57, 76–91.
- Höckmann *et alii* 1997 Höckmann, O., Müller, U., Peschel, G., Woehl, A. *Histria an der Küste des Schwarzen Meeres. Prospektionsarbeiten im antiken Stadtgebiet*, *Antike Welt* 28, 3, 209–216.
- Höckmann *et alii* 1998 Höckmann, O., Peschel, G., Woehl, A., *Zur Lage des Hafens von Histria. Die Prospektionskampagne von 1996*, *Dacia N.S.* 40–42, 55–102.
- Höckmann 1999 Höckmann, O., *Der Hafen von Histria. Unterwasserprospektion zur Suche nach dem antiken Hafen von Histria (Rumänien) im Jahre 1998*, *Skyllis, Zeitschrift für Unterwasserarchäologie* 1, 35–45.
- Jonhson 1919 Jonhson, J.W., *Shore processes and shoreline development*, New York.
- Kayan 1999 Kayan, I., *Holocene stratigraphy and geomorphological evolution of the Aegean coastal plains of Anatolia*, *Quaternary Science Reviews* 18, 541–548.
- Lambrino 1938 Lambrino, M., *Les vases archaïques d’Histria*, București.
- Marriner 2007 Marriner, N., *Geoarchaeology of Phoenicia’s buried harbours: Beirut, Sidon and Tyre 5000 years of human-environment interactions*, *PhD thesis*, Université Aix-Marseille I UFR des sciences géographiques et de l’aménagement. École doctorale: *Espace, culture, sociétés*, 355.
- Masselink, Hughes 2003 Masselink, G., Hughes, M.G., *Introduction to coastal processes and geomorphology*, Londra.
- Mihăilescu *et alii* 1983 Mihăilescu, N., Rădan, S., Artin, L., Rădan, S., Rădan, M., Vanghelie, I., *Modern sedimentation in the Razelm-Sinoe Lacustrine Complex*, *Anuarul Institutului de Geologie și Geofizică* 62, 297–304.
- Moisil 1909 Moisil, C., *Antichități creștine din Istros*, *BCMI* 2, 165–170.
- Murray, Wintle 2000 Murray, A.S., Wintle, A.G., *Luminescence dating of quartz using an improved single-aliquot regenerative-dose protocol*, *Radiation Measurements* 32, 57–73.
- Murray, Wintle 2003 Murray, A.S., Wintle, A.G., *The single aliquot regenerative dose protocol: potential for improvements in reliability*, *Radiation Measurements* 37, 377–381.
- Panin 1983 Panin, N., *Black Sea coast line changes in the last 10,000 years: a new attempt at identifying the Danubes mouths as described by the Ancients*, *Dacia N.S.* 27, 175–184.
- Panin 2003 Panin, N., *The Danube Delta geomorphology and Holocene evolution: a synthesis*, *Geomorphology: relief, processus, environment* 4, 247–262.
- Pârvan 1915 Pârvan, V., *Rumänien (Archäologische Funde im Jahre 1914)*, *ArchAnz*, col. 255–270.
- Pârvan 1916 Pârvan, V., *Campania a II-a de săpături la Histria. Raport asupra activității Muzeului Național de Antichități în cursul anului 1915*, București, 18–29.

- Pippidi 1983 Pippidi, D.M., *Inscripțiile din Scythia Minor grecești și latine. 1, Histria și împrejurimile*, București.
- Pirazzoli 1991 Pirazzoli, P., *World Atlas of Holocene Sea-Level Changes*, Elsevier Oceanography series.
- Sunamura, Mizuno 1987 Sunamura, T., Mizuno, O., *A study on depositional shoreline forms behind an island*, Annual Report Institute Geosciences, University of Tsukuba 13, 63–78.
- Ștefan 1987 Ștefan, A.S., *Évolution de la côte dans la zone des bouches du Danube durant l'Antiquité*, în *Déplacements des lignes de rivage en Méditerranée d'après les données de l'archéologie*, Editions du CNRS, Colloques Internationaux, Paris, 191–209.
- van Heteren *et alii* 2000 Van Heteren, S., Huntley, D.J., van de Plassche, O., Lubberts, R.K., *Optical dating of dune sand for the study of sea-level change*, *Geology* 28, 411–414.
- Vespremeanu 2005 Vespremeanu, E., *Geografia Mării Negre*, București.
- Vespremeanu-Stroe, Tatui 2011 Vespremeanu-Stroe, A., Tatui, F., *North-Atlantic oscillations signature on coastal dynamics and climate variability of the Romanian Black Sea coast*, *Carpathian Journal of Earth and Environmental Sciences* 6 (1), 135–144.
- Vött *et alii* 2004 Vött, A., Brückner, H., Schriever, A., Handl, M., Besonen, M., van der Borg, K., *Holocene coastal evolution around the ancient seaport of Oiniadai, Acheloos alluvial plain, NW Greece*, în Schernewski, G., Dolch, T. (eds.), *Geographie der Meere und Küst*, Coastline Reports, 1, Rostock–Warnemünde, 43–53.
- Zirra, Alexandrescu 1957 Zirra, V., Alexandrescu, P., *Șantierul arheologic Histria: sectorul necropolei tumulare*, *MCA* 4, 22–31.
- Yanko-Hombach *et alii* 2007 Yanko-Hombach, V., Gilbert, A.S., Panin, N., Dolukhanov, P.M. (eds.), *The Black Sea Flood Question: Changes in Coastline, Climate, and Human Settlement*, Dordrecht.

LIST OF CAPTIONS

Fig. 1. A. Location and geography of the Histria coastal area. B. Morphology of the modern Histria region. The coring sites detailed in fig. 5 are shown.

Fig. 2. A. Histria. City walls and tumuli. B. Cross-section showing the wall succession and the archaic and post-archaic archaeo-deposits.

Fig. 3. Shoreline position and coastal configuration of the Histria region (southern Danube Delta) at different times of evolution. The paleogeographical reconstruction is based on the new absolute dating and on the morphological interpretation of the current research.

Fig. 4. Representation of a *tombolo* morphological feature development.

Fig. 5. Stratigraphy of the marshy flats and lakes (**H1** – **H3**), acropolis (**H4** – **H7**) and of the beach ridges (**H8**). For coring site location see Fig. 1 B.

Fig. 6. A. Mean grain size distribution along **H2** core indicating different populations. B. Mineralogical content of the upper and lower sandy layers from **H1** and **H2** cores. Note the high proportion of mica, clorit and green-schist lithoclasts in the lower layer in comparison with the upper sands which are more quarteous.

MORMINTE DE INHUMAȚIE ÎN SARCOFAG DIN MOESIA INFERIOR

LIANA OȚA*

Rezumat: Contribuția de față completează imaginea conturată, până acum, despre sarcofagele din *Moesia Inferior*. Rezultatelor cercetărilor anterioare, referitoare la proveniența sarcofagelor, analogiilor motivelor decorative sau comentariilor epigrafice li se adaugă o discuție asupra sarcofagelor privite ca înmormântări. Greutățile întâmpinate de un astfel de demers sunt numeroase: starea fragmentară a multor monumente de acest tip, numărul mic al sarcofagelor descoperite *in situ* (38 din 141, publicate până în prezent), numărul și mai mic al sarcofagelor cu inventar funerar (29). Principalele aspecte asupra cărora s-a concentrat atenția mea în lucrarea de față sunt: distribuția teritorială a sarcofagelor descoperite în *Moesia Inferior*, starea lor de conservare, modul de depunere a defuncțiilor și inventarul funerar.

Cuvinte cheie: mormânt, inhumăție, sarcofag, inventar, *Moesia Inferior*.

Despre sarcofagele din *Moesia Inferior* s-a scris cu mai multe prilejuri¹. Contribuțiile precedente s-au concentrat asupra analizei motivelor decorative, a provenienței monumentelor sau au comentat inscripțiile, iar numărul mare de lucrări, ca și autoritatea științifică incontestabilă a autorilor ar putea pune sub semnul întrebării utilitatea demersului pe care mi-l propun. Rândurile de față au fost scrise cu un singur scop: acela de a completa substanțiala bibliografie a acestor monumente prin abordarea lor ca *înmormântări*. Datele pe care se întemeiază demersul de față provin exclusiv din literatura de specialitate publicată până în prezent.

Încep cu o precizare metodologică, poate nu inutilă, mai ales în contextul confuziei terminologice întâlnite în literatura bulgară: prin termenul de *sarcofag* am înțeles doar monumentul, din piatră sau marmură, cu arca realizată dintr-un singur bloc și capacul în pantă dublă, cu acrotere, în timp ce prin *cutii* am înțeles construcțiile rectangulare, din piatră, cărămidă sau țiglă, cu capacul plan sau în două ape. În opinia mea, diferența între *cutie* și *sarcofag* este dată în primul rând de forma și decorul specifice capacelor de sarcofag (marea majoritate, cel puțin pentru *Moesia Inferior*, în două ape, cu acrotere, decorate sau nu), în timp ce

* Institutul de Arheologie „Vasile Pârvan”, București; e-mail: loredanaota@yahoo.com

¹ Alexandrescu-Vianu 1970; Alexandrescu-Vianu 2001; Alexandrescu-Vianu 2008–2009; Gerasimov 1969; Getov 1978; Borisova-Katzarova 2005; Știrbulescu 2007; ISM I-III, V; IGB I-II; ILBR.

capacul *cutilor* este, fără excepție, lipsit de acrotere și nedecorat². Prezența capetelor arcuite, asemenea unor acrotere stilizate, la capacele în două ape ce acopereau arcele cat. XVIII.2–4 de la Oescus a fost deci motivul hotărâtor al includerii complexelor menționate ca morminte de inhumație în sarcofag, și nu ca morminte de inhumație în cutie. Toate celelalte amenajări funerare, care nu se încadrează descrierii menționate, le-am socotit drept morminte de inhumație în cutie.

DISTRIBUȚIE TERITORIALĂ ȘI CONDIȚII DE DESCOPERIRE

Din punct de vedere numeric, inhumația în sarcofag reprezintă tipul cel mai răspândit de înmormântare în *Moesia Inferior*, după inhumația în groapă. Până în prezent, conform datelor pe care le-am avut la dispoziție din literatura publicată, numărul atestărilor se ridică la 141. Aceștia li s-ar putea adăuga și alte sarcofage, pe care nu le-am luat în discuție, deocamdată, din cauza lacunelor documentării: fie au fost numai semnalate, fără a li se preciza numărul (Vadu³), fie au fost încorporate în alte construcții, ceea ce determină încadrarea lor într-un alt tip de morminte (Barboși – sarcofagul descoperit pe str. Lozoveni⁴; Abrittus – *necropola estică*⁵, lângă Montana, villa 2, mausoleul 4⁶). Am menținut însă încadrarea în rândul mormintelor de inhumație în sarcofag a complexului de la Nicopolis ad Istrum, publicat în 1948, alcătuit din sarcofagul unui copil, fragmente dintr-o stelă funerară și o construcție pentru care Sven Conrad propune reconstituirea sa ca tipul *Aedicula distyl prostyl mit Archivolte*⁷, construcție situată însă *separat*, la aproximativ trei metri de sarcofag și de stelă. Am exclus din analiza ce urmează complexe funerare insuficient de detaliat descrise, astfel încât să pot evita o confuzie cu mormintele de inhumație în cutie sau de alt tip: Tomis M. 136⁸, Schitu⁹, Agigea¹⁰, descoperirea de la Ostrov¹¹, Noviodunum – *sarcofag de pe*

² Pentru o discuție detaliată asupra mormintelor de inhumație în cutie din *Moesia Inferior*, vezi Oța 2011, 139–156.

³ Avram, Bounegru, Chiriac 1987, 329, 330.

⁴ Moisil 1910 a, 85–86; Dragomir 1967, 185–186; Alexandrescu-Vianu 1970, 294–295, cat. 27; Păltănea 1972, 383–385.

⁵ Radoslavova, Atanasov 2008, 188–190.

⁶ Aleksandrov 1980, 48–50.

⁷ Conrad 2004, 18.

⁸ Barbu 1961, 210. Complexul este descris de autor ca „sarcofag”, dar numărul foarte mare de defunții (15) îl face comparabil mai degrabă cu mormintele de inhumație în cutie.

⁹ Vulpe 1934, 209. Monument descris ca „sarcofag simplu de calcar”, ceea ce ridică, iarăși, semne de întrebare dacă nu cumva este vorba de o cutie.

¹⁰ ISM II, 319–320, cat. 363(199); monument de formă nedeterminabilă, dar cu inscripție.

¹¹ Burda 1979, 69, cat. 44. Conform descrierii autorului, fibula pare a sugera o datare mai târzie a complexului, la sfârșitul secolului al III-lea p.Chr. sau începutul celui următor, la fel ca pentru M. 1 de la Montana (cf. Oța 2011, 150, 155, var. 3, nr. 2, cu bibliografia anterioară). Excluderea sa din analiza de față, spre deosebire de complexul amintit de la Montana, se datorează suspiciunilor

*dealul Bădila*¹². Există însă și situații în care am luat în calcul câteva complexe pentru descrierea cărora autorii care le-au publicat au folosit doar termenul de „sarcofag”, fără precizări suplimentare (cat. XII.1; cat. XVII.1; cat. XXI.1; cat. VI.1; cat. XVIII.1; cat. XIX.1–2; cat. XX.2–3; cat. XVI.10, XVI.11, XVI.19; cat. XXIV.3–5¹³). Includerea lor în analiza de față are în vedere fie prezența inventarului funerar obișnuit în cazul sarcofagelor din *Moesia Inferior* (cat. XXI.1; cat. XVIII.1; cat. XVII.1), fie materialul din care au fost executate (marmură, în cazul de la Camena), fie prezența în aceeași necropolă și a altor sarcofage (Somovit, Pavlikeni, Tropaeum Traiani, Odessos). Incertitudini legate de clasificarea în rândul sarcofagelor pot fi amintite și pentru alte opt monumente, în stare fragmentară, luate și acestea în considerare în analiza de față (cat. XXII.5, XXII.10–11, XXII.17; cat. X.5; cat. XVI.1; cat. XI.1–2). Mi s-a părut însă necesară prudența și am exclus din discuție câteva sarcofage despre care am găsit mențiuni în arhiva Muzeului Național de Antichități¹⁴, unele fiind chiar amintite în literatura de specialitate¹⁵, pentru a evita posibila identitate cu sarcofage aflate în lapidariile diverselor muzee, despre a căror proveniență nu s-au mai păstrat informații.

Repartiția teritorială a celor 141 de sarcofage din *Moesia Inferior*, publicate până în prezent, arată o concentrare în cimitirele orașelor grecești și romane, în timp ce prezența lor în necropolele rurale sau în cele ale fortificațiilor romane este redusă. Majoritatea celor 57 de sarcofage din cimitirele orașelor grecești se înregistrează la Tomis (24) și Odessos (20), urmate de Callatis (șapte) și Histria (doar șase, deși numărul inițial, cel puțin ținând cont de spoliile de la Vadu, trebuie să fi fost mult mai mare). Cele 50 de sarcofage din necropolele orașelor romane provin, în ordine numerică descrescătoare, de la Oescus (12), Noviodunum (10), Durostorum și Nicopolis ad Istrum (câte șapte, fiecare), Marcianopolis (șase), Tropaeum Traiani (cinci) și Troesmis (trei). 15 sarcofage au fost descoperite, cu siguranță, în mediul rural (câte două lângă Odessos¹⁶ și Pavlikeni, și câte unul la Urluchioi, Momin sbor, Ștîpsko, Vardim, Dulgheru¹⁷, Camena, Valu lui Traian,

referitoare atât la o posibilă datare târzie, cât și la tipul de mormânt, căci autorul folosește termenul de „sarcofag” fără un alt detaliu.

¹² Moisi 1910 b, 48; incert cronologic și descris ca „sarcofag” cu aceeași lungime și lățime, ceea ce este complet neobișnuit pentru acest tip de morminte, cel puțin prin prisma exemplurilor din *Moesia Inferior*.

¹³ Pentru a nu lungi în mod inutil lucrarea, nu mai dau în text trimiterea bibliografică pentru sarcofagele luate în discuție, ci doar la catalog. Necesitatea de a deosebi între ele fragmentele sau sarcofagele găsite în același loc, dar care nu au fost numerotate de autori, explică formulări care ar putea fi controversate, precum „sarcofag de calcar”, „sarcofag neterminat” etc. întâlnite în textul de față. Pentru indicarea mormintelor voi folosi abrevierea M. (mormânt).

¹⁴ Sarcofag cu capac, găsit lângă frontiera bulgară, spre Silistra, având ca inventar urcioare. Dimensiunile sale sunt L = 2 m, lat. = 1,20 m (Dosar MNA 1888, fila 33). Îi mulțumesc încă o dată Roxanei Dobrescu, pentru permisiunea de a consulta dosarele de arhivă ale Muzeului Național de Antichități, București.

¹⁵ Sarcofag găsit în teritoriul cetății Troesmis (Ștefan 1971, 51, nota 53).

¹⁶ Informații asupra unuia dintre cele două complexe găsite lângă Odessos oferite de Al. Minčev, căruia îi mulțumesc încă o dată.

¹⁷ Capac publicat de M. Alexandrescu-Vianu (1970, 288, cat. 13) ca descoperit la Tomis, dar despre care V. Barbu (1971, 59, nota 34) afirmă că provine de la Dulgheru.

Bajkal, Butovo, Dolna Bešovica, Višovgrad, cărora li se adaugă, poate, și Nikopol¹⁸) și doar opt în cimitire ale unor fortificații romane (câte trei la Barboși¹⁹ și Somovit, și câte unul la Axiopolis și Dimum). Un număr de 10 sarcofage au fost publicate ca provenind din Dobrogea, fără alte detalii în privința locului descoperirii.

Pentru o mai bună înțelegere a multiplelor probleme ridicate de interpretarea mormintelor de inhumație în sarcofag, dintre care doar unele au fost amintite mai sus, voi încerca să trec în revistă datele referitoare la starea de conservare a sarcofagelor, completate uneori cu condițiile de descoperire. Excluzând de la bun început șapte cazuri, pentru care mi-a fost imposibil să-mi dau seama dacă s-au păstrat sarcofage întregi sau doar părți ale lor (cat. XVI.10, XVI.11, XVI.19; cat. XVII.1; cat. VI.1; cat. XVIII.1, XVIII.10; cat. XXIX.1), situația este relativ echilibrată. Predomină numeric (48) sarcofagele păstrate în întregime, adică arcă și capac, deși doar 38 dintre ele au fost descoperite *in situ* fie prin cercetări arheologice, fie întâmplător (nouă sarcofage de la Noviodunum, șase de la Oescus, patru de la Tomis, câte trei de la Marcianopolis, Durostorum, Callatis și Somovit, două de la Odessos și doar câte unul de la Troesmis, Barboși, Nicopolis ad Istrum, Štípsko și Vardim). În 43 de cazuri știm că s-a păstrat doar arca: în întregime (șase cazuri), fragmentar (35) sau neprecizat (două). Menționez, totuși, existența unor neclarități în cazul a cinci complexe, unde nu poate fi în totalitate exclusă proveniența arcei de la *cutii* aparținând variantei constructive 2²⁰ (cat. V.3; cat. XXIV.3–5; cat. XXXI.9). Numărul cazurilor în care s-a recuperat doar capacul cu forma specifică, întreg (17), fragmentar (21) sau neprecizat (patru) este de 42. Nici în acest ultim caz nu lipsesc dubiile, căci capace de sarcofag folosite pentru acoperirea altor tipuri de morminte (complex cu groapa arsă²¹ și mormânt de inhumație în groapă²²) se mai întâlnesc în *Moesia Inferior*, chiar dacă excepțional.

Deși sarcofagul este un tip de monument destinat, în principal, să fie văzut de trecători, totuși, în 18 situații s-a înregistrat acoperirea sa cu un tumul (cat. V.7; cat. XV.3–5, XV.7–10; cat. XI.3; cat. XIII.1; cat. II.1; cat. VI.1; cat. XII.1; cat. XVII.2; cat. XXI.1 și, probabil, cat. XXVIII.1, cat. XIX.1 și XV.6).

CARACTERISTICI CONSTRUCTIVE ȘI DE DECOR ALE SARCOFAGELOR

Disproporția numerică dintre sarcofagele lucrate din calcar și cele din marmură este evidentă (82, respectiv 31), deși pentru 28 de sarcofage detaliul

¹⁸ Fragmentul de arcă a fost refolosit pentru construcția unei fântâni, în perioada modernă. Dacă fragmentul amintit provine de aici sau din altă parte (Oescus? Novae?) nu se știe cu certitudine.

¹⁹ Descoperirile de la Barboși și Galați sunt considerate ca provenind dintr-o singură necropolă, întinsă ca suprafață (Țentea, Cleșiu 2006, 52–53), punct de vedere care mi se pare și mie întemeiat (Oța 2007, 87).

²⁰ Oța 2011, 143–144, pentru discuția asupra variantei respective de cutie.

²¹ Callatis – M. tumular (Oța 2007, 78 și 87, cu toată bibliografia anterioară).

²² Tomis – *str. Răsuri* (Rădulescu, Davidescu 1959, 755–756).

referitor la materialul de construcție lipsește cu desăvârșire din publicație. Sarcofagele din marmură provin de la Tomis și Odessos (câte nouă fiecare), Marcianopolis și Histria (câte trei fiecare, dar cu precauția invocată și mai sus, în cazul Histriei, legată de prezența numeroaselor capace de sarcofag la Vadu, ceea ce ar schimba mult situația în ceea ce privește necropola histriană), câte unul la Callatis, Noviodunum, Barboși, lângă Odessos și Camena, sau din Dobrogea (două).

Etanșizarea între capacul și arca sarcofagelor s-a putut remarca în puține cazuri, ca urmare a stării fragmentare a sarcofagelor sau îndepărtării sale intenționate, în Antichitate sau recent, în scopul introducerii altor defuncții sau al jefuirii inventarului. Ea a fost obținută printr-unul din următoarele procedee: aplicarea unui strat de mortar, în două cazuri (cat. XI.3; cat. XVIII.6), în șase cazuri au fost alese crampoanele de fier, uneori lipite cu plumb (cat. XXII.2; cat. XXI.1 și, judecând după urmele lăuate în arcă, cat. XXII.3; cat. V.1; cat. XX.1 și cat. XXVIII.1), iar o combinație între crampoane de metal și mortar s-a înregistrat doar în trei cazuri (cat. V.7; cat. XV.8 și XV.10).

Dimensiunile²³ sarcofagelor din *Moesia Inferior* variază, în ceea ce privește arca, într-un registru cuprins, în cazul lungimii, între 291 cm (cat. XI.5 de la Marcianopolis) și 86 cm (sarcofag presupus, după dimensiuni, ca fiind al unui copil, cat. XXXI.1 din Dobrogea); în cazul lățimii, între 153 cm (cat. XI.5 de la Marcianopolis) și 49 cm (sarcofagul amintit din Dobrogea); în cazul înălțimii, între 153 cm (cat. XI.5 de la Marcianopolis) și 45 cm (cat. IX.6 de la Durostorum) sau chiar 28–32 cm (cat. XVIII.5–7 de la Oescus). Reperul maxim pentru toate cele trei dimensiuni ale capacului este oferit de același cat. XI.5 de la Marcianopolis (L = 307 cm, lat. = 163 cm, H = 120 cm), dar reperatele minime provin de la două sarcofage – cel presupus al unui copil, din Dobrogea (L = 90 cm, lat. = 63 cm) și cat. IX.6 de la Durostorum (H = 20 cm).

O trecere în revistă a repertoriului decorativ al *tuturor* sarcofagelor din *Moesia Inferior* nu a mai fost încercată până acum. Contribuțiile din literatura de specialitate au analizat, până în prezent, fie sarcofagele descoperite într-o necropolă²⁴ sau într-o zonă din *Moesia Inferior*²⁵, fie sarcofagele importate dintr-o anumită provincie a Imperiului roman (sau care trădează modele preluate din centrul respectiv)²⁶. Nu îmi propun, aici, o discuție amănunțită privind motivele decorative sau semnificația lor, căci scopul lucrării de față este o analiză a sarcofagelor ca morminte. Totuși, chiar și în cadrul unui astfel de demers, nu pot fi excluse în totalitate aspectele care țin de alte discipline decât arheologia (mai precis epigrafia și iconografia, în cazul sarcofagelor), mai cu seamă când rezultatele amintite completează o imagine ce ar fi rămas, altfel, lacunară. O încercare

²³ Dimensiunile sunt măsurate în cm, iar pentru indicarea lor am folosit următoarele prescurtări: L = lungime; lat. = lățime; H = înălțime.

²⁴ Gerasimov 1969, pentru Odessos; Baumann 1984 și Simion 2008, pentru Noviodunum.

²⁵ Alexandrescu-Vianu 1970, pentru Dobrogea.

²⁶ Alexandrescu-Vianu 2008–2009, pentru sarcofagele din Bithynia.

de clasificare a repertoriului decorativ al sarcofagelor din *Moesia Inferior*, chiar dacă nu detaliată, se vedește utilă din mai multe perspective: poate oferi sugestii legate de cronologia sarcofagelor, știut fiind faptul că decorul unor astfel de monumente ține cont și de modă²⁷, poate releva analogii neașteptate între sarcofage din necropole diferite ale provinciei, și, nu în ultimul rând, poate va constitui un impuls pentru o viitoare cercetare a circulației modelelor decorative.

În stadiul actual al cercetărilor, numărul sarcofagelor nedecorate se ridică la 55, cu rezerva că unul dintre ele (Barboși cat. II.1) a fost importat fără a fi terminat, poate cu intenția completării decorației într-un atelier local. Semne de întrebare se ridică și pentru alte 20 de sarcofage, incomplete (s-au mai păstrat fie arca, fie capacul, în întregime sau fragmentar), nefiind deloc exclus ca una din părțile lipsă să fi avut un decor.

Decorul arcelor de sarcofag din *Moesia Inferior* este, la prima vedere, variat, cu toate că este posibil ca această impresie să fie, cel puțin parțial, rodul stării fragmentare a multor piese:

a. sarcofage decorate cu unelte sau embleme profesionale – trei la număr (cat. X.2, cat. XXII.1 și cat. XI.3; fig. 1/6–9). Deși nu se încadrează propriu-zis în această categorie, amintesc aici, pentru a nu fragmenta foarte mult clasificarea, sarcofagul de la Noviodunum (cat. XV.2), decorat cu o coroană legată cu panglică și cu rozetă în centru, interpretat ca însemn onorific decernat de *gerousia* unui oraș grecesc²⁸. O astfel de interpretare a coroanei nu poate fi însă susținută fără excepție, dovadă fiind redarea ei, cu unele deosebiri de amănunt (rozete situate nu în centru, ci lateral) pe stela funerară dedicată unui copil de doar doi ani, de la Nicopolis ad Istrum (cat. XIII.1);

b. sarcofage decorate cu ghirlande – în număr de patru. Ghirlandele sunt asociate întotdeauna altor motive decorative: Eroses și un cap cu *kalathos* (cat. XVI.8), divinități (cat. IX.2), două personaje, unul masculin și celălalt feminin, și un cavaler în galop (cat. VII.1; fig. 1/1–3). Tot aici trebuie amintit și sarcofagul, rămas neterminat, de la Odessos (cat. XVI.9);

c. sarcofage decorate cu scene mitologice sunt doar două, cel puțin deocamdată, și provin ambele de la Odessos (cat. XVI.5 și XVI.7);

d. sarcofagele decorate cu personaje, masculine sau feminine, și coloane, trei în total, provin de la Tomis (cat. XXII.21–22) și Histria (cat. X.5);

e. pe un fragment de arcă, de la Odessos (cat. XVI.3) este redată o navă;

f. singular rămâne, cel puțin deocamdată, în *Moesia Inferior*, sarcofagul publicat fără detalii de la Tomis, decorat cu piese de toaletă și un personaj feminin (cat. XXII.24);

g. sarcofagele decorate cu Eroses/genii funerare sunt, în aparență, numeroase, dar subliniez faptul că această grupă s-a constituit nu atât pe baza similitudinilor

²⁷ Turcan 1978, 1720–1728.

²⁸ Alexandrescu-Vianu 1970, 294, cat. 26.

artistice cât, mai degrabă, a circumstanțelor legate de conservarea fragmentară a majorității arcelor: cat. X.4; cat. XXII.17; cat. XVI.12; cat. XVIII.12; cat. IX.1, IX.3).

h. chipul Meduzei apare pe două fragmente de arce, găsite la Histria (cat. X.1) și Tomis (cat. XXII.23);

i. la două sarcofage *tabula ansata* era mărginită de spirale, cu o manieră de redare diferită, însă (cat. XVI.15 și XI.4);

Decorul fragmentului pierdut de arcă de la Histria este neclar.

Trecerea în revistă a decorului capacelor de sarcofage evidențiază aceeași diversitate a repertoriului iconografic ca și în cazul arcelor:

a. grupa cel mai bine pusă în evidență este cea a capacelor cu pantele decorate cu imitații de țigle – sigur opt capace, posibil, datorită analogiilor unora dintre motivele decorative, și un al nouălea. Ca și în cazul arcelor decorate cu ghirlande, atrag atenția asupra numitorului comun, reprezentat de încercarea de redare a țiglelor, combinate însă de fiecare dată cu alte reprezentări, cu două posibile excepții (cat. XXII.6 și XXII.18 – acrotere cu motive vegetale și leu cu una dintre labe pe capul unui taur, și capul Meduzei pe fronton). Frontonul împodobit cu capul Meduzei caracterizează și alte capace din grupa analizată: cat. XXII.1 (acroterele decorate cu motive vegetale), cat. IX.4 (acrotere ornamentate cu motive vegetale și Eroses), cat. XXXI.2 (acrotere decorate cu genii înaripate), XXII.4 (acrotere cu motive vegetale, și una cu un portret masculin într-o cochilie), cat. XXXI.3 (acrotere lipsă). Pe frontonul unui capac de la Tomis (cat. XXII.15), capul Meduzei este înlocuit de reprezentarea unei rozete, iar despre proeminența, rămasă nefinisată, de pe frontonul unui capac de la Marcianopolis (cat. XI.5) nu se mai poate ști, cu certitudine, ce urma să reprezinte: rozetă sau capul Meduzei? O rozetă se remarcă și pe frontonul unui capac fragmentar de la Tropaeum Traiani, iar portretul defunctului într-o cochilie este semnalat și la Oescus, fără însă a avea certitudinea că aceste ultime două capace se încadrează în grupa discutată;

b. baza capacului ce acoperea un sarcofag de la Noviodunum (cat. XV.5) este decorată cu viță de vie, iar acroterele cu flori și fructe;

c. acroterele decorate cu motive vegetale se remarcă în șapte cazuri: cat. XXII.14 și cat. XXXI.7 (în ambele cazuri s-au mai păstrat doar acroterele), cat. XXII.13, cat. XIII.2, cat. I.1, cat. XIX.1 (fig. 1/4–5), și probabil cat. XXV.1. Pentru ultimele cinci capace menționez asocierea dintre motivele vegetale de pe acrotere și capul Meduzei de pe fronton. Lipsa acroterelor împiedică certitudinea în ceea ce privește încadrarea unui capac de sarcofag găsit în Dobrogea (cat. XXXI.3) în această grupă, așa cum s-ar putea presupune pe baza redării asemănătoare a capului de Meduză cu cel ce împodobește frontonul capacului de la Axiopolis;

d. capace decorate pe fronton cu capul Meduzei și cu figuri umane sunt în număr de două – fragmentul de la Oescus (cat. XVIII.8) și cel de la Nicopolis ad Istrum (cat. XIII.2);

e. un capac decorat pe fronton cu capul Meduzei, iar pe acrotere cu genii funerare a fost găsit la Oescus, dar nu este exclus ca și exemplarele de la Bajkal

(cat. III.1) și Dobrogea (cat. XXXI.10), din care s-au mai păstrat doar acroterele decorate, să fi avut același motiv artistic pe fronton. Și pe fragmentul de acroteră, descoperit la Odessos (cat. XVI.18), se remarcă același motiv artistic, al unui geniu funerar, asociat însă cu animale;

f. capacul ce acoperea arca decorată cu unelte de la Marcianopolis (cat. XI.3) are o singură acroteră împodobită, cu o rozetă și o figură umană stilizată (fig. 1/8–9);

g. geniu funerar/Eros sau personaj feminin cu delfin se observă pe acroterele unui fragment de capac de la Oescus (cat. XVIII.9), al cărui fronton este decorat cu un cavaler în galop, spre dreapta, asemenea frontonului sarcofagului de la Galați (str. Lozoveni) sau arcei de la Dolna Beșovica (cat. VII.1; fig. 1/3);

h. singular rămâne, cel puțin deocamdată, capacul de la Dulgheru (cat. VIII.1), care înfățișează un personaj feminin întins;

i. acrotera centrală a unui capac de la Histria (cat. X.6) este decorată cu palmetă ieșind dintr-un caliciu;

j. de la Odessos provine un fragment de capac de sarcofag (cat. XVI.6), decorat cu o scenă acvatică.

Analiza motivelor decorative, întreprinsă de specialiști, coroborată uneori cu analiza locului de proveniență al materialului din care au fost lucrate sarcofagele din *Moesia Inferior*, a avut drept rezultat distincția între sarcofagele lucrate local (chiar dacă în multe cazuri după modele din alte regiuni) și cele de import. Cel puțin în actualul stadiu al cercetărilor, sarcofagele importate sunt puține la număr (șapte). Patru dintre ele provin din ateliere proconnesiene, urmând a fi definitivate în *Moesia Inferior* (Marcianopolis cat. XI.5²⁹; Odessos cat. XVI.9³⁰; Tomis cat. XXII.1³¹; probabil Barboși cat. II.1³²), două sunt originare din Phrygia (Tomis cat. XXII.21–22³³), și doar unul a fost lucrat într-un atelier attic (Odessos cat. XVI.5³⁴). Mult mai numeroase sunt sarcofagele lucrate în ateliere locale, după modele din Bithynia (Callatis cat. V.7³⁵; Histria cat. X.4.³⁶; Tomis cat. XXII.2, XXII.3 și XXII.24³⁷; Durostorum cat. IX.4³⁸), Phrygia (Durostorum cat. IX.2³⁹) sau attice (Odessos cat. XVI.7⁴⁰). Influența microasiatică este vădită și în cazul altor patru sarcofage, lucrate în ateliere din Odessos (cat. XVI.13, XVI.16–17, XVI.18⁴¹). Tot lucrări ale meșterilor locali sunt marea majoritate a sarcofagelor descoperite până

²⁹ Alexandrescu-Vianu 2008–2009, 65.

³⁰ Getov 1978, 14–18.

³¹ Alexandrescu-Vianu 1970, 280–281, cat. 1; 2008–2009, 62, 64, cat. 2.

³² Alexandrescu-Vianu 1970, 296–297, cat. 29; 2008–2009, 62, cat. 1.

³³ Covacef 2002, 305.

³⁴ Gerasimov 1969, 55; Getov 1978, 18.

³⁵ Alexandrescu-Vianu 2008–2009, 64.

³⁶ Știrbulescu 2007, 290.

³⁷ Pentru toate trei, vezi Alexandrescu-Vianu 2008–2009, 64 și 64, cat. 3.

³⁸ Știrbulescu 2007, 288, 296.

³⁹ Alexandrescu-Vianu 1970, 298–299, cat. 33.

⁴⁰ Gerasimov 1969, 59–60.

⁴¹ Pentru toate, vezi Gerasimov 1969, 64, 66–68.

acum la Noviodunum (cat. XV.3, XV.5, XV.6–10⁴²), cărora li se adaugă Marcianopolis cat. XI.3⁴³ sau sarcofagul din nordul Dobrogei (cat. XXXI.9)⁴⁴. Deocamdată o excepție, sarcofagul cat. XXXI.10 din Dobrogea⁴⁵, trădează racordarea la o modă italică.

DEPUNEREA DEFUNCȚILOR

Numărul celor înmormântați într-un sarcofag a rămas, în majoritatea cazurilor (101) neprecizat. Pentru restul descoperirilor este raportată existența unui singur defunct (cat. II.1; cat. V.7; cat. XV.7 și XV.10; cat. XXII.1 și XXII.2; cat. XVIII.1, XVIII.2, XVIII.4, XVIII.5, XVIII.6; cat. XXI.1; cat. IX.6–7), cărora li se adaugă, judecând după personajele menționate în inscripții, alte 19 înmormântări (cat. X.1; XXII.3, 5, 10 și 24; XVI.2, 13, 14, 15, 20; V.1 și 2; IX.3; XV.2 și 5; XIII.1; IV.1; XIV.1; și probabil XXVII.1). Atunci când există posibilitatea confruntării datelor furnizate de inscripții cu numărul real al defuncțiilor dintr-un sarcofag, se poate întâmpla ca numărul personajelor atestate epigrafic să nu coincidă cu cel al scheletelor descoperite. Acest fapt relevă că sarcofagele puteau fi folosite și pentru înmormântări ulterioare, foarte probabil totuși în cadrul aceleiași familii, cum o dovedesc sarcofagul cat. XV.5 de la Noviodunum (a cărui inscripție menționează o singură persoană, dar în interior au fost găsite două schelete, cu monede indicând posterioritatea deceselor, deși sarcofagul nu prezenta urme de forțare pentru o a doua deschidere) și poate Tomis cat. XXII.3 (unde inscripția atestă un singur defunct, deși în realitate s-au descoperit două schelete, cu precizarea că sarcofagul prezenta urme evidente de forțare). O refolosire, tot cu scop funerar, dar mult mai târzie, o dovedește un sarcofag de la Callatis cat. V.1 (amenajat, conform inscripției, pentru un singur defunct, deși au fost descoperite trei schelete).

Mult mai rare sunt cazurile înmormântării simultane a doi defuncți în același sarcofag (cat. XV.8; cat. XI.5 – deși nu este exclusă o intervenție din antichitatea târzie; cat. XX.2. Aceștia li se adaugă, conform inscripțiilor, cat. XXII.4 și XXII.19, ambele construite pentru câte un cuplu). Doar excepțional s-au descoperit sarcofage cu trei decedați (cat. XV.3; cat. XI.3).

Orientarea defuncțiilor din mormintele de înmormântare în sarcofag se cunoaște în prea puține cazuri (15), cărora li se adaugă alte nouă cazuri pentru care se cunoaște doar orientarea sarcofagului. Predominantă numeric este orientarea pe direcția N-S, atestată pentru șase înmormântări de acest tip (cat. XV.7, XV.5 – ambele schelete, XV.3 – toate cele trei schelete; cat. XVIII.2; cat. XVI.4; cat. XX.2 –

⁴² Simion 2008, 255–257, cat. 2–4; 258–259, cat. 6–7; 259–261, cat. 8–9.

⁴³ Minčev 2007, 59.

⁴⁴ Simion 2008, 261–262, cat. 11.

⁴⁵ Alexandrescu-Vianu 2008–2009, 65.

ambele schelete) și trei sarcofage (cat. XXI.1; cat. XV.2 și cat. XV.9, ultimul orientat însă NNE–SSV). În ordine numerică descrescătoare, sunt documentate orientările pe axa E-V (patru înmormântări – cat. XV.4; cat. XXVIII.1; cat. II.1; cat. VI.1; și două sarcofage – cat. XVIII.5, XVIII.7), NE–SV (două înmormântări – cat. XXII.2 și cat. XX.1, și trei sarcofage – cat. V.7, unde este posibil ca și scheletul să fi avut aceeași orientare; cat. XXII.1; cat. XI.3, deși două schelete din trei aveau capul spre sud), NV–SE (cat. XVIII.3 și un sarcofag – cat. XXII.3, deși probabil că și defuncții aveau aceeași orientare), S–N (ambele schelete din sarcofagul XV.8 de la Noviodunum) și V–E (o înmormântare – cat. XVIII.4, căci ultimul înhumat din sarcofagul V.1 a fost introdus ulterior). Tendința spre uniformitatea axelor de orientare, în cazul mai multor defuncți depuși într-un sarcofag este vizibilă, măcar pentru puținele exemple avute la dispoziție.

Poziția defuncților este înregistrată în și mai puține cazuri (zece). Cea mai des întâlnită (șapte înmormântări) este cea de decubit dorsal: cat. V.7 (cu mențiunea că poziția brațelor nu este clară în fotografie; fig. 3/1); cat. XV.7, XV.10, XV.5 (ambele schelete), XV.3 (trei defuncți, dintre care unul avea capul căzut pe stânga, conform fotografiei; fig. 2/1); cat. II.1 (fig. 2/2); cat. XVIII.4 (defuncță depusă inițial cu capul înălțat). Pentru ambele schelete din sarcofagul XV.8 de la Noviodunum și pentru ultimul schelet, înmormântat secundar, din sarcofagul V.1 de la Callatis s-a observat aceeași poziție: întins pe spate, cu palmele pe abdomen. Ambii defuncți din sarcofagul XXII.3 de la Tomis aveau aceeași poziție: decubit dorsal, cu brațul drept îndoit, cu palma pe piept, iar brațul stâng întins pe lângă corp.

În cazul sarcofagelor cu mai mulți defuncți, dispunerea acestora nu demonstrează urme de deranjare, precum în sarcofagul XV.5 (sarcofagul nu prezenta urme de forțare, adulta înmormântată la est, iar adolescenta la vest) sau XV.8 (unde sarcofagul este, însă, forțat) din necropola de la Noviodunum. Chiar dacă, în mod cert, a fost depus ulterior, sicriul celui de-al doilea defunct din sarcofagul XXII.3 de la Tomis a suprapus primul sicriu fără a-l deranja, fiind separat de el prin intermediul traverselor de lemn. Deși nu avem date referitoare la Marcianopolis cat. XI.5 și Somovit cat. XX.2, totuși, frecvente par a fi și cazurile când introducerea ulterioară a altor defuncți a deranjat înmormântările inițiale: Noviodunum cat. XV.3 (scheletul copilului deranjat de unul dintre cei doi adulți între care s-a găsit, un schelet feminin situat la est, altul, presupus masculin, deși inventarul nu oferă indicii clare, la vest, fără a se preciza dacă sarcofagul a fost sau nu forțat, ci doar că a fost etanșizat după ultima înmormântare), Marcianopolis cat. XI.3 (un schelet a fost împins lângă latura de nord, prin introducerea unui sicriu de lemn ce conținea alte două defuncte; cu observația că mormântul menționat face excepție și de la regula respectării aceleiași poziții, căci capul și jumătatea superioară a unuia dintre cele două schelete din sicriu suprapuneau pieptul celuilalt schelet), Callatis cat. V.1 (ultimul defunct depus peste scheletul de copil, pe care îl răvășește, la fel ca și pe celălalt schelet de adult, pe care îl înghesuie spre perețele nordic al arcei).

Nu dispunem de detalii referitoare la prezența/absența sicriului sau a altor modalități de depunere a decedaților decât pentru 11 morminte de tipul celor discutate în rândurile de față. Au fost înmormântați în sicriu defuncții din cinci sarcofage: cat. V.7 (unde sicriul, mai lung decât sarcofagul, a fost tăiat); XV.8 (din cele două înmormântări, doar cea a adolescentei); XXII.2 (adolescent depus pe o saltea, în sicriu), XXII.3 (cei doi defuncți depuși în sicrie separate); XI.3 (două femei, în același sicriu, și un schelet separat). Sigur nu au avut sicriu adult din sarcofagul XV.5 de la Noviodunum, și, foarte probabil, un schelet din cele trei de la Marcianopolis cat. XI.3. Cele trei schelete din sarcofagul XV.3 de la Noviodunum au fost depuse pe o podea de scânduri, fixate cu cuie; la fcl, probabil, și defunctul din sarcofagul XV.9, din aceeași necropolă. Tot pe podină de lemn, peste care s-a așternut un strat gros de ramuri și frunze de dafin, a fost înmormântată decedata din sarcofagul XV.10 de la Noviodunum, iar cele două defuncte din sarcofagul XV.5 au fost depuse pe un pat de frunze de dafin.

În ceea ce privește vârsta, majoritatea celor înmormântați în sarcofagele din *Moesia Inferior* erau adulți: cat. XV.8 (unul din cei doi defuncți), XV.3 (doi din cei trei defuncți), XV.5 (dintre cele două defuncte, una are vârsta menționată de inscripție, 40 de ani); XXI.1; II.1; V.1 (doi defuncți din trei, dintre care unul avea, conform inscripției, vârsta de 63 de ani); XX.2 (un defunct din doi); XXII.1, 3 (unul dintre cei doi defuncți, având vârsta, atestată epigrafic, de 58 de ani). Mult mai multe informații furnizează, în acest sens, inscripțiile, conform cărora adulți au mai fost depuși și în sarcofagul V.2 de la Callatis (60 de ani); Durostorum cat. IX.3 (88 de ani); Tomis cat. XXII.2 (unde a fost înmormântată mama lui Damostratos), XXII.5 (23 de ani), XXII.19 (soție de 25 de ani și soțul), XXII.4 (soț și soție), XXII.10 (soție), XXII.24 (tot soție); Tomis cat. XXII.1 (dacă acceptăm simbolurile de pe arcă ca fiind legate nu de religia defunctului, ci de calitatea sa de agoranom); Histria cat. X.1 (comandant de trieră); Nikopol cat. XIV.1 (soție); Noviodunum cat. XV.2 (gerusiast); și, cu grad destul de mare de probabilitate, Odessos cat. XVI.2 și 20. Copiii sunt mult mai puțin atestați în inscripții: la Odessos cat. XVI.13, având 10 ani și Nicopolis ad Istrum cat. XIII.1, doar 2 ani; li se adaugă sarcofagul XV.3 de la Noviodunum (un schelet din trei); Callatis cat. V.1 (tot un schelet din trei, posibil ulterior); Somovit cat. XX.2 (un schelet din două); Dimum cat. VI.1; și, pe baza dimensiunilor sarcofagului, Dobrogea cat. XXXI.1; Oescus cat. XVIII.5–6; Durostorum cat. IX.6 și Noviodunum cat. XV.6. Adolescenți au fost înmormântați la Noviodunum cat. XV.5 și XV.8; Tomis cat. XXII.3 (câte un schelet din două, în toate cele trei cazuri). Dacă în același sarcofag au fost găsiți mai mulți defuncți, proporția de vârstă era adult+adolescent (Noviodunum cat. XV.5 și XV.8, Tomis cat. XXII.3), doi adulți+copil (Noviodunum cat. XV.3), adult+copil (Somovit cat. XX.2), sau doar adulți (Marcianopolis cat. XI.3 și XI.5; Tomis cat. XXII.4 și XXII.19).

Informațiilor deduse din inventarul funerar despre sexul celor înmormântați în sarcofage li se adaugă datele din inscripții. Decedați de sex masculin au fost depuși

în patru sarcofage (Barboși cat. II.1; Noviodunum cat. XV.3 – presupus un schelet din trei, deși inventarul funerar este neconcludent; Somovit cat. XX.2 – un schelet din două; Durostorum cat. IX.6 – dacă admitem că numele incizat pe inel era cel al defunctului; fig. 6/1), dar datele din inscripții completează seria cu defuncții din sarcofagele XV.2 de la Noviodunum; XXII.3–5, XXII.19 de la Tomis; V.1–2 de la Callatis; X.1 de la Histria; XVI.13, XVI.14, XVI.15, XVI.20 de la Odessos; IX.3 de la Durostorum; XIII.1 de la Nicopolis ad Istrum; IV.1 de la Butovo; XXVII.1 de la Valu lui Traian; și, dacă acceptăm interpretarea simbolurilor de pe arcă, sarcofagul XXII.1 de la Tomis.

Pe baza inventarului funerar, persoane de sex feminin au fost îngropate în sarcofagele XV.8 de la Noviodunum (ambele defuncte), XV.3 (o defunctă, sau poate chiar două, din trei), XV.5 (ambele decedate, dintre care una menționată în inscripție), XV.7 și XV.10, din aceeași necropolă; XI.3 de la Marcianopolis (două defuncte din trei); V.7 de la Callatis; XVII.1 de lângă Odessos; XVIII.1 și XVIII.4 de la Oescus; XXI.1 de la Štípsko; XX.1 de la Somovit, posibil și XX.2 (o defunctă, copil, din doi); IX.7 de la Durostorum. Conform datelor epigrafice, seria sarcofagelor în care au fost depuse femeile poate fi completată cu Tomis cat. XXII.2, XXII.4 (o defunctă din doi), XXII.19 (la fel), și XXII.24; Odessos cat. XVI.2; și Nikopol. În două sarcofage au fost înmormântate cupluri (Tomis cat. XXII.4 și 19), în trei sarcofage câte două femei (Noviodunum cat. XV. 5 și 8, în ambele cazuri adultă și adolescentă; și Marcianopolis cat. XI.5, cu întrebarea dacă nu cumva decedatele au fost introduse ulterior, căci crucile zgâriate pe capac și orificiul din arcă arată o refolosire a monumentului). Singulare sunt, deocamdată, înmormântarea a două persoane de sex masculin (Tomis cat. XXII.3, adult și adolescent), a unui bărbat și a unui copil de sex feminin (Somovit cat. XX.2), a două femei, adulte, depuse ulterior unui defunct al cărui sex nu poate fi determinat (Marcianopolis cat. XI.3), a unui copil, împreună cu o persoană de sex feminin și încă una, posibil de sex masculin (Noviodunum cat. XV.3).

INVENTARUL

Despre inventarul mării majorității a înmormântărilor de acest tip ori nu se mai știe nimic (111), ori au fost păstrate piese absolut nesemnificative (de exemplu, în sarcofagul descoperit în 1931 la Tomis s-a mai găsit doar un mic ornament de bronz). Cauzele se datorează jefuirii, în antichitate sau ulterior, sau faptului că multe dintre sarcofage au fost refolosite ca material de construcție.

În ciuda mării marje de nesiguranță⁴⁶ indusă de observația de mai sus, voi încerca o analiză a inventarului restului de 29 de sarcofage, căci unele reguli de depunere pot fi, totuși, conturate.

⁴⁶ Despre greutatea întâmpinate de cei care vor să studieze sarcofagele, vezi și Herdejürgen 2000, 209, care dă câteva exemple de analiză a contextului descoperirii (este drept că tot pe bază

Tabloul general al frecvenței categoriilor de inventar arată astfel: podoabe (14 cazuri), monede (14 cazuri), vase ceramice (12 cazuri), vase de sticlă (11 cazuri), piese de port și obiecte de toaletă (câte șapte cazuri, fiecare), opaițe (șase cazuri), obiecte casnice (trei cazuri), instrumente de scris/citit (două cazuri). Singulare sunt, cel puțin în actualul stadiu al cercetării, depunerile de arme (lance și spadă, ambele la Barboși cat. II.1), vase de metal (fragmente dintr-un vas de plumb, la Callatis cat. V.7), piese posibil cu funcții apotropaice (aplica-*phallus* și mânerul de cheie de la Durostorum cat. IX.6; fig. 6/5–6 și două discuri de argint, presupuse ca fiind capace pentru amulete, din sarcofagul XV.3 de la Noviodunum; fig. 2/1), foiața de aur depusă pe gura adultului din sarcofagul XXI.3 de la Tomis; fig. 4/6). Dacă prezența cuielor în inventarul a trei morminte poate fi pusă în legătură cu sicriul sau targa funerară, rămân deocamdată de semnalat două morminte, ambele de la Oescus cat. XVIII.2 (cu două cuie) și XVIII.4 (trei cuie, găsite la cap și la picioare), pentru care o atare explicație este mai greu de acceptat.

Varietatea tipologică a celei mai frecvent întâlnite categorii de obiecte din inventarul sarcofagelor – piesele de podoabă – este mare. Prezența cea mai marcantă numeric este cea a cerceilor (13 exemplare, în 12 morminte, în condițiile în care ambele defuncte de la Marcianopolis cat. XI.3 aveau cercei; fig. 8/2–3). Defunctele din sarcofagele XV.7 și XX.1 aveau doar un cercel ca inventar, în timp ce doi cercei au fost observați în cazurile V.7, IX.7, XV.3, XV.5 și XV.8, XX.2, XVII.1, XXI.1 și posibil XVIII.1. În ceea ce privește situația înregistrată în sarcofagul XI.3 de la Marcianopolis, una dintre defuncte avea ca inventar un cercel, iar alta doi cercei. Cele 12 inele au fost descoperite în șapte morminte, după cum urmează: câte unul (în patru morminte, cat. XI.3, XV.5, XV.7, XV.8; dintre aceste patru morminte, trei conțineau câte doi și trei defuncți, dar fără excepție doar un decedat purta inel), două (Callatis cat. V.7 și Durostorum cat. IX.7; fig. 3/12 și 6/7–8) sau patru (Durostorum cat. IX.6; fig. 6/1–4). Acele de păr provin din șase morminte (cat. V.7, XV.3 și XV.5, XVIII.4, XX.1 și XXI.1)⁴⁷. O defunctă din sarcofagul XV.3 de la Noviodunum avea două ace de păr (fig. 2/1). Tot în șase morminte s-au descoperit mărgelile (în marea majoritate a cazurilor se poate presupune că ele alcătuiau un colier, dar numărul lor mic pare a fi, uneori, un argument contra acestei ipoteze; cat. XI.3, XV.3, XV.5, XV.8, XX.1, XX.2). Cele două morminte în care s-au descoperit coliere sunt din necropola callatiană (cat. V.7, de unde provin trei exemplare; fig. 3/13) și din cea de la Durostorum (cat. IX.7; fig. 6/11). Cele două pandantive provin din două morminte (cat. XV.8 și IX.7), diadema dintr-unul (cat. V.7), și brățara tot dintr-unul (cat. XV.7). Componenta seturilor de bijuterii sau podoabe descoperite în cele 14 sarcofage din

iconografică), care a avut ca rezultat rafinarea cronologiei complexului funerar față de datele oferite doar de studiul sarcofagelor (Herdejürgen 2000, 209–234).

⁴⁷ Ar fi de menționat atribuirea incertă tipologic, totuși, a piesei din sarcofagul XX.1 de la Somovit, ca și faptul că acul de păr din sarcofagul V.7 de la Callatis putea fi tot un instrument cosmetic, dat fiind că a fost găsit într-o casetă ce conținea doar instrumente cosmetice.

Moesia Inferior nu pare a se supune unor reguli stricte. Defuncții din cinci sarcofage purtau doar un singur tip de obiect de podoabă: cercei în trei cazuri (cat. XVII.1 și câte una din defunctele din sarcofagele XV.8 și XI.3), ac de păr (cat. XVIII.4), și cele patru inele, probabil aparținând unui băiat (cat. IX.6). În alte cazuri, cerceii se asociau cu mărgelile (un caz, nesigur însă, la Somovit cat. XX.2) și cu ac de păr (Štipsko cat. XXI.1). Seturile mai mari cuprindeau combinațiile: cercei+inel+colier (o defunctă din sarcofagul XI.3 de la Marcianopolis; fig. 8/1–2, 4; și una din sarcofagul IX.7 de la Durostorum; fig. 6/7–11), cercei+inel+brățară (Noviodunum cat. XV.7; fig. 5/2), cercei+colier(e)+ac de păr (Somovit cat. XX.1 și o defunctă din sarcofagul XV.3 de la Noviodunum; fig. 2/1), cercei+inel+ac de păr+mărgelile (adultă din sarcofagul XV.5 de la Noviodunum; fig. 5/1), cercei+inele+coliere+ac de păr+diademă (Callatis cat. V.7; fig. 3), inel+colier+pandantiv (o defunctă din sarcofagul XV.8 de la Noviodunum).

Ca frecvență a depunerii în sarcofage, monedele se situează pe locul imediat următor pieselor de podoabă. Nu am luat în considerare, din cauza semnelor de întrebare legate de apartenența lor la inventarul inițial al sarcofagelor, moneda din sarcofagul V.2 de la Callatis și cele patru exemplare, unele arse, din sarcofagul XV.1 de la Noviodunum. Au rămas astfel în statistica întocmită de mine 27 sau 28 de monede, depuse în 14 morminte, de regulă câte una (nouă cazuri – cat. IX.7, XVIII.4–6, XV. 3, 5, 8, XX.1–2), mai rar câte două (Callatis cat. V.7 și Oescus cat. XVIII.2), câte trei (Durostorum cat. IX.6; Štipsko cat. XXI.1) sau patru–cinci (Noviodunum cat. XV.7).

În discuția asupra prezenței vaselor ceramice, nu am luat în calcul recipientele care pot fi legate de practici ulterioare înmormântării (Noviodunum cat. XV.8 și Somovit cat. XX.2). Două sunt formele ceramice întâlnite cu precădere în inventarul sarcofagelor din *Moesia Inferior*: urcioarele (18 exemplare în opt morminte – cat. II.1, VI.1, XV.3, XV.5, XV.7, XVIII.2–4), și cănițele (nouă exemplare în șapte morminte – cat. II.1, VI.1, XV.3, XV.5, XV.9, XVIII.4, XXII.2). Acestor două forme li se adaugă oala cu două toarte din sarcofagul XV.3 de la Noviodunum, și vasele a căror formă nu mai poate fi reconstituită, din patru complexe (Barboși cat. II.1; Oescus cat. XVIII.3; Durostorum cat. IX.7; Somovit cat. XX.3). Numărul vaselor ceramice descoperite în sarcofage variază: doar unul (cănițe la Tomis cat. XXII.2 și Noviodunum cat. XV.9; urcior la Noviodunum cat. XV.7), sau trei (urcior și două cănițe la Dimum cat. VI.1; trei urcioare în sarcofagul XVIII.2 de la Oescus, două urcioare și o căniță la picioarele celor două defuncte din sarcofagul XV.5 de la Noviodunum; două urcioare și cel puțin un vas fragmentar în sarcofagul XVIII.3 de la Oescus). Un număr mai mare de recipiente se întâlnește doar excepțional: patru (trei urcioare și o căniță în sarcofagul XVIII.4 de la Oescus), cinci (trei urcioare, o căniță, și încă un vas⁴⁸, la Barboși cat. II.1), șase (trei urcioare, două cănițe și o oală cu două toarte în sarcofagul XV.3 de la Noviodunum).

⁴⁸ În ilustrație se observă vasul, dar nu i se poate determina forma.

Mult mai variate sunt formele vaselor de sticlă, găsite în 11 sarcofage. Predomină însă net unguentariile (minimum 13 exemplare în nouă morminte – cat. V.7, XI.3, XV.5, XV.8, XVIII.4, XX.1, XXI.1, și probabil XVI.9 și XVIII.3), depuse cu precădere câte unul (patru cazuri – XV.5, XV.8, XVIII.4, XX.1), mai rar două (Ștîpsko cat. XXI.1 și Marcianopolis cat. XI.3, dar ultimul cu trei defuncți) sau trei (Callatis cat. V.7). În toate cele trei morminte în care s-au descoperit flacoane, numărul lor era diferit: unul (Tomis cat. XXII.2), două (Tomis cat. XXII.3, ambele la un singur defunct; fig. 4/8–9), cinci (Callatis cat. V.7). Un *guttus* provine din sarcofagul XXI.1 de la Ștîpsko, deus ca inventar al unei tinere. Repertoriul formelor vaselor de sticlă se completează cu bolul (fig. 3/7) și paharul din complexul de la Callatis cat. V.7, oala de la Ștîpsko cat. XXI.1⁴⁹ și vasul cu formă neprecizată din sarcofagul cat. XXII.2 de la Tomis. Analiza raportului vase de sticlă/sarcofag arată predominarea cazurilor în care s-a deus doar un vas de sticlă (în toate cele patru cazuri, câte un unguentariu). Un flacon și un alt vas de sticlă au fost descoperite în sarcofagul XXII.2 de la Tomis, adultul din sarcofagul XXII.3 din aceeași necropolă avea ca inventar un unguentariu și două flacoane (fig. 4/7–9), iar în sarcofagul tinerei de la Ștîpsko (cat. XXI.1) s-au găsit două unguentarii, un *guttus* și o oală. Numărul cel mai mare de vase de sticlă se înregistrează în sarcofagul V.7 de la Callatis – 10 (cinci flacoane, trei unguentarii, bol, pahar; fig. 3/6–7). În cinci cazuri vasele de sticlă se asociau cu recipientele ceramice (sarcofagul XXII.2 de la Tomis; Noviodunum cat. XV.5 și XV.8; Oescus cat. XVIII.3–4).

Cel mai frecvent întâlnit obiect de port este încălțăminte, găsită în șapte complexe, în care se afla câte de o pereche, purtată (probabil Somovit cat. XX.2) sau nu (Noviodunum cat. XV.10, și o defunctă din sarcofagul XV.5 din aceeași necropolă), cărora li se adaugă două defuncte de la Marcianopolis cat. XI.3 (la una dintre ele s-a mai descoperit doar o sanda; fig. 8/6), o defunctă din sarcofagul XV.8 de la Noviodunum și decedata de la Ștîpsko. La vârful picioarelor adolescenței din sarcofagul XV.5 de la Noviodunum s-au găsit două perechi de încălțăminte (fig. 5/1). Nici una dintre cele trei perechi găsite din sarcofagul XV.8 de la Noviodunum (al unei adolescente) nu pare a fi fost purtată în momentul înmormântării, și, firește, doar una dintre cele șapte perechi de încălțăminte din complexul de la Callatis cat. V.7 era purtată. Alte piese de port sunt fibulele (Callatis cat. V.7 și Noviodunum cat. XV.10⁵⁰; fig. 7/4) și o cataramă (adultă din sarcofagul XV.5 de la Noviodunum).

⁴⁹ Atrag atenția că această atribuire poate fi pusă sub semnul întrebării, dată fiind calitatea ilustrației.

⁵⁰ Considerată de autorul săpăturilor (Simion 2008, 259, cat. 6–7, fig. 6) drept fibulă *mit umgeschlagenem Fuss*, piesa din al doilea sarcofag de la Noviodunum – *Groapa Cailor*, la o privire mai atentă, pare a se încadra în tipul definit de S. Cociș drept pseudo-Latène (cf. Cociș 2004, 38–39, tip 2), purtat cu precădere de militari, și cu o datare relativ timpurie (perioada Tiberiu-Vespasian, dar folosită până la începutul secolului al II-lea p.Chr.).

În șapte sarcofage s-au descoperit piese de toaletă. Frecvența cea mai mare o au pixidele (10), distribuite după cum urmează: câte una, din lemn, în trei cazuri (cat. XI.3, XV.5, XVI.9; fig. 4/5), câte două într-un caz (adolescenta din sarcofagul XV.8 de la Noviodunum) sau câte cinci (dintre care patru din lemn și una din plută) într-un caz (defuncta de la Callatis cat. V.7). În cinci sarcofage (cat. V.7, XI.3, XV.5, XVI.9, XXII.3) s-au descoperit piepteni, dar trebuie reținut că piesa din sarcofagul XXII.3 de la Tomis constituia inventarul adolescentului, înmormântat la o dată ulterioară (fig. 4/10). Cu o singură excepție, unde se înregistrează prezența a două asemenea obiecte (adolescenta din sarcofagul XV.5 de la Noviodunum), inventarul mormintelor conține câte un singur pieptene. Oglinzile au fost depuse în două sarcofage, în număr de patru (Callatis cat. V.7; fig. 3/9,14) și una (Ștîpsko cat. XXI.1). Combinația dintre plăcuță și spatulă (fig. 3/5), se înregistrează în sarcofagul V.7 de la Callatis.

În patru morminte s-au descoperit casete. Din caseta de la Ștîpsko nu s-au mai păstrat decât garniturile, astfel încât conținutul ei rămâne necunoscut. Nu același este cazul celorlalte casete, care conțineau cinci flacoane+ac de păr+plăcuță+spatulă+oglină+pixidă (o casetă din cele două din sarcofagul V.7 de la Callatis; fig. 3/5, 6, 9), o piesă din lemn și o pixidă de lemn, cu doi dinți (altă casetă din același sarcofag), unguentariu+coșuleț cu mărgelă+pixidă cu fard (adolescenta din sarcofagul XV.8 de la Noviodunum), pieptene+pixidă din lemn+șuviță de păr, iar pe casetă, un alt pieptene, un bol de lemn și unul sau mai multe bețișoare de lemn (adolescenta din sarcofagul XV.5 de la Noviodunum).

Surprinzător de mic este numărul sarcofagelor în care s-au depus opaițe – doar șase: în cinci cazuri acestea sunt lucrate din lut (cat. XVI.9, XVII.1, XVIII.3, XVIII.7, XXII.2), unul singur fiind din metal (Callatis cat. V.7; fig. 3/2). Nici de această dată nu am inclus în statistică un opaiț (găsit lângă sarcofagul XV.5 de la Noviodunum) care a fost depus în cadrul unor practici ulterioare înmormântării. În patru sarcofage s-a depus câte un opaiț, într-unul au fost găsite două (lângă Odessos cat. XVII.1⁵¹; fig. 4/1–2), în timp ce numărul opaițelor din sarcofagul XVI.9 de la Odessos rămâne neprecizat. În ceea ce privește asocierile cu alte categorii de inventar, în două sarcofage s-a înregistrat combinația opaițe–vase ceramice–vase de sticlă (Tomis cat. XXII.2, Oescus cat. XVIII.3) sau opaițe–vase de sticlă (Callatis cat. V.7, Odessos cat. XVI.9).

Doar în trei sarcofage s-au găsit obiecte de uz casnic: cuțit (adultul din sarcofagul XX.2 de la Somovit), ac (Noviodunum cat. XV.10) și cinci linguri și trei

⁵¹ Din literatura asupra acestui complex, descoperit lângă Odessos, lipsesc precizările referitoare la componența pe ansamblu a inventarului. Ruseva-Slokoska 1991, 114, cat. 26 a–b publică cerceii și face referire la opaițele care s-au mai descoperit în complex, fără a da vreo trimitere bibliografică. Având în vedere locația comună a pieselor, am considerat că cele două opaițe (fig. 4/1–2) din colecțiile Muzeului Național din Sofia, publicate de Čičikova 1961, 312–315, cat. 7, 11) și Kuzmanov 1992, 29–30, cat. 174, 186) provin din același mormânt cu bijuteriile (fig. 4/3), mai ales că datarea opaițelor coincide, în opinia autorilor citați.

fusaiole (Callatis cat. V.7). Asupra instrumentelor de scris-citit din sarcofage nu mai insist, analiza lor fiind detaliată cu un alt prilej⁵² (fig. 3/3).

La încheierea discuției asupra inventarului sarcofagelor din *Moesia Inferior*, aș dori să mai remarc două aspecte. Primul dintre ele este legat de prezența, în inventarul sarcofagului V.7 de la Callatis, a rămuricilor din bolul de sticlă cu mâner (fig. 3/7), și în inventarul uneia dintre cele două defuncte de la Marcianopolis cat. XI.3 a semințelor de lucernă și romaniță, descoperite la cap. Cel de-al doilea aspect se referă la materiile arse, descoperite în interiorul sarcofagelor: bucăți de rășină arsă, descoperite la dreapta sicriului defunctei de la Callatis cat. V.7, cărbunii din ambele cănițe din sarcofagul XV.3 de la Noviodunum, și bețișorul (sau bețișoarele) arse, remarcate pe caseta adolescenței din sarcofagul XV.5 de la Noviodunum, sub bolul din lemn.

Absența inventarului funerar în marea majoritate a sarcofagelor mi-a îngreuiat mult încercarea de datare a mormintelor discutate în rândurile de față, chiar dacă am apelat la cronologia propusă ca urmare a analizei epigrafice sau a modelelor artistice. În condițiile în care foarte multe dintre sarcofagele menționate în contribuția de față rămân, încă, neprecizate ca datare, nu pot spune decât că, cel puțin pentru *Moesia Inferior*, apogeul modei funerare a sarcofagelor se înregistrează începând cu a doua jumătate a secolului al II-lea p.Chr., și continuă în prima jumătate a secolului următor. Desigur, aceasta nu exclude prezența unor monumente mai timpurii, datate în prima jumătate a secolului al II-lea p.Chr. (precum deja menționatul sarcofag XV.10 de la Noviodunum), sau a unora mai târzii, datate în a doua jumătate a secolului al III-lea p.Chr. (Durostorum cat. IX.3 și Dolna Beșovica cat. VII.1). Nu îmi mai rămâne decât să corectez datarea, mult prea timpurie, decisă de autoare doar pe baza monedelor (două monede emise de Hadrian) pentru sarcofagul XVIII.2 de la Oescus, unde analogiile urcioarelor și unele detalii de formă impun, totuși, o datare cel mai devreme la sfârșitul secolului al II-lea, dacă nu chiar una în secolul următor⁵³; fig. 7/1) și a sarcofagului XVIII.4 din aceeași necropolă (cu monedă emisă de același împărat, dar cu ceramică datată mai târziu⁵⁴; fig. 7/2–3).

CONCLUZII

Sintetizarea informațiilor prezentate în rândurile de mai sus, pentru fiecare dintre centrele din *Moesia Inferior* în care au fost descoperite sarcofage, relevă

⁵² Oța 2010, 396–397.

⁵³ Popilian 1976, 98–99, urcioare tip V.7, frecvente la sfârșitul secolului al II-lea și începutul secolului al III-lea p.Chr.; Kabakčieva 1986, 20 și 76–77, cat. 275–278: urcioare tip I.1, datate la sfârșitul secolului al II-lea p.Chr. și în secolul următor.

⁵⁴ Urcioare datate cel mai devreme la mijlocul secolului al II-lea p.Chr. (Popilian 1976, 98, tip V.5), în timp ce buza în formă de șaibă este considerată, la Ivajlovgrad, drept caracteristică secolului al III-lea p.Chr. (Kabakčieva 1986, 76, cat. 274, căni cu două toarte). O datare în a doua jumătate a secolului al II-lea, cel mai devreme, dacă nu chiar în secolul următor, este sugerată și de cănița cu „coaste” (Popilian 1976, 105–106, tip VII.3; Opaît 1980, 355, cat. 39, pl. VIII/3).

caracteristici destul de diferite, surprinzătoare, uneori, mai ales prin prisma apropierii geografice.

Cele mai multe sarcofage (24) provin de la Tomis. Dintre acestea, nouă au fost lucrate din marmură (cat. XXII.1, XXII.4, XXII.6, XXII.7, XXII.14, XXII.17, XXII.21–23). Cu siguranță, trei sarcofage au fost importate din Asia Mică, dar, chiar și pentru multe dintre cele lucrate local, influența artistică a aceleiași zone este vizibilă. Cinci dintre cele 24 de sarcofage sunt nedecorate (cat. XXII.2, XXII.3, XXII.12, XXII.16, XXII.19), în timp ce repertoriul artistic al celorlalte este divers: personaje masculine sau feminine (două sarcofage cat. XXII.21–22), unelte sau embleme profesionale (cat. XXII.1), piese de toaletă (cat. XXII.24), Eroses (cat. XXII.17), capul Meduzei (cat. XXII.23), în cazul arcelor, în timp ce capacele sunt decorate cu imitații de țigle (patru cazuri sigure – cat. XXII.1, XXII.4, XXII.6, XXII.15, posibil și XXII.18), sau capul Meduzei pe fronton, combinat cu motive vegetale pe acrotere (cat. XXII.13 și probabil XXII.14). Pe sarcofagele descoperite la Tomis au putut fi inventariate 11 inscripții în limba greacă (cat. XXII.2–4, XXII.7–11, XXII.19–20, XXII.24) și doar una în limba latină (cat. XXII.5), aceasta din urmă fiind pusă de părinții unui defunct de 23 de ani și 11 luni. Originea din Asia Mică a trei dintre comanditarii sarcofagelor de la Tomis este explicit afirmată: Damostratos, fiul lui Heras, din Nicomedia⁵⁵ (care comandă sarcofagul pentru mama sa – cat. XXII.2), un alt comanditar, al cărui nume nu s-a păstrat, provine tot din Nicomedia (cat. XXII.10), în timp ce negustorul Metrodoros, fiul lui Gaius, decedat la 58 de ani, este originar din orașul Prousius⁵⁶ (cat. XXII.3). Două sarcofage aparțin unor cupluri: Alexandros, fiul lui Zmaragdos („binefăcător” probabil originar din Tomis, dovadă fiind menționarea tribului său, Oinopes) și soția Kyrilla, fiica lui Philocleus⁵⁷ (cat. XXII.4); Castresios, administrator al lui Iulius Fronto și soția sa de 25 de ani, Euphrosyne⁵⁸ (cat. XXII.19). Din păcate, sarcofagul construit la comanda lui Flavius Neikylos pentru soția sa, Flavia Cocceia, nu este încă publicat detaliat (cat. XXII.24). Inventarul sarcofagelor cat XXII.2–3 de la Tomis nu este deosebit, nici ca acumulare de piese, nici ca valoare a lor; ar trebui remarcată, totuși, spre deosebire de alte orașe, fie ele grecești sau romane, depunerea, cu precădere, a vaselor de sticlă în inventarul sarcofagelor tomitane.

Nouă dintre cele 20 de sarcofage provenite de la Odessos sunt din marmură (cat. XVI.2, XVI.4–7, XVI.9, XVI.13–14, XVI.19). Cel puțin până în prezent, Odessos este singurul caz în care poate fi observată influența artistică a atelierelor attice (un sarcofag importat, cat. XVI.5, și un altul, lucrat local, cat. XVI.7), alături de cea microasiatică. Patru sarcofage sunt nedecorate (cat. XVI.10, XVI.13, XVI.16–17). Varietatea reprezentărilor de pe arce (ghirlande – cat. XVI.8–9, scene

⁵⁵ ISM II, 272–273, cat. 281(117).

⁵⁶ ISM II, 369, cat. 462(12).

⁵⁷ ISM II, 254–255, cat. 255(91).

⁵⁸ ISM II, 277–278, cat. 289(125).

mitologice – cat. XVI.7, XVI.5, geniu funerar/Eros – cat. XVI.12, navă – cat. XVI.3, spirale ce mărginesc *tabula ansata* – cat. XVI.15) este mai mare în raport cu cea a capacelor (geniu funerar, alături de animale – cat. XVI.18, și scenă acvatică – cat. XVI.6). Moștenitorii Flaviei Luci⁵⁹ sunt singurii care aleg gravarea unei inscripții în limba latină pe sarcofag (cat. XVI.2), față de opt redactate în limba greacă (cat. XVI.1, XVI.3, XVI.7, XVI.13–15, XVI.19–20). Un comanditar își afirmă explicit originea microasiatică (Holokalos, fiul lui Pontikos⁶⁰ – cat. XVI.20), iar doi dintre defuncți purtau numele de Dionysios (cat. XVI.13, XVI.15⁶¹).

Nici unul dintre sarcofagele descoperite până în prezent la Callatis nu a fost decorat și doar unul era lucrat din marmură (cat. XV.7). Două epigrafe, scrise în greacă, menționează doi defuncți în vârstă – Philippos, fiul lui Stephanos, de 63 de ani (cat. V.1), și Gaius, fiul lui Philodespotos, de 60 de ani (cat. V.2)⁶². Orașul menționat iese însă în evidență printr-un sarcofag (cat. V.7), lucrat după model bithynian, cu un inventar excepțional poate nu atât ca valoare a fiecărei piese, cât cumulat (fig. 3). Acumularea cantitativă neobișnuită (peste 56 de piese) și varietatea pieselor de inventar depuse (vase de sticlă, cel mai numeros set de podoabe, monede, piese de toaletă sau de uz casnic, număr mare de perechi de încălțăminte, cărora li se adaugă piese restrânse numeric, precum opaițul de metal cu candelabru, sau chiar unicate în *Moesia Inferior*, precum rama pentru derularea sulurilor de papirus) particularizează sarcofagul V.7 de la Callatis, nu numai în cadrul seriei sarcofagelor, ci și în ansamblul înmormântărilor din *Moesia Inferior*, descoperite până în prezent.

Neobișnuit este, în cazul Histriei, nu atât numărul relativ mic de sarcofage descoperite – șase (explicabil, în mare măsură, prin refolosire sau jaf), cât proporția mare a celor lucrate din marmură – trei (cat. X.2, X.5–6). Toate sarcofagele erau decorate fie cu unelte sau embleme profesionale (cat. X.2), cu geniu funerar (cat. X.4), personaj feminin (cat. X.5), delfin(? cat. X.3) sau Meduza (cat. X.1), în cazul arcelor, fie cu motive vegetale, în cazul unui capac (cat. X.6). Unei inscripții grecești fragmentare (cat. X.3) i se adaugă una în limba latină, de pe sarcofagul construit de soție pentru cetățeanul roman L.(?) Aelius(?) Severinus, comandant de trieră în *classis Flavia Moesica*⁶³ (cat. X.1).

Numărul cel mai mare de sarcofage descoperite într-un oraș roman (12) a fost înregistrat în colonia Oescus. Caracteristicile principale sunt: absența, cel puțin conform datelor publicate până în prezent, a sarcofagelor din marmură, prezența unei variante locale, simplificată, de sarcofage, diversitatea mare a repertoriului decorativ, nu atât al arcelor, cât al capacelor (capul Meduzei pe fronton, combinat

⁵⁹ Mirčev 1953, 78, cat. 1.

⁶⁰ Mihailov 1977, 150–151, cat. 8.

⁶¹ IGB I, 200, cat. 210–211.

⁶² ISM III, 504–505, cat. 182 și 511, cat. 189.

⁶³ ISM I, 401–402, cat. 281.

cu geniu funerar pe acrotere, sau cu figuri umane – cat. XVIII.8, cavaler în galop, pe fronton, și personaj feminin cu delfin și geniu funerar pe acrotere – cat. XVIII.9), și depunerea, ca inventar funerar, doar a vaselor ceramice sau a monedelor și, excepțional, a podoabelor.

Dintre cele 10 sarcofage de la Noviodunum, doar unul este lucrat din marmură (cat. XV.2). Sarcofagele sunt lucrate local, și, cu două excepții (coroană cu panglică – cat. XV.2 – și friză cu viță-de-vie, combinată cu flori și fructe pe acrotere – cat. XV.5), sunt nedecorate. Inscripțiile sunt, în mod egal, redactate în latină (pentru Ulpia Iulia, de 40 de ani, soția lui P. Aelius Mithres, casier al flotei⁶⁴ – cat. XV.5) și în greacă (pentru Alexandros, fiul lui Herakleon, gerusiast originar, foarte probabil, dintr-unul din orașele grecești de pe coasta Mării Negre⁶⁵ – cat. XV.2). Mult mai complete sunt datele despre inventarul funerar – șase morminte (cat. XV.3, XV.5, XV.7–10), ce relevă depunerea cu precădere a vaselor ceramice, în defavoarea celor din sticlă, dar conturează și o adevărată serie (patru complexe – cat. XV.3, XV.5, XV.7, XV.8) de sarcofage în care au fost îngropate persoane de sex feminin, cu podoabe, monede, piese de port sau obiecte de toaletă.

Judecând după sarcofagele pe care le-a furnizat până în prezent, se poate spune că, deși întemeiat de romani, Durostorum are puncte comune mai degrabă cu centrele grecești din *Moesia Inferior*. În acest sens, se remarcă sarcofagele lucrate după modele din Asia Mică, decorate cu ghirlande, ca la Odessos (cat. IX.2), sau cu imitații de țigle, ca la Tomis (cat. IX.4). Într-unul din sarcofage a fost înmormântat un cetățean roman, C. Valerius Iulianus, fost primipil al legiunii XI Claudia, originar din colonia Ulpia Traiana Augusta Dacica Sarmizegetusa, decedat în vârstă de 88 de ani⁶⁶ (cat. IX.3). Dacă într-adevăr numele de pe unul din cele patru inele din sarcofagul cat. IX.6 este cel al decedatului, atunci băiatul înmormântat purta numele Lupus. Tot în legătură cu sarcofagele de la Durostorum, ar mai fi de remarcat faptul că ambele morminte cărora li se cunoaște inventarul, atât cel al defunctului (cat. IX.6; fig. 6/1–6), cât și al defunctei (cat. IX.7; fig. 6/7–11), aveau ca trăsătură comună prezența, în număr relativ mare, a bijuteriilor.

Nici unul din cele trei sarcofage scoase la iveală, până în prezent, de la Troesmis nu era decorat.

Multe dintre fragmentele de sarcofag de la Nicopolis ad Istrum sunt publicate sumar, fără ilustrație, ceea ce nu permite prea multe concluzii. Se remarcă, și în acest caz, procentul mare al sarcofagelor nedecorate – patru din șapte (cat. XIII.1, XIII.4, XIII.6–7) – deși faptul că multe dintre fragmente provin de la capace ar putea strecura o umbră de îndoială cu privire la numărul lor. Repertoriul decorativ, restrâns, cuprinde redări ale capului Meduzei, asociate cu motive

⁶⁴ Simion 1994–1995, 122–124, 130–132.

⁶⁵ ISM I, 396, cat. 275; ISM V, 289–290, cat. 280.

⁶⁶ Bărbulescu-Munteanu, Rădulescu 1982, 153–159.

vegetale (cat. XIII.3) sau cu figuri umane (cat. XIII.2). Atrage atenția sarcofagului copilului în vârstă de doi ani (cat. XIII.1), nu atât prin el însuși, cât prin încorporarea sa într-un complex cu aspect monumental, și mai ales prin asocierea sa cu o stelă funerară, pe care era redată o coroană legată cu panglică.

Situația de la Marcianopolis se înscrie în cu totul alți parametri decât cea de la Nicopolis ad Istrum. Jumătate din cele șase sarcofage atestate până în prezent sunt lucrate din marmură (cat. XI.4–6). Și acest centru din *Moesia Inferior* pare să se fi aflat în zona de influență a atelierelor proconnesiene, dovadă fiind sarcofagul importat, care urma a fi finisat într-un atelier local (cat. XI.5), și un alt sarcofag, lucrat aici, după modelele microasiatice (cat. XI.3). Un singur sarcofag nu a fost decorat (cat. XI.6). Diversitatea repertoriului artistic de pe restul sarcofagelor este mare: arcă decorată cu unelte, acoperită cu un capac având o acroteră decorată cu rozetă și figură umană stilizată (cat. XI.3; fig. 1/6–9), sarcofag cu *tabula ansata* mărginită de spirale (cat. XI.4), capac decorat cu imitații de țigle (cat. XI.5). Starea fragmentară a celor două inscripții grecești⁶⁷ (cat. XI.1–2) nu permite observații cu privire la onomastica sau originea comanditarilor sarcofagelor. În ciuda faptului că a fost folosit în două etape, complexul funerar XI.3 de la Marcianopolis se înscrie, măcar în cazul înmormântării celor două adulte (survenite ulterior unei prime înmormântări), în seria sarcofagelor feminine cu inventar specific, alcătuit din piese de podoabă, de port sau de toaletă (fig. 8).

Deși într-un număr mic, mai ales raportat la întinderea zonei, cele 15, poate 16, sarcofage descoperite în mediul rural al provinciei *Moesia Inferior* se impun atenției nu numai prin repertoriul decorativ, dar și prin inventar sau prin conținutul inscripțiilor. Deși multe dintre sarcofage nu au fost publicate detaliat (situație în care se află și exemplarele fragmentare din marmură de la *vicus* Petra – cat. XXIX.1 și de lângă Odessos – cat. XVII.1), se poate observa că reprezentările alese pentru unele monumente sunt remarcabile. Exemplificative, în acest sens, pot fi capacul de sarcofag de la Dulgheru (cat. VIII.1), ce redă un personaj feminin întins, sau cel al sarcofagului decorat cu ghirlande, de la Dolna Beșovica (cat. VII.1). Pentru Aelia, soțul său, Fronto⁶⁸, a ales o inscripție funerară redactată în limba latină (Nikopol, cat. XIV.1), în timp ce epigrafa de pe sarcofagul lui Agathodorus Diophanis, originar, poate nu întâmplător, din Bithynia⁶⁹, era bilingvă (latină și greacă – Butovo, cat. IV.1). Alte două inscripții grecești, de la Valu lui Traian (cat. XXVII.1) și Urluchioi (cat. XXV.1)⁷⁰, sunt fragmentare. Seria înmormântărilor feminine în sarcofage, având ca inventar piese de podoabă, monede, obiecte de toaletă și vase de sticlă, observată la Noviodunum, este completată de complexul

⁶⁷ Mihailov 1977, 157–158, cat. 19–20.

⁶⁸ ILBR, 69–70, cat. 145.

⁶⁹ IGB II, 68, cat. 600; ILBR, 197, cat. 428.

⁷⁰ Bărbulescu, Câteia 2006, 208–209, cat. 3 pentru Valu lui Traian și ISM II, 274, cat. 283(119) pentru Urluchioi.

funerar de la Ștîpsko (cat. XXI.1) și, la o scară mai modestă, de unul dintre complexe descoperite lângă Odessos (cat. XVII.1; fig. 4/1–3).

Cele mai puține sarcofage, opt la număr, provin din necropolele fortificațiilor din *Moesia Inferior* și se concentrează în două centre – Barboși și Somovit. Cu marja de eroare dată de absența detaliilor în legătură cu sarcofagul de la Dimum, monumentele de acest tip din cimitirele fortificațiilor din *Moesia Inferior* nu sunt decorate, cu singura excepție a capacului de la Axiopolis (ornamentat cu capul Meduzei pe fronton, combinat cu motive vegetale pe acrotere – cat. I.1). Deși printre cele mai modeste din serie, cele două înmormântări feminine de la Somovit (cat. XX.1–2) se înscriu în caracteristicile generale ale grupului de înmormântări feminine în sarcofage, mai ales prin prezența pieselor de podoabă și a monedelor. Vasele de lut cu decor lipit, descoperite la Dimum (cat. VI.1; fig. 6/12–13), se încadrează și ele în rândul mărfurilor de lux⁷¹, atestate și în alte sarcofage din *Moesia Inferior*. Indiferent dacă în sarcofagul de marmură de la Barboși (cat. II.1), importat din Asia Mică, era îngropat Alphenus Arignotus⁷² sau nu⁷³, monumentul amintit este unul dintre exemplele ilustrative, cel puțin pentru *Moesia Inferior*, ale îmbinării dintre un statut material bun și o poziție socială pe măsură. Indiferent de identitatea personajului înhumat la Barboși (fig. 2/2), el își subliniază legătura, de orice natură va fi fost ea, cu armata romană, prin îngroparea sa cu arme.

Ilustrată deja prin exemplele prezentate mai sus, concluzia care se conturează în urma studierii sarcofagelor din *Moesia Inferior* este că ele aparțin unui tip de înmormântări ce trădează o stare materială bună. Ilustrative pentru averea familiilor din care proveneau decedații sunt atât importul sarcofagelor de marmură, lucrate în ateliere microasiatice (Barboși cat. II.1; Tomis cat. XXII.1, XXII.21–22; Marcianopolis cat. XI.5; Odessos cat. XVI.9) sau attice (Odessos cat. XVI.5), cât și acumulările cantitative însemnate de piese de inventar, cel mai bine exemplificate prin sarcofagul V.7 de la Callatis. La o scară mai redusă, complexului menționat de la Callatis i se adaugă cele de la Durostorum cat. IX.6–7, adolescența din sarcofagul XV.8 de la Noviodunum, Ștîpsko cat. XXI.1. Un alt complex noviodunens, care poate fi citat în rândul înmormântărilor de mai sus datorită prezenței în inventarul funerar a unui *codex* (sau tăbliță de scris, încadrarea nu este sigură)⁷⁴, simbol al unui anume mod de petrecere a timpului arareori ilustrat în mormintele din *Moesia Inferior* și asociat invariabil cu statutul material deosebit⁷⁵, este sarcofagul XV.5. Mărfurile de lux, precum opaițul de metal de la Callatis

⁷¹ Gudea 1998, 158–159.

⁷² ISM V, 308–309, cat. 300; *Istoria Românilor* II, 379.

⁷³ Alexandrescu-Vianu 2008-2009, 62, cat. 1.

⁷⁴ Oța 2010, 397.

⁷⁵ Oța 2010, 400–402.

(cat. V.7), rama pentru derulat suluri de papirus din același complex, sau vasele din sarcofagul de la Dimum (cat. VI.1) sunt alte exemple în acest sens. Mormântul familial de la Nicopolis ad Istrum (cat. XIII.1) și statutul de „mare negustor” al tomitanului Metrodoros (cat. XXII.3), sau cel de „binefăcător” al altui tomitan, Alexandros, fiul lui Zmaragdos (cat. XXII.4), pot fi și ele invocate ca mărturii ale averii comanditarilor de sarcofage. Fie că această avere se combina cu un statut social înalt (fapt dovedit de ridicarea de tumuli și, foarte posibil, de însemnele de pe sarcofagul XV.2 de la Noviodunum, cele de pe fragmentul X.1 de la Histria și cele de pe sarcofagul XXII.1 de la Tomis), fie că nu (precum în cazul administratorului Castresios – cat. XII.19) sau al sclavului imperial Fronto – cat. XIV.1), cred că trebuie ca orice demers de cercetare asupra sarcofagelor din *Moesia Inferior* să țină întotdeauna seama de faptul că ele reprezintă un tip de înmormântări excepțional.

Care anume au fost motivele ce au determinat, în antichitate, alegerea acestui tip de mormânt este dificil de spus. Desigur, una dintre explicațiile cele mai la îndemână ar fi legată de originea microasiatică a comanditarilor. La Roma, de exemplu, de la începutul secolului al II-lea p.Chr. și până la sfârșitul secolului următor, poate fi percepută o „mișcare neîntreruptă de alimentare” cu sarcofage din Asia Mică⁷⁶. Totuși, frecvența acestui tip de înmormântări în *Moesia Inferior* și, mai ales, distribuția teritorială a sarcofagelor pe teritoriul provinciei nuanțează mult problema. În stadiul actual al cercetărilor, diferența mică între numărul sarcofagelor provenite din orașele grecești (57) și cele din orașele/fortificațiile întemeiate de romani (58) ridică un prim semn de întrebare asupra corespondenței necondiționate între un anumit tip de mormânt, în cazul de față înmormântarea în sarcofag, și o anumită origine a defuncțiilor. Numărul relativ mic al defuncțiilor de origine microasiatică, prezența printre comanditarii sarcofagelor și a cetățenilor romani, originari din zone în care sarcofagele nu au avut niciun fel de tradiție (Ulpia Traiana Sarmizegetusa, de exemplu) sunt tot atâtea argumente care pot fi invocate în favoarea unei interpretări nuanțate, în funcție de context. Chiar dacă importul primelor sarcofage microasiatice a putut constitui, mai ales la început, o chestiune de modă funerară, R. Turcan⁷⁷ subliniază că succesul acestei mode se leagă de contextul ideologic creat de anumite doctrine, care au favorizat impunerea înmormântării în defavoarea incinerății. Mai presus de origine, alegerea acestui tip de înmormântare cred că a ținut cont, și în cazul *Moesiei Inferior*, de credințele eschatologice, combinate însă, aproape fără excepție, cu o anumită avere⁷⁸ și cu o anumită opțiune privind afișarea ei în acest mod.

⁷⁶ Turcan 1958, 334.

⁷⁷ Turcan 1958, 347.

⁷⁸ Și în Asia Mică poate fi detectată, în epoca romană, o răspândire a „mormintelor monumentale”, asociată cu un anumit nivel, generalizat, al bogăției (Spanu 2000, 174).




Fig. 1. 1–3. Dolna Beșovica (după Velkov 1934); 4–5. Pavlikeni – *Kopanata mogila* (după Velkov 1934); 6–9. Marcianopolis – *Carškoto* (după Angelov 1982).

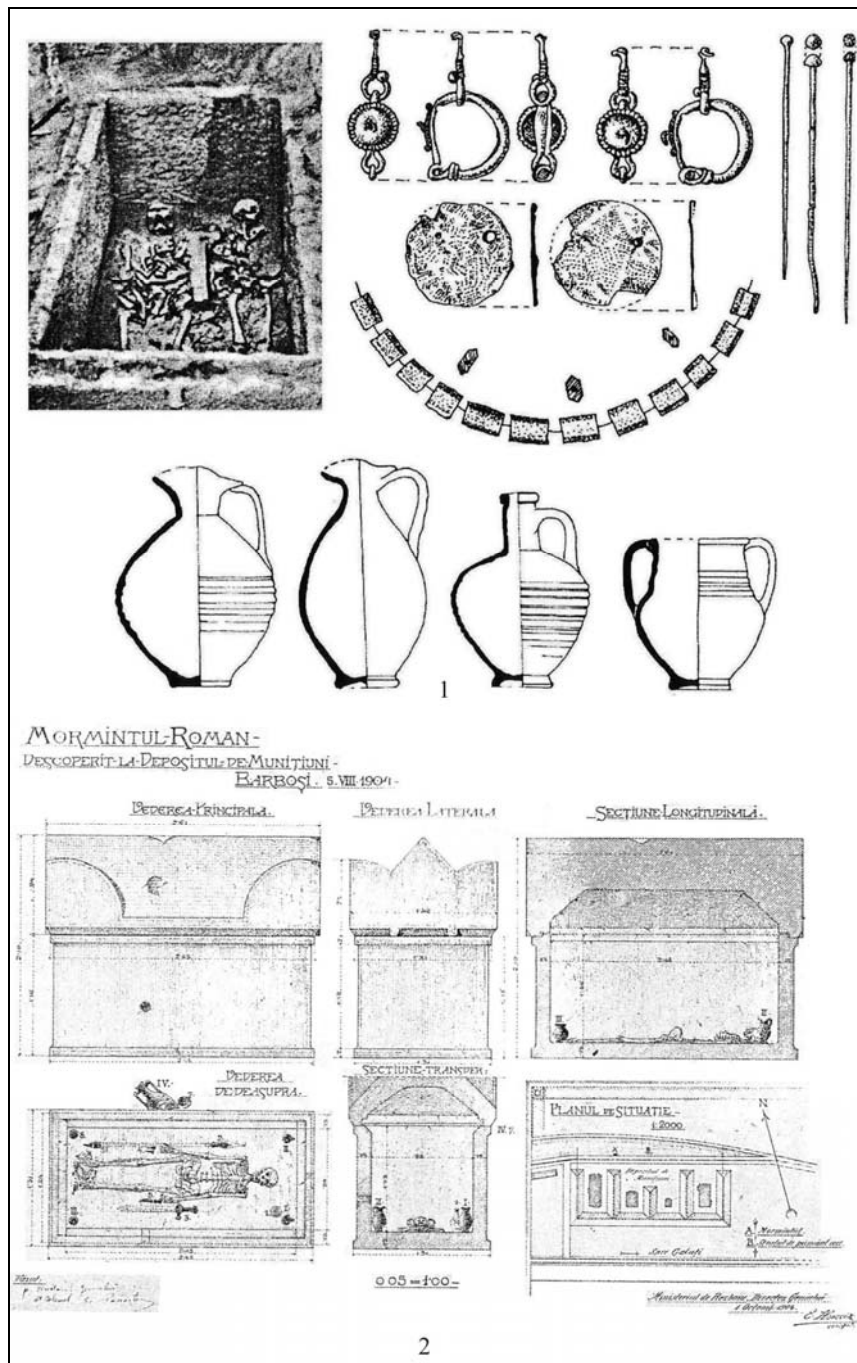


Fig. 2. 1. Noviodunum M. V m. 4 (după Simion 2008);
2. Barboși – la NE de castellum (după Pârvan 1913).



Fig. 3. 1–14. Callatis – *la doi km nord* (după Rădulescu, Coman, Stavru 1973 și Covacef 1994).

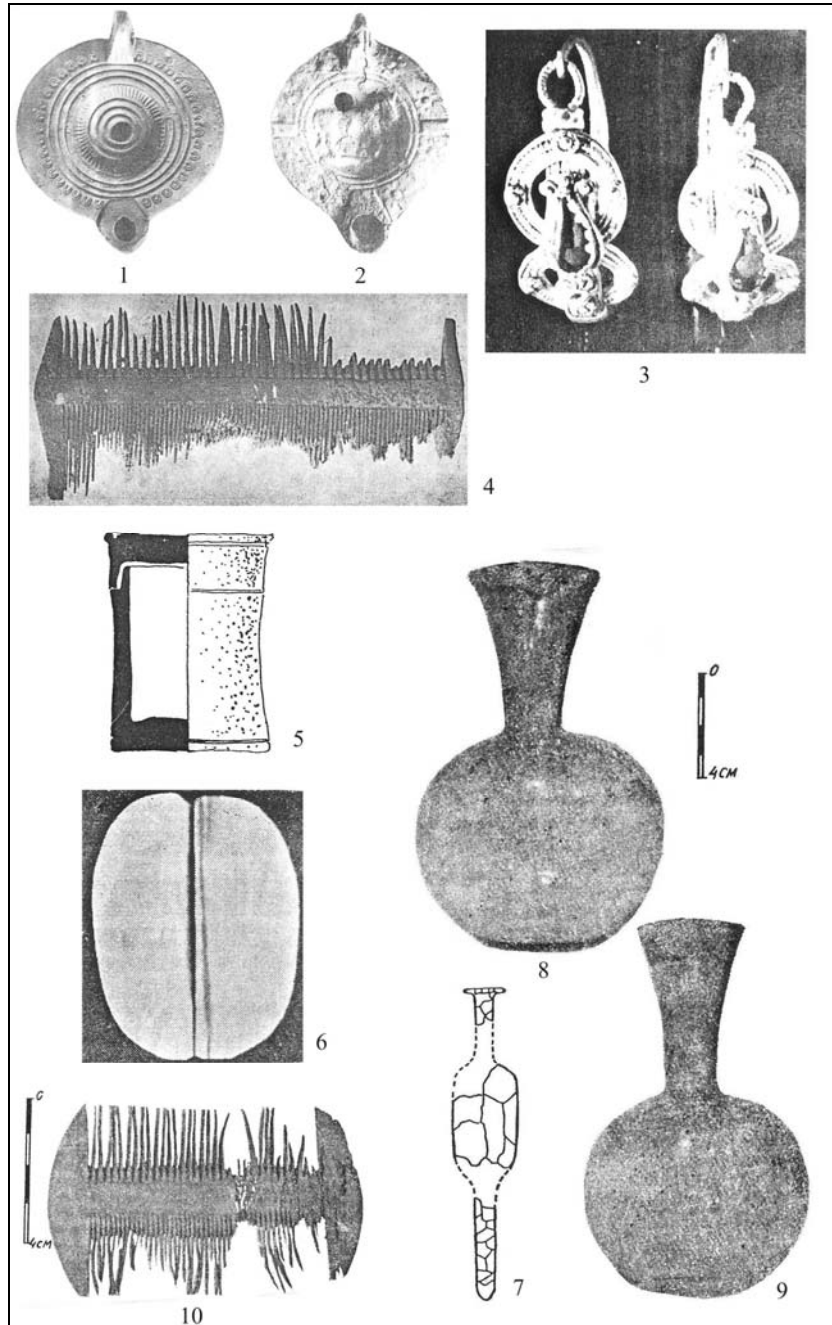


Fig. 4. 1-3. lângă Odessos – șos. *Evksinograd* (după Kuzmanov 1992 și Ruseva-Slokoska 1991); 4-5. Odessos – *necropola nordică* sarcofag neterminat (după Mladenova 1961); 6-10. Tomis – *str. Cuza Vodă* (după Papuc 1974).




Fig. 5. 1. Noviodunum T. XXX T.P. (după Simion 2008);
2. Noviodunum – *La două Movile* (după Simion 2008).

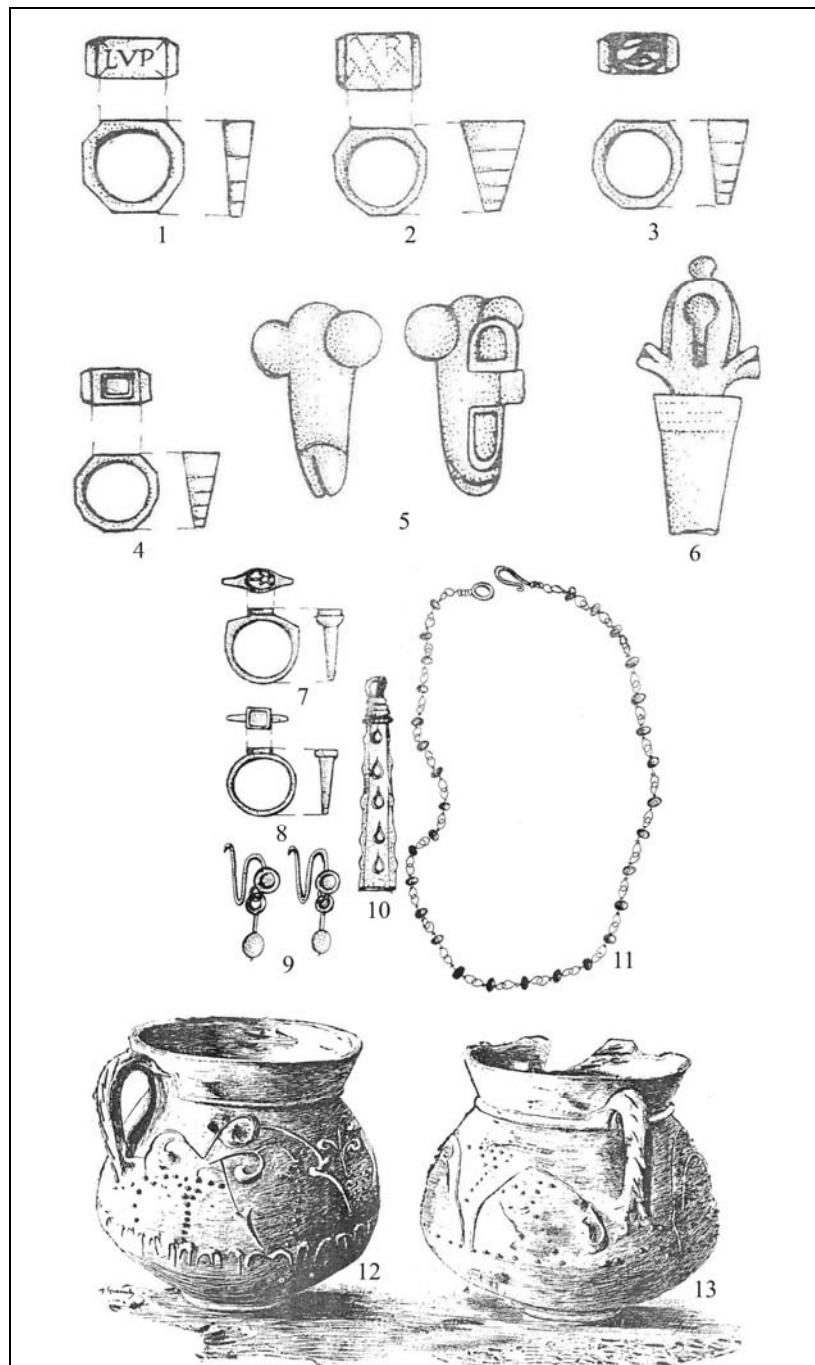


Fig. 6. 1–6. Durostorum – *str. Janko Todorov* (după Popović, Donevski 1999);
7–11. Durostorum – *Ropotamo* (după Popović, Donevski 1999); 12–13. Dimum (după Stefanov 1932–1933).




Fig. 7. 1. Oescus – *Zad Čiflika* M. 1 (după Kovačeva 1968); 2–3. Oescus – *Zad Čiflika* M. 3 (după Kovačeva 1968); 4. Noviodunum – *Groapa Cailor* al doilea sarcofag (după Simion 2008).

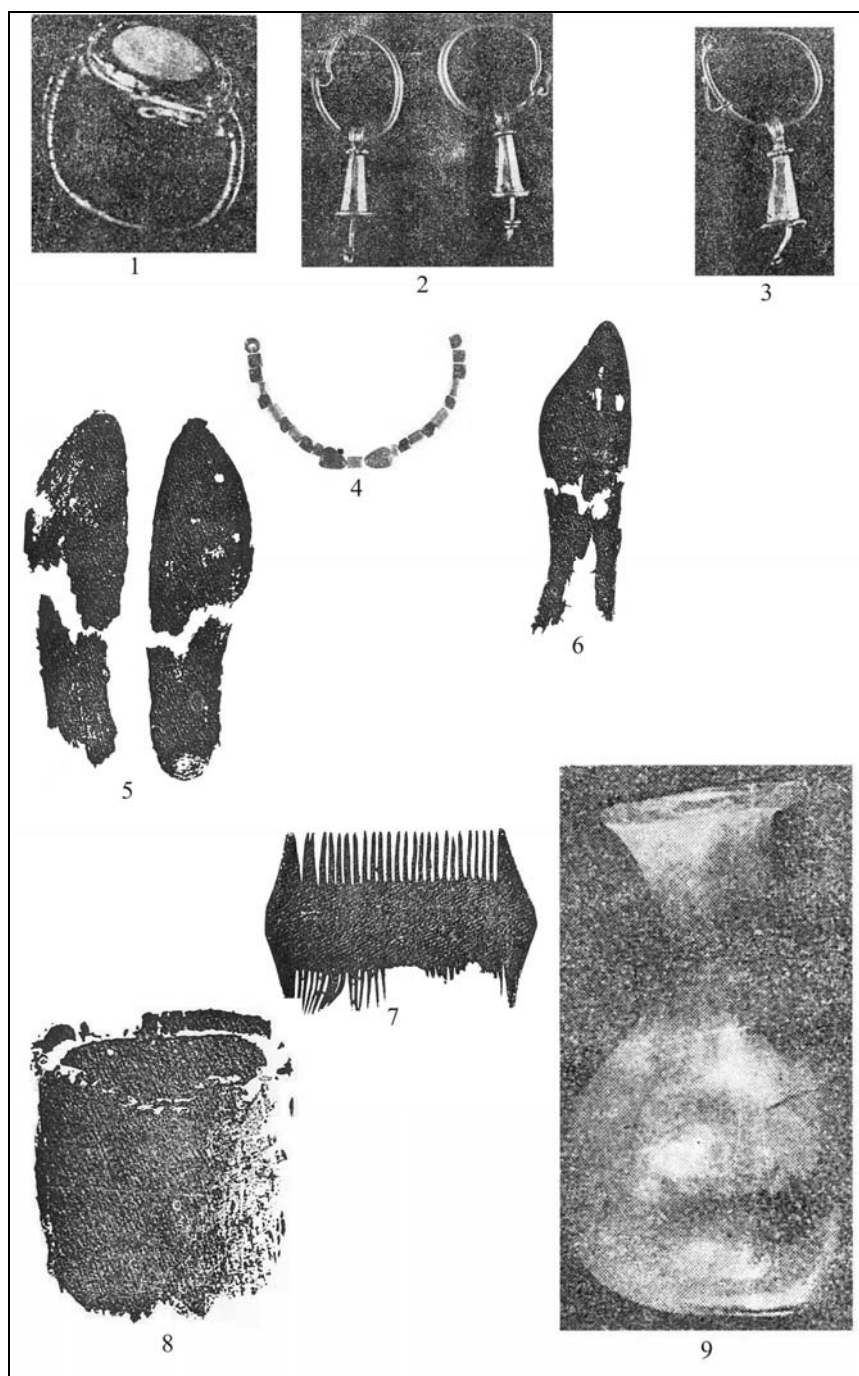


Fig. 8. 1-9. Marcianopolis - *Carskoto* (după Angelov 1982).

Catalog:**I. Axiopolis**

1. fragment de capac, găsit împreună cu stela lui C. Valerius Germanus (Florescu 1934 b, 127–128, cat. 110; Florescu 1935–1936, 433, cat. XII; Alexandrescu-Vianu 1970, 298, cat. 32; ISM V, 308–309, cat. 300);

II. Barboși–Galați

1. sarcofag descoperit *la NE de castellum* (Moisil 1910 a, 82–83; Pârvan 1913, 112; Pârvan 1923, 136; Dragomir 1967, 184–185; Alexandrescu-Vianu 1970, 296–297, cat. 29; Sanie 1981, 82–83; ISM V, 308–309, cat. 300; Alexandrescu-Vianu 2008–2009, 62, cat. 1);

2. capac de sarcofag la Muzeul de Istorie, Galați, fără nr. inv. (Alexandrescu-Vianu 1970, 296, cat. 28);

3. sarcofag la Muzeul de Istorie, Galați, fără nr. inv. (Alexandrescu-Vianu 1970, 297, cat. 30);

III. Bajkal, distr. Pleven

1. capac de sarcofag (Borisova-Katzarova 2005, 69);

IV. Butovo, distr. Veliko Tărnovo

1. fragment arcă din punctul *Čatal-tepe* (IGB II, 68, cat. 600; ILBR, 197, cat. 428; Conrad 2002, 109, cat. 17);

V. Callatis

1. sarcofag M. 1, situat *în marginea vestică* a Mangaliei (Iconomu 1969, 81–85; ISM III, 511, cat. 189);

2. sarcofag găsit în 1895 (Tocilescu 1896, 33, cat. 65; Tafrați 1927, p. 19; Alexandrescu-Vianu 1970, 290, cat. 16; ISM III, 504–505, cat. 182);

3. capac de sarcofag, Muz. Mangalia, inv. L 97 (Alexandrescu-Vianu 1970, 291, cat. 18);

4. capac de sarcofag, Muz. Mangalia, fără nr. inv. (Alexandrescu-Vianu 1970, 291, cat. 19);

5. capac de sarcofag, Muz. Mangalia, fără nr. inv. (Alexandrescu-Vianu 1970, 291–292, cat. 20);

6. arcă de sarcofag, Muz. Mangalia, inv. L 97 (Alexandrescu-Vianu 1970, 292, cat. 22);

7. sarcofag *la doi km N de Mangalia* (Rădulescu, Coman, Stavru 1973, 247–265; Ocheșeanu, Papuc 1973, 371, cat. 201–202; Covacef, Chera 1977, 194, cat. 11; Bucovală 1977, 94; Covacef 1994, 202–209; Simion 2003, 84–85, cat. 54–55; Alexandrescu-Vianu 2008–2009, 64);

VI. Dimum (Belene, distr. Pleven)

1. sarcofag descoperit în 1929 (Stefanov 1932–1933, 396–397);

VII. Dolna Beșovica, distr. Vraca

1. arcă de sarcofag (Velkov 1934, 449–450);

VIII. Dulgheru, jud. Constanța

1. capac de sarcofag (Alexandrescu-Vianu 1970, 288, cat. 13; Barbu 1971, 59, nota 34);

IX. Durostorum

1. sarcofag (? arcă?) în colecția Liceului pedagogic (Filov 1914, 251; Știrbulescu 2007, 287);

2. arcă de sarcofag din colecția Pericle Papahagi, apoi la Muzeul de Istorie Națională și Arheologie, Constanța, inv. 5207 (Russu 1936–1940, 194–196, cat. 22; Alexandrescu-Vianu 1970, 298–299, cat. 33; Știrbulescu 2007, 287, nota 26; Alexandrescu-Vianu 2008–2009, 68);

3. arcă de sarcofag scoasă din Dunăre (Bărbulescu-Munteanu, Rădulescu 1982, 153–159; Petolescu 1985, 382–383, nr. 255);

4. sarcofag descoperit de Pericle Papahagi, Muzeul Dunării de Jos, Călărași, inv. 11395 (Știrbulescu 2007, 283–287);

5. capac de sarcofag din lapidariul Muzeului Dunării de Jos, Călărași (Știrbulescu 2007, 287);

6. sarcofag descoperit la *intersecția str. Janko Todorov și General Kolev* (Donevski 1990, 240; Popović, Donevski 1999, 12, 23–25, 62–63; Ivanov, Atanasov, Donevski 2006, 245 și 258–259);

7. sarcofag descoperit în *cartierul Ropotamo* (Popović, Donevski 1999, 12, 25–28, 64–65; Ivanov, Atanasov, Donevski 2006, 245–246 și 259–260);

X. Histria

1. fragment arcă de sarcofag, încastrat în paramentul curtinei, Muzeul Histria, inv. 61 (Pârvan 1925, 221–222, cat. 22; ISM I, 401–402, cat. 281; Alexandrescu-Vianu 2001, 155, cat. 224);

2. arcă, Muzeul Histria, inv. S 129 (Bordenache 1961, 209, fig. 25; Alexandrescu-Vianu 1990, 201; Alexandrescu-Vianu 2001, 155–156, cat. 226);

3. fragment arcă, pierdut (Alexandrescu-Vianu 2001, 156, cat. 227; ISM I, 427–428, cat. 313);

4. fragment arcă, fără nr. inv. (Alexandrescu-Vianu 2001, 154, cat. 223);

5. fragment arcă, inv. S 111 (Alexandrescu-Vianu 2001, 155, cat. 225);

6. fragment capac, inv. S 165 (Alexandrescu-Vianu 2001, 156, cat. 228);

XI. Marcianopolis

1. arcă de sarcofag găsită în 1975, Muzeul de Arheologie, Varna, inv. 5825 (Mihailov 1977, 157–158, cat. 19);

2. fragment arcă găsit în amfiteatru, Muzeul de Arheologie, Varna, inv. II 4997 (Mihailov, 1977, 158, cat. 20);

3. sarcofag descoperit în punctul *Carskoto* (Angelov 1982, 99–102, 103; Minčev 2007, 59);

4. sarcofag M. X din *necropola sudică* (Getov 1978, 18; Angelov 1983, 86–87);

5. sarcofag M. XI din *necropola sudică* (Angelov 1983, 87);

6. capac de sarcofag M. XII din *necropola sudică* (Angelov 1983, 87);

XII. Momin sbor, distr. Veliko Tărnovo

1. sarcofag menționat în punctul *Kuru-dere* (Stanev, Ovčarov 1990, 11),

XIII. Nicopolis ad Istrum

1. sarcofag în *tumul lângă satul Nikjup* (Ivanov 1948, 109–111, cat. 1–2; IGB II, 119–120, cat. 691–693; Conrad 2002, 104 și 109, cat. 11; Conrad 2004, 18);

2. capac de sarcofag decorat cu Meduza și figuri umane (Gerasimov 1969, 64, nota 49);

3. capac de sarcofag decorat cu capul Meduzei și palmete (Conrad 2002, 109, cat. 12);

4. capac de sarcofag nedecorat (Conrad 2002, 109, cat. 13);

5. capac de sarcofag (Conrad 2002, 109, cat. 14);

6. capac de sarcofag (Conrad 2002, 109, cat. 15);

7. capac de sarcofag (Conrad 2002, 109, cat. 16);

XIV. Nikopol, distr. Pleven

1. fragment arcă de sarcofag (Petrov, Caneva 1958, 567–568; Petrov 1961, 45–47; Krummrey 1981, 527–549; ILBR 69–70, cat. 145; Mihăilescu-Bîrlița 2004, 160–161, cat. 148);

XV. Noviodunum

1. sarcofagul din parcul din Tulcea (Alexandrescu-Vianu 1970, 293–294, cat. 25);

2. sarcofagul m. 1 din *necropola tumulară* (Bujor, Simion 1961, 396; Alexandrescu-Vianu 1970, 294, cat. 26; ISM I, 396, cat. 275; ISM V, 289–290, cat. 280; Baumann 1984, 225, cat. 7; Simion 2008, 254–255, cat. 1);

3. sarcofagul M. V m. 4 din *necropola tumulară* (Bujor 1960, 526, 529–531; Bujor, Simion 1961, 393, 395; Alexandrescu-Vianu 1970, 293, cat. 24; Simion 2008, 255–256, cat. 2);

4. sarcofagul M. XXIX–A m. 4 din *necropola tumulară* (Simion 1984, 78);

5. sarcofagul T. XXX T.P. din *necropola tumulară* (Simion 1994–1995, 122–124, 130–132; Simion 1995, 223, cat. 12, 13; Simion 2008, 259–261, cat. 8; Baumann 2009, 243, cat. 84);

6. sarcofag de copil (Simion 2008, 261, cat. 9);

7. sarcofag descoperit în punctul *La două movile* sau *Lângă drum* (Morintz 1973, 378–379; Simion 2008, 257, cat. 4);
8. sarcofagul m. 3 din *tumul Bădila* (Simion 1977, 125–132; Simion 2005–2006, 177, cat. 9; Simion 2008, 256–257, cat. 3);
9. primul sarcofag din tumulul de la *Groapa Cailor* (Simion 2008, 258–259, cat. 6–7);
10. al doilea sarcofag din tumulul de la *Groapa Cailor* (Simion 2008, 259, cat. 6–7);

XVI. Odessos

1. arcă de sarcofag, Muzeul de Arheologie, Varna, inv. II 963 (Mirčev 1951 a, 3–4, cat. 7);
2. arcă de sarcofag, inv. II 1326 descoperită în punctul *Piață* (Mirčev 1953, 78, cat. 1);
3. arcă de sarcofag, inv. II 1373 descoperită în punctul *Piață* (Mirčev 1960, 36, cat. 3; Gerasimov 1969, 65; IGB I, 201, cat. 212 bis);
4. sarcofagul M. 30 din *necropola vestică* (Mirčev 1951 b, 91, 92);
5. arcă de sarcofag descoperită în *necropola sudică* (Gerasimov 1969, 54–57; Hoddinott 1975, 224–225; Getov 1978, 18);
6. capac de sarcofag, decorat cu scenă acvatică, Muz. Sofia (Gerasimov 1969, 57–59);
7. arcă de sarcofag, Muzeul de Arheologie, Varna, inv. II 970 (Mirčev 1951 a, 4, cat. 8; Gerasimov 1969, 59–60; IGB I, 202, cat. 214);
8. arcă de sarcofag, decorată cu ghirlande (Gerasimov 1969, 60–61);
9. sarcofag neterminat descoperit în *necropola nordică* (Mladenova 1961, 47–48, 50; Gerasimov 1969, 61–62; Getov 1978, 14);
10. sarcofag nedecorat descoperit în *necropola nordică* (Gerasimov 1969, 61–62; Getov 1978, 14);
11. sarcofag din calcar descoperit în *necropola nordică* (Gerasimov 1969, 62);
12. arcă de sarcofag, decorată cu geniu funerar (Gerasimov 1969, 63–64);
13. sarcofag descoperit în punctul *str. Benkovski* (Mirčev 1951 a, 4–5, cat. 9; Gerasimov 1969, 64; IGB I, 200, cat. 211);
14. arcă de sarcofag descoperită în punctul *intersecția str. Preslavska–str. Kliment* (Mirčev 1951 a, 3, cat. 6; Gerasimov 1969, 64–65; IGB I, 200–201, cat. 212);
15. arcă de sarcofag descoperită în punctul *fosta Școală Kiril și Metodiu* (Gerasimov 1969, 66; IGB I, 200, cat. 210);
- 16–17. două sarcofage nedecorate (Gerasimov 1969, 66–67);
18. fragment acroteră (Gerasimov 1969, 67–68);
19. sarcofag de marmură, pierdut (IGB I, 199–200, cat. 209 bis);
20. arcă de sarcofag descoperită în punctul *cartier Troševo* (Mihailov 1977, 150–151, cat. 8);

XVII. Lângă Odessos

1. sarcofag menționat în punctul *șos. Evksinograd* (Čičikova 1961, 312–313, cat. 7 și 314–315, cat. 11; Kuzmanov 1992, 29, cat. 174, 30, cat. 186; Ruseva-Slokoska 1991, 114, cat. 26 a–b);
2. capac sarcofag din tumul distrus (informații Al. Minčev);

XVIII. Oescus

1. sarcofag menționat în punctul *Manastira* (Mušmov 1932–1933, 423);
2. sarcofagul M. 1, descoperit în punctul *Zad Čiflika* (Kovačeva 1968, 67–68);
3. sarcofagul M. 2, descoperit în punctul *Zad Čiflika* (Kovačeva 1968, 68);
4. sarcofagul M. 3, descoperit în punctul *Zad Čiflika* (Kovačeva 1968, 69–70);
5. sarcofagul M. 1, descoperit în *necropola sudică* (Kovačeva 1984, 73–74);
6. sarcofagul M. 2, descoperit în *necropola sudică* (Kovačeva 1984, 74);
7. sarcofagul M. 3, descoperit în *necropola sudică* (Kovačeva 1984, 74);
8. capac de sarcofag, decorat cu capul Meduzei și figuri umane (Gerasimov 1969, 64, nota 49);
9. capac, decorat cu cavalier în galop (Borisova-Katzarova 2005, 68–69);
10. capac? arcă? decorat cu portretul defunctului în cochilie (Borisova-Katzarova 2005, 69);

11. fragment de capac (Știrbulescu 2007, 293);
12. sarcofag (Știrbulescu 2007, 293);

XIX. Pavlikeni, distr. Veliko Tărnovo

1. capac de sarcofag, descoperit în punctul *Kopanata mogila* (Velkov 1934, 455);
2. sarcofag, descoperit în 1934 (Velkov 1934, 455–456);

XX. Somovit, distr. Pleven

1. primul sarcofag (Kovačeva 1977, 254–257; Dimitrova-Milčeva 2005, 269–270, cat. 10);
2. al doilea sarcofag (Kovačeva 1977, 258–259);
3. al treilea sarcofag (Kovačeva 1977, 260);

XXI. Štípsko, distr. Varna

1. sarcofag în tumul (Mirčev 1968, 220–223);

XXII. Tomis

1. sarcofag descoperit în 1931 (Brătescu 1931, 219–244; Vulpe 1931, 294–296; Coliu 1934, 81–106; Alexandrescu-Vianu 1970, 280–281, cat. 1; Poenaru-Bordea, Ocheșeanu 1991, 353–359; Alexandrescu-Vianu 2008–2009, 62 și 64, cat. 2);
2. sarcofag nr. 2, descoperit lângă *Gara Nouă* (Barbu 1963, 559–561, cat. 2 = Barbu 1964, 49–52, cat. 2; Alexandrescu-Vianu 1970, 282–283, cat. 3; ISM II, 272–273, cat. 281(117); Alexandrescu-Vianu 2008–2009, 64);
3. M. descoperit în punctul *str. Cuza-Vodă* (Papuc 1974, 307–316; ISM II, 369, cat. 462(12); Alexandrescu-Vianu 2008–2009, 64);
4. sarcofag nr. 1, descoperit în punctul *str. Cuza-Vodă* (Barbu 1963, 553–559, cat. 1 = Barbu 1964, 41–49, cat. 1; Barbu 1972, 111; Alexandrescu-Vianu 1970, 281–282, cat. 2; ISM II, 254–255, cat. 255(91); Alexandrescu-Vianu 2008–2009, 64);
5. arcă de sarcofag, Muzeul Național de Antichități București, inv. L 560 (ISM II, 289–290, cat. 305(141));
6. capac de sarcofag, Muzeul Național de Antichități București, inv. L 2033 (Moisil 1910 a, 85; Alexandrescu-Vianu 1970, 284–285, cat. 7);
7. fragment arcă de sarcofag nr. 8, refolosită la Edificiul cu mozaic (Barbu 1963, 566–567, cat. 8 = Barbu 1964, 59–61, cat. 8; ISM II, 303, cat. 335(171));
8. fragment arcă de sarcofag nr. 7, refolosită la Edificiul cu mozaic (Barbu 1963, 566, cat. 7 = Barbu 1964, 58–59, cat. 7; ISM II, 303, cat. 336(172));
9. arcă de sarcofag descoperită în apropierea zidului de incintă, între Poarta vestică și cea sudică (Barbu 1963, 566, cat. 6 = Barbu 1964, 57–58, cat. 6; ISM II, 276, cat. 287(123));
10. arcă de sarcofag, Muzeul de Istorie Națională și Arheologie, Constanța, inv. 1430 descoperită în punctul *Gara Veche* (Barbu 1963, 564, cat. 4 = Barbu 1964, 55, cat. 4; ISM II, 258, cat. 259 (95));
11. arcă de sarcofag, Muzeul de Istorie Națională și Arheologie, Constanța, inv. 1512 descoperită în punctul *Gara Veche* (Poenaru-Bordea 1964, 120–121, cat. 5);
12. sarcofag, Muzeul de Istorie Națională și Arheologie, Constanța, inv. 4720 (Alexandrescu-Vianu 1970, 283, cat. 4);
13. capac de sarcofag, Muzeul de Istorie Națională și Arheologie, Constanța, fără nr. inv. (Alexandrescu-Vianu 1970, 286–287, cat. 9);
14. capac de sarcofag, Muzeul de Istorie Națională și Arheologie, Constanța, inv. 5790 (Alexandrescu-Vianu 1970, 287, cat. 10);
15. capac de sarcofag, Muzeul de Istorie Națională și Arheologie, Constanța, inv. 353 (Alexandrescu-Vianu 1970, 287, cat. 11; Alexandrescu-Vianu 2008–2009, 64);
16. capac de sarcofag, Muzeul de Istorie Națională și Arheologie, Constanța, inv. 4744 (Alexandrescu-Vianu 1970, 288, cat. 12);

17. arcă de sarcofag, Muzeul de Istorie Națională și Arheologie, Constanța, inv. 5720 (Alexandrescu-Vianu 1970, 289–290, cat. 15);

18. capac de sarcofag, Muzeul Național de Antichități București, inv. L 489 (Alexandrescu-Vianu 1970, 286, cat. 8);

19. arcă de sarcofag, Muzeul Național de Antichități București, inv. L 1 (Alexandrescu-Vianu 1970, 289, cat. 14; ISM II, 277–278, cat. 289(125); Știrbulescu 2007, 288, nota 33; Baumann 1983, 55);

20. fragment arcă de sarcofag, descoperit în punctul *cartier Palas* (Munteanu 1974, 160–161, cat. 3; ISM II, 368, cat. 460(10));

21. fragment arcă, descoperit în 1970 (Covacef 1974, 303, cat. 1; Covacef 2002, 229);

22. fragment arcă, descoperit în 1973 (Covacef 1974, 303, cat. 2; Covacef 2002, 229);

23. fragment arcă, descoperit în 1967 (Covacef 1974, 300–301, cat. 4);

24. sarcofag publicat fără detalii (Covacef 2002, 328; Alexandrescu-Vianu 2008–2009, 64, cat. 3);

XXIII. Troesmis

1. capac păstrat în curtea prefecturii din Tulcea (Moisil 1910 a, 83);

2. sarcofag la Muzeul de Istorie, Galați, fără nr. inv. (Alexandrescu-Vianu 1970, 297, cat. 31);

3. sarcofag descoperit în punctul *Crescătorie de porci* (Simion 2008, 261, cat. 10);

XXIV. Tropaeum Traiani

1–2. două capace de sarcofag, Adamclisi (Alexandrescu-Vianu 1970, 299–300, cat. 34–35);

3–4. arce, refolosite la instalație de decantare (Barnea 1989, 296, nr. 1);

5. arcă, refolosită la edificiul A 7, sector A (CCA, campania 2006, 26, nr. 2; CCA, campania 2007, 21, nr. 1);

XXV. Urluchioi, jud. Constanța

1. fragment de capac, încadrat în zidul bisericii din Tuzla, întregit cu inscripția de pe arca de la Urluchioi (Slobozianu 1959, 747; Alexandrescu-Vianu 1970, 292–293, cat. 23; ISM II, 274, cat. 283(119));

XXVI. Vadu, jud. Constanța

1. „numeroase capace de sarcofag” (Avram, Bounegru, Chiriac 1987, p. 329, 330);

XXVII. Valu lui Traian, jud. Constanța

1. fragment arcă de sarcofag (Bărbulescu, Câteia 2006, 208–209, cat. 3);

XXVIII. Vardim, distr. Veliko Tărnovo

1. sarcofag, la 2–3 metri nord de tumul (Vălov 1965, 31);

XXIX. Vicus Petra (Camena, jud. Tulcea)

1. fragment de sarcofag (ISM V, 240);

XXX. Višovgrad, distr. Veliko Tărnovo

1. capac de sarcofag (Conrad 2002, 109, cat. 18);

XXXI. Dobrogea

1. sarcofag, Muzeul Național de Antichități București, inv. L 552 (Alexandrescu-Vianu 1970, 300, cat. 36);

2. capac de sarcofag, Muzeul Național de Antichități București, inv. L 2031 (Moisil 1910a, 85; Alexandrescu-Vianu 1970, 300–301, cat. 37);

3. capac de sarcofag, Muzeul Național de Antichități București, inv. L 550 (Alexandrescu-Vianu 1970, 301, cat. 38);

4. capac de sarcofag, Muzeul Național de Antichități București, inv. L 234 (Alexandrescu-Vianu 1970, 301, cat. 39);

5. capac de sarcofag, Muzeul Național de Antichități București, inv. L 2040 (Alexandrescu-Vianu 1970, 301–302, cat. 40);
6. capac de sarcofag, Muzeul Național de Antichități București, inv. L 551 (Alexandrescu-Vianu 1970, 302, cat. 41);
7. acroteră, Muzeul Național de Antichități București, inv. L 1407 (Alexandrescu-Vianu 1970, 302, cat. 42);
8. arcă de sarcofag, Muzeul Național de Antichități București, inv. L 2029 (Alexandrescu-Vianu 1970, 302, cat. 43);
9. arcă de sarcofag din nordul Dobrogei (Simion 2008, 261–262, cat. 11);
10. sarcofag, Muzeul Național de Antichități București, inv. L 2028 (Alexandrescu-Vianu 2008–2009, 65).

INHUMATION BURIALS IN SARCOPHAGI IN *MOESIA INFERIOR*

ABSTRACT

The author analyses the inhumation burials in sarcophagi discovered and published, up until now, in *Moesia Inferior*. The paper intends to discuss sarcophagi as *burials*, not as works of art. Sarcophagi are, up until now, the most widespread type of inhumation burial in *Moesia Inferior*, after the inhumation graves in a pit. According to the data published, 141 sarcophagi were found in *Moesia Inferior*. The territorial distribution of sarcophagi shows their concentration in Greek towns cemeteries (57), followed by Roman towns cemeteries (50), rural cemeteries (16) and necropolises of Roman forts (eight). 48 sarcophagi were fully preserved, but only 38 were found *in situ*. 43 chests and 42 lids can be also added. 18 sarcophagi were covered by tumuli. 82 are stone sarcophagi, and only 31 were made of marble. The decoration of the sarcophagi found in *Moesia Inferior* shows a great variety of representations: tools or professional emblems (three), garlands (four), mythological representations (two), male or female representations, associated with columns (three), ship (one), Erotes (six fragments). Eight lids, perhaps nine, were ornamented with imitations of roof tiles. Most of the sarcophagi found in *Moesia Inferior* were produced in local workshops, sometimes after patterns originating in Asia Minor (Bithynia or Phrygia) or Greece, and only seven sarcophagi are imports.

Despite the relatively small number of sarcophagi which can provide such data, some rules regarding the way the deceased were buried can be observed. The majority of the 40 sarcophagi were used for single interments, with seven exceptions (five with two deceased and two with three dead). Even fewer (16) are the cases on which the orientation, of the deceased or of the sarcophagi, was observed. The main axes of orientation are north-south (six interments and three sarcophagi), east-west (four interments, two sarcophagi), NE-SW (two interments and three sarcophagi). Very few positions of the deceased are registered: laid dorsal (seven interments), laid on the back, with palms on abdomen (three skeletons, but one represents a secondary burial in an ancient sarcophagus), laid dorsal, left arm along the corpse, left arm flexed, with palm on the chest (two dead, both buried in the same sarcophagus). The deceased were buried in coffins (five sarcophagi) or were laid on wooden floors or on a “bed” made of leaves. Adults were buried in most of the sarcophagi from *Moesia Inferior*, less children, and only exceptionally teen-agers.

In only 29 sarcophagi from *Moesia Inferior* was found funerary inventory. The grave-goods are mostly adornments (14 graves), ceramic vessels (12 sarcophagi), glass vessels (11 interments), dress items and toilet implements (seven graves, each), lamps (six tombs), household tools (three graves), writing/reading implements (two sarcophagi).

The analysis on the sarcophagi found in *Moesia Inferior* shows the link between this type of burial and wealth, associated, or not, with a high social status. The wealth is argued by the imported marble sarcophagi, by the number and the value of the grave-goods, strengthened sometimes by the epigraphical data.

It is hard to say what particularly reasons dictated the choice of such type of burial. Certainly, at least for *Moesia Inferior*, the interment in a sarcophagus does not necessarily mean a certain origin, oriental or Greek, of the deceased. The choice was based on the beliefs about the afterlife, surely associated with wealth, and with the wish to show the wealth in such way.

Key words: grave, inhumation, sarcophagus, grave-goods, *Moesia Inferior*.

BIBLIOGRAFIE

- Alexandrescu-Vianu 2008–2009 Alexandrescu-Vianu, M., *Ateliere de sculptură în Moesia Inferior. 2. Relațiile cu Bithynia*, SCIVA 59–60, 53–80.
- Alexandrescu-Vianu 2001 Alexandrescu-Vianu, M., *Les statues et les reliefs en pierre, Histria*, IX, București–Paris.
- Alexandrescu-Vianu 1990 Alexandrescu-Vianu, M., *Die Steinskulptur von Histria*, în Alexandrescu, P., Schuler, W. (ed.), *Histria. Eine Griechenstadt an der rumänischen Schwarzmeerküste*, Xenia 25, 179–232.
- Alexandrescu-Vianu 1970 Alexandrescu-Vianu, M., *Les sarcophages romains de Dobroudja*, RĚSEE 8, 2, 269–318.
- Aleksandrov 1980 Aleksandrov, G., *Antična vila no. 2 kraj Montana*, Izvestija VelikoTárnovo 4, 9–64.
- Angelov 1983 Angelov, A., *Grobni nahodki ot južnija nekropol na Marcianopol*, Izvestija Varna 19 (34), 84–88.
- Angelov 1982 Angelov, A., *Pogrebenija v sarkofag ot Marcianopol*, Izvestija Varna 18 (33), 99–103.
- Avram, Bounegru, Chiriac 1987 Avram, Al., Bounegru, O., Chiriac, C., *Cercetări perieghetice în teritoriul Histriei (III)*, Pontica 30, 327–336.
- Barbu 1972 Barbu, V., *Tomis. Orașul poetului exilat*, București.
- Barbu 1971 Barbu, V., *Din necropolele Tomisului. I. Tipuri de morminte din epoca romană*, SCIV(A) 22, 1, 47–68.
- Barbu 1964 Barbu, V., *Monumente funerare cu inscripții din Tomis*, în *Noi monumente epigrafice din Scythia Minor*, Constanța, 41–65.
- Barbu 1963 Barbu, V., *Monumenti funerari con iscrizioni rinvenuti a Tomis*, Dacia N.S. 7, 553–567.
- Barbu 1961 Barbu, V., *Considérations chronologiques basées sur les données fournies par les inventaires funéraires des necropoles tomitaines*, StCl 3, 203–225.
- Barnea 1989 Barnea, Al., *Cronica cercetărilor arheologice efectuate în anii 1981–1988 de Institutul de Arheologie din București*, SCIVA 40, 3, 295–313.
- Baumann 2009 Baumann, V.H., *Lucernele de la Noviodunum*, Peuce, serie nouă 7 (20), 217–310.
- Baumann 1984 Baumann, V.H., *Piese sculpturale și epigrafice în colecția Muzeului de istorie și arheologie din Tulcea*, Peuce 9, 207–233.
- Baumann 1983 Baumann, V.H., *Ferma romană din Dobrogea*, Tulcea.
- Bărbulescu-Munteanu, Rădulescu 1982. Bărbulescu-Munteanu, M., Rădulescu, A., *Colonia Ulpia Zermizegetusa pe o inscripție din Dobrogea*, Pontica 15, 153–159.
- Bărbulescu, Câteia 2006 Bărbulescu, M., Câteia, A., *Inscripții inedite din Dobrogea*, Pontica 39, 205–218.

- Bordenache 1961 Bordenache, G., *Histria alla luce del suo materiale scultureo*, Dacia N.S. 5, 185–211.
- Borisova-Katzarova 2005 Borisova-Katzarova, I., *Edin sarkofag s izobrazenie na konnik ot ULPIA OESCUS*, în *Stephanos Archaeologicos in honorem Professoris Ludmili Getov*, Studia Archaeologica Universitatis Serdicensis Suppl. IV, Sofia, 68–72.
- Brătescu 1931 Brătescu, C., *Sarcofagul cu simboluri din Constanța*, Analele Dobrogei 12, 219–244.
- Bucovală 1977 Bucovală, M., *Atestări arheologice ale practicilor medico-farmaceutice în Dobrogea*, Pontica 10, 91–96.
- Bujor 1960 Bujor, E., *Pogrebal'n'ie obrjad'i v nekropole iz Noviodunuma*, Dacia N.S. 4, 525–539.
- Bujor, Simion 1961 Bujor, E., Simion, G., *Săpături de salvare în cimitirul roman de la Isaccea*, MCA 7, 391–397.
- Burda 1979 Burda, Ș., *Tezaur de aur din România*, București.
- Čičikova 1961 Čičikova, M., *Antični lampi s marki ot Odessos*, în *Izsledvania v pamet na K. Škorpil*, Sofia, 307–319.
- Cociș 2004 Cociș, S., *Fibulele din Dacia romană. The Brooches from Roman Dacia*, Bibliotheca Ephemeris Napocensis 3, Cluj-Napoca.
- Coliu 1934 Coliu, E., *Un sarcophage à symboles à Tomis*, Istros 1, 81–116.
- Conrad 2004 Conrad, S., *Die Grabstellen aus Moesia Inferior. Untersuchungen zu Chronologie, Typologie und Ikonographie*, Leipzig.
- Conrad 2002 Conrad, S., *Die Grabdenkmäler aus dem Territorium von Nikopolis ad Istrum*, în *The Roman and Late Roman City. The International Conference (Veliko Turnovo 26–30 July 2000)*, Sofia, 104–114.
- Covacef 2002 Covacef, Z., *Arta sculpturală în Dobrogea romană. Secolele I–III*, Cluj-Napoca.
- Covacef 1994 Covacef, Z., 63. *Grabfunde aus Tomis*; 73. *Grabbeigaben aus Tomis*; 80. *Grabbeigaben aus Kallatis*, în *Godhelm, Schwert und Silberschätze. Reichtümer aus 6000 Jahren rumänischer Vergangenheit*, Frankfurt am Main, 184–191, 197, 202–209.
- Covacef 1974 Covacef, Z., *Quelques aspects de l'art funéraire romain à Tomi*, Pontica 7, 295–305.
- Covacef, Chera 1977 Covacef, Z., Chera, C., *Geme din Muzeul de istorie națională și arheologie Constanța*, Pontica 10, 191–202.
- CCA campania 2007 *Cronica cercetărilor arheologice din România, campania 2007*, București, 2008.
- CCA campania 2006 *Cronica cercetărilor arheologice din România, campania 2006*, București, 2007.
- Dimitrova-Milčeva 2005 Dimitrova-Milčeva, A., *Gemi i kamei ot Istoričeskija muzej v grad Pleven*, în *Stephanos Archaeologicos in honorem Professoris Ludmili Getov*, Studia Archaeologica Universitatis Serdicensis, Suppl. IV, Sofia, 264–276.
- Donevski 1990 Donevski, P., *Zur Topographie von Durostorum*, Germania 68, 1, 236–245.
- Dragomir 1967 Dragomir, I.T., *Descoperiri arheologice pe actualul teritoriu al Galațiului din cele mai vechi timpuri și până la întemeierea orașului*, Danubius 1, 179–212.

- Filov 1914 Filov, B., *Arheologičeskata sbirka na Pedagogičeskoto Učilište v Silistra*, în *Arheologičeski*, IzvestijaBAD 4, 241–278.
- Florescu 1935–1936 Florescu, G., *Monuments antiques du Musée regional de la Dobrogea*, Dacia 5–6, 423–433.
- Florescu 1934 a Florescu, G., *Descoperiri arheologice în Constanța și monumente antice inedite din Muzeul regional al Dobrogei*, Analele Dobrogei 15, 115–118.
- Florescu 1934 b Florescu, G., *Monumente inedite din Muzeul regional al Dobrogei*, Analele Dobrogei 15, 118–128.
- Gerasimov 1969 Gerasimov, T., *Antični sarkofazi ot Odesos (Sarcophages antiques d'Odessos)*, IzvestijaVarna 5 (20), 49–71.
- Getov 1978 Getov, L., *Za vnosa za sarkofazi v Odesos prez rimskata epoha*, ArheologijaSofia 20, 2, 13–19.
- Gudea 1998 Gudea, N., *Vase romane cu decor lipit de la Porolissum*, EphemNap 8, 145–213.
- Herdejürgen 2000 Herdejürgen, H., *Sarkophage von der Via Latina. Folgerungen aus dem Fundkontext*, MittDAI, RömAbt, 107, 209–234.
- Hoddinott 1975 Hoddinott, R., *Bulgaria in Antiquity. An Archaeological Introduction*, Londra și Tonbridge.
- Iconomu 1969 Iconomu, C., *Noi morminte paleocreștine la Mangalia*, Pontica 2, 81–110.
- IGB, I Mihailov, G., *Inscriptiones Graecae in Bulgariae repertae. I. Inscriptiones orae Ponti Euxini*, Academia Litterarum Bulgarica, Institutum Archaeologicum, Series Epigraphica nr. 10, Sofia, 1970.
- IGB, II Mihailov, G., *Inscriptiones Graecae in Bulgariae repertae. II. Inscriptiones inter Danubium et Haemum repertae*, Sofia, 1958.
- ILBR Gerov, B., *Inscriptiones Latinae in Bulgariae repertae. Inscriptiones inter Oescum et Iatrum repertae*, Sofia, 1989.
- ISM, I Pippidi, D.M., *Inscripțiile din Scythia Minor grecești și latine. I. Histria și împrejurimile*, București, 1983.
- ISM, II Stoian, I., *Inscripțiile din Scythia Minor grecești și latine. II. Tomis și teritoriul său*, (indici Al. Suceveanu), București, 1987.
- ISM, III Avram, Al., *Inscriptions grecques et latines de Scythie Mineure. III. Callatis et son territoire*, Bucarest–Paris, 1999.
- ISM, V Doruțiu-Boilă, E., *Inscripțiile din Scythia Minor. V. Capidava-Troesmis-Noviodunum*, București, 1980.
- Istoria Românilor II* Protase, D., Suceveanu, Al. (coord.), *Istoria Românilor*, vol. II. *Daco-romani, romanici, alogeni*, București, 2001.
- Ivanov, Atanasov, Donevski 2006 Ivanov, R., Atanasov, G., Donevski, P., *Antičnijat Durostorum. The Ancient Durostorum (Istoriija na Silistra. History of Silistra, vol. I)*, Silistra–Sofia.
- Ivanov 1948 Ivanov, T., *Novootkriti pametnici ot Nicopolis ad Istrum*, RazPr 1, 109–115.
- Kabakčieva 1986 Kabakčieva, G., *Keramika ot vilata pri Ivajlovgrad, II-IV v.*, Sofia.
- Kovačeva 1984 Kovačeva, T., *Kām vāprosa za nekropolite na kolonija Ulpia Eskus*, IzvestijaVelikoTărnovo 9, 61–82.

- Kovačeva 1977 Kovačeva, T., *Ostanki ot rimskata epoha kraj s. Somovit i mestonahozhenieto na LUCERNARIABURGUS*, Izvestija Veliko Tărnovo 1, 249–266.
- Kovačeva 1968 Kovačeva, T., *Novootkriti grobove ot Eskus*, Arheologija Sofia 10, 4, 67–71.
- Krummrey 1981 Krummrey, H., *Zu dem Grabgedicht für Aelia in Nikopol a.d. Donau (CLE 492)*, Klio 63, 2, 527–549.
- Kuzmanov 1992 Kuzmanov, G., *Antični lampi. Kolekcija na Nacionalnija Arheologičeski Muzej*, Sofia.
- Mihailov 1977 Mihailov, G., *Antični pametnici ot Varna i Varnensko*, Izvestija Varna 13 (28), 142–165.
- Mihăilescu-Bîrliiba 2004 Mihăilescu-Bîrliiba, L., *Sclavi și liberi imperiali în provinciile romane din Illyricum (Dalmatia, Pannonia, Dacia și Moesia)*, Iași.
- Minčev 2007 Minčev, Al., *Funerary Practices and Grave Types of 2nd–3rd C. AD in the Roman Cemeteries of Marcianopolis (Devnya, Bulgaria)*, în Sîrbu, V., Luca, S.A. (eds.), *Funerary Practices in Europe, before and after the Roman Conquest (3rd century BC–3rd century AD). Proceedings of the 8th International Colloquium of Funerary Archaeology, 4th–7th October 2007 (Acta Terrae Septemcastrensis, VI, 1)*, 57–69.
- Mirčev 1968 Mirčev, M., *Grobni nahodki vāv Varna i Varnensko*, Izvestija Varna 4 (19), 217–224.
- Mirčev 1960 Mirčev, M., *Novi epigrafski pametnici ot Černomoriето*, Izvestija Varna 11, 35–58.
- Mirčev 1953 Mirčev, M., *Latinski epigrafski pametnici ot Černomoriето*, Izvestija Varna 9, 69–80.
- Mirčev 1951 a Mirčev, M., *Grăcki epigrafski pametnici ot Černomorskoto krajbrežie i vătreshnostta*, Izvestija Varna 8, 1–48.
- Mirčev 1951 b Mirčev, M., *Kāsno-rimskijat nekropol na Odesos*, Izvestija Varna 8, 91–97.
- Mladenova 1961 Mladenova, J., *Dārveni rimski toaletni prinadležnosti*, Arheologija Sofia 3, 4, 46–50.
- Moisil 1910 a Moisil, C., *Sarcofagiū din piatră din Dobrogea*, BCMI 3, 81–87.
- Moisil 1910 b Moisil, C., *Sarcofagul dela Niculițel (Dobrogea). Mormântul antic dela Măcin*, BCMI 3, 48.
- Morintz 1973 Morintz, S., *Les fouilles archéologiques en Roumanie (1972)*, Dacia N.S. 17, 361–398.
- Munteanu 1974 Munteanu, M., *Cîteva inscripții tomitane inedite*, Pontica 7, 157–168.
- Mušmov 1932–1933 Mušmov, N.A., *Kolektivni nahodki na moneti*, Izvestija Sofia 7, 423–425.
- Ocheșeanu, Papuc 1973 Ocheșeanu, R., Papuc, Gh., *Monede grecești, romane și bizantine descoperite în Dobrogea (II)*, Pontica 6, 351–381.
- Opaiț 1980 Opaiț, A., *Considerații preliminare asupra ceramicii romane timpurii de la Troesmis*, Peuce 8, 328–366.
- Oța 2011 Oța, L., *Morminte de înmormântare în cutie din Moesia Inferior*, Tibiscum, serie nouă, Arheologie–Istorie, 1, 139–164.
- Oța 2010 Oța, L., *Instrumente de scris/citit în mormintele din Moesia Inferior*, în Cîndea, I. (ed.), *Tracii și vecinii lor în antichitate. The Thracians and Their Neighbours in Antiquity. Studia in honorem Valerii Sîrbu, Brăila*, 395–405.

- Oța 2007 Oța, L., *Busta in Moesia Inferior*, în Sirbu, V., Luca, S.A. (eds.), *Funerary Practices in Europe, before and after the Roman Conquest (3rd century BC–3rd century AD). Proceedings of the 8th International Colloquium of Funerary Archaeology, 4th–7th October 2007* (Acta Terrae Septemcastrensis, VI, 1), 75–99.
- Papuc 1974 Papuc, Gh., *Un sarcofag de epocă romană din Tomis*, Pontica 7, 307–315.
- Păltănea 1972 Păltănea, P., *Informații arhivistice despre un sarcofag roman de la Galați*, ArhMold 7, 383–385.
- Pârvan 1925 Pârvan, V., *Fouilles d'Histria. Inscriptions: troisième série: 1923–1925*, Dacia 2, 198–248.
- Pârvan 1923 Pârvan, V., *Începuturile vieții romane la gurile Dunării*, București.
- Pârvan 1913 Pârvan, V., *Castrul de la Poiana și drumul roman prin Moldova de Jos*, AARMSI, seria II, tom 36, no. 4, 93–130.
- Petolescu 1985 Petolescu, C.C., *Cronica epigrafică a României (III, 1983)*, SCIVA 35, 4, 375–382.
- Petrov 1961 Petrov, T., *Starinnata češma v Nikopol*, ArheologijaSofia 3, 2, 45–47.
- Petrov, Caneva 1958 Petrov, T., Caneva, N., *Novi dani za češmata na rimljankata Elija v Nikopol*, în *Izsledvanija v čest na Akad. Dimităr Dečev po slučaj 80-godišnjinata mu*, Sofia, 567–568.
- Poenaru-Bordea 1964 Poenaru-Bordea, Gh., *Note epigrafice*, în *Noi monumente epigrafice din Scythia Minor*, Constanța, 115–138.
- Poenaru-Bordea, Ocheșeanu 1991 Poenaru-Bordea, Gh., Ocheșeanu, R., *Câteva depozite monetare din Scythia Minor depuse ca ofrande funerare (sec. III–IV. d. Chr.)*, Pontica 24, 347–371.
- Popilian 1976 Popilian, Gh., *Ceramica romană din Oltenia*, Craiova.
- Popović, Donevski 1999 Popović, I., Donevski, P., *Gold and Silver Jewelry from Durostorum Burials*, Svishtov.
- Radoslavova, Atanasov 2008 Radoslavova, G., Atanasov, G., *Ancient Tombs from Abrittus and Durostorum*, CCDJ 24, 187–199.
- Rădulescu, Coman, Stavru 1973 Rădulescu, A., Coman, E., Stavru, C., *Un sarcofago di eta romana scoperto nella necropoli tumulare di Callatis (Mangalia)*, Pontica 6, 247–265.
- Rădulescu, Davidescu 1959 Rădulescu, A., Davidescu, M., *Informații asupra unor materiale inedite din Muzeul regional Constanța*, MCA 5, 753–758.
- Ruseva-Slokoska 1991 Ruseva-Slokoska, L., *Roman Jewellery. A Collection of the National Archaeological Museum – Sofia*, Sofia.
- Russu 1936–1940 Russu, I. I., *Monumente sculpturale din Durostorum*, AISC 3, 174–199.
- Sanie 1981 Sanie, S., *Civilizația romană la est de Carpați și romanitatea pe teritoriul Moldovei (sec. II î.e.n.–III e.n.)*, Iași.
- Simion 2008 Simion, G., *Sarcofagele romane din muzeul de la Tulcea*, Peuce S.N. 6 (19), 251–276.
- Simion 2005–2006 Simion, G., *Gemele din colecția I.C.E.M. Tulcea*, Peuce S.N. 3–4 (17), 173–182.
- Simion 2003 Simion, G., *Opaițe greco-romane de bronz din România*, Cluj-Napoca.

- Simion 1995 Simion, G., *Méthodes de datation et de localisation des centres de production des bronzes romains découverts dans la région du Bas-Danube*, în Mols, S.T.A.M. et alii. (eds.), *Acta of the 12th International Congress on Ancient Bronzes, Nijmegen 1992*, Nederlandse Archeologische Rapporten 18, Nijmegen, 215–228.
- Simion 1994–1995 Simion, G., *Ensemble funéraire de la nécropole tumulaire de Noviodunum (Isaccea)*, Dacia N.S. 38–39, 121–149.
- Simion 1984 Simion, G., *Descoperiri noi în necropola de la Noviodunum*, Peuce 9, 75–88.
- Simion 1977 Simion, G., *Descoperiri noi pe teritoriul noviodunens*, Peuce 6, 123–136.
- Slobozianu 1959 Slobozianu, H., *Considerații asupra așezărilor antice din jurul lacurilor Agieea și Techirghiol*, MCA 5, 735–750.
- Spanu 2000 Spanu, M., *Burials in Asia Minor during the Imperial period, with a particular reference to Cilicia and Cappadocia*, în Pearce, J., Millet, M., Struck, M. (eds.), *Burial, Society and Context in the Roman World*, Oxford, 2000, 169–177.
- Stanev, Ovčarov 1990 Stanev, P., Ovčarov, T., *Arheologičeski proučvanija v zemljištata na Ledenik, Šemševo, Momin sbor i Puševo*, GodišnikŠumen 16, 5–21.
- Stefanov 1932–1933 Stefanov, S., *Rimska grobnica ot Belene*, IzvestijaSofia 7, 396–397.
- Ștefan 1971 Ștefan, Al.S., *Troesmis, considerații topografice*, BMI 40, 4, 43–52.
- Știrbulescu 2007 Știrbulescu, C., *Un sarcofag descoperit în comuna Ostrov, jud. Constanța*, Pontica 40, 283–306.
- Tafrați 1927 Tafrați, O., *La cité pontique de Callatis*, Arta și arheologia, an I, fasc. I, 17–55.
- Tocilescu 1896 Tocilescu, Gr. 1896. *Neue Inschriften aus Rumänien*, AEM 19, 1, 1–35.
- Turcan 1978 Turcan, R., *Les sarcophages romaines et le problème du symbolisme funéraire*, ANRW II, 16.2, 1700–1735.
- Turcan 1958 Turcan, R., *Origines et sens de l'inhumation à l'époque impériale*, REA 60, 3–4, 323–347.
- Țentea, Cleșiu 2006 Țentea, O., Cleșiu, S., *Fortificația și necropola romană de la Galați, cartier „Dunărea”*. Raport arheologic, CAMNI 13, 39–88.
- Vălov 1965 Vălov, V., *Antični nekropoli v Svištovsko*, ArheologijaSofia 7, 1, 27–34.
- Velkov 1934 Velkov, I. (sub red.), *Novootkriti starini*, IzvestijaSofia 8, 447–467.
- Vulpe 1934 Vulpe, R., *Noutăți arheologice dobrogene (1932–1934)*, Analele Dobrogei 15, 200–210.
- Vulpe 1931 Vulpe, R., *Noutăți arheologice dobrogene 1931*, Analele Dobrogei 12, 293–298.

LIST OF CAPTIONS

Fig. 1. 1–3. Dolna Beșovica (after Velkov 1934); 4–5. Pavlikeni – *Kopanata mogila* (after Velkov 1934); 6–9. Marcianopolis – *Carskoto* (after Angelov 1982).

- Fig. 2. 1. Noviodunum M. V m. 4 (after Simion 2008); 2. Barboși – *la NE de castellum* (after Pârvan 1913).
- Fig. 3. 1–14. Callatis – *la doi km nord* (after Rădulescu, Coman, Stavru 1973 and Covacef 1994).
- Fig. 4. 1–3. near Odessos – *Evksinograd str.* (after Kuzmanov 1992 and Ruseva-Slokoska 1991); 4–5. Odessos – *necropola nordică* unfinished sarcophagus (after Mladenova 1961); 6–10. Tomis – *Cuza Vodă str.* (after Papuc 1974).
- Fig. 5. 1. Noviodunum T. XXX T.P. (after Simion 2008); 2. Noviodunum – *La două Mavile* (after Simion 2008).
- Fig. 6. 1–6. Durostorum – *Janko Todorov str.* (after Popović, Donevski 1999); 7–11. Durostorum – *Ropotamo* (after Popović, Donevski 1999); 12–13. Dimum (after Stefanov 1932–1933).
- Fig. 7. 1. Oescus – *Zad Čiflika M. 1* (after Kovačeva 1968); 2–3. Oescus – *Zad Čiflika M. 3* (after Kovačeva 1968); 4. Noviodunum – *Groapa Cailor* second sarcophagus (after Simion 2008).
- Fig. 8. Marcianopolis – *Carškoto* (after Angelov 1982).

CERCEI DECORAȚI CU PANDANTIVE DIN GRANULE (SECOLELE XIII–XVI)

SILVIU OȚA*

Rezumat: De la sfârșitul veacului al XVIII-lea, pe teritoriul actual al României au început să fie descoperiți cercei diverși, având ca decor unul sau mai multe pandantive confecționate din granule. Până în prezent, acest tip de decor a apărut pe un număr de 38 de exemplare provenind din 14 situri datate între secolele XIII–XVI (București – Bârzești, *Drobeta*–Turnu Severin – Termele Romane, Enisala – La Biserică, Gruia – Lacul lui Dan, Măicănești – Străulești, Nufăru – Trecere bac, Olteni, Orașul de Floci– Grindul nr. 1, Biserica nr. 2, Retevoiești – Siliște, *Sucidava*–Celei, Târgu Trotuș – Țarna Nouă, Țifești, Vadu Anei, Vaslui – Curțile Domnești). Lor li se adaugă cinci piese din trei colecții (colecția Pongráz, colecția Istrati-Capșa, colecția Muzeului din Târgoviște).

Pe ansamblu, putem spune că au fost utilizați în special în mediul urban sau din preajma fortificațiilor. De asemenea, atunci când au fost descoperiți în mediul rural, fie au făcut parte din tezaure (Olteni, Țifești), fie au aparținut, foarte probabil, unor persoane de rang înalt (Retevoiești).

Cuvinte cheie: cercel, tezaur, necropolă, pandantiv, granulație, filigran.

Începând de la finalul secolului al XVIII-lea, pe teritoriul actual al României sunt semnalati cercei diverși, având ca decor pandantive confecționate din granule. Acestea, uneori au mai fost decorate și cu sârmă filigranată ori cu sârmă simplă, îndoită în formă de spirală.

Variatatea cerceilor este destul de importantă, de aceea se impune un studiu privind aria de circulație a acestui motiv decorativ precum și analiza variantelor sale.

Până în prezent, acest decor a apărut pe 38 de exemplare descoperite în 14 situri (fig. 1). Lor li se adaugă cinci piese din trei colecții. Cerceii provin din achiziții (Colecția Pongráz¹, Colecția Istrati-Capșa², colecția Muzeului din Târgoviște³) și din descoperiri arheologice, precum necropole (București – Bârzești⁴, *Drobeta*-Turnu Severin – Termele Romane⁵, Gruia – Lacul lui Dan⁶, Măicănești – Străulești⁷, Nufăru – Trecere bac⁸, Orașul de Floci – Grindul nr. 1,

* Muzeul Național de Istorie a României, București; e-mail: silviuota@yahoo.com .

¹ Pîrvulescu 1979, 227, fig. III/1–4; Oța 2009, 188, 189, 206, Pl. 2/14–15, 207, Pl. 3/8–9.

² Bălăceanu 1982, 202, 203, fig. 6; Dumitriu 2001, 123, Taf. 86/15.

³ Georgescu 1973, 182, 189, Pl. 1/8; Anton-Manea 2000, 102.

⁴ Panait, Ștefănescu 1992, 156, Pl. 2.

⁵ Dumitriu 2001, 122, Taf. 37/4, 17, 18; Țeicu 2003, 62, 63, 71/M. 6, 60; Oța 2006, 271, Pl. 3/14.

⁶ Dumitriu 2001, 125–126, Taf. 37/26, 34; Oța 2006, 271, Pl. 3/15.

⁷ Dumitriu 2001, 129, Taf. 93/10.

⁸ Pentru necropola de la Nufăru, punctul *Trecere bac*, vezi Damian *et alii* 2011, 84–85 și nota 3.

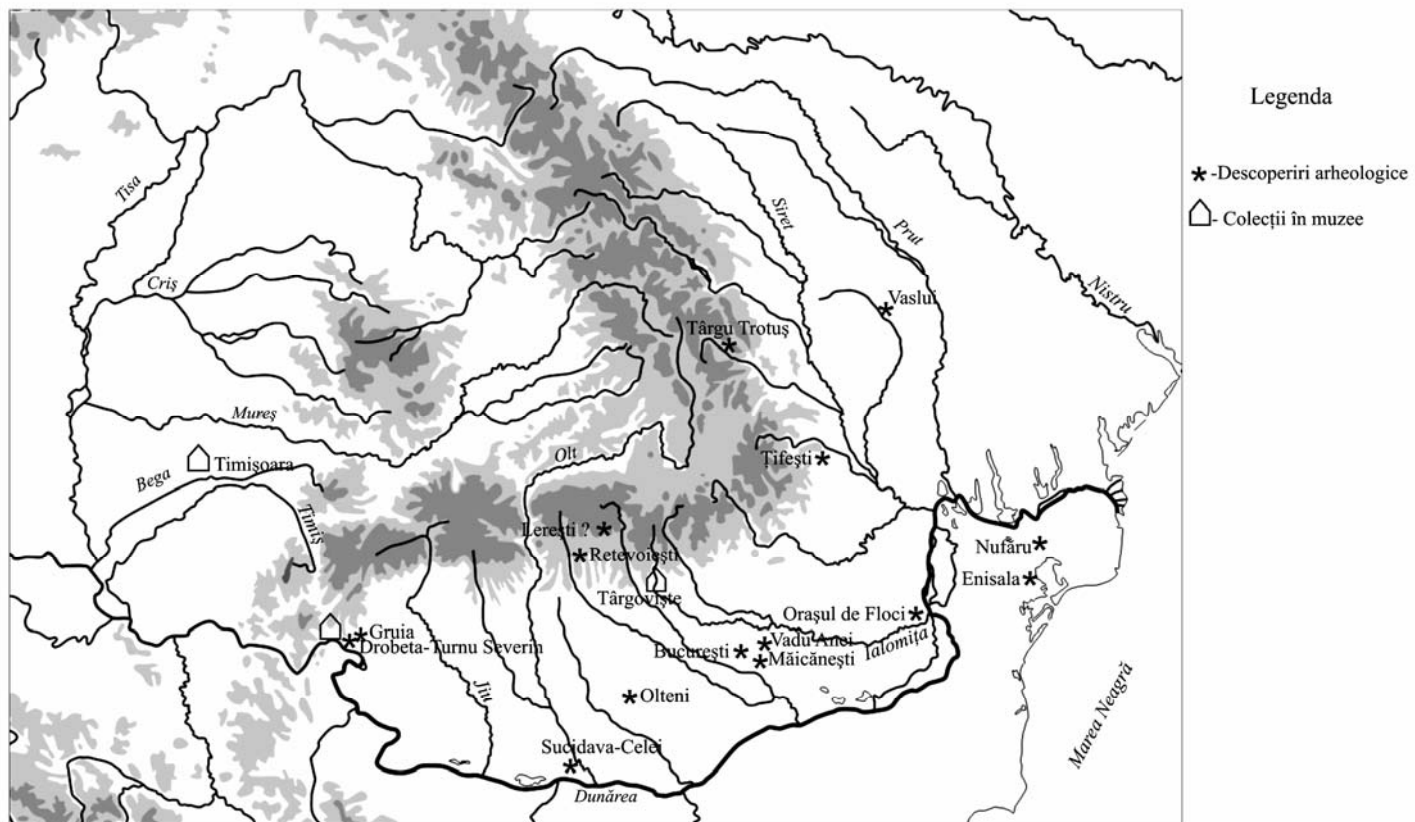


Fig. 1. Răspândirea cerceilor decorați cu unul sau două pandantive din granule.

Biserica nr. 2⁹, Retevoiești – Siliște¹⁰, *Sucidava–Celei*¹¹, Târgu Trotuș – Țarna Nouă¹², Vadu Anei¹³, Enisala – La Biserică¹⁴), tezaure (Olteni¹⁵, Țifești¹⁶) și așezări (Vaslui – Curțile Domnești)¹⁷.

Ca arie de răspândire, acești cersei au fost descoperiți în Banat (Colecția Pongráz), Dobrogea (Enisala – La Biserică, Nufăru – Trecere bac), Moldova (Târgu Trotuș – Țarna Nouă, Țifești, Vaslui – Curțile Domnești) și Muntenia (București – Bârzești, Măicănești – Străulești, Olteni, Orașul de Floci – Grindul nr. 1, Biserica nr. 2, Retevoiești – Siliște, Vadu Anei), Oltenia (*Drobeta*–Turnu Severin – Termele Romane, Gruia – Lacul lui Dan, *Sucidava–Celei*).

În stadiul actual al cercetărilor, un studiu consacrat pandantivelor din granule nu există. Având în vedere situația, se impune o analiză a acestui tip de ornament pentru a vedea originile sale, transformările pe care le-a suferit de-a lungul timpului și aria sa de difuzare. De asemenea este important să observăm pe ce tipuri de cersei apare și cu ce alte elemente decorative se asociază.

REPERTORIUL DESCOPERIRILOR

I. Colecții

I.1. *Drobeta*-Turnu-Severin (mun., jud. Mehedinți)

Colecția: Istrati-Capșa.

1) *Cercel* din argint (fig. 3/9)¹⁸. Veriga din sârmă simplă este decorată cu trei pandantive. Pandativul central este lucrat din granule. Acesta are două muluri distanțate pe care au fost lipite alte granule, atât pe verticală cât și pe orizontală. În zona centrală sunt două tuburi din sârmă, paralele. Între ele au fost lipite alte mici tubulețe de sârmă, distanțate. Privit din lateral, are formă hexagonală. Pandantivele laterale, de formă elipsoidală, au fost distanțate de cel central și fixate cu ajutorul unor sârme de argint înfășurate în jurul verigii. Au fost decorate fiecare cu câte patru rânduri de granule distanțate, fiecare dintre ele având un cerculeț de sârmă. D = 33 mm, greutate = 12,213 g.

Bibliografie: Bălăceanu 1982, 202, 203, fig. 6; Dumitriu 2001, 123, Taf. 86/15; Oța 2006a, 271, Pl. 3/10.

I.2. Timișoara (mun., jud. Timiș)

Colecția: Pongráz.

În colecția Muzeului Banatului se află 1–2) o pereche de *cersei* care conține decorul analizat în acest studiu, ca element secundar de ornamentare (fig. 3/1–2) și o altă pereche de *cersei*, asemănătoare cu precedenta (fig. 3/3–4)¹⁹.

⁹ Chițescu *et alii* 1979, 233, fig. 18/8; Anton-Manea 2000, 102, 114, 127, fig. 44.

¹⁰ Popescu, Rosetti 1959, 713, fig. 14/8.

¹¹ Toropu, Tătulea 1987, 201, fig. 62; Butnariu 2007, 122.

¹² Artimon 2000, 67–68; Artimon 2003, 182, 366, fig. 68/2, 4, 9, 11, 13; Butnariu 2007, 122.

¹³ Dumitriu 2006, 341, 342, 346, 350, 355, Pl. 1/3, 5, 362, Pl. 8/M. 59.

¹⁴ Dumitriu 2001, 107, Taf. 16/4.

¹⁵ Rosetti 1972, 4, 9, 12, fig. 24, jos; Dumitriu 2001, 130, Taf. 42/5.

¹⁶ Moisil 1916, 5, 13 și tab. 1 (la marginile planșei); Butnariu 2007, 122.

¹⁷ Butnariu 2007, 121–122.

¹⁸ În textul articolului semnat de Maria Bălăceanu, la p. 202, poziția 6 (descrierea cercelului) și trimitere la fig. 6, apare descrierea piesei de la p. 203, fig. 5. La poziția 7 este de fapt descrierea corectă a piesei de la p. 203, fig. 6, dar cu trimitere la fig. 5.

¹⁹ Pentru a nu repeta descrierea pieselor, vezi Oța 2009, 188–189.

Bibliografie: Pîrvulescu 1979, 227, fig. III/1–4; Oța 2009, 188–189, 206, Pl. 2/14–15, 207, Pl. 3/8–9.

I.3. Târgoviște (mun., jud. Dâmbovița)

Colecția Muzeului județean Dâmbovița²⁰.

1) *Cercel* (fig. 4/17) cu veriga din sârmă simplă, de argint, îndoită la un capăt în formă de buclă. Pandantivul a fost confecționat din două muluri de granule, distanțate, lângă care, în laterale au fost lipite altele. Pentru o fixare mai bună, montura are, de o parte și de alta, înfășurată sârmă în jurul verigii. D = 15 mm; greutate = 2,25 g.

Bibliografie: Georgescu 1973, 182, 189, Pl. 1/8; Anton-Manea 2000, 102.

II. Necropole

II.1. București – Bârzești (mun. București)

Punct: terenul de lângă Institutul Național de Meteorologie.

Observații: necropola aparține satului medieval Bârzești, atestat documentar în secolele XV–XVI. Au fost cercetate 168 de morminte nederanjate și alte 30–40 deranjate. Pentru o pereche de cercei nu a fost precizat mormântul din care provine (fig. 4/5–6).

Mormântul 34. Plan; inhumăție. **Inventar:** 1–4) patru *cercei*, probabil din argint (fig. 4/7–10). Două exemplare au veriga ruptă. Verigile au fost confecționate din sârmă circulară în secțiune, cu un capăt aplatizat și îndoit în formă de buclă. Pandantivul este realizat din muluri de granule, paralele, iar de o parte și de alta a lor, distanțate, sunt lipite altele. În partea centrală este înfășurată o sârmă spiralată. Lângă pandantiv, în partea opusă capetelor verigii, este o mulură de granule. Decorurile au fost fixate și cu sârmă filigranată înfășurată în jurul verigii.

Bibliografie: Panait, Ștefănescu 1992, 153, fig. 4 (jos), 154, 156, Pl. 2 (M. 34); Panait, Ștefănescu 1993, 533, 534, fig. 4/4, 5.

II.2. Drobeta–Turnu-Severin (mun., jud. Mehedinți)

Punct: Termele Romane.

Mormântul 6. Plan; inhumăție. **Inventar:** 1) *cercel* din bronz (fig. 3/6). Veriga este din sârmă simplă, decorată cu două muluri de granule care flanchează un pandantiv central din granule. Acesta este decorat pe centru cu un tub de sârmă spiralată. Între cele trei monturi este sârmă filigranată înfășurată în jurul verigii. D = 20 mm.

Mormântul 60. Plan; inhumăție. **Inventar:** o pereche de *cercei* din bronz. 1) Veriga este din sârmă simplă, dar se mai păstrează doar două mici porțiuni, aproximativ jumătate fiind pierdută (fig. 3/7). De o parte și de alta a pandantivului central, sunt două muluri de granule. Acestea sunt distanțate prin înfășurarea în jurul verigii a două bucăți de sârmă filigranată. Pandantivul central a fost decorat pe mijloc cu un tub de sârmă spiralată. 2) Veriga este ruptă, dar foarte probabil era similară cu cea a piesei precedente (fig. 3/8). Pandantivul central și mulurile laterale sunt identice cu ale cercelului nr. 1. Din mormânt mai provin două verigi de păr cu un capăt aplatizat și îndoit în forma literei S și două inele decorate cu o floare de crin stilizată, respectiv cu un alt motiv floral. Foarte probabil, din mormânt mai provine și o monedă maghiară.

Bibliografie: Bărcăcilă 1959, 780, fig. 3/1–3, 7, 781; Dumitriu 2001, 122, Taf. 37/4, 17–18; Teicu 2003, 62, 63, 71/M. 6, 60; Oța 2006a, 271, Pl. 3/14.

II.3. Enisala (com. Sarichioi, jud. Tulcea)

Punct: La Biserică

Mormântul IX. inhumăție; singular; sicriu; copil; sex: feminin. **Inventar:** 1) *cercel* din bronz (fig. 4/13); 2) spirale de fier împodobite cu mărgelile din sticlă; 3) 315 mărgelile și șapte fragmente de cochilii; 4) patru nasturi sferici, din bronz; 5) oglindă; 6) cercel din argint aurit.

²⁰ Se pare că piesa provine din localitatea Lerești, jud. Dâmbovița, vezi Anton-Manea 2000, 102.

Bibliografie: Mănuclu-Adameșteanu 1984, 356, Pl. 4/3, 1993, 461, fig. 3/M.IX/1, 462, 465, fig. 6/M. IX/1; Dumitriu 2001, 107, Taf. 16/4.

II.4. Gruia (com. Gruia, jud. Mehedinți)

Punct: km. fluvial 851,5, Lacul lui Dan

Observații: A fost cercetată o parte din necropola medievală. Mormintele descoperite au fost datate în cursul secolului al XIV-lea și până în deceniul al patrulea al veacului următor. Mormântul din care au fost recuperate cersei nu este precizat. Se menționează doar că mormintele de înmormântare au fost orientate de regulă pe direcția V–E. Gropile, de formă dreptunghiulară, rotunjite la colțuri, aveau adâncimile cuprinse între 0,50–0,65 m.

Inventar: 1–2) Pereche de *cersei* din argint (fig. 4/18–19). Tija este din sârmă de argint, circulară în secțiune, îndoită în formă de semn de întrebare. Montura, executată în tehnica granulației, din două muluri de granule distanțate, iar atât spre interiorul pandantivului cât și spre exterior au fost lipite granule distanțate. Privită din partea inferioară, montura este rombică în secțiune. La capătul inferior al tije este fixată o granulă. În partea superioară a monturii, pe tijă, a fost înfășurată sârmă de argint filigranată.

Bibliografie: Stuparu 1985, 136, 2. Foto 2, dreapta sus, 138, 142; Dumitriu 2001, 126–127, Taf. 37/26, 34; Oța 2006a, 271, Pl. 3/15.

II.5. Măicănești (sat, mun. București)

Punct: Străulești.

Mormântul 83. Inventar: 1) *cercel* din argint aurit, cu veriga simplă, îndoită la un capăt în formă de buclă (fig. 4/12). Montura centrală este confecționată din muluri de granule distanțate de două tuburi de sârmă spiralată. De o parte și de alta a mulurilor, au fost lipite alte granule distanțate. În lateralul pandantivului central, la mică distanță este o altă mulură de granule. Lângă ea a fost înfășurată sârmă de argint filigranată.

Bibliografie: Panait 1964, 227, fig.5 (sus, centru); Constantiniu, Panait, Cristache-Panait 1965, 212–213, fig. 113/1; Dumitriu 2001, 129, Taf. 93/10.

II.6. Nufăru (com. Nufăru, jud. Tulcea)

Punct: Trecere bac.

Observații: Într-un mormânt dintr-o necropolă aflată în curs de cercetare la Nufăru, a fost găsit ca **inventar** funerar, în campania din anul 2005, 1) un *cercel* cu granule, din argint²¹.

Necropola, totalizând peste 300 de morminte, conține mai multe niveluri și a fost datată, prin relații stratigrafice și pe baza inventarelor funerare, în intervalul cuprins între mijlocul secolului al XI-lea și începutul, eventual chiar mijlocul, secolului al XIII-lea. Mormântul în cauză face parte din nivelul cel mai recent de înmormântare.

Bibliografie: Damian *et alii* 2007–2008, 305–392; Damian *et alii* 2009, 156; Damian *et alii* 2011, 84–85 și nota 3 (pentru necropolă).

II.7. Orașul de Floci (com. Giurgeni, jud. Ialomița)

Punct: Grindul nr. 1, biserica nr. 2.

Observații: Mormântul provine dintr-un cavou. Plan; înmormântare. **Inventar:** 1) *cercel* din argint aurit (fig. 4/16). Veriga, din sârmă simplă, are la unul din capete o buclă rezultată din întorcerea capătului. Partea opusă este aplatizată și are o perforație circulară. Montura a fost fixată pe verigă cu sârmă de argint filigranată. Între mulurile de granule au fost înfășurate două tuburi de sârmă simplă. D = 20 mm. MNIR inv. nr. 138012.

Bibliografie: Chițescu *et alii* 1979, 228, 233, fig. 18/8 (nu 18/5, cum apare în publicație); Anton-Manea 2000, 102, 114, 127.

²¹ Piesă inedită. Mulțumim doamnei Oana Damian pentru informație.

II.8. Retevoiești (com. Pietroșani, jud. Argeș)**Punct:** Siliște (1 km nord de Retevoiești).**Observații:** mormântul se afla în pronaosul bisericii.

Mormântul 12. Plan; inhumatie²²; individual; V-E; decubit dorsal; D²³; picioarele întinse și paralele. **Inventar:** 1) *Cercel* din aur (fig. 4/11). Veriga este din sârmă circulară în secțiune, cu un capăt aplatizat și îndoit în formă de buclă. În lateralul monturii principale, se află o mulură de granule. Pandantivul mai mare este parțial spart. În laterale sunt muluri de granule, iar în centru sunt altele două, din sârmă spiralată; pentru o mai bună fixare pe verigă, în jurul acesteia, în lateralele decorurilor a fost înfășurată sârmă filigranată. 2) *Ac* din argint aurit. 3) *Nasture*.

Bibliografie: Popescu, Rosetti 1959, 712, 713, fig. 14/8; Dumitriu 2001, 134, Taf. 48/12.**II.9.** *Sucidava*–Celei (oraș Corabia, jud. Olt)**Punct:** Celei.

Observații: din necropola din veacul al XV-lea provin mai multe podoabe și accesorii vestimentare. Printre acestea este și 1) un *cercel* din argint (fig. 3/5), decorat cu un pandantiv lucrat în tehnica granulației. Veriga este din sârmă simplă. Pandantivul central a fost confecționat din granule. Din profil, montura are patru laturi. Fiecare este formată din patru granule, două mici în centru și câte una puțin mai mare la fiecare capăt. Pandantivul este fixat de verigă cu sârmă înfășurată în jurul ei. La extremități au fost lipite două muluri de granule.

Bibliografie: Toropu, Tătulea 1987, 201, fig. 62/1, stânga.**II.10.** Târgu Trotuș (com. Târgu Trotuș, jud. Bacău)**Punct:** Tarna Nouă.

Observații: Necropolă cu biserică din secolele XIV–XVII, cu mai multe faze de construcție. Are două niveluri de arsură. Primul incendiu este în jurul mijlocului secolului al XV-lea. Mormintele 48 și 58 au perforat acest nivel. Al doilea nivel de incendiu a fost datat la sfârșitul aceluiași secol.

Mormântul 14. Avea în inventar 1) un *cercel* de argint cu „perle” (?).

Mormântul 37. Descoperit la nord de absida bisericii. **Inventar:** 1–2) *Cercei* din argint lucrați în tehnica granulației și filigranului (fig. 3/10–12). Veriga, circulară în secțiune, are un capăt aplatizat și îndoit în formă de buclă, iar capătul opus în formă de vârf de săgeată, rombic, perforat în centru. Această terminație a fost parțial ruptă. Pandantivul are aspect hexagonal, privit din lateral; de o parte și de alta a sa sunt două muluri de granule în jurul verigii; pentru o mai bună fixare s-a utilizat sârmă filigranată înfășurată în jurul verigii. 3) Șirag de *mărgele*. 4–10) Șapte *nasturi*.

Mormântul 48. Descoperit în biserică. **Inventar:** 1) *Fire de țesături* aurite. 2–3) O pereche de *cercei* din argint (fig. 4/1–3). Veriga este din sârmă circulară în secțiune, cu un capăt aplatizat și îndoit sub formă de buclă. Pandantivul este din trei muluri de granule de argint, paralele, distanțate între ele. Spațiul liber a fost decorat, atât spre exterior cât și la interior cu granule. În lateral, în partea opusă buclei, este o mulură de granule. Decorurile au fost fixate și cu sârmă filigranată înfășurată în jurul verigii. Privite din lateral, pandantivele sunt de formă rombică.

Mormântul 58. Descoperit în biserică. **Inventar:** 1) *Inel*. 2) O jumătate de *gros*, păstrat fragmentar, emis în timpul domniei lui Alexandru cel Bun (1399–1432). 3) Fragmente de *cercel* cu pandantiv din granule.

Bibliografie: Artimon 2000, 67, 68, 84, fig. 11/2, 4, 9, 11, 13; Artimon 2003, 176, 181, 182, 186, 366, fig. 68/2, 4, 9, 11, 13.

²² Conform autorilor săpăturii, este posibil ca mormântul să fie al jupâniței Chirana, soția marelui stolnic Vâlcu.

²³ Litera „D” semnifică poziția de functului întins pe spate cu îndoite din cot și cu palmele aduse pe torace. În acest sens, vezi Oța 1998, 115–116, Oța 2005, 177–182 sau Oța 2008, 44–57.

II.11. Vadul Anei (com. Brănești, jud. Ilfov)

Punct: malul stâng al Pârâului Pasărea, între pădurea Brănești și cătunul Vadul Anei.

Mormântul 59. Mormânt plan; SV–NE; singular; infans II; –0,50 m; DE²⁴; picioarele întinse.

Inventar: 1–3) *Monede* emise în timpul domniei sultanului Süleyman (1520–1566). 4–5) *Monede* emise în timpul sultanului Selim II (1566–1574). 6–7) O pereche de *cersei* de argint decorati în tehnica granulației și filigranului (fig. 4/14–15). Veriga este din sârmă circulară în secțiune, îndoită la un capăt în formă de buclă. Pandativul este format din trei roțițe de granule de argint, cea din centru fiind mai mare. Acesta este fixat pe verigă cu sârmă filigranată. În lateral este o mulură de granule de argint. A doua piesă este în stare fragmentară. D verigă = 11 mm, D montură = 6 mm, greutate = 1,00 g, respectiv 0,65 g; 8–21) *Nasturi* din argint aurit.

Mormântul 349. Mormânt plan; V-E; singular; adult; –0,51 m; CE²⁵; picioarele întinse;

Inventar: 1) *Cercel* din argint, parțial distrus (fig. 5/4). Veriga, deformată, din sârmă circulară în secțiune, are un capăt aplatizat și îndoit în formă de buclă. Sub montură, veriga este dreptunghiulară în secțiune. Din montură se mai păstrează o mulură din granule dispuse în formă de piramidă. Pe verigă se mai păstrează sârmă filigranată de argint.

Bibliografie: Dumitriu 2006, 341, 342, 346, 350, 355, Pl. 1/3, 5, 362, Pl. 8/M. 59; Oța 2006b, 311, 312; Păunescu, Teodor 2006, 296; Stancu 2006, 335, 339, Pl. 1/12 c, d, e, 13 b, c.

III. Așezări

III.1. Vaslui (mun., jud. Vaslui)

Punct: Curțile Domnești.

Observații: în cadrul cercetărilor, a fost descoperit 1) Un *cercel* decorat cu pandativ de granule, din argint (fig. 4/4). Veriga cercelului (D = 22 mm), cu grosimi variabile (D = 3–5 mm), are la unul dintre capete o buclă. Cel opus a fost parțial rupt și se termina probabil tot cu o buclă. Decorul constă într-un pandativ compus din două muluri de granule de mărimi diverse (D = 12 mm). De o parte și de alta a mulurilor, sunt lipite granule distanțate. Privit din lateral, pandativul are forma unui hexagon. În partea opusă buclelor de la capetele verigii, este o altă mulură de granule (D = 7 mm). Toate ornamentele au fost fixate cu ajutorul unor sârme filigranate, înfășurate în jurul verigii.

Bibliografie: Butnariu 2007, 121–122.

IV. Tezaure

IV.1. Olteni (com. Olteni, jud. Teleorman)

Din tezaurul descoperit în localitatea Olteni, provin trei fragmente de la 1) un *cercel*, sau posibil o pereche de *cersei* decorati cu pandantive de granule.

1. Verigă simplă de argint (fig. 5/1), deformată (L = 53,2 mm, D = 2 mm). Pe suprafața sa se observă zgârieturi longitudinale, ceea ce indică procesul de trefilare pentru obținerea verigii. Spre unul dintre capete sunt înfășurate două spire de sârmă de argint filigranată. Urmează o mulură de sârmă de argint, spiralată, cu D = 3,9 mm. Pe această spiră au fost lipite granule de argint care formează o montură, din care se mai păstrează doar cinci, lipite alăturat. Peste câte două granule este o a treia; în lateralul lor este o alta și formează o piramidă cu trei laturi. O altă mulură din sârmă spiralată este executată identic cu prima. Pe ea se mai păstrează patru granule suprapuse la rândul lor de altele, iar în lateralul lor, pe interiorul pandativului, se mai păstrează altele două. În lateralul monturii, pe exterior se mai păstrează câteva spire de sârmă filigranată, înfășurate în jurul fragmentului de verigă. Montura are o lungime de 8,1 mm. Lățimea sârmei filigranate, spre capăt = 5 mm; D peste sârma spiralată = 3,1 mm; D peste granule = 6 mm (păstrat cu tot cu veriga); greutate = 3,27 g.

²⁴ Poziție „DE” semnifică un braț cu palma adusă pe torace și celălalt îndoit și el din cot, cu palma adusă pe claviculă.

²⁵ Poziție „CE” semnifică un braț cu palma adusă pe abdomen și celălalt îndoit din cot, cu palma adusă pe claviculă.

2. Montură elipsoidală, din argint aurit, executată din două jumătăți (fig. 5/2). Pe una dintre jumătăți, spre bază, are o perforație circulară. Prin pandantiv trece veriga din care s-a păstrat doar un fragment ($D = 2,1$ mm). La capete, în jurul verigii a fost înfășurată o spiră de sârmă filigranată. Peste ea au fost lipite granule de argint de mici dimensiuni. La unul dintre capete pandantivul are 11 granule, iar la cel opus are zece (una sau două sunt rupte). Suprafața elipsei este nedecorată între mulurile de granule. Pe centru sunt două sârme filigranate, paralele și probabil alăturate, peste care au fost lipite granule. Granulele sunt similare ca dimensiune cu cele de la capetele pandantivului. $L = 24,3$ mm, $D = 17,2$ mm, L pandantiv = 23 mm.

3. Fragment de cercei din argint cu două pandantive (fig. 5/3). Primul este introdus pe verigă ($D = 2,1$ mm). La un capăt veriga are înfășurată o sârmă filigranată, pe o lungime de opt milimetri. Al doilea pandantiv este montat pe verigă, fiind confecționat din două spire de sârmă simplă în formă de arc, paralele și distanțate. Pe fiecare dintre spire este lipit un brâu de granule, iar în lateralul lor, altele. Mulura dinspre pandantivul probabil central este mai mare ($D = 10,8$ mm), iar cea exterioară mai mică (9,8 mm). În total, sunt cinci grupuri de granule. L primului pandantiv = 6,7 mm, L totală = 36,4 mm. Greutate = 6,05 g.

Bibliografie: Rosetti 1972, 4, 9, 12, fig. 24, jos; Dumitriu 2001, 130, Taf. 42/5–6.

IV.2. Țifești (com. Țifești, jud. Vrancea)

Din tezaurul de la Țifești (fostul județ Putna), descoperit în cursul anului 1912, au făcut parte monede emise în timpul domniei lui Mahomed al II-lea (1451–1481), Baiazid al II-lea (1481–1512), Matei Corvin (1458–1490) și Vladislav al II-lea (1490–1516), precum și mai multe piese de podoabă, conștând în cercei de argint (patru exemplare, formând două perechi) și nasturi, în număr de zece (doi mari și opt mici).

1–2) Pereche de cercei cu pandantiv din granule (fig. 3/13–14). Veriga (D sârmei = 2,5 mm, iar cel al pieselor = 33 mm) este din bară simplă, îndoită la unul din capete în formă de buclă, iar cel opus este aplatizat în formă de romb, perforat și cu un „nit”. Ornamentul central este un pandantiv format din două muluri de granule, distanțate, fixate la rândul lor pe câte o sârmă spiralată. De o parte și de alta a lor au fost lipite alte granule, însă distanțate. Pe centru este un decor din sârmă spiralată strâns. De o parte și de alta a pandantivului, în jurul verigii a fost înfășurată sârmă filigranată. Urmează, de o parte și de alta, două plăcuțe curbe, decorate fiecare cu trei tuburi de sârmă spiralată pe care sunt lipite granule (4+2, dar nu s-au păstrat integral). Și acestea au fost fixate la capătul opus tot cu sârmă filigranată înfășurată în jurul verigii. Unul dintre cercei mai are la capătul unei plăcuțe două granule, în exteriorul sârmei filigranate, pe verigă. Greutatea pieselor este de 12,50 g, respectiv 12,70 g.

Bibliografie: Moisil 1916, 5, 13 și tab. 1 (la margini); Artimon 2000, 67.

Tipul descoperirilor. În acest stadiu al cercetărilor am înregistrat piese provenite din descoperiri de tip neprecizat, intrate în colecții (*Drobeta*–Turnu Severin, colecția Istrati-Capșa și Timișoara – colecția Pongráz), piese provenite din necropole (11 cazuri), din așezări (un caz) și din tezaure (două cazuri).

Conform repartiției teritoriale, se poate observa că majoritatea exemplarelor se concentrează în Oltenia, Muntenia și Moldova. Relativ rari sunt în sudul Dunării (Enisala – La Biserică, Nufăru – Trecere bac) și în Banat (aceștia provin foarte probabil din zona Orșova). Cele mai multe exemplare au fost găsite în teritoriul unor centre urbane și fortificații din Evul Mediu (București –Bârzești, *Drobeta*–Turnu Severin – Termele romane, Enisala – La Biserică, Nufăru – Trecere bac, Orașul de Floci – Grindul nr. 1, Biserica nr. 2, Orșova, Târgu Trotuș – Țarna Nouă, posibil Vaslui – Curțile Domnești).

În cazul în care au provenit din mediul rural, piesele au aparținut unor persoane de rang înalt (Retevoiești – Siliște) sau au fost descoperite în tezaure (Olteni, Țifești), mai rar în necropole comune.

Materiale de execuție. Cei mai mulți cercei sunt din argint. Singurele exemplare din bronz provin din necropolele de la *Drobeta*–Turnu Severin –Termele romane și Enisala – La Biserică. În câteva cazuri, piesele au fost și aurite (Olteni și Orașul de Floci – Grindul nr. 1, biserica nr. 2). Piesa de la Retevoiești a fost din aur. Se poate observa că acești cercei au fost confecționați de orfevieri care lucrau în bronz, argint sau aur, dar și cu două tipuri de materiale. Considerăm că aria de circulație a fost definită mai degrabă de preferința pentru model decât de materialul în care acesta a fost realizat, acesta din urmă variind în funcție de suma de bani pe care cel care comanda podoaba era dispus să o investească pentru asemenea cercei.

COMPONENTA CERCEILOR

Verigile. Din punctul de vedere al formei sunt semnalate trei tipuri (fig. 2): cu veriga circulară, din sârmă simplă, din sârmă pusă în două și torsionată și în formă de semn de întrebare.

În primul caz, se disting mai multe subtipuri.

1. Cercei cu veriga din sârmă simplă.

1.1. Sârmă simplă, îndoită circular (*Drobeta*–Turnu Severin – Termele romane – două exemplare și piesa din colecția Istrati-Capșa (?), *Sucidava*–Celei Timișoara – colecția Pongráz, perechea nr. 1).

Cronologia lor absolută nu este cunoscută, dar pe ansamblu sunt considerate cele mai vechi piese. De regulă, începând din ultimul sfert al secolului al XIII-lea, cel puțin pentru cerceii de tip Tokaj, verigile din sârme simple au fost în cea mai mare parte înlocuite de cele din sârme puse parțial în două și torsionate.

1.2. Sârmă îndoită similar, doar că unul dintre capete este aplatizat și îndoit în formă de buclă (București – Bârzești – M. 34, Enisala – La Biserică, Măicănești – Străulești, Retevoiești – Siliște, Târgu Trotuș – Țarna Nouă – M. 48, Vadu Anei).

Aceste piese au fost ceva mai bine datate, pe baza relațiilor stratigrafice și a cronologiei necropolelor din care au fost descoperite. Ele se pot data în cursul secolelor XV–XVI.

1.3. Sârmă similară cu precedentele, dar unul dintre capete a fost aplatizat în formă de romb, apoi perforat (Orașul de Floci – Grindul nr. 1, biserica nr. 2, Târgu Trotuș – Țarna Nouă – M. 37, Țifești). Exemplarul descoperit la Vaslui –Curțile Domnești este foarte posibil să aibă ruptă o parte din capătul aplatizat și perforat. Datarea acestor piese poate fi susținută cel mai timpuriu în a doua jumătate a secolului al XV-lea și în cursul veacului următor.

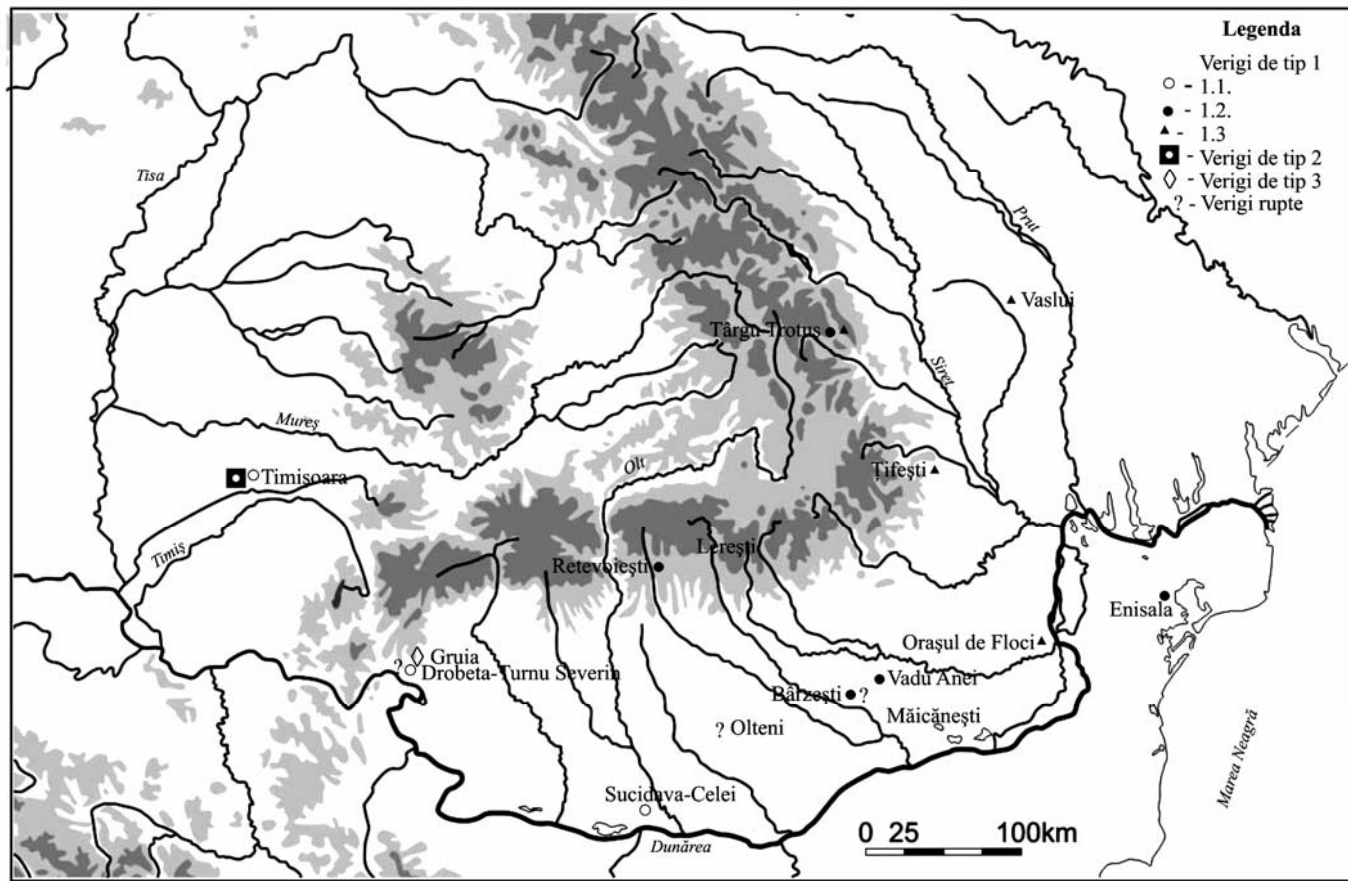


Fig. 2. Tipurile de verigi pe care au fost fixate pandantive din granule.

Lor li se mai adaugă și exemplare a căror verigă este ruptă (București – Bârzești, *Drobeta*–Turnu Severin – Termele romane, Olteni) despre care nu putem spune cu precizie cum a fost.

2. Cercei cu veriga din sârmă torsionată. Aceasta constă în punerea în două a unei sârme, torsionarea sa și îndoirea în formă de cerc (perechea de cercei din colecția Pongráz, nr. 2). Aceste piese pot fi datate din/în ultimul sfert al secolului al XIII-lea și în veacul al XIV-lea²⁶.

3. Cercei cu veriga îndoită în formă de semn de întrebare (Gruia – Lacul lui Dan). Acest tip de verigă a fost descoperit în special în necropole în care au fost cercetate complexe funerare databile în cursul secolului al XIV-lea, ca de exemplu la Bucșani²⁷, Négyszállás în Ungaria etc.

Componența decorului principal. Se poate observa că poate fi constituit exclusiv din granule (Gruia – Lacul lui Dan, Olteni, *Sucidava*–Celei, Târgu Trotuș – Țarna Nouă, Vadu Anei, Vaslui – Curțile Domnești) sau din granule în asociere cu sârme spiralate (Enisala – La Biserică, *Drobeta*–Turnu Severin – Termele Romane, colecția Istrati-Capșa, Măicânești – Străulești, Orașul de Floci – Grindul nr. 1, biserica nr. 2, Țifești, Timișoara – colecția Pongráz).

Clasificarea decorului principal am realizat-o după modul de dispunere a granulelor din mulurile laterale. Conform actualului stadiu al cercetării, am distins 11 variante de pandantiv central.

DESCRIEREA PANDANTIVELOR

1. Pandantiv confecționat din doar două muluri de granule, paralele și distanțate. De o parte și de alta a fiecărei muluri, după fiecare două granule, urmează alte două, lipite în spațiul dintre a doua și a treia (Gruia – Lacul lui Dan, fig. 4/18–19; cercel din colecția Muzeului Târgoviște, fig. 4/17; Târgu Trotuș – Țarna Nouă – M. 37, fig. 4/1–2; Vaslui – Curțile Domnești, fig. 4/4).

1.a. Pandantiv executat similar cu piesele precedente, dar cu trei muluri de granule (Târgu Trotuș – Țarna Nouă – M. 48; fig. 4/3).

2. Pandantiv din două muluri de granule, mai mici, distanțate. Între ele este o altă mulură din granule mai mari (Vadu Anei, fig. 4/14).

3. Două muluri paralele, confecționate din granule mai mari. În lateralele fiecăreia, de o parte și de alta, au fost lipite granule mai mici, câte una la fiecare două mari. Pe centru sunt două muluri alăturate de sârmă spiralată (Enisala – La Biserică, fig. 4/13; Măicânești – Străulești, fig. 4/12; Retevoiești – Siliște–?, fig. 4/11).

4. Două muluri duble de granule, paralele, între care sunt altele două, alăturate, confecționate din sârme spiralate (Orașul de Floci – Grindul nr. 1, biserica nr. 2, fig. 4/16).

²⁶ Ćorović-Ljubinković 1954, 81–93.

²⁷ Mulțumim colegului Cătălin Bem pentru informație.

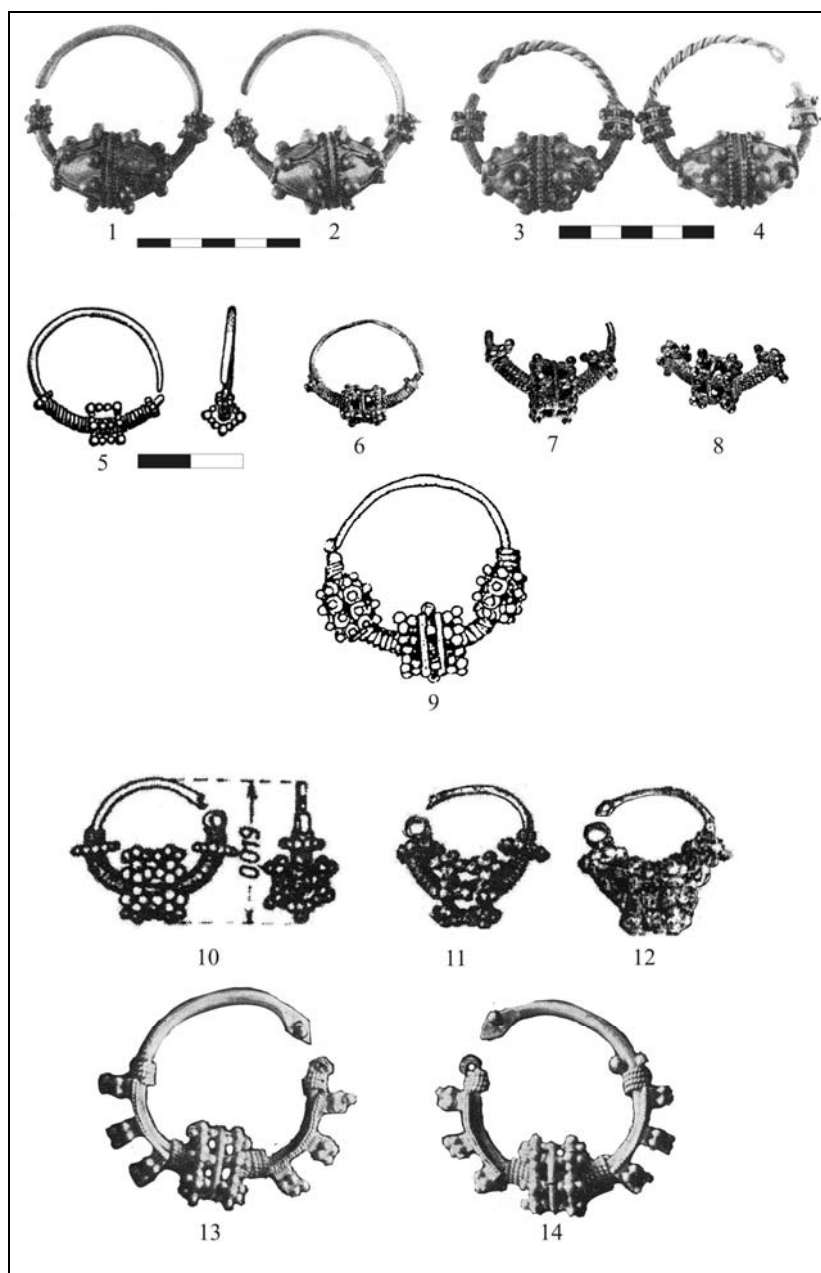


Fig. 3. 1-4. Timișoara – Colecția Pongráz (după Pîrvulescu 1979); 5. *Sucidava*–*Celei* (după Toropu, Tătulea 1987); 6. *Drobeta*–*Turnu Severin*, M. 6; 7-8. *Drobeta*–*Turnu Severin*, M. 60; 9. Colecția *Istrati-Capșa* (după Dumitriu 2001, fără scară); 10-12. *Târgu Trotuș*, M. 37 (după Artimon 2000, fără scară); 13-14. *Țițești* (după Moisil 1916, fără scară).




Fig. 4. 1–3. Târgu Trotuș, M. 48 (după Artimon 2000); 4. Vaslui (după Butnariu 2007); 5–6. București – Bârzești; 7–10. M. 34 (după Panait, Ștefănescu 1992); 11. Retevoiești, M. 12 (după Popescu, Rosetti 1959); 12. Măicănești – Străulești (după Constantinescu, Panait, Cristache-Panait 1965); 13. Enisala – La Biserică, M. IX (după Mănucu-Adameșteanu 1993); 14–15. Vadu Anei, M. 59 (după Dumitriu 2006); 16. Orașul de Floci (după Chițescu *et alii*); 17. Piesă din colecția Muzeului Târgoviște (după Georgescu 1973); 18–19. Gruia (după Dumitriu 2001, fără scară).

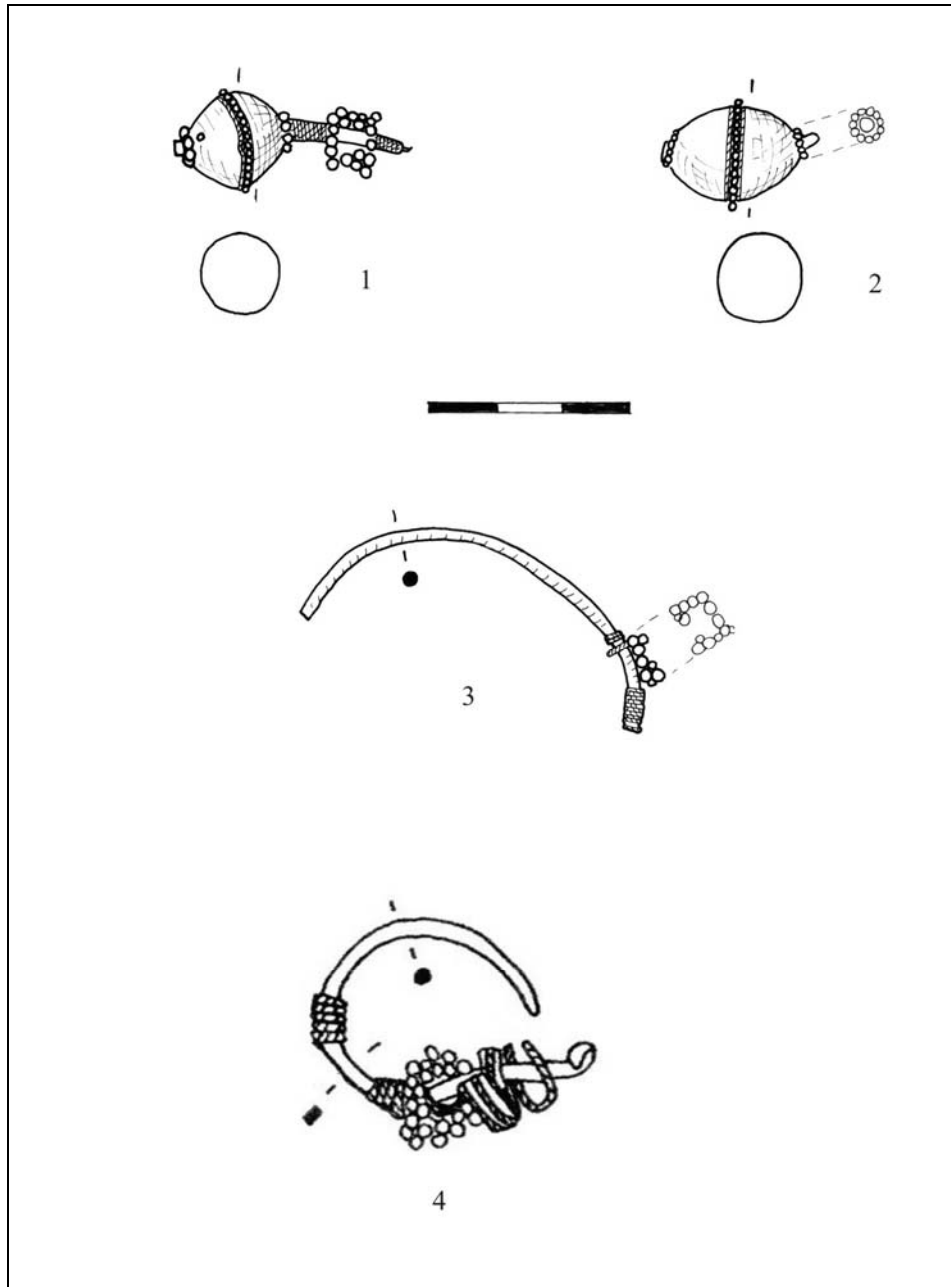


Fig. 5. 1-3. Olteni; 4. Vadu Anei (după Dumitriu 2006, fără scară).

5. Pandantiv structurat similar celor de la punctul nr. 1, doar că în partea centrală este înfășurată o sârmă spiralată (*Drobeta–Turnu Severin – Termele Romane*, M. 6, fig. 3/6).

6. Două muluri de granule distanțate. În lateralul fiecăreia, pe interiorul pandantivului, la o distanță de câte două granule, este lipită o alta. Urmează în ordine, tot în lateralul lor, spre interior, câte două muluri de sârmă spiralată, paralele și distanțate. Între ele, în centrul pandantivului, sunt tuburi mici, tot din sârmă spiralată, distanțate (*Drobeta–Turnu Severin*, colecția Istrati-Capșa, fig. 3/6).

7. Două muluri de granule, circulare, paralele, distanțate. De o parte și de alta, la distanță de două granule, sunt lipite distanțat altele. În centru se află o mulură de sârmă spiralată (Țifești; fig. 3/13–14).

8. Două muluri din granule, distanțate. Acestea au fost realizate din granule de mărimi diferite: două mici, iar a treia mai mare, după care urmează alte două mici. În lateralele lor, pe interior sunt lipite din două în două granule altele. Pe centru este o mulură de sârmă spiralată (*Drobeta–Turnu Severin – Termele Romane*, M. 60, fig. 3/7–8;).

9. Pandantive executate similar cu piesa de la nr. 8, dar pe centru cu două muluri de sârme spiralate (Timișoara – colecția Pongráz, perechea nr. 2, fig. 3/3–4).

10. Două muluri de granule de mărimi diferite, distanțate și paralele. Între ele, spre centru este lipită, după fiecare trei granule o alta. Din lateral, mulura are aspectul unei stele cu cinci colțuri (Olteni, fig. 5/1, 3).

11. Piese executate similar cu cea de la punctul 10 dar din lateral sunt în formă de romb (*Sucidava–Celei*, fig. 3/5; perechea nr. 1 de cercei din Timișoara – colecția Pongráz, fig. 3/1–2).

În urma analizei alcătuirii pandantivelor am identificat următoarele **tipuri de pandantive** din granule, în funcție de dispunerea acestora și asocierea sau nu cu sârmă spiralată:

Grupa A. Cuprinde toate piesele care au decor strict din granule.

Subgrupa A.1. Doar între mulurile distanțate care formează pandantivul, și nu în lateralul lor, se găsesc alte granule. Cuprinde piesele de la Olteni, *Sucidava–Celei* și Timișoara – colecția Pongráz – perechea nr. 1.

A.1.1. Din profil, au formă rombică. Piese de la *Sucidava–Celei*, Timișoara – colecția Pongráz – perechea nr. 1.

A.1.2. Din profil au formă pentagonală. Piese de la Olteni.

Subgrupa A.2. Cuprinde piesele de la Gruia – Lacul lui Dan, Târgu Trotuș – Țarna Nouă și Vaslui – Curțile Domnești, care au două muluri de granule. Au fost ornamentate cu granule distanțate atât în interiorul pandantivului cât și în exterior.

A.2.1. Din profil au formă hexagonală (Târgu Trotuș – Țarna Nouă, Vaslui – Curțile Domnești).

A.2.2. Din profil au formă rombică (Gruia – Lacul lui Dan).

Subgrupa A.3. Pandativul are trei muluri între care atât spre interior, cât și spre exterior au fost lipite granule distanțate (Târgu Trotuș – Țarna Nouă).

Grupa B. Cuprinde acele piese care în partea centrală a pandativului au fost ornamentate și cu una sau mai multe muluri de sârmă spiralată.

Subgrupa B.1. Are două muluri ornamentate cu granule distanțate doar pe interior și numai cu o sârmă spiralată (*Drobeta*–Turnu Severin – Termele romane, M.60).

Subgrupa B.2. Decorate doar pe interior cu granule și cu două muluri de sârme spiralate (piesele din colecția Pongráz, perechea nr. 2)

Subgrupa B.3. Cuprinde o piesă care are două muluri duble de granule și alte două de sârmă spiralată între primele amintite (Orașul de Floci – Grindul nr. 1, biserica nr. 2).

Subgrupa B.4. Are granule atât la interiorul, cât și la exteriorul mulurilor, precum și două sârme spiralate (București – Bârzești, Țifești).

Subgrupa B.5. Are suplimentar granule distanțate atât pe interior cât și pe exterior, iar între ele sunt două muluri de sârme spiralate (Enisala – La Biserică, Măicănești – Străulești, Retevoiești – Siliște).

Grupa C. Cuprinde un cercel (perechea lui fiind distrusă) cu trei muluri de granule, din care cea centrală are un diametru mai mare (Vadu Anei).

Lor li se adaugă piese deteriorate provenite de la Vadu Anei și București – Bârzești ale căror pandantive nu pot fi încadrate tipologic.

Decoruri principale sau secundare asociate celui analizat sunt cunoscute ca reprezentând mai multe tipuri:

1. Mulură de granule. Aceasta poate fi:

1.1. Singulară (București – Bârzești – M. 34 – două piese la care se mai adaugă alte două, Târgu Trotuș – Țarna Nouă – o piesă, Vadu Anei, Vaslui – Curțile Domnești – o piesă).

1.2. Dublă, de o parte și de alta a pandativului central (*Drobeta*–Turnu Severin – Termele romane, *Sucidava*–Celei, Târgu Trotuș – Țarna Nouă).

2. Plăcuța decorată cu tubulețe de sârmă sau granule combinate cu tubulețe de sârmă. Aceasta poate fi:

2.1. Singulară (Enisala – La Biserică).

2.2. Dublă, de o parte și de alta a pandativului central (Țifești).

3. Elipse decorate cu granule (*Drobeta*–Turnu Severin – colecția Istrati-Capșa).

4. Montură centrală elipsoidală (Timișoara, piesele din colecția Pongráz). Lor li se mai adaugă, foarte probabil și un fragment de cercel din tezaurul de la Olteni.

5. Granulă cu mulură de sârmă spiralată (Gruia – Lacul lui Dan).

Alte decoruri se reduc la sârmele simple sau filigranate înfășurate în jurul verigii pentru a împiedica alunecarea pandantivelor, plăcuțelor sau mulurilor de pe verigă. Acestea au fost utilizate pe toate exemplarele studiate.

POZIȚIONAREA PANDANTIVULUI PE VERIGĂ ÎN RAPORT CU ALTE ELEMENTE DE DECOR

În analiza acestui decor, putem spune că el ocupă poziții principale și secundare. În primul caz, el poate fi singular (piesa de la Orașul de Floci – Grindul nr. 1, biserica nr. 2) sau în asociere cu altele (București – Bârzești, *Drobeta*–Turnu Severin – Termele Romane și colecția Istrati-Capșa, Enisala – La Biserică, Gruia – Lacul lui Dan, Măicânești – Străulești, Retevoiești – Siliște, Sucidava–Celei, Târgu Troțuș – Țarna Nouă, Timișoara – colecția Pongráz, Țifești, Vadu Anei, Vaslui – Curțile Domnești). Nu vom lua în discuție elementele de fixare pe verigă, care constau în înfășurarea în jurul acesteia, de o parte și de alta a pandantivului, a unei sârme simple sau filigranate, deoarece ea a fost folosită invariabil, cel puțin pe exemplarele descoperite în România.

La cerceii care au pandantivul din granule în poziție secundară, de regulă el flanchează o montură centrală, de dimensiuni mai mari (piesele din colecția Pongráz și cea din tezaurul de la Olteni).

Cronologia absolută este cunoscută doar pentru un număr limitat de piese. Este vorba de cerceii de la Târgu Troțuș – Țarna Nouă, proveniți din M. 58, datați cu monedă emisă în timpul lui Alexandru cel Bun (1399–1432) și de piesele de la Vadu Anei, care au fost descoperite împreună cu monede emise în timpul lui Süleyman (1520–1566) și Selim al II-lea (1566–1574).

În cazul pieselor de la Țifești, deși în tezaur se găseau și monede, ele se întind pe o lungă perioadă de timp, de la mijlocul secolului al XV-lea (Mahomed al II-lea) până în 1516 (Vladislav al II-lea).

TIPOLOGIA CERCEILOR

În urma analizei descoperirilor în care sunt documentați cerceidecorați cu pandantive din granule, putem spune că, făcând abstracție de exemplarele de la București–Bârzești și de cele de la Târgu Troțuș – Țarna Nouă, nu sunt atestate decât cel mult perechi de piese. Fiecare pereche sau exemplar, în acest stadiu al cercetării, este practic un unicat. Inclusiv pandantivele nu pot fi decât cu greu înseriate. De aceea, în studiul nostru nu putem vorbi de o tipologie clară a cerceilor care au avut acest motiv decorativ. Aceasta demonstrează și faptul că nu putem vorbi de un anume atelier, ci de o tehnică de lucru, fiecare orfevier confecționând modelul fie la comandă, fie după propria imaginație.

Cel mult, putem observa relative grupări de modele în zonele urbane sau în imediata lor vecinătate. Un alt aspect care ar trebui subliniat este și că în unele regiuni se pot concentra mai multe piese cu acest motiv decorativ, ca de exemplu la *Drobeta*-Turnu Severin, de unde provin momentan patru astfel de cercei și în regiunea imediat învecinată, anume localitatea Gruia–Lacul lui Dan, de unde a mai fost recuperată o pereche de cercei.

Tipurile de cercei ornamentați cu astfel de pandantive diferă în funcție de forma suportului pe care au fost montați și de numărul de decoruri.

Astfel putem distinge:

I. Cercei cu trei elemente de decor pe verigă (trei pandantive, pandantiv în asociere cu muluri, pandantiv alături de plăcuțe decorate). În acest caz, pandantivele de granule pot avea poziție principală sau secundară.

I.1. Decor principal

I.1.1. *Sucidava–Celei* (fig. 3/5). Veriga este din sârmă simplă. Pandantivul central nu este decorat cu sârmă spiralată. În lateralele sale sunt două muluri de granule.

I.1.2. *Drobeta–Turnu Severin – Termele romane, M. 6* (fig. 3/6). Veriga este din sârmă simplă. Pandantivul central este decorat cu o mulură de sârmă spiralată. În lateralele sale sunt două muluri de granule.

I.1.3. *Drobeta–Turnu Severin – Termele romane, M. 60* (fig. 3/7–8). Veriga este din sârmă simplă. Pandantivul central este decorat cu o mulură de sârmă spiralată. În lateralele sale sunt două muluri de granule.

I.1.4. *Drobeta–Turnu Severin, colecția Istrati-Capșa* (fig. 3/9). Veriga este din sârmă simplă. Pandantivul central este decorat cu două muluri de sârmă spiralată, paralele și tubulețe de sârmă. În lateralele sale sunt două pandantive elipsoidale decorate cu granule.

I.1.5. *Târgu Trotuș – Țarna Nouă, M. 37* (fig. 3/10–12). Veriga este din sârmă simplă, cu un capăt în formă de vârf de săgeată perforat, iar cel opus aplatizat și îndoit în formă de verigă. Pandantivul central este doar din granule. În lateralele sale sunt două muluri, tot din granule.

I.1.6. *Țifești* (fig. 3/13–14). Veriga este ca la piesa precedentă. Pandantivul central a fost decorat pe centru cu o mulură de sârmă spiralată. În lateralele sale sunt două plăcuțe decorate cu granule și tuburi de sârmă spiralată.

I.2. Decor secundar

I.2.1. *Perechea de cercei nr. 1 de la Timișoara – colecția Pongráz* (fig. 3/1–2). Veriga este din sârmă simplă, iar pandantivele laterale sunt din granule, fără decor de sârmă spiralată.

I.2.2. *Perechea de cercei nr. 2 de la Timișoara – colecția Pongráz* (fig. 3/3–4). Veriga din sârmă pusă în două și torsionată. Pe centrul pandantivelor laterale este lipită sârmă spiralată.

II. Cercei cu două decorațiuni. Pentru aceste exemplare, pandantivul din granule a fost folosit invariabil ca decor principal.

II.1. Pandantivul principal este realizat doar din granule. Cuprinde trei subvariante:

II.1.1. Veriga are o buclă la unul din capete. Pandantivul este format din trei muluri, fără sârmă spiralată pe centru. Pe lângă pandantiv, decorul secundar este constituit dintr-o altă mulură de granule (*Târgu Trotuș – Țarna Nouă, M. 48; fig. 4/3*).

II.1.2. Veriga are o buclă la unul din capete. Decorul principal este format din două muluri, fără sârmă spiralată pe centru, iar cel secundar din altă mulură de granule (Țargu Trotuș – Țarna Nouă; fig. 1–2).

II.1.3. Veriga are o buclă la unul din capete iar cel opus probabil a fost lățit și perforat. Decorul principal este format din două muluri, fără sârmă spiralată pe centru, iar cel secundar din altă mulură de granule. (Vaslui – Curțile Domnești; fig. 4/4).

II.2. Veriga are un capăt îndoit în formă de buclă. Decorul principal este format din două muluri, cu o sârmă spiralată pe centru, iar cel secundar din altă mulură de granule (București – Bârzești, M. 34; fig. 4/7–10, o pereche din aceeași necropolă, fără să fie precizat mormântul din care a fost recuperată; fig. 4/5–6 și un fragment).

II.3. Cuprinde piese similare între ele, dar din materiale diferite.

II.3.1. Piesă din aur. Veriga are o buclă la unul din capete. Decorul principal este format din două muluri din granule paralele, alte două din sârmă spiralată pe centru. În lateral este o altă mulură de granule (Retevoiești – Siliște; fig. 4/11).

II.3.2. Piesă din argint. Piesă similară cu precedentă (Măicănești – Străulești; fig. 4/12).

II.4. Veriga din bronz, are o buclă la unul din capete. Decorul principal este format din două muluri din granule paralele, alte două din sârmă spiralată pe centru. În lateral este o plăcuță decorată cu tuburi de sârmă (Enisala – La Biserică, M. IX; fig. 4/13).

II.5. Veriga din argint, are o buclă la unul din capete. Decorul principal este format din trei muluri din granule, cea din centru fiind mai mare (Vadu Anei, M. 59; fig. 4/14–15).

II.6. Veriga din argint, este sub formă de semn de întrebare. Decorul principal este doar din granule, fără sârmă spiralată. Decorul secundar constă din mulură de sârmă spiralată și o granulă mai mare (Gruia; fig. 4/18–19).

III. Cercei cu un singur element de decor

III.1. Cercel din argint aurit cu veriga, din sârmă simplă, are la unul din capete o buclă rezultată din întoarcerea capătului, iar partea opusă este aplatizată și are o perforație circulară. Între mulurile de granule au fost înfășurate două tuburi de sârmă simplă (Orașul de Floci – Grindul nr. 1, biserica nr. 2, schelet din criptă; fig. 4/16).

III.2. Cercel cu veriga din sârmă simplă, de argint, îndoită la un capăt în formă de buclă. Pandantivul, din două muluri de granule, distanțate, lângă care, în laterale au fost lipite altele (cercel din colecția Muzeului Târgoviște; fig. 4/17).

CONCLUZII

Pendantivul din granule a apărut în spațiul actual al României, pentru prima dată, în Dobrogea, către mijlocul secolului al XIII-lea. În cazul piesei de la

Nufăru – Trecere bac, probabil cea mai timpurie descoperire cunoscută în acest moment pe teritoriul românesc, decorul cu granule a fost unul principal.

La nordul Dunării a pătruns în jurul mijlocului secolului al XIII-lea, cel mai probabil cândva între 1250–1270 (piesele din colecția Pongráz a Muzeului Banatului din Timișoara perechea nr. 1) și probabil ultimul sfert al aceluiași secol sau începutul celui următor (piesele din colecția Pongráz a Muzeului Banatului din Timișoara, perechea nr. 2). La Dunărea mijlocie, în Banat, unde sunt cele mai timpurii piese cu aceste monturi descoperite la nordul Fluviului, decorul a avut un rol secundar, fiind plasat în lateralele pandantivului central. Locul descoperirii nefiind foarte clar, putem doar bănuși că ar putea proveni din zona Orșovei, unde au mai fost descoperiți cercei cu un motiv decorativ surprins pe pandantivul central al pieselor din colecția de la Timișoara (granule de argint distanțate, unite între ele prin sârmă filigranată)²⁸.

Pentru piesele din Oltenia și Muntenia vestică, pandantive din granule au fost utilizate atât ca element principal (Drobeta–Turnu Severin – Termele Romane și Colecția Istrati-Capșa și Gruia – Lacul lui Dan), cât și secundar (Olteni). Cerceii pot fi datați în cursul secolelor XIV–XV.

În bazinul Dunării inferioare, anume în Muntenia nordică, centrală și de est și în Moldova sudică nu au mai fost descoperite pandantive în poziție secundară pe veriga cercelului. Cerceii menționați sunt însă târzii, din veacurile XV–XVI.

Se poate observa că structura pandantivelor, ca mod de execuție, are anumite caracteristici stilistice și cronologice. Acestea cunosc diferențe destul de mari, inclusiv în funcție de tipul de suport folosit, anume verigă simplă sau în formă de semn de întrebare.

În primul rând se poate observa faptul că, în procesul de confecționare, se pleacă de la două muluri de granule distanțate între ele. Mulurile de granule se aplicau pe o sârmă spiralată înfășurată în jurul verigii (de exemplu, la piesele de la Olteni sau la perechea nr. 1 de la Timișoara). În spațiul dintre două granule alăturate se lipea o a treia. Astfel rezulta un triunghi din trei granule. Spațiul dintre mulurile inițiale, distanțate, era la rândul său umplut cu alte două granule, câte una dinspre fiecare din cele două muluri. Prin alăturarea a patru granule se reușea formarea unei piramide cu trei laturi. Două dintre laturi (cele dintre muluri), erau practic suspendate, iar colțul care în care se întâlneau aceste laturi se lipea de cel al piramidei opuse. Mărimea granulelor utilizate putea varia în funcție de aspectul dorit de meșterul bijutier, astfel încât una dintre muluri să fie mai mare, iar cea opusă mai mică.

O altă problemă de execuție este aceea că, la un moment dat, s-a renunțat la umplerea spațiului dintre muluri cu alte granule, ele fiind înlocuite cu una (*Drobeta–Turnu Severin – Termele romane, M. 6*) sau două (perechea nr. 2 de la

²⁸ Oța 2009, 179–211.

Timișoara – colecția Pongráz) sârme spiralate. Uneori, inclusiv acestea erau distanțate între ele, iar peste spațiul liber, cu sprijinire pe ambele elemente de decor, se lipeau tubulețe de sârmă simplă (*Drobeta*–Turnu Severin – piesa din colecția Istrati-Capșa).

Tot din punct de vedere stilistic, pandantivele astfel executate, pe verigă pot ocupa fie o poziție centrală (*Drobeta*–Turnu Severin – Termele Romane sau piesa din colecția Istrati-Capșa), fie secundară (Olteni, piesele de la Timișoara –colecția Pongráz, perechea nr. 2).

O caracteristică a pieselor târzii este aceea că se renunță la veriga din sârmă simplă, ea fiind înlocuită cu cea care are un capăt aplatizat și îndoit în formă de buclă, cel opus fiind aplatizat în formă de vârf de săgeată și perforat.

În cazul celor mai timpurii cersei de la nordul Dunării, din zona României, în afara celor care au avut veriga în formă de semn de întrebare, pandativul din granule a fost folosit doar ca decor auxiliar (Timișoara – colecția Pongráz) asemeni pieselor de la Mihailovgrad (Bulgaria)²⁹ și Skopje (Macedonia)³⁰.

Cel mai probabil este vorba de cersei realizați de către artizani locali, care au plecat de la piesele decorate cu muluri de granule. În necropole, precum cea de la Négyszállás (Ungaria), în același cimitir se întâlnesc cersei în formă de semn de întrebare decorați pe tijă fie cu o mulură de granule simplă, fie cu decorul analizat aici, anume cel din granule. cersei în formă de semn de întrebare decorați cu mulură de granule au fost descoperiți și la Novo Brdo (Serbia)³¹.

Deși pandantivele executate din granule par a-și avea originea în sudul Dunării, în special în mediul bulgar (Lukovit³², Mihailovgrad, Pliska³³, Skravena³⁴) și macedonean (Skopje), cea mai mare răspândire au avut-o în spațiul nord-dunărean extracarpatic, în Oltenia, Muntenia și sudul Moldovei. În zona Serbiei aceste podoabe lipsesc³⁵. Mai puțin cunoscuți sunt și în spațiul panonic, unde nu lipsesc, însă, cu desăvârșire, fiind semnalati și în necropola de la Négyszállás, din Ungaria³⁶.

În termeni de cronologie absolută și relativă și ținând cont de stadiul actual al cercetărilor, se poate aprecia că pe teritoriul actual al României utilizarea decorului din granule a durat până în veacul al XVI-lea.

²⁹ Alecsandrov 1984, 31–32, 33, Obr. 3/b.

³⁰ Maneva 1992, 49, 222, Pl. 21/C/2a–b.

³¹ Zečević 2006, 40–41, cat. 16–19.

³² Stančev, Načeva 1960, 89, Obr. 9, 92, Obr. 11/M. 99, 108; Jovanović 1987, 115, T. II/M. 47, 117, 118, T. III/M. 28–43, 122, T. V/M. 99, 108.

³³ Stančev, Načeva 1960, 77, 78, 81, 85, Obr. 8/47 (rândul 1, piesa a cincea), 89, Obr. 9/28, 52, 92, Obr. 12/108.

³⁴ Agre 1990, 22, 23, Sl. 14, 27.

³⁵ În acest sens, vezi Bikić 2010. Doar două piese, ar putea fi considerate drept imitații ale pieselor din spațiul bulgar, deși destul de nereușite. Este vorba de un exemplar descoperit la biserica Sf. Nikola de la Staničej și un altul de la Ribnica (Bikić 2010, 69, Sl. 43/1–2, 76, Sl. 48/9).

³⁶ Selmeczi 1992, 111, VII. Tábla, sír. 180/38.

EARRINGS ORNAMENTED WITH PENDANTS MADE OF GRANULES (13th–16th CENTURIES)

ABSTRACT

Different types of earrings, ornamented with one or more pendants made of granules, were discovered on the present-day territory of Romania, starting from the end of the 18th century.

Up until now, an ornament like this was observed on 38 items, from 15 sites (fig. 1). Five earrings, from three collections can also be added. The earrings are either collected (the Pongráz, Istrati-Capșa, and the Museum of Târgoviște collections), or found in cemeteries (București-Bârzești, Drobeta-Turnu Severin – Termele Romane, Gruia – Lacul lui Dan, Măicănești – Străulești, Nufăru – Trecere Bac, Orașul de Floci – Grindul nr. 1, Biserica nr. 2, Retevoești – Siliște *Sucidava*–Celei, Târgu Trotuș, Enisala, Vadu Anei), treasures (Olteni, Țifești) and settlements (Vaslui). Their area of distribution covers the regions of Banat, Dobruja, Moldavia, Oltenia and Wallachia.

A catalogue of the items, an analysis of the type of discoveries, of the material used for the earrings, a discussion about different parts of the earrings (links, pendants, auxiliary ornaments) and an absolute chronology were proposed by the author. Based on the mentioned data, the author made also a typology of the items. Starting from the number of the ornaments on the link, three types of earrings were identified, each type with sub-types, and sometimes variants.

The earrings ornamented with one or more pendants made of granules were used especially in the urban milieu, or near the fortifications. The discoveries in the rural milieu were either treasures, or probably belonged to members of an elite. Even regional distinctions regarding the way such pendants made of granules were used on the link were observed by the author. The pendants made of granules were used from the 13th century up until the 16th century.

Key words: earring, treasure, cemetery, pendant, granulation, filigree.

BIBLIOGRAFIE

- | | |
|---|--|
| Agre 1990 | Agre, D., <i>Mogila No. 1 ot nekropola Kraj selo Skravena, Botevgradsko</i> , ArheologijaSofia 32, 3, 17–31. |
| Aleksandrov 1984 | Aleksandrov, G., <i>Srednovjekovno bălgarsko săkrovište ot Mihailovgrad</i> , ArheologijaSofia 26, 1, 29–38. |
| Anton-Manea 2000 | Anton-Manea, C., <i>Podoabe și accesorii vestimentare descoperite la Orașul de Floci între 1975–1989</i> , Ialomița 3, 97–139. |
| Artimon 2003 | Artimon, Al., <i>Orașul Medieval Trotuș în secolele XIV–XVII. Geneză și evoluție</i> , Bacău. |
| Artimon 2000 | Artimon, Al., <i>Viața spirituală în orașele din sud-vestul Moldovei (secolele XIV–XVII)</i> , ArhMed 3, 59–84. |
| Bălăceanu 1982 | Bălăceanu, M., <i>Câteva podoabe medievale din colecția Muzeului Regiunii Porților de Fier, Drobeta</i> 5, 201–205. |
| Bărcăcilă 1959 | Bărcăcilă, Al., <i>Monede, podoabe de metal și fragmente cetamice de la termele Drubetei și din cimitirul medieval suprapus</i> , MCA 5, 769–794. |
| Bikić 2010 | Bikić, V., <i>Vizantijski nakit u Srbiji. Modeli i nasleđe</i> , Belgrad. |
| Butnariu 2007 | Butnariu, V.M., <i>Monnaies et parures du Musée Départemental “Ștefan cel Mare” de Vaslui</i> , Iași. |
| Chițescu et alii 1979 | Chițescu, L., Conovici, N., Lungu, R., Păunescu, A., Rădulescu, V., <i>Cercetări arheologice la Piua Petrii (Orașul de Floci)</i> , jud. Ialomița, CAMNI 3, 199–246. |
| Constantiniu, Panait, Cristache-Panait 1965 | Constantiniu, M., Panait, I. P., Cristache-Panait, I., <i>Santierul arheologic Băneasa–Străulești</i> , CAB 2, 75–237. |

- Ćorović-Ljubinković 1954 Ćorović-Ljubinković, M., *Les boucles d'oreilles de trois graines inégaux dites boucles d'oreilles du type de Tokay*, RadVM, 3, 81–93.
- Damian *et alii* 2007–2008 Damian, O., Mănucu-Adameșteanu, Gh., Vasile, M., Stănică, A., Bănăseanu, A., Samson, A., Vasile, G., *Descoperiri funerare în situl arheologic de la Nufăru, jud. Tulcea*, CAMNI, 14–15, 305–392.
- Damian *et alii* 2009 Damian, O., Vasile, M., Samson, A., Vasile, G., Stănică, A., Ene, D., 53. *Nufăru, com. Nufăru, jud. Tulcea. Punct: Trecere bac*, CCA, Campania 2008–2009, 156.
- Damian *et alii* 2011 Damian, O., Mărgineanu-Cârstoiu, M., Dumitrașcu, V., Vasile, M., Samson, A., Apostol, V., Vasile, G., Stănică, A., Ene, D., Stănică, A., 39. *Nufăru, com. Nufăru, jud. Tulcea. Punct: Trecere bac*, CCA, Campania 2010, 84–85.
- Dumitriu 2006 Dumitriu, L., *Objets de parure de la nécropole de Vadu Anei*, CAMNI 13, 341–362.
- Dumitriu 2001 Dumitriu, L., *Der Mittelalterliche Schmuck des Unteren Donauebietes im 11.–15. Jahrhundert*, București.
- Georgescu 1973 Georgescu, M., *Podoabe din epoca feudală aflate în colecția Muzeului județean Dâmbovița*, Chronica Valachica 5, 181–193.
- Jovanović 1987 Jovanović, V., *Razmatranja o srednjovekovnoj nekropoli Lukovit–Mušat kod Loveča u Bugarskoj*, Starinar 38, 111–132.
- Maneva 1992 Maneva, E., *Srednovekoven nakit od Makedonija*, Kulturno-Istorisko Nasledstvo na Republika Makedonia, XXVIII, Skopje.
- Mănucu-Adameșteanu 1993 Mănucu-Adameșteanu, Gh., *Necropola medievală de la Enisala, jud. Tulcea (1967–1968)*, MCA, a XVII-a Sesiune Anuală de Rapoarte, Ploiești, 1983 (Partea a II-a), 455–468.
- Mănucu-Adameșteanu 1984 Mănucu-Adameșteanu, Gh., *Aspecte ale ritului și ritualului în lumina descoperirilor din necropola de la Enisala*, Peuce 9, 355–362.
- Moisil 1916 Moisil, C., *Monete și podoabe de la sfârșitul secolului al XV-lea (Tezaurul de la Țițești, jud. Putna)*, BSNR 13, 27, ian. –martie, 3–16.
- Oța 1998 Oța, S., *Mormintele bogomile din sudul Banatului (secolele XII–XV)*, ArhMed 2, 113–123.
- Oța 2005 Oța, S., *Necropolele din orizontul sud-dunărean 2 de pe teritoriul Banatului (sfârșitul sec. al XI-lea – sec. al XIII-lea)*, în *Relații interetnice în Transilvania (secolele VI–XIII)*, Bibliotheca Septemcastrensis, XII, 171–215.
- Oța 2009 Oța, S., *Câteva date privind decorul unor cersei de tradiție bizantină descoperite în Peninsula Balcanică*, Istros 15, 179–211.
- Oța 2006 a Oța, S., *Contextul încetării funcționării necropolelor din orizontul sud-dunărean 2 pe teritoriul Banatului*, în Rusu, A. A. (ed.), *Secolul al XIII-lea pe meleagurile locuite de către români*, Cluj-Napoca, 229–272.
- Oța 2006 b Oța, S., *Les sepultures bogomiles de Vadu Anei*, CAMNI 13, 309–321.
- Oța 2008 S. Oța, *Orizonturi funerare din Banatul Istoric (secolele X–XIV)*, Sibiu.

- Panait 1964 Panait, I. P., *Contribuții arheologice la cunoașterea satului în secolul al XV-lea pe teritoriul de azi al Bucureștilor*, MatIstMuzBuc 1, 219–228.
- Panait 1971 Panait, I. P., *Cercetarea arheologică a culturii medievale din Țara Românească în secolul al XIV-lea*, SCIVA 22, 2, 247–261.
- Panait, Ștefănescu 1993 Panait, I. P., Ștefănescu, A., *Cercetări privind satul Bârzești (sec. XV–XVI)*, MCA, a XVII-a Sesiune Anuală de Rapoarte, Ploiești, 1983 (Partea a II-a), 531–537.
- Panait, Ștefănescu 1992 Panait, I. P., Ștefănescu, A., *Situl Bârzești*, CAB 4, 147–160.
- Panait, Ștefănescu 1981 Panait, I. P., Ștefănescu, A., *Relațiile orașului București cu satele învecinate în secolele XIV–XVI*, CAB 3, 107–125.
- Păunescu, Teodor 2006 Păunescu, A., Teodor, E. S., *La nécropole de Brănești – Vadu Anei (le XVI-e siècle)*, CAMNI 13, 275–307.
- Pîrvulescu 1979 Pîrvulescu, D., *Obiecte de podoabă feudale din colecția Muzeului Banatului*, Tibiscum 5, 223–232.
- Popescu, Rosetti 1959 Popescu, D., Rosetti, D. V., *Săpăturile arheologice de la Retevoiești (r. Curtea de Argeș, reg. Pitești)*, MCA 6, 703–717.
- Rosetti 1972 Rosetti, D. V., *Tezaurul de podoabe medievale de la Olteni (Teleorman) și elementele lor bizantine*, BMI 41, 4, 3–14.
- Selmeçzi 1992 Selmeçzi, L., *A Négyszállási I. Számú Iasz Temető*, Budapest.
- Stančev, Načeva 1960 Stančev, St., Načeva, I., *Srednovekoven bălgarski nekropol do Lukovit*, IzvestijaSofia 23, 71–98.
- Stancu 2006 Stancu, P., *Monnaies découvertes dans la nécropole et l'établissement médiévale de Brănești-Vadu Anei*, CAMNI 13, 331–340.
- Stuparu 1985 Stuparu, C., *Cercetări arheologice asupra așezării și a necropolei feudale din secolele XIV–XV din comuna Gruia, jud. Mehedinți*, Drobeta 6, 135–143.
- Toropu, Tătulea 1987 Toropu, O., Tătulea, C., *Sucidava Celei*, București.
- Țicu 2003 Țicu, D., *Observații privind necropola medievală de la Turnu Severin*, Studii Istorice, Timișoara, 61–71.
- Zečević 2006 Zečević, E., *Nakit Novog Brda*, Belgrad.

LIST OF CAPTIONS

Fig. 1. The territorial distribution of the earrings ornamented with one or two pendants of granules.

Fig. 2. The types of links on which pendants made of granules were attached.

Fig. 3. 1–4. Timișoara – Pongráz collection (after Pîrvulescu 1979); 5. *Sucidava–Celei* (after Toropu, Tătulea 1987); 6. *Drobeta–Turnu Severin*, Grave 6; 7–8. *Drobeta–Turnu Severin*, Grave 60; 9. Istrati-Capșa collection (after Dumitriu 2001, without scale); 10–12. Târgu Troțuș, Grave 37 (after Artimon 2000, without scale); 13–14. Țifești (after Moisil 1916, without scale).

Fig. 4. 1–3. Târgu Troțuș, Grave 48 (after Artimon 2000); 4. Vaslui (after Butnariu 2007); 5–6. București – Bârzești; 7–10. Grave 34 (after Panait, Ștefănescu 1992); 11. Retevoiești, Grave 12 (after Popescu, Rosetti 1959); 12. Măicănești – Străulești (after Constantinescu, Panait, Cristache-Panait 1965); 13. Enisala – La Biserică, Grave IX (after Mănucu-Adameșteanu 1993); 14–15. Vadu Anei, Grave 59 (after Dumitriu 2006); 16. Orașul de Floci (after Chițescu *et alii*); 17. Earring in the collection of the Museum in Târgoviște (after Georgescu 1973); 18–19. Gruia (after Dumitriu 2001, without scale).

Fig. 5. 1–3. Olteni; 4. Vadu Anei (after Dumitriu 2006, without scale).

LOCUL TEORIEI ÎN CERCETAREA ARHEOLOGICĂ

GHEORGHE ALEXANDRU NICULESCU*

Rezumat: Teoriile științifice fac explicite reprezentările asupra realităților implicate în procesul de cercetare, examinează obiectivele lui și modurile în care sunt construite și abordate obiectele epistemice. Ele pot astfel deschide direcții noi de cercetare. Lipsa de interes pentru teorie, în arheologia de la noi, continuă să contribuie la marginalizarea ei atât în raport cu alte discipline, în primul rând cu istoria, cât și față de alte tradiții de cercetare arheologică, prin perpetuarea și preluarea unor reprezentări cărora li se permite să aibă autoritate fără să fi fost expuse unei judecăți critice.

Cuvinte cheie: arheologie cultural istorică, teorie, România, practici interdisciplinare.

Deși în ultimul deceniu numărul arheologilor care consacră timp problemelor teoretice sau privesc cu interes rezultatele muncii celor care fac acest lucru a crescut, teoria este înțeleasă, de cele mai multe ori, ca vorbărie goală, fie pentru că nu i se identifică vreun conținut, fie pentru că este considerată ca fiind lipsită de relevanță pentru ceea ce se întâmplă în disciplină, în general (și, la noi, în special); prin urmare, se consideră că cei care se ocupă de așa ceva fac altceva decât ar trebui¹. Ei îi este opusă practica, consistența „realității”, a „faptelor”, în mod specific pentru arheologi, confruntarea cu situațiile din teren și cu obiectele descoperite. Cei care își declară interesul pentru teorie sunt deseori percepuți ca fiind animați de pretenția – lipsită

* Institutul de Arheologie „Vasile Pârvan”, Academia Română, București; e-mail: alec_niculescu@yahoo.com.

¹ Este ceea ce sugerează reacția lui Alexandru Suceveanu: „acum, în zilele noastre, coordonatele esențiale ale profesiei noastre au părut a fi puse în discuție de așa-numita modă procesualistă. Se organizează mese rotunde la care participă de regulă debutanți, dar și arheologi mai vârstnici în care, prin titlul lor („Arheologia încotro?”), se cântă prohodul arheologiei tradiționaliste. Din fericire, prin specialitatea mea – aceea a arheologiei clasice greco-romane, în care asemenea inovații nu prea au cum să-și găsească locul – am rămas departe de ecourile acestei mode, motiv pentru care nu mă voi lansa în criticile pe care acestea le-ar merita” (Suceveanu 2008, 7). Din păcate, cel care era la acea vreme președintele Comisiei Arheologice arată aici nu numai un conservatorism încă frecvent, care face indezirabilă, dacă nu scandaloasă, orice discuție despre alte moduri de a face arheologie. El nu este destul de bine informat nici asupra a ceea ce se întâmplă în disciplină: termenul procesualism – acest curent teoretic, apărut în 1962, nu se află printre preferințele majorității arheologilor interesați de teorie de la noi – este impropriu folosit pentru a desemna orice ar putea tulbura liniștea locală, nici în ce declară că este specialitatea proprie, arheologia clasică greco-romană. Mi se pare suficient să spun că prima conferință de arheologie teoretică, organizată de arheologii interesați de lumea romană, a avut loc în 1991 și că în 2012 a avut loc cea de-a 22-a, la Frankfurt am Main (<http://www.trac2012.com>).

de consistență – de a fi arheologi fără să fi acumulat deprinderile practice și rezultatele care să le confere un asemenea drept.

Dintre lucrurile care au contribuit la o astfel de valorizare a teoriei am să mă opresc acum doar asupra celor 45 de ani de regim totalitar, în care lumea a fost pisată, în fel și chip, mai întâi cu teoria marxistă, calificată ca fiind „singura teorie științifică despre lume și viață”, apoi cu „concepțiile despre lume și viață ale partidului comunist și ale secretarului său general”. Multă lume știa că aceste teorii nu aveau legătură cu realitatea, că ele erau doar propaganda unui sistem opresiv și a intuit că rolul lor și, de ce nu, al altora, era de a introduce politicul în ceea ce oamenii fac sau ar dori să facă. Poate de aceste realități se leagă acele idei despre pretențiile hegemonice ale teoriei, care se manifestă uneori în mediul nostru arheologic, conform cărora un arheolog interesat de teorie ar vrea să impună colegilor modul său de a gândi și poate că rezistența la teorie a fost, în acele vremuri, un mod de apărare a disciplinei față de intervențiile politice.

Este interesant că o valoare promovată propagandistic de același regim, munca, supraviețuiește în valorizările negative ale teoriei și în importanța acordată cunoașterii practice, care pune în relație experiența, în primul rând experiența de teren, cu munca, înțeleasă ca efort individual, continuu și sistematic, de prelucrare și analiză a descoperirilor arheologice și cu producția, fie de obiecte prin săpătură, fie de literatură științifică.

Trebuie adăugat că toate aceste activități erau apreciate, până de curând, mai ales dacă erau desfășurate „cu metodă”, adică în conformitate cu practicile recunoscute ca exemplare de către arheologii cu bună reputație. În prezent, rolul pe care aceste practici îl au în evaluarea cercetării se reduce rapid în favoarea unui ansamblu de criterii a căror relație cu ele nu este clară. Între aceste criterii se numără dobândirea de granturi, după reguli la a căror stabilire arheologii au avut o contribuție redusă, folosirea unor tehnici analitice pe care arheologii nu le stăpânesc și pentru care recurg la specialiști din alte discipline (*e.g.* analizele fizico-chimice ale materialelor din care sunt făcute artefactele sau analizele asupra ADN-ului) și numărul publicațiilor, valoarea lor fiind estimată mai ales după criterii exterioare (locul în care au apărut). Ne confruntăm, din ce în ce mai des, cu forme de recunoaștere a valorii științifice elaborate în afara mediului profesional arheologic și impuse acestuia.

Uneori noțiunea de „teorie” este utilizată de arheologi cu un sens mai puțin negativ, ca ipoteză explicativă, de cele mai multe ori nedemonstrabilă, la care arheologul recurge atunci când și-a epuizat toate resursele metodice, ca efort de imaginație avizată plasat, conform unei logici aparte a cercetării științifice, la concluzii, nu la început, așa cum recomandau în anii '60-'70, arheologii procesualiști partizani ai metodologiei ipotetico-deductive. Asemenea „teorii” pot fi, eventual, acceptate dacă vin de la arheologi experimentați și sunt puse, în general, pe seama intuiției susținute de experiență; oricum, prezentate drept ceva care merge dincolo de terenul sigur al cunoașterii științifice. Prin urmare, orice preocupare sistematică

pentru ele apare ca fiind cel puțin inutilă, iar interesul unor arheologi tineri, cu experiență redusă, pentru așa ceva, apare ca scandalos.

Sensurile pe care noțiunile de „practică” și „teorie” le au în limbajul arheologilor și felul în care ele sunt valorizate seamănă bine cu ceea ce se întâmplă în cunoașterea comună. Aceasta este orientată spre obiective practice, se întemeiază pe fapte, adică pe ceea ce apare ca evident, nu arată interes pentru ce nu aduce beneficii imediate, concepute în funcție de scări de valori ce se bucură de o largă acceptare. Cunoașterea provenită din cărți este văzută ca irelevantă pentru existența cotidiană, proprie copilăriei, pentru care se acceptă, din motive care ar merita explorate și la noi, ca un corp specializat de dascăli să-i chinuiască pe elevi cu lucruri mai degrabă inutile, care nu au legătură cu realitatea. Un contact cu cărțile, prelungit dincolo de vârsta studiilor, este văzut drept o infirmitate, ceva care-l plasează pe cel în cauză către marginile demne de compătimire ale umanității, ceea ce explică îngrijorarea cu care gazda de la Sinaia a lui G. Călinescu, pe când acesta depășise de mult vârsta școlarității, l-a întrebat, văzând că citește, „Tot mai înveți, maică?”

Cunoașterea practică, deprinsă în timp, din surse autorizate, este singura în care putem avea încredere, este singura autentică, spre deosebire de lucrurile învățate din cărți², suspecte pentru că sunt artificiale și depărtate de autoritatea umană valorizatoare pe plan local. De aici, ideile mai vechi despre „arheologul înăscut” sau măcar cu o ucenicie arheologică începută cât mai devreme; în general, încrederea în calitățile naturale³ ale arheologului, pe care educația nu le poate produce.

În cunoașterea savantă, discuția despre teorii și practici, purtată mai ales de filosofi și practicieni ai științelor sociale, dar și de către fizicieni sau biologi, are proporții colosale și nu aș putea să o rezum aici, chiar dacă aș avea competența necesară. Mi se pare util să vedem teoriile ca reprezentări ale unor realități mai mult sau mai puțin cuprinzătoare, cu particularități ce țin de condițiile în care sunt produse și de funcțiile lor. Spre deosebire de cele din cunoașterea comună, teoriile științifice sunt în mod explicit perisabile (dacă prin caracterul științific al unei teorii se înțelege caracterul de adevăr al reprezentării, aceasta indică, de multe ori, faptul că nu este vorba, de fapt, despre o teorie științifică, ci despre una ideologică). Teoriile științifice conțin nivelul cunoașterii la un moment dat. Întreaga activitate de cercetare poate fi văzută ca fiind alcătuită din eforturi de a le confirma sau infirma și de a produce teorii mai bune.

Relația teoriilor științifice cu realitatea este mult mai complicată decât ne-ar sugera-o încrederea în generalizările empirice. De aproximativ o jumătate de secol, numărul celor care cred că faptele nu pot confirma teoriile este în creștere; la fel, numărul celor care renunță la distincția dintre fapte și valori⁴. Neutralitatea faptelor și

² Un exemplu simpatic este reproșul ce mi-a fost adresat de către un coleg, după ce am sugerat câteva modificări la rezumatul în limba engleză pe care-l scrisese: „engleza ta e prea livrescă”, adică inferioară, pentru că este deprinsă din cărți și nu din contactul prelungit cu vorbitori nativi.

³ De această înzestrare naturală a arheologilor se leagă și reprezentarea teoriei ca fiind feminină, deci inadecvată pentru arheologie (vezi Palincaș 2010, 101).

⁴ Vezi, e.g., Putnam 2002.

obiectivitatea lor sunt puse în discuție din diferite direcții, dintre care am să o menționez aici doar pe cea care pornește de la ideea că observarea faptelor este întotdeauna precedată și condiționată (nu determinată) de existența unor reprezentări, explicite sau implicite, care fac să vedem ceea ce suntem pregătiți să vedem și să ignorăm restul⁵. Această situație inversează relația dintre fapte și teorie; ideea că este bine să ne ocupăm mai întâi de fapte și apoi de teorii ne face victime sigure ale reprezentărilor implicite și tacite conținute în activitatea de constatare și înregistrare a faptelor, care, din perspectiva pe care o prezint aici, este mai curând o activitate de creare a unor fapte cu proprietăți prescrise de reprezentările celui care pretinde că le descoperă. Arheologii nu studiază obiecte, ci imagini, alcătuite întotdeauna dintr-un număr mult mai mic de proprietăți decât cel existent, pentru bunul motiv că numărul proprietăților existente este infinit. Nu mă refer la faptul că starea proastă a depozitelor și insuficiența fondurilor pentru deplasări, la care se adaugă uneori comoditatea arheologilor, conduc spre analize făcute asupra desenelor, nu asupra obiectelor, ci la faptul că, orice am face, nu putem introduce un obiect nici în mintea noastră, nici în computere. Introducem doar ceea ce decidem și/sau am fost învățați să considerăm important.

Celor care se mai întreabă dacă este nevoie de teorie în arheologie li se poate oferi răspunsul foarte pertinent al lui Mircea Anghelinu: avem nevoie de teorie „pentru că există deja”, implicit, în tot ceea ce facem ca arheologi⁶. Tot ceea ce știm despre lume în forme discursive este de natură teoretică. Dacă scopul arheologiei este cunoașterea oamenilor, pornind de la obiectele lor (ar trebui discutat despre asta, căci există colegi care cred că arheologii trebuie să fie interesați doar de obiecte), recurgerea la teorii este inevitabilă. Cei care vor să cunoască oamenii în prezent știu deja că societatea nu poate fi studiată de pe poziții empiriste pentru că nimeni nu a văzut vreodată o societate. Ca să existe, ea trebuie imaginată și, pentru ca ea să poată fi cunoscută de pe poziții științifice, sunt necesare construcții teoretice complicate care să ne ajute să ne îndepărtăm de lucrurile evidente, cu care ne-am obișnuit pentru ca să putem trăi într-un anumit loc. Ele sunt și mai complicate dacă vrem să studiem societăți din trecut, pornind de la obiectele ce le pot fi atribuite, mai ales atunci când încercările de a înțelege societăți din prezent pe baza culturii lor materiale sunt rare și, oricum, ignorate de tradiția de cercetare din care facem parte.

Cantitatea de construcție teoretică necesară arheologiei este considerabilă⁷. Avem nevoie de teorie pentru a orienta săpătura în funcție de obiectivele noastre științifice (dacă renunțăm să mai credem că facem săpături totale, care produc informație în mod egal utilizabilă de orice fel de interpretare arheologică), avem nevoie de teorie pentru a stabili relații între obiecte, indivizi și grupuri, indiferent de natura lor, pentru a examina cum și în ce măsură este posibil să cunoaștem trecutul

⁵ Despre această problemă, importantă în disputele dintre procesualiști și postprocesualiști, vezi Wiley 2002.

⁶ Anghelinu 2002, 46.

⁷ Cea mai bună introducere în teoria arheologică, din câte am citit, este cea scrisă de Matthew Johnson (Johnson 1999). Pentru o utilă sistematizare a domeniilor teoriei arheologice, vezi Schiffer 1988.

(obiectele de care ne ocupăm nu fac parte din trecut, ci din prezent, mai ales din cauza variatelor procese de decontextualizare și de transformare la care sunt supuse). În sfârșit, avem nevoie de teorie pentru a plasa cunoașterea noastră în lumea din care facem parte. La noi aceste categorii de construcții teoretice sunt în mare măsură umplute cu reprezentări tacite, de proveniențe diverse, nu de puține ori din cunoașterea comună, reprezentări care, atunci când sunt verbalizate, pot căpăta statutul unor realități incontestabile. Un exemplu. Felul în care se face studierea ceramicii la noi nu a fost, din câte știu eu, niciodată supus unei examinări care să arate care-i sunt premisele teoretice. Totuși, având în vedere preocuparea aproape exclusivă pentru forme, cred că pot imagina teorii tacite de tipul: „oamenii care folosesc ceramică sunt în primul rând interesați de formele recipientelor”, sau „formele recipientelor indică funcțiile acestora”, sau „formele ne spun lucruri importante despre lumea în care au fost folosite recipientele, indiferent ce credeau cei care le utilizau”. Asemenea teorii tacite pot fi reconstituite prin examinarea în detaliu a descrierilor, analizelor și a concluziilor. Mi s-ar părea interesant ca într-o asemenea investigație să înțelegem cum a ajuns arheologia pre-și protoistorică europeană să-și concentreze eforturile analitice asupra recipientelor ceramice în direcția funcțiilor lor simbolice, legate mai ales de afilierea indivizilor la grupuri și să dea puțină importanță (sau chiar să ignore cu totul) alte atribute, cum ar fi rezistența la spargere sau la încălzire.

Dacă refuzăm teoria și folosim doar rutine științifice, produse la noi sau în altă parte, riscăm să producem în funcție de principii care nu au fost supuse evaluării și în care avem încredere doar pentru că au fost folosite de arheologi de prestigiu. Cercetătorii care cred în caracterul practic, anonim și neutru, al cunoașterii lor sunt, așa cum scria David Clarke, preluând ideea de la John Maynard Keynes, sclavii involuntari ai unor teoreticieni defuncți⁸.

Lucrurile cele mai de preț pentru noi – săpăturile, analizele și eventual chiar concluziile lor, deși uneori arheologii sunt atât de baricadați în descriptiv încât concluziile nu au importanță – sunt făcute pornind de la teorii pe care le ignorăm sau le cunoaștem aproximativ, nu de puține ori deformate de transmiterea orală. Ele susțin reprezentări ale realității care și-au pierdut de mult actualitatea. Suntem astfel condamnați de o atitudine care se descrie pe sine ca pragmatică, la o producție oarbă de fapte și de interpretări ce se subordonează unor scopuri asupra cărora nu avem control și a căror lipsă de actualitate poate fi detectată cu ușurință chiar și de arheologii începători educați în Occident.

Această atitudine este într-adevăr pragmatică în raport cu lumea în care trăim, atunci când ceea ce cred arheologii despre realitatea socială este preluat nu din literatura științifică, ci din cunoașterea comună locală și devine o teorie socială tacită, a cărei natură o face ușor de confirmat de descoperirile arheologice. Așa se întâmplă când arheologii folosesc reprezentările comune despre etnii, care fac din ele națiuni și ajung, indiferent ce descoperiri folosesc și cum le interpretează, să confirme

⁸ Clarke 1973, 18.

reprezentarea naționalistă a realității sociale, care imaginează lumea ca fiind alcătuită din entități radical distincte, să descopere ceea ce se știa deja. Autoritățile politice de un fel sau altul sunt dispuse să încurajeze producția de fapte utile reprezentărilor ideologice ale realității, pe care o impun oamenilor, pe care – astfel – îi domină⁹. Așa că este pragmatic să produci fapte, să te bucuri de acumularea și de analiza lor, fără să te intereseze din ce reprezentare a lumii vor face parte, lăsând intact privilegiul autorităților de a le folosi.

La fel de pragmatic este să ignori teoriile arheologice în relațiile cu colegii noștri din lumea occidentală, unde s-a dezvoltat aproape toată teoria arheologică existentă, care ne încurajează să ne dedicăm producerii de materiale arheologice analizabile și privesc cu neîncredere tendințele spre investigație teoretică și cu înțelegere, uneori complice, ignoranța noastră. Am descoperit existența unei relații de tip centru–periferie în arheologia europeană, relație în care noi nu ne aflăm în centru, în urma unei discuții cu Rolf Hachmann, în 1988. Știam, de la discipolii săi din institut, că încuraja doar munca susținută pentru atingerea unor obiective științifice clar limitate la tipul de arheologie pe care-l practica. I-am spus ceva ce m-am temut că i se va părea scandalos, dar mi-am asumat acest risc pentru că, ridiculizat pentru înclinațiile mele teoretice de unii colegi și chiar de prieteni, aveam nevoie să știu ce crede. I-am vorbit despre ce mi se părea important atunci – și nu mi se mai pare deloc important acum – anume despre ce ar putea oferi arheologiei teoriile structuraliste ale lui C. Lévi-Strauss. Surpriza mea a fost totală: mă așteptam să mă trimită la plimbare, speram să fie îngăduitor și să spună că poate este ceva util în teoriile structuraliste. Nu a făcut nici una, nici alta. În schimb, după ce m-a întrebat dacă cunosc contextul intelectual al structuralismului, mi-a vorbit timp de 10 minute despre el, mai ales despre relațiile dintre structuralism și teoria critică a Școlii de la Frankfurt. Nu înțeleg nici acum de ce Hachmann nu și-a îndemnat discipolii din România să citească filosofie și a preferat să li se prezinte ca un empirist sever. Mi-am amintit de această întâmplare la Budapesta, în 2005, unde, la o masă rotundă cu un istoric, Michael Werner, care propunea o perspectivă teoretică proprie pentru înțelegerea relațiilor dintre tradițiile de cercetare europene, perspectivă care se numește *histoire croisée*, am adus în discuție dezechilibrele care fac o asemenea perspectivă discutabilă, constatând că de la începutul disciplinelor care se ocupă de trecutul mai îndepărtat – arheologia, istoria antică, filologia clasică – până în prezent, nici un savant care-și desfășura activitatea în estul Europei nu a reușit să se plaseze în centrul disciplinei lui, adică să creeze norme și principii după care ar trebui să se desfășoare cercetarea, să impună teorii de succes, să devină exemplar pentru restul practicienilor.

Fără teorie, arheologii de la noi se află într-o situație similară cu cea a meșteșugarilor. Asemenea lor, arheologii nu se formează în universități – suntem, în continuare, una dintre puținele țări care nu are cicluri universitare de învățământ arheologic – ci pe șantiere, sub conducerea unui arheolog mai experimentat. Asemenea

⁹ Despre arheologie ca mijloc de a critica societatea contemporană, vezi Dragoman, Oanță-Marghitu 2006, 76.

meșteșugarilor, arheologii sunt ucenici înainte de a deveni meșteri, ceea ce-i face sensibili la detectarea autorității și temători în ce privește capacitatea lor de a concepe moduri noi de producere și de analiză a faptelor pe care le iau în seamă. Deținători ai unor deprinderi care pot fi de o mare complexitate, practicanți ai unor rutine care pot asigura o productivitate ridicată, ei nu pot oferi societății altceva decât ceea ce se așteaptă de la ei și le este foarte greu să pună la îndoială cunoașterea care face parte din modul lor de a fi.

Absența teoriei explicite face din întreprinderile interdisciplinare, în care sunt implicate persoane la fel de dedicate rutinelor proprii, un dialog al surzilor. Aceste rutine nu se pot comunica, deprinderea lor durează mult timp, multe dintre ele nu sunt nici măcar verbalizate, așa că discuția despre ele este inutilă. Comunicarea se bazează pe respectul pe care fiecare parte implicată îl acordă celorlalte, bazat nu pe o încredere generată de recunoașterea unor principii comune în ceea ce privește cunoașterea științifică, ci pe faptul că toți cei implicați sunt cercetători în discipline pe care statul le recunoaște ca fiind științifice. O astfel de comunicare reproduce relațiile care există între ele – de exemplu superioritatea științelor exacte asupra celor umaniste, de care sunt convinși cei mai mulți dintre cei pe care-i cunosc printre arheologii de la noi – și tot ce se obține este constituit din rezultate care nu modifică nimic din felul în care au fost obținute. Această situație face ca o colaborare mai profundă, mai destabilizatoare pentru ceea ce cred cei implicați, să fie imposibilă¹⁰.

Absența unei teorii explicite face încercările de evaluare a conținutului cercetării să eșueze și să fim obligați să ne limităm la aspectele formale și cantitative. Dacă nu avem o reprezentare clară a obiectivelor științifice ale cercetării, tot ce putem evalua este prezența unor ingrediente indispensabile cercetării arheologice (săpătură, analiză, publicare), dar nu calitatea lor. Dacă nu putem spune care săpături, ce fel de analize și ce publicații sunt mai bune, încurajăm săpături care n-ar trebui făcute, analize desuete și publicații care n-ar trebui să apară.

Fără o investigație teoretică nu știu cum am putea judeca confruntarea dintre un arheolog care a lucrat toată viața în tradiția lui de cercetare, a acumulat o cunoaștere fără egal a obiectelor și a contextelor lor și unul, cu douăzeci de ani mai tânăr, cu o cunoaștere șubredă a materialului arheologic, dar care a citit câteva lucrări de popularizare care-i permit, de exemplu, să afirme, cu deplină dreptate, că noțiunile de cultură și de etnicitate, pe care arheologul experimentat le folosește, sunt defecte. Aceasta este o situație în care savantul de bună calitate nu are dreptate, nu pentru că ar greși, ci pentru că urmează principiile generate de tradiția lui de cercetare, iar cel care are dreptate nu o face din interiorul unei tradiții de cercetare, ci importând cunoștințe din alte discipline, la un nivel elementar.

Cred că investigația teoretică poate fi o practică eliberatoare, care permite accesul la scopurile disciplinei și este indispensabilă pentru o producție științifică de nivelul celei realizate în Occident. Relația dintre preocupările teoretice și calitatea

¹⁰ Pentru părerea că interdisciplinaritatea ar trebui să producă noi discipline vezi Frodeman, Mitcham 2007.

cercetării mi se pare evidentă. Este suficient să ne uităm la amploarea pe care investigația teoretică a luat-o în cele mai importante științe ale secolului al XX-lea, fizica și biologia, și la sutele de cercetători care s-au specializat în filosofia fizicii și în filosofia biologiei. Există și o filosofie a arheologiei, practică în Statele Unite. Nu știu să existe în Europa așa ceva. Există însă mulți arheologi dispuși să examineze fundamentele teoretice ale propriei discipline, folosind lecturi variate, mai ales din științele sociale și din filosofie. Din păcate, producția lor științifică este rareori evaluată de mediile științifice din care provin ideile pe care se întemeiază. Nu știu, de exemplu, ca vreun sociolog sau vreun antropolog să fi examinat modul în care sunt folosite ideile despre fenomenele etnice de către arheologii care le-au preluat din disciplinele lor.

Dacă suntem doar practicieni în virtutea unor teorii pe care fie le ignorăm, fie le cunoaștem aproximativ, nu putem crea noi teorii și noi metode. Dacă în disciplină nu are autoritate decât ceea ce este tacit și deja încorporat, stagnarea este un pericol real, așa cum o arată incapacitatea noastră și a colegilor noștri din estul Europei de a produce noi proceduri analitice. Din această stagnare se iese spasmodic cu importuri de teorie și de rutine practice din Occident, care nu au cum să reproducă la noi mediul din care provin și care, nu de puține ori, se transformă în acord cu substanța tacită a tradiției locale de cercetare arheologică.

Investigația teoretică este un ingredient indispensabil pentru succesul unei direcții de cercetare științifică, dar simpla prezență a unor referiri la teorie nu înseamnă că ne aflăm în fața unei cercetări de bună calitate. Putem porni de la constatarea lui Matthew Johnson că există o răspândită lipsă de corelare între teoria explicită, adoptată de către arheologi și principiile tacite, care continuă să se manifeste în activitatea lor de cercetare, această situație apărând mai ales în fazele incipiente ale adoptării unor noi moduri de a gândi¹¹. Este firesc ca acest lucru să se întâmple și la noi. Dar se întâmplă și alte lucruri. De exemplu, dificultățile de a înțelege lucruri noi, peste care unii cercetători trec prea repede, convinși că totul le este accesibil la prima lectură, chiar dacă este vorba despre o limbă străină, dificultăți sporite atunci când lecturile sunt puține¹².

Caracterul explicit al teoriei nu are legătură cu valoarea de adevăr a lucrurilor pe care le conține. Teoria explicită este benefică pentru dezvoltarea cercetării arheologice nu pentru că ar conține lucruri adevărate, în timp ce ceea ce ne-am

¹¹ Johnson 2006, 119.

¹² Afirmția lui Ioan Marian Țiplic: „În anii '80 arheologia s-a divizat în două direcții de cercetare: una cu adevărat teoretică și implicând simbolistica, structuralismul, interpretarea și abordarea contextuală, iar cealaltă care a devenit cunoscută sub denumirea de post-procesualism” (Țiplic 2007, 38; afirmația este reluată identic în Țiplic 2008, 181), susținută de o trimitere la Maschner 2005, 3, pune pe gânduri pe orice arheolog care a citit măcar câteva texte introductive cu privire la gândirea arheologică din ultimii 30 de ani. Ea se întemeiază pe o înțelegere greșită a textului lui Maschner: «In the 1980s archaeology split in two directions. One was truly theoretical and involved the development of symbolic, structural, interpretive, contextual, and other archaeologies that became known as postprocessualism».

obișnuit să credem, ca arheologi în România, ar fi fals, ci pentru că ceea ce este susținut explicit poate fi mai ușor criticat, înlăturat și înlocuit cu ceva mai bun¹³. Există însă și arheologi care au păstrat viziunea locală, care conferă teoriei o poziție hegemonică și care prezintă o teorie, pe care nu o discută, ca pe un adevăr care trebuie impus. Este ceea ce face George Bodi, într-un articol recent, scris în engleză. După interviuarea a șapte arheologi, el constată că arheologia de la noi este conservatoare și că, *horribile dictu*, produce cunoaștere intradisciplinar, ceea ce ar avea efecte negative atât asupra generării de noi cunoștințe, cât și asupra educării noilor specialiști. În opinia sa, trebuie să trecem la „modul 2” de cunoaștere, să reorientăm toată cercetarea arheologică conform modului de a gândi al lui William James și Richard Rorty, ceea ce ar ajuta arheologia românească să-și redescopere umanitatea și să joace un rol activ în educarea publicului, să evolueze spre o concepție cu adevărat transdisciplinară asupra temelor ei de cercetare, crescând capacitatea ei de a încorpora unele dintre nevoile lumii contemporane. Pentru a atinge aceste obiective, arheologii ar trebui să renunțe la ideea că validarea cercetării este bine să fie făcută doar de către arheologi (*peer review*) și să se gândească la contribuțiile pe care arheologia le-ar putea aduce în beneficiul societății, de exemplu prin dezvoltarea de politici de patrimoniu orientate către dezvoltarea turismului¹⁴. Înțeleg, de aici, că autoritățile care ne evaluează, fără a ține seama de ceea ce credem despre meseria de arheolog, și cele care ne îndeamnă să ne ocupăm de turism au trecut la „modul 2” înaintea noastră și că cei aproape de putere i-au citit deja pe William James și pe Richard Rorty sau, dacă nu au făcut-o, nu are rost să se apuce acum de lectură, pentru că se află oricum pe drumul cel drept; că eforturile arheologilor de a apăra modul lor de a gândi meseria sunt orientate greșit și am face mai bine să fim mai atenți la „nevoile societății”. Cine stabilește care sunt aceste nevoi? Se pare că nu arheologii. Nu este aici locul potrivit pentru a discuta despre „modul 2”. Sper că G. Bodi o va face. Departate de a fi locul unde se află acum cercetarea științifică internațională, loc spre care trebuie să se îndrepte toți cei care nu vor să rămână în urmă, „modul 2” este doar o teorie care încearcă să țină seama de tendințele constatate de un grup de sociologi ai cunoașterii și care a fost serios criticată, de la lansarea ei și până acum¹⁵. Dacă doresc să se confrunte cu această

¹³ Vezi Anghelinu 2002, 48: „...teoria promovează dubiul și nu certitudinile, anticipația pe termen scurt și nu soluții universale. Feedbackul ei cu practica este mai rapid, erorile sunt explicite, deci mai ușor criticabile.”

¹⁴ Bodi 2012, mai ales 373 și 379–381. Mulțumesc Nonei Palincaș pentru semnalarea acestui articol.

¹⁵ Despre critici, parțial acceptate de unii dintre principalii creatori ai conceptului de „mod 2”, vezi Nowotny, Scott, Gibbons 2003, 191–190. Despre locul investigației empirice, vezi Nowotny, Scott, Gibbons 2003, 186: «Both *The New Production of Knowledge* and *Re-Thinking Science* were written as reflective essays rather than as empirical studies» și Barnes 2007, 188: «they fail to provide actual evidence that science is less clearly differentiated as activity and more closely coupled to the judgements, evaluations and objectives of non-scientists than once it was» și Barnes 2007, 189: «even if the texts are addressed as mere manifestos, seeking change in the epistemological order of society rather than documenting it, they merit criticism for failing to offer convincing arguments for the desirability

teorie, mai bine primită în lumea celor care se ocupă de politică decât în cea a cercetătorilor, arheologii trebuie să spună ce cred, nu să accepte ceea ce G. Bodi prezintă ca fiind realitatea cercetării științifice de astăzi.

Oricât ar părea de ciudat, se pare că transmiterea cunoștințelor științifice se face mai mult prin imitarea unor practici exemplare decât prin teorie, chiar și în tradițiile de cercetare în care teoria explicită are statutul pe care-l merită. Mult din ceea ce asigură funcționarea oricărei tradiții științifice nu este verbalizat. Un cercetător care acordă prioritate teoriei nu are, prin aceasta, un acces mai bun la realitate decât unul care a încorporat rutine esențiale din tradiția de cercetare din care face parte. Nu cred nici în necesitatea transformării arheologilor în filosofi și nici în beneficiile separării teoreticienilor de practicieni. Ar fi mult mai bine dacă arheologii s-ar confrunta cu cât mai multe dintre problemele teoretice ale cercetării pe care o întreprind. Într-un sistem de învățământ arheologic coerent, care întârzie să apară, arheologii atrași de teorie ar trebui trimiși pe șantiere, iar cei atrași de plăcerile săpăturii și ale descoperirii ar trebui puși să citească teorie socială.

Există multă teorie de proastă calitate, în special din cauza tentației de a acumula elemente de legitimare, prețuite în formele autoritare ale cunoașterii comune, în discursul public, după cum există și multe practici științifice care și-au dovedit utilitatea. Asemenea practici nu au însă nimic de pierdut de pe urma explicitării bazelor lor teoretice. Dacă majoritatea practicilor exemplare dintr-o tradiție de cercetare sunt tacite, există riscul degradării, ceea ce face ca obiectivarea bazelor lor teoretice să devină necesară, pentru a se vedea de ce ele ar merita să fie păstrate, modificate sau abandonate.

Fără teorie explicită, tradiția de cercetare arheologică din care facem parte este limitată la un statut subaltern. Față de istorie, care trece pentru unii drept teorie arheologică, sub forma „gândirii istorice”, arheologia rămâne o știință auxiliară, lipsită de mijloace proprii de interpretare, care oferă material din care rămâne ca istoricii să facă ceva, deși este evident că un istoric fără educație arheologică serioasă nu poate folosi cu sens cunoștințe arheologice. Acest statut împiedică în continuare constituirea unui învățământ arheologic. Cercetarea arheologică este subordonată și așteptărilor autorităților față de cercetarea trecutului, fiind incapabilă să se prezinte altfel decât ca o producătoare de materiale ce pot fi utile reproducerii societății în care trăim și ideologiilor curente (origini și obiecte de patrimoniu pentru ideologia națională, relații de putere pentru cea neoliberală). Absența teoriei explicite contribuie și la perpetuarea relațiilor centru-periferie în care tradiția noastră este

and the feasibility of what they propose, and even in some cases for failing to convey what it would involve». Vezi și Weingart 2008, 132: «It is left open whether it is a descriptive term or a normative one, but it is clear that it is something we do not yet have» și Hessels, van Lente 2010, 69: «The notion of Mode 2 has proved to be an important step towards both the visibility and the understanding of important trends in contemporary science systems. Yet, it is also a source of questions and confusion Conceptually, it is still underdeveloped and prone to further refinement Empirically, its arguments are too brittle and equivocal to be used as a basis for convincing assessments and interventions». Mulțumesc Oanei Fuică pentru sugestiile bibliografice cu privire la „modul 2”.

implicată. Rămânem, în cel mai bun caz, producători de informație arheologică, care, pentru a fi interpretată la nivelul cerut astăzi de disciplină, trebuie fie să atragă atenția arheologilor din locuri unde teoria arheologică este explicită, fie pe cea a arheologilor locali, puțini la număr, care au ales să lucreze importând rutine științifice și/sau teorie.

Circulația ideilor este o condiție vitală a cercetării și avem, cu siguranță, nevoie de idei noi, dar, fără preocupări teoretice, cum putem oare estima valoarea lor? Fără această indispensabilă evaluare rămânem doar la practicile mimetice, încurajate de instituțiile statului ce se ocupă de evaluarea cercetării științifice și pentru care scrisul în limba engleză, în publicații străine, folosind idei care au trecut în instituțiile care evaluează cercetarea în Occident, contează mai mult decât producția evaluată după criterii locale. În plus, această activitate de evaluare, din ce în ce mai importantă pentru finanțarea cercetării științifice, atât la noi cât și în alte părți ale Europei, trebuie să se confrunte sistematic cu ceea ce cred cei care produc cunoaștere științifică despre munca lor, iar asta nu se poate face folosind doar rezultatele cercetării. Evaluarea se face pe baza unor teorii despre ce are valoare în cercetarea științifică și nu ne putem apăra disciplina doar cu afirmații despre importanța practicilor științifice și a justificărilor cu care ne-am obișnuit.

THE PLACE OF THEORY IN ARCHAEOLOGICAL RESEARCH

ABSTRACT

Scientific theories make explicit the representations of the realities involved in the research process, examine its goals and how epistemic objects are built and approached. They can thus open new directions of investigation. By perpetuating and borrowing representations which are allowed to be authoritative without being exposed to critical judgement, the lack of interest for theory in our archaeology continues to contribute to its marginalization towards other disciplines, first of all towards history, and then towards other traditions of archaeological research.

Key words: Culture-historical archaeology, theory, Romania, interdisciplinary practices.

BIBLIOGRAFIE

- | | |
|-------------------------------|---|
| Anghelinu 2002 | Anghelinu, M., <i>De ce nu există teorie în arheologia preistorică din România?</i> , Sargeția 30, 39–49. |
| Barnes 2007 | Barnes, B., <i>Catching up with Robert Merton: scientific collectives as status groups</i> , Journal of Classical Sociology 7(2), 179–192. |
| Bodi 2012 | Bodi, G., <i>Discussion of the characteristics of archaeological knowledge. A Romanian exploratory case-study</i> , Logos & Episteme 3(2), 2012, 373–381. |
| Clarke 1973 | Clarke, D., <i>Archaeology: the loss of innocence</i> , Antiquity 47, 6–18. |
| Dragoman, Oanță-Marghitu 2006 | Dragoman, A., Oanță-Marghitu, S., <i>Archaeology in communist and post-communist Romania</i> , Dacia N.S. 50, 57–6. |

- Frodeman, Mitcham 2007
Frodeman, R., Mitcham, C., *New directions in interdisciplinarity: broad, deep, and critical*, Bulletin of Science, Technology & Society 27(6), 506–514.
- Hessels, van Lente 2010
Hessels, L.K., van Lente, H., *The mixed blessing of Mode 2 knowledge production*. Science, Technology & Innovation Studies 6(1), 65–69.
- Johnson 1999
Johnson 2006
Johnson, M., *Archaeological theory: an introduction*, Oxford.
Johnson, M., *On the nature of theoretical archaeology and archaeological theory*, Archaeological Dialogues 13(2), 117–132.
- Maschner 2005
Maschner, H.D.G., *Introduction*, în Maschner, H.D.G. și Chippindale C. (eds.), *Handbook of archaeological methods*, 1, Lanham, 1–39.
- Nowotny, Scott, Gibbons 2003
Nowotny, H., Scott, P., Gibbons, M., *Introduction. 'Mode 2' revisited: the new production of knowledge*, Minerva 41, 179–194.
- Palincaș 2010
Palincaș, N., *Living for the others: gender relations in prehistoric and contemporary archaeology of Romania*, în Domasness, L.H. et al. (eds.), *Situating gender in European archaeologies*, Budapesta, 93–116.
- Putnam 2002
Putnam, H., *The collapse of the fact-value distinction and other essays*, Cambridge, 7–27.
- Schiffer 1988
Schiffer, M.B., *The structure of archaeological theory*, AmerAnt 53(3), 461–485.
- Suceveanu 2008
Suceveanu, A., *Cuvânt înainte*, în Mircea Angelescu, Florela Vasilescu (eds.), *Cronica cercetărilor arheologice din România. Campania 2007*, București, 5–7.
- Țiplic 2007
Țiplic, I.M., *Probleme generale ale arheologiei medievale la început de mileniu*, Studia Universitatis Cibiniensis. Series historica 3–4, 27–44.
- Țiplic 2008
Țiplic, I.M., *Arheologia și istoria la începutul mileniului trei*, Banatica 18, 161–194.
- Weingart 2008
Weingart, P., *How robust is "socially" robust knowledge*, în Carrier, M., Howard, D., Kourany, J.A. (eds.), *The challenge of the social and the pressure of practice science and values revisited*, Pittsburgh, 130–145.
- Wiley 2002
Wiley, A., *"Heavily decomposing red herrings": middle ground in the anti-/postprocessualism wars*, în Wiley, A., *Thinking from things: essays in the philosophy of archaeology*, Berkeley, 171–178.

NOTE EPIGRAFICE (IV)*

FLORIAN MATEI-POPESCU**

Rezumat: Sunt publicate două inscripții inedite, una în limba greacă și una în limba latină, aflate în colecția epigrafică a Muzeului Național de Antichități, ambele cu loc de descoperire necunoscut. Având în vedere conținutul și locul de depozitare, inscripția în limba greacă provine cel mai probabil de la Tomis și datează din perioada secolelor II– III p.Chr., iar cea în limba latină, ce datează din perioada romană târzie, ar putea proveni de la sudul Dunării, din zona provinciilor *Dacia Ripensis* sau *Moesia Secunda*, ori din Dobrogea, provincia *Scythia*. Este discutată, de asemenea, o inscripție descoperită la Apamea, provincia *Syria*, în care apare un nume de origine daco-moesică a unui soldat al legiunii *XIII Gemina* de la Apulum. Ultima notă atrage atenția asupra publicării fotografiilor a două diplome militare descrise ca inedite într-un catalog de expoziție din Bulgaria. Ambele documente sunt însă cunoscute, fiind publicate de mai multă vreme și preluate în CIL XVI.

Cuvinte cheie: inscripții, epoca romană târzie, *Moesia Inferior*, diplome militare, nume daco-moesice.

1. O INSCRIPȚIE FUNERARĂ ÎN LIMBA GREACĂ (MNA L 835)

În colecția epigrafică a Muzeului Național de Antichități, ce se află în acest moment la Institutul de Arheologie „Vasile Pârvan” din București, se păstrează o inscripție în limba greacă, cu loc de descoperire necunoscut. Monumentul de calcar va fi fost la origine o stelă funerară de mici dimensiuni, dar este posibil ca în decursul timpului să se fi pierdut partea superioară, unde era amplasat frontonul. Se păstrează marginea de sus și cea din stânga a câmpului inscripției. Dimensiuni: înălțime – 24 cm; lățime – 25 cm; grosime – 11 cm; înălțimea literelor – 3,5 cm. Dintre particularitățile paleografice ale textului merită amintite: *alpha* cu bara mediană frântă, *sigma* cu brațele drepte, *epsilon* cu bara mediană mai mică în comparație cu bara superioară și cea inferioară. Se păstrează patru rânduri ale inscripției (pe rândul al cincilea se păstrează parțial două sau trei litere, poate *Y* și *E* sau Σ), după cum urmează:

Ἐνθάδε [κεῖται ...]
Κρήσκεν[τος ... ζήσας]
ἔτη κ'. Τῆ[ν ε. γ. στήλην ...]

* Matei-Popescu 2003–2005; Matei-Popescu 2008–2009; Matei-Popescu 2011.

** Institutul de Arheologie „Vasile Pârvan” al Academiei Române, București; e-mail: florian.matei@gmail.com. Pentru observații și sugestii le mulțumesc doamnei Mihaela Mănucu-Adameșteanu și domnului Dan Dana.

κατεσκε[ύασεν ...]

[...]

Stela funerară a fost ridicată în memoria unui personaj necunoscut, fiul lui *Crescens*. Numele trebuie să se fi aflat în primul rând al inscripției. Întrucât partea pierdută, din dreapta, pare a fi fost mai lungă, putem presupune că după patronimic inscripția continuă, poate cu precizarea apartenenței la un anume trib¹. Numele latin *Crescens* este atestat în inscripțiile grecești din zona vestică a Pontului Euxin (Histria și Tomis) sub forma Κρήσκης². Numele celui care s-a îngrijit de monument trebuie să se fi aflat în partea pierdută, după verbul ce redă această activitate. În rândul al treilea întregirea nu este sigură, dar este de așteptat un cuvânt care să aibă legătură cu ridicarea unui monument funerar, care să fie de genul feminin, întrucât literele *TH* pot fi înțelese ca parte a articolului hotărât feminin singular. Cuvintele erau despărțite probabil prin *hederae distinguentes*, una fiind păstrată pe rândul al treilea.

Din păcate nu se cunoaște locul de descoperire a acestei inscripții, dar având în vedere colecția din care face parte și ținând cont de faptul că numele *Crescens* este atestat pe țărmul vestic al Pontului Euxin, ne putem gândi că ar putea proveni din această zonă, cel mai probabil de la Tomis³.

2. O INSCRIPȚIE LATINĂ INEDITĂ (MNA L 1086)

În aceeași colecție epigrafică a Muzeului Național de Antichități se păstrează o placă fragmentară de marmură, cu loc de descoperire necunoscut, ruptă în partea de sus, la stânga și la dreapta, ce conține o inscripție în limba latină și partea din dreapta jos a unei reprezentări funerare, cel mai probabil reprezentarea Cavalerului Trac. Se observă foarte clar picioarele din față ale unui cal aflat în galop. Fragmentul are următoarele dimensiuni: înălțime – 30 cm; lățime – 27 cm; grosimea – 4 cm; înălțimea literelor – 2–4 cm. Dintre particularitățile paleografice se poate aminti redarea literei *A* cu bara mediană frântă, dar și cu aceasta dreaptă. Textul păstrat este următorul:

ELV
VIXIT
NOR V vel X
ET IEO
NDIA
ONVTVR SIC
IOVIX ET SERO vel C
STANTES MARITO vel MARTIO
C ET FRATRES

¹ Vezi spre comparație ISM II 254–256.

² LGPN IV, 202, s. v. Numele este atestat și în Thracia și Macedonia. Pentru această formă vezi Mihailov 1943, 75.

³ Monumentul seamănă, spre exemplu, destul de bine cu ISM II 301, descoperită la Tomis, având aproximativ aceleași dimensiuni și același tip de profilatură în partea stângă.



1



2

Fig. 1. București. MNA. 1. L 835; 2. L 1086.

R. 1 se păstrează doar jumătatea inferioară a literelor, care par, totuși, a fi *ELV*; R. 3 se observă un punct despărțitor între litera *R* și litera următoare, păstrată parțial, ce pare a fi *V* sau *X*; R. 4 ultima literă păstrată pare a fi *O*, deși nici prezența literei *C* nu poate fi exclusă; R. 5 se mai observă o mică parte din litera ce urmează după *A*; R. 6 ultima literă este sigur *C*, întrucât în partea inferioară se observă un mic spațiu între această literă și partea inferioară păstrată a literei următoare; R. 7 ligatură între *I* și *O*, de fapt litera *I* este înscrisă în câmpul literei *O*, în față se poate distinge hasta inferioară a unei litere de tipul *E*, *L* sau *Z*; *V* este redat rotunjit, ca un *U*, ceea ce pare a indica o influență grecească, mai ales că este precedat de *O*; R. 8 ligatură între *A* și *N*, fără a exista o bară mediană de marcare a literei *A*; forma literelor *IT* este aproape identică, totuși este de așteptat cuvântul *marito*, căruia i-a fost dedicată inscripția funerară de către urmași, *superstantes*, deși nici forma *Martio* nu poate fi exclusă, mai ales că primul *I* pare a avea o prelungire spre stânga, în partea superioară.

Caracterul funerar al inscripției este sigur, deși există încă anumite neclarități în înțelegerea textului, datorate pierderii unei bune părți din inscripție. În partea superioară, unde se afla și reliefurile, inscripția apărea în ambele părți ale acestuia. Cuvântul *vixit* imediat deasupra secvenței *NOR*, ce ar putea fi înțeleasă ca *[an]nor(um)*, pare a sugera că în partea superioară inscripția se dezvoltă doar în dreapta reliefului, urmând a se extinde și la stânga acestuia doar în partea inferioară. O astfel de lectură implică însă acceptarea existenței unei greșeli, nu foarte frecvente, *vixit annorum*. De fapt, secvența *NOR* ar putea fi înțeleasă și altfel, mai ales că în zona provinciilor danubiene vârsta nu se mai reda prin genitivul plural încă din secolul al II-lea și, mai mult decât atât, sunt rare cazurile în care după *vixit* să urmeze genitivul, după cum am amintit deja. Dacă admitem, totuși, că se poate întregi *[an]nor(um)*, atunci nu poate fi legat de *vixit* de pe rândul superior, ci mai degrabă de textul ce se va fi aflat în partea stângă a monumentului, astăzi pierdută. O problemă încă de rezolvat rămâne cea a verbului, care apare la indicativ prezent sau plural pasiv pe rândul al șaselea. Prefer să întregesc aici, *exempli gratia*, *[p]onu(n)tur*, forma de plural, care implică faptul că, pe lângă monument, urmașii se vor fi ocupat și de amenajarea mormântului. Dacă admitem existența unei forme de singular, atunci ar trebui să acceptăm existența unei greșeli: *ponutur* = *ponitur*, provenită din confuzia de timbru între *i* și *u*, atestată în provinciile danubiene⁴, dar și prin influența formei de plural. Ultima problemă rămâne lectura grupului de litere *MARITO* (forma de dativ/ablativ a substantivului *maritus*) sau *MARTIO* (forma de dativ/ablativ a cognomenului *Martius*) de pe rândul al optulea. Ambele lecturi sunt perfect posibile, având în vedere forma de redare, aproape identică, a celor două litere. Din textul păstrat se poate înțelege că este un fragment de inscripție funerară ridicată de urmași, *superstantes*, unui bărbat de către soția acestuia, copii și probabil frați. Ar fi posibil să se păstreze parțial

⁴ Mihăescu 1978, 176–177.

două nume ale dedicanților, *-iouix* și *Sero*⁵, dar având în vedere starea fragmentară a textului, precum și lipsa unor analogii sigure, această observație rămâne doar la stadiul de presupunere ce urmează a fi sau nu confirmată.

Pe baza caracteristicilor paleografice inscripția se poate data în epoca romană târzie, cel mai probabil în secolele IV–V. După cum am amintit deja, nu se cunoaște locul de descoperire al acestei inscripții; totuși, având în vedere conținutul și colecția din care face parte, ea ar putea proveni fie de la sudul Dunării, din zona provinciilor *Dacia Ripensis* sau *Moesia Secunda*, fie din Dobrogea, zona provinciei *Scythia*. Ținând seama de starea extrem de fragmentară, textul inscripției se poate întregi doar parțial:

[...] relief [..]ELV[...]
 [...] relief vixit [...]
 [...an-] relief -nor(um) V vel X[...]
 [...] relief et IEO [...]
 [...] relief ndia[...]
 [...] e .g. p]onu(n)tur vel -onutur sic [...]
 [...]iouix et sero vel -c[...]
 [super]stantes marito vel Martio
 [...]c et fratres.

3. UN NUME DE ORIGINE DACO-MOESICĂ AL UNUI SOLDAT AL LEGIUNII XIII GEMINA

IGLS VI 1362; Balty, Rengen 1993, 27, pl. nr. 6 (foto); AE 1993, 1576; AE 1996, 1541; IDRE II 410

D(is) M(anibus)
Aurel(ius) Si-
sinna
mil(es) leg(ionis)
XIII G(eminae) vi-
xit an(nis) XL
mil(itavit) an(nis) XVII
Ael(ius) Vict(or) h(eres) b(ene) m(erenti).

Stela funerară a fost descoperită în necropola de la Apamea din provincia *Syria*. În acest oraș au fost descoperite numeroase stele funerare aparținând mai multor unități ale armatei romane, în special legiunea *II Parthica*, care au participat la diferite expediții orientale în cursul secolului al III-lea. Prezența soldatului din legiunea *XIII Gemina* a fost pusă în legătură cu trimiterea unei vexilații din această legiune în expediția parthică a lui Caracalla, fiind apoi implicată și în conflictul

⁵ Cognomenul simplu *Sero* este atestat o singură dată în provincia *Belgica*, CIL XIII 6150, OPEL IV, 72, s. v. De asemenea, tot în provinciile occidentale este atestat și cognomenul *Serotinus*, OPEL IV, 72, s. v.

dintre Macrinus și Elagabal din anii 217–218. Dar nu problemele legate de participarea legiunilor din Dacia la expediția parthică a lui Caracalla ne rețin acum atenția, ci numele soldatului: *Aurelius Sisinna*⁶.

După cum se poate vedea, acesta este un cetățean roman de dată recentă, care primise cetățenia probabil odată cu intrarea în armată, dacă admitem că prezența sa la Apamea este de pus în contextul expediției parthice a lui Caracalla, sau ca urmare a *constitutio Antoniniana*, dacă inscripția datează dintr-o perioadă mai târzie. Cognomenul este evident de origine locală, daco-moesică. Este fără îndoială apropiat de numele *Sinna*⁷, atestat atât în diplome militare⁸, cât și în inscripții⁹, dar diferit prin adăugarea unui element în plus, *si-*, cel mai probabil un prefix.

În principiu, întrucât inscripția se poate data cu siguranță în secolul al III-lea, putem considera că *Aurelius Sisinna* a fost recrutat din provincia Dacia, probabil chiar din *Dacia Apulensis* (Superior), având de a face cu o recrutare locală. Totuși, o posibilă recrutare de la sudul Dunării, cel mai probabil din provincia *Moesia Superior*, unde numele *Sinna* este atestat, sau din *Moesia Inferior*, nu poate fi cu totul exclusă. Dacă admitem, totuși, că soldatul a fost recrutat din Dacia, atunci avem atestat un nou nume de origine dacică în provincie.

4. DOUĂ DIPLOME MILITARE „INEDITE”

În catalogul expoziției organizate la Ruse, Bulgaria, cu ocazia celui de al XXII-lea Congres Internațional al Frontierelor Romane (6–11 septembrie 2012), sunt publicate fotografiile a două diplome militare romane (din comentarii reiese că ar fi vorba de trei diplome militare, dar cum se va vedea mai jos este vorba doar de două)¹⁰. Din păcate, există neconcordanțe între fotografiile și comentariile ce le sunt asociate. Mai mult decât atât, deși în fiecare comentariu se menționează că diplomele sunt nepublicate, ele sunt de fapt cunoscute de mai multă vreme, publicate și preluate în CIL XVI.

Astfel, prima diplomă (nr. 246) ar fi fost descoperită, conform comentariului, la Montana (Institutul Național de Arheologie și Muzeu din Sofia, nr. inv. 6063) și datează din anul 78. Totuși, sub numărul 246 este publicată fotografia înfățișând exteriorul primei tăblițe, iar sub numărul 248 este publicată fotografia interiorului tăbliței a doua, dar comentariul la acest număr face referire la o altă diplomă militară, nepublicată, din timpul domniei lui Domitian, descoperită la Muhovo, regiunea

⁶ În IGLS VI 1362 lectura numelui este *Sinna*. Fotografia publicată în 1993 demonstrează fără dubiu că lectura numelui este *Sisinna*. Vezi, în același sens, Dana 2001–2003, 88, nota 50.

⁷ Dana 2001–2003, 86–89; Dana, Matei-Popescu 2009, 229.

⁸ RMD V 472; Dana, Matei-Popescu 2009, 218, nr. 42 – *Sinnes*, formă de genitiv.

⁹ CIL III 7548 = IMS II 53 – *M. Aur. Sinna*, originar din Ratiaria, *Moesia Superior*; ISM V 127 – *Tsinna*, într-o inscripție descoperită la Capidava, *Moesia Inferior*.

¹⁰ Gencheva 2012, 95–96, nr. 246–248.

Ihtiman (Institutul Național de Arheologie și Muzeu din Sofia, nr. inv. 6181). De fapt, sub ambele numere sunt publicate fotografiile ale aceleiași diplome militare, descoperite într-adevăr la Muhovo și care datează din 7 noiembrie 88. Diploma, cunoscută de mai multă vreme, este o copie după o constituție imperială acordată soldaților din trupele auxiliare ale provinciei Syria¹¹.

Sub numărul 247 este publicată doar fotografia interiorului unei *tabella II* a unei diplome militare din anul 82, deși se face referire la existența a două tăblițe de bronz descoperite la Mindya, regiunea Veliko Tărnovo (Institutul Național de Arheologie și Muzeu din Sofia, nr. inv. 6063). Verificând, am observat că fotografia publicată sub numărul 247 redă, de fapt, interiorul tăbliței a doua a diplomei militare descoperite la Debelec, care datează din 20 septembrie 82. Aceasta este o copie după o constituție imperială acordată soldaților din trupele auxiliare ale provinciei Germania Superior, la care sunt adăugați și soldații din trei unități, o ala și două cohorte, deja transferate în provincia Moesia. Evident și acest document este cunoscut și publicat de mai multă vreme¹².

EPIGRAPHIC NOTES (IV)

ABSTRACT

1. A Greek funerary inscription (MNA L 835). A funerary inscription, probably part of a damaged stela, is published. It is preserved in the collection of the National Museum of Antiquities, Bucharest. The inscription was raised in the memory of an anonymous son of *Crescens* and was probably discovered in one of the Greek cities from the western coast of the Black Sea, most likely Tomis.

2. An unpublished Latin funerary inscription (MNA L 1086). A very badly damaged Late Roman Latin funerary inscription, part of the some collection, is published here. The inscription field was divided by a relief, probably depicting the so called Thracian Horseman. The text could be restored only partially; many questions concerning certain details of the text remain still unknown. However, the funerary character is beyond doubt, the monument being probably raised in memory of a man by his wife with their children and his brothers. Probably the inscription was discovered south of the Danube, in the area of the Late Roman provinces of *Dacia Ripensis* and *Moesia Secunda* or in Dobruja – the Late Roman province of *Scythia*.

3. Daco-Moesian origin name of a soldier of the XIII Gemina legion. The funerary stela of a soldier belonging to the *XIII Gemina* legion was discovered at Apamea, in the Roman province of *Syria*. His name, *Aurelius Sisinna*, proves that he received the Roman citizenship at the beginning of the third century, while joining the army, if the inscription is to be dated at the end of the reign of Caracalla, or as a consequence of the *constitutio Antoniniana*, if the inscription is to be dated later on. His *cognomen*, obviously not a Roman one, could be considered Daco-Moesian, being much closed to the epigraphically attested name *Simna*. Taking into consideration the date of the inscription, the soldier was probably locally recruited, from the *Dacia Apulensis* (Superior) province where the legion was located. Nevertheless, a possible south-danubian origin, probably from *Moesia Superior* or *Inferior*, can not be completely overruled.

¹¹ CIL XVI 35. Se mai cunosc alte câteva copii din această constituție, Weiß 2006, 252–254, nr. 1–2.

¹² CIL XVI 28.

4. Two “unpublished” military diplomas. In the exhibition catalogue published on the occasion of the XXIInd International Limes Congress, held this year in September, at Rousse, Bulgaria, the photos of the two military diplomas (in the text there are mentioned three, nevertheless there are only two!) are published. The items are labeled as unpublished in the short added commentaries. Taking a closer look, it is obviously that only the photos of two diplomas are published (no. 246, *tabella I, extrinsecus*; no. 247, *tabella II, intus*; no. 248, *tabella II, intus* of the same diploma as no. 246). Moreover, the diplomas are already known and published, being also included in the CIL XVI: no. 246 and no. 248 = CIL XVI 35; no. 247 = CIL XVI 28.

Key-words: inscriptions, late Roman period, *Moesia Inferior*, military diplomas, Daco-Moesian names.

BIBLIOGRAFIE

- | | |
|--------------------------|---|
| Balty, Van Rengen 1993 | Balty, J.-Ch., Van Rengen, W., <i>Apamea in Syria. The Winter Quarters of Legio II Parthica. Roman Gravestones from the Military Cemetery</i> , Bruxelles. |
| Dana 2001– 2003 | Dana, D., <i>Notes onomastiques daco- mésiennes</i> , <i>Il Mar Nero</i> 5, 77– 89. |
| Dana, Matei-Popescu 2009 | Dana, D., Matei-Popescu, Fl., <i>Soldats d’origine dace dans les diplômes militaires</i> , <i>Chiron</i> 39, 209– 256. |
| Gencheva 2012 | Gencheva, E., <i>The Everyday Life of the Roman Legionary on the Lower Danube. The Catalogue of the Exhibition</i> , Ruse. |
| LGPN IV | Fraser, P.M., Matthews, E. (eds.), Catling, R.W.V. (assist. ed.), <i>A Lexicon of Greek Personal Names. Volume IV. Macedonia, Thrace, Northern Regions of the Black Sea</i> , Oxford, 2005. |
| Matei-Popescu 2003– 2005 | Matei-Popescu, Fl., <i>Note epigrafice (I)</i> , <i>SCIVA</i> 54– 56, 303– 312. |
| Matei-Popescu 2008– 2009 | Matei-Popescu, Fl., <i>Note epigrafice (II)</i> , <i>SCIVA</i> 59– 60, 241– 245. |
| Matei-Popescu 2011 | Matei-Popescu, Fl., <i>Note epigrafice (III)</i> , <i>SCIVA</i> 62, 3– 4, 265– 273. |
| Mihailov 1943 | Mihailov, G., <i>La langue des inscriptions grecques en Bulgarie. Phonétique et morphologie</i> , Sofia. |
| Mihăescu 1978 | Mihăescu, H., <i>La langue latine dans le sud-est de l’Europe</i> , București– Paris. |
| OPEL | Lőrincz, B., (ed.), <i>Onomasticon provinciarum Europae Latinarum</i> , Budapesta–Viena, vol. I, 1994; vol. II, 1999; vol. III, 2000; vol. IV, 2002. |
| Tocilescu 1879 | Tocilescu, Gr.G., <i>Inschriften aus Rumänien</i> , <i>AEM</i> 3, 40– 46. |
| Weiß 2006 | Weiß, P., <i>Die Auxilien des syrischen Heeres von Domitian bis Antoninus Pius. Eine Zwischenbilanz nach den neuen Militärdiplome</i> , <i>Chiron</i> 36, 249– 298. |

LIST OF CAPTIONS

Fig. 1. Bucharest. NMA. 1. L 835; 2. L 1086.

CONSIDERAȚII PRIVIND O PIESĂ DE BRONZ DESCOPERITĂ LA BUDUREASCA

ANDREI MĂGUREANU*

Rezumat: Valea Budureasca reprezintă una dintre cele mai bogate regiuni în ceea ce privește descoperirile epocii marilor migrații. În cei peste 50 de ani de cercetări au fost investigate numeroase situri, unul dintre ele fiind cel de la Budureasca 4 „Puțul Tătarului”. De aici provine o piesă din bronz, interpretată inițial ca fiind un fragment dintr-o aplică cruciformă. Pe baza descoperirilor din alte regiuni, credem că acest fragment aparține în realitate unei limbi de curea databile la sfârșitul secolului al VI-lea și începutul secolului al VII-lea.

Cuvinte cheie: Budureasca, limbă de curea, mască umană, sec. VI–VII, Transdanubia.

În 1984, Victor Teodorescu și Marinela Peneș publicau un important articol în Anuarul Muzeului județean de Istorie și Arheologie Prahova, în care încercau să sistematizeze descoperirile arheologice efectuate în cursul a peste 20 de ani în Valea Budureasca¹ (fig. 1.1).

Cu această ocazie era publicată, din păcate doar sub forma unei fotografii, o piesă descoperită la Budureasca 4 „Puțul Tătarului”: o aplică realizată din tablă de bronz, decorată prin tehnica presării².

Decorul central este un chip uman, interpretat inițial de V. Teodorescu ca reprezentând un simbol creștin: *bon homme*. Chipul este realizat destul de realist, fiind redați ochii, sprâncenele, nasul și gura acoperită de o mustață groasă. Coafura este și ea sugestiv marcată: părul, bogat, este tăiat drept la nivelul pomeților, iar fruntea este acoperită de un breton destul de scurt (fig. 1.2).

Fragmentul de aplică ne-a atras atenția, fiind una dintre puținele piese, decorate *au repoussé* din Muntenia, databile în a doua jumătate a mileniului I p.Chr. Interesul a devenit cu atât mai mare cu cât din același sit provine o altă aplică realizată prin presare, însă de o cu totul altă formă³.

Piesa a fost considerată de către V. Teodorescu ca fiind un fragment dintr-o aplică cruciformă, atribuindu-i-se o proveniență bizantină⁴. Din păcate, cercetătorul nu a adus niciun fel de argumente în favoarea interpretării sale și nici nu a mai reluat

* Institutul de Arheologie „Vasile Pârvan” al Academiei Române, București; e-mail: arheologiemedievala@yahoo.com.

¹ Teodorescu, Peneș 1984.

² Teodorescu, Peneș 1984, fig. 22/3.

³ Măgureanu 2005, 189–202.

⁴ Teodorescu, Peneș 1984, fig. 22/3 (legenda figurii).

discuția, deși prezența în *Barbaricum*, în această epocă, a unui posibil simbol creștin putea reprezenta un subiect care, în anii '80, nu era evitat, fiind mai degrabă exagerat valorizat. De altfel, piesa nu mai apare în nicio altă lucrare care a abordat simbolurile creștine de la nordul Dunării în epoca migrațiilor și nici în alte contribuții.

Caracterul special al piesei, marcat de decorul cu față umană și tehnica de realizare, o individualizează printre piesele descoperite între Carpați și Dunăre. Piesa de la Budureasca își păstrează unicitatea și în raport cu piesele de la est de Carpați. Fiind o piesă realizată prin presare, am lărgit aria de căutare a analogiilor în special spre Pannonia, unde, în spațiul controlat de avari, astfel de piese sunt întâlnite frecvent. Și rezultatul nu a întârziat să apară.

Astfel, după părerea noastră, nu este vorba despre o aplică provenită din Imperiu și nici despre un simbol creștin. Credem că este un fragment dintr-o limbă de curea de epocă avară timpurie, decorată cu figură umană – *Gürtelzierden mit Masken* – conform tipologiei propuse de E. Garam⁵.

Caracteristica acestor piese de centură este prezența unei fețe umane, care flanchează un simbol interpretat drept monogramă.

Între Carpați și Dunăre a fost descoperit un singur exemplar din acest tip de limbă de curea, astfel de piese apărând doar în mediul avar din Pannonia, reprezentând un tip de decor cu o arie exclusivistă de răspândire (fig. 2.1.), fragmentul de la Budureasca 4 fiind un unicat din acest punct de vedere.

În Pannonia, astfel de piese apar în morminte de călăreți⁶ (fig. 3–4): la Keszthely – Fenékpusztá în M. 1 ; la Csákberény în mormintele nr. 211, 214, 262; la Szekszárd – Bogyiszlói Str. în M. 238; la Vértesacsă în M. 1; la Szárăzd; la Budakalász; la Zamárdi și la Oroszlány II în M. 41. La Zamárdi – Retifoldek M. 873), apare o garnitură formată dintr-o aplică mare și trei aplici mai mici, toate decorate cu față umană, asemănătoare celei de la Budureasca, alături de un fragment dintr-o cămașă din zale⁷.

În trei dintre morminte (Keszthely – Fenékpusztá în M. 1, Szárăzd, Oroszlány II în M. 41), această limbă de curea apare alături de aplici de tip *Doppelwappenförmige*⁸, cum pare să fie cazul și la Budureasca 4⁹. De asemenea, în patru dintre mormintele din Pannonia (Keszthely – Fenékpusztá în M. 1, Csákberény în M. 262, Szekszárd – Bogyiszlói Str. în M. 238, Vértesacsă în M. 1)¹⁰, limba de curea decorată cu mască umană apare alături de arme, iar în altul alături de un fragment de cămașă de zale (Zamárdi – Retifoldek în M. 873)¹¹. Drept urmare, considerăm că și piesa care ne reține atenția ar fi putut face parte din centura unor călăreți, ca și aplicile din tipul *Doppelwappenförmige*.

⁵ Garam 2001, 130–132, Taf. 97; deși există și aplici decorate cu mască umană, dimensiunile fragmentului de la Budureasca, precum și posibila continuare a decorului de pe acesta, recomandă atribuirea lui unei limbi de curea.

⁶ Garam 2001, Taf. 97.


⁷ Bardós, Garam 2009, 118, Taf. 103/1–4.

⁸ Garam 2001, Taf. 97.

⁹ Conform indicațiilor de pe biletele care însoțesc piesele, cele două aplici au fost descoperite în același complex.

¹⁰ Garam 2001, Taf. 97.

¹¹ Bardós, Garam 2009, 118.

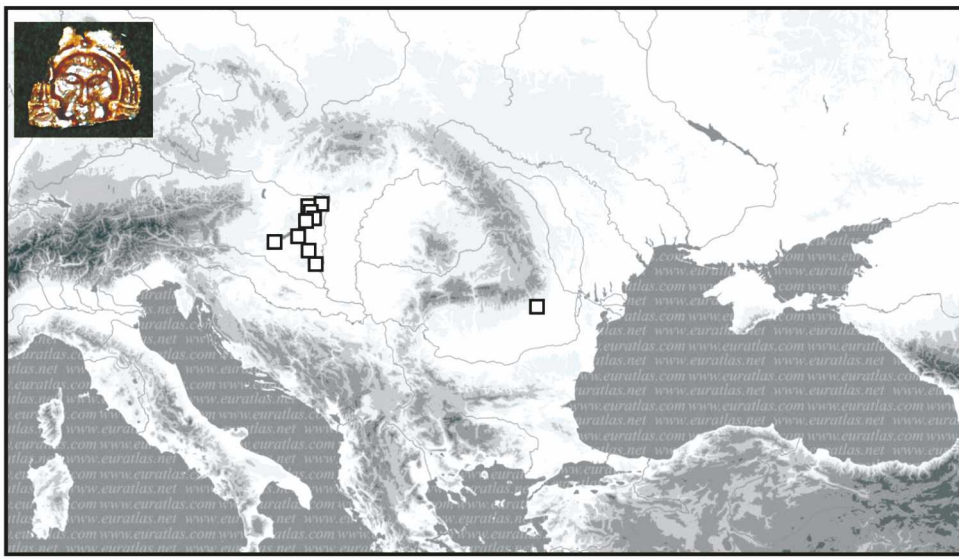


1

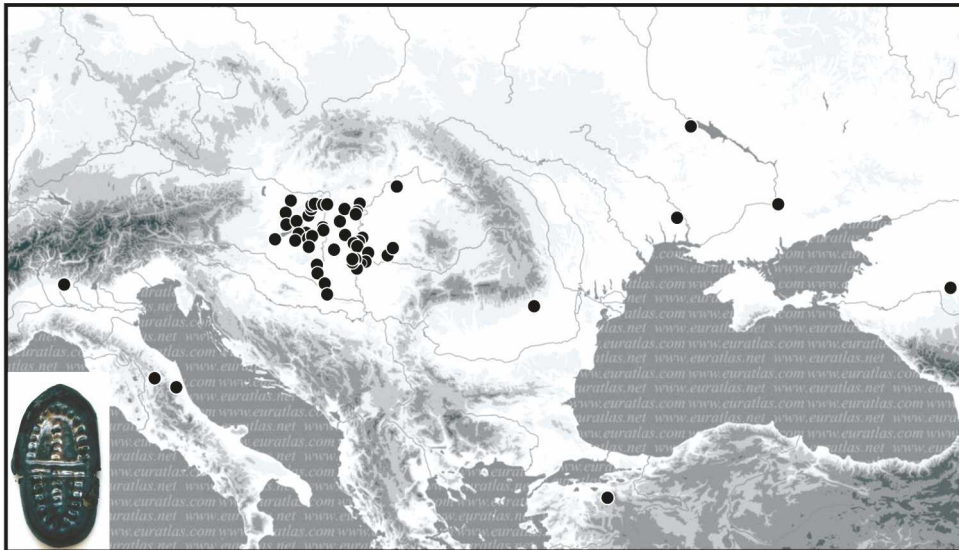


2

Fig. 1. 1. Vedere aeriană a văii <https://biblioteca.digitala.ro> 2. Fragment de limbă de curca.



0 200km
100



0 200km
100

Fig. 2. 1. Cartarea limbilor de cureauă decorate cu mască umană.

2. <https://biblioteca-digitala.ro>.




Fig. 3. Limbi de curea decorate cu mască umană (Garam 2001, Taf. 97): 1. Keszthely – Fenékpusztá, mormânt nr. 1; 2–4. Csákberény – Orondpusztá, mormintele nr. 211, 214, 262; 5. Szekszárd – Bogviszlói Str., mormânt nr. 238; 6. Vértesacsá – Tükör Str., mormânt nr. 1; 7. Szárazd; 8. Oroszlány, mormânt nr. 41.




Fig. 4. A. Fragmentul de limbă de cureauă descoperit la Budureasca 4; B. Detalii cu fețele umane de pe alte limbi de cureauă (Garam 2001, Taf.97): 1. Keszthely – Fenékpuszta, mormânt nr. 1; 2–4. Csákberény – Orondpuszta, mormintele nr. 211, 214, 262; 5. Szekszárd – Bogyiszlói Str., mormânt nr. 238; 6. Vértesacsá – Tükör Str., mormânt nr. 1; 7. Szárazd; 8. Oroszlány, mormânt nr. 41.

Interesantă este situația din M. 1321, tot din necropola de la Zamárdi – Retifoldek, unde un fragment dintr-o astfel de aplică decorată cu mască umană a apărut, alături de fragmente ale unei benzi decorate prin presare și de la un „tub” din

bronz, depuse într-o capsulă¹². Mormântul a fost atribuit unei femei, dar poziția în care a fost descoperit fragmentul de aplică nu indică un port feminin, mai degrabă fiind vorba, în cazul M. 1321, de un fel de relicvă, depusă în respectiva capsulă¹³.

DATARE

În lipsa oricăror sugestii de datare, determinate de absența publicării contextului descoperirii fragmentului de limbă de curea de la Budureasca 4, recurgem la interpretarea cronologică a descoperirilor din Pannonia.

Piese de la Keszthely pot fi considerate cele mai timpurii, datându-se la sfârșitul secolului al VI-lea și la începutul secolului al VII-lea, în epoca avară timpurie¹⁴. De altfel, aceeași datare poate fi acceptată și pentru celelalte complexe în care au apărut aplice și limbi de curea decorate cu mască umană.

O astfel de încadrare cronologică – la sfârșitul sec. al VI-lea – începutul sec. al VII-lea – este susținută și de datarea aplicelor cu scut dublu (*Doppelwappenförmige*)¹⁵, tip care a fost descoperit și la Budureasca 4, probabil în același complex cu limba de curea decorată cu mască umană.

INTERPRETARE

Singularitatea piesei în peisajul epocii ne îndeamnă la căutarea unor ipoteze care să ne ajute în descifrarea semnificației prezenței sale la locul descoperirii.

Fragmentul de limbă de curea descoperit la Budureasca 4 face parte din structura unei centuri compuse. Fiind o piesă „străină”, parte a unui costum nespecific zonei în care a fost descoperită, aflată la mare distanță față de spațiul în care apare în mod obișnuit, poate fi ea considerată drept un marker social?

Studii recente au arătat că, cel puțin pentru perioada de până la anul 600, centura compusă nu reprezenta un simbol al statutului social, fiind mai degrabă o parte a costumului de vânătoare purtat fără deosebire de rangul social¹⁶. O idee asemănătoare se regăsește și la T. Vida și A. Pásztor¹⁷, care consideră că utilizarea centurii era legată în primul rând de funcția sa practică, fiind nesemnificativă din punct de vedere al rangului. O reprezentare a poziției sociale prin centură apare mai târziu, ca o consecință a conflictelor cu Imperiul Bizantin, în special războinicii având nevoie de o expunere a bogăției și importanței prin centuri fastuoase.

¹² Bardós, Garam 2009, 171, Taf. 148/31.

¹³ Bardós, Garam 2009, 171.

¹⁴ Boná 1984, 119.

¹⁵ Măgureanu 2005, 192.

¹⁶ Schmauder 2000, 42–44.

¹⁷ Vida, Pásztor 1996, 341.

Asemănător, se consideră că forme de *emblemic style*, cum se sugerează a fi și fibulele digitate, apar în anumite circumstanțe în care se simte necesară afirmarea identității de grup datorită schimbărilor în relațiile sociale¹⁸, iar din punct de vedere istoric, F. Curta leagă acest moment de apariția menționărilor privind o elită slavă în scrierile lui Pseudo-Caesarius sau în *Strategikon*¹⁹.

Să fie acesta și cazul de la Budureasca, unde apar piese ale unei centuri compuse, dar și fibule digitate exact în perioada menționării celor trei „reges”: Ardagast, Mousokios și Peiragast? Să reprezinte oare cele trei piese de la Budureasca 4 (aplica cu scut dublu, limba de curea cu mască umană și fibula digitată) afirmarea unei elite în perioada în care sunt menționate și conflictele dintre sclavini și imperiu?

Un alt mod de manifestare a elitei poate fi reprezentat de capacitatea acesteia de a întreține relațiile la distanță. Acest mod de manifestare nu este sugerat neapărat de piese fastuoase. De exemplu, în cazul fibulelor digitate s-a considerat că acestea pot indica o mișcare de daruri sau de relații matrimoniale la distanță care să garanteze o alianță²⁰. Asemănător se exprimă și V. Popovič, care este de părere că femeile slave, ajunse datorită exogamiei, în mediul avar, își păstrează „costumul național”, fiind înhumate cu o singură fibulă digitată²¹.

O sugestie în sensul exemplificării unei relații la distanță pare să ne ofere și prezența fragmentului de limbă de curea descoperit la Budureasca 4, după cum am mai menționat, la mare distanță de zona în care se este atestat cu predilecție, fiind, deocamdată, singura piesă descoperită în afara Transdanubiei.

Situația se repetă și în privința aplicii cu scut dublu, care reprezintă, de asemenea, o apariție izolată în spațiul de care ne ocupăm, descoperită întâmplător sau nu în același complex cu fragmentul de limbă de centură.

Posibilitatea existenței unor relații la distanță pare susținută și de descoperirea la Budureasca a unor tipare pe care apar piese identice cu cele din seria Aldeni sau Argamum, tipare care par a schița unele căi de comunicare²².

După cum am arătat și în discuția referitoare la aplica cu scut dublu²³, nici în cazul limbii de curea de la Budureasca nu cred că piesa ar putea sugera prezența efectivă a avarilor în această regiune²⁴.

Din păcate, până la publicarea integrală a materialului arheologic descoperit în importantul sit de la Budureasca 4 „Puțul Tătarului”, opiniile exprimate mai sus rămân doar simple ipoteze, bazate pe piese dispartate, scoase din contextul descoperirii lor.

¹⁸ Curta 2005, 102; Curta 2006, 461.

¹⁹ Curta 2006, 462.

²⁰ Curta 2005, 131.

²¹ Popovič 1984, 173, 175 și nota 111.

²² Măgureanu 2008, 173–190.

²³ Măgureanu 2005, 193–194.

²⁴ O astfel de prezență efectivă a unor războinici avari este susținută de Al. Madgearu pe baza cataramelor de tip Pápa: Madgearu 2007, 270.

Cum a ajuns piesa într-o așezare din Valea Budureasca, dacă a ajuns sub formă de fragment (semn al unei „amintiri”, cum pare să fie cazul la Zamárdi – Retifoldek) sau ca piesă de costum, ce putea semnifica ea la nivel de individ sau de grup, sunt doar câteva dintre întrebările care își așteaptă, poate, răspunsul.

SOME REMARKS ON A BRONZE ARTIFACT DISCOVERED AT BUDUREASCA

ABSTRACT

Over 50 years of archaeological research in Budureasca Valley succeeded to identify a lot of sites. One of them is Budureasca 4, where Victor Teodorescu started, in the '60, the excavation of a 6th–7th century settlement. It is even today one of the best researched settlements in Wallachia, but, unfortunately, it is still unpublished.

However, some of the findings from this site were occasionally published and one of these was a fragment of a piece that has a human figure on it. It was published by V. Teodorescu and M. Peneș in a summarizing article about discoveries from Budureasca Valley. Unfortunately, the piece was published only like illustration, without any mention concerning its archaeological context. The authors only notify, in the picture's caption, that it can be a fragment from a cruciform plaque and that the human figure on it could be understood as the Christian symbol of *bon homme*.

Generally, a press made appliqué is not a common artifact in the area between the Carpathians and the Danube, nor a human face decoration. So, we searched for analogies in a region where press made objects are more frequent: Pannonia.

Given the press technique and the analogies for the human face decoration, we believe that the Budureasca 4 piece should be considered as a part of a composite belt. It is a fragment of a belt tongue, from a specific Transdanubian type, decorated with human mask. The dating for this type of belt tongue is the end of 6th century and the beginning of the 7th century.

The uniqueness of this belt tongue in the extra-Carpathian territories invites to a hunting of meanings: should it be regarded as a social marker or represents it the ability of somebody to maintain long distance relationships, or does it actually reveal an Avar presence in the region? These are only some questions raised by its presence, but until all of the Budureasca 4 findings will be published, any attempt to answer can only be hypothetical.

Key words: Budureasca, belt tongue, human mask, 6th–7th centuries, Transdanubia.

BIBLIOGRAFIE

- | | |
|--------------------|---|
| Bardós, Garam 2009 | Bardós, E., Garam, É., <i>Das awarenzeitliche Gräberfeld in Zamárdi – Retifoldek I</i> , Monumenta Avarorum Archaeologica 9, Budapesta. |
| Boná 1984 | Boná, I., <i>A XIX. század nagy avar leletei. Die grossen Avarenfunde des 19. Jahrhunderts</i> , Szolnok Megyei Múzeumi Évkönyv 1982–1983 (1984), 81–160. |
| Curta 2005 | Curta, F., <i>Female dress and 'Slavic' bow fibulae in Greece</i> , Hesperia 74, 101–146. |
| Curta 2006 | Curta, F., <i>Slavic bow fibulae? Werner's class I D revisited</i> , Acta ArchHung 57, 423–474. |

- Garam 2001 Garam, É., *Funde byzantinischer Herkunft in der Awarenzeit vom Ende des 6. bis zum Ende des 7. Jahrhunderts*, Monumenta Avarorum Archaeologica 5, Budapesta.
- Madgearu 2007 Madgearu, Al., *The Avars and Dobrudja*, în *Problemi na prabălgarskata istorija i kultura*, 4/2, Sofia, 2007, 263–278.
- Măgureanu 2005 Măgureanu, A., *O aplică avară descoperită la Budureasca (județul Prahova)*, *Argesis* 14, 189–202.
- Măgureanu 2008 Măgureanu A., *Observații privind semnificația unor descoperiri din spațiul extracarpatic (sec. V–VII p. Chr.)*, *Mousaios* 13, 173–190.
- Popović 1984 Popović, V., *Un etui de peigne en os de type „merovingien” et les objets d'origine ethnique étrangère à Caričin Grad*, în *Caričin Grad I* (ed. Duval N., Popović V.), Belgrad-Rome, 160–178.
- Schmauder 2000 Schmauder M., *Vielteilige Gürtelgarnituren des 6.–7. Jahrhunderts: Herkunft, Aufkommen und Tragerkreis*, în Daim, F., (ed.), *Die Awaren am Rand der byzantinischen Welt. Studien zu Diplomatie, Handel und Technologietransfer im Frühmittelalter – Monographien aus Frühgeschichte und Mittelalterarchäologie*, 7, Innsbruck, 2000, 15–44.
- Teodorescu, Peneș 1984 Teodorescu, V., Peneș, M., *Matricea de incidentă a siturilor arheologice de la Budureasca (B 1 – B 31) jud.Prahova, o oglindă a continuității multimilenare de viață, a unității culturale și a densității paleo-demografice în zonă*, *Anuarul Muzeului de Istorie și Arheologie Prahova* 2, 312–344.
- Vida, Pásztor 1996 Vida, T., Pásztor, A., *Der beschlagverzierte Gürtel der Awaren am Beispiel des Inventars von Budakalász-Dunapart, Ungarn, Grab 696*, în Daim, F., (ed.), *Reitervölker aus dem Osten. Hunnen Awaren*, Eisenstadt, 341–347.

LIST OF CAPTIONS

Fig. 1. 1. Aerial view of Budureasca Valley (● Budureasca 4); 2. Fragment of a belt tongue.

Fig. 2. 1. Distribution map of belt tongues decorated with human mask; 2. Distribution map of double shield appliqué.

Fig. 3. Human mask decorated belt tongues (Garam 2001, Taf. 97): 1. Keszthely – Fenékpusztá, grave 1; 2–4. Csákberény – Orondpusztá, graves no. 211, 214, 262; 5. Szekszárd – Bogyiszlói Str., grave 238; 6. Vértesacsá – Tükör Str., grave 1; 7. Százard; 8. Oroszlány, grave 41.

Fig. 4. A. Fragment of belt tongue from Budureasca 4; B. Details of human masks from others belt tongues (Garam 2001, Taf.97): 1. Keszthely – Fenékpusztá, grave 1; 2–4. Csákberény – Orondpusztá, graves 211, 214, 262; 5. Szekszárd – Bogyiszlói Str., grave 238; 6. Vértesacsá – Tükör Str., grave 1; 7. Százard; 8. Oroszlány, grave 41.

UN MORMÂNT IZOLAT DESCOPERIT PE VALEA INFERIOARĂ A MUREȘULUI

FLORIN MĂRGINEAN*
LUMINIȚA ANDREICA**

Rezumat: Articolul de față aduce completări la repertoriul descoperirilor funerare cunoscute deja în spațiul văii inferioare a Mureșului, datate în jurul anului 1000. Este vorba despre un mormânt izolat de femeie, cu un inventar sărăcăcios, constând din câteva podoabe și accesorii vestimentare, ceea ce ne face să credem că defuncta provenea din cadrul populației de rând. Mormântul poate fi datat în a doua jumătate a secolului al X-lea–începutul secolului al XI-lea.

Studiul conține și analiza antropologică a osemintelor, subliniindu-se amprenta stresului ocupațional asupra acestui schelet feminin.

Cuvinte cheie: descoperire funerară, mormânt, cercetare arheologică preventivă, evul mediu timpuriu, valea inferioară a Mureșului, stres ocupațional.

I. INTRODUCERE

Lucrările de infrastructură demarate în toamna anului 2009 în județul Arad, pe traseul autostrăzii Nădlac–Arad–Timișoara, parte a coridorului IV paneuropean, au dus la îmbogățirea repertoriului descoperirilor arheologice și implicit a patrimoniului muzeal local. Siturile cercetate pe cuprinsul județului Arad în urma acestor lucrări acoperă, din punct de vedere cronologic, cea mai mare parte a epocilor, fie că vorbim de preistorie, Antichitatea târzie sau Evul Mediu. Amploarea săpăturilor a deschis noi perspective în ceea ce privește strategia de cercetare în cazul arheologiei preventive sau de salvare. Decaparea unor suprafețe mari din siturile reperate a permis – pe lângă recuperarea unor cantități mari de material arheologic – și înregistrarea contextelor de descoperire, toate la o scară nemiîntâlnită până acum în cercetarea de profil din România. Prelucrarea și publicarea descoperirilor va contribui cu siguranță substanțial la reconstituirea peisajului arheologic al văii inferioare a Mureșului. Un prim semnal în acest sens a fost dat de publicarea preliminară a descoperirilor de la Șagu¹. Suntem convinși că exemplul mobilizator nu va fi și singular.

* Complexul Muzeal Arad; e-mail: finnlands@yahoo.com .

** Institutul de Antropologie „Francisc J. Rainer” București; e-mail: hera_suzuki@yahoo.com

¹ Sava *et al.* 2011.

Studiul de față, prilejuit de descoperirea unui mormânt izolat pe traseul viitoarei autostrăzi Nădlac–Arad, situl 18, lotul 2, km 30+200–30+600, se înscrie într-o astfel de serie prin care se aduc completări la repertoriul descoperirilor funerare cunoscute deja în acest spațiu, date în jurul anului 1000. Urmare a deschiderii de după anul 1990, în arheologia românească numărul cercetărilor pe această temă a crescut simțitor, ceea ce a dus la publicarea descoperirilor mai vechi sau mai noi în articole și studii de sinteză². Astfel, s-au făcut pași semnificativi spre racordarea la istoriografia central-est-europeană, legată de astfel de descoperiri provenind dintr-un spațiu al interferențelor între lumea bizantină și ultimele valuri de migratori ai primului mileniu al erei creștine³.

Pe lângă analiza din punct de vedere arheologic și istoric, studiul a fost completat de analiza antropologică a osemintelor. Simpla analiză din punct de vedere al ritualului de înhumare și al inventarului funerar se dovedește a fi incompletă și mai ales insuficientă, atâta timp cât nu cunoaștem și aspecte personalizate (sex, vârstă, patologie etc.) legate de modul de viață al indivizilor analizați. Tot acest efort este făcut în speranța că, treptat, acest vid de informație va fi completat și în cadrul cercetărilor de la noi⁴.

II. LOCALIZAREA GEOGRAFICĂ A DESCOPERIRILOR

Amplasat la 3,5 km est de orașul Pecica, între pădurea Popin și calea ferată Arad–Pecica, situl 18 se află în plină Câmpie de Vest, subdiviziunea Câmpia Aradului, componentă a părții de est a Câmpiei Pannoniei⁵. În urma diagnosticului de teren situl a fost delimitat între km 30+200–30+600 ai autostrăzii Nădlac–Arad, Lotul 2 (fig. 1/1).

Câmpia Aradului, cuprinsă între râul Mureș și râul Crișul Alb, reprezintă genetic o deltă cuaternară a Mureșului, construită la ieșirea din defileul Șoimoș – Lipova. Din punct de vedere al reliefului se prezintă ca o câmpie *aluvionar-piemontană* cu aspect tabular-jos. Este constituită din conuri ale Mureșului, dirijate spre nord-vest (spre Criș), dar care a suferit o lăsare subsidentă până recent. Deși este o câmpie joasă, este oarecum diversificată, atât ca relief, cât și ca depozite superficiale (aluviuni recente sau mai vechi, loessoide, nisipuri, mълuri argiloase). Arealele joase sunt ușor mlăștinoase și au fost inundabile de râul Mureș în

² Heitel 1994–1995; Cosma 2002; Gáll 2004–2005; Oța 2008 (Aceste lucrări reprezintă doar o parte dintre sintezele publicate în România, referitoare la spațiul adus în discuție, unde poate fi consultată întreaga bibliografie adusă la zi).

³ Bălint 1991; Kürti 1994.

⁴ Și în acest caz putem afirma că încercăm să ne racordăm rigorilor impuse de cercetarea unor descoperiri funerare.

⁵ Posea 1997, 11–12.

momentul revărsărilor periodice. Situl în discuție se află localizat tocmai într-o astfel de zonă joasă, înconjurat de brațe secundare ale Mureșului, care foarte posibil duceau la formarea unor insule (fig. 1/2), unele mari, de circa 30–40 km². Între Lipova și Cenad au fost cartate peste 50 de insule, cele mai multe fiind între Arad și Cenad⁶.

Este posibil ca această zonă, aparent ferită, să fi contribuit la alegerea locului de înhumare. Situația nu este singulară, ba din contră, vine să completeze repertoriul descoperirilor făcute în ultimul sector al Mureșului înainte de vărsarea în Tisa (v. Arad *Ceala*⁷, Pecica⁸, *Tiszasziget*, Rábé *Anka Sziget*⁹).

În lipsa unor cercetări interdisciplinare, consultarea puținelor surse documentare, a hărților vechi și, mai nou, a imaginilor satelitare, ne oferă informații utile asupra peisajului de dinaintea marilor lucrări de asanare și îndiguire a malurilor Mureșului, demarate în sec. al XVIII-lea. Acest peisaj a rămas neschimbat peste veacuri, astfel încât canonicul italian *Rogierius*, în al său cântec de jale, face câteva referiri la aspectul mlăștinos al zonei în vremea invaziei tătare. De asemenea, lipsa unor analize complementare nu ne permite să facem aprecieri legate de situația climaterică și hidrografică din acest spațiu, care, cu siguranță, și-a pus amprenta asupra evoluției demografice și a influențat habitatul uman¹⁰.

Revărsările periodice ale Mureșului și umplerea brațelor secundare cu apă duceau, foarte probabil, la formarea unor insule temporare. Foarte posibil că acesta a fost și peisajul în care să se fi desfășurat procesiunea de înhumare a unei femei, provenită, cel mai probabil, din cadrul populației de rând. Este de remarcat faptul că moartea acesteia a survenit, oricum, la o vârstă destul de înaintată pentru acele vremuri.

III. METODOLOGIA DE CERCETARE

Decaparea suprafeței sitului a fost efectuată de către excavatoare cu lame de taluz. După scoaterea stratului vegetal, ce avea în medie o grosime de aproximativ 0,20 m, s-a trecut la decaparea unor straturi de până la 0,10–0,20 m. După ce au fost înlăturate aceste depuneri, au fost delimitate complexele care s-au putut contura în stratul de cultură.

În cazul mormântului aflat în discuție, groapa sepulcrală s-a putut delimita de la adâncimea de 0,50 m, moment în care s-a trecut la cercetarea scheletului, iar apoi la înregistrarea întregului context funerar. În perimetrul delimitat al sitului 18 nu au mai fost semnalate alte morminte contemporane.

⁶ Glück 1980, 58.

⁷ Dörner 1970.

⁸ Mărginean 2011.

⁹ Oța 2008, 37.

¹⁰ Györffy, Zólyomi 1994.

IV. DESCRIEREA MORMÂNTULUI

Mormântul a fost descoperit pe latura sudică a sitului 18, la $-0,52$ m față de nivelul de călcare actual (v. ridicarea topografică a întregului sit, fig. 1/3). Cel mai probabil defuncta a fost depusă direct în groapa sepulcrală, în decubit dorsal, cu fața spre dreapta (sud), cu brațele ușor arcuite spre abdomen și membrele inferioare dispuse paralel. În pământul de umplere a gropii nu s-au sesizat urme care să indice alte elemente ale ritualului de înhumare. Mormântul a fost parțial deranjat în momentul decapării, o mică parte din osul frontal al craniului și partea inferioară a picioarelor fiind dislocate. Forma gropii sepulcrale s-a putut delimita destul de clar, aceasta fiind ușor trapezoidală, cu colțurile rotunjite. Mormântul a fost orientat vest-est. După deshumarea osemintelor, fundul gropii s-a aflat la $-0,66$ m față de nivelul actual de călcare.

Inventarul recuperat, nu foarte bogat, a constat dintr-o piesă de accesoriu vestimentar și câteva podoabe. Este vorba de un buton de bronz cu urechiușă de fixare, descoperit în partea superioară a omoplatului stâng, doi cercei cu capete neunite găsiți pe partea stângă a craniului și trei tipuri diferite de mărgele. Dintre mărgelile descoperite, nouă au putut fi recuperate *in situ*: trei în dreptul articulației umărului stâng, patru pe omoplatul drept, iar două în treimea superioară a humerusului drept. Nu s-au observat urme de sicriu sau depuneri de ofrandă animală.

Inventarul funerar¹¹:

Accesorii vestimentare:

- Buton; bronz; turnare; formă sferică ușor aplatizată ($\varnothing = 0,7$ cm, $h = 1,3$ cm), plin, continuat cu o gătuire sub forma unui lob și o urechiușă de fixare circulară ($\varnothing = 0,5$ cm, $g = 0,2$ cm); C. M. A., nr. inv. 17481; fig. 2/3.

Podoabe:

- Cercel; bronz; batere; constă dintr-un fir relativ subțire, păstrat fragmentar (doar două bucăți), cel mai probabil cu capetele neunite ($g = 0,1$ cm); C. M. A., fără nr. inv.; fig. 2/1.
- Cercel; bronz; batere; constă dintr-un fir relativ subțire, păstrat fragmentar (doar cinci bucăți), cu capetele neunite ascuțite ($g = 0,1$ cm); C. M. A., fără nr. inv.; fig. 2/2.
- Mărgea; sticlă; sferică ($\varnothing_{\max} = 0,8$ cm), aplatizată ($g = 0,6$ cm), perforată central ($\varnothing = 0,25$ cm), de culoare verde; C. M. A., nr. inv. 17482; fig. 2/14.
- Mărgelile; lut; modelare-ardere; sferice (diametrul maxim variază între $0,9$ și $1,4$ cm), aplatizate (cu grosimi care variază între $0,5$ și $0,9$ cm), perforate

¹¹ Catalogul pieselor din inventarul mormântului a fost alcătuit astfel: denumirea piesei; materialul din care a fost confecționată; tehnica în care a fost confecționată; descrierea piesei, incluzând dimensiunile acesteia, exprimate în cm: L = lungime, L_t = lungime totală, l = lățime, l_{\max} = lățime maximă, h = înălțime, g = grosime, \varnothing = diametrul, \varnothing_{\max} = diametrul maxim, \varnothing_{int} = diametrul interior, \varnothing_{ext} = diametrul exterior); locul de păstrare (C.M.A. = Complexul Muzeal Arad); numărul de inventar; ilustrația.

central (cu diametrul care variază între 0,4 și 0,7 cm), de culoare maronie, cu un decor pictat, realizat din linii albe, care se întretaie și formează ochiuri romboidale, în interiorul cărora există mici protuberanțe de culoare bej (10 buc.); C. M. A., nr. inv. 17483/a–j; fig. 2/4–13.

- Mărgele; lut; formă circulară cu lobi în relief (diametrul maxim variază între 0,6 și 0,9 cm), aplatizate (cu grosimi care variază între 0,4 și 0,6 cm), perforate central (cu diametrul care variază între 0,2 și 0,3 cm), de culoare crem deschis (opt întregi și 19 jumătăți); C. M. A., nr. inv. 17484/a–h; fig. 2/15–22.

V. ELEMENTE DE RIT ȘI RITUAL FUNERAR. ÎNCADRAREA CRONOLOGICĂ A DESCOPERIRILOR

Mormântul descoperit în cadrul sitului 18 completează un repertoriu destul de restrâns de descoperiri de acest fel făcute în arealul avut în vedere de noi¹². În cazul acestor morminte izolate, în general din pricina caracterului restrâns al cercetărilor, întotdeauna a planat suspiciunea că de fapt ar aparține unor grupuri de morminte sau necropole mai mici (v. Sânpetru German¹³, Tomnatic, Săcălaz, Comloșu Mare, Dudeștii Vechi¹⁴, probabil Curtici, Șagu etc.). Și în acest caz, dat fiind locul de descoperire, s-ar putea specula faptul că ne aflăm la marginea unei necropole. Până la a putea proba aceasta, avem dovada certă a existenței unui mormânt izolat, descoperit ca urmare a lucrărilor la tronsonul de autostradă Pecica–Arad.

În privința ritului și ritualului funerar, situația este similară cu a altor descoperiri din același interval cronologic din spațiul văii Mureșului inferior. Înhumarea s-a realizat cel mai probabil direct în groapa sepulcrală, defuncta având ca piese de inventar câteva podoabe și accesorii vestimentare. Nu au fost descoperite alte elemente, care ne-ar putea sugera măcar o parte a ritualului de înhumare sau a banchetului, care probabil a precedat acest eveniment. Pe baza inventarului sărăcăcios am putea presupune că procesiunea a fost una la fel de simplă, iar, cel mai probabil, defuncta provenea din rândul populației de rând.

În ceea ce privește locul de înhumare ales, în stadiul actual se pot face doar speculații, care nu ar ajuta foarte mult la înțelegerea unor fenomene care țineau de credințele și mentalul oamenilor din perioada respectivă. Având în vedere perioada discutată și mai ales modul de viață semisedentar al populațiilor ajunse în acest spațiu (maghiari și alte grupuri aduse de aceștia)¹⁵, s-ar putea presupune că în alegerea locului de înhumare a defunctei s-a ținut cont mai ales de „siguranța” și protecția mormântului, decât de anumite considerente legate de un anume ritual.

¹² Gáll 2004–2005, 337–338.

¹³ Mărginean 2012 (sub tipar).

¹⁴ Oța 2008, 161.

¹⁵ Oța 2008, 160.

Mai interesantă pare a fi situația dispunerii pușinelor piese de inventar. În privința utilității celor doi cercei și a butonului lucrurile sunt oarecum clare, fiind și cele mai bune elemente de datare pentru mormântul nostru. Chiar dacă au fost purtați o lungă perioadă de timp, aceste tipuri de cercei și butoni pot fi datate în intervalul secolelor X–XI¹⁶. Butonii apar frecvent în cadrul descoperirilor funerare, cu rol precis de accesoriu vestimentar. În ceea ce privește mărgelile, având în vedere disponerea lor în mormânt, dar și analogiile, s-ar părea că au fost prinse de fapt în păr și nu au fost purtate la gât. Astfel de situații au mai fost întâlnite la Sárretudvari-*Hizóföld* (M. 118)¹⁷. Mărgelile descoperite au fost realizate doar din lut, care prin ardere a primit diverse nuanțe¹⁸. Știm că s-au purtat și mărgelile făcute din diverse roci, care au apărut cu precădere din a doua jumătate a secolului al X-lea, dar și mai timpuriu¹⁹. Printre mărgelile care au compus inventarul funerar, una singură face notă discordantă, fiind realizată din sticlă de culoare verde. Mărgelile din sticlă, de culori diferite, apar în morminte ale acestui orizont pe parcursul secolului al X-lea, continuând să fie parte a inventarelor funerare până în sec. al XII-lea, atât în necropole păgâne, cât și creștine²⁰.

Mărgelile de diverse forme, realizate din materiale diferite (lut pictat, sticlă, piatră, scoici etc.) sunt semnalate în majoritatea descoperirilor funerare din acest spațiu, de la câteva piese până la șiraguri întregi²¹. În cele mai multe cazuri astfel de piese au fost descoperite în morminte de femei sau copii. Există însă și morminte de bărbați în care au fost descoperite mărgelile²². Dintre cele care ne-ar putea folosi ca analogii, le semnalăm pe cele de la Szöreg *Homokbánya*²³, Șiclău *Gropoai*²⁴, dar și Halimba²⁵, Gáva *Vásártér*²⁶ sau Bánov, Sered în sudul Slovaciei²⁷. Pentru analogiile din urmă, datarea este puțin mai timpurie²⁸.

Din păcate, publicarea doar parțială a făcut imposibilă până acum realizarea unei clasificări sau tipologii, care să poată oferi repere cronologice clare în spațiul nostru. De cele mai multe ori datarea a fost făcută în asociere cu alte piese²⁹. Și în cazul de față, prezența cerceilor cu capete neunite și a butonului de bronz

¹⁶ Istvánovits 2003, 299–300.

¹⁷ Nepper 2002, 317–318, fig. 237.

¹⁸ Pe această cale aducem mulțumiri domnișoarei Lorena A. Apachiței (studentă în anul IV, în cadrul Universității București, Facultatea de Geologie și Geofizică, Specializare Inginerie Geologică) pentru determinările și informațiile oferite.

¹⁹ Révész 1996, 81.

²⁰ Donceva-Petkova 2005, 83.

²¹ Oța 2008, 98–100, pl. 7–8.

²² Révész 1996, 81.

²³ Bálint 1991, 87–88, fig. XXVIII, M.28.

²⁴ Rusu, Dörner 1962, 707, M.2.

²⁵ Török 1962, 151, 157, M.310 și M.692.

²⁶ Istvánovits 2003, 293–295, fig. 153/6–7.

²⁷ Točík 1968, M.26 – pl. V/17, M.8/55, pl. XLVII/22–23.

²⁸ Točík 1968, 54–55.

²⁹ Giesler 1981, 131–132; Szilágyi 1994, 75–106; Révész 1996, 80–82.

ne permit datarea mormântului în a doua jumătate a secolului al X-lea—începutul celui următor.

Documentarea și analiza cât mai atentă a descoperirilor funerare din spații bine delimitate au adus până în prezent importante contribuții la cunoașterea unor aspecte legate de obiceiurile și ritualurile de înhumare, precum și a unor orizonturi funerare diferite. Analiza comparativă a necropolelor și descoperirilor cu caracter funerar a permis emiterea unor păreri pertinente în ceea ce privește densitatea de populație din spațiul văii Mureșului, precum și a zonelor învecinate, pe parcursul secolelor X–XI, dar și pentru perioada care a urmat³⁰. În ceea ce privește aria noastră de interes, se observă o densitate de locuire mai ales a spațiului aflat spre gura de vărsare a Mureșului în Tisa³¹, chiar dacă zona și-a păstrat un aspect mlăștinos până în zorii epoci moderne. Cronologic s-a putut constata că puține descoperiri pot fi datate în prima jumătate a secolului al X-lea și ele indică oarecum direcția de pătrundere dinspre Câmpia Pannonică spre est și sud-est a noilor veniți din stepele nord-pontice. Cele mai clare dovezi ale ocupării acestui spațiu sunt oferite de descoperirile funerare. Cu toate acestea, pe baza surselor scrise, dar mai ales arheologice, se poate spune că o mare parte a populației de rând a început să se sedentarizeze și să practice și agricultura pe lângă creșterea animalelor. Chiar dacă aprecierile noastre țin seama doar de stadiul actual al cercetărilor, se poate spune că pe baza descoperirilor arheologice coroborate de la un moment dat de sursele scrise, după mijlocul secolului al X-lea asistăm la o creștere graduală din punct de vedere demografic. Statistic s-a putut observa o dublare a numărului descoperirilor, din a doua jumătate a secolului al X-lea și începutul secolului următor, față de perioada anterioară. La aceasta trebuie adăugat imediat că și numărul de morminte din necropolele datate începând cu a doua jumătate a secolului al X-lea crește simțitor și ele reflectă în parte o oarecare stratificare din punct de vedere social. Pentru fiecare dintre acestea, deosebirea s-a putut face pe baza inventarului funerar. În jurul văii Mureșului inferior există descoperiri funerare atribuite cu precădere populației de rând, dar și unor războinici sau chiar unele care ar putea indica elita conducătoare (v. Arad *Ceala*).

În stadiul actual al cercetărilor, descoperirile cu caracter funerar făcute pe valea Mureșului inferior reliefează ocuparea treptată în special a zonelor de câmpie, de pe terasele și grindurile situate de-a lungul albiei acestui râu.

VI. ANALIZA ANTROPOLOGICĂ

Pe lângă inventarul funerar prezentat mai sus, un plus de informații este oferit de analiza antropologică efectuată asupra fragmentelor osteologice care aparțin unei persoane de sex feminin.

³⁰ Oța 2008, 160–188.

³¹ Bălint 1991; Kürti 1994, 161–170.



Fig. 1. Autostrada Nădlac–Arad (sit 18, lot 2, km 30+200–30+600). Localizarea geografică a sitului;
 2. Delimitarea unor brațe secundare ale Mureșului din jurul sitului după o imagine satelitară;
 3. Ridicare topografică.

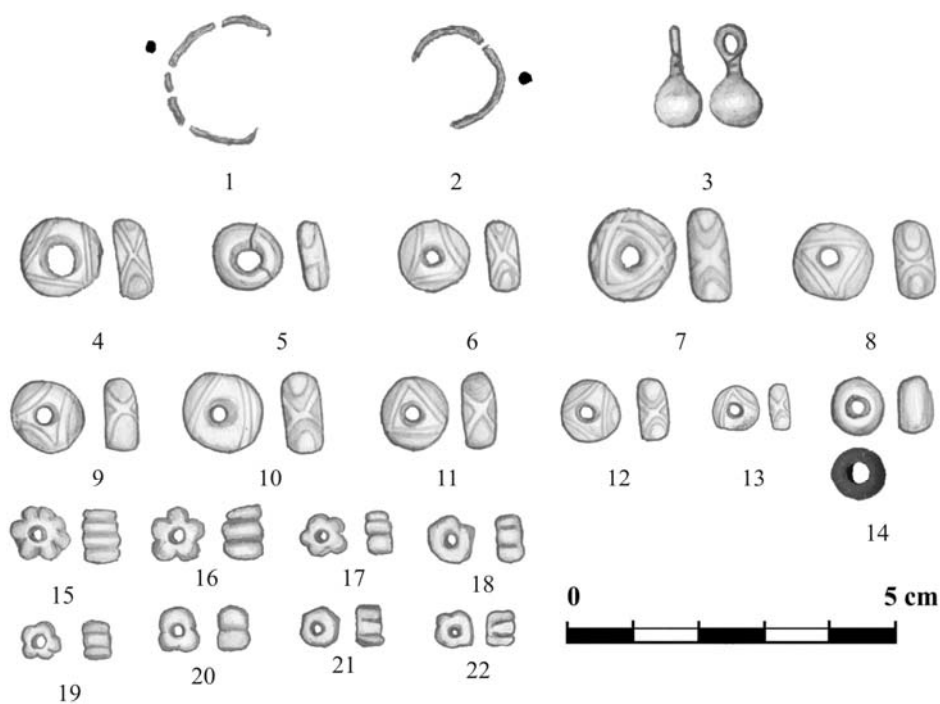
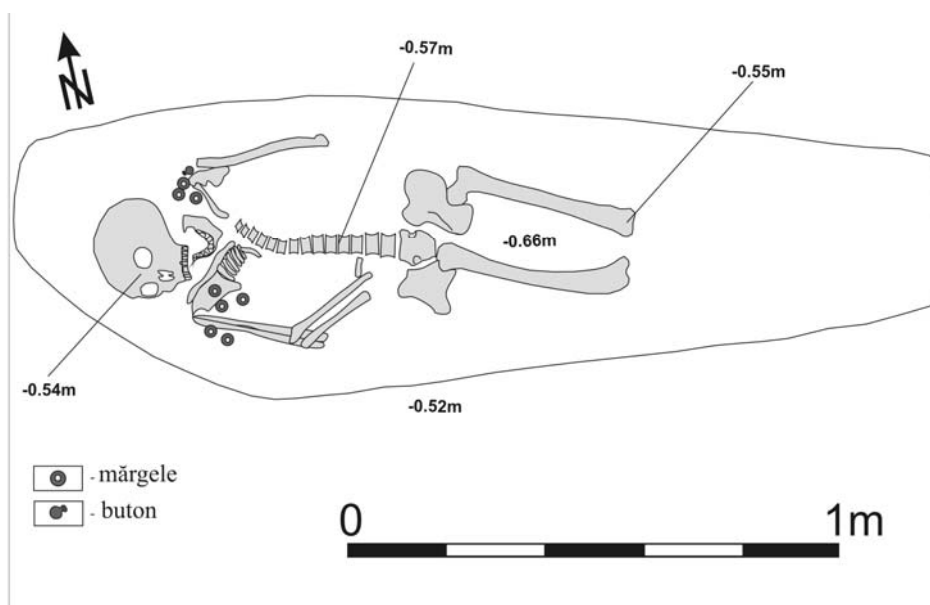


Fig. 2. Autostrada Nădlac–Arad (sit 18, lot 2, km 30+200–30+600).
Planul mormântului descoperit și inventarul funerar.



1



2

Fig. 3. Autostrada Nădlac–Arad (sit 18, lot 2, km 30+200–30+600).
Mormântul: 1. imagine de ansamblu; 2. detaliu cu dispunerea pieselor de inventar funerar.




Fig. 4. Autostrada Nădlac–Arad (sit 18, lot 2, km 30+200–30+600). Scheletul: 1–2. porozitate la nivelul orbitei; 3. mandibulă: vedere de sus; suprafețele ocluzale ale dinților puternic uzate; 4. corp vertebră lombară – fața anterioară cu modificări artrozice; 5. corp vertebră lombară (vedere superioară); 6. epifiza distală a femurului stâng (vedere din poziție inferioară).

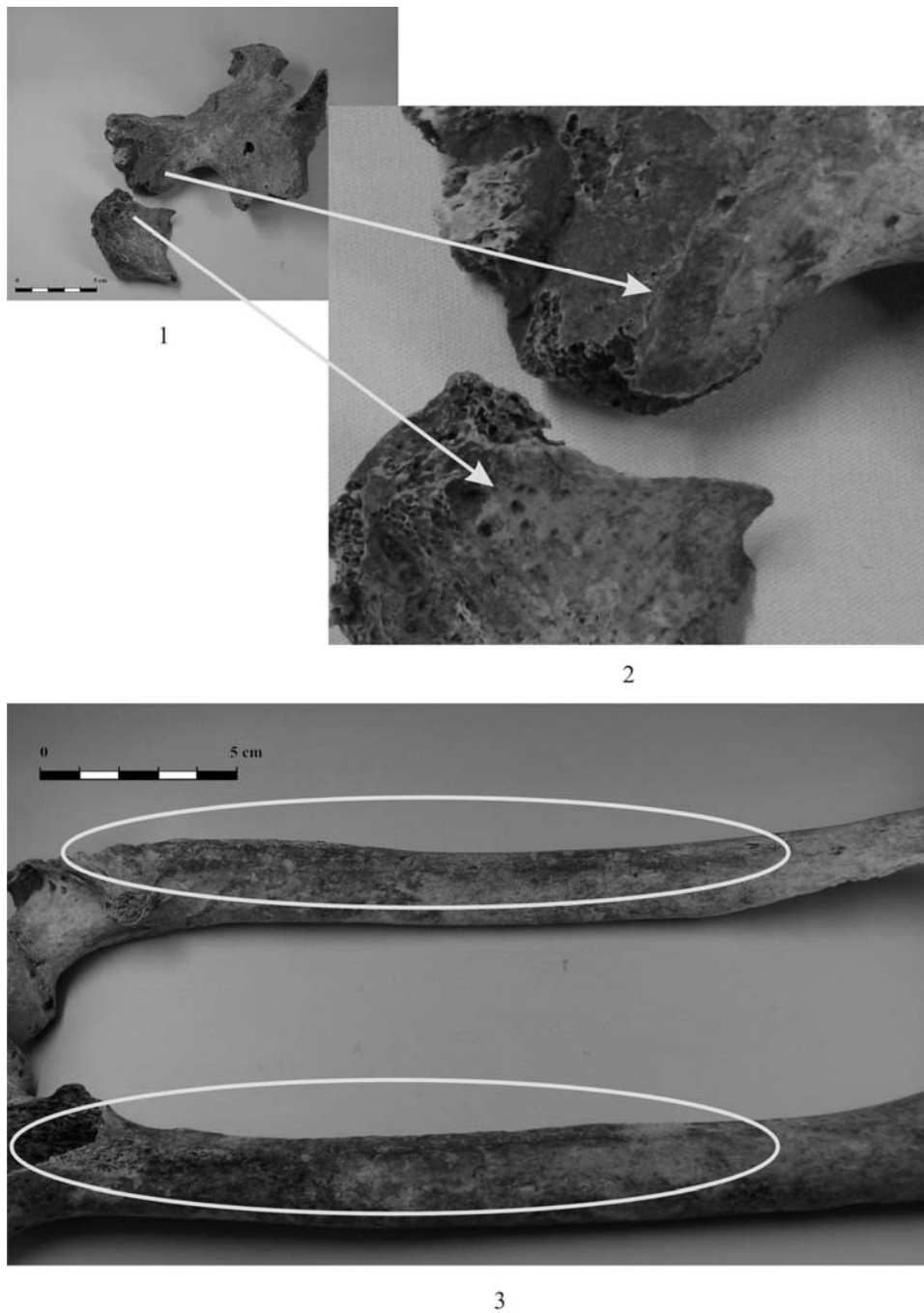


Fig. 5. Autostrada Nădlac–Arad (sit 18, lot 2, km 30+200–30+600). Scheletul: 1–2. posibile traume post-partum la nivelul coxalului; 3. diafizele femurelor cu inserții musculare marcate.

Scheletul este destul de slab reprezentat și se află într-o stare de degradare avansată. Craniul este foarte fragmentat și prezintă lipsuri semnificative, în special pe partea dreaptă, de unde a fost recuperat doar osul temporal și un fragment din parietal. Frontalul a fost distrus aproape în întregime în timpul excavării; s-a păstrat doar marginea supraorbitală dreapta, cu o mică porțiune din suprafața orbitală a frontalului. Partea stângă este reprezentată de osul temporal, fragmente din occipital, iar parietalul a fost recuperat aproape în întregime. Din viscerocraniu s-a păstrat doar zigomaticul drept și maxilele. Mandibula este spartă la jumătate la nivelul incisivului 2 stânga, iar ramura verticală dreapta nu a fost recuperată din mediul de zăcere.

Aparatul dentar se află într-o stare foarte precară; uzura dentară atinge gradul maxim. Intravitam s-au pierdut incisivul 1, premolarul 1 dreapta, incisivul 1 stânga, molarul 2 stânga pe maxilar, iar pe mandibulă singura piesă dentară ce s-a pierdut în timpul vieții este molarul 3 stânga. Din mediul de zăcere au mai fost recuperați incisivul 2, caninul, molarul 2 dreapta și incisivul 2, premolarul 1 stânga de pe maxilă, iar de pe mandibulă incisivul 1, molarul 3 dreapta și incisivul 1, incisivul 2, caninul și premolarul 1 stânga.

Din centura scapulară s-a păstrat doar clavicula stângă, însă fără epifize, un fragment din diafiza celei drepte și cavitatea glenoidă alături de procesul coracoid al omoplatului drept.

Coloana vertebrală este foarte fragmentată; au fost recuperate patru fragmente de corpuri vertebrale lombare și șase fragmente de corpuri vertebrale toracale. Procesele transverse s-au păstrat doar la două vertebre lombare și doar cele de pe partea stângă. Au fost recuperate doar trei fragmente costale de pe partea dreaptă, aflate într-un stadiu avansat de degradare.

Membrele superioare sunt reprezentate de diafiza oaselor brațelor și de oasele antebrățului drept, care însă prezintă distrugerile la nivelul epifizelor distale.

Centura pelviană este ceva mai bine reprezentată, doar că distrugerile din mediul de zăcere nu au permis o restaurare a fragmentelor componente.

Din membrele inferioare s-au recuperat doar femurele (din femurul drept lipsește epifiza distală) și un fragment din epifiza proximală a tibiei stângi. Din oasele de la picioare s-au păstrat doar două metacarpene, posibil metacarpianul 5 și metacarpianul 2.

A. Determinarea sexului și estimarea vârstei. Judecând după coxale și folosind unele metode stabilite de Phenice (1969)³², scheletul aparține unei persoane de sex feminin. În acest caz au fost folosite drept criterii de determinare a sexului prezența arcului ventral pe suprafața pubisului, concavitatea subpubică și prezența crestei mediale la nivelul ramului ischio-pubian. Caracterele sexuale

³² Krenzer 2006, 15.

secundare ale craniului întăresc această afirmație: procesele mastoide au gradul 2, iar marginea supraorbitală este specifică gradului 3³³.

După caracteristicile scheletului, vârsta este de aproximativ 45–55 de ani. Suturile craniene au gradul II de sinostoza³⁴, suprafața simfiziei pubice se încadrează în faza 10 de evoluție³⁵, iar suprafața auriculară indică o vârstă cuprinsă între 50–59 de ani, aflându-se în penultima fază de evoluție³⁶.

În unele cazuri, la persoanele de sex feminin se pot observa niște modificări la nivelul pelvisului, reprezentând urme ale parturii. Acestea se produc în urma tensionării mușchilor și ligamentelor în cursul dilatației³⁷. În cazul de față, aceste sechele ale parturii au fost evidențiate prin prezența unor scobituri la nivelul sulcusului preauricular al ilionului și la nivelul suprafeței ventrale a pubisului, dar și prin evidențierea marcată a sulcusului preauricular (fig. 5/1–2).

Statura a fost calculată folosind lungimea maximă a femurului stâng, acesta fiind singura piesă osteologică întreagă. Astfel, aplicând formula lui Pearson³⁸, a fost calculată o statură de 149,6 cm, ce se încadrează în categoria sub-mijlocie din scara de clasificare a lui Martin³⁹.

B. Elemente de patologie. În primul rând trebuie remarcată starea dentiției, ce prezintă o uzură foarte accentuată. Pe fețele ocluzale ale premolarilor și molarilor apar punți de unire între insulele de dentină, iar în cazul molarilor este observabil și fenomenul de deschidere a camerei pulpare. Uzura dentară este foarte mare și pentru grupa frontală, unde se văd insule de dentină secundară (fig. 4/3).

Uzura dentară, ca și modul complex al abraziunii și uzurii masticatorii, reprezintă un proces fiziologic de adaptare a dintelui. Abraziunea este acel tip de uzură ce se produce în urma frecării alimentelor de piesele dentare în timpul procesului de masticatie, iar uzura dentară este rezultatul frecării directe a unui dinte pe alt dinte, în timpul masticatiei⁴⁰.

La nivelul palatelor orbitale se poate observa o transformare a substanței osoase, sub forma unei porozități (fig. 4/1–2). Este destul de dificil de identificat cauza apariției acestei modificări; poate reprezenta un răspuns al osului în fața unei anemii, provocate de deficitul de fier, a unor vitamine sau minerale din organism⁴¹. În cazul de față această ipoteză nu este susținută, deoarece nu a fost identificată nicio altă afecțiune patologică, cum ar hipoplazia emailului sau hiperostoza porotica la nivelul craniului, ce ar putea fi corelate cu o anemie. Astfel, periostita la

³³ Buikstra, Ubelaker 1994, 20.

³⁴ Buikstra, Ubelaker 1994, 35.

³⁵ Buikstra, Ubelaker 1994, 22.

³⁶ Buikstra, Ubelaker 1994, 25.

³⁷ Krenzer 2006, 16.

³⁸ Olivier 1960, 263.

³⁹ Olivier 1960, 13.

⁴⁰ Arnold, Naumova, Koloda 2007, 52.

⁴¹ Krenzer 2005, 58.

nivelul orbitelor poate apărea și în urma unor inflamații la nivelul craniului, cum ar fi sinusita, abcesele dentare, alte infecții orale sau nasofaringiene. Unele boli infecțioase pot cauza conjunctivite. Aceste inflamații pot fi transmise în periost și apoi în oase⁴².

Pentru scheletul postcranian, ceea ce atrage interesul este situația coloanei vertebrale, ce prezintă osteoartrită la nivelul vertebrelor lombare (fig. 4/4–5). Tabloul patologic al defunctei ne oferă indicii cu privire la activitatea fizică depusă în timpul vieții. Modificările degenerative de la nivelul discurilor intervertebrale sunt foarte frecvente în cazul materialelor osteologice din perioada medievală⁴³. Din cauza problemelor de natură degenerativă, se diminuează distanța dintre corpurile vertebrale, ajungându-se la iritarea substanței osoase în urma contactului direct dintre vertebre. Aceasta stimulează periostul să formeze noi structuri osoase, în zonele afectate, denumite osteofizi. Astfel de modificări apar foarte rar la persoanele sub 30 de ani; modificările degenerative sunt observate cel mai frecvent, la indivizii cu o vârstă de peste 75 de ani⁴⁴.

Unele dintre principalele cauze ce duc la apariția leziunilor degenerative la nivelul coloanei vertebrale sunt stațiunea bipedă îndelungată, mersul pe jos și cărarea unor obiecte grele în spate⁴⁵.

Transformări artrozice incipiente au mai fost identificate la nivelul cavității glenoide și pe fața posterioară a condilului medial și lateral ale femurului (fig. 4/6). Din nefericire, starea foarte slabă de conservare a materialului osteologic nu a permis observarea unor astfel de modificări artrozice la celelalte articulații.

Ceea ce surprinde la acest schelet este contrastul dintre dimensiunea redusă a fragmentelor osteologice în raport cu dezvoltarea extrem de puternică a reliefurilor musculare (fig. 5/3), cu atât mai mult cu cât este vorba despre scheletul unei femei, de talie mică.

Astfel, pe baza studiului morfofuncțional al scheletului și al modificărilor degenerative, se poate presupune că această persoană a depus o muncă fizică intensă, vreme îndelungată, foarte probabil încă din copilărie.

În cazul de față, există mai multe elemente morfofuncționale ce denotă solicitarea și împovărarea organismului, pentru o lungă perioadă. Astfel, solicitarea mușchilor fesieri este exprimată printr-o creastă subtrochanteriană accentuată. Un alt indicator sugestiv pentru o activitate fizică intensă, mai precis cărarea unor greutăți în spate, este reprezentat de modificările patologice de la nivelul coloanei vertebrale, în special la vertebrele lombare. O împovărare intensă a organismului este evidențiată și de adâncirea feței auriculare a sacrului.

Ca urmare a stării destul de precare de conservare a fragmentelor osteologice, mulți astfel de indicatori ai stresului ocupațional nu au putut fi identificați. Dar și așa se poate afirma că această femeie, ajunsă la o vârstă destul

⁴² Wapler, Crubézy, Schultz 2004, 337.

⁴³ Ortner 1985, 420.

⁴⁴ Aufderheide, Rodriguez 1998, 96.

⁴⁵ González, Concepción 2004, 252.

de înaintată, a dus o viață destul de grea, efectuând o serie de munci grele și solicitante pentru organism. Aceste informații pot sugera că această persoană făcea parte din populația de rând. Mormântul conține de asemenea un inventar funerar sărăcăcios, ce cuprinde câteva podoabe și accesorii vestimentare.

AN ISOLATED GRAVE FOUND ON THE LOWER VALLEY OF MUREȘ RIVER

ABSTRACT

The present paper aims to add supplementary information concerning a funerary discovery from around 1000 on the lower valley of Mureș river. It is about an isolated feminine grave with just a few inventory items consisting in jewelry and clothing accessories. The grave can be dated in the second half of the 10th century or the beginning of the next one. Additionally, an anthropological study gave information on the occupational stress of the deceased.

Key words: funerary discovery, grave, rescue excavation, Early Middle Ages, lower valley of Mureș river, occupational stress.

BIBLIOGRAFIE

- | | |
|------------------------------|--|
| Arnold, Naumova, Koloda 2007 | Arnold, W. H. , Naumova, E. A. Koloda, V. V. , <i>Tooth Wear in Two Ancient Populations of the Khazar Kaganat Region in the Ukraine</i> , International Journal of Osteoarchaeology, 17 (1), 52. |
| Aufderheide, Rodriguez 1998 | Aufderheide, A. C., Rodriguez M., <i>Traumatic condition</i> , The Cambridge Encyclopedia of human Paleopathology, Cambridge. |
| Bálint 1991 | Bálint, Cs., <i>Süidungarn im 10. Jahrhundert</i> , StudArch 11, Budapest. |
| Buikstra, Ubelaker 1994 | Buikstra, J. E., Ubelaker, D. H. (eds.), <i>Standards for data collection from human skeletal remains</i> , Arkansas Archaeological Survey Research Series no. 44, Fayetteville. |
| Cosma 2002 | Cosma, C., <i>Vestul și nord-vestul României în secolele VIII–X d.H.</i> , Cluj-Napoca. |
| Donceva-Petkova 2005 | Donceva-Petkova, L., <i>Odartsi. Nekropoli ot XI vek</i> , vol. 2, Sofia. |
| Dörner 1970 | Dörner, E., <i>Cercetări și săpături arheologice în județul Arad</i> , MCA 9, 445–463. |
| Gáll 2004–2005 | Gáll, E., <i>Burial customs in the 10th–11th Centuries in Transylvania, Crișana and Banat</i> , Dacia NS, 48–49, 335–454. |
| Giesler 1981 | Giesler, J., <i>Untersuchungen zur Chronologie der Bijelo Brdo-Kultur. Ein Beitrag zur Archäologie des 10. und 11. Jhdts. im Karpatenbecken</i> , PZ 56, 1, 3–167, tab. 1–53. |
| González, Concepción 2004 | González, E., Concepción, M., <i>Marcadores de estrés y actividad en la población guanche de Tenerife</i> , Tenerife. |
| Glück 1980 | Glück, E., <i>Contribuții privind părțile arădene în secolele IX–X</i> , în Glück, E. (coord.), <i>Studii privind istoria Aradului</i> , București, 82–100. |

- Györffy, Zólyomi 1994 Györffy, G., Zólyomi, B., *A Kárpát-medence és Etelköz képe egy évezred előtt*, Honfoglalás és Régészet ed. Kovács László, 13–37.
- Heitel 1994–1995 Heitel, R., *Der Archäologie der ersten und zweiten Phase des Eindringens Ungarn in das innerkarpatische Transilvanien*, Dacia N. S. 38–39, 389–439.
- Istvánovits 2003 Istvánovits, E., *A Rétköz honfoglalás és Árpád-kori emlékhelye*, Nyíregyháza.
- Krenzer 2006 Krenzer, U., *Compendio de metodos antropológico forenses para la reconstrucción del perfil osteo-biológico, Traumas y Paleopatología*, Serie de Antropología Forense Tomo II, Centro de Analisis Forense y Ciencias Aplicadas, Guatemala.
- Kürti 1994 Kürti, B., *Honfoglalók a Maros-torok táján*, Honfoglalás és régészet, Budapest, 161–170.
- Mărginean 2011 Mărginean, F., *Cercetări privind necropola medievală timpurie de la Pecica – Șanțul Mare (sec. XI–XIII)*, AnB S.N. 19, Timișoara, 221–251.
- Mărginean 2012 Mărginean, F., *New considerations on the grave discovered in the Sânpetru German G. A. S. (Arad county)*, Studia Universitatis Cibiniensis, Sibiu (sub tipar).
- Nepper I-II, 2002 Nepper, M. Ibolya, *Hajdú-Bihar megye 10–11. századi sírleletei*, I–II, Budapest-Debrecen.
- Olivier 1960 Olivier, G., *Pratique anthropologique*, Vigot Freres, Paris.
- Ortner, Putschar 1981 Ortner, D. J., Putschar, W. G., *Identification of Pathological Conditions in Human Skeletal Remains*, Washington.
- Oța 2008 Oța, S., *Orizonturi funerare din Banatul istoric*, Sibiu.
- Posea 1997 Posea, G., *Câmpia de vest a României (câmpia Banato-Crișană)*, București.
- RepArh 1999 *Repertoriul arheologic al văii Mureșului Inferior*, Timișoara.
- Révész 1996 Révész, L., *A karosi honfoglalás kori temetők. Régészeti adatok a Felső-Tisza-vidék X. századi történetéhez. Magyarország honfoglalás kori és kora Árpád-kori sírleletei I*, Miskolc.
- Rusu, Dörner 1962 Rusu, M., Dörner, E., *Săpătura de salvare de la Șiclău*, MCA 8, 705–712.
- Szilágyi 1994 Szilágyi, K., *Perlentypen aus dem X.–XII. Jahrhundert in Ungarn und ihre archäologische Bedeutung*, PamArch 85, 75–110.
- Točík 1968 Točík, A., *Altungarische Gräberfelder in der Südwestslowakei*, Bratislava.

LIST OF CAPTIONS

Fig. 1. Highway Nădlac–Arad (site 18, lot 2, km 30+200–30+600). 1. Geographic location of the archaeological site; 2. demarcation of Mureș side arms from around the archaeological site after a satellite image; 3. topographic survey.

Fig. 2. Highway Nădlac–Arad (site 18, lot 2, km 30+200–30+600). The grave plan, funerary inventory.

Fig. 3. Highway Nădlac–Arad (site 18, lot 2, km 30+200–30+600). The grave. 1. General image; 2. detail with funerary items displaying.

Fig. 4. Highway Nădlac–Arad (site 18, lot 2, km 30+200–30+600). The skeleton. 1–2. Orbital porosity; 3. mandible: superior view; occlusal surfaces of the teeth with strong wear; 4. body of lumbar vertebrae: anterior view with arthrosis transformations; 5. body of lumbar vertebrae (posterior view); 6. distal epiphysis of left femur: inferior view.

Fig. 5. Highway Nădlac–Arad (site 18, lot 2, km 30+200–30+600). The skeleton. 1–2. Possible post partum trauma to the hip; 3. femoral disphysis with marked muscle insertions.

CRONICA EPIGRAFICĂ A ROMÂNIEI (XXXI, 2011)

CONSTANTIN C. PETOLESCU*

Recolta epigrafică a anului 2011 este apreciabilă, îndeosebi cea a Daciei romane: un număr important de note bibliografice, dar mai ales publicații de inscripții; de reținut un număr de diplome militare (din păcate, provenite din comerțul de antichități din Occident, cu loc de descoperire „necunoscut”, ajunse în colecții „necunoscute”/nemenționate). Ca și până acum, cronica este organizată în două secțiuni: *Dacia* (nr. 1484–1528) și *Moesia Inferior* (sectorul românesc al provinciei romane: Dobrogea românească actuală; nr. 1537–1551).

A) DACIA
(nr. 1484–1536)

Bibliografie – Generalități
(1484–1513)

1484. Doina Benea, *Edificiul de cult roman de la Praetorium (Mehadia)*, Timișoara, 2008 (cu 54 fig. și 12 planșe). Vezi *infra*, nr. 1515–1520.

1485. Călin Cosma (ed.), *Studii de arheologie și istorie. Omagiu profesorului Nicolae Gudea la 70 de ani – Studies in Archaeology and History*. An anniversary volume to professor Nicolae Gudea on his 70th Birthday, Cluj-Napoca, 2011. V. *infra*, nr. 1514.

1486. N. Gudea, *Christiana Minora*. Studii, articole și note în legătură cu creștinismul timpuriu din Dacia romană, Dacia postromană și unele provincii vecine, Cluj-Napoca, 2011, 519 pag. (38 contribuții, apărute în diverse publicații)

1487. H. Pop *et alii*, *Identități culturale locale și regionale în context european. Studii de arheologie și antropologie istorică. In memoriam Alexandri V. Matei*, Cluj-Napoca, 2010, 751 p. Reținem pentru cronica epigrafică:

– Călin Timoc, *Cohors V Lingonum și apărarea limesului porolissens*, p. 355–356;

După autor, această trupă a staționat permanent la Porolissum, pe toată durata stăpânirii romane în Dacia.

– George Cupcea, *Professional Officers on the Northern Dacian Limes*, p. 383–394.

Dar termenul de „ofițeri” nu este potrivit pentru *principales*, ci pentru *primipili* și ofițerii de rang ecvestru.

– Florian Matei-Popescu, *Cohortes Augustae Nervianae Pacenses Brittonum*, p. 395–398.

– I. Piso, *La liste d'un college de Sarmizegetusa*, p. 430–442; v. *infra*, nr. 1522.

* Institutul de arheologie „Vasile Pârvan”, București, e-mail: cpetolescu@yahoo.fr

- Ov. Țentea, *Balnea în Dacia – câteva comentarii*, p. 455–458;
- Atalia Ștefănescu-Onițiu, *Populația din Banat în epoca romană (I). Categoriile și asociațiile socio-profesionale*, p. 463–468.
- Sorana Ardeleanu, Radu Zăgreanu, *Țigle și cărămizi ștampilate inedite descoperite la Gherla*, p. 489–500.
- Ștampile AL II P (ligatura A + L, cu *sicilicus* deasupra numărului de ordine al trupei); 46 exemplare. Cunoscute deja în CIL, III, 8074, 5 a (insula Sapaja AEM 4, 1880, p. 176).
- R. Ardevan, Sorin Parpucea, *Ștampila tegulară anepigrafică de la Micăsasa*, p. 501–508.
- Patru exemplare, descoperite în anul 1980 în punctul Livadă; fulger reprezentat schematic ?
- Sorin Bulzan, *Dedicații ale trupelor auxiliare din Dacia pentru I. O. M. și vota pro salute Imperatoris*, p. 509–518;
- C. C. Petolescu, *O ștampilă militară de la Viminacium*, p. 539–540.
- Ștampila III VIMINACE pe numeroase cărămizi, provenind din zona Banatului; lectura posibilă III (*triremes* sau *triremiges*) *Viminace(nses)*, secolul al IV-lea.
- Sorin Cociș, Florin Fodorean, Adrian Ursuțiu, Vitalie Bârcă, *Villa rustica de pe dealul Lomb (Chinteni, Cluj-Napoca)*, p. 565–574. Vezi *infra*, nr. 1524.

1488. Mihai Popescu, *Quades et Marcomans contre Marc Aurèle*, Clermont-Ferrand, 2011, 103 p.

1489. D. Tudor, Gh. Popilian, N. Gudea, D. Bondoc, *Castrul roman de la Slăveni. Încercare de monografie arheologică*, Cluj-Napoca, 2011. Vezi prezentarea unităților militare atestate prin ștampile (p. 63–66, nr. 1–8, fig. 23–24, 78: desene), un fragment de diplomă militară (nr. 9, cunoscut: RMD, I, 121 = ILD, 44). Din *Repertoriul materialului arheologic* (165 și urm.), reținem: fragment de amforă cu inscripție cu vopsea roșie (nr. 40 = IDR, II, 544), câteva ștampile pe *mortaria* (nr. 73–77), grafiti ceramici (nr. 78–80), 296–254 (ștampile militare și grafiti tegulari), material epigrafic lapidar (p. 216 și urm., nr. 489–520). Material aproape în totalitate deja cunoscut (vezi IDR, II, p. 196 și urm.).

*

1490. Mariana Balaci Crânguș, *Stelele funerare de la Apulum*. Apulum 48, 2011 (series Archaeologica et Anthropologica), p. 103–118.

Unele monumente conțin inscripții – dar autoarea nu le acordă atenție specială.

1491. Gică Băeștean, Oana Tutilă, *O nouă inscripție funerară de la Sarmizegetusa*, Apulum 48, 2011, p. 239–243.

Vezi *infra*, nr. 1523.

1492. Doina Benea, *Organizarea pășunilor în Dacia romană și importanța lor pentru economia provinciei*, în *Bibliotheca Historica et Archaeologica Universitatis Temesiensis* 12, 2010, p. 45–74.

1493. Eadem, *Un posibil episod din vremea războaielor marcomanice în sud-vestul Daciei romane*, Apulum 48, 2011, p. 203–215.

Autoarea are în vedere inscripția de la Kajtasovo (IDR, III/1, nr. 2) a unui *eq(ues) t(urmae) e(quitum) n(umeri) s(ingularium)* (lectură nouă a autoarei) și ștampila *N(umerus) sing(ularium)* de la Cenad (IDR, III/1, p. 243) – formație ce presupune prezența în zonă a legatului provinciei –, precum și alte ștampile tegulare militare de pe cuprinsul Banatului.

1494. Eadem, *Câteva observații privind cohors I sagittariorum de la Tibiscum și transferul la Drobeta*, Drobeta 21 (Arheologie – Istorie), p. 42–52.

Autoarea identifică această trupă de arcași (vezi IDR, III/1, 130, anul 166) cu *cohors I Thracum sagittariorum*, atestată în diplomele militare ale Daciei Superioare (vezi C. C. Petolescu, *Auxilia Daciae*, București, 2002, p. 121–122, nr. 56); o sugestie în acest sens ar fi dedicația către

Iupiter Zbelsurdus de la Drobeta (IDR, II, 20), care, după dimensiunile sale, ar putea fi chiar imaginea de cult (Kultbild) dintr-un sanctuar al acestui zeu trac la Drobeta. Totuși, în diploma de la Drobeta din 1 aprilie 179, trupa apare cu vechiul nume: *I Thracum sagit(tariorum)* (AÉ 1987, 843 = RMD II, 123 = ILD, 46).

1495. Juan Ramon Carbó García, *I sogni "orientali" in Dacia. Sottomissione e dipendenza personale dalla divinità*, ED (s.n.), 13, 2011, p. 115–127 (cu un mic repertoriu epigrafic: 12 inscripții).

1496. Carmen Ciongradi, R. Zăgreanu, *Ein Militärdiplom aus Gherla für die Truppen von Dacia Porolissensis*, ZPE 179, 2011, p. 295–298. Vezi *infra*, nr. 1527.

1497. G. Cupcea, *Immunes and Principales at Ulpia Traiana Sarmizegetusa*, AMP 30, 2008, p. 153–161.

1498. W. Eck, A. Pangerl, *Diplome für das Heer in Dakien*, ZPE 176, 2011, p. 221–233: o diplomă din 17 februarie 110 pentru trupele provinciei Dacia (vezi *infra*, nr. 1529), alta din 19 iulie 146 pentru trupele provinciei Dacia Inferior (*infra*, nr. 1532), p. 231–233: *Appendix* conținând liste bibliografice cu diplomele provinciilor Dacia, Dacia Superior, Dacia Inferior și Dacia Porolissensis.

1499. Iidem, *Drei Konstitutionen in Jahr 123 für Truppen in Dacia Porolissensis unter dem Präsidialprokurator Livius Gratus*, ZPE 176, 2011, p. 234–242.

Din *constitutio* din 14 aprilie 123 s-a emis diploma de la Urfa (RGZM, 22 = ILD, 20), pentru trupe din Dacia Superior și Dacia Porolissensis; din cea din 10 august 123 s-au emis diplomele de la Gherla și Čovdin (IDR, I, 7 și 7 a = RMD, I, 21 și 22), pentru trupe din Dacia Porolissensis și Pannonia Inferior. Dintr-o *constitutio*, probabil tot din 10 august 123, se cunoaște o nouă diplomă pentru trupele Daciei Porolissensis: vezi *infra*, nr. 1530.

1500. Iidem, *Ein Diplom für die Ravennatische Flotte unter dem Präfekten Aurelius Elpidiphorus aus dem Jahr 221 n. Chr.*, AMN 45–46/1, 2008–2009 (2011), p. 193–205.

Pentru cronica noastră, reținem un *Appendix zu RMD V 463*, p. 200–205; este vorba despre un fragment de diplomă militară publicat de P. Weiß, ZPE 127, 1999, p. 246 și urm. = AÉ, 1999, 1354, acordată unui *ex gregale M(arco) Aurelio Spori fil(io) Victori [q]ui et Drubio, Nicopoli ex Moesia, vico Dizerpera*. Acel *signum* ce însoțește numele veteranului este un antroponim geto-dacic, *Drubius*, ce se regăsește în toponimul *Drubeta* (C. C. Petolescu, Oltenia, s.n., 17, 2010, p. 71–72, nota 8; idem, Drobeta 17, 2010 p. 210–211). De reținut și toponimul Dizerpera (Dizerpara), cu sufixul *-para*, mai rar în zona traco-getică.

1501. N. Gudea, *Contribuții la istoria militară a Daciei Porolissensis*, 8. *Alte îndreptări în legătură cu cohors III Dacorum*, Apulum 48, 2011, p. 327–330.

Autorul reia discuția asupra unor ștampile de la Porolissum, incluse cu câțiva ani în urmă (după edițiile lui N. Gudea) în culegerea noastră ILD, nr. 740: *CH III* (pozitiv și retrograd) și nr. 742 (nu p. 742, cum apare la nota 1): *CH III D*. Autorul citat crede în continuare că este vorba de o *c(o)h(ors) III D(acorum)*, trupă care este *astfel* menționată în inscripția de la Byllis (Macedonia; CIL, III, 600 = ILS, 2724 = AÉ, 1997, 1352 = IDRE, II, 361), dar despre care s-a arătat de toți cercetătorii importanți ai istoriei militare romane că este o eroare, în loc de *cohors I Dacorum* din Syria. După descoperirea și publicarea (de către epigrafistul și arheologul N. Gudea; cu o gafă impardonabilă în r. 9) inscripției de la Porolissum, în care apare *cohors III Campestris* (ILD, 683; vezi aici citate rectificările efectuate de Petolescu și Piso), era firesc să se propună (de către I. Piso) numele acestei trupe (în secolul al II-lea staționase la Drobeta) sau chiar *c(o)h(ors) III D(elmatarum)* (de la Mehadia; deși mai puțin probabil). Lectura propusă de mine, *c(o)h(ors) I D(acica)*, avea în vedere nu trupa din Syria, ci *cohors I Gallorum Dacica* din Dacia (care totuși trebuie să fi avut numărul de ordine II,

precum cohortele *II Gallorum Macedonica* și *II Gallorum Pannonica*: vezi P. Holder, RMD, V, 384, n. 4). Remarcăm în încheiere omiterea (sau necunoașterea) unei bibliografii esențiale, dar mai ales limbajul, nedemn de o publicație academică, din partea septuagenarului învățat N. Gudea (omagiati de curând printr-un al doilea volum de studii; vezi *supra*, nr. 1485).

1502. N. Mugnai, *Un nuovo diploma militare per le truppe della Dacia Inferior*, ZPE 177, 2011, p. 277–280. Vezi *infra*, nr. 1531.

1503. Fl. Matei-Popescu, *Note epigrafice III*, SCIVA 62, 2011, 3–4, 265–273.

Două monumente epigrafice cu loc de descoperire necunoscut, inedite, aflate în lapidariul Muzeului Național de Antichități (București): un fragment de album din epoca elenistică; alt fragment de album, din epoca romană, provenind probabil de la Histria. În continuare, autorul reia un altar de mici dimensiuni (*arula*), publicat (CIL, III, 8059). V *infra*, nr. 1551.

1504. Idem, *Territorium Bassianae din Dacia Superior*, in *Archaeology: making of and practice. Studies in honor of Mircea Babeș at his 70th anniversary*, Pitești, 2011 (ed. Despina Măgureanu, Dragoș Măndescu, Sebastian Matei), p. 351–361. Vezi *infra*, nr. 1535.

1505. C. C. Petolescu, *Villes de la Dacie romaine*, Dacia N.S. 55, 2011, p. 83–109.

1506. I. Piso, Ov. Țentea, *Un nouveau temple Palmyrénien à Ulpia Traiana Sarmizegetusa*, Dacia N.S., 55, 2011, p. 111–121. V. *infra*, nr. 1521–1522.

1507. Fritz Mithof, *Decebals Freitod als inszeniertes Spektakel? Bemerkungen zu einigen Reliefsigillaten des L. Cosius aus Graufesenque*, în *Zeitreisen Syrien – Palmyra – Rom. Festschrift für Andreas Schmidt-Colinet zum 65. Geburtstag*, Wien, 2010, p. 141–156.

1508. Coriolan Opreanu, *New Approches to the Knowledge of the Military Tile Stamps from the Auxiliary Forts of Dacia*, EphemNap 21, 2011, p. 145–160.

1509. Sabin Popescu, *Vizita lui Caracalla în Dacia*, Drobeta 21 (Arheologie – Istorie), p. 53–64.

1510. N. Șerban, *Drobeta în epoca post-romană*, Drobeta, 21 (Arheologie – Istorie), p. 65–70. Dar secolele IV–VI, la care se referă „studiul” citat, reprezintă tot epoca romană (epoca romană târzie sau romano-bizantină).

1511. Zsigmond Lóránd Bordi, Radu Iustinian Zăgreanu, *Auxilia de la Olteni – controversă și interpretări*, Acta Siculica 2010, p. 195–218 (= iidem, *Auxilia from Olteni. Controversy and Interpretations*, EphemNap 21, 2011, p. 131–144). V. *infra*, nr. 1526.

1512. Dávid Petruț, Radu Zăgreanu, *The Funerary Stelae from Porolissum. Typological, Iconographical and Epigraphic Aspects*, Marisia 31, 2011 (*non vidi*).

1513 (= XXIX, 1388). Cu ocazia pregătirii AÉ 2009, s-au semnalat unele îndoieli în legătură cu completarea numelui trupei de cavalerie de pe poziția 3. După editorii diplomei, ar fi vorba de ala *[Front(oniana)] et Tung(rorum)*, cu unele implicații asupra procesului de recrutare la data emiterii diplomei. Soluția este eronată gramatical, deoarece conjuncția *et* leagă noțiuni de același fel; vezi astfel: ala *II Pannoniorum*, numită ulterior *II Gallorum et Pannoniorum* dimpotrivă, ala *I Claudia Gallorum* (Dacia Inferior), adaugă (fără *et*!) *Capitoniana*.

Noi am propus cu titlu de ipoteză [*Fron*](*toniana*) *Tung(rorum)* (prima literă păstrată nu pare a fi *E*, ci jumătatea inferioară a unei haste). Pentru mai multă siguranță, m-am adresat principalei autoare cu rugămintea de a face o verificare, dar nu am primit niciun răspuns. Vezi acum AÉ 2009, 1177.

Diploma de la Napoca este prima descoperită până acum în care este menționată această trupă în Dacia. Anterior s-a aflat în Pannonia Inferior, unde o menționează diplomele din 1 septembrie 114, RMD 345/152 + 228 și RGZM, 17/18 FRONTO[- - -] pe extrinsecus, FRO pe *intus*; a. 113/115 RMD 347 *extrinsecus* [- - -]NIANA. După ce a fost adusă în Dacia, în Banat, două inscripții o menționează cu numele *ala I Fron(toniana) Tung(rorum)* (IDR, III/1, 197, Vrșac) sau *a(la) Frontonian(a)* (Pojejena; ILD, 179). Ulterior trupa se va numi *Tungrorum Frontoniana*.

Inscripții recent descoperite sau revizuite

(nr. 1514–1528)

1514. Cioroiu Nou (jud. Dolj). D. Bondoc, *A stamped Amphora of the Producer Dionysogenes, discovered at Cioroiu Nou*, în *Studii de arheologie și istorie* (v. *supra*, nr. 1485), p. 45–50.

ΔΙΟΝΥΟΓΕ-
ΝΟΥΣ

Litera *N* este inversă.

Ștampilă originală probabil din zona pontică; în Dacia mai apare la Apulum (V. Moga, Apulum 26, 1989, p. 203, fig. 1; preluată de A. Ardeț, *Amforele din Dacia romană*, Timișoara, 2006, p. 227, nr. 37, fig. 121 desen). Amforele cu inscripții grecești trec dincolo de Porțile de Fier; ștampila transcrisă mai sus apare și la Viminacium (Ljiljana Bjelajac, *Amfore Gornjo Mezijskog Podunavlja*, Beograd, 1996, p. 58, nr. 96).

1515. PRAETORIVM (Mehadia): Fragment statuar, recompus din mai multe fragmente, descoperit în cursul săpăturilor dintr-un templu. Baza măsoară 0,24 × 0,22 (0,24) × 0,16 m. Pe aceasta se observă labele picioarelor unui personaj (divinitate; posibil Apollo), iar alături se înalță un trunchi de copac (*i* = 0,40 m). Literele vopsite cu miniu înalte de 7 cm în r. 1, de 5 cm în r. 2. Păstrat la CSIA Timișoara.

D. Benea, *op. cit.* (v. *supra*, nr. 1484), p. 94, nr. 11, fig. 21 (desen), pl. IX și coperta 1 (foto).

*A[ur(elius)] Calp(urnius) Cașto[r, dec(urio)]
col(oniae) et sac(erdos) huius loci*

Autoarea citește *cognomen*-ul din primul rând *Casio*; la observația noastră, colega Doina Benea a verificat piatra, confirmând lectura propusă de noi.

1516. Ibidem. Fragment de placă de marmură (probabil un basorelief). Dimensiuni: 11,6 × 6 × 2,4 cm. Litere înalte de 1,6–1,7 cm, vopsite cu miniu; în r. 1, literele AN, la începutul, precum și la sfârșitul rândului, sunt apropiate (dar nu este o ligatură), litera *T* este redată ca o simplă hastă. Se păstrează la CSIA Timișoara.

D. Benea, *op. cit.* (v. *supra*, nr. 1484), p. 95, nr. 13, fig. 25 a (desen) și X/2 (foto).

[- - -] *Antonia N* [- - -]
[ex v]oto posuer(unt)

1517. Ibidem. Fragment de relief de marmură. Dimensiuni: 16,2 × 14 (–22,5 cm) (?). Dispărut.

D. Benea, *op. cit.* (v. *supra*, nr. 1484), p. 95, nr. 14.

Se păstrează o porțiune de postament cu trei litere, care ar abrevia închinarea *I(ovi) O(ptimo) M(aximo)*.

1518. *Ibidem.* Fragment de plăcuță de marmură. Dimensiuni: 9 × 10 × 3 cm. Pe rama de sus se mai păstrează doar litera *L*, înaltă de 1,3 cm, vopsită cu miniu roșu; în câmpul basoreliefului apare parte din trupul unui căprior și parte din capul unei divinități cu bucle – posibil Diana.

D. Benea, *op. cit.* (v. *supra*, nr. 1484), p. 95, nr. 15, fig. 25 b (desen).

1519. *Ibidem.* Fragment de coloană de calcar friabil; reutilizat ca material de construcție; $\hat{h} = 31$ cm. Litere înalte de 5–5,2 cm în r. 1 și de 4,8–4,9 cm în r. 2. Păstrat la CSIA Timișoara.

D. Benea, *op. cit.* (v. *supra*, nr. 1484), p. 96–97, nr. 18, fig. 27 (desen).

Autoarea consideră că inscripția reprezintă o închinare pentru o divinitate (Apollo sau I. O. M. Dolichenus),

[*pro sal(ute)*]
[*D(omini)*] *n(ostri Aug(usti)*
[*M(arci) Ant(oni)*] *Gordiani*
[- - - -]

Poate totuși un fragment de *milliarium* ?

1520. *Ibidem.* Pe pavajul unei clădiri, 11 fragmente dintr-o inscripție conținând doar câteva litere: M; BAS; S, A, V; D, E; P; E, C; L, V. Păstrate la CSIA Timișoara.

D. Benea, *op. cit.* (v. *supra*, nr. 1484), p. 97, nr. 19.

1521. VLPIA TRAIANA SARMIZEGETVSA. Placă fragmentară de marmură, din care s-au descoperit 12 fragmente; în extremitatea dreaptă se păstrează o parte din cadrul profilat. Dimensiuni estimate: 60 × ? × 4,5 (–5) cm. Litere înalte de 5,3–6,2 cm.

I. Piso, *Ov. Țentea, op. cit.* (*supra*, nr. 1506), p. 116–117, nr. 2 (v. nota 35: „Lorsque l'article était sous presse, la découverte d'un nouveau fragment nous a appris qu'au-dessus de ce que nous considérions être la première ligne se trouvait encore une ligne. C'était trop tard pour modifier le dessin et le texte”).

[- - - - - - - -]
Mal[a]gbel [- - -]
[p]ro salute [d(omini) n(ostri)? Imperatoris Ca]es[aris]
[M(arci) A]urelli[- - - P]ii Fel[i]cis
[Aug(usti) - - - totiusque d]omus eius
5 [- - - sacerdos eorum?]dem
[numinum - - -] pec[unia s]ua fe[c(it)]

Autorii consideră că în r. 3 poate fi numele lui Caracalla sau Severus Alexander (dar acesta din urmă a suferit *damnatio memoriae*; grosimea plăcii ar fi suportat o martelare).

1522. *Ibidem.* Placă de marmură, recompusă grafic din 3 fragmente (două rezultate din îmbinarea altor fragmente), descoperite de-a lungul timpului în zona dintre zidul de vest al forului vechi și templul palmirenian. Dimensiuni estimate: $\hat{H} = 1,50$, $\hat{l} = 1,20$ m. Litere înalte între 1,1–3,5 cm. Publicări succesive:

IDR, III/2, 484 (= C. Daicoviciu, *Dacia I*, 1924, p. 245, nr. 3–5; fragmentul stâng de sus); IDR, III/2, 65 (ate două fragmente); I. Piso, în vol. *Identități culturale*, Cluj-Napoca, 2010, p. 479–483 (v. *supra*, nr. 1506) (cu adăugarea a cinci noi fragmente epigrafice și două anepigrafice); I. Piso, *Ov. Țentea, op. cit.* (*supra*, nr. 1506), p. 118–121 (alte trei sau chiar patru fragmente; cu foto și reconstituire grafică).

Cult[ores Dei Solis? Ma-]

lagb[eli - - - Pro-]

culu[s - - -]a (?)

[- - - exst]rux(erunt)

5 *quo[rum nomina subscripta] sunt:*

<i>Sped(ius) V[- - -]</i>	<i>[- - - M]arcus</i>
<i>col(oniae)</i>	<i>[- - - Val]entinus</i>
<i>Marcu[s - - - - -]</i>	<i>[- - -] Antipater</i>
<i>M(arcus) Aur(elius) Iu[- - -]</i>	<i>[- - -] Crescentio</i>
10 <i>Sped(ius) [- - -]anu[s]</i>	<i>[- - -] Eutyches</i>
<i>S[ped(ius?) - - -] aug(ustalis) col(oniae)</i>	<i>Val(erius) Rufus</i>
<i>Pom[p(onius) Avitus]</i>	<i>Aurel(ius) V[i]talianus Esurio</i>
<i>Val(erius) [- - -]nus</i>	<i>Domitius I?[- - -]</i>
<i>Sped(ius) Prim[anus]</i>	<i>REX</i>
15 <i>Aurel(ius) Aq[ui]linus]</i>	
<i>Aurel(ius) Zopyrus</i>	
<i>Comini(us) Maximinus</i>	
<i>Aurel(ius) Viator</i>	
<i>Ant(onius) Barbos</i>	
20 <i>Ael(ius) Geminus</i>	
<i>[- - - - -]</i>	

După autori, și un alt fragment, acum pierdut, ar fi putut aparține acestei liste (IDR, III/2, 65, fig. 53, fragm. b).

Despre *cultores* în Dacia, v. Silviu Sanie, AIIA Iași 20, 1983, p. 77–80.

1523. *Ibidem.* Placă de marmură descoperită în primăvara anului 2010 în cursul lucrărilor agricole la sud de sat de către proprietarul terenului (Iorgoni Dorel); deteriorată din vechime la colțul din dreapta jos și la bordura ce delimitează câmpul inscripției, precum și de plug. Dimensiuni: 0,57 × 0,36 × 0,08 m. Inscripția este mărginită de un cadru profilat, măsurând 0,44 × 0,24 m. Partea posterioară nefasonată. Muzeul Sarmizegetusa, inv. S 36806/2236 A.

G. Băeștean, O. Tutilă, *op. cit.*, *supra*, nr. 1491.

D(is) M(anibus)

Aemil(io) Proculo

Lucilia Marcia

coniugi

5 *b(ene) m(erenti) p(osuit).*

1524. Chinteni (jud. Cluj). În cursul săpăturilor de la *villa rustica* de pe dealul Lomb, într-o instalație cu hipocaust, a apărut un fragment de cărămidă ștampilată; dimensiunile cartușului: 6 × 3,5 cm.

Sorin Cociș *et alii*, *op. cit.* (*supra*, nr. 1487), p. 567, fig. 15 (foto).

Editorii recunosc literele VAL (posibilă ligatură V + A) și compară cu ștampila VAL CAT (civilă), descoperită tot într-o instalație de hipocaust, pe dreapta văii Chinteni, în punctul Pustafalău.

1525. POROLISSVM (Jac). Bloc de calcar cu coronament în formă de trunchi de piramidă (patru fragmente care nu se îmbină) descoperit în anul 2008, în cursul săpăturilor din necropola de pe colina Ursoieș, posibil dintr-un complex familial. Fragmentele *c-d* prezintă un coronament cu

acrotre și fronton triunghiular; două rozete și con de pin; câmpul epigrafic de pe bază (*b*) este în formă de tabula ansata, 12 × 29 cm. Litere înalte de 4 cm (*a*) – 3 cm (*b*); în r. 6, ligatura E+T; puncte triunghiulare despărțitoare. Muzeul din Zalău.

D. Petruț, C. Găzdac, Á. Alföldy-Găzdac, S. Pánczél, I. Bajusz, S. Mustăță, L. Vass, Tyche 25, 2010, p. 81–87 (fotografii, desene).

[- - - -]
 [- - -] Cleopa-
 [tr]ae filia(e)
 [quae ?] uixit
 5 [an]n(os) VII m(enses)
 [- - - -]
 Ma[r]tin(us) uer(na)
 et uil(icus) b(ene) [m(erenti) p(osuit)].

Prima atestare a numelui *Cleopatra* în Dacia. *Martinus*, sclav născut în casa stăpânului (*verna*), era folosit în biroul vamal de la Porolissum. Vezi AÉ 2005,1289.

1526 (= IDR, III/4, 318). **Olteni** (com. Bodoc, jud. Covasna). Cărămizi ștampilate păstrate la Muzeul din Sfântu Gheorghe.

S-au propus diferite lecturi. După Z. Székely (MCA 4, 1956, p. 178–179, fig. 5; idem, MCA 8, 1962, p. 331–334, fig. 6), lectura ar fi *C(ohors) III B(rittonum) E(quitata)* sau *C(ohors) III B(ssorum)*; mai remarcă ligatura E+T, propunând: *C(ohors) III B(e)tavorum*.

Ulterior, N. Gostar, observând un punct după primele două haste, a propus *c(ohors) II Fl(avia) B(ssorum)* (AM, 5, 1967, p. 138–141; lectură preluată în AÉ, 1967–409)¹. Ștampila este reprodusă și în cataloagele expozițiilor *Römer in Rumänien*, Köln, 1969, p. 118, C 31 și *Civiltă romana în Romania*, Roma, 1970, p. 137, C 23 (cu foto).

La rândul-ne, remarcând că bara orizontală a literei *E* este prelungită spre stânga, având capătul ascuțit în jos, am considerat că este ligatura E + S, acceptând identificarea propusă de Gostar: *c(ohors) II Fl(avia) B(ssorum)*. În susținerea acestei lecturi, mai observăm acum în privința gentiliciului trupei: litera *F* mai apare ca o simplă hastă într-o ștampilă de la Feldioara (IDR, III/4, 181, fig. 107, dreapta, jos); într-o altă ștampilă de la Sărățeni, aparținând cohorței *p(rima) Alp(inorum)*, apare și varianta CPAI (IDR, III/4, 212, fig. 120, 5–6); vezi totuși I. Piso, F. Marcu, AMN 43–44/I, 2006–2007, p. 175, care propun *c(ohors) p(rima) A(ugusta) I(turaeorum)*.

Alți autori au urmat lectura lui I. I. Russu, anume că ar fi vorba de *cohors III B(etasiorum)*; astfel, Cr. M. Vlădescu (*Armata romană în Dacia Inferior*, București, 1983, p. 38) și N. Gudea (EphemNap 11, 2001, p. 55–60).

Ultima ediție a acestei ștampile s-a făcut recent de Zs. L. Bordi și R. I. Zăgreanu, *loc. cit.* (*supra*, nr. 1511; cu bibliografia anterioară și un repertoriu cuprinzând 51 exemplare); autorii acceptă lectura lui I. I. Russu și N. Gudea. Dar, deocamdată, ei au depistat în literatura de specialitate o singură trupă cu acest ethnicon, staționată în Britannia (RIB, II, 2468; vezi și IDRE, II, 246, cu ale indicații bibliografice). De eliminat unele scăpări (spre exemplu, *cohors* este de genul feminin; corect este *hypocaustum*; nota 43 este greșită); cât despre „hastele” B, C și E, ele sunt de tot hazul !

Pentru a admite asemenea lectură, autorii citați redau ștampila în poziția **C III B E**, având ligatura E+T cu bara de sus demesurată față de cea de jos (mai scurtă) – ceea ce este neobișnuit. Prin urmare, este greu a „crea” o trupă de *Betasii* cu numărul de ordine *III*, neatestată nici în Dacia, nici în altă parte a Imperiului.

¹ În AÉ, 1975, 725 se transcrie lectura *C(ohortis) III BE*, citându-se ca sursă Székely, AM, 5, 1967, p. 138–140 (!).

1527 Gherla (jud. Cluj). Fragment de diplomă militară (tabella I) descoperită probabil în castru, achiziționată în primăvara anului 2010. Dimensiuni: 2 × 2,6 cm; pe partea dreaptă, pe *extrinsecus*, chenarul din dreapta.

Carmen Ciongradi, R. Zăgreanu, *op. cit., supra*, nr. 1496.

Reproducem textul în transcrierea finală a editorilor:

[Imp(erator) Caes(ar) divi Hadriani f(ilius) divi Traiani Parthici nep(os) divi Nervae pronep(os) Titus Aelius Hadrianus Antoninus Aug(ustus) Pius pont(ificex) max(imus) trib(unicia) pot(estate) - - -]

[equitibus et peditibus qui militaverunt in alis - - - et cohortibus - - - quae appellantur - - - et I Tungrorum Fro]nt(oniana?) et I Ulp(ia) Brit(tonum) [∞ et - - - et] II Hisp(anorum) [scut(ata) Cyren(aica) - - - et sunt in Dacia Porolissensi² dimissis honesta missione]³

[quor(um) nom(ina) subscr(ipta) sunt civ(itatem) R(omanam) qui eor(um) non hab(erent) d]ed(it) et [con(ubium) cum ux(oribus) quas tunc hab(uissent) cum] est c[ivitas is dat(a) aut cum is quas post(ea) dux(issent) dum(taxat) sin]g(ulis)⁴.

Pe baza analizei dispunerii trupelor, editorii ajung la concluzia că diploma datează între anii 143–153.

1528 (= XXX, 1439). Ilișua (jud. Bistrița-Năsăud). Reluarea discuției asupra perechii de consuli:

Neavând posibilitatea de a consulta direct micul fragment epigrafic, ne mărginim a face doar presupuneri. Astfel, litera *G* pare să fie un *E* (dar poate și un accident de gravare); literele următoare sunt desenate de editor VLLEA, dar prima literă este sigur *M*. Consultând principalele lucrări conținând listele de consuli din secolul al II-lea p. Chr. (A. Degrassi, *I fasti consolari dell'Impero Romano*, Roma, 1952; G. Alföldy, *Konsulat und Senatorenstand unter den Antoninen*, Bonn, 1977), precum și AÉ începând din 1974, nu am găsit un personaj al cărui nume s-ar putea potrivi cu cel al consulului din fragmentul de diplomă de la Ilișua. În seria precedentă a acestei cronici (XXX, 1439), am încercat a recunoaște în literele MLLEA *cognomen*-ul celui de-al doilea consul din cea de-a doua pereche de consuli din anul 154; prin urmare: *[Paet]o et Maçr[ino co(n)s(ulibus)* (G. Alföldy, *Konsulat und Senatorenstand*, p. 164). Examinând din nou fotografia, literele din cel de-al doilea nume par a fi totuși MAX, aparținând *cognomen*ului celui de-al doilea consul din perechea din 155: *C. Aufidius Victorinus* et *M. Gavius Appalius Maximus*⁵; prin urmare, în textul epigrafic: *[Victorin]o et G(avio) Max[imo co(n)s(ulibus)*⁶.

Chiar și în lipsă de alte amănunte, se poate presupune că este vorba de diploma eliberată unui fost călăreț din *ala Tungrorum Frontoniana*, staționată în castrul de la Ilișua (C. C. Petolescu, *Auxilia Daciae*, București, 2002, p. 78–80, nr. 15).

Inscripții externe privitoare la istoria Daciei

(nr. 1529–1536)

1529. Diplomă militară fragmentară. Din *tabella I* se păstrează partea stângă (trei fragmente care se îmbină; 11,8 × 4,1 cm. *Tabella II* se păstrează în bună parte (lipsă porțiuni în special din partea dreaptă și cea stângă de sus); 12,9 × 15,8 (acestea pot fi considerate și dimensiunile primei tăblițe).

² Editorii transcriu *Porolissensis* (eronat).

³ Textul cu trupele se păstrează pe *extrinsecus*.

⁴ Acest text este restituit după *intus*.

⁵ G. Alföldy, *Konsulat*, p. 167.

⁶ În seria precedentă a cronicii epigrafice, ne-am oprit asupra perechii de consuli din anul 154 (G. Alföldy, *Konsulat*, Bonn, 1977, p. 164): *[Paet]o et Macr[inoco(n)s(ulibus)]*.

W. Eck, A. Pangerl, *op. cit.*, *supra*, nr. 1498.

Transcriem, după editori, textul constituției rezultat din combinarea textelor de pe prima tăbliță (*extrinsecus* și *intus*), precum și de pe tăblița II (*intus*):

[Imp(erator) C]aesar divi Nervae f(ilius) Nerva Tra[ianus Aug(ustus) Ge]rm(anicus) Dacicus pontif(ex) max(imus) t[ribunic(ia) potest]at(e) XIII imp(erator) VI co(n)s(ul) V p(ater) [p(at)riae]

[equiti]bus et peditibus qui mil[itaverunt in alis d]uabus et cohortibus [decem quae apell]antur (1) I [c(ivium)] R(omanorum) et (2) I Au[g(usta) Ituraeorum] et (1) I] Au[g(usta) Itur]ae[orum sagittar(iorum) et (2) I] Britannica (milliaria) c(ivium) R(omanorum) et (3) I Hispanor(um) p(ia) f(idelis) et (4) I] Thracum c(ivium) R(omanorum) e[st] (5) I Ituraeor(um) et (6) I Flavia Ulpia Hispano[r(um)] (milliaria) c(ivium) R(omanorum) et (7) II Gallorum] Macedonica [et (8) III Campestris c(ivium) R(omanorum) et (9) IIII] Cypria c(ivium) R(omanorum) et (10) VI[II Raetor(um) c(ivium) R(omanorum) et pedites sin]gulares Brit[annici et sunt in Dacia sub D(ecimo)] Terentio Sca[uriano] quinis et vicenis plu[r]ibusve stipe[ndiis] emeritis dimissis ho[n]esta mission[e]

[quorum nomina subscripta] sunt ip[s]is liberis posterisque] eo[rum] civitat[em] dedit et conubium cum uxori]bus, quas t[un]c habuissent, cum e[st] civitas] iis data aut siqui caelib[es] essent, cum iis qu]as postea duxissent, [dumtaxat s]in[gu]li singulas.

A(n)te d(iem) XIII K(alendas) Mart(ias) Ser(vio) Scipione Salvidieno [Orfito], M(arco) Peducaeo Priscino co(n)[s]ulibus].

Alae I Aug(ustae) Ituraeor(um), cui pr[ae]e[st] G(aius) Vettius Priscus ex gregale Marsuae Calvi f(ilio) Azal(io) et Antoniae Mahechi fil(iae) ux(ori) ei(us) CAP/R[-] et CIL XVI 57 filio) eius et Munno f(ilio) ei[us].

Descriptum et recognitum ex tabula aenea, quae fixa est Romae [in muro post templum divi Aug(usti) ad Minervam].

Pe partea exterioară a tăbliței II se află numele martorilor.

Datarea: 17 februarie 110. Diploma a fost acordată unui veteran originar din tribul celtic al *Azalii*-lor din Pannonia, dar care a servit într-o trupă de orientali. Aceeași trupă, condusă de același prefect, mai apare în diploma cu aceeași dată CIL, XVI, 57 (= IDR, I, 2), dar acordată unui veteran de neam itureu.

Vezi și RMD IV, 220 (aceeași dată).

1530. Diplomă militară romană; proveniență necunoscută. Este ruptă în două; sus și în partea stângă, două mici fragmente pierdute. Dimensiuni: 13,9 × 12,4 cm. Locul de păstrare necunoscut.

W. Eck, A. Pangerl, ZPE 176, 2011, p. 234–242 (*supra*, nr. 1499).

Tabella I extrinsecus

Imp(erator) Caesar divi Traiani Parthici f(ilius) divi Nervae nepos Traianus Hadrianus Aug(ustus) pont(ifex) maxim(us) trib(unicia) potest(ate) VII co(n)s(ul) III proco(n)s(ul) peditib(us) et equitib(us) qui militaverunt in coh(ortibus)
 5 *quinque quae appellant(nr) I Flavia Hispan(orum) ∞ (milliaria) et I Batavor(um) ∞ et I Aelia Gaesator(um) et II Aug(usta) Britton(um) ∞ et I Hispan(orum) quae sunt in Dacia Po-rolissensi sub Livio Grato quinis et vicenis pluribusve stipend(iis) emerit(is) dimiss(is) honesta missione quorum nomina subscripta*
 10 *sunt ipsis liberis posterisq(ue) eorum civitatem dedit et conubium cum uxori]bus quas tunc habuissent cum est civitas is data aut siqui caelibes essent cum is quas postea*

- 15 *duxissent dumtaxat singuli singulas*
 AD XIII IDVS AVG
T. Salvio Rufino Minicio Opimiano
Cn. Sentio Aburiano co(n)s(ulibus)
[co]h(ortis) I Hispanor(um) cui praest
- 20 *M. Domitius Iustinus*
exequite
Tullioni Vegeti f(ilius) Tungr(o)
et Ammaionae Aeconis fil(iae) uxor eius Erav(iscae)
et Feroci f(ilio) eius et Viatori f(ilio) eius et Verno f(ilio) eius.
- 25 *Descript(um) et recognit(um) ex tabula aenea quae*
fixa est Romae in muro post templ(um)
Divi Aug(usti) ad Minervam.

Textul este reluat, cu mici diferențe, pe *intus* aceleiași tăblițe și pe *intus* tăbliței II. Astfel, indicarea datei din r. 16 transcris mai sus apare în r. 4 al tăbliței II astfel: AD III IDVS – AVG (!). Editorii corectează *a(n)te d(iem) III idus Aug(ustas)*; coroborată de indicația din titulatura imperială și numele consulilor, diploma datează din 10 august 123. Este data la care a fost eliberată și diploma de la Gherla (IDR, I, 7) pentru un *ex gregale* originar din Sirmium și soția sa din neamul eraviscilor.

1531. Fragment de diplomă militară păstrată într-o colecție privată din Roma; proveniența necunoscută (probabil „dall’area balcanică”). Dimensiuni: 2,6 × 2,1 cm.

N. Mugnai, ZPE 177, 2011, p. 277–280.

Extrinsecus:

[- - - -]
 [- - -]LA[- - -]
 [- - -]LAV[- - -]
 [- - -]GALLO[- - -]
 [- - -]DIO CONS[- - -]
 [- - -]NDIS [- - -]
 [- - - -]

Intus:

[- - - -]
 [- - -]A COMM[- - -]
 FLAV V
 [- - - -]

După restituirea datelor titlaturii imperiale, editorul completează textul de pe *extrinsecus*:

[equit(ibus) et peditib(us) qui militaver(unt) in alis - - - et coh(ortibus) - - - quae appell(antur) - - - et I C]la[ud(ia) Gallor(um) Capiton(iana) sau [I F]la[v(ia) Commag(enorum)] sau [II F]la[v(ia) Numid(arum)] et II Flav(ia) Bess(orum) et - - - II] sau [III] Gallo[r(um) et sunt in Dacia Infer(iore) sub Clau]dio Cons[tante, quin(is) et vicen(is) plurib(usve) stipend(is) emerit(is) dimiss(is) honesta missione] etc.

Pe *intus*, în primul rând păstrat se reconstituie numele cohorții *[II Flavi]a Comm[ag(enorum)]*, în următorul cel al cohorții *[II] Flav(ia) N[umid(arum)]*.

Grație prezenței numelui procuratorului Claudius Constans, care mai apare în alte două diplome militare (RMD V, 380 = AÉ 2002, 1743 = ILD, 24; RMD V, 376 = AÉ 1997, 1764 = ILD 25, datate între 10 decembrie 129 – 9 decembrie 130), diploma datează din timpul împăratului Hadrian. Confruntând „punerea în pagină” a diplomei RMD 376 cu cea a micului nou fragment, editorul constată unele diferențe și prin urmare „si può supporre che questa constitutio sta successiva e quindi collocabile fra il 131 e il 132”.

1532. Două fragmente de diplome militare; loc de descoperire necunoscut. Starea de conservare este acceptabilă; mici porțiuni din margini sunt pierdute, dar textul este perfect reconstituibil. Dimensiuni: 14,7 × 11 cm. Pe partea interioară a tăbliței II, înainte de IVNIORE

(numele unuia dintre consuli, la ablativ), editorii observă urme de cerneală. Loc de păstrare necunoscut (nemenționat).

W. Eck, A. Pangerl, ZPE 176, 2011, p. 225–230 (cu fotografii).

Tabella I extrinsecus:

- [Imp(erator Cae]sar divi Hadriani f(ilius) divi Traiani
 [P]arthic(i) n(epos) divi Nervae pron(epos) T. Aeliu(s)
 Hadrianus Antoninus Aug(ustus) Pius pont(ifex)
 max(imus) tr(ibunicia) pot(estate) VIII imp(erator) II co(n)s(ul) III p(ater) p(atriciae)
 5 equit(ibus) et pedit(ibus) qui milit(averunt) in in alis III et numer(o)
 equit(um) Illyric(orum) et coh(ortibus) VIII quae appel(lantur) (1) I Aštu-
 rum et (2) Hispan(orum) et (3) Claud(ia) Gallor(um) Capi(ton)iana et
 (1) I Fl(avia) Commag(enorum) sag(ittariorum) et (2) I Bracaraug(ustanorum) et
 (3) I Tyrrior(um)
 sag(ittariorum) et (4) I Aug(usta) Pacens(is) Nervian(a) Britt(onum) ∞ (milliaria)
 et (5) I Hi[s-]
 10 pan(orum) veter(ana) et (6) II Fl(avia) Numid(arum) et (7) II Fl(avia) Bessor(um)
 et (8) II et (9) III Gallor(um) et sunt in Dacia Infe[rrior(e)]
 [s]ub Ulpio Saturnino quinis et vic[enis]
 [p]luribusve stip(endii)s emer(itis) dimis(sis) honest(a) mis-
 sion(e) quor(um) nomin(a) subscript(a) sunt
 15 civit(atem) Roman(am) qui eor(um) non haber(ent) dedit
 et conub(ium) cum uxor(ibus) quas tunc habuiss(ent)
 cum est civitas iis data aut cum iis quas post(ea)
 duxiss(ent) dumtaxat singulis. A(nte) d(iem) XIV K(alendas) Aug(ustas),
 M. Terentio Iuniore (et) L. Aurelio Gallo co(n)s(ulibus).
 20 [A]lae I Asturum cui pra(e)est
 Flavius Nonianus,
 ex gregale
 [T]hiamponi Dexaei f(ilio) Besso.
 [D]escript(um) et recognit(um) ex tabula aerea
 25 quae fixa est Romae in muro post
 [t]emplum Divi Aug(usti) ad Minervam.

Textul este reluat parțial pe *intus* ambelor tăblițe, dar cu omiterea trupelor transcrise *supra*, r. 6–11. La sfârșitul r. 2: AELIV, dar complet pe *intus*; în r. 6 și 7, *T* apare ca o simplă hastă: ASIV, CAPIION; în r. 8: BRACAR AVG.

Pe baza indicațiilor din titulatura imperială și a indicației din r. 18, diploma datează din 19 iulie 146. Cei doi consuli (vezi A. Degrassi, *I fasti consolari*, Roma, 1952, p. 41–42; G. Alföldy, *Konsulat*, Bonn, 1977, p. 151) sunt atestați, la aceeași dată, în alte două diplome militare (CIL XVI, 178 și RMD, IV, 269). Ulpian Saturninus, procuratorul presidial al provinciei Dacia Inferior, a fost identificat de noi cu omonimul prefect al annoniei din timpul lui Marcus Aurelius și Lucius Verus, al cărui adjunct a fost Sex. Iulius Possessor (AÉ, 1965, 237 = IDRE, I, 179, vezi Dacia N.S. 43–45, 1999–2001, p. 231).

Diploma a fost eliberată unui *exgregale* (sic), *Thiamponi Dexaei f(ilio) Besso*, din *ala I Asturum*; numele la nominativ trebuie să fi fost *Thiampo*; editorii remarcă, după D. Dana, legătura cu elementul *Thia-* din numele dacice (vezi și CIL, III, 14507 = IDRE, II, 306, *Thiamarcus*), dar și cu numele *Val(erius) Thiumpo* de la Troesmis (CIL, III, 6194 = IGLR, 236); numele tatălui, *Dexaeus*, pare a fi atestat pentru prima dată.

Comandantul trupei, *Flavius Nonianus*, este nou cunoscut în prosopografia milițiilor ecvestre.

După *constitutio* imperială cu data menționată este reprodusă și diploma citată RMD, IV, 269 (= AÉ, 2001, 2155; CEpR, XIX–XX, 872 = XXI–XXIV, 985; ILD, 35), având ca titular un *sesquiplicarius* din *numerus equitum Illyricorum* (dar numele comandantului nu este menționat).

1533. În sediul (*praetorium*) guvernatorului roman din Caesarea Palestinei, s-au descoperit 12 inscripții fragmentare, dintre care ne rețin atenția șapte fragmente de marmură albă, reutilizate, aflate sub mozaicul porticului de vest. Dimensiuni: 30,5 × 34,5 × 2,5 cm. Înălțimea literelor: de la 4,3 la 14 cm.

W. Eck, H. M. Cotton, în *Man Near a Roman Arch, Studies presented to Prof. Yoram Tsafrir* (L. Di Degni, Y. Hirshfeld, J. Patrick, R. Talgam ed.), Ierusalim, 2009, p. 106–107, nr. 5 (foto).

[- - -] Ti. f. [- - -]
 [- - -] ano eq(uo) pu[b(lico), praef(ecto)]
 [coh(ortis) ---?, trib(uno)] mīl(itum) leg. V [Mac(edonicae)]
 [proc(uratori) prou(inciae) Syr(iae) Palest(inae)? - - -]

Pentru tribunii legiunii V Macedonica, vezi PME VI (2001), p. 154–156.

1534 (= XXVI, 2006, 1198). *Oescus* (Moesia Inferior). Bază de statuie de calcar, descoperită în zona forului coloniei; se păstrează în Muzeul orașului Pleven.

R. Ivanov, *Arheologija Sofia*, 2005, p. 159–161; idem, în: Miroslava Mirković (ed.), *Römische Städte und Festungen an der Donau*, Belgrad, 2005, p. 215–217; AE, 2005, 1325. Vezi Jens Bartels, *Was tat der praefectus saltus? Städtischer Grundbesitz und seine Verwaltung in der römischen Kolonie Oescus*, ZPE 167, 2008, p. 276–282.

T(it) Flavio T(it) f(ilio) Pap(iria tribu)
 Valentino, eq(uiti) R(omano),
 flam(ini) et II-viral(i)
 col(oniae), praef(ecto) sal(tus),
 5 patron(o) colleg(ii)
 fabror(um) coloni-
 ar(um) Oes(censium) et Apul(ensium),
 patrono col(oniae) Ulp(iae)
 Oescensium,
 10 bono civi et ama-
 tori rei p(ublicae) ob meri-
 ta eius in repub(lica)
 conlata sp(lendidissimus) ordo
 ex suo

Amplă incursiune în sursele menționând *saltus*. Vezi concluzia finală a autorului: „Bei dem bisher nur in der *Colonia Ulpia Oescus* des nachgewiesenen Amt des *praefectus saltus* handelt es sich also um eine städtische Funktion, die für die Verwaltung des im Eigentum der Gemeinde befindlichen Wald- und Weidelandes zuständig war”.

1535. *Doliche* (Syria). Stelă funerară de calcar; dimensiuni: 1,54 × 0,485 (–0,415) m. În registrul sculptural este reprezentat defunctul, ținând în dreapta un vas, iar în stânga o cunună.

Margherita Facella, Michael A. Speidel, *From Dacia to Doliche (and back). A new Gravestone for a Roman Soldier*, în *Asia Minor Studien*, Band 64: Von Kummuh nach Telouch.

Historische und archäologische Untersuchungen in Kommagene. Dolichener und Kommagenische Forschungen IV, Bonn, 2011, p. 207–215. Cf. Fl. Matei-Popescu, *op. cit.*, *supra*, nr. 1504.

D(is) M(anibus)
et secur(itati) (a)ęete(rnae) (?)
et [qui]eti.
A[- - -]s
 5 *Vitalis*
ex provinc-
ia Dacia Sup(eriore)
ter(i)i(torio) Bassia-
na, vixit an-
 10 *nis XXIII;*
Aur(elius) Valeri-
anus, dupla(rius) leg(ionis)
XIII c(o)ho(rtis) III frat(ri)
carissimo
 15 *[f(aciendum) sau p(onendum)] c(uravit).*

Formula *D M* a fost gravată pe plinta dintre registrul figurat și câmpul inscripției. În r. 2, literele finale EIE, dar continuau probabil pe cadrul din dreapta (care pare a fi așchiat până în dreptul r. 8) cu literele ER sau chiar ERN (?). Gentiliul defunctului era desigur tot *A[ureliu]s*, precum al fratelui său mai mare. În r. 7–11 și 13 cuvintele sunt despărțite prin frunze de iederă. În r. 12, la început, *Al^s*, reprezentând ligaturile A + N și V + S.

Aurelius Vitalis a murit la vârsta de 22 de ani, la doar câțiva ani după ce se înrolase; fratele său era însă soldat mai vechi, deoarece avea rangul de *duplarius*.

Autorii consideră că acești militari au ajuns în Orient cu o vexilație a legiunii XIII Gemina din Dacia, participantă la războiul cu părții al unui împărat roman. Dar, contrar oricărei evidențe, editorii consideră că *Bassiana*, locul de origine al defunctului, ar fi în Pannonia, unde se cunosc două localități cu acest nume – ceea ce a atras imediat reacția lui Fl. Matei-Popescu: v. *supra*, nr. 1504.

Este vorba despre un nou toponim din Dacia Superior, atestat de epigrafa externă, precum Ranisstorum și Ad Vatabos (Ad Batavos). Originea lui trebuie să fie într-un antroponim, *Bassus*, cel al întemeietorului satului, precum atâtea din Dobrogea. Numele este format cu terminația adjectivală *-iana*, cum mai avem în Dacia Largiana și Optatiana, iar la sud de Dunăre, pentru a cita doar două toponime celebre, *Romuliana* și *Ulpiana*. În sudul Dobrogei, antroponimul care ne preocupă intră se pare în componența unui toponim traco-getic, *Besidina* (cf. ISM III, 237 *vicus A[m]l[aidina]*).

În legătură cu datarea, editorii consideră că este vorba de începutul secolului al III-lea; la fel crede Fl. Matei-Popescu. Spre asemenea datare conduce gentiliul *Aurelius* purtat de cei doi frați, precum și lipsa gentiliului. Am avea astfel cea mai recentă denumire a provinciei, *Dacia Superior*, după cea din diploma de la Drobeta din 179.

Vezi recent C. C. Petolescu, *SCIVA* 63, 2012, 1–2, p. 137–140.

1536. AQVINCVM. Foaie de plumb descoperită în necropola de răsărit a orașului. Dimensiuni: 17 × 23 cm. Litere cursive, înalte între 6 și 9 mm; mici lacune, în special în partea inferioară.

A. Barta, *ActaArchHung* 49, 2009, p. 23–29 (în engleză; cu foto și desen); A. Barta, G. Lassányi, în: *Ókorban. A szavannák fáraói. Núbia a meroitikus korban*, 1–2, 2008, p. 63–69; *AE*, 2009, 1169.

Iulia Nissa et Gaius Mutilius ne possit facere con-
tra Oceanum, contra Am(o)en<a>m. Ne possit Gaius contra Felic(i)o-
ne(m) facere. Respect<ae> lingua ne possit aduersus conseruos
[.]arr[.]rionis lingua ne possit [- -]

5 *facere. Eunici Suri lingua ne possit aduersus Oceanu<m>
Asellionis lingua et nomen ne possit a<d>uersus Oc<e>anum facere.
loqui. Ne possit Gaius aut Iulia aduersus Annia
Anniani lingua ne possit [---]
num facere et Dec<e>bali lingua et nomen ne pos-
10 sit aduersus Oceanum facere. Eo modo hoc ego auer-
so graphio scribo, sic lingu<ae> illorum auers<ae> ne po(s)int
facere contra (h)os L[--- e]go ? siprapos<ui>. Ne Gaius aut I[ul]ia] Nissa et
Eunicus Surus aduersus Oceanum lin[gu-]
as ob [---]AE[---] lingua [---]ECCIGNISN[---]
contra Am(o)en<a>(m).*

„Iulia Nissa și Gaius Mutilius să nu poată face contra lui Oceanus și contra Amoenei. Să nu poată Gaius să facă împotriva lui Felicio. Limba Respectei să nu poată face contra conservilor. Limba lui [- -] să nu poată face. Limba lui Eunucus al lui Surus să nu poată împotriva lui Oceanus. Limba și numele lui Aselio să nu poată... Gaius sau Iulia să nu poată face împotriva limbii lui Annianus. Limba și numele lui Decibalus să nu poată face contra împotriva numelui lui Oceanus. Așa cum scriu eu aceasta cu condeiul întors, la fel limbile lor întoarse să nu poată face împotriva acestora. Pentru ca limbile lui Gaius sau Iulia Nissa sau Eunicus al lui Surus să nu poată face contra Amoenei [- -]” etc.

Plăcuța face parte din categoria acelor *tabellae defixionum*. Interesul nostru pentru această piesă este determinat de prezența numelui *Decibalus*; forma cu *Deci-*, așa cum apare pe tăbliță (vezi desenul editorilor), se mai întâlnește în inscripții (vezi IDRE, II, indici, p. 510) și chiar în Pannonia (IDRE, II, 264).

B) MOESIA INFERIOR

Dobrogea
(1537–1551)

Bibliografie – Generalități

1537. O. Alexandrov, *Relighiat v rimskata armia v provintzia Dolna Mizia (I–IV v.)*, Veliko Tîrnovo, 2011.

1538. Al. Avram, C. P. Jones, *An Actor from Byzantium in a New Epigram from Tomis*, ZPE 178, 2011, p. 126–134 (a doua jumătate a secolului al II-lea p. Chr.).

1539. Al. Barnea, *The Greek Divinities from Tropaeum Traiani*, Oltenia 17, 2010, p. 57–62.

1540. Maria Bărbulescu, Livia Buzoianu, *Inscripții inedite și revizuite din colecția Muzeului de istorie națională și arheologie, Constanța*, Pontica 42, 2009, p. 398–400.
Vezi *infra*, nr. 1546.

1541. Dan Elefterescu, *Two Gnostic pieces from Durostorum*, în *Orient și Occident*, CCDJ 28, 2011, p. 153–157. V. *infra*, nr. 1548–1549.

1542. C. C. Petolescu, *Bellum Bosporanum*, Il Mar Nero 8, 2010–2011, p. 275–297.

1543. G. Staab, *Das Grabepigramm des Euelpistos aus Tomi*, ZPE 179, 2011, p. 197 și urm.

1544. M. Zahariade, Cristina-Georgeta Alexandrescu, *Greek and Latin Inscriptions from Halmyris. Inscriptions on stone, signa and instrumenta found between 1981 and 2010*, BAR International Series 2261, 2011 (Halmyris Series Monographs II⁷).

Vezi în special: II. *Inscriptions on stone*, p. 21–56, nr. 1–35; III. *Inscription Building Material and Pottery*, p. 57–87, nr. 36–148; indici, p. 124–133.

1545. Jerzy Żelazowsky, *L'attività dei governatori nella Mesia Inferiore (86–275 d. C.) secondo le iscrizioni*, Palamedes. A Journal of Ancient History 4, 2009, p. 131–145.

Inscripții recent descoperite sau revizuite

(nr. 1546–1551)

1546. TROPAEVM. Altar de calcar descoperit în 1987 în partea de sud a cetății, pe dealul din apropiere, cu prilejul lucrărilor de terasare a pământului în vederea plantării viței de vie. Deteriorări nesemnificative, fără să afecteze câmpul inscripției. Dimensiuni: 0,61 × 0,34 × 0,28 m; înălțimea literelor: 0,04–0,045 m.

Maria Bărbulescu, Livia Buzoianu, *Pontica* 42, 2009, p. 398–400, fig. 5 a–b (foto și desen) (*supra*, nr. 1540).

Invicto
Mithrae
[.] *Octavi-*
[*u*]s *P[ro]-*
5 *bus v(otum) l(ibens) m(erito)*

Praenomen-ul dedicantului este pierdut.

Zeul Mithra mai apare cinstit la Tropaeum doar în două inscripții, puse de doi centurioni din legiunile I Italica (CIL III, 12468) și XI Claudia (CIL, III, 7483).

1547. TROPAEVM. Fragment de altar, descoperit în săpăturile din anul 2007 (sectorul de la poarta de nord). Frontonul este decorat cu acrotere în relief. Din inscripție se păstrează doar două rânduri (cel de-al doilea este foarte vătămat). Dimensiuni: \hat{i} = 0,72 (frontonul 0,22 m), lățimea = 0,758 (inscripția 0,57 m), gros. 0,65 m. Litere înalte de 3,2–5,2 cm. MINA Constanța.

Maria Bărbulescu, Livia Buzoianu, *Pontica* 43, 2010, p. 359–361, fig. 6 (foto, desen).

Αγαθῆι τύχηι
Ἐρμόδωρο[ς Ζ]οίλου
[-----]

Cele două nume se întâlnesc în cetățile vest-pontice, la Histria, Tomis, Callatis, Odessos etc.: ISM, I, 196–197 A; ISM, II, 59 (25), 83 (49) r. 29; ISM, III, 8; IGB, I², 51 bis etc.

Pentru inscripțiile grecești de la Adamclisi, vezi Al. Barnea, *Les Grecs de la ville romaine de Tropaeum Traiani*, în Guy Vottéro (ed.), *Le grec du monde colonial antique*, I. *Le N et NO de la Mer Noire*. Actes de la Table Ronde de Nancy 28–29 septembre 2007 (Études anciennes, 42), Nancy, 2009, p. 119–123 (vezi CEpR, XXIX, 2009, 1402).

1548. DVROSTORVM. Inel de plumb descoperit în 1976 pe plaja Dunării în zona așezării romane de la Ostrov – Ferma A (în dreptul km 132, D.N. 3A), la aproximativ 3,5 km de anticul

⁷ Vezi Al. Suceveanu, M. Zahariade, Fl. Topoleanu, *Halmyris I. Monografie arheologică*, Cluj-Napoca, 2003.

Durostorum (cercetări Dan Elefterescu). Este deformat, apărând în profil rectangular. Șatonul are dimensiunile $13,62 \times 6,20$ mm, grosimea 1,68 mm. Litere înalte de 1,8 mm. Muzeul Călărași, inv. 39472.

Dan Elefterescu, în *Orient și Occident*, CCDJ 28, 2011, p. 153–154, nr.1.

Pe șaton se citește inscripția I A ω .

Editorul trimite spre analogie la N. Markov, *In the tracks of the ancient magic*, Sofia, 2005, B 4.

1549. *Ibidem*. Amuletă pandantiv. Descoperire întâmplătoare, 1976, ca și piesa precedentă. Diametrul 13 mm, grosimea 1,5 mm. Muzeul Călărași, inv. 39475.

Dan Elefterescu, în *Orient și Occident*, CCDJ 28, 2011, p. 154, nr. 2.

Pe o față se vede, pe două rânduri, inscripția I A ω / TPC (litera P inversă); pe cealaltă, iarăși pe două rânduri, ABPA / CAZ.

Autorul citează spre analogie descoperiri de la Ratiaria (N. Markov, *op. cit.*, B 7) și Viminacium (T. Dimitrijević, în *Viminacium*, 10, 1988, p. 17–20, fig. 1–3).

1550. SACIDAVA. Stelă funerară din calcar descoperită în cetate cu peste trei decenii în urmă. Ruptă în două bucăți (acum lipită); se păstrează la MINA Constanța, inv. 29717. Dimensiuni: $2,85 \times 0,86 \times 0,33$ m. Frontonul este triunghiular, încadrat pe ambele părți de palmete, iar în centru este un cerc împodobit cu rozete cu patru petale. Registrul sculptural este împodobit pe margini cu curpenul de viță de vie, plin cu struguri, care crește dintr-un vas (*cantharos*); în centrul registrului, o coroană din frunze de laur, legate cu *taenia*; în cele patru colțuri sunt rozete cu patru petale, asemănătoare cu rozeta din centrul frontonului, dar care are petalele mai mici. Câmpul inscripției a fost vătămat în câteva locuri, dar lectura textului nu este afectată. Literele sunt frumoase, înalte de 6–7 cm; cuvintele pe alocuri despărțite de mici triunghiuri. MINA Constanța, inv. 29717.

Maria Bărbulescu, Livia Buzoianu, Traian Cliante, *Pontica* 44, 2011, p. 145–149, nr. 2, fig. 2 a–b (foto, desen).

D(is) M(anibus)
Diozeno
Rigozi
sub tes(serario?) b-
 5 *ur(gariorum) se vi-*
vo sibi et
Tiruni
filio su-
o ann(orum) XX
 10 *VII b(ene) m(erenti) p(osuit).*
H(ic) s(itus) e(st).

Numele *Diozenus* este probabil trac, compus din două elemente : Dio + zenos (I. I. Russu, *Limba traco-dacilor*², București, 1967, p. 104, 128; Detschew, *Sprachreste*², 1952, p. 12, 32, 71, 92 forma *Diazonos*; cf. I. I. Russu, *Illirii*, București, 1969, p. 87). *Rigozis*, tot trac, se mai întâlnește într-o inscripție de la Tropaeum (CIL, III, 14214, 11: *Crescens Rigozi*). Numele fiului era *Tiro*, în textul epigrafic în cazul dativ: *Tiruni*; această formă se datorează transformării lui *o* neaccentuat în *u*, fenomen lingvistic cunoscut și prezent în textele epigrafice (H. Mihăescu, *La langue latine dans le sud-est de l'Europe*, București-Paris 1978, p. 178–179). Cognomenul *Tiro* este purtat chiar de un

personaj de rang senatorial (C. C. Petolescu, ZPE 58, 1985, p. 207–210; I. Piso, *Fasti provinciae Daciae*, I, Bonn, 1993, p. 284).

1551. Fragment de mic altar, despăcat pe înălțime; partea posterioară lipsă, precum și colțul stâng de jos. Profilat pe față și lateral. Dimensiuni: 19 × 9 × 2 (–5,5) cm. Litere înalte de 1,5–2 cm, vopsite cu roșu. Muzeul Național de Antichități, inv. L 1627.

Gr. Tocilescu, AEM, 3, 1879, p. 44, nr. 14; CIL, III, 8059; I. I. Russu, StCom Sibiu, 12, 1965, p. 53, nr. 4 a; CIGD, 131, Fl. Matei Popescu, SCIVA 62, 2011, 3–4, p. 269–271.

APA
ΓΑΙΟΥ ΟC
ΦΛΑΕΙΝ
ΙΟΥΛΙΟΥ
ΟΥΕΙΚΤΙ sau ΣΙΥΕΙΚΤΙ

În r. 1, Fl. Matei-Popescu recunoaște cuvântul latin *ara*, dar are în vedere și cuvântul grec *ἀρά*, cu sensul de jurământ. Numele dedicantului (r. 2–4) este transcris Γάιος Φλα<β>εῖν(ος) Ιουλιος; în r. 5, transcrierea de mai sus.

După părerea mea, cuvântul din primul rând, având sensul de *altar*, se leagă de ultimul rând, care pare a se citi ANEIKTI (pentru asemenea situație, compară cu CIGD, 15). În ziua de 13 noiembrie 2012, am reexaminat piatra, împreună cu prof. I. Piso și Fl. Matei-Popescu. În r. 2, I. Piso consideră că literele OC nu sunt o repetare inutilă, ci terminația numelui din r. 3 (unde nu au mai încăput, fiind „expediate” la sfârșitul rândului precedent); este vorba de un personaj cu *tria nomina*, redată în grecește: Γάιος Ιούλιος Φλα(ου)εῖνος. Cuvântul din ultimul rând poate fi, după părerea mea, o variantă a grecescului ἀνείκῆτος = *invictus*, poate la dativ; prin urmare: „Altar (pus) de Gaius Iulius Flavinus Neînvingutului (Mithra)”.

INSTALAȚII PORTUARE ÎN CETĂȚILE GRECO-ROMANE
DE PE ȚĂRMUL PONTULUI EUXIN

MIRCEA DABÎCA*

Tema acestei teze de doctorat¹ s-a născut, acum mai mulți ani, din dorința doctorandului, sprijinit de coordonatorul științific al lucrării, de a cunoaște și aprofunda situația instalațiilor portuare din bazinul Pontului Euxin. Motivația acestei încercări de analiză sistematică a fost strâns legată și de activitatea arheologică a semnatarului acestor rânduri la Histria, antica cetate de pe malul lacului Sinoie, unde unul dintre obiectivele de cercetare pe termen lung este descoperirea și investigarea arheologică a instalației portuare, a cărei existență este cunoscută din izvoarele antice, fără a fi fost identificată pe teren. Lucrarea a fost concepută ca o privire de ansamblu asupra fenomenului portuar în general, cu referiri la marile porturi ale antichității din lumea greco-romană, unde cele mai multe dintre porturile din Marea Neagră își au analogii, dar și ca o analiză atentă – din punctul de vedere al stadiului cercetărilor – a porturilor circum-pontice cercetate, ca și a celor care sunt doar parțial cunoscute, ultimele nefiind încă, din motive obiective, documentate arheologic.

Teza se compune din *Introducere*, patru capitole și două anexe. *Introducerea* cuprinde o scurtă istorie a formării și evoluției Mării Negre (cadrul geografic în care sunt amplasate coloniile grecești și orașele greco-romane, cu instalațiile portuare aferente), cu accent pe modificările importante ale nivelului apelor sale în decursul timpului. Apoi sunt analizate numele pe care această mare le-a avut în diferite perioade istorice, colonizarea greacă din Marea Neagră, precum și condițiile necesare și obligatorii pentru fondarea unei colonii în antichitate. Această primă parte a tezei continuă cu o încercare de tipologizare a porturilor antice, cu accent pe terminologia antică, greacă și latină, și pe descrierea portului antic, cu

*Institutul de Arheologie „Vasile Pârvan” al Academiei Române, București; e-mail: mdabica@yahoo.com.

¹ Textul de față reprezintă rezumatul tezei de doctorat, cu același titlu, susținută public de autor la Facultatea de Istorie a Universității București, la data de 22 martie 2012; coordonarea științifică a tezei aparține prof. dr. Alexandru Suceveanu (Institutul de Arheologie „Vasile Pârvan” al Academiei Române); din comisia de doctorat au mai făcut parte prof. dr. Ecaterina Lung (Facultatea de Istorie a Universității București), prof. dr. Alexandru Barnea (Facultatea de Istorie a Universității București), dr. Crișan Mușețeanu (Muzeul Național de Istorie a României) și prof. dr. Octavian Bounegru (Universitatea „Al. I. Cuza”, Iași).

unele exemple, apoi cu analiza textului lui Vitruvius din celebrul său tratat *De architectura*, un adevărat canon pentru cercetarea portuară. Nu în ultimul rând, este prezentat pe scurt noul domeniu de cercetare arheologică, respectiv arheologia subacvatică, care – deși se află la început de drum în bazinul Mării Negre – are toate șansele, în timp, să ofere rezultate excepționale.

Capitolul I, intitulat *Orașe greco-romane în bazinul Mării Negre (Cadrul geografic, colonizare, istorie și economie)*, prezintă, pe larg, aproape toate coloniile grecești de la Pontul Euxin, fondate în timpul *celui de-al doilea val al colonizării grecești*, destinul lor istoric fiind urmărit până în epoca romană târzie, așa cum sugerează de altfel și titlul acestui capitol. Analiza este făcută pentru întregul țărm al Mării Negre, începând, precum primii greci care au ajuns în Pontul Euxin, cu partea sa de vest, continuând cu cele de nord, est și sud

Capitolul II, intitulat *Instalații portuare în lumea greco-romană*, cuprinde descrierea și analiza unor mari complexe portuare din antichitate, din zona mediteraneană, aceste exemple având un caracter de paradigmă pentru toate instalațiile portuare antice.

Capitolul III este dedicat *Instalațiilor portuare din bazinul Mării Negre. Stadiul cercetărilor*. În acest capitol sunt prezentate, în ordinea descrisă în Capitolul I, toate porturile și instalațiile portuare cunoscute, cu sublinierea contribuțiilor cercetărilor arheologice submarine, care, în cele mai multe cazuri, au condus la identificarea sigură sau probabilă a bazinelor portuare antice din Marea Neagră. Tot aici, are loc o întregă discuție cu privire la diferențele, ușor sesizabile, dintre cele patru sectoare ale țărmului mării, corespunzând celor patru puncte cardinale, arătându-se ca ele au fost generate, în primul rând, de schimbările de nivel ale Mării Negre în decursul timpului. Din păcate, așa cum a reieșit din analiza noastră, aceste schimbări de nivel au contribuit, după caz și în funcție de zona Mării Negre în care ne aflăm, la inundarea sau înnisiparea porturilor și a zonelor portuare antice circum-pontice, fapt care astăzi îngreunează cercetarea acestor instalații, în cele mai multe cazuri. Porturile și zonele portuare analizate în acest capitol sunt cele de la: *Apollonia Pontica, Anchialos, Ourdoviza, Achetopol, Salmidessos, Ineada, Mesembria, Odessos, Dionysopolis, Bizone, Caron-limen, Callatis, Tomis, Olbia, Borysthenes, Kamennay Zaton, Kerkinitis, Theodosia, Phanagoria, Phasis, Amisos, Sinope, Amastris și Heraclea Pontica*.

Capitolul IV, nucleul acestei teze, este dedicat *Portului orașului greco-roman Histria. Caz particular*, aici fiind expusă pe larg problematica portuară de la Histria, unul dintre cele mai vechi și mai importante orașe greco-romane din bazinul pontic, cu o viață îndelungată (sec. VII a.Chr.–sec. VII p.Chr.) și cu transformări geomorfologice importante în decursul existenței sale. Capitolul este alcătuit din două părți. Prima parte cuprinde dosarul portului histrian, cu toate categoriile de informații referitor la această instalație portuară, precum și cu diversele ipoteze de amplasare a lui, expuse din primii ani de cercetare arheologică

la Histria și până astăzi. A doua parte, constituind și secțiunea originală a tezei de doctorat, este reprezentată de rezultatele cercetării noastre arheologice de la Histria din perioada 2003–2010, desfășurate în *Sectorul Sud*, într-o zonă în care, după părerea noastră, s-a aflat la un moment dat portul Histriei.

Aceste cercetări au dus la identificarea din punct de vedere arheologic, pentru prima oară, a unei situații inedite, care ne permite să vorbim despre refolosirea zonei portuare a Histriei în același scop – portuar –, în ultimele momente de viață ale acestui oraș antic (a doua jumătate a secolului VI – prima jumătate a secolului VII p.Chr.).

Ultima parte a tezei este rezervată *Concluziilor* care decurg din cercetarea noastră, precum și unei scurte analize a comerțului histrian, activitate economică care a fost sinonimă cu însăși existența acestui oraș antic, care, de la fondare și până la sfârșitul său, a depins și a fost orientat către mare și către comerțul maritim, doar astfel putându-se explica și părăsirea sa în a doua jumătate a secolului VII p.Chr.

Lucrarea se încheie cu o secțiune specială, cea a titlurilor bibliografice și este însoțită de două anexe, un catalog epigrafic, în care marea majoritate a inscripțiilor reprezintă dovezi directe și indirecte ale existenței și funcționării porturilor antice circum-pontice, și o amplă secțiune de ilustrații, necesară pentru înțelegerea demersului nostru.

AȘEZĂRILE DIN MUNTENIA ÎN SECOLELE VIII–X

BOGDAN CIUPERCĂ*

Lucrarea¹ este alcătuită din două volume: primul are 446 pagini de text, cu 59 figuri incluse; al doilea are 235 planșe și opt anexe. Volumul I este structurat în următoarele capitole: *I. Introducere; II. Istoria politico-militară a Dunării Inferioare de la venirea triburilor bulgare și până la reconquista bizantină din secolul al X-lea; III. Habitatul și tipul de locuire în secolele VIII–XI; IV. Analiza materialului arheologic; V. Elemente de istorie economică; VI. Rituri și ritualuri funerare în secolele VIII–X; VII. Concluzii istorico-arheologice; VIII. Bibliografie; IX. Repertoriul așezărilor din Muntenia din secolele VIII–XI; X. Catalogul complexelor de locuit din secolele VIII–X.*

Secolele VIII–X au reprezentat pentru istoria sud-estului european și, implicit, pentru zona Munteniei, o perioadă frământată, cu o succesiune de evenimente politico-militare ce și-au pus amprenta pe evoluția comunităților din acest spațiu. Pierderea *limes*-ului dunărean de către Imperiul Bizantin încă de la începutul secolului al VII-lea, la care se adaugă pătrunderea masivă a triburilor slave la sudul Dunării, culminând cu apariția primului țarat bulgar, condus de hanul Asparuh și recunoscut de către împăratul bizantin Constantin IV Pogonatul în anul 681, a modificat raportul de forțe din zonă, influențând și evoluția comunităților umane dintre Carpați și Dunăre.

Această perioadă, care pentru arheologia românească se identifică cu problematica formării poporului român, este relativ bine studiată ca urmare a cercetărilor arheologice efectuate în Muntenia, cercetări care au scos la lumină un număr important de așezări, dintre care amintim pe cele de la: Dridu, Ileana – Podari (jud. Ialomița), Bragadiru, Străulești – Măicănești, București – Băneasa, Bucureștii Noi, Grozăvești, Otopeni (jud. Ilfov și teritoriul Bucureștiului), Târgșoru Vechi, Bucov, Vadu Săpat, Șirna (jud. Prahova).

* Muzeul Județean de Istorie și Arheologie Prahova; e-mail: bogdanciuperca@yahoo.com.

¹ Teza de doctorat a fost susținută public în data de 20 decembrie 2010 la Institutul de Arheologie „Vasile Pârvan” al Academiei Române, sub conducerea științifică a dr. Radu Harhoiu. Comisia de doctorat a fost alcătuită din prof. univ. dr. Alexandru Vulpe, membru al Academiei Române (președintele comisiei), dr. Oana Damian (Institutul de Arheologie „Vasile Pârvan” al Academiei Române), dr. Dan Gh. Teodor (Institutul de Arheologie Iași), prof. dr. Lukacs Antal (Facultatea de Istorie – Universitatea București).

Abordarea unei asemenea teme de studiu a fost impusă de cantitatea mare de material arheologic rezultat în urma cercetărilor din așezările din Muntenia, datate în secolele VIII–X, ca și de nevoia de a aduna acest material, de a-l organiza și analiza comparativ. Trebuie precizat că, până de curând, dintre siturile cercetate sistematic, numai două beneficiau de o publicare monografică: așezările de la Dridu² și Bucov³. Acestea li s-a adăugat recent monografia sitului de la Șirna⁴. Celelalte așezări cercetate sunt publicate parțial în articole și rapoarte de săpătură, de mai mare sau mai mică amploare. Un număr mare de situri a fost semnalat în urma unor periegeze sau descoperiri întâmplătoare.

În istoriografia românească există o dispută veche legată de cultura de tip Dridu, de originea și cronologia acesteia. În epoca apariției conceptului de cultură de tip Dridu⁵ (anii '50–'60 ai secolului al XX-lea) se considera că această cultură se situa, cronologic, în secolele X–XI, poate chiar la începutul secolului al XII-lea; 10–15 ani mai târziu cronologia aceleiași culturi acoperea fie secolele VIII–XI, fie secolele VIII–X. Personal, consider că această ultimă plasare cronologică este cea care reflectă realitatea epocii, deoarece cultura de tip Dridu (sau oricare altă denumire unanim acceptată care să definească realitatea arheologică a spațiului muntean din secolele VIII–X) a apărut și a evoluat între cele două momente importante pentru zona Dunării de Jos și anume pierderea *limes*-ului de către bizantini în secolul al VII-lea și recucerirea acestuia la sfârșitul secolului al X-lea, sub conducerea împăratului bizantin Ioan Tzimiskes. Revenirea bizantină pe linia Dunării la finele secolului al X-lea (în anul 971) constituie termenul *post quem* pentru lucrarea de față, deoarece, odată cu refacerea limesului, se instaurează o altă dinamică a relațiilor politico-militare și economice în zona Dunării de Jos. Tot acum, la sfârșitul secolului al X-lea, începe să se facă simțită tot mai mult prezența pecenegă, care a avut un rol important în evoluția comunităților din Muntenia.

Lucrarea și-a propus atingerea câtorva probleme importante pentru clarificarea evoluției spațiului muntean în secolele VIII–X: analiza conceptului de cultură de tip Dridu și încadrarea acesteia în contextul mai larg al civilizației sud-estului european; repertorierea siturilor, cercetate sau doar semnalate, atribuite complexului de tip Dridu din Muntenia; analizarea așezărilor cercetate sistematic și delimitarea acestora de cele doar sondate sau evidențiate în urma unor periegeze; întocmirea unui catalog al locuințelor cercetate în cadrul așezărilor muntene; analiza habitatului și a structurii interne a așezărilor de tip Dridu; analizarea așezării de la Târgșoru Vechi și stabilirea poziției sale în cadrul așezărilor din Muntenia secolelor VIII–X; analiza materialului arheologic rezultat din cercetările întreprinse în așezările din Muntenia.

² Zaharia 1967.

³ Comșa 1978.

⁴ Olteanu, Grigore, Nicolae 2007.

⁵ Nestor 1958.

Capitolul *Istoria politico-militară a Dunării Inferioare de la venirea triburilor bulgare și până la reconquista bizantină din secolul al X-lea* conține prezentarea desfășurării evenimentelor și a principalilor actori care au dominat spațiul analizat în a doua parte a mileniului I p.Chr.: pierderea *limes*-ului dunărean de către Imperiul Bizantin încă din cursul secolului al VII-lea; pătrunderea masivă a triburilor slave la sudul Dunării; apariția primului țarat bulgar condus de hanul Asparuh și recunoașterea sa de către Bizanț în anul 681.

Capitolul *Habitatul și tipul de locuire în secolele VIII–XI* conține o analiză organizată pe două paliere: structura internă a așezărilor, urmărindu-se modul de ocupare și organizare a spațiului, ca și eventualele utilități existente în afara complexelor de locuire; structura internă a locuințelor, sub toate aspectele, de la sistemul constructiv la dotările funcționale identificate în interior. Lucrarea abordează atât ansamblul de fortificații de la Slon, privit într-un cadru mai larg, legat de problematica eventualelor centre de putere de la Dunărea de Jos, cât și așezările de la Târgșoru Vechi, plasate în contextul celorlalte situri cercetate în zona centrală a Munteniei.

Cunoașterea și reconstituirea habitatului uman din spațiul muntean al secolelor VIII–X reprezintă un demers destul de dificil în condițiile în care, în majoritatea lucrărilor de sinteză este zugrăvit un peisaj politic și etnic foarte bine conturat. Se vorbește în general despre „români” sau despre „străromâni” ca despre o populație clar definită din punct de vedere etnic, care se află într-o perioadă accelerată de constituire a unor formațiuni politico-statale cu teritorii și granițe bine delimitate, în care nu își găsesc locul niciuna dintre populațiile aflate în „migrație”, menționate în izvoarele epocii. De cele mai multe ori, realitățile descrise, uneori destul de convingător, nu au nici un fel de acoperire din punct de vedere științific, fiind vorba doar de deziderate și de un mod cel mult intuitiv de a recrea habitatul și tipul de organizare a teritoriului analizat.

Pentru a putea oferi o imagine de ansamblu asupra răspândirii așezărilor umane din secolele VIII–X pe teritoriul muntean, atât cât permite cercetarea actuală, în lucrare sunt adunate și cartate toate descoperirile atribuite acestei perioade. Acest demers reprezintă un prim pas în încercarea de a recompune imaginea unui teritoriu și a unei epoci, dar și de a înțelege realitățile cu care s-au confruntat cei care au locuit acest spațiu în ultimele trei secole ale mileniului I. Informația analizată este susținută de un repertoriu al așezărilor și de un catalog al complexelor de locuire din Muntenia databile în ultimele secole ale mileniului I.

Din totalul de 558 de puncte identificate până în prezent, în care au fost descoperite vestigii atribuite secolelor VIII–X, în 34 de situri s-au întreprins cercetări arheologice sistematice, în 15 cazuri au fost efectuate sondaje arheologice de mai mare sau mai mică amploare, în 67 de puncte au fost realizate cercetări arheologice preventive, iar restul de 442 puncte au fost identificate în urma unor cercetări de teren sau a unor descoperiri întâmplătoare.

Cercetările arheologice sistematice, întreprinse în 34 de situri, au fost făcute în proporții deosebite și cu diferențe importante de abordare în ceea ce privește modul de publicare a rezultatelor. Trei dintre așezările aparținând secolelor VIII–X care au fost cercetate sistematic au fost publicate monografic: Dridu (jud. Ialomița) – situl eponim al culturii arheologice de la sfârșitul mileniului I, așa cum a fost aceasta configurată de către Ion Nestor –, Bucov și Șirna, (jud. Prahova); o altă categorie de situri este reprezentată de cele cunoscute prin intermediul unor articole, unele de tip monografic: Bucu (jud. Ialomița), Bragadiru (jud. Ilfov), București, cartier Străulești (Măicânești), Dulceanca IV (jud. Teleorman), Însurăței (jud. Brăila), Târgoviște (jud. Dâmbovița), Țândărei (jud. Ialomița), Radovanu (jud. Călărași); un număr destul de mare de situri, unele amplu cercetate, cu o pondere însemnată în economia descoperirilor aparținând acestei perioade, sunt cunoscute în urma publicării unor rapoarte de săpătură, de o mai mare sau mai mică întindere: Târgșoru Vechi, Slon (jud. Prahova), Dulceanca I, Dulceanca II (jud. Teleorman), Piuă Petrii–Orașul de Floci, Podari, com. Ileana, Vlădeni – Popina Blagodeasca (jud. Ialomița), București – Câmpul Boja (jud. Ilfov), Pietroasele (jud. Buzău), Măgura – Buduiasca, Vedea (jud. Teleorman), Voinești (jud. Dâmbovița); o altă categorie de așezări, în care au fost întreprinse cercetări arheologice sistematice, sunt cunoscute prin scurte mențiuni: Domneștii de Sus (jud. Ilfov), Pietroasa Mică (jud. Buzău), Băleni Români (jud. Dâmbovița), Ceptura (jud. Prahova), Drăgănești Olt, Mogoșoaia, Pietrele, Dorobanțu, Bungetu, Mlăjeț – Nehoiu, București – Bălăceanca.

Cercetările de salvare, efectuate atât pe teritoriul orașului București și în împrejurimile acestuia, cât și în partea de sud a Munteniei, pe terasele unora dintre râurile care se varsă în Dunăre, au dus la o serie de descoperiri în județele: Ilfov, incluzând și zona orașului București (26 situri), Călărași (nouă situri), Giurgiu (opt situri), Teleorman (cinci situri), Brăila (șapte situri), Buzău (trei situri), Prahova (două situri), Dâmbovița (două situri) și Ialomița (un sit). Doar în câteva situații au fost valorificate științific rezultatele prin publicarea unor studii monografice sau articole de mai mare consistență: Bucov – Rotari, siturile din zona Greaca – Căscioarele, Vadu Săpat – Cotul Malului, Fetești – Vlașca, Băneasa sat, Vadu Anei, Vâlcele, Ștefan cel Mare, Alexandria – Podul Nou, Alexandria – Hectare etc. În cele mai multe situații nu există decât scurte mențiuni sau, eventual, o publicare incompletă și selectivă a materialului.

Pentru perioada istorică analizată, informațiile cu privire la structura și tipul construcțiilor utilizate ca locuințe sau cu altă destinație (ateliere, dependințe), aparțin exclusiv cercetărilor arheologice desfășurate în ultimii aproximativ 50 de ani. Până în prezent nu beneficiem de informații scrise cu care să poată fi comparate și completate datele arheologice. De aceea, imaginea noastră despre felul în care erau construite și utilizate acele structuri pe care, în mod generic, le definim ca locuințe, este una parțială și marcată în mod inevitabil de subiectivismul demersului fiecăruia dintre cei ce au fost preocupați de această problemă. Orice

analiză de acest gen conține o doză mai mică sau mai mare de eroare, generată de tipul de gândire tehnică cu care fiecare dintre noi a fost înzestrat, la care se adaugă conținutul informației ce a putut fi obținută în timpul cercetării arheologice propriu-zise și modul în care aceasta a fost publicată. De cele mai multe ori nu deținem un set minim de informații, absolut necesare pentru analizarea unei locuințe sau a unei așezări în întregul ei. Cauzele acestor lacune informaționale sunt dintre cele mai diverse, fie că este vorba de locuințe și/sau așezări cercetate parțial pentru că s-au păstrat doar parțial sau a fost realizată doar o cercetare de salvare, fie că este vorba de locuințe și/sau așezări cercetate în proporții semnificative, dar care au beneficiat de o publicare defectuoasă/incompletă/selectivă sau nu au fost încă publicate, chiar dacă de la descoperirea lor au trecut destul de mulți ani. Chiar și atunci când informațiile despre unele așezări sunt incluse în articole sau studii monografice, acestea sunt foarte greu de utilizat din cauza modului defectuos și incomplet de publicare.

Fără a emite pretenția sintetizării totalității informației arheologice publicate, lucrarea repertoriază 325 de structuri de locuire cercetate pe teritoriul de astăzi al Munteniei. Având ca punct de plecare caracteristicile de bază ale complexelor respective, așa cum reies din publicații, am putut stabili o structură tipologică, după cum urmează: 203 locuințe adâncite, 82 de locuințe de suprafață, 26 de locuințe semiadâncite, șase locuințe pentru care nu se precizează tipul constructiv, precum și opt construcții, oarecum singulare până în prezent în peisajul epocii, și anume cele cinci construcții cneziale și cele trei fortificații descoperite la Slon (jud. Prahova).

Capitolul *Analiza materialului arheologic* tratează materialul arheologic dintr-o perspectivă funcțională, punându-se accent pe utilitatea piesei, și se bazează pe inventarul descoperit în cadrul așezărilor cercetate într-o proporție semnificativă. Structura acestui capitol a fost influențată și de ponderea cantitativă a materialului descoperit.

Analiza materialului arheologic are ca punct de pornire materialul ceramic, ce reprezintă cea mai mare parte a inventarului descoperit în cadrul așezărilor muntene din secolele VIII–X, dominând din punct de vedere cantitativ oricare altă categorie de piese. De altfel, încă de la teoretizarea conceptului de cultură de tip Dridu, ponderea ceramicii în cadrul argumentației științifice a fost covârșitoare, trecând oarecum în plan secund restul obiectelor descoperite. Astfel primele artefacte analizate au fost recipientele din lut care reprezintă partea majoritară a inventarului complexelor analizate, abordarea materialului ceramic fiind făcută din perspectiva tehnologiei de producție, a analizei formelor și decorurilor. Materialul ceramic a fost împărțit în: oale cu sau fără torți, căni, căni cu gura trilobată, castroane, ulcioare amforoidale, găleți, vase de provizii, tăvițe și pahare. Separat au fost prezentate particularitățile fundurilor de vase ce prezintă „mărți de olar”.

În funcție de tehnica modelării au putut fi observate trei categorii ceramice, care au pondere diferită în structura inventarului ceramic al așezărilor din spațiul analizat. Majoritatea covârșitoare a recipientelor confecționate din lut au fost

modelate la roata înceată sau roata de mână, indiferent de pasta și tipul de ardere utilizate în procesul tehnologic. În cantități mult mai reduse și doar în unele situri au fost descoperite fragmente ceramice modelate cu mâna sau la roata rapidă (roata de picior). Analizând pasta din care sunt confecționate recipientele și tipul de ardere a acestora, se observă existența a două categorii principale care domină „economia” epocii: vase modelate dintr-o pastă nisipoasă cu diferite grade de granulație, arse în cuptoare cu aport de oxigen (ardere oxidantă) și vase realizate dintr-o pastă compactă, mai fină, arse în cuptoare în care nu se utilizează oxigenul (ardere reducătoare). Excepția de la această „regulă” o constituie fragmentele de vase confecționate din pastă nisipoasă, arse oxidant dar modelate la roata rapidă. De asemenea, mai sunt prezente fragmente de la diferite categorii ceramice (nesemnificative cantitativ) de la vase confecționate din pastă caolinoasă, cu decor pictat sau vase acoperite cu smalt în diferite nuanțe de verde, precum și ceramica bizantină descoperită la Bucov (asemănătoare cu tipul *chafing dish* din Corinth).

Trebuie amintit însă și un amănunt important în economia subiectului, și anume că, poate cu excepția unui caz sau două, nu se cunosc cuptoare de ardere a ceramicii în spațiul dintre Dunăre și Carpați. Fiind greu de crezut că întreaga cantitate de ceramică este rezultatul comerțului, se poate formula ipoteza ca unele dintre cuptoarele identificate în exteriorul structurilor de locuire să fi fost utilizate pentru arderea recipientelor de lut.

Printre obiectele descrise în lucrare, cărora li se dedică subcapitole, amintim: piese de port și de podoabă (mărgele, cercei, inele, pandantive, catarame), o categorie de inventar arheologic a cărei expresivitate cronologică este mai semnificativă decât cea a recipientelor confecționate din lut; arme (vârfuri de săgeți, vârfuri de suliță sau topoare de luptă), piese cu o cronologie mai fină prin comparație cu artefacte similare descoperite în spațiul moravian și cel sud-dunărean; unelte și ustensile (utilizate în domeniul agricol, meșteșugăresc sau în economia casnică). O categorie importantă de descoperiri o constituie materialele de construcție, de tipul olanelor și cărămizilor, prezente în complexe de locuire a căror structură constructivă nu conține în mod tradițional astfel de materiale, ceea ce a determinat opinii contradictorii legate de producerea lor. Un loc important în peisajul arheologic al secolelor VIII–X îl ocupă depozitele de unelte și arme descoperite în zona Dunării și la curbura Carpaților. Astfel de descoperiri au fost înregistrate la Radovanu și Curcani (jud. Călărași), Bârlogu (jud. Argeș), Ploiești Triaj (jud. Prahova), Budești, Dragosloveni, Obrejița, Răstoaca (jud. Vrancea). În ceea ce privește răspândirea depozitelor descoperite în spațiul extracarpatic, se observă că două dintre acestea se găsesc în apropierea Dunării (Radovanu și Curcani), alte două în apropierea unor căi de comunicații (Bârlogu și Ploiești Triaj), iar cele mai numeroase se concentrează în zona curburii Carpaților (Dragosloveni, Răstoaca, Budești, Obrejița). În ceea ce privește uneltele și armele descoperite în interiorul unor așezări sau în mod izolat (dar fără a aparține unor depozite) se observă existența unui număr mai mare de descoperiri la nord de zona

celor patru depozite de la curbura Carpaților în detrimentul spațiului muntean. Și din perspectiva acestui tip de descoperiri există diferențe semnificative între spațiul sud-carpatic și cel est-carpatic.

Capitolul *Elemente de istorie economică* aduce în discuție o serie de aspecte legate de producția locală și de noțiunea de import, raportate la așezările din Muntenia secolelor VIII–X. În interiorul unora dintre așezările cercetate, unele dintre construcțiile mai „deosebite” au fost interpretate ca „atelier” sau „locuințe-atelier”. Ceea ce le scoate în evidență este mărimea, existența unor cuptoare sau vetre și prezența unei cantități oarecare de zgură de fier. Acest ultim aspect, legat de zgura de fier, a constituit criteriul principal pentru încadrarea construcțiilor în categoria „specială” de „atelier”. După cum se poate constata, complexe definite drept atelier nu se individualizează prin caracteristici arhitecturale deosebite. Practic, dacă am face abstracție de cele câteva elemente de inventar care le califică pentru un statut „privilegiat”, nu am putea deosebi aceste complexe de cele considerate simple locuințe. Nici inventarul acestora nu este unul care să conțină suficiente elemente care să le recomande pentru o astfel de încadrare.

În literatura de specialitate din România nu există o discuție asupra a ceea ce se înțelege prin noțiunea de „import” în arheologia mileniului I la Dunărea de Jos. Unele articole, care par să abordeze această problemă, se limitează la a considera drept import doar piese alese subiectiv și numai pentru a demonstra o legătură privilegiată a populației autohtone cu teritoriile Imperiului Bizantin. În arheologia mileniului I p.Chr., importurile, văzute doar ca piese, și nu tratate prin prisma problemelor pe care le implică, sunt printre cele mai folosite argumente în stabilirea unei cronologii fie a unui spațiu, fie a unei culturi. Problema pieselor susceptibile de a fi considerate importuri și a semnificației acestora merită o atenție aparte, necesitând o vastă și îndelungată cercetare a fenomenului, atât din punctul de vedere al arheologiei tradiționale, al arheologiei teoretice, antropologiei cât și al analizei economice. Importul (referitor la piese arheologice descoperite într-o anumită regiune) implică acțiunea cuiva de a aduce un obiect dintr-o zonă în alta, unde acesta nu exista; astfel când ne referim la importuri ne referim la persoane, la cel care importă, la cel care exportă, la cel care transportă, la nevoile unuia și ale celuilalt, la motivele care au generat acest import. În prezent, noțiunea de import ascunde caracterul de intenționalitate sau nu a modului în care a ajuns respectivul produs dintr-o zonă în alta. Prin intenționalitate ne referim la comerț, daruri sau meșteri specializați, în timp ce prin import neintenționat ne referim la jaf, piese și cunoștințe aduse de prizonieri sau pe alte căi accidentale. Un indiciu în acest sens ar putea fi frecvența prezenței unor piese. Astfel, cu cât mai mică e frecvența, cu atât mai mare este posibilitatea ca respectiva piesă să reprezinte un import neintenționat. De asemenea, cu cât mai mare este frecvența, cu atât crește probabilitatea ca respectiva piesă să fie un import intenționat. Dar și acest indiciu, al frecvenței, se poate referi doar la piesele comune, nu și la cele fastuoase. Trebuie să atragem atenția că intenționalitatea, cel puțin în cazul darurilor, este cea a

„exportatorului” și nu cea a „importatorului”. Frecvența ridicată a unor piese exprimă un anumit grad de cerere. Această nevoie a importatorului privitoare la respectiva piesă ridică semne de întrebare referitoare la capacitatea lui de a copia și de a produce respectiva piesă. Una dintre categoriile de piese cu o mare frecvență de descoperire în spațiul nord-dunărean sunt monedele care, evident, nu au fost produse aici. Totuși nicăieri nu am întâlnit interpretarea monedelor ca fiind un import, considerându-se că și acest teritoriu făcea parte dintr-un sistem de circulație monetară. Dacă, însă, acest sistem nu există, iar monedele sunt privite ca o sursă de materie primă, ele fiind folosite pentru a crea piese din bronz sau argint, atunci nu cumva putem vorbi despre importuri? Un alt aspect al importurilor este că ele pot duce la apariția unor imitații în teritoriul nou creat. În acest mod pot fi interpretate unele fibule turnate romano-bizantine, care reprezintă imitații barbare ale unor modele provenite din imperiu, și, probabil, tot așa s-ar putea interpreta și paharele de lut din mediul cerneahovian, care imită ca formă și decor paharele din sticlă.

Capitolul *Rituri și ritualuri funerare în secolele VIII–X* conține un repertoriu al manifestărilor funerare întâlnite în spațiul muntean, în care au fost incluse, pe lângă binecunoscutele necropole birituale sau de incinerare, plasate în vecinătatea Dunării, și o serie de descoperiri cu caracter funerar, de cele mai multe ori izolate, a căror prezență ridică o serie de probleme, rămase nerezolvate.

Problematika necropolelor din secolele VIII–X a prins istoriografia românească între demonstrarea apartenenței „*vechi românești*” a mormintelor de inhumație și în special a celor care prezintă orientare creștină și analiza obiectivă a materialului arheologic. Dacă până în anul 1989 nu au fost publicate lucrări de sinteză care să analizeze ritul și ritualul funerar al secolelor VIII–X, acest subiect fiind tratat mai mult decât „expeditiv” în lucrările dedicate istoriei celei de-a doua jumătăți a mileniului I, după această dată se constată o preocupare constantă pentru această temă. Semnalul a fost dat de publicarea în anul 1992 a lucrării lui Uwe Fiedler⁶, care este și primul studiu de o asemenea amploare cu privire la necropolele din stânga și dreapta Dunării de Jos. Cercetătorul german, în urma unei îndelungate documentări, realizează în lucrarea sa o foarte bună prezentare a materialului arheologic descoperit în cadrul necropolelor analizate, întocmind o tipologie originală a materialului ceramic, care i-a permis reevaluări și, în unele situații, datări noi. Una dintre restanțele arheologiei românești referitoare la cercetarea mileniului I rămâne publicarea integrală a complexelor funerare și a inventarelor acestora. Trebuie remarcat faptul că, în analiza sa, Uwe Fiedler nu a putut utiliza decât materialul publicat și, în câteva situații, datorită bunăvoinței unora dintre arheologii români, și o mică parte a materialelor nepublicate. Dacă avem în vedere că cercetarea, de către arheologul Gheorghe Matei, a celei mai mari necropole descoperite și săpate, la nordul Dunării, cea de la Platonești, a fost finalizată în anul

⁶ Fiedler 1992.

2002, există suficiente argumente în favoarea unui nou demers privind necropolele de la Dunărea de Jos.

Capitolul *Concluzii istorico-arheologice* punctează o serie de aspecte legate de analiza comparată a realităților arheologice ale spațiului muntean din secolele VIII–X cu cele aflate în zona Dunării inferioare sau mijlocii (Transilvania, Moldova, Republica Moldova, Ucraina, Bulgaria, spațiul Morav, zona Pannoniei), pornind de la structurile de locuire și modul de amenajare a spațiului până la inventarul descoperit în cadrul cercetărilor întreprinse.

Realitatea arheologică a așezărilor nu poate fi separată de aceea a necropolelor. O serie de descoperiri care nu aparțin cu certitudine nici așezărilor, nici necropolelor, deoarece nu au fost identificate prin săpături arheologice lămuritoare, sunt greu de plasat și de utilizat. Materialele arheologice rezultate în urma cercetărilor arheologice de suprafață nu pot să indice decât existența în punctul respectiv a unui sit arheologic, nefiind reprezentative pentru a fi folosite în cadrul unor analize comparative sau calitative. Nu se poate considera că un sit sau altul, în care nu s-au efectuat săpături arheologice, este contemporan cu un sit care a beneficiat de o cercetare sistematică. Punctele reperate în urma cercetărilor de suprafață pot fi utilizate pentru a crea o imagine asupra întinderii teritoriale a unui orizont cultural și, eventual, pentru a semnală o anumită densitate de locuire. Pentru periodizări și analize trebuie utilizate siturile ce au fost cercetate într-o proporție semnificativă și, mai ales, au fost publicate satisfăcător (eventual o publicare cât mai detaliată a complexelor).

Din punctul de vedere al cronologiei relative se observă existența mai multor orizonturi de locuire în cadrul așezărilor muntene din secolele VIII–X. În cadrul acestui demers trebuie luate în considerare acele piese care, datorită circulației și impactului avut din punctul de vedere al modei și al utilității, au o expresivitate cronologică mai mare.

Un prim orizont cronologic timpuriu poate fi legat de prezența și relațiile călăreților avari cu spațiul Dunării Inferioare. Acestui orizont îi pot fi atribuite unele dintre tiparele descoperite în Valea Budureasca, mormântul de avar de la Târgșoru Vechi, unele vârfuri de săgeți de la Bucov și Dulceanca, ceramica galbenă din necropola de la Sultana etc. În ceea ce privește descoperirile de la Dulceanca, acestea sunt strâns legate de realitățile economice de la Dunărea Mijlocie, dar și de confruntările de la Dunărea Inferioară; în acest stadiu al cercetării, situl de la Dulceanca pare a reprezenta o placă turnantă din punct de vedere cultural între mediul avar și spațiul Dunării Inferioare. Prezența, fie ea și sporadică, a avarilor în Muntenia și în alte teritorii învecinate (Oltenia și sudul Moldovei) în secolul al VIII-lea, este marcată printr-o serie de descoperiri care par să sugereze acest fapt: mormântul de călăreț de la Târgșoru Vechi, unele aplici descoperite la Budureasca, precum și piese din inventarul unora dintre mormintele din necropolele de la Izvoru (aplici de centură) și Sultana (limbi de centură și ceramică galbenă).

Situl cel mai timpuriu din punct de vedere al datării materialului arheologic este cel de la Dulceanca, care documentează, până în prezent, o situație deosebită în peisajul arheologic al secolelor VIII–X. Una dintre particularitățile sale este asocierea dintre ceramica arsă oxidant, decorată prin incizie, lucrată la roata rapidă (roata de picior) și ceramica cenușie, arsă inoxidant. Pe baza prezenței ceramicii lucrată la roata rapidă și a lipsei ceramicii modelată la roata de mîna datarea sitului a oscilat între secolul al VII-lea și secolul al VIII-lea. Acest tip ceramic este rar întâlnit în cadrul așezărilor din Muntenia a căror existență s-a derulat pe parcursul secolelor VIII–X. În cadrul așezărilor cercetate la Bucov, ceramica modelată la roata rapidă se găsește într-o cantitate apreciabilă, fiind practic singurul loc din Muntenia unde a fost descoperit un număr mare de fragmente din care s-au putut întregi vase. Ceramica fină de culoare cenușie arsă inoxidant și decorată prin lustruire este principalul indicator cronologic care pledează pentru datarea siturilor de la Dulceanca (în primul rând Dulceanca IV – unde există cele mai multe complexe – și Dulceanca III) în secolul al VIII-lea.

Aceluiași orizont timpuriu îi aparțin unele locuințe semiadâncite de la Târgșoru Vechi, în care nu se întâlnesc materiale ceramice cenușii, descoperirile de la Vadu Săpat, plasate cronologic în prima parte a secolului al VIII-lea, și, posibil, unele locuințe de la Șirna, aparținând nivelului datat cu o monedă de la Nichifor I.

În trei necropole muntene este menționată prezența unui tip ceramic caracteristic mai ales necropolelor slavo-avare din Pannonia. Astfel de recipiente, confecționate dintr-o pastă de culoare galbenă, datată în a doua jumătate a secolului al VIII-lea, sunt semnalate la Sultana, Păuleasca și Izvoru. La Sultana, prin raportare la necropolele panoniene, acest tip de vas se întâlnește în câte un exemplar și în trei poziții diferite. Cu toate acestea, procentul ceramicii modelate din pastă de culoare galbenă (1,67%) din totalul materialului ceramic descoperit la Sultana, se încadrează în limitele procentuale întâlnite în necropolele de la Dunărea mijlocie.

Secolul al IX-lea este reprezentat prin cele mai multe dintre complexele cercetate în cadrul așezărilor de la Bucov. Inele de tâmplă, dintr-o sârmă de bronz în formă de verigă simplă descoperite la Bucov, se regăsesc și în necropolele avare târzii, în cele de la Novi Pazar, dar și în necropolele din sudul Munteniei. Varianta lucrată dintr-o sârmă de bronz, pătrată în secțiune și apoi răsucită, are analogii în Pannonia și Slovacia. Varianta cu o mică sferă neornamentată este menționată la Greaca și Radovanu. Pentru o datare, în prima parte a secolului al X-lea, a unora dintre locuințele cercetate la Târgșoru Vechi pledează recipientele din lut cu torți interioare și catarama tip liră descoperită în locuința B 37.

Datate la Bucov începând cu secolul al VIII-lea și până în secolul al X-lea, recipientele de tip *chafing dish* își au originea în ateliere bizantine de pe teritoriul Greciei și lipsesc din nordul Peninsulei Balcanice, zona Dobrogei și zona Serbiei. Piese de la Bucov se consideră a fi realizate de meșteri bizantini transplantați la

nordul Dunării. Unele fragmente descoperite la Chirnogi pot fi atribuite unor piese similare.

Una dintre problemele acestei perioade este cea a relației cronologice dintre necropolele și așezările de la Dunărea Inferioară. Poziționarea majorității necropolelor cercetate până în prezent în apropierea Dunării, ilustrând o cartare diferită a fenomenelor funerare față de cea a așezărilor, a constituit un argument pentru legarea acestora de manifestările similare din cadrul teritoriului primului țarat bulgar. Nu se poate să nu remarcăm că nu există, până în prezent, o situație care, pentru o altă perioadă, cea a secolelor III–IV, este o realitate bine cunoscută – prezența spațiului funerar în apropierea așezării. Acest comportament funerar poate fi rezultatul actualului stadiu al cercetării sau poate să reflecte o anumită raportare față de moarte și de investire a teritoriului din apropierea Dunării cu rolul de spațiu destinat defuncțiilor. Existența, și în zona subcarpatică, a unor înmormântări, mai mult sau mai puțin izolate, unele încă insuficient documentate prin cercetări arheologice, altele corect încadrate cronologic, cum ar fi cele de la Târgșoru Vechi și Vadu Săpat, ar putea deschide calea pentru noi interpretări.

Prin compararea ceramicii cenușii lustruite descoperite în necropole cu cea din așezările de la Dridu și Bucov, utilizând tipologia realizată de Uwe Fiedler, se observă următoarele: așezările de la Bucov s-ar plasa cronologic în intervalul cuprins între anii 700–900, iar așezarea de la Dridu ar aparține intervalului cuprins între anii 750–850, ceea ce ar sugera o datare mai timpurie pentru situl de la Dridu decât cea atribuită până acum și contemporaneitatea cu situl de la Bucov.

Din compararea inventarului arheologic, se observă că piesele de port și podoabă apar în număr mai mare în cadrul necropolelor decât în așezări. Dacă prezența acestor categorii de piese cu predilecție în cadrul inventarului funerar este explicabilă și nu reprezintă o situație specială, existența unui număr mult mai mare de cuțite în morminte decât în locuințe este o situație mai puțin întâlnită. Din punct de vedere al inventarului, în așezări au fost descoperite în special piese de uz casnic și piese de armament. De altfel, fierul reprezenta o marfă extrem de căutată și care era obținută cu destulă greutate, fapt demonstrat și de anumite prevederi din legislația bizantină care interziceau comercializarea acestui produs dincolo de granițele imperiului. Raritatea pieselor confecționate din fier, fie unelte, fie arme reprezintă una dintre explicațiile pentru fenomenul apariției depozitelor de obiecte din fier din câmpia munteană și curbura Carpaților.

Definirea conceptului de cultură de tip Dridu a pornit de la descoperirile arheologice ale anilor '50–'60 ai secolului al XX-lea, pe baza sitului celui mai reprezentativ sau primul cercetat în proporții semnificative, practică des întâlnită în arheologia vremii. Evoluția ulterioară a conceptului a fost marcată de puternice influențe politice, dar și de dezbateri științifice care au încercat să așeze în cadre bine definite realitățile arheologice ale ultimelor secole ale mileniului I p.Chr. Consider că ne putem raporta în continuare la cultura de tip Dridu ca la „expresia arheologică caracteristică spațiului muntean al secolelor VIII–X”.

BIBLIOGRAFIE

- Comșa 1978 Comșa, M., *Cultura materială veche românească*, București.
Fiedler 1992 Fiedler, U., *Studien zu Gräberfeldern des 6. bis 9. Jahrhunderts an der unteren Donau*, Bonn.
Nestor 1958 Nestor, I., *Contributions archéologiques au problème des proto-roumains. La civilisation de Dridu. Note préliminaire*, Dacia N.S. 2, 371–382.
Olteanu, Grigore, Nicolae 2007 Olteanu, Șt., Grigore, N., Nicolae, V., *Comunitatea sătească de la Șirna, județul Prahova (secolele II–X), în lumina izvoarelor arheologice*, București
Zaharia 1967 Zaharia, E., *Săpăturile de la Dridu*, București.

Alin Frînculeasa, *Seciu – Județul Prahova. Un sit din epoca neo-eneolitică în nordul Munteniei*, Ed. Oscar Print, București, 2011, 192 p., 79 pl.

Volumul de față, apărut sub egida Consiliului Județean Prahova, este rodul colaborării dintre tânărul și prolificul arheolog Alin Frînculeasa (Muzeul Județean de Istorie și Arheologie Prahova) și o serie de alți specialiști (Adrian Bălășescu, Mădălina Frînculeasa, Monica Mărgărit, Octav Negrea, Elek Popa, Valentin Radu, Andrei Dorian Soficaru) și ne prezintă rezultatele cercetărilor arheologice preventive, din anul 2009, dintr-o așezare neo-eneolitică aflată în localitatea Seciu, oraș Boldești-Scăeni, jud. Prahova, punctul „La Pompieri”.

După necesarele *Abrevieri* și o scurtă *Prefață*, urmează *Introducere în istoria unui sit arheologic* (Alin Frînculeasa). Pe parcursul celor patru pagini sunt reliefate unele dintre dificultățile actuale ale desfășurării cercetărilor arheologice preventive din România: pasivitatea autorităților, a arheologilor și legislația permisivă duc de cele mai multe ori la distrugerea parțială sau în totalitate a siturilor arheologice, multe construcții fiind ridicate fără nici un fel de autorizație sau avizele fiind date fără descărcare de sarcină arheologică.

Un capitol foarte bine conturat este destinat *Cadrului natural* (Mădălina Frînculeasa), urmat de o scurtă prezentare a campaniei arheologice din 2009 – *Cercetările arheologice de la Seciu „La Pompieri”, campania 2009* (Alin Frînculeasa, Octav Negrea), cu subsecțiunile „Introducere”, „Metodologie de cercetare” și „Stratigrafia”.

Principalele secțiuni ale volumului sunt dedicate celor două perioade descoperite aici, și anume neoliticul și eneoliticul. *Neoliticul* este tratat într-un capitol separat (Alin Frînculeasa). Este constatată o locuire neolitică timpurie la baza nivelului eneolitic, plasată la nivel de Starčevo-Criș II final – Starčevo-Criș IIIA-B sau imediat posterioară acestui orizont. Descoperirile de la Seciu sunt însă, după opinia autorului, prea puține pentru a trage concluzii edificatoare în această direcție.

Cea mai consistentă parte a volumului este dedicată locuirii eneolitice de la Seciu, capitolul fiind împărțit în mai multe secțiuni. Prima dintre acestea este dedicată complexelor arheologice, fiind descoperite șase locuințe, evidențiate în trei

orizonturi de construcție, zone „menajere” și gropi (Alin Frînculeasa). Un alt subcapitol consistent (Alin Frînculeasa) este dedicat ceramicii, ca „reper al tradițiilor locale și al contactelor culturale”, în care sunt analizate formele de vase și tehnica de decorare în contextul descoperirii acestora. Remarc discuția de final care pledează pentru unele „abordări suplimentare care să depășească stadiul de clasificare”. Într-adevăr, cercetarea arheologică din România pare blocată în crearea și menținerea unor tipologii ceramice și nu numai, care în timp devin sisteme-expert ce urmăresc propria coerență (vezi Mircea Anghelino, *Evoluția gândirii teoretice în arheologia din România. Concepte și modele aplicate în preistorie*, Târgoviște, 2003, p. 309–310). Lipsesc aproape cu desăvârșire studiile care să evidențieze legătura dintre formă și funcție, analogiile etnografice, semnificația decorului sau analizele chimice de conținut ale recipientelor ceramice.

Subcapitolul *Unelte și arme. Podoabe. Alte piese* (Alin Frînculeasa) evidențiază numărul foarte mic de piese din silex (numai 10 piese), lucru care poate fi cauzat însă și de suprafața restrânsă cercetată în cadrul așezării de la Seciu. Au mai fost descoperite alte tipuri de unelte (dălțiță, topor, rășnițe), un nucleu, precum și podoabe (ac de cupru, pandantiv din canin), o pintaderă și o fusaiolă.

Industria materiilor dure animale (Monica Mărgărit, Elek Popa, Alin Frînculeasa) a beneficiat și ea de un subcapitol consistent. Au fost analizate 27 de piese (16 din os și 11 din corn) care completează tabloul activităților domestice; acestea puteau fi folosite în cadrul unor „acțiuni de prelucrare a pieilor, a lemnului sau a fibrelor, fiind folosite pentru perforat, împletit, decojit, degresat, până de despiciat etc.”

Un alt subcapitol este dedicat *Plasticii antropomorfe și zoomorfe eneolitice* (Alin Frînculeasa). Este analizat un lot de 29 de piese antropomorfe și zoomorfe din nivelul eneolitic, remarcându-se faptul că cele mai multe piese au fost descoperite în stratul arheologic și mai rar în complexe.

Studiul materialului faunistic eneolitic (Elek Popa, Valentin Radu, Adrian Bălășescu) ne arată că animalele domestice au o preponderență în fața celor sălbatice (60%), ceea ce sugerează faptul că activitatea de creștere a animalelor juca un rol important în comunitatea respectivă. Dintre animalele exploatare se detașează vita, urmată de porcine și ovicaprine. De asemenea, speciile vâdate sunt în număr de șapte, dintre care se detașează mistrețul și cerbul.

Un subcapitol interesant este dedicat *Considerațiilor antropologice asupra descoperirilor de oase umane* (Andrei Dorian Soficaru, Alin Frînculeasa). La Seciu au fost descoperite oase umane în contexte care nu aparțin domeniului funerar, ca de altfel în numeroase alte situri gumelnițene – aici detașându-se *tell*-ul de la Pietrele, cu peste 400 de fragmente. Interpretarea acestora pune probleme deosebite, în sensul manipulării post-mortem a unor indivizi, dar și a felului în care comunitățile de la Seciu percepeau umanitatea, cu siguranță într-un mod diferit față de omul modern.

În *Cronologia locuirii eneolitice* (Alin Frînculeasa) ne sunt prezentate unele date privind cronologia relativă și absolută a așezării eneolitice de la Seciu. Avem de-a face cu o

așezare gumelnițeană, databilă la sfârșitul fazei A1 și pe parcursul fazei A2. Pentru cronologia absolută situl beneficiază și de o dată ^{14}C , care, calibrată, ne oferă intervalul 4356–4245 BC cu o probabilitate de 95%.

Concluziile (Alin Frînculeasa) subliniază specificitatea acestei așezări în arealul gumelnițean, mai ales prin proporția ceramicii de tip Stoicani-Aldeni descoperite aici, dar și prin amplasamentul sitului, aparent insolit în raport cu celelalte așezări gumelnițene. Din acest punct de vedere potențialul zonei nu este deloc de neglijat, o cercetare intensă a acestora putând schimba semnificativ viziunea noastră actuală asupra habitatului gumelnițean.

În încheiere, aș dori să remarc faptul că volumul se prezintă în condiții grafice excelente, cu planșe color și alb-negru de foarte bună calitate. Calitatea analizei, formatul interdisciplinar și rapiditatea punerii în circulație a informației fac din volumul prezentat un exemplu de valorificare a cercetărilor arheologice de tip preventiv.

*Cristian Eduard Ștefan**

* Institutul de Arheologie „Vasile Pârvan” al Academiei Române, București; e-mail: cristarh_1978@yahoo.com

RECENZII ȘI NOTE BIBLIOGRAFICE

ABREVIERI

AARMSI	Analele Academiei Române. Memoriile Secțiunii Istorice, București
ActaArchHung	Acta Archaeologica Academiae Scientiarum Hungaricae, Budapesta
AEM	Archäologisch-Epigraphische Mitteilungen aus Österreich-Ungarn, Viena
AIIAIași	Anuarul Institutului de Istorie și Arheologie, Iași
AISC	Anuarul Institutului de Studii Clasice, Cluj
AmerAnt	American Antiquity, Washington, D.C.
AnB	Analele Banatului, Timișoara
Analele Dobrogei	Analele Dobrogei, Constanța
Antiquity	Antiquity, University of York
ANRW	Aufstieg und Niedergang der Römischen Welt, Berlin–New York
Apulum	Acta Musei Apulensis, Alba Iulia
ArchAnz	Archäologischer Anzeiger, Berlin
ArheologijaSofia	Arheologija. Organ na Archeologičeskija Institut i Muzej, Sofia
ArhMed	Arheologia Medievală
ArhMold	Arheologia Moldovei, Iași
Argesis	Argesis, Muzeul județean Argeș
Banatica	Banatica, Muzeul județean Reșița
BCMI	Buletinul Comisiunii monumentelor istorice, București
BMI	Buletinul monumentelor istorice, București
BSNR	Buletinul Societății numismatice Române, București
CAB	Cercetări arheologice în București, București
CAMNI	Cercetări arheologice, Muzeul Național de Istorie a României, București
CCA	Cronica cercetărilor arheologice din România, București
CCDJ	Cultură și civilizație la Dunărea de Jos, Călărași
CercIst	Cercetări istorice, Iași
Chiron	Mitteilungen der Kommission für Altgeschichte und Epigraphik des Deutschen Archäologischen Instituts
Chronica Valachica	Studii și materiale de istorie, Muzeul județean Dâmbovița, Târgoviște
Dacia N.S.	Dacia, Nouvelle Série, Revue d'Archéologie et d'Histoire Ancienne, București
Danubius	Danubius, Revista Muzeului de Istorie, Galați
Drobeta	Drobeta, Drobeta-Turnu Severin
EphemNap	Ephemeris Napocensis, Cluj
Germania	Germania. Anzeiger der Römisch-Germanischen Kommission des Deutschen Archäologischen Instituts, Berlin
GodišnikŠumen	Godišnik na Muzejite ot Severna Bălgaria, Šumen
Hesperia	Hesperia. Journal of the American School of Classical Studies at Athens, Cambridge
Ialomița	Ialomița. Studii și cercetări arheologice. Istorie, etnografie și muzeologie, Slobozia
Istros	Istros. Buletinul Muzeului Brăilei. Studii, comunicări, note, Brăila
IzvestijaSofia	Izvestija na Narodnija Muzej Sofia, Sofia
IzvestijaVarna	Izvestija na Narodnija Muzej Varna, Varna

SCIVA, tomul 63, nr. 3–4, București, 2012, p. 375–376

Izvestija Veliko Tărnovo	Izvestija na Muzejte v Severnozpadna Bălgarija, Veliko Tărnovo
Klio	Deutsche Akademie der Wissenschaften zu Berlin, Berlin
MCA	Materiale și cercetări arheologice, București
MatIstMuzBuc	Materiale de istorie și muzeografie, București
Mousaios	Mousaios. Muzeul județean Buzău, Buzău
PamArch	Památki Archeologické, Praga
Peuce	Peuce, Studii și cercetări de istorie și arheologie, Institutul de Cercetări Eco-Muzeale, Tulcea
Pontica	Pontica. Studii și materiale de istorie, arheologie și muzeografie, Muzeul de Istorie Națională și Arheologie Constanța
PZ	Prähistorische Zeitschrift, Leipzig-Berlin
RadVM	Rad Vojvodjanskih Muzeja, Novi Sad
RazPr	Razkopki i Proučvanija, Sofia
REA	Revue des Études Anciennes, Bordeaux
RESEE	Revue des Études Sud-Est Européennes, București
Sargetia	Sargetia, Buletinul Muzeului județean Hunedoara, Deva
SCIVA	Studii și cercetări de istorie veche și arheologie, București
Starinar	Starinar, Beograd
StCl	Studii clasice, București
Tibiscum	Muzeul Banatului, Timișoara
ZPE	Zeitschrift für Papyrologie und Epigraphik, Bonn

REVISTE PUBLICATE ÎN EDITURA ACADEMIEI ROMÂNE

REVISTA ISTORICĂ
REVUE ROUMAINE D'HISTOIRE
STUDII ȘI CERCETĂRI DE ISTORIE VECHĂ ȘI ARHEOLOGIE
DACIA. REVUE D'ARCHÉOLOGIE ET D'HISTOIRE ANCIENNE
MATERIALE ȘI CERCETĂRI ARHEOLOGICE
EPHEMERIS NAPOCENSIS
ARHEOLOGIA MOLDOVEI
ARHIVELE OLTENIEI
STUDII ȘI MATERIALE DE ISTORIE MODERNĂ
REVUE ROUMAINE D'HISTOIRE DE L'ART
– SÉRIE BEAUX-ARTS
REVUE DES ÉTUDES SUD-EST EUROPÉENNES

La publication „STUDII ȘI CERCETĂRI DE ISTORIE VECHĂ ȘI ARHEOLOGIE” paraît 4 fois par an. Toute commande de l'étranger sera adressée à: **EDITURA ACADEMIEI ROMÂNE**, Calea 13 Septembrie, nr. 13, sector 5, P.O. Box 5-42, București, România, 050 711, Tel. 4021-318 81 46, 4021-318 81 06; Fax: 4021-318 24 44; E-mail: edacad@ear.ro, web: www.ear.ro; **ORION PRESS IMPEX, 2000 S.R.L.**, P. O. Box 77-19, sector 3, București, România, Tel./Fax: 4021-610 6765, Tel./Fax 4021-210 6787; Tel.: 0311 044 668; E-mail: office@orionpress.ro.

Adresse du Comité de rédaction: str. Henri Coandă nr. 11, RO-010 667, Bucarest, Roumanie, Tel. 4021-212 88 69, Fax: 4021-212 88 62 4021-212 88 62 E-mail: m.m.adamesteanu@gmail.com et redactie_iab@yahoo.com

**LUCRĂRI DE ARHEOLOGIE ȘI DE ISTORIE VECHЕ
PUBLICATE ÎN EDITURA ACADEMIEI ROMÂNE**

- ZOE PETRE (sub îngrijirea), **Antidoron. Centenarul acad. Em. Condurachi (1912–2012)**, 2012, 78 p.
- PARASCHIVA-VICTORIA BATARIUC, **Civilizație medievală românească. Ceramica monumentală din Moldova**, 2012, 656 p.
- ION MOTZOI-CHICIDEANU, **Obiceiuri funerare în epoca bronzului la Dunărea Mijlocie și Inferioară**, vol. I–II, 2011, 900 p., 472 pl.
- CARMEN MARIA PETOLESCU, **Monedele regelui Coson**, 2011, 128 p., 20 pl.
- ALEXANDRU BARNEA, **Tropaeum Traiani. Tezaurul de denari republicani imperiali. III**, 2011, 56 p., 67 pl.
- EMILIAN POPESCU, TUDOR TEOTEOI (editori), **Études byzantines et post-byzantines**, vol. VI, 2011, 538 p.
- MARIA CRÎNGACI ȚIPLIC, **„Oaspeți germani” în sudul Transilvaniei. Istorie, arheologie și arhitectură (sec. XII – XIII)**, 2011, 396 p., 60 pl., 7 hărți
- GHEORGHE I. CANTACUZINO, **Începuturile orașului Câmpulung și Curtea Domnească. Aspecte ale civilizației urbane la Câmpulung**, 2011, 438 p.
- CONSTANTIN C. PETOLESCU, **Dacia. Un mileniu de istorie**, 2010, 384 p.
- FLORIN CURTA, **Text, Context, History and Archaeology**, 2010, 476 p.
- ALEXANDRU SUCEVEANU, **Opuscula Scythica. Grecs et Romans au Bas Danube**, 2009, 410 p.
- MIHAI BĂRBULESCU, **Signum originis (Religie, artă și societate în Dacia romană)**, 2009, 302 p.
- VASILE CHRISTESCU, **Istoria militară a Daciei romane**, 2010, 303 p., 1 pl.
- GHEORGHE DIACONU, RADU HARHOIU (ediție îngrijită și prefațată), **Dacia în epoca primelor migrații (secolele al II-lea – al IV-lea d. Hr.)**, 2009, 162 p., 32 pl.
- MICHEL KAZANSKI, **Archéologie des peuples barbares (editor Victor Spinei)**, 2009, 491 p.
- PETRE ROMAN, ANN DODD-OPRIȚESCU, **Ostrovol Corbului între km. fluviali 911–912. Morminte și așezări preistorice**, 2008, 182 p.
- SEBASTIAN BRATHER, **Archaeology and identity. Central and East Central Europe in the earlier Middle Ages** (editori V. Spinei, A. Rubel), 2008, 492 p.
- ALEXANDRU SUCEVEANU, **Histria. XIII. La basilique épiscopale (les résultats des fouilles)**, 2007, 236 p., 82 pl.
- CONSTANTIN C. PETOLESCU, **Contribuții la istoria Daciei romane (I)**, 2007, 352 p.
- GHEORGHE POSTICĂ, **Civilizația medievală timpurie din spațiul pruto-nistrean (secolele V–XIII)**, 2007, 488 p.

ISSN 1220-4781