

ACADEMIA ROMÂNĂ
INSTITUTUL DE ARHEOLOGIE „VASILE PÂRVAN”

STUDII ȘI CERCETĂRI DE
ISTORIE VECHIE
ȘI ARHEOLOGIE

TOMUL 65

2014

3-4



EDITURA ACADEMIEI ROMÂNE

ACADEMIA ROMÂNĂ
INSTITUTUL DE ARHEOLOGIE „VASILE PÂRVAN”

COLEGIUL DE REDACȚIE

ALEXANDRU AVRAM (Le Mans), MIRCEA BABEȘ (București),
ALEXANDRU BARNEA (București), MIREILLE CORBIER (Paris), DAN
DANA (Paris), BERNHARD HÄNSEL (Berlin), MIHAELA MĂNUCU-
ADAMEȘTEANU (București), WALTER MEIER-ARENDR (Frankfurt am Main),
ION NICULIȚĂ (Chișinău), VASSIL NIKOLOV (Sofia), CONSTANTIN C.
PETOLESCU (București), VICTOR SPINEI (Iași), ALEXANDRU VULPE
(București)

COMITETUL DE REDACȚIE

OANADAMIAN – *redactor-șef*

ANCA-DIANA POPESCU – *redactor-șef adjunct*

IRINA ACHIM, ANDREI MĂGUREANU, GHEORGHE ALEXANDRU
NICULESCU, FLORIAN MATEI-POPESCU, FLORINA PANAIT
BÎRZESCU, AUREL VÎLCU, VLAD VINTILĂ ZIRRA – *membri*

LILIANA ZAHARIA – *secretar de redacție*

EDITURA ACADEMIEI ROMÂNE

În țară revista se poate procura prin poștă, pe bază de abonament la: **EDITURA ACADEMIEI ROMÂNE**, Calea 13 Septembrie, nr. 13, sector 5, 050711, București, România, Tel. 4021-318 81 46, 4021-318 81 06; Fax: 4021-318 24 44, E-mail: edacad@ear.ro, web: www.ear.ro; **ORION PRESS IMPEX 2000 S.R.L.**, P.O. Box 77-19, sector 3, Tel./Fax: 4021-610 6765; 4021-210 6787; Tel.: 031 104 4668, București, România, e-mail: office@orionpress.ro. **S.C. MANPRES DISTRIBUTION S.R.L.**, Piața Presei Libere, nr 1, Corp B, Etaj 3, Cam. 301–302, sector 1, București, Tel.: 4021 314 63 39, fax: 4021 314 63 39 E-mail: abonamente@manpres.ro, office@manpres.ro, www.manpres.ro **DEREX COM S.R.L.**, E-mail: derex_com@yahoo.com

Redactori: Adrian Mircea DOBRE

Tehnoredactor: Luiza STAN

Coperta: Mariana MOCANU

Manuscrisele, cărțile și revistele pentru schimb, precum și orice corespondență se vor trimite Comitetului de redacție pe adresa: str. Henri Coandă nr. 11, 010667,

București, tel./fax: 4021-212 88 62.

E-mail: redactie_iab@yahoo.com



STUDII ȘI CERCETĂRI
DE
ISTORIE VECHĂ ȘI ARHEOLOGIE

TOMUL 65 – 2014

3–4

SUMAR

EDITORIAL

MIRCEA BABEȘ, SCIVA 65	197
------------------------------	-----

STUDII

ALEXANDRA GHENGHEA, Grigorie Tocilescu și problema scitică în secolul al XIX-lea	201
ERWIN GÁLL, Precursorii arheologiei profesionale din Transilvania. Gábor Téglás.....	219
EMILIAN TELEAGA, Pecetea lui Skyles și tumulii fastuoși de la Agighiol și Cugir. Omisiune și falsificare în fondarea mitului „strămoșilor” românilor, geto-dacii.....	295
ALEXANDRU RAȚIU, GABRIEL-IULIAN STOIAN, Proiectile pentru balistă și praștie de la Capidava.....	319

NOTE ȘI DISCUȚII

FLORIAN MATEI-POPESCU, Note epigrafice (V).....	337
---	-----

MICI DESCOPERIRI

CRISTIAN EDUARD ȘTEFAN, CRISTINEL PLANTOS, Un topor de tip Pădureni de la Brătila – <i>Lacul Belci</i> , jud. Bacău.....	347
---	-----

CRONICA

CONSTANTIN C. PETOLESCU, Cronica epigrafică a României (XXXIII, 2013)	355
---	-----

IN MEMORIAM

Burger Wanzek (18 ianuarie 1953 – 17 aprilie 2012) <i>Nikolaus Boroffka</i>	383
---	-----

RECENZII ȘI NOTE BIBLIOGRAFICE

Bogdan Petru Niculiță, <i>Din istoricul preocupărilor arheologice în Bucovina. Societatea Arheologică Română</i> , Suceava, 2009, 181 p., 22 pl. (<i>Cătălin I. Nicolae</i>).....	387
---	-----

SCIVA, tomul 65, nr. 3–4, București, 2014, p. 193–398

Mihai Bărbulescu, <i>Inscripțiile din castrul legionar de la Potaissa – The Inscriptions of the Legionary Fortress at Potaissa</i> , Editura Academiei Române, București, 2012, 290 p. (Constantin C. Petolescu)	388
<i>ABREVIERI</i>	395

ÉTUDES ET RECHERCHES D'HISTOIRE ANCIENNE ET D'ARCHÉOLOGIE

TOMUL 65 – 2014

3–4

SOMMAIRE

EDITORIEL

MIRCEA BABEȘ, SCIVA 65	197
------------------------------	-----

ÉTUDES

ALEXANDRA GHENGHEA, Grigorie Tocilescu and the Scythian debate during the 19th century	201
ERWIN GÁLL, The precursors of professional archaeologists in Transylvania: Gábor Téglás.....	219
EMILIAN TELEAGA, The signet ring of Skyles and the luxurious barrows from Agighiol and Cugir. Omission and falsification to the foundation of the myth of Geto-Dacian “ancestors” of the Romanians	295
ALEXANDRU RAȚIU, GABRIEL-IULIAN STOIAN, <i>Ballista</i> and sling projectiles from Capidava	319

NOTES ET DISCUSSIONS

FLORIAN MATEI-POPESCU, Epigraphic notes (V)	337
---	-----

PETITES DÉCOUVERTES

CRISTIAN EDUARD ȘTEFAN, CRISTINEL PLANTOS, An axe of Pădureni type from Brătîla – <i>Lacul Belci</i> , Bacău County	347
---	-----

CHRONIQUE

CONSTANTIN C. PETOLESCU, Chronique épigraphique de la Roumanie (XXXIII, 2013)...	355
--	-----

IN MEMORIAM

Burger Wanzek (18 ianuarie 1953 – 17 aprilie 2012) <i>Nikolaus Boroffka</i>	383
---	-----

COMPTE RENDUS ET NOTES BIBLIOGRAPHIQUES

Bogdan Petru Niculiță, <i>Din istoricul preocupărilor arheologice în Bucovina. Societatea Arheologică Română</i> , Suceava, 2009, 181p., 22 pl. (<i>Cătălin I. Nicolae</i>).....	387
--	-----

SCIVA, tomul 65, nr. 3–4, București, 2014, p. 193–398

Mihai Bărbulescu, <i>Inscripțiile din castrul legionar de la Potaissa – The Inscriptions of the Legionary Fortress at Potaissa</i> , Editura Academiei Române, București, 2012, 290 p. (Constantin C. Petolescu)	388
<i>ABRÉVIATIONS</i>	395

SCIVA 65



Numărul 65, atribuit acestui tom al revistei noastre, nu este unul „rotund” și, de aceea, ar putea părea unul mai puțin potrivit pentru a marca o aniversare. În fapt, la 3 noiembrie 2014 se cuvine să comemorăm în primul rând împlinirea a 180 de ani de la întemeierea de către domnitorul Alexandru Ghica, la inițiativa fratelui său, „anticarul” mare vornic Mihalache Ghica, a „Muzeului Național” și a colecției sale arheologice de la Colegiul Sf. Sava din București. Se împlinesc tot în acest an, la 23 noiembrie, 150 de ani de când acel prim muzeu românesc, mult îmbogățit prin donația de piese arheologice, sculpturale și epigrafice a „generalului” Nicolae Mavros, și-a căpătat, prin voința domnului Alexandru Ioan Cuza, statutul legal, regulamentul de funcționare și titulatura oficială de „Muzeul (Național) de Antichități”^{*}. Așezat inițial în Palatul Universității, căpătând în anul 1931, prin decizia primului ministru Nicolae Iorga, un sediu propriu, cel de astăzi, în Casa

^{*} Ținând cont de aniversările mai sus amintite, revista SCIVA și-a propus să le marcheze în acest volum printr-o serie de studii, reunind atât contribuții referitoare la devenirea științei arheologice, cât și la evoluția interpretărilor prin prisma raportării la situri, situații și materiale arheologice, cercetate în decursul existenței noastre instituționale (n.r.).

Macca, muzeul cunoscut sub sigla *M.N.A.* și-a păstrat și sporit considerabil patrimoniul, adăugând de-a lungul deceniilor acele performanțe și acel prestigiu științific care au făcut ca, după aproape un secol de existență, în anul 1956, el să dobândească binemeritat calitatea de institut de cercetare. Institutul de Arheologie al Academiei Române, purtând din 1992, cu recunoștință, numele lui Vasile Pârvan, este astăzi incontestabil cea mai veche instituție de cultură și știință a țării. Se cuvine a aminti în același context că, în anul 2014, Institutul aniversează și centenarul săpăturilor sistematice, de mare întindere și durată inițiate de Vasile Pârvan la *Histria* – alături de *Tropaeum Traiani*, cercetat de Grigore Tocilescu între 1882 și 1909, situl emblematic al arheologiei românești ajunse la maturitate.

Este evident că, pentru reconstituirea și deplina valorificare a istoriei instituției noastre, pe lângă documentele cu grijă păstrate în Arhiva M.N.A., de o importanță maximă sunt publicațiile periodice conduse de cei doi mari înaintași: *Revista pentru istorie, arheologie și filologie* (RIAF), editată de Grigore Tocilescu între 1882 și 1909, și, la un nivel superior, apărând integral în limbi de circulație internațională, *Dacia. Recherches et découvertes archéologiques en Roumanie*, inițiată de Vasile Pârvan în 1924. Primele două volume ale revistei *Dacia* au apărut în 1927, anul dispariției Magistrului, care, în cuvântul introductiv, își prezenta revista ca parte a unui proiect instituțional: „Ce périodique annuel est l’organe d’un Institut qui n’existe pas encore”. Planul lui Pârvan a trebuit să aștepte încă trei decenii, până la transformarea M.N.A. într-un veritabil institut academic (1956) și până la reapariția revistei *Dacia, Nouvelle Série* (1957), la zece ani după întreruperea seriei vechi, odată cu tomul XI–XII, 1945–1947. În acest interval de timp, începând cu anul 1950, rostul revistei *Dacia*, ca „organ al unui institut care nu există încă”, avea să fie preluat de o revistă nou creată, *Studii și cercetări de istorie veche* (SCIV, din 1974 SCIVA – *Studii și cercetări de istorie veche și arheologie*), tipărită exclusiv în limba română, în condiții tehnice mult inferioare față de cele întâlnite în *Dacia* din deceniile trecute. Cum era și de așteptat, primul număr al revistei (I, 1950, 1, p. 13), în *Cuvântul înainte* al redacției, conține mesajul „mobilizator” al epocii staliniste: „La baza cercetărilor noastre ne străduim să punem concepția marxist-leninistă, având mereu în față exemplul creator al celei mai avansate științe istorice – știința sovietică”. Nu este de mirare nici faptul că acest prim număr debutează, înainte de orice, cu portretul lui I.V. Stalin și cu mesajele adresate acestuia de comuniștii români, cu prilejul împlinirii vârstei de 70 de ani. Ca și în atâtea alte domenii ale culturii și științei, calea arheologiei sub regimul comunist se anunța a fi una dură, puternic supusă influențelor negative ale factorului politico-ideologic, birocrăției, cenzurii și controlului polițienesc. În timp, sovietizării și marxismului rudimentar i-au urmat, după o scurtă destindere în a doua parte a anilor ’60, presiunea și abuzurile regimului național-comunist întruchipat de Nicolae Ceaușescu. Se recunoaște inevitabilul efect al acestei presiuni, chiar și atunci când redacția revistei a căutat prin diferite mijloace să reducă la un minim consecințele compromisului făcut cu „stăpânirea” sub

amenințarea unor sancțiuni grave, directe sau indirecte, pentru autori, pentru revistă, pentru institut și, în general, pentru cercetarea arheologică românească. Un exemplu sugestiv în acest sens îl reprezintă editorialul scris de membrii Comitetului de redacție și publicat odată cu sumarul general, indexat, al revistei pe primii 35 de ani (SCIVA 36, 1985, 1–2, p. 3–29); făcând formale referiri la „ideile luminoase” și la „îndemnul și indicațiile tovarășului Nicolae Ceaușescu”, acest material creiona, înainte de toate, o imagine concentrată, actuală, corectă, a câștigurilor arheologiei românești din deceniile precedente și oferea totodată cititorilor un prețios instrument de lucru rezultat din indexarea celor aproape 2000 de titluri (respectiv 21000 de pagini) publicate în revistă până la acea dată.

Efectele benefice ale căderii regimului ceaușist aveau să se reflecte nemijlocit în paginile revistei noastre în anii ce au urmat. Într-un document din 28 decembrie 1989, care astăzi ne apare stângaci formulat și purtând titlul „Plan de măsuri al Comitetului din Institutul de Arheologie din București al Frontului Salvării Naționale” (SCIVA 41, 1990, 1, p. 3–6), întâlnim un set de propuneri menite „să asigure recuperarea celor pierdute, îndreptarea stărilor negative și, mai ales, pregătirea activității viitoare”. Cele mai multe dintre aceste propuneri au fost transpuse în fapte și constituie astăzi, după mai mult de două decenii, realități curente, indiscutabile: revenirea Institutului de Arheologie, purtând acum numele înaintașului Vasile Pârvan, ca entitate cu personalitate juridică în cadrul Academiei Române; revizuirea structurii interne, cu sectoare și colective; restabilirea statutului aparte al M.N.A. în cadrul Institutului; recuperarea bibliotecii Institutului, temporar afiliată la Biblioteca Centrală Universitară.; reînființarea anuarului *Materiale și cercetări arheologice* (MCA), ca publicație a Institutului; recrutarea cu prioritate a unor tineri cercetători; acordarea dreptului de a organiza Doctoratul în institut; activizarea Școlii de la Roma etc. Alte propuneri și deziderate, formulate în atmosfera de entuziasm revoluționar din decembrie 1989, s-au dovedit a fi naive și au fost curând depășite de evoluția vieții politice (de ex., rolul atribuit unui ipotetic comitet FSN în Institut) sau de rezistența birocratică la diferite niveluri (participarea Institutului la reorganizarea învățământului superior de specialitate în cadrul unei Catedre de arheologie sau chiar al unei Facultăți de arheologie; asimilarea gradelor din cercetare cu acelea din învățământul superior; reorganizarea Comisiei Arheologice, care ar fi trebuit să funcționeze pe lângă Institutul de Arheologie; plata drepturilor de autor; organizarea sau afilierea la un sindicat liber al oamenilor de știință). La fel ca și aceste din urmă deziderate, a rămas fără urmări concrete, din păcate, și apelul lansat de cercetătorii din Institut pentru înființarea unei Societăți Române de Arheologie (anunț în SCIVA 41, 1990, 3–4), care să reunească pe cercetătorii din institutele Academiei Române, pe universitari și pe arheologii din rețeaua muzeelor și pe cei din firme private, indiferent de granițele și formele de organizare departamentală; acestora ar fi urmat să li se alăture iubitorii de arheologie, lipsiți de o calificare profesională adecvată, dar inspirați de pasiune, de spirit de răspundere și de inițiativă în acțiunea de identificare, valorificare științifică și protecție a patrimoniului arheologic al țării.

A trecut deja un sfert de veac de la evenimentele din decembrie 1989, care au schimbat fața României. Schimbările, și, desigur, progresele înregistrate de institutul nostru sunt și ele evidente. În primul rând se cuvine a rememora cu regret și neostenită recunoștință pe acei devotați slujitori ai științei și instituției noastre, cu toții colaboratori activi, de valoare, ai revistei SCIV/SCIVA, care ne-au părăsit în acest interval, unii la vârste venerabile, alții, din păcate, prematur, încă în plină forță creatoare. Îi amintim aici, în ordinea vârstei și în bună măsură ținând seama de amploarea și calitatea contribuției științifice și instituționale personale, pe: Vladimir Dumitrescu, Dionisie M. Pippidi, Dumitru Berciu, Ion Barnea, Bucur Mitrea, Corneliu N. Mateescu, Vlad Zirra, Eugen Comșa, Constantin Preda, Eugenia Zaharia, Gheorghe Diaconu, Sebastian Morintz, Petre Diaconu, Gheorghe Bichir, Petre Alexandrescu, Nubar Hamparțumian, Maria Comșa, Alexandrina D. Alexandrescu, Alexandru Păunescu, Suzana Dolinescu-Ferche, Mihai Sâmpetru, Gheorghe Poenaru-Bordea, Radu Popa, Catrinel Domăneanțu, Alexandru Suceveanu, Niculae Conovici, Silvia Baraschi, Mihai Șimon.

Locul lor a fost preluat treptat de o nouă generație de cercetători – tineri arheologi, epigrafiști și numismați – cei mai mulți absolvenți sau chiar doctori ai Universității din București, prezenți tot mai vizibil în reuniunile științifice și în paginile revistei noastre. Într-o bună tradiție, care o continuă pe aceea a anilor '50–'70, după 1989 Institutul a contribuit din nou, tot mai mult, la formarea noilor cadre, fie prin acei cercetători chemați ca profesori la universitate (Petre Alexandrescu, Alexandru Vulpe, Constantin C. Petolescu, Alexandru Barnea, Mircea Babeș, Alexandru Avram), fie prin antrenarea eficientă a studenților în cercetările de teren și de cabinet ale membrilor Institutului. Din rândurile foștilor studenți s-a recrutat în acești ultimi ani o nouă pleiadă de valoroși cercetători.

În acest fel, Institutul de Arheologie „Vasile Pârvan” al Academiei Române își reafirmă vocația de veche și nobilă tradiție de forță activă, avansată, în câmpul arheologiei românești și europene. Acesta este un motiv suplimentar ca, la acest moment aniversar, să privim cu încredere, cu temeinic optimism, perspectivele revistei noastre în anii care vin.

Mircea Babeș,
Institutul de Arheologie „Vasile Pârvan”; e-mail: mirceababes11@yahoo.com.

GRIGORIE TOCILESCU ȘI PROBLEMA SCITICĂ ÎN SECOLUL AL XIX-LEA

ALEXANDRA GHENGHEA*

Rezumat: În secolul al XIX-lea, singurul istoric român care s-a ocupat de problema scitică și a prezentat-o în întreaga sa complexitate a fost Grigorie Tocilescu. Deși este recunoscut în istoriografie ca un deschizător de drumuri în studiul istoriei, multe dintre ideile sale nu sunt în prezent pe deplin puse în valoare. În acest articol sunt tratate structura argumentării sale și perspectiva prin care a analizat teoriile asupra originii sciților. După prezentarea critică și nu lipsită de ironie a diferitelor ipoteze, Tocilescu se oprește la teoria iraniană, considerând-o singura ce îndeplinește toate rigorile științifice. Scopul acestei lucrări este sublinierea adevăratei contribuții în problema originii scitice a fondatorului disciplinei istorice în mediul academic românesc.

Cuvinte-cheie: Grigorie Tocilescu; Herodot; *ethnos*; sciți; originea iraniană; *Stammbaumtheorie*; etnografie.

I. INTRODUCERE

Unul dintre cele mai dezbătute subiecte istoriografice din sec. XIX, care a animat spiritele filologilor, istoricilor și etnografilor, este cel al provenienței diferitelor națiuni și popoare moderne. Sciții și originea lor au fost multă vreme un puzzle greu de întregit, fiind încadrați în dezbateri ce fie căutau descendența națiunilor moderne, suprapunându-le ethnosului herodoteic, fie încercau să explice apartenența și înrudirea acestora cu alte popoare din Antichitate. Încă din 1913, Ellis Minns¹ arăta diversitatea de opinii și numeroasele dispute pe marginea problemei originii sciților, anexând la lucrarea sa și secțiunea *A short history of the Scythian question*, mărturisind totodată dificultatea de a strânge în întregime aceste contribuții formulate de-a lungul timpului.

În spațiul românesc, cel care s-a ocupat la acea vreme și de problema scitică este, fără îndoială, Grigorie Tocilescu. El este inițiatorul disciplinei istorice științifice în România. A studiat la Praga, fiind elevul lui Franz Miklosich și al lui August Leskien, iar la Viena a lucrat sub îndrumarea istoricului Konstantin Höfler

* Doctorand al Institutului de Arheologie „Vasile Pârvan”, București; e-mail: alexandraghenghea@yahoo.com.

¹ Minns 1913, p. 35.

și a epigrafistului Otto Hirschfeld². Și-a susținut teza de doctorat în 1876 în cadrul Secției Istorice a Facultății de Filosofie a Universității din Praga. Lucrarea sa, *Dacia înainte de romani: Cercetări asupra popoarelor care au locuit țările române de-a stânga Dunării mai înainte de conștința acestor țări de către imperatorul Traian*, a câștigat premiul „Alexandru Odobescu” al Academiei Române. Adevărata contribuție a lui Tocilescu la problema scitică (primele șase capitole ale părții a doua, intitulată *Etnografia Daciei*) a fost umbrată de prestigiul urmașilor săi și de interesul său, de mai târziu, pentru epigrafie și arheologia clasică. Imaginea sa în istoria cercetării este mai degrabă aceea a unui promotor al științei istorice în mediul românesc, însă trebuie subliniată adevărata însemnătate a contribuției sale în cazul problemei scitice.

Ne vom referi, în cele ce urmează, prin termenul de „scii” (Σκύθαι) la „scoloții” (Σκόλοτοι) herodoteici, sens pe care și Tocilescu îl preferă în tratarea problemei scitice³. În cazul de față, formula de „limbă scitică” va avea un sens mai degrabă convențional, pentru a denumi termenii iranizați transmiși în sursele scrise, cu precădere în cartea a IV-a a *Istoriilor* lui Herodot, aparținând populațiilor din apropierea coloniilor grecești și nu vom suprapune acesteia limba tuturor grupurilor din largul spațiu eurasiatic ce au fost încadrate în vasta „cultură scitică”.

Prezentarea ipotezelor propuse în rezolvarea acestei chestiuni, a argumentațiilor fiecărei teorii, ce au stimulat o luptă aprinsă de idei, se regăsește în opera lui Tocilescu, *Dacia înainte de romani*, în subcapitolul *Opiniunile moderne emise până acum despre originea scitilor* (p. 112–120) și în secțiunile următoare, autorul definindu-și modul de abordare referitor la opiniile istoriografice care au fost formulate de-a lungul timpului, în contextul discuției despre „naționalitatea dacilor și geților”: „Este de tot interesul de a analiza cu atențiune toate aceste opinii, și a întreba de argumentele pe care se întemeiază”⁴. Metodologia folosită de Tocilescu în analiza problemei scitice se diferențiază în mod fundamental atât față de cea a urmașilor săi din mediul științific românesc, cât și față de cea a multor istorici contemporani din diverse centre academice europene, partizani ai uneia sau alteia dintre ipoteze. Pe de o parte, tratarea problemei scitice în complexitatea sa este aproape absentă la istoricii care îi succed lui Tocilescu în mediul academic românesc⁵. Pe de altă parte, diferența dintre analiza lui Tocilescu și metoda de

² Vezi Vulpe 1959, p. 607; Mecu, Barnea 2010, p. 53–78.

³ Tocilescu 1880, p. 109: „Mai întâi căutam să precizăm că avem aici a ne ocupa cu poporul scitic luat în sensul restrâns, cu Scoloții, cum se numeau singuri, cu poporul real adică ce a locuit în nordul Mării Negre, contra căruia Dariu întreprinse expedițiunea sa peste Dunăre, și pe care popor Herodot cel dintâi îl preciză, defini și descrie fidel, separându-l de toate popoarele vecine, fie acestea străine, fie înrudite cu scii și-i circumscrie teritoriului său propriu”. Acest punct de vedere a fost adoptat și dezvoltat recent de Alexandru Vulpe (2012a, p. 27–66; 2012b, p. 47–75).

⁴ Tocilescu 1880, p. 152.

⁵ Analiza direcțiilor istoriografice dezbătute de Gr. Tocilescu privind chestiunile scitică și agathyrsă, precum și cele formulate mai târziu, este prezentată în repetate rânduri de A. Vulpe, cel mai recent în cele două lucrări deja menționate.

lucru adesea folosită la acea dată constă în faptul că, din studiul său, concluziile nu reies ca un fapt deja asumat și nu sunt echivalente cu ipoteza. Contribuția lui Tocilescu la cercetarea problemei scitice nu a fost până în prezent în mod relevant evidențiată, iar unele dintre ideile sale rămase fără ecou sau fără posibilitatea de a fi continuate sau verificate la acea dată, luând în considerare nivelul științific al epocii în care autorul și-a redactat lucrarea, au fost, mult mai târziu, din nou elaborate. Viziunea lui Tocilescu este una de ansamblu, el critică o teză contrapunându-i-o pe cea antagonică, de multe ori folosindu-se de argumentele celui pe care-l critică pentru a construi contraargumente. El preia din ideile și stilul autorilor pe care-i citează, uneori până la o relație de identificare (în cazul lui George Rawlinson sau al lui Alfred von Gutschmid), însă drumul concepției sale se bifurcă, perspectiva sa asamblându-se din numeroase teze și idei, rezultând astfel o analiză cuprinzătoare și complexă a chestiunii scitice.

Autorul a ales să prezinte mai întâi baza documentară pe care teoriile referitoare la originea sciților au fost construite. Cea mai semnificativă serie argumentativă este constituită de ceea ce Tocilescu numește „probe filologice”. Este vorba de termenii scitici transmiși în *Istoriile* herodoteice și de către alți autori antici, dar și de glosarul de termeni ai inscripțiilor de la Olbia. Autorul nu face o separație a acestor două tipuri de surse după criteriile cronologice și tipologice, ci împarte termenii de origine scitică în funcție de cunoașterea semnificației lor: „cuvinte transmise cu semnificațiunea lor” și „cuvinte a căror însemnare nu s-a transmis de antichitate”⁶. Tocilescu amintește corupția etimologică ce rezultă în urma transliterării termenilor scitici la autorii greci și latini, precum și dificultatea produsă, de nenumărate ori, de necunoașterea pe deplin a semnificației acestora de către autorii care i-au menționat. Aceasta este și motivația alegerii sale de a clasifica glosarul scitic în termeni a căror semnificație este corect transmisă sau complet necunoscută, atrăgând totodată atenția, în cazul primei categorii, asupra fenomenului de grecizare a termenilor și, în consecință, a posibilei lipse de autenticitate a acestora, precum și a gradului de alterare a sensului, ce nu se poate stabili cu certitudine.

În continuare, autorul prezintă teoriile existente și argumentele fiecăreia, arătând în final motivele pentru care se alătură variantei originii iraniene a sciților. Lucrarea sa apare la o dată la care se situează dezbateră aprinsă în ceea ce privește chestiunea scitică, înainte ca direcția cel mai bine argumentată să se separe complet de celelalte și înainte de a fi unanim acceptată în filologie. Tocilescu face analiza acestei probleme într-un mod ce mărturisește o rar întâlnită erudiție și, în același timp, dă dovadă de o autentică onestitate științifică, concluziile sale curgând astfel convingător pe parcursul firului său argumentativ. El pune în prim plan credibilitatea studiului filologic, pe care „îl întărește prin informațiunile historiografice procurate de scriitorii vechimei, de craniologia și de operele de artă

⁶ Tocilescu 1880, p. 119–121.

grece și romane...⁷. În continuare, îl critică pe Johann Gustav Cuno, cel care a încercat să înlocuiască veridicitatea teoriei iraniene cu cea leto-slavă și care afirma despre ipoteza lui Johann Kaspar Zeuss că „Zeuss dehnt den skythischen stamm in das ungeheure aus”⁸. Ipoteza pe care Tocilescu o urmează în final, rezultând în urma analizei sale și ca singura ce poate fi împărtășită, s-a impus în literatura științifică⁹, rezistând până în prezent. Drumul devenirii acesteia nu a fost însă unul lin, iar dezbaterile fervente dinaintea enunțării acesteia și popularitatea teoriilor originii slave sau mongolice sunt astăzi doar parte a istoricului cercetării și a începutului istoriografiei. Toate ipotezele au fost formulate pe baza unei singure baze documentare, aceleași argumente servind, în fiecare caz, la propunerea unor idei antagonice.

II. PRINCIPII ȘI CURENTE ÎN STUDIUL ISTORIEI

O privire în tradițiile modului de a concepe istoria în sec. XIX ne deschide calea spre înțelegerea tratării originii sciților și a limbii scitice la începuturile istoriografiei. Apariția studiilor de lingvistică, descoperirea indo-germanisticii, avântul romantic urmat de entuziasmul naționalist, precum și aplicarea teoriei evoluției darwiniste pe plan social au influențat abordările istorice, astfel încât o trecere în revistă a principalilor termeni folosiți în istoriografie devine necesară. Metodologia, premisele și obiectivele studiilor istoricilor sec. XIX sunt impregnate de ideile acestor curente ce au revoluționat la acea vreme cunoașterea, iar cei care se ocupau, în prima parte a sec. XIX, cu studiul antichităților și monumentelor naționale, au unit metodele arheologice și istorice în efortul de a scrie o istorie națională cuprinzătoare, ce se extindea până în timpurile „păgân” preistorice¹⁰. În evoluția istoriografică se folosesc concepte derivate din gândirea filosofică și filologică sau din cea a științelor naturale, fiind preluate și de Tocilescu, precum: „cultură”, „rasă”, „popor”, „limbă” sau „națiune”.

Apariția termenului de „rasă” se observă concomitent în două direcții de gândire diferite. Pe plan filosofic, tendințele spre structurarea ierarhică a „raselor” umane se ivesc în opoziție cu idealul iluminist conform căruia oamenii, indiferent de rasă și origine socială, trebuiau să trăiască, în mod egal, într-o singură și mare

⁷ Tocilescu 1880, p. 4.

⁸ Cuno 1871, p. 306.

⁹ Vezi, mai recent, la Pinault 2008, p. 105–138, etimologiile iranice ale termenilor menționați în cartea a IV-a; p. 106: „Malgré les limites objectives de cette documentation, il est désormais établi que ces langues se rattachent au groupe iranien des langues indo-européennes, et plus précisément qu’elles constituent la branche nord-est de la famille linguistique iranienne”; vezi Vulpe 2012a; 2012b, despre conceptul de „iranizare”. Deși fundamentându-se pe un vocabular atât limitat, cât și nesigur, din punct de vedere lingvistic, în categoria dialectelor iranice vechi este încadrat și cel scitic (vezi Schmitt 1989, p. 92).

¹⁰ Hakelberg 2001, p. 199.

familie¹¹. Pe plan biologic, noul curent se definește în opoziție cu ideea unei similarități intelectuale și emoționale a tuturor oamenilor, independent de apartenența etnică¹², termenul fiind preluat din domeniul zoologiei pentru clasificarea tipurilor umane. În prima parte a sec. XIX, termenul de „rasă” era utilizat de obicei în medicină și științele naturale, iar istoricii încă foloseau concepte precum „popor”, „națiune” sau „societate”¹³. Una dintre primele definiții ale termenului îi aparține lui Immanuel Kant, el făcând și prima clasificare a tipurilor de rase umane¹⁴. Rațiunile politice ale primelor întreprinderi filosofice de ierarhizare a raselor umane se pot cu ușurință deduce. Una dintre aceste prime încercări îi aparține lui Joseph Arthur de Goubineau, în lucrarea sa *Essai sur l'inégalité des races humaines* (1853–1855), unde prezintă trei grupe ale raselor umane: albă, galbenă și neagră, propunându-și, în capitolul XVI al primei cărți, intitulat *Récapitulation; caractères respectifs des trois grandes races; effets sociaux des mélanges; supériorité du type blanc et, dans ce type, de la famille ariane*, să arate superioritatea tipului alb asupra celorlalte și, în cadrul acestuia, al familiei ariene¹⁵. Întrepătrunderea dintre termeni precum „popor” și „rasă” creează termenul de „Volksrasse”, rasa devenind astfel, în mod apodictic, o caracteristică a națiunii. Sebastian Brather arată cum tendințele latente de a folosi noțiunile de „popor”, „națiune” și „rasă” ca echivalente capătă un impuls la jumătatea secolului al XIX-lea, odată cu dezvoltarea filologiei și fundamentarea domeniului indo-germanisticii, pe fondul studiului limbii și literaturii sanscrite. Descoperirea mitului arienilor ca un popor suveran, „das Herrenvolk”, apărut pe fondul aspirațiilor romantice în cercetarea limbii și culturii sanscrite, reprezintă, de asemenea, un punct important al ideologizării metodelor științifice din timpul secolului al XIX-lea¹⁶. Dezvoltarea metodologică a filologiei reprezintă un pas definitoriu în argumentarea istorică și arheologică, însemnând o demarcare decisivă între definirea unor noi teorii și puncte de vedere mai vechi. Acum se pun bazele marilor grupe lingvistice (germanică, romanică și slavă) care vor fi folosite ca instrument în discursurile naționale. Se introduce în circulația științifică formula „familiilor de limbi”, ce se va suprapune grupelor de popoare, acestea provenind dintr-o proto-limbă (*Ursprache*), respectiv dintr-un proto-popor (*Urvolk*). Începând cu acest moment fundamental în evoluția lingvisticii, se construiesc înrudirile între limbi ce se

¹¹ Seidler 1985, p. 315.

¹² Trigger 2006, p. 167.

¹³ Brather 2004, p. 78.

¹⁴ Seidler 1985, p. 318.

¹⁵ Goubineau 1853 (Livre premier, Chapitre XVI), p. 199: „C'est là ce que nous apprend l'histoire. Elle nous montre que toute civilisation découle de la race blanche, qu'aucune ne peut exister sans le concours de cette race, et qu'une société n'est grande et brillante qu'à proportion qu'elle conserve plus longtemps le noble groupe qui l'a crée et que ce groupe lui-même appartient au rameau le plus illustre de l'espèce. Pour exposer ces vérités dans un jour éclatant, il suffit d'énumérer, puis d'examiner les civilisations qui ont régné dans le monde, et la liste n'en est pas longue”.

¹⁶ Brather 2004, p. 81.

suprapun grupurilor de popoare, iar noțiunile de „popor” și „limbă” devin, la rândul lor, echivalente semantice, aceasta fiind una dintre trăsăturile cele mai vizibile ale operelor istorice începând cu jumătatea secolului al XIX-lea. Această perspectivă era plauzibilă la acea vreme, în absența unor date care să stabilească relația dintre biologia grupurilor etnice și apartenența lingvistică a acestora. Astfel, în mod logic, fiecare popor avea limba sa, iar granițele acestuia erau bine definite în raport cu alte popoare, propunându-se și o înrudire „de sânge”. Această viziune se proiecta în trecutul îndepărtat și motiva căutarea originilor și descendenței națiunilor.

În dezbaterile despre originea și limba sciților, criteriul lingvistic a avut un rol decisiv, iar metodele filologiei au condus la stabilirea teoriei celei mai plauzibile din istoriografie, rămânând și cea mai cunoscută. De exemplu, Zeuss afirmă, printre altele, în primul capitol al lucrării sale, *Die Deutschen und die Nachbarstämme* (1837), că „Kelten, Germanen und Wenden, seit sie erscheinen, mächtig in den Gang der Weltereignisse eingreifende, in Masse und Ausbreitung die ersten Völker in Europa, sind von den Nachbarvölkern und unter sich verschiedene Stämme, unter sich zwar gleicher Körperbildung und Lebensweise, doch deutlich getrennt in den wesentlichen Merkmalen der Individualität der Stämme, der Sprache und dem Götterglauben. Diesen drei großen Völkern gehören die drei großen Sprachstämme in Mitteleuropa”¹⁷. Ideea unei relații intrinseci, naturale dintre limbă și popor, deși nu constituia o descoperire a secolului, a influențat covârșitor cercetarea istorică și arheologică, pe fondul direcțiilor și ideologiilor noi, expuse anterior. Teoria evoluționismului darwinist a fost introdusă astfel și în filologie, în definirea fundamentelor sale preluându-se concepte ale științelor naturii, prin care s-a dezvoltat o direcție biologică în domeniul lingvistic¹⁸. Limba a fost considerată asemenea unui organism, guvernat de legi anatomice ce trebuiau în mod necesar aflate, putând fi cercetate prin metode ce țin de sfera biologică. Având drept model chiar natura, caracteristicile limbii sunt acelea ale unui organism: ea se naște, evoluează și, la un moment dat, se stinge. Unul dintre obiectivele științifice, care va fi clar enunțat în majoritatea lucrărilor acestei perioade, este căutarea originilor populațiilor statelor moderne.

Pe lângă studiul lingvistic, a doua metodă fundamentală ce s-a aplicat în scopul aflării originilor popoarelor moderne a fost cea a antropologiei, și anume compararea resturilor umane, în special a varietății tipurilor craniale, crezându-se că astfel se putea determina înrudirea dintre diferite populații și proveniența acestora. Argumentul influenței climatei în diferențele rasiale a fost înlocuit în sec. XIX de apariția ideii de „selecție naturală” care implica o ierarhie a structurării raselor, idee derivată din operele lui Charles Darwin și dezvoltată de Herbert Spencers, în convingerea căruia societatea nu este nimic altceva decât o expresie a evoluției biologice¹⁹. O contribuție substanțială și influentă în această direcție, prin

¹⁷ Zeuss 1837, p. 17.

¹⁸ Fischer 1985, p. 385.

¹⁹ Seidler 1985, p. 320–321.

care au fost puse bazele social-darwinismului în cercetarea arheologică, este cea a lui John Lubbock²⁰ care, aplicând teoria „selecției naturale” în cazul naturii umane și al societății, folosește datele arheologice pentru a demonstra teoriile darwiniste. Autorul consideră că există o diferențiere ierarhică a grupurilor umane, atât din punct de vedere cultural, dar și prin capacitatea lor de a folosi cultura.

Toate aceste elemente se regăsesc în istoriografia europeană ce tratează problema scitică, iar Tocilescu, bun cunoscător al direcțiilor de cunoaștere ale domeniilor pe atunci conexe ale istoriei, dă o importanță aparte argumentelor lingvistice în rezolvarea problemei scitice, considerând că acestea prevalează prin gradul lor de certitudine. În „precuvântarea” volumului său, afirmă că, în a doua parte a lucrării, „se cercetează, prin probe lingvistice, psihologice și etologice, căror rase și grupe de popoare aparțin locuitorii anteriori colonizării romane a Daciei: sciți, agatirși, geți și daci”²¹. De asemenea, în viziunea lui Tocilescu, existența limbii primordiale indo-europene reprezintă un fapt științific dovedit de noile teorii filologice²², el urmându-l pe F. Bopp și fiind un partizan al *Stammbaumtheorie*.

III. ANALIZA CHESTIUNII SCITICE

1. Teoria originii mongolice

Prima dintre teoriile discutate de Grigorie Tocilescu este cea a provenienței mongolice. El analizează argumentele pe baza cărora această teorie a fost fundamentată de Paul Joseph Schafarik, Barthold Georg Niebuhr, Rasmus Christian Rask, Karl Neumann, Connop Thirlwall și Friedrich Max Müller.

²⁰ Una dintre lucrările sale cele mai influente este *Pre-historic Times, As Illustrated by Ancient Remains, and the Manners and Customs of Modern Savages*, 1865, fiind la un scurt interval de timp urmată de *On the Origin of civilisation and the Primitive Condition of Man*, 1870. Efectul și beneficiile acțiunii procesului de „selecție naturală” asupra naturii umane sunt explicit enunțate în capitolul final din lucrarea *Pre-historic Times*, 1865, p. 491–492: „The great principle of natural selection, which in animals affects the body and seems to have little influence on the mind; in man affects the mind and have little influence on the body. In the first it tends mainly to the preservation of life; in the second to the improvement of the mind and consequently to the increase of happiness.(...) The future happiness of our race, which poets hardly ventured to hope for, science boldly predicts. Utopia, which we have long looked upon as synonymous with an evident impossibility, which we have ungratefully regarded as *too good to be true*, turns out on the contrary to be the necessary consequence of natural laws, and once more we find that the simple truth exceeds the most brilliant flights of the imagination”.

²¹ Tocilescu 1880, p. 4.

²² Tocilescu 1880, p. 105: „Deslegarea chestiunii: despre cea mai veche populațiune a Daciei se ține în legătură strânsă cu problema cea mare asupra patriei și limbii primitive a Indo-Europeilor. Deodată ce știința filologiei comparative a dovedit derivațiunea tuturor limbilor indo-europene dintr-o limbă comună primitivă, prin urmare existența unei singure limbi și unui singur popor indo-european, s-a cerut de la dânsa a determina locul unde a fost acel popor, și timpul când a început el a se ramifica etnografic și geografic”.

Niebuhr²³ îi consideră pe sarmați slavi și pe sciți mongoli, afirmând despre descendența sciților, fără a lăsa nicio posibilitate de îndoială, următoarele: „Sie waren ein mongolisches Volk: das entscheiden die Darstellungen der großen Zeitgenossen ohne einigen Zweifel”. Astfel, Tocilescu identifică trei categorii de argumente în teza lui Niebuhr:

1. Evidențele fiziologice, aparenta corespondență a fizionomiei mongolilor și a trăsăturilor fizice ale sciților prezentate de Hippocrate;
2. Evidențele etnologice, moravurile și obiceiurile sciților descrise de Herodot, ce corespund popoarelor mongolice;
3. Comparațiile etimologice între cuvinte scitice transmise de Herodot și limba mongolă.

Autorul combate fiecare dintre aceste trei fundamente ale teoriei mongolice. În legătură cu fiziologia mongolică, el contrapune însemnările naturalistului german Peter Simon Pallas (folosește citarea renumitului etnolog și antropolog britanic predarwinist James Cowles Prichard²⁴, care-l urmează pe Pallas) și ale lui de Hell (după citarea lui Rawlinson²⁵), rezultate ale observațiilor reale din timpul călătoriilor acestora în ținuturile asiatiche și care prezintă prea puține elemente comune cu descrierile transmise de Hippocrate. El arată exact diferențele dintre caracteristicile fizice, ce apar în însemnările etnografice și de călătorii despre mongoli și în datele lui Hippocrate despre triburile sciților. În ceea ce privește asemănările întâlnite – părul rar, asemănarea generală între indivizi și grosimea obrazilor –, este de părere că acestea nu constituie indicii clare în stabilirea unei identități etnice între rase. Dă exemple, în acest sens, de alte popoare la care se regăsesc aceleași trăsături și urmează ideea lui Hippocrate, conform căreia există caracteristici generale ce se regăsesc la popoare diferite. Cât despre cel de-al doilea argument, Tocilescu acceptă că mongolii ar fi putut avea moravuri și obiceiuri asemănătoare cu cele ale sciților, însă această constatare nu duce, în schimb, la concluzia că ar fi vorba despre o identitate etnică. El urmează direcția lui Rawlinson și îi combate astfel pe Niebuhr și pe Neumann. Tocilescu oferă două argumente în sprijinul poziției sale: multe popoare pot avea obiceiuri comune, acestea aflându-se la distanță unele de altele; la popoarele învecinate se poate constata o asemănare în obiceiuri ca urmare a legăturilor dintre ele, fără ca acestea să fie în vreun fel înrudite. Până la un punct, el preia linia lui Rawlinson, atât exprimarea, cât și firul argumentativ fiind izbitor de similare: „1. A large number of the best scholars of Germany, among them the great historian Niebuhr, have maintained that the Scythians of Herodotus were a Tatar or Mongolian race, the earliest specimen known to us of that powerful people which, under the name of Huns, Bulgarians, Magyars, and Turks, has so often carried desolation over Europe, and which in Asia, as Mongols, Calmucks, Eleuths, Khirgis, Nogais,

²³ Niebuhr 1828, p. 361.

²⁴ Prichard 1813, p. 554.

²⁵ Rawlinson 1859, p. 193.

Turcomen, Thibetians, and (perhaps) Chinese, extends from the steppes of the Don to the coasts of the Yellow Sea. This opinion has also been adopted by the most eminent of our own historians, who regard it as certain, or at least as highly probable, that the Scythians were a Mongol nation”²⁶. Deși Tocilescu urmează fidel linia lui Rawlinson, referitor la analiza și critica fundamentelor teoriei mongolice, în cele care urmează se desprinde de scepticismul autorului britanic²⁷, devenind partizanul teoriei iraniene.

În ceea ce privește cea mai sigură posibilitate, considerată pe atunci, de a arăta o înrudire între popoare, și anume argumentul lingvistic, Tocilescu discreditează în mod irevocabil etimologiile propuse de Neumann. Acesta reia în lucrarea sa *Die Hellenen im Skythenlande. Ein Beitrag zur alten Geographie, Ethnographie und Handelsgeschichte* (1855) teoria originii mongolice și încearcă cu avânt să dărâme argumentația lui Karl Müllenhoff. El îl urmează pe Niebuhr și îi susține teza, care fusese combătută încă dinainte de apariția teoriei iraniene, mai ales din motive ce țin de evidența istorică, cum ar fi faptul că mongolii abia în sec. XIII au pătruns în Europa: „Namentlich hat Klaproth mit der ihm eigenen Zuversichtlichkeit die Behauptung, dass Mongolen erst im dreizehnten Jahrhundert, Türken erst im fünften oder sechsten nach Europa vordrangen, als ein unumstössliches Dogma, nach welchem alle ethnographischen Fragen regulirt werden müssten, wiederholt ausgesprochen, und seltsamer Weise haben sogar einige denkende Männer diesen Satz wie ein wichtiges Orakel mit ehrerbietiger Scheu nachgeschrieben.”²⁸. Tocilescu replică ironic la propunerile etimologice ale lui Neumann, afirmând că nu se poate accepta ca în decursul unei perioade de timp atât de îndelungate (dintre existența limbii scitice și a celei mongole) să nu se simtă nicio alterare a formelor cuvintelor, cu atât mai mult în cazul unor limbi vorbite de popoare ce împărtășesc un stil de viață nomad și despre care se știe că sunt predispuse la schimbări semantice mai mult decât cele vorbite de populații sedentare. Folosind acest argument, el îl urmează pe filologul Friedrich Max Müller²⁹, faimos lingvist și orientalist german, ale cărui studii despre evoluția limbii și gramatica comparată rămân de bază până în ziua de azi și pe geograful german Oscar Ferdinand Peschel³⁰.

²⁶ Rawlinson 1859, p. 192. A se compara cu Tocilescu 1880, p. 112.

²⁷ Rawlinson ezită să se pronunțe în legătură cu identitatea etnică a sciților, 1859, p. 204: „...We must not therefore be led away by doubtful etymologies to identify the Scythians with any special Indo-European race. They were probably a branch of this ethnic family as distinct from all other branches as Celts, Germans, and Slaves from one another.” Trebuie menționat că lucrarea lui Rawlinson apare înainte ca studiul critic al lui Müllenhoff (1866) să fie publicat; autorul ar fi putut probabil cunoaște pe cel al lui Schiefner (1856), dar și lucrarea lui Zeuss (1837); pe plan lingvistic, îi urmează pe Grimm și pe Donaldson, fiind de acord că, p. 203: „...that the Scythians were not Mongolians, but members of the Indo-Germanic race. Language...is the only sure test; and language pronounces unmistakably in favour of the Indo-European and against the Mongol theory”.

²⁸ Neumann 1855, p. 141.

²⁹ Cu lucrarea *Vorlesungen über die Wissenschaft der Sprache*, 1866.

³⁰ Peschel 1874.

2. Teoria originii iraniene

În ceea ce privește gama de teorii propuse după momentul constatării apartenenței la familia de limbi indo-europene a limbii scitice, după expunerea acestora, Grigorie Tocilescu se raliază la varianta originii iraniene, urmându-i pe Kaspar Zeuss și pe Karl Müllenhoff. El expune argumentele formulate mai întâi de Zeuss: că popoarele ce vorbeau limbi medo-persice împărtășeau adesea un stil de viață nomad; religia scitică are corespondențe cu cea a popoarelor medo-persice și termenii scitici păstrați sunt comparabili cu echivalentele lor din limbile vorbite de acestea. El înțelege însemnătatea demonstrației lui Müllenhoff care întărește și completează printr-o varietate de exemple poziția lui Zeuss și atestă corespondențe clare cu limbile persană veche și zend, afirmând că această contribuție are rolul de a fi „dezlegat pentru totdeauna chestiunea despre pozițiunea etnografică a sciților și a sarmaților”³¹. Urmând curentul prin care se tratau legăturile dintre limbă și ethnos, caracteristice cercetării problemei scitice și a studiului originii popoarelor în general la acea dată, pentru Tocilescu corespondența dintre ethnosul scitic și poporul iranic este deductibilă, în urma demonstrației apartenenței lingvistice a limbii scitice.

Teoria iraniană este, mai întâi, o reacție la cea mongolică, fundamentele acesteia și argumentele etimologice fiind vehement criticate și considerate neștiințifice. Teoria mongolică este combătută pentru prima dată în mod științific de către Zeuss, în lucrarea *Die Deutschen und die Nachbarstämme* (1837), prin propunerea unei alte teze. Autorul expune două motive principale: 1) corespondența (identitatea) dintre numele zeităților scitice și ale celor medo-persice și 2) concordanța completă sau parțială dintre nume proprii persice/iraniene și cele scitice. Teza originii iraniene a sciților s-a stabilit neîndoielnic în istoriografie, mai ales prin contribuția lui Müllenhoff³² despre „originea și limba sciților și sarmaților pontici”, ale cărui exemple etimologice sunt mult mai elaborate și mai convingătoare decât ale lui Zeuss, folosind și o gamă mult mai largă de termeni. Tocilescu arată cele două direcții prin care comparația cu limba mongolă devine o încercare eșuată de a explica proveniența limbii scitice. Îi citează pe Franz Anton Schiefner³³, cu studiul *Sprachliche Bedenken gegen das Mongolenthum der Skythen*, apărut în „Bulletin de la classe des Sciences historiques, philologiques et politiques de l'Académie Impériale de St. Petersbourg” (1856), erudit turcolog care a demonstrat că termenii scitici nu au corespondență în limba mongolă și pe Müllenhoff, al cărui studiu, *Über die Herkunft und Sprache der pontischen Skythen und Sarmaten* (1866) din „Monatsbericht der Königlich Preussischen Akademie”, completează direcția lui Schiefner, arătând cu convingere adevărata corespondență a termenilor scitici și, astfel, înrudirea cu limbile iraniene. Tocilescu constată că această linie de cercetare

³¹ Tocilescu 1880, p. 117.

³² Müllenhoff 1866.

³³ Schiefner 1856.

este cea mai verosimilă dintre toate și afirmă, în consecință, că lucrarea lui Müllenhoff „a sfârșit în mod decisiv orice năzuință de a mai mongoliza sciții lui Herodot”³⁴, amintind ironia lui A. Schiefner care denumea comparațiile etimologice ale lui Neumann nu altfel decât „linguistische Taschenspielerei” și criticând faptul că falsele legături cu termeni mongolici au fost incluse chiar în ediții ale textului herodoteic. În studiul său despre *Die Herkunft und Sprache der pontischen Scythen und Sarmaten*, Müllenhoff³⁵ îl urmăse la rândul său pe Schiefner, criticând ideile avansate de Neumann și propunând o descendență arică a scoților, motivând că aceasta este singura variantă posibilă și neîndoielnică³⁶.

3. Teoria originii slave

După critica ideilor ce susțineau o proveniență mongolică, autorul discută argumentele pe care se bazează teoria originii slave a sciților, citând studiul faimosului Paul Joseph Schafarik³⁷, *Slawische Alterthümer* (ediția din limba germană, 1843), principalul fondator al slavisticii. El expune, mai întâi, poziția lui Schafarik, care consideră că sciții erau un popor slav, care se afla deja de veacuri în Europa. În opinia lui, slavii se întindeau, în sec. V î.Chr. și până în sec. IV d.Chr. de la Marea Baltică până la Marea Neagră, din Carpați până la Don și Volga până la Novgorod, cunoscuți pe atunci sub numele de vendi și serbi. În această amestecătură de *ethne*, Schafarik îi include și pe sciții plugari și agricoli menționați de către Herodot. Joseph Gustav Cuno va critica, la rândul său, netemeinicia teoriei lui Schafarik, considerând că nu poate fi posibil ca un popor atât de numeros precum cel slav să fie supus de „o mână de mongoli”³⁸. Pentru Schafarik, aceste popoare slave erau stăpânite de un alt trib foarte numeros de sciți, de această dată de neam mongolic, care domnea în Pontul Euxin și mai ales, în regiunea Olbiei. Schafarik însuși recunoaște originea din limbile iraniene ale antroponimelor scitice³⁹ menționate de Herodot, însă explică acest fapt prin relaționarea dintre sciți, mezi și perși pe vremea când sciții locuiau în Asia, prin vecinătatea cu sarmații, în care vede un neam medic, producându-se astfel un schimb de moravuri și o alterare lingvistică. După ce expune punctul de vedere al eruditului slavist, Tocilescu precizează punctual motivele pentru care consideră că respectiva teorie nu se poate accepta, analizând fiecare argument pe care aceasta se întemeiază. În privința poporului slav, condus de către mongoli și despre a căror existență istoria nu oferă

³⁴ Tocilescu 1880, p. 114.

³⁵ Müllenhoff 1866, p. 551.

³⁶ Müllenhoff 1866, p. 550.

³⁷ Schafarik 1843.

³⁸ Cuno 1871, p. 308.

³⁹ Schafarik 1843, p. 283: „Es ist zum Bewundern, dass man bei einiger Kenntniss des Zend, der persischen und medischen Sprache, in diesen Wörtern offenbare Verwandtschaft mit der persischen und medischen bemerkt”.

date de la Hesiod la Iordanes, i se pare inadmisibil ca aceștia să fi fost timp de atâtea secole nepomeniți în surse. El urmează în acest caz critica aspră a lui Eduard von Wietersheim⁴⁰ din *Excurs-ul A: „Über Schafarik’s Meinung: dass Slaven die ersten Bewohner des Landes zwischen den Karpathen und dem Adriatischen Meere gewesen seien”*, din *Zur vorgeschichte Deutscher Nation*. În continuare, Tocilescu invocă preferința lui Schafarik pentru izvoare mai târzii și răstălmăcirea informațiilor vagi, cum ar fi cele provenite de la cronicarul Nestor, în detrimentul autorilor antici care ar avea astfel o prioritate cronologică în studierea de *ethne* ale sec. V. î.Chr. În al treilea rând, Tocilescu scrie, folosind un ton acid, că a vedea cum termenii scitici tind spre o înrudire iraniană, dar a explica acest fapt prin rezultatul unui produs de vecinătate între mongoli și popoare iraniene este „o consecință ce are în sine și contradicțiunea sa, căci dacă tot ce știm din limba scitică sunt împrumuturi medo-persice, din ceea ce nu știm rezultă că limba scită ar fi fost o limbă mongolă ?”⁴¹.

Tocilescu prezintă traseul prin care problema provenienței limbii scitice a fost dezlegată. Mai întâi, el arată cum s-a observat că aceasta este o limbă indo-europeană, idee pe care însuși Schafarik o susține și urmează demonstrația filologului britanic John William Donaldson și, mai ales, pe cea a lui Jacob Grimm⁴², în *Geschichte der deutschen Sprache* (1848). Pornind de la această constatare, Tocilescu arată evoluția teoriilor privind atribuirea limbii scitice uneia dintre familiile de limbi indo-germanice, sciții fiind considerați de neam germanic (la Grimm), apoi predecesori ai slavilor, lituanilor și ai germanilor, înainte de a se separa din familia lingvistică ca un grup aparte (la August Schleicher), slavi (la Friedrich Ludwig Lindner⁴³, Cuno), sau de origine iraniană (la Zeuss și Müllenhoff). Se observă în evoluția problemei scitice două etape: teoriile propuse înainte de stabilirea clară că limba scitică se înscrie în familia de limbi indo-europene și istoriografia ce succede acestui moment, delimitare pe care Tocilescu o include în prezentarea acestei chestiuni. Există teoria originii slave de dinaintea acestei constatări (expusă de Schafarik) și o nouă teorie leto-slavă, propusă ulterior de Cuno, pe care Tocilescu o analizează deopotrivă, criticând-o în mod categoric. Acest moment istoriografic este, neîndoind, legat de evoluția studiilor lingvistice de la jumătatea sec. XIX, de importanța acordată cercetării limbii sanscrite, ale cărei similitudini cu limbile greacă și latină au fost pentru prima dată clar evidențiate în 1878, în studiile orientalistului Sir William Jones, și de entuziasmul produs în urma fondării indo-germanisticii. După introducerea primelor metode filologice științifice de către Rasmus Christian Rask și Grimm, s-a dezvoltat direcția de studiere a înrudirii limbilor, dezvoltată de Franz Bopp în celebra sa lucrare *Über das Konjugationssystem der Sanskritsprache in*

⁴⁰ Wietersheim 1852.

⁴¹ Tocilescu 1880, p. 116.

⁴² Grimm 1848.

⁴³ Lindner 1841.

Vergleichung mit jenem der griechischen, lateinischen, persischen und germanischen Sprache (1816) și, mai ales, în lucrarea apărută în trei volume *Vergleichende Grammatik des Sanskrit, Send, Armenischen, Griechischen, Lateinischen, Litauischen, Altslavischen, Gothischen und Deutschen* (1833–1852; 1857–1861; 1868–1870), acestea fiind la scurt timp urmate de introducerea faimoasei *Stammbaumtheorie* de către Schleicher, prin ale cărei aspirații se căuta reconstruirea ipoteticei limbi proto-indo-germane (*Urindogermanische*). Lucrarea⁴⁴ sa, *Compendium der vergleichenden Grammatik indogermanischen Sprachen* (1861), propune un model al tipurilor de limbi și o teorie a sistemului de înrudire a acestora, cu concepte asemănătoare științelor naturale.

4. Joseph Gustav Cuno și teoria originii leto-slave

În continuare, Grigorie Tocilescu prezintă teoria originii leto-slave a sciților, promovată de Cuno în lucrarea *Forschungen im Gebiete der alten Völkerkunde* (1871) și despre care spune că a fost „susținută cu multă cheltuială de erudițiune”, citând apoi recenzia foarte dură a lui von Gutschmid⁴⁵ la lucrarea lui Cuno, publicată în „Literarisches Centralblatt für Deutschland”. El analizează în detaliu premisele și fundamentele teoriei avansate de Cuno, arătând de ce aceasta nu rezistă unei chestionări atente. Cuno pornește discuția printr-un raționament „apagocic”: ce puteau fi sciții, dacă nu erau slavi? Astfel, prin demonstrarea absurdității contrariului ideii postulate, Cuno susține că sciții nu puteau fi decât slavi, pentru că în sec. VI d.Chr. nu se pomenește numele de slav (fiind numiți la acea dată sciți), că întinderea Sciției devine mai amplă la autorii antici ce-l succed pe Herodot. Tocilescu arată că lipsa menționării în sursele scrise a slavilor nu implică faptul că aceștia erau identici sciților și observă că numele de „scit” în sursele târzii nu corespunde unei realități etnice, fiind mai degrabă explicabil printr-un nume colectiv prin care erau denumite popoarele nomade de la est și nord, urmând datele lui Plinius cel Bătrân. Stilul lui Tocilescu în contrazicerea tezei lui Cuno capătă nuanțe sarcastice: „cu asemenea dogmatice propozițiuni stabilite *a priori*, Cuno pe toate le execută; tălmăcește și răstălmăcește mărturiile pentru a opera cu ele sau fără ele”⁴⁶, amintind, în cele ce urmează, comparațiile etimologice lipsite de fundament științific pe care Cuno le promovase, încercând să demonstreze o înrudire a termenilor scitici cu limbile slave. De exemplu, pentru explicarea termenului de „scoloți”, Cuno arătase o legătură cu termenul vechi slav „skala” (stâncă). Cu multă erudiție și îndemânare în construirea și dărâmarea argumentelor, el arată naivitatea considerației prin care cimberienii sunt

⁴⁴ Pe care Thomsen (1927, p. 75) o denumește „...epochenmachendes Hauptwerk...”.

⁴⁵ Gutschmid 1871, p. 1025–1029. A se compara recenzia cu subcapitolul *Cuno asupra sciților* din Tocilescu 1880, p. 117–118.

⁴⁶ Tocilescu 1880, p. 118.

identificați cu sciții și considerați, în virtutea aceleiași raționament, neîndoielnic slavi⁴⁷. Cuno invocă tăcerea izvoarelor scrise pentru a dovedi că sciții pontici nu au putut fi perși, iar Tocilescu îi contraargumentează teza folosindu-se de propriul său principiu: „dar oare această tăcere a scriitorilor n-ar fi cu mult drept o puternică dovadă pentru neslavicitatea sciților?” El îl urmează de asemenea pe August Fick, care arată în lucrarea sa *Die ehemalige Spracheinheit der Indo-germanen Europas* (1873) caracteristicile lingvistice ale transformărilor limbilor slave pe parcursul timpului și invalidează astfel corespondențele etimologice susținute de Cuno. La final, propune ca alternativă a acestui excurs etimologic varianta lui Müllenhoff, a cărui demonstrație o menționase înainte de expunerea criticii la adresa lui Cuno, arătând că „puțina valoare a etimologiilor lui Cuno reiese mai bine punându-le în comparațiune cu ale lui Müllenhoff”⁴⁸. De asemenea, atunci când prezintă glosarul termenilor scitici, el expune atât variantele etimologice ale lui Zeus și Müllenhoff, cât și pe cele ale lui Cuno, semnificația corectă reieșind din prezentarea concomitentă a ambelor ipoteze.

IV. CONCLUZII

Cât despre propria abordare asupra identității descendenților sciților, Tocilescu nu vede în aceștia nici germanici, nici slavi. În critica argumentației apagogice a lui Cuno, el consideră că poporul scitic s-a stins, fără a lăsa urmași lumii moderne: „Sciții puteau prea bine să se stingă, cum s-au și stins, răspândindu-se în regiunile depărtate și necunoscute din nordul Asiei și Europei sau contopindu-se în parte cu poporul get”⁴⁹.

În descrierea „instituțiilor și credinței religioase” a sciților și comparația acestora cu cele iraniene, Tocilescu îl urmează pe Spiegel, comparând legenda lui Targitaos, din logosul scitic, cu mitologia iraniană⁵⁰, ipoteză prezentată mai târziu în mod convingător de Askold Ivantchik⁵¹. De asemenea, modul de abordare inovativ expus de Ivantchik⁵², în căutarea elementelor herodoteice în situațiile

⁴⁷ Cuno 1871, p. 249: „Von solchen Ansichten gingen wir aus als wir die Slawen der alten Zeit in den Skythen suchten, zu dieser Ansicht wurden wir hingedrängt als sich uns die Frage aufdrängte was aus der großen skythishen Nation geworden sein”; p. 90: „Was ist denn noch aus diesem großen, nicht zum geringen Teile seßhaften und ackerbautreibenden Volke, wenn es nicht das Slawische war? Und wenn die Skythen nicht Slawen waren, wo saßen denn zur Zeit des Herodot die Slawen? Sollten diese dennoch einmal in Europa eingewandert sein, in historischer Zeit wenigstens ist dies nicht geschehen”.

⁴⁸ Tocilescu 1880, p. 119.

⁴⁹ Tocilescu 1880 p. 118, nota 48.

⁵⁰ Tocilescu 1880, p. 136.

⁵¹ Ivantchik 1999.

⁵² Pentru a vedea dacă există concordanțe între descrierea ritualului funerar în însemnările lui Herodot și înregistrările arheologice: Ivantchik 2011, p. 71–106.

arheologice funerare și prin care a arătat că descrierile *Istoriilor* lui Herodot referitoare la obiceiurile de înmormântare ale sciților „regali” au corespondențe clare în cultura materială (preferă în această comparație tumulii „regali” din teritoriul nord-pontic), a fost sugerat de Tocilescu prin concepția sa asupra izvoarelor. Acest mod de abordare se deosebește de eforturile majorității arheologilor, care și în prezent aplică formula inversă, căutând să confirme datele arheologice prin detalii culese din textul herodoteic⁵³. În capitolul VI, intitulat *Antichități*, Tocilescu expune modul în care vede raportul dintre izvoarele literare și materialul arheologic: „ele vin a completa și confirma mărturiile literare, adesea foarte superficiale despre antichitate, și merită dreptul de a se pune în capul fontanelor istorice”⁵⁴. De exemplu, după ce descrie gestul scitic al brațelor ridicate și întoarse, ca semn de implorare, el dă exemple arheologice în care acest semn este reprezentat⁵⁵. Pentru obiceiurile funerare ale sciților oferă analogii etnografice înregistrate de călătorii europeni în regiunile populate de tătari. O constatare importantă este cea a obiceiului prezentat de Herodot, al mutilării voluntare a sciților cu ocazia morții regelui, a cărui corespondență o găsește pe reprezentările vaselor de la Kerch. Acest exemplu este în detaliu discutat de Ivantchik, analogii arheologice pentru această informație transmisă de Herodot regăsindu-se astăzi frecvent. Trebuie menționat că această linie de analiză a concordanței⁵⁶ dintre textul herodoteic și materialul arheologic nu putea fi dezvoltată în epoca lui Tocilescu, luând în considerare puținătatea descoperirilor arheologice de pe atunci, precum și stadiul incipient de cercetare al iranisticii.

GRIGORIE TOCILESCU AND THE SCYTHIAN DEBATE DURING THE 19th CENTURY

ABSTRACT

Grigorie Tocilescu is the only Romanian historian who, during 19th century, dealt with the Scythian debate and thoroughly presented it. Although within historiography he is known as the forerunner of historical studies, many of his ideas are not properly acknowledged nowadays. In this paper the structure of his thinking together with his view upon theories of Scythian origin are being treated. In a critical and ironic manner, Tocilescu points out the different hypotheses, considering that the Iranian theory is the only one that outstandingly reaches its scientific expectations. This paper aims to underline Tocilescu's proper contribution to the Scythian debate as founder of the historical discipline within Romanian academic environment.

Keywords: Grigorie Tocilescu; Herodot; *ethnos*; Scythians; Iranian origin; *Stammbaumtheorie*; ethnography.

⁵³ Ivantchik 2011, p. 76.

⁵⁴ Tocilescu 1880, p. 143.

⁵⁵ Tocilescu 1880, p. 136, vezi și nota 47.

⁵⁶ Referitor la descrierea ritualurilor funerare.

BIBLIOGRAFIE

- Brather 2004 Brather, S., 2004, *Ethnische Interpretationen in der frühgeschichtlichen Archäologie. Geschichte, Grundlagen und Alternativen*, Berlin, New York.
- Cuno 1871 Cuno, J.G., *Forschungen im Gebiete der alten Völkerkunde. I. Die Skythen*, Berlin.
- Fick 1873 Fick, A., *Die ehemalige Spracheinheit der Indogermanen Europas. Eine sprachliche Untersuchung*, Göttingen.
- Fischer 1985 Fischer, G., *Sprache und Biologismus. Vom Umgang mit biologistischen Metaphern und Modellen*, în Ehalt, H.Ch. (ed.), *Zwischen Natur und Kultur. Zur Kritik biologistischer Ansätze*, Wien, p. 383–395.
- Grimm 1848 Grimm, J., *Geschichte der deutschen Sprache*, erster Band, Leipzig.
- Gutschmid 1871 von Gutschmid, A., recenzie: Cuno, Joh. Gust., *Forschungen im Gebiete der alten Völkerkunde. I. Theil*, Literarisches Centralblatt 41, p. 1025–1029.
- Hakelberg 2001 Hakelberg, D., *Deutsche Vorgeschichte als Geschichtswissenschaft-Der Heidelberger Extraordinarius Ernst Wahle im Kontext seiner Zeit*, în *Eine hervorragend nationale Wissenschaft. Deutsche Prähistoriker zwischen 1900 und 1995*, Berlin, New York, p. 199–310.
- Ivantchik 1999 Ivantchik, A., *Une légende sur l'origine des Skythes (HDT. IV, 5–7) et le problème des sources du Skythicus Logos d'Hérodote*. REG 112, p. 141–192.
- Ivantchik 2011 Ivantchik, A.I., *The funeral of Scythian kings: the historical reality and the descriptions of Herodotus (IV, 71–72)*, în Bonfante, L. (ed.), *European Barbarians*, Cambridge, p. 71–106.
- Lindner 1841 Lindner, F.L., *Skythien und die Skythen des Herodot und seine Ausleger*, Stuttgart.
- Lubbock 1865 Lubbock, J., *Pre-historic Times, As Illustrated by Ancient Remains, and the Manners and Customs of Modern Savages*, London.
- Mecu, Barnea 2010 Mecu, M., Barnea, A., *Grigorie Tocilescu (1850–1909), inițiatorul arheologiei clasice științifice în România*, în Barnea, A. (coord.), *Primul secol de arheologie în România*, București, p. 53–78.
- Minns 1913 Minns, E., *Skythians and Greeks*, Cambridge.
- Müllenhof 1866 Müllenhof, K.V., *Über die Herkunft und die Sprache der Scythen und Sarmaten*, Monatsbericht der Königlich-Preußischen Akademie der Wissenschaften zu Berlin, Berlin.
- Müller 1866 Müller, F.M., *Vorlesungen über die Wissenschaft der Sprache*, Leipzig.
- Neumann 1855 Neumann, K., *Die Hellenen im Skythenlande. Ein Beitrag zur alten Geographie, Ethnographie und Handelsgeschichte*, Berlin.
- Niebuhr 1828 Niebuhr, B.G., *Untersuchungen über die Geschichte der Skythen, Geten und Sarmaten (nach einem 1811 vorgelesenen neu gearbeitet 1828)*, Kleine historische und philologische Schriften, Bonn.
- Peschel 1874 Peschel, O., *Völkerkunde*, Leipzig.
- Prichard 1813 Prichard, J.K., *Research into the physical history of man*, London.
- Rawlinson 1859 Rawlinson, G., *Essay II. On the ethnography of the European Scyths*, în *The Histories of Herodotus*, vol. III, London.
- Pinault 2008 Pinault, G.-J., *La langue des Scythes et le nom des Arimaspes*, CRAI 1, p. 105–138.

- Schleicher 1861 Schleicher, A., *Compendium der vergleichenden Grammatik indogermanischen Sprachen*, Weimar.
- Seidler 1985 Seidler, H., *Rassistische Ansätze in Geschichte und Gegenwart. Aspekte des Problemfeldes*, în Ehalt, H.Ch. (ed.), *Zwischen Natur und Kultur. Zur Kritik biologistischer Ansätze*, Wien, p. 315–347.
- Schiefner 1856 Schiefner, A., *Sprachliche Bedenken gegen das Mongolenthum der Skythen*, Bulletin de la classe des Sciences historiques, philologiques et politiques de l'Academie Impériale de St. Petersburg, Mélanges Asiatiques, Sankt Petersburg.
- Schmitt 1989 Schmitt, R., *Andere altiranische Dialekte*, în *Compendium Linguarum Iranicarum*, p. 86–94, Wiesbaden.
- Shafarik 1843 Shafarik, P.J., *Schlawische Alterthümer. I*, Leipzig.
- Thomsen 1927 Thomsen, V., *Geschichte der Sprachwissenschaft bis zum Ausgang des 19. Jahrhunderts. Kurzgefasste Darstellung der Hauptpunkte*, trad. H. Pollack, Bern, a doua ediție, 1979.
- Tocilescu 1880 Tocilescu, G., *Dacia înainte de romani. Cercetări asupra poporeloru carii au locuitu tierile române de a stâng'a Dunării, mai înainte de conuista acestoru tieri de cotra Imperatoriulu Traianu*, București.
- Trigger 2006 Trigger, B.C., *A history of archaeological thought*, second edition, Cambridge.
- Vulpe 2012a Vulpe, A., *Sciți și Agathyrsi în spațiul carpato-dunărean*, SCIVA 63, 1–2, p. 27–66.
- Vulpe 2012b Vulpe, A., *Herodot and the Scythian problem in Romania*, Dacia N.S. 61, p. 47–75.
- Vulpe 1959 Vulpe, R., *Un pionnier des sciences archéologiques en Roumanie: Grigorie G. Tocilescu (1850–1909)*, Dacia N.S. 3, p. 607–616.
- Wietersheim 1852 Wietersheim, ..., *Über Shaffarik's Meinung: dass die Slaven die ersten Bewohner des Landes zwischen den Karpathen und dem Adriatischen Meere gewesen seien (Beilage A.)*, în *Zur Vorgeschichte deutscher Nation*, Leipzig.
- Zeuss 1837 Zeuss, K., *Die Deutschen und die Nachbarstämme*, München.

PRECURSORII ARHEOLOGIEI PROFESIONISTE DIN TRANSILVANIA. GÁBOR TÉGLÁS

ERWIN GÁLL*

Motto:

„Cu cât aflăm mai mult despre lume, cu cât aprofundăm cunoștințele noastre, cu atât mai conștientă, mai limpede și mai bine conturată este știința noastră despre ceea ce nu știm, știința noastră despre neștiință. Sursa principală a neștiinței noastre se află în faptul că știința noastră nu poate fi decât limitată, în timp ce neștiința noastră este în mod necesar nemărginită.”

K.R. Popper

Rezumat: Activitatea lui Gábor Téglás¹ se integrează ultimei perioade a epocii arheologiei anticare central-europene, caracterizate prin modul de-a scrie istorie educativă sub impulsul romantismului naționalist. Dar această epocă se caracterizează și printr-o evoluție lineară a structurilor arheologice spre (ceea ce denumim uneori mecanic) profesionalism, prin răspândirea modelului de asociație istorico-arheologică și înființarea muzeelor, acestea fiind, începând cu anii '80 ai secolului al XIX-lea, legate de structurile statului.

Téglás a început să se ocupe de arheologie, fără a avea studii în domeniu, sub influența Zsófiiei Torma, la rândul ei amatoare, respectiv a fratelui acesteia, Károly Torma. Oarecare metode arheologice a învățat, probabil indirect, de la Flóris Rómer. În anii '70–80 ai secolului al XIX-lea, modul său de-a face arheologie corespundea spiritului epocii, însă, cu timpul, a devenit demodat. Din varii motive, Téglás nu a ținut pasul, nu a progresat, rămânând, în domeniul arheologiei, doar un diletant pasionat, total indiferent față de dezvoltarea metodologiei arheologice, a importanței contextualizării descoperirilor, cerință primordială a Școlii arheologice de la Cluj, condusă de Béla Pósta. Această atitudine a determinat generația de arheologi crescuți la Budapesta și Cluj să nu-l mai ia în serios pe arheologul originar din Brașov. Pe lângă faptul că arheologia a fost a doua sa ocupație, el având și o carieră în pedagogie, stagnarea sa profesională a fost determinată și de împrejurarea că Téglás a publicat într-un număr uriaș diferite variante ale scrierilor sale despre arheologie.

Activitatea publicistică a lui Gábor Téglás este de-a dreptul impresionantă, în cei aproape 40 de ani publicând 355 de articole legate de arheologie, tratând de la preistorie până la epoca medievală.

Opera și activitatea lui Téglás, în pofida amatorismului, au influențat, într-o oarecare măsură, dezvoltarea cercetării arheologice din Transilvania, dovedindu-se reușite mai ales cercetările în

* Institutul de Arheologie „Vasile Pârvan”, București; e-mail: ardarichus9@gmail.com.

¹ Pentru varianta scurtă, redactată în 2000–2001, a analizei activității lui Téglás, cu grafice simpliste și cu unele opinii – determinate de vârstă – prea idealiste, vezi: Gáll 2010a, p. 89–103. Dorim să exprimăm calde mulțumiri domnului István Bajusz pentru cele trei fotografii puse la dispoziție, precum și pentru discuțiile despre Gábor Téglás. O analiză a activității lui Téglás a realizat și Imola Boda (2013, p. 377–392).

domeniul mineritului și repertoriile sale. Totuși, trebuie să spunem că nu a putut depăși un anumit nivel, determinat de mulți factori. Figura lui, entuziasmul de care a dat dovadă, rămân un exemplu elocvent al unei perioade dominate de romantismul târziu.

Cuvinte-cheie: monarhia austro-ungară (K.u.K.), Zsófia Torma, Școala arheologică de la Cluj, Béla Pósta, preistorie, „sciți”, tezaure „dacice”, epoca romană, mineritul preistoric și roman, băile romane

Introducere

Secolele XVIII–XIX nu au însemnat numai „epoca luminilor”, „veacul națiunilor”, perioada *inventării termenului de stat național*², ci, în strânsă legătură cu acestea, și fundamentarea etapizată a bazelor instituțiilor muzeale, respectiv a arheologiei profesionale³, atât a instituțiilor de cercetare, cât și a instituțiilor de învățământ. Procesul a avut loc mai întâi în zona vestică și nordică a continentului⁴, extinzându-se apoi spre estul continentului. Acest fenomen poate fi urmărit și pe teritoriul fostului Regat Maghiar, unde „epoca reformelor” („a reformkor”) (1830–1846)⁵ a propus, potrivit concepției caracteristice romantismului european, creșterea prestigiului spiritualității naționale, a istoriei și a literaturii în cadrul mișcării politice. Transilvania nu aparținea Ungariei din punct de vedere politico-administrativ, dar, prin elita sa (nobilimea)⁶, regiunea fusese legată printr-o multitudine de conexiuni de aceasta. Acest fenomen de dualitate se dezvoltă în „epoca reformelor”, când opoziția față de puterea vieneză fusese condusă atât în Transilvania, cât și în Ungaria, de către una dintre figurile-cheie ale generației de reformiști, Miklós Wesselényi⁷. Izvorul cultural și mental al reformelor, care, potrivit romantismului epocii, a determinat și „patriotismul nemeșesc”, are o cauzalitate mult mai complexă și mult mai veche. Germenii acestuia se regăsesc în „revoluția secolului al XVI-lea”⁸, și anume în reformele religioase declanșate de Martin Luther și Jean Calvin, respectiv în consecința acestora asupra Transilvaniei, principatul care, în cursul secolului al XVI-lea, a devenit un pol important al protestantismului⁹. Un rol foarte important l-a jucat actul din 1568, de la Turda¹⁰, în care se recunoaște pentru prima oară în lume, contrar fenomenului de intoleranță

² În acest sens, vezi, de exemplu, Brown 2002, p. 457–469.

³ Dezvoltarea arheologiei, până la începutul secolului al XX-lea, este abordată de Adolf Michaelis (1906).

⁴ Trigger 1990², p. 65–67, 70–103.

⁵ Gergely 1987; Trócsányi 1970; Szabad 1977.

⁶ În acest caz, trebuie să amintim o eroare perpetuată în istoriografia naționalistă, și anume faptul că, în tratatul din 1437, se specifică termenul de „maghiari”. De fapt, în tratatul menționat se specifică termenul de „nobil”. În acest sens, vezi Miskolczy 2005, p. 59–60.

⁷ Despre biografia lui Miklós Wesselényi, vezi Veress 1983; Egyed 2001.

⁸ Miskolczy 2005, p. 61; Lukacs 2013.

⁹ Despre răspândirea protestantismului, respectiv apariția religiilor protestante în Transilvania, vezi Pokoly 1904, vol. I; Zoványi 2004; Buzogány 2006.

¹⁰ Privind dieta și legea adoptată la Turda (6–13 ianuarie 1568), vezi Benda 1994, p. 1–4.

religioasă din toată Europa¹¹, libertatea de alegere religioasă, care nu a fost anulată nici de Contrareforma din secolul următor. Una dintre cele mai importante consecințe ale reformelor religioase din secolul al XVI-lea a fost introducerea limbilor materne în celebrarea liturghiei, care a determinat în timp dezvoltarea culturii în limbile naționalităților din Transilvania, ducând direct spre mișcarea patriotică și națională romantic-naționalistă timpurie¹². Aceasta a continuat în perioada numită Contrareformă, deschizând o nouă etapă în evoluția naționalităților din Transilvania.

Mișcarea reformatoare a fost reprezentată de bisericile reformate, care au devenit pioni importanți ai mișcărilor naționale, încă din secolele XVII–XVIII, iar acest fenomen nu a fost estompat de „jocurile” Vienei din prima jumătate a secolului al XVIII-lea, cu toate că absolutismul luminat a început să pună accent pe dezvoltarea sentimentelor naționale, în vederea contracarării intereselor nobilimii¹³. Paralel cu conflictele politice, s-au desfășurat fenomene culturale de amploare în urma cărora s-au trasat, evident total artificial, culturile naționale moderne.

Procesul politico-social al epocii romantice, numită „epoca reformelor”, se baza puternic pe componente culturale, rezultatele fiind înființarea instituțiilor de cultură, cu scopuri multiple. Astfel, la începutul secolului trecut, în anul 1802, a fost înființat, sub impulsul lui Ferencz Széchenyi, Muzeul Național Maghiar (Magyar Nemzeti Múzeum)¹⁴. Peste două decenii, în anul 1825, a fost înființată, ca for coordonator al științei și culturii, de către fiul său István Széchenyi, Academia Maghiară de Științe (Magyar Tudományos Akadémia)¹⁵. Această activitate de înființare a instituțiilor cultural-științifice, paralel cu alte inițiative reformatoare (editarea cărților *Világ* și *Stadium*), s-a resimțit imediat și în Transilvania geografică (Bazinul Transilvaniei), respectiv în zonele *Partium*-ului, aflate într-un regim separat.

Astfel, în cazul mișcării culturale a epocii romantice în Transilvania, putem observa trei caracteristici importante:

1. una general-europeană, legată de mișcările și ideologiile politice din epocă;
2. relațiile sale foarte apropiate, putem spune ca sursă de lansare, cu mișcarea culturală-politică din Ungaria, pe de o parte, și zona germană, pe de altă parte;
3. evoluția și tradiția mai veche, internă.

În anul 1760, Péter Bod, istoric-preot, care a studiat la Leiden¹⁶, a propus organizarea unei asociații științifice, propunere reluată în anul 1781 de către Ignác

¹¹ Thomas Edwards credea că *libertas conscientiae* este invenția Satanei (Benda 1994, p. 1).

¹² Miskolczy 2005, p. 80.

¹³ Gudor 2008, p. 51–73.

¹⁴ Înființarea muzeului se datorează lui Ferenc Széchenyi (1754–1820), care și-a donat proprietatea pe care se află și azi instituția respectivă (Fraknói 2002).

¹⁵ Primul ei președinte a fost sâtmăreanul József Teleki (17 noiembrie 1830 – 15 februarie 1855). În privința istoriei academiei, vezi Kónya 1994. În ceea ce privește importanța academiei în evoluția arheologiei, este de menționat activitatea desfășurată până în zilele noastre de către Comisia de Arheologie a Academiei Maghiare de Știință (1858). Pentru importanța academiei în ceea ce privește evoluția arheologiei, vezi Bálint 2003a, p. 415; Bálint 2003b, p. 426–428.

¹⁶ Pentru rolul Țărilor de Jos în cultura transilvăneană a secolului al XVII-lea, vezi Gudor 2008, p. 94–110.

Batthyány¹⁷. Astfel că, în 1814, sub influența lui Ferencz Kazinczy¹⁸, Gábor Döbrentei a înființat revista „Muzeul Ardelean” (Erdélyi Múzeum)¹⁹. Însă o societate cu scop asemănător a funcționat câțiva ani mai înainte sub conducerea lui György Arankai (Erdélyi Magyar Nyelvmívelő Társaság)²⁰, al cărei țel, printre altele, a fost cercetarea Antichității, editarea textelor și dicționarelor limbilor antice, precum și cultivarea limbii și literaturii maghiare²¹.

Figurile culturale din prima parte a secolului al XIX-lea alternează încă între cosmopolitismul iluminist și naționalismul romantic. O perioadă de timp, concepțiile filosofice cosmopolite ale epocii luminilor au fost folosite paralel cu concepțiile herderianismului naționalist timpuriu, pentru ca acestea din urmă să câștige teren, mai ales începând din anii '30 ai secolului al XIX-lea²². După părerea noastră, această perioadă reprezintă nu doar perioada pre-romantică, naționalistă, ci și perioada în care în Transilvania începe să se producă cu adevărat scindarea naționalităților, cu diferite scopuri politice și consecințe istorice.

Epoca și evoluția *nation-building*-ului modern maghiar s-a concretizat prin actul de lichidare a iobăgiei în anul 1848²³, consecința acestuia fiind, pe de o parte, integrarea acestui strat social în „națiunea modernă” maghiară, iar pe de altă parte, contribuția decisivă în definirea națiunilor moderne din Europa Centrală (românii transilvăneni²⁴, slovacii din Regiunea de Sus, sârbii din Ungaria sudică), cu toate consecințele istorice de mai târziu.

Epoca ulterioară Revoluției din 1848–1849 va însemna, pe lângă multe alte fenomene de ordin politic, social, cultural, care au reprezentat practic ieșirea Transilvaniei din epoca medievală și nașterea, prin instituțiile de cultură, este adevărat mai încet și cu o importanță periferică, a arheologiei transilvănene.

A. Arheologia și structurile arheologice din Transilvania la sfârșitul secolului al XIX-lea – începutul secolului al XX-lea. Procesul de creare a instituțiilor arheologice

Fără îndoială, în Transilvania propriu-zisă, geografică (Bazinul Transilvaniei), studierea și practicarea arheologiei este consecința creării infrastructurii și dezvoltării arheologiei, pe de o parte sub influența dinspre Buda, pe de altă parte sub influența dinspre Viena, respectiv a zonelor de influență germană (aceasta era

¹⁷ Szabó T. 1942, p. 6–10.

¹⁸ Privind rolul lui Ferencz Kazinczy, vezi Szinyei 1897.

¹⁹ Despre Gábor Döbrentei, printre ultimele analize, cu literatura aferentă, vezi Kiss 2006, p. 8–13.

²⁰ Szabó T. 1942, p. 8–10.

²¹ Jancsó 1955.

²² Miskolczy 1988, p. 1263–1280.

²³ <http://www.1000ev.hu/index.php?a=3¶m=5276>; <http://www.1000ev.hu/index.php?a=3¶m=5277>; <http://www.1000ev.hu/index.php?a=3¶m=5279>; <http://www.1000ev.hu/index.php?a=3¶m=5281>.

²⁴ Mitu 1997.

importantă mai ales în cazul sașilor). Așa cum nota regretatul Gábor Vékony, arheologia maghiară și, în general, știința maghiară, au crescut din sistemul științific unitar al imperiului, iar ca antecedente un rol important l-au jucat oamenii de știință din rândurile clerului, mai ales iezuiții²⁵. La Buda funcționa de la mijlocul secolului al XVIII-lea o catedră de antichități (*Antiquaria et Numismatica*) condusă de Johann Ferdinand Miller și István Schoenwiesner²⁶. În prima fază, dacă lăsăm la o parte antecedentele medievale legate de numele lui Simon Kézai sau P. Magister sau de umaniștii din secolele XV–XVI (de exemplu, István Szamosközy)²⁷, catedra condusă de Schoenwiesner a efectuat primele săpături arheologice în Piața Flórián din Budapesta – Districtul III (în perioada aceea Óbuda) în anul 1778, dezvelind baia romană, pe care a și publicat-o în lucrarea *De Ruderibus Laconici Caldariumque Romani. Liber unicus* (Budae, 1778)²⁸. După părerea lui Vékony, cercetarea de teren arheologică propriu-zisă (în afară de anul 1834 când a fost descoperit mormântul din secolul al X-lea de la Ladánybene –Benepusza) ar începe în anul 1846, când, la Muzeul Național Maghiar, a fost angajat János Luczenbacher, a cărui activitate de teren în perioada următoare este continuă, el încercând totodată să o integreze în cercetarea internațională (în 1847 a recenzat opera lui Christian Jürgensen Thomsen, care, în lucrarea sa din 1836, a împărțit epoca preistorică în trei mari perioade)²⁹.

Activitatea lui Luczenbacher (devenit Érdy după 1850) a fost continuată de Flóris Rómer (într-o perioadă episcop romano-catolic la Oradea), a cărui activitate reprezintă, fără îndoială, începutul arheologiei profesionale. De numele său se leagă înființarea Comisiei de Arheologie a Academiei Maghiare de Știință (1858), a revistei de arheologie *Archaeológiai Értesítő* (1868), organizarea în anul 1876 la Budapesta a Congresului Internațional de Pre- și Protoistorie (ediția a VIII-a)³⁰. Activitatea lui Rómer a fost continuată de Ferenc Pulszky și József Hampel, perioadă care a însemnat și trecerea de la arheologia asociațiilor la arheologia desfășurată sub egida instituțiilor statului³¹. Opera lui József Hampel din anul 1905 reprezintă, fără îndoială, rezultatul palpabil al acestei schimbări de paradigmă în gândirea arheologică din K.u.K.

²⁵ „Similarly to Hungarian scholarship in general, Hungarian archaeology grew out of imperial scholarship, first of the Holy Roman Empire and, later, of the Austro-Hungarian Monarchy. National movements played an important role in the emergence of archaeology as an independent discipline, but neither should we neglect the role of ecclesiastic scholars, most importantly of the Jesuits, who played a significant – often an exclusive – role in the early years of university education... Hungarian archaeology of the 1870s and 1880s can be described as having been relatively ‘modern’ even from a 20th century perspective, owing to its fruitful collaboration with the natural sciences”. Vékony 2003, p. 15.

²⁶ Kalla 2003, p. 421–423; Langó 2007, p. 29.

²⁷ Vékony 2003, p. 15–17.

²⁸ Vékony 2003, p. 17.

²⁹ Vékony 2003, p. 17. Despre Thomsen, vezi Trigger 1990², p. 73–79.

³⁰ Vékony 2003, p. 17.

³¹ Hampel 1880, p. 261–267.

Practicarea „arheologiei”³² în Transilvania³³, mai ales prin organizarea colecțiilor de antichități particulare (colecția lui Bruckenthal de la Feleac, respectiv a lui Pap Mihály Szathmári), a beneficiat și de o dezvoltare internă „oficială”³⁴, având în vedere că, în anul 1726, a fost înființată, în cadrul Colegiului Reformat de la Aiud, *Raritatum et Rerum Naturalium Museum*³⁵, iar mai târziu, în anul 1817, la Sibiu, Muzeul Bruckenthal³⁶. În această perioadă nu putem vorbi de cercetare arheologică propriu-zisă, dar, totuși, nu trebuie să uităm contribuția consilierului Johann Ehrenreich Fichtel³⁷, a inginerului minier Müller von Reichenstein³⁸, care a lăsat descrierea vechilor exploatări de la Roșia Montană³⁹, a lui Johann Michael Ackner⁴⁰, J. F. Neigebaur sau Carl Goob⁴¹.

Un moment important în dezvoltarea spiritului științific în Transilvania l-a constituit crearea, în anul 1842, a asociației „Verein für Siebenbürgische Landeskunde”, de către istoricul Johann Filstich, preotul medieșean Josef Samuel Fabini, Daniel Gräser și Samuel Gräser, iar mai apoi, în anul 1859, sub conducerea lui Imre Mikó, a asociației Erdélyi Múzeum Egyesület și, în anul 1861, a asociației Astra. La prima vedere am putea spune ca aceste asociații au fost ale „sașilor”, „ungurilor” și „românilor”, însă aceste afirmații ar fi total false. Asociația Verein für Siebenbürgische Landeskunde a avut printre membrii săi pe mai mulți membri ai familiei Barcsai, pe Sámuel Brassai, Márton Debreczeni, grof Lajos Gyulay, baronul Sámuel Kemény, István Teleki, József Kemény, Imre Mikó, George Bariț, iar printre țelurile sale, se enunța ca asociația să fie a „prietenilor științelor transilvănene”⁴². La fel, din asociația înființată la Cluj în anul 1859, au făcut parte arhiepiscopii, ortodox și greco-catolic, Andrei Șaguna și Alexandru Sterca

³² Cuvântul apare prima oară la Tucicide (*Istoria războiului peloponeziac*, I. 8). Așa cum nota Sándor Eckhardt, în Regatul maghiar medieval, Simon Kézai a fost primul care a folosit în interpretările sale istorice și observații de ordin arheologic, cum ar fi *curgane* (ulterior dovedite din epoca fierului – cele de la Százhalombatta), ruinele orașelor și taberelor militare romane sau aprecierile privind locul mormântului căpeteniei hunice, *Cuve*, sau spadele cu care ungurii ucideau soldații din armata lui Henric al III-lea în 1051 etc. Vékony 2003, p. 15–16.

³³ Nu am integrat în cadrul arheologiei studierea epigrafiei, care are un trecut mult mai îndelungat – de aproape 1000 de ani – fiind mai științifică decât abordarea naivă a „cercetărilor” arheologice. Printre primii epigrafști transilvăneni, îi amintim pe Marcus Antonius Bonfini (1434–1503), Nicolaus Olahus (1493–1568), Ioannes Mezerzius (1470–1517), Stephanus Taurinus (1485–1519), Michael Sigler (1535–1585), Jacques Bongars (1554–1612), Georgius Reichersdorffer, Wolfgangus Lazius, Stephanus Zamosius (1565–1612) etc. Bodor 1995, p. 56–65.

³⁴ Pentru prezentarea situației sociologice și politice din secolul al XVIII-lea, vezi Gudor 2008, p. 24–50.

³⁵ Bodor 1995, p. 73.

³⁶ <http://www.bruckenthalmuseum.ro/istoric/01.htm>.

³⁷ Csíky 2004.

³⁸ Szabadváry 1997, p. 372–373.

³⁹ Wollman 1996, p. 16: nota 16.

⁴⁰ Ackner 2001; Wollmann 1982.

⁴¹ Wollmann 1983.

⁴² Jakó 1992, p. 150.

Șuluțiu⁴³, iar din asociația „Astra” au făcut parte maghiari și sași laolaltă. Este de amintit faptul că Imre Mikó, prieten bun cu Andrei Șaguna, a oferit o sumă importantă de bani pentru asociația nou înființată⁴⁴. Aceste date sunt importante, deoarece ne arată că naționalismul romantic nu trebuie să fie înțeles sub imperativul naționalismelor vulgare actuale.

Entuziasmul oamenilor acestei epoci pentru știință și, în general, pentru cultură este una dintre caracteristicile timpului, societatea umană dorind și sperând să rezolve toate problemele prin intermediul științei. Groful Imre Mikó a donat pentru asociația Erdélyi Múzeum Egyesület o grădină de 10 ha și o vilă în Cluj, iar Samu Jósika a oferit 10 000 de forinți de aur (o sumă uriașă în epocă⁴⁵). Asociația a fost interesată de o gamă largă de domenii, de la știința istorică până la științele naturii, iar sub conducerea lui Sámuel Brassai, anuarul asociației, Erdélyi Múzeum, s-a bucurat de o largă răspândire⁴⁶. Evident, înființarea acesteia în anul 1859 a însemnat și un act politic (însă cererea privind înființarea unei asociații muzeale dăinuia mai demult, dinainte de momentul 1848–1849). În ceea ce privește diferendele politice ale elitelor maghiare (retrase în pasivitate politică după revoluția din 1848–1849) cu Habsburgii, acestea au dispărut după anul 1867, astfel că și-au putut păstra rolul important în vederea dezvoltării viitoare a științei.

Odată cu întemeierea Asociației Muzeului Ardelean, cercetarea a avut instituția care să facă posibilă investigarea arheologică, mai ales a epocii antice. Importanța ocupată de istoria antică în mentalitatea elitei intelectuale din perioada respectivă ne este arătată și de faptul că, la prima ședință a asociației, a fost prezentată lucrarea lui Károly Torma, *Urmele romanilor în zonele nordice ale Transilvaniei*⁴⁷.

Arheologia, mai ales arheologia clasică, se înscrie fără îndoială în spiritul epocii, fiind o preocupare în cadrul unor excursii, un mod de a petrece timpul liber. Strâns legată de „moda” epocii, adică a doua jumătate a secolului al XIX-lea, sub imboldul romantismului târziu, din ce în ce mai mulți profesori, parlamentari, ofițeri de armată, judecători etc. au început să se intereseze de „știința nobiliară”.

Practic, pe drumul abrupt spre profesionalism al cercetării epocii romane (a Daciei romane) un moment important poate fi socotit anul 1861, deoarece în lucrarea lui Torma se găseau urme ale spiritului critic, ale profesionalismului, care lipseau cu desăvârșire din lucrările anterioare.

Printre pionierii arheologiei transilvănene, care s-au manifestat puternic după crearea asociației, trebuie să menționăm numele lui Henrik Finály⁴⁸, care se ocupa de epoca preistorică și romană, apoi numele lui Károly Torma⁴⁹, care a

⁴³ Kántor 1930, p. 109–112.

⁴⁴ Kántor 1930, p. 110.

⁴⁵ Szabó T. 1942, p. 21.

⁴⁶ György 1939.

⁴⁷ Rajka 1937, p. 4.

⁴⁸ Szinnyei 1897: <http://mek.oszk.hu/03600/03630/html/f/f05595.htm>.

⁴⁹ Szinnyei 1897: <http://mek.oszk.hu/03600/03630/html/t/t28068.htm>.

propus ca temă de investigație urmele romanilor în părțile din nordul Transilvaniei, luând parte și la comisia care lucra pentru *Corpus Inscriptionum Latinarum*, condusă de Theodor Mommsen.

În zonele de sud-vest ale Transilvaniei, o contribuție esențială pentru dezvoltarea arheologiei a avut, în al treilea sfert al secolului al XIX-lea, Zsófia Torma⁵⁰, care, sub influența lui Flóris Rómer⁵¹, a renunțat la cercetarea geologiei, pentru a se dedica cercetării arheologice a epocii preistorice și romane.

Fratele lui Gábor Téglás, István Téglás, a cercetat cu predilecție antichitățile preistorice și romane din zona orașului Turda⁵². A investigat pe lângă Turda o necropolă (sau porțiune de necropolă), oferind o descriere destul de sumară a acesteia, pe care autorul sintezei din volumul I al *Istoriei Transilvaniei* a interpretat-o drept cimitir din secolele X–XI⁵³, însă datele publicate de István Bajusz, în jurnalul lui István Téglás⁵⁴, ne arată că este vorba de fapt despre o necropolă din epoca bronzului. Acestei generații îi aparține și Béla Cserni⁵⁵, care a fost arheolog la Alba-Iulia, cu preocupare mai ales pentru epoca romană. Acestui grup, interesat de istoria anterioară epocii medievale, i se alătură și specialiști interesați de perioade mai recente: Károly Herepey⁵⁶, profesor și arheolog-numismat, care a reușit să investigeze prima necropolă a „epocii cuceririi” de la Gâmbaș⁵⁷, respectiv János Bodrogi⁵⁸. Aceste persoane aparțin mediului de arheologi amatori, iar cu excepția lui Károly Herepey, nu au avut studii propriuzise de arheologie.

Până în anul 1898, arheologia a ajuns la statutul profesionist, din păcate mai mult în teorie decât instituțional și infrastructural, ca urmare a semnării de către împăratul Franz Iozef, pe 12 octombrie 1872, a proiectului de lege *Articolul XIX pe 1872*⁵⁹ privind crearea Universității din Cluj, care continua Academia de Drept și Institutul de Medicină⁶⁰. Cu această ocazie, Asociația Muzeului Ardelean a predat toate fondurile sale, iar administratorii acestor fonduri au devenit profesori universitari. De acum încolo, activitatea asociației se îmbină cu cea a universității, tipărind în fiecare an un anuar în patru fascicule.

În privința creării structurilor arheologice în părțile estice ale monarhiei bicefale, remarcăm dezvoltarea importantă a acestei ramuri științifice în cadrul

⁵⁰ László 1992, p. 8; Roska 1941.

⁵¹ Privind rolul lui Rómer, vezi: Fraknoi 1891, p. 177–199; Papp 2006, p. 73–90.

⁵² Orosz 1915.

⁵³ Bóna 1988, p. 218.

⁵⁴ Bajusz 2007.

⁵⁵ Nu cunoaștem o analiză privind viața și activitatea lui Béla Cserni. În orice caz, a fost unul dintre arheologii care a activat și a avut contribuții arheologice în orașul Alba Iulia.

⁵⁶ E. P. 1906, p. 404–405.

⁵⁷ Privind această problemă: Gáll 2010b, p. 298–299.

⁵⁸ <http://mek.oszk.hu/03600/03628/html/b.htm#BodrogiJános>.

⁵⁹ 1000 év törvényei: <http://www.1000ev.hu/index.php?a=3¶m=5553> (accesat pe data de 28.10.2013).

⁶⁰ Gaal 2001: <http://mek.oszk.hu/01800/01864/01864.htm#2>.

Universității clujene, mai ales în anii '80 ai veacului al XIX-lea, sub imboldul lui Flóris Rómer și, mai ales, al lui Ferenc Pulszky⁶¹. După modelul peștan, bazat pe cel german, a fost înființată catedra de arheologie, care deținea bibliotecile și fondurile documentare predate de Asociația Muzeului Ardelean, respectiv de institutul denumit Muzeul Național Ardelean de Arheologie și Numismatică (Erdélyi Nemzeti Múzeum Érem- és Régiségtára). Aceasta însemna că liderii arheologiei din monarhie și-au dat seama că, pe un teritoriu atât de întins, sistemul arheologic nu putea fi centralizat după schema lui Flóris Rómer. Cercetarea arheologică a catedrei a fost sau ar fi trebuit să fie susținută de muzeele teritoriale din Bazinul Transilvaniei, înființate, sub influența lui Rómer, în cea de-a doua jumătate a secolului al XIX-lea: Muzeul Național Secuiesc din Sfântu Gheorghe (1875), Muzeul Orășenesc Alba-Iulia (1888), Muzeul din Deva (înființat de însuși Téglás în 1882). Un rol important l-au jucat asociațiile istorice, cum au fost Asociația de Istorie și Arheologie din Comitatul Hunedoara sau cea din Alba. Din păcate, în primii 25 de ani de ființare a catedrei, paralel cu activitatea lui Téglás, nu putem vorbi de profesionalism, dat fiind faptul că Henrik Finály avea multe alte activități în paralel (și el a fost un istoric și filolog clasicist). Mai degrabă, putem aprecia această perioadă drept una de „proto-profesionalism”.

După o stagnare de aproape două decenii, activitatea catedrei a fost impulsionată de unul dintre personajele de marcă ale arheologiei din monarhia bicefală, Béla Pósta, denumit arheologul-călător, care a efectuat de mai multe ori cercetări în Rusia⁶². El a fost numit în fruntea catedrei de arheologie a Universității din Cluj în anul 1898 (câștigând concursul în detrimentul lui Téglás). Sub conducerea lui vor fi create structurile profesionale și o generație de excepție, prima generație de arheologi profesioniști din Transilvania⁶³.

În acest cadru politic și cultural, determinat de schimbările ample de după anii 1867–1868⁶⁴, Gábor Téglás și-a continuat activitatea arheologică, pe lângă cea pedagogică, în Transilvania, până în anul 1904 când s-a stabilit, după pensionare, la Budapesta.

⁶¹ Langó 2007, p. 78–79.

⁶² Pósta 1905.

⁶³ Despre activitatea și școala arheologică numită convențional „Béla Pósta”, cu întreaga literatură, vezi Gáll 2010b, p. 284–287.

⁶⁴ Acordul dintre Casa de Habsburg și elita maghiară (1867), acordul elitelor maghiare și croate, respectiv legea naționalităților (1868). În acest sens, vezi ediția on-line a legilor emise între 1000–1990: *1000 év törvényei*: <http://www.1000ev.hu/index.php?a=3¶m=5313>; <http://www.1000ev.hu/index.php?a=3¶m=5352>. (accesat pe data de 10.09.2013). Din această perspectivă, îmbinând și cu Legea Naționalităților din 1868 (<http://www.1000ev.hu/index.php?a=3¶m=5366>, accesat pe data de 10.09.2013), este cel puțin ciudată opinia profesorului Lucian Boia că imperiul bicefal „este un stat național clasic” (Boia 2005, p. 63). Dorim să atragem atenția că elementele legislative care dominau legislația monarhiei sunt exact inverse celei pe care o numim convențional „de tip național” (statul național este un idealism politizat, fără baze reale), K.u.K.-ul de fapt îl putem categorisi ca un stat liberal clasic. Privind monarhia K.u.K., vezi de exemplu: Szekfű 1934; Gratz 1934; Fejtő 1988; Deák 2000, p. 59–80; Somogyi 2007, p. 109–122. Despre statele naționale, vezi Vincent 2002.

B. Biografia lui Gábor Téglás (23 martie 1848 – 4 februarie 1916)

Gábor Téglás s-a născut la Brașov, pe data de 23 martie 1848. Tatăl lui, Gábor Téglás senior, s-a născut în 1818, în localitatea Fülöpszállás din zona Kiskunság (azi în Republica Ungară). De aici a ajuns la Brașov, unde a învățat meseria de lăcătuș și s-a căsătorit, în 1844, cu Anna Csergeő (Szabó) din Lăzarea (azi în județul Harghita), născută în 1825 (părinții: József Csergeő și Magdolna Pál). Potrivit tradiției familiale, în timpul Revoluției din 1848–1849, Téglás senior a lucrat în atelierul lui Áron Gábor din Odorheiu Secuiesc, unde se fabricau tunuri pentru revoluție. După înfrângerea revoluției, familia s-a stabilit la Sfântu Gheorghe, primăria orașului angajând-o pe doamna Téglás, datorită cunoștințelor sale de limbă germană și română, pe post de traducător. Calitățile profesionale ale tatălui sunt demonstrate și de faptul că în anul 1853 a fost ales meșter al Breslei Unite a Tâmplarilor și Lăcătușilor. Amândoi părinții au murit la Sfântu Gheorghe și au fost înmormântați tot acolo, Anna Csergeő în ianuarie 1890, iar Gábor Téglás senior în același an, în septembrie. În afară de Gábor, și ceilalți trei băieți au avut cariere meritorii. István Téglás (1853, Sfântu Gheorghe – 1915, Turda) a fost învățător, inspector școlar al comitatului Turda–Arieș, arheolog „amator”, folclorist, a scris o mulțime de publicații. József Téglás (1857, Sfântu Gheorghe – 1917, Cluj) a predat la Școala de Meserii din Sfântu Gheorghe, Szeged și Cluj. Károly Téglás (1863, Sfântu Gheorghe – 1916, Budapesta) a fost silvicultor, consilier ministerial, directorul Direcției Generale de Silvicultură, cavalier al Ordinului Leopold.

Gábor Téglás și-a terminat studiile elementare și secundare în orașul natal, în anul 1864, continuând studiile gimnaziale la Colegiul Bethlen din Aiud, unde l-a avut profesor pe Károly Herepey, un entuziast colecționar de antichități, directorul colecției muzeale a colegiului (cea mai veche colecție oficială din Transilvania). După Aiud, a continuat studiile la Pesta (Budapesta actuală, rezultată din unirea în 1873 a celor trei orașe – Buda, Óbuda, Pesta), urmând Facultatea de Litere și Arte, aici terminând și o specializare în geologie (care va avea consecințe importante în cariera sa, dar și în interpretările sale arheologice).

După efectuarea studiilor, se întoarce în Transilvania, în anul 1871, devenind profesor secundar la Școala Regală Maghiară Superioară Reală din Deva (Dévai Magyar Királyi Állami Főreáliskola). Din anul 1883 devine directorul școlii, funcție deținută până la pensionarea sa, la sfârșitul anului 1903. A fost membru al Societății Carpatine Ardelene (Erdélyi Kárpát-Egyesület), membru corespondent al Societății Geografice (Földrajzi Társulat), membru al conducerii Societății Naționale de Antropologie și Arheologie (Országos Embertani és Régészeti Társulat) și al Societății Maghiare de Etnografie (Magyar Néprajzi Társulat)⁶⁵.

⁶⁵ Bajusz István: <http://lexikon.adatbank.ro/tematikus/szocikk.php?id=86>. (accesat pe data de 10.09.2013).



Fig. 1. Gábor Téglás (probabil anii '70–80 ai secolului al XIX-lea).

Anul 1888 a fost un an important în viața lui Gábor Téglás, când a devenit membru corespondent al Academiei Maghiare de Științe (Magyar Tudományos Akadémia). În anul 1896 a devenit și membru al Consiliului Național al Educației (Országos Közoktatási Tanács) și director general. Tot de numele lui se leagă și participarea în comisia din care au mai făcut parte Pál Király, Béla Cserni, Károly Torma și Grigorie Tocilescu, comisie care, sub conducerea lui Theodor Mommsen, lucra la volumul al treilea al *corpus*-ului de inscripții din Bazinul Dunării mijlocii.

Provenind dintr-o familie numeroasă, a avut la rândul său o familie numeroasă. Cu prima soție, Netti Hidvégi (care a decedat de timpuriu), a avut mai mulți copii: Gábor, Béla, Géza, Dezső și Ödön, iar cu cea de-a doua, Irén Mangesius, unul singur, Sándor.

Neavând la dispoziție documente, nu putem să ne pronunțăm asupra orientărilor sale ideologico-politice. În orice caz, numărul important de articole de profil arheologic scrise în ziare precum Pesti Napló, Budapesti Napló, Budapesti Hírlap, Fővárosi Lapok (cele mai multe în secolul al XIX-lea), dar și poziția sa din

învățămint, ne îngăduie să credem că a fost de orientare liberală, apropiat concepțiilor lui Ferenc Deák, liderul politicii maghiare din anii '60–70 ai secolului al XIX-lea, care a condus tratativele privind realizarea uniunii austriaco-maghiaro-croate⁶⁶. La aceasta se adaugă și unele observații ale sale, de exemplu referitoare la „naționalismul de tinerețe”⁶⁷ al lui Tocilescu, antipatia manifestată în scrierile sale față de miturile secuilor în ceea ce privește cetățile „hunilor” din Secuime (cu toate că a inventat la rândul său alte mituri, de exemplu în cazul cetății de la *Tartód*⁶⁸), respectiv față de denumirile moderne, ca aceea de „Troian/Traian”, considerate de el „naționaliste”⁶⁹. La rândul său atestă tot o poziție moderată, critică față de naționalismele romantice, de cele mai multe ori inventate în secolul al XIX-lea. Cu toate acestea, în scrierile sale (arheologice, epigrafice) nu găsim nicio referire clară la ideologia de care se simțea apropiat.



Fig. 2. Gábor Téglás (probabil anii '80–90 ai secolului al XIX-lea, după 1883).

⁶⁶ Vezi *infra*, nota 71.

⁶⁷ Lista bibliografică G. Téglás nr. 320.

⁶⁸ Lista bibliografică G. Téglás nr. 182. Aici putem observa simpatia sa față de poziția lui Pál Hunfalvy (susținătorul originii fino-ugrice a maghiarilor, respectiv a limbii maghiare), aflat în dispută cu Ármin Vámbéry (susținătorul originii turcice a maghiarilor). Disputa între cele două tabere este cunoscută în literatură drept „războiul ugro-turcic”.

<http://enc.phil-inst.hu/1enciklopedia/fogalmi/nyelvtud/ugortorok.htm>.

⁶⁹ Lista bibliografică G. Téglás nr. 136.

A avut contacte cu instituții și personalități din diferite zone ale Europei, printre care menționăm Muzeul Saint Germain, Muzeul Etnografic din Berlin sau pe Horace Sanders, renumitul specialist în minerit.



Fig. 3. Gábor Téglás în 1896.

Ca membru al Consiliului Național al Educației, după moartea lui Henrik Finály, în anul 1898, a concurat pentru postul deținut de către acesta în cadrul Universității din Cluj. Nu cunoaștem absolut nimic despre acest concurs, în afara unor amintiri de familie. În orice caz, proiectul propus de Béla Pósta a ieșit învingător, iar Téglás a suferit prima mare înfrângere personală. Potrivit amintirilor sale, relațiile sale cu Pósta au fost reci, neprietenoase.

Ieșind la pensie la sfârșitul anului 1903, se mută pentru ultimii ani ai vieții în una dintre capitalele monarhiei bicefale, la Budapesta. Din acel moment, activitatea sa se rezumă doar la publicistică. A cumpărat o casă frumoasă la Budapesta, pe strada Villányi (districtul XI), unde locuiește și acum nepotul său⁷⁰.

Se poate pune întrebarea de ce s-a mutat în capitală la o vârstă înaintată. Colegul Gy. Szabados, cercetător la Academia Maghiară de Știință – Centrul de Cercetări Umaniste, mi-a explicat că, în perioada amintită, era o modă printre intelectuali să se mute în capitală, probabil și datorită înlesnirii accesului în biblioteci. La aceasta se pot adăuga și relațiile personale. Nu excludem nici faptul

⁷⁰ Mulțumim pentru informații domnului profesor István Bajusz.

că mutarea sa la Budapesta putea servi probabil și scopului său de a deveni membru plin al academiei, în acest sens propunând acestui for științific, în memorandumul din anul 1905, proiectul *Limes*

Gábor Téglás a murit la Budapesta, pe data de 4 februarie 1916, fiind înmormântat de Academia Maghiară de Științe în cimitirul de la Rákospalota, locul de veci al savanților. În perioada dictaturii lui Mátyás Rákosi (Rosenfeld) (1947–1956), mormântul său a fost distrus. La Deva, școala de limbă maghiară înființată în 2005 îi poartă numele (Centrul Școlar Gábor Téglás), în semn de recunoaștere a meritelor sale de pedagog și de om de știință. Tot acolo i-a fost dezvelit în 2008 și un bust⁷¹.

C. Activitatea organizatorică a lui Gábor Téglás

Una dintre sferile activității lui Gábor Téglás a fost organizarea structurilor științifice, muzeale, mai ales arheologico-istorice din zona Hunedoarei. Figura lui devine proeminentă în această activitate nu mult după ce sosește la Deva, în anul 1871. Naturalist cu specializare în geologie, după cum reiese din publicistica sa, încă de la venirea în Deva organizează, mai ales în sudul Transilvaniei, dar și în alte zone (Banatul montan, valea Târnavelor), expediții de teren cu scop geologic, iar mai târziu, și de arheologie, probabil sub influența Zsófiiei Torma. Așa cum notează în articolul său din anul 1882⁷², cercetările preistorice sistematice⁷³ au debutat în anul 1876. Apetitul său privind cercetarea de teren, în limbajul modern *periegheze*, uneori cu săpături de mici dimensiuni (din care însă de multe ori a tras concluzii mai complexe decât era cazul, evident în spiritul epocii), l-a determinat să-i critice mai târziu pe colegii săi: „távolról sem olyan kunnyű munka, aminőhöz a könyvtárak és múzeumok puha kényelmében kombinálgató szaktársak szokva vannak” („nici pe departe nu este o muncă așa de ușoară, în contrast cu confortul molesitor cu care sunt obișnuiți colegii în muzee și biblioteci”)⁷⁴. Putem vorbi de primul „conflict” în Transilvania între arheologii de teren și „teoreticienii” breslei?

Fără îndoială, printre primele sale activități organizatorice legate de răspândirea în scris a rezultatelor arheologice (între altele, pe lângă geologie) în zona Hunedoarei, trebuie socotită editarea, începând cu anul 1876/1877 a anuarului Școlii superioare regale de la Deva, la care devine redactor-șef, publicând articole privind epoca preistorică (*DMKÁFTÉ*)⁷⁵.

Gábor Téglás a avut o contribuție importantă în crearea „Asociației de Istorie și Arheologie din Comitatul Hunedoara” („Hunyadvármegyei Történelmi és Régészeti Társulat”), înființată în 1880. În societatea condusă de Géza Kuun, din care făceau

⁷¹ Bajusz: <http://lexikon.adatbank.ro/tematikus/szocikk.php?id=86>. (accesat pe data de 10.09.2013).

⁷² Lista bibliografică G. Téglás nr. 7.

⁷³ Evident din punctul său de vedere, pentru că săpăturile din anul 1876 nu pot fi caracterizate drept sistematice.

⁷⁴ <http://lexikon.adatbank.ro/tematikus/szocikk.php?id=86>. (accesat pe data de 10.09.2013).

⁷⁵ Lista bibliografică G. Téglás nr. 3, 72, 137, 213.

parte ca vicepreședinte dr. Ferencz Sólyom-Fekete, secretar Róbert Kun, bibliotecar Pál König (Király), casier Gergely Lengyel și jurist Petcu Lazăr, Gábor Téglás devine membru al Comitetului director, alături de Tivadar Bornemissza, Zsófia Torma, dr. Zsigmond Reichenberger, dr. László Lészay, Lajos Jósika⁷⁶. Printre membrii asociației, Victor Șuiaga amintește și pe Gheorghe Barițiu/George Bariț⁷⁷. Până în anul 1916, asociația a strâns 1264 de cărți, 54 de reviste, 4000 de documente, 9627 de materiale arheologice, 434 de piese etnografice, la care se adaugă și cele 702 de piese aparținând științelor naturii. Asociația a organizat întâlniri anuale ale membrilor săi („conferințe” în termeni moderni), la care au participat uneori și invitați externi de marcă, cum ar fi cea din data de 29 mai 1893, la care au luat parte nume importante din acele vremuri, de la Budapesta, Cluj, Leipzig și Viena: Károly Torma, dr. Otto Benndorf, Dezső Csánky, Henrik Finály, József Hampel, Sándor Márki, dr. Franz Sttidnitzki, Károly Szabó, Lajos Szádeczky, Sándor Szilágyi⁷⁸.

După înființare, începând cu anul următor, societatea a editat și anuarul care a apărut în 22 de volume, redactorii acestor volume fiind, în ordine cronologică, Róbert Kun, Oszkár Mailand, Endre Veress, Indár Bartos.

Activitatea organizatorică a lui Gábor Téglás cunoaște o nouă dimensiune odată cu anul 1882, când este înființat, în cadrul asociației, Muzeul din Deva. Fără să avem date, ne întrebăm, totuși, care au fost motivele înființării muzeului, după doi ani de la fondarea societății? Acest fapt a fost probabil determinat de nevoia organizării patrimoniului arheologic, având în vedere rezultatele săpăturilor începute, cu sprijinul asociației, la *Ulpia Traiana Sarmizegetusa*, respectiv materialele adunate de către Téglás și Zsófia Torma începând din anii '70 ai secolului al XIX-lea.

Acestei realități locale i se adaugă una generală, în ceea ce privește infrastructura arheologiei din cadrul K.u.K. După anul 1872 (anul în care demisionează din fruntea revistei), Rómer predă treptat ștafeta unei noi generații, condusă de revoluționarul, reîntors din exil, francmasonul Ferenc Pulszky, acesta având o viziune nouă asupra arheologiei. Schimbarea de paradigmă a lui Pulszky, care, în emigrația sa de după anul 1849, a avut contacte cu școala anglo-saxonă, a

⁷⁶ „Care a fost arhitectura dacilor și modul de decorare a obiectelor create de ei? Care au fost pretențiile statului și ale gospodăriilor lor, cum arătau ritualurile lor religioase? Am cercetat corespunzător puținele rămășițe ale limbii lor? Răspunsurile la aceste întrebări sunt tot atâtea îndatoriri pe care le punem în fața cercetărilor noastre arheologice și istorice... Cum putem explica asemănările ce apar între obiectele găsite în așezările neolitice din comitatul nostru și descoperirile corespunzătoare de la Troia?” Discursul lui Géza Kuun la înființarea asociației pe data de 13 mai 1880. Téglás 1902, VII.

⁷⁷ „Societatea de istorie și arheologie a comitatului Hunedoara” („Hunyadmegyei Történelmi és Régészeti Társaság”) s-a înființat în 1880 ca o societate maghiară (sic!), dar avea și membri români, între care se număra și Gh. Barițiu” (Șuiaga 2010, p. 132). Dorim să menționăm că, în statutul societății, nu se menționează că aceasta „...este [sau mai rău: trebuie să fie] maghiară”, Șuiaga probabil a înțeles greșit sau nu a citit acest statut (deși era cunoscător al limbii maghiare!). Logic: o societate de istorie și arheologie este științifică și nu „națională”. În acest sens, vezi și nota anterioară.

⁷⁸ Téglás 1902, VIII–X.

reprezentat epoca în care „arheologul anticar” devine „om de știință specializat”⁷⁹. Însuși Pulszky a predat Muzeului Național colecția sa arheologică și numismatică. În concepția de organizare arheologică a lui Pulszky, Muzeul Național trebuia să fie forul care se situează deasupra muzeelor locale, ajutând însă munca acestora și făcând schimburi de antichități între ele, creând baza de date a arheologiei în vederea alcătuirii unor lucrări de sinteză (de exemplu, cea a lui Hampel, din anul 1905). Această concepție a fost înțeleasă rapid de către Téglás, care, în anul 1882, a pus bazele Muzeului din Deva, devenind, din anul 1883, primul director al muzeului din oraș, funcție pe care o va ocupa până în anul 1903.

Ca membru al asociației, Gábor Téglás va avea misiunea să fie redactorul *Monografiei Comitatului Hunedoara* (din preistorie până la „epoca cuceririi” [896]), apărută, în anul 1902, la Budapesta, care sintetizează date adunate și publicate, provenite din diferite epoci de pe teritoriul comitatului Hunedoara⁸⁰ și care trebuia să apară încă din anul 1896. Astfel, monografia⁸¹ este un fel de sinteză a preocupărilor sale științifice de pe teritoriul comitatului, din perioada 1875–1900.

În concluzie, îl putem socoti pe eruditul Téglás, prin aceste încercări de organizare a infrastructurii arheologiei, drept unul dintre pionierii arheologiei profesionale din Transilvania. Muzeul organizat de Téglás este, fără îndoială, un succes al culturii secolului al XIX-lea, care, însă, până în anii primului deceniu al secolului al XX-lea, a devenit „demodat”, nu a mai corespuns cerințelor timpurilor, generației noi de arheologi profesioniști formați la Cluj, în școala lui Béla Pósta. Așa se explică faptul că, în anul pensionării lui Téglás, 1904, Márton Roska a fost trimis de către Béla Pósta la Deva, pentru a face ordine în colecțiile muzeului. Scrisoarea pe care i-a adresat-o lui Béla Pósta, privind haosul din muzeul lui Téglás, este edificatoare⁸². Și aceasta ne arată că generația epocii romantice poate fi așezată între amatorism și profesionalism.

D. Activitatea arheologică a lui Gábor Téglás

Dimensiunea activității sale de arheolog s-a desfășurat pe foarte multe planuri, care au cuprins cercetări de teren și publicarea materialului rezultat, precum și lucrările sale teoretice despre diferite aspecte, foarte variate: arheologice, epigrafice și istorice.

D. 1. Activitatea de teren

La începutul activității sale, în cadrul unor excursii⁸³, al căror principal scop a fost mai mult recreerea decât știința propriu-zisă, își descoperă, probabil sub influența unor factori externi, vocația de a se ocupa de unul dintre „sporturile”

⁷⁹ Marosi 2002, p. 13.

⁸⁰ Téglás 1902, XVIII.

⁸¹ Prezentarea monografiei: Lukinich 1902, p. 352–354.

⁸² Vincze 2005, p. 9.

⁸³ Și mai târziu, în mai multe articole, prezintă rapoarte, denumindu-le „excursii” („kirándulások”). Vezi lista bibliografică G. Téglás nr. 13, 23, 27, 61.

nobiliaro-burghezo-intelectuale de atunci⁸⁴, arheologia. După câțiva ani de la sosirea sa la Deva, unde a primit postul de profesor secundar, în mod sigur sub influența personală a Zsófiiei Torma, așa cum am prezentat anterior, își începe periegezele și expedițiile, la început împreună cu ea. Evident, acestea erau la început simple excursii în natură, o modă care se răspândea la elita vremii (profesorii gimnaziali atunci reprezentau elita). Totodată, în primii ani, probabil tot sub influența Zsófiiei Torma, s-a ocupat exclusiv de geologie. Așa cum notează în articolul său din 1882, din revista „Archaeologiai Értesítő” (acesta reprezentând și debutul său la această revistă), cercetările arheologice sistematice (putem traduce cu termenul „mai serioase”) în comitatul Hunedoara au început în anul 1876. Impulsul a venit din Budapesta. Sub influența prietenului său, Flóris Römer, Zsófia Torma a abandonat geologia și a început să se ocupe exclusiv de arheologia preistorică, colecționând un număr impresionant de materiale din zona Mureșului mijlociu⁸⁵.

Dacă parcurgem paginile în care Téglás descria cercetările sale, de multe ori este greu de făcut diferența între expedițiile pe teren care au fost simple *periegeze* (în care a strâns materiale arheologice) și cele în cursul cărora a executat și săpături arheologice. Trebuie să precizăm și faptul că nu ne putem aștepta la săpături arheologice de nivelul secolului al XXI-lea, doar vorbim de anii '70 ai secolului al XIX-lea! Cetățile, băile romane, locurile, în care a crezut că au existat exploatarea miniere sau peșterile au fost cercetate și măsurate, realizându-se, la nivelul acelor timpuri, și ridicarea topografică. Mai ales în prima parte a activității sale de teren, Téglás nu a descris decât foarte vag stratigrafia siturilor, oferind în schimb o descriere amănunțită a descoperirilor, mai ales a ceramicii. Pentru amfiteatrul de la Sarmizegetusa s-a realizat și o reconstituire. În arheologia din Ungaria, în anul 1870 s-a introdus metoda planimetrii în cazul cercetării unei necropole, prin care au fost ilustrate scheletele înmormântate unul lângă altul (Hugyaj), de către András Jósa⁸⁶. Din păcate, nici după 20 de ani, cu ocazia săpăturilor sale de la Corabia și Botești, Téglás nu a preluat această metodă, deși, pentru mormintele din tumuli, a realizat planuri stratigrafice și orizontale, dar se poate observa că acestea nu sunt desene de tip tehnic (vezi fig. 13). Numărul siturilor arheologice (peșteri, amfiteatre, băi, fortificații, zone de exploatare minieră, așezări simple) cercetate sau identificate de Téglás este de 244, ceea ce arată că eruditului i-a plăcut enorm cercetarea de teren, descoperirea de noi situri și dovezi arheologice, socotind cercetarea de teren unul dintre scopurile de bază ale arheologiei. Totodată, trebuie să remarcăm un lucru: încă de la începuturile activității sale de teren a adunat materiale arheozoologice, identificând (probabil cu ajutorul unui medic) proveniența acestora, observațiile sale fiind astfel mult mai complexe (modul de viață, organizarea economică, tipurile de hrană consumată etc.). Un alt lucru pozitiv la Téglás este faptul că nu a interpretat descoperirile, în majoritatea cazurilor, sub imperativul istoriei politico-militare (din păcate, atunci când analizează cetăți, reconstituie mereu evenimente istorice). Astfel,

⁸⁴ Mazsu 1997b, p. 426–433.

⁸⁵ László 1992, p. 8.

⁸⁶ Langó 2007, p. 92, fig. 56.

În cursul săpăturilor sale, urmele bordeielor incendiate nu le-a pus mecanic pe seama conflictelor militare (și nu le-a legat de evenimente „istorice”, cum se obișnuiește), ci, de cele mai multe ori, de cauze cotidiene și nespectaculoase, cum ar fi condițiile de igienă. În cursul cercetărilor de teren, fără îndoială s-a folosit foarte mult de cunoștințele sale de geologie, în care era specializat, fapt care a determinat, totuși, unele concluzii deplasate. Una dintre marile sale probleme a rămas neîndemânarea în ceea ce privește desenul tehnic, dar și faptul că a evitat să învețe mărirea aparatului de fotografiat. În privința aceasta, de multe ori a fost ajutat de bunul său prieten, Gábor Szinte, de fratele său, István sau de fiii săi, Géza și Dezső.

Activitatea arheologică de teren a lui Tégglás poate fi împărțită în trei perioade:

1. Perioada 1875–1882, a cercetării peșterilor (urme preistorice) și a așezărilor la mare altitudine (Josan, Valea Nandrului, Dealul Petricelii, „La Piatra cu lapte”, Dealul Cucului, Ardeu, Godinești, Crăciunești), pe care o putem numi arheologia montanică. Este perioada sa de „debut” în arheologie, fiind un fel de asistent al Zsófiiei Torma, însă o parte a acestor cercetări le-a condus personal. Astfel, trebuie să precizăm că Tégglás nu a fost doar familiarizat cu arheologia montană, dar a și trasat unele direcții și metode critice de cercetare.

2. Perioada 1882–1890 a însemnat atât diversificarea cercetărilor sale arheologice, pornind de la participarea la săpăturile de la Grădiște⁸⁷, cât și lărgirea interesului privind cercetările de teren din punct de vedere geografic, de la cercetările micro- la cele macroregionale, mai ales în sud-estul imperiului. Însă în această perioadă, tot în microzona Devei își continuă în cea mai mare parte cercetările:

2.1. Cercetarea centrelor urbane romane, prin identificarea și săparea primului amfiteatru, a unui *mithraeum* și a unui templu sirian (la *Ulpia Traiana Sarmizegetusa*/Grădiște), împreună cu Gábor Szinte, István Tégglás, Oszkár Majland⁸⁸.

2.2. Cercetarea siturilor epocii romane, cu un interes special pentru mineritul roman, a culturii materiale provenite din săpături și periegeze (1882–1889) (Băița, Bucova, Cheile Turzii, Deva – Bejan, Lunca Mureșului, Ruda – Brad). Fără îndoială, este pionierul cercetării arheologice a mineritului roman din Dacia.

2.3. Efectuarea primelor cercetări în necropolele epocii romane (1885), la Boteș (35 de morminte), Corabia (nu precizează clar numărul mormintelor săpate de el, după săpăturile din anul 1878, ale lui Béla Lukács, fostul ministru al comunicațiilor din K.u.K.⁸⁹).

2.3. Cercetarea, respectiv identificarea cetăților epocii La Tène (Cetatea Bolii).

2.4. Continuarea cercetării peșterilor (Petros).

2.5. Periegeze pe teritoriul Transilvaniei. În cursul verilor anilor 1881–1887, împreună cu fratele său, ca „desenator și asistent”, au făcut periegeze pe

⁸⁷ Primul care a identificat Grădiștea cu *Ulpia Traiana Sarmizegetusa* a fost Ioannes Mezerzius (1470–1517). Bodor 1995, p. 57.

⁸⁸ Lista bibliografică nr. 225: Tégglás 1902, p. 21.

⁸⁹ Szinyei 2006: <http://mek.oszk.hu/00300/00355/html/ABC09006/09677.htm>. În privința descoperirilor funerare de la Boteș, vezi: Lukács 1879a, p. 14–19; Lukács 1879b, p. 350–355.

cursul Mureșului mijlociu și inferior, în zona Carpaților Meridionali, zona Arieșului, Caraș-Severin, Țara Sării și în Trei Scaune (aici a participat și directorul Muzeului Național Secuiesc, Géza Nagy), reușind să strângă foarte multe informații privind preistoria zonelor (atât de pe teren, cât și informații de la muzeele din Aiud, Cluj, Sibiu, Sfântu Gheorghe, Târgu Mureș și de la colecționari, ca Ferencz Kovács, Endre Bak, Zsófia Torma)⁹⁰. Trebuie să menționăm și faptul că periegezele și călătoria de studiu din anul 1887 au fost finanțate de către Societatea Muzeului Ardelean⁹¹.

3. Perioada anilor 1891–1903 poate fi sistematizată, din punctul de vedere al intereselor sale legate de cercetare de teren, în mai multe etape. Pe de o parte, își continuă cercetările mai vechi (cu predilecție în zonele de minerit din epoca romană), pe de altă parte, descoperă posibilitatea de a investiga și alte tipuri de situri arheologice. Astfel, își extinde aria acestor cercetări spre granița estică a imperiului, până la Râșnov și Brețcu.

3.1. Continuarea cercetării siturilor legate de organizarea structurilor mineritului roman, prin săpături și periegeze (Roșia Montană, Almașu Mare, Zlatna – mina Vulkoj/Dealul Vâlcoi, *Potaissa*–Turda, *Porolissum*–Moigrad).

3.2. Continuarea cercetării peșterilor, dar și extinderea cercetărilor în valea Crișului Alb, respectiv în zona Munților Apuseni.

3.3. Inițierea săpăturilor băilor romane de la Călanu Mic și Odorheiu Secuiesc.

3.4. Începerea periegezelor și săpăturilor arheologice legate de delimitarea *limes*-ului estic al Daciei romane (castrul de la Râșnov).

3.5. Efectuarea de ridicări topografice și de cercetări arheologice în zona Banatului sudic, respectiv dintre Dunăre și Tisa (Greibenăț, Oreșăț, Dupljaja).

3.6. Efectuarea de periegeze pe teritoriul Transilvaniei (mai ales valea Târnavelor), în zona Banatului (zona sudică a acestuia), respectiv pe teritoriul dintre Dunăre și Tisa (mai ales în zona orașului actual, Subotica).

După ieșirea la pensie, mutându-se la Budapesta, s-a ocupat mai mult de publicarea materialelor arheologice descoperite, salvate în cursul activității sale (uneori sunt republicate contribuțiile sale din anii petrecuți la Deva). În lucrările privind *limes*-ul roman din Pannonia și Dacia, folosește mai mult cercetările și expedițiile sale de teren anterioare anului 1904.

D. 2. A. Activitatea publicistică

Scopul cel mai important al lucrării noastre rămâne analizarea rezultatelor activității publicistice a lui Gábor Téglás în domeniul arheologiei, deoarece acesta, fiind un adevărat învățat/*polihistor* al vremurilor sale (cu aplecare specială asupra domeniului amintit), semnează, la începutul activității la Deva, și articole de geologie, iar, mai târziu, la începutul secolului al XX-lea, de economie. Lucrările

⁹⁰ Lista bibliografică G. Téglás nr. 104.

⁹¹ Lista bibliografică G. Téglás nr. 104.

sale de etnografie, îmbinându-se în mare măsură cu probleme legate de arheologie, au putut fi încadrate în grupa articolelor sale cu acest specific (arheologic).

În încercarea de a sistematiza datele privind activitatea sa în publicațiile de natură arheologică, am împărțit-o în perioade, epoci și teme de cercetare și am realizat o analiză cu privire la concepția sa istorică/despre istorie în general și arheologie.

Astfel, prima perioadă este cuprinsă între 1871 (practic 1876) –1882, a doua între 1883 (când devine directorul muzeului nou înființat) –1888, an în care a fost ales membru corespondent al Academiei Maghiare de Știință. Următoarea perioadă este 1889–1903 (data pensionării și plecării sale din Deva, când Téglás s-a mutat la Budapesta), iar ultima etapă este și ultima perioadă a vieții sale, 1904–1916.

D. 2. A. I. Perioada 1871–1882. Începuturile

Începutul activității publicistice a lui Téglás se datorează influenței Zsófiiei Torma, care l-a încurajat să scrie. Cercetările arheologice ale acesteia din anul 1876, așa cum am amintit deja, au fost susținute prin intermediul presei de către Téglás. Astfel, în două ziare, unul de cultură și literatură de orientare liberală și altul politic, apărute zilnic la Budapesta, *Fővárosi Lapok*⁹² și *Pesti Napló*⁹³, în anul 1876 (în august și septembrie), Téglás a publicat articole de popularizare a săpăturilor Zsófiiei Torma⁹⁴. Trebuie să punem întrebarea de unde a beneficiat de asemenea relații, deoarece cunoscătorii istoriei presei maghiare știu foarte bine că aceste două publicații reprezentau vârful piramidei ziaristicii și publicisticii maghiare a imperiului bicefal. Fără documente scrise la dispoziție⁹⁵, putem face doar presupuneri (logice), și anume:

1. cel mai probabil: relația de prietenie a Zsófiiei Torma cu Flóris Rómer⁹⁶, unul dintre componenții triadei arheologiei maghiare din a doua jumătate a secolului al XIX-lea (alături de Ferenc Pulszky și József Hampel)⁹⁷, a facilitat publicarea acestor articole;

2. mai puțin probabil: relațiile personale ale lui Téglás, din anii petrecuți la Pesta, până în anul 1871, cu ziaristi ai acestor cotidiene liberale. Menționăm că Téglás a rostit de mai multe ori că este mândru pentru că s-a născut în anul libertății (1848); astfel, apropierea sentimentală de unul dintre curentele ideologice, iacobinismul liberal al secolului al XIX-lea și al anului 1848, era naturală⁹⁸.

⁹² http://hu.wikipedia.org/wiki/F%C5%91v%C3%A1rosi_Lapok.

⁹³ Buzinkay 2008.

⁹⁴ Lista bibliografică G. Téglás nr. 1–2.

⁹⁵ Din păcate, corespondența lui Téglás, păstrată în MOL (Magyar Országos Levéltár/Arhiva Națională Maghiară), nu conține date în acest sens.

⁹⁶ Szinyei 1906: <http://mek.oszk.hu/03600/03630/html/r/r21951.htm> (accesat pe data de 30.10.2013). Participant la revoluția din 1848–1849, avea o influență uriașă în cultura din imperiu și putea să aibă influențe serioase și la aceste ziare cotidiene.

⁹⁷ În acest sens, vezi și monumentul celor trei din grădina Muzeului Național Maghiar: Langó 2007, p. 81, fig. 46.

⁹⁸ Bajusz: <http://lexikon.adatbank.ro/tematikus/szocikk.php?id=86>. (accesat pe data de 10.09.2013).

În orice caz, apetitul pentru scris i-a venit prin aceste două articole mici. Astfel, în anul 1877 publică, în anuarul școlii reale din Deva, înființată chiar de el, un repertoriu, intitulat *Urmele omului preistoric din comitatul Hunedoara*⁹⁹, mai ales pe baza cercetărilor Zsófiiei Torma. Din punct de vedere al psihologiei personale, fără îndoială aceste publicații nu numai că au însemnat foarte mult, dar probabil i-au dat și încredere lui Téglás, alături, nu în ultimul rând, de sprijinul din partea Zsófiiei Torma. Acest lucru s-a materializat în publicațiile sale din anul 1880, când au apărut primele sale articole în „Természettudományi Közlöny”¹⁰⁰, în care relua discuțiile privind preistoria zonei, așezările omului preistoric din zona Devei și peștera de la Nandru, așezările preistorice de la Ardeu și Turdaș¹⁰¹, precum și două articole în al doilea număr al prestigioasei reviste „Archaeologiai Értesítő”¹⁰², din anul 1882, refondată, având un nou format, A4 (cea apărută între 1868–1880 a avut format B5) și având ca redactor-șef pe Károly Pulszky¹⁰³, fiul lui Ferenc Pulszky. Scrieri ale lui Téglás au mai apărut în prestigioasa revistă de cultură budapestană, care apărea, ce-i drept cu întreruperi, din anul 1840, „Budapesti Szemle”¹⁰⁴, unde a publicat un articol despre peștera de la Aggtelek (azi în Republica Ungară)¹⁰⁵, semn că cercetările sale urmau să se extindă și în alte zone geografice în domeniul peșterilor. Anul 1882 reprezintă și anul publicării primului său articol de specialitate în limba germană, deoarece socotea importantă cunoașterea cercetărilor sale și în zonele de limbă germană ale imperiului (și nu numai)¹⁰⁶.

Astfel, putem observa mai multe caracteristici ale acestei perioade a anilor '70 și începutul anilor '80 ai secolului al XIX-lea, care vor fi decisive în activitatea publicistică ulterioară a lui Téglás:

1. Inițierea în publicistica arheologică s-a produs în urma colaborării sale cu Zsófia Torma, care l-a sprijinit pe tânărul Téglás (în 1877 avea doar 29 de ani) în vederea publicării materialelor din propria sa săpătură de la Turdaș. Nu exagerăm dacă o numim „nașa” arheologică a tânărului Téglás.

2. În anul 1880, activitatea lui Téglás începe să devină independentă atât în cercetarea de teren, cât și în publicații.

3. În perioada anilor 1876–1882, își dezvoltă propriul sistem de relații în ceea ce privește publicarea în reviste și ziare, de la cele de specialitate legate de academie, la cele de popularizare.

4. Articolele sale din această perioadă se concentrează doar pe arheologia peșterilor și a așezărilor situate la mare altitudine.

⁹⁹ Lista bibliografică G. Téglás nr. 3.

¹⁰⁰ <http://www.termesztvilaga.hu>.

¹⁰¹ Lista bibliografică G. Téglás nr. 4–5.

¹⁰² Fülep 1968, p. 3–5; Oroszlán 1969, p. 7–13.

¹⁰³ Szinyei 1906: <http://mek.niif.hu/03600/03630/html/p/p20779.htm> (accesat pe data de 30.10.2013).

¹⁰⁴ http://hu.metapedia.org/wiki/Budapesti_Szemle.

¹⁰⁵ Lista bibliografică G. Téglás nr. 10.

¹⁰⁶ Lista bibliografică G. Téglás nr. 11.

5. Comunicarea cu arheologii de limbă germană este socotită foarte importantă, prin articolul său din anul 1882 din revista MAG și prin prezentările de carte și recenziile din revista arheologică „Archaeologiai Értesítő”, în care urmărea evoluția arheologiei din zona vestică a imperiului sau din Imperiul German. Strâns legat de aceasta, pune bazele sistemului său de relații la Viena. În această perioadă putem lega de numele lui 11 articole publicate în diferite reviste de specialitate din Deva, Budapesta sau Viena.

D. 2. A. II. Perioada 1883–1888. Consacrarea. Repertoriile

Acești ani vor fi decisivi în consacrarea științifică a lui Téglás. După părerea noastră, cele mai importante studii ale sale din această perioadă sunt repertoriile, în care a adunat enorm de multe informații și care vor fi utilizate (și) mult mai târziu, mai ales de către Márton Roska, în volumul său din anul 1942¹⁰⁷.

Perioada 1883–1888 reprezintă pentru Téglás, în primul rând, reînnoirea strategiei de cercetare, respectiv de publicare, descoperind importanța, dar și posibilitatea consacrării prin editarea mai multor repertorii pentru diferite perioade arheologice și istorice. Astfel, descoperă noi piste de cercetare în urma cărora devine nu numai o figură cunoscută a arheologiei din estul Imperiului austro-ungar, dar își atinge și un țel important: în anul 1888 devine membru corespondent al academiei înființate de István Széchenyi. Totodată, își continuă cercetările în peșterile cu urme preistorice din zona Hunedoarei (Ardeu, Băița, Crăciunești, Godinești, Petros, Râmetea)¹⁰⁸, concretizate în mai multe studii.

Descoperă noi căi de cercetare și poate fi numit, fără exagerare, „pionierul” cercetării mineritului roman din Dacia¹⁰⁹. De numele lui se leagă publicarea urmelor activităților de minerit de la *Ampelum*–Zlatna, Băița, Bucova, Ionești, Ruda – Brad¹¹⁰, inclusiv în articole de sinteză¹¹¹ în care împarte această ramură de cercetare în mineritul aurifer, carierele de piatră și de marmură¹¹², publicând totodată, cu veleități de studiu de istoria artei¹¹³, urme ale culturii materiale legate de mineritul preistoric și roman, cum ar fi statuete de mineri.

Printre cele mai importante publicații ale sale din anii 1883–1888 sunt repertoriile, realizate pe mai multe perioade și de mai multe feluri, începând din epoca eneolitică până la cele din domeniul epigrafiei epocii romane. În această scurtă perioadă a realizat 14 repertorii: trei de epigrafie (două în limba germană, unul în limba maghiară)¹¹⁴; în patru publicații a repertoriat peșterile preistorice din

¹⁰⁷ Roska 1942.

¹⁰⁸ Lista bibliografică G. Téglás nr. 15, 29–30, 34, 40–42, 44, 62, 77.

¹⁰⁹ Pentru istoria cercetării arheologiei montane, studiului istoriei mineritului, importanța activității lui Téglás, vezi Wollmann 2006, p. 14–20.

¹¹⁰ Lista bibliografică G. Téglás nr. 12, 17, 23, 57, 61, 98.

¹¹¹ Lista bibliografică G. Téglás nr. 47–48, 54, 73, 105.

¹¹² Lista bibliografică G. Téglás nr. 60.

¹¹³ Lista bibliografică G. Téglás nr. 14, 33.

¹¹⁴ Lista bibliografică G. Téglás nr. 16, 55, 97.

Bazinul Transilvaniei, mai ales din zona Mureșului mijlociu¹¹⁵; în două a strâns date privind mineritul preistoric și roman¹¹⁶, respectiv câte unul despre buzdugane de piatră¹¹⁷, piese de cupru¹¹⁸, piese de metale „barbare” de pe teritoriul comitatului Hunedoara¹¹⁹, un repertoriu mare despre arheologia preistoriei transilvănene¹²⁰, care a precedat monografia lui Márton Roska (din anul 1942)¹²¹, urmat, în anul 1888, de o completare a acestuia¹²². Trebuie să amintim neapărat repertoriul despre epoca preistorică din anul 1887, deoarece este primul de acest fel în arheologia transilvăneană, depășind cu mult în volum (și propunând mai multe perioade istorice) lucrarea privind epoca romană a lui Károly Torma¹²³. Arheologul din Deva a realizat repertoriul în patru părți, sistematizând zona în: I. valea principală a Mureșului, de la Zam până la Alba Iulia, respectiv văile laterale; II. zona Mureșului mijlociu, de la Ampoi până la Arieș; III. zona Arieșului; IV. zona Mureșului Superior; V. zona Oltului până la Sibiu; VI. zona Târnavelor, a Nirajului și văile conexe ale acestora până la Mureș și zona Sibiului; VII. partea transilvăneană a văii Crișului Alb; VIII. valea Jiului; IX. regiunea de la nord de Mureș și zonele celor două Someșuri; X. descoperirile cu proveniență nesigură din Transilvania. Lucrarea conține 71 de pagini, în care a repertoriat 340 de situri din neolitic până în secolul V. d.Chr. În opinia noastră, această lucrare a contribuit în mod esențial la alegerea sa ca membru corespondent al Academiei Maghiare de Știință.

Perioada aceasta reprezintă și debutul său în publicistica legată de epigrafie. Pe lângă repertoriile realizate, amintite anterior, mai trebuie să menționăm publicarea unui izvor epigrafic de la Grădiște și de la Strelthal¹²⁴. De asemenea, privind epoca La Tène, după cercetări de teren, face observații legate de cetatea de la Dealul Bolii¹²⁵, apoi publică depozitele de bronzuri și de aur de la Poșaga de Jos, Șpălnaca, Trei Scaune¹²⁶. Urmele de redus minereul de fier de la Pădureni sunt interpretate ca preistorice, la fel și dalta din așezarea preistorică de la Cetea¹²⁷. Activitatea publicistică arheologică a lui Téglás mai cuprinde și studii legate de descoperiri izolate, adunate în cursul expedițiilor sale din Transilvania: coiful din epoca romană de la Lunca Mureșului, lampa „romană” de la Boroșneu Mare, oglinda „scitică” de la Păuca¹²⁸, precum și o dezbateră, destul de greu înțeles,

¹¹⁵ Lista bibliografică G. Téglás nr. 38, 45, 52, 63.

¹¹⁶ Lista bibliografică G. Téglás nr. 60, 72.

¹¹⁷ Lista bibliografică G. Téglás nr. 94.

¹¹⁸ Lista bibliografică G. Téglás nr. 89.

¹¹⁹ Lista bibliografică G. Téglás nr. 101.

¹²⁰ Lista bibliografică G. Téglás nr. 84.

¹²¹ Roska 1942.

¹²² Lista bibliografică G. Téglás nr. 104.

¹²³ Torma 1880.

¹²⁴ Lista bibliografică G. Téglás nr. 18, 32.

¹²⁵ Lista bibliografică G. Téglás nr. 22.

¹²⁶ Lista bibliografică G. Téglás nr. 56, 74–75.

¹²⁷ Lista bibliografică G. Téglás nr. 66, 88.

¹²⁸ Lista bibliografică G. Téglás nr. 90, 92–93.

privind locul de origine a pietrelor de moară utilizate de locuitorii din preistorie ai Daciei¹²⁹.

Activitatea prolifică din această perioadă mai cuprinde și numeroase articole de popularizare în ziare (în limbile germană și maghiară)¹³⁰, dintre care socotim drept cel mai important pe cel în care discută tezaurul de aur de la Crasna¹³¹. Totodată, a semnat mai multe recenzii și prezentări de cărți, rapoarte, mai ales în revistele „Archaeologiai Értesítő” și „Budapesti Szemle”¹³².

Nu putem să nu remarcăm totuși faptul că, prin această activitate publicistică, greu de egalat, Téglás a încercat să-și „popularizeze” numele, deoarece unele dintre articolele sale, publicate în aceeași limbă, se repetă. Cu toate aceste observații critice, în perioada 1883–1888, activitatea sa de teren, urmată de publicarea rezultatelor și a observațiilor, i-a adus faimă în domeniul cercetării arheologice, devenind un nume cunoscut al arheologiei preistorice și romane transilvănene din cadrul monarhiei austro-ungare. Acest fapt este demonstrat și de numărul studiilor publicate între 1883–1888, adică 94.

D. 2. A. III. Perioada aprofundării problemei mineritului și primele publicații legate de orizontul funerar din Dacia romană

Perioada prodigioasă din punctul de vedere al publicațiilor, după includerea sa pe lista membrilor corespondenți ai Academiei Maghiare de Științe, consemnează și cele mai durabile analize legate de minerit, care vor fi depășite numai după un secol (!), de lucrarea lui Volker Wollmann¹³³. Dar este și perioada în care se va lansa pe noi piste de cercetare, devenind un pionier și în domeniul analizei necropolelor epocii romane din zonele miniere. Totodată, o caracteristică principală în „strategia” de cercetare a lui Téglás a fost faptul că noile teme se leagă de cele vechi, dar în final toate temele abordate relaționează cu problema mineritului, ca factor determinant al evoluției și cauzalității cuceririi, înființării și existenței Daciei romane, acesta fiind de fapt miezul interpretării sale legate de fenomenele arheologice. În acest sens, dintre cele 71 de studii publicate în această perioadă, mai mult de jumătate, 36, se ocupă de minerit (exploatarea pietrei, a aurului, a marmurei și a sării)¹³⁴ și de aspecte legate de minerit (băile romane din centrul de minerit de la Călanu Mic¹³⁵, necropolele minerilor din epoca romană¹³⁶, structurile de organizare administrativă a mineritului¹³⁷, tehnica exploatarei¹³⁸,

¹²⁹ Lista bibliografică G. Téglás nr. 86.

¹³⁰ Lista bibliografică G. Téglás nr. 43, 46, 50, 53, 78–83, 95, 99, 100, 102–103.

¹³¹ Lista bibliografică G. Téglás nr. 102.

¹³² Lista bibliografică G. Téglás nr. 36–37, 58–59, 65, 67–70, 96.

¹³³ Până la apariția cărții lui Volker Wollmann (1996), lucrările lui Téglás au fost cele mai specializate în domeniul mineritului epocii romane din Dacia.

¹³⁴ Lista bibliografică G. Téglás nr. 106, 109–110, 114–115, 118, 120, 135, 138, 141–142, 157, 161–162, 175.

¹³⁵ Lista bibliografică G. Téglás nr. 150.

¹³⁶ Lista bibliografică G. Téglás nr. 125, 136, 158, 171, 174.

¹³⁷ Lista bibliografică G. Téglás nr. 126–127, 129, 133, 151–152, 155, 159–160, 163, 165.

¹³⁸ Lista bibliografică G. Téglás nr. 172.

realitățile „etnografice” din zonele de minerit¹³⁹). Unele dintre articolele sale de epigrafie¹⁴⁰ sau de organizare militară¹⁴¹ sunt legate, la rândul lor, de minerit¹⁴² sau de topografie istorică¹⁴³. Astfel, această perioadă este una a sintezelor și a problemelor legate de istoria organizării sistemului de minerit pe teritoriul Daciei romane. Domeniului arheologiei epocii romane îi aparțin și articole privind analiza statuilor romane reprezentând pe Jupiter și Junona¹⁴⁴.

Activitatea publicistică din această perioadă mai cuprinde articole cu privire la valorificarea preocupărilor sale în domeniul cercetării peșterilor din comitatul Hunedoara, unde a descoperit noi situri preistorice¹⁴⁵, respectiv din perioada pašalâcului de la Buda¹⁴⁶. Epocii preistorice îi aparțin și articolele de sinteză – repertorii, de mai mică amploare, despre epoca eneolitică din Trei Scaune și a zonelor limitrofe, respectiv o analiză generalizantă despre epoca preistorică în Transilvania și despre istoria Daciei preistorice¹⁴⁷. Epocii La Tène îi aparțin brățărilor cu capete de șarpe descoperite, după părerea lui Téglás, la Toteșd¹⁴⁸; pentru un pandantiv din electron descoperit la Grădiște (Sarmizegetusa)¹⁴⁹, nu s-a putut determina cărei epoci îi aparține. De numele lui Téglás putem lega și trei articole, apărute în anii 1889–1894, privind prezentarea muzeului de la Deva și a rezultatelor societății de istorie și arheologie¹⁵⁰. De asemenea, prezintă într-un articol și noul muzeu din Arad¹⁵¹.

Téglás a rămas un personaj activ și în domeniul popularizării arheologiei în diferite ziare, exclusiv budapestane și vieneze¹⁵², manifestând o atenție specială în ceea ce privește evoluția arheologiei din monarhia bicefală (și nu numai), concretizată în diferite prezentări și recenzii de cărți¹⁵³.

D. 2. A. IV. Perioada 1895–1903. Marile sinteze și noi piste de cercetare. Primele semne ale apusului în cariera arheologică a lui Téglás

Între 1895–1903, publicațiile lui Téglás vizează două noi piste de cercetare. Astfel, dintre cele 64 de publicații, în 11 se ocupă de o temă nouă, și anume de studierea sistemului *limes*-ului roman, în special cel estic și sud-estic¹⁵⁴, de relațiile

¹³⁹ Lista bibliografică G. Téglás nr. 139, 147, 169.

¹⁴⁰ Lista bibliografică G. Téglás nr. 112–113, 116, 121, 128, 130, 140, 156, 167–168.

¹⁴¹ Lista bibliografică G. Téglás nr. 155.

¹⁴² Lista bibliografică G. Téglás nr. 174.

¹⁴³ Lista bibliografică G. Téglás nr. 122.

¹⁴⁴ Lista bibliografică G. Téglás nr. 123.

¹⁴⁵ Lista bibliografică G. Téglás nr. 132, 146, 154.

¹⁴⁶ Lista bibliografică G. Téglás nr. 119.

¹⁴⁷ Lista bibliografică G. Téglás nr. 148–149, 166.

¹⁴⁸ Lista bibliografică G. Téglás nr. 105.

¹⁴⁹ Lista bibliografică G. Téglás nr. 124.

¹⁵⁰ Lista bibliografică G. Téglás nr. 134, 137, 152–153.

¹⁵¹ Lista bibliografică G. Téglás nr. 164.

¹⁵² Lista bibliografică G. Téglás nr. 111, 117, 131, 143–145.

¹⁵³ Lista bibliografică G. Téglás nr. 108, 170, 176.

¹⁵⁴ Lista bibliografică G. Téglás nr. 180–181, 186, 194, 214–216, 220, 232.

sistemului de caste al limesului estic cu centrele de putere ale Daciei (*Apulum* și *Sarmizegetusa*)¹⁵⁵, respectiv de noi date privind sistemul militar roman din Dacia și topografia așezării de lângă drumul militar a lui Aizis¹⁵⁶. O altă temă nouă, dar strâns legată de activitatea lui Téglás privind sistemul *limes*-ului roman estic, o reprezintă problema cetăților dacice din comitatul Odorhei¹⁵⁷, în cazul cărora îi „alungă” din aceste cetăți pe presupușii huni în care credeau secuii din secolul al XIX-lea, înlocuindu-i cu daci sau romani¹⁵⁸. Ambiția lui Téglás de a pune problema unor noi teme de cercetare este lăudabilă, dar, în unele studii, din cauza lipsei metodei de săpătură, faptele concrete de pe teren au fost interpretate doar prin imaginația arheologului anticar, ceea ce ne arată și limitele sale profesionale (castrul roman ipotetic de la Odorheiu Secuiesc, cetatea „dacică” de la Tartód etc.). Apariția, în publicistica sa, a temei *limes*-ului estic, de inspirație germană, a fost probabil legată de scopul său de a ajunge membru deplin al Academiei. Interpretările sale de geografie istorică, pe baza dovezilor arheologice, sunt dezvoltate în mai multe studii¹⁵⁹.

Alături de aceste noi preocupări publicistice, continuă să fie preocupat și de vechile teme, deși se vede clar că a început să le epuizeze. Problema mineritului ocupă un loc important, dar în această perioadă abordează mai mult problematica legată de mineritul preistoric și roman¹⁶⁰. De asemenea, continuă publicarea izvoarelor epigrafice¹⁶¹ și abordează o singură dată problema peșterilor¹⁶². Are contribuții privind descoperiri izolate din epoca bronzului și cea romană¹⁶³, respectiv o contribuție privind existența unui templu la *Ampelum*–Zlatna¹⁶⁴. După cum putem observa, cercetarea perioadei preistorice a devenit mai puțin însemnată decât în perioada anterioară.

Fără îndoială, cea mai importantă contribuție a acestei perioade o reprezintă sintezele din monografia Hunedoarei, care practic rezumă preocupările sale de-a lungul a 25 de ani de activitate pe teritoriul comitatului¹⁶⁵, precedate de o sinteză în albumul *Austro-Ungaria*¹⁶⁶ și de o analiză separată a epocii romane din Dacia¹⁶⁷. Într-un alt articol elogiază contribuțiile importante ale lui Károly Torma privind sistemul drumurilor romane¹⁶⁸, respectiv prezintă situația muzeului, a asociației hunedorene și a „Societății Carpatice din Ardeal”¹⁶⁹.

¹⁵⁵ Lista bibliografică G. Téglás nr. 203.

¹⁵⁶ Lista bibliografică G. Téglás nr. 200.

¹⁵⁷ Lista bibliografică G. Téglás nr. 182, 193, 218, 202, 225.

¹⁵⁸ Lista bibliografică G. Téglás nr. 182, 193.

¹⁵⁹ Lista bibliografică G. Téglás nr. 189, 206, 209–210, 213, 217, 219.

¹⁶⁰ Lista bibliografică G. Téglás nr. 184, 196–197, 201, 207, 212, 229–231.

¹⁶¹ Lista bibliografică G. Téglás nr. 191, 198–199, 211.

¹⁶² Lista bibliografică G. Téglás nr. 188.

¹⁶³ Lista bibliografică G. Téglás nr. 177–178, 192.

¹⁶⁴ Lista bibliografică G. Téglás nr. 227.

¹⁶⁵ Lista bibliografică G. Téglás nr. 224–225.

¹⁶⁶ Lista bibliografică G. Téglás nr. 218.

¹⁶⁷ Lista bibliografică G. Téglás nr. 223.

¹⁶⁸ Lista bibliografică G. Téglás nr. 195.

¹⁶⁹ Lista bibliografică G. Téglás nr. 228, 234.

În domeniul popularizării arheologiei în diferite ziare, remarcăm faptul că nu are multe contribuții în ziarul pestane (numai una în *Budapesti Hírlap*), ci mai multe contribuții în Transilvania, mai precis în ziarul local din Sfântu Gheorghe, *Székely Nemzet*¹⁷⁰. Explicația este una foarte clară: Téglás a publicat mai ales în *Fővárosi Lapok*, ziar care a trecut printr-o criză severă în anii '90 ai secolului al XIX-lea și a dispărut de pe piață în anul 1903¹⁷¹. Téglás are și un număr important de recenzii în acești ani, nu numai despre lucrările apărute pe teritoriul monarhiei austro-ungare, dar și de pe teritoriul Regatului României sau despre cercetările din Bosnia-Herțegovina¹⁷². În două publicații, respectiv într-o ediție separată și în anuarul asociației, evocă personalitatea Zsófiiei Torma¹⁷³.

D. 2. A. V. Perioada 1904–1916. Anii de pensie. Revenirea cercetărilor despre minerit, tezaurile „dacilor”. Proiectul Limes. Apusul carierei

Ieșind la pensie, după o carieră profesorală și arheologică, la sfârșitul anului 1903, se mută (din motive necunoscute încă) la Budapesta. În cei 12 ani petrecuți în zona Buda (pe strada Villányi), Téglás rămâne la fel de prolific, publicând 112 studii, recenzii și articole de popularizare în ziare. Putem observa că studiile sale nu numai că devin mai generalizatoare, dar se extind și din punct de vedere geografic, abordând probleme ce se leagă de teritoriul Dobrogei, Pannoniei sau Hispaniei antice.

Activitatea sa vizează din nou, într-un număr impresionant de publicații (31), mineritul, socotit de el roman¹⁷⁴, „epoca migrațiilor”¹⁷⁵ și cea medievală¹⁷⁶, unele analize teoretice despre structura mineritului roman și austriac¹⁷⁷, cultura materială a mineritului preistoric, roman și medieval¹⁷⁸, respectiv istoria cercetării mineritului¹⁷⁹. Unele articole de istorie politico-militară și economică sunt strâns legate de mineritul epocii romane¹⁸⁰. Preocupările sale epigrafice în această perioadă se reduc la două articole¹⁸¹. Publică un templu sirian de la Grădiște, săpat încă în anul 1882, respectiv antichități din epoca romană (de exemplu, statuile de la Deva și Baltica)¹⁸². Strâns legate de arheologie sunt încercările sale de a efectua analize etimologice și etnografice (originea numelui orașului Deva sau denumiri evreiești de localități din Dacia Romană)¹⁸³.

Noi piste în activitatea de cercetare a lui Téglás, concretizate în articole, sunt legate de unele culte din Dacia Romană: al lui Mercurius, Mithras, *Virgo Caelestis*

¹⁷⁰ Lista bibliografică G. Téglás nr. 179, 205, 226, 240.

¹⁷¹ http://hu.wikipedia.org/wiki/F%C5%91v%C3%A1rosi_Lapok.

¹⁷² Lista bibliografică G. Téglás nr. 183, 185, 187, 190, 204, 208, 235, 237, 239.

¹⁷³ Lista bibliografică G. Téglás nr. 221–222.

¹⁷⁴ Lista bibliografică G. Téglás nr. 252–255, 281, 291–292, 307, 309, 312, 350, 352.

¹⁷⁵ Lista bibliografică G. Téglás nr. 268, 289.

¹⁷⁶ Lista bibliografică G. Téglás nr. 265, 344.

¹⁷⁷ Lista bibliografică G. Téglás nr. 266–267, 279, 313, 332, 342.

¹⁷⁸ Lista bibliografică G. Téglás nr. 308, 314, 323, 331, 333, 341.

¹⁷⁹ Lista bibliografică G. Téglás nr. 251.

¹⁸⁰ Lista bibliografică G. Téglás nr. 248–249, 271, 285, 316–318, 325, 328–329, 334, 337, 345.

¹⁸¹ Lista bibliografică G. Téglás nr. 315, 326.

¹⁸² Lista bibliografică G. Téglás nr. 241, 278, 321.

¹⁸³ Lista bibliografică G. Téglás nr. 257, 271–273, 311.

sau al Cavalerului trac¹⁸⁴, dar realizează și două repertorii de o importanță aparte. Dacă repertoriul despre oglinzile scitice din bronz este, în acest moment, depășit cantitativ (deși analiza metalografică a unor oglinzi poate fi folosită)¹⁸⁵, nu același lucru se poate spune despre repertoriul tezaurilor „dacice”, deoarece unele dintre informațiile adunate de Téglás lipsesc azi din literatura de specialitate din România ori sunt greșit localizate¹⁸⁶. La fel de actual este și articolul său despre o colecție veche, cea a lui Imre Botár, constând mai ales din piese din epoca romană¹⁸⁷.

Opera sa prezintă, în mai multe articole, evoluția arheologiei în zona dobrogeană sau în Dacia sudică¹⁸⁸, conținând și o descriere, foarte importantă în unele aspecte, a călătoriei sale în Regatul României și, pe larg, a Muzeului Național de Antichități din București (actualul Institut de Arheologie „Vasile Pârvan”)¹⁸⁹. Descrierea lui Téglás este foarte importantă din perspectiva arheologiei secolului al V-lea p.Chr., deoarece prezintă inventarul mormântului sau mormintelor de la Bivolari, aflat/aflate atunci în depozitele Muzeului Național de Antichități din București¹⁹⁰.



Fig. 4. Plăci metalice, fără loc de descoperire, Muzeul Național de Antichități din București (1) și de la Calma, Muzeul Național Maghiar (2) (după Téglás 1909 – nr. 309 în lista bibliografică G. Téglás, p. 20, fig. 26).

Într-un număr important de articole se referă la cetățile dacice, cărora urmărirea să le restrângă datarea în jurul războaielor lui Traian cu Decebal¹⁹¹ (tipic pentru metoda argumentării mixte). Și în cazul acesta, Téglás datează cetățile fără săpături arheologice, numai pe baza planurilor lor! Fără îndoială, nu trebuie

¹⁸⁴ Lista bibliografică G. Téglás nr. 283, 287, 296, 335, 348.

¹⁸⁵ Lista bibliografică G. Téglás nr. 338.

¹⁸⁶ Lista bibliografică G. Téglás nr. 322.

¹⁸⁷ Lista bibliografică G. Téglás nr. 336.

¹⁸⁸ Lista bibliografică G. Téglás nr. 250, 277.

¹⁸⁹ Lista bibliografică G. Téglás nr. 261.

¹⁹⁰ Este interesant că schițele pieselor (cataramă, *spatha*) au fost publicate după un secol, în 2010, de către un arheolog din Budapesta, într-un volum de studii apărut la București, în onoarea cercetătorului Radu Harhoiu (Prohászka 2010, p. 111–118).

¹⁹¹ Lista bibliografică G. Téglás nr. 243–244, 262–264, 274–276, 351.

să zăbovim prea mult asupra acestui amatorism tipic pentru specialiștii din secolul al XIX-lea.

Marea lovitură științifică Téglás o aștepta de la articolele sale despre *limes*-ul roman publicate în *ÉTTK*, sub denumirea de *Studii de limes (Limes tanulmányok)*, inspirate, fără îndoială, de arheologia germană, cu a sa Reichs-Limeskommision. Aceste studii despre Dacia, provincia pe care a cercetat-o toată viața, ar fi trebuit să constituie lucrări de referință științifică pe plan internațional. În unele articole, publicate tot în *ÉTTK*, își anunța deja articolul publicat în anul 1906¹⁹². Dezbateră privind acest articol din 1906¹⁹³, considerat de Téglás un pionierat în studierea *limes*-ului roman, o vom realiza mai târziu, aici ne mărginim să amintim că aceasta s-a terminat cu un fiasco total pentru autor. Recenzia foarte dură din partea lui Gábor Finály a arătat exact aceleași probleme de cercetare de teren, pe care Téglás nu le-a rezolvat niciodată în viața lui¹⁹⁴. Probabil această reacție, din partea reprezentantului generației mai tinere, l-a determinat pe vârstnicul Téglás ca, în afara unui răspuns publicat în „*Archaeologiai Értesítő*”¹⁹⁵ și o încercare de studiu despre „demonstrarea *limes*-ului dacic”, în anul 1908¹⁹⁶, să nu mai semneze niciun articol despre problematica frontierei romane.

Activitatea lui prodigioasă din ultimii ani ai vieții mai cuprinde un număr important de recenzii (14)¹⁹⁷, respectiv câteva articole de popularizare¹⁹⁸ și necrologuri¹⁹⁹.

Așadar, am încercat să ilustrăm în linii mari evoluția publicistică a lui Gábor Téglás. Numărul impresionant al articolelor sale îl clasează în grupul celor mai prolifici arheologi maghiari. Însă ideile contribuțiilor sale nu au rezistat vremurilor, excepție făcând cele din domeniul mineritului, care au devenit piloni ai cercetării din secolul al XX-lea.

D. 2. B. Sintetizarea publicisticii arheologice a lui Gábor Téglás

Fără îndoială, cariera lui Téglás rămâne una dintre cele mai prodigioase din generația de „arheologi anticari” din cadrul monarhiei bicefale. Această carieră nu a însemnat numai publicistică, ci și activitate organizatorică a infrastructurii arheologice.

Așa cum am putut constata, cariera lui publicistică poate fi împărțită în cinci mari perioade: I. 1876–1882; II. 1883–1888; III. 1889–1894; IV. 1895–1903; V. 1904–1916.

Dacă în prima perioadă (1876–1882) a publicat doar 11 studii, în următorii 34 de ani a publicat un număr însemnat de studii de arheologie sau în strânsă

¹⁹² Lista bibliografică G. Téglás nr. 256, 258.

¹⁹³ Lista bibliografică G. Téglás nr. 284.

¹⁹⁴ Finály 1907, p. 173–175.

¹⁹⁵ Lista bibliografică G. Téglás nr. 288.

¹⁹⁶ Lista bibliografică G. Téglás nr. 293.

¹⁹⁷ Lista bibliografică G. Téglás nr. 246, 259, 269–270, 282, 286, 320, 327, 339, 343, 347, 349, 353–354.

¹⁹⁸ Lista bibliografică G. Téglás nr. 290, 294, 324, 340.

¹⁹⁹ Lista bibliografică G. Téglás nr. 247, 260, 330.

legătură cu arheologia. Pentru ilustrarea carierei publicistice a lui Téglás, prezentăm următorul grafic:

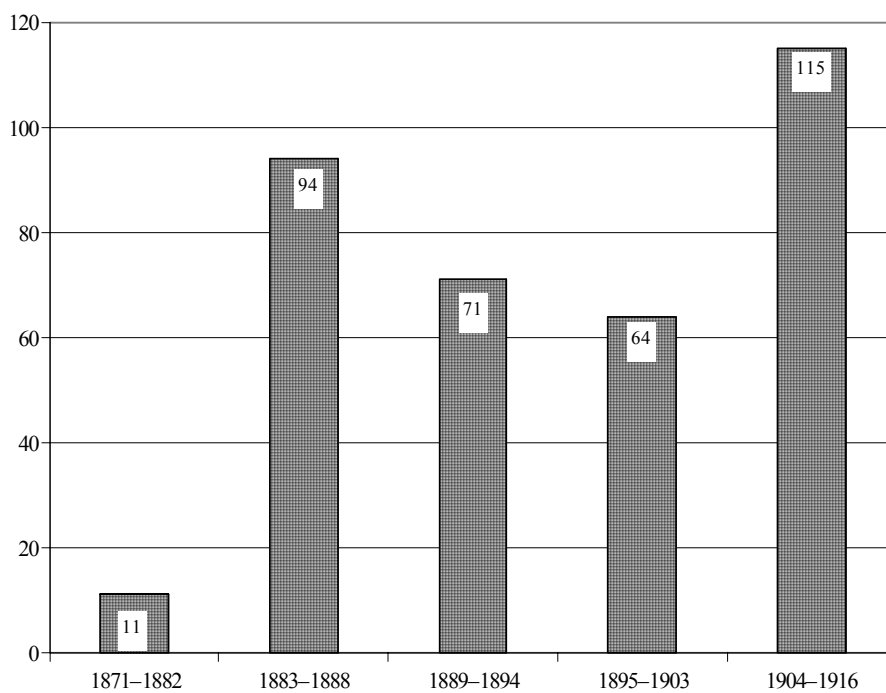


Fig. 5. Numărul studiilor, după reperele cronologice din viața lui Gábor Téglás.

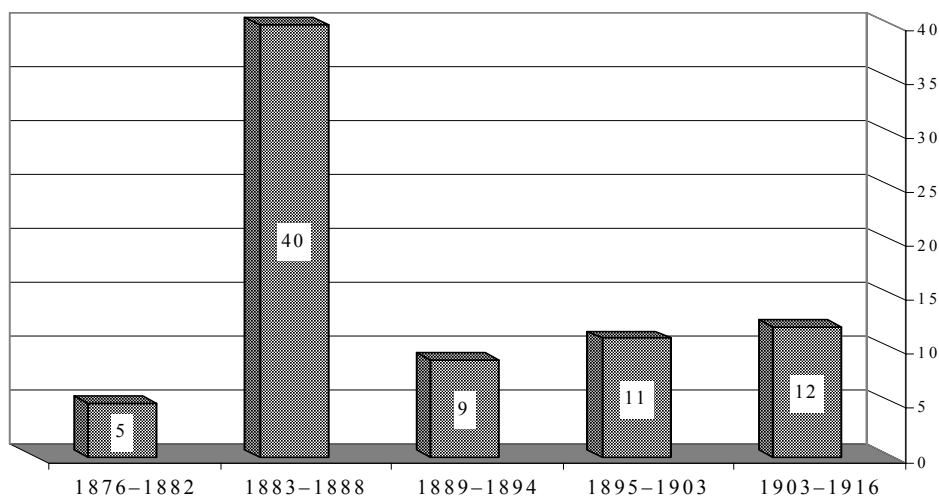
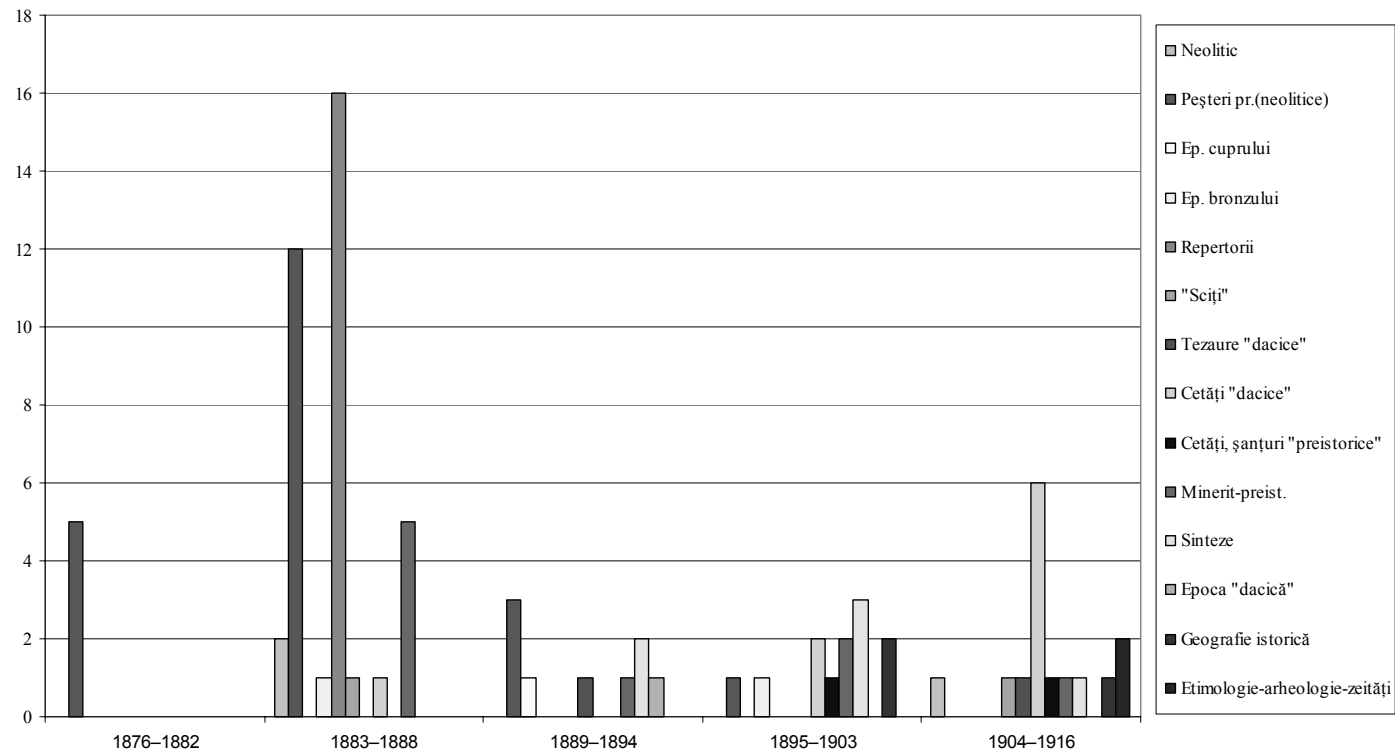
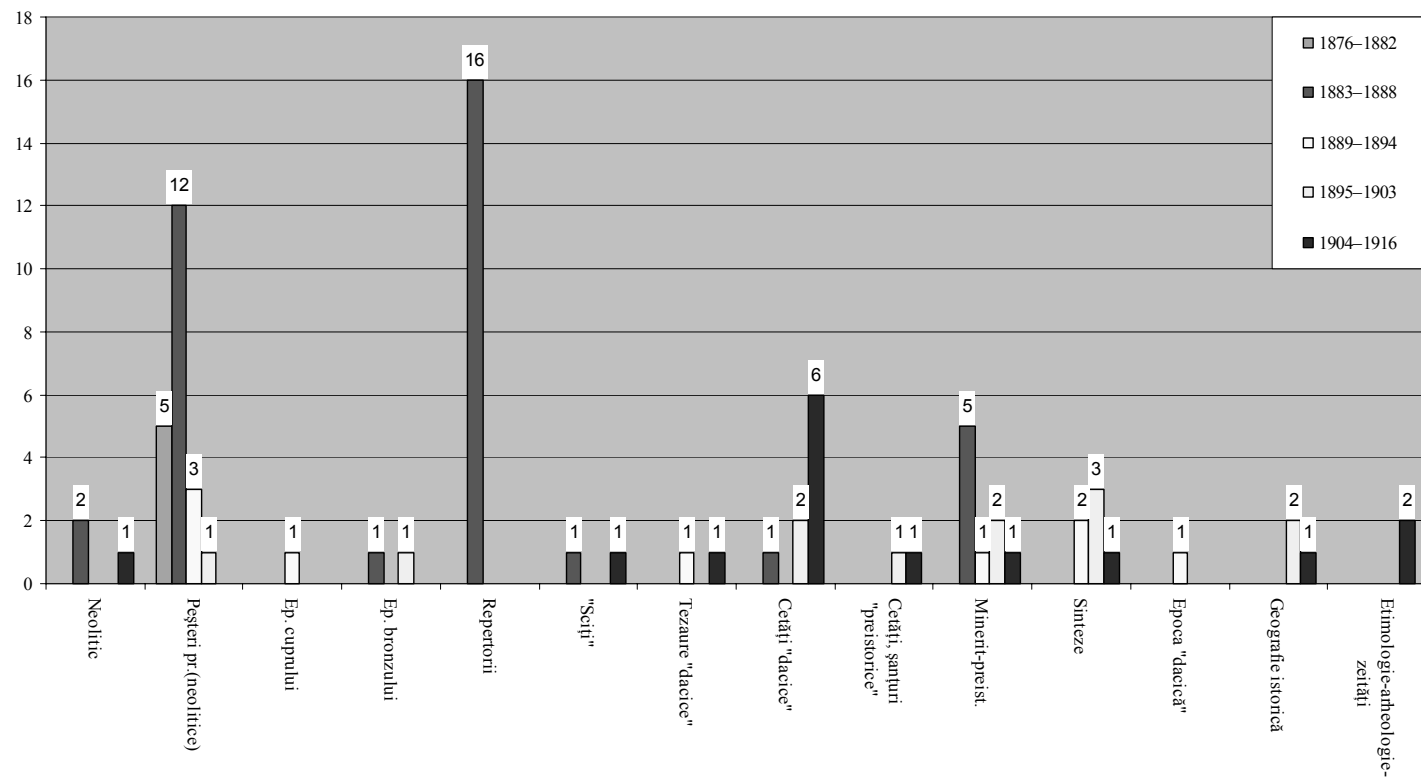


Fig. 6. Numărul studiilor privind epoca preistorică, pe baza reperelor biografice ale lui Gábor Téglás.





Perioada	1876–1882	1883–1888	1889–1894	1895–1903	1904–1916
Neolitic		3			1
Peșteri preistorice (neolitice)	5	12	3	1	
Epoca eneolitică			1		
Epoca bronzului		1		1	
Repertorii		16			
„Sciți”		1			1
Tezaure „dacice”			1		1
Cetăți „dacice”		1		2	6
Cetăți, șanțuri „preistorice”				1	1
Minerit – preistorie		5	1	2	1
Sinteze			2	3	1
Epoca „dacică”			1		
Geografie istorică				2	1
Etimologie – arheologie – zeități					2

Fig. 7. a–c. Numărul studiilor lui Gábor Téglás privind epoca preistorică.

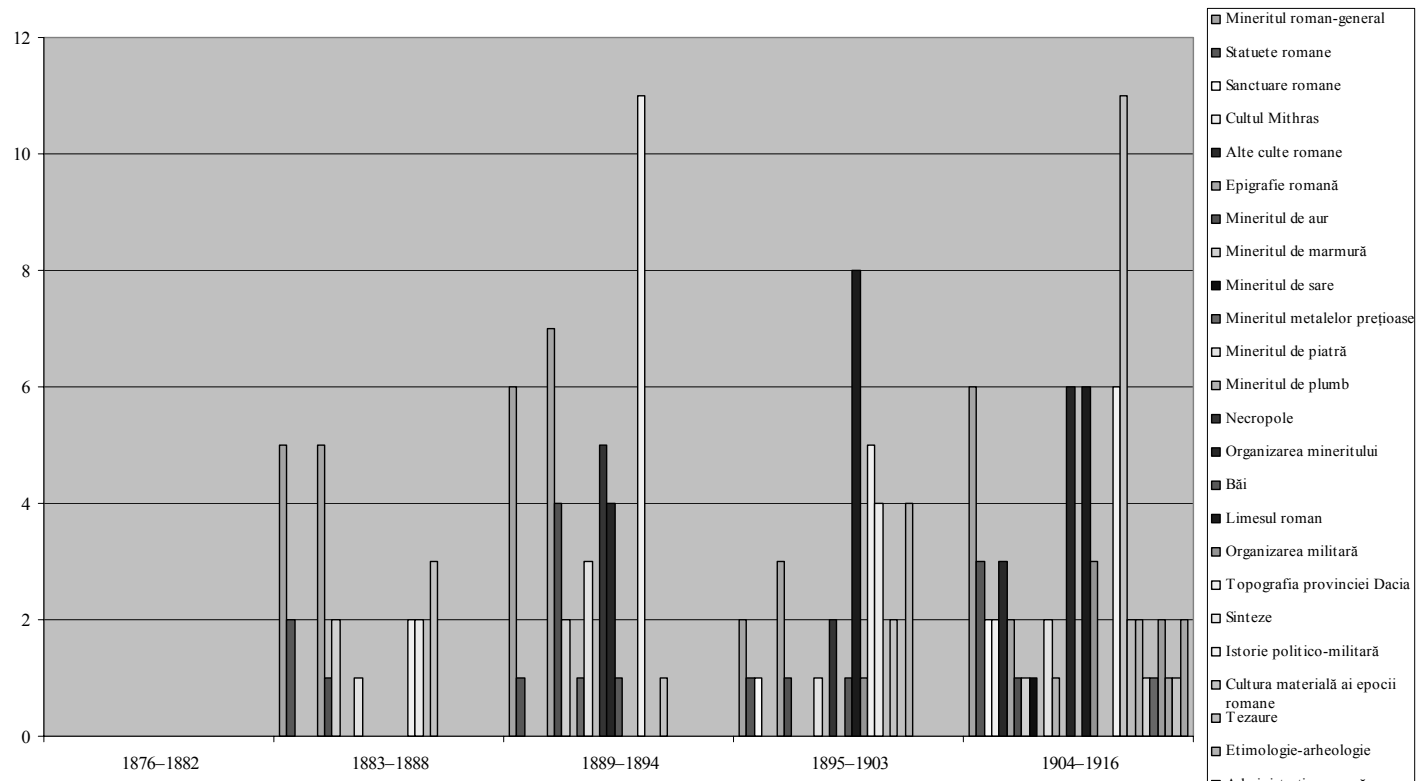
Putem observa astfel „productivitatea” anilor 1883–1903 (229 de studii în 20 de ani). În ceea ce privește studiile privind preistoria (încadrate prin raportare la istoria Daciei romane), graficul următor evidențiază faptul că preocuparea sa cea mai intensă în acest sens s-a desfășurat până în momentul în care a devenit membru al Academiei Maghiare de Știință.

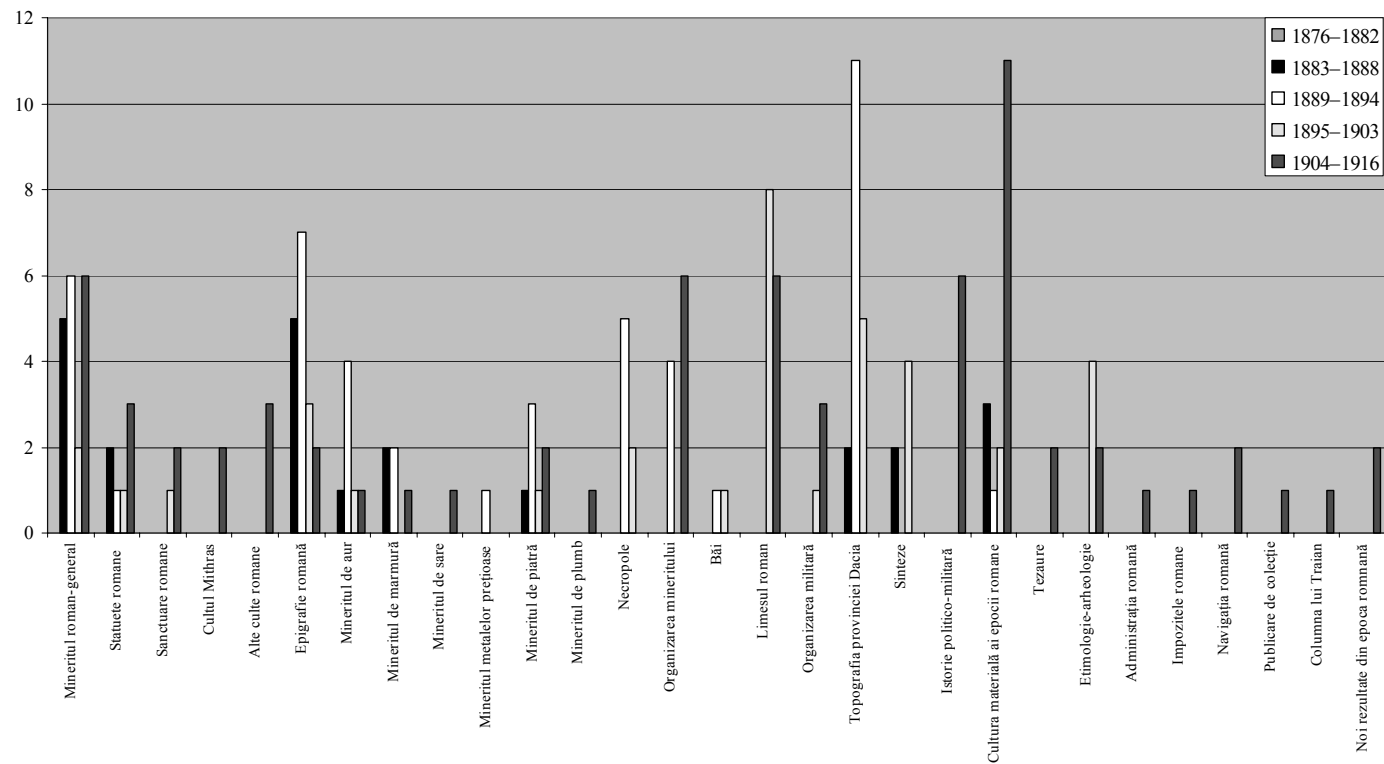
În privința studiilor realizate despre epoca preistorică, cele mai multe se concentrează asupra epocii neolitice, având ca tematică, de cele mai multe ori, peșterile, respectiv epoca bronzului, dar spre anul 1900 și în primii ani ai secolului al XX-lea a început să se ocupe intens de problematica cetăților dacice. Un număr important de repertorii de diferite naturi și pentru diferite perioade îl realizează în perioada anilor 1883–1888.

Studiile sale privind epoca romană sunt extrem de greu de sistematizat, din cauza multitudinii temelor abordate chiar în aceeași lucrare. Astfel, descoperirile funerare aparținând minerilor și reprezentările lor au fost greu de introdus într-o singură categorie. În acest caz am ales, subiectiv fără îndoială, tema cea mai importantă sau cel mai intens abordată în lucrarea respectivă. Sinteza scrisă în albumul monarhiei austro-ungare despre antichitățile din diferite epoci a fost încadrată deopotrivă în preistorie, în epoca romană și în așa-zisa epocă a migrațiilor²⁰⁰; în același mod am procedat și cu sinteza publicată în *Monografia Hunedoarei*²⁰¹.

²⁰⁰ Lista bibliografică G. Téglás nr. 218.

²⁰¹ Lista bibliografică G. Téglás nr. 225.





Perioada	1876– 1882	1883– 1888	1889– 1894	1895– 1903	1904– 1916
Mineritul roman (în general)		5	6	2	6
Mineritul aurifer		1	4	1	1
Mineritul marmurei		2	2		1
Mineritul sării					1
Mineritul metalelor prețioase			1		
Mineritul pietrei		1	3	1	2
Mineritul de plumb					1
Statuete romane		2	1	1	3
Sanctuare romane				1	2
Cultul lui Mithras					2
Alte culte romane					3
Epigrafie romană		5	7	3	2
Necropole			5	2	
Organizarea mineritului			4		6
Băi			1	1	
<i>Limes</i> -ul roman				8	6
Organizarea militară				1	3
Topografia provinciei Dacia		2	11	5	
Sinteze		2		4	
Istorie politico-militară					6
Cultura materială a epocii romane		3	1	2	11
Tezaure					2
Etimologie – arheologie				4	2
Administrația romană					1
Impozitele romane					1
Navigația romană					2
Publicarea de colecții					1
Columna lui Traian					1
Noi rezultate privind epoca romană					2

Fig. 8. a–c. Numărul și sistematizarea studiilor lui Gábor Téglás privind epoca romană.

Activitatea publicistică a arheologului transilvănean cuprinde și o sumedenie de recenzii și prezentări de cărți²⁰², mai ales despre lucrările apărute, în limbile germană și maghiară, pe teritoriul monarhiei bicefale, a Kaiserreich-ului german, dar și din Europa occidentală sau din Regatul României.

În altă categorie am inclus scrierile sale de popularizare, în limbile germană și maghiară, apărute în diferite ziare din monarhia austro-ungară (mai ales la

²⁰² Lista bibliografică G. Téglás nr. 8, 19, 36–37, 68–70, 96, 108, 170, 176, 183, 185, 187, 190, 204, 208, 235, 237, 239, 246, 259, 269, 270, 282, 286, 310, 320, 327, 339, 343, 347, 349, 353, 355.

Budapesta și Viena)²⁰³. Téglás a observat importanța presei scrise (mai ales a ziarului *Nemzet*) în vederea impunerii părerilor sale pe scară socială mai largă, pentru a populariza numele său și a avea acces la forurile științifice, ca de exemplu Academia de Științe. Interesant este faptul, care credem că susține ceea ce am afirmat mai sus, că cele mai multe articole de presă au fost publicate între 1876–1888 (19 publicații)²⁰⁴, dar, mai interesant, cele mai multe exact în anii 1887–1888 (11 publicații)²⁰⁵, când devine al treilea academician arheolog din Transilvania (și ultimul până în zilele noastre).

D. 2. C. Unele comentarii privind activitatea arheologică a lui Gábor Téglás

D. 2. C. 1. „Filosofia” arheologică, concepția privind reconstituirea trecutului la Gábor Téglás

Pregătirea intelectuală peștană a lui Gábor Téglás a fost influențată de marile schimbări politice din Imperiu, după pierderea bătăliei din anul 1866 de către Casa de Habsburg, de acordurile între elita politică maghiară, aflată în rezistență pasivă după 1848–1849, de elita austriacă și cea croată, care a dus la sistemul politic creat în 1867/1868, rezultatul fiind poate cel mai liberal stat de pe continent. Aceste schimbări politice majore au fost resimțite și în domeniul științelor, respectiv în domeniul învățământului²⁰⁶, inclusiv la Facultatea de Litere pe care o termina în 1871 tânărul Téglás. Atât perioada istorică cu schimbările respective, cât și sistemul de învățământ și-au pus pecetea pe concepția sa privind istoria. Astfel, din a doua jumătate a secolului al XIX-lea s-a răspândit, în toată Europa, o ideologie potrivit căreia istoria unei națiuni trebuie ilustrată în termeni glorificatori și dată ca exemplu pentru epoca contemporană²⁰⁷. În primă fază a carierei, această evoluție a avut un rol hotărâtor pentru Téglás.

În cea de-a doua etapă a carierei, după ce a ajuns profesor la Deva, un rol important a avut Zsófia Torma, după cum ne lasă să înțelegem rândurile sale scrise în revista „*Archaeológiai Értesítő*”, din 1882²⁰⁸. De fapt, în primii ani, această activitate arheologică era mai mult un simplu mod de a-și petrece timpul liber prin excursii. Profesionalizarea arheologică a lui Téglás se petrece spre anii '80 ai secolului al XIX-lea, ca de altfel în întreaga branșă arheologică. Din anii '80 ai secolului al XIX-lea se înființează la Deva binecunoscuta asociație istorică și arheologică, respectiv muzeul, care reprezintă semnul profesionalizării arheologice în partea sud-estică a imperiului (evident sub influența centrului, mai ales a lui Rómer). În acest răstimp, Téglás a abandonat arheologia „de excursie” în favoarea

²⁰³ Lista bibliografică G. Téglás nr. 1–2, 20, 28, 43, 46, 50, 53, 78–83, 95, 99–100, 102–103, 111, 117, 131, 143–145, 179, 205, 226, 240, 290, 294, 306, 324, 340.

²⁰⁴ Lista bibliografică G. Téglás nr. 1–2, 20, 28, 43, 46, 50, 53, 78–83, 95, 99–100, 102–103.

²⁰⁵ Lista bibliografică G. Téglás nr. 78–83, 95, 99, 100, 102–103.

²⁰⁶ <http://www.tankonyvtar.hu/hu/tartalom/tkt/osztrak-magyar/ch15s06.html>.

²⁰⁷ Brather 2004, p. 15–20.

²⁰⁸ Lista bibliografică G. Téglás nr. 7.

cele mai riguroase, științifice. Aceasta înseamnă că, în modelarea concepției istorice a lui Tégglás, a jucat un rol, măcar indirect, Flóris Rómer²⁰⁹, bun prieten cu Zsófia Torma, considerat unul dintre părinții arheologiei maghiare, întemeietorul sistemului arheologic bazat pe asociațiile arheologice și al sistemului muzeal din monarhia austro-ungară²¹⁰. Influența concepțiilor lui Rómer asupra lui Tégglás o găsim în importanța pe care acesta a dat-o analogiilor arheologice și cunoașterii literaturii străine de specialitate, respectiv contactului cu specialiști străini²¹¹. Numărul impresionant de recenzii și prezentări de cărți aparținând lui Tégglás nu este străin de această concepție, foarte corectă, a lui Rómer. Totodată, căutarea de analogii potrivit unui mod mai superficial, specific timpului, poate fi urmărită încă din primele sale articole²¹², însă, de obicei, folosește analogiile fără contextualitate clară.

În istoriografia contemporană, un lucru binecunoscut și acceptat este că omul nu poate scăpa de realitatea cotidiană în care trăiește și nu se aseamănă într-adevăr cu presupușii lui strămoși, ci cu semenii contemporani. Privitor la multiculturalitatea și diversitatea K.u.K.-lui, am făcut deja referiri înainte. Tégglás a trăit în această lume foarte diversă. Concepțiile sale privind istoria despre care scria au fost influențate în mod vădit și de realitățile contemporane, iar părerile sale privind multiculturalitatea din Dacia romană sau difuzionismul cultural, diversitatea în general, sunt evident legate de realitățile eterogene culturale, etnice din monarhia bicefală.

Modul lui de gândire arheologică pare uneori surprinzător de „modern”: nu era prea mult interesat de forme, ci mai degrabă de utilitatea pieselor, respectiv de materialul din care au fost confecționate (chestiuni pe care le dezbate îndelung, uneori greu de înțeles). Totodată, prin concepția sa de a reconstitui vechiul habitat, propune practic o metodă nouă, dar pentru care în epoca respectivă nu avea încă posibilitățile de punere în aplicare, astfel că o face într-un stil de amator. Probabil, din această cauză, contemporanilor li se părea mai degrabă hazardat din punct de vedere științific. De concepția „proto-profesionistă” se poate lega și fantezia sa debordantă, cu un simț critic, de cele mai multe ori, destul de redus.

Odată cu evoluția în domeniul arheologiei, probabil și sub influența cunoștințelor sale geografice și geologice, mineritul devine fundamentul concepției sale privind arheologia și evoluția societății umane în general (primele articole privind mineritul le semnează în anul 1885). În unele cazuri, a ajuns la păreri extreme în asemenea măsură încât considera mineritul drept fundamentul tuturor formelor economice, legând aproape orice fenomen de acest tip de activitate. Această concepție și-a păstrat-o până la sfârșitul vieții, când, în ultimii ani, în

²⁰⁹ Zsófia Torma îl cunoștea pe Rómer de la vârsta de 13 ani, tatăl ei, József Torma, fiind prieten bun cu acesta (László 1992, p. 8).

²¹⁰ Banner 1958, p. 8; Korek 1988, p. 45; Bodó 2002; Papp 2006, p. 78–82.

²¹¹ Rómer 1871, p. 168: „Kitűnik ebből, mennyire szükséges, hogy a külföldi, főleg keleti irodalmat folytonosan szemmel tartsuk, ha a saját területünkön előforduló régiségeket meg akarjuk határozni”. („Reiese din aceasta cât de important este să cunoaștem literatura străină, în special estică, ca să putem determina antichitățile găsite pe teritoriul nostru” – traducerea noastră după textul original).

²¹² Lista bibliografică G. Tégglás nr. 9.

analizele conținute de sinteze macroregionale de calitate și documentare îndoielnice, presupunea că răspândirea mineritului a fost o influență sudică în Bazinul Carpatic, dinspre fenicieni, sau că ocuparea Daciei de către romani a avut ca scop principal exploatarea minieră a acesteia²¹³. Nu este greu de observat că, în aceste opinii, a fost influențat de teoria difuzionistă de la sfârșitul secolului al XIX-lea²¹⁴, a cărei figură distinsă a fost Oscar Montelius, deși nu excludem ca în aceste teorii să fie și influența arheologiei germane, a opozaților ideilor lui Montelius²¹⁵, apropiați de Téglás din punct de vedere al sistemului politic și al realității cotidiene în care trăia acesta.

Descrierile sale, observațiile făcute de el pe teren sunt foarte amănunțite, dar, de cele mai multe ori, nefiind ilustrate, destul de greu de urmărit.

Concepțiile evoluționiste și romantico-naționaliste l-au influențat în mod vădit pe Téglás în interpretările sale. Astfel, „hunii” apar la el ca turanici, respectiv în alte publicații pomenește de „sălbatici” sau de „ceramică primitivă” legată de „daci”. Potrivit concepției sale istorice, lumea a fost împărțită în civilizați și sălbatici, primitivi.

O caracteristică a interpretărilor arheologice ale lui Téglás (drept pentru care multe din descrierile sale trebuie privite cu reticență), ale căror cauze intelectuale nu le cunoaștem, este și „preistoricizarea”, „dacizarea” „romanizarea” celor mai multe descoperiri arheologice.

Prin aceste atitudini și aptitudini, Téglás ne arată, pe de o parte, că a fost influențat de Zsófia Torma, de Römer, probabil și de lucrarea de mare impact a lui Charles Darwin. Pe de altă parte, a reușit să dezvolte în mod original noi teme de cercetare, având o filosofie arheologică care se integra într-un fel vremii sale, dar în alte privințe a fost un deschizător de drumuri. Propunerea de noi căi de cercetare denotă originalitate în gândire. În concluzie, Téglás a fost un arheolog amator, de multe ori diletant, cu atitudini empirice, dar cu o pregătire clasicistă de excepție (specifică timpului și învățământului din K.u.K.), originalitate în integrarea în cercetare a unor idei noi, a unor noi metode de a face arheologie, de a descrie altfel fenomene și evoluții din trecut. Nu trebuie să uităm faptul că modul alcătuirii aparatului critic a fost în marea majoritate a articolelor foarte superficial, potrivit stilului anilor '80 ai secolului al XIX-lea.

D. 2. C. 2. Observații ale lui Téglás privind rezultatele cercetării epocii preistorice

Așa cum am amintit, debutul lui Téglás în arheologie s-a produs dintr-un motiv care este mult mai apropiat de materialismul cotidian decât de știință. Unul dintre sporturile „nobile” ale secolului al XIX-lea, arheologia, și-a făcut drum și printre funcționarii statului, așa cum au fost profesorii (Téglás, de exemplu)²¹⁶. În

²¹³ De exemplu: „Dácia jelentőségét tulajdonképpen bányaiparának köszönheti” („Importanța Daciei rezidă în economia sa minieră”). Lista bibliografică G. Téglás nr. 322: Téglás 1911, p. 521.

²¹⁴ Renfrew 1973, p. 36–37.

²¹⁵ Trigger 1990², p. 160.

²¹⁶ Despre statutul și evoluția salarială profesorilor în K.u.K., vezi Mazsu 1997a, p. 36–50; Mazsu 1997b, p. 426–433.

acest fel trebuie interpretată și atitudinea lui Téglás, mai ales în primii ani ai activității sale arheologice.

Influența Zsófiiei Torma s-a exercitat și asupra modului său de gândire, dar mai ales asupra caracterului cercetării. Cum Zsófia Torma era interesată mai mult de preistorie, iar în acest răstimp (după anul 1876) a cercetat așezarea de la Turdaș, interesul lui Téglás s-a îndreptat în această direcție, primind, pentru publicare, materiale arheologice descoperite aici²¹⁷. Cercetarea de la Turdaș a fost urmată de peșterile de pe Valea Nandrului, respectiv de alte ansambluri cercetate din care au rezultat noi publicații. Această predilecție a lui Téglás pentru cercetarea peșterilor preistorice va rămâne predominantă până în anul 1885, după care se orientează spre redactarea unor repertorii preistorice, care, pentru epoca respectivă, reprezentau un pas foarte important. Nu putem să nu amintim faptul că în peșteri se constată prezența unor niveluri de locuire până în epoca modernă²¹⁸. Astfel, trebuie privit cu rezerve faptul că Téglás a găsit doar niveluri preistorice în peșterile cercetate de el. După părerea noastră, și în cazul acesta, observăm gândirea specific evoluționistă a arheologului transilvănean.

Fără îndoială, atât prin publicațiile privind peșterile (în număr de 17 până în anul 1888), cât și prin numeroasele sale repertorii de situri preistorice, Téglás a ieșit, încă din anii '80 ai secolului al XIX-lea, de sub tutela Zsófiiei Torma (care s-a izolat din mai multe motive, mai ales din cauza schimbărilor de paradigmă ale lui Pulszky²¹⁹), „navigând” spre titlul de membru corespondent al Academiei Maghiare de Știință. În opinia noastră, reușita lui Téglás s-a bazat la început pe descoperirile preistorice ale Zsófiiei Torma, pe care el le-a dezvoltat sub forma publicațiilor despre peșteri, iar mai apoi, independent de aceasta, în forma repertoriilor preistorice, cea mai importantă fiind *Contribuțiile la preistoria Bazinului Transilvaniei*. Anterior anului 1888, în jurul anilor 1883–1885, descoperă pista de cercetare a mineritului, care va marca întreaga carieră și concepție istorică și arheologică a lui Téglás privind evoluția zonelor pe care le-a cercetat.

Astfel, dacă am dori să sintetizăm interesul și, mai ales, cunoștințele lui Téglás privind preistoria, atunci acestea ar fi: peșterile, repertoriile descoperirilor, respectiv ale unor categorii ale culturii materiale (topoare din epoca eneolitică) și mineritul preistoric ca formă economică vitală a Transilvaniei.

D. 2. C. 3. Problema „scitică” și contribuția lui Téglás

Preocuparea sa privind epoca „scitică” rezidă doar în două articole, dintre care cel de-al doilea marchează un punct important în stadiul cercetării, deoarece realizează primul repertoriu al oglinzilor numite „scitice”²²⁰, menționând, la nivelul anului 1913, patru descoperiri. Demn de amintit este faptul că, în interpretarea sa, domină cauzalitatea comercială, în sensul că aceste oglinzi, din cauza numărului

²¹⁷ Lista bibliografică G. Téglás nr. 9.

²¹⁸ În acest sens, vezi cercetările lui András Sófalvi (2008, p. 4–5).

²¹⁹ Vezi *supra*, nota 86.

²²⁰ Lista bibliografică G. Téglás nr. 93, 338.

lor mic, au fost interpretate ca importuri. Téglás însă nu a menționat oglinda de la Aiud – proprietatea Czinege, publicată în anul 1897 de către însuși profesorul său de la colegiul reformat, Károly Herepey²²¹.




Fig. 9. Oglinzile de bronz de la Ghindari/Makkfalva, Jacu/Oláhzsákod și Păuca/Pókafalva (după Téglás 1913 – nr. 338 în lista bibliografică G. Téglás, p. 319–321, fig. 1–3).

D. 2. C. 4. Unele observații ale lui Téglás privind rezultatele cercetării cetăților „dacice”

Credem că Téglás și-a demonstrat pe deplin limitele sale de arheolog atunci când a început să se ocupe și, mai ales, să formuleze păreri științifice privind cetățile așa-zise „dacice” din comitatul de atunci al Odorheiului, descoperindu-le „analogii clare” pe Columna lui Traian și numind-le urme clare ale genialității lui Decebal²²². Săpăturile de mai târziu, unele din anii '60 ai secolului al XX-lea, efectuate de frații Ferenczi, respectiv în primul deceniu al secolului al XXI-lea (András Sófalvi), au infirmat în totalitate aceste teze diletante ale arheologului transilvănean. Observațiile făcute de Balázs Orbán, în a doua jumătate a secolului al XIX-lea, privind cetatea de piatră de la Ocland-Kustaly, ca fiind medievală, atacate dur de către Téglás, s-au dovedit a fi corecte²²³. Atât cetatea de la Odorheiu Secuiesc–Budvár²²⁴, cât și cele de la Ocland–Kustaly²²⁵ și Vărșag – Cetatea lui Tartód²²⁶ nu au absolut nimic în comun cu „dacia”, așa cum a presupus Téglás (și doar la Odorheiu Secuiesc–Budvár s-au strâns materiale din epoca La Tène, care ar

²²¹ Herepey 1897, p. 325–330.

²²² Lista bibliografică G. Téglás nr. 182: Téglás 1895, p. 319.

²²³ Lista bibliografică G. Téglás nr. 182: Téglás 1895, p. 244.

²²⁴ Rusu 2005, p. 526; Sófalvi 2010, p. 8–10. Pentru întreaga literatură a problemei, descrierea sitului, vezi Sófalvi 2012, p. 117–119.

²²⁵ Rusu 2005, p. 541–542; Sófalvi 2009, p. 5–30. Pentru întreaga literatură a problemei, descrierea sitului, vezi Sófalvi 2012, p. 106–112.

²²⁶ Sófalvi 2005, p. 149–151. Pentru întreaga literatură, descrierea sitului, vezi Sófalvi 2012, p. 125–127.

putea fi asociate cu „dacii”), ci sunt cetăți medievale, din secolele XII–XIII, respectiv din perioade mai târzii. Téglás, deși s-a pronunțat împotriva diferitelor mituri secuiești, care legau aceste cetăți de huni sau avari, a inventat la rândul lui alte mituri, pe care le putem numi „științifice”.

Urmărind descrierea greoaie a lui Téglás, este clar că a pornit cu idei preconcepționate, știind dinainte rezultatele pe care le-a pus pe hârtie și imaginând un sistem de fortificație „dacic”, inexistent. Cercetările sale nu pot fi numite în adevăratul sens al cuvântului săpături arheologice, deoarece în afara descrierii topografice (de altfel foarte amănunțită), alcătuirea unor hărți topografice și, eventual, adunarea materialului arheologic de pe raza cetății medievale, nu a efectuat o cercetare mai detaliată, nu a secționat șanțurile de apărare și nu a făcut analiza stratigrafică a acestora. Trebuie să mai menționăm faptul că, despre cetățile „dacice”, a mai scris șase articole în timpul șederii sale la Budapesta, care, prin raportare la literatura arheologică, trebuie tratate cu rezerve sau ignorate²²⁷.

D. 2. C. 5. Observații privind tezaurile „dacice”²²⁸ și activitatea publicistică a lui Téglás

Contribuțiile arheologice de teren ale lui Téglás trebuie tratate cu foarte multă prudență (din cauza nepriceperii sale în ceea ce privește tehnica de săpătură), însă publicațiile privind tezaurile „dacice” trebuie privite cu mult mai multă seriozitate, ceea ce ne arată că acesta a fost un veritabil arheolog anticar, având cunoștințe solide în problema artefactelor. Dacă în articolul din anul 1889 prezintă doar două piese²²⁹, în cel din anul 1911²³⁰ alcătuiește un repertoriu conținând 29 de situri arheologice, dintre care unele nu sunt nici până la ora actuală cunoscute sau folosite în literatura de specialitate. Pentru o mai bună înțelegere, am alcătuit un tabel în acest sens:

Tezaur cunoscut de Téglás (1911)	Situația tezaurilor în literatura de specialitate actuală
Cerbăl/Cserbel	Menționat
Someșul Cald/Hévszamos, Melegsamos	Menționat
Posaga de Jos/Alsó-Pótság	Menționat
Colțești/Torockószentgyörgy	Menționat
Turda/Torda	Nemenționat
Gura Văii/Guravoj/Vojkaháza	Nemenționat
Cioara de Sus/Csóra	Nemenționat
Inuri/Borsómező	Menționat
Orăștioara de Jos/Alsó Városvíz	Nemenționat
Bobâlna/Alparét	Menționat

²²⁷ Lista bibliografică G. Téglás nr. 244, 262–264, 274, 276.

²²⁸ Pentru analiza tezaurilor „dacice”, cu întreaga problemă și literatură, vezi Spânu 2012.

²²⁹ Lista bibliografică G. Téglás nr. 107.

²³⁰ Lista bibliografică G. Téglás nr. 322.

Beia/Bene/Homoródbene – calea ferată	Nemenționat
Pădureni/Sepsibesenyő-Dellőtető	Nemenționat
Százard (jud. Tolna, Ungaria)	Nemenționat
Muzeul Național Maghiar	Menționat
Oradea/Nagyvárad	Menționat
Dârlos/Darlacz	Menționat
Hetiur/Hétúr	Menționat
Vaidei/Vajdej (= Orăștie)	Menționat
Moroda/Marót-Csiger partja	Menționat
Marca/Márkaszék	Menționat
Senereuș/Szénaverős	Menționat
Mediaș/Medgyes	Menționat
Recaș/Temesrékás (=Remetea Mare/Nagyremete)	Menționat
Agârbiciu/Egerhegy	Menționat
Krušćić/Veprovác/Veprőd – propr. nr. 108	Nemenționat
Muzeul Național Maghiar – 1888 – Ardeal	Menționat
Muzeul Național Maghiar – Ardeal	Menționat
Aszár (jud. Komárom – Esztergom, Ungaria)	Nemenționat

Fig. 10. Lista tezaurilor dacice, alcătuită de Téglás în 1911, și comparația cu literatura de specialitate din România.



Fig. 11. Cupa de la Cerbăl, socotită pierdută, în Muzeul Național Maghiar (după Téglás 1911 – nr. 322 în lista bibliografică G. Téglás, fig. 7).

Este de menționat faptul că Téglás, foarte corect, în titlul articolului nu etnicizează problema tezaurilor, vorbind de orfevrăria din „Dacia” și nu de cea „dacică”, dar, în a doua parte, ajunge să cadă în interpretarea acestora drept un semn „național”. Aproape după o jumătate de secol, această etnicizare este criticată de István Paulovics, în lucrarea sa apărută la Cluj²³¹. Unele date oferite de Téglás

²³¹ Paulovics 1944.

privind aceste tezaure (de exemplu, cupa de la Cerbăl sau localizarea corectă a tezaurului la Recaș, și nu la Remetea Mare, la a ajuns în literatură în urma greșelii lui Florin Medelet²³², descoperirile de Beia, Cioara de Sus, Gura Văii, Kruščić, Pădureni, Szárazd, Turda) sunt și vor rămâne indispensabile.

După părerea noastră, folosirea termenului de tezaur „dacic” sau cultură „dacică” este greșită metodologic, deoarece pune un semn de egalitate între artefact și identitatea secundară de grup. O cultură arheologică (dacă acceptăm și acest termen mai mult decât dubios) nu poate fi clasificată drept etnospecifică²³³, ci regională (macroregională) și caracterizează spații mai întinse sau mai reduse. La toate aceste interpretări, cu iz de secol XIX–XX, kossiniene²³⁴, se adaugă și problema argumentației mixte²³⁵. Prezentă în mai toate lucrările de arheologie din România, preluată din limbajul arheologic german („gemischte Argumentation”), aceasta indică o metodă științifică ce presupune că descoperirile sau fenomenele arheologice se bazează pe interpretarea datelor arheologice sau a unor ipoteze ce decurg din acestea, coroborate de evenimente istorice (de foarte multe ori) sau de diferite teorii istorice. Însă, în filosofia europeană cu aspirații spre caracterul sigur al cunoașterii, încă de la Aristotel compararea, îmbinarea și confruntarea diferitelor categorii și tipuri de lucruri este posibilă doar în condiții extrem de limitate²³⁶. În cazul tezaurilor „dacice”, aceasta înseamnă că îmbinarea datelor istorice (izvoarele scrise externe și relative despre etnonimul daci – care a însemnat nu etnia, ci suprastructura de putere) și a faptelor arheologice (tezaurele) poate fi realizată doar în cazul în care descoperirile arheologice pot fi datate foarte sigur; în caz contrar, se încearcă demonstrarea unui lucru nesigur cu alte date incerte. Întrebarea care se pune este următoarea: dacă la nivelul anului 1911 (vorbim pe baza datelor cunoscute de Tégylás) este cunoscut un orizont arheologic care se întinde din comitatul Komárom până în Moldova, nu ar trebui să vorbim mai degrabă de caracterul macroregional al acestuia, în locul simbolului etnic? Totodată, în cazul teritoriului Daciei (oare teritoriul unei structuri politice antice se poate trasa pe baza unor concepții privind teritoriul statului modern?) este ușor de presupus că nu au trăit numai dacii, în consecință putem lega mecanic orice manifestare a culturii materiale de „daci”²³⁷. Dacă facem totuși în acest fel, în ce măsură procedăm științific și în ce măsură mecanic sau sub imboldul naționalismelor deprinse în școli? Nu este greu de observat că, în aceste interpretări de „tezaure dacice”, răzbate puternic naționalismul secolului al XIX-lea, cu principalul său mit, al unității naționale (tezaurele sunt prezentate în mod unitar, într-un fel de reprezentare a unității politice dacice!). Până acum nu s-a clarificat, deoarece nici

²³² Spănu 2012, p. 238–239.

²³³ O sistematizare a problematicii relației dintre etnicitate și cultura materială, găsim la Jones 1997, p. 106–127.

²³⁴ Vezi, în acest sens, Trigger 1990², p. 163–169.

²³⁵ Bálint 1995, p. 245–246; Niculescu 1997, p. 63–69; Brather 2004, p. 517–567.

²³⁶ Bálint 1995, p. 245.

²³⁷ Karl Strobel (1998, p. 67) vorbea despre „...elemente de populație din cercul cultural dacic...”.

nu s-a pus problema, ce însemna dacic în secolul al II-lea î.Chr. sau în secolul I d.Chr.? Oare conotația, sensul denumirii de „dac” nu s-a schimbat deloc timp de trei secole? Greu de crezut.

În interpretarea sa privind cauzele depunerii acestor tezaure, Téglás ne conduce spre concepția sa primordialistă, și anume importanța mineritului în Dacia preromană. În ultima pagină, în concluziile sale, alternează naționalismul romantic specific secolului al XIX-lea („nemzeti jellegű, s a szabadságért oly hősiessen harcoló dákok...”), cu observația critică, demnă de luat în seamă: „Mindebből tehát világosan kiderül, hogy Dácia őslakói²³⁸ a bányászat révén egyúttal az ötvösségnek is mestereivé nevelődtek s miként a magyar királyok korában... kifejlett ezüstmivesség” („Din toate acestea reiese că locuitorii preistorici ai Daciei, prin intermediul mineritului, au devenit maeștri în orfevrărie și, la fel ca în epoca regilor maghiari... s-a dezvoltat orfevrăria de argint”)²³⁹. Bun cunoscător al istoriei Regatului medieval maghiar și al caracterului multicultural al acestuia, respectiv al mineritului practicat în epoca medievală²⁴⁰, Téglás trebuia să știe că nu se poate vorbi numai de o singură etnie pe teritoriul niciunei structuri de putere, așadar nici în cazul regatului Daciei. Și aceasta ne arată cât de greu putem să ne rupem de gândirea specifică zilelor în care trăim. Nu a reprezentat o excepție nici arheologul transilvănean.

D. 2. C. 6. Observații privind cercetarea epocii romane în publicistica arheologică a lui Téglás

Anterior, am amintit că, la începutul anilor de cercetare, Téglás s-a dedicat mai ales epocilor preistorice, incluzând în aceasta și Dacia preromană. Începând cu anii 1883–1885, se orientează spre cercetarea epocii romane, în prima fază spre minerit și epigrafie romană. Interesul lui poate fi explicat în mai multe feluri, de la influențe externe până la epuizarea temelor preistorice.

D. 2. C. 6. 1. Contribuțiile lui Téglás privind epigrafia romană

Unul dintre cele mai importante domenii de care s-a ocupat Gábor Téglás a fost epigrafia romană. Lui îi datorăm începerea publicării inscripțiilor în revistele „Archaeologiai Értesítő”, „Archäologisch-epigraphische Mitteilungen aus Österreich-Ungarn”, „Erdélyi Múzeum”, „Földtani Közönlöny”, „Klio”, „Mittheilungen der Anthropologischen Gessellschaft in Wien”, „Történelmi és Régészeti Értesítő”. Cele 17 studii²⁴¹ referitoare la inscripțiile descoperite pe teritoriul Daciei antice au fost realizate în perioada 1884–1911, mai multe dintre acestea fiind scrise în colaborare cu Pál Király.

²³⁸ Aici, Téglás vorbește nu despre „daci”, ci, foarte corect, despre „populație” „locuitori”, adică în termeni neutri.

²³⁹ Lista bibliografică G. Téglás nr. 322: Téglás 1911, p. 607.

²⁴⁰ Lista bibliografică G. Téglás nr. 196, 212, 265.

²⁴¹ Lista bibliografică G. Téglás nr. 16, 18, 32, 55, 97, 112–113, 121, 128, 130, 156, 167, 198–199, 233, 315, 326.

D. 2. C. 6. 2. Contribuțiile lui Tégylás privind mineritul epocii romane și cultura materială legată de minerit

Din punct de vedere economic, în cazul Daciei romane, mineritul a fost esențial, deoarece acesta nu a satisfăcut numai necesitățile provinciei, ci și pe ale altor regiuni. Mineritul din Dacia romană se reflectă în date arheologice și epigrafice. Gábor Tégylás a jucat un rol esențial căutând vechile mine, însă observațiile sale, așa cum nota și Buday²⁴², trebuie privite cu circumspecție, din cauza atitudinii sale fanteziste. Totuși, observațiile privind mineritul aurifer de la *Ampelum*–Zlatna, Băița, Ruda²⁴³, exploatarea minereului de fier de la Plotca, Ghelari, Ruda, Alun, Ocna de Fier, Ciclova Română²⁴⁴, descrierea carierelor de piatră sau exploatarea pietrei, de la Ionești, Cheile Turzii, Deva – Bejan, *Potaissa*–Turda, *Aquincum*–Budapesta – Districtul III²⁴⁵, cea a carierelor de marmură²⁴⁶ și a ocnei de sare de la *Potaissa*–Turda²⁴⁷ sunt fără îndoială rezultate importante ale cercetării lui Tégylás, însă toate acestea trebuie privite cu o anumită rezervă. La aceasta se adaugă și faptul că a putut să facă observații foarte corecte privind materialele exploatare, deoarece beneficia de cunoștințe geologice remarcabile. Însă în ceea ce privește cunoștințele legate de tehnica de săpătură era un diletant. Astfel că, trebuie să ne întrebăm câte dintre acele locuri pe care Tégylás le-a considerat „romane” sunt mine romane, medievale sau premoderne. Dacă observațiile și concluziile lui Tégylás legate de săpăturile arheologice pe care le-a executat trebuie analizate cu multă rigoare și, de multe ori, chiar ignorate, observațiile sale istorico-arheologice cu privire la comunicații, căile de transport al pietrei și al minereului aurifer au rămas valabile până în zilele noastre²⁴⁸. Alte observații, cum ar fi presupunerea că galeriile din cadrilaterul Munților Apuseni sunt exclusiv romane, sunt exagerate și fără dovezi concludente²⁴⁹. În schimb, publicarea urmelor de cultură materială descoperite în mine, deși există unele greșeli, aduce dovezi importante pentru cercetarea exploatării minereurilor, fiind folosite până în prezent. Fără îndoială, repertorierea opaițelor provenite din centrele miniere din Dacia reprezintă una dintre importantele sale realizări²⁵⁰. Totodată, nu putem să nu amintim faptul că de numele lui putem lega începerea cercetărilor, chiar dacă diletante, de la Băița, Trestia, Ruda, Techereu, Bucium – Corabia, Dognecea etc. Unele dintre observațiile sale originale, legate de transportul pietrei pe distanțe mari (de exemplu, transportul pietrei de la Ighiu până la Turda²⁵¹), s-au

²⁴² Buday 1936, p. 130.

²⁴³ Lista bibliografică G. Tégylás nr. 17, 98.

²⁴⁴ Lista bibliografică G. Tégylás nr. 105, 184, 225.

²⁴⁵ Lista bibliografică G. Tégylás nr. 57, 109–110, 162, 201, 350.

²⁴⁶ Lista bibliografică G. Tégylás nr. 23, 61, 106, 115, 307.

²⁴⁷ Lista bibliografică G. Tégylás nr. 292.

²⁴⁸ Wollman 1996, p. 70–71.

²⁴⁹ Lista bibliografică G. Tégylás nr. 120.

²⁵⁰ Lista bibliografică G. Tégylás nr. 308.

²⁵¹ Lista bibliografică G. Tégylás nr. 110.

dovedit a fi corecte, fapt relevat și de cercetările ulterioare²⁵². Aceste contribuții științifice denotă faptul că atitudinea fantezistă a lui Téglás nu numai că a dat roade uneori, dar l-a și introdus, fără îndoială, în galeria celor care și-au pus pecetea pe cercetarea mineritului Daciei romane.

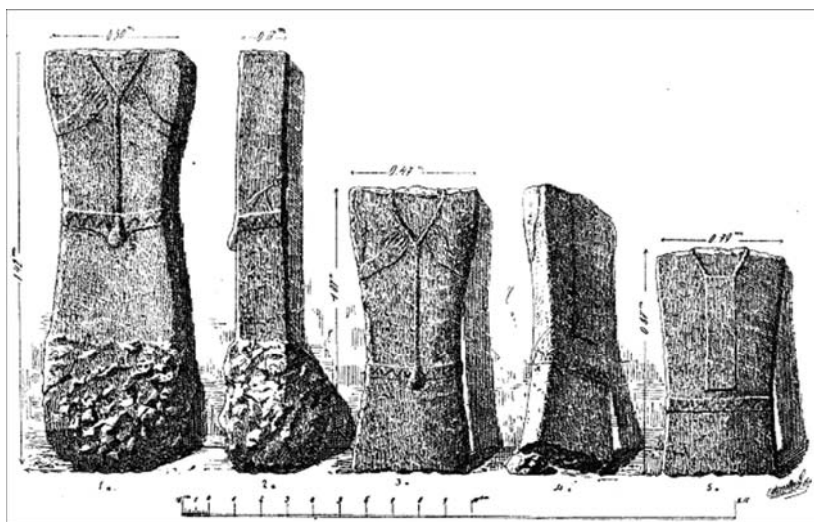


Fig. 12. Statui de la Baia de Criș, reprezentând mineri (după Téglás 1908 – nr. 297 în lista bibliografică G. Téglás, fig. 2).

D. 2. C. 6. 3. Contribuțiile lui Téglás privind orizontul funerar al epocii romane

De la început trebuie să precizăm că Téglás nu era prea interesat de fenomenele funerare, iar ocazia publicării necropolelor de la Corabia și Botești a reprezentat o nouă posibilitate de a etala problematica mineritului în Dacia romană. Cu toate acestea, rămâne un deschizător de drumuri în domeniul descoperirilor funerare. Începutul articolului în care dezbate foarte pe larg necropolele de la Corabia și Botești conține o descriere demnă de un articol de „landscape archaeology”, prezentând detaliat peisajul de la locul minelor până la lacurile de acumulare²⁵³. Téglás a prezentat doar în mod general mormintele, fără să facă descrierea clară a fiecăruia, astfel încât nu se știe exact câte morminte au fost dezvelite: în jur de 60 la Corabia și 150 la Botești, împreună cu rezultatele săpăturii lui Lukács. În aprecierile sale, un loc important îl ocupă importanța cultului soarelui în religia populației care s-a înmormântat la Corabia și Botești, cult pe care îl explică însă neconcludent. Ritul funerar documentat este incinerarea în groapă, descris cu multă fantezie și cu destul de puțin simț critic. Unele morminte au fost bine prezentate și ilustrate, dar de o manieră foarte artistică. Inventarul mormintelor nu este grupat pe morminte, ci pe grupe funcționale, care alternează cu sistematizarea

²⁵² Wollman 1996, p. 266–267.

²⁵³ Lista bibliografică G. Téglás nr. 125: Téglás 1890, p. 7–18.

pe baza materialului arheologic (ceramică: borcane, pahare, cești, lămpi; lămpi ștampilate; obiecte de sticlă; obiecte metalice: oglindă de bronz, aplice de cupru, fibulă, cercei, cataramă etc.; obiecte miniere: mojar). Din păcate, Téglás nu oferă planul necropolei, deși prezentarea planurilor era deja, în 1890, o cerință printre arheologi, semn că pe teren Téglás nu și-a depășit condiția de arheolog anticar.

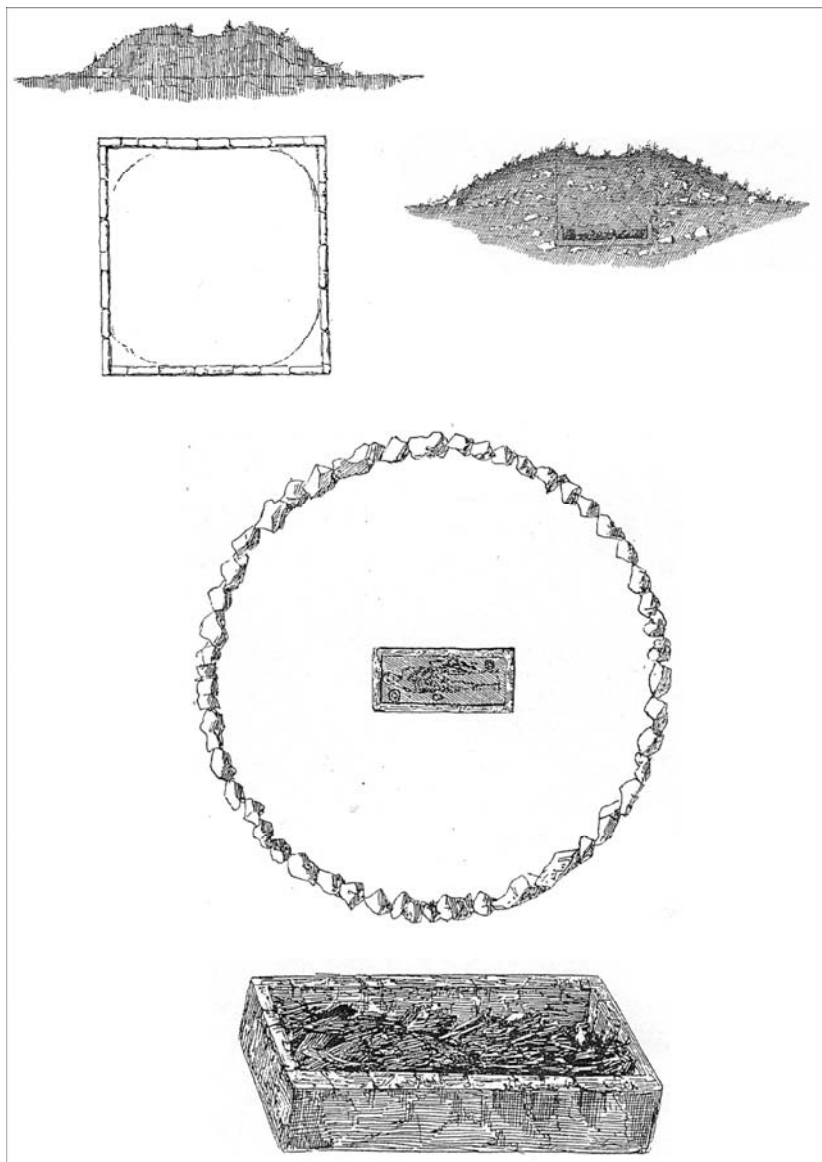


Fig. 13. Mormintele de incinerare de la Corabia
(după Téglás 1890 – nr. 125 în lista bibliografică G. Téglás, fig. 3–6).

Cultura materială rezultată din morminte nu este tratată de Téglás etnospecific, ci, după cum se exprimă foarte clar, ca o consecință a relațiilor comerciale. Fără îndoială, Téglás a fost puternic influențat de multiculturalitatea imperiului în care trăia și pe care am dezbătut-o anterior. Prin materialitate nu ajunge la etnospecificitate, doar la sfârșit amintind legătura acesteia cu o populație amestecată, adusă aici pentru exploatarea minieră. Necropolele datează încă de la cucerirea traiană și durează pe toată perioada stăpânirii romane în Dacia.

D. 2. C. 6. 4. Dezvelirea primelor băi romane și a unor sanctuare

Pe lângă alte aspecte ale lumii romane, s-a ocupat și de băile romane²⁵⁴. Probabil nefiind interesat de această problemă, nu s-a aplecat intens asupra acesteia. Cu ocazia publicării băii de la Călanu Mic²⁵⁵, Téglás ajunge totuși să dezbată și problema mineritului din zonă. Prin cele trei băi romane dezvelite, de la Călanu Mic, Grădiște (*Ulpia Traiana Sarmizegetusa*) și Odorheiu Secuiesc²⁵⁶, respectiv prin planurile publicate, Téglás este, fără îndoială, alături de Károly Torma (baia romană de la Ilișua), deschizătorul drumului cercetării băilor romane din Dacia provincială. În cazul băii romane de la Odorheiu Secuiesc, prezentarea și planurile lui Téglás pot fi acceptate, însă, în cazul presupusului castru, părerea lui s-a dovedit a fi greșită, urmele fiind, de fapt, cele ale construcțiilor din anul 1562²⁵⁷.

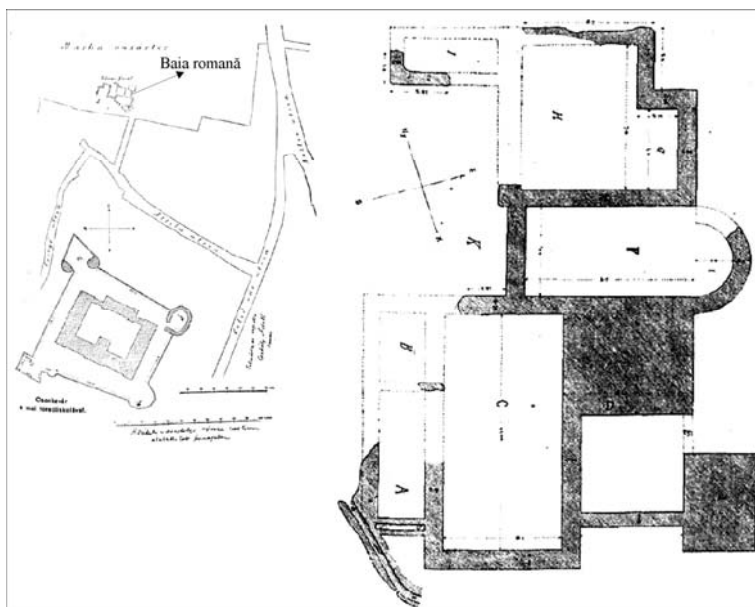


Fig. 14. Planul presupusului castru și al băii romane de la Odorheiu Secuiesc (după Téglás 1897 – nr. 194 în lista bibliografică G. Téglás, p. 259, 263).

²⁵⁴ Pentru repertorierea băilor romane, vezi Țentea 2010, p. 455–458.

²⁵⁵ Lista bibliografică G. Téglás nr. 150.

²⁵⁶ Lista bibliografică G. Téglás nr. 150, 194, 225.

²⁵⁷ Téglás 1897, p. 260. Sófalvi 2007, nota 4.

D. 2. C. 6. 5. *Téglás și problema limes-ului roman*

Preocuparea lui Téglás privind problema *limes*-ului roman a început în ultimul deceniu al secolului al XIX-lea, pentru ca, în deceniul următor, aceasta să devină principalul scop al activității sale arheologice. Predilecția lui Téglás conține, în afara interesului științific propriu-zis, și o implicare materialistă. Astfel, după retragerea și moartea lui Károly Torma, care a cercetat îndeosebi *limes*-ul nordic și nord-vestic al Daciei, *limes*-ul estic a rămas descoperit și a oferit posibilitatea științifică de explorare a acestuia, prin intermediul căreia Téglás putea să-și atingă visul său de a ajunge academician deplin al Academiei Maghiare de Științe. Totodată, lui Téglás nu i-a scăpat nici faptul că în Germania funcționa „Reichs-Limeskommission”²⁵⁸, cu alte cuvinte el a observat foarte bine tendința de bază a arheologiei germane, pe care a preluat-o, încercând să o introducă în cercetarea din cadrul monarhiei austro-ungare, mai precis din teritoriul estic al acesteia. În prima fază (anii '90 ai secolului al XIX-lea), Téglás a atacat problema *limes*-ului estic al Daciei romane și, pe lângă inventarea unui sistem de fortificații dacice inexistent (vezi mai sus), a început să identifice *limes dacicus* pe granița de est a Daciei, să definească scopul și structura *limes*-ului estic, punctele de staționare, castrele romane etc., a analizat tehnica de construcție a valurilor și a sanțurilor. Cel mai important studiu al său²⁵⁹ este, de fapt, rezultatul unei călătorii în cursul verii anului 1894, descrisă cu o fantezie ieșită din comun. Téglás a văzut în amplasarea castrelor mari o tendință vădită de apărare a zonelor miniere din Munții Apuseni, iar în sistemul *limes*-ului estic o prelungire pentru apărarea acestuia. Descrierea *limes*-ului estic, castrele, respectiv drumurile secundare menționate de Téglás, nu-și găsesc dovada pe teren, fiind rezultatul imaginației sale. Așa cum am mai amintit, de cele mai multe ori, Téglás a tras concluzii fără să verifice situația cu metode arheologice clasice (săpături), ceea ce i-a atras critici ale contemporanilor săi, mai ales din partea celor specializați în arheologia romană. Astfel, Buday a remarcat în anul 1936, în sinteza sa privind epoca romană în Transilvania, că observațiile lui Téglás trebuie tratate cu maximum de spirit critic²⁶⁰. În acest sens, demn de menționat este faptul că unul dintre cercetătorii de seamă ai *limes*-ului roman european, contemporan nouă, Zsolt Visy, începe stadiul cercetării problemei *limes*-ului estic roman cu opera lui Istán Paulovics, din anul 1944²⁶¹, neluând absolut deloc în seamă observațiile lui Téglás.

În opinia noastră, studiile lui Téglás despre *limes*, bazate pe presupuneri fanteziste formulate în cursul unor călătorii de plăcere, pot fi folosite doar ca jaloane de marcare a stadiului evoluției arheologiei, a metodelor acesteia de reconstituire a unor realități sociologice și militare mai mult sau mai puțin abstracte, respectiv a culturii materiale.

²⁵⁸ Hüsen 1992, p. 33–70.

²⁵⁹ Lista bibliografică G. Téglás nr. 186.

²⁶⁰ Buday 1936, p. 130.

²⁶¹ Visy 2009, p. 107.

A doua etapă a preocupărilor lui Téglás legate de *limes*-ul roman este reprezentată de perioada de după pensionarea și mutarea sa la Budapesta. Așa cum am amintit, Téglás a fost puternic influențat de arheologia germană și de preocuparea acesteia pentru *limes*-ul roman. Țelul măreț de a ajunge membru deplin al academiei maghiare l-a văzut realizabil prin intermediul promovării și creionării *limes*-ului roman într-un plan amplu de cercetare, pe care să-l conducă, însă extins asupra provinciilor Pannonia și Dacia. Sub impresia lăsată de activitatea „Reichs-Limeskommission”, Téglás a predat memorandumul, în 1905, Comisiei Naționale a Patrimoniului („Műemlékek Országos Bizottsága”), concurând cu alte două memorii privind cercetarea *limes*-ului roman din Pannonia și Dacia. Totodată, a publicat și o analiză cu 11 capitole, în care a abordat problema cercetării *limes*-ului.

Arheologul originar din Transilvania a cerut uriașa sumă de 150 000 de coroane, eșalonată în cursul a 8–10 ani, pentru a organiza lucrările preliminare de cercetare a *limes*-ului. Diletantismul lui Téglás este relevat încă o dată de acest memorandum și de lucrarea sa, publicată în 1907, în care consideră inutile („timp pierdut”) săpăturile arheologice pentru cercetarea *limes*-ului roman²⁶². Téglás dorea să aplice rezultatele „Reichs-Limeskommission” și în cercetarea *limes*-ului pannonic, cu o metodologie specifică mai mult anilor din perioada lui Flóris Rómer, adică anii ’60–70 ai secolului al XIX-lea. A greșit grav când nu a luat în considerare rezultatele cercetărilor anterioare din Pannonia, respectiv a confundat problema *limes*-ului cu șanțurile din zonele estice ale Câmpiei Mari Maghiare (*Csörsz-árok*), tratându-le împreună cu *limes*-ul roman. Téglás, după descrierea metodologiei pe care a gândit-o aplicabilă Pannoniei, continuă la fel de nefericit în cazul Daciei, descriind *limes*-ul nordic după K. Torma, care, la fel ca Téglás, a acționat cu presupuneri, fără săpături arheologice pe ruta *limes*-ului. Cum menționa și Finály, „...Ő [Torma] sem ásatott, csak nézett” („Nici el [Torma] nu a săpat, ci doar s-a uitat”)²⁶³.

De fapt, metodele propuse în memorandum, respectiv în studiul publicat în anul 1906, erau demult depășite la nivelul acelor ani în arheologia din monarhia austro-ungară (dorim să menționăm că, în anul 1905, apare lucrarea de referință a lui Hampel). Metodele propuse de Téglás, ca emiterea de chestionare, respectiv documentarea pieselor ajunse în muzee, așa cum remarca și Finály, nu aveau tangențe cu problematica *limes*-ului. Téglás considera că rezolvarea problemei *limes*-ului se putea face fără cercetări arheologice, bazându-se pe imaginație. Finály menționa cinic că germanii, care reprezentau modelul de urmat pentru Téglás, au început cercetările de *limes* exact prin ceea ce denigra Téglás – săpăturile arheologice –, respectiv că germanii, cu săpăturile lor timp de 30 de ani, nu au ajuns la concluzii atât de clare precum Gábor Téglás. Evident, aceste concluzii au mai mult de-a face cu fanteziile unui amator, decât cu analizele riguroase ale unui profesionist.

²⁶² Lista bibliografică G. Téglás nr. 284: Téglás 1906, p. 96.

²⁶³ Finály 1907, p. 173.

Țelul lui Téglás, oricare ar fi fost, a primit o lovitură dură, dar corectă. În anul de grație 1906, mulțumită activității de modernizare a lui Pulszky și Hampel și a lui Béla Pósta de la Cluj, arheologia din monarhia austro-ungară a depășit metodologic emiterea chestionarelor către asociații arheologice, respectiv documentarea pieselor ajunse în muzee fără context.

În concluzie, studiile despre *limes* ale lui Téglás, atât din anii '90 ai secolului al XIX-lea, cât și din primul deceniu al secolului al XX-lea, sunt mai degrabă rezultatele fanteziei sale și nicidecum ale unei analize științifice riguroase. Lovitura primită a avut drept consecință faptul că Téglás a mai abordat problema *limes*-ului doar într-un articol²⁶⁴, revenind la domeniul său preferat: mineritul roman și preistoric.

E. Câteva observații finale

Activitatea lui Téglás se integrează ultimei perioade a epocii arheologiei anticare central-europene, caracterizată prin modul de-a scrie istorie educativă sub impulsul romantismului naționalist. Dar această epocă se caracterizează și printr-o evoluție lineară a structurilor arheologice spre ceea ce denumim, uneori mecanic, profesionalism. Așa cum am mai amintit, primul pas major a fost făcut prin răspândirea modelului de asociație istorico-arheologică, respectiv prin înființarea muzeelor, care, din anii '80 ai secolului al XIX-lea, au fost legate de structurile statului.

Téglás a început să se ocupe de arheologie, fără a avea studii în domeniu, sub influența Zsófiiei Torma, la rândul ei amatoare, respectiv a fratelui acesteia, Károly Torma. Unele metode arheologice le-a învățat, probabil indirect, de la Flóris Rómer. În anii '70–80 ai secolului al XIX-lea, acest mod de-a face arheologie corespundea cu epoca, însă cu timpul a devenit demodat. Din varii motive, Téglás nu a ținut pasul, nu a progresat, rămânând la stilul diletant de-a face arheologie, de multe ori chiar și în anii '70–80 ai secolului al XIX-lea. În cursul anilor '80–90 ai secolului al XIX-lea și, mai ales, în primul deceniu al secolului al XX-lea, metodologia săpăturilor, cerințele contextualizării, urmate de desenele tehnice și planurile generale ale săpăturilor, au devenit exigențe de bază în arheologia din monarhia austro-ungară. În dezvoltarea metodologiei de documentare, încă din anii '70, un rol important a jucat András Jósa, arheolog diletant, după cum s-a autodenunit, respectiv Béla Pósta. În acest sens, Béla Pósta, în calitate de profesor și conducător al catedrei arheologice de la Cluj, a ținut cursuri nu numai studenților. Observând volumul distrugerilor arheologice provocate de arheologi amatori (de pildă, Bodrogi sau Téglás), a organizat cursuri de vară, unde a încercat să-i învețe metodologia săpăturii, respectiv documentarea profesionistă pe teren.

Téglás a rămas total indiferent față de dezvoltarea metodologiei arheologice, a importanței contextualizării descoperirilor, cerință primordială a lui Pósta. Dacă,

²⁶⁴ Lista bibliografică G. Téglás nr. 293.

de exemplu, în cazul lui Kisléghi, amator, la fel ca și Téglás, se observă dezvoltarea metodelor de săpătură²⁶⁵, în cazul acestuia din urmă, devenit academician, putem observa doar stagnarea, care a rămas permanentă. Probabil și vârsta a avut un cuvânt de spus, la care se adaugă și o oarecare megalomanie (reflectată în unele articole), probabil din cauza poziției sale academice. Greșelile și diletantismul pot fi observate tot mai adesea, iar stagnarea profesională a lui Téglás este mai mult decât evidentă încă din anii '90 ai secolului al XIX-lea. Aceasta a determinat ca generația de arheologi crescuți la Budapesta și Cluj să nu-l mai ia în serios pe arheologul originar din Brașov. Pe lângă faptul că arheologia a fost a doua sa ocupație, el având și o carieră în pedagogie, stagnarea sa profesională a fost determinată și de împrejurarea că Téglás a publicat, într-un număr foarte mare de variante, diferite scrieri ale sale despre arheologie.

Din punctul de vedere al tehnicii cercetării de teren, obișnuindu-se cu metodele aplicate în anii '70–80 ai secolului al XIX-lea, dar tot la nivel de amator, devenind și academician, Téglás n-a mai putut accepta să preia metode noi de la colegii mai tineri, care pe deasupra nu erau academicieni, adică ierarhic îi erau inferiori. Refuzul său de a învăța a determinat ca, în primii ani ai secolului al XX-lea, să fie socotit un diletant, ale cărui observații de pe teren puteau fi folosite numai cu mari semne de întrebare.

Prin această analiză, am dorit să stabilim, fără prejudecăți, locul în arheologie al unui personaj care a pendulat între arheologia de anticariat și arheologia care a acordat importanță contextelor, dar care a rămas legat de prima. În cazul în care a avut de-a face numai cu artefacte, Téglás a făcut față într-o oarecare măsură, dar observațiile sale de teren, respectiv săpăturile pe care le-a executat, trebuie tratate cu maximă prudență, după cum și generația lui Roska și Buday le-a privit cu circumspecție.

Putem afirma, în final, că opera și activitatea lui Téglás, în pofida amatorismului, a influențat într-o oarecare măsură dezvoltarea cercetării arheologice din Transilvania; mai ales cercetările sale în domeniul mineritului, precum și repertoriile sale, s-au dovedit reușite. Totuși, trebuie să spunem că nu a putut depăși un anumit nivel, determinat de mulți factori. Figura lui, entuziasmul de care a dat dovadă, rămân un exemplu elocvent al unei perioade dominate de romantismul târziu.

În arheologia din România, ca semn al continuării tradițiilor din secolul al XIX-lea, a rămas la modă eroizarea, mitizarea arheologilor trecuți demult la cele veșnice, deși metoda și analizele acestora sunt demult depășite²⁶⁶. Sperăm că, prin această analiză, prin modul de expunere și prin observațiile noastre, îl putem include pe Téglás acolo unde îi este locul în arheologia transilvăneană, dar în nici un caz în galeria de eroi. Pentru că eroii aparțin războaielor!

²⁶⁵ Kisléghi 2010.

²⁶⁶ Vezi un exemplu în acest sens, la Sorin Bogdan Vișenoiu (2010, p. 112).

THE PRECURSORS OF PROFESSIONAL ARCHAEOLOGISTS IN TRANSYLVANIA: GÁBOR TÉGLÁS

ABSTRACT

The career of Gábor Téglás, an archaeologist who was born in Braşov/Kronstadt/Brassó (23 March 1848), is a good example of the romantic nationalism in Transylvania and a colourful personality in Central European archaeology in the second half of the 19th century and the first years of the 20th century. Apart from romanticism, the second half the 19th century saw the foundation of structured professional archaeology in Central-Eastern Europe. In the 70s and 80s of that era, partly following Flóris Rómer's recommendation, several archaeological societies were established in the Austro-Hungarian Monarchy. Later on, as an important achievement of the new line represented by Ferenc Pulszky, several state financed museums were founded.

The work of the amateur Gábor Téglás, who became interested in archaeology in the 1870 due to the influence of Zsófia Torma and probably received some help indirectly from Flóris Rómer too, fitted in this process.

In the first half of that era, Téglás' excavation methods did not differ from those of his contemporary colleagues, later, with the advancement of archaeological techniques, it was not only that he did not keep up with the scientific progress, but he completely neglected them. Téglás did not adopt the method of exact documentation of archaeological contexts, which was a major achievement of Pósta's school, and as a result of this, the new generation, which learnt at the universities in Budapest and in Cluj/Klausenburg/Kolozsvár, did not take the senior academic's opinions seriously.

However, looking back from the distance of a century we can say that Gábor Téglás produced an awesome quantity of publications: between 1876 and 1916 he wrote 355 studies on archaeological topics. Among them, there was an inventory of prehistoric sites (the first study of its kind on the prehistory of the Transylvanian Basin), and the most important ones are those written on Dacian fortresses, 'Dacian treasures', mining from an archaeological point of view (mainly Roman mining), cemeteries of miners in the Roman times, and the excavations of Roman spas. His works on Roman mining had been considered one of the most important and reliable ones in the topic for almost a hundred years until Volker Wollmann's book was published in 1996.

The works of Gábor Téglás can be considered a transition between the antiquarian attitude and the exact documenting and analysing methods of professional archaeology. In several aspects he surpassed the antiquarian attitude, but as other factors also played a role, he did not manage to exceed a certain level. His personality and enthusiasm set a great example of the *positivist* attitude in humanities in late romanticism.

Keywords: Austro-Hungarian Monarchy (K.u.K.), Zsófia Torma, the Archaeological school of Cluj, Béla Pósta, prehistory, Scythians, Dacians treasures, Roman Age, prehistorical and Roman Mining, Roman bath.

BIBLIOGRAFIE

- | | |
|--------------|---|
| Ackner 2001 | Ackner, R., <i>Zehn Generationen Ackner: Familienpapiere und Ergebnisse genealogischer Forschung über Vorfahren in Siebenbürgen</i> , Neubrandenburg. |
| Bajusz 2007 | Bajusz, I. (szerk.), <i>Téglás István jegyzetei</i> , Kolozsvár/Cluj-Napoca, vol. I–II. |
| Bálint 1995 | Bálint, Cs., <i>Kelet, a korai avarok és Bizánc kapcsolatai</i> , Szeged. |
| Bálint 2003a | Bálint, Cs., <i>Academicians in archaeology</i> , in Visy, Z. (ed.), <i>Hungarian Archaeology at the Turn of the Millennium</i> , Budapest, p. 415. |

- Bálint 2003b Bálint, Cs., *Archaeology and the Hungarian Academy of Sciences*, în Visy, Z. (ed.), *Hungarian Archaeology at the Turn of the Millennium*, Budapest, p. 426–428.
- Banner 1958 Banner, J., *Rómer Flóris emlékezete*, DissArch 1, p. 1–22.
- Benda 1994 Benda, K., *Az 1568. évi tordai országgyűlés és az erdélyi vallásszabadság*, ErdMúz 56, p. 1–5.
- Boda 2013 Boda, I., *Téglás Gábor (1848–1916) și cercetarea arheologică în Dacia*, Sargetia 4 (40), p. 377–392.
- Bodó 2002 Bodó, S., *Gondolatok a magyar múzeumok kétszáz éves „születésnapjára”*, în Maczó, P. (Szerk.), *Múzsák kertje. A magyar múzeumok születése*, Budapest, 6–9.
- Bodor 1995 Bodor, A., *Erdély ókori történetének kutatása a XIX. század közepéig*, ErdMúz 57, 3–4, p. 56–81.
- Boia 2005 Boia, L., *Două secole de mitologie națională*, București.
- Bóna 1988 Erdély a magyar honfoglalás és államalapítás korában, în Köpeczi, B. (főszerk.), *Erdély története*, Budapest, vol. I, p. 194–237.
- Brather 2004 Brather, S., *Ethnische Interpretationen in der frühgeschichtlichen Archäologie. Geschichte, Grundlage und Alternativen*, Berlin – New York.
- Brown 2002 Brown, Chr., *State and nation in nineteenth century international political theory*, în Brown, Chr., Nardin, T., Renger, N. (eds.), *International relations in political thought: texts from the ancient Greeks to the First World War*, Cambridge, p. 457–469.
- Buday 1936 Buday, Á., *Erdély földjének római kora*, în Asztalos, M., *A történeti Erdély*, Budapest, p. 127–147.
- Buzinkay 2008 Buzinkay, G., *Magyar hírlaptörténet 1848–1918*, Budapest.
- Buzogány 2006 Buzogány, D., *Harc a tiszta evangéliumért*, Kolozsvár/Cluj-Napoca.
- Deák 2000 Deák, Á., *„Nemzeti egyenjogúsítás.” Kormányzati nemzetiségpolitika Magyarországon 1849–1860*, Budapest.
- Csikó 2004 Csikó, G., *A magyar földtan történetének első évtizedei (XVIII. század vége – XIX. Század eleje)*, http://mek.oszk.hu/05100/05181/pdf/Csikó_Magyar_foldtan_első_evtized.pdf
- Egyed 2001 Egyed, Á., *Wesselényi Miklós – más megközelítésben*, Helikon 3, p. 327.
- E. P. 2006 E., P., *Idősb Herepey Károly (1817–1906)*, ErdMúz 23, 5, p. 404–405.
- Fejtő 1988 Fejtő, F., *Réquiem pour un Empire défunt. Histoire de la destruction de l'Autriche-Hongrie*, Paris.
- Finály 1907 Finály, G., *Limes-Tanulmányok*, ArchÉrt 27, p. 172–175.
- Fraknói 1891 Fraknói, V., *Rómer Flóris emlékezete (1815–1889)*, Századok 25, p. 177–199.
- Fülep 1968 Fülep, F., *A százéves Archaeologiai Értesítő*, ArchÉrt 95, 1, p. 3–5.
- Gaal 2001 Gaal, Gy., *A kolozsvári Ferenc József Tudományegyetem előzményei, korszakai és vonzatai*, Kolozsvár. <http://mek.oszk.hu/01800/01864/01864.htm>
- Gáll 2010a Gáll, E., *Precursorii arheologiei profesionale din Transilvania: biografia lui Gábor Téglás (1848–1916)*, în Barnea, Al. (coord.), *Primul secol de arheologie în România*, București, p. 89–103.
- Gáll 2010b Gáll, E., *Márton Roska (1880–1961) și cercetarea arheologică a secolelor X–XI*, SCIVA 61, 3–4, p. 281–306.
- Gergely 1977 Gergely, A., *Egy nemzetet az emberiségnek. Tanulmányok a magyar reformkorról és 1848-ról*, Budapest.

- Gratz 1934 Gratz, G., *A dualizmus kora. Magyarország története 1867–1918, I–II*, Budapest.
- Gudor 2008 Gudor, K.B., *Istoricul Bot Péter*, Cluj-Napoca.
- György 1939 György, L. (szerk.), *Az „Erdélyi Múzeum” története 1874–1937*, ETF 105.
- Hampel 1880 Hampel J., *Hazai archaeológiánk jelene és jövője*, ArchÉrt 14, p. 261–267.
- Herepey 1897 Herepey, K., *Skytha leletek*. ArchÉrt 17, p. 325–330.
- Hüsen 1992 Hüsen, C.M., *Grabungen und Forschungen der letzten 40 Jahre im obergermanischen und rätischen Limesgebiet*, in Hüsen, C. M., *Der römische Limes in Deutschland: 100 Jahre Reichs-Limes Kommission*, Stuttgart, p. 33–70.
- Jakó 1992 Jakó, Zs., *Másfél évszázad az erdélyi honismeret szolgálatában*, ErdMúz 54, 1–4, p. 150–155.
- Jancsó 1955 Jancsó, E., *Az Erdélyi Magyar Nyelvmívelő Társaság iratai*, Bukarest/București.
- Jones 1997 Jones, S., *The Archaeology of Ethnicity. Constructing identities in the past and present*, Londra.
- Juhász 1940 Juhász, I., *A reformáció az erdélyi románok között*, Budapest.
- Kalla 2003 Kalla, G., *Institute of Archaeological Sciences, Eötvös Loránd University, Budapest. Archaeological education and research at the universities*, in Visy, Z. (ed.), *Hungarian Archaeology at the Turn of the Millennium*, Budapest, p. 421–423.
- Kántor 1930 Kántor, L., *Adatok az Erdélyi Múzeum-Egyesület magyar jellegéhez*, ErdMúz 35, p. 109–112.
- Kislégghi Nagy 2010 Kislégghi Nagy, Gy., *Archaeológiai Napló*, Szeged–Temesvár.
- Kiss 2006 Kiss, J., *Döbrentei Gábor és a magyar nyelv ügye/Gábor Döbrentei and the cause of the Hungarian language*, Magyar Nyelvőr 8/1, p. 8–13.
- Korek 1988 Korek, J., *A múzeológia alapjai*, Budapest.
- Kónya 1994 Kónya, S., „... MAGYAR AKADÉMIA ÁLLÍTASSÉK FEL...” *Akadémiai törvények, alapszabályok, ügyrendek 1827–1990*, Budapest.
- Langó 2007 Langó, P., *Amit elrejt a föld. A 10. századi magyarság anyagi kultúrájának régészeti kutatása a Kárpát-medencében*, Budapest.
- László 1992 László, A., *Torma Zsófia és régészetünk kezdetei*, A Hét 16, p. 8.
- Lukács 1879a Lukács, B., *A botesi pogány temetkező*, ArchÉrt 13, 1, p. 14–19.
- Lukács 1879b Lukács, B., *A botesi és korábbi római bányagyarmat*, ArchÉrt 13, 9, p. 350–355.
- Lukacs 2013 J. Lukacs, J., *Hozzászólások a legújabb kori magyar történelemhez*.
- Lukinich 1902 Lukinich, I., *Hunyadvármegye története. Kiadja a vármegye közönsége. I. kötet. Hunyadvármegye földjének története az őskortól a honfoglalásig. Írták: dr. gróf Kuun Géza, dr. Torma Zsófia és Téglás Gábor*. Budapest, Athenaeum, 1902. 8. XX. + 256. 1.). ErdMúz 19, 7, p. 352–354.
- Marosi 2002 Marosi, ... *Az elefántcsont torony. Egyetemes művészet a nemzet szolgálatában*, in Mikó, Á. (szerk.), *Jankovich Miklós (1772–1846) gyűjteményei*, Budapest, p. 13–15.
- Mazsu 1997a Mazsu, J., *A szellemi foglalkozásuk jövedelmi viszonyainak alakulása a dualizmus időszakában*, in Kövér, Gy., *Magyarország társadalomtörténete I. A reformkortól az első világháborúig (Szöveggyűjtemény)*, Budapest, vol. II, p. 36–50.

- Mazsu 1997b Mazsu, J., *A magyarországi tisztviselő-értelmiségi retag társadalmi szerkezetének változási folyamata a dualizmus időszakában*, in Kövér, Gy., *Magyarország társadalomtörténete I. A reformkortól az első világháborúig (Szöveggyűjtemény)*, Budapest, vol. II, p. 426–434.
- Michaelis 1906 Michaelis, A., *Die archäologische Entdeckungen des neuerzehnten Jahrhundert*, Leipzig.
- Miskolczy 1988 Miskolczy, A., *Nemzeti mozgalmak, társadalmi és politikai reformtörekvések*, in Köpeczi, B. (főszerk.), *Erdély története*, Budapest, vol. III, p. 1263–1280.
- Miskolczy 2005 Miskolczy, A., *Románok a történeti Magyarországon*, Budapest.
- Mitu 1997 Mitu, S., *Geneza identității naționale la români ardeleni*, București.
- Negruzzi 1937 Negruzzi, C., *Păcatele tinerețelor*, Craiova.
- Niculescu 1997 Niculescu, Gh. A., *Interpretarea fenomenelor etnice de către istorici și arheologi. Pericolele argumentației mixte*, in Cihó, M., Nistor, V., Zaharia, D. (eds.), *In honorem emeritae Ligiae Bârzú. Timpul istoriei I*, București, p. 63–69.
- Orosz 1915 Orosz, E., *Téglás István emlékezete*, Kolozsvár/Cluj-Napoca.
- Oroszlán 1969 Oroszlán, Z., *Száz éves az Archaeologiai Értesítő*. *DissArch (Régészeti Dolgozatok)* 10, p. 7–13.
- Papp 2006 Papp, J., *Rómer Flóris (1818–1889)*, *Enigma* 13, p. 73–90.
- Paulovics 1944 Paulovics, I., *Dacia keleti határvonala és az úgynevezett „dák”-ezüstkincsek kérdése*, Kolozsvár/Cluj(-Napoca).
- Pokoly 1904 Pokoly, J., *Az erdélyi református egyház története*, Budapest, vol. I–V.
- Pósta 1905 Pósta B., *Archaeologische Studien auf russischem Boden/Régészeti tanulmányok az Orosz földön*, Budapest – Leipzig.
- Prohászka 2010 Prohászka, P., *Der Fund von Bivolari/Bivola. Die Beigaben eines in Vergessenheit geratenen hunnenzeitlichen Fundes im Spiegel der Zeichnung von Géza Nagy*, in Măgureanu, A., Gáll, E. (eds.), *Între stepă și imperiu/Zwischen der Steppe und dem Reich/Between the Steppe and the Empire. Studii în onoarea lui Radu Harhoiu/Archäologische Studien für Radu Harhoiu zum 65. Geburtstag/Archaeological Studies in honour of Radu Harhoiu at 65th Anniversary*, București, p. 111–118.
- Rajka 1937 Rajka, L., *A Bölcsészeti, Nyelv- és Történettudományi Szakosztály története. 1860–1934*, in György, L., *Az Erdélyi Múzeum-Egyesület háromnegyedszázados tudományos működése 1859–1934*, Cluj–Kolozsvár, p. 3–36.
- Renfrew 1973 Renfrew, A.C., *Before Civilization: The Radiocarbon Revolution and Prehistoric Europe*, London.
- Rómer 1871 Rómer, F., *Sarkantyú és kengyelvas*, *ArchÉrt* 4, p. 167–169.
- Roska 1941 Roska, M., *A Torma Zsófia-Gyűjtemény az Erdélyi Nemzeti Múzeum Érem- és Régiségtárában*, Kolozsvár/Cluj-Napoca.
- Roska 1942 Roska, M., *Erdély régészeti repertoriuma. I. Óskor*, Kolozsvár/Cluj-Napoca.
- Rusu 2005 Rusu, A.A., *Castelarea carpatică. Fortificații și cetăți din Transilvania și teritoriile învecinate (sec. XIII–XIV)*, Cluj-Napoca.
- Sófalvi 2005 Sófalvi, A., *Sóvidék a középkorban. Fejezetek a székelység középkori történelméből*, Székelyudvarhely.
- Sófalvi 2008 Sófalvi, A., *Telekfalvi védbarlangok*, *Örökségünk* 2, 2, p. 4–5.
- Sófalvi 2009 Sófalvi, A., *Kustaly vára*, *Castrum* 9, 1, p. 5–30.
- Sófalvi 2010 Sófalvi, A., *Mitosz és valóság. A székelyudvarhelyi Budvár, Várak, Kastélyok, Templomok* 6/5, p. 8–10.

- Sófalvi 2012 SÓfalvi, A., *A székelység határvédelme és önvédelme a középkortól a fejedelemség koráig. Várak és más védelmi objektumok udvarhelyszék településtörténetében*, Lucrare de doctorat, Universitatea de Știință Eötvös Lóránd, Budapest, vol. I.
- Somogyi 2007 Somogyi, É., *A dualizmus államrendszere*, in Gerő, A. (szerk.), *A Monarchia kora – ma*, Budapest, p. 109–122.
- Spânu 2012 Spânu, D., *Tezaurele dacice. Creația în metale prețioase din Dacia preromană*, București.
- Strobel 1998 Strobel, K., *Dacii. Despre complexitatea mărimilor etnice, politice și culturale ale istoriei spațiului Dunării de Jos*, SCIVA 49, 1, p. 61–95.
- Șuiaga 2010 Șuiaga, V., *Monografia Devei*, Deva.
- Szabad 1977 Szabad, Gy., *Kossuth politikai pályája ismert és ismeretlen megnyilatkozásai tükrében*, Budapest.
- Szabadvány 1997 Szabadvány, F., in Historischen Kommission bei der Bayerischen Akademie der Wissenschaften (Hrsg.), *Neue Deutsche Biographie*. <http://daten.digital-sammlungen.de/~db/0001/bsb00016336/images/index.html?id=00016336&nativeno=372>.
- Szabó T. 1942 Szabó T., A., *Az Erdélyi Múzeum-Egyesület története és feladatai*, Kolozsvár/Cluj-Napoca.
- Szekfű 1934 Szekfű, Gy., *Három nemzedék és ami utána következik*, Budapest.
- Szinnyei 1897 Sinnyei, V., *Magyar írók élete és munkái*, Budapest, vol. I. <http://mek.oszk.hu/03600/03630/html/k/k10553.htm>.
- Szinnyei 1906 *Magyar írók élete és munkái*, Budapest, vol. II. <http://mek.oszk.hu/03600/03630/html/k/k10553.htm>
- Szinnyei 1914 *Magyar írók élete és munkái*, Budapest, vol. III. <http://mek.oszk.hu/03600/03630/html/k/k10553.htm>
- Szekfű 1934 Szekfű, Gy., *Három nemzedék és ami utána következik*, Budapest.
- Téglás 1902 Téglás, G., *A Monographia előzményei*, in Téglás, G. (szerk.), *Hunyadvármegye monographiája*, Budapest, VII–XX.
- Torma 1888 Torma, K., *Repertorium Dacia régiség- és felirattani irodalmához. Történettudományi Értekezések IX/2*, Budapest.
- Trigger 1990² Trigger, B., *A History of Archaeological Thought*, Cambridge.
- Trócsányi 1970 Trócsányi, Zs., *Wesselényi Miklós és világa*, Budapest.
- Țentea 2010 Țentea, O., *Balnea în Dacia – câteva comentarii*, in Pop, H.–Bejinariu, I.–Băcuet-Crișan, S – Băcuet-Crișan, D. (eds.), *Identități culturale locale și regionale în context european. Studii de arheologie și antropologie istorică/Local and regional cultural identities in European context. Archaeology and historical anthropology*, Cluj-Napoca, p. 455–458.
- Vékony 2003 Vékony, G., *The history of archaeological fieldwork in Hungary*, in Visy, Z. (ed.), *Hungarian Archaeology at the Turn of the Millennium*, Budapest, p. 15–22
- Veress 1983 Veress, D., *Wesselényi Miklós*, Budapest.
- Vincent 2002 Vincent, A., *Nationalism and Particularity*, Cambridge.
- Vincze 2005 Vincze, Z., *Roska Márton, a kolozsvári régészeti iskola megalapítója*, Honismeret 33/5, p. 7–16.
- Vișenoiu 2010 Vișenoiu, B., *Vasile Pârvan sau de la Episteme la Philosophia (1882–1927)*, in Barnea, Al. (coord.), *Primul secol de arheologie în România*, București, p. 112–124.

Visy 2009	Visy, Zs., <i>Régészeti kutatások Dacia Superior keleti határán</i> , în Körösfői, Zs. (szerk.), <i>Kutatások a Nagy-Küküllő felső folyása mentén</i> , Székelykeresztúr, p. 107–116.
Wollman 1982	Wollman, V., <i>Johann Michael Ackner (1782–1862). Leben und Werk</i> , Cluj-Napoca.
Wollman 1983	Wollman, V., <i>Briefe zur Geschichte der siebenbürgischen Altertumskunde</i> , București.
Wollman 1996	Wollman, V., <i>Mineritul metalifer, extragerea sării și carierele de piatră în Dacia romană/Der Erzbergbau, die Salzgewinnung und die Steinbrüche im römischen Dakien</i> , Biblioteca Musei Napocensis XIII, Cluj-Napoca/Klausenburg.
Zoványi 2004	Zoványi, J., <i>A magyar protestantizmus története 1895-ig</i> , Gödöllő, vol. I.

LIST OF CAPTIONS

- Fig. 1. Gábor Téglás (probably in the 70-80's of the 19th century)
 Fig. 2. Gábor Téglás (probably in the 80-90's of the 19th century, after 1883)
 Fig. 3. Gábor Téglás in 1896
 Fig. 4. Metal plaques, unknown archaeological site, from the National Museum of Antiquities in Bucharest (1) and from Hungarian National Museum in Calma (2) (according to Téglás 1909 – no. 309 in the reference list of G. Téglás –, p. 20, fig. 26)
 Fig. 5. The number of studies after the chronological landmarks in the life of Gábor Téglás
 Fig. 6. The number of studies concerning prehistoric age, based on the biographical landmarks of Gábor Téglás
 Fig. 7. a–c. The number of studies concerning prehistoric age written by Gábor Téglás.
 Fig. 8. a–c. The amount and the systematization of the studies concerning roman age written by Gábor Téglás
 Fig. 9. Bronze mirrors from Ghindari/Makkfalva, Jacu/Oláhzsákod and Păuca/Pókafalva (according to Téglás 1913 – no. 338 in the reference list of G. Téglás –, p. 319–321, fig. 1–3)
 Fig. 10. The list of Dacian treasures, elaborated by Téglás in 1911 and it's comparison with the romanian archaeological literature
 Fig. 11. The cup from Cerbăl, belived to be lost, in Hungarian National Museum (according to Téglás 1911 – no. 322 in the reference list of G. Téglás –, fig. 7)
 Fig. 12. Statues representing miners from Baia de Criș (according to Téglás 1908 – no. 297 in the reference list of G. Téglás –, fig. 2)
 Fig. 13. Cremation graves from Corabia (according to Téglás 1890 – no. 125 in the reference list of G. Téglás –, fig. 3–6)
 Fig. 14. The plan of the alleged Roman camp (*castrum*) and Roman bath from Odorheiu Secuiesc (according to Téglás 1897 – no. 194 in the reference list of G. Téglás –, p. 259, 263).

ANEXĂ: LISTA BIBLIOGRAFICĂ A LUI GÁBOR TÉGLÁS²⁶⁷

1. *Torma Zsófia, kőkorszakbeli telepek felfedezője (Zsófia Torma, descoperitoarea așezărilor neolitice)*, FövLap, 1876, nr. 194 (pop.).
2. *Hunyadból. Tordos, Nándorválya s ennek hármas tagja (Din Hunedoara. Turdaș, Valea Nandruului și cele trei părți al acesteia)*, PN, 1876, aug. 4, 6 (pop.).
3. *A kőkorszaki ember nyomai Hunyad megyében (Urmele omului preistoric descoperite în comitatul Hunedoara)*, DMKÁFTÉ, 1876/1877, p. 1–31.
4. *Az őskori ember telepei Déva legközelebbi környékén (Așezările omului preistoric din împrejurimile Devei)*, TtKözl, 1880, p. 123.
5. *A Nándori barlang-csoport Hunyad megyében (Grupul de peșteri din comitatul Hunedoara)*, TtKözl, 1880, p. 303–315.
6. *A bécsi cs. akad. állandó ősrégészeti bizottságának munkálatai 1880-ról/Bericht der prähistorischen Commission der mathem.-naturw. Classe der kais. Akademie der Wissenschaften über die Arbeiten im Jahre 1880*, ArchÉrt 1, 1881, p. 326–328 (rap.).
7. *A petákvölgyi őstelepek s a nándori barlangcsoport (Așezări preistorice din Valea Petacului și grupul de peșteri de pe Valea Nandru)*, ArchÉrt 2, 1882, p. 101–112.
8. *Wurmband Gundaker, Über die Anwesenheit des Menschen zur Zeit der Lössbildung*, Wien, 1882, în ArchÉrt 2, 1882, p. 310–314 (rec.).
9. *A tordosi őstelep (Așezarea preistorică de la Turdaș)*, ArchÉrt 2, 1882, p. 285–296.
10. *Az aggteleki barlang ősembertani jelentősége (Importanța pentru antropologie a omului preistoric din peștera de la Aggtelek)*, BSz 29, 1882, p. 39–53.
11. *Die Nandorer Höhlen-Gruppe bei Vajda Hunyad in Siebenbürgen*, MAG, 1882, p. 161.
12. *Római bányászat Boiczán és Rudán (Mineritul roman de la Băița și Ruda)*, HTRTE 2, 1882–1883, p. 77–79.
13. *Jelentése kirándulásáról (Raport privind excursia sa)*, HTRTE 2, 1882–1883, p. 92–98.
14. *Bányászobrok a római hódoltságból (Statui de mineri din epoca romană)*, MTAÉ, 1883, p. 53.
15. *Az aggteleki neolithkori barlangtelep Hunyadmenyében (Așezarea de peșteră din epoca neolitică de la Godinești)*, în *Pulszky-album*, Budapest, 1884, p. 23–25.
16. *Neue Inschriften aus Dakien (în colaborare cu Pál Király)*, AEM 7, 1884, p. 52–55.
17. *A rómaiak aranybányászata Boiczán és Rudán (Hunyadm.-ben) (Mineritul aurului în epoca romană la Băița și Ruda [comitatul Hunedoara])*, ArchÉrt 3, 1884, p. 142–147.
18. *Epigraphiai curiosum Várhelyről (O curiozitate epigrafică de la Várhely)*, ArchÉrt 3, 1884, p. 147–149.
19. *Urnatemetők és őstelepek Krajnában (Necropole în urnă și așezări preistorice în Crajna)*, în ArchÉrt 3, 1884, p. 193–200 (rec.).
20. *Neolithische Höhlen-funde in Siebenbürgen*, Ausland 3, 1884 (pop.).
21. *A trójai ásátások ősembertani jelentősége (Importanța săpăturii de la Troia din punctul de vedere al antropologiei omului preistoric)*, BSz 38, 1884, p. 179–200, p. 349–367.
22. *A Boli hegy Petrosény mellett, mint őskori erősség (Așezarea întărită din epoca preistorică de la Muntele Boli)*, HTRTE 3, 1883–1884, p. 27–32.
23. *Kirándulás a rómaiak bukovi márványbájához (Excursie la mina romană de marmură de la Bucova)*, HTRTE 3, 1883–1884, p. 48–50.
24. *Praehistorikus adatok Déváról (Date preistorice de la Deva)*, HTRTE 3, 1883–1884, p. 58–59.
25. *Adatok Hunyad megye prehistorikus térképéhez (Contribuții la harta preistorică a comitatului Hunedoara)*, HTRTE 3, 1883–1884, p. 59–60.

²⁶⁷ Având în vedere dimensiunile operei publicistice a lui Gábor Téglás, nu putem pretinde că această listă este exhaustivă. Au fost traduse în limba română titlurile contribuțiilor apărute în limba maghiară și au fost marcate rapoartele (*rap.*), recenzile și notele bibliografice (*rec.*), lucrările de popularizare (*pop.*) și necrologurile (*nec.*).

26. *Újabb adatok Dácia helyrajzához a Sztrigy völgyéből (Noi date privind topografia istorică a Daciei din valea Streiului)*, HTRTE 3, 1883–1884, p. 65–67.
27. *Jelentése kirándulásáról (Raport privind excursia sa)*, HTRTE 3, 1883–1884, p. 92–98.
28. *Újabb adatok Dáciának megyénkbeli helyrajzához (Noi date privind topografia Daciei din comitatul nostru)*, Hunyad, 1884, nr. 29 (pop.).
29. *A karácsonyfalvai barlang őstörténelmi leletei Hunyad megyében (Descoperirile preistorice din peștera de la Karácsonyfalva/Crăciunești din comitatul Hunedoara)*, MathTtdÉrt, 1883–1884, p.199–203.
30. *A karácsonyfalvai barlang őstörténelmi leletei Hunyad megyében (Descoperirile preistorice din peștera de la Karácsonyfalva/Crăciunești din comitatul Hunedoara)*, TtKözl, 1884, p. 183.
31. *Az erdőfalvi barlangok és szomszédos sziklák ősembertani leletei, tekintettel az Erdélyi Erchegység déli részén a történelemelőtti korból kimutatható átjárókra (Descoperirile preistorice din peșterile de la Ardeu și de pe stâncile înconjurătoare, cu privire la trecătorile preistorice din sudul Munților Apuseni)*, TtKözl, 1884, p. 519–525.
32. *Inschriften aus dem Strelthal*, AEM 8, 1885, p. 237–245.
33. *Bányászszobrok a dáciai aranyvidékről (Statuete de mineri din regiunea auriferă a Daciei)*, ArchÉrt 5, 1885, p. 16–20.
34. *Az erdőfalvi barlangok és szomszédos sziklák őstörténelmi leletei (Descoperirile preistorice din peșterile din Ardeu și de pe stâncile înconjurătoare)*, ArchÉrt 5, 1885, p. 299–307.
35. *A bécsi akadémia őstörténelmi bizottságának hetedik jelentése (Al șaptelea raport al comisiei preistorice de la Viena)*, ArchÉrt 5, 1885, p. 255–259 (rap.).
36. *Die neuesten Gräberfunde von Watsch und St.-Margarethen in Krain und der Kulturkreis der Hallstädter Periode. Denkschriften der mathematischen und naturwissenschaftlichen Classe der Kais. Akademie de Wissenschaften. XLVIII*, Wien, 1883, în ArchÉrt 5, 1885, p. 397–400 (rec.).
37. *Lipp Vilmos, A keszthely-dobogói sírmező (Necropola de la Keszthely-Dobogó)*, ÉTTK XI/8. Budapest, 1884, în BSz 44, 1885, p. 462–466 (rec.).
38. *A Közép Marosvölgy barlang-telepei (Așezările-peșteri de pe valea Mureșului mijlociu)*, FöldrKözl, 1885, p. 189–208.
39. *Bergbaudenkmäler aus Dacien*, MAG 1885, p. 34.
40. *Egy új csontbarlang Toroczkó vidékén, a bedellői határban (O nouă peșteră cu schelete din regiunea Toroczkó/Râmetea, la graniță cu Bedellő/Izvoarele)*, MathTtdKözl 18, 1885, p. 54–65.
41. *A boiczai barlangok és azok őstörténelmi jelentősége (Peșterile de la Boicza/Băița și importanța lor preistorică)*, MTAÉ, 1885, p. 47–49.
42. *A boiczai barlangok és azok őstörténelmi jelentősége (Peșterile de la Boicza/Băița și importanța lor preistorică)*, MathTtdÉrt, 1884–1885, p. 140–145.
43. *Őskori bányász-szobrok (Statuetele de mineri preistorici)*, OV, 1885, nr. 10 (pop.).
44. *A boiczai barlangok és azok őstörténelmi jelentősége (Peșterile de la Boicza/Băița și importanța lor preistorică)*, TtKözl, 1885, p. 265–266.
45. *A Közép Marosvölgy barlang-telepei (Așezările-peșteri de pe valea Mureșului mijlociu)*, MOTM, 1885, p. 246–250.
46. *A barlangi ember egyik tanyája Hunyadmegyében (Sălașul unui om preistoric din comitatul Hunedoara)*, Nemzet, 1885, nr. 134 (pop.).
47. *Jelentése a régi bányászat érdekében tett kutatásairól (Raportul referitor la cercetările efectuate privind mineritul antic)*, TRÉ, 1879–1885, p. 75–76.
48. *A római bányászat Erdélyben (Mineritul roman din Transilvania)*, TRÉ, 1879–1885, p. 132–143.
49. *Történelemelőtti ólomipar és ólombányászat Karinthyában (Industria și mineritul plumbului în preistoria Karinthiei)*, TtKözl, 1885, p. 129–131.
50. *Egy új csontbarlang Hunyad megyében (O nouă peșteră cu schelete din comitatul Hunedoara)*, Hunyad, 1886, nr. 51 (pop.).
51. *Újabb adalékok Dácia helyrajzához (Noi date privind topografia Daciei)*, HTRTE 4, 1885–1886, p. 25–28.

52. *A Maros jobbparti barlangok rövid ismertetése (Scurtă prezentare a peșterilor de pe malul drept al Mureșului)*, HTRTE 4, 1885–1886, p. 95–99.
53. *Egy új csontbarlang a Déli Kárpátok szegélyzetében (O nouă peșteră cu schelete din marginea Carpaților sudici)*, Nemzet, 1886, nr. 229 (pop.).
54. *A római bányászat Erdélyben (Mineritul roman din Transilvania)*, ORETÉ, 1879–1885, p. 132–143.
55. *Neue Inschriften aus Dacien*, AEM 10, 1886, p. 234–239.
56. *A pótsági bronzletről (Aranyos m.). Két képes táblával (Descoperirile de bronz de la Pótság [c. Aranyos]; cu două planșe ilustrative)*, ArchÉrt 6, 1886, p. 148–151.
57. *A jánosfalvi római kőbánya és annak három jelképe Udvarhely megyében. Két ábrával (Cariera de piatră de la Jánosfalva/Ionești și cele trei simboluri ale sale în comitatul Odorheiului; cu două figuri)*, ArchÉrt 6, 1886, p. 255–259.
58. *Orvosok és természetvizsgálók buziási nagy gyűlése (Ședința plenară a medicilor și specialiștilor științelor naturii de la Buziaș)*, ArchÉrt 6, 1886, p. 378 (rap.).
59. *A hunyadmegyei Tört. és Rég. Társulat közgyűlése (Adunarea generală a Asociației Istorice și Arheologice din comitatul Hunedoara)*, ArchÉrt 6, 1886, p. 379 (rap.).
60. *Praehistoricus arany-, vas- és kőbányászati eszközök Daciában (Unelte preistorice privind mineritul de aur, fier și piatră de pe teritoriul Daciei)*, ArchKözl 9, 1886, p. 106–121.
61. *Kirándulás a rómaiak bukovai márványbányájához (Călătorie la mina romană de la Bucova)*, HTRTE, 1886, p. 48–50.
62. *Egy új csontbarlang a hunyadmegyei Petrosz falu határán (O nouă peșteră cu schelete în zona satului Petrosz/Petros)*, MTAÉ, 1886, p. 74–76.
63. *A Közép Marosvölgy őstörténelmi nevezetességű barlangjai (Peșterile din zona Mureșului mijlociu și semnificația lor în epoca preistorică)*, Orvos-természettudományi Értesítő 11, 1886, p. 187–210.
64. *Függelék (Király Pál: A sarmisegetusai Mithraeum c. közleményéhez) (Apendice la lucrarea lui Pál Király: Mithraeum-ul de la Sarmizegetusa)*, ArchKözl 15, 1887, p. 129.
65. *Praehistorikus cinoberbánya-nyomok Szerbiában (Urmele unei mine de cinabru din Serbia)*, ArchÉrt 7, 1887, p. 92 (rap.).
66. *Praehistorikus vas-olvasztó Besenyőn (Háromszékm.) Képes táblával (Cuptor de fier preistoric de la Besenyő/Pădureni; cu planșă)*, ArchÉrt 7, 1887, p. 153–157.
67. *A manikovai barlang csontkészítményei (Unelte de os din peștera de la Manikova)*, ArchÉrt 7, 1887, p. 189–190 (rap.).
68. Dr. Much, *Die Kupferzeit in Europe*, în ArchÉrt 7, 1887, p. 66–68 (rec.).
69. Beck, *Die Geschichte des Eisens*, în ArchÉrt 7, 1887, p. 274–275 (rec.).
70. H. Blümmer, *Technologie und Terminologie der Gewerbe und Künste bei Griechen un Römern*, în ArchÉrt 7, 1887, p. 363–366 (rec.).
71. *A noricum vas hazájában (În patria fierului din Noricum)*, BSz 50, 1887, p. 463–470.
72. *Az őskori ember telepei Déva legközelebbi környékén (Așezările omului preistoric din zonele cele mai apropiate de Deva)*, DMKÁFTÉ, 1886–1887.
73. *Őskori nemesfémnyászatunk némely adalékai (Câteva contribuții la mineritul metalelor prețioase din epoca preistorică)*, ErdMúz 7, 1887, p. 116–152.
74. *Az ispánlaki nagy bronzlelet (Marele tezaur de bronz de la Șpălnaca)*, ErdMúz 7, 1887, p. 331–334.
75. *A háromszéki aranykincs (Tezaurul de aur din Trei Scaune)*, ErdMúz 7, 1887, p. 347–357.
76. *A Gyógyvölgy és annak sziklaszorosai Hunyadmegyében (Valea Geoagului și strămtorile sale din comitatul Hunedoara)*, FöldrKözl 15, 1887, p. 401–418.
77. *A bedellői és petroszi csontbarlangok (Peșterile cu schelete de la Bedellő/Izvoarele și Petrosz/Petros)*, FöldrKözl 15, 1887, p. 568–576.
78. *A római márványbányászat Daciában (Mineritul marmurei în Dacia)*, FövLap, 1887, nr. 81 (pop.).
79. *Az őskori bányászat eszköztárából (Instrumentele mineritului preistoric)*, FövLap, 1887, nr. 155 (pop.).
80. *Jánosfalvai régiségek (Antichitățile de la Ionești)*, FövLap, 1887, nr. 185 (pop.).

81. *A barlangi ember otthona (Casa omului din peșteră)*, FövLap, 1887, nr. 243 (pop.).
82. *A magyarországi rézkorszak analógiája Svájcban (Analogia din Elveția a epocii cuprului din Ungaria)*, Kolozsvár/Cluj, 1887, nr. 74 (pop.).
83. *A derzsi sírkő (Monumentul funerar de la Székelyderzs/Dârjiu)*, Kolozsvár/Cluj, 1887, nr. 160 (pop.).
84. *Az Erdélyi-medence őstörténelméhez (Contribuții la preistoria Bazinului Transilvaniei)*, OTTÉ 12, 1887, p. 55–87, 181–204, 299–312.
85. *Résumé sur les sites préhistoriques du plateau transylvanien*, OTTÉ 12, 1887, p. 349–352.
86. *Hol gyártották Dacia őslakói kézi malomköveiket? (Unde au produs locuitorii preistorici ai Daciei pietre pentru morărit?)*, ArchÉrt 8, 1888, p. 91.
87. *Őskori sculptura a tordai hasadékból (Sculptură preistorică de la Cheile Turzii)*. Egy ábrával, ArchÉrt 8, 1888, p. 92.
88. *Smirgel véső a csákyai telepről (Daltă șmirghel din așezarea de la Csáky/Cetea)*, ArchÉrt 8, 1888, p. 92–93.
89. *Réz kori tárgyak az erdélyi-medence területéről (Piese de cupru de pe teritoriul Bazinului Transilvaniei)*, ArchÉrt 8, 1888, p. 116–125.
90. *Római lámpa a Bodza szoros torkolatától Nagyborosnyóról (O lampă romană de la Nagyborosnyó/Boroșneu Mare, din zona strâmtorii Bodza/Buzău)*, ArchÉrt 8, 1888, p. 183–184.
91. *A krasznai aranyrudak (Lingourile de aur de la Crasna)*, ArchÉrt 8, 1888, p. 184.
92. *Római sisak Székelykocsárdról (Casca militară romană de la Székelykocsárd/Războieni)*, ArchÉrt 8, 1888, p. 184–185.
93. *Pókafalvi bronztükrő (Oglinda de bronz de la Pókafalva)*, ArchÉrt 8, 1888, p. 185–186.
94. *Kőbuzogányokról az erdélyi-medence területén. Két képes táblával (Buzdugane de piatră din Bazinul Transilvaniei; cu două planșe ilustrative)*, ArchÉrt 8, 1888, p. 417–421.
95. *Neue Höhle aus dem Siebenbürgische Erzgebirge*, Ausland, 1888, nr. 22 (pop.).
96. *Király Pál, A sarmisegetusai Mithraeum*, Budapest 1886 (Király Pál, *Mithraeum-ul de la Sarmizegetusa*, în BSz 53, 1888, p. 464–471 (rec.)).
97. *Adalékok Dacia felirattanához (Contribuții la studiul inscripțiilor din Dacia)*, ErdMúz 8, 1888, p. 56–69, 237–257.
98. *Ampelum, mint Dacia aranybányászatának központja (Ampelum, centrul mineritului aurului din Dacia)*, ErdMúz 8, 1888, p. 295–314.
99. *A régi aranyáldás idejéből (Régészeti tárcza) (Din vremea binecuvântării cu aur) (partea arheologică)*, FövLap, 1888, nr. 95 (pop.).
100. *Régi arany karikákról (Despre inelele de aur vechi)*, FövLap, 1888, nr. 177 (pop.).
101. *Hunyad megye barbár fémleletei (Descoperirile de metal aparținând barbarilor din comitatul Hunedoara)*, HTRTE 5, 1887–1888, p. 51–64.
102. *A krasznai aranykincs az irodalomban (Tezaurul de aur de la Kraszna/Crasna în literatură)*, Kolozsvár/Cluj, 1888, nr. 52 (pop.).
103. *A kispányai (boiczai) sziklaszoros és barlangjai Hunyad megyében/ (Strâmtoarea și peșterile de la Kispányai (Boicza)/Băița din comitatul Hunedoara)*, Magyar Salon, 1888, p. 520–522 (pop.).
104. *Ujabb kő- és bronzkori leletek az erdélyi medence területéről. (Jelentés az erd. Muz-Egyl. Megbízásában 1887 nyarán tett erdélyi körútjának őstörténelmi eredményeiről) (Neuere funde aus dem Stein- und Bronze-zeitalter im gebiete des Siebenbürgischen Beckens)*, OTTÉ 13, 1888, p. 67–74, 136.
105. *Praehistorische Gold- und Steingrubbenwerkzeuge aus Dacien*, ÖZBH 36, 1888, p. 1–3.
106. *Római márványbánya a Bisztravölgyben, Bukova hunyadmegyei falu határában/Römischer Marmorbruch im Bisztrathale*, ArchKözl 14, 1889, p. 123–136.
107. *Hátszegvidéki aranyleletekről (Despre antichitățile de aur din zona Hațegului)*, ArchÉrt 9, 1889, p. 59–62.
108. *Őskori buvárlatok a Lajtán túl (Cercețări preistorice de dincolo de Leitha/Lajta)*, în ArchÉrt 9, 1889, p. 276–278 (rec.).

109. *Római kőbányászat a tordai hasadék keleti torkolata felett (Mineritul pietrei în epoca romană dincolo de defileul estic de la Cheile Turzii*, ArchÉrt 9, 1889, p. 289–295.
110. *Római kőbánya a dévai Bezsán nevű hegyen. Négy képes táblával (Cariera romană de piatră de pe muntele Bejan/Bezsán din Deva)*; cu patru planșe ilustrative, ArchÉrt 9, 1889, p. 390–395.
111. *Zwei neue Knochenhöhlen aus Siebenbürgen*, Ausland, 1889, nr. 19 (pop.).
112. *Újabb feliratok az erdélyi aranyvidékről (Noi inscripții din regiunea auriferă a Transilvaniei)*, ErdMúz 9, 1889, p. 180–184.
113. *Újabb adalékok Dacia felirattanához (Noi contribuții la studiul inscripțiilor din Dacia)*, ErdMúz 9, 1889, p. 357–367 (în colaborare cu Pál Király).
114. *Tanulmányok a rómaiak daciai aranybányászatáról (Studii privind mineritul aurului în epoca romană)*, ÉTTK 14, 1889.
115. *Római márványbánya a Bisztravölgyben, Bukova hunyadmegyei falu határában/Römischer Marmorbruch im Bisztrathale*, FöldtKözl 17, 1889, 154–160, p. 209–222.
116. *A Peutinger-tábla egyik dáciai állomásának, Blandianának meghatározása (Definirea unei stațiuni, Blandiana, pe Tabula Peutingeriana)*, FöldrKözl 17, 1889, p. 449–454.
117. *Az apahidai kincslelet (Tezaurul de la Apahida)*, FövLap, 1889, nr. 208 (pop.).
118. *Nemesfém bányászatunk (Mineritul nostru de metale prețioase)*, Századok 23, 1889, p. 385–391.
119. *Hunyadmegyének a törökvilágban szerepelt barlangerődítményei (Fortificațiile din peșteri din perioada turcească din comitatul Hunedoara)*, Századok 23, 1889, p. 19–29.
120. *Beiträge zum Goldbergbau des vorrömischen Dacien*, Ungarische Revue, 1889, p. 260–266, 323–334.
121. *Neue Inschriften aus Dakien*, AEM 13, 1890, p. 192–199.
122. *Die Lage von Blandiana*, AEM 13, 1890, p. 199–200.
123. *Jupiter és Junó szoborcsoportról (Despre statuile zeilor Jupiter și Juno)*, ArchÉrt 10, 1890, 360–362.
124. *Őskori aranyékszer Várhelyről (Sarmisegethusa) (O piesă de aur preistorică de la Várhely/Grădiștea [Sarmizegetusa])*, ArchÉrt 10, 1890, p. 446.
125. *Korábbi római bányászata és kettős síremléke Zalatna közelében (Mineritul roman de la Corabia și cele două necropole din zona Zlatnei)*, Magyar Tudományos Akadémia kiadványa, Budapest, 1890.
126. *A rómaiak bányaadministrațioja Dáciában (Administrația minelor romane din Dacia)*, BKL 23, 1890, p. 92–94, 99–101, 110–111.
127. *Julius Alexander, állami vállalkozó Dáciában (Julius Alexander, întreprinzător al statului în Dacia)*, ErdMúz 10, 1890, p. 92–93.
128. *Újabb adalékok Dacia felirattanához (Noi contribuții la studiul inscripțiilor din Dacia)*, ErdMúz 10, 1890, p. 388–390.
129. *A rómaiak aranybányászatának őrvideke Dáciában (Zonă de graniță a mineritului roman în Dacia)*, FöldrKözl 18, 1890, p. 326–349.
130. *Újabb adalékok a dáciai érczhegység és bányászatának epigraphiájához/Neuere Beiträge zur Epigraphie des Dazischen Erzgebirges und Bergbaues*, FöldtKözl, 1890, p. 182–187, 233–236.
131. *Archaeologiai képzelgés (Fantezii arheologice)*, FövLap, 1890, nr. 344 (pop.).
132. *Újabb barlangok az erdélyrészi Érczhegység övéből (Noi peșteri din Munții Apuseni)*, MathTtdKözl 23/1, 1890.
133. *Die Bergwerksverwaltung der Römer in Dazien*, Österreichische Zeitschrift für Berg- und Hüttenwesen, vol. 38, 1890, 421 p.
134. *Rövid kalauz a Hunyadmegyei Történelmi és Régészeti Társulat Múzeumának látogatói számára (Scurt ghidaj pentru vizitatorii Muzeului Asociației Istorice și Arheologice din Hunedoara)*, Déva/Deva, 1890.
135. *Római bányászemlékekről a maros-dunaközi Szemenik hegységből (Despre antichitățile legate de minerit din Munții Semenic)*, ArchÉrt 11, 1891, p. 61–63.

136. *A Korábia római bányászata és kettős sírmezeje Zalatna közelében (Mineritul roman de la Corabia, din zona Zlatnei)*, ArchKözl, 1891, p. 1–44.
137. *Séta a dévai múzeumban (Plimbare în muzeul din Deva)*, DMKÁFTÉ, 1890/1891, p. 3–12.
138. *Tanulmányok a rómaiak dáciai aranybányászatáról (Studii despre mineritul aurului la romani)*, ÉTTK 14/6, 1891, p. 6–99.
139. *Tanulmányok a rómaiak dáciai aranybányászatáról. Az aranybányászat ethnografiai és administrationális szervezete Dáciában (Studii privind mineritul aurului la romani. Organizarea etnografică și administrativă a mineritului aurului din Dacia)*, ÉTTK 16/1, 1891.
140. *Újabb adalékok Dácia föld- és helyiratához (Noi contribuții privind geografia și topografia Daciei)*, FöldrKözl 19/2, 1891, p. 65–86.
141. *Újabb adatok az erespataki bányászat legrégebb történetéhez/Neuere Daten zur ältesten Geschichte der Verespataker Bergbauer*, FöldtKözl 21, 1891, p. 181–184, 214–216.
142. *Neuere Daten zur ältesten Geschichte der Verespataker Bergbauer*, UM-IZ 7, 1891, p. 129.
143. *Dácia római bányászatának néprajzi viszonyairól (Despre situația etnografică a mineritului roman din Dacia)*, FövLap, 1891, nr. 115 (pop.).
144. *A vidéki múzeumokról (Despre muzeele provinciale)*, FövLap, 1891, nr. 204 (pop.).
145. *Apulum, Gyulafehérvár az ó-korban (Apulum, Gyulafehérvár/Alba Iulia în antichitate)*, FövLap, 1891, nr. 324 (pop.).
146. *Újabb barlangok az erdélyi érczhegység övéből és a Fejér-Körös Hunyad megyei völgyszakaszáról (Noi peșteri din zona Munților Apuseni și a văii Crișului Alb, de pe teritoriul comitatul Hunedoara)*, Matematikai és Természettudományi Közlemények 24/5, 1891, p. 303–338.
147. *A rómaiak dáciai aranybányászatának ethnographiai viszonyai és adminisztrationális szervezete (Relațiile etnografice și stuctura administrativă a mineritului roman al aurului din Dacia)*, MTAÉ, 1891, p. 92–96.
148. *A rézkori civilizáció emlékei Háromszéken és szomszédos vidékein (Urmele civilizației cuprului din Trei Scaune și din zonele învecinate)*, SZNM, 1891, p. 9–15.
149. *A történelemelőtti Dáciáról (Despre Dacia preistorică)*, ArchÉrt 12, 1892, p. 403–410.
150. *Kis-Kalán (Aquae) római fürdője és kőbányászata Hunyad megyében (Baia romană de la Călanul Mic [Aquae] și mineritul pietrei în comitatul Hunedoara)*, ArchÉrt 12, 1892, p. 202–210.
151. *Dácia őskori aranybányászatának forgalmi összeköttetései és a római kormány telepítési rendszere a dáciai érczhegységben (Legăturile dintre răspândirea mineritului aurului Daciei preistorice și sistemul de colonizare a guvernului roman în Munții Apuseni)*, FöldrKözl 20, 1892, p. 65–92.
152. *A Hunyad megyei történelmi és régészeti társulat vivmányai (Rezultatele Societății istorice și arheologice din comitatul Hunedoara)*, HTRTE 6, 1891–1892, p. 26–36.
153. *Hunyad megyei Történelmi és Régészeti Társulat Múzeuma (Muzeul Asociației Istorice și Arheologice din comitatul Hunedoara)*, HTRTE 6, 1891–1892, p. 109–118.
154. *Újabb barlangok az erdélyi Érczhegység és a Fehérkörös hunyad-megyei völgyszakaszából (Noi peșteri din Munții Apuseni și zona văii Crișului Alb, de pe teritoriul comitatului Hunedoara)*, MTAÉ, 1892, p. 206–208, 606–608.
155. *Dácia aranybányászatának katonai őrvédeke Dévától–Tordáig vagyis a Maros terén fel az Aranyosig (Zona de graniță a mineritului roman din Dacia, de la Déva/Deva până la Torda/Turda, adică sus pe Mureș până la Arieș)*, Déva, 1893.
156. *Neue Inschriften aus Dacien*, AEM 16, 1893, p. 251–256.
157. *A nagymási bányamívelés emlékei Hunyad megyében (Antichități miniere de la Almașu Mare)*, ArchÉrt 13, 1893, p. 133–140.
158. *A római bányászok temetkezési módja Dáciában (Ritualurile de înmormântare ale minerilor romani din Dacia)*, ArchÉrt 13, 1893, p. 408–412.
159. *A rómaiak katonai intézkedései a dáciai aranyhegyek biztonsága érdekében (Măsurile militare romane în vederea asigurării pazei munților de aur din Dacia)*, BKL 26, 1893, p. 216–220.
160. *A rómaiak telepítési rendszere a dáciai aranybányászat érdekében (Sistemul colonizării romane în vederea sprîjînirii mineritului aurului din Dacia)*, BSz 75, 1893, p. 190–203.

161. *A vulkaji bányászat ősmiveletei és római művei a Korábia-hegy alján, Zalatna mellett/Die alten Gewerke des Bergbaues von Vulkoj und die römischen Bergbaue am Fusse des Korabia bei Zalatna*, FöldtKözl 22/3–4, 1892, p. 82–86.
162. *A rómaiak kőbányászata Potaissa, vagyis a mai Torda közelében/Die römischen Steinbrüche in der Nahe von Potaissa oder des heutigen Torda*, FöldtKözl 21, 1893, 13–19, p. 79–82.
163. *A Fejér-Körösvidék jelentősége a rómaiak bánya-adminisztrációjában/Die Bedeutung der Umgebung der Fejér-Körös in der Bergadmnistration der Römer*, FöldtKözl 21, 1893, p. 272–276, 298–301.
164. *Az aradi ereklye-múzeum (Muzeul de relicve din Arad)*, HK 6, 1893, p. 414–417.
165. *A Hunyad megyei történelmi és régészeti társulat vívmányai a dáciai aranybányászat történetének technikai és helyrajzi kutatásában (Realizările Asociației Istorice și Arheologice din Hunedoara în cercetarea tehnică și topografică a mineritului aurului din Dacia)*, HRTÉ 7, 1893, p. 26–36.
166. *Az Erdélyi-medencze őstörténetéből (Din preistoria Bazinului Transilvaniei)*, Századok 27/7, 1893, p. 594–598.
167. *Újabb adalékok az aldunai zuhatagok sziklafelirataihoz (Noi contribuții privind inscripțiile din zona cascadei Dunării Inferioare)*, ArchKözl, 1894.
168. *A tabula Peutingeriana hármas útvonalából Új-Palánkától Zsuppáig, vagyis a Bisztró–Temes egyesülésénél fekvő Tibiscumig terjedő főhadi út helyrajza 9 rajzzal s 1 térképpel (Topografia drumului militar de la Új-Palánka/Nova Palanka până la Zsuppa/Jupa, adică până la confluența râurilor Bistrița – Timiș)*, ArchKözl 22, 1894, p. 6–37.
169. *Kikkel mivellették a rómaiak dáciai aranytelepeiket és mennyiben lehetnek ezek a mostani lakosság ősei (Cu cine exploatau romanii minele de aur și în ce măsură se poate considera că este vorba de strămoșii populației actuale)*, BKL 27, 1894, p. 202–204, 218–220.
170. *Régibb középkor emlékei Magyarhonban I–II. Budapest 1894–1897 (Antichitățile începutului Evului Mediu din Țara Ungariei)*, în BSz 80, 1894, p. 478–480 (rec.).
171. *Római bányászok sírmezeje Zalatna közelében, a korábiai és botesti hegyoldalon (Necropolele minerilor romani din zona Zlatna, de pe versanții dealurilor Corabia și Botești)*, ErdMúz 11, 1894, p. 513–517.
172. *A rómaiak bányászati technikája az Erdélyi Érchegység leletei szerint (Tehnica minieră romană pe baza descoperirilor din Munții Apuseni)*, Az Erdélyi Múzeum Értesítője, 1894, p. 323–331.
173. *Újabb adalékok Dacia helyiratához: a nagyszeben-szászsebesi havasok jelentősége Dacia hadi szervezésében (Noi contribuții privind topografia Daciei: importanța munților din zona Nagyszeben/Sibiu–Szászsebes/Sebeș în organizarea militară din Dacia)*, FöldrKözl 22/1, 1894, p. 15–34.
174. *Római bányászok sírleletei Dáciából (Descoperirile funerare ale minerilor romani din Dacia)*, Természettudományi Közlöny, 1894, p. 190–192.
175. *Római bányákról (Despre minele romane)*, Természettudományi Közlöny, 1894, p. 599.
176. *Király Pál, Dacia Provincia Augusti I–II*, Nagybecskerek, 1893, în Századok 28, 1894, p. 432–436 (rec.).
177. *Szoborlelet Klopotiván, Várhely mellett (Statuie de la Klopotiván/Clopotiva, pe lângă Várhely/Grădiște)*, ArchÉrt 15, 1895, p. 95.
178. *Bronzkarperecz az aldunai Kozla telep illetőleg Gospodin-Dojke zuhatag mellől (O brățară de bronz provenită din zona inferioară a Dunării, din așezarea de la Kozla, respectiv de pe lângă cascada Gospodin-Dojke)*, ArchÉrt 15, 1895, p. 447–448.
179. *Magyarországi archaeológia a Retyezát vidékén (Arheologia maghiară în regiunea Retyezát/Retezat)*, BH 1895, ianuarie nr. 19 (pop.).
180. *A limes Dacicus keleti része (Partea estică a limes Dacicus)*, MTAÉ, 1895, p. 413–422.
181. *A Limes Dacicus két Küküllő és Olt közötti részlete Udvarhelymegye éjszaki és keleti hegységeiben Oroszfalutól Alsó-Rákosig (Cele două părți ale Limes Dacicus între cele două Țârnavă și Olt în zona munților comitatului Odorhei de la Orosz-falu/Rușii-Munții până la Alsó-Rákos/Racoș)*, ArchKözl 19, 1895, p. 5–54.

182. *Dák várak Udvarhelymegye keleti és éjszaki hegyvidékein (I–II) (Cetăți dacice din zonele muntoase din estul și nordul comitatului Udvarhely)*, ErdMúz 12, 1895, p. 237–247, 312–319.
183. *Gyulafehérvári Évkönyv (Anuarul din Alba Iulia)*, în ErdMúz 12, 1895, p. 499–501 (rec.).
184. *A Vajdahumyad vidéki vasbányászat legrégebb emlékeiről (Cele mai vechi antichități ale mineritului fierului din regiunea Hunedoara)*, FöldKöz 1895, p. 354–356.
185. *A nicopolisi diadalemlék a Dobrudzsában (Monumentul triumfal de la Nicopolis, în Dobrogea)*, în ArchÉrt 16, 1896, p. 366–369 (rec.).
186. *A rómaiak végvárai a Hargita-hegység alján s a keleti határvédelem czélja és rendszere I–II (Cetățile de graniță ale romanilor de la poalele Munților Harghita și scopul și sistemul limesului I–II)*, ErdMúz 13, 1896, p. 384–389, 416–427.
187. *Alsófehérmegyei Évkönyv (Anuarul din Alba Iulia)*, în ErdMúz 13, 1896, p. 441–443 (rec.).
188. *Az Erdélyi Érczhegység délkeleti mészkő övében folytatott barlangkutatásaim helyrajzi és őstörténelmi eredményei (Rezultatele topografice și preistorice ale cercetărilor mele privind peșterile din Munții Apuseni)*, FöldtKözl 24, 1896, p. 140–186.
189. *Az Al-Duna felső zuhatagjainak szerepe a rómaiak történetében Trajanus felléptéig (Rolul cascadelor din zona Dunării Inferioare în istoria romanilor până la Traian)*, Századok 30, 1896, p. 505–518.
190. *Jung Julius, Fasten der Provinz Dacien mit Beiträgen zur römischen Verwaltungsgeschichte*, Innsbruck 1894, in Századok 30, 1896, p. 161–162 (rec.).
191. *A Peutinger-tábla »Ad Scrofulas« állomásának meghatározása a Gospodinatörvény Domitianus táblája alapján (Definierea stației «Ad Scrofulas» de pe Tabula Peutingeriană pe baza Tablei Legii Gospodina a lui Domitianus)*, ArchKözl 20, 1897, p. 63–72.
192. *Berzoviai emlékek (Antichitățile de la Berzovia)*, ArchÉrt 17, 1897, p. 28–32.
193. *Kik építették a székegyudvarhelyi Budvárát (Cine a construit cetatea Budvár, de la Odorheiu Secuiesc)*, ArchÉrt 17, 1897, p. 108–115.
194. *A székegyudvarhelyi római castrum és annak katonai fürdője (Castrul roman de la Székegyudvarhely și therma sa militară)*, ErdMúz 14, 1897, p. 257–268.
195. *Torma Károly érdemeinek méltatása Dácia aldunai úthálózatának kinyomozásában (Elogierea meritelor lui Károly Torma în cercetarea rețelei de drumuri a Daciei sud-dunărene)*, ErdMúz 14, 1897, p. 541–549.
196. *A nagybányai kerület bányatörténetéből (Din istoria mineritului districtului băimărean)*, Századok 31, 1897, p. 344–350.
197. *Kiktől tanulhatták Dácia őslakói az aranybányászatot? Minőalakban és mily rendszer szerint jutott forgalomba legrégebb aranytermelésünk? (De la cine a învățat populația preistorică a Daciei mineritul aurului? În ce formă și pe baza cărui sistem a ajuns în circulație producția ei de aur?)*, Századok 31, 1897, p. 816–825.
198. *Dácia délvidékének legrégebb feliratos emlékei s ezek történeti-helyrajzi jelentősége (Antichitățile epigrafice din zonele sudice ale Daciei și importanța lor istorică și topografică)*, TRÉ, 1897, p. 1–14.
199. *Neue Inschriften aus Dacien*, AEM, 1898, p. 251–256.
200. *A Lederata–Tibiscum hadi ut Aizis állomásának helyrajza (Topografia stației Aizis a drumului roman Lederata–Tibiscum)*, ArchÉrt 18, 1898, p. 1–7.
201. *Római kőbányászat Porolissum közelében, Szilágy megyében (Exploatarea pietrei din zona Porolissum, în comitatul Szilágy)*, ArchÉrt 18, 1898, p. 118–124.
202. *Az erdélyi Érczhegység déli felének őskori védművei és legrégebb lakossága I–II (Structurile de apărare a zonelor sudice a Munților Apuseni și cea mai veche populație)*, ErdMúz 15, 1898, p. 431–440, 499–509.
203. *A két Küküllő völgyfjénél látható római végvárak és határtöltések viszonya Dacia katonai és tartományi székhelyéhez, vagyis Apulumhoz (Gyulafehérvár) és Sarmisegethusához (Relația dintre cetățile romane din bazinul celor două Târnave cu centrele militare ale provinciei Dacia, adică Apulum și Sarmizegetusa)*, HTRTE 9, 1896–1898, p. 53–59.

204. *Pulszky Ferencz, Magyarország archaeológiája I–III (Arheologia Ungariae I–III)*, in Századok 32, 1898, p. 439–446 (rec.).
205. *Újabb adalékok Háromszék- és Brassó megye legrégebb múltjához (Noi contribuții la trecutul cel mai îndepărtat al comitatelor Trei Scaune și Brașov)*, Székely Nemzet 1898, nr. 192 (pop.).
206. *Centum Putei nevének helyrajzi vonatkozásai (Aspectele topografice ale numelui Centum Putei)*, ArchÉrt 19, 1899, p. 214–225.
207. *Az erdélyi arany bányászat legrégebb történelmi vonatkozásai (Cele mai vechi aspecte istorice ale mineritului aurifer din Transilvania)*, BKL 32, 1899, p. 2–4.
208. *Budapest régiségei (Antichitățile Budapestei)*, in ErdMúz 16, 1899, p. 167–171 (rec.).
209. *Herodotos Dáciára vonatkozó földrajzi adalékainak kritikai méltatása (Critică a contribuțiilor geografice ale lui Herodot cu privire la Dacia)*, ÉTTK 18/1, 1899, p. 52–64.
210. *A Marosra és a Tiszára vonatkozó legrégebb földrajzi adatok (Cele mai vechi date geografice cu privire la Maros/Mureș și Tisza/Tisa)*, FöldrKözl, 1899, p. 320–324.
211. *Feliratos kő a castellum onagrinum temetőjéből (Piatră inscripționată din necropola de la Castellum Onagrinum)*, ArchÉrt 20, 1900, p. 75–76.
212. *A dognácskai bányászat római (Centum putei) és középkori (Székasbánya) elnevezése (Denumirea romană [Centum putei] și medievală [Székasbánya] a mineritului de la Dognácska/Dognecea)*, BKL 33, 1900, p. 57–59.
213. *Dáciának Hunyad megyére vonatkozó legrégebb földrajzából (Despre cele mai vechi mențiuni privind geografia Daciei – teritoriul comitatului Hunedoara)*, DMKÁFTÉ, 1900, p. 3–12.
214. *Dacia keleti határvonala s annak védelmi rendszere a Maros felső völgyétől az Olt rákos-hévízi szorosáig (Granița estică a Daciei și sistemul ei de apărare în partea superioară a văii Mureșului până la strâmtoarea Oltului de la Racu-Hoghiz)*, ErdMúz 17, 1900, p. 261–269, 313–324.
215. *Újabb adatok Dácia hadseregéhez (Noi date privind structura organizării militare a Daciei)*, MTAÉ, 1900, p. 73–80.
216. *A roznyai castrum s annak szerepe a törösvári és vöröstoronyi szoros védelmében (Castrul de la Rozsnyó/Rășnov și funcția sa în apărarea strâmtorilor de la Törösvár/Bran și Vöröstorony/Turnu Roșu)*, Századok 34, 1900, p. 78–79.
217. *Délmagyarország legrégebb földrajz-történelmi adalékai (Cele mai vechi completeări geografico-istorice privind Ungaria de sud)*, TRÉ 16, 1900, p. 36–48.
218. *Óskori, római és népvándorláskori emlékek (Antichitățile preistorice, romane și din epoca migrațiilor)*, in: *Osztrák-Magyar Monarchia irásban és képekben. Magyarország VII. Kötete*, Budapest, 1901, p. 19–36.
219. *A Lederata–Tibiscumi hadiút helyneveinek értelmezése (Interpretarea denumirilor localităților de pe drumul militar roman Lederata – Tibiscum)*, EPhK, 1901, p. 57–59.
220. *Tanulmányok Dácia dél-keleti hadi szervezetéről. A roznyói táborhely (Erdenburg) és jelentősége Dácia történetében (Studii privind structura militară a Daciei sud-estice. Tabăra de la Rășnov/Rozsnyó/Erdenburg și importanța acesteia în istoria Daciei)*, ÉTTK 19/5, 1901.
221. *Dr. Torma Zsófia emlékezete (Amintirea doamnei dr. Zsófia Torma)*, HTRTE 12, 1901, p. 7–28 (nec.).
222. *Torma Zsófia (Zsófia Torma)*, Déva/Deva, 1901 (nec.).
223. *A római uralom történeti vázlata Dacia elbukásáig (Schia istoriei dominației romane până la căderea Daciei)*, Budapest, 1902.
224. *Hunyad megye őskori telepeinek vázlatos áttekintése (Sinteza descoperirilor așezărilor preistorice din comitatul Hunedoara)*, in *Hunyadvármegye monographiája*, Budapest, 1902, p. 8–22.
225. *Hunyad megye a dákok és a rómaiak idején (Comitatul Hunedoara în perioada dacilor și a romanilor)*, in *Hunyadvármegye monographiája*, Budapest, 1902, p. 34–211.
226. *Hunyadvármegyei kalauz (Ghidul comitatului Hunedoara)*, Déva/Deva, 1902 (pop.).
227. *Fortuna Salutaris és Jupiter szentélye Ampelumban vagyis a mai Zalatnán (Templul lui Jupiter și al Fortunei Salutaris de la Ampelum, adică din Zlatna de azi)*, ArchÉrt 22, 1902, p. 7–12.

228. *Az Erdélyi Kárpát Egyesület tulajdona (Averea Societății Carpatice Ardelene)*, Kolozsvár/Cluj, 1902.
229. *Kikkel míveltették a rómaiak daciai aranybányáikat? (Cu cine au exploatat romanii minele din Dacia?)*, BKL 35, 1902, p. 43–44.
230. *A dácziai aranybányászok temetkezési leleteiről (Despre artefactele funerare ale minerilor din Dacia)*, BKL 35, 1902, p. 93–94.
231. *A bányász-köszöntés történetéhez (Privind istoria salutului mineresc)*, BKL 35, 1902, p. 184–185.
232. *Újabb adalékok Dacia különböző határállomásairól (Noi contribuții privind diferite puncte de graniță din Dacia)*, ErdMúz 19, 1902, p. 149–154.
233. *Újabb adalékok Dacia felirattanához (I–V) (Noi contribuții la studiul inscripțiilor din Dacia I–V)*, ErdMúz 19, 1902, p. 213–220, 264–273, 340–351, 394–406, 450–454.
234. *A hunyadmegyei régészeti társulat és múzeumáról (Despre asociația și muzeul comitatului Hunedoara)*, ErdMúz 19, 1902, p. 465–466.
235. *Wissenschaftliche Mittheilungen aus Bosnien und der Herzegovina VII.k. 1900*, în ArchÉrt 23, 1903, p. 81–88 (rec.).
236. *Római köemlékekről a Nagy- és Kis Küküllő közti Somogyomról Kis-Küküllő megyében (Antichități de piatră romane de la Șmig, dintre Târnava Mică și Mare în județul Târnava Mică)*, ArchÉrt 23, 1903, p. 278–280.
237. *Wissenschaftliche Mittheilungen aus Bosnien und der Herzegovina VIII.k. 1901*, în ArchÉrt 23, 1903, p. 291–293 (rec.).
238. *A dácziai bányászat legrégebb bizonyítékai, tekintettel a Zsilvölgy s különösen a Vulkánhágó bányászattörténelmi jelentőségére (Cele mai vechi dovezi privind mineritul din Dacia, cu precădere asupra importanței istoriei mineritului Văii Jiului și mai ales al pasului Vulcan)*, BKL 36/2, 1903, p. 498–501.
239. *Nagyszombenvidéki Kalauz (Ghidul regiunii Sibiului)*, în ErdMúz 20, 1903, p. 41–43 (rec.).
240. *Pár adat a rómaiak három széki térfoglalásáról (Câteva date despre cucerirea romană în regiunea Trei Scaune)*, SzN, 1903, nr. 192 (pop.).
241. *Diszes női mellszobor a dévai múzeumban (Bust de femeie decorat în muzeul din Deva)*, ArchÉrt 24, 1904, p. 190.
242. *Őskori bálványfej és kőbányászati emlék a dévai várhegyről (Capul unui idol preistoric și urmele mineritului de piatră din cetatea de la Déva/Deva)*, ArchÉrt 24, 1904, p. 241–243.
243. *Traianus előtti Dacia aldunai határkapuja (Poarta de graniță a Daciei Dunării de Jos în epoca anterioară lui Traianus)*, ArchÉrt 24, 1904, p. 318–321.
244. *A gerebenczi várcsoport (Grupul de cetăți de la Gerebencz/Grebanac [Serbia])*, ArchÉrt 24, 1904, p. 397–404.
245. *Újabb római feliratról és Mithras emlékről Szerb-Possesenán (Despre o nouă inscripție și o antichitate mithraică de la Possesena/Pojejena)*, ArchÉrt 24, 1904, p. 413–414.
246. *Cumont Franz, Les mystères de Mithra*, Bruxelles, 1903, în ArchÉrt 24, 1904, p. 179–180 (rec.).
247. *Mommsen Tivadar emlékezete (Amintirea lui Theodor Mommsen)*, ErdMúz 21, 1904, p. 16–23 (nec).
248. *A tibódi kettős kincslelet tanulsága (Semnificațiile celor două tezaure de la Tibod)*, ErdMúz 21, 1904, p. 76–78.
249. *Újabb adalékok Domitianus két dácziai hadjáratahoz (Noi contribuții privind cele două campanii ale lui Domitian în Dacia)*, ErdMúz 21, 1904, p. 365–372.
250. *Tocilescu György régészeti felfedezése déli Dácziaiban (Descoperirea lui Grigore Tocilescu în Dacia sudică)*, ErdMúz 21, 1904, p. 447–453.
251. *A hazai nemesfémbányászat úttörői (Pionierii mineritului metalelor prețioase)*, BKL 37/1, 1904, p. 190–191.
252. *Adalékok a rómaiak dácziai bányaiparához. Egy kőfaragómester (lapidarius) cégtáblája Kis-Kalánban (Ad Aquas) (Contribuții la economia minieră romană din Dacia. O tablă a unui meșter pietrar de la Kis-Kalán/Călanu Mic [Ad Aquas])*, BKL 37/1, 1904, p. 255.
253. *Bányába induló római bányászcsoporthoz Linaresből (Spanyolország) (Grup de mineri pornind spre mină de la Linares [Spania])*, BKL 37/1, 1904, p. 658–660.

254. *Római bányászok temploma a dáciai aranyvidék centrumában Zalatna és Brád közt a vízváltásonál (Templul minerilor romani din centrul regiunii aurifere dintre Zalatna/Zlatna și Brád/Brad)*, BKL 37/2, 1904, p. 544–545.
255. *A bányászat speciális istensége és a Szerencse Fel! római alakja: Fortuna Salutaris! Dáciában (Zeitatea specială a mineritului și personajul roman Fortuna Salutaris! din Dacia)*, BKL 37/2, 1904, p. 798–801.
256. *Az alföldi sáncok maros-dunaközi csoportjának helyrajza és technikai szerkezete (Topografia și structura tehnică a grupului șanțurilor din Câmpia Mare între Dunăre și Mureș)*, ÉTTK 20, 1904, p. 167–208.
257. *Déva név eredete (Originea numelui Déva/Deva)*, HTRTÉ 14, 1903–1904, p. 23–24.
258. *Az alföldi sáncok, maros-dunaközi csoportzatának helyrajzi és technikai szerkezete (Topografia și structura tehnică a grupului șanțurilor din Câmpia Mare între Dunăre și Mureș)*, Századok 38, 1904, p. 380–381.
259. *Cserni Béla, Apulumi maradványok (Cserni Béla, Antichitățile din Apulum)*, in Századok 38, 1904, p. 799 (rec.).
260. *Emlékbeszéd Torma Károly r. tag fölött (Rămas bun de la Károly Torma, membru plin al Academiei)*, Budapest, 1905 (nec.).
261. *A Bukuresti n. Múzeum (Muzeul Național) din București*, ArchÉrt 25, 1905, p. 91–95.
262. *Az oresaci «Sidova» nevű földvár (Cetatea de pământ de la Oresac «Sidova»)*, ArchÉrt 25, 1905, p. 114–116.
263. *A temesváraljai (duplaji) Grad-Cetate nevű földvár (Cetatea de pământ de la Temesváralja/Dupljaja [Serbia])*, ArchÉrt 25, 1905, p. 218–221.
264. *A Cetecuje=Váracska nevű előőrsi állomás a gerebenczi vár csoport előtt (Cetecuje=Váracska, stație de avanpost în fața grupului de cetăți de la Gerebencz/Grebenaf)*, ArchÉrt 25, 1905, p. 330–333.
265. *Bányatörténelmi adataink a mohácsi vész előtti időszakból (Date privind mineritul istoric înainte de bătăliele de la Mohács)*, BKL 38/1, 1905, p. 33–35.
266. *A dáciai aranyvidék kapcsolata a tartományi hadparancsnoksággal és a két főbányavárossal: Ampelummal és Alburnus maiorral (Legăturile zonei aurifere a Daciei cu sediul militar provincial și cu cele două orașe miniere Ampelum și Alburnus Maior)*, BKL 38/1, 1905, p. 224–229.
267. *Régiség-történelmi adalékok a régi Dacia aranybányászatainak mintájául szolgált Macedonia, Thracia és Moesia bányászatáról (Contribuții privind antichitățile și datele istorice referitoare la mineritul din Macedonia, Thracia și Moesia, care a slujit drept model exploatarii aurului din Dacia)*, BKL 38/2, 1905, p. 218–227.
268. *A háromszéki Bodza-szorosban, Románia határán 1887-ben talált aranyrudak bélyegváltozatai és azok bányatörténelmi jelentősége (Tipologia ștampilelor găsite în strâmtoarea Bodza/Buzău din Trei Scaune, la granița cu România, în 1887)*, BKL 38/2, 1905, p. 689–706.
269. *Hampel József, Thrák vallásbeli emlék Aquincumból, Budapest Régiségei 8, 1904, 5–47 (Hampel József, Un vestigiu religios tracic de la Aquincum, Budapest Régiségei 8, 1904, 5–47)*, in BSz 124, 1905, p. 389–395 (rec.).
270. *Kuzsinszky Bálint, Római feliratok az aquincumi múzeumban, Budapest Régiségei 8, 1904, 161–176 (Kuzsinszky Bálint, Inscriptiile romane din Muzeul de la Aquincum, Budapest Régiségei 8, 1904, 161–176)*, in BSz 124, 1905, p. 399–401 (rec.).
271. *A Hargita-alji töltésvonalak eredetére vonatkozó néphagyományok (Tradițiile populare privind originea terasamentelor din Munții Harghitei)*, Etn, 1905, p. 38–40.
272. *Gonosz szellemek barlanglakásai az erdélyi Érczhegységben (Sălașele rupestre ale spiritelor rele din Munții Apuseni)*, Etn, 1905, p. 220–222.
273. *Ördöganya a krassó-szörénymegyei Pozsega Gaura Scrofa nevű barlangjában (Sălașul diavolului din peștera de la Pozsega/Pojega Gaura Scrofa din comitatul Krassó-Szörény/Caras-Severin)*, Etn, 1905, p. 297–298.
274. *Decebál végső menedékvárainak holléte (Locul cetăților de refugiu ale lui Decebal)*, MTAÉ, 1905, p. 97–105.

275. *Pár szó a nagy Alföld őskori sáncairól (Câteva idei privind marile șanțuri preistorice din Câmpia Mare)*, MOTM, 1905, p. 353–355.
276. *Decebal végső menedékvárai (Ultimele cetăți de refugiu al lui Decebal)*, Századok 39, 1905, p. 81.
277. *A dobrudzsai emlékek jelentősége Dácia történetében (Importanța antichităților din Dobrogea în istoria Daciei)*, Századok 39, 1905, p. 320–334.
278. *A várhelyi syrus templom (Templul sirian de la Orăștie)*, ArchÉrt 26, 1906, p. 321–330.
279. *Az alduvai zuhatagokkal szomszédos érczvidék bányatörténelméből, tekintettel a rómaiak működésére és az 1719–37-iki osztrák uralomra (Din istoria mineritului zonelor feroase aflate în împrejurimile cascadei din zona Dunării Inferioare, cu privire la activitatea romanilor și a dominației austriece din 1719–1737)*, BKL 39/1, 1906/1, p. 209–222.
280. *A császári pénzverő hivatalok szervezete a rómaiaknál (Structura monetărilor imperiale romane)*, BKL 39/1, 1906, p. 686–689.
281. *A dáciai bányaadminisztráció emléke a hunyadmegyei Ruda határába eső 12 apostol bányából, Brád mellett (Urmele administrației minelor din Dacia aflate în hotarul localității Ruda, mina celor 12 apostoli, pe lângă Brád/Brad)*, BKL 39/2, 1906, p. 556–561.
282. *A Felső-Garam bányatörténetéből. (A besztercebányai m. kir. erdőigazgatóság régi okiratainak tartalomjegyzéke). Összeállította és bevezetéssel ellátta Zivuska Jenő (Din istoria mineritului de pe Garamul Superior. [Cuprinsul documentelor vechi ale direcției pădurilor de la Besztercebánya])*, în BKL 39/2, 1906, p. 661–674 (rec.).
283. *Mithra-kultusz Nabarce alakjai hazánk területéről (Reprezentări ale cultului lui Mithras Nabarzes [omnipotens] pe teritoriul patriei noastre)*, EPhK, 1906, p. 739–743.
284. *Limes tanulmányok (Studii despre Limes)*, ÉTKK 21, 1906, p. 77–106.
285. *Az anatóliai terményadónem a rómaiaknál (Categoria de impozite romane anatolica)* KSz 20, 1906, p. 16–22.
286. Carl Patsch, *Das Sandschak Herat in Albanien*, în ArchÉrt 27, 1907, p. 77–81 (rec.).
287. *Újab adalékok a sarmisegethusai avilági cultus történetéhez (Noi contribuții la istoria cultului din Sarmizegetusa)*, ArchÉrt 27, 1907, p. 368–370.
288. *Téglás Gábor válasza a limestanulmányok ügyében (Răspunsul lui Gábor Téglás în problema studiilor limes-ului)*, ArchÉrt 27, 1907, p. 377–379.
289. *Népvándorláskori vaskohászati maradványok a Duna-Rajna közéről (Urme de reducere a minereului din epoca migrațiilor dintre Dunăre și Rin)*, BKL 40/1, 1907, p. 86–88.
290. *A bodzaszorosai aranyrudak, mint a hunok betörésének útjelzői (Lingourile de aur din pasul Buzău, ca semne ale rutei invaziei hunice)*, AthNap 1907, p. 56–89 (pop.).
291. *Potaissa (Torda), a dáciai sóbányászat főhelyének adminisztrációs és művelődési emlékeiből (Antichitățile legate de administrația și cultura centrului minier roman de la Potaissa [Torda])*, BKL 40/2, 1907, p. 70–77.
292. *Sóbányászati és kereskedelmi mérleghitelesítés a potaissai (tordai) legio V. Macedonica parancsnokságánál (Autentificarea balanțelor mineritului sării și comerțului în cadrul comandamentului legiunii V Macedonica de la Potaissa)*, BKL 40/2, 1907, p. 430–431.
293. *A limes Dacicus igazolása (Demonstrația existenței Limesul-ui Dacic)*, MTAÉ, 1907, p. 565–580.
294. *Csörsz-árok (Șanțul Csörsz)*, PH, 1907, 5 mai (pop.).
295. *A limes Dacicus (Limes Dacicus)*, Századok 41, 1907, p. 570.
296. *Thrák lovasemlékek Dácia fővárosából, Sarmisegethusaiból (Antichități legate de Cavalerii traci din capitala Daciei, Sarmizegetusa)*, ArchÉrt 28, 1908, p. 82–85.
297. *Hogyan néztek ki a rómaiak dáciai bányamunkásai? (A körösbányai bányászszobrok.) (Ce fel de aspect exterior au avut minerii romani din Dacia [Despre statuile miniere de la Baia de Criș])*, BKL 41/1, 1908, p. 86–94.
298. *Aquincumi kőbányászati emlék a Krisztus utáni első és második század határáról (Urmele exploataării miniere a pietrei de la Aquincum la granița dintre secolele I și II d. Chr.)*, BKL 41/1, 1908, p. 382–383.
299. *A vaskohászat őshazája s a nyugat-ázsiai és európai vasipar úttörői és terjesztői (Patria de origine a siderurgiei, respectiv pionierii și transmigratorii industriei fierului din Asia vestică și Europa)*, BKL 41/1, 1908, p. 593–603.

300. *A római vasbányászat dáciai kezelésének emlékköve, tekintettel a bányaadminisztráció főbb elveire s a császárság vasbányászatának a dunai provinciákban és Galliában kimutatható szervezetére (Urmele exploatării fierului în Dacia romană, cu privire la principalele principii de funcționare și organizare a minelor de fier imperiale în provinciile dunărene și în Gallia)*, BKL 41/2, 1908, p. 66–81.
301. *A görögök és rómaiak aranybányászatáról (Despre exploatarea aurului la greci și romani)*, BKL 41/2, 1908, p. 138–155.
302. *A bosnyák királyság középkori sómonopólium (Monopolul sării în regatul bosniac)*, BKL 41/2, 1908, p. 422–425.
303. *A rómaiak Centum Puteijének azonossága az Árpádok Zékusbaniájával s az újabb kor Dognácskájával (Identificarea Centum Putei al romanilor cu Zékusbania Arpadienilor și cu Dognecea epocii moderne)*, BKL 41/2, 1908, p. 644–651.
304. *Régi súlymértékek. A Dáciával kereskedelemben állott aldunai és Pontus-melléki görög gyarmatok kereskedelmi súlymértékei időszámításunk kezdetén (Vechi unități de măsură a greutății. Ponduri ale coloniilor grecești din zona Dunării inferioare și regiunea Pontului aflate în relații comerciale cu Dacia la începutul erei noastre)*, KözgSzem 31, 1908, p. 416–421.
305. *A római mérnökök eszközei (Uneltele inginerilor romani)*, MMÉK, 1908, p. 326–328.
306. *Pannóniai iskolás gyermekek. – Síremlék Aquincum romjaiból (Copii școlari din Pannonia. – Monument funerar din zona ruinelor din Aquincum)*, Néptanítók Lapja 1908, p. 16 (pop.).
307. *A görög és római idők márvány- és kőbányászatáról (Despre exploatarea marmurei și pietrei în lumea greacă și romană)*, BKL 42/1, 1909, p. 30–38.
308. *A dáciai bányászat lámpabélyegei (Ștampilele de pe opaițele miniere din Dacia)*, BKL 42/1, 1909, p. 484–488.
309. *Adalékok a rómaiak ólombányászatáról, tekintettel Dácia és Pannonia ólomból készült kultuszemlékeire (Adăugiri la mineritul plumbului, în special cu privire la antichitățile realizate din plumb din Dacia și Pannonia)*, BKL 42/2, 1909, p. 73–113.
310. *Újabb adatok a Balkánfélsziget bánya- és ércztelepeihez (Noi date privind coloniile de minerit și minereu din Peninsula Balcanică)*, în BKL 42/2, 1909, p. 690–695 (rec.).
311. *Zsidó nevű vagy jelzésű helyek és régiségek Dácia területén (Locuri cu denumiri de origine evreiești și antichități de pe teritoriul Daciei Romane)*, Izraelita Magyar Irodalmi társulat 1909, p. 114–123.
312. *Zur verwaltingsgeschichte der römischen Eisenbergwerke in Dakien*, Klio 9, 1909, p. 375–376.
313. *A drágakövek és féldrágakövek bányatörténelmi jelentősége a görögöknél és a rómaiaknál (Importanța pietrelor prețioase și semiprețioase la greci și romani)*, BKL 43/1, 1910, p. 209–239.
314. *Római bányamécses a rudai „Tizenkét Apostol Bányatársulat” barzahegyi ősvágatából s pár szó a bányavilágítás akkori módszeréről (Opaițul minier roman de la Ruda „Asociația minieră 12 apostoli”)*. *Muntele Barza și câteva cuvinte privind modul de iluminare a minelor de atunci*, BKL 43/1, 1910, p. 437–439.
315. *Neue Beiträge zur Inschriftenkunde Dakiens*, Klio 10, 1910, p. 495–505.
316. *A moesia limes kiterjeszkedése Torontál, Temes és Krassó-szörény vármegyék dunai partvonalaira Néró császár idejében (Extinderea limesului moesic până la malurile dunărene din comitatele Torontál, Temes și Krassó)*, MKÉ, 1910, p. 136.
317. *A rómaiak hadihajó szolgálata Pannonia és Moesia területén Diocletianusig (Serviciul de pază a vaselor de război romane pe teritoriul Pannoniei și Moesiei până la domnia lui Diocletian)*, MMÉK, 1910, p. 155–171.
318. *A római mérnökök mintahosszmértéke Tarentumból (Etalonul lungimii la inginerii romani din Tarent)*, MMÉK, 1910, p. 227–228.
319. *Tocilescu Gergely 1850–1909 (Grigore Tocilescu 1850–1909)*, Századok 44, 1910, p. 72–73 (nec.).
320. *A fügedi vicusról (Despre vicus-ul de la Füged)*, în ArchÉrt 31, 1911, p. 335 (rec.).
321. *Arany és ezüst szoborművek s azok építési módja Balticából (Hispania) a Krisztus utáni második században (Statuete din aur și argint de la Baltica [Hispania], din secolul II d. Chr., și modul lor de decorare)*, BKL 44/1, 1911, p. 349–359.

322. *A Krisztus születése előtti Dácia ezüstötvösségének bányatörténelmi jelentősége (Importanța orfevrăriei din Dacia privind istoria mineritului înaintea nașterii lui Christos)*, BKL 44/1, 1911, p. 521–551, 601–607.
323. *Ólomsúlynehezék Dácia fővárosából (Greutate de plumb din capitala Daciei)*, BKL 44/2, 1911, p. 545–547.
324. *Római erdei emlék Lika-Krbava megyében (Antichitatea romană din pădurile comitatului Lika-Krbava [Dalmația])*, ErdLap, 1911, p. 288–291 (pop.).
325. *A két Moesia legioemlékeinek a jelentősége Alsó-Pannonia hadtörténetében (Importanța militară a urmelor celor două legiuni ale celor două Moesii în istoria militară a Pannoniei Inferioare)*, HK 24, 1911, p. 197–235.
326. *Neue Beiträge zur Inschriftenkunde Dakiens*, Klio, 1911, p. 499–510.
327. *Martian Iulian, Archäologisch-prähistorisches Repertorium für Siebenbürgen*, în MKÉ, 1911, p. 57–58 (rec.).
328. *A rómaiak kereskedelmi hajózása Pannóniában. A dunai hajózás emlékei (Transportul maritim comercial al romanilor din Pannonia. Urmele navigației dunărene)*, MMÉK, 1911, p. 449–457.
329. *A rómaiak kereskedelmi hajózása a Dráva, Száva és Unna folyókon (Comerțul fluvial roman pe râurile Dráva, Száva și Unna)*, MMÉK, 1911, p. 488–492.
330. *Jung Gyula, Századok 45*, 1911, p. 70–72 (nec.).
331. *Római bányamécsék a Zalatna–Bucsum közti Korábia bányászatából (Opațiile romane miniere de la Corabia, dintre Zlatna și Bucium)*, BKL 45/1, 1912, p. 204–205.
332. *A dáciai aranyvidék 167-beli feldúlata és hadászati következményei (Devastarea zonei aurifere din Dacia în 167 și consecințele sale în strategia militară)*, BKL 45/1, 1912, p. 347–358.
333. *Néhány korhatározó kincslelet a dáciai bányászat területéről (Câteva tezaure definitorii din punct de vedere cronologic pentru mineritul din Dacia)*, BKL 45/2, 1912, p. 227–238.
334. *Julius Berenicianus hadtestének szerepe Dácia védelmében 1–4 (Rolul corpului de armată al lui Julius Berenicianus în apărarea Daciei)*, HK 25, 1912, p. 1–25, 181–200, 392–415, 572–600.
335. *Mercurius domborképe s annak jelentősége Miciában (Figura lui Mercurius și importanța sa la Micia)*, MKÉ, 1912, p. 209–212.
336. *Vázlat Botár Imre potaissai gyűjteményéről (Despre colecția lui Imre Botár de la Potaissa)*, MKÉ, 1912, p. 1–5.
337. *Egy téves adat kiküszöbölése Dácia történetéből (Eliminarea unei date din istoria Daciei)*, Századok 46, 1912, p. 128–132.
338. *Erdélyi skytha tükrök (Oglinzile scitice în Transilvania)*, ArchÉrt 33, 1913, p. 318–327.
339. *Wissenschaftliche Mittheilungen aus Bosnien und der Herzegovina VII.k. 1900*, în ArchÉrt 33, 1913, p. 390 (rec.).
340. *Dácia emléktára (Tezaurul de antichități din Dacia)*, BH, 1913, nr. 171 (pop.).
341. *Potaissa (Torda) bányapolgárságának háztartási emlékeiből (Despre artefactele de uz comun ale comunității miniere de la Potaissa [Torda])*, BKL 46/1, 1913, p. 22–28.
342. *Dácia aranybányászatának biztonsági szervezete (Sistemul de protecție a mineritului aurifer din Dacia)*, BKL 46/1, 1913, p. 357–370.
343. *A brassói ötvösség története (Istoria orfevrăriei brașovene)*, în BKL 46/1, 1913, p. 681–685 (rec.).
344. *Körösbánya, más néven Csibebánya, avagy Fejér-Körös – Nagybánya és Kisbánya, másként Medvepatak a Hunyadiak idejében (Körösbánya/Baia-de-Criș, cu alt nume Csibebánya, sau Fejér-Körös – Nagybánya și Kisbánya, altfel Medvepatak în perioada Huniazilor)*, BKL 46/2, 1913, p. 333–348.
345. *Dácia megdülésének története (Istoria căderii Daciei)*, BSz 1913, p. 56–89, 202–238, 390–407.
346. *Kazarow magyarázata Zalmoxisról, a hazánk földjén is gyakori lovas istenségről (Explicațiile lui Kazarow despre Zalmoxis, zeitate ecvestră cunoscută și pe teritoriul patriei noastre)*, TSz 1913, p. 263–265.
347. *Domaszewski Alfred, Abhandlungen zur römischen Religion*, Leipzig, 1909, în TSz, 1913, p. 422–425 (rec.).

348. *Caelestis Virgo jelentősége Dáciában (Importanța lui Caelestis Virgo în Dacia)*, ArchÉrt 34, 1914, p. 350–354.
349. *Hoenes A., Wissenschaftliche Mittheilungen aus Bosnien XII.k.*, în ArchÉrt 34, 1914, p. 415–418, 454 (rec.).
350. *A rómaiak bányagyarmata és kettős kőbányája Déva határában (Colonia minieră și cele două mine din hotarul Devei)*, BKL 47, 1914, p. 554–562.
351. *Decebal végső menedékhelye s a Traianus-oszlop képei (Ultimul loc de refugiu al lui Decebal și imaginile de pe Columna lui Traian)*, MTAÉ, 1914, 519–525.
352. *Mesterséges bányamenedékhelyek a hunyadmegyei aranyvidékről (Refugii miniere artificiale în zonele aurifere din comitatul Hunedoarei)*, BKL 48/1, 1915, p. 45–47.
353. *Ortvay Tivadar, Temes vármegye és Temesvár város története a legrégebb időktől a jelenkorig. Budapest, 1914 (Tivadar Ortvay: Istoria comitatului Timiș și a orașului Timișoara din cele mai vechi timpuri până în zilele noastre, Budapest, 1914)*, Századok 49, 1915, p. 422–427 (rec.).
354. *Dácia határpere a két Moesiával (Conflictele de graniță ale Daciei cu cele două Moesii)*, MTAÉ, 1916, p. 271–282.
355. *Domaszewski Alfred, Die Rangordnung des römischen Heeres*, Bonner Jahrbücher 1908, p. 1–278, în Századok 50, 1916, p. 72–77 (rec.).

ABREVIERI

- AEM – Archäologisch-epigraphische Mitteilungen aus Österreich-Ungarn, Viena
 ArchÉrt – Archaeologiai Értesítő, Budapest/Budapesta
 ArchKözl – Archaeologiai Közlemények, Budapest/Budapesta
 AthNap – Athaeneum Naptár, Budapest/Budapesta
 BH – Budapesti Hírlap, Budapest/Budapesta
 BKL – Bányászati és Kohászati Lapok, Miskolc
 BSZ – Budapesti Szemle, Budapest/Budapesta
 Castrum – Castrum. Castrum Bene Egyesület, Budapest/Budapesta
 DMKÁFTÉ – Dévai Magyar Királyi Állam Főreáliskola 1876/77 Tanévi Értesítője, Déva/Deva
 DissArch – Dissertationes archaeologicae ex Instituto archaeologico Universitatis de Rolando Eötvös nominatae, Budapest/Budapesta
 Enigma – Enigma. Művészetelméleti folyóirat, Budapest/Budapesta
 EPhK – Egyetemes Filológiai Közlöny, Budapest/Budapesta
 ErdLap – Erdészeti Lapok, Kolozsvár/Cluj(-Napoca)
 ErdMúz – Erdélyi Múzeum, Kolozsvár/Cluj(-Napoca)
 ETF – Erdélyi Tudományos Füzetek, Kolozsvár/Cluj(-Napoca)
 Etn – Ethnographia. A Magyar Néprajzi Társaság értesítője, Budapest/Budapesta
 ÉTTK – Értekezések a tört. tudományok köréből. Kiadja a Magyar tud. Akadémia. Osztálya, Budapest/Budapesta
 FöldrKözl – Földrajzi Közlemények, Budapest/Budapesta
 FöldtKözl – Földtani Közlöny, Budapest/Budapesta
 FövLap – Fővárosi Lapok, Budapest/Budapesta
 Helikon – Helikon. Irodalmi Folyóirat, Kolozsvár/Cluj(-Napoca)
 HK – Hadtörténelmi Közlemények, Budapest/Budapesta
 Honismeret – Honismeret. Honismereti Szövetség, Budapest/Budapesta
 HTRTE – A Hunyadmegyei Történelmi és Régészeti Társulat Évkönyve, Déva/Deva
 Klio – Klio. Beiträge zur alten Geschichte, Leipzig
 KSz – Katholikus/Katolikus Szemle. Szent István Társulat irodalmi és tudományos folyóirata, Budapest
 KözgSzem – Közgazdasági Szemle, Budapest/Budapesta

- MAG – Mitteilungen der Anthropologischen Gessellschaft in Wien, Viena
Magyar Nyelvőr – Magyar Nyelvőr. A Magyar Tudományos Akadémia Magyar Nyelvi Bizottságának folyóirata, Budapest/Budapesta
Magyar Salon – Magyar Salon, Budapest/Budapesta
MKÉ – Múzeumi és Könyvtári Értesítő, Budapest/Budapesta
MMÉK – Magyar Mérnök- és Építész-Egylet Közlönye, Budapest/Budapesta
MOTM – A magyar orvosok és természetvizsgálók nagygyűlésének munkálatai
MTAÉ – A Magyar Tudományos Akadémia Értesítője, Budapest/Budapesta
MathTtdÉrt – Matematikai és Természettudományi Értesítő, Budapest/Budapesta
MathTtdKözl – Matematikai és Természettudományi Közlemények, Budapest/Budapesta
ORETÉ – Az Országos Régészeti és Embertani Társulat évkönyve, Budapest/Budapesta
OTTÉ – Orvos-Természettudományi Értesítő, Kolozsvár/Cluj-Napoca
OV – Ország-Világ, Budapest/Budapesta
Örökségünk – Örökségünk. Történelem, népelet, néphagyomány, Csíkszereda/Miercurea Ciuc
ÖZBH – Österreichische Zeitschrift für Berg- und Hüttenwesen, Viena
PH – Pesti Hírlap, Budapest/Budapesta
PN – Pesti Napló, Budapest/Budapesta
Századok – Századok. A Magyar Történelmi Társulat Folyóirata, Budapest/Budapesta
SZNM – Székely Nemzeti Múzeum Értesítője, Sepsiszentgyörgy/Sfântu Gheorghe
Székely Nemzet – Székely Nemzet, Sepsiszentgyörgy/Sfântu Gheorghe
TRÉ – Történelmi és Régészeti Értesítő. A Délmagyarországi Történelmi és Régészeti Múzeumtársulat közlönye, Temesvár/Timișoara
TSz – Történelmi Szemle, Budapest/Budapesta
TtKözl – Természettudományi Közlöny, Budapest/Budapesta
UM-IZ – Ungarische Montan-Industrie Zeitung, Budapest/Budapesta

PECETEA LUI SKYLES ȘI TUMULII FASTUOȘI
DE LA AGIGHIOL ȘI CUGIR.
OMISIUNE ȘI FALSIFICARE ÎN FONDAREA
MITULUI „STRĂMOȘILOR” ROMÂNILOR, GETO-DACII

EMILIAN TELEAGA¹

Rezumat: Interpretarea peceții lui Skyles, a mormintelor fastuoase de la Agighiol și Cugir, a contribuit, prin omisiune și falsificare, la fundarea mitului „strămoșilor” românilor, geto-dacii. Pe pecetea regelui Skyles (cca 475–450 a.Chr.), găsită la Vadu, este reprezentată o divinitate scitică care transmite, probabil, puterea regelui scit. În sec. V a.Chr., filoelenul Skyles era un caz excepțional, abia în sec. IV a.Chr. fiind cunoscute reprezentări figurative scitice. Monumentele arheologice din vremea lui Skyles au fost interpretate istoricizant, în sensul existenței unor granițe între sciți și traci. Întrucât prezența scitică la sud de Dunăre în secolul V a.Chr. nu a fost acceptată în istoriografie, pecetea a fost omisă din contribuțiile arheologice și istorice din România vreme de peste 50 de ani. Mormintele fastuoase de la Agighiol și Cugir au fost interpretate tezigist istoric. Mormântul de la Agighiol a fost considerat tracic sau getic. Analizele paleoantropologice au fost falsificate (indivizi de sex masculin și feminin în loc de doi indivizi de sex feminin) pentru a corespunde modelului herodoteic al înmormântării tracilor alături de văduva preferată, alte modele de interpretare fiind excluse. Cercetarea mormântului s-a concentrat asupra obiectelor „tracice” și a rămas anchilozată în studiul iconografic. Noile analize interdisciplinare încearcă să problematizeze identitatea persoanelor înmormântate la Agighiol în contextul migrației și al schimbului de cai din sec. IV a.Chr. Mormântul cu car de la Cugir a fost înălțat pentru unul dintre conducătorii cetății de acolo. Înainte de prelucrarea informațiilor arheologice și publicarea lor, mormântul a fost atribuit unui războinic dac al lui Burebista, prin neglijarea cronologiei și prin introducerea unor obiecte de inventar „dacice” printre piesele de port și printre arme. Mormântul aparține grupei Padea-Panagiurski Kolonii, caracterizată prin depunerea funerară a armelor într-o zonă mai largă, din nord-vestul Bulgariei până în sudul Transilvaniei. Majoritatea mormintelor acestei elite războinice se datează în prima parte a La Tène-ului târziu (D₁) înainte de Burebista, iar atribuirea lor etnică este nesigură.

Cuvinte-cheie: pecetea lui Skyles; Vadu; zeiță tronând; elită scitică; Agighiol; morminte fastuoase și cu rug; arta traco-getică; morminte de „amazoane”; Cugir; șef din La Tène D₁.

PECETEA LUI SKYLES

Contribuția de față își propune valorificarea iconografică a peceții regelui scit Skyles și încearcă să explice de ce aceasta a fost complet neglijată în

¹ Institutul de Arheologie „Vasile Pârvan”, București; e-mail: emilianteleaga@hotmail.com; Seminarul de Preistorie, Philipps-Universität, Marburg, Germania, teleaga@staff.uni-marburg.de.

istoriografia din România vreme de peste 50 de ani. Contribuția constituie un fragment dintr-o cercetare mai amplă, despre începuturile artei figurative trace în sec. V a.Chr., care urmează să apară în limbile germană și bulgară².

Pecetea de la Vadu a fost descoperită în sudul teritoriului histrian și constituie o sursă epigrafică și iconografică de primă importanță privind relațiile regelui scit Skyles cu Histria în sec. V a.Chr., dar și referitoare la puterea sa la Dunărea de Jos. Deși documentul a fost publicat pentru prima dată în 1936³, el a rămas aproape complet ignorat în istoria și arheologia română, cu toate că Histria preromană și Dobrogea în totalitate au trezit interesul multor cercetători. După cunoștințele mele, respectivul document a găsit ecou doar la Vasile Canarache⁴, în perioada unei influențe sovietice nemijlocite în România, și, abia după 50 de ani, din nou, în lucrările scrise de Ligia Ruscu, Alexandru Avram și Victor Cojocaru⁵. Această realitate este o consecință directă a minimalizării propagandistice din scrierea istorică românească (post)comunistă a prezenței străinilor (în cazul de față a sciților) pe teritoriul României actuale⁶.

Dimpotrivă, istoricii din fosta Uniune Sovietică au menționat pecetea de mai multe ori⁷. Abia după publicarea sa detaliată de către Ju.G. Vinogradov, pecetea a fost tot mai mult luată în seamă în interpretările istorice⁸.

Pecetea de aur, descoperită întâmplător la Vadu și păstrată în colecția Casei memoriale dr. George Severeanu, poartă două inscripții: 1. ΣΚΥΛΕΩ/Skuleo – forma greacă a genitivului posesiv „aparțin lui Skyles”; 2. ΚΕΛΕΟΕΑΡΓΟΤΑΝΙΑΡ/Κέλεοε Αργοταν πὰρ ἔνοι – inscripție tradusă astfel de către Vinogradov: „(mi)-a poruncit să fiu la Argotas”. Vinogradov consideră că Argotas este un bunic neatestat istoric al regelui scit Skyles, Dubois îl consideră un reprezentant al lui Skyles în teritoriul odris (Argotas era însă mai probabil un reprezentant al lui Skyles în Dobrogea nordică, revendicată la acea dată de către regele odris)⁹ (fig. 1).

Pecetea lui Skyles se datează în al doilea sfert al secolului al V-lea a.Chr., încadrare cronologică confirmată de atestările herodoteice ale regelui scit. Plăcuța peceții reprezintă un personaj feminin șezând pe tron, cu picioarele în conduri fără toc, rezemate pe un scăunăș. Acest personaj are pe cap un fel de diademă, cu coadă de cal, poartă o rochie lungă și ține o oglindă într-o mână, respectiv o floare de crin în cealaltă.

² Teleaga 2014, sub tipar.

³ Apostolides 1936, p. 221–227.

⁴ Canarache 1950, p. 216–217, menționează că a fost găsit în anii '30, de către săteni, pe câmp, în urma plugului, pe teritoriul comunei Caraharman, actuala localitate Vadu, la 10 km sud de Istria.

⁵ Ruscu 2002, p. 51–56; Avram 2003, p. 306; Cojocaru 2004, p. 135, 348, 415.

⁶ Niculescu 2004–2005, p. 99–124.

⁷ Gajdukevič, Kapošina 1951, p. 163, Anm. 2; Blavatskaja 1952, p. 55–56, Anm. 3; Karyškovskij 1958, p. 160, Anm. 57; Raevskij 1977, 99 f.

⁸ Vinogradov 1980, p. 92–109; Vinogradov, Kryžickij 1995, p. 103–104, fig. 99; Dubois 1996, p. 11–15; Vinogradov 1997, p. 613–633, pl. 39; Tochtasev 1999, p. 169–173.

⁹ Dubois 1996, p. 11–15; Vinogradov 1997, p. 613–633, pl. 39.




Fig. 1. Vadu. Pecetea lui Skyles (după Vinogradov 1997, pl. 39, 1).

Reprezentarea de pe pecetea de la Vadu este (ca și inscripția în limba greacă) o interpretare greacă a unui motiv scitic: un personaj feminin tronând ține o oglindă în mână și are în față un războinic în picioare, care ține un vas de băut; reprezentarea războinicului lipsește pe pecetea de la Vadu. Reprezentările antropomorfe sunt foarte rare în lumea figurativă scitică din sec. V a.Chr., dar motivul prezentat este atestat în sec. IV a.Chr.¹⁰.

O tradiție de cercetare veche de o sută de ani decodifică personajul feminin tronând ca fiind o zeiță, Argimpasa sau Tabiti, care a fost interpretată de Herodot (IV, 59) ca Aphrodita Urania, respectiv ca Hestia sciților. Acest personaj s-ar putea asemena iconografic cu Anahita iraniană sau chiar cu Kubaba hitită¹¹. Personajul feminin tronând, cu rochie lungă și acoperământ al capului asemănător cu tiara, se apropie de Kubaba hititică târzie. Această mamă a zeilor a fost adorată și în epoca fierului de către diferite popoare din Anatolia, manifestându-se în forme specializate ca iconografie și ca nume, inclusiv drept Cibele¹². Derivarea figurii feminine tronând de pe pecetea de la Vadu și a reprezentărilor asemănătoare cu un fel de tiară și vâl din sec. IV a.Chr. din reprezentările microasiatice mult mai vechi ale zeiței Kubaba nu poate fi argumentată nici iconografic, nici în sensul preluării unei zeițe de către sciți. Aspectul oriental al ochiului reprezentat frontal (deși personajul este reprezentat în profil) și papucii cu vârful întors în sus sunt trăsături artistice ale unui stil pontic stângaci din sec. V a.Chr., care redă mâna dreaptă ca pe cea stângă.

Figura principală tronând este reprezentată începând cu sec. IV a.Chr. cu un fel de tiară și vâl. În mai mulți tumuli nord-pontici din sec. IV a.Chr. au fost descoperite plăcuțe decorative în zona craniilor femeilor înmormântate, care permit o reconstituire a acoperământului capului asemănătoare celei de pe reprezentările figurative menționate. Femeile înmormântate în tumulii cu inventar deosebit de bogat aveau un statut social ridicat. Personajul feminin tronând, reprezentat pe un

¹⁰ Artamonov 1961, p. 58–62, fig. 1–6; Ellinghaus 1997, p. 37–48.

¹¹ Recent rezumativ: Vinogradov 1997, p. 623–625; Jünger 1997, p. 49–60.

¹² Işık 2008, p. 33–268, pl. 15–28.

covor din tumulul 5 de la Pazyryk (cca 250 a.Chr.), ține în mână o ramură cu flori, iar în fața sa este reprezentat un călăreț. O scenă asemănătoare este reprezentată pe un corn de băut de la Merdžany (în zona Kuban). Tiara cilindrică a figurii feminine de la Pazyryk corespunde aproximativ acoperământului pentru cap al femeii înmormântate în acest tumul (cilindru de lemn cu coadă împletită din păr de cal)¹³.

Acest acoperământ al capului se aseamănă cu acela purtat de personajul feminin tronând, reprezentat cu vreo 200 de ani mai devreme la Vadu, ceea ce arată profunzimea sa semnificație religioasă în societatea scitică. Scena personajului feminin tronând cu un fel de tiară și vâl sau cu un acoperământ al capului de formă cilindrică și cu oglindă și/sau floare, în fața căruia stă un războinic (cu corn de băut) sau un călăreț, a fost interpretată ca întronarea de către o zeiță a unui rege scit divinizat¹⁴. O interpretare profană a personajului feminin, regina așteptând întoarcerea regelui, este improbabilă¹⁵. Oglinda cu mâner este reprezentată ca atribut al personajului feminin și corespunde unui tip de oglindă grecească, care a fost produsă și la Olbia. Acest tip a fost descoperit în numeroase variante în mormintele, de bărbați și de femei, olbiene și nord-pontice din zona stepică, începând cu sec. VI a.Chr.¹⁶. Oglinda cu mâner nu poate fi interpretată ca indicator etnic, totuși reprezentarea sa pe pecetea lui Skyles arată că nu era străină culturii scitice.

Cel de-al doilea atribut al zeiței este floarea de crin, reprezentată și pe bara inferioară a tronului, această floare fiind un atribut al zeiței Hera¹⁷. Tronul reprezentat pe pecete aparține unui tip cu picioare rotunde, comun în sec. V a.Chr. Tronul fastuos, cu picioarele sale specifice în formă de labe de leu, folosit de Marele Rege achemenid și reprezentat pe monumentele sale, ar putea constitui un prototip. El derivă dintr-un model neobabilonian și apare în spațiul egeean în forme simple. Tocmai această formă simplă de tron, cu barele spătarului terminate în formă de vrejuri și cu scăunel de picioare, a fost ilustrat pe pecetea de la Vadu. Colțurile masive – probabil piese modelate din metal, folosite pentru legarea părților de lemn – și lipsa brățărilor sunt specifice tronurilor orientale¹⁸. Tronul subliniază statutul social înalt al personajului care ședea pe el.

Zeița tronând de pe pecetea de la Vadu poate fi interpretată ca o încercare timpurie de a da divinităților aniconice scitice o înfățișare omenească corespunzătoare panteonului grec. În același sens se înțelege și istoria herodoteică privind închinarea lui Skyles la zei greci și respingerea lor de către sciți. Preluarea divinităților străine de către populația indigenă (identificată cu sciți și traci) din

¹³ *Gold der Steppe* 1991, 106f., fig. 2, 4–6; Rudenko 1970, p. 104, 275–276, fig. 147, 154, pl. 66, A; Alekseev u.a. 2005, p. 80, 165–166, Tab. 2, 15, fig. 2, 30; 3, 94; Krieger 2009, p. 164–167, fig. 5–6.

¹⁴ Recent Krieger 2009, p. 151–178.

¹⁵ Agre 2011, p. 59–62, fig. 3, 6b, 12.

¹⁶ Tipul corespunde speciei 2 și tipurilor 4 și 5 după Kuznețova (1987, p. 36–38, fig. 2–3).

¹⁷ Vinogradov 1997, p. 624–625.

¹⁸ Kyrieleis 1969, p. 36–37, 134–146, 149–151, pl. 18, 2–4; Calmeyer 1996, p. 223–231, pl. 71–77.

sec. V a.Chr. de la Borysthene Inferior până la Dunărea de Jos nu poate fi dovedită nici istoric, nici arheologic¹⁹.

În comparație cu însemnele de putere odrisă, care aparțin unor serii (ca dovadă a unei continuități dinastice) și apar pe un spectru larg de obiecte de artă (de exemplu, călărețul), zeița tronând apare o singură dată la Dunărea de Jos. Dintre reprezentanții atestați istoric ai dinastiei scitice din sec. V a.Chr., doar Skyles poate fi pus în legătură cu o figură antropomorfă. Motivul formează, împreună cu sceptorul în formă de cap de pasăre de pradă și, mai ales, cu statuile de piatră, o grupă de însemne de putere relevante social, care dovedesc o elită conducătoare scitică la Dunărea de Jos. După relatarea lui Herodot, dinastia scitică a lui Ariapeithes și a fiilor săi (Skyles și Oktamasades)²⁰ domnea în sec. V a.Chr. asupra unui regat nord-pontic care se întindea până la Dunărea de Jos și care-și exercita influența politică asupra coloniilor grecești.

Pentru a putea înțelege de ce pecetea lui Skyles de la Vadu a fost trecută sub tăcere, trebuie făcută mai întâi o prezentare succintă a modului în care istoriografia recentă a interpretat etnic povestirile lui Herodot și monumentele arheologice de la Dunărea de Jos.

După Herodot, Istros curgea de la vest la est în Sciția „pătrată” nord-pontică și o separa de Thracia. După descrierea sa geografică, în *Istros* curg cinci râuri scitice: *Pyretos*, *Tiarantos*, *Araros*, *Naparis* și *Ordessos*. În cercetarea actuală, doar *Pyretos* corespunde sigur Prutului de astăzi, identificarea celorlalte patru fiind controversată; totuși, *Tiarantos* corespunde probabil Siretului, iar *Ordessos* Argeșului. La nord de Dunăre, spre interiorul continentului și în afara Sciției pătrate, trăiau agatirsii, din țara cărora izvorăște râul *Maris* (Mureș) care se varsă în Istros (în loc de Tisa), la nord de care sunt localizați neurii²¹. Agatirsii erau legați mitologic și politic de sciții nord-pontici, aveau însă alte obiceiuri, care se apropiau de cele ale tracilor²². Herodot mai cunoaște la nord de Dunăre și pe siginni, care pretindeau o descendență medică și care se învecinau cu veneții²³.

Grașița de nord, pretinsă de odrisi pentru regatul lor în fața sciților, se afla de-a lungul Istros-ului. Astfel, la Dunărea de Jos aveau loc demonstrații de putere și se încheiau contracte. O sferă de putere, chiar o prezență a puterii scitice la sud de Dunărea Inferioară, în prima jumătate a secolului al V-lea a.Chr., este transmisă de diferite izvoare scrise²⁴.

¹⁹ Rusyayeva 2007, p. 93–102.

²⁰ Povestirile lui Herodot despre spațiul tracic sunt, cu puține excepții, mediteranocentrice. Cu cât punctele sunt mai departe de coastă, cu atât mai inexacte sunt cunoștințele lui, cele mai imprecise fiind cele despre regiunea de la nord de Munții Balcani. Informațiile sale despre sciții nord-pontici sunt, dimpotrivă, detaliate, și au fost adunate probabil la Olbia. S-a presupus chiar că el s-ar fi aflat acolo (West 2007, p. 79–92).

²¹ Herodot, IV, 47–49, 99–101; Janakieva 2009, p. 29–30, 94–95, 103–104, 114, 133; Dan 2011, p. 47–53.

²² Herodot, IV, 10, 48, 78, 97, 100, 104; RE, Bd. 1, s.v. *Agathyrsoi*, 764–765.

²³ Herodot, V, 9; RE, II 2, s.v. *Sigynnes*, 2458.

²⁴ Astfel, o expediție scitică de jaf se întinde în 496 a.Chr. până în Chersonesos (Herodot, VI, 40). Mai târziu se realizează un pact politic, deoarece o fiică a regelui odris Teres se căsătorește cu

Atribuirea monumentelor arheologice din perioada Hallstatt-ului târziu din regiunea de la nord de Dunăre triburilor amintite de Herodot reprezintă o problemă a cercetării, care a condus la o interpretare falsă a izvoarelor istorice. La aceasta se adaugă faptul că situația politică și tradițiile de cercetare din diferitele țări joacă un rol important. Astfel, Anna Meljukova stabilea o graniță arheologică între tracii herodoteici și sciți – de-a lungul Nistrului, apoi de-a lungul liniei dintre stepă și silvostepă în zona dintre Nistru și Prut, apoi de-a lungul Dunării până la gura Prutului –, aproximativ granița dintre fosta Uniune Sovietică (fără Republica Moldova) și România. La vest de această graniță se aflau monumentele tracice, la est cele scitice. În Dobrogea, prezența scitică a fost acceptată numai în sec. IV a.Chr., deoarece regatul lui Ataias nu putea fi negat²⁵.

Păreră exprimată de Meljukova a fost întărită de Alexandru Vulpe. El a localizat cele cinci râuri secundare scitice ale lui Herodot între Prut și Siret, corespunzător graniței traco-scite. Ca urmare a unei analize arheologice complexe, Valentin Vasiliev atribuia grupul migrator Ciumbrud din Hallstattul târziu din Transilvania centrală agatirsilor. Alexandru Vulpe nega caracterul migrator și scitic al agatirsilor²⁶. Ca reprezentant al scrierii istorice oficiale din România, care consideră că tracii de nord erau strămoșii românilor, el nuanțează și se îndoiește de mai multe ori asupra părerilor exprimate mai devreme, discutând aparițiile bibliografice recente privind problema scitică²⁷. În această cercetare lipsesc atât analize arheologice noi, cât și săpături sistematice.

Cercetarea arheologică ungară îi tratează altfel pe sciți, deoarece ungurii înșiși, venind în 895/896 p.Chr. din Etelköz în stepele nordpontice, au migrat în bazinul carpatic. În cadrul aceleiași concepții istoricizante a fost cercetată arheologic și grupa Alföld (numită și cultura scitică, cultura din epoca scitică sau cultura Vekezug) în legătură cu alte grupuri culturale. Sciții nu au fost niciodată puși acolo sub semnul întrebării, cel puțin nu pentru aportul lor la constituirea acestei culturi²⁸.

regele scit Ariapeithes. Din această căsătorie a rezultat Oktamasades. O altă soție a regelui scit era din Histria. Ambele căsătorii politice dovedesc poziția de putere a regelui scit față de vecinii din sud-vest. Skyles, fiul unei femei din Histria, devine în următoarea generație succesorul tatălui său. Mai târziu, Skyles a fost îndepărtat de la putere de către fratele său vitreg, Oktamasades, și se refugiază la regele trac Sitalkes. Oktamasades îl urmărește cu armata sa și întâlnește la Dunăre (fluviu de graniță) armata lui Sitalkes. Conflictul a fost oprit printr-un schimb de prizonieri (Skyles și un frate al lui Sitalkes aflat la regele scit) și *status quo* – Dunărea ca graniță între sciți și odrisi – restabilit (Herodot, IV, 78–80; Alexandrescu 1990, p. 68–70). Puterea lui Skyles este atestată în această regiune: după Herodot, el avea o soție la Olbia și un palat. Nikonion bate monede cu numele său. Insigna sa s-a descoperit în sudul teritoriului Histriei, deci el avea o anumită influență asupra Histriei și, în general, asupra regiunii de la sud de Dunăre. Cercetări recente presupun chiar că Skyles exercita un protectorat asupra Nikonion-ului, Olbiei și Kerkinitis (Vinogradov/Kryžickij 1995, p. 130–134; Vinogradov 1997, p. 613–633, pl. 39; Alekseev 2005, p. 39–55; Mielczarek 2005, p. 273–276).

²⁵ Meljukova 1979.

²⁶ Vasiliev 1980; Vulpe 1983, p. 115–144; Vulpe 1986, p. 33–43.

²⁷ Vulpe 2003, p. 113–134; Vulpe 2012, p. 47–75.

²⁸ Rezumativ, pentru problemă și stadiul cercetărilor: Párducz 1973, p. 27–63, pl. 9–14; Kemenczei 2009, p. 7–19, 111–114.

În contextul existenței unei granițe între sciți și traci în sec. V a.Chr. (1) de-a lungul Dunării sau (2) de-a lungul Nistrului, a liniei dintre stepă și silvostepă în zona dintre Nistru și Prut, și respectiv de-a lungul Dunării până la gura Prutului (ambele discutate în istoriografia oficială), existența peceteii regelui scit Skyles la Vadu, dar și a sceptrelor în formă de cap de pasăre de pradă (de la Celic-Dere și din nord-estul Bulgariei) și a statuilor de piatră (de la Ciulnița, Hagieni, Sibioara, Stupina și o descoperire întâmplătoare provenind din Dobrogea) dovedesc prezența unei elite conducătoare scitice în Dobrogea. Întrucât istoriografia română oficială nu accepta această teză, cea mai clară dovadă care o putea susține – pecetea regelui Skyles de la Vadu – a fost trecută sub tăcere.

MORMÂNTUL DE LA AGIGHIOL

Agighiol a pătruns în conștiința arheologilor ca **mormântul fastuos tracic în sine**, fapt care însă nu este de la sine înțeles²⁹. Atribuirea etnică a monumentului s-a configurat printr-o bogată tradiție de cercetare (fig. 2).

Agighiol este situat la aproximativ 10 km nord-vest de malul lacului Razelm, în provincia antică *Scythia Minor* (în Dobrogea de nord). În vremea înălțării mormântului fastuos, această regiune se afla sub dominația regelui scit Ataias, care a stăpânit până în anul 339 a.Chr.³⁰.

Ion Andrieșescu s-a mărginit strict la descrierea arheologică, atât în raportul de săpătură din 1931, cât și în publicarea preliminară a tumulului³¹. Filow definește, încă înainte de perioada descoperirii tumulului, o grupă traco-scitică de obiecte figurative, care a fost creată de către artiști traci. După opinia lui, aceasta a coexistat în Thracia cu o grupă importată de obiecte figurative și cu o grupă „greco-barbară”, care a fost creată de artiști autohtoni³². Direcția de cercetare dominantă în vremea descoperirii mormântului fastuos de la Agighiol, influențată de descoperirea și publicarea depozitului de piese de harnașament de la Craiova, considera astfel de creații figurative din regiune ca fiind scitice sau aparținând unei subgrupe a artei scitice, în sensul grupeii traco-scitice definite de Filow³³.

²⁹ Documentația originală a lui I. Andrieșescu, intitulată „Memoriu asupra săpăturilor (jud. Tulcea)”, a fost redescoperită în 2009 în arhiva Institutului de Arheologie și astfel a devenit posibil proiectul „Studii interdisciplinare privitoare la mormântul fastuos de la Agighiol, județul Tulcea, România”. Rezultatele preliminare ale acestui proiect au fost publicate deja în 2010 (Teleaga 2010, p. 78–85), dar acesta a fost finalizat abia în cadrul unei burse de reintegrare pentru bursierii fundației Alexander von Humboldt. Rezultatele finale sunt publicate într-un articol în două părți din 2014 (Teleaga, Soficaru, Bălășescu 2014; Teleaga *et alii* 2014).

³⁰ Întinderea discutabilă a regatului lui Ataias la Dunărea de Jos este atestată atât de către autorii antici, cât și de monedele de argint cu numele său (Gardiner–Garden 1989, p. 29–40; Stolyarik, 2001, p. 21–34, pl. 2–3).

³¹ Andrieșescu 1937, pl. 13–27.

³² Filow 1917, p. 54–73.

³³ Schmidt 1927, p. 1–90, pl. 1–9; Nestor 1932, p. 141–151; Jacobsthal 1944, p. 36.

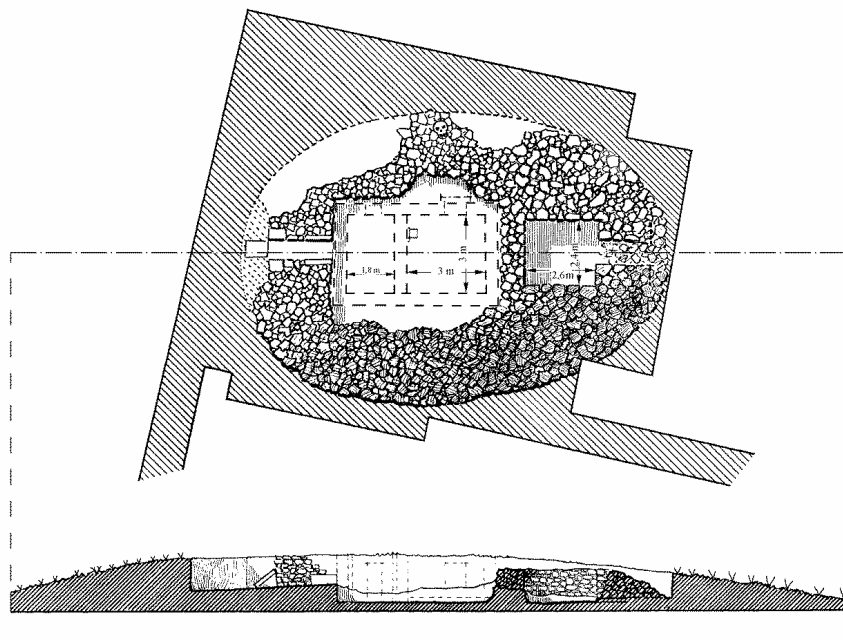


Fig. 2. Agighiol. Planul și profilul tumulului
(desen – scara 1:200 – de D. Păcuraru, după Andrieșescu 1937, pl. 25).

Încadrarea cronologică și cultural-istorică a mormântului fastuos a fost făcută abia de către Radu Vulpe și Dumitru Berciu. Aceștia l-au clasificat drept „mormânt princiar traco-getic”, mai întâi în cărți generale de specialitate³⁴, apoi în publicarea detaliată a mormântului, respectiv în studii privind arta traco-getică³⁵. În contextul cercetării din acea vreme, aceasta era o interpretare nouă, care a fost considerată imediat ca „lucrare cu teză”³⁶. Mai târziu, ea a fost acceptată oficial³⁷. Interpretarea „scitică” a mormântului a rămas uitată în istoria cercetării, iar mormântul este acum considerat „getic”³⁸.

³⁴ Vulpe 1960, p. 225–226: „În ciuda caracteristicilor sale scitice, mormântul de la Agighiol este tracic și a aparținut probabil unui principe odris, eventual chiar unui potentat get aflat în legătură cu aristocrația uniunii de triburi sudtracice, care se întindea în această perioadă până la gurile Dunării. Nu e vorba în niciun caz de un scit”; Berciu 1965, p. 114–119, fig. 27–32.

³⁵ D. Berciu sublinia independența artei traco-getice care s-a dezvoltat independent de cea scitică și a suferit influențe persane prin mijlocirea greacă. El conchidea că, în cazul descoperirii de la Agighiol, este vorba de „creații ale torenticii trace în stil sever traco-getic animalier de la începutul secolului IV înainte de erei noastre” (Berciu 1969, p. 261–264).

³⁶ În prima sa luare de poziție, Petre Alexandrescu a considerat publicarea mormântului ca fiind o „lucrare tezistă, deoarece autorul ei, deși nu realizează o analiză stilistică riguroasă, afirmă în mod repetat apartenența monumentelor cercetate la această artă” (Alexandrescu 1974, p. 273–281).

³⁷ Alexandrescu 1983, p. 45–66.

³⁸ Sîrbu 2008, p. 268–283; Sîrbu 2012, p. 85–92.

Ofrada de cai atestată la Agighiol este un fenomen specific tumulilor scitici cu inventar bogat din zona nord-pontică, dar este cunoscută și în tumulii tracici de la sud de Dunăre. Astfel, în tumulul 2, înzestrat asemănător cu cel de la Agighiol, cercetat la Vrața, Mogilanskata Mogila, au fost găsite două schelete de sex feminin cu podoabe și arme, dar și un car cu cai – o posibilitate de neacceptat pentru specialiștii arheologiei tracice. Întrucât analiza antropologică a scheletelor de la Agighiol a stabilit existența unui individ de sex masculin și a unuia de sex feminin, s-a preferat, în ambele cazuri (Agighiol și Vrața), interpretarea istoricizantă care se bazează pe scrierile herodoteice și pe autori mai târzii: înmormântarea tracilor cu văduva preferată³⁹.

Pentru morminte de femei cu arme și podoabe din nordul pontic există un concept arheologic, care se bazează tot pe Herodot: morminte de amazoane⁴⁰. Problema amazoanelor nu a fost dezbătută în tracologie, în mai mare măsură, deoarece premisele ideologice nu au permis această dezbatere și mai puțin din cauza lipsei analizelor paleoantropologice (în cazul mormântului de la Agighiol aceste analize au fost interpretate greșit).

Doar un arheolog „marginal” din România a atribuit un mormânt cu arme și podoabe (Tumulul 1 de la Cetățeni, datat pe la 200 a.Chr.) unei posibile amazoane. Prin aceasta, el este primul și singurul arheolog român care pune problema prezenței mormintelor de amazoane în Dacia preromană⁴¹.

În cercetarea recentă, Agighiol a devenit doar o „sursă de analogii” pentru obiectele artei tracice, care permite diferite contribuții științifice pe această temă (contextul mormântului fiind însă uitat)⁴². Cei înmormântați la Agighiol sunt „străini” de contextul arheologic din Dobrogea, atât datorită ritului de înmormântare deosebit, cât și a ofrandelor fastuoase, unice în zonă, în perioada în discuție. Mormintele de inhumație, în camere funerare ridicate sub un tumul, sunt descoperiri excepționale în acea vreme la Dunărea de Jos, într-un ținut dominat de cimitire de incinerare și inhumație relativ unitare. „Străinii”, pentru care s-a ridicat mormântul tumular și s-au jertfit caii, și-au pierdut printr-un fel de apropiere magică specificitățile lor și au devenit strămoșii „noștri” buni⁴³.

³⁹ Arheologii au anunțat mai întâi descoperirea a două schelete în tumulul 2 de la Vrața, care au fost determinate de paleoantropologi ca fiind două persoane tinere, de sex feminin. Mai târziu, cercetătorii tumulului au explicat că acolo s-au înmormântat unul sau doi indivizi de sex feminin și unul de sex masculin (Boev 1972, p. 148, Tab. 51; Torbov 2005, p. 11–14). Interpretarea mormântului fastuos de la Agighiol (un individ de sex feminin și unul de sex masculin) a fost susținută mai întâi de D. Berciu, înainte de sau paralel cu publicarea expertizelor paleoantropologice (Berciu 1965, p. 116; Berciu 1968, p. 20; Bolomey 1968, p. 27–31; Nicolăescu-Plopșor 1968, p. 23–26).

⁴⁰ Fialko 2012, p. 61–67.

⁴¹ Rosetti 1969, p. 90–94.

⁴² Kull 1998, p. 197–466. Bazându-mă pe rezultatele câtorva cercetări interdisciplinare noi, desfășurate asupra mormântului de la Agighiol, am încercat recent să depășesc această monotonie, reinterpretând contextul (Teleaga 2010, p. 79–85).

⁴³ Cititorilor nefamiliarizați cu tradiția de cercetare din România și Bulgaria se cuvine reaminti că, în scrierile istorice oficiale din cele două țări, tracii sunt considerați predecesori ai actualilor bulgari, iar geții și dacii, numiți și geto-daci, sunt strămoșii actualilor români.

Redescoperirea documentației de săpătură și metodele interdisciplinare, astăzi curent folosite în arheologie, pot pune sub semnul întrebării vechile dogme ale cercetării: cum a fost înzestrată și jefuită construcția funerară?; cine erau indivizii tineri înmormântați acolo?; ce fel de cai au fost sacrificați și cum erau ei împodobiți, respectiv de unde provine argintul harnașamentului lor?; provin oamenii și caii din aceeași regiune?; când a fost înălțat mormântul?

Pentru a putea răspunde acestor întrebări, prezint rezumativ în limba română rezultatele studiilor interdisciplinare ale echipei care a cercetat rămășițele monumentului funerar de la Agighiol. Ele reprezintă concluziile unui studiu detaliat publicat în limba germană, în același timp cu acest articol⁴⁴.

Mormântul fastuos de la Agighiol a fost considerat în istoria cercetării ca fiind traco-getic sau getic și, astfel, ca mormânt al strămoșilor „noștri”. Această interpretare este contrazisă de noile cercetări interdisciplinare.

Documentația lui Ion Andrieșescu a fost valorificată superficial de către Dumitru Berciu în studiile sale. Ea contribuie la precizarea stratigrafiei tumulului, a construcției funerare și a răspândirii inventarului funerar în antecameră. Mai mult, ea a permis atribuirea pieselor de harnașament celor trei cai, animale care aveau o valoare diferită.

Analizele paleoantropologice arată că la Agighiol au fost înmormântați doi indivizi de sex feminin de 18–20 și respectiv de 21–25 ani. Ele au dovedit că vechea determinare a primului schelet ca fiind de sex masculin este greșită. La primul individ s-au constatat urmele unei deformări artificiale a craniului – o noutate pentru Dobrogea acelei vremi. Analizele izotopilor de stronțiu, provenind din probele prelevate de la acești doi indivizi de sex feminin, au stabilit că aceștia nu au crescut în regiunea în care au fost înmormântați, fapt ce indică mobilitatea acestor potentate (statut dovedit de caii și armamentul de paradă, de phiala lui Kotys și de setul de vase pentru banchet) în Dobrogea secolului al IV-lea a.Chr.

Cercetarea paleozoologică a scheletelor de cai de la Agighiol a confirmat prima determinare: un cal mic, bolnav, și un cal mare, de rasă. Cercetarea tafonomică a primului cal este nouă: acesta a fost tăiat, dezosat și depus în totalitate în mormânt. Analizele izotopilor de stronțiu, provenind de la calul de elită și de la calul obișnuit, au stabilit că ultimul a trăit în zona Agighiol, dar calul de rasă este străin locului de înmormântare, fapt ce arată schimbul de cai în sec. IV a.Chr. Analiza microfluorescentă a pieselor de harnașament de argint a stabilit faptul că unele au fost întărite prin adăugarea cuprului și că aplicile de harnașament au fost aurite pe suprafața vizibilă. Reconstituirea, din două seturi de piese de harnașament pe criterii funcționale, a dus la constatarea că un set transmitea calului în mod simbolic puterea ursului, altul era specific pentru caii tracici de elită.

Mormântul fastuos a fost construit puțin după anul 350 a.Chr., dar s-a putut identifica și o ofrandă mai târzie. Datele radiocarbon permit încadrarea mormântului

⁴⁴ Teleaga, Soficaru, Bălășescu 2014; Teleaga *et alii* 2014.

într-o serie de morminte fastuoase din sec. IV a.Chr., mai precis în vremea dominației regelui scit Ataias la Dunărea de Jos.

Încercarea de a defini identitatea purtătoarelor de arme și de podoabe, înmormântate la Agighiol, împreună cu cai cu harnașament bogat, subliniază că ele aveau obiecte fastuoase și simboluri de putere tracice, dar și însemne militare. Defunctele de la Agighiol erau probabil, ca și cele din tumulul 2 de la Vrața, fie războinice scite cu simboluri de putere tracice, fie aristocrate trace cu simboluri de putere războinică.

MORMÂNTUL FASTUOS DE LA CUGIR

Mormântul fastuos de la Cugir nu a fost niciodată publicat complet, însă a fost atribuit de către Ion Horațiu Crișan unui războinic al lui Burebista. Până la publicarea exhaustivă a mormintelor tumulare de la Cugir, interpretarea tumulului 2 în contextul La Tène-ului târziu din sud-estul Europei se bazează pe două studii scrise în limba germană și deja aflate sub tipar⁴⁵, dar și pe toată documentația de săpătură inedită⁴⁶. Fără a publica materiale inedite, prezint aici doar acele informații care permit demitizarea interpretării mormântului tumular de războinic al lui Burebista.

Mormântul de războinic cu car de la Cugir este un mormânt-rug, un tip funerar rar atestat în Dacia preromană, într-o zonă în care mormintele în general sunt excepționale.

Săpăturile sistematice ale fortificației și tumulilor de la Cugir sunt publicate doar în rapoarte preliminare. Secțiunile săpate în 1979 și 1981 pentru cercetarea coamei de sud-vest a fortificației de la Cugir au permis descoperirea a patru tumuli cu morminte de incinerare. Acești tumuli din La Tène-ul târziu sunt situați pe acropola cetății, imediat în exteriorul zidului de fortificație⁴⁷. Tumulul 2 a fost

⁴⁵ Rustoiu, Teleaga 2014; Teleaga, sub tipar.

⁴⁶ Arhiva de săpătură și materialul arheologic din tumulii de la Cugir au fost documentate în anii 2006 și 2011 în cadrul proiectului „Morminte cu care din Epoca fierului în sud-estul Europei”, realizat sub egida Institutului de Arheologie din București, a Muzeului Central Romano-German din Mainz și a Seminarului de Preistorie din Marburg. Valorificarea rezultatelor este finanțată de către fundația Alexander von Humboldt. Documentația de săpătură a fost realizată de Ion Horațiu Crișan și Florin Medeleț și mi-a fost pusă la dispoziție mulțumită lui Aurel Rustoiu. Există analize interdisciplinare mai vechi, deja publicate: paleoantropologice: Rișcuția C., Rișcuția I., 1981, p. 51; paleozoologice: Ceuca 1986, p. 125–128, pl. A–E (doar oasele de cai); analize gravimetrice și spectrale: Sârb 1987, citat de Iaroslavschi 1997, p. 113, 150, 155–156, Anm. 19, pl. 3–4. În cadrul proiectului au fost realizate următoarele analize, încă nepublicate: Soficaru 2012 (analiza oaselor umane incinerate); Bălășescu 2007 (analiza oaselor de animale de toate speciile); Schoch 2011 (analize de lemn); Hajdas 2012 (datări radiocarbon); Teleaga 2013 (valorificarea vechilor analize spectrale și a noilor analize de microfluorescență realizate la RGZM Mainz). Aurel Rustoiu și Emilian Teleaga pregătesc publicarea mormintelor tumulare de la Cugir în cadrul seriei monografice bilingve *Studien zur eisenzeitlichen Archäologie Thrakiens/Studii arheologice privind Epoca fierului în Tracia*.

⁴⁷ Crișan 1980a, p. 81–87; Crișan 1980b, p. 4–8, 61; Crișan 1994, p. 387–388; Crișan, Medeleț 1979 a, p. 105–107; Rustoiu, Teleaga 2014.

înălțat deasupra unui mormânt-rug situat pe o platformă nivelată și acoperită cu argilă, care avea o groapă de ventilație în mijlocul ei. Rugul a fost construit din crengi proaspăt tăiate de stejar și câteva bârne de fag. Pe rug au fost arși doi cai cu carul funerar, calul de călărie și războinicul de vreo 40–45 ani, cu armamentul său. Majoritatea resturilor de ardere au fost adunate de pe rug și strânse într-o grămadă, iar resturile roților carului au fost depuse deasupra armelor războinicului (coif, cămașă de zale, sabie de tip La Tène în teacă, lance și scut) și a pieselor de port și de harnașament, totul fiind acoperit cu argilă. O fructieră, un vas mic și o *situla* din bronz au fost folosite probabil pentru un banchet funerar în cursul arderii rugului (fig. 3). Deasupra rugului a fost înălțat tumulul.

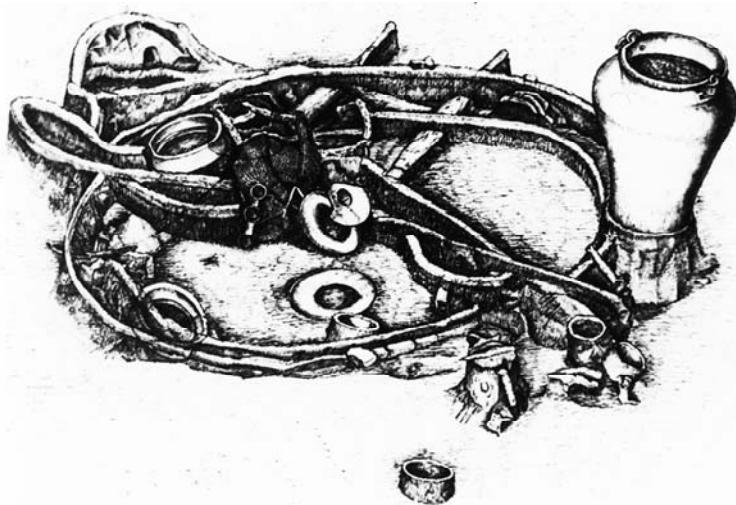


Fig. 3. Cugir. Reconstituirea grafică a ordonării inventarului mormântului fastuos (după Popa 2011, pl. 151,8).

Ion Horațiu Crișan inserează, fără niciun temei, în inventarul mormântului cu car o *sica* de proveniență necunoscută⁴⁸. Atât el, cât și cercetarea arheologică recentă din România consideră *sica* drept „arma națională” a dacilor⁴⁹. Astfel,

⁴⁸ Crișan 1980a, p. 82–83; Crișan 1980b, p. 7. În carnetul de săpătură este menționat doar un mâner de *sica* (?), care, însă, nu este documentat prin desene sau fotografii. Prin desenele pregătite spre publicare au fost documentate o *sica* și o teacă, care însă nu se potrivește lamei cuțitului curb – argument suplimentar pentru inserarea lor ulterioară în inventarul mormântului. În primele două rapoarte publicate apar o *sica* și o teacă provenind din tumulul 2 și o altă *sica* din tumulul 4. Crișan menționează într-un studiu despre statul lui Burebista o *sica* (nu și teaca ei) provenind din tumulul 2 și o altă *sica* provenind din tumulul 4 (Crișan 1980c, p. 164; Crișan 1980d, p. 5). În raportul prezentat la simpozionul de tracologie, organizat de I.C. Drăgan în 1981, războinicul de la Cugir avea o sabie, un arc, o *sica* și un pumnal scurt, din care s-a păstrat doar teaca (Crișan 1982, p. 355).

⁴⁹ Rustoiu 2007, 67–82. Deși *sica* apare în scena sinuciderii regelui dac Decebal și în alte monumente din epoca cuceririi romane, prezența cuțitului curb într-o zonă mult mai largă din grupa mormintelor de tip Padea-Panagiurski Kolonii exclude considerarea ei ca fiind un semn de identitate dacic.

călărețul este reprezentat ca fiind un nobil dac din sec. I a.Chr., dus la înmormântare pe un car și având un coif, o cămașă de zale, un scut, o sabie, o lance, o *sica* și o centură. Această reprezentare a războinicului este redată și grafic⁵⁰.

Această falsificare pare surprinzătoare, însă nu este singura. Războinicului mormântului fastuos îi este atribuită și o cataramă rotundă de argint, care, în realitate, este o falere provenind din tumulul 3⁵¹. Aceasta este atribuită mormântului cu car abia după descoperirea tumulului 3 în 1981, într-un articol din 1982, unde este reconstituită grafic după falera de la Herăstrău⁵². În ambele cazuri, falsificarea inventarului, prin inserarea unui cuțit curb și a unei falere de argint, s-a făcut în sensul reprezentării războinicului din mormântul cu car ca fiind „geto-dac”⁵³. De aceea, în toate rapoartele publicate, identitatea celui înmormântat în tumulul cu car este de la sine înțeleasă – un războinic al lui Burebista.



Fig. 4. Cugir. Războinicul din tumulul 2, reconstituit ca „dac” cu falera din tumulul 3, folosită drept cataramă, și cu o *sica*, care nu provine din mormânt (după Borangic 2011, pl. 18; Crișan 1986, pl. 1,1 – reconstituire asemănătoare, însă ca pedestraș).

⁵⁰ Crișan 1986, p. 78, figurile 1, 2 și 24 (nenumerate); Crișan 1993, vol. 1, p. 220–221, 145–146, fig. 11, 33–34, 46.

⁵¹ În raportul de săpătură manuscris și în rapoartele preliminare publicate nu este menționată o falere în tumulul 2, ci doar una provenind din tumulul 3 (Crișan 1980a, p. 82–84; Crișan 1980b, p. 4–8, 61).

⁵² Crișan 1982, p. 355–356.

⁵³ Boia 1997, p. 109–114; Strobel 1998, p. 61–95.

Pentru a înțelege contextul acestei atribuirii a mormântului cu car de la Cugir, voi prezenta pe scurt mormintele din La Tène-ul târziu în Dacia preromană din punct de vedere al istoriei cercetărilor, dar și problema cronologiei acestui monument excepțional în cadrul mormintelor cu arme din această perioadă în regiunea Porților de Fier.

Cercetările arheologice ale obiceiurilor funerare din La Tène târziu din Dacia preromană sunt subminate, pe de o parte, de mărturiile etnografice foarte vagi ale autorilor antici, care au fost receptate istoricizant și naționalist în cercetarea română modernă⁵⁴, iar pe de altă parte, de faptul că marea majoritate a mormintelor La Tène-târzii din regiune nu au fost cercetate suficient. Până de curând lipsea o fosilă directoare utilizabilă pentru aceste morminte (majoritatea fiind morminte cu arme), o lipsă pe care cercetările mai noi au încercat să o suplinească⁵⁵. De aceea, lipsea și o ordonare cronologică relativă și absolută a mormintelor, deși cronologia a constituit o direcție predilectă a cercetării. Puterile zonale din La Tène-ul târziu, analizate pe baza aspectelor etnice și politice, constituie un alt punct de interes în diferitele școli sau tradiții de cercetare separate etnic și politic.

În cercetarea Daciei preromane, a fost acceptată mai întâi teoria că forma de înmormântare specifică pentru La Tène-ul târziu ar fi gropile funerare cu resturi de incinerare⁵⁶. Această teorie a fost negată și regiunea a fost privită ca o extindere a fenomenului La Tène târziu al lipsei descoperirilor funerare. Acest fenomen real a fost explicat însă problematic – ca o extindere a unor obiceiuri funerare geto-dacice asupra Europei centrale celtice – și a fost pus în legătură cu reforma religioasă a lui Dekaineos⁵⁷. Cercetările recente din România subliniază grupările regionale legate de obiceiurile funerare și clasifică puținele tipuri de morminte, încercând însă să le interpreteze în continuare pornind de la sursele istorice⁵⁸. Metodele noi de cercetare, cum sunt cele de antropologie culturală, încearcă să înlocuiască vechile modele mitice și istorice, dar atâta vreme cât rămân străine de material și de contextele de descoperire contribuie mai degrabă la precizarea conceptelor și metodelor arheologice decât la înțelegerea fenomenelor funerare din La Tène târziu⁵⁹.

În cercetarea obiceiurilor de înmormântare din La Tène-ul târziu, un impediment major îl constituie faptul că majoritatea descoperirilor funerare sunt găsite întâmplător sau prin săpături nesistematice, documentația arheologică, analizele paleoantropologice, paleozoologice și arheometrice lipsind. Cred că impulsuri noi în cercetare aduc, pe de o parte, cercetarea interdisciplinară a unor

⁵⁴ Strobel 1998, p. 61–95.

⁵⁵ Teleaga, sub tipar.

⁵⁶ Macrea, Rusu 1960, p. 201–229; Bârză 1976, p. 183–191.

⁵⁷ Babeș 1988, p. 3–32.

⁵⁸ Sîrbu 1993, p. 21–40, 71–100, fig. 1–4, 9–29, anexele 1, 3–4, 6–8, 17.

⁵⁹ Cele 51 de morminte din perioada La Tène-ului târziu până la cucerirea romană din România sunt folosite în încercarea de a defini identitatea dacică, fără a analiza însă centrul mormintelor cu arme din La Tène-târziu, care se află în Oltenia și Vrața (Popa 2010, p. 395–493).

necropole, cum este cea de la Hunedoara⁶⁰, pe de altă parte valorificarea interdisciplinară a unor săpături vechi, cu o bună documentație arheologică, cum sunt cele patru morminte tumulare de pe culmea dealului de la Cugir⁶¹, ambele situate în nucleul dacic. Acestea dovedesc existența unor necropole sau măcar a unor grupuri de morminte din această perioadă, situate în zona înaltă a cetăților dacice.

Obiceiurile de înmormântare prin cremație din LaTène-ul târziu, mai ales în cazul mormintelor cu rug (*bustum*), cum este cazul tumulilor 2 și 3 de la Cugir, cu îngrămădirea lor aparentă de resturi de ardere și de părți din inventar, nu au fost înțelese de către arheologi, întrucât ei nu aveau o reprezentare concretă a unor astfel de arderi și a modului de organizare a mormântului după ardere. Această neînțelegere se oglindește în descrierea, de obicei confuză, a mormintelor cu rug⁶².

Obiceiul mormintelor cu rug avea o îndelungată tradiție în coloniile vest-pontice, dar abia în cazul înmormântărilor de tip Padea-Panagiurski Kolonii (majoritatea morminte excepționale cu arme) devine larg răspândit. Mormântul cu rug uriaș, inventarul funerar bogat și construcția tumulară arată efortul deosebit făcut de comunitate în cazul mormântului cu car de la Cugir, în comparație cu celelalte morminte de pe coama dealului și, prin aceasta, poziția socială înaltă a războinicului. Eventuala apartenență a acestui războinic de seamă la elita conducătoare a lui Burebista se poate stabili însă doar cunoscând cronologia mormântului. Criteriile sale de datare sunt: sabia cu teacă, fructiera lucrată cu mâna și *situla* de bronz de tip Eggers 20, care provin din faza timpurie a La Tène-ului târziu (D₁). Două probe radiocarbon din crengile de stejar ale rugului stabilesc înălțarea mormântului în perioada 160–95 a.Chr. Având în vedere faptul că Burebista a creat regatul său în anii 60–40 a.Chr., stăpânind un teritoriu din bazinul carpatic până în zona vest-pontică⁶³, nu se poate stabili o legătură directă între mormântul tumular de la Cugir și războinicii acestui rege.

Mai mult, mormântul de războinic cu car de la Cugir aparține unei grupe de morminte cu arme din grupa Padea-Panagiurski Kolonii, al cărei centru se află în

⁶⁰ În punctul Grădina Castelului s-au cercetat 31 de complexe funerare cu 53 de indivizi și mai multe depozite de piese: predomină mormintele de inhumație de copii (Sîrbu *et alii* 2007, p. 19–144, fig. 1–14, 20–51; Sîrbu, Luca, Roman 2007, p. 155–177). Contrar părerii lui V. Sîrbu, nu există dovezi pentru violență *pre-mortem* (Sîrbu *et alii* 2007, p. 170–174), care să permită recunoașterea practicării sacrificiului uman (excepție este doar scheletul C 44 S 21 care are o lovitură *pre-mortem* în zona parietalului stâng), dar nici urme de manipulare *post-mortem* a oaselor umane, de exemplu reîngroparea (informație A. Soficaru, care a realizat analizele antropologice).

⁶¹ Vezi *supra*, n. 18.

⁶² După publicarea exact documentată a mormintelor cu rug analizate interdisciplinar din necropola tumulară a Histriei, care conține și tumuli din secolele II–I a.Chr. – din păcate, tocmai oasele incinerate din acești tumuli nefiind analizate – (Alexandrescu 1966, p. 133–294; Bolomey 1966, p. 387–396; Nicolăescu-Plopșor 1966, p. 355–381), s-au făcut studii antropologice doar asupra resturilor de incinerare din tumulii cu *bustum* de la Cetățeni, Lăceni și Orbeasca, respectiv asupra oaselor incinerate și a oaselor de cai din tumulul 2 de la Cugir (Rosetti 1969, p. 90–94; Botezatu 1977, p. 341; Ceuca 1986, p. 125–128, pl. A–E; Rișcuția C., Rișcuția I., 1981, p. 51). Astfel, se constată o clară rămânere în urmă a cercetărilor de acest fel din regiunea tratată aici.

⁶³ Dobesch 2001, p. 781–811.

Bulgaria de nord-vest și în Oltenia, grupă care conține materiale din La Tène-ul mijlociu și târziu. Pornind de la cercetarea săbiilor și tecilor lor din La Tène-ul mijlociu și târziu (considerate fosile directe) din regiunea Porților de Fier, adică pentru mormintele scordiscilor și pentru cele din grupa Padea-Panagiurski Kolonii, se poate realiza o împărțire cronologică fină a mormintelor cu arme. Astfel, săbiile pentru lovit și împuns din La Tène-ul mijlociu se deosebesc semnificativ din punct de vedere statistic de săbiile de lovit din La Tène-ul târziu. Tecile săbiilor din La Tène-ul mijlociu și târziu pot fi inseriate și subîmpărțite în funcție de caracteristicile lor: La Tène mijlociu C₁ și C₂, respectiv La Tène târziu D₁ și D₂. Modificarea formei săbiilor și a tecilor lor este legată de armamentul războinicului și de dotarea mormântului. Purtătorii de arme din La Tène-ul mijlociu erau înmormântați rareori cu simboluri de călăreți, care apar în majoritatea mormintelor cu săbii din La Tène-ul târziu ale grupei Padea-Panagiurski Kolonii. Purtătorii de săbii din La Tène-ul târziu erau înmormântați deopotrivă în calitate de stăpâni ai ținutului lor și de călăreți (fig. 4)⁶⁴.

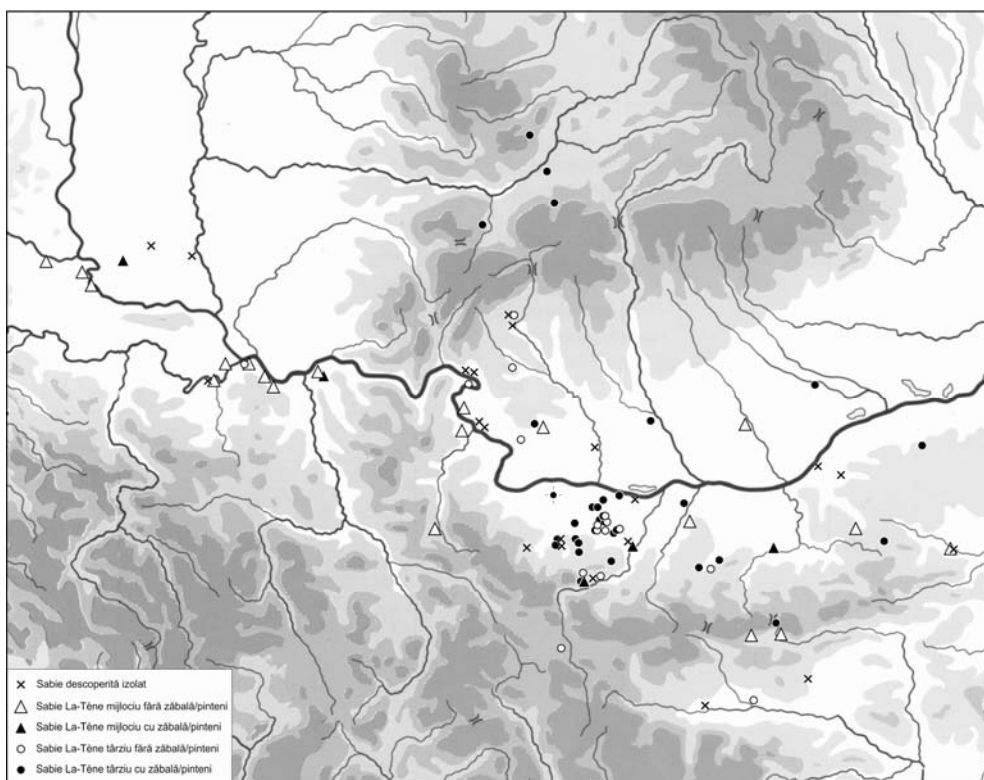


Fig. 5. Săbiile din La Tène mijlociu și târziu în asocierile lor funerare din regiunea Porțile de Fier.

⁶⁴ Teleaga, sub tipar.

Majoritatea mormintelor cu arme din grupa Padea-Panagiurski Kolonii aparțin perioadei La Tène C₂ (cca 200–150) și D₁ (cca 150–75 a.Chr.) după cronologia central-europeană, fapt care împiedică corelarea lor cu războinicii lui Burebista. Mormintele cu arme din grupa Padea-Panagiurski Kolonii sunt răspândite mai ales în nord-vestul Bulgariei și în Oltenia, dar sunt întâlnite și în vestul Munteniei și sudul Transilvaniei. Armamentul lor relativ unitar a condus cercetarea nouă la interpretarea lor în sens etnic (scordisci); totuși, o elită războinică formată din mai multe triburi (scordisci, triballi, daci), luptând împreună sau unul contra altuia este mai probabilă. Interpretarea etnică a războinicului din mormântul cu car de la Cugir rămâne nesigură.

CONCLUZII

Cele trei exemple discutate arată clar modul în care s-a realizat interpretarea materialelor arheologice pentru susținerea mitului tracic. Întrucât prezența puterii scitice la sud de Dunăre în sec. V a.Chr. nu a fost acceptată, pecetea regelui scit Skyles de la Vadu a fost omisă complet din toate contribuțiile arheologice și istorice din România vreme de peste 50 de ani.

Atât în cazul mormântului fastuos de la Agighiol, cât și în cazul celui de la Cugir se constată dezinteresul pentru valorizarea documentației de săpătură în favoarea interpretării istorice și stilistice a materialului arheologic pornind de la teze istorice.

În cazul mormântului de la Agighiol se constată o anchilozare a cercetării în direcția studiului iconografic al reprezentărilor de pe obiecte și sublinierea monotonă a apartenenței lor la lumea tracică și getică. Chiar dacă mormântul este interpretat pornind de la modelele oferite de descrierile lui Herodot, a fost adus în discuție doar modul de înmormântare a aristocraților traci; alte modele herodoteice (de exemplu, mormintele de amazoane) au fost excluse prin falsificarea raportului antropologic.

Tumulul 2, mormântul șefului de la Cugir (probabil unul dintre conducătorii cetății de acolo), nu a fost publicat definitiv. Totuși, el a fost considerat de la început ca un războinic dac al lui Burebista, prin neglijarea cronologiei mormântului și prin atribuirea falsă a unor obiecte de inventar, considerate dacice, portului și armamentului acestuia.

Scopul acestei contribuții nu este discutarea mitului tracic, adânc înrădăcinat în conștiința istoricilor și arheologilor din România și Bulgaria. Lucrarea încearcă să sublinieze modul în care, prin omisiune (pecetea lui Skyles) sau falsificare parțială (mormintele fastuoase de la Agighiol și Cugir), materialele arheologice au fost interpretate în sensul tezelor istoricizante tracice.

THE SIGNET RING OF SKYLES AND THE LUXURIOUS BARROWS
FROM AGIGHIOL AND CUGIR.
OMISSION AND FALSIFICATION TO THE FOUNDATION OF THE MYTH
OF GETO-DACIAN “ANCESTORS” OF THE ROMANIANS

ABSTRACT

The interpretation of the Skyles signet ring and of the luxurious barrows from Agighiol and Cugir contributed, through omission and falsification, to the foundation of the myth of Geto-Dacian “ancestors” of the Romanians. The Skyles ring (cca 475–450 BC) from Vadu depicts a Scythian goddess transmitting her power to the Scythian king. Figural Scythian representations are first known in the 4th century BC, the philhellenic Skyles is uncommon for the 5th century BC.

The archaeological monuments of Skyles time were interpreted by historicising, which means there was a border between the Scythians and the Thracians. As the Scythian presence south of the Danube in the 5th century was not accepted in the historiography, the ring was omitted from the Romanian historical and archaeological contributions for over 50 years.

The luxurious barrows from Agighiol and Cugir were interpreted dogmatically historicising. The barrow in Agighiol was described as Thracian or Getic. The paleoanthropological analysis was forged (male and female individuals instead of two female individuals) to correspond to the Herodotian pattern of Thracian burial along the favorite wife, excluding any other interpretation pattern. The research of the barrow focused on the “Thracian” objects and got stuck in iconographical studies. A new, interdisciplinary analysis is trying to problematize the identity of the buried people from Agighiol in the context of the migration and exchange of horses in the 4th century BC.

The wagon grave from Cugir was erected for one of the leaders of that fortress. Before the processing and publication of the archaeological information, the barrow was attributed to a Dacian warrior of Burebista, chronology being neglected. Inventory insertions of “Dacian” garments and weapons were made. The grave belongs to the Padea-Panagiurski Kolonii group, characterized through the funeral deposition of the weapons in a large area, from Northwest Bulgaria to South Transylvania. Most of the warrior elite graves are dated in the first part of late La Tène period (D₁), before Burebista’s time, while the ethnical attribution is uncertain.

Keywords: signet ring of Skyles; Vadu; throning goddess; Scythian elite; Agighiol; luxurious barrows; Thracian-Getian art; “amazonian” graves; Cugir; La Tène D₁-leader.

BIBLIOGRAFIE

- | | |
|------------------------|--|
| Agré 2011 | Agré, D., <i>The Tumulus of Golyamata Mogila near the villages of Malomirovo and Zlatinitsa</i> , Sofia |
| Aleksseev 2005 | Aleksseev, A.Ju., <i>Scythian Kings and „Royal“ Burial-Mounds of Fifth and Fourth Centuries B.C.</i> , în Braund, D. (eds.), <i>Scythians and Greeks. Cultural Interactions in Scythia, Athens and the Early Roman Empire (sixth century BC – first century AD)</i> , Exeter, p. 39–55. |
| Aleksseev et alii 2005 | Aleksseev, A.Ju., Bokovenko, N.A., Vasil’ev, S.S., Dergačev, V.A., Zajceva, G.I., Kovaljuk, N.N., Kuk, G., van der Plicht, J., Possnert, G., Semencov, A.A., Skott, E.M., Čugunov, K.V., <i>Evracija v skifskuju epochu. Radiouglerodnaja i archeologičeskaja chronologija</i> , Sankt-Petersburg. |
| Alexandrescu 1966 | Alexandrescu, P. <i>Necropola tumulară. Săpături 1955–1961</i> , în Condurachi, E. (ed.), <i>Histria</i> , vol. 2, București, p. 133–294. |
| Alexandrescu 1974 | Alexandrescu, P., <i>Un art thraco-gète?</i> , Dacia N.S. 18, p. 273–281. |

- Alexandrescu 1983 Alexandrescu, P., *Le groupe de trésors thraces du nord des Balkans (I)*, Dacia N.S. 27, p. 45–66.
- Alexandrescu 1990 Alexandrescu, P., *Histria in archaischer Zeit*, în Alexandrescu, P., Schuller, W. (eds.), *Histria. Eine Griechenstadt an der rumänischen Schwarzmeerküste*, Konstanz, p. 47–101.
- Andrieșescu 1937 Andrieșescu, I., *Planches des découvertes fortuites et des fouilles faites à Agighiol (1931)* présentées au XVII^{ème} Congrès international d'Anthropologie et d'Archéologie préhistorique Bucarest/Cluj 1937, RPAN 1, pl. 13–27.
- Apostolides 1936 Apostolides, M., *Chrysous ex Istrou epigraphos daktylios*, Thrakika 7, p. 221–227.
- Artamonov 1961 Artamonov, M. I. *Antropomorfnye božestva v religii skifov. Skifo - Sarmatskoe vremja*, ArhSb 2, p. 57–87.
- Avram 2003 Avram, A., *Histria*, în Grammenos, D.V., Petropoulos, E.K. (eds.), *Ancient greek colonies in the Black Sea*, 1, Thessalonica, p. 279–340.
- Babeș 1988 Babeș, M., *Descoperirile funerare și semnificația lor în contextul culturii geto-dacice clasice*, SCIVA 39, 1, p. 3–32.
- Bălășescu 2007 Bălășescu, A., *Die Faunamaterialien aus Cugir*, manuscris 2007.
- Bârzu 1976 Bârzu, L., *Sur le caractère de certaines fosses daces découvertes à Bratei (dép. de Sibiu)*, TD 1, p. 183–191.
- Berciu 1965 Berciu, D., *Băștinașii*, în Pippidi, D.M., Berciu, D., *Din istoria Dobrogei, I. Geți și greci la Dunărea de Jos din cele mai vechi timpuri pînă la cucerirea romană*, București, p. 11–136.
- Berciu 1968 Berciu, D., *Cu privire la mormîntul traco-getic de la Agighiol (Dobrogea)*, SCA 5, 1, p. 19–22.
- Berciu 1969 Berciu, D., *Das thrako-getische Fürstengrab von Agighiol in Rumänien*, BerRGK 50, p. 209–265, Taf. 110–139.
- Blavatskaja 1952 Blavatskaja, D. V., *Zapadnopontijskie goroda v VII-I vekach do n.e. Pričernomorie v antičnuju epochu*, Moscova.
- Boev 1972 Boev, P., *Die Rassentypen der Balkanhalbinsel und der Ostägäischen Inselwelt und deren Bedeutung für die Herkunft ihrer Bevölkerung*, Sofia.
- Boia 1997 Boia, L., *Istorie și mit în conștiința românească*, București.
- Bolomey 1966 Bolomey, A., *Equideele din tumulul XII în necropola tumulară de la Histria*, în Condurachi, E. (ed.), *Histria*, vol. 2, București, p. 387–396.
- Bolomey 1968 Bolomey, A., *Despre osemintele de cai din mormântul traco-getic de la Agighiol*, SCA 5, 1, p. 27–31.
- Borangic 2011 C. Borangic, *Războinici nord-dunăreni în armură de zale (sec. II a. Chr. – sec. II p. Chr.)*, Terra Sebus 3, p. 171–227.
- Botezatu 1977 Botezatu, D., *Expertise anthropologique des restes osseux trouvés dans les tombes à incinération de Lăceni et d'Orbeasca de Sus (com. d'Orbeasca, dép. de Teleorman)*, Dacia N.S. 21, p. 341.
- Calmeyer 1996 Calmeyer, P., *Achaimenidische Möbel und ¹⁵KUSSŪ ŠA ŠARRUTE*, în Herrmann, G. (ed.), *The Furniture of Western Asia. Ancient and Traditional*. Papers of the Conference held at the Institute of Archaeology, University College London 1993 (Mainz 1996), p. 223–231, pl. 71–77.
- Canarache 1950 Canarache, V., *Monetele sciților din Dobrogea*, SCIV, 1, p. 213–257, fig. 1–8.
- Ceuca 1986 Ceuca, T., *Studiu asupra osemintelor de animale din mormîntul princiar de la Cugir*, AnȘUIași 32/2, p. 125–128, pl. A–E.
- Cojocaru 2004 Cojocaru, V., *Populația zonei nordice și nord-vestice a Pontului Euxin în secolele VI–I a. Chr. pe baza izvoarelor epigrafice*, Historica 33, Iași.

- Crișan 1980a Crișan, I.H., *Necropola dacică de la Cugir (jud. Alba) (Considerații preliminare)*, *Apulum* 18, p. 81–87.
- Crișan 1980b Crișan, I.H., *Lăcașul princiar de la Cugir*, *Magazin Istoric* 14 (1), 4–8, 61.
- Crișan 1980c Crișan, I.H., *Primul stat dac centralizat condus de Burebista*, *SCIIVA* 31, 2, p. 163–180.
- Crișan 1980d Crișan, I.H., *L'État dace conduit par Burebista*, *Dacia N.S.* 24, p. 5–17.
- Crișan 1982 Crișan, I.H., *Le tombeau princier de Cugir*, *Actes du troisième Symposium International de Thracologie*, Palma de Mallorca 1981, Roma, p. 354–359.
- Crișan 1986 Crișan, I.H., *Spiritualitatea geto-dacilor. Repere istorice*, București.
- Crișan 1993 Crișan, I.H., *Civilizația geto-dacilor*, București.
- Crișan 1994 Crișan, I.H., *Cugir*, în Preda, C. (ed.), *Enciclopedia Arheologiei și Istoriei Vechi a României*, vol. 1, București, p. 387–388.
- Crișan, Medeleț 1979 Crișan, I.H., Medeleț, F., *Raport preliminar asupra săpăturilor din 1978 la cetatea dacică de la Cugir (județul Alba)*, MCA, A XIII-a Sesiune anuală de rapoarte, Oradea, p. 105–107.
- Dan 2011 Dan, A., *L'Istros chez Herodote*, *Dacia N.S.* 55, p. 25–56.
- Dobesch 2001 Dobesch, G., *Zur Chronologie des Dakerkönigs Burebista*, în Heftner, H., Tomaschitz, K., Dobesch, G. (eds.), *Ausgewählte Schriften*, Bd. 2, Köln / Weimar / Wien, p. 781–811.
- Dubois 1996 Dubois, L., *Inscriptions grecques dialectales d'Olbia du Pont*, *Ecole pratique des hautes études. Sciences historiques et philologiques III. Hautes études du monde gréco-romain* 22, Genf.
- Ellinghaus 1997 Ellinghaus, Ch., *Das Golddiadem aus dem Sachnovka-Kurgan: Ex oriente lux?*, în: Stähler, K. (ed.), *Zur graeco-skythischen Kunst. Archäologisches Kolloquium Münster 1995 = Stähler K. (ed.), Eikon. Beiträge zur antiken Bildersprache* 4, Münster, p. 37–48.
- Fialko 2012 Fialko, E., *Funerary Monuments of the Scythian amazons (Social Aspect)*, în Sîrbu, V., Schuster, C. (eds.), *Tumuli Graves - Status Symbol of the Dead in the Bronze and Iron Ages in Europe*, BAR 2396, Oxford, p. 61–67.
- Filow 1917 Filow, B., *Denkmäler der thrakischen Kunst*, *Mitt.DAI Rom* 32, p. 23–73, Taf. 1.
- Gajdukevič, Kapošina 1951 Gajdukevič, V.F., Kapošina, S.I., *K voprosu o mestnyh elementach v kul'ture antičnyh gorodov Severnogo Pričernomorija*, *SovArch* 15, p. 162–187.
- Gardiner-Garden 1989 Gardiner-Garden, J., *Ateas and Theopompus*, *JHS* 109, 29–40.
- Gold der Steppe* 1991 Rolle, R., Müller-Wille, M., Schietzel, K. (eds.), *Gold der Steppe. Archäologie der Ukraine* [Ausstellungskat.], Schleswig.
- Hajdas 2012 I. Hajdas, *Die C₁₄-Datierung der Holzkohlereste aus Cugir im Institut für Teilchenphysik / Eidgenössische Technische Hochschule (Zürich)*, manuscris 2012.
- Iaroslavschi 1997 Iaroslavschi, E., *Tehnica la daci*, *Bibliotheca Musei Napocensis*, vol. 15, Cluj-Napoca.
- Işık 2008 Işık, F., *Die anatolisch-altphrygische Muttergottheit vom Neolithikum bis zur Klassik*, în Schwertheim, E., Winter, E. (eds.), *Neue Funde und Forschungen in Phrygien*, *Asia Minor Studien* 61, Bonn, p. 33–68, Taf. 15–28.
- Jacobsthal 1944 Jacobsthal, P., *Early Celtic Art*, Oxford.
- Janakieva 2009 Janakieva, S., *Trakijskata hidronimija*, *Studia Thracica* 12, Sofia.

- Jünger 1997 Jünger, F., *Deutungsvorschläge zur sog. „Sitzende Göttin“*, în Stähler, K. (ed.), *Zur graeco-skythischen Kunst. Archäologisches Kolloquium*, Münster 1995, Eikon. Beiträge zur antiken Bildersprache 4, Münster, p. 49–60.
- Karyškovskij 1958 Karyškovskij, P.O. *Uterjannaja Olivijskaja Nadpisi*, SovArch 28, p. 151–161.
- Kemenczei 2009 Kemenczei, T., *Studien zu den Denkmälern skythisch geprägter Alföld Gruppe*, Inventaria Praehistorica Hungariae 12, Budapest.
- Krieger 2009 Krieger, A., *Sakrale Könige bei eurasischen Steppennomaden*, în Hutter, M. (ed.), *Religionswissenschaft im Kontext der Asienwissenschaften. 99 Jahre religionswissenschaftliche Lehre und Forschung in Bonn. Religionen in der pluralen Welt*, Religionswissenschaftliche Studien 8, Berlin, p. 151–178.
- Kull 1997 Kull, B., *Tod und Apotheose. Zur Ikonographie in Grab und Kunst der jüngeren Eisenzeit an der unteren Donau und ihrer Bedeutung für die Interpretation von „Prunkgräbern“*, BerRGK 78, p. 197–466.
- Kuznețova 1987 Kuznețova, T.M., *Zerkala iz skifskich pamjatnikov VI-III vv. do n. e. (klassifi kacija i chronologičeskoe raspredelenie)*. SovArch 1, p. 35–47.
- Kyrieleis 1969 Kyrieleis, H., *Throne und Klinen. Studien zur Formgeschichte altorientalischer und griechischer Sitz- und Liegemöbel vorhellenistischer Zeit*, Jahrb. DAI 24 Ergh., Berlin.
- Macrea, Rusu 1960 Macrea, M., Rusu, M., *Der dakische Friedhof von Porolissum und das Problem der dakischen Bestattungsbräuche in der Spätlatènezeit*, Dacia N.S. 4, p. 201–229.
- Meljukova 1979 Meljukova, A.I., *Skifija i frakijskij mir*, Moscova.
- Mielczarek 2005 Mielczarek, M., *Coinage of Nikonion. Greek bronze cast coins between Istrus and Olbia*, în Alfaro, C., Marcos, C., Otero, P. (eds.), XIII Congreso Internacional de Numismática, Madrid, 2003 (Madrid 2005), p. 273–276.
- Nestor 1932 Nestor, I., *Der Stand der Vorgeschichtsforschung in Rumänien*, BerRGK 22, p. 11–181.
- Nicolăescu-Plopșor 1966 Nicolăescu-Plopșor, D., *Studiu antropologic al osemintelor umane descoperite la Histria în necropola tumulară*, în Condurachi, E. (ed.), Histria, vol. 2, București, p. 355–381.
- Nicolăescu-Plopșor 1968 Nicolăescu-Plopșor, D., *Date antropologice asupra resturilor scheletice umane din mormintul traco-getic de la Agighiol*, SCA 5, 1, p. 23–26.
- Niculescu 2004-2005 Niculescu, Gh. A., *Archaeology, Nationalism and "The History of the Romanians"*, Dacia N.S. 48–49, p. 99–124.
- Párducz 1973 Párducz, M., *Probleme der Skythenzeit im Karpatenbecken (Skythen-Urbevölkerung)*, ActaArchHung 25, p. 28–63, Taf. 9–14.
- Popa 2010 Popa, C.N., *A New Framework for Approaching Dacian Identity. The Burial Contribution*, în Berecki, S., *Iron Age Communities in the Carpatian Basin*. Proceedings of the International Colloquium from Târgu Mureș, 2009, Cluj-Napoca.
- Popa 2011 Popa, C.I., *Valea Cugirului din preistorie până în zorii epocii moderne*, Monumenta Archaeologica et Historica, Cluj-Napoca.
- Raevskij 1977 Raevskij, D.S., *Očerki ideologii skifo-sakskich plemen. Opyt rekonstrukcii skifskoj mifologii*, Moscova.
- RE Wissova G. (ed.), *Paulys Realencyclopädie der classischen Altertumswissenschaft*, Stuttgart, 1893–1997.

- Rișcuția C., Rișcuția I. 1981 Rișcuția, C., Rișcuția, I., *Studiu antropologic asupra osemintelor omenești incinerate din mormîntul princiar de la Cugir – Dealul Cetății, județul Alba*, Sesiunea anuală de comunicări științifice. Institutul „Victor Babeș”, București, p. 51.
- Rosetti 1969 Rosetti, D.V., *Au fost amazoaane în Dacia?*, Magazin istoric 11 (32), p. 90–94.
- Rudenko 1970 Rudenko, S.I., *Frozen Tombs of Siberia. The Pazyryk Burials of Iron Age Horsemen*, London.
- Ruscu 2002 Ruscu, L., *Relațiile externe ale orașelor grecești de pe litoralul românesc al Mării Negre*, Cluj-Napoca.
- Rustoiu 2007 Rustoiu, A., *Thracian sica and Dacian falx. The History of a “National” Weapon*, în Nemeti, S., Fodorean, F., Nemeth, E., Cociș, S., Nemeti, I., Pîslaru, M., *Dacia Felix. Studia Michaeli Bărbulescu oblata*, Cluj-Napoca, p. 67–82.
- Rustoiu, Teleaga 2014 Rustoiu, A., Teleaga, E., *Das Wagengrab aus Cugir (jud. Alba, Romänien)*, în David, W. (ed.), *Roms unbekannte Grenze. Kelten, Daker, Sarmaten und Vandalen im Norden des Karpatenbeckens*. Schriften des Kelten Römer Museums Manching 6, 2014 (sub tipar).
- Rusyayeva 2007 Rusyayeva, A.S., *Religious Interactions between Olbia and Scythia*, în Braund, D., Kryzhitskiy, S.D., *Classical Olbia and the Scythian World from the Sixth Century BC to the Second Century AD*. Proc. Brit. Acad. 142, p. 93–102.
- Sârb 1987 Sârb, N., *Studiul de laborator al unor piese metalice aflate în tumulul princiar de la Cugir, jud. Alba*, manuscris 1987, citat de Iaroslavschi 1997, 113, 150, 155–156, nota 19, pl. 3–4 (Rezultatele analizelor de laborator).
- Schmidt 1927 Schmidt, H., *Skythischer Pferdegeschirrschmuck aus einem Silberdepot unbekannter Herkunft*, PZ 18, p. 1–90, Taf. 1–9.
- Schoch 2011 Schoch, W., *Untersuchungen der Holzkohlereste aus dem Wagengrab in Cugir, Rumänien*, manuscris 2011.
- Sîrbu 1993 Sîrbu, V., *Credințe și practici funerare, religioase și magice în lumea geto-dacilor*, Biblioteca Istros 3, Brăila.
- Sîrbu 2008 Sîrbu, V., *Agighiol – la tombe d’un basileus gète de la Dobroudja*, în Gergova, D. (ed.), *Phosphorion. Studia in honorem Mariae Èièikova*, Sofia, p. 268–283.
- Sîrbu 2012 Sîrbu, V., *Agighiol and Peretu – Graves of Getae Basilei (350–300 BC) at Lower Danube*, în Sîrbu, V., Schuster, C. (eds.), *Tumuli Graves – Status Symbol of the Dead in the Bronze and Iron Ages in Europe*, BAR 2396, Oxford, p. 85–92.
- Sîrbu, Luca, Roman 2007 Sîrbu, V., Luca, S.A., Roman, C., *Tombs of Dacian Warriors (2nd-1st C. BC) found in Hunedoara-Grădina Castelului (Hunedoara Country)*, Acta Terrae Septemcastrensis 6 (1), p. 155–177.
- Sîrbu et alii 2007 Sîrbu, V., Luca, S.A., Roman, C., Purece, S., Diaconescu, D., Cerișer, N., *Vestigiile dacice de la Hunedoara*, Bibliotheca Brukenthal 12, Sibiu.
- Sofîcaru 2012 Sofîcaru, A.D., *Die anthropologische Analyse der Knochenreste aus den Hügelgräbern von Cugir (Tumuli 2 und 4)*, manuscris 2012.
- Stolyarik 2001 Stolyarik, E., *Scythians in the West Pontic area: new numismatic evidence*, AJN 13, p. 21–34.
- Strobel 1998 Strobel, K., *Dacii. Despre complexitatea mărimilor etnice, politice și culturale ale istoriei spațiului Dunării de Jos*, SCIVA 49, 1, p. 61–95

- Teleaga 2010 Teleaga, E., *Die Prunkgräber aus Agighiol und Vraca*, în *Historisches Museum der Pfalz Speyer* (ed.), *Amazonen. Geheimnisvolle Kriegerinnen*, München, p. 78–85.
- Teleaga 2013 Teleaga, E., *Die Metallanalysen einiger Gegenstände aus Cugir (Tumulus 2)*, manuscris 2013: Rezultatele măsurătorilor de laborator realizate de N. Sârb (Institutul pentru chimie anorganică și metale neferoase, București) și S. Hartmann (Römisch-Germanisches Zentralmuseum, Mainz, Werkblatt 2011–0159 și din 20.09.2012).
- Teleaga 2014 Teleaga, E., *Die Anfänge der figuralen thrakischen Kunst im 5. Jahrhundert v. Chr.*, în *Studien zur eisenzeitlichen Archäologie Thrakiens*, Bd. 1, Sofia – București – Marburg (sub tipar).
- Teleaga, sub tipar Teleaga, E., *Schwerter aus der Region des Eisernen Tores. Ein chronologischer Beitrag der Mittel- und Spät-La Tène-Waffengräber*, Dacia N.S. (sub tipar).
- Teleaga, Soficaru, Bălășescu 2014 Teleaga, E., Soficaru, A.D., Bălășescu, A., *Interdisziplinäre Studien über das Prunkgrab aus Agighiol, jud. Tulcea, Rumänien*, I. Einführung sowie paläoanthropologische und -zoologische Analysen *ArchKorr*, 44 (3) (sub tipar).
- Teleaga et alii 2014 Teleaga, E., Niculescu, Gh., Georgescu, M., Büttner-Teleaga, A., Blum, R., *Interdisziplinäre Studien über das Prunkgrab aus Agighiol, jud. Tulcea, Rumänien. II. Entzifferung der Altdokumentation, Untersuchungen des Zaumzeugs, Datierungs- und Migrationsbeiträge zu den Amazonengräbern*, *ArchKorr*, 44 (4) (sub tipar).
- Tochtasev 1999 Tochtasev, S.R., Dubois, L., *Inscriptions grecques dialectales d'Olbia du Pont*. Ecole pratique des hautes études. Sciences historiques et philologiques III = Hautes études du monde gréco-romain 22 (Genf 1996), *Hyperboreus* 5, p. 164–192.
- Torbov 2005 Torbov, N., *Mogilanskata Mogila vâv Vraca*, Vraca.
- Vasiliev 1980 Vasiliev, V., *Sciții agatârși pe teritoriul României*, Cluj-Napoca.
- Vinogradov 1980 Vinogradov, Ju.G., *Persten carja Skila. Polițičeskaja i dinastijnaja istorija skifov pervoj poloviny V v. do n.e.*, *SovArch* 3, p. 92–109.
- Vinogradov 1997 Vinogradov, Ju.G., *Pontische Studien. Kleine Schriften zur Geschichte und Epigraphik des Schwarzmeerraumes*, Mainz.
- Vinogradov, Kryžickij 1995 Vinogradov, Ju.G., Kryžickij, S.D., *Olbia. Eine altgriechische Stadt im nordwestlichen Schwarzmeerraum*, *Mnemosyne Suppl.* 149, Leiden, New York, Köln.
- Vulpe 1960 Vulpe, R., *Prima perioadă a culturii geto-dacice*, în Vulpe, R., Popescu, D., *Etapa târzie a destrămării comunei primitive; începuturile îndepărtate ale sclavagismului; comunitățile geto-dacice; istoria și cultura lor materială; epoca a doua a fierului. Istoria României 1*, București, p. 216–251.
- Vulpe 1983 Vulpe, A., *Pe marginea a trei cărți noi despre traci și sciți*, *Istros* 2–3, 1981–1983, p. 115–144.
- Vulpe 1986 Vulpe, A., *Limita de vest a Sciției la Herodot*, *StCl* 24, p. 33–43.
- Vulpe 2003 Vulpe, A., *Problema scitică în România*, în Ștefănescu, Șt., Constantiniu, F., Rusu, D. (eds.), *Identitate națională și spirit european. Academicianului Dan Berindei la 80 de ani*, București, p. 113–134.
- Vulpe 2012 Vulpe, A., *Herodotus and the Scythian problem in Romania*, *Dacia N.S.* 56, p. 47–75.
- West 2007 West, St., *Herodotus and Olbia*, în Braund, D., Kryzhitskiy, S.D., *Classical Olbia and the Scythian World from the Sixth Century BC to the Second Century AD*, *Proc. Brit. Acad.* 142, p. 79–92.

LIST OF CAPTIONS

- Fig. 1. Vadu. The signet ring (after Vinogradov 1997, pl. 39, 1).
Fig. 2. Agighiol. Plan and profile of the barrow (drawing by D. Păcuraru, after Andrieșescu 1937, pl. 25).
Fig. 3. Cugir. Graphic reconstruction of the inventory grouping of the luxurious barrow (after Popa 2011, pl. 151, 8).
Fig. 4. Cugir. The warrior from barrow 2, rebuilt as a “Dacian” with the phalera from barrow 3, used like buckle, and with a *sica*, that is not from the tomb (after Borangic 2011, pl. 18; Crișan 1986, pl. 1,1 – similar reconstructed, but like pedestrian warrior).
Fig. 5. The Middle and Late La Tène swords from the Iron Gates area.

PROIECTILE PENTRU BALISTĂ ȘI PRAȘTIE DE LA CAPIDAVA*

ALEXANDRU RAȚIU**, GABRIEL-IULIAN STOIAN***

Rezumat: Studiul de față analizează un lot format din 33 de proiectile pentru praștie și *ballistae*, descoperite în perioada 1946–1997 la Capidava, județul Constanța. Piesele provin din contexte diferite și ambigue, fiind descoperite în mod individual. O parte din acest lot provine din săpăturile efectuate în așezarea romană târzie situată în afara zidurilor de incintă ale cetății. O altă parte dintre proiectile a fost descoperită în interiorul cetății, în contexte medio-bizantine, acestea fiind probabil refolosite pe post de greutate.

Tipologia stabilită de autorii studiului este bazată pe două criterii, respectiv funcționalitatea și calibrul pieselor. Astfel, au fost determinate patru tipuri: **tipul 1**, căruia îi aparțin șase piese, grupează proiectile ce prezintă urme de fixare în lut a unor țepi utilizați pentru fixarea pe corpul proiectilului probabil a unei materii combustibile, servind așadar ca proiectile incendiare; **tipul 2** este reprezentat de șase exemplare de proiectile sferice din calcar, propulsate probabil cu *ballista* sau cu mâna, cu un diametru maxim între 8,2 cm și 8,4 cm; **tipul 3** este format dintr-un lot de 12 piese, cu un diametru ce variază între 5 și 6,5 cm, realizate din nuclee de silex (nr. 13, 15, 20–23), din ceramică, prelucrate prin șlefuirea unor cărămizi/țigle (nr. 14 și 18), din gresie (nr. 16 și 19) și din calcar oolitic (nr. 17 și 24); **tipul 4** este reprezentat de proiectile mici, de praștie, cu diametre cuprinse între 2,5 și 4,5 cm, realizate din silex (nr. 26 și 33), din ceramică (nr. 25–27, 29), din gresie (nr. 28 și 30) și din calcar (nr. 31–32).

Cuvinte-cheie: frontieră, fortificație, proiectile de balistă, muniție pentru praștie, artilerie romană.

Prezentul studiu analizează un lot de proiectile pentru praștie și *ballistae* descoperit în cadrul cercetărilor arheologice desfășurate în cea de-a doua jumătate a secolului al XX-lea la Capidava (perioada romană și romano-bizantină)¹. Acest tip de material arheologic este descoperit în majoritatea siturilor militare din toate perioadele epocii romane, dar, din diverse motive, deși colectat și inventariat cu strictețe, a fost rareori valorificat prin publicare. Faptul se datorează în principal

* Anul acesta se împlinesc 90 de ani de la începerea cercetărilor arheologice la Capidava, sub coordonarea lui Grigore Florescu, pe atunci angajat al Muzeului Național de Antichități (n.r.).

** Muzeul Național de Istorie a României; e-mail: sandu_ratiu@yahoo.com

*** Centrul de Studii Militare Romane, Asociația ANTIQUITAS, București; e-mail: gabrielstoian2004@yahoo.com

¹ Lotul de piese a fost descoperit în perioada 1946–1997.

informației istorice reduse pe care o furnizează proiectilele, în marea lor majoritate descoperite în contexte care nu au o legătură directă cu obiectele în sine².

Demersul nostru este o încercare de a valorifica prin publicare și această categorie îngustă și restrictivă a armamentului roman, chiar dacă informațiile pe care le oferă în prezent sunt insuficiente pentru formularea unor concluzii istorice de mare relevanță. Vom supune atenției întregul lot de proiectile descoperite la Capidava³, pentru a crea un instrument de analiză și comparație cercetătorilor care vor dori să aprofundeze acest subiect, fără a ne fi propus o discuție amplă pe marginea problematicii folosirii mașinilor de război în zona frontierelor romane de la Dunărea de Jos.

Situată la o distanță egală, de 18 000 pași (27 km), de *Axiopolis*–Cernavodă, spre sud, și de *Carsium*–Hârșova, spre nord, Capidava este una dintre cele mai importante fortificații, ridicate în cadrul amplului efort de întărire a frontierei romane din Dobrogea de la începutul secolului al II-lea p.Chr. (fig. 1). Fortificația a cunoscut trei faze de refacere, cauzate de distrugerile la care a fost supusă, dar fără o alterare a planului și a dimensiunilor inițiale, respectiv un patruleter cu laturile lungi de la NV spre SE și care măsoară 105 m × 127 m. Prima reconstrucție are loc după atacurile gotice din 248–250 p.Chr., urmată de alte două astfel de momente la jumătatea secolului al IV-lea p.Chr. și la sfârșitul secolului al V-lea – începutul secolului al VI-lea p.Chr., fortificația încheindu-și existența odată cu cea a *limesului* dunărean sub presiunea slavilor. Traseul zidurilor cetății din secolul al IX-lea p.Chr. urmează traiectul incintei romane târzii și paleo-bizantine, concretizate printr-o supraînălțare din piatră legată cu pământ a celor romane din zidărie de piatră cu mortar. Conturul noii cetăți este dublat de un șanț de apărare, ale cărui urme pot fi regăsite în distrugerea parțială a turnurilor fazelor III–IV⁴. Distrugerea acestei ultime fortificații, apărată de *limitanei*, este surprinsă arheologic spre mijlocul secolului al XI-lea p.Chr., fiind cauzată de invaziile pecenegilor și ale uzilor.

Prima trupă atestată în mod indubitabil la Capidava în perioada Principatului este *cohors I Ubiorum*⁵, căreia i-a urmat o altă trupă auxiliară de sorginte germanică, *cohors I Germanorum civium Romanorum*⁶. În epoca Dominatului, Capidava este menționată ca sediu al unei unități de cavalerie (*cuneus equitum*

² O excepție o reprezintă descoperirea făcută de colectivul coordonat de dr. C.H. Opreanu la *Porolissum*–Moigrad, unde a fost scos la lumină un lot de peste 90 de proiectile aflate în poziție primară (Opreanu *et alii* 2013, p. 83–106).

³ Mulțumim și pe această cale conf. univ. dr. Ioan Carol Opreș, coordonatorul științific al cercetărilor de la *Capidava*, pentru bunăvoința de a ne pune la dispoziție piesele, baza de date a sitului *Capidava*, precum și pentru sfaturile utile.

⁴ Florescu G., Florescu R., Diaconu 1958, p. 25–72; Florescu 1975, 361–372; Florescu, Covacef 1988–1989, p. 197–247.

⁵ Opreș 1997, p. 277–278, fig. 1 = AÉ, 1997, 1330; Covacef 2000, p. 287–289; Matei-Popescu 2004, p. 229, n. 588.

⁶ AÉ, 1950, 76 = ISM, V, 36; Matei-Popescu 2004, p. 211, n. 401, p. 212, n. 403.

Solensium)⁷, după ce alte două monumente epigrafice menționează că aici staționaseră și *equites scutarii, vexillatio Capidavensium*⁸. Așezarea strategică a fortificației, pe malul înalt al Dunării dobrogene, în dreptul unui vad al fluviului, a permis trupelor aflate în garnizoană aici ca, împreună cu flota moesică, să exercite controlul asupra unui întins teritoriu din *barbaricum*. Evident, în rândul soldaților din aceste trupe trebuie căutați potențialii utilizatori și poate chiar artizanii proiectilelor descoperite în cursul cercetărilor arheologice la Capidava, care constituie tema acestei lucrări.

Este cunoscut faptul că prăștiașii serveau ca auxiliari în timpul campaniilor militare, grupați în *nationes*, luptând cu armament specific și fiind recrutați îndeosebi dintre populațiile cunoscute pentru abilitatea lor în mânăuirea cu mare precizie a acestei arme, precum locuitorii din Rhodos sau Siria, și, mai ales, cei ai Insulelor Baleare⁹. Treptat, acest mod de luptă va deveni o abilitate ce trebuia transmisă tuturor soldaților romani. Vegetius menționează includerea praștiei în antrenamentul tuturor recruților, indiferent de categoria de trupe din care făceau parte, distanța recomandată față de țintă fiind de 177 m¹⁰: „Recruții trebuie învățați arta aruncării pietrelor atât cu mâna, cât și cu praștia (...). Soldații sunt adesea incomodați mai mult de pietrele rotunde aruncate de praștie decât de toate săgețile lansate din arcurile inamicilor. Pietreleucid fără a mutila corpul și contuzia este mortală fără a pierde sânge”. De altfel, eficacitatea proiectilelor de praștie era cunoscută în Antichitate. Celsus includea în lucrarea sa, *De medicina*, îndrumări privind extragerea proiectilelor de plumb sau piatră din trupul soldaților răniți¹¹.

Cele mai eficiente proiectile, având în vedere raportul dintre dimensiune și efectul produs, erau proiectilele din plumb (*glandes plumbeae*), datorită coeficientului balistic mai ridicat, de regulă de formă biconică sau ovoidală. Cele mai cunoscute exemplare au provenit, pentru perioada republicană, de la Perugia, pentru epoca Principatului, de la St. Albans sau Burnswark, iar pentru perioada romană târzie, de la Vindolanda¹². Încă din epoca republicană, din raționamente economice, dar și logistice, legate de facilitarea producerii acestora, li se vor adăuga cele de lut (*glandes latericae*), cele mai timpurii exemple ce pot fi amintite fiind cele din Numantia, iar cele mai târzii, datate în secolul IV p.Chr., provenind din castrul

⁷ *Not. Dig., Or., XXXIX, 13.*

⁸ IGLR, 220–221.

⁹ Vegetius III, 14; Diodor 5, 18, 3: „Echipamentul lor de luptă constă din trei praștii, una pe care o țin în jurul capului, alta în jurul abdomenului și a treia în mână. În timpul luptei ei reușesc să lanseze pietre mai mari decât orice alt prăștiaș și cu o asemenea forță încât proiectilele par a fi propulsate de o catapultă; prin urmare în timpul atacului fortificațiilor lovesc apărătorii de pe ziduri și îi scot din luptă, iar pe câmp deschis zdrobesc scuturile și căștile și orice fel de echipament protector. Și sunt atât de preciși că în majoritatea cazurilor nu își ratează ținta. Motivul pentru acest lucru este continua practică încă din copilărie, căci mamele lor îi obligă de când sunt băieți de vârstă mică să folosească continuu praștia; pentru asta este așezată înaintea lor o bucată de pâine legată de un stâlp, iar novicelui nu i se permite să o mănânce până nu o nimerește”.

¹⁰ Vegetius II, 23.

¹¹ Celsus, VII, 5.

¹² Griffiths 1989, p. 267–269; Greep 1987, p. 183–200.

legionar de la Lambaesis. Cu începere din secolul II p.Chr. sunt documentate arheologic și proiectilele din piatră, precum cele de la Numantia, Pförring, Buciumi¹³ sau *Novae–Cezava*¹⁴.

Mașinile de luptă utilizate de armata romană erau împărțite în două categorii generale: cele pe bază de torsiune și cele pe bază de resort. Cele de torsiune funcționau pe principiul răsucirii unor arcuri realizate din frânghii din păr de animale sau din tendoane de bovină pentru a se obține forțe elastice, iar a doua categorie se baza pe principiul simplu al unui arc tensionat printr-o coardă¹⁵. Mașinile pe bază de torsiune foloseau drept proiectile fie săgeți de mari dimensiuni, fie proiectilele din piatră sau alte materiale rigide. Al doilea tip de mașini de luptă folosea exclusiv săgeți, evoluând spre modele tot mai reduse, până la dimensiunile arbaletelor medievale.

Artileria romană, grupată sub denumirea generică de *tormenta*, va cunoaște nu doar o evoluție a principiilor constructive, ci mai ales a terminologiei. Mașina care propulsa săgeți era denumită, până în secolul IV p.Chr., *catapulta*; mașina care propulsa proiectilele sferice era denumită *ballista*¹⁶. Începând cu secolul IV p.Chr., ambele tipuri erau denumite *ballistae*, creând o oarecare confuzie. La autorii latini mai târziu, precum Ammianus Marcellinus sau Vegetius, propulsoarele de săgeți sunt denumite *ballistae*, iar cele pentru proiectilele din piatră *scorpiones* sau *onagri*. În ceea ce ne privește, pentru o parte a proiectilelor din acest studiu, mașina de luptă care le propulsa, indiferent de perioadă, se numește *ballista*.

Piese de artilerie apărute în cadrul săpăturilor arheologice reprezintă descoperiri excepționale. Nicio parte componentă a unui astfel de dispozitiv nu a fost semnalată în zona bazinului Dunării de Jos. În schimb, două *ballistae*, dar pentru săgeți, s-au descoperit în zona Porților de Fier, la Gornea și *Dierna–Orșova*¹⁷.

Cel mai apropiat exemplu de *ballista* cu proiectilele din piatră pe care-l putem cita pentru proiectilele de la Capidava este *ballista* descoperită la Hatra¹⁸. D. Baatz, după un studiu amplu și convingător, a ajuns la concluzia că aceasta era una de calibrul mediu și propulsa pietre cu greutate în jurul a 3,2 kg, depășind cu mult calibrul proiectilelor din lotul analizat de noi¹⁹.

Pentru proiectilele din piatră, deci inclusiv pentru cele din lotul de la Capidava, foarte plauzibilă ne apare propulsarea lor și cu o varietate de praștie numită *fustibalus*, realizată prin montarea unei praștii din piele la extremitatea unui par de lemn (*fustis*), construcție care îi conferea o ușurință sporită în utilizare și o putere mai mare, întrucât lansarea se făcea prin utilizarea ambelor mâini,

¹³ Bishop, Coulston 2006, p. 58–60, 89, 137, 168–169.

¹⁴ Vujović 2009, p. 249–256.

¹⁵ Southern, Dixon 2000, p. 152.

¹⁶ Mardsen 1969, p. 188–189.

¹⁷ Gudea, Baatz 1974, p. 50–72.

¹⁸ Baatz 1978, p. 3–9.

¹⁹ Baatz 1978, p. 9; v. și fig. 4.

determinându-l, de pildă, pe Vegetius să asemene puterea lansării cu cea dezvoltată de un *onager*²⁰.

Mașinile de luptă care propulsau proiectile din piatră, dar nu numai, puteau varia în funcție de epoca la care facem referire. Pentru perioada principatului, Vitruvius²¹ descrie amplu principalele tipuri de *tormenta*, făcând chiar și o clasificare a calibrelor folosite la *ballistae*²², oferind date precise privind dimensiunile și greutatea pietrelor.

TIPOLOGIA LOTULUI DE PROIECTILE

Tipologia pe care o utilizăm pentru acest lot de proiectile a fost întocmită după două criterii fundamentale: cel funcțional și cel al calibrului. Proiectilele din piatră sau ceramică puteau fi folosite, în funcție de dimensiuni, ca muniție pentru mașini de război, pentru praștie, ca și pentru a fi aruncate cu mâna²³. Totuși, faptul că unele dintre piesele de față sunt finisate denotă o calibrare necesară unui dispozitiv mecanic, implicând folosirea lor ca muniție pentru mașini de luptă cu torsiune²⁴.

Tipul 1²⁵ este reprezentat de un lot de șase piese, patru întregi și două fragmentare, modelate din ceramică (*glandes latericae*). Particularitatea lor constă într-o serie de orificii cu diametrul de 1 cm și adâncimea de 2 cm, dispuse pe corpul sferic al acestora, realizate în pasta crudă înaintea arderii. Culoarea este cărămiziu-roșcat, deci arderea a fost oxidantă, probabil în instalații folosite la arderea materialelor de construcții. Dimensiunile acestor proiectile sunt cuprinse, pentru cele patru piese întregi, între 6,7–7,6 cm. Dimensiunile celor două piese fragmentare au fost approximate.

Orificiile reprezintă amprentele unor ghimpi/țepușe care nu s-au păstrat. La examinarea pieselor (fig. 5/1–4) am putut observa faptul că ghimpii au fost montați în pasta crudă, deci probabil au fost arși odată cu proiectilele, fiind probabil din metal. Această particularitate constructivă indică o posibilă folosire ca proiectile incendiare, ghimpii având rolul de a stabiliza materia combustibilă (fiind vorba, probabil, de păcură îmbibată eventual într-o pânză sau material vegetal). Un astfel de proiectil incendiar trebuie să fi fost propulsat mai degrabă mecanic, decât de o praștie și în niciun caz cu mâna. O analogie pentru acest mod de luptă apare la Caesar, care menționează că *naevii* care asediau tabăra lui Q. Tullius Cicero au utilizat proiectile de lut încălzite în prealabil, pe care le-au lansat cu praștia asupra acoperișurilor de paie, pentru a le incendia²⁶.

²⁰ Vegetius III, 14.

²¹ Vitruvius X, 9–11.

²² Vitruvius X, 11.3.

²³ Baatz 1966, p. 294–207.

²⁴ James 2010², p. 214.

²⁵ V. *infra*, catalogul descoperirilor nr. 1–6.

²⁶ Caesar, *BG*, 5, 43.

Tipul 2²⁷ este reprezentat de șase exemplare de proiectile sferice din piatră, calcar oolitic mai precis, modelate prin abraziune. Acestea au fost propulsate probabil cu *ballista* sau cu mâna și nu comportă particularități deosebite. Diametrul maxim al acestei categorii de proiectile variază între 8,2 cm și 8,4 cm, fapt pentru care le-am introdus în aceeași categorie tipologică. Analogii pentru acest tip de proiectile se găsesc în special în epoca Principatului, exemplele care pot fi amintite în acest context provenind de la *Porolissum–Moigrad*²⁸, *Buciumi*²⁹, *Cășeiu*³⁰, *Inlăceni*³¹, *Brețcu*³², *Feldioara*³³, *Arutela–Bivolari*³⁴, *Răcari*³⁵, *Mehadia*³⁶, *Vărădia – Chilii*³⁷, *Babadag – Topraichioi*³⁸, *Drobeta–Turnu Severin*³⁹ și *Sucidava–Celei*⁴⁰; exemple de analogii mai îndepărtate geografic sunt la *Burnswark*⁴¹, *Viminacium–Kostolac*⁴² sau *Dura Europos*⁴³. Un lot important de proiectile cu aceste caracteristici a fost descoperit în teritoriul din jurul fortificației de la *Argamum–Capul Dolojman*⁴⁴.

Prezumția noastră în privința propulsării acestor proiectile cu o mașină de război, *ballista*, se datorează atât formei regulate a pieselor, calibrării acestora, cât și similitudinilor cu piese descoperite în contexte arheologice determinabile. Greutatea acestor piese este cuprinsă între 575 și 910 g, calibrul care ar coincide cu calibrul de două *livra*, menționat de Vitruvius⁴⁵ ca fiind cel mai mic calibrul de proiectile pentru *ballista*.

Tipul 3⁴⁶ grupează 12 piese, cu diametrele variind între 5 și 6,5 cm, iar greutatea între 100 și 350 g. Acest lot este mai eterogen decât precedentul, în special în

²⁷ V. *infra*, catalogul descoperirilor nr. 7–12.

²⁸ Gudea 1989, p. 798, pl. CCCXIII; un alt lot, deosebit de interesant, în special datorită contextului arheologic, a fost descoperit recent la *Porolissum*, v. Opreanu *et alii* 2013, p. 87, fig. 15–16.

²⁹ Gudea *et alii* 1972, p. 64–65, pl. LXIII.

³⁰ Gudea 2009, p. 235, Abb. 10.

³¹ Gudea 1979, p. 199, 268, pl. XXXIV.

³² Gudea 1980, p. 321, pl. 51/6–8.

³³ Gudea 2008, p. 233.

³⁴ Vlădescu 1983, p. 188–189.

³⁵ Bondoc, Gudea 2009, p. 64, 156.

³⁶ Macrea *et alii* 1993, p. 114.

³⁷ Iaroslavschi, Bozu 2003, p. 296.

³⁸ Opaț *et alii* 1991, p. 325–326.

³⁹ Vlădescu 1983, p. 188–189.

⁴⁰ Bondoc 2007, p. 247–248, 252, fig. 7.

⁴¹ Campbell 2003, p. 25.

⁴² Pentru cele mai numeroase analogii ale acestui tip, v. Bogdanović 2013, p. 404–407, nr. 8, 16, 17, 23, 24, 27–43, 45, 56–64, 66, 67, 69–72, 74–82, 84, 90, 92, 96–107, 109–117, 121–124.

⁴³ Bishop, Coulston 2006, p. 168–169, fig. 108, 9–12.

⁴⁴ Informații obținute prin amabilitatea colegului Marius Streinu (în curs de apariție în *Orgame: Nécropole et Territoire. ANR, Pont Euxin, 2010–2012*, Lungu, V., Baralis, A. (eds.), Aix en Provence – Marseille)

⁴⁵ Vitruvius, X, 11.3.

⁴⁶ V. *infra*, catalogul descoperirilor nr. 13–24.

cea ce privește materialul din care sunt produse proiectilele: piesele din catalog nr. 13, 15, 20–23 sunt nuclee de silex, nr. 14 și 18 sunt din ceramică, prelucrate prin șlefuirea unor cărămizi/țigle, nr. 16 și 19 sunt din gresie, iar piesele nr. 17 și 24 sunt din calcar oolitic. Cu câteva excepții (nr. 16, 17, 19–20 și 23), piesele au puternice urme de folosire, unele dintre acestea fiind chiar sparte pe jumătate.

Dimensiunea lor nu permite precizarea modului de propulsie. Acestea fie erau aruncate cu mâna, fie cu o praștie.

Analogii pentru aceste piese s-au găsit la *Porolissum–Moigrad*⁴⁷, Brețcu⁴⁸, Inlăceni⁴⁹, *Arutela–Bivolari*⁵⁰, *Dinogetia–Garvă*⁵¹ (numai din ceramică, publicate ca proiectile de praștie), ca și la *Viminacium–Kostolac*⁵² și la *Dura Europos*⁵³.

Tipul 4⁵⁴ este reprezentat de proiectile mici, de praștie, cu diametre cuprinse între 2,5 și 4,5 cm. Acestea sunt la fel de eterogene ca lotul precedent. Astfel, piesele nr. 26 și 33 sunt din silex (nucleu neprelucrat), nr. 25–27, 29 sunt realizate din material ceramic, nr. 28 și 30 sunt din gresie, iar nr. 31–32 sunt realizate din calcar oolitic. Dimensiunile reduse ale acestor piese indică mai degrabă o propulsare cu praștia, dar, pentru cele neprelucrate, nu se poate exclude faptul că este vorba doar de o coincidență de formă și mărime.

Publicarea proiectilelor de praștie a vizat în general loturi realizate din materiale mai deosebite, cum ar fi cele din plumb sau modelate din ceramică, în loturi de piese identice cu cele din plumb⁵⁵. Pentru piesele comune, cum sunt acestea, analogii se găsesc la *Porolissum–Moigrad*⁵⁶, Inlăceni⁵⁷ sau *Dinogetia–Garvă*⁵⁸.

CONTEXTUL ARHEOLOGIC AL DESCOPERIRILOR. CONSIDERAȚII FINALE

După cum am amintit la începutul acestui studiu, piesele provin din contexte diferite și nu întotdeauna precise, fiind descoperite izolat. Unele piese provin din cercetările efectuate la finalul anilor 1980 de către V. Cheluță-Georgescu în afara zidurilor de incintă ale cetății, în zona băilor romane și a clădirilor civile din vecinătatea acestora (fig. 2). Aceste proiectile au fost probabil propulsate din

⁴⁷ Gudea 1989, p. 798, pl. CCCXIII.

⁴⁸ Gudea 1980, p. 320, pl. 51/1–5.

⁴⁹ Gudea 1979, p. 189–190, 269, pl. XXXV.

⁵⁰ Vlădescu 1983, p. 188.

⁵¹ Ștefan *et alii* 1967, p. 344, 347, fig. 185.

⁵² Bogdanović 2013, p. 404–407, nr. 1–6, 22, 108, 119, 125, 126.

⁵³ James 2010², p. 230.

⁵⁴ V. *infra*, catalogul descoperirilor nr. 25–33.

⁵⁵ Vujović 2009, p. 249–256.

⁵⁶ Gudea 1989, p. 512, pl. CVII.

⁵⁷ Gudea 1979, p. 189–190, 269, pl. XXXV.

⁵⁸ Ștefan *et alii* 1967, p. 344, 347, fig. 185.

interiorul cetății în timpul unui asediu, când zona din vecinătatea cetății era controlată de inamici.

O altă parte dintre proiectile a fost descoperită, de-a lungul timpului, în interiorul cetății, de către Grigore Florescu și Radu Florescu, în contexte medio-bizantine, deci reprezentând posibile refolosiri ale proiectilelor pe post de greutate. Nu există nicio descoperire de proiectile într-un context arheologic clar, care să poată oferi pieselor, dincolo de încadrarea tipologică, elemente de datare mai precisă. Prin natura lor, proiectilele erau făcute pentru a fi aruncate cu putere, majoritatea schimbându-și contextul încă din timpul folosirii.

Datarea proiectilelor se face cu atât mai dificil cu cât contextul arheologic este mai incert. După tipologie nu se pot stabili repere clare, dat fiind faptul că proiectilele sunt întâlnite în toate formele și mărimile în toată perioada romană.

Dimensiunile relativ reduse ale pieselor indică mărimea pe care trebuie să o fi avut dispozitivele de propulsare. Fiecare mașină de război era dimensionată în funcție de calibrul proiectilului pe care urma să îl lanseze, fiind tributară unui set de principii constructive. Factorul determinant era reprezentat de capacitatea de stocare a energiei de către arcurile torsionate și subsecvent alegerii diametrului acestora, dimensiunea fiecărei componente era apoi determinată în relație cu acest diametru.

Studiile întreprinse în domeniul artileriei romane relevă faptul că reculul la astfel de armament, cu excepția poate a *onager*-ului, era relativ mic, deci nu necesita amenajări speciale pentru susținere pe zidul de incintă sau pe turnuri⁵⁹. Elementele de curtaină păstrate la Capidava, cele mai timpurii fiind din secolul IV p.Chr., prezintă elementele clasice ale unui fort de pe *limes*-ul danubian din această perioadă, deci cu turnuri de colț, cu ziduri groase și înalte, în evantai, capabile să susțină mașini de luptă chiar și mai mari decât cele necesare lansării proiectilelor descoperite până în prezent.

Ipotezele privind datarea sau proveniența acestor proiectile sunt multiple. *Ballistae* cu proiectile din piatră și praștii s-au folosit în toată perioada romană. Dacă pentru primul tip se pot face în viitor analize suplimentare, a căror relevanță este probabil îndoielnică, restul lotului este confecționat din materiale a căror analiză fizico-chimică ar fi total irelevantă. Doar un context arheologic de descoperire bine precizat, precum cel de la *Porolissum–Moigrad*⁶⁰, poate să ofere informații precise privind datarea și apartenența culturală a unor artefacte atât de mobile, precum proiectilele de balistă și praștie.

Demersul de față se rezumă la catalogarea și descrierea exhaustivă a lotului acestor descoperiri în cadrul a cinci decenii de cercetări arheologice la Capidava. Încercarea de a găsi analogii este una în măsură să trimită cititorul și spre alte lucrări care tratează subiectul de față, fără însă a face lumină asupra datării sau apartenenței culturale a descoperirilor. Speranța autorilor este ca studii viitoare pe loturi descoperite în contexte arheologice mai clare să deschidă o direcție în cercetarea acestui tip de armament roman.

⁵⁹ Campbell 1984, p. 78–80.

⁶⁰ Opreanu *et alii* 2013, p. 83–106.

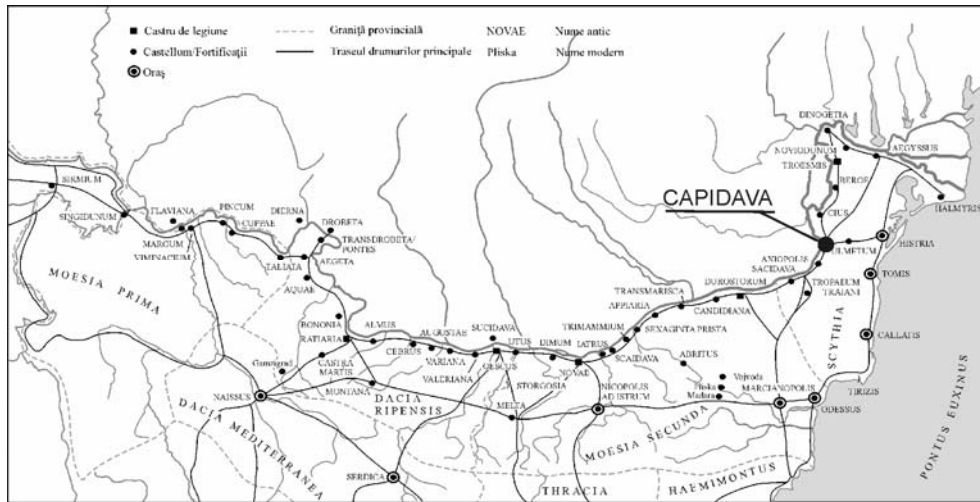


Fig. 1. Frontiera romană în zona Dunării de Jos, în perioada romană târzie.

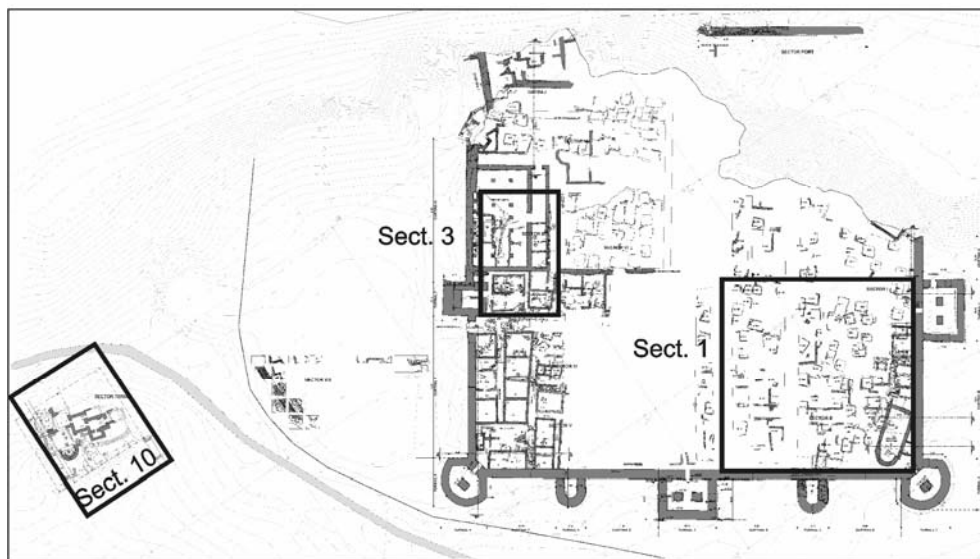


Fig. 2. Capidava. Zonele în care s-au descoperit proiectile.




Fig. 3. Columna lui Traian: 1. ballistae montate pe amenajări construite din trunchiuri de copaci; 2. prăștiași lansând proiectile sferice atât cu praștia, cât și cu mâna liberă (după Cichorius 1896, Taf. XLVII).

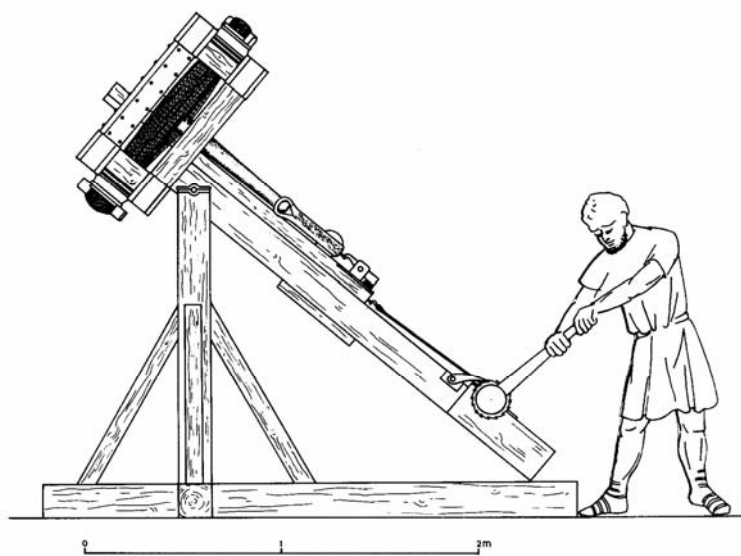


Fig. 4. Propunere de reconstituire a balistei de la Hatra (după Baatz 1978, p. 8, fig. 7).

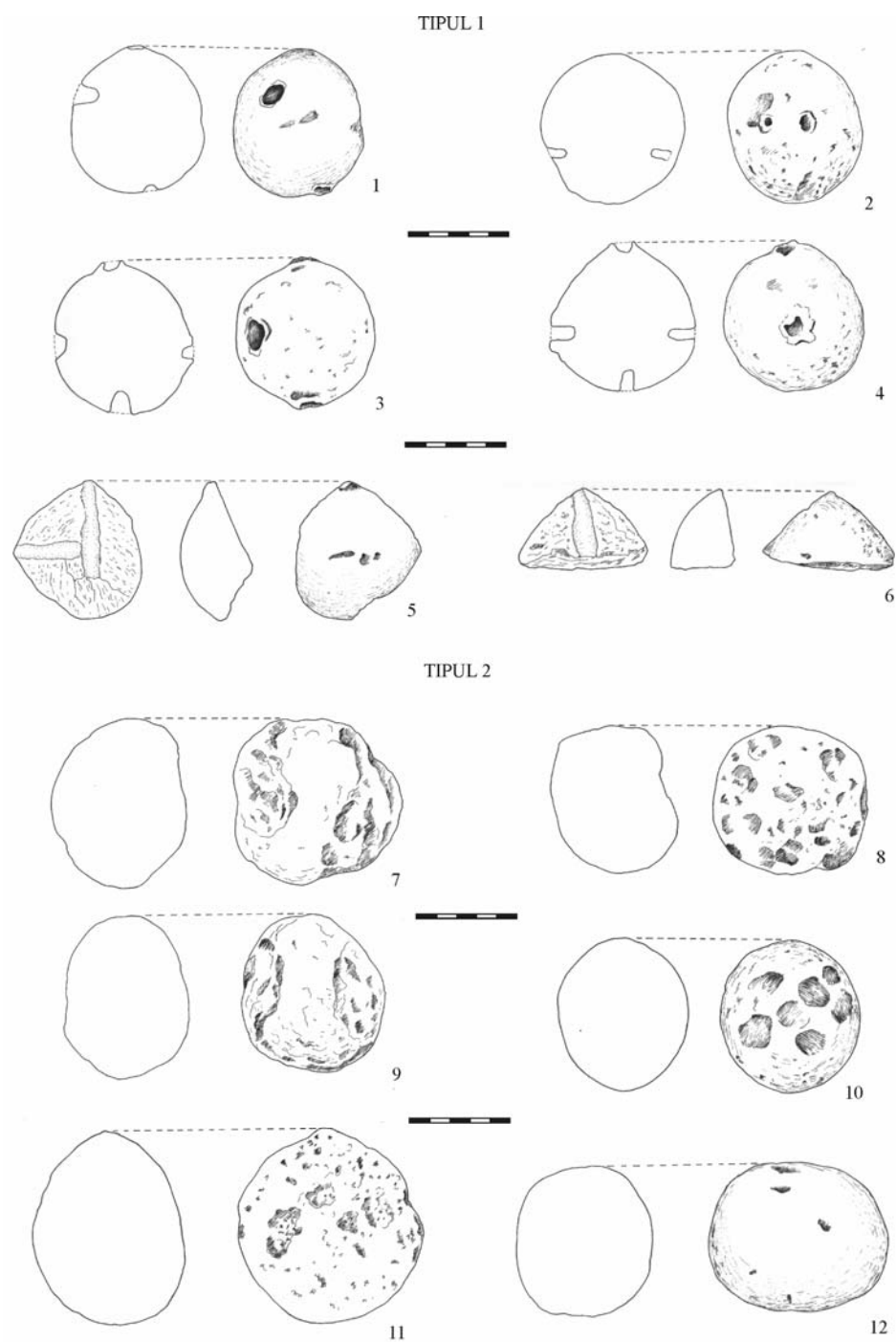


Fig. 5. Capidava. Proiectile: tipul 1 (nr. 1–6) și tipul 2 (nr. 7–12).

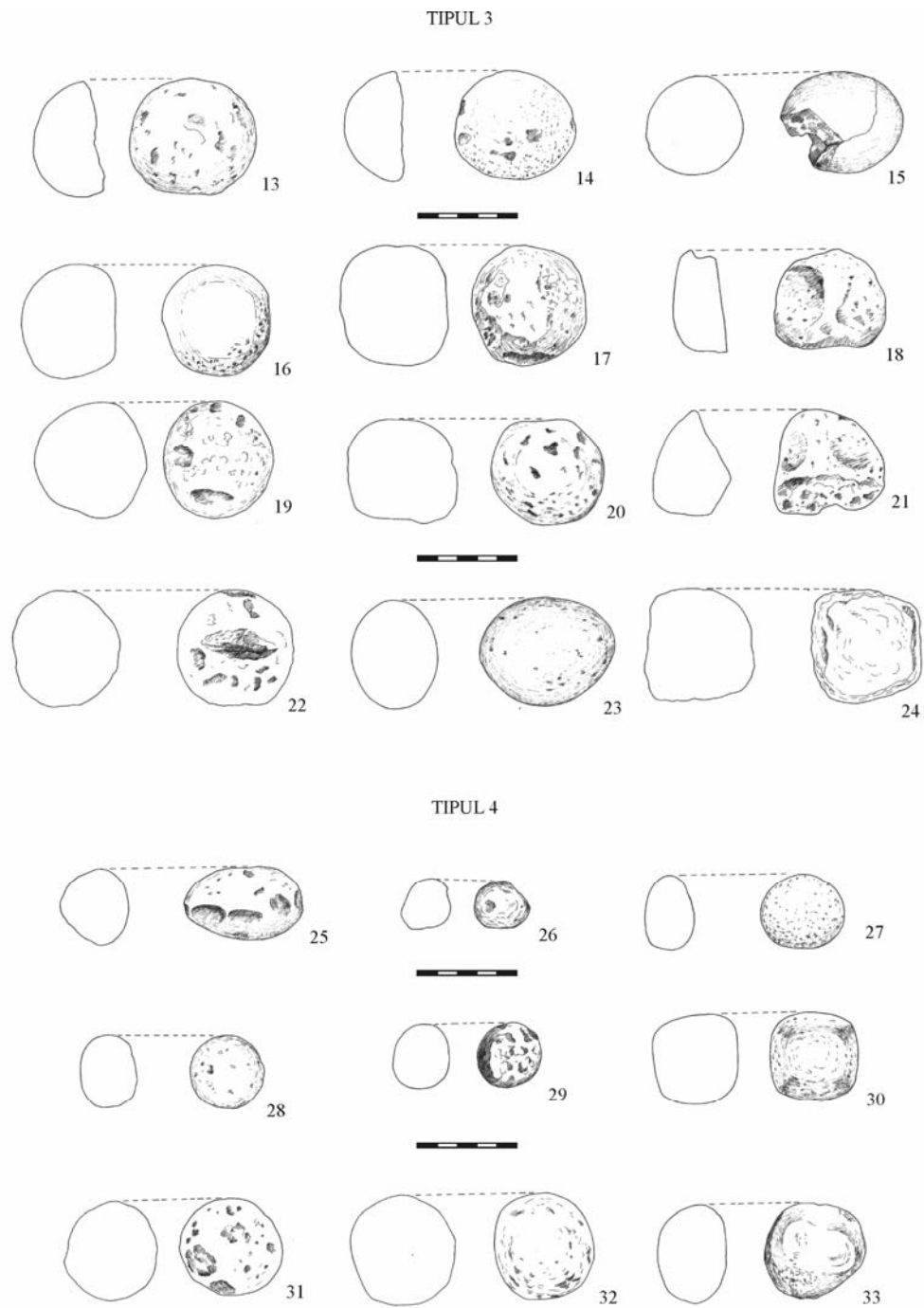


Fig. 6. Capidava. Proiectile: tipul 3 (nr. 13–24) și tipul 4 (nr. 25–33).

CATALOGUL DESCOPERIRILOR⁶¹

1. Proiectil ceramică; Capidava – Sectorul 10 (*extramuros*); inv. CAP 6264; băile romane și construcțiile adiacente; sec VI–VII; 1988; V. Cheluță Georgescu; D_{max}. = 7,38 cm, Gr. = 245 g; ceramică; întreg; modelat pe ax; patru orificii de cca 1 cm diametru, care serveau probabil la prinderea unor spini din metal sau lemn pe proiectil; fig. 5/1.

2. Proiectil ceramică; Capidava – Sectorul 10 (*extramuros*); inv. CAP 6260; băile romane și construcțiile adiacente; sec VI–VII p.Chr.; 1988; V. Cheluță Georgescu; D_{max}. = 6,8 cm, Gr. = 325 g; ceramică; întreg; teracotă, modelat pe ax; patru orificii de cca 1 cm diametru, care serveau probabil la prinderea unor spini din metal sau lemn pe proiectil; fig. 5/2.

3. Proiectil ceramică; Capidava – Sectorul 10 (*extramuros*); inv. CAP 6262; băile romane și construcțiile adiacente; sec VI–VII p.Chr.; 1988; V. Cheluță Georgescu; D. = 6,8 cm, Gr. = 376 g; ceramică; întreg; modelat pe ax, prezintă patru orificii de cca 1 cm diametru, care serveau probabil la prinderea unor spini din metal sau lemn pe proiectil; fig. 5/3.

4. Proiectil ceramică; Capidava – Sectorul 10 (*extramuros*); inv. CAP 6261; băile romane și construcțiile adiacente; sec VI–VII p.Chr.; 1988; V. Cheluță Georgescu; D. = 7,2 cm, Gr. = 310 g; ceramică; întreg; modelat pe ax; patru orificii de cca 1 cm diametru, care serveau probabil la prinderea unor spini din metal sau lemn pe proiectil; fig. 5/4.

5. Proiectil ceramică; Capidava – Sectorul 10 (*extramuros*); inv. CAP 6266; băile romane și construcțiile adiacente; sec VI–VII p.Chr.; 1988; V. Cheluță Georgescu; D. = 6 cm, Gr. = 85 g; ceramică; fragmentar; modelat pe ax; urmele a două orificii de cca 1 cm diametru, care serveau, probabil la prinderea unor spini din metal sau lemn pe proiectil; fig. 5/5.

6. Proiectil ceramică; Capidava – Sectorul 10 (*extramuros*); inv. CAP 6267; băile romane și construcțiile adiacente; sec VI–VII p.Chr.; 1988; V. Cheluță Georgescu; D. = 6,5 cm, Gr. = 55 g; ceramică; fragmentar; modelat pe ax; două orificii de cca 1 cm diametru, care serveau, probabil la prinderea unor spini din metal sau lemn pe proiectil; fig. 5/6.

7. Proiectil piatră; Capidava – Sectorul 10 (*extramuros*); inv. CAP 6265; băile romane și construcțiile adiacente; sec VI–VII p.Chr.; 1988; V. Cheluță Georgescu; D. = 8,2 cm, Gr. = 680 g; calcar oolitic; întreg; sferic, modelat prin abraziune; fig. 5/7.

8. Proiectil piatră; Capidava – Sectorul 10 (*extramuros*); inv. CAP 6263; băile romane și construcțiile adiacente; sec VI–VII p.Chr.; 1988; V. Cheluță Georgescu; D_{max}. = 8,2 cm, Gr. = 575 g; calcar oolitic alb; întreg; sferic, modelat prin abraziune; fig. 5/8.

9. Proiectil piatră; Capidava – Sectorul 1 (*intramuros*); inv. CAP 6060; așezarea de bordeie medio-bizantine - C10; sec IX–XI p.Chr.; 1990; V. Cheluță Georgescu; D_{max}. = 8 cm, Gr. = 510 g; calcar oolitic; întreg; ovoidal, modelat prin abraziune; fig. 5/9.

10. Proiectil piatră; Capidava – Sectorul 10 (*extramuros*); inv. CAP 5570; așezarea romană-târzie (*extramuros*); sec VI–VII p.Chr.; 1990; V. Cheluță Georgescu; D. = 8 cm, Gr. = 620 g; calcar oolitic, roz; întreg; sferic, modelat prin abraziune; fig. 5/10.

11. Proiectil piatră; Capidava – Sectorul 1 (*intramuros*); inv. CAP 0881; așezarea de bordeie medio-bizantine – passim; 1980; R. Florescu; D_{max} = 7,9 cm; D_{min}. = 7,6 cm, Gr. = 910 g; calcar cochilifer; întreg; ovoidal, modelat prin abraziune; urme de așchiere datorate folosirii; fig. 5/11.

12. Proiectil piatră; Capidava – Sectorul 1 (*intramuros*); inv. CAP 0873; așezarea de bordeie medio-bizantine; sec. VI–VII p.Chr.; 1949; Gr. Florescu; D. = 8,4 cm, Gr. = 620 g; calcar; întreg; sferic, modelat prin abraziune; fig. 5/12.

13. Proiectil piatră; Capidava – Sectorul 1 (*intramuros*); inv. CAP 5218; așezarea de bordeie medio-bizantine – passim; 1959; Gr. Florescu; D. = 6,5 cm, Gr. = 135 g; silex (nucleu); fragmentar; ovoidal, forma naturală; fig. 6/13.

⁶¹ Vocile din catalog sunt prezentate după următoarele criterii: obiectul; proveniența (*Capidava* = CAP); numărul de inventar; contextul arheologic; datarea contextului; anul descoperirii; autorul descoperirii; descrierea piesei: dimensiuni: D = diametrul, D_{max} = diametrul maxim, D_{min} = diametrul minim; Gr = greutate; materialul; starea de conservare; ilustrația.

14. Proiectil ceramică; Capidava – Sectorul 1 (*intramuros*); inv. CAP 6313; așezarea de bordeie medio-bizantine – passim; 1959; Gr. Florescu; D. = 6 cm, Gr. = 100 g; ceramică; fragmentar; modelat prin abraziune, prin refolosirea unor cărămizi sau țigle; fig. 6/14.

15. Proiectil piatră; Capidava – Sectorul 1 (*intramuros*); inv. CAP 1338; așezarea de bordeie medio-bizantine – passim; 1976; R. Florescu; Dmax. = 6 cm, Dmin. = 5 cm, Gr. = 170 g; silex (nucleu); fragmentar; ovoidal, forma naturală; prezintă o spărtură ce reprezintă cca 20% din suprafață; fig. 6/15.

16. Proiectil piatră; Capidava – Sectorul 1 (*intramuros*); inv. CAP 6280; așezarea de bordeie medio-bizantine; 1959; Gr. Florescu; D. = 5 cm, Gr. = 205 g; gresie; întreg; formă sferică, culoarea roșcată, modelat prin abraziune; fig. 6/16.

17. Proiectil piatră; Capidava – Sectorul 1 (*intramuros*); inv. CAP 6312; Dmax. = 5,5 cm, Gr. = 240 g; așezarea de bordeie medio-bizantine – C29; sec. IX–XI p.Chr.; 1959; Gr. Florescu; calcar oolitic; întreg; formă sferică, modelat prin abraziune; fig. 6/17.

18. Proiectil ceramică; Capidava – Sectorul 3 (*intramuros*); inv. CAP 8952; edificiu romano-bizantin – C T–Ț 75; sec. VI–VII p.Chr.; 1997; I.C. Opreș; Dp. = 4,5 cm, Gr. = 350 g; ceramică; fragmentar; ovoidal, prelucrat cu mâna, prezentând urme de ardere secundară; fig. 6/18.

19. Proiectil piatră; Capidava – Sectorul 1 (*intramuros*); inv. CAP 4905; așezarea de bordeie medio-bizantine – bordeiul 177; sec. IX–XI p.Chr.; 1974; R. Florescu; D. = 5,4 cm, Gr. = 170 g; gresie; întreg; formă sferică, culoare roșcată, modelat prin abraziune; fig. 6/19.

20. Proiectil piatră; Capidava – Sectorul 1 (*intramuros*); inv. CAP 4891; așezarea de bordeie medio-bizantine – passim; 1969; R. Florescu; D. = 5,6 cm, Gr. = 245 g; silex (nucleu); întreg; sferic, formă naturală; fig. 6/20.

21. Proiectil piatră; Capidava – Sectorul 1 (*intramuros*); inv. CAP 3616; așezarea de bordeie medio-bizantine – passim; 1969; R. Florescu; Dmax. = 6,5 cm, Gr. = 145 g; silex (nucleu); fragmentar; ovoidal, forma este naturală; fig. 6/21.

22. Proiectil piatră; Capidava – Sectorul 1 (*intramuros*); inv. CAP 6272; așezarea de bordeie medio-bizantine – passim; 1972; R. Florescu; D. = 6 cm, Gr. = 245 g; silex (nucleu); întreg; de formă sferică, modelat prin așchiere; fig. 6/22.

23. Proiectil piatră; Capidava – Sectorul 1 (*intramuros*); inv. CAP 6314; așezarea de bordeie medio-bizantine – C 40; sec. IX–XI p.Chr.; 1970; R. Florescu; Dmax. = 6,5 cm, Gr. = 225 g; silex (nucleu); întreg; ovoidal, modelat prin abraziune; fig. 6/23.

24. Proiectil piatră; Capidava – Sectorul 1 (*intramuros*); inv. CAP 5060; așezarea de bordeie medio-bizantine – C 15; sec. IX–XI p. Chr.; 1959; Gr. Florescu; D. = 5,9 cm, Gr. = 95 g; calcar oolitic; fragmentar; paralelipipedic rotunjit, modelat prin cioplire și abraziune; fig. 6/24.

25. Proiectil ceramică; Capidava – Sectorul 1 (*intramuros*); inv. CAP 4904; așezarea de bordeie medio-bizantine – C 73/74; sec. IX–XI p. Chr.; 1959; Gr. Florescu; Dmax. = 5,7 cm; Dmin. = 3,4 cm, Gr. = 75 g; ceramică; întreg; ovoidal, modelat prin abraziune; fig. 6/25.

26. Proiectil ceramică; Capidava – Sectorul 1 (*intramuros*); inv. CAP 6344; așezarea de bordeie medio-bizantine – passim; 1959; Gr. Florescu; D. = 2,5 cm, Gr. = 15 g; silex (nucleu); întreg; sferic, modelat prin abraziune; fig. 6/26.

27. Proiectil ceramică; Capidava – Sectorul 1 (*intramuros*); inv. CAP 5217; așezarea de bordeie medio-bizantine – passim; 1995; R. Florescu; Dmax = 4 cm; Dmin. = 3,7 cm, Gr. = 30 g; ceramică; întreg; ovoidal; confecționat dintr-o cărămidă romană, modelat prin abraziune/șlefuire; fig. 6/27.

28. Proiectil piatră; Capidava – Sectorul 1 (*intramuros*); inv. CAP 6315; așezarea de bordeie medio-bizantine – passim; 1959; Gr. Florescu; D. = 4 cm, Gr. = 50 g; gresie cenușie; întreg; de formă ovoidală, modelat prin abraziune/șlefuire; fig. 6/28.

29. Proiectil ceramică; Capidava – Sectorul 1 (*intramuros*); inv. CAP 6343; așezarea de bordeie medio-bizantine – passim; 1959; R. Florescu; D. = 3 cm, Gr. = 25 g; ceramică; întreg; ovoidal; proiectilul este produs dintr-o cărămidă romană, modelat prin abraziune/șlefuire; fig. 6/29.

30. Proiectil piatră; Capidava – Sectorul 1 (*intramuros*); inv. CAP 6341; așezarea de bordeie medio-bizantine – passim; 1959; Gr. Florescu; D. = 4,2 cm, Gr. = 145 g; gresie cenușie; fragmentar; de formă paralelipipedică cu colțurile rotunjite, prelucrat prin șlefuire; fig. 6/30.

31. Proiectil piatră; Capidava – Sectorul 1 (*intramuros*); inv. CAP 4909; așezarea de bordeie medio-bizantine – passim; 1992; R. Florescu; D. = 4,3 cm, Gr. = 130 g; calcar oolitic; fragmentar; formă sferică, prelucrat prin abraziune; fig. 6/31.

32. Proiectil piatră; Capidava – Sectorul 1 (*intramuros*); inv. CAP 0882; așezarea de bordeie medio-bizantine – passim; 1969; R. Florescu; D. = 4 cm, Gr. = 200 g; calcar oolitic; întreg; formă sferică, prelucrat prin abraziune; fig. 6/32.

33. Proiectil piatră; Capidava – Sectorul 7 (*intramuros*); inv. CAP 6342; așezarea de bordeie medio-bizantine – C 3–4; sec. IX–XI p.Chr.; 1958; Gr. Florescu; D. = 4,5 cm, Gr. = 120 g; silex (nucleu); întreg; formă sferică. Forma este naturală; fig. 6/33.

BALLISTA AND SLING PROJECTILES FROM CAPIDAVA

ABSTRACT

The present study aims to make a comprehensive presentation of a batch consisting of 33 projectiles for slings and *ballistae* discovered during 1946–1997 at Capidava, Constanța County. Capidava is one of the most important Roman forts erected during the massive effort to strengthen the Dobrogea *limes* at the beginning of the second century AD. It is located at an equal distance of 18 roman miles (27 km) between *Axiopolis* (today Cernavodă) to the south and *Carsium* (today Hârșova) to the north.

The pieces come from different and ambiguous contexts, having been discovered individually. A part of this lot comes from the excavations conducted in the late Roman settlement outside the walls of the fortress site. The presence of projectiles in this context is understandable; they were probably propelled from inside the fortress during a siege, when the area near the stronghold was controlled by the enemies. Other parts of the projectiles were discovered inside the fortress, in a Medieval-Byzantine context, where they were probably reused as weights.

The typology established by the authors of the study follows two criteria, namely the functional one and the caliber. Thus, four types of projectiles have been determined: **type 1**, consists of six pieces (fig. 5/1–6) that include projectiles which show signs of spikes that were fixed in clay to secure to the body of the projectile something which was probably a combustible material, serving thus as incendiary projectiles; **the second type** is represented by six specimens of spherical projectiles made from limestone (fig. 5/7–12), which were probably propelled by *ballista* or by hand, with a maximum diameter between 8.2 cm and 8.4 cm; **the third type** consists of a lot of 12 pieces (fig. 6/13–24) with a diameter ranging between 5 and 6.5 cm, made out of flint cores (no. 13, 15, 20–23 are flint core), made of ceramic processed from the grinding of bricks/tiles (no. 14 and 18), made of sandstone (no. 16 and 19) and of limestone (no. 17 and 24); **the fourth type** comprises small projectiles (fig. 6/25–33) slings with diameters between 2.5 and 4.5 cm, made of flint (no. 26 and 33), ceramic (no. 25–27, 29), sandstone (no. 28 and 30) and limestone (no. 31 and 32).

Keywords: frontier, fortification, *ballista* projectiles, sling ammunition, roman artillery.

BIBLIOGRAFIE

- | | |
|-----------------------|--|
| Baatz 1966 | Baatz, D., Zur Geschützbewaffnung römischer Auxiliärtruppen in der frühen und mittleren Kaiserzeit, BJ 166, p. 294–307. |
| Baatz 1978 | Baatz, D., <i>Recent finds of Ancient Artillery</i> , Britannia 9, p. 1–17. |
| Bishop, Coulston 2006 | Bishop, M.C., Coulston, J.C.N., <i>Roman Military Equipment from the Punic Wars to the Fall of Rome. Second Edition</i> , Oxford. |
| Bogdanović 2013 | Bogdanović, I., <i>Roman Stone and Clay Shot from the Viminacium Amphitheatre</i> , în Sanader, M., Rendić-Miočević, A., Tončinić, D., |

- Radman-Livaja, I. (eds.), Proceedings of the XVIIth Roman Military Equipment Conference, *Weapons and Military Equipment in a Funerary Context* (24th – 27th May, 2010), Zagreb, p. 393–410.
- Bondoc 2007 Bondoc, D., *Some stone projectiles from the civil settlement at Sucidava*, în Vagalinski, L.F. (ed.), *The Lower Danube in Antiquity*, Sofia, p. 247–256.
- Bondoc, Gudea 2009 Bondoc, D., Gudea, N., *Castrul roman de la Răcari. Încercare de monografie*, Cluj-Napoca.
- Caesar, BG Caius Iulius Caesar, *Războiul Gallic. Războiul Civil*, traducere Janina Vilan Unguru, București, 1964.
- Campbell 1984 Campbell, D.B., *Ballistaria in First to Mid-Third Century Britain: A Reappraisal*, Britannia 15, p. 75–84.
- Campbell 2003 Campbell, D.B., *The Roman Siege of Burnswark*, Britannia 34, p. 19–33.
- Celsus Celsus, A. Cornelius, *De medicina*, Firmin-Didot, Paris, 1857.
- Cichorius 1896 Cichorius, C., *Die Reliefs der Traianssäule*, Berlin.
- Covacef 2000 Covacef, Z., *Cohors I Germanorum à Capidava*, în Ciugudean, H., Moga, V. (eds.), *Army and Urban Development in the Danubian Provinces of the Roman Empire. Proceedings of the International Symposium – Alba Iulia 1999*, Alba Iulia, p. 287–291.
- Diodor Diodor din Sicilia, Biblioteca istorică, Hîncu, R., Iliescu, Vl. (trad.), vol. I, București, 1981.
- Florescu 1975 Florescu R., *Date noi cu privire la cronologia Capidavei romane târzii*, Pontica 8, p. 361–372.
- Florescu, Covacef 1988–1989 Florescu R., Covacef Z., *Stratigrafia Capidavei romane târzii și feudale timpurii*, Pontica 21–22, p. 197–247.
- Florescu G., Florescu R., Diaconu 1958 Florescu, Gr., Florescu, R., Diaconu, P., *Capidava. Monografie arheologică*, I, București.
- Greep 1987 Greep, S.J., *Lead sling shot from Windridge farm, St Albans and the use of the sling by the Roman army in Britain*, Britannia 18, p. 183–200.
- Griffiths 1989 Griffiths, W.B., *The sling and its place in the Roman Imperial army*, în van Driel-Murray, C., *Roman military equipment: the sources of evidence. Proceedings of the fifth Roman Military Equipment Conference*, BAR International Series 476, Oxford, p. 255–289.
- Gudea 1979 Gudea, N., *Castrul roman de la Inlăceni*, ActaMP 3, p. 149–173.
- Gudea 1980 Gudea, N., *Castrul roman de la Brețcu. Încercare de monografie/Das Römerkastell von Brețcu. Ein Monographie Versuch*, ActaMP 4, p. 255–265.
- Gudea 1989 Gudea, N., *Porolissum. Un complex arheologic daco-roman la marginea de Nord a Imperiului Roman*, ActaMP 13, Zalău, p. 1–1178.
- Gudea 2008 Gudea, N., *Castrul roman de la Feldioara. Încercare de monografie arheologică/Das Römerkastell von Feldioara. Versuch einer archäologischen Monographie*, Cluj-Napoca.
- Gudea 2009 Gudea, N., *Funditores und Ballistarii. Eine Fallstudie zur Dacia Porolissensis*, în Busch, A.W., Schalles, H.-J. (eds.), *Waffen in Aktion. Akten der 16. Internationalen Roman Military Equipment Conference (ROMECC)*, Xanten, 13. – 16. Juni 2007, Xantener Berichte 16, Mainz am Rhein, p. 223–236.
- Gudea, Baatz 1974 Gudea, N., Baatz, D., *Teile spätromischer Ballisten aus Gornea und Orșova (Rumänien)*, SJ 31, p. 50–72.
- Gudea et alii 1972 Gudea, N., Chirilă, E., Lucăcel, V., Pop, C., *Castrul roman de la Buciumi. Contribuții la cercetarea limesului Daciei Porolissensis*, Cluj-Napoca.

- Iaroslavschi, Bozu 2003 Iaroslavschi, E., Bozu, O., *Raport preliminar privind principalele rezultate ale cercetărilor arheologice din castrul de pământ de pe Dealul Chilii (comuna Varadia, județul Caraș-Severin)*, Banatica 16/I, p. 295–300.
- James 2010² James, S., *Excavations at Dura Europos 1928–1937. Final Report VII – Arms and Armour and other Military Equipment*, Oxford.
- Macrea et alii 1993 Macrea, M., Gudea, N., Moțu, I., *Praetorium. Castrul și așezarea romană de la Mehadia*, București.
- Mardsen 1969 Mardsen, E.W., *Greek and Roman Artillery: Historical Development*, Oxford.
- Matei-Popescu 2004 Matei-Popescu, Fl., *Trupele auxiliare romane din Moesia Inferior*, SCIVA 52–53, 2001–2002, p. 173–242.
- Not. Dig. *Notitia Dignitatum et administrationum omnium tam civilium quam militarium in partibus Orientis et Occidentis*, ed. Ed. Bocking, 2 vol. + indici, Bonn, 1839–1853.
- Opaiț et alii 1991 Opaiț, A., Zahariade, M., Poenaru-Bordea, Gh., Opaiț, C., *Fortificația și așezarea romană târzie de la Babadag-Topraichioi*, Peuce 10, p. 183–353.
- Opreanu et alii 2013 Opreanu, C.H., Lăzărescu, V.-A., Ștefan, D., *Noi cercetări la Porolissum*, ArB S.N. 21, p. 83–106.
- Opriș 1997 Opriș, I. C., *O nouă mărturie epigrafică privitoare la staționarea cohorței I Ubiorum la Capidava*, SCIVA 48, 3, p. 277–281.
- Southern, Dixon 2000 Southern, P., Dixon, K., *The Late Roman Army*, Londra.
- Ștefan et alii 1967 Ștefan, Gh., Barnea, I., Comșa, M., Comșa, E., *Dinogetia I. Așezarea medievală timpurie de la Bisericuța-Garvăn*, București.
- Vegetius *Institutionum rei militaris libri*, Firmin-Didot, Paris, 1885.
- Vitruvius *Despre arhitectură*, trad. G.M. Cantacuzino, București, 1964.
- Vlădescu 1983 Vlădescu, C.M., *Armata romană în Dacia Inferior*, București.
- Vujović 2009 Vujović, M., *Clay slingshots from the Roman fort Novae at Čezava (Serbia)*, în Busch, A.W., Schalles, H.-J. (eds.), *Waffen in Aktion. Akten der 16. Internationalen Roman Military Equipment Conference (ROMECC), Xanten, 13. – 16. Juni 2007*, Xantener Berichte 16, Mainz am Rhein, p. 249–256.

LIST OF CAPTIONS

Fig. 1. The Roman frontier at the Lower Danube in the Late Roman period.

Fig. 2. Capidava. The areas where the artillery projectiles were uncovered.

Fig. 3. Depiction of ballistae and slingers on Trajan's Column: 1. *Ballistae* set on wooden platforms; 2. slingers launching large spherical projectiles. In second row there is a roman soldier who propels the same type of projectile with his bare hand. (after Cichorius 1896, Taf. XLVII).

Fig. 4. Attempt of reconstruction for the Hatra *ballista* (after Baatz 1978, p. 8, fig. 7).

Fig. 5. Capidava. Projectile from the type 1 (nr. 1–6) and type 2 (nr. 7–12).

Fig. 6. Capidava. Projectile from the type 3 (nr. 13–24) and type 4 (nr. 25–33).

NOTE EPIGRAFICE (V)*

FLORIAN MATEI-POPESCU**

Rezumat: În această nouă serie a notelor epigrafice sunt republicate și comentate două inscripții care se păstrează în colecția Muzeului Național de Antichități, aflată în acest moment la Institutul de Arheologie „Vasile Pârvan” al Academiei Române din București (nr. 1–2). De asemenea, este publicată și o notă care se referă la un altar descoperit la Novae (Svištov), castrul legiunii *I Italica*, a cărui dedicație a fost greșit înțeleasă de primii editori (nr. 3).

Cuvinte-cheie: Muzeul Național de Antichități; inscripții latine; Moesia inferior; Oescus; Tomis; Novae.

1. UN *PROCURATOR AUGUSTI* NECUNOSCUȚ – MNA L 1234

Bloc de calcar, cu o inscripție fragmentară în limba latină, loc de descoperire necunoscut. Monumentul provine din colecția lui C. Bolliac, fiind prima dată publicat de Gr. Tocilescu și preluat apoi în CIL III. Considerând că întreaga colecție epigrafică a lui C. Bolliac provine din zona Olteniei, inscripția a fost inclusă și în IDR II¹. Blocul este rupt în toate părțile, fiind totuși posibil să se păstreze marginea din stângă, mai ales în partea inferioară, având următoarele dimensiuni: înălțime – 27 cm; lățime – 20 cm; grosime – 12 cm; înălțimea literelor – 3–3,3 cm. Se observă urme de reglaj. Se păstrează patru rânduri, după cum urmează:

Tocilescu 1879, p. 43, nr. 12; CIL III 8046; IDR II 641

[-----]

[PR]AEF·CO[H...]

[T]RIB·COH I ∞ [...]

* Matei-Popescu 2003–2005; Matei-Popescu 2008–2009; Matei-Popescu 2011; Matei-Popescu 2012.

Pentru observații critice, mulțumesc dlui prof. Constantin C. Petolescu și dlui dr. Dan Dana.

** Institutul de Arheologie „Vasile Pârvan” al Academiei Române, București; e-mail: florian.matei@gmail.com.

¹ Vezi comentariul din IDR II, 247.

[P]RAEF·AL[AE ...]

PROC·AV[G ...]

[-----]

Ne aflăm, fără umbră de îndoială, în fața unei inscripții care redă cariera unui membru al ordinului ecvestru, ea fiind astfel înțeleasă de toți editorii. Având în vedere starea fragmentară, nu putem fi siguri de caracterul acestei inscripții. Preferăm, așadar, să nu întregim abrevierile. Cariera cavalerului este redată în ordine directă; astfel, aflăm că a fost mai întâi prefect al unei *cohors quingenaria*, apoi tribun al unei *cohors I milliaria*. Se poate observa o ligatură între H și I, prin prelungirea hastei drepte a literei H, iar numeralul este marcat și printr-un *sicilicus*. De asemenea, se observă destul de clar jumătatea din stânga semnelui pentru *milliaria*. Următorul moment al carierei sale este prefectura unei *ala*, iar ultimul moment al carierei înregistrat pe acest fragment este postul de *procurator Augusti*. Cel mai probabil, întrucât inscripția este fragmentară, cariera acestuia a continuat și cu alte posturi specifice carierelor procuratoriene.

În general, prima procuratelă, imediat după efectuarea milițiilor ecvestre, era de mai mică anvergură, ea putând fi echivalată și cu *praefectura* unei flote provinciale, cum ar fi *classis Flavia Moesica* (vezi e. g. cariera lui M. Petronius Honoratus, din timpul domniilor lui Hadrian și Antoninus Pius²) sau cu subpraefectura cohortelor de vigili, urmând apoi procuratele provinciale. Ar fi posibil ca această însărcinare să fie menționată în partea pierdută a inscripției, deși dispunerea pe piatră a milițiilor ecvestre nu permite să întvedem un spațiu foarte mare la dreapta și la stânga literelor păstrate. Totuși, dacă numele trupei de cavalerie este de mai mici dimensiuni, având evident și o abreviere compusă din maxim 3–4 litere, teoretic ar exista spațiu pentru menționarea însărcinării precedente funcției procuratoriene. Inscripția, fiind ruptă în partea de jos, nu vom putea ști dacă în partea pierdută vor fi fost menționate și alte funcții.

Având în vedere faptul că inscripția se păstrează în colecțiile MNA, în IDR II s-a presupus că ar putea fi vorba de un *procurator Daciae inferioris*³. În același timp, este mai greu de crezut că inscripția ar putea proveni din Dobrogea, întrucât fusese achiziționată înainte de anul 1878, când Dobrogea a devenit parte a României. În aceste condiții, ea ar putea proveni fie din Oltenia, după cum a fost propus în IDR II, fie, mai degrabă, de la sudul Dunării, fiind vorba, cel mai probabil, de un *procurator Augusti Moesiae inferioris*. Postul de *procurator Daciae inferioris* era de rang ducenar (salariu de 200.000 de sesterti)⁴, pe când cel

² CIL VI 1625 a, b = ILS 340; Pflaum 1960, p. 283–286, nr. 117.

³ Vezi comentariul din IDR II, p. 248.

⁴ Piso 1993, p. 38; Piso 2013, p. 3

de *procurator Moesiae inferioris* era centenar (salariu de 100.000 de sesterti)⁵. Centenar a fost apoi postul de procurator financiar al Daciei Malvensis, după 168⁶.

Sediul procuratorului presidial al Daciei Inferior, precum și al celui financiar, s-a aflat la *Romula–Malva*⁷, singurul municipiu și apoi colonia din provincie (statutul Sucidavei rămâne în continuare incert⁸). Totuși, niciuna dintre inscripțiile descoperite la Romula nu a făcut parte din colecția Bolliac.

Fiind parte a unei colecții, ar putea proveni, teoretic, și din zona provinciei Dacia Superior. Din colecția Ghica, se păstrează la MNA un fragment de coloană de marmură în care apare Herennius Gemellinus, *procurator Augustorum duorum et agens vice praesidis*, și care provine, fără urmă de îndoială, de la Sarmizegetusa⁹. Totuși, este mai greu de crezut că fragmentul aici în discuție ar putea proveni de la Ulpia Traiana Sarmizegetusa.

Pentru provincia Moesia inferior, nu se cunoaște locul unde rezida procuratorul financiar. Pe baza altarului dedicat la Tomis lui P. Aelius Hammonius, procurator al Moesiei inferior pe timpul împăratului Gordian III (în jur de 240–242/243), de către libertul imperial Catullinus, se poate presupune că sediul procuratorului va fi fost la Tomis¹⁰. Totuși, Catullinus fiind libert imperial, era bineînțeles în serviciul fiscoșului imperial în calitate de *librarius*. Fiscoșul imperial va fi avut fără îndoială un sediu și la Tomis, una dintre căile cele mai importante de intrare și ieșire din provincia Moesia inferior, dar acest lucru nu înseamnă că procuratorul rezida în acest oraș. Este foarte posibil ca acest sediu al fiscoșului imperial de la Tomis să fi fost condus chiar de acest Catullinus. De aceea, cred că putem exclude această inscripție din discuția privind sediul central al procuratorului financiar al provinciei Moesia inferior¹¹.

⁵ AE 1998, p. 282, r. 4 (Lavinium, Pratica di Mare): *proc. C Moes(iae) inf(erioris)*. Vezi încă și următoarele cariere: a) cariera lui P. Aelius Hammonius, care a ajuns în această poziție după ce a fost *praefectus classis Flaviae Moesicae*, post sexagenar și care a devenit după aceea *procurator provinciae Daciae Apulensis*, tot de rang centenar, Piso 2013, p. 240–245, nr. 104 și *infra*, nota 6; b) cariera lui C. *Titius Similis*, care după ce a fost procurator al Moesiei inferior, înlocuind pentru scurt timp chiar guvernatorul provinciei (*eiusdem provinciae ius gladii*), a devenit apoi *procurator Lusitaniae et Vettoniae*, rang ducenar, CIL II 484 = ILS 1372; Pflaum 1960, p. 856–858, nr. 330; c) cariera lui M. *Valerius Maximianus*, unde se menționează că salariul i-a fost crescut, deși ocupa tot un post centenar, AE 1956, 124 = IDRE II 445, r. 13–14: *praep(osito) equit(ibus) gent(ium) Marcomannor(um) Narist(arum) Quador(um) ad vindictam Orientalis motus pergentium honor(e) centenariae dignitatis, aucto salario adeptus procurationem Moesiae inferioris*, Pflaum 1960, p. 476–494, nr. 181 bis; Piso 1993, p. 224–235, nr. 53.

⁶ Piso 1993, p. 85; Piso 2013, p. 4.

⁷ Piso 1993, p. 40–41. Despre *Romula–Malva*, vezi Petolescu 2011, p. 99–102, nr. 12 și p. 106–109, nr. 14, cu întreaga bibliografie, dar considerând că avem de-a face cu două orașe diferite.

⁸ Vezi, în ultimă instanță, Petolescu 2011, p. 102–106, nr. 13.

⁹ CIL III 1625 = IDR II 640 – unde se presupune eronat că ar putea proveni de la Romula = IDR III/2, 342 – MNA L 1245. Despre acest personaj, vezi Piso 2013, p. 201–204, nr. 97.

¹⁰ IGRR I 623 = ISM II 106; Pflaum 1960, p. 854–855, nr. 329; Piso 2013, p. 240–245, nr. 104.

¹¹ Vezi deja, în acest sens, Piso 2013, p. 243, nota 20.

Având în vedere celelalte exemple din zona provinciilor de la Dunărea de Jos¹², ne putem aștepta ca sediul procuratorului să se fi aflat, mai degrabă, în singura *colonia* romană din Moesia inferior, și anume *colonia Ulpia Oescus*. De altfel, în colecția epigrafică a MNA se mai află destule monumente descoperite la Oescus și care au ajuns la nordul Dunării fie în epoca medievală, fie, mai degrabă, în cea modernă¹³. Credem, astfel, că putem presupune cu oarecare siguranță că această inscripție provine de la Oescus, fiind astfel o dovadă că sediul procuratorului financiar al Moesiei Inferior se afla aici.

În acest sens, se poate aduce în discuție o altă inscripție, extrem de fragmentară, descoperită la Oescus, și care pare a atesta prezența unui procurator al Moesiei inferior¹⁴. Din păcate, lectura nu este sigură, dar, având în vedere că acest personaj a fost și *comes Augusti* într-o expediție necunoscută, trebuie să fi fost unul important. Întrucât nu se poate susține că un asemenea personaj, ajuns în imediata apropiere a curții imperiale, va fi fost originar din Oescus, cel mai normal ar fi să considerăm că inscripția i-a fost dedicată de *colonia Oescus* unui fost *procurator Moesiae inferioris*.

În sprijinul prezenței procuratorului Moesiei inferior la Oescus, mai pot fi aduse și două inscripții în limba greacă, descoperite în sanctuarul lui Asclepius și al Cavalerului Trac de la Glava Panega¹⁵, localitate situată la aproximativ 100 km S, pe râul Panega, un afluent de mici dimensiuni al râului Iskăr. Una dintre inscripții este o dedicație a lui Αὐρ(ήλιος) Λικίννιος β(ενε)φ(ικιάριος) ἐπιτροπικός¹⁶, iar cea de-a doua este tot o dedicație, a unui *beneficiarius fisci*: Μαρτεῖνος

¹² Procuratorul financiar al Daciei Superior și apoi al Daciei Apulensis a avut sediul la Ulpia Traiana Sarmizegetusa (Piso 1993, p. 38, 90); sediul procuratorului financiar al Daciei Porolissensis a fost la Napoca (municipiu încă de pe timpul lui Hadrian; Piso 1993, p. 91) și nu la Porolissum; sediul procuratorului prezidial al Daciei Inferior și apoi al procuratorului financiar al Daciei Malvensis a fost la Romula–Malva (la fel municipiu de pe timpul lui Hadrian; Piso 1993, p. 40, 91). În Moesia Superior, mai multe inscripții atestă prezența procuratorilor la Viminacium (IMS II 67; IMS II 123), dar este puțin probabil ca procuratorul să fi avut același sediu cu guvernatorul provinciei. Putem lua însă în considerare Ratiaria, colonia din vremea lui Traian sau chiar Scupi, colonia din vremea lui Vespasian. Totuși, Ratiaria era situată pe Dunăre și la capătul drumului (la fel ca Viminacium) ce ducea la Naissus și de acolo mai departe spre Dalmatia sau Macedonia, ceea ce ar putea constitui argumente importante în favoarea acesteia.

¹³ Vezi mai ales inscripția în onoarea lui *T. Iulius Capito, conductor publici portorii Illyrici et ripae Thraciae*, CIL III 753 (7429) = ILS 1465 = ILB 20 = IDRE II 319, descoperită în ruinele cetății Turnu Măgurele. În același loc a fost descoperită și o dedicație către împăratul Decius (MNA L 160), care provine și ea, fără urmă de îndoială, de la Oescus, CIL III 12351 = IDR II 639. Tot de la Oescus ar putea proveni și CIL III 8048 (MNA L 404), în care este menționat un *beneficiarius Tironis legati*, probabil un legat al legiunii V Macedonica (*T. Calestrius Tiro*, AE 1965, 320; 1966, 485; Petolescu 1985), precum și stela funerară a lui *Q. Philippicus Q. f. signifer legionis V (Macedonicae)* (MNA L 511), descoperită la Sucidava, CIL III 14429 = IDR II 203.

¹⁴ ILB 15: [---] / [---]ELMA [---] / [---]INFER PRO[---] / [---]COMITI A[VGVTI? ---].

¹⁵ Despre sanctuar, vezi Oppermann 2006, p. 147–153.

¹⁶ IGRR I 1398 = IGB II 514 = CGLBI 625: Super anaglypho: Κυρίω Ἀσκληπιῶ Σαλδοουσ(σηνω); sub anaglypho: Αὐρ(ήλιος) Λικίννιος β(ενε)φ(ικιάριος) / ἐπιτροπικός εὐχῆν / ἀνέθηκεν.

φίσκου β(ενε)φ(ικιάριος)¹⁷. Totuși, prezența acestor *beneficarii* ar trebui legată de posibila existență în această zonă a unui domeniu al fîscului imperial sau chiar în legătură cu presupusul domeniu imperial din jurul localității Gabare, aflat sub administrarea unui cavaler (aproximativ 63 km SV de Oescus)¹⁸.

Evident, funcția de procurator al Moesiei inferior nu putea fi ocupată imediat după efectuarea milițiilor ecvestre, dar inscripția este fragmentară, ultima însărcinare fiind menționată în partea pierdută a acesteia.

În concluzie, credem că această inscripție a fost adusă de la sudul Dunării, cel mai probabil de la Oescus, unde se va fi aflat sediul procuratorului financiar al provinciei Moesiei Inferior.

2. O INSCRIPȚIE FUNERARĂ A UNUI VETERAN DE LA TOMIS – MNA L 821

Fragment de placă de marmură cu o inscripție funerară, descoperită în condiții necunoscute la Tomis, către sfârșitul secolului al XIX-lea, cu următoarele dimensiuni: înălțime – 22 cm; lățime – 20 cm; grosime – 6 cm; înălțimea literelor – 4,5 cm. Inscripția a fost publicată prima dată de Gr. Tocilescu și preluată apoi în CIL III și în ISM II¹⁹ cu următorul text:

Tocilescu 1884, p. 7, nr. 17; CIL III 7555; ISM II 250 (fără foto, desene după AEM)

[-----]

[---]vete[ranus]

[leg(ionis) I] Ita[llicae vi-]

[xit] an(nis) LVI [---]

[-----]

Revăzând inscripția, pe care, întrucât nu a oferit o fotografie, editorul volumului ISM II probabil nu a verificat-o, se poate observa că numeralul păstrat

¹⁷ IGR I 1399 = IGB II 515 = CGLBI 623: Super anaglypho: Ἀσκληπιῶ καὶ Ὑγείῃ; sub anaglypho: Μαρτεῖνος φίσκου β(ενε)φ(ικιάριος). Atestarea unui *fisci beneficiarius* este unică, cel mai probabil, așa cum fost deja propus, și în acest caz trebuie înțeles *beneficiarius procuratoris* (CGLBI, p. 478: „Wir kennen diese Funktion bisher nur aus dieser Inschrift; denkbar wäre eine unkorrekte Wiedergabe der Bezeichnung *beneficiarius procuratoris*”).

¹⁸ Gerov 1953, 372, nr. 260, 261 (= CIL III 12389, în această inscripție ar putea fi vorba chiar de un procurator al provinciei Moesia inferior, al cărui nume va fi figurat în partea pierdută a inscripției); Gerov 1988, p. 73–74; Băltăc 2011, p. 179. Acest domeniu nu poate fi legat însă de presupusul domeniu imperial din teritoriul coloniei Oescus, acel *saltus*, atestat epigrafic, fiind domeniu public al coloniei (Bartels 2008).

¹⁹ În ISM II se trimite greșit la CIL III 6555, fiind vorba de fapt de CIL III 7555.

este mai degrabă *LXI*[...?], și nu *LVI*. Punctul de întâlnire al celor două brațe ale primei litere pare a fi situat puțin mai sus, ceea ce ar pleda pentru litera *X*. Sub acest rând se mai pot observa câteva litere, din păcate imposibil de citit cu excepția literei *D*. De asemenea, în primul rând pare a fi un spațiu între litera *T* de la *VET* și următorul cuvânt, putându-se citi: *VET L[EG]*. Pe baza acestor observații, textul inscripției se poate întregi în felul următor:

[-----]
 [---] *vet(eranus) l[eg(ionis)]*
 [I] *Ita[l(icae) vix(it)]*
an(nis) LXI[...?]
 [---] *D* [---]
 [-----]

Inscripția datează mai degrabă din perioada cuprinsă între jumătatea secolului al II-lea și jumătatea secolului al III-lea, și nu de la sfârșitul secolului al III-lea, cum a fost propus în ISM II, atestând așezarea, undeva în teritoriul Tomis-ului, a unui veteran al legiunii care staționa la *Novae*²⁰.

3. UN EPITET „FANTOMĂ” AL DIANEI ÎNTR-O INSCRIPȚIE DE LA NOVAE

Cu ocazia săpăturilor executate de arheologii polonezi în zona *valetudinarium*-ul castrului legiunii I Italica de la *Novae* (Svištov, Bulgaria) au fost descoperite mai multe monumente epigrafice, cele mai multe dedicate lui Aesculapius și Hygiei²¹. Printre acestea și un altar de calcar, păstrat aproape integral, descoperit într-un canal care traversa așa-zisa villa „orientală”, evident refolosit ca material de construcție într-o epocă mai târzie. Altarul are următoarele dimensiuni: înălțime – 24, 6 cm; lățime – 18, 5 cm; grosime – 17, 3 cm; înălțimea literelor – 1,9–3,6 cm. Altarul este scris pe fața anterioară și pe latura din stânga, literele fiind gravate destul de rudimentar, cu influențe evidente din scrierea cursivă. Inscripția este transcrisă în felul următor în *editio princeps* și reluată în AE²²:

²⁰ Pentru prezența veteranilor și a armatei romane în zona cetăților vest-pontice, vezi în ultimă instanță Matei-Popescu 2014.

²¹ Bunsch, Kolendo, Żelakowski 2003, p. 43–44. Vezi acum articolul de sinteză Dyczek, Kolendo 2010.

²² Inscripția mi-a fost adusă în atenție de Radu Ardevan, cu prilejul sesiunii de comunicări de la Caransebeș (februarie 2014), când a încercat să identifice posibilul epitet al Dianei. În discuțiile ce au urmat, am expus propunerea mea de lectură și interpretare.

Bunsch, Kolendo, Żelakowski 2003, p. 59–60, nr. 7, fig. 6, a–c; pl. XIV, nr. 3a–3b;
AE 2004, 1249

A. *Ịov[i] ẹ[t]*
Dia(nae) Bu(---)
C(aius) Curt(ius)
Veg(etus) pọ(suit)

B. *vet(e)ra[n(us)]*
leg(ionis) I It-
alica(e)

Autorii sunt de părere că avem de-a face cu un altar dedicat lui Iupiter și Dianeii, care poartă un epitet până acum necunoscut, *Bu(---)*, considerat a fi de origine tracică. Există însă două elemente care pun la îndoială această interpretare.

În primul rând, abrevierea cu totul neobișnuită a numelui zeiței, cu foarte puține atestări – în baza de date a inscripțiilor latine Clauss / Slaby (Epigraphik-Datenbank Clauss/Slaby: http://db.edcs.eu/epigr/epi_de.php) am găsit numai șapte atestări la nivelul imperiului, ceea ce este fără îndoială insignifiant la numărul imens de inscripții dedicate Dianeii.

În al doilea rând, revăzând fotografiile și desenele puse la dispoziție de către cei care au publicat această inscripție, am observat că toate cuvintele sunt separate prin câte un punct la mijloc, or acesta lipsește exact între grupul de litere DIA și următoarele două litere: BV. Este astfel mai normal să considerăm că literele compun un singur cuvânt: DIABV = *diabu(s)*, forma vulgară a dativului plural *deabus*. Aceste zeițe nenumite pot fi, în acest context, Iuno și Minerva, altarul fiind astfel ridicat pentru triada capitolină. Forma vulgară *diabu(s)* este atestată în câteva rânduri – patru ocurențe în baza de date mai sus citată – confuzia dintre *e* și *i* fiind atestată pe larg în latina dunăreană²³. Această confuzie este una dintre caracteristicile de bază ale latinei vulgare, ținând cont de faptul că cele două vocale sunt foarte apropiate din punctul de vedere al timbrului.

Lectura primelor două rânduri de pe fața anterioară devine astfel: *Ịov[i] ẹ[t]* / *diabu(s)*.

²³ Mihăescu 1960, p. 60–63; Stati 1961, p. 37–40; Mihăescu 1978, p. 172–174.



Fig. 1. București. MNA L 1234.



Fig. 2. București. MNA L 821.

EPIGRAPHIC NOTES (V)

ABSTRACT

1. An unknown *procurator Augusti* – MNA L 1243

Into a much damaged inscription from the epigraphic collection of the National Museum of Antiquities, nowadays at “Vasile Pârvan” Institute of Archaeology, Bucharest, an equestrian career is preserved. The unknown Roman knight is attested as reaching the function of *procurator Augusti* after he accomplished the three equestrian militias. Taking into account that the inscription is kept in Bucharest, it was probably discovered in Moesia inferior, at Oescus, being probably the *procurator* of the Moesia inferior province. This inscription is therefore the needed proof that the siege of the *procurator* of this province was at Oescus, the only *colonia* of the province.

2. A funerary inscription of a veteran from Tomis – MNA L 821

This short note takes into account an inscription that seemed to have been lost according to ISM II 250. I was able to find the stone in the the epigraphic collection of the National Museum of Antiquities, nowadays at “Vasile Pârvan” Institute of Archaeology, Bucharest, and I provide a little different reading.

3. A “phantom” epithet of the Diana Goddess into an inscription from Novae

Sometime ago a small altar, discovered during the Polish archaeological excavations from Novae, was published. The given reading is however misleading. It took into consideration an unknown epithet of the Diana Goddess – *Dia(nae) Bu()*. I propose instead a simple solution: *diabu(s)*. The middle separation point, which appears everywhere on the altar, is missing exactly here. This is a clear indication that the two groups of letters must be read together. This altar was therefore dedicated to the Jupiter and to the other Goddesses, highly probably Juno and Minerva, the Capitoline Triad.

Keywords: National Museum of Antiquities; Latin inscriptions; Moesia inferior; Oescus; Tomis; Novae.

LIST OF CAPTIONS

Fig. 1. Bucharest. NMA L 1234.

Fig. 2. Bucharest. NMA L 821.

BIBLIOGRAFIE

- Bartels 2008 Bartels, J., *Was tat der praefectus saltus? Städtlicher Grundbesitz und seine Verwaltung in der römischen Kolonie Oescus*, ZPE 167, p. 276–282.
- Băltăc 2011 Băltăc, A., *Lumea rurală în provinciile Moesia inferior și Thracia (secolele I–III p.Chr.)*, București.
- Bunsch, Kolendo, Żelakowski 2003 Bunsch, E., Kolendo, J., Żelakowski, J., *Inscriptions découvertes entre 1998 et 2002 dans les ruines du valetudinarium à Novae*, ArchWarszawa 54, p. 43–64.
- Dyczek, Kolendo 2010 Dyczek, P., Kolendo, J., *Archaeological and Epigraphical Sources for the Cult of Aesculapius and Hygia in the Army Hospital at Novae*, ArchWarszawa 61, p. 35–46.
- Gerov 1953 Gerov, B., *Romanizmat međdu Dunava i Balkana ot Hadrian do Konstantin Veliki*, GSU.FF 47, p. 17–409.
- Gerov 1988 Gerov, B., *The landownership in Roman Thracia and Moesia (1st-3rd century)*, Amsterdam.
- Matei-Popescu 2003–2005 Matei-Popescu, Fl., *Note epigrafice (I)*, SCIVA 54–56, p. 303–312.
- Matei-Popescu 2008–2009 Matei-Popescu, Fl., *Note epigrafice (II)*, SCIVA 59–60, p. 241–245.
- Matei-Popescu 2011 Matei-Popescu, Fl., *Note epigrafice (III)*, SCIVA 62, 3–4, p. 265–273.
- Matei-Popescu 2012 Matei-Popescu, Fl., *Note epigrafice (IV)*, SCIVA 63, 3–4, p. 305–312.
- Matei-Popescu 2014 Matei-Popescu, Fl., *The Western Pontic Greek Cities and the Roman Army*, în Cojocaru, V., & Schuler, C., (ed.), *Die Außenbeziehungen pontischer und kleinasiatischer Städte in hellenistischer und römischer Zeit*, Stuttgart, p. 173–208.
- Mihăescu 1960 Mihăescu, H., *Limba latină în provinciile dunărene ale Imperiului Roman*, București.
- Mihăescu 1978 Mihăescu, H., *La langue latine dans le Sud-Est de l'Europe*, București – Paris.
- Oppermann 2006 Oppermann, M., *Der thrakische Reiter des Ostbalkanraumes im Spannungsfeld von Graecitas, Romanitas und lokalen Traditionen*, Langenweißbach (Schriften des Zentrums für Archäologie und Kulturgeschichte des Schwarzmeerraumes 7).
- Petolescu 1985 Petolescu, C.C., *Tiro leg(atus) (CIL III 8048)*, ZPE 58, p. 207–210.
- Petolescu 2011 Petolescu, C.C., *Villes de la Dacie romaine*, Dacia N.S. 54, p. 83–109.
- Pflaum 1960 Pflaum, H.-G., *Les carrières procuratoriennes équestres sous le Haut-Empire Romain*, I–III, Paris.
- Piso 1993 Piso, I., *Fasti provinciae Daciae I. Die senatorischen Amtsträger*, Bonn (Antiquitas 1. Abhandlungen zur Alten Geschichte 43).
- Piso 2013 Piso, I., *Fasti provinciae Daciae II. Die ritterlichen Amtsträger*, Bonn (Antiquitas 1. Abhandlungen zur Alten Geschichte 60).
- Stati 1961 Stati, S., *Limba latină în inscripțiile din Dacia și Scythia Minor*, București.
- Tocilescu 1879 Tocilescu, Gr.G., *Inscripții aus Rumänien*, AEM 3, p. 40–46.
- Tocilescu 1884 Tocilescu, Gr.G., *Neue Inschriften aus der Dobrudscha und Rumänien*, AEM 8, p. 1–34.

UN TOPOR DE TIP PĂDURENI DE LA BRĂȚILA – *LACUL BELCI*, JUD. BACĂU

CRISTIAN EDUARD ȘTEFAN*, CRISTINEL PLANTOS**

Dedicat lui Viorel Căpitanu, neobosit cercetător al meleagurilor băcăuane

Rezumat: Autorii prezintă în acest articol un topor de tip Pădureni descoperit întâmplător pe malul Lacului Belci, în localitatea Brățila, jud. Bacău. Sunt discutate cu această ocazie și alte descoperiri de topoare de acest tip din zona Onești, precum și legătura evidentă a acestora, în opinia specialiștilor epocii bronzului, cu mediile Wietenberg.

Cuvinte-cheie: topor, tipul Pădureni, Monteoru, Wietenberg, epoca bronzului, metalurgie.

La sfârșitul anilor '90 a fost descoperit întâmplător de către un localnic, în proximitatea lacului de acumulare *Belci*, de pe râul Tazlău, din localitatea Brățila (jud. Bacău), un topor cu gaură de prindere a cozii transversală¹, piesă ce a ajuns ulterior în posesia doamnei Alexandrina Cocolea, fotograf în cadrul Complexului Muzeal „Iulian Antonescu” din Bacău². Brățila se află la circa 4 km nord de Onești, iar *Lacul Belci* este poziționat între aceste două localități (fig. 1).

Toporul în discuție (fig. 2) are o siluetă masivă, lama curbată spre tubul de fixare a cozii, tăișul fiind ușor arcuit³. Secțiunea hexagonală a lamei ne arată că toporul a fost turnat într-un tipar bivalv închis. Gaura de prindere a cozii este cilindrică și este continuată cu un tub cu diametrul de 3,3 cm, cu ceafa ușor prelungită, ca un pinten. Lungimea maximă a toporului este de 15,8 cm, lățimea tăișului de 5,4 cm, iar grosimea maximă de 0,8 cm. Piesa este acoperită de patină verde și se află într-o stare bună de conservare.

* Institutul de Arheologie „Vasile Pârvan”, București; email: cristarh_1978@yahoo.com.

** RMGC, Departament Patrimoniu, Roșia Montană; email: cristi.plantos@gmail.com.

¹ Piesa nu beneficiază de o analiză metalografică, așa că nu putem afirma dacă este din cupru sau din bronz.

² Mulțumim și pe această cale doamnei Cocolea, ce ne-a oferit spre valorificare științifică artefactul în discuție.

³ Desenul piesei a fost realizat de către Ștefan Lipot (Universitatea „1 Decembrie 1918”, Alba Iulia), căruia îi mulțumim și pe această cale.

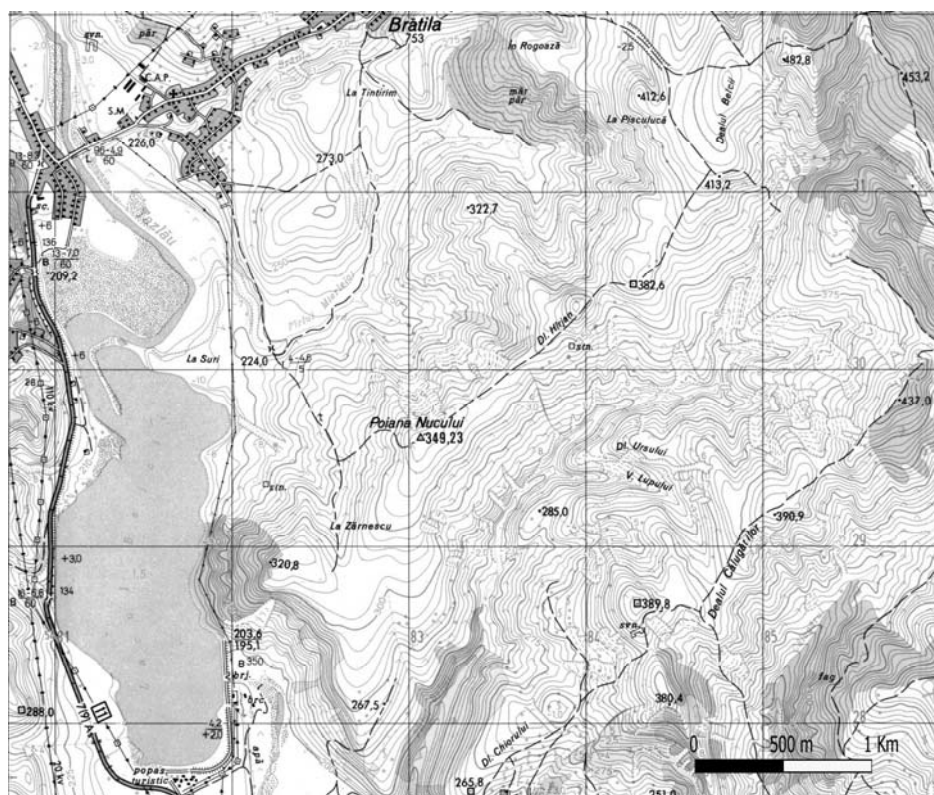


Fig. 1. Brătia – Lacul Belci, jud. Bacău.




Fig. 2. Toporul de la Brătia – Lacul Belci, jud. Bacău.

Cea mai apropiată analogie pentru piesa în cauză ni se pare a fi unul dintre topoarele aparținând depozitului de la Parava (jud. Bacău), încadrat de A. Vulpe în

tipul Pădureni⁴. Deosebirea dintre cele două topoare constă în faptul că, în cazul exemplarului prezentat, prelungirea cefei este mai mare, iar tăișul nu este deloc lățit. Această prelungire a cefei plasează toporul de la Brătîla între seria Parava și exemplarele de la Borlești și Bicfalău, cu silueta mai zveltă⁵.

Tipul Pădureni a fost definit de A. Vulpe cu câteva decenii în urmă și a fost pus în legătură cu comunitățile Wietenberg⁶. De altfel, în zona Bacău – Neamț au fost descoperite de-a lungul vremii mai multe topoare cu gaura de prindere a cozii transversală, aparținând mai ales tipurilor Pădureni și Monteoru. Sunt binecunoscute depozitele de la Parava⁷ și Borlești⁸, precum și piesele izolate găsite la Răcăciuni⁹, Găiceana¹⁰, Târgu-Ocna¹¹, Banca – Dealu Morii¹², Buhuși¹³, Bicăz¹⁴ sau Mileștii de Sus¹⁵.

În general, topoarele de tip Pădureni au fost legate de comunitățile Wietenberg, iar cele de tip Monteoru de comunitățile monteorene. Există însă și piese de tip Monteoru în medii Wietenberg, precum și piese de tip Pădureni în mediile monteorene, piese care au ajuns în această situație pe calea schimburilor dintre cele două comunități¹⁶ sau în urma imitării unor tipuri. Interesantă este prezența celor două tipuri de topoare în același depozit, cum este cazul descoperirilor de la Pădureni și Parava.

Localitatea Brătîla se află la câțiva kilometri spre nord de Onești, așa cum am precizat mai sus, o zonă prielnică locuirii în preistorie și nu numai. Mai multe așezări monteorene au fost depistate de-a lungul vremii în zona Onești (fig. 3–6), în urma unor cercetări de teren, sondaje sau cercetări sistematice. Dintre acestea, menționăm stațiunile de la Gura Văii¹⁷, Onești – *La Mal*¹⁸, Onești – *Varnița*¹⁹, Onești – *cartier Slobozia*²⁰, Borzești²¹, Răcăuți – *Rupturi*²² sau Bogdănești –

⁴ Vulpe 1970, p. 45, pl. 10/142. O discuție despre împărțirea topoarelor de tip Pădureni în trei grupe (aspect greoi, intermediar și zvelt), după raportul dintre lățimea minimă a lamei și lungimea ei, la Palincaș 1999–2000, p. 264 și nota 15.

⁵ Vulpe, Tudor 1970, p. 425, fig. 1.

⁶ Vulpe 1970, p. 48; Vulpe, Tudor 1970, p. 422–423.

⁷ Vulpe 1964, p. 127–129, fig. 1–3; Vulpe 1970, p. 45 urm, pl. 10/142–143, 12/180–182.

⁸ Zamoșteanu 1964, p. 453–460, fig. 2; Cucos 1978, p. 579–581, fig. 1/1–2.

⁹ Vulpe 1970, p. 45, pl. 9/134.

¹⁰ Florescu, Căpitanu 1964, p. 445–451, fig. 1–2; Vulpe 1970, p. 47, pl. 12/195.

¹¹ Vulpe 1964, p. 131, fig. 3/3; Vulpe 1970, p. 47, pl. 13/199.

¹² Căpitanu 1976, p. 31–36, fig. 1/2.

¹³ Cucos 1978, p. 581, fig. 1/3.

¹⁴ Munteanu 2005, p. 205–207, fig. 3, 4.

¹⁵ Monah, Zaharia 1979, p. 159–164, fig. 2, 3.

¹⁶ Vulpe 1970, p. 48, pl. 46/B.

¹⁷ Nițu, Buzdugan, Eminovici 1971, p. 31–32.

¹⁸ Buzdugan 1968, p. 103, nr. 2.

¹⁹ Buzdugan 1968, p. 106, nr. 7.

²⁰ Buzdugan 1968, p. 103, nr. 3.

²¹ Buzdugan 1968, p. 106–107, nr. 9.

²² Buzdugan 1968, p. 106, nr. 8.

*Todoscanu*²³. La Gura Văii a fost descoperit și un mormânt de înmormântare aparținând culturii Monteoru, care avea ca inventar patru vase și un topor de piatră perforat²⁴. Așezările menționate mai sus au fost atribuite fazelor Ic3-Ic2, iar mormântul fazei Ia a culturii Monteoru.

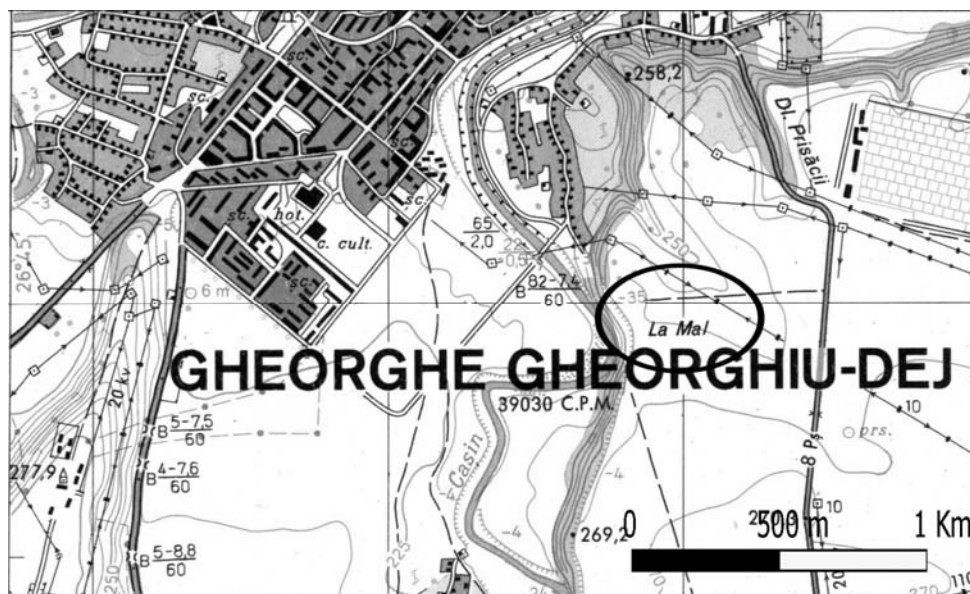


Fig. 3. Așezarea monteoreană de la Onești – *La Mal*.

Toporul publicat de noi în această contribuție poate aparține uneia dintre comunitățile monteorene din zonă. Piesa poate fi un produs local sau unul venit de peste munți, în urma unor schimburi cu comunitățile Wietenberg. Lipsa informațiilor despre contextul descoperirii ne împiedică să facem mai multe precizări în legătură cu caracterul acesteia. Unii specialiști afirmă că astfel de piese de prestigiu din epoca bronzului, precum topoarele sau rapierele din bronz, nu puteau fi pierdute, astfel că și piesele singulare, descoperite izolat, pot fi interpretate ca depuneri.

O lucrare recentă adună piesele, ce pot fi interpretate ca arme, din eneolitic și bronzul timpuriu, din nordul Peninsulei Balcanice (în special topoare și pumnale). Dintre cele 784 de piese provenite din 352 de puncte cu descoperiri, topoarele cu gaură de prindere a cozii (*Schaftlochäxte*) reprezintă un număr de 150 de piese²⁵ (19,13 %). Există și câteva depozite, dar cea mai mare parte a pieselor reprezintă descoperiri izolate.

²³ Florescu, Buzdugan 1972, p. 103–205.

²⁴ Buzdugan, Eminovici 1973, p. 113–117.

²⁵ Băjenaru 2013, p. 258, harta 4.

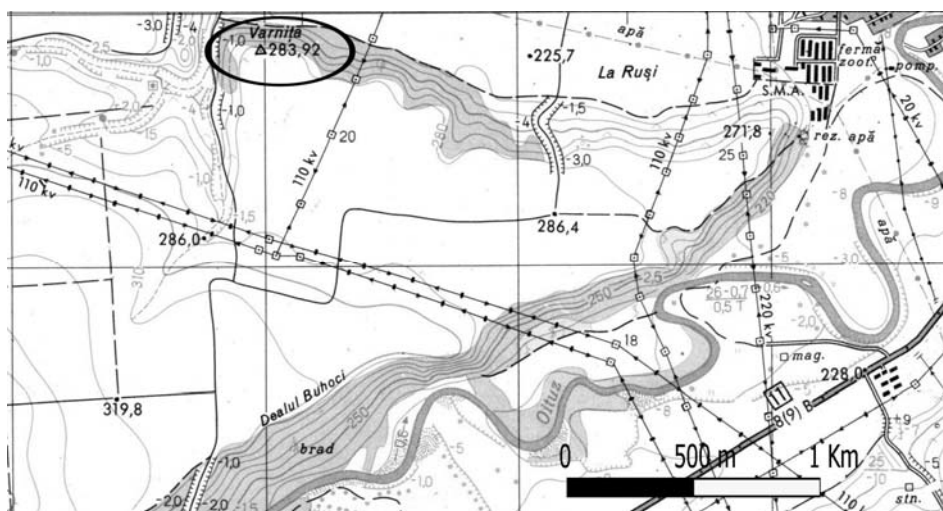


Fig. 4. Așezarea monteoreană de la Onești – Varnița.

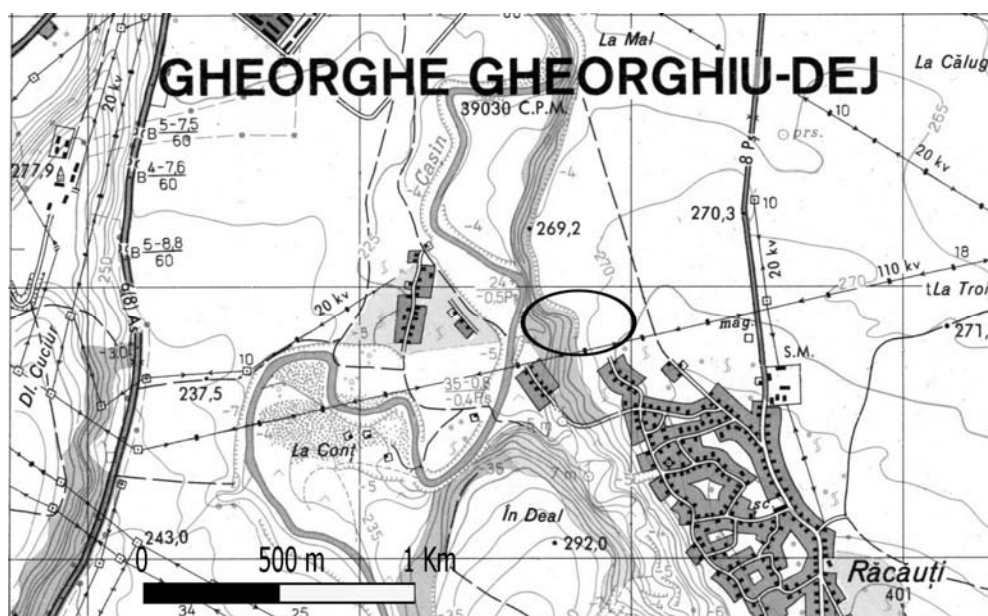


Fig. 5. Așezarea monteoreană de la Răcăuți – Rupturi.

Una dintre întrebările puse în acest volum este dacă a existat conflict în epoca bronzului, sub ce forme și cum poate fi el depistat arheologic²⁶. Un posibil răspuns la aceste întrebări legitime este spectaculoasa descoperire din Valea Tollensee (nord-estul

²⁶ Băjenaru 2013, p. 13–14.

Germaniei), unde săpăturile arheologice au scos la iveală un adevărat „câmp de luptă” din epoca bronzului, cu oase umane ce arătau traume provocate de lupta corp la corp, oase de cai, arme (vârfuri de săgeți și ghioage din lemn)²⁷.

Revenind la așezările monteorene, un repertoriu mai vechi ne arată că 65 dintr-un total de 132 de așezări monteorene (aproape jumătate) se află în județul Bacău²⁸. Deși reflectă în mod clar un stadiu al cercetării, preferința monteorenilor pentru această zonă este clară (probabil datorită climei mai blânde sau a calității solurilor).

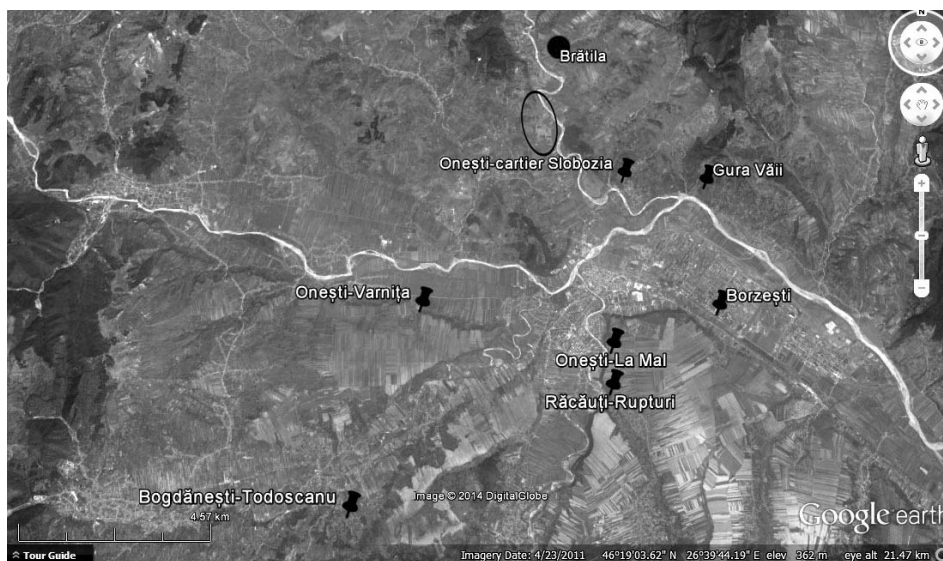


Fig. 6. Așezările monteorene din zona Onești și locul de descoperire a toporului de la Brătia – *Lacul Belci* (elipsa neagră).

În concluzie, toporul prezentat poate fi pus în legătură cu una dintre comunitățile monteorene din zona Onești (fig. 6), fie ca „import” din aria Wietenberg, fie ca imitație locală a tipului Pădureni. Având în vedere, însă, că dovezile practicării metalurgiei în aria Monteoru sunt puține, iar cele mai multe topoare de tip Pădureni se află în aria Wietenberg, pare mai plauzibilă apariția toporului nostru în aria monteoreană ca rezultat al relațiilor de schimb dintre elitele masculine ale epocii bronzului mijlociu, aflate de-o parte și de alta a Carpaților²⁹. De altfel, legăturile dintre comunitățile Wietenberg și Monteoru au fost discutate și cu alte ocazii³⁰; amintim, în acest context, că zona Onești – Gura Văii de află la

²⁷ Jantzen *et alii* 2011, p. 417–433, fig. 3–5, 7–8.

²⁸ Oancea 1976, p. 226–230, fig. 20; vezi, de asemenea, și Zaharia 1995, p. 188–196, cu harta de la pagina 188; Costache, Matei 2012, p. 337–362, fig. 1a.

²⁹ O discuție pe această temă, cu toate implicațiile, la Popescu 2006, p. 447–450.

³⁰ Florescu 1971, p. 37–73; Boroffka 1994, p. 286 și urm.; Motzoi-Chicideanu 1995, p. 223, 235, 238; Rustoiu 1995, p. 75; Popescu 2008, p. 194–201; Munteanu 2010, p. 172–174.

câțiva zeci de kilometri atât de Pasul Ghimeș (dinspre zona Harghitei), cât și de Pasul Oituz (dinspre zona Brașovului), căi de comunicație folosite probabil din cele mai vechi timpuri³¹.

AN AXE OF PĂDURENI TYPE FROM BRĂȚILA – LACUL BELCI, BACĂU COUNTY

ABSTRACT

The authors present in this article an axe of Pădureni type discovered by chance on the shore of Belci Lake, in Brătîla, Bacău county. Other implements of this type from the Onești area are discussed on this occasion, the link between this type of axes and Wietenberg culture being obvious in the opinion of Bronze Age scholars.

Keywords: axe, Pădureni type, Monteoru, Wietenberg, Bronze Age, metallurgy.

BIBLIOGRAFIE

- Băjenaru 2013 Băjenaru, R., *Identități culturale, structuri de putere și conflict militar în nordul Peninsulei Balcanice în milenii IV–III a. Chr.*, București.
- Boroffka 1994 Boroffka, N.G.O., *Die Wietenberg-Kultur. Ein Beitrag zur Erforschung der Bronzezeit in Südosteuropa*, UPA 19, Bonn.
- Buzdugan 1968 Buzdugan, C., *Descoperiri arheologice în depresiunea Onești*, Carpica 1, p. 101–110.
- Buzdugan, Eminovici 1973 Buzdugan, C., Eminovici, C., *Un mormânt din epoca bronzului descoperit în depresiunea Onești*, Carpica 6, p. 113–117.
- Căpățînă 2012 Căpățînă, C., *Depresiunea Târgu Secuiesc. Studiu de geografie umană*, București.
- Căpitanu 1976 Căpitanu, V., *Noi descoperiri de topoare de aramă și bronz din județul Bacău*, Carpica 6, p. 31–36.
- Costache, Matei 2012 Costache, D., Matei, S., *Cultura Monteoru – considerații generale*, în Sârbu, V., Matei, S. (eds.), *Un monument din Carpații Orientali cu reprezentări din Preistorie și Evul Mediu. Nucu – „Fundu Peșterii”*, județul Buzău, Brătîla – Buzău, p. 337–362.
- Cucoș 1978 Cucuș, Șt., *Noi descoperiri de topoare de aramă și bronz*, SCIVA 29, 4, p. 579–582.
- Florescu 1971 Florescu, M., *Elemente Wietenberg descoperite în complexele de locuire aparținând fazelor timpurii ale culturii Monteoru din Moldova*, Danubius 5, p. 37–73.
- Florescu, Buzdugan 1972 Florescu, M., Buzdugan, C., *Așezarea din epoca bronzului de la Bogdănești (jud. Bacău)*, ArhMold 7, p. 103–205.
- Florescu, Căpitanu 1964 Florescu, M., Căpitanu, V., *Topoare de aramă și de bronz descoperite la Găiceana (raionul Adjud, reg. Bacău)*, ArhMold 2–3, p. 445–451.
- Jantzen et alii 2011 Jantzen, D., Brinker, U., Orschiedt, J., Heinemaier, J., Piek, J., Hauenstein, K., Krüger, J., Lidke, G., Lübke, H., Lampe, R., Lorenz, S., Schult, M., Terberger, T., *A Bronze Age battlefield? Weapons and trauma in the Tollense Valley, north-eastern Germany*, Antiquity 85, 328, p. 417–433.

³¹ Așa cum o arată studiile de geografie umană (Căpățînă 2012, p. 40–49).

- Monah, Zaharia 1979 Monah, D., Zaharia, E., *Topor de tip Monteoru descoperit la Mileștii de Sus, județul Bacău*, Carpica 11, p. 159–164.
- Nițu, Buzdugan, Eminovici 1971 Nițu, A., Buzdugan, C., Eminovici, C., *Descoperirile arheologice de la de Gura Văii (Municipiul Gh. Gheorghiu-Dej)*, Carpatica 4, p. 31–80.
- Motzoi-Chicideanu 1995 Motzoi-Chicideanu, I., *Fremdgüter im Monteoru-Kulturraum*, în Hänsel, B. (ed.), *Handel, Tausch und Verkehr im bronze- und früheisenzeitlichen Südosteuropa*, Südosteuropa-Schriften 17, PAS 11, München-Berlin, p. 219–242.
- Munteanu 2005 Munteanu, R., *Un topor din bronz de tip Monteoru descoperit la Bicăz*, ArhMold 28, p. 205–207.
- Munteanu 2010 Munteanu, R., *Începutul bronzului mijlociu în depresiunile marginale ale Carpaților Orientali*, Piatra-Neamț.
- Oancea 1976 Oancea, A., *Unele observații cu privire la fazele finale ale culturii Monteoru în lumina cercetărilor de la Cârломănești, județul Buzău*, CAMNI 2, p. 191–237.
- Palincaș 1999–2000 Palincaș, N., *Un topor de bronz găsit în București și câteva observații cu privire la tipul Pădureni*, BMJTA 5–6, p. 263–269.
- Popescu 2006 Popescu, A.-D., *Beyond Typology: Metal Axes and Their Potential*, Dacia N.S. 50, p. 431–450.
- Popescu 2008 Popescu, A.-D., *Piese de tip Wietenberg de la Costișa (jud. Neamț)*, Carpica 37, p. 194–201.
- Rustoiu 1995 Rustoiu, G., *Un topor de bronz de la Câmpia Turzii*, BCȘS 1, p. 73–82.
- Vulpe 1964 Vulpe, A., *Cu privire la unele topoare de aramă și bronz din Moldova*, ArhMold 2–3, p. 127–141.
- Vulpe 1970 Vulpe, A., *Die Äxte und Beile in Rumänien I*, PBF 9, 2, München.
- Vulpe, Tudor 1970 Vulpe, A., Tudor, E., *Cu privire la topoarele de metal cu gaură de înmănușare transversală*, SCIV 21, 3, p. 417–427.
- Zaharia 1995 Zaharia, E., *Cultura Monteoru/The Monteoru culture*, în volumul *Comori ale epocii bronzului din România/Treasures of the Bronze Age in Romania*, București, p. 188–196.
- Zamoșteanu 1964 Zamoșteanu, M., *Depozitul de topoare de bronz de la Borlești (raionul Buhuși, reg. Bacău)*, ArhMold 2–3, p. 453–460.

LIST OF CAPTIONS

- Fig. 1. Brătîla – *Lacul Belci*, Bacău County.
- Fig. 2. The axe from Brătîla – *Lacul Belci*, Bacău County.
- Fig. 3. The Monteoru settlement at Onești – *La Mal*.
- Fig. 4. The Monteoru settlement at Onești – *Varnița*.
- Fig. 5. The Monteoru settlement at Răcăuți – *Rupturi*.
- Fig. 6. The Monteoru settlements at Onești area and the place of discovery for the axe from Brătîla – *Lacul Belci* (black ellipse).

CRONICA EPIGRAFICĂ A ROMÂNIEI (XXXIII, 2013)

CONSTANTIN C. PETOLESCU

Recolta epigrafică a anului precedent cuprinde un număr apreciabil de contribuții (nr. 1603–1700): note bibliografice (*Dacia*, nr. 1603–1635; *Scythia Minor*, nr. 1660–1696) și publicații de inscripții inedite sau revizuite (*Dacia*, nr. 1636–1652; câteva epigrafe externe, în special patru noi diplome militare, ajunse probabil în Germania și aflate în colecții nementionate, nr. 1653–1659; *Scythia Minor*, nr. 1697–1700; între acestea, ultima inscripție prezentată poate fi inclusă în seria *extra fines provinciae Moesiae Inferioris*)¹.

Reținem de asemenea apariția ultimului volum din *L'Année épigraphique* (2010, apariție 2013), care reproduce noutățile epigrafice din *Dacia* (nr. 1354–1390) și *Moesia Inferior* (Dobrogea; nr. 1425–1441), cele mai multe cuprinse și în cronica noastră epigrafică pentru anul 2012.

A) DACIA

(nr. 1603–1659)

Bibliografie – Generalități

(nr. 1603–1635)

1603. Dilyana Boteva-Boyanova, L. Mihailescu-Bîrliba, Oct. Bounegru (ed.), *Pax Romana. Kulturaustausch und Wirtschaftsbeziehungen in den Donauprovinzen des römischen Kaiserreichs*. Akten der Tagung in Varna und Tulcea 1. –7. September 2008, Kaiserslautern, 2012.

Dintre comunicările publicate, reținem:

– R. Ardevan, *Die kulturelle Entwicklung in zwei Militärsiedlungen Norddakiens Gherla und Ilișua: ein vergleichender Überblick*, p. 23–32;

– Dilyana Boteva-Boyanova, *Über den Kulturaustausch, die kulturellen Einflüsse und den religiösen Synkretismus in Moesia Inferior und Thrakien (2. –4. Jh. n. Chr.)*, p. 33–52;

¹ Cum ne putem da seama din această scurtă prezentare, descoperirile de inscripții (prin urmare, până de curând inedite) sunt puține la număr. Abundă în schimb o stufoasă bibliografie „epigrafică” (după părerea că orice „subiect” poate fi un titlu de articol); nu puține sunt, din păcate, și erorile filologice.

- Oct. Bounegru, *Marchands thraces dans les sources épigraphiques des provinces romaines Mésie et Thrace*, p. 53–56;
 - Fl. Matei-Popescu, *The origin of the Tradesmen in Dacia*, p. 85–98;
 - L. Mihailescu-Bîrliba, *Les Pontobithyniens à Troesmis*, p. 125–132;
 - Kalin Stoev, *Über die Romanisierung der thrakischen und geto-dakischen Namen: Eine mögliche Deutung des Vorkommens einheimischer Namen in lateinischen und griechischen Inschriften aus den Provinzen Moesia Inferior und Dacia*, p. 199–218;
 - Oleg Alexandrov, *Ethnic and social composition of the Roman Army in Lower Moesia: Soldiers from the Danubian Provinces on the Roman Empire*, p. 219–234.
- Unele privesc istoria Moesiei Inferioare.

1604. István Bajusz, *Amfiteatrul de la Porolissum și amfiteatrele din provinciile romane de la Dunărea de mijloc*, Cluj, 2011.

1605. Doina Benea, *Istoria Banatului în Antichitate*, Timișoara, 2013, 471 p. (ilustrația inclusă, începând cu p. 421: fotografii, material grafic; în final 5 planșe color).

1606 (= XXII, 1557). Corneliu Gaiu, Radu Zăgreanu, *Inscripții și piese sculpturale din castrul roman de la Ilișua*, Cluj, 2011, 138 p.

Castrul de la Ilișua (jud. Bistrița-Năsăud) este situat pe cursul pârâului Ilișua, afluent al Someșului Mare; a fost sediul unei trupe auxiliare de cavalerie, *ala I Tungrorum Frontoniana*. În apropierea sa exista o importantă așezare civilă, sediul unui *territorium Arcoba(darae)*, având în frunte doi *magistri*².

Catalogul epigrafic este precedat de o substanțială introducere despre castrul roman³ și atelierul de pietrărie de la Ilișua. În cele ce urmează ne reține atenția doar catalogul

² Localizarea acestui toponim s-a făcut pe baza unei inscripții descoperită la Ilișua, de mai multe ori reluată (S. Nemeti, M. Bărbulescu, EN, 16–17, 2006–2007, p. 107–118; AÉ, 2006, 1130 = 2007, 1190). În cronică epigrafică pe anul 2009, nr. 1373, am exprimat părerea că așezarea rurală dezvoltată pe lângă castrul alei I Tungrorum Frontoniana trebuie să se fi numit *Tongri* (vezi Geogr. Rav. 4, 5: *Congri* !) sau *Ad Tungros*; dar *Arcobadara* era alt toponim, centrul unui *territorium* învecinat cu castrul tungrilor. De curând, S. Nemeti și D. Dana, *Ptolémée et la toponymie de la Dacie (I)*, *Classica et Christiana*, 7, 2012, 2, p. 431–437, propun emendarea toponimului din inscripția de la Ilișua: *Arcobara*. Dar toponimul transmis de Ptolemeu (III, 8, 4): ΑΡΚΟΒΑΔΑΡΑ, poate fi emendat mai degrabă ΑΡΚΟΒΑΖΑΡΑ (confuzia Δ – Ζ este perfect posibilă grafic); rădăcina *Arcoba*, cea care se păstrează pe inscripția de la Ilișua (se pare că este chiar întreagă, în rândul următor fiind săpat numele unuia dintre *magistri*), poate fi hidronimul traco-dacic corespunzând actualului pârâu Ilișua, iar finalul se regăsește în toponimele *Deusara* (ISM, I, p. 187 și nr. 33 și 43), *Germisara* – Γερμίζερα și chiar *Sarmizegetusa* – Σαρμιζεγέθουσα.

³ Remarcăm dintru început o eroare: p. 13, „În *lataera praetorii* au fost cercetate trei construcții de zid. *Principia* ocupă o suprafață de 34 × 32,80 m, aliniată la *via principalis* la egală distanță de laturile de sud și de nord ale castrului. *Principia* castrului traianic a fost un edificiu de lemn...” etc. ; vezi și p. 15: „În dreapta principiei, Torma a dezvelit clădirea pretoriului...”. Autorii trebuie să afle că edificiul comandamentului (*principia*) nu se află în *latera praetorii* (forma *lataera* este greșită), ci la întretăierea dintre *via praetoria* și *via principalis*; substantivul *principia* (precum *castra*) este la plural; deoarece acordul cu verbul și utilizarea genitivului crează dificultăți, este preferabil a spune: „clădirea comandamentului a fost”, „comandamentul castrului traianic”. La fel, p. 16 (vezi și fig. 4: „*terma mare*” și „*terma mică*”; dar *thermae* au doar formă de plural (la fel în greacă, dar neutru plural): τὰ θερμά. *Nomina pluralia tantum* !

epigrafic (p. 67–92), însumând 45 de inscripții; ar fi meritat a fi prezentate și fragmentele de diplome militare publicate în 2010 chiar în revista muzeului bistro-năsăudean (vezi CEPR, XXX, 1439–1440), precum și ștampilele tegulare și alte produse ale epigrafiei minore (ILD, 801–803; vezi și seria precedentă a acestei cronici, nr. 1563).

Observațiile noastre trimit la pagină⁴: P. 71 (I.2.2): traducerea inscripției (în greacă) este de tot hazul: „Zeului *Theois Chaf...Jois*, (a împlinit legământul...”. Dar Θεοῖς Χ[ΤΟΥ]ΟΙΣ este la dativ plural: *Dis Inferis* (dar autorii nu iau în considerație ediția originală, deși o citează: R. Ardevan, V. Vollmann, în *Studia historiae et religionis Daco-Romanae. In honorem Silvii Sanie*, Iași, 2006, p. 259–267; vezi de asemenea: AÉ, 2006, 1131; CEPR, XXVI, 2006, 1193). – P. 72 (I.2.5): prefectul *T. Ael(ius) Celer* este cunoscut dintr-o altă inscripție de la Ilișua (CIL, III, 789; în această carte, p. 76: I.2.15); cf. H. Devijver, PME, A 28. – P. 75 (I.2.13), traducere: dedicantul inscripției pentru divinitățile medicinei este *Quintus* [- - -]; Κόλυτος este forma greacă (vezi Ligia. Ruscu, CIGD, p. 40, nr. 55). – P. 85 (I.3b.11), r. 3–4, *eq(uitae) alae Frontoniana*, unde forma *eq(uitae)* este un calambur inexplicabil (vezi și pagina următoare, I.3b.13) [corect: *eq(ues)*]; tot aici, r. 4–5, nu este numele altui defunct înscris pe piatră, ci indicarea escadronului în care servise: *t(urma) Val[eri ?]ani*. – P. 87 (I.3b.15), r. 2 (păstrat), primul semn trebuie să fie ligatura A + N + T, *Ant(oniniana)*, iar în continuare *ic = hic* („aici”: vezi H. Mihăescu, *La langue latine dans le sud-est de l'Europe*, București – Paris, 1978, p. 203, § 169). – P. 90 (I.4.8), un posibil *[magi]ster*, care trimite spre comparație la cei doi *magistri* din inscripția pe care aceștia o dedică *[Geni]o terri / [t(orii) A]rcoba(darensis)* (p. 70, I.2.1).

1607. L. Mihăilescu-Bîrliba, *Ex toto orbe Romano. Immigration into Roman Dacia. With Prosopographical Observation on the Population of Dacia (Colloquia antiqua, 5)*, Leuven – Paris – Walpole, MA, 2011.

1608. S. Nemeti. *Dialoguri păgâne. Formule votive și limbaj figurat în Dacia romană*, Iași, 2012.

1609. I. Piso, *An der Nordgrenze des Römischen Reiches. Ausgewählte Studien (1972-2003)*, Franz Steiner Verlag Stuttgart, 2005, 528 p. (Heidelberger Althistorische Beiträge und Epigraphische Studien, 41).

Întrucât la data apariției nu am avut la îndemână cartea, o prezentăm abia acum; titlurile studiilor vor fi însoțite de indicarea primei publicații (în cazul inscripțiilor, cu trimiteri la publicațiile care le-au preluat):

– *P. Furius Saturninus, légat de Dacia Superior*, p. 13–21 (= Actes de la XII^e Conférence internationale d'Études Classiques “Eirene” (Cluj-Napoca, 2–3 octobre 1972), București – Amsterdam, 1975, p. 679–685; o variantă în limba română în AMN, 9, 1972, p. 463–471); inscripția a fost preluată în IDR, III/2, 95; AÉ, 1972, 463;

– *Certains aspects de l'organisation de la Dacie romaine*, p. 25–37 (= RRH, 12, 1973, 6, p. 999–1015);

⁴ Mai util ar fi fost ca piesele catalogului să fie numerotate de la 1 la 45 (inscripțiile), apoi în continuare și monumentele funerare.

- *La votorum nuncupatio de Sarmizegetusa*, p. 39–50 (= RRH, 13, 1974, 5–6, p. 723–733; textul preluat în IDR, III/2, 241);
- *Der Krieg des Philippus gegen die Karpen*, p. 51–59 (= *In memoriam Constantini Daicovicu*, p. 301–309; o variantă în limba română);
- *Sarmizegetusa et les guerres marcomannes*, p. 61–66 (= RRH, 16, 1977, 1, p. 155–159; o variantă în limba română, în AMN, 12, 1975, p. 159–163; coautor H. Daicovicu); cu o inscripție inedită, preluată în IDR, III/2, 11 și AÉ, 1976, 561.
- *Carrières sénatoriales (I)*, p. 67–83 (= RRH, 15, 1976, 3, p. 465–481);
- *Die spätromische Inschrift von Gornea*, p. 85–93 (= ZPE, 42, 1981, p. 263–271; cu o nouă lectură, prezentată în AÉ, 1982, 836);
- *Maximinus Thrax und die Provinz Dakien*, p. 96–107 (= ZPE, 49, 1982, p. 225–238);
- *Das Militärdiplom von Drobeta*, p. 109–142 (= ZPE, 56, 1984, p. 263–295; cu variante în limba română, publicate în AMN, 21, 1984, p. 111–124 și Drobeta, 6, 1985, p. 63–74; preluată în RMD, II, 185 și AÉ, 1987, 843; ILD, 46);
- *Zur Entstehung der Provinz Dacia Porolissensis*, p. 143–150 (= *Römische Geschichte, Altertumskunde und Epigraphik. Festschrift für Artur Betz zur Vollendung seiner 80. Lebensjahres* (hrsg. Ekkehard Weber und Gerhard Dobesch), Viena, 1986, p. 471–481); discuție specială asupra inscripției de la Palmyra (vezi IDRE, II, 414);
- *Die Inschriften von Pfaffenberg und die Bereich der Canabae Legionis*, p. 151–193 (= Tyche, 6, 1991, p. 131–170);
- *Municipium Vindobonense*, p. 195–201 (= Tyche, 6, 1991, p. 171–177);
- *Zum Kultus der Dea Caelestis*, p. 203–207 (= ZPE, 49, 1993, p. 223–226); preluată în AÉ, 1993, 1345; ILD, 282).
- *Die soziale und ethnische Zusammensetzung der Bevölkerung in Sarmizegetusa und in Apulum*, p. 209–229 (= *Prosopographie und Sozialgeschichte. Studien zur Methodik und Erkenntnismöglichkeit der kaiserzeitlichen Prosopographie. Kolloquium Köln, 24–26 November 1991* hrsg. W. Eck, Köln – Wien – Weimar, 1993, p. 315–337);
- *La tablette de Baudecet (Gembloux, Belgique); éléments d'étude comparative*, p. 231–242 (= Latomus, 52, 1993, 4, p. 826–841);
- *Ein neuer Statthalter von Noricum Mediterraneum*, p. 243–248 (= ZPE, 107, 1995, p. 299–304);
- *L'aristocratie municipale en Dacie et la grande propriété foncière*, p. 249–255 (= *Du latifundium au Latifondo. Actes de la Table ronde internationale du CNRS organisée à l'Université Michel de Montaigne – Bordeaux III les 17-19 décembre 1992*, Paris, 1995, p. 437–444);
- *Zur Tätigkeit des L. Aelius Caesar in Pannonien*, p. 249–263 (= Carnuntum Jahrbuch, 1993–1994, p. 197–202);
- *Eine Parallele zwischen den Praetoria der Statthalter in Carnuntum und in Apulum*, p. 265–272 (= Carnuntum Jahrbuch, 1993–1994, p. 203–209);
- *Le territoire de la Colonia Sarmizegetusa*, p. 273–293 (= EN, 5, 1995, p. 63–82);

– *Les estampilles téglaires de Sarmizegetusa*, p. 295–345 (= EN, 6, 1996, p. 153–199; reluare a ștampilelor cuprinse în 1980 în IDR, III/2, p. 421 și urm.; cu noi descoperiri și observații);

– *Die Legio XV Apollinaris in den Markomannischen Kriegen*, p. 347–355 (= AMN, 35, 1998, p. 97–104; preluată în AÉ, 1998, 1087; ILD, 247);

– *Ein Celeianer als Decurio von Sarmizegetusa*, p. 357–362 (= *Steine und Wege. Festschrift für Dieter Knibbe zum 65. Geburtstag* [hrsg. P. Scherrer, H. Täuber, H. Thür], Wien, 1999, p. 379–382; inscripție inedită: preluată în AÉ, 1999, 1304; ILD, 190);

– *L'ala Flavia en Dacie*, p. 363–373 (= AMN, 36, 1999, p. 81–89) [dintre propunerile de identificare a misterioasei trupe, de reținut cea a lui Fl. Matei-Popescu, în nota publicată în vol.: Ov. Țentea, I. C. Oprea (ed.), *Near and beyond the Roman Frontiers. Proceedings of a Colloquium held in Târgoviște, 16-17 Oktober 2008*, București, 2009, p. 339–346];

– *Les chevaliers romains dans l'armée impériale et les implications de l'imperium*, 375–399 (= *L'ordre équestre. Histoire d'une aristocratie (II^e siècle av. J.-C. – III^e siècle ap. J.-C.)*. Actes du colloque international organisé par Ségolène Demougin, Hubert Devijver et Marie-Thérèse Raepsaet-Charlier (Bruxelles – Leuven, 5–7 octobre 1995. Collection de l'École Française de Rome, 257, Roma, 1999, p. 321–350);

– *Les légions dans la province de Dacie*, p. 401–428 (= *Les légions de Rome sous le Haut-Empire*. Actes du Congrès de Lyon, 17–19 septembre 1998, rassemblés et édités par Yann Le Bohec avec la collaboration de Catherine Wolff, Lyon 2000, p. 205–225);

– *I pomarenses di Sarmizegetusa*, An der Nord Grenze, p. 401–434 (= EΠΙΓΡΑΦΑΙ. Miscellanea epigrafica in onore di Lidio Gasperini (ed. Gianfranco Paci), Tivoli (Roma), 2000, p. 737–744); vezi în această cronică, nr. 1636;

– *Colonia Ulpia Traiana Augusta Dacica Sarmizegetusa. Brève présentation et état de recherche*, 435–457 (= *Transylvanian Review*, 10, 2001, 2, p. 16–37);

– *De nouveau sur les Lucii Antonii de Sarmizegetusa*, p. 459–466 (= *Studii de istorie antică. Omagiu profesorului Ioan Glodariu*, Cluj-Napoca, 2001, p. 363–370.); cu o nouă inscripție inedită, preluată în AÉ, 2001, 1719 și ILD, 248;

– *Studia Porolissensia* (I). *Le temple dolichénien*, p. 467–486 (= AMN, 38, 2001, p. 221–237); cu revizuirea a două inscripții de la Porolissum (publicate nesatisfăcător de N. Gudea); preluate în AÉ, 2001, 1706–1707 și ILD, 683–684.

– *L'urbanisation des provinces danubiennes*, p. 487–506 (= *La naissance de la ville dans l'antiquité*, ed. M. Reddé, L. Dubois, D. Briquel, H. Lavagne, Fr. Queyrel, Paris, 2003, p. 285–298).

Urmează indici (Register): nume de persoane, împărați și casa lor domnitore; divinități; indici – de materii și geografic.

1610. Ovidiu Țentea, *Ex Oriente ad Danubium. The Syriaca Units on the Danube Frontier on the Roman Empire*, Cluj-Napoca, 2012.

1611. Idem, *Modele ale civilizației romane în provinciile dunărene între identități locale și valori universale*, București, 2011 (cu trei anexe: catalog epigrafic, catalog separat al ștampilelor, tabele).

*

1612. Doina Benea, *Aspecte militare ale organizării provinciei Dacia pe râul Mureș*, Apulum (series Archaeologica et Anthropologica), 49, 2012, p. 85–102.

1613. R. Ciobanu, *Un zeu enigmatic la Apulum: Surgastos – Pataros – Teianon*, Apulum (series Archaeologica et Anthropologica), p. 103–108.

Divinitatea apare pe monedele orașului Tios din Bithynia cu legenda ΖΕΥΣ ΣΥΡΓΑΣΤΗC, ΖΕΥΣ ΣΥΡΓΑΣΤΗΝΟC (B. Head, *Hist. Num.*, Oxford, 1911, p. 518); după Ciobanu, zeul mai apare pe un as de la Domitian, pe revers ΖΕΥΣ ΣΥΡΓΑΣΤΗΣ ΤΕΙΑΝΩΝ (dar nu se indică sursa). Pe o inscripție de la Brixia (CIL, V, 6205 = ILS, 4078): *Dis paternis Surgasteo magno Pat(a)ro*; al doilea epitet provine de la Pataros, oraș din Lycia (Strabo, XIV, 3).

1614. Andrea Cumurciuc, *Divine Presence in the Bathhouses of Roman Dacia*, SAA, 17, 2011, p. 145–154: monumente epigrafice (în special la Băile Herculane și Germisara; dar vezi și dedicațiile pentru zeii medicinei, din thermele castrului legiunii V Macedonica de la Potaissa); piese sculpturale, în băile militare: Hercule, Liber Pater, Esculap și Hygia, Venus, Diana, Nymfe).

1615. Dan Dana, R. Zăgreanu, *Deux dédicaces latines inédites de Porolissum (Dacie romaine)*, Tyche. Beiträge zur Alten Geschichte, Papyrologie und Epigraphik, 28, 2013, p. 27–35.

1616. Idem, *Les indigènes en Dacie romaine ou la fin annoncée d'un exception: relecture de l'épithaphe CIL III 7635*, Dacia, N.S., 57, 2013, p. 145–159.

Vezi *infra*, nr. 1649.

1617. Dan Augustin Deac, *Being an Isiac in Potaissa. Short Remarks on RICIS 616/0102 (= CIL III 882)*, Rediva. Revista doctoranzilor în istorie veche și arheologie, I, 2013, p. 65–73.

Abrevierea la care trimite autorul: L. Bricault, *Recueil des inscriptions concernant les cultes isiaques (RICIS)*, Paris, 2005.

1618. Idem, *The Toponymy of Dacia Porolissensis. Recent Research and new Approaches*, EN, 23, 2013, p. 261–170: *Potaissa*, *Napoca*, *Arcobara*, *Samum* (v. CEpR, XXXII, 1577, cu prezentarea comentariului lui I. Piso); *Rucconium* (cf. CEpR, XXXII, 1581).

1619. Idem, *Negotiating with the Dacians. The Case of M. Ulpius Celerinus, interpres Dacorum*, EN, 23, 2013, p. 313–322.

1620. Monica Dragostin, *L'onomastique grecque de la Dacie romaine*, SCIVA, 64, 2013, 1–2, p. 67–119.

1621. Gheorghe Dragotă, *Castre romane din Țara Făgărașului*, Acta Terrae Fogarassiensis, II, 2013, p. 49–72.

Vezi p. 57: ștampile tegulare CN, COH NVMID, COH NVM ANT (= IDR, III/4, 174, 176–177).

1622. A. Falileyev, *Society and Religion in Ilișua. A Comment*, SAA, 17, 2011, p. 155–161. Analiză a câtorva nume pretinse celtice din inscripțiile de la Ilișua (autorul ignoră cartea consemnată la nota precedentă); în concluzie, admite că doar numele *Cuttius* (CIL, III, 7628) era la origine gallic.

1623. N. Gudea, *Eine Bitschaft von dem Limes Dacicus an die spanischen Archäologen: Über eine Einheit der Legion VII Gemina Felix in Porolissum am dakischen Limes*, Revista Bistriței, 25, 2011, p. 159–168.

P. 161: „Aufgrund der oben erwähnten Ermägungen behauptete und behauptete ich, daß seine Einheit der Legion VII Gemina Felix, die ihre Baumaterialien mit dem Stempel LVIIIGF versehen hatte, am Anfang des 3. Jahrhunderts – wenn nicht sogar für eine längere Zeit zwischen dem Ende des 2. Jahrhunderts und Anfang des 3. Jahrhunderts n. Chr. – in Porolissum anwesend war. Bemerkenswert lassen ziemlich sicher datierbare archäologische Kontexte vermuten, daß die Einheit auch später (nach 213) in Porolissum verweilte”.

1624. Nicolas Mathieu (Grenoble), *Autour du nepos d’Alburnus Maior, Panes, fils de Bizo (AE, 2007, 1201): petit fils ou neveu*, Classica et Christiana, 8, 2013, 2, p. 497–525.

Discuția pornește de la inscripția AÉ, 2007, 1201 (= CEpR, XXVII–XXVIII, 2007–2008, 1302; Anca Timofan, Barbu, Apulum, 44, 2007, p. 185–187; Carmen Ciongradi, Anca Timofan, Vitalie Bârcă, ZPE, 165, 2008, p. 250–253; vezi și AÉ, 2008, 1167). Anexă epigrafică cu acest termen; concluzie incertă.

1625. Lucrețiu Mihăilescu-Bîrliba, Iulia Dumitrache, Valentin Piftor, *La mobilité locale en Dacie romaine selon les sources épigraphiques. I. Dacie Inférieure*, Studia Historica, Ha antig., 28, 2010, p. 95–108.

1626. Irina Nemeti, R. I. Zăgoreanu, *Sculptural Monuments from Dacia Porolissensis*, EN, 23, 2013, p. 277–296. V. *infra*, nr. 1650.

1627. Corneliu Onofrei, *A Military Diploma regarding Dacia Porolissensis (14th of April 123)*, EN, 23, 2013, p. 271–276.

1628. Ioan Oprea, *Consecințele unui teatru de război: trupele auxiliare dacice din armata Imperiului*, în vol.: Fl. Ciulava, I. Oprea ed., *Două decenii de arheologie studentescă la Alba Iulia. Cercul de istorie veche și arheologie*, I, 2012, p. 266–278.

1629. Ioan Piso, Tiberiu Tecar, *Une inscription funéraire des environs de Napoca, Tibiscus (s.n.)*, 3, 2013, p. 33–35. V. *infra*, nr. 1641.

1630. S. Nemeti, *Pagan Dialogues. Religious Messages and Social Representation in the Votive Inscriptions from Dacia*, EDR, s.n., 14, 2012, p. 177–197.

1631. Maria Corina Nicolae, *The Capitoline Triad in Roman Dacia*, Peuce, 9, 2011, p. 291–294.

1632. C. C. Petolescu, *Drobeta în timpul războiului dacic al împăratului Traian*, Drobeta, 23 (Arheologie – Istorie), 2013, p. 121–128.

1633. Luigi Piacente, *I librarii nelle furerie dell'esercito romano*, Classica et Christiana, 8, 2013, 2, p. 593–598.

1634 (= IDR, III/4, 85). Cristian Schuster, *Castelul de la Caput Stenarum și cohors I Flavia Commagenorum*, Terra Sebus. Acta Musei Sabesiensis (Sebeș), 5, 2013, p. 237–253.

Fragment de ștampilă tegulară, *coh(ors) I [- -]*, descoperită la Boița (*Caput Stenarum*) și atribuită de primul ei editor (N. Lupu, în vol. *In memoriam Constantini Daicoviciu*, Cluj, 1974, p. 219–227) cohorței *I Tyriorum* din armata Daciei Inferioare. După Cr. Schuster, ar putea fi vorba de *cohors I Flavia Commagenorum*; opinie verosimilă, dacă avem în vedere descoperirea, în apropiere, la Săcădate, unui fragment de altar dedicat de un necunoscut *I. O. M. Dolīç[heno] Com[mageno]* (IDR, III/4, 86).

1635. Gabriel Stăicuț, *Pietroasele – the Edifice with Hypocaustum. Epigraphic Evidence of Legio XI Claudia*, în Caiete ARA. Arhitectură. Restaurare. Arheologie (Cahiers ARA), 2, 2011 (București), p. 87–99 (cu fotografii și desene). V. *infra*, nr. 1652.

Inscripții recent descoperite sau revizuite

(nr. 1636–1652)

1636. VLPIA TRAIANA SARMIZEGETVSA. Lespede de marmură, care, probabil împreună cu alte trei, îmbrăcau baza unei statui; editorul consideră că această dală era fixată pe partea anterioară a bazei. Descoperită în anul 1997, în cursul arăturilor de primăvară, la circa 200 m depărtare de latura de nord a orașului roman. Parte din colțul inferior stâng rupt, fără a afecta textul inscripției; de altfel, un spațiu important al câmpului inferior al inscripției a rămas negravat. Dimensiuni: 0,81 × 0,50 × 0,25 m. Inscripția este încadrată în două registre, profilate. Primul rând al inscripției este gravat chiar deasupra primului registru; în registrul superior sunt gravate r. 2–6, în următorul r. 7–13. Înălțimea literelor variază, între 1,7–3,1 cm. Deși nu se face mențiune, piatra se păstrează probabil la Muzeul din Sarmizegetusa.

I. Piso, *Nordgrenze* (v. nr. 1609), p. 429–434; AÉ, 2000, 1087.

*[I(ovi) O(ptimo)] M(aximo) e[t] Genio collegi(i) Pomarens(ium)
Val(erius) Ianuarius pater et Flavia
Crescentina mater pro salute
filiorum suorum cultores
5 Iovis Optimi Maximi ex
promisso fecerunt*

Numini aeterno
I(ovis) O(ptimi) M(aximi) cultores
Pomarensium
 10 *Val(erius) Valerianus I[- - -]*
Octavius Cassianus [- - -]
Iul(ius) Silvanus Iul(ius) Dig[fnus ?]
Val(erius) Ianuarius IARSIA[- - -]

Editorul consideră, pe bună dreptate, că inscripția nu are legătură cu cultul zeiței Pomona, fiind vorba de un colegiu profesional; în acest sens citează inscripțiile atestând *pomarii* la Pompei (CIL, IV, 149, 180, 183 = ILS, 6431 c; CIL, IV, 202 = ILS, 6411 a; CIL, IV, 206 = ILS, 6411 c), *fructuarii* la Roma (CIL, XVI, 10275), precum și *citrarii Napolitani* (CIL, VI, 9258). Editorul consideră că forma *pomarenses* poate deriva de la *Pomaria*: „che potrebbe essere il nomen di un vicus di Sarmizegetusa”: înțeleg prin aceasta un cartier al negustorilor (poate chiar al producătorilor) de fructe de la Ulpia Traiana; de aici derivă numele locuitorilor cartierului (cu desinența *-enses*, precum la *Apulenses*, *Drobetenses*, *Napocenses*, *Romulenses*); un toponim în Mauretania Caesariensis: *ab Altava Pomar(iam)* (CIL, VIII, 22621 = Jean Marcillet-Jaubert, *Les inscriptions d'Altava*, Aix-en-Provence, 1968p. 28-29, nr. 14). După editor, expresia *numini aeterno I. O. M.* ar avea vreo legătură cu *colitores* din inscripția dedicată *Deo aeterno, Iunoni et Angelis* (IDR, III/2, 190).

1637. APVLVM. Plăcuță de plumb descoperită în anul 2007 în cursul săpăturilor preventive, în zona necropolei din partea de sud a orașului Alba Iulia. Dimensiuni 11 × 6 cm.

George Valentin Bounegru, György Németh, *Cursing the nomen*, ZPE, 184 (2013), p. 238–242.

[defigo NO-]
 MEN MRRA
 NOMEN CLIAN-
 NES NOMEN IVLI-
 5 ES NOMEN VA[LE]- 5
 RIES NOMEN
 FVSCENTIS NOMEN
 [S]ARMATIONI[S]
 NOMEN FILOM
 10 INI NOMEN CIRI-
 [..]V VIANVI..
 [..... NOMEN] CLINI
 NOMEN FLAVIES
 IVLIES NOMEN AU
 15 [RELI]ES NOMEN IVLI- 15
 ES NOMEN NAV
 [I]NVI NOMEN
 [.....] NOMEN
] NOMEN VALER[I]-

20 [ES] NOMEN FILON- 20
 [IS] NOMEN ...
 [..... NOM]JEN

Listă de nume (la genitiv), ale persoanelor aflate sub blestem; de remarcat numele feminine, cu terminație greacă pentru genitiv.

1638. Mihalț (jud. Alba). Cărămidă romană descoperită în timpul lucrărilor de extragere a nisipului, pe malul drept al Mureșului, în zona de confluență a acestui râu cu Târnavă; dimensiuni; 41 × 29 × 4 cm. Dimensiunile cartușului: 12,6 × 3,5 cm.

Tiberiu-Pavel Polgar, în *Două decenii* (v. *supra*, nr. 1628), p. 279-283, fig. 1–2 (foto, desen).

Ștampila conține trei litere: CAM; semnul din mijloc trebuie să fie litera A. Probabil o ștampilă a unui producător particular; nu apare nici la Apulum sau Ulpia Traiana, nici în altă parte.

1639. Cărămidă romană ștampilată, descoperită în cetatea feudală de la Tăuți (jud. Alba); evident, adusă din altă parte și reutilizată ca material de construcție. Dimensiunile cartușului ștampilei: 10,2 × 3,3 cm.

Gligor Adrian Borza, în *Două decenii* (v. *supra*, nr. 1628), p. 285–288, fig. 2 (foto, dar ilizibilă), 3 (desen).

LEG XIII G

1640 (= XVII–XVIII, 1270). POTAISSA. Trei fragmente de placă de marmură (care se îmbină); la acestea se poate adăuga un fragment dispărut.

AÉ, 2007, 1194 = ILD, 483 (= R. Münsterberg, J. Oehler, JÖAI, 5, 1902 Bbl., col. 99; I. Piso, Potaissa, 2, 1980, p. 127–128, nr. 5) + CIL, III, 7688; vezi S. Nemeti, în *Dacia felix. Studia Michaeli Bărbulescu oblata*, Cluj, 2007 p. 229–234. Inscripție dedicată:

*Deo For[ti - - -]
 pro sal(ute) Impera[toris, - torum et - - - sa]cerdotalis Daciae*

Pentru completarea r. 1, Nemeti apropie de AÉ, 1972, 454: *Deo Forti Phoebos Apolinni Parthico*.

Dedicanții sunt foști militari, fără îndoială ai legiunii V Macedonica. Numele dedicanților sunt scrise pe cinci coloane, fiecare cu rangul militar la trecut; în col. V, doi ex *eq(uite)*. În încheiere, dedicația: [- - -] *us vet(eranus) ex b(ene)ff(iciario) leg(ati) m[armo]ra ex suo posuit*.

1641. NAPOCA. Bază (fragmentară) de monument funerar de calcar descoperită în vara anului 2012, la circa 4 km sud-est de zidurile orașului antic, pe malul pârâului Becaș, cu oazia lucrărilor pentru fundațiile unui nou cartier de locuințe. Fața este cuprinsă într-un chenar profilat (în bună parte distrus), iar spre câmpul inscripției având un rând de perle. Dimensiuni: 1,70 × 0,96 × 0,62 m. Litere înalte de 9–9,5 cm. Litera A este fără bară (r. 2,

9–10) sau cu bară oblică (r. 5–6, 8, 11). Litera *M* prezintă trei variante: cu haste laterale oblice (r. 3); cu hastele laterale verticale (r. 2, 6–7); cu hastele laterale verticale, dar cele interioare mai scurte (această formă este considerată târzie). În r. 7, semnul } (pentru *centurio*) este încadrat de două *hederae* stilizate, în rândul ultim, această frunză de iederă este mai mare (cât literele). Se păstrează la Muzeul Național de Istorie a Transilvaniei

I. Piso, T. Tecar, *op. cit.* (v. *supra*, nr. 1629), fig. 1 (foto), 2 (desen – reconstruire a inscripției).

D(is) M(anibus)
Aurellius) M[axi-]
mus, ve[t(eranus) ex]
dec(urione) vix(it)
 5 *annis [L -]*
Aurelii M[a-]
nes (centurio) Mu-
saeus vex(illarius)
Maximus
 10 *[F]austinus fili(i)*
pat(ri) pie(ntissimo)

În r. 5, vârsta trebuie să fi fost de peste 60 de ani, deci *LV* (plus una sau două *hastae*) sau *LX* (plus eventual *V*). Lipsa *praenomen*-ului, gentiliciul *Aurelius* (la plural, aplicându-se celor patru fii), precum și forma literelor permit datarea inscripției după data promulgării Constituției Antoniniene, chiar către mijlocul secolului al III-lea. *Cognomina* personajelor sunt latine (*Maximus*, *Faustinus*), grec (*Musaeus*) sau microasiatic (*Manes*). După editori, inscripția se referă la o trupă de cavalerie, poate *ala Siliana* din castrul de la Gilău.

1642–1646. NAPOCA. Eugenia Beu-Dachin, Sorin Cociș, Valentin Voișian, *Epigraphica Napocensia. Epigraphic Discoveries from Victor Deleu Street in Cluj-Napoca*, EN, 23, 2013, p. 297–312, nr. 1–6

1642. NAPOCA. Fragment de cupă (?) de lut, descoperit într-o construcție cu hipocaust. Dimensiuni: $\hat{h} = 7,6$ cm, diam. = 11,7 cm. Litere înalte de 3 cm. Editorii citesc un antroponim, cu litere grecești, $\Lambda\omicron\lambda\lambda\acute{\iota}\alpha$; dar litera *L* este mai degrabă cursivă latină: *Lollia[nus]*.

Loc. cit., p. 299–300, pl. III (foto) și IV/1 (desen).

1643. Ibidem. Fragment ceramic, descoperit într-o locuință. Dimensiuni: $5,7 \times 5$ cm. Se păstrează două litere incizate în pasta arsă: *SC* (urmate se pare de piciorul unei alte litere, pierdută).

Loc. cit., p. 300, nr. 2, pl. IV/2 (desen).

1644. Ibidem. Fragment de *mortarium*. Dimensiuni: diam. 45,5 cm, $\hat{h} = 12$ cm. Pe buză, la stânga deversorului, o ștampilă $5,5 \times 3,8$ cm.

Loc. cit., 300–301, nr. 3, pl. II (foto, desen).

[Cl(audius) Do]nitia[-]
[Ev]aresto

Este cea mai cunoscută șampilă a acestui ceramist, producător de *mortaria* (vezi IDR, III/6, 319; ILD, 127, 144–145, 148).

1645. *Ibidem.* Fragment de țiglă șampilată, descoperită între resturile unei construcții. Șampila în cartuș cu *tabula ansata* (se păstrează cea din dreapta). Dimensiunile cartușului: 11 × 3 cm; litere înalte de 2 cm. MNIT, inv. V.41373.

Loc. cit., p. 300–301, nr. 4, pl. IV/3 (desen); *ibidem*, p. 302, nr. 5, Ipl. III/4 (desen; aceeași șampilă, fragment: [- -]DP).

Ex(ercitus) D(aciae) P(orolissensis)

Șampilă cunoscută la Napoca (ILD, 572) și Romita (ILD, 655). Limitarea datării între 123–168 nu are nicio bază cronologică, deoarece cele trei armate (*exercitus*) provinciale din Dacia au continuat să existe și după reforma din 168 (prin urmare și *exercitus Daciae Porolissensis*).

1646. *Ibidem.* Piesa următoare (*loc. cit.*, p. 302, nr. 6; foto și desen) reia un altar închinat lui *Silvanus Domesticus* (AÉ, 2003, 1649; ILD, 552); dar numele dedicantului rămâne în continuare obscur (pe fotografie nu se distinge nimic!).

Iar un alt altar (*loc. cit.*, nr. 7) este... anepigrafic!

1647. POROLISSVM. Fragment de lespede de calcar descoperit în anul 1982 în săpăturile din castrul de pe Pomet, în ruinele zidului de incintă (porțiunea de nord-est, spre turnul de est al porții *praetoria*); partea de jos profilată. Dimensiuni: 0,33 × 0,35 × 0,34 m. Câmpul epigrafic 0,24 × 0,35 m; scriere îngrijită; semne despărțitoare triunghiulare. Muzeul Zalău (neînregistrată).

D. Dana, R. Zăgreanu, *Tyche*, 28, 2013, p. 28–32, pl. 3/1 (v. *supra*, nr. 1615).

Editorii transcriu astfel inscripția:

]A.R...[
]P·AEL·MA[
]ȘALINARV[
]TATI·FE[
5].VM·E[

și propun următoarea completare:

[---]A. R...[---]
[---?] P(ublii) Ael(ii) Ma[ri cond(uctoris) (pascui et ?)]
[---?] șalinaru[m ---]
[---]tati FE[---]
5 [---].um e[---].

Autorii recunosc în r. 2 numele unui important personaj, *P(ublius) Ael(ius) Ma[rius]*, arendaș al salinelor și probabil al pășunilor; el mai este cunoscut din inscripții de la Micia (CIL III 1363 = IDR III/3 119), Domnești (jud. Bistrița-Năsăud; AE, 1930, 10 = AE, 1957, 273 = AE, 1967, 388 = ILD, 804), Tibiscum (CIL III 1549 = IDR III/1 145) și Boia bârzii (jud. Hunedoara; AE, 2005, 1296). Mai departe, în r. 4, editorii propun *Fe[lix]* sau *fe[ci]*; în r. 5 [-- -] *VVM*, prin urmare [--- *suum* (?), apoi *ex* ---]

Cercetând fotografia publicată de autori, observăm că literele reconstituite în r. 1 sunt reale; dar între ele este baza unei haste, apoi alta după *R*; reconstituim aici [M]A TRI, deci dedicația [*Terrae m]atri*. În continuare, observăm bazele înclinate ale unei litere, posibil *A*, iar mai departe bazele a două haste – ceea ce ne duce cu gândul la *Atticus* din inscripția de la Domnești (vezi *supra*): [*I(ovi) O(ptimo) M(aximo) et T(errae) M(atri) | [p]ro sal(ut)e Ael(ii) | Mari fl(aminis) col(oniae) | conduc(toris) pasc(ui) | et salina(rum) At(ticus, act(or) eius, | v(otum) s(olvit) l(ibens) m(erito)*.

1648. POROLISSVM, Altar din piatră de calcar descoperit în anul 1985, în cursul săpăturilor în castrul de pe dealul Pomet, în *latus principiorum sinistrum*. Coronamentul și baza deteriorate; este compus din două bucăți lipite în partea de sus. Dimensiuni : 65 × 27 × 30 cm. Literele, de calitate mediocră, prezintă *apices*; *T* seamănă cu *I*, iar *Y* cu *V*; litera *O* mai mică; litere înalte de 3–5 cm. Semne de separație în formă de săgeată. Muzeul județean de istorie și Arheologie, Zalău; inv.143/2013.

D. Dana, R. I. Zăgreanu, *Tyche*, 28, 2013, p. 32–35, nr. 2, pl. 4 (foto) (v. *supra*, nr. 1615).

I(ovi) O(ptimo) M(aximo)
et Iunoni
Reg(inae) P(ublius) Ael(ius)
Stadylo
5 *dec(urio) aedil(is)*
pro vot(o).

Dedicantul poartă *tria nomina*; el era membru al consiliului municipal, îndeplinind la data punerii inscripției magistratura de edil (în *municipium Septimium Porolissense*). Un înaintaș al său primise cetățenia pe vremea împăratului Hadrian. Cognomenul său nu pare a mai fi atestat; între posibilități, editorii se gândesc la un derivat din gr. *stadios* – ceea ce este posibil. Cognomenul poate desemna pe un câștigător al alergării de un *stadium* (125 pași = 185 m). Să nu uităm că la Porolissum exista un amfiteatru (v. *supra*, nr. 1604), refăcut în anul 157 de procuratorul provinciei (CIL, III, 836); axul mare al arenei măsura 60 m, ceea ce apropie circumferința (lângă care era pista de alergare) de un stadion.

1649 (= CIL, III, 7635; C. Torma, *AEM*, 3, 1879, p. 87–88, nr. 4). **Vad** (jud. Cluj). Fragment de stelă funerară (compus la rândul-i din patru fragmente, care se îmbinau; de curând a fost redescoperit unul singur, din partea dreaptă inferioară), aflat la sfârșitul secolului al XIX-lea în biserica din Vad; se consideră că ar proveni din castrul de la Cășei.

D. Dana, R. Zăgreanu, *op. cit.* (*supra*, nr. 1616).

[D(is)] M(anibus)
 [Aur(elius) - - - -] blasa, eq(ues), st(ependiorum) - - -]
 [- - -] Aur(elia) Tsinta vix(it)
 [ann(os) -]XXXI; Aur(elius) Ael̄i [anus?]
 5 [vix(it) ann(os) - - -

În r. 2, *cognomen*-ul este incomplet; autorii recunosc partea finală a unui antroponim dacic și compară cu două nume descifrate pe *ostraca* de la Mons Claudianus (Egipt): Δαβλασα și Ζουροβλασα (pe baza informației oferite de Hélène Cuvigny). Tot dacic este recunoscut *cognomenul* (feminin) *Tsinta* (acesta apare și în inscripția CIL, III, 870 de la Potaissa, atât feminin, cât și masculin – *Tsinto*; considerate tracice de I. I. Russu, AMN, 4, 1967, p. 85–105).

1650. Gherla (jud. Cluj). Fragment de stelă funerară din tuf vulcanic. Dimensiuni: 0,16 × 0,22 × 0,15 m. Litere înalte de 4 cm. MNIT, inv. D 924.

Irina Nemeti, R. I. Zăgreanu, *art. cit. (supra, nr. 1626)*, p. 220, nr. 7, pl. II/2.

Din inscripție se păstrează: din începutul primului rând, par a se mai vedea picioarele unei litere (*A?*); r. 2, *A*, apoi o hastă perpendiculară (de la *M*, sau mai degrabă *N*); în rândul următor, o parte din ovalul literei *O*.

1651. Gurghiu (jud. Mureș). Altar de andezit; partea de sus (capitelul ?) ruptă. Descoperit în anul 2011, în timpul lucrărilor agricole. Dimensiuni: 0,57 × 0,31 × 0,32 m. Litere înalte de 5-5,5 cm; litera *L* cu aspect de *lambda*.

I. G. Farkas, Sz.-P. Pánczél, A, Szabó, Marisia, 32, 2012, p. 101–104.

[- - - -]
 sac(rum).
 Albanus
 Dicitulo
 5 v. s. l. m.

1652. Pietroasele (jud. Buzău). În cursul săpăturilor efectuate de Gh. Diaconu și colectivul șantierului, între 1977–1981, în edificiul cu *hypocaustum* situat la circa 400 m depărtare de castrul roman, au apărut mai multe ștampile tegulare ale legiunii XI Claudia (vezi ILD, 170–171); altele au apărut cu ocazia reluării săpăturilor, în anul 2009. Materialul tegular ștampilat aflat în depozitul Muzeul județean Buzău (17 piese) este prezentat exhaustiv de:

Gabriel Stăicuț, *Pietroasele – the Edifice with Hypocaustum. Epigraphic Evidence of Legio XI Claudia*, în *Caiete ARA. Arhitectură. Restaurare. Arheologie (Cahiers ARA)*, 2, 2011 (București), p. 87–99 (cu fotografiile și desene).

Autorul distinge cinci ștampile:

a) ștampilă cu scriere normală: *Leg(io) XI Cl(audia)*;

b) ștampilă rétrogradă: *Le(gio) XI Cl(audia)* (un fragment este prezentat în IDR, II, 605);

- c) șampilă rétrogradă: *Leg(io) XI Cl(audia)* (dar *E* normal!);
 d) șampilă rétrogradă: *Legionis XI Cl(audiae)*;
 e) șampilă rétrogradă: *Leg(io) XI Cl(audia) Ant(oniniana)* (ligatura *A + N + T*).

Cu excepția tipului *d*, aceste ștampile sunt deja prezentate în ILD, 170–171.

Ștampilles *a-c* sunt datate la începutul secolului al II-lea; tipul *e*, epoca lui Caracalla.

Inscripții externe privitoare la istoria Daciei

(nr. 1653–1659)

1653. Loc de descoperire necunoscut. Fragment de diplomă militară (tabella I), emisă de împăratul Traian. Anul 102.

W. Eck, A. Pangerl, *Chiron*, 38, 2008, p. 348–353, n° II.6; AÉ, 2008, 1736.

[Imp(erator) C]aesar div[i Nervae f(ilius) Nerva Traianus Aug(ustus) Germanicus, pontif(ex) maxi]m(us), trib(unicia) po[t(estate) - - - imp(erator) - - - c]o(n)s(ul) IIII, [p(ater) p(atriciae)],

[d]ecur[ionibus et optionibus qui mi]litant in ala [praetoria ? quae] est in Moesia [Superiore sub He]rennio Satu[rnino, praef(ecto) Clau]dio Illo quor[um nomina subscri]pta sunt pie [et fideliter expe]ditio[ne Dacica functis ante emerita stipendia civitatem Romanam dedit - - -].

Împăratul Traian a fost investit *cos. IIII* la 1 ianuarie 101, iar *cos. V* la 1 ianuarie 103. Deoarece C. Cilnius Proculus (predecesorul guvernatorului din diploma citată) era încă în funcție la 16 mai 101 (AÉ, 2008, 1732), diploma datează abia către sfârșitul anului 102, după încheierea păcii. Pentru formula de acordare a cetățeniei *ante emerita stipendia* (în cazul de față, doar unor *principales*), vezi diploma CIL, XVI, 160 = IDR, I, 1. Prefectul *Ti. Claudius Ilus* era cunoscut dintr-o inscripție, considerată suspectă (CIL, X, 270* = 432*), care se vede că este (parțial) autentică; vezi H. Devijver, *PME*, I, C p. 254.

1654-1656. W. Eck, A. Pangerl, *Ein consul suffectus Q. Aburnius in drei fragmentarischen Diplomen*, *ZPE*, 185, 2013, p. 239-247.

1654. Fragment de diplomă militară, inedit; loc de descoperire necunoscut. Dimensiuni: 5,7 × 2,4 cm. Loc de păstrare nementionat.

W. Eck, A. Pangerl, *loc. cit.*, p. 239–246 (fotografia la p. 240); reproducem transcrierea în capitale, cu întregirea editorilor.

Intus::

[--- PARTHIC]I NEPOS DIVI NERVA

[-----]IÇ ITRIB POT V

[-----]ES IN A[LI]S SEX E[T--]

Extrinsecus:

++++[--]

SINGV[L--A D --]

Q ABV[RNIO -- COS]

ALAE [--]

IV[LIVS? --]

Vacat [EXGREGALI]

MVCA[TRALI --]

DESC[RIPTVM ET RECOGNITVM EX TABVLA AENE]

A QV[AE FIXA EST ROMAE IN MVRO POSTEMPLVM]

DIV[I AVG AD MINERVAM]

[Imp(erator) Caes(ar) divi Traiani Parthi]ci □fil(ius) □divi Nerva[e nep(os) Traianus Hadrianus Aug(ustus) pont(ifex) max(imus)--]ICI trib(unicia) pot(estate) V

[iis qui militaverunt equites et pedit]es in alis sex [et cohortib(us) -- quae appellantur I Claudia Gallorum Capitoniana et -- et -- Gallorum Flaviana et -- et I Vespasiana Dardanorum et --, quae sunt in Dacia inferiore(?) sub -- civitatem Romanam dedit et conubium -- dumtaxat] singulis [singulas].

[A(nte) d(iem) - - -] Q. Abu[rnio Caediciano, C(aio) Bruttio Praesente co(n)s(ulibus)].

Alae [--, cui praest] Iu[-- exgregali] Muca[--].

Desc[riptom et recognitum ex tabula aene]a qu[ae] fi xa est Romae in muro post templum] divi [Aug(usti) ad Minervam].

Pe baza puterii tribuniciene a împăratului Hadrian, diploma datează între 10 decembrie 120 – 9 decembrie 121; din lista consulilor din acești ani, locurile libere sunt n noiembrie – decembrie 120 sau ultimele patru luni din anul 121.

1655. *Loc. cit.*, p. 247, autorii citați consideră că și alt fragment de diplomă (publicat de W. Eck – D. MacDonald – A. Pangerl, Chiron 32, 2002, p. 406 și urm. = AE 2002, 1729 = RMD, V, 350) face parte din aceeași constituție imperială și propun întregirea:

[Imp(erator) Caes(ar) divi Traiani Parthici fi l(ius) div]i Nerv[ae nep(os) Traianus Hadrianus Aug(ustus) pont(ifex) max(imus) tri]bunic(ia) [pot(estate) V co(n)s(ul) III equitib(us) et peditib(us) qui militaverunt i]n alis sex [et cohortib(us)-- quae appellantur I Claudi]a Gallo[rum Capitoniana et -- et -- Gallorum Fl]avian[a et -- et I Vespasiana Dardanorum et --, quae sunt in Dacia inferiore(?) sub -- civitatem Romanam dedit et conubium --] etc.

[A(nte) [d(iem) - - -] Q. Aburnio [Caediciano, C(aio) Bruttio Praesente co(n)s(ulibus)].

Alae I [-- cui praest] Ti(berius) Claudi[us --] etc.

Datarea este cea de la numărul precedent.

1656. *Loc. cit.*, p. 247. Autorii citați atribuie aceleiași constituții încă un fragment de diplomă (publicat de W. Eck – P. Weiß, Chiron 32, 2002, 453 și urm. = AE, 2002, 1763 = RMD, V, 349):

[Imp(erator) Caes(ar) divi Traiani Parthici fi l(ius) divi Nerva[e nep(os) Traianus Hadrianus Aug(ustus) pont(ifex) max(imus) tri]bunic(ia) pot(estate) V co(n)s(ul) III

equitib(us) et peditib(us) qui militaverunt i]n alis sex et cohortib(us) --- quae appellantur I Claudia Gallorum Capitoniana et -- et -- Gallorum Flaviana et -- et I Vespasiana Dardanorum et --, quae sunt in Dacia inferiore(?) sub --- civitatem Romanam dedit et conubium uxoribus, quas tunc habuissent, cum est civitas iis data, aut si qui caelibes essent, cum iis quas pos]tea duxissent [dumtaxat singuli sin]gulas.

A(nte) [d(iem)--] Q(uinto) Aburni[fo Caediciano] C(aio) Bruttio [Praesente co(n)s(ulibus)].

Alae I Vespasiana[e Dardanorum cui praest] P(ublius) Baebius P(ubli) [f(ilius) -- ex--].

P(ubli) Atini [--]; Ti(beri) Claudi [--]; P(ubli) Umbri [--]; C(ai) Quincti [--; --].

Datarea este cea de la nr. 1654.

1657 (= CEpR, XXXII, 1584). O diplomă militară (*tabella I*) din 24 aprilie 142 (publicată de W. Eck, ZPE, 181, 2012, p. 173–182) menționează un număr de trupe din Dacia Superior; în r. 8 de pe *intus*, este menționată încă o trupă, al cărei nume continua în r. 9; editorul completează: *num(ero) pedet(um)* (sic) [*sing(ularium) Britann(icianorum)*]. Completarea se bazează pe prezența într-o diplomă cu trupele provinciei Moesia Superior din anii 103/107 (CIL, XVI, 54) a unor *pedit[es singulares] Britannici*; aceștia se regăsesc apoi în Dacia în diploma din 17 februarie 110: *pedites singulares Britannici* (CIL, XVI, 57 = IDR, I, 2), apoi în diploma din 2 iulie 110: *pedites Britannici* (CIL, XVI, 163 = IDR, I, 3). În diploma de la Urfa din 14 aprilie 123 (RGZM, 22 = ILD, 20), sunt menționați în Dacia Superior (*PEDITB BRITTANN* pe extrinsecus, *PED BRITT* pe intus).

În cronică epigrafică pe anul 2012 (nr. 1584), am acceptat lectura și completarea editorului diplomei; am considerat chiar că forma *pedet[- -]* poate găsi o explicație filologică.

Totuși, în diploma de la Drobeta din 1 aprilie 179, formațiunea citată apare ca o *vexillatio peditum singular(ium) Britannicianorum*, tot în Dacia Superior (RMD, II, 183 = AÉ, 1987, 843); faptul că această formațiune are tot un caracter temporar (provizoriu), ne-a îndemnat a căuta altă soluție. Astfel, propunem a citi în diploma din anul 142, în locul cu pricina: *et num(ero) ped(itum) et [equit(um) sing(ularium)]*.

Pentru garda personală a legaților provinciali, a legaților de legiuni și a procuratorilor guvernatori, erau recrutați militari de elită, *singulares* (vezi A. v. Domaszewski, *Die Rangordnung des römischen Heeres*², p. XII, 35–37; M. P. Speidel, *Guards of the Roman Army*, Bonn, 1978); ei erau fie *equites*, fie *pedites*. Astfel, la Ulpia Traiana Sarmizegetusa cunoaștem un altar dedicat *Eponab(us) et Campestrib(us)* de M. Calventius Viator, (*centurio leg(ionis) IIII F(laviae) f(elicis), exerc(itor) eq(itum) sing(ularium) C(ai) Avidi Nigrini, leg(ati) Aug(usti) pr(o) pr(aetore)*) (CIL, III, 7904 = IDR III/2, 205); este vorba de un centurion legionar, care se ocupa de antrenarea călăreților din garda guvernatorului Daciei (pe timpul lui Traian). De la Apulum se poate cita o altă inscripție (fragmentară; CIL, III, 14777 = IDR, III/5, 401), dedicată unei divinități necunoscute de un *hast(atus) leg(ionis) XIII [Gem(inae)] et M. Ulpius Restitutus, (centurio) exercit(ator) eq(uitum)*; dar acești *equites* pot aparține și cavaleriei legionare.

Epigrafiă tegulară de la Apulum ne face cunoscuți atât *pedites singulares* (IDR, III/6, 272–284), cât și *equites singulares* (IDR, III/6, 269); două tipuri tegulare reproduc

ștampila N·SINGVL (IDR, III/6, 270–171), alte două doar SINGVL (IDR, III/6, 285–286.). În schimb, inscripțiile lapidare redau de mai multe ori nume de călăreți din formațiunea de *singulares* (vezi C. C. Petolescu, *Auxilia Daciae*, București, 2002, p. 145–146)

Deosebit interes prezintă o altă inscripție funerară de la Apulum: *Dasati (S)cenobarbi, eq(uiti) alae Ba[t]avorum ex n(umero) sing(ularium), st[ip(endiorum) X]V, [a]n(norum) XXXXI (?), Bers[us I]ngenius, de[c(urio)] ex n(umero) eodem, (h)er<r>es, posuit* (CIL, III, 7800 = IDR, III/5, 522). Este vorba despre un călăreț (de origine ilirică) din *ala Batavorum* (garnizoana la Războieni), transferat în *numerus singularium*. Această inscripție, precum și ștampila tegulară menționată mai sus, sunt dovada existenței unui *numerus singularium* la Apulum.

1658. CIVITAS AVLERCORVM CENOMANORVM (Allones, Sarthe, Gallia Lugdunensis). Zece fragmente dintr-o placă de marmură albă: fragmentul E descoperit în 1957; fragmentele A–D și F–J, descoperite între 1994–1998 descoperite în apropierea templului cu podium. Unele fragmente se îmbină. Depozitul arheologic din Allonnes și colecție privată.

K. Gruel, V. Brouquier-Reddé (ed.), *Le sanctuaire de Mars Mullo, Allones (Sarthe)*, Le Mans, 2003, p. 112–119, nr. 160 (*non vidi*; preluată în AÉ, 2003, 1189); revăzută de F. Bérard, MEFRA, 116, 2004, p. 1039–1142; idem, Gallia, 61, 2004, p. 362–365, fig. 75 (foto) – 76 (reconstituire) (vezi AÉ, 2004, 930).

F. Bérard unește fragmentele în câte două grupe (una din fragmentele E-F și G; alta din A-D și H) și propune trei ipoteze de reconstituire (scurtă, medie și lungă) cu reconstituire grafică). Reținem pentru cronica noastră grupa a doua de litere (A-D, H; care este mai constantă):

[-----]
 [-----ICA[-----]
 [Germ?]anis Dac[isque -----]
 [-----]s ob sec[----]
 5 [-----]MESENET[-- donis]
 [mi]litaribus co[ronis item hastis puris item-]
 que vexillis [procurato]
 ri Aug(usti) tr[actus --- tri-]
 buno leg sex[tae - - - leg(ionis) XXII Primigen[iae piae fidelis, praefecto
 coh(ortis) primae Thracum Germa]nicae
 10 civit[as Aulercor(um) Cenomanor(um)]

În r. 3 (numerotarea noastră), G. Alföldy (idee reținută în MEFRA *cit.*, p. 1105) propunea [Germ]anis Dac[isque - - -], care se raportează la cele două popoare și la luptele purtate de Valerius Maximianus între 180–182. În r. 5, propunem [praef(ectus) coh(ortis) I He]mesen[orum] (trupă din Pannonia Inferior, de arcași, *milliaria equitata*) et[iam ob virtutem donis / mil]litaribus etc. În r. 7/8, ne putem gândi la [curato]ri Aug(usti) tr[adere annonam?], poate însărcinat cu *annona militaris* (cf. IDRE, II, 367). În r. 8/9, [tri]/buno leg sex[tae - - -], poate fi vorba de un tribunat militar în legiunea VI Victrix (din

Britannia) sau VI Ferrata (din Syria), dar și XVI Flavia (tot în Syria). Tot în r. 9, prima miliție ecvestră trebuie redată cu abrevieri: *[praef(ecto) coh(ortis) I Thrac(um) Germa]nicae*.

Indiferent de restituirea propusă, informația din r. 3 rămâne enigmatică. Contrar propunerilor savante de completare, ni se pare că inscripția se referă mai degrabă la un ofițer participant la *bellum Dacicum* al împăratului Traian.

1659. Les Pilles (terr. de *Vasio Vocontiorum*; Drôme). Descoperit înainte de 2005, în albia râului Eygues. Stelă de calcar, cu bază și coronament profilate.

J. Planchon, M. Bois, P. Conjard Réthoré, Carte archéologique de la Gaule. La Drôme 26, Paris, 2010, p. 244; AÉ, 2010, 860.

D(is) M(anibus)
Coryloni,
cons[er]vi
optim[-]
 5 *[s(ub)] a(scia) d(edicaverunt)*

Fără a insista asupra unei dificultăți minore în r. 4 (a se vedea notița lui F. Gayet: «Le monument de l'esclave *Corylo* a peut-être été dressé par ses *conservi optimi*, si la lecture des a(auteurs) est correcte; l'épithète se rencontre seulement pour un dédicant dans *AE*, 1993, 1069, au singulier, *conservus optimus* en Espagne citérieure. La photo ne permet pas de contrôler ici la terminaison»), condiția servilă a acestui personaj este sigură. Interesul nostru pentru această inscripție este determinat de numele defunctului (forma la nominativ: *Corylo*), care ne evocă un antroponim regal dacic: *Scorylo* – *Corylus*.

Astfel, istoricul Sex. Iulius Frontinus menționează în *Strategemata* (I, 10, 4) pe *Scorylo, dux Dacorum*. Acest dinast dac era contemporan cu Nero, deoarece în sursa citată se face mențiune despre un război civil (*arma civilia*) care diviza poporul roman, cel din anii 68–69 (după N. Gostar, *Pontica*, 12, 1977, p. 129–136, la regele *Scorylo* se face aluzie și în r. 18–21 ale inscripției de la Tibur: CIL, XIV, 360 = ILS, 986 = *Inscriptiones Italiae*, IV/I², 125 = IDRE, II, 113). Acest nume mai este atestat de o inscripție de la Aquincum (în Pannonia; CIL, III, 13379 = IDRE, II, 282) și pe marele vas ceramic descoperit la Sarmizegetusa Regia, care poartă o dublă ștampilă: DECEBALVS – PER SCORIOLO (AE, 1977, 672 = IDR, III/3, 272).

Acest *dux* a fost identificat de C. Daicoviciu (*Istoria României*, I, Bucurest, 1960, p. 294–295) cu regele *Coryllus*, menționat de Iordanes (*Getica*, XII, 73) într-un pasaj care prezintă succesiunea regilor daci după Deceneu, contemporanul și succesorul regelui Burebista:

După alți istorici, *Scorylo* (atestat de Frontinus) și *Coryllus* (la Iordanes) ar fi doi regi diferiți (H. Daicoviciu, J. Trynkowski, *Les rois daces de Burebista à Décébale*, Dacia (N. S.), 14, 1970, p. 159–166.), ceea ce ar modifica seria cronologică a regilor daci.

Acest sclav care poartă numele *Corylo*, dacă nu cumva *Scorylo*, a ajuns în Gallia adus de un militar (ofițer) roman participant la războiul cu dacii al împăratului Traian sau pe calea comerțului cu sclavi. Prezența dacilor în atelierele ceramice din Gallia pare a fi atestată de ștampilele DACVS, DACCVS, DAGVS imprimate pe *vascula Gallica* (IDRE, I, 189).

B) MOESIA INFERIOR

(Dobrogea)
(1660–1700)

Bibliografie – Generalități

(1660–1695)

1660. Al. Avram, *Prosopographia Ponti Euxini externa* (Colloquia antiqua, 8), Leuven – Paris – Walpole M.A., 2013.

1661. V.-H. Baumann, *Așezări rurale de la gurile Dunării. Contribuții arheologice la cunoașterea habitatului rural (sec. I–IV p.Chr.)*, Tulcea, 1995.

Altarul (anepigrafic) cu reprezentarea lui Priap, p. 84 (fig. 6), a fost publicat de D. Tudor, *Analele Dobrogei*, 16, 1935, p. 28-29, nr. 18, fig. 6 (greșit localizat de unii autori, la Drobeta).

Vezi de asemenea inscripția consemnată *infra*, nr. 1699.

1662. Robert Born, *Die Christianisierung der Städte der Provinz Scythia Minor. Ein Beitrag zum spätantiken Urbanisierung auf dem Balkan*, Wiesbaden, 2012, 264 p. (investigație predominant arheologică; Tomis, Histria, Tropaeum).

1663. Livia Buzoianu, Maria Bărbulescu, *Tomis. Comentariu istoric și arheologic. – Historical and archaeological Commentary*. Bibliotheca Tomitana IX, Constanța, 2012.

1664. Constantin Nicolae, *Dunărea de jos și Nordul Pontic. Interferențe istorice (cu privire specială în secolele IV–VII)*, București, 2013, 304 pag. (Bibliotheca Tomitana, X) (cu 113 figuri – desene: hărți, planuri de fortificații, materiale arheologice; la fig. 10, „Ștampilele unităților militare din Crimeea”).

1665. Florina Panait-Bîrzescu, Iulian Bîrzescu, Fl. Matei-Popescu, Adrian Robu (editori), *Poleis în Marea Neagră, Relații interpontice și producții locale*, Actele colocviului organizat de Institutul de Arheologie „Vasile Pârvan” și de Filiala din Iași a Academiei Române, București 27–28 septembrie 2012), București, 2013.

Dintre studiile cu referințe epigrafice, reținem doar trei, privitoare la orașele de pe coasta de vest a Mării Negre:

– Ligia Ruscu, *Relațiile apoikiilor vest-pontice cu vecinii lor greci și barbari în epocile elenistică și romană*, p. 11–44;

– Livia Buzoianu, Maria Bărbulescu, *Teritoriul Tomisului în epoca romană timpurie în lumina documentelor epigrafice. I*, p. 174–202;

– Florian Matei-Popescu, *Statutul juridic și teritoriul Histriei în epoca romană*, p. 293–233.

1666. Florina Karagiani (ed.), *Medieval Ports in North Aegean and the Black Sea. Links of the Maritime Routes of the East. International Symposium Thessalonike, 4-6 December 2013*, Thessalonike, 2013, p. 316-319, Thessalonice, 2013. Reținem două studii:

– Livia Buzoianu, *Tomis – ville commerciale au Pont-Euxin (documents épigraphiques et archéologiques)*, p. 113–122;

– A. Barnea, *Vestiges paléochrétiennes des ports des ports de la Mer Noir de la province de Scythie. L'état actuel des recherches*, p. 316–319.

*

1667. Al. Avram, Iulian Bîrzescu, Monica Mărgineanu Cârstoiu, Konrad Zimmerman, *Archäologische Ausgrabungen in der Tempelzone von Histria (1990–2009)*, Il Mar Nero, p. 39–101.

1668. Oleg Alexandrov, *Ethnic and social composition of the Roman Army in Lower Moesia: Soldiers from the Danubian provinces of the Roman Empire*, în vol. *Pax Romana* (supra, nr. 1603), p. 219–234.

1669. Alexandru Avram, *Quelques remarques sur la terminologie grecque de la tombe dans les inscriptions de Thrace et de Mésie Inférieure*, în vol.: Maria-Gabrielle G. Parissaki (ed.), *Thrakika Zetemata*, II. *Aspects of the Roman Province of Thrace*, Atena, 2013, p. 279–287.

Vezi Liana Lupaș, *Denumirile mormântului în latină*, StCl, 5, 1963, p. 110

1670. Al. Avram, *Les Bithyniens en Thrace, en Mésie Inférieure et dans le Pont Nord à l'époque impériale. L'Anatolie des peuples, des cités et des cultures (II^e millénaire av. J.-C. – V^e siècle ap. J.-C.)* (Colloque international de Besançon, 26–27 novembre 2010, vol. I. Autour d'un projet d'atlas historique de l'Asie Mineure. Méthodologie et prospective, édité par Hadrien Bru et Guy Labarre), Presses Universitaires de Franche Comté, p. 111–132.

1671. Al. Avram, C. Chiriac, I. Matei, *Balles de fronde grecque en pays gète et ailleurs. Sur les traces de Zopyrion dans le Bas Danube*, RA, 2, 2013, p. 227–303.

Autorii publică 15 proiectile de praștie descoperite în Dobrogea, dintre care 8 poartă inscripții grecești; dintre cele mai interesante sunt două piese cu numele regelui Alexandru cel Mare, iar alta cu numele unui strateg Alexandru (identificat cu Alexandros Lyncestis); un alt proiectil provine de la Olbia. Autorii consideră că aceste proiectile provin de la armata lui Zopyrion, care a asediat fără succes Olbia, în 331 a. Chr.; distribuția geografică a acestor proiectile poate ajuta la reconstituirea itinerariului armatei lui Zopyrion în timpul retragerii prin Dobrogea, când a fost ucis de geți (după informațiile transmise de Iustinus, Curtius Rufus și Macrobius).

1672. V.-H. Baumann, *Aspecte din viața spirituală a populației rurale din zona gurilor Dunării în pragul noului ev creștin*, Peuce (s.n.), 11, 2013, p. 67–100. Vezi *infra*, nr. 1699.

1673. Oct. Bounegru, *Marchands thraces dans les sources épigraphiques des provinces romaines Mésie et Thrace*, în vol. *Pax Romana* (v. supra, nr. 1603), p. 33–56.

1674. Livia Buzoianu, Maria Bărbulescu, *Materiale arheologice elenistice recent descoperite în teritoriul callatian*, Peuce, 9, 2011, p. 459–468.

Ștampile amforice descoperite la Coroana, com. Albești, jud. Constanța: Thasos (2), Sinope (4), Cnidos (1); datare: ultimul deceniu al secolului IV – primele decenii ale secolului II a. Chr.

1675. Roxana-Gabriela Curcă, *The bilingual Inscriptions of Moesia Inferior: The Historiographic Framework*, Classica et Christiana (Iași), 6/1, 2011, p. 71–80. Autoarea constată: inscripții emise de către autoritățile provinciale (spre exemplu, *Horrothesia* histriană a consularului Laberius Maximus; inscripții ale cetățitorilor (*poleis*) grecești. Autoarea se oprește de asemenea asupra formularului epigrafic.

1676. Eadem, *La prosopographie des femmes en Mésie Inférieure. Une approche préliminaire*, Classica et Christiana, 8, 2013, 1, p. 73–80.

1677. D. Dana, *Les Thraces dans les diplômes militaires. Onomastique et statut d personnes*, in *Thrakika Zetemata*, II (v. supra, nr. 1669), p. 219–269.

1678. Idem *Possibles témoignages sur des cultes daces: la documentation épigraphique de la Mésie Inférieure*, în vol.: Matteo Tauber (ed.), *Sguardi interdisciplinari dulla religiosità dei Geto-Daci*, Freiburg i. Br. – Berlin – Wien, 2013, p. 157–176.

1679. Dan-Augustin Deac, *Gottheiten mit rsprüngen aus Ägypten in der Westpontischen Poleis (vom 3 Jhr. vor Chr. bis zur Eroberung durch die Römer). Kurze Einführung*, ED (s.n.), 15, 2013, p. 17–182.

1680. Werner Eck, *La loi municipale de Troesmis: données juridiques et politiques d'une inscription récemment découverte*, *Revue historique de droit français et étranger*, 91, 2013, 2, p. 199–213. Vezi și nr. 1681.

O mare vâlvă a produs în lumea științifică apariția unui important document epigrafic: un fragment din *lex municipii Troesmensium*, datând din timpul domniei comune a împăraților Marcus Aurelius și Commodus. Este vorba de două mari table de bronz, ajunse pe calea comerțului ilegal de antichități, în Anglia, apoi, se pare, în Statele Unite ale Americii. Datele tehnice și fotografiile cu textul au fost comunicate profesorului Werner Eck (Köln) de unul din colaboratorii săi, Andreas Pangerl: o tablă măsoară 0,67 × 0,54 m și greutatea de 21 kg; cealaltă tablă măsoară 0,59 × 0,50 m și greutatea de 18 kg. Tăcerea asupra acestui excepțional document epigrafic a fost ruptă abia în anul 2013, prin comunicarea prezentată de prof. W. Eck la Congresul de epigrafie de la Berlin, apoi printr-o conferință prezentată de același savant la Institutul de drept roman de la Paris, la 1 martie 2013, publicată deindată.

Deși nu este vorba de o comunicare integrală a textului, articolul publicat conține numeroase informații privitoare la conținutul acestei legi municipale. În această notă, suntem preocupați mai ales de data acestui document; aflăm astfel că legea a fost acordată *municipi<pi>bus municipi M(arci) Aureli Antonini et L(uci) Aureli Commodi Aug(usti) Troesm(ensium)*; după autor: „Il en résulte que le nom officiel de la ville était *municipium M(arcum) Aurelium Antoninum Aug(ustum) Troesm(ensium)*” (p. 201). Este confirmarea deplină a ridicării așezării civile de la Troesmis la rangul de *municipium* pe timpul

împăratului Marcus Aurelius (datarea municipiului de la Troesmis pe timpul acestui împărat a fost susținută pe baza descoperirilor epigrafice; vezi: R. Vulpe, *Din istoria Dobrogei*, II, București, 1968, p. 167; Al. Suceveanu, Al. Barnea, *La Dobroudha romaine*, București, 1991, p. 49–50.); în mod asemănător se poate admite că și *municipium Aurelium Durostorum* datează din timpul aceluiași împărat (discuția pornește de la o inscripție publicată de Papahagi, *Dunărea*, 1, 1924, p. 193; vezi reluarea ei de E. Bujor, *SCIV*, 11, 1960, 1, p. 145–146, nr. 2, fig. 2 (photo).); vezi V. Pârvan, *Municipium Aurelium Durostorum*, Torino, 1924 (extras din *RFIC*, 2, 1924, p. p. 318–319; extras, p. 14–16)), iar nu de mai târziu, din timpul lui Caracalla (cum propune Emilia Doruțiu-Boilă, în vol.: D. M. Pippidi [éd.], *Actes du VII^e Congrès international d'épigraphie grecque et latine Constanța 1977*, București – Paris, 1979, p. 35; *eadem*, *Dacia*, N. S., 22, 1978, p. 246–247).

Titlul de *Augustus* primit de Commodus (ante 17 iunie 177) reprezintă un *terminus post quem* pentru data emiterii legii municipiului Troesmis; *terminus ante quem* poate fi considerată plecarea în *expeditio Germanica II* (3 august 178) (p. 201). Este posibil ca tot acum să fi fost constituit *municipium Aurelium Apulense*, deși prima mențiune epigrafică datează de la începutul anului 180 (IDR, III/5, 20 = CIL, III, 986; ILS, 3848; vezi C. C. Petolescu, *Dacia*, N.S., 54, 2011, p. 93–94). Pe timpul lui Commodus, Apulum a fost ridicat, alături de Napoca, la rangul de *colonia Aurelia* (*ibidem*, p. 94).

Vezi și nr. următor.

1681. Idem, *Das Leben römisch gestalten. Ein Stadtgesetz für das Municipium Troesmis aus den Jahren 177–180 h. Chr.*, în vol. *Integration in Rome and in the Roman World. Proceedings of the Tenth Workshop of the International Network Impact of Empire* (Lille, June 23–25, 2011). Edited by Gerda de Kleijn and Stéphane Benoist, Leiden – Boston, 2014, p. 75–88.

Vezi p. 88: „Die beiden Tafeln werden im kommenden Jahr in einem Band über Troesmis, der in Rumänien von Christina Alexandrescu herausgegeben wird, publiziert werden”.

1682. N. Gudea, *Note de arheologie creștină. 7. Despre o gemă gnostică de la Garvăn/Dinogetia (Moesia Inferior)*, *Classica et Christiana*, 6/2, 2011, p. 445–453.

Această gemă a fost publicată de mai multe ori; edițiile sunt consemnate de autor; vezi IGLR, 241 A.

1683. Alan Johnston, *Curioser and Curiouser, from Histria?*, *Il Mar Nero*, 8, 2010–2011, p. 181–186.

1684. Fl. Matei-Popescu, *The Roman Auxiliary Units from Moesia*, *Il Mar Nero*, 8, 2010–2011, p. 207–230.

1685. Lucrețiu Mihăilescu-Bîrliba, *La cité romaine du Haut-Empire d'Ibida (Mésie Inférieure). Considérations historiques selon le dossier épigraphique*, *SAA*, 7, 2011, p. 83–143 (avec photos). De reținut repertoriul epigrafic, cu ample comentarii (dar adesea inutile): 13 inscripții deja cunoscute, doar un fragment inedit (*infra*, nr. 1699).

1686. L. Mihăilescu-Bîrliba, *Note epigraphique sur les Caii Iulii de la V^e légion Macedonica*, Peuce, IX, 2011, p. 469–473.

Autorul conchide că, în pofida numelor latine, acești militari sunt originari din Asia Minor, fiind recrutați în timpul războiului parthic al lui Traian.

1687. Idem, *Les Pontobythiniens à Troesmis*, în vol. *Pax Romana* (v. nr. 1603), p. 125–132. Vezi studiul lui Al. Avram menționat *supra*, nr. 1670.

1688. Idem, *Mobilität und Politik der Rekrutierung in der römischen Armee. Der Fall der Soldaten und der Veteranen der legio I Italica*, *Classica et Christiana*, 8, 2013, 2, p. 527–533.

1689. L. Mihăilescu-Bîrliba, Iulia Dumitrache, *Les Thraces dans l'armée romaine d'après les diplômes militaires*, *Dialogues d'histoire ancienne*, 38, 2012, 2, p. 1–8.

1690. M. Oppermann, *Nymphenkult im Ostbalkanraum zwischen Donau und Rhodopen während der Römerzeit*, *Il Mar Nero*, 8, 2010–2011, p. 249–275.

1691. Florina Panait-Bîrzescu, *Le culte d'Apollon dans les cités grecques de la Mer Noire: l'apport de la documentation iconographique*, *Dacia, N.S.*, 57, 2013, p. 81–97.

1692 (= XXXI, 1542). C. C. Petolescu, *Bellum Bosporanum*, *Il Mar Nero*, 8, 2010–2011, p. 277–279 (prezentare în AÉ, 2011, 1142).

Un anonim *tiro*, recrutat pe la anul 210, a participat la un *bellum Bosporanum*, din care s-a întors cu bine: *adiuvante numen(e) (!) eius multis periculis in barbarico liberatus*; prin *barbaricum* trebuie să înțelegem ținuturile de dincolo de gurile Dunării și de la nordul Mării Negre. Acest eveniment poate fi apropiat de o inscripție greacă din Phanagoria (AÉ, 2006, 1230), care menționează reconstruirea, în anul 220, porticului unui edificiu afectat de război. Prin urmare, războiul menționat de cele două inscripții datează între anii 210–220. O inscripție de la Oescus (AÉ, 1961, 208) arată că un fost primipil, T. Aurelius Flavinus, a fost recompensat de împăratul Caracalla, în anul 214, și a obținut avansarea, între alte merite, *(ob) res prospere Ty[rae ges]tas*. După părerea autorului, este vorba de începutul raziilor barbare în teritoriile cetăților de pe litoralul de nord al Pontului Euxin și chiar în interiorul Regatului Bosporan; sufletul coaliției barbare antiromane erau goții, care își făcuseră deja apariția în stepele nord-pontice spre sfârșitul secolului al II-lea p. Chr.

1693. Emilian Popescu, *Municipium Tropaeum*, *Dacia, N.S.*, 57, 2013, p. 127–144.

Orașul este atestat ca [*municipium*] *Traianum Tropaeum* de o inscripție din timpul lui Commodus (Em. Popescu, *StCl*, 6, 1964, p. 191–192; AÉ, 1964, 251); astfel, și în inscripția din anul 116 dedicată împăratului Traian de către *Traianenses Tropaeenses* (CIL, III, 12470), este vorba de statutul de *municipes* al dedicanților. Orașul s-a numit probabil *municipium Ulpium Traianum Tropaeum*.

Atenție: toate sursele antice (narative și epigrafice) atestă forma *Tropaeum*; forma *Tropaeum Traiani*, utilizată de totalitatea istoricilor, este o creație a lui E. Bormann și Gr. Tocilescu.

Prin urmare, se poate accepta că Tropaeum primise titlul de *municipium* cel mai târziu în 114, când Traian se afla la Antiochia, înainte de a porni operațiunile contra parților; dacă nu chiar în 113, când a fost inaugurată *Columna*, iar împăratul încă se afla la Roma.

Dar este posibil ca Tropaeum să fi primit titlul de *municipium* încă din anul 109, odată cu consacrarea *tropaeum*-ului. O paralelă ar fi fundarea Coloniei Ulpia Traiana Dacica Sarmizegetusa, așa cum ne informează o binecunoscută inscripție, datând din anii 109–110 (CIL, III, 1443 = IDR, III/2, 1; AÉ, 1976, 570). Cu acest prilej se va fi constituit *ordo decurionum* al municipiului *Ulpium Traianum Tropaeum (Tropeaensium)*, cu magistrații săi, meniți a aduce la îndeplinire ceremoniile anuale legate de comemorarea *fortissimorum virorum*, căzuți pentru patrie în 86/87 și 101/102; (vezi C. C. Petolescu, *Academica*, XXIII, 2013, 12, p. 67-73).

1694. Adrian Robu, *Le culte de Poséidon à Mégare et dans ses colonies*, Dacia, N.S., 57, 2013, p. 65–80.

Zeul mării este atestat și la Callatis (ISM, III, 48–49).

1695. Kalin Stoev, *Über die Romanisierung der thrakischen und geto-dakischen Namen: Eine mögliche Deutung des Vorkommens einheimischer Namen in lateinischen und griechischen Inschriften aus den Provinzen Moesia Inferior und Dacia*, în vol. *Pax Romana* (v. *supra*, nr. 1603), p. 199–212.

Inscripții recent descoperite sau revizuite

(nr. 1696–1700)

1696. HISTRIA. Stelă de marmură descoperită în anul 2009, în cursul săpăturilor din zona sacră; reutilizat la construcția unei case din secolul al IV-lea p.Chr.. Dimensiuni: 0,39 × 0,26 × 0,24 cm. Litere înalte de 1,3 cm.

Florina Panait-Bîrzescu, *A New List of Priests of Dionysos Karpophoros from Histria*, *Il Mar Nero*, 8, 2010–2011, p. 103-112, fig. 1-3 (foto).

Τύχει Αγαθῆι
Ἐπὶ ἱέρειο Λαβερίου Μαξίμου
ἱερέϊς Διονύσου Καρποφόρου
Γαῦκος Ζοῖλου
5 Διονύσιος Σατυρίωνος
Νίννος Διονυσίου
Μενέχαρμος Ἀπολλο-
νίδου

La începutul r. 2, se remarcă o ezitare în redarea formulei introductive, ἐπὶ ἱέρειω. Personajul din același rând pare a fi cunoscutul consular M' Laberius Maximus, guvernatorul Moesiei Inferior din anii 101–102 (B. E. Thomasson, *Laterculi praesidium*, I, Göteborg, 198col. 131, nr. 66); el s-a implicat în viața cetății prin cunoscuta Ὁροθεσία Λαβερίου Μαξίμου ὑ[πατικῶν] din anul 100 (ISM, I, 67–68), care confirma drepturile din strămoși, precum și altele noi pentru cetatea histrienilor.

1697. CALLATIS. Lespede de marmură descoperită cu ocazia cercetărilor efectuate de Mihai Ionescu (Muzeul Callatis, Mangalia); reutilizată pentru construcția unui mormânt în epoca târzie. Dimensiuni: 74,2 × 63,2 × 12 cm. Prin analogie cu inscripția pentru

P. Vinicius de la Callatis (ISM, III, 57), autorii propun o restituire parțială a textului păstrat; în final adoptă lectura:

Al. Avram, M. Ionescu, *Unnuovo patronus della città di Callatis: Cn. Cornelius Lentulus Augur*, *Il Mar Nero*, 7, 2007/2009, p. 167–177, cu foto și desen [apariția de la publicației: februarie 2014, v. p. 2!].

[ὁ δ]ἄμος

[Γν. Κορινθίῳ Λέντλῳ Αἰ[γορι πρε]σβευτῆ Σεβαστοῦ

[καὶ ἀντιστρατάγῳ ἐϋεργέτ]α καὶ πά[τρ]ω[ν]ι τᾶς πόλιος

Autorii identifică acest personaj cu Cn. Cornelius Lentulus Augur (PIR², C 1379); il est mentionné par Tacitus (*Annales*, IV, 44,1) și Florus (II, 28, 19 și 29, 20). Numele este șters (martelat?) în cea mai mare parte; dar sursele nu confirmă o *abolitio memoriae* (Tacitus afirmă contrariul); după editori, ar fi vorba de o inițiativă locală. Datarea propusă: 9–6 a.Chr.; el a precedat pe P. Vinicius.

1698. IBIDA. Fragment de placă votivă de calcar, descoperită întâmplător, cu ocazia lucrărilor de conservare din zona curtinei G a fortificației romane târzii. Dimensiuni: 13 × 14 × 7 cm; litere de 4 cm.

L. Mihăilescu-Bîrliba, *art. cit. supra* la nr. 1685, p. 115, nr. 14, fig. 16 (foto).

[- - -]O[---]

[- - -]dec(urio?)

uo[t(um) - - -]

Este vorba de o „piatră călătoare”, provenind probabil de la Troesmis; dedicantul era probabil decurion al municipiului (creat de Marcus Aurelius și Commodus; v. *supra*, nr. 1680). Datare: eventual din secolul al II-lea (după editor).

1699. V.-H. Baumann, *Așezări rurale* (v. *supra*, nr. 1672), p. 295 și 393, pl. 79; idem, *Peuce* (s.n.), 11, 2013, p. 82–83, fig. 4 (desen și foto),

[- - - - -]

[- - - - -]

SOVIRIINVS

VIITRVSTI

5 CO IIIAQVIII

NOCOS

Editorul întregește corect: [- - - ex vi]/so (posuit) *Vir(ius) Linus*, / *vet(eranus)*, *Rusti/co et Aquili/no co(n)s(ulibus)*.

Numele consulilor (anul 162) sunt *T. Iunius Rusticus II* și *L. Titius Plautius Aquilinus* (A. Degrassi, *I fasti consolari dell'Impero Romano*, Roma, 1952, p. 46; G. Alföldy, *Consulat und Senatorenstand unter den Antoninen*, Bonn, 1977, p. 176).

1700. VLPIA NOVIOMAGVS (Germania Inferior; Nijmegen, Olanda). Patru fragmente (care se reunesc) dintr-o placă de bronz (descoperite împreună cu alte fragmente diverse, în cursul săpăturilor de pe Hessenberg; destinate probabil retopirii). Dimensiuni: 17 × 22,8 × 0,6 (-0,8) cm. Litere înalte de 2,6 cm.

AÉ, 2010, 1031 (= W. Eck, C. Veen, ZPE, 175, 2010, p. 241–245, nr. 1).

[- - -]NEM MOESICAM [- - -]
 [- - -]ISTEM ADPROBATVM B[- - -]
 [- - -]MAN[- - -]
 [- - -]ALAE [- - -]
 [- - -]E[- - -]
 [- - -]

În nota din AÉ, se crede că în r. 1 este vorba de o *expeditio Moesica*, sau poate de o *vexillatio Moesica*; în r. 2, termenul (participiul) *aprobatum* amintește de *adprobato exercitu* de la începutul discursului împăratului Hadrian de la Lambaesis (AÉ, 2003, 2020 a = 2006, 1800 a). „Cette plaque de bronze retranscrivait certainement une proclamation d'un empereur ayant visité la Germanie inférieure. Compte tenu du contexte historique, il ne peut guère s'agir que de Trajan ou d'Hadrien”. Ar putea fi vorba de „expeditio Moesica” a împăratului Traian, din iarna 101/102, împotriva invaziei dacilor și altor populații transdanubiene; vezi și inscripția de la Epidaurus (Argolida), care face referire la victoria împăratului Traian în Moesia: ἐν Μυσία νεύκης (IDRE, II, 370).

Dar mai probabil ni se pare a fi vorba de o *vexillatio Moesica*: poate aceea condusă de L. Marius Maximus Perpetuus Aurelianus (CIL, VI, 1450 = ILS, 2935), care, în calitate de *leg(atus) leg(ionis) I Italic(ae)* (sau după această comandă ?) a îndeplinit o comandă ca *dux exerciti* (sic) *Mysiaci apud Byzantium et apud Lugudunum* (evident, două misiuni succesive: în 193 contra lui Pescennius Niger, iar în 197 contra lui Clodius Albinus); după care inscripția îl numește *leg(atus) Augg(ustorum) pr(o) pr(aetore) provinc(iae) Germaniae inferioris, item provinc(iae) Belgicae* – guvernăminte succesive, mai întâi în Belgica (B. E. Thomasson, *Laterculi praesidum*, Göteborg, 1984, col. 44, nr. 14), apoi în Germania Inferior (*ibidem*, col. 58, nr. 94). Prezența acestui personaj la guvernământul Germaniei ar fi o explicație pentru referirea inscripției la o [*vexillatio*] *Moesica*.



BURGER WANZEK

(18 ianuarie 1953 – 17 aprilie 2012)

În primăvara anului 2012 am primit cu tristețe vestea morții premature a colegului și prietenului Burger Wanzek.

Burger Wanzek s-a născut în Kiel și a urmat aici cursurile Liceului Humboldt. Ne-am cunoscut în timpul studiilor la Universitatea Christian Albrecht și, până la moartea lui, am rămas în strânsă prietenie și contact colegial. Kiel nu a rămas singura stațiune în formarea sa profesională, ci s-au adăugat stagii de studiu în Tübingen și în Berlin, interesul său îndreptându-se asupra unei problematice largi, mergând din paleolitic și până în epoca metalelor. Studiile le-a încheiat în 1986, în Berlin, cu susținerea lucrării de doctorat apărută sub titlul *Die Gußmodel für Tüllenbeile im südöstlichen Europa. Ein Beitrag zum bronzezeitlichen Metallhandwerk*, Universitätsforschungen zur prähistorischen Archäologie 2, Berlin, 1989.

Amintesc că, pentru realizarea lucrării sale, a efectuat, în cursul anului 1983, o lungă călătorie de documentare în România, prilej cu care a avut numeroase discuții cu specialiștii epocii bronzului la București, Buzău, Constanța, Tulcea, Brăila, Vaslui, Iași, Cluj, Baia Mare.

Analiza lui remarcabilă rămâne și astăzi, după un sfert de secol și dincolo de spațiul Europei de Sud-Est, de referință în investigarea și înțelegerea chestiunii celturilor din perioadele epocii bronzului și epocii fierului. Excelența și precizia darului său de observație i-au permis formularea principiilor de bază în procesul de

SCIVA, tomul 65, nr. 3–4, București, 2014, p. 383–386

documentare a formelor de turnare. În continuare, indispensabilă rămâne contribuția lui Burger Wanzek la definirea bazelor teoretice în cercetarea contextului social al meșteșugarilor și tehnicilor epocii bronzului.

După încheierea studiilor, a colaborat cu Muzeul de Pre- și Protoistorie din Berlin (Museum für Vor- und Frühgeschichte), rezultatul fiind publicarea modelelor după piesele colecției Troia (*Ur- und Frühgeschichte, Troja. Katalog der Originalabgüsse*, Heft 12, Gipsformerei, Staatliche Museen zu Berlin, Preußischer Kulturbesitz, Berlin, 2001). În aceeași vreme a republicat depozitul de la Lengyeltóti II (*Der urnenfelderzeitliche Hortfund von Lengyeltóti (Lengyeltóti II), Komitat Somogy, Ungarn. Eine Vorlage*, Acta Praehistorica et Archaeologica 24, 1992, p. 249–288), care se păstrează în Muzeul de Pre- și Protoistorie, Berlin. În ciuda faptului că depozitul era deja prezent în literatura de specialitate, datorăm talentului său analitic faptul că a pus în evidență elemente semnificative, oferind reînnoit standarde în analizarea și publicarea completă și detaliată a acestei categorii de descoperiri.

Burger Wanzek nu a rămas legat de o singură adresă profesională, ci a colaborat de-a lungul anilor cu diferite instituții și firme (Oficiul de Protecție a Monumentelor, Brandenburg; Archäo Kontrakt, Gesellschaft für Archäologische Denkmalpflege e.V.), ceea ce a ocazionat un contact intens și rodnic cu preistoria și istoria Berlinului și a numeroase locuri din Brandenburg. El a cercetat și documentat mai bine de 50 de situri, începând din epoca bronzului și până în zorile vremii moderne. În parte, materialele și situațiile scoase la iveală au rămas, prin dispariția lui prematură, nepublicate și vor preocupa generațiile viitoare de arheologi.

De-a lungul deceniilor, interesul și pasiunea sa au rămas concentrate asupra epocii bronzului. Așa se explică hotărârea și efortul de a prelucra și a publica rezultatele investigațiilor arheologice dintr-una dintre cele mai intens cercetate așezări ale epocii bronzului din Germania: Berlin-Buch. Săpăturile au fost conduse de către Albert Kiekebusch, s-au desfășurat între 1910 și 1914 și au rămas nepublicate din cauza contextului politic al vremii. Confruntarea intensă și metodică cu documentația șantierului și cu materialele a rodit în publicarea primului volum, cuprinzând istoricul cercetării, planurile și profilele (*Die bronzezeitliche Siedlung in Berlin-Buch. Geschichte einer Ausgrabung und Ausstellung*, Teil 1 Forschungsgeschichte, Berliner Beiträge zur Vor- und Frühgeschichte N.F. 10, Berlin, 2001). Lucrarea este și rămâne o contribuție substanțială la cunoașterea structurilor de habitat în Europa Centrală a perioadei târzii a epocii bronzului.

Boala și circumstanțe exterioare l-au împiedicat să ducă la bun sfârșit analiza și publicarea completă a inventarelor reconstituite în muncă laborioasă de-a lungul anilor. A reușit doar să atragă atenția asupra importanței supraregionale a așezării, ale cărei contacte merg până în Europa de Sud-Est, pentru Burger o reîntoarcere în spațiul de lucru inițial (*Die jungbronzezeitliche Großsiedlung von Berlin-Buch. Erste Vorlage ausgewählter Funde und Befunde*, în: Sylwia Groblica, Alina Jaszewska, Sławomir Górka (eds.), II Polsko-Niemieckie Spotkania Archeologiczne/II Deutsch-Polnisches

Archäologen Treffen. Odra – przeszkoda czy pomost w ekspansji kulturowej?/Oder – Hinderniss oder Brücke für die Kulturexpansion? Dychów 29 kwietnia – 1 maja 2004 r. Biblioteka Archeologii Środkowego Nadodrza 2. Zielona Góra, 2004, p. 37–76).

Alături de excelentul arheolog, cum o dovedesc șantierele și publicațiile, am admirat în Burger pe talentatul pedagog, care, în ciuda faptului că nu a avut niciodată o catedră, a reușit să intermedieze și să comunice cunoștințele și ideile proprii, într-o manieră inteligentă și sensibilă, atât colegilor și studenților, cât și publicului larg. Plăcerea de a lucra cu oamenii și generozitatea intelectuală au caracterizat și numeroasele ghidaje făcute în expozițiile muzeelor berlineze (Museum für Vor- und Frühgeschichte sau în Das Neuen Museum), care au dat viață obiectelor și machetelor neînsuflețite în spatele sticlei vitrinelor. Aceste ghidaje au fost concretizate în numeroase pliante de informare puse la dispoziția vizitatorilor muzeelor.

Preciziunea și logica riguroasă a observațiilor și gândurilor lui Burger s-au manifestat timpuriu prin participarea, în copilărie, la competiții de șah. În această ordine de idei se cuvine amintită și o situație deosebită, trăită cu ocazia călătoriilor de documentare în Europa de Sud-Est: directorul unui muzeu regional i-a prezentat lui Burger, plin de mândrie, un tablou de curând achiziționat, în care era arătat un cerb într-o pădure înzăpezită. Consultat ce părere are, Burger a remarcat talentul tehnic de netăgăduit al pictorului, a pus totuși problema lipsei în zăpadă a urmelor picioarelor cerbului și s-a întrebat cum de va fi ajuns acolo! Derutat, colegul a decis mutarea tabloului din sala de intrare într-una dintre încăperile expoziției.

Puținor colegi le este cunoscut faptul că Burger Wanzek, deja în Kiel, a fost chitarist al unui grup muzical. A continuat să cânte, dar a renunțat, de dragul arheologiei, la cariera muzicală.

Prin dispariția lui prematură, ne vor lipsi prietenul cu care am împărțit aventura călătoriilor în Europa, a șantierelelor din Grecia, atmosfera cu totul deosebită a Berlinului anilor '80 și '90, dar și colegul generos și pasionat, întotdeauna deschis către dialog și idei noi, dar de o acuratețe științifică deosebită.

În memoria și în lucrările noastre va rămâne în continuare prezent!

Nikolaus Boroffka,
Deutsches Archäologisches Institut Eurasien-Abteilung, Berlin, Deutschland;
e-mail: nikolaus.boroffka@dainst.de.

BIBLIOGRAFIA BURGER WANZEK

– 'Anfänge der Metallgewinnung', 'Die Rössener Kultur', 'Nordische Bronzezeit', 'Der Bronzeuß'. *Führungsblätter im Museum für Vor- und Frühgeschichte*, Berlin –Charlottenburg/Schloß Charlottenburg – Langhansbau (1987–1988).

– *Die Gußmodel für Tüllenbeile im südöstlichen Europa. Ein Beitrag zum bronzezeitlichen Metallhandwerk*, Universitätsforschungen zur prähistorischen Archäologie 2, Berlin, 1989.

– *Bemerkungen zu den älterurnenfelderzeitlichen Hortfunden Ungarns*, *Prähistorische Zeitschrift* 64, 1989, p. 74–85.

- *Celturi hallstattiene din fier și antecedentele lor în civilizația „câmpurilor de urne“*. Apulum 25, 1989, p. 103–120.
- *Ein Gußmodell für einen Dolch mykenischen Typs von der unteren Donau*, Zeitschrift für Archäologie 25, 1991, p. 1–28.
- *Der urnenfelderzeitliche Hortfund von Lengyeltóti (Lengyeltóti II), Komitat Somogy, Ungarn. Eine Vorlage*, Acta Praehistorica et Archaeologica 24, 1992, p. 249–288.
- *Eisenproduktion im Handwerkerviertel. Eine Siedlung der Römischen Kaiserzeit bei Genshagen, Landkreis Teltow-Fläming*, Archäologie in Berlin und Brandenburg, 1993–1994, Stuttgart, 1996, p. 101–102.
- *Blandine Wittkopp, Spätmittelalterliches Boot entdeckt. Archäologische Untersuchungen im Stadtkern von Bernau, Landkreis Barnim*, Archäologie in Berlin und Brandenburg, 1993–1994, Stuttgart, 1996, p. 136–137.
- *570 Jahre Stadtgraben. Untersuchungen im Bereich der mittelalterlichen Befestigung von Bernau, Landkreis Barnim*, Archäologie in Berlin und Brandenburg, 1993–1994, Stuttgart, 1996, p. 137–138.
- *Nordica im bronzezeitlichen Südosteuropa*, in: Cornelia Becker, Marie-Luise Dunkelmann, Carola Metzner-Nebelsick, Heidi Peter-Röcher, Manfred Roeder, Biba Teržan (eds.), *Χρῶνος*. Beiträge zur prähistorischen Archäologie zwischen Nord- und Südosteuropa. Festschrift für Bernhard Hänsel, Internationale Archäologie, Studia honoraria 1, Espelkamp, 1997, p. 527–541.
- *Ausgrabungen in der Innenstadt von Müncheberg*, Jahrbuch Landkreis Märkisch-Oderland 4, 1997, p. 23–27.
- *Archäologische Untersuchungen in der Sankt Marienkirche in Müncheberg*, in: H. Bork, U. Röper (eds.), *Stadtpfarrkirche Sankt Marien Müncheberg, Geschichte und Wiederaufbau*, Müncheberg, 1997, p. 46–51.
- *Die kaiserzeitliche Siedlung von Genshagen, Fundstelle 10, im Landkreis Teltow-Fläming*, in: A. Leube (Hrsg.), *Haus und Hof im östlichen Germanien / Tagung Berlin vom 4. Bis. 8. Oktober 1994*, Bonn, 1998, p. 140–143.
- *Auf dem Holzweg / Stadtarchäologische Untersuchungen in Ruhland, Landkreis Oberspreewald-Lausitz*, Archäologie in Berlin und Brandenburg, 1997, Stuttgart, 1998, p. 148–150.
- *Der Ortsteil Buch des Bezirkes Pankow*, Taxi News 5, Juni/Juli 1999, 38.
- *Archäologische Pionierleistung* (1. Teil). Bucher Bote, Januar 2000, p. 9.
- *Ur- und Frühgeschichte / Troja. Katalog der Originalabgüsse Heft 12. Gipsformerei / Staatliche Museen zu Berlin / Preußischer Kulturbesitz*, Berlin, 2001.
- *Archäologische Pionierleistung* (2. Teil). Bucher Bote, März, 2001, p. 9.
- *Die bronzezeitliche Siedlung in Berlin-Buch / Geschichte einer Ausgrabung und Ausstellung / Teil 1* Forschungsgeschichte, Berliner Beiträge zur Vor- und Frühgeschichte N.F. 10, 2001.
- *Ausgrabungen an der Kirche von Falkenhagen*, Märkisch-Oderland Jahrbuch 9, 2002, p. 58–63.
- *Die Ausgrabung einer Ausgrabung*, Archäologie in Deutschland 3, 2002, p. 72.
- *Zur Syntax der Muster auf Griffzungensicheln im bronzezeitlichen Südosteuropa*, <http://www.archaeology.ro/bwan> [2002].
- *Die jungbronzezeitliche Großsiedlung von Berlin-Buch. Erste Vorlage ausgewählter Funde und Befunde*, in: II Polsko-Niemieckie spotkania archeologiczne. Odra – przeszkoła czy pomost w ekspansji kturowej? Dychów 29 kwietnia 1 maja 2004 r. (Zielona Góra), p. 37–76.
- *Besprechung: Eugen Sava, Die Bestattungen der Noua-Kultur. Ein Beitrag zur Erforschung spätbronzezeitlicher Bestattungsriten zwischen Dnestr und Westkarpaten*, mit Katalogbeiträgen von N. Boroffka, L. Dascălu, Gh. Dumitroaia, E.V. Jarovoj, T. Soroceanu, Prähistorische Archäologie in Südosteuropa 19, Kiel, 2002, Germania 84, 2, 2006, p. 491–499.

Bogdan Petru Niculică, *Din istoricul preocupărilor arheologice în Bucovina. Societatea Arheologică Română*, Suceava, 2009, 181 p., 22 pl.

Arheologia românească este în continuare o știință fără o istorie proprie. În pofida unor eforturi individuale, al căror număr este în ușoară creștere în ultimul deceniu (amintim volumul documentar datorat lui Alexandru Păunescu, *Din istoria arheologiei românești pe baza unor documente de arhivă* sau monografia Grigore G. Tocilescu și Cestiunea Adamclisi, autori Vasile Barbu și Cristian Schuster), dar și a unor inițiative colective datorate unor proiecte de anvergură (AREA IV, *Arheologi fără frontiere*), ne lipsește imaginea de sinteză asupra științei noastre.

Volumul prezentat în rândurile de mai jos, chiar dacă nu acoperă această lipsă majoră, aduce o contribuție importantă și, în aceeași măsură, interesantă la istoria arheologiei românești.

Contribuția domnului Bogdan Petru Niculică, cercetător la muzeul din Suceava, este cu atât mai valoroasă cu cât aduce în discuție spații care astăzi, din păcate, nu se mai află în granițele țării noastre.

Volumul, deschis de un *Cuvânt înainte* (p. 7–10), semnat de Dumitru D. Boghian, în care sunt arătate preocupările autorului pentru istoria arheologiei și este subliniată importanța temei pentru disciplina noastră, are patru capitole, urmate de o bibliografie și o sumă de anexe – planșe, rezumat în limba engleză, index.

Urmează *Introducerea* autorului (p. 11–16), în care sunt prezentate sursele documentare folosite, precum și câteva date importante despre principalii actori pe scena arheologică bucovineană în a doua jumătate a secolului al XIX-lea.

Capitolul 1 (p. 17–71), intitulat *Începuturile arheologiei în Bucovina. Cercetări, societăți, muzee*, debutează cu o prezentare generală a situației arheologiei pe teritoriul românesc în sec. XIX și începutul secolului al XX-lea, insistându-se pe marile realizări instituționale – înființarea muzeelor de istorie naturală de la Iași (1834) și București (1834), a celui de Antichități de la București (1864) sau a *Comisiunii Monumentelor Istorice* (1892). Sunt amintite de asemenea activitatea lui Alexandru Odobescu și Grigore Tocilescu în Muntenia și Dobrogea,

Ackner și Goos în Transilvania, ca și importante cercetări de la Cucuteni, prezentate în epocă, la al zecelea Congres de Antropologie și Arheologie Preistorică (CIAAP) de la Paris, de către Grigore C. Buțureanu.

În descrierea preocupărilor arheologice din Bucovina, autorul începe cu anul 1828, când autoritățile imperiale de la Viena emit o dispoziție ce privea patrimoniul arheologic și istoric, document pe care autorul l-a identificat într-o arhivă parohială și pe care-l prezintă *in extenso*. Tot la Viena apar și o serie de organisme, precum *Comisia centrală pentru artă și monumente istorice* (1856), a căror activitate va impulsiona cercetarea arheologică din Bucovina și va facilita apariția unor structuri similare locale.

În continuare, autorul prezintă cronologic aceste organizații, începând cu *Societatea Muzeului Siret*, condusă cu mult entuziasm de ofițerul Josef von Gutter, primar al orașului Siret între 1870–1872. Societatea a activat timp de 15 ani, până în 1884–1885, adunând o colecție impresionantă de obiecte arheologice și repertoriind foarte multe situri și monumente arheologice, încetându-și însă activitatea la moartea lui von Gutter. Mai departe, sunt prezentate cercetările lui Raimund Kaindl, Neculai Beldiceanu și Josef Szombathy, primul fiind legat de Universitatea Franco-Iosefină de la Cernăuți, în timp ce ultimul reprezenta Societatea Antropologică din Viena.

Capitolul se încheie cu prezentarea perioadei de început a Muzeului Țării Bucovinei din Cernăuți și a Muzeului orașenesc Suceava, ambele înființate ca urmare a eforturilor intelectualilor bucovineni. O atenție specială este acordată unor arheologi și istorici amatori, cum au fost preotul Vasile Tomiuc din Bădeuți sau Isidor, cavaler de Onciul.

Capitolul 2 (p. 73–115), intitulat *Societatea Arheologică Română din Bucovina*, prezintă întâi personalitatea și activitatea lui Dionisie Olinescu, fondatorul acestei societăți. La inițiativa acestuia este înființată, în 1886, Societatea Arheologică Română din Bucovina

(SARB), care va prelua patrimoniul Societății Muzeului Siret și va desfășura o fructuoasă activitate arheologică în Bucovina. Din păcate, ca și în cazul societății din Siret, și SARB își încetează activitatea odată cu plecarea din Bucovina a lui Dionisie Olinescu și la Pătrăuți a preotului Constatin Morariu, secretarul SARB, arheolog și colecționar amator, a cărui activitate este și ea prezentată în finalul capitolului. Tot la final, autorul prezintă și câteva date despre relațiile SARB cu instituții similare din Italia, Rusia sau Germania.

Capitolul 3 (p. 117–145) este o republicare a importantului și relativ puțin cunoscutului studiu al lui Dionisie Olinescu, intitulat *Charta archeologică a Bucovinei*, apărut pentru prima oară în 1894, în „Buletinul Societății Geografice Române”. Studiul, păstrând stilul epocii, prezintă, într-o primă parte, un istoric al cercetărilor arheologice în Bucovina și, în a doua parte, un repertoriu al siturilor arheologice și al monumentelor istorice din aceeași regiune. În afara textului propriu-zis, nu există alte anexe (hărți, fotografii) sau adnotări. Adăugarea unui minim aparat critic, în care să fie aduse lămuriri despre soarta ora dintr-o descoperire menționată în text sau despre localizarea unei părți a punctelor arheologice descrise, considerăm că ar fi reprezentat un argument în plus în favoarea importanței acestui studiu pentru istoria arheologiei bucovinene.

Capitolul 4 (p. 147–149) este dedicat unei scurte expuneri de *Concluzii*. Autorul insistă asupra personalității lui Dionisie Olinescu și a importanței activității sale în câmpul arheologic

în epoca de început a dezvoltării acestei științe pe teritoriul românesc. Pentru aceeași epocă, autorul amintește și cercetările din zonă ale lui Josef Szombathy, Raimund Kaindl, Ernst von Stern, Hubert Schmidt, Karl A. Romstorfer sau cele din zone mult mai îndepărtate, cum ar fi de la Cnossos, Troia, Micene, Tirint, toate contemporane cu activitatea lui Dionisie Olinescu.

Volumul se încheie cu lista abrevierilor (p. 151–153), o bibliografie extinsă (p. 155–165), rezumatul în limba engleză (p. 167–173), un index (p. 175–181) și o secțiune de anexe în care sunt grupate mai multe fotografii ale principalilor intelectuali amintiți în volum și câteva reproduceri de documente și publicații arheologice ale epocii, din păcate, nenumerate și fără trimiteri corespunzătoare în text.

În pofida unor mici scăpări tehnice, volumul de față reprezintă, fără îndoială, o contribuție foarte importantă pentru istoria arheologiei românești și a arheologiei bucovinene în particular. Prezentarea clară și detaliată făcută de autor mișcării arheologice din Bucovina are meritul de a dezechilibra ușor imaginea centralistă a istoriei arheologiei românești, punând în valoare și aducând la lumină importante rezultate ale cercetărilor din epocă. Ele sunt datorate uneori unor amatori entuziaști, dar nu mai puțin riguroși, animați de pasiunea pentru știință și de un sincer patriotism.

Cătălin I. Nicolae

Institutul de Arheologie „Vasile Pârvan”,
București; e-mail: nicotk@gmail.com.

Mihai Bărbulescu, *Inscripțiile din castrul legionar de la Potaissa – The Inscriptions of the Legionary Fortress at Potaissa*, Editura Academiei Române, București, 2012, 290 p.

Cercetarea castrelor romane din Dacia a început cu adevărat abia în anii '70 ai secolului „trecut”; cele mai multe sunt opera generației de acum deja septuagenare. Tânărul și pasionatul cercetător de atunci, Mihai Bărbulescu, a avut curajul de a începe investigarea unuia dintre cele mai importante obiective militare din Dacia; cu atât mai mult, dacă unii ne mai amintim că existau unele îndoieli, legate de intenția amplasării în spațiul castrului legionar a unor obiective industriale. În realitate, cercetarea a beneficiat de un spațiu considerabil, liber de construcții moderne,

ceea ce a oferit colegului Mihai Bărbulescu, timp de patru decenii (1970–2010), șansa unor ample săpături. Ele au fost urmate, periodic, de un număr important de rapoarte și alte publicații¹. Cea mai

¹ Reținem pe cele mai importante, aparținând lui Mihai Bărbulescu: *Din istoria militară a Daciei romane. Legiunea V Macedonica și castrul de la Potaissa*, Cluj-Napoca, 1967; *Potaissa. Studiu monografic*, Turda, 1994; *Das Legionslager von Potaissa (Turda) – Castrul legionar de la Potaissa*, Zalău, 1997.

recentă este cartea care ne reține atenția, dedicată descoperirilor epigrafice (mai vechi, transmise prin operele anticarilor și epigrafiștilor, din Evul Mediu până în epoca modernă, dar mai cu seamă cele ieșite din cercetările proprii ale autorului) din castrul legionar de la Potaissa.

După un scurt *Cuvânt înainte* (p. 9–18), unde autorul dă lămuriri asupra acestei publicații, urmează o amplă prezentare, sub titlul *Introducere. Cercetările epigrafice privitoare la Potaissa* (p. 19–51). Este un veritabil studiu, informația adunată fiind extrem de utilă pentru munca de editare a unei culegeri cu inscripțiile de la Potaissa.

Partea esențială a acestei cărți este un *corpus* al inscripțiilor descoperite în castru. Remarcăm că puține sunt epigrafele simple, clare, ușor de prezentat; multe solicită o complicată operă de reconstituire, reprezentând adevărate modele de îndemănare epigrafică.

Prin urmare, catalogul (p. 52–263, nr. 1–67) reprezintă partea cea mai importantă a cărții; încă din primele pagini, autorul ne informează despre cele trei „secțiuni” în care este organizat materialul epigrafic, în funcție de informațiile oferite: *castrul, legiunea, viața cotidiană*.

Prima secțiune adună un număr de opt inscripții.

Ceea ce remarcăm, dintru început, este lipsa inscripțiilor datând din primul sfert de secol de existență a lagărului militar de la Potaissa. Explicația, în afară de jocul hazardului, poate consta în faptul că s-a scurs un număr de ani de la instalarea legiunii la Potaissa (probabil, la început, într-un castru cu val de pământ), până la construirea în piatră: incinta (*murus*) și cunoscutele elemente ale castrametației. Apoi, domnia lui Commodus, cu sfârșit violent, urmat de *damnatio memoriae*, poate fi o altă explicație a lipsei inscripțiilor în perioada 168–194.

Prima inscripție reținută de această culegere a fost descoperită în anul 1735 (CIL III, 905; consider că ar fi trebuit menționată sursa sau publicația primară). Inscripția consemnează ridicarea unui edificiu (necunoscut, deoarece inscripția era așezată chiar deasupra intrării acestuia), ridicat cu contribuția împăratului Septimiu Sever: *don(um) ded(it)*. Th. Mommsen nota în prezentarea acestei inscripții: „Severus legioni V Macedonicae aedificium aliquod donavit, puta balneas”; într-adevăr, termele au fost descoperite și cercetate în *praetentura dextra*. M. Bărbulescu se gândește chiar la edificiul

comandamentului (*principia*). Inscripția datează din anul 195, pe când era guvernator P. Septimius Geta², fratele împăratului, iar comanda legiunii o avea Tib. Claudius Claudianus³.

De la o construcție necunoscută provine un fragment de coloană de calcar (p. 56–59, nr. 2; nu se menționează condițiile/locul descoperirii), păstrând câteva litere din trei rânduri, care permit reconstituirea numelui aceluiași împărat.

Cea de-a treia inscripție, cunoscută dintr-o copie din 1593 transmisă de St. Zamosius (p. 59–61), menționează o construcție realizată pe timpul lui Gordian al III-lea: *basilicam leg(ionis) V Mac(edonicae) [- - - -]*; catalogată de Th. Mommsen printre inscripțiile false (CIL III, 38*), a fost reabilitată de I. I. Russu⁴. M. Bărbulescu consideră că este vorba de o construcție parte din edificiul comandamentului (*basilica principiorum*)⁵; având în vedere data târzie când această construcție a fost probabil refăcută, înclinăm mai degrabă a crede că este vorba de o *basilica exercitatoria*.

Alte trei inscripții se referă la o *schola*. Prima este o dedicație *Gen(io) scho[lae] bb(eneficiariorum)* (cunoscută din copia lui Cusius, transmisă de Guterus; preluată în CIL III, 876); datorită menționării numelui legatului celor trei Dacii, L. Octavius Iulianus, inscripția datează de prin anii 200–203⁶.

Inscripția nr. 5 (p. 63–65; două fragmente) a fost descoperită în clădirea comandamentului, în zona basilicii; conține o referire la o *[s]chol[a]* nenumită (necunoscută), urmată de câteva nume. Ar fi o indicație unde își aveau sediul (*schola*) unele asociații ale militarilor.

Inscripția nr. 6 (p. 64 sqq.) este reconstituită din mai multe fragmente (a–j); unele provin din

² Despre acest personaj: I. Piso, *Fasti provinciae Daciae*, I. *Die senatorischen Amtsträger*, I, Bonn, 1993, mai departe *Fasti*, p. 150, nr. 31.

³ I. Piso, *Fasti*, I, p. 270 sqq., nr. 69; în continuare, Tib. Claudius Claudianus a primit comanda legiunii XIII Gemina.

⁴ ActaMN 1, 1964, p. 479.

⁵ Autorul are în vedere inscripția din Britannia, de la Regulbium (Reculver; AË 1962, 258): *aedem p[rinci]piorum cu[m b]asilica*; mă întreb dacă acea *aedes* nu se referă poate la „camera sacră” din *principia*.

⁶ I. Piso, *Fasti*, I, p. 159.

colecția Kemeny (incluse în CIL III; proveniența din Dacia a fost contestată de I.I. Russu; dar I. Piso și autorul acestei cărți reafirmă originea „dacică” a fragmentelor respective). La p. 83, M. Bărbulescu ne oferă o „punere în pagină” a nouă fragmente (am fi preferat o planșă mai mare, eventual sub formă de pliant, pentru a permite o mai clară comparare a trăsăturilor paleografice); astfel reconstituită, pare a fi vorba de inaugurarea unei *[schola sign]iferum* (autorul crede că este vorba, totuși, de o reamenajare, având în vedere că apare, pe fragmentul *b*, referirea la o *[ex]edr[a]*).

Inscripția nr. 7 (p. 50–51), dedicată *Gen[io] armamenta(rii)*, a fost descoperită într-una dintre camerele comandamentului (nr. 15); aceasta permite autorului a stabili că depozitul de arme (*armamentarium*) se afla în *principia* (concluzie care se adaugă, întărind, observațiile arheologice din alte castru).

Următoarele inscripții privesc legiunea V Macedonica (nr. 9–26)⁷: inscripția nr. 9, descoperită în *principia*, în zona basilicii comandamentului, păstrează începutul unei dedicații pentru Septimiu Sever; reconstituită din 15 fragmente (câteva pot fi chiar lipite).

Inscripția nr. 10 (p. 101–106, 110–127) este o dedicație pentru Iulia Domna; în compunerea ei intră două inscripții mai vechi (descoperite în secolul al XIX-lea; unul inclus în CIL, III, 922); alte 25 fragmente au fost descoperite în cursul cercetărilor din *principia*. În urma unei munci meticuloase, autorul a găsit în plan un loc pentru fiecare fragment; astfel reconstituită, inscripția este o dedicație pusă împărătesei de centurionii din cele zece cohorte ale legiunii (în total, mai puțin sau mai bine păstrate, 28 de nume), în primul rând un (aproape anonim) *p(rimus) p(ilus)*. În reconstituirea editorului (p. 113), dedicația este următoarea: *Iul[iae Aug(ustae)] matri Aug[us]ti et [kast]r(orum) / Sen[at]us ac patria[e P(iae) F(elici) u]nivers[a] / leg(io) [V] Mac(edonica) An[to]nini[an(a) dev]oti nu[m(ini) e]or[um]* (literele conservate le-am redat cu aldine). Sub fiecare din cohortele legiunii sunt înscrise (dacă se păstrează!) trei nume (cohortele IV și V) sau chiar patru (cohortele III, VIII și X): sunt probabil *centuriones priores*, comandanții de

manipuli; cei din *cohors I*, după *p(rimus) p(ilus)*, erau *primi ordines*. Prin urmare, forma *[dev]oti* (plural) se leagă de finalul r. 2 al dedicației, care ar trebui poate completată: *[7 (centuriones) u]nivers[i] / leg(ionis) [V] Mac(edonicae) An[to]nini[an(a) dev]oti nu[m(ini) e]or[um]*⁸.

Cealaltă inscripție (nr. 11; p. 106–109, 127–129; 12 fragmente) a fost dedicată împăratului Caracalla: *[Imp(eratori)] C(aesari) M(arco) A[urelio] An[ton]ino Pio F[el]el(ici) / Au[gusto] Parth(ico) max(imo) pont(ifici) max(imo) Bri]t(annico) [max(imo)] Ger(manico) [max(imo)] / [- - - un]ivers[a] l]eg(io) V [Mac(edonica)] / [Antonin(iana) pri]ncipi ind[ulgen(tissimo) dicata]*. Cuvântul păstrat la începutul r. 3 *[un]ivers[-]* îl găsim în inscripția precedentă; el trebuie să se refere tot la centurionii legiunii, iar r. 3–4 ar trebui astfel întregite: *[7 (centuriones) un]ivers[i] l]eg(ionis) V [Mac(edonicae)] / [Antonin(iana) pri]ncipi ind[ulgen(tissimo) dicati]*⁹.

Cele două inscripții ajută pe editor la completarea prosopografiei centurionilor legiunii V Macedonica (p. 142–152).

⁸ La p. 131, autorul cărții citează trei inscripții reprezentând *laterculi* cu nume de centurioni legionari: pe timpul lui Marcus Aurelius, o inscripție de la Lambaesis (CIL VIII, 18065 = ILS, 2452), în care apar *primi ordines* și *centuriones* din *legio III Augusta*; alta de la Novae (Moesia Inferior: AE 1993, 1364 = T. Sarnowski, ZPE 95, 1993, p. 205–219), dedicată împăratului Septimiu Sever de către *primi ord(ines) et centurion(es) leg(ionis) I Ital(icae)*; o altă inscripție din anul 204, de la *Mogontiacum* (Germania Superior), dedicată lui Septimiu Sever și familiei imperiale (CIL XIII, 6801; cf. M.P. Speidel, JRGZM 93, 1986, p. 327), de către *primi ordines* și centurionii legiunii XXII Primigenia. Dar, întrucât în inscripția de la Potaissa nu apar decât trei (în două cazuri patru) centurioni, preferăm a considera pe aceștia *centuriones priores*, conducătorii celor trei *manipuli* din fiecare cohortă; prin urmare: *[u]nivers[i] ordines / leg(ionis) [V] Mac(edonicae) An[to]nini[an(a) dev]oti nu[m(ini) e]or[um]* (cei în plus, *supernumerarii*, pot fi centurionii comandanți ai cavaleriștilor legionari atașați cohortelor).

⁹ Vezi concluzia din încheierea notei precedente.

⁷ Pentru prezența veteranilor în viața civilă a cetății, a se vedea inscripția CIL III, 7688 = AE 2007, 1194.

Inscripțiile următoare, parțial reconstituibile, conțin dedicații: nr. 12 pentru Caracala, posibil pusă de un comandant al legiunii [*V M]ac(edonica) p(ia) Antonia[na]*; nr. 13 [*in hono]rem [domus divinae]*, pusă de un militar al legiunii care poartă supranumele imperial *Gor[diana]*; nr. 14, unui împărat și mamei sale (numele martelate) (calitatea dedicanților este reconstituită de editor [*evo]cati qu[ondam]*), dar în conexiune cu rândul următor preferăm [- - - *evo]cati qu[orum nomina s(ubscripta) s(unt) / devot[i - - -]*); câteva alte inscripții fragmentare (nr. 15–20), dintre care ne reține atenția nr. 17 (p. 166–169), în care numele *C. Asi[- - -]* poate fi cel din inscripția nr. 12 (fr. c: G·A - - -; poate un centurion, dar și tribun sau chiar legat al legiunii V Macedonica).

În încheiere, remarc caracterul extrem de fragmentar al celor mai multe dintre inscripțiile din castru. Alături de alte observații arheologice, această situație este o dovadă a ocupării și locuirii intense a zonei castrului¹⁰, în perioada ce a urmat abandonării provinciei.

Un subcapitol cu inscripțiile privind legiunea V Macedonica (A, b) prezintă „Momente de istorie” (p. 174 sqq., nr. 21–26).

Inscripția nr. 21 este gravată pe un mic altar (54 × 15 × 19 cm); mai aflăm că: „Pe capitel se observă o cavitate pentru libații, cu diametrul de 18 cm și adâncă de 2,5 cm, și două știfturi de fier spre fața altarului”; în aceste condiții, adâncitura era poate menită a fixa un *simulacrum*, o statueta, posibil a unui *genius* militar. Primul rând al inscripției era scris chiar pe profilul capitelului.

Lectura inscripției, în prima ediție, este următoarea: *L(egioni) V M(acedonicae) P(iae) c(onstanti), / l(egioni) VII g[eminae] / C. Val(erius) Lu[canus], C(aius) Tib(erius) C(eler) / (S) cen(turiones) co[m]anuculis posu(erunt)*¹¹. Lectura r. 2 a generat o dispută epigrafică; în timp ce unii o acceptă (N. Gudea, I. Piso), alții o resping. Astfel, I.I. Russu citea în r. 2 un antroponim, *L(ucius) Ulp(ius)*

¹⁰ Vezi astfel informațiile reținute în altă carte a lui M. Bărbulescu, *Mormântul princiar germanic de la Turda – Das germanische Fürstengrab von Turda*, Cluj-Napoca, 2008.

¹¹ M. Bărbulescu, Z. Milea, SCIVA 26, 1975, 4, p. 571–576 (preluată în AÉ 1976, 574).

*Cl[em(ens)]*¹². Dimpotrivă, P. Le Roux citea în locul respectiv numele legiunii VII Claudia¹³; de altfel, acest istoric neagă orice prezență a legiunii VII Gemina în afara peninsulei hispanice în secolul al III-lea¹⁴. Eu însumi, în ILD, 499, în comentariu, am acceptat rectificarea propusă de I.I. Russu; prin urmare, ar fi cei trei *centuriones priores* dintr-o cohortă a legiunii, care dedică inscripția camarazilor de manipul (*comanuculi*). Totuși, prezența numelui legiunii hispanice ni se pare, acum, acceptabilă (preferabilă).

Inscripția prezintă un important element de datare: legiunea V Macedonica poartă de mai multe ori epitetul *p(ia) c(onstans)*, dar o singură dată încadrabil cronologic – pe timpul lui Caracalla¹⁵; într-o inscripție anterioară, din timpul lui Septimiu Sever și al fiilor săi, poartă epitetul *p(ia) f(idelis)*¹⁶. Ar însemna că micul altar poate data din timpul lui Caracalla sau chiar mai târziu; caracterul neîngrijit al literelor poate fi o indicație în acest sens.

De prezența unui detașament al legiunii VII Gemina în Dacia ar trebui legate cronologic ștampilele *L(egionis) VII G(eminae) f(elicis)* de la Porolissum (ILD 733); dar în Hispania, în secolul al III-lea, legiunea poartă epitetul *p(ia) f(elix)*, chiar și pe ștampilele tegulare, uneori însoțit de un supranume imperial¹⁷.

¹² I.I. Russu, SCIVA 28, 1977, 2, p. 217–223.

¹³ ZPE, 43, 1981, p. 199 sq. (vezi AÉ, 1981, 722).

¹⁴ P. Le Roux, *La toge et les armes. Rome entre Méditerranée et Océan*, Rennes, 2011, p. 454: „Il n'existe entre Septime Sévère et Dioclétien aucun indice sûr d'une activité militaire de la légion ou d'un détachement hors de la péninsule”.

¹⁵ ILD 663 (= AÉ 1977, 666 și 1980, 755).

¹⁶ Vezi *pondera* prezentate în carte la p. 237–245, nr. 48–50; la bibliografia de la nota 458, de adăugat comunicarea lui M. Bărbulescu, *Les principia du camp légionnaire de Potaissa*, în *Akten des 14. Internationalen Limeskongresses 1986 in Carnuntum*, II, Wien, 1990, p. 821–831 (CEpR X, 561 = ILD 523). Dar epitetul apare și mai târziu, vezi *infra* informația care trimite la nota 21.

¹⁷ P. Le Roux, *L'armée romaine et l'organisation des provinces ibériques d'August à l'invasion de*

După I. Piso, aceste detașamente au fost aduse pentru a înlocui trupele luate de Caracalla pentru războiul contra parților¹⁸.

După părerea mea, ar fi posibil a lega acest detașament de campania orientală a lui Gordian al III-lea, sfârșită dezastruos; cum între timp Dacia fusese atacată de carpi, noul împărat Filip Arabul a venit cu o parte dintre trupele participante la războiul din Orient și a restabilit ordinea; între acestea puteau fi și efective din legiunea VII Gemina, care au participat la lucrările de fortificație de la Porolissum¹⁹.

Deosebit interes prezintă două inscripții (p. 186–193, nr. 22–23) gravate pe două baze de conglomerat calcaros, descoperite în anul 2000, în thermele castrului. Primul este dedicat *Fortunae*, cel de-al doilea *Aesculapio et Hygiae*, amândouă *pro salute D(omini) n(ostris) Imp(eratoris) [- - -]*; numele împăratului a fost martelat. Numele dedicantului este comun, finalul fiind reconstituibil, pe baza celor două inscripții, astfel: *M. Publicianus Rhe[n]Jus, praef(ectus) alae Bat(avorum) ∞ (milliariae) [a]gens vice praef(ecti) leg(ionis)*.

Cele două inscripții au fost datate de editor în timpul domniei lui Gallienus, al cărui nume a fost răzuit în r. 3; autorul recunoaște chiar, la începutul r. 3, partea de sus a unei litere, *C* sau *G*. Dificultatea (relevantă, de altfel, de editor) de a întregi astfel acest rând decurge din faptul că numele lui Gallienus (condamnat la început de

Senat, dar proclamat *divus* la insistențele lui Claudius II) nu a fost martelat în inscripțiile din Dacia²⁰, astfel: o inscripție închinată lui Deus Azizus Bonus Puer Conservator, chiar la Potaissa, pentru sănătatea împăraților Valerianus și Gallienus, de către prefectul legiunii V Macedonica *III pia fidelis*²¹; altă inscripție de la Mehadia, închinată lui Gallienus de către *cohors III Delmatarum Valeriana Galliena* (IDR III/1, 77); o a treia, de la Băile Herculane, închinată *Dis magnis et bonis Aesculapio et Hygiae*, de către M. Aurelius Veteranus, *praef(ectus) leg(ionis) XIII G(eminae) Gall(i)enianae* (IDR III, 1, 54 = CIL III, 1560). Vezi alte două inscripții din aceeași vreme: o dedicație a Coloniei Ulpia Traiana Augusta Dacica Sarmizegetusa pentru P. Licinius Cornelius Valerianus, *nobilissimus Caes(ar)*, fiul lui Gallienus (IDR III/2, 82 = CIL III, 7971 = ILS 554); iar la Tibiscum, *ordo mun(icipii) Tib(iscensis)* onorează cu o inscripție pe Cornelia Salonina, soția aceluiași împărat (IDR III/1, 84). Totuși, datarea inscripției pe timpul lui Gallienus este asigurată de faptul că în fruntea legiunii V Macedonica ar fi trebuit să se afle un prefect (v. *supra*) – absent atunci de la Potaissa (plecat la război sau poate înlocuit violent de o revoltă militară; vezi SHA, *Divus Claudius*, 17, 3). Oricum, „interimarul” acestui post era M. Publicianus Rhenus, prefectul alei *I Batavorum milliaria* (castrul acestei trupe era la Războieni), purtând titlul *agens vice praef(ecti) leg(ionis)*;

409, Paris, 1982, p. 29, 281–282 (ștampilele tegulare ale legiunii VII Gemina).

¹⁸ I. Piso, *Fasti*, I, p. 220.

¹⁹ Între titlurile triumfale ale lui Filip Arabul (X. Lorient, ANRW II, 2, 1975, p. 788 și urm.; D. Kienast, *Kaisertabelle*, p. 198–199), figurează, alături de *Parthicus Maximus* și *Carpicus Maximus*, și cel de *Germanicus* (în 248); acest titlu l-a primit în urma luptelor cu neamurile germanice de la Dunărea superioară (în primul rând, marcomani și cvazi), care atacaseră poate și Dacia Porolissensis. În aceste condiții, vexilația din legiunea VII Gemina Felix, participantă la operația de restabilire a păcii provinciei, a contribuit eventual și la lucrările constructive militare de la Porolissum. De prezența împăratului se pot lega și cele patru inscripții de la Porolissum dedicate lui Filip Arabul, Cezarului său și Augustei sale (ILD 668–671).

²⁰ Numele împăratului Gallienus este martelat într-o inscripție de la Merida (*Emerita Augusta*) din provincia Lusitania (AE 1993, 914); de remarcat că împăratului i se atribuie titlurile de *Daci(cus) maximus* și *Germ(anicus) max(imus)*. Această consemnare ni se pare cu atât mai semnificativă, dacă avem în vedere că autorul dedicației era chiar guvernatorul provinciei: P. Clodius Laetus Macrinus, *v(ir) c(larissimus), leg(atus) eor(um) pr(o) pr(aetore)*; nu excludem posibilitatea ca el să fi servit anterior în Dacia, poate ca legat al unei legiuni.

²¹ CIL III, 875. Repetarea epitetului legiunii se deduce și din legenda unor monede emise pe timpul aceluiași împărat (J. Fitz, *Les antoniniani des légions de Gallien*, în *Mélanges d'archéologie, d'épigraphie et d'histoire offerts à J'érôme Carcopino*, Paris, 1966, p. 355–365).

asemenea avansare reprezintă o noutate absolută pentru ordinea rangurilor în armata romană.

În această situație, suntem tentați (ceea ce M. Bărbulescu, deși nu respinge categoric această posibilitate, refuză totuși, p. 198–199) a propune în r. 3 numele unui uzurpator din timpul împăratului Gallienus: *[[Re]]g[[alianus Aug(ustus)]]* sau eventual *[[In]]g[[enuus Aug(ustus)]]* (despre acești uzurpatori, vezi biografiile celor „treizeci de tirani” din *Historia Augusta*; v. și D. Kienast, *Römische Kaisertabelle. Grundzüge einer römischen Kaiserchronologie*², Darmstadt, 1996, p. 223–224)²².

A treia parte a catalogului epigrafic cuprinde, sub titlul *Viața cotidiană*, un număr important de epigrafe (p. 215–263, nr. 27–67).

Primele trei numere sunt piese cu caracter religios: două altare închinat *Genio 7 (centuriae)* (nr. 27–28); urmează un basorelieu cu reprezentarea lui Hercules, inscripție confuză (nr. 29); un alt fragment epigrafic, posibil tot dintr-un basorelieu (nu altar), dedicat unui zeu având epitetul *invictus*, care poate fi Sol, dar și Hercules.

Urmează alte piese, grupate în categoria *instrumentum*.

Primele sunt mai multe tegule, cu resturi de inscripții – unele fiind exerciții de scriere. Dar chiar prima prezentată conține sfârșitul unui nume, [- - -]*balus*; deși suntem tentați a întregi un [Dece?]balus, înclinăm a vedea alt nume, care poate fi legat de ARHB[-] de pe piesa de la nr. 33 (poate un nume oriental). Câteva *lucernae* (nr. 39–44) poartă ștampile cunoscute. Mai importante sunt cele două ștampile amforice: HPAKAA (imprimare retrogradă) (nr. 45–46), provenite din mediul egeean (pare a fi unica ștampilă greacă în Transilvania, cele două amfore de la Potaissa fiind aduse probabil în bagajele legiunii V Macedonica); la sud de munți s-au mai descoperit la Romula (IDR II, 459) și Drobeta (IDR II, 129)²³. *Terra sigillata*

²² Din sursă indirectă, aflăm că I. Piso a susținut de curând, într-o comunicare prezentată la Cluj-Napoca, altă propunere.

²³ Ștampile grecești s-au descoperit și la Viminacium (Ljiljana Bjelajac, *Amfore Gornjo Mezijskog Podunavlja*, Belgrad, 1996, p. 57–58), semn că vasele comerciale puteau încă trece prin canalul săpat pe timpul împăratului Traian pentru a ocoli Porțile de Fier (Djerdap).

(cu inscripție) apare în castru într-un singur exemplar, provenit din *officina* din Rheinzabern (nr. 41)²⁴.

Piese prezentate în continuare sunt din metal. De departe, cele mai interesante sunt patru greutateți de cântar (singular: *pondus*): două descoperite în *principia* (după descrierea autorului, piesa cea mai bine conservată se prezintă ca o carcasă de bronz, umplută cu plumb; pe suprafață s-a aplicat o inscripție cu litere de argint); altul a fost descoperit probabil tot în castru, în 1891 (CIL III, 12645); încă unul, descoperit probabil tot în castru. Trei dintre exemplarele mai bine păstrate cântăresc 896 g. Inscripția: *Leg(ionis) V M(acedonicae) p(iae) f(idelis) p(ondus) I (unum) examin(atum) iussu dd(ominorum) nostrorum Augustorum, Val(erius) Sabinus, optio leg(ionis) s(upra) s(criptae) d(ono) d(edit)* (dată largă 198–211). Altă greutate de bronz (plin), de formă paralelipipedică (parțial deteriorată; 2438,5 g), poartă inscripția: *P(ondera) III Legionis V Mac(edonicae) p(iae) f(idelis)p(ondera) III (tria)*. Aceste *pondera* (amplă discuție) serveau pentru măsurătorile în castru (pentru alimentele distribuite), dar posibil și în relațiile comerciale cu populația civilă a orașului și chiar cu populația translimitană.

Dintre alte piese de bronz, mai reținem trei inele (nr. 54, 56, 57), purtând urarea *utere felix*. Aceeași urare era realizată cu litere aplicate (s-au descoperit individual trei litere) pe centiroane militare (nr. 58–62).

Mai reținem o garnitură de armură (nr. 63), având o inscripție cu litere punctate: *7 (centuria) FAVSTINI SVC RESP*; „Numele militarului poate fi *Succesus Res(p)ectus*), două *cognomina*” (p. 257).

Pentru consultarea cărții, foarte utili sunt indicii (p. 268–285), conținând: *nomina propria aevi antiqui; imperatores et domus eorum; res militaris (legiones, alae, cohortes, numeri, vexillationes); res sacra; geographica; res vocabula varia; nomina propria medii aevi et recentiora aetatis*. Trimiterile se fac la inscripții, dar și la *adnotationes*. Parcurgerea

²⁴ În perioada de mare pătrundere a *sigillatelor* în Dacia, până la războaiele marcomanice, legiunea își avea sediul în Moesia Inferior, la Troesmis.

indicilor reprezintă încă un prilej de a evalua bogăția de informații epigrafice și istorice din această carte.

Alături de castru s-a dezvoltat o importantă așezare civilă (menționată de Claudius Ptolemaeus, în *Îndreptarul geografic*, III, 8, 4: Πατρούσσα [!]; precum și în *Tabula Peutingeriana*, VIII, 2), existentă încă înainte de venirea legiunii²⁵. Aceasta este așezarea ridicată de împăratul Septimiu Sever la treapta de oraș (Ulpianus, *Dig.*, 50, 15: *Patavissensium vicus, qui a divo Severo ius coloniae impetravit*); noua *colonia* este atestată de sursele epigrafice²⁶.

După venirea legiunii, lângă castru s-a dezvoltat un *vicus*, având în frunte doi *magistri*²⁷. Din acesta s-a ridicat poate *municipium Septimium*, atestat de inscripții²⁸.

Urmând datele izvoarelor, s-ar putea ca la Potaissa să se fi dezvoltat (precum la Apulum) două orașe: o *colonia Septimia* (din fostul *vicus*, după Ulpian) și un *municipium Septimium* (din canabele legiunii V Macedonica)²⁹.

²⁵ Vezi astfel CIL III, 1627: inscripția din anul 108 de pe *milliarium* de la Aiton: *a Potaissa Napocae*.

²⁶ CIL III, 1030: *dec(urio) c(oloniae) [P]ot(aissensis)*, 7709: *aug. c[ol.]*; ILD 508: *Ivir col(oniae) Pot.*

²⁷ Vezi inscripțiile descoperite într-un templu și publicate de M. Bărbulescu și Ana Căținaș, *EphemNap*, 2, 1992, p. 113–115, nr. 3–4; preluate în *AE*, 1992, 1468–1469; apoi în *ILD* 487 și 500).

²⁸ *AE* 1944, 52–54 (= C. Daicoviciu, *Dacia*, 7–8, 1937–1940, p. 326–327, *b–d*; *ILD* 669–671): *respublica munic(ipii) Sept(imii) Porol(issensis)*; *AE* 1979, 499 (= *ILD* 712): *m. Sep. Por.*; *AE* 1982, 835 (= *ILD*, 770) *pontif(ex) m. S. P.*; *AE*, 2001, 1707 (= *ILD* 683) *IIIvir m. S. P.*; vezi încă: CIL III, 2866 (= *IDRE*, II, 293; *Nedinum, Dalmatia*): *decurioni auguri et pontifici civitatis Paral(is)ensium provinciae Daciae*; *SEG*, III (1927–1929), 537 (= *IGB* III/2, 1590; *IDRE* II, 351, *Augusta Traiana, Thracia*): β(ου)λλ(ε)υτῆς τῆς Δακίας Σεπτιμία Πορολίσσου.

²⁹ C. C. Petolescu, în *Științele sociale și politice din România*, 2–3, 1985, p. 63 (= *Contribuții*, I, p. 163); în *RI SN* 2, 1991, 3–4, p. 224–225. Părerea noastră a fost acceptată de M. Bărbulescu (*Potaissa. Studiu monografic*,

În încheiere, remarc modul exemplar cum colegul Mihai Bărbulescu s-a achitat de obligațiile decurgând din cele patru decenii de cercetări în castrul legionar de la Potaissa. Cartea (dublă versiune, engleză și română) este o contribuție la pregătirea unui volum, care se lasă de multă vreme așteptat, cu inscripțiile din *Dacia Porolissensis*.

Constantin C. Petolescu

Turda, 1994, p. 45–49), care aduce un argument suplimentar: inscripția CIL III, 7689 (cf. N. Gostar, *AIIA Iași* 6, 1969, p. 132–133), menționând un veteran (?) al unei legiuni (*I* sau *II Adiutrix*?) cu supranumele *Anton[iniana]*, decurion sau magistrat (?) în *mun(icipium) S(eptimium) P(otaissense)*; prin urmare, municipiul exista și pe timpul lui Caracalla, paralel cu *colonia Septimia* (menționată de Ulpian și atestată epigrafic).

ABREVIERI

- ActaArchHung – Acta Archaeologica Academiae Scientiarum Hungaricae, Budapesta
ActaMN – Acta Musei Napocensis, Cluj-Napoca
ActaMP – Acta Musei Porolissensis, Zalău
Acta Terrae Fogarassiensis – Acta Terrae Fogarassiensis. Anuarul Muzeului Țării Făgărașului „Valer Literat”, Făgăraș
AÉ – Anné Épigraphique, Paris
AEM – Archäologisch-Epigraphische Mitteilungen aus Osterreich-Ungarn, Viena
AIIA Iași – Anuarul Institutului de Istorie și Arheologie, Iași
AnB – Analele Banatului, Timișoara
AnD – Analele Dobrogei, Constanța
AnȘUIași – Analele Științifice ale Universității „Al.I. Cuza”, Iași
AJN – American Journal of Numismatics, Boston
ANRW – H. Temporini, W. Haase (ed.), Aufstieg und Niedergang der Römischen Welt, Geschichte und Kultur Roms im Spiegel der neueren Forschungen, Berlin – New York, 1978–
Antiquity – Antiquity, University of York
Apulum – Acta Musei Apulensis, series Archaeologica et Anthropologica, Alba Iulia
ArchKorr – Archäologisches Korrespondenzblatt, Mainz
ArchWarszawa – ArchWarszawa – Archeologia. Rocznik IHKM, Varșovia
ArhMold – Arheologia Moldovei, Iași – București
ArhSb – Arheologičeskij Sbornik Gosudarsvtennyj Ermitaž, St. Petersburg
Banatica – Banatica, Muzeul județean Reșița, Reșița
BAR – British Archaeological Reports, Oxford
BCȘS – Buletinul Cercurilor Științifice Studențești. Arheologie – Istorie – Muzeologie
BerRGK – Berichte der Römisch-Germanischen Kommission des Deutschen Arhaologischen Institutes, Frankfurt am Main
BJ – Bonner Jahrbucher des Rheinischen Landesmuseums in Bonn und des Vereins von Altertumsfreunden im Rheinlande, Bonn
BMTAGiurgiu – Buletinul Muzeului „Teohari Antonescu”, Giurgiu
Britannia – Britannia – A Journal of Romano-British and Kindred Studies, National Museum of Wales
CaieteARA – Caietele ARA. Revistă de Arhitectură, Restaurare și Arheologie, Asociația ARA, București
CAMNI – Cercetări arheologice, Muzeul Național de Istorie a României, București
Carnuntum Jahrbuch – Carnuntum Jahrbuch. Zeitschrift für Archäologie und Kulturgeschichte des Donauraumes, Viena
Carpica – Carpica, Complexul muzeal „Iulian Antonescu”, Bacău
CCA – Cronica Cercetărilor Arheologice din România, București
CepR – C. C. Petolescu, Cronica Epigrafică a României, SCIVA, București
Chiron – Mitteilungen der Kommission für Alte Geschichte und Epigraphik des Deutschen Archäologischen Instituts, München
CIGD – Ligia Ruscu, *Corpus inscriptionum Graecarum Dacicarum*, Debrecen, 2003
CIL – *Corpus Inscriptionum Latinarum*, Berlin, 1863–
Classica et Christiana – Classica et Christiana, Centrul de Studii Clasice și Creștine al Facultății de Istorie a Universității „Al.I. Cuza”, Iași
CRAI – CRAI – Comptes-Rendus de l’Académie des Inscriptions et Belles Lettres, Paris
SCIVA, tomul 65, nr. 3–4, București, 2014, p. 395–397

- Dacia – Dacia. Recherches et Découvertes Archéologiques en Roumanie, București; serie nouă N.S. (nouvelle série); *Révue d'Archéologie et d'Histoire Ancienne*, București
- Danubius – Danubius. Revista Muzeului de Istorie, Galați
- Dialogues d'histoire ancienne – Dialogues d'histoire ancienne, Paris – Atena
- Drobeta – Drobeta, Muzeul Regiunii Porților de Fier, Drobeta–Turnu Severin
- EDR S.N. – Ephemera Daco-Romana, Serie nouă, București
- EphemNap – Ephemera Napocensis, Cluj-Napoca
- Gallia – Gallia. Archéologie de la France antique, Paris
- Germania – Germania. Anzeiger der Römisch-Germanischen Kommission des Deutschen Archäologischen Institut, Berlin
- GSU.FF – Godišnik na Sofjskija Universitet. Filologički Fakultet, Sofia
- Historica – Historica, Iași
- Hyperboreus – Hyperboreus. Bibliotheca Classica Petropolitana, St. Petersburg
- IDR – *Inscripțiile Daciei Romane*, București
- IDRE – Constantin C. Petolescu, *Inscriptions externes concernant l'histoire de la Dacie I-II*, București, 1996–2000
- IGLR – Emilian Popescu, *Inscripțiile grecești și latine din secolele IV–XIII descoperite în România*, București, 1976
- ILD – C.C. Petolescu, *Inscripții latine din Dacia*, București, 2005
- Il Mar Nero – Il Mar Nero, *Annali di archeologia e storia*, Roma – Paris
- ILS – H. Dessau, *Inscriptiones Latinae Selectae I–III*, Berlin, 1892–1916
- ISM – *Inscripțiile din Scythia Minor*, București
- Istros – Istros. Buletinul Muzeului Brăilei. Studii, comunicări, note, Brăila
- Klio – Klio. Beiträge zur alten Geschichte, Leipzig
- Latomus – Latomus. Revue d'études latines, Bruxelles
- Jahrb.DAI – Jahrbuch des Deutschen Archäologischen Institut, Berlin
- JHR – Journal of Hellenic Studies, University of Leeds
- JÖAI – Jahreshefte des Österreichischen Archäologischen Instituts, Viena
- JRGZM – Jahrbuch des Römisch-Germanischen Zentralmuseums, Mainz
- Marisia – Marisia, Muzeul Județean Mureș, Târgu Mureș
- MCA (Materiale) – Materiale și Cercetări Arheologice, București
- MEFRA – Mélanges de l'École Française de Rome, Paris – Roma
- Mitt.DAI – Mitteilungen des Deutschen Archäologischen Institut, Berlin
- PAS – Prähistorische Archäologie Südosteuropas, Berlin
- PBF – Prähistorische Bronzefunde, München – Stuttgart
- Peuce – Peuce, Studii și cercetări de istorie și arheologie, Institutul de Cercetări Eco-Muzeale, Tulcea
- PIR – *Prosopographia Imperii Romani*, Berlin, 1898–
- PME – H. Devijver, *Prosopographia militarium equestrium quae fuerunt ab Augusto ad Gallienum*, I–V, Leuven, 1976–1993
- Pontica – Pontica. Studii și materiale de istorie, arheologie și muzeografie, Muzeul de Istorie Națională și Arheologie, Constanța
- Potaissa – Potaissa. Revista Muzeului de Istorie Turda
- Proc.Brit.Acad. – Proceedings of the British Academy, Oxford
- PZ – Prähistorische Zeitschrift, Leipzig – Berlin
- RA – Revue Archéologique, Paris
- REG – Revue des Études Grecques, Paris
- Revista Bistriței – Revista Bistriței, Bistrița
- RFIC – Rivista di Filologia e d'Istruzione Classica, Torino
- RGZM – Jahrbuch des Römisch-Germanischen Zentralmuseums, Mainz
- RMD – M.M. Roxan, *Roman Military Diplomas*, Londra, 1978, 1985
- RPAN – Revista de Preistorie și Antichități Naționale, București/Cluj
- RRH – Revue Roumaine d'Histoire, București

- SAA – Studia Antiqua et Archaeologica, Iași
Sargetia – Sargetia, Acta Musei regionalis Devensis, Deva
SCA – Studii și Cercetări de Antropologie, București
SCIV(A) – Studii și Cercetări de Istorie Veche și Arheologie, București
SEG – *Supplementum Epigraphicum Graecum*, Leiden, 1923–
SJ – Saalburg Jahrbuch, Saalburg
SovArch – Sovetskaja Arheologija, Moscova
StCl – Studii Clasice, București
Studia Historica. Historia antigua – Studia Historica. Historia antigua, Universidad de Salamanca
Studia Thracica – Studia Thracica. Institut po trakologiiia. Bulgarskata akademiia na naukite, Sofia
TD – Thraco-Dacica, București
Terra Sebus – Terra Sebus. Acta Musei Sabesiensis, Muzeul Municipal „Ioan Raica”, Sebeș
Tibiscum – Tibiscum. Acta Musei Carasebesiensis, Muzeul Județean de Etnografie și al Regimentului de graniță Caransebeș
Tibiscus – Muzeul Banatului, Timișoara
Transylvanian Review – Transylvanian Review, Romanian Academy, Center for Transylvanian Studies, Cluj-Napoca
Tyche – Tyche. Beiträge zur Alten Geschichte, Papyrologie und Epigraphik, Viena
UPA – Universitätsforschungen zur Prähistorischen Archäologie, Bonn
ZPE – Zeitschrift für Papyrologie und Epigraphik, Bonn

**REVISTE PUBLICATE
ÎN EDITURA ACADEMIEI ROMÂNE**

REVISTA ISTORICĂ
REVUE ROUMAINE D'HISTOIRE
STUDII ȘI CERCETĂRI DE ISTORIE VECHĂ ȘI ARHEOLOGIE
DACIA. REVUE D'ARCHÉOLOGIE ET D'HISTOIRE ANCIENNE
MATERIALE ȘI CERCETĂRI ARHEOLOGICE
EPHEMERIS NAPOCENSIS
ARHEOLOGIA MOLDOVEI
ARHIVELE OLTENIEI
STUDII ȘI MATERIALE DE ISTORIE MODERNĂ
REVUE ROUMAINE D'HISTOIRE DE L'ART
– SÉRIE BEAUX-ARTS
REVUE DES ÉTUDES SUD-EST EUROPÉENNES

La publication „STUDII ȘI CERCETĂRI DE ISTORIE VECHĂ ȘI ARHEOLOGIE” paraît 4 fois par an. Toute commande de l'étranger sera adressée à: **EDITURA ACADEMIEI ROMÂNE**, Calea 13 Septembrie, nr. 13, sector 5, P.O. Box 5–42, București, România, 050 711, Tel. 4021-318 81 46, 4021-318 81 06; Fax: 4021-318 24 44; E-mail: edacad@ear.ro, web: www.ear.ro; **ORION PRESS IMPEX, 2000 S.R.L.**, P. O. Box 77–19, sector 3, București, România, Tel./Fax: 4021-610 6765, Tel./Fax 4021-210 6787; Tel.: 03 11 044 668; E-mail: office@orionpress.ro.

Adresse du Comité de rédaction: str. Henri Coandă nr. 11, RO-010 667, Bucarest, Roumanie, Tel. 4021-212 88 69, Fax: 4021-212 88 62 4021-212 88 62 E-mail: oanadamian63@gmail.com et redactie_iab@yahoo.com

**LUCRĂRI DE ARHEOLOGIE ȘI DE ISTORIE VECHÉ
PUBLICATE ÎN EDITURA ACADEMIEI ROMÂNE**

- ZOE PETRE (sub îngrijirea), **Antidoron. Centenarul acad. Em. Condurachi (1912–2012)**, 2012, 78 p.
- PARASCHIVA-VICTORIA BATARIUC, **Civilizație medievală românească. Ceramica monumentală din Moldova**, 2012, 656 p.
- ION MOTZOI-CHICIDEANU, **Obiceiuri funerare în epoca bronzului la Dunărea Mijlocie și Inferioară**, vol. I–II, 2011, 900 p., 472 pl.
- CARMEN MARIA PETOLESCU, **Monedele regelui Coson**, 2011, 128 p., 20 pl.
- ALEXANDRU BARNEA, **Tropaeum Traiani. Tezaurul de denari republicani imperiali. III**, 2011, 56 p., 67 pl.
- EMILIAN POPESCU, TUDOR TEOTEOI (editori), **Études byzantines et post-byzantines**, vol. VI, 2011, 538 p.
- MARIA CRÎNGACI ȚIPLIC, **„Oaspeți germani” în sudul Transilvaniei. Istorie, arheologie și arhitectură (sec. XII – XIII)**, 2011, 396 p., 60 pl., 7 hărți
- GHEORGHE I. CANTACUZINO, **Începuturile orașului Câmpulung și Curtea Domnească. Aspecte ale civilizației urbane la Câmpulung**, 2011, 438 p.
- CONSTANTIN C. PETOLESCU, **Dacia. Un mileniu de istorie**, 2010, 384 p.
- FLORIN CURTA, **Text, Context, History and Archaeology**, 2010, 476 p.
- ALEXANDRU SUCEVEANU, **Opuscula Scythica. Grecs et Romans au Bas Danube**, 2009, 410 p.
- MIHAI BĂRBULESCU, **Signum originis (Religie, artă și societate în Dacia romană)**, 2009, 302 p.
- VASILE CHRISTESCU, **Istoria militară a Daciei romane**, 2010, 303 p., 1 pl.
- GHEORGHE DIACONU, RADU HARHOIU (ediție îngrijită și prefațată), **Dacia în epoca primelor migrații (secolele al II-lea – al IV-lea d. Hr.)**, 2009, 162 p., 32 pl.
- MICHEL KAZANSKI, **Archéologie des peuples barbares (editor Victor Spinei)**, 2009, 491 p.
- PETRE ROMAN, ANN DODD-OPRIȚESCU, **Ostrovul Corbului între km. fluviali 911–912. Morminte și așezări preistorice**, 2008, 182 p.
- SEBASTIAN BRATHER, **Archaeology and identity. Central and East Central Europe in the earlier Middle Ages** (editori V. Spinei, A. Rubel), 2008, 492 p.
- ALEXANDRU SUCEVEANU, **Histria. XIII. La basilique épiscopale (les résultats des fouilles)**, 2007, 236 p., 82 pl.
- CONSTANTIN C. PETOLESCU, **Contribuții la istoria Daciei romane (I)**, 2007, 352 p.
- GHEORGHE POSTICĂ, **Civilizația medievală timpurie din spațiul pruto-nistrean (secolele V–XIII)**, 2007, 488 p.

ISSN 1220-4781