

ACADEMIA ROMÂNĂ  
INSTITUTUL DE ARHEOLOGIE „VASILE PÂRVAN”

STUDII ȘI CERCETĂRI DE  
ISTORIE VECHIE  
ȘI ARHEOLOGIE

TOMUL 66

2015

3-4



EDITURA ACADEMIEI ROMÂNE

# ACADEMIA ROMÂNĂ

## INSTITUTUL DE ARHEOLOGIE „VASILE PÂRVAN”

### COLEGIUL DE REDACȚIE

ALEXANDRU AVRAM (Le Mans), MIRCEA BABEȘ (București),  
ALEXANDRU BARNEA (București), MIREILLE CORBIER (Paris), DAN  
DANA (Paris), BERNHARD HÄNSEL (Berlin), MIHAELA MĂNUCU-  
ADAMEȘTEANU (București), WALTER MEIER-ARENDR (Frankfurt am Main),  
ION NICULIȚĂ (Chișinău), VASSIL NIKOLOV (Sofia), CONSTANTIN C.  
PETOLESCU (București), VICTOR SPINEI (Iași), ALEXANDRU VULPE  
(București)

### COMITETUL DE REDACȚIE

OANADAMIAN – *redactor-șef*

ANCA-DIANA POPESCU – *redactor-șef adjunct*

IRINA ACHIM, ANDREI MĂGUREANU, GHEORGHE ALEXANDRU  
NICULESCU, FLORINA PANAIT BÎRZESCU, FLORIAN MATEI-  
POPESCU, AUREL VÎLCU, VLAD VINTILĂ ZIRRA – *membri*

RALUCA KOGĂLNICEANU – *secretar de redacție*

### EDITURA ACADEMIEI ROMÂNE

În țară revista se poate procura prin poștă, pe bază de abonament la: **EDITURA ACADEMIEI ROMÂNE**, Calea 13 Septembrie, nr. 13, sector 5, 050711, București, România, Tel. 4021-318 81 46, 4021-318 81 06; Fax: 4021-318 24 44, E-mail: edacad@ear.ro, web: www.ear.ro; **ORION PRESS IMPEX 2000 S.R.L.**, P.O. Box 77-19, sector 3, Tel./Fax: 4021-610 6765; 4021-210 6787; Tel.: 031 104 4668, București, România, e-mail: office@orionpress.ro. **S.C. MANPRES DISTRIBUTION S.R.L.**, Piața Presei Libere, nr 1, Corp B, Etaj 3, Cam. 301–302, sector 1, București, Tel.: 4021 31463 39, fax: 4021 31463 39 E-mail: abonamente@manpres.ro, office@manpres.ro, www.manpres.ro **DEREX COM S.R.L.**, E-mail: derex\_com@yahoo.com

Redactor: Adrian Mircea DOBRE

Redactor limba engleză: Virginia PETRICĂ

Tehnoredactor: Luiza STAN

Coperta: Mariana MOCANU

Manuscrisele, precum și orice corespondență referitoare la ele, se vor trimite pe adresa redactorului-șef: oanadamian63@gmail.com sau pe adresa Redacției: Institutul de Arheologie „Vasile Pârvan”, str. Henri Coandă nr. 11, 010667, București, România; tel./fax: 4021-212 88 62; e-mail: iab.redactie@gmail.com



© 2016, EDITURA ACADEMIEI ROMÂNE

Calea 13 Septembrie nr. 13, Sector 5, București

www.ear.ro

STUDII ȘI CERCETĂRI  
DE  
ISTORIE VECHĂ ȘI ARHEOLOGIE

**TOMUL 66 – 2015**

**3–4**

SUMAR

*STUDII*

CRISTIAN EDUARD ȘTEFAN, RADU PETCU, RĂZVAN PETCU, Vase cu picioare de la Șoimuș – <i>La Avicola (Ferma 2)</i> , jud. Hunedoara .....	183
ROXANA MUNTEANU, Repere privind funcționalitatea unor recipiente ceramice Cucuteni C .....	211
DANIEL SPĂNU, Pe urmele tezaurului de la Ațel. Scurtă contribuție la studiul fibulelor ancoră din Dacia romană .....	235
ANDREI MĂGUREANU, Expresivitatea așezărilor în discuția despre identitatea elitelor (secolele VI–VII) .....	265

*NOTE ȘI DISCUȚII*

FLORINA PANAIT-BÎRZESCU, Statuie de femeie drapată din necropola tumulară a Histriei .....	287
FLORIAN MATEI-POPESCU, Note epigrafice (VI) .....	295
CĂTĂLIN I. NICOLAE, <i>Revista Fundațiilor Regale</i> și arheologia .....	307

*CRONICA*

CONSTANTIN C. PETOLESCU, Cronica epigrafică a României (XXXIV, 2014) .....	329
--	-----

*TEZE DE DOCTORAT*

NICOLAE MIRIȚOIU, Arhitectura craniană și deformarea artificială intenționată a craniului (Craniile deformate din România) .....	365
MIHAELA DRAGOMIR, Arhitectura templelor neosiriene și neobabiloniene: analiză contextuală și interpretare funcțională .....	377

*RECENZII ȘI NOTE BIBLIOGRAFICE*

Teresa Stawiarska, <i>Roman and early Byzantine glass from Romania and northern Bulgaria. Archaeological and technological study</i> , Polish Academy of Sciences. Institute of Archaeology and Ethnology, Warsaw, 2014, 151 p., 37 fig. ( <i>Adriana Panaite</i> ) .....	387
---	-----

<i>ABREVIERI</i> .....	391
------------------------	-----

SCIVA, tomul 66, nr. 3–4, București, 2015, p. 179–394





# ÉTUDES ET RECHERCHES D'HISTOIRE ANCIENNE ET D'ARCHÉOLOGIE

TOME 66 – 2015

3–4

## SOMMAIRE

### ÉTUDES

CRISTIAN EDUARD ȘTEFAN, RADU PETCU, RĂZVAN PETCU, Vessels with legs from Șoimuș – <i>La Avicola (Ferma 2)</i> , Hunedoara County .....	183
ROXANA MUNTEANU, Particular function-related traces on some Cucuteni C pots.....	211
DANIEL SPÂNU, On the trail of the roman hoard from Ațel. Short research on anchor fibulae from Roman Dacia .....	235
ANDREI MĂGUREANU, Settlement's expressiveness related to the identity of elites (6 <sup>th</sup> –7 <sup>th</sup> centuries) .....	265

### NOTES ET DISCUSSIONS

FLORINA PANAIT-BÎRZESCU, A draped female statue from the tumular necropolis of Histria ....	287
FLORIAN MATEI-POPESCU, Epigraphic notes (VI).....	295
CĂTĂLIN I. NICOLAE, <i>The Royal Foundations Journal</i> and the archaeology .....	307

### CHRONIQUE

CONSTANTIN C. PETOLESCU, Chronique épigraphique de la Roumanie (XXXIV, 2014) .....	329
--	-----

### THÈSES DE DOCTORAT

NICOLAE MIRIȚOIU, Die Schädelarchitektur und die absichtliche künstliche Deformierung des Schädels (Deformierte Schädel Rumäniens).....	365
MIHAELA DRAGOMIR, L'architettura templare neoassira e neobabilonese: analisi contestuale e interpretazione funzionale .....	377

### COMPTE RENDUS ET NOTES BIBLIOGRAPHIQUES

Teresa Stawiarska, <i>Roman and early Byzantine glass from Romania and northern Bulgaria. Archaeological and technological study</i> , Polish Academy of Sciences. Institute of Archaeology and Ethnology, Warsaw, 2014, 151 p., 37 fig. ( <i>Adriana Panaite</i> ).....	387
--	-----

ABRÉVIATIONS.....	391
-------------------	-----

SCIVA, tomul 66, nr. 3–4, București, 2015, p. 179–394



VASE CU PICIOARE DE LA ȘOIMUȘ – *LA AVICOLA (FERMA 2)*,  
JUD. HUNEDOARA\*

CRISTIAN EDUARD ȘTEFAN\*\*, RADU PETCU\*\*\*, RĂZVAN PETCU\*\*\*\*

**Rezumat:** Autorii prezintă în acest articol o categorie specială de vase neolitice, vasele cu picioare, descoperite în așezarea Turdaș de la Șoimuș – *La Avicola (Ferma 2)*, jud. Hunedoara. Vasele provin din contexte diverse (gropi, locuințe, șanț), care pot furniza unele indicii cu privire la posibila semnificație a acestora și sunt reprezentări stilizate ale unor animale.

**Cuvinte-cheie:** Turdaș, neolitic, ceramică, context, funcționalitate, animale.

În perioada 16 august – 16 noiembrie 2011, o echipă, formată din specialiști de la Institutul de Arheologie „Vasile Pârvan” din București, Muzeul Civilizației Dacice și Romane din Deva și Muzeul Național de Istorie a României, a desfășurat cercetări arheologice preventive pe traseul viitoarei autostrăzi A1, segmentul Deva – Orăștie. În punctul *La Avicola (Ferma 2)* a fost cercetată o parte dintr-un ansamblu de așezări, fiind dezvelite aproximativ 700 de complexe arheologice databile în perioadele neolitic, epoca bronzului, epoca romană, post-romană și medievală timpurie<sup>1</sup>. Așezarea neolitică este poziționată în imediata apropiere a râului Mureș (fig. 1) și cuprinde două faze principale de locuire: o primă fază corespunde unei așezări constituite din bordeie, apoi se constată o nivelare a terenului cu un sediment brun cenușos, urmat de a doua fază de locuire, care corespunde resturilor unor locuințe de suprafață. Analiza primară a materialului arheologic a dus la concluzia că așezarea neolitică aparține stilului ceramic Turdaș<sup>2</sup>.

\* Această lucrare a fost finanțată din contractul „Cercetători competitivi pe plan european în domeniul științelor umaniste și socio-economice. Rețea de cercetare multiregională (CCPE)” – POSDRU/159/1.5/S/140863, proiect strategic „Programe doctorale și postdoctorale – suport pentru creșterea competitivității cercetării în domeniul științelor umaniste și socio-economice” cofinanțat din Fondul Social European, prin Programul Operațional Sectorial pentru Dezvoltarea Resurselor Umane 2007–2013.

\*\* Institutul de Arheologie „Vasile Pârvan”, București; email: cristarh\_1978@yahoo.com.

\*\*\* Facultatea de Istorie, Universitatea „Alexandru Ioan Cuza”, Iași; email: radu.petcu@vanderlay.ro.

\*\*\*\* Facultatea de Istorie, Universitatea „Ovidius”, Constanța; email: razvan.arheo@gmail.com.

<sup>1</sup> Petcu, Petcu, Heroiu 2012; Ștefan, Petcu, Petcu 2013, p. 49–50; Ștefan 2014.

<sup>2</sup> Ștefan, Petcu, Petcu 2013, p. 52–53, în concordanță cu mai vechile opinii: Drașovean, Rotea 1986, p. 21–22; Luca 1997, p. 70; Luca 2008, p. 165, nr. cat. 406.

În această contribuție, ne propunem să analizăm 20 de vase cu picioare, întregi și fragmentare, dintre care 11 descoperite în gropi, trei în locuințe de suprafață și șase în stratul de cultură. În continuare vom descrie, pe scurt, fiecare vas în parte și contextul în care acesta a fost descoperit.

1. Vas cu patru picioare, aproape întreg, cărămiziu deschis (fig. 2/2). A fost realizat din pastă fină, având ca degresant nisip și are o apucătoare atașată la unul dintre capete, cu o ușoară concavitate. Piesa, privită în ansamblu, sugerează un animal puternic stilizat. Înălțimea maximă a piesei este de 5,6 cm, lățimea maximă de 6,3 cm, iar lungimea maximă de 11,3 cm. Vasul a fost descoperit în **locuința de suprafață L2**. Resturile acesteia se întindeau pe o arie de cca  $12 \times 10$  m (fig. 2/1). Din aceasta au fost recuperate vase întregibile, fragmente de figurine din lut, chirpici cu și fără amprente, piese de silex, unelte din piatră și obsidian, oase de animale (prelucrate și neprelucrate). Sub nivelul de distrugere a fost identificat un nivel de călcare. Locuința nu avea o podea propriu-zisă din lut lipit, ci doar o suprafață bătătorită; a fost conturată la 0,20 m și avea o adâncime de 0,40 m.

2. Vas cu patru picioare, întreg, cărămiziu deschis (fig. 3/2). Realizat din pastă fină, ca degresant a fost folosit nisip, are o apucătoare conică la unul dintre capete. Piesa ne sugerează un animal puternic stilizat. Înălțimea maximă a piesei este de 6,2 cm, lățimea maximă de 7,9 cm, iar lungimea maximă de 9,4 cm. Vasul a fost descoperit în **locuința de suprafață L8**. Aceasta avea dimensiunile de aproximativ  $6,5 \times 5,5$  m, a fost identificată la 0,20 m și avea o adâncime de cca 0,40 m (fig. 3/1). Nu au fost surprinse alte elemente constructive, inventarul ei constând în ceramică, chirpici fără amprente și oase de animale.

3. Vas în stare fragmentară, probabil avea patru picioare dintre care s-au păstrat două (fig. 4/2). Culoarea vasului este cărămiziu-deschis, pastă fină, ca degresant fiind folosit nisip fin. Fragmentul păstrat are înălțimea maximă de 3,8 cm, lățimea maximă de 4,9 cm, iar lungimea maximă de 3,7 cm. Vasul a fost descoperit în **locuința de suprafață L9**, la adâncimea de 0,20 m. Urmele locuinței L9 erau reprezentate de fragmente ceramice și bucăți de chirpici ars, întinse pe o suprafață de circa  $7 \times 5$  m (fig. 4/1), grosimea distrugerii având aproximativ 0,40 m.

4. Fragment de vas cu patru picioare, dintre care s-au păstrat numai trei, culoare cărămiziu deschis, pastă fină, ca degresant fiind folosit nisip (fig. 5/3). Înălțimea maximă a fragmentului de vas păstrat este de 3,5 cm, iar diametrul de 9,4 cm. A fost descoperit în **Complexul 239**, care reprezintă un șanț cu lungimea de 54 m, lățimea maximă de 4,1 m și o adâncime maximă de 2,2 m. Șanțul conținea fragmente de chirpici, ceramică, fragmente de figurine antropomorfe, greutăți de lut, piese din silex și obsidian, o râșniță, oase umane, oase de animale, piese din os și corn, vase miniaturale. Era orientat NE-SV și a avut trei refaceri în perioada de utilizare. Funcția sa inițială a fost, probabil, aceea de scurgere a apei, fiind folosit ulterior și ca mijloc de delimitare a unor locuințe sau gospodării (fig. 5/1) sau ca arie de activitate pentru diverse ocupații cotidiene.

5. Fragment de vas cu patru picioare, dintre care s-au păstrat numai două, culoare cărămiziu deschis, pastă fină, ca degresant fiind folosit nisip (fig. 5/2). Înălțimea maximă a fragmentului de vas păstrat este de 7,2 cm. A fost descoperit în **Complexul 239**.

6. Vas cu patru picioare, în stare fragmentară, culoare cenușiu închis, pastă grosieră, ca degresant fiind folosită șamota (fig. 6/2). Înălțimea maximă a piesei este de 5,6 cm, iar diametrul de 8,8 cm. Pe părțile laterale are câte un brâu vertical crestat. A fost descoperită în **Complexul 271**, care avea dimensiunile de  $23,8 \times 7,9$  m și adâncimea maximă de 2,4 m



(fig. 6/1). La conturare a apărut ca o pată mare neuniformă, fără a se putea preciza exact dacă avem de-a face cu mai multe complexe sau sunt alveolări în cadrul aceluiași complex. În general, umplutura întregului **Complex 271** a fost relativ compactă: umplutură neagră cenușie cu pigment de chirpici. Materialul arheologic prelevat din acest complex constă în ceramică, plastică zoomorfă, chirpici cu și fără amprente de lemn, o greutate de lut, silex, obsidian, un toporaș din rocă, oase umane nearse, oase de animale prelucrate și neprelucrate (arse și nearse), corn neprelucrat. Menționăm descoperirea în același complex a unui schelet de animal mare, respectiv întreaga coloană vertebrală și alte resturi din bazin, craniu, coaste (rupte din vertebre) și membre; în zona estică a complexului a fost descoperit un craniu uman (din care lipseau maxilarul și mandibula) și alte fragmente de oase umane.

7. Vas cu patru picioare (dintre care s-au mai păstrat trei), în stare fragmentară, culoare cărămiziu închis, pastă intermediară, ca degresant fiind utilizată șamota (fig. 7/2). Înălțimea maximă a piesei este de 5,8 cm, iar diametrul de 9,5 cm. Vasul a fost descoperit în **Complexul 314**, care reprezintă o groapă cu dimensiunile documentate parțial de  $3 \times 3,1$  m (fig. 7/1). Complexul nu a fost săpat integral, deoarece era suprapus parțial de limita nordică a autostrăzii. La nivelul conturării s-a observat o masă mare de chirpici ars. Sub această masă de chirpici se află o groapă, care coboară până la peste 3 m adâncime de la nivelul actual, plină de material arheologic, cu mai multe niveluri de arsură redade de pământ cărbunos, cenușă și cărbune. Materialul arheologic din această groapă constă în ceramică, un vas-sită de lut, o greutate de lut, chirpici cu și fără amprente de lemn, silex, o râșniță, oase de animale prelucrate și neprelucrate (arse și nearse), corn neprelucrat.

8. Vas cu patru picioare, în stare fragmentară, de culoare cărămiziu închis, pastă intermediară, ca degresant fiind folosit nisip (fig. 8/2). Înălțimea maximă a piesei este de 5,8 cm, iar diametrul de 10,1 cm. A fost descoperit în **Complexul 345**, care reprezintă o groapă cu dimensiunile la conturare de  $3 \times 1,9$  m și adâncimea maximă de 1,1 m (fig. 8/1). Groapa avea o formă ovală, cu pereții de vest și de est amenajați în trepte. Fundul gropii prezintă multiple alveolări. Umplutura constă, în cea mai mare parte, în pământ brun-cenușiu amestecat cu chirpici. Aproximativ pe centrul gropii exista un strat de arsură (format din cenușă și cărbune) și, la aproximativ 0,20–0,30 m sub acesta, un strat de pământ galben-cenușiu. Materialul arheologic din groapă constă în ceramică, silex, obsidian, un perculator de piatră, oase de animale prelucrate și neprelucrate (arse și nearse).

9. Vas cu patru picioare, în stare fragmentară, de culoare cenușiu închis, pastă fină, degresantul folosit fiind nisipul fin (fig. 13/1). Piesa este puternic lustruită și are urme de ardere secundară. Înălțimea maximă a acesteia este de 4,3 cm, iar diametrul de 16,1 cm. Vasul a fost descoperit în **Complexul 353**, care reprezintă o groapă cu dimensiunile la conturare de  $6,25 \times 17,5$  m și adâncimea maximă de 1,6 m. În urma decopertării mecanizate, în dreapta axului autostrăzii a rezultat o suprafață mare cu umplutură cafenie, pigmentație de chirpici și bucăți de chirpici. În profilul martorilor stratigrafici predomină nivelurile de arsură, dovedind o utilizare constantă a gropii.

10. Vas cu patru picioare, întreg, de culoare cenușiu închis, pastă intermediară, ca degresant fiind folosit nisipul (fig. 9/2). Înălțimea maximă a piesei este de 3,3 cm, iar diametrul de 8,7 cm. A fost descoperită în **Complexul 367**, care reprezintă o groapă cu dimensiunile la conturare de  $2,85 \times 3,5$  m și adâncimea maximă de 1,5 m (fig. 9/1). Groapa are o formă aproximativ circulară, cu un strat consistent de chirpici ars și nears la suprafață, continuat de o umplutură negricioasă cu pigment de chirpici și lut gri-verzui. Între acestea se află lentile mari de cărbune și cenușă, iar pe fundul gropii un strat gros de lut gri-cenușiu cu pigment de chirpici. Materialul arheologic descoperit în această groapă constă în

ceramică, chirpici fără amprente de lemn, silex, oase de animale prelucrate și neprelucrate (arse și nearse), corn (prelucrat și neprelucrat).

11. Vas cu picioare (dintre care s-a păstrat doar unul), în stare fragmentară, de culoare cărămiziu deschis, pastă fină, ca degresant fiind folosit nisip (fig. 10/2). Înălțimea maximă a piesei este de 3,7 cm. A fost descoperită în **Complexul 385**, care reprezintă o groapă cu diametrul de 3,3 m și adâncimea maximă de 1,1 m (fig. 10/1). Groapa avea o formă ovală, cu o ușoară „cuptorie” în partea de sud-vest. Pe fundul acesteia apar două alveolări mari. În umplutură s-au observat multiple straturi de arsură date de cărbune, cenușă și concentrații de chirpici ars. În partea superioară a complexului, aceste straturi au fost secționare ulterior de două gropi de stâlpi, care erau umplute cu lut brun-cenușiu, cu intruziuni de galben pe alocuri, însă fără altă pigmentație. La baza complexului s-au observat urme de lut negru.

12. Vas cu patru picioare, dintre care s-au păstrat numai două, în stare fragmentară, de culoare cenușiu închis, pastă intermediară, ca degresant fiind folosită șamota (fig. 11/2). Piesa, privită în ansamblu, sugerează un animal stilizat. Înălțimea maximă a piesei este de 3,7 cm, lățimea maximă de 7 cm, iar lungimea păstrată de 7,9 cm. A fost descoperită în **Complexul 460**, care reprezintă o groapă cu dimensiunile la conturare de  $3,8 \times 7$  m și adâncimea maximă de 1,9 m (fig. 11/1). În urma secționării complexului au apărut trei alveolări distincte, notate cu A, B și C. Alveolarea A este umplută cu pământ brun-cenușiu închis, cu pigmenți de chirpici ars și fragmente mai mari de chirpici, iar ceea ce considerasem inițial alveolările B și C par să constituie, de fapt, o singură alveolare. La suprafața celor două alveolări, umplutura era brun-cenușie, cu pigment de chirpici ars, sub care urma un nivel consistent de multiple depuneri de pământ cărbunos, cenușă și lut galben. Această alveolare (B și C) pare să fi fost tăiată de alveolarea notată cu A. Inventarul gropii consta în ceramică, chirpici fără amprente de lemn, plastică zoomorfă, vas-sită de lut, greutate de lut, silex, râșniță, oase de animale prelucrate și neprelucrate (nearse), cochilii neprelucrate.

13. Vas cu patru picioare (dintre care s-au păstrat numai trei), în stare fragmentară, de culoare cenușiu deschis, pastă intermediară, ca degresant fiind folosită șamota (fig. 11/3). Înălțimea maximă a piesei este de 4 cm, iar diametrul de 12,3 cm. A fost descoperită în **Complexul 460**.

14. Vas cu patru picioare (dintre care s-au păstrat numai două), în stare fragmentară, de culoare cenușiu închis, pastă intermediară, ca degresant fiind folosite pietricele (fig. 12/2). Înălțimea maximă a piesei este de 5,1 cm, iar diametrul de 10,2 cm. Piesa, privită în ansamblu, sugerează un animal stilizat. A fost descoperită în **Complexul 505**, care reprezintă o groapă cu dimensiunile la conturare de  $1,65 \times 2,8$  m și adâncimea maximă de 1,05 m (fig. 12/1). Groapa avea o umplutură compactă de culoare brun-cenușiu, închis, cu pigmentație de chirpici. Peretele de sud-est prezintă o „cuptorie”, iar în partea de nord câteva trepte. Inventarul gropii consta în ceramică, chirpici cu și fără amprente de lemn, oase de animale, piese din os (nearse), corn neprelucrat.

15. Vas cu patru picioare (dintre care s-a păstrat numai unul), în stare fragmentară, de culoare cărămiziu deschis, pastă fină, ca degresant fiind utilizat nisip (fig. 13/2). Înălțimea maximă a piesei este de 4,8 cm, lățimea maximă de 8,1 cm, iar lungimea maximă păstrată de 6,4 cm. Piesa, privită în ansamblu, sugerează un animal stilizat. A fost descoperită în nivelul de locuire.

16. Vas cu patru picioare (dintre care s-au păstrat numai două), în stare fragmentară, de culoare cărămiziu deschis, pastă grosieră, ca degresant fiind utilizate nisip și pietricele

(fig. 13/3). Înălțimea maximă a piesei este de 6,8 cm, lățimea maximă de 8,4 cm, iar lungimea maximă de 10,9 cm. Piesa, privită în ansamblu, sugerează un animal stilizat. A fost descoperită în nivelul de locuire.

17. Vas cu patru picioare, dintre care s-au păstrat numai trei, în stare fragmentară, de culoare cărămiziu deschis, pastă fină, ca degresant fiind utilizat nisip (fig. 13/4). Înălțimea maximă a piesei este de 4,2 cm, iar diametrul de 8,4 cm. A fost descoperită în nivelul de locuire.

18. Vas cu patru picioare (dintre care s-au păstrat numai două), în stare fragmentară, de culoare cărămiziu deschis, pastă fină, ca degresant fiind utilizat nisip (fig. 14/1). Înălțimea maximă a piesei este de 4,2 cm, lățimea maximă de 6,2 cm, iar lungimea maximă păstrată de 6,1 cm. Piesa privită în ansamblu sugerează un animal stilizat. A fost descoperită în nivelul de locuire.

19. Vas cu patru picioare (dintre care s-a păstrat numai unul), în stare fragmentară, de culoare cărămiziu închis, pastă semi-fină, ca degresant fiind utilizate nisip și pietricele (fig. 14/2). Înălțimea maximă a piesei este de 5,1 cm, lățimea maximă de 8,1 cm, iar lungimea maximă păstrată de 7,3 cm. Piesa, privită în ansamblu, sugerează un animal stilizat. A fost descoperită în nivelul de locuire.

20. Vas cu patru picioare, în stare fragmentară, de culoare cenușiu închis, pastă fină, ca degresant fiind utilizate nisip și pietricele, prezintă urme de ardere secundară (fig. 14/3). Înălțimea maximă a piesei este de 7,6 cm, lățimea maximă de 8,1 cm, iar lungimea maximă păstrată de 15,3 cm. Piesa, privită în ansamblu, sugerează un animal stilizat (mistreț?). A fost descoperită în nivelul de locuire.

\*\*\*

Dacă analizăm cele 20 de piese descrise mai sus, observăm că numai două dintre acestea sunt întregi, majoritatea fiind în stare fragmentară. De asemenea, 14 dintre piese provin din contexte sigure, numai șase fiind recuperate din nivelul de locuire. Nouă dintre cele 20 de piese sunt reprezentări stilizate ale unor animale, speciile acestora fiind greu de determinat. De asemenea, în opinia noastră, cel puțin o parte dintre celelalte vase cu picioare descrise mai sus pot reprezenta animale, stilizarea acestora fiind dusă uneori la extrem de către persoana/persoanele implicate în procesul de producere a lor.

Analogii pentru piesele discutate găsim în așezările turdășene de la Orăștie – *Dealul Pemilor (punct X2)*<sup>3</sup>, Turdaș – *Luncă*<sup>4</sup>, Deva – *Tăualaș*<sup>5</sup> sau Chitid<sup>6</sup>. Aceste așezări sunt situate în zona Mureșului mijlociu și aparțin unui stil ceramic aparte, individualizat din vasta arie Vinča: stilul de tradiție Turdaș<sup>7</sup>.

În legătură cu posibila funcționalitate a unor astfel de vase, lucrurile sunt greu de lămurit în absența unor analize chimice, care să ne ofere unele indicii cu privire la conținutul lor. Forma de animal stilizat a unora dintre piese pare a sugera

<sup>3</sup> Luca 1997, p. 151, pl. XIII/6–7; XXIV/11; XLIII/14.

<sup>4</sup> von Roska 1941, p. 238–240, pl. XCVII–XCVIII; Luca 2001, fig. 3/13; 4/1.

<sup>5</sup> Dumitrescu 1984, p. 16–17; Lazarovici, Dumitrescu 1985–1986, fig. 6/10, 19–21; 7/11; 8/14.

<sup>6</sup> Drașovean, Rotea 1984–1985, p. 86, pl. 1/5.

<sup>7</sup> Lazarovici 1981, p. 183–185.

o legătură strânsă între membrii comunității turdășene de la Șoimuș și animalele crescute/vâdate. S-a discutat în literatura de specialitate despre legătura dintre vasele de lut neolitice și corpul uman<sup>8</sup>. Același lucru poate fi invocat, *mutatis mutandis*, și în legătură cu aceste reprezentări de animale sub forma unor vase. Acestea puteau fi folosite în cadrul unor ceremonii pentru a spori șansele la vânătoare sau pentru a crește fertilitatea turmelor.

În literatura mai veche<sup>9</sup>, dar și relativ mai nouă<sup>10</sup>, aceste vase au fost considerate de cult sau altare<sup>11</sup>. Pentru unii autori, este plauzibilă o interpretare a acestor tipuri de vase ca instrumente de iluminat<sup>12</sup>. În absența unor argumente solide și a unor dovezi directe (cum ar fi urme de arsură sau analize chimice ale recipientelor), această ultimă interpretare ni se pare oarecum forțată.

De asemenea, este important de precizat că multe dintre aceste vase reprezentând animale stilizate descoperite la Șoimuș provin din gropi. Pentru John Chapman, „[the] pit filling is, by definition, a metaphor for reincorporating of current material into a context defined by earlier deposits”<sup>13</sup>. Unul dintre conceptele-cheie folosite de Chapman este cel de „depunere structurată”: acumularea deliberată de diferite materiale, a căror asociere este rară, iar structurarea unei asemenea asocieri este neobișnuită<sup>14</sup>. În cele câteva sute de complexe neolitice cercetate la Șoimuș, primele patru categorii de materiale arheologice sunt, în ordine, ceramica, oasele de animale, fragmentele de chirpici și piesele din silex. În număr mai mic apar plastica antropomorfă și zoomorfă, greutatea de lut, cochiliile neprelucrate și topoarele de piatră. Nu putem ști în ce măsură avem de-a face cu „depuneri structurate” la Șoimuș; un lucru pare însă cert: utilizarea noțiunilor de gropi „menajere”/„de provizii” pare o „colonizare” forțată a preistoriei cu termeni convenționali moderni<sup>15</sup>. În cazul altor autori însă, termenii de „groapă menajeră” sau „groapă de provizii” sunt acceptați ca atare<sup>16</sup>.

O structură specială o reprezintă și **Complexul 239**, interpretat ca șanț (vezi *supra*). Trebuie menționat faptul că în umplutura lui au fost descoperite oase umane, precum și vase miniaturale. În partea de nord a complexului, șapte dintre aceste vase miniaturale au fost descoperite unul lângă celălalt, alcătuind o depunere specială. De asemenea, în partea centrală a șanțului au fost investigate câteva structuri de combustie (fig. 5/4), dovedind faptul că șanțul avea și alte destinații în afară de cele clasice (scurgere a apei, delimitarea unor gospodării, protecție).

<sup>8</sup> Naumov 2008; Naumov 2011; Dragoman 2009.

<sup>9</sup> Moga 1949, p. 90–92.

<sup>10</sup> Lazarovici 1972, p. 16, pl. IV/1–3.

<sup>11</sup> Buzea, Mateș 2008.

<sup>12</sup> Luca 1997, p. 67.

<sup>13</sup> Chapman 2000, p. 64.

<sup>14</sup> Chapman 2000, p. 65.

<sup>15</sup> A se vedea în aceeași direcție și Thomas 1999, p. 2; Dragoman 2013, p. 107–110.

<sup>16</sup> Printre alții, Bailey 2000, p. 56, 58, 103, 171, 179, 275; Bailey 2005, p. 55, 63.



Un șanț oarecum asemănător, în care au fost descoperite zone cu urme de arsură *in situ*, este „coridorul” din așezarea aparținând culturii Hamangia de la Ceamurlia de Jos (jud. Tulcea)<sup>17</sup>. Umplutura acestui șanț consta în „cărbuni, cenușă, oase de animale, scoici, oase de pește, râșnițe, material ceramic, unelte de silex, săpăligi din corn de cerb etc.”, iar pereții lui erau acoperiți cu pomosteală de lut galben amestecat cu pleavă<sup>18</sup>. Funcția acestui șanț este greu de precizat, el putând îndeplini rol fie de împrejmuire, fie, în opinia lui D. Berciu, loc de întâlnire intra-comunitară sau de spațiu de trecere între diferitele locuințe aparținând comunității Hamangia de la Ceamurlia de Jos<sup>19</sup>. Foarte interesante ni se par însă câteva complexe descoperite în imediata apropiere a șanțului mai sus menționat, și anume Groapa 20 („groapa cu oase”) și cele două pete de arsură (a și b) asociate cu aceasta. Groapa 20 conținea foarte multe oase de animale, cărbuni și cenușă. În trei cazuri s-au păstrat părți din coloana vertebrală în conexiune anatomică a animalului (două erau de cerb, una de vită), cu urme de ardere. S-au descoperit, de asemenea, multe oase de pește, râșnițe de mână fragmentare și câteva fragmente ceramice<sup>20</sup>. Asocierea domestic-sălbatic din „groapa cu oase” de la Ceamurlia de Jos ni se pare foarte interesantă, dacă ne gândim la schema structuralistă a lui I. Hodder cu privire la conceptele de *domus* și *agrios*<sup>21</sup>: la Ceamurlia de Jos, cele două lumi par să se întâlnească. Un volum recent pune în evidență sistemul de șanțuri eneolitice de la Pianu de Jos – *Podei*, jud. Alba. Sunt menționate unele asemănări între a patra linie defensivă de aici și situația de la Șoimuș – *La Avicola (Ferma 2)*. Într-adevăr, acest tip de șanț are o dublă funcție: separă atât interiorul de exterior, cât și spații interioare între ele<sup>22</sup>.

Revenind la vasele tratate de noi, asocierea de oase umane cu acest tip ceramic zoomorf cu picioare, dar și cu figurine antropomorfe fragmentare, există și la Tărtăria, în celebra „groapă ritualică” în care au fost descoperite nu mai puțin faimoasele tăblițe de lut<sup>23</sup>.

Animalele au jucat întotdeauna un rol foarte important în viața comunităților preistorice, la nivel economic, social sau simbolic. Ele sunt o parte esențială în definirea identității masculine, de exemplu, așa cum o arată studiile etnografice<sup>24</sup>, dar și o parte integrantă a rutinei zilnice în grupurile sociale preistorice. Animalele constituie, de asemenea, o parte importantă în toate mitologiile grupurilor umane preistorice sau actuale<sup>25</sup>, dar și un vehicul pentru diverse transformări sociale și economice<sup>26</sup>.

<sup>17</sup> Berciu 1966, p. 158, fig. 60, 69, 75/a.

<sup>18</sup> Berciu 1966, p. 159.

<sup>19</sup> Berciu 1966, p. 161.

<sup>20</sup> Berciu 1966, p. 145–147, fig. 69, 75/b, d.

<sup>21</sup> Hodder, 1990, p. 71–99, fig. 3/5.

<sup>22</sup> Bem 2015, p. 28.

<sup>23</sup> Vlassa 1963; Lazarovici, Merlini 2005, p. 210, fig. 15, 17b; Lazarovici G., Lazarovici C.M., Merlini 2011, p. 116–120.

<sup>24</sup> Whittle 2003, p. 85.

<sup>25</sup> Whittle 2003, p. 101–106.

<sup>26</sup> Arbuckle 2012.

În ultimii ani, mai mulți autori au încercat să se desprindă de vechea viziune antropocentristă în ceea ce privește interacțiunea dintre oameni și animale în preistorie, punându-se bazele a ceea ce se numește astăzi *zooarheologie socială*<sup>27</sup>. S-a argumentat că animalele reprezintă nu numai o resursă „economică”, ci sunt „[...] agentic entities that engage in human-non-human social relationships”<sup>28</sup>. Pe aceeași linie non-„economică” trebuie văzută și prezența unor animale sau a unor părți ale acestora în diverse construcții speciale din neolitic<sup>29</sup>, precum și înmormântările de animale din diverse epoci<sup>30</sup>. Există, de asemenea, și pericolul de a deforma trecutul cu interpretări moderne asupra rolului atribuit astăzi animalelor (surse de hrană sau *entertainment*, animale de companie etc.)<sup>31</sup>.

Din puținele date privind analiza oaselor de animale recuperate din situri turdășene, reiese că bovinele jucau un rol de prim rang în viața acestor comunități. Pe următoarele locuri, la o oarecare distanță din punct de vedere cantitativ, erau exploatate suinele și ovicaprinele, dar și unele specii sălbatice, precum cerbul, mistrețul sau ursul<sup>32</sup>. O parte dintre piesele publicate de noi în acest studiu sunt clar reprezentări stilizate ale unor animale, însă este foarte greu de spus căror specii le-ar aparține. Studiile etnografice arată că animalele cele mai potrivite pentru ceremonii aparțin celor mai abundente specii și celor care se pretează vânării în grup. Cooperarea necesară în cadrul vânătorii anumitor specii poate duce la întărirea unor relații sociale cu membri din afara familiei sau clanului<sup>33</sup>. „Groapa cu oase” descrisă mai sus, de la Ceamurlia de Jos, împreună cu „coridorul” și petele de arsură, pot reprezenta expresia arheologică a unor astfel de ceremonii.

Anumite ceremonii sunt presupuse și pentru importanta așezare aparținând culturii Vinča de la Opovo (Serbia), aici fiind descoperite numeroase oase de animale (în special bovine), unele dintre ele în gropi, arse, alături de straturi de cenușă, chirpici etc. Ceremoniile au fost puse în relație cu arderea deliberată a locuințelor de aici, acest comportament fiind susținut de analogii etnografice, cum ar fi practicile unor populații agro-pastorale din Tanzania<sup>34</sup>. Multe dintre contextele descrise de noi mai sus, în care au fost descoperite piesele analizate, conțin oase de animale arse, sugerând existența unor ceremonii și în așezarea de la Șoimuș (vezi *supra*). Rolul esențial al bovinelor în comunitățile vinčiene a fost subliniat și în alte studii. Se consideră că iconografia legată de bovine a fost inclusă în cadrul comunităților Vinča în procesul schimbării și negocierii identităților sociale și de gen<sup>35</sup>.

<sup>27</sup> Overton, Hamilakis 2013; Hill 2011; Hill 2013; Hill 2014.

<sup>28</sup> Overton, Hamilakis 2013, p. 114.

<sup>29</sup> Lichter 2014, p. 119–136, fig. 7–9.

<sup>30</sup> Morris 2011.

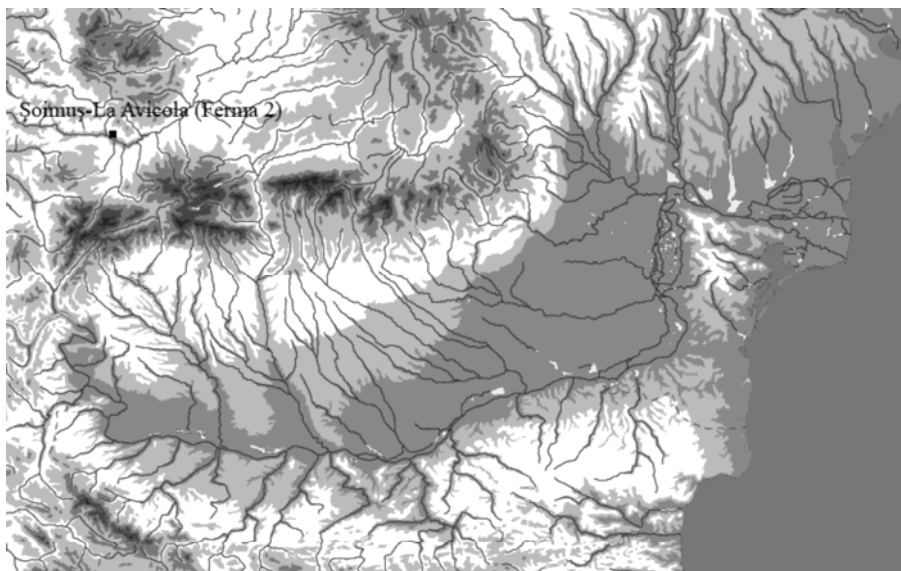
<sup>31</sup> Hill 2014, p. 276.

<sup>32</sup> Bulai-Știrbu 1984, tab. 1; El Susi 1997, tab. 41; Bindea 2011, p. 340.

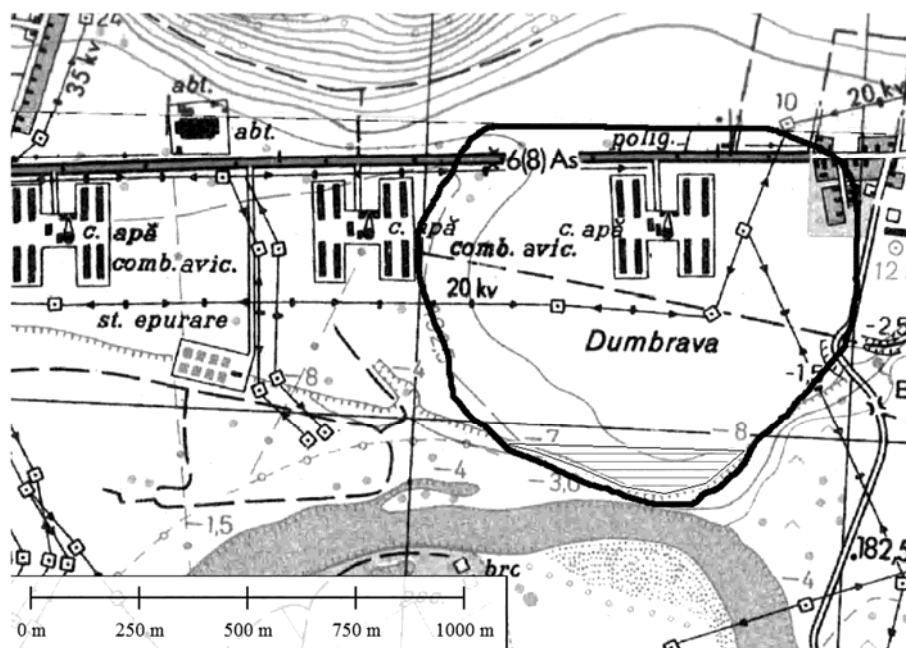
<sup>33</sup> Hill 2014, p. 271–272.

<sup>34</sup> Russel 1999, p. 164–165.

<sup>35</sup> Spasić 2012, p. 306.



1



2

Fig. 1. Așezarea de la Șoimuș – *La Avicola (Ferma 2)*; 2. poziția topografică a așezării de la Șoimuș – *La Avicola (Ferma 2)*: aria din interiorul liniei negre – aria probabilă a așezării; aria hașurată – aria cercetată.

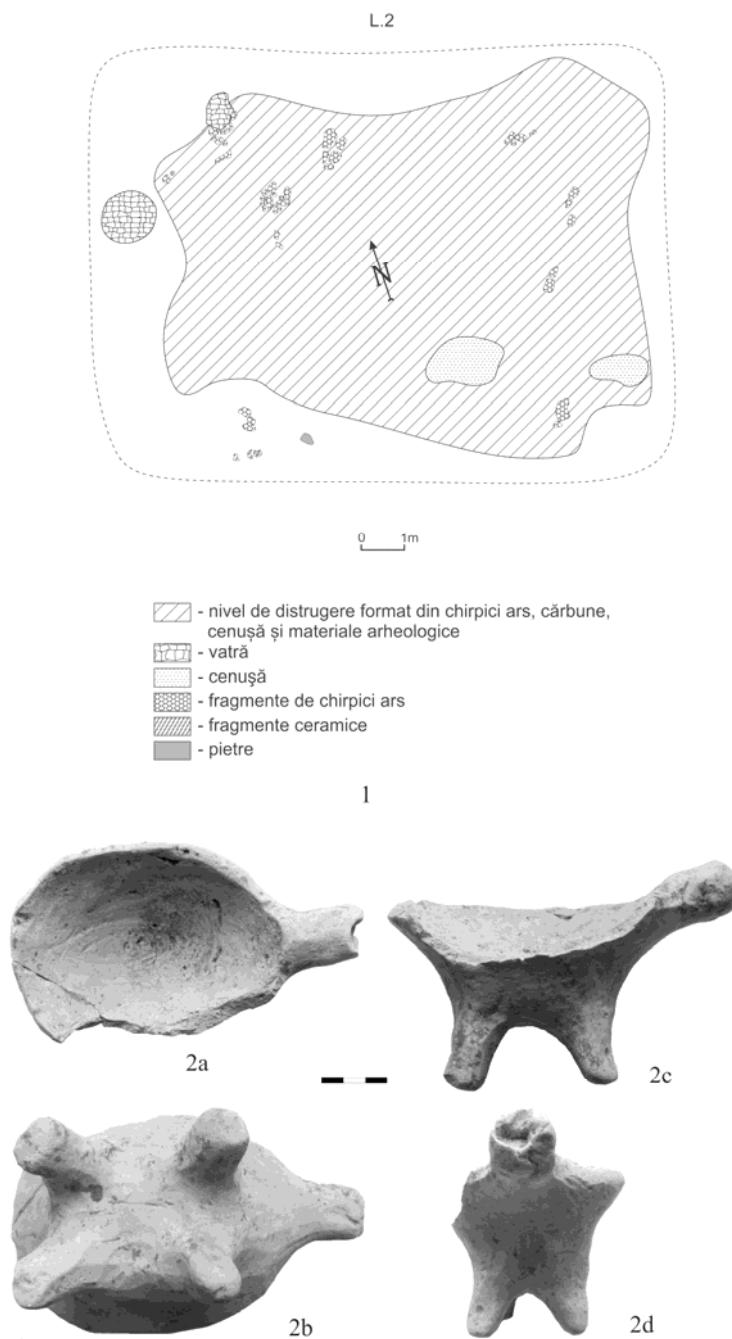


Fig. 2. Șoimuș – *La Avicola* (*Ferma 2*), Locuința 2: 1. plan; 2. vas din locuință.



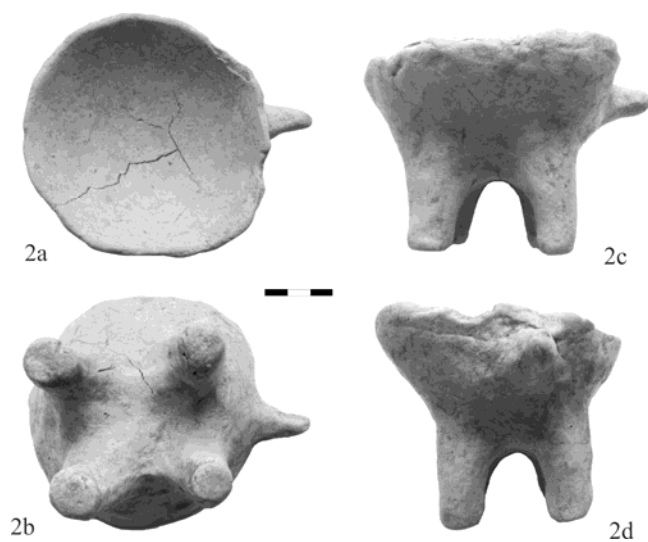
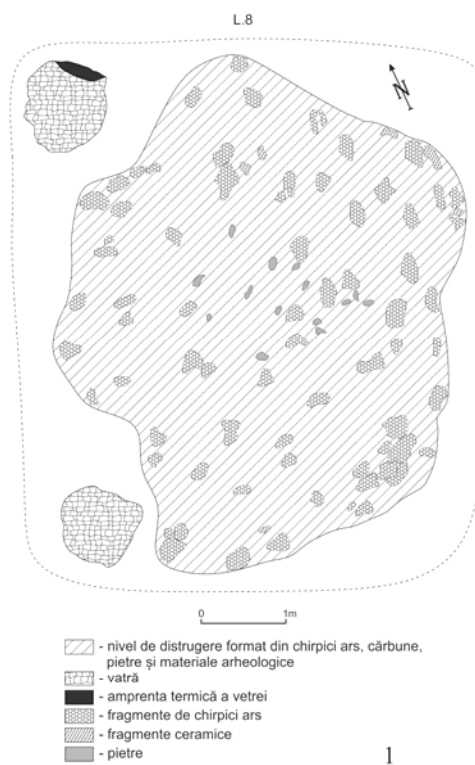


Fig. 3. Șoimuș – *La Avicola (Ferma 2)*, Locuința 8: 1. plan; 2. vas din locuință.

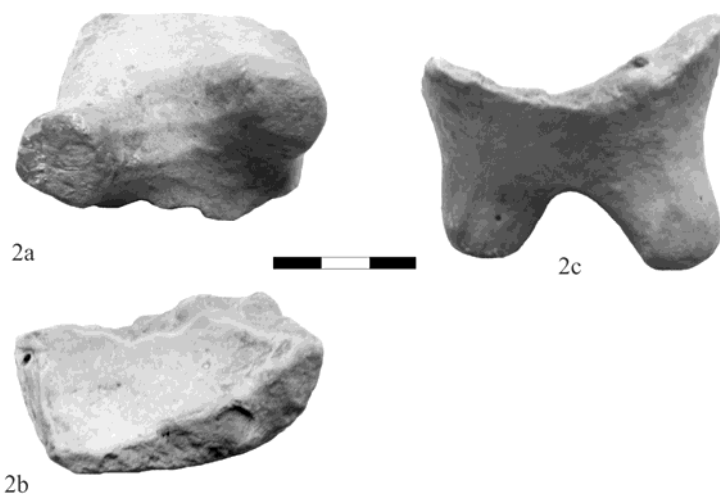
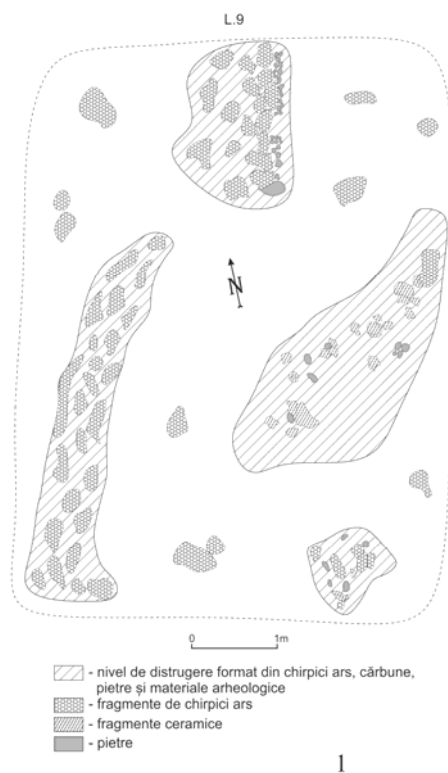


Fig. 4. Șoimuș – *La Avicola* (Ferma 2), Locuința 9: 1. plan; 2. vas din locuință.

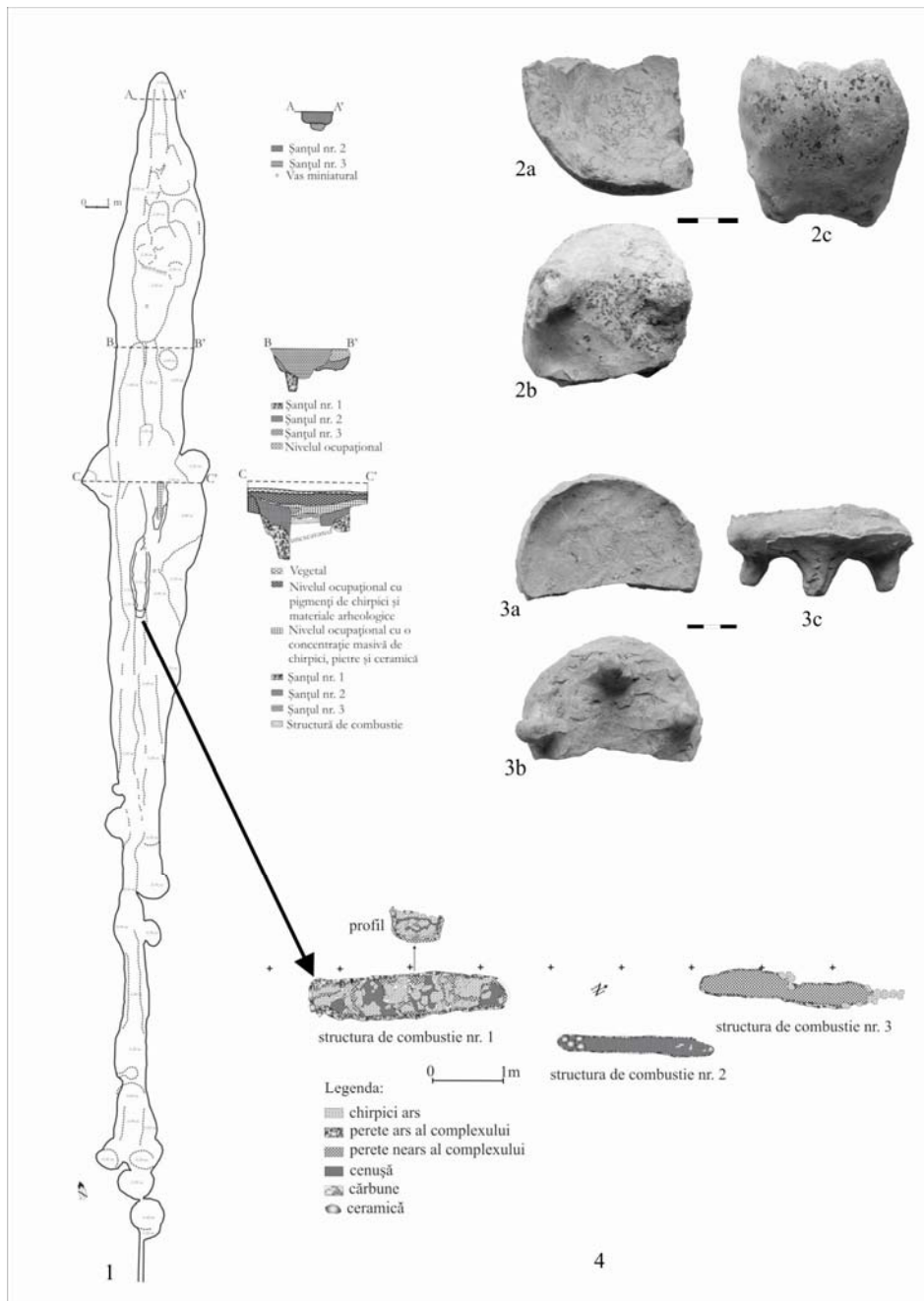


Fig. 5. Șoimuș – *La Avicola (Ferma 2)*, Complex 239: 1. plan și profile; 2–3. vase din complex; 4. structuri de combustie din complex.


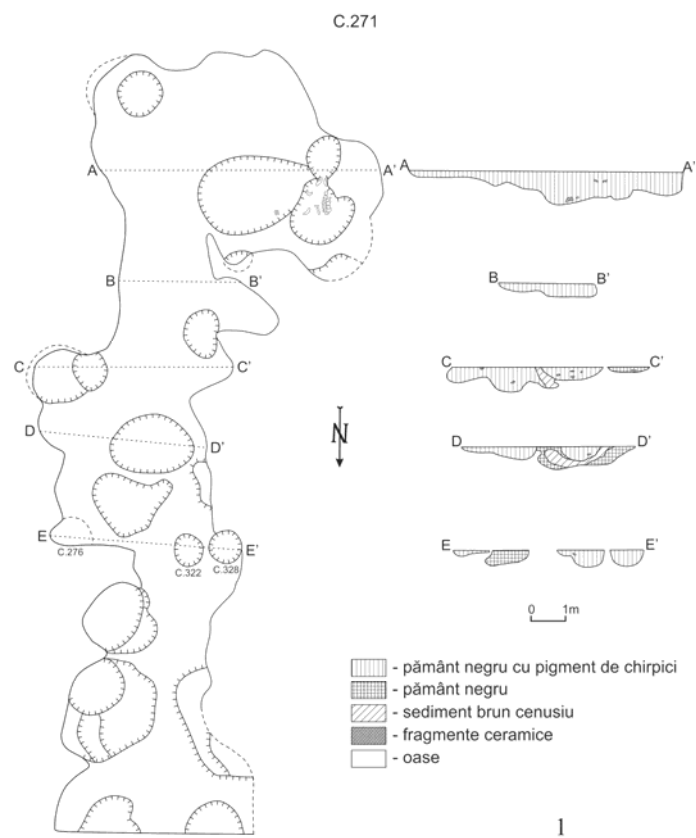


Fig. 6. Șoimuș – *La Avicola* (Ferma 2), Complex 271: 1. plan și profile; 2. vas din complex.



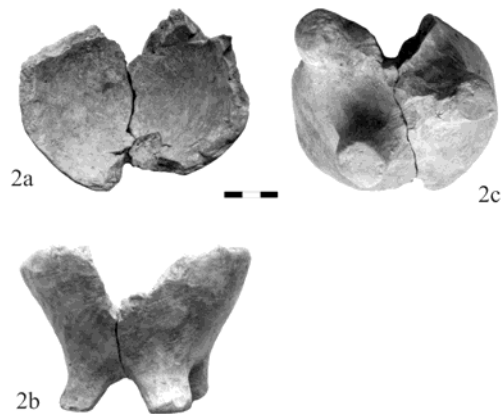
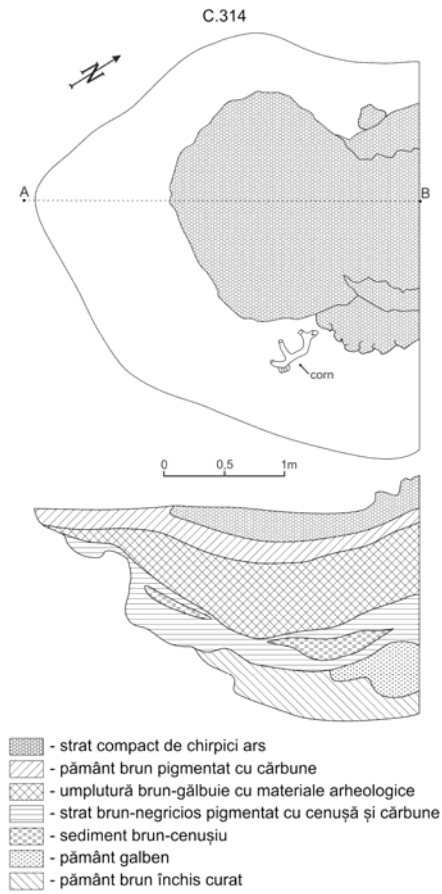


Fig. 7. Șoimuș – *La Avicola (Ferma 2)*, Complex 314: 1. plan și profil; 2. vas din complex.


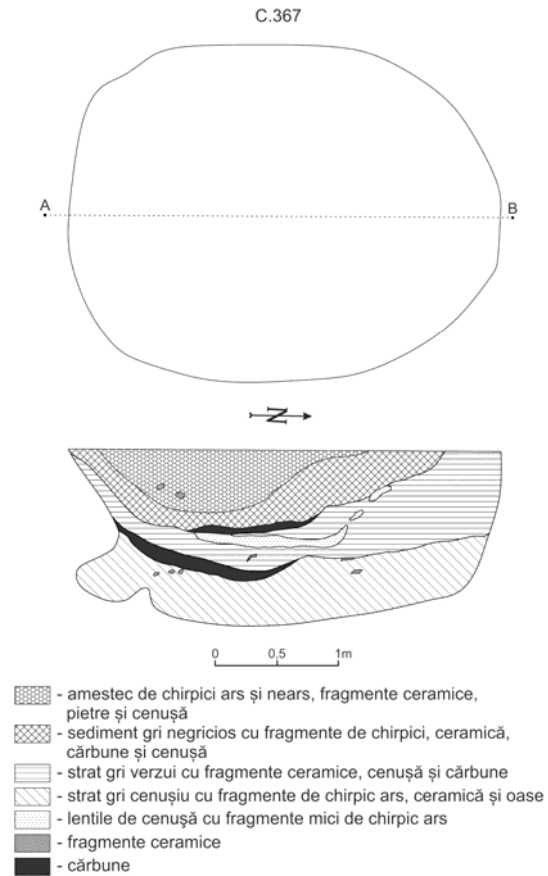


Fig. 8. Șoimuș – *La Avicola* (Ferma 2), Complex 345: 1. plan și profil; 2. vas din complex.



1




Fig. 9. Șoimuș – *La Avicola (Ferma 2)*, Complex 367: 1. plan și profil; 2. vas din complex.

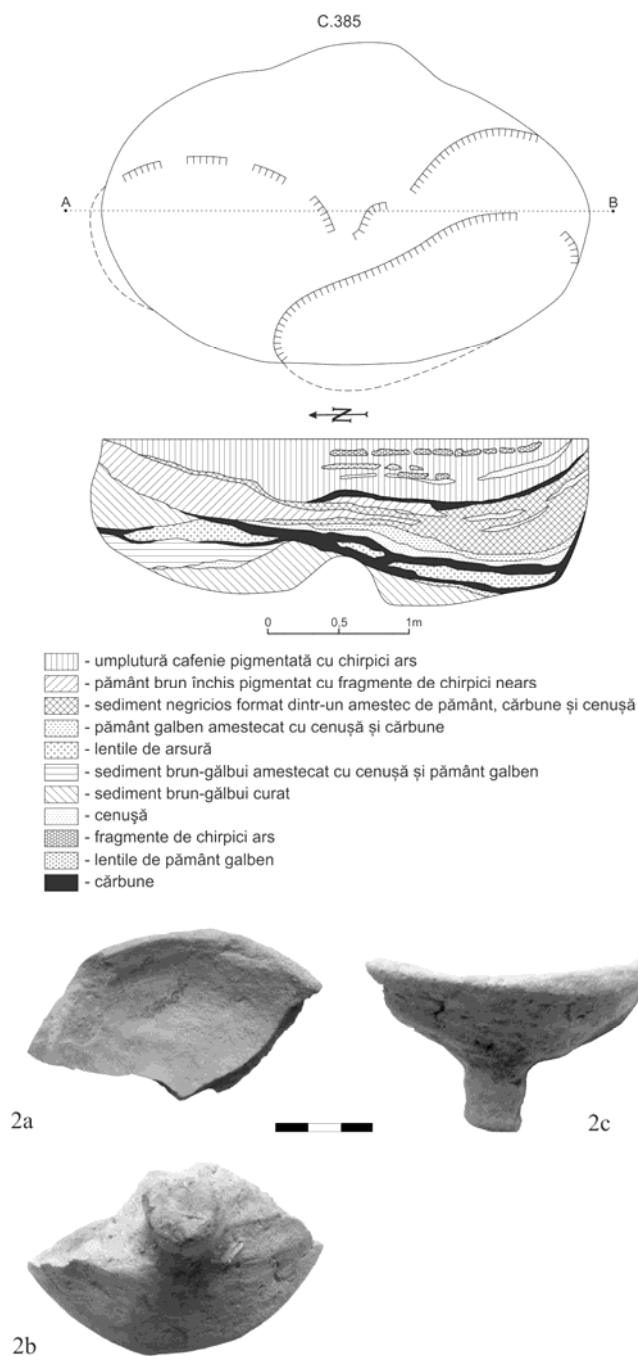


Fig. 10. Șoimuș – *La Avicola* (Ferma 2), Complex 385: 1. plan și profil; 2. vas din complex.

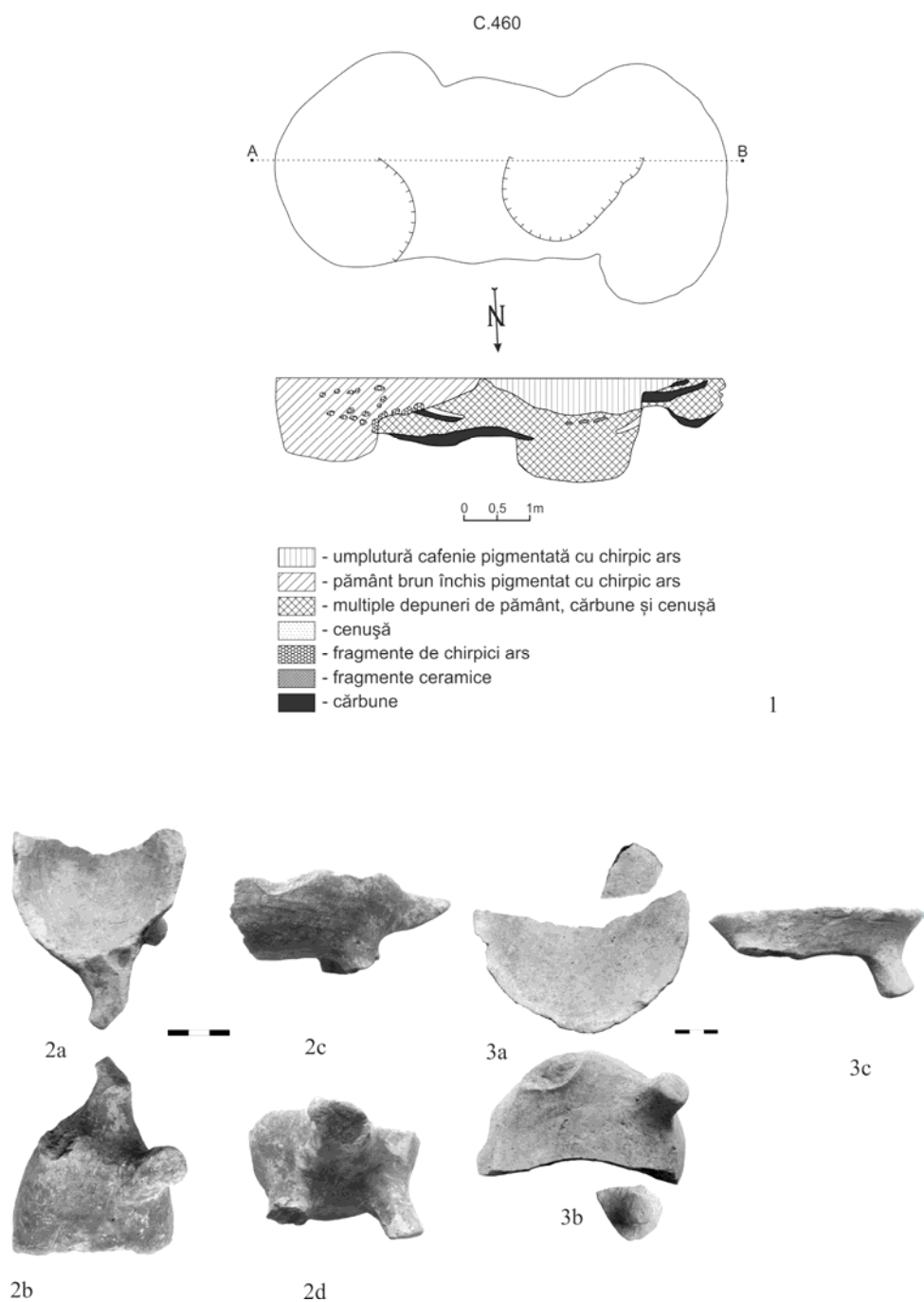


Fig. 11. Șoimuș – *La Avicola (Ferma 2)*, Complex 460: 1. plan și profil; 2–3. vase din complex.





Fig. 13. Șoimuș – *La Avicola (Ferma 2)*:  
1. a–d. vas din Cpl. 353; 2–4. vase din nivelul de locuire.



Fig. 14. Șoimuș – *La Avicola* (Ferma 2): vase din nivelul de locuire.



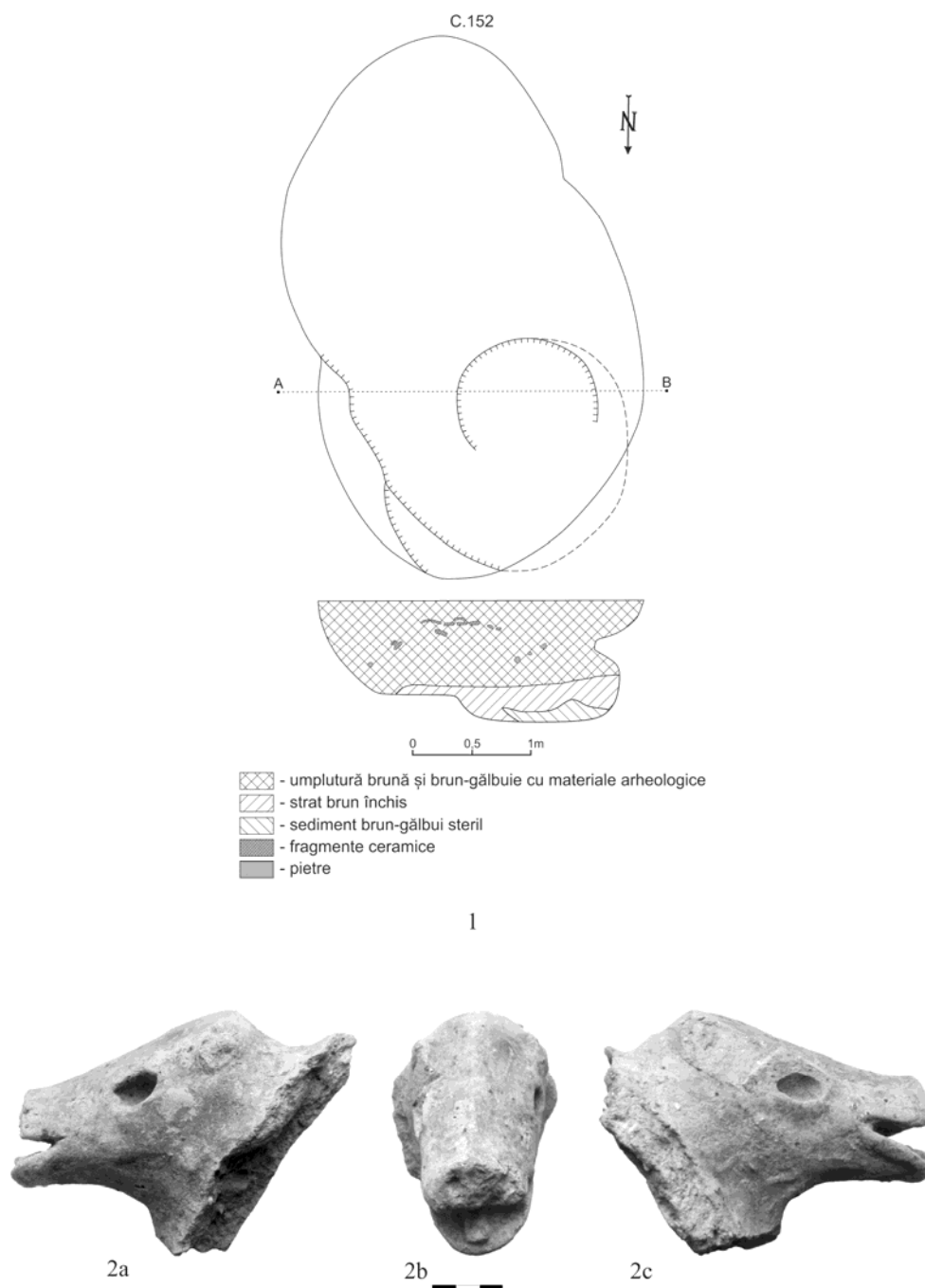


Fig. 15. Șoimuș – *La Avicola (Ferma 2)*, Complex 152: 1. plan și profil; 2. fragment de vas.

Foarte interesantă este o piesă descoperită în **Complexul 152**, care figurează clar un porc domestic<sup>36</sup> (fig. 15/2). Fragmentul face parte foarte probabil dintr-un vas, are culoare cărămiziu-deschis, pastă semi-fină, ca degresant fiind utilizate nisip și pietricele. Sunt redată realist gura deschisă, cu limba figurată clar, râtul și ochii sub forma unor mici concavități laterale. **Complexul 152** reprezenta o groapă cu dimensiunile de 3,4 × 2,7 m și adâncimea maximă de 1,1 m. Groapa avea trepte pe partea de nord și un perete „cuptorit”. Umplutura acesteia era brun-cenușie cu pigment de chirpici în jumătatea estică, iar în cea vestică umplutura era mai deschisă, cu multiple incluziuni de lentile de lut galben și o lentilă cenușiu închisă, fără pigmenți, spre fundul gropii (fig. 15/1). Din groapă au fost recuperate diverse materiale arheologice: ceramică, plastică antropomorfă și zoomorfă, un vas-sită fragmentar, piese din silex și obsidian, topoare din rocă, oase de animale prelucrate și neprelucrate<sup>37</sup>.

Un ultim aspect pe care am vrea să-l aducem în atenție în această contribuție este lipsa unor lucrări cu caracter monografic care să trateze figurinele zoomorfe aparținând diverselor tradiții neolitice din sud-estul Europei. Studiul lor comparativ și al contextelor în care acestea apar, coroborat de apelul la analogii etnografice atent alese, ar îmbogăți considerabil cunoștințele noastre cu privire la rolul foarte important pe care îl jucau animalele în viața comunităților neolitice.

#### BIBLIOGRAFIE

- |                   |  |
|-------------------|--|
| Arbuckle 2012     | Arbuckle, B.S., <i>Animals and inequality in Chalcolithic central Anatolia</i> , J Anthropol Archaeol 31, p. 302–313.  |
| Bailey 2000       | Bailey, D.W., <i>Balkan Prehistory. Exclusion, incorporation and identity</i> , London – New York.   |
| Bailey 2005       | Bailey, D.W., <i>Neolithic Figurines. Representation and Corporeality in the Neolithic</i> , Routledge, London and New York.   |
| Berciu 1966       | Berciu, D., <i>Cultura Hamangia</i> , București.   |
| Bem 2015          | Bem, C., <i>Sistemul de fortificare al stațiunii eneolitice de la Pianu de Jos Podei (Alba, România). Între symbolism și rațiuni defensive</i> , Muzeul Național de Istorie a României, Monografii X, București. |
| Bindea 2011       | Bindea, D., <i>Archaeozoological study of the prehistoric settlement of Tărtăria</i> , in Lazarovici, Gh., Lazarovici, C.M., Merlini, M., <i>Tărtăria and the sacred tablets</i> , Cluj–Napoca, p. 339–358.      |
| Bulai-Știrbu 1984 | Bulai-Știrbu, M., <i>Studiul resturilor de faună neolitică din stațiunea Tăualaș</i> , ActaMN 21, p. 45–47.  |

<sup>36</sup> Horváth 1998; Ilie, Dumitru 2014.

<sup>37</sup> O analiză, atât a oaselor de animale cât și a pieselor din os și corn din așezarea de la Șoimuș – *La Avicola (Ferma 2)*, este mai mult decât necesară pentru a înțelege rolul jucat de diversele specii de animale în constituirea mediului social în care activau comunitățile turdășene.

- Buzea, Mateș 2008  
Buzea, D.L., Mateș, A., *Modele miniaturale de altare descoperite la Olteni – „Cariera de nisip”, situl B, jud. Covasna*, *Angustia* 12, p. 41–56.
- Chapman 2000  
Chapman, J., *Pit-digging and Structured Deposition in the Neolithic and Copper Age*, *PPS* 66, p. 61–87.
- Dragoman 2009  
Dragoman, A., *Note on Vădastra excised pots*, *SP* 6, p. 95–112.
- Dragoman 2013  
Dragoman, A., *O biografie a ceramicii neolitice de la Vădastra*, București.
- Drașovean, Rotea 1984–1985  
Drașovean, F., Rotea, M., *Cercetări de suprafață pe teritoriul așezării neolitice de la Chitid (jud. Hunedoara)*, *Sargetia* 18–19, p. 85–89.
- Drașovean, Rotea 1986  
Drașovean, F., Rotea, M., *Așezarea neolitică de la Șoimuș. Contribuții la problemele neoliticului târziu din sud-vestul Transilvaniei*, *Apulum* 23, p. 9–24.
- Dumitrescu 1984  
Dumitrescu, H., *Cercetările arheologice de la Tăualaș-Deva (I)*, *ActaMN* 21, p. 3–44.
- El Susi 1997  
El Susi, G., *Analiza resturilor de faună din așezarea neolitică de pe „Dealul Pemilor”, în Luca, S.A., Așezări neolitice pe Valea Mureșului (I). Habitatul turdășean de la Orăștie-Dealul Pemilor (punct X2) (Bibliotheca Musei Apulensis IV)*, Alba Iulia, p. 78–95.
- Hill 2011  
Hill, E., *Animals as Agents: Hunting Ritual and Relational Ontologies in Prehistoric Alaska and Chukotka*, *CAJ* 21, 3, p. 407–426.
- Hill 2013  
Hill, E., *Archaeology and Animal Persons. Toward a Prehistory of Human-Animal Relations*, *Environment and Society: Advances in Research* 4, p. 117–136.
- Hill 2014  
Hill, E., *Imagining Animals in Prehistoric Religion*, în Meier, T., Tillessen, P. (eds.), *Archaeological Imaginations of Religion*, Budapest, p. 265–281.
- Hodder 1990  
Hodder, I., *The Domestication of Europe*, Oxford – Cambridge.
- Horváth 1998  
Horváth, F., *The zoomorphic figurines of the late Neolithic Gorzsa group and their South-East European relation*, în Andreiter, P., Bartosiewicz, L., Jerem, E., Meid, W. (eds.), *Man and the animal world, Studies in Archaeozoology, Archaeology, Anthropology and Palaeolinguistics in memoriam Sándor Bökönyi*, Budapest, p. 285–305.
- Ilie, Dumitru 2014  
Ilie, A., Dumitru, F., *Reprezentări zoomorfe eneolitice din colecțiile Complexului Muzeal Național „Curtea Domnească” Târgoviște*, *BMJT* 6, p. 31–49.
- Lazarovici 1972  
Lazarovici, Gh., *Așezarea neolitică de la Parța*, *Tibiscum* 2, p. 3–26.
- Lazarovici 1981  
Lazarovici, Gh., *Die periodisierung der Vinča-Kultur in Rumänien*, *PZ* 56, 2, p. 169–196.
- Lazarovici, Dumitrescu 1985–1986  
Lazarovici, Gh., Dumitrescu, H., *Cercetările arheologice de la Tăualaș-Deva (II)*, *ActaMN* 22–23, p. 3–40.
- Lazarovici, Merlini 2005  
Lazarovici, Gh., Merlini, M., *New archaeological data referring to Tărtăria tablets*, *Documenta Praehistorica* 32, p. 205–219.

- Lazarovici G., Lazarovici C.M., Merlini 2011 Lazarovici, Gh., Lazarovici, C.M., Merlini, M., *Tărtăria and the sacred tablets*, Cluj–Napoca.
- Lichter 2014 Lichter, C., *'Temples' in the Neolithic and Copper Age in Southeast Europe ?*, Documenta Praehistorica 41, p. 119–136.
- Luca 1997 Luca, S.A., *Așezări neolitice pe Valea Mureșului (I). Habitatul turdășean de la Orăștie–Dealul Pemilor (punct X2)* (Bibliotheca Musei Apulensis IV), Alba Iulia.
- Luca 2001 Luca, S.A., *Așezări neolitice pe Valea Mureșului (II). Noi cercetări arheologice la Turdaș–Luncă* (Bibliotheca Musei Apulensis XVII), Alba Iulia.
- Luca 2008 Luca, S.A., *Repertoriul arheologic al județului Hunedoara* (Bibliotheca Brukenthal XXVI), Sibiu.
- Moga 1949 Moga, M., *Vasele de cult cu picioare din regiunea dunăreană*, Apulum 3, p. 79–93.
- Morris 2011 Morris, J., *Investigating Animal Burials. Ritual, mundane and beyond*, BAR British Series 535, Oxford.
- Naumov 2008 Naumov, G., *The vessel as human body: Neolithic anthropomorphic vessels and their reflection in later periods*, în Berg, I. (ed.), *Breaking the Mould: Challenging the Past through Pottery* (BAR IntSer 1861), Oxford, p. 93–101.
- Naumov 2011 Naumov, G., *Visual And Conceptual Dynamism Of The Neolithic Altars in The Republic Of Macedonia*, în Nikolov, V. (ed.), *Interdisziplinäre Forschungen der Kulturerbe auf dem Balkan*, Sofia, p. 89–129.
- Overton, Hamilakis 2013 Overton, N.J., Hamilakis, Y., *A manifesto for social zooarchaeology. Swans and other beings in the Mesolithic*, Archaeological Dialogues 20, 2, p. 111–136.
- Petcu, Petcu, Heroiu 2012 Petcu, R., Petcu, R., Heroiu, A., *Șoimuș I (La Avicola), km. 29+750 – 30+300*, CCA, campania 2011, p. 291–292.
- von Roska 1941 von Roska, M., *Die Sammlung Zsófia von Torma in der numismatisch-archaeologischen Abteilung des siebenbürgischen Nationalmuseums*, Cluj–Napoca.
- Russell 1999 Russell, N., *Symbolic Dimensions of Animals and Meat at Opovo, Yugoslavia*, în Robb, J.E. (ed.), *Material Symbols: Culture and Economy in Prehistory*, Southern Illinois University, Center for Archaeological Investigations, Occasional Paper no. 26, Carbondale, p. 153–172.
- Spasić 2012 Spasić, M., *Cattle to settle – bull to rule: on bovine iconography among Late Neolithic Vinča culture communities*, Documenta Praehistorica 39, p. 295–308.
- Ștefan 2014 Ștefan, C.E., *Some special clay artifacts from Șoimuș – La Avicola (Ferma 2), Hunedoara County, Romania*, The Old Potter's Almanack 19, 2, p. 14–22.
- Ștefan, Petcu, Petcu 2013 Ștefan, C.E., Petcu, R., Petcu, R., *Reprezentări antropomorfe din așezarea neolitică de la Șoimuș – La Avicola (Ferma 2), jud. Hunedoara*, SP 10, p. 49–66.
- Thomas 1999 Thomas, J., *Understanding the Neolithic*, London and New York.

- Vlassa 1963 Vlassa, N., *Chronology of the neolithic in Transylvania, in the light of the Tărtăria settlements's stratigraphy*, Dacia N.S. 7, p. 485–494.
- Whittle 2003 Whittle, A., *The Archaeology of People. Dimensions of Neolithic life*, London and New York.

## VESSELS WITH LEGS FROM ŞOIMUŞ – *LA AVICOLA (FERMA 2)*, HUNEDOARA COUNTY

### ABSTRACT

The authors present in this article a special category of Neolithic vessels, the vessels with legs, discovered in the Turdaş settlement from Şoimuş – *La Avicola (Ferma 2)*, Hunedoara County. The vessels stemmed from different contexts (pits, dwelling, ditch), which can give us some hints about their possible functions, and they are stylistic representations of animals.

**Keywords:** Turdaş, Neolithic, pottery, context, functionality, animals.

### LIST OF CAPTIONS

- Fig. 1. 1. The settlement from Şoimuş – *La Avicola (Ferma 2)*; 2. the topographic position of the settlement from Şoimuş – *La Avicola (Ferma 2)*: black line area – probable area of the settlement; hatched area – researched area.
- Fig. 2. Şoimuş – *La Avicola (Ferma 2)*, House no. 2: 1. plan; 2. vessel from the house.
- Fig. 3. Şoimuş – *La Avicola (Ferma 2)*, House no. 8: 1. plan; 2. vessel from the house.
- Fig. 4. Şoimuş – *La Avicola (Ferma 2)*, House no. 9: 1. plan; 2. vessel from the house.
- Fig. 5. Şoimuş – *La Avicola (Ferma 2)*, Feature 239: 1. plan; 2-3. vessels from the feature 239; 4. fire installations from the feature.
- Fig. 6. Şoimuş – *La Avicola (Ferma 2)*, Feature 271: 1. plan; 2. vessel from the feature.
- Fig. 7. Şoimuş – *La Avicola (Ferma 2)*, Feature 314: 1. plan; 2. vessel from the feature.
- Fig. 8. Şoimuş – *La Avicola (Ferma 2)*, Feature 345: 1. plan; 2. vessel from the feature.
- Fig. 9. Şoimuş – *La Avicola (Ferma 2)*, Feature 367: 1. plan; 2. vessel from the feature.
- Fig. 10. Şoimuş – *La Avicola (Ferma 2)*, Feature 385: 1. plan; 2. vessel from the feature.
- Fig. 11. Şoimuş – *La Avicola (Ferma 2)*, Feature 460: 1. plan; 2-3. vessels from the feature.
- Fig. 12. Şoimuş – *La Avicola (Ferma 2)*, Feature 505: 1. plan; 2. vessel from the feature.
- Fig. 13. Şoimuş – *La Avicola (Ferma 2)*: 1. vessel from Feature 353; 2-4. vessels from the habitation level.
- Fig. 14. Şoimuş – *La Avicola (Ferma 2)*: vessels from the habitation level.
- Fig. 15. Şoimuş – *La Avicola (Ferma 2)*, Feature 152: 1. plan 152; 2. vessel fragment from the feature.



## REPERE PRIVIND FUNCȚIONALITATEA UNOR RECIPIENTE CERAMICE CUCUTENI C\*

ROXANA MUNTEANU\*\*

**Rezumat:** Articolul discută urmele de ardere secundară observate pe mai multe fragmente de vase Cucuteni C – atât din specia lucrată din pastă cu cochilii, cât și din cea cu ceramică pisată. Principalul lot analizat provine din situl eponim al culturii Cucuteni, din niveluri corespunzând fazelor A-B și B. Urmele observate, interpretate ca fiind rezultatul utilizării recipientelor respective pe foc, probabil ca vase de bucătărie, constau în alterări cromatice și pelicule de materie carbonizată, observate la exteriorul și – cu frecvență mai mare – la interiorul vaselor. Constatările sunt completate de datele obținute pentru ceramica similară de la Aldești și Poduri (jud. Bacău), Bodești (jud. Neamț), Sărata Monteoru (jud. Buzău).

**Cuvinte-cheie:** Cucuteni C, pastă cu cochilii, ardere secundară, vase de bucătărie.

Alături de construirea unor tipologii și de prezentarea caracteristicilor tehnologice, morfologice și stilistice ale ceramicii, analiza acestei categorii de obiecte integrează interpretări privind funcționalitatea și utilizarea vaselor – cu un impact ceva mai redus în arheologia românească, dar cu o tradiție de câteva decenii în cea occidentală<sup>1</sup>. Studiarea ceramicii din perspectiva funcționalității s-a dezvoltat ca linie distinctă a cercetării datorită potențialului pe care îl oferă din variate puncte de vedere (privind natura activităților umane dintr-un sit, fabricarea și distribuția ceramicii, activitățile presupuse de utilizarea acesteia, dinamica unei comunități prin prisma comensualității, schimbului etc.).

Postulatul acestei abordări este acela că toate vasele au fost concepute pentru a fi întrebuințate – în scop utilitar, social sau simbolic<sup>2</sup>. O distincție necesară se realizează între funcția și utilizarea vaselor. Pe de o parte, trăsăturile și proprietățile recipientelor ceramice răspund intenției olarului sau a comanditarului de a avea un

---

\* Cercetare finanțată prin proiectul „MINERVA – Cooperare pentru cariera de elită în cercetarea doctorală și post-doctorală”, cod contract: POSDRU/159/1.5/S/137832, proiect cofinanțat din Fondul Social European prin Programul Operațional Sectorial Dezvoltarea Resurselor Umane 2007–2013.

\*\* Muzeul Județean Buzău; e-mail: e\_r\_mro@yahoo.com

<sup>1</sup> Braun 1983; Orton, Tyers, Vince 1993, p. 217–228; Rice 1987, p. 207–243.

<sup>2</sup> Skibo 2015, p. 189.

vas adaptat pentru unul sau mai multe scopuri – altfel spus, o funcție dorită/planificată (*intended function*), dedusă cu ajutorul metodelor fizico-chimice și al etnoarheologiei<sup>3</sup>. Pe de altă parte, contextul descoperirii, starea de conservare sau urmele de uzură, asociate datelor arheometrice, oferă repere privind modul real de folosire (*actual function*)<sup>4</sup>.

Identificarea funcției vaselor descoperite în contexte arheologice poate merge până la un nivel rezonabil de interpretare ținând cont de natura surselor analizate: dacă pentru spațiile și perioadele pentru care sursele arheologice sunt completate de izvoare scrise sau de observații etnografice se pot reconstitui întregi repertorii ceramice, arătând și scopurile culinare în care au fost folosite cele mai multe dintre recipiente<sup>5</sup>, în cazul vaselor utilizate de către comunitățile preistorice astfel de demersuri interpretative sunt adesea limitate la indicarea unei posibile funcționalități.

Utilizarea recipientelor ceramice în preistorie ca mijloc de procesare, stocare și transfer a resurselor (alimentare, mai ales)<sup>6</sup> este unanim recunoscută. Dintre cele trei, procesarea alimentelor și prepararea hranei sunt activitățile care pot fi sesizate cel mai lesne, fiind reprezentate de clasa funcțională a vaselor de gătit.

În ceea ce privește activități precum transferul și stocarea produselor alimentare, acestea sunt acoperite de categoriile vaselor pentru servit, transport și păstrarea bunurilor, care sunt identificate în inventarele ceramice în funcție de context, frecvență, trăsături morfologice. Dacă pentru vasele de gătit indicatorii luați în calcul de către arheolog privesc atât caracteristicile formale, cât și cele tehnologice, celelalte clase funcționale sunt distinse cel mai adesea pe baza reperelor stilistice și morfologice: forma și decorul pentru vasele de servit, forma și dimensiunile pentru cele destinate depozitării.

Principalii parametri care indică apartenența unor recipiente la clasa funcțională a vaselor de gătit sunt forma și dimensiunile<sup>7</sup>, proprietățile fizice (rezistența la șocuri termice, conductivitatea și rezistența la șocuri mecanice)<sup>8</sup>, urmele de utilizare și uzură<sup>9</sup>. După cum arată analizele întreprinse pe loturi ceramice din perioade și spații geografice diverse, nu există tipuri unice de vase întrebuințate în acest scop<sup>10</sup>. Variabilitatea extrem de mare este influențată de

---

<sup>3</sup> Multe dintre studiile dedicate subiectului folosesc fie măsurarea parametrilor tehnologici sau morfologici împreună cu studiul experimental, fie datele etnoarheologice (vezi, de exemplu: Aronson, Skibo, Stark 1994; Bronitsky, Hamer 1986; Feathers 1989; Hally 1986; Henrickson, McDonald 1983; Schiffer *et alii* 1994; Steponaitis 1984; Vieugué, Mirabaud, Regert 2008).

<sup>4</sup> Prezentarea extinsă a traseologiei, în domeniul ceramicii, la: Skibo 1992; Skibo 2013; Skibo 2015. Exemple ale analizei urmelor de uzură, la: Arthur 2002; Arthur 2003; Lis 2010; Vieugué 2014.

<sup>5</sup> Vezi, de exemplu, Hally 1986.

<sup>6</sup> Rice, 1987, p. 207–209; Rye, 1981, p. 26.

<sup>7</sup> Hally, 1986; Henrickson, McDonald, 1983; Lesure 1998.

<sup>8</sup> Hein, Müller, Kilikoglou, 2009; Schiffer *et alii* 1994; Young, Stone 1990.

<sup>9</sup> Skibo 1992; Skibo 2013; Skibo 2015.

<sup>10</sup> Ben-Shlomo *et alii* 2008; DeBoer, Lathrap 1979; Frink, Harry 2008; Lis 2008; Schiffer, Skibo 1997; Spagnoli 2010; Urem-Kotsou, Kostakis, Stern 2002.



factori diverși – pornind de la natura alimentelor procesate, cantități, metoda de gătit utilizată și rezultatul scontat, până la tipul instalațiilor de ardere și combustibilul folosit. Chiar definirea vasului de gătit ca fiind „orice obiect ceramic care este potrivit din punct de vedere structural să fiarbă mâncarea atunci când este pus în contact direct cu focul”<sup>11</sup> sugerează că, într-o perspectivă interculturală, gama tipologică circumscrisă acestei clase funcționale este virtual nelimitată.

Literatura dedicată traseologiei în domeniul ceramicii consemnează două tipuri de semnaturi datorate utilizării vaselor pe foc: aportul de materiale/substanțe (funingine sau reziduuri) și uzura – sub forma alterărilor de structură sau de suprafață (exfolieri, fisuri, alterări cromatice)<sup>12</sup>. Dintre acestea, cel mai lesne de înregistrat prin observare macroscopică sunt modificările de culoare, însoțite uneori de materie carbonizată. Petele cu o cromatică diferită sunt vizibile uneori la interiorul vaselor, alteori la exterior și în unele cazuri pe ambele fețe ale peretelui.

Sunt necesare, în cadrul de față, câteva precizări generale referitoare la metodele de gătit care implică utilizarea recipientelor ceramice. În funcție de ingredientele folosite și rezultatul urmărit, modalitățile de procesare a hranei cu ajutorul focului sunt: fierberea la foc rapid/clocotirea și fierberea la foc mic (gătitul umed), prăjirea, frigerea și coacerea (gătitul uscat). Fiecare lasă urme distincte, în special la interiorul recipientelor<sup>13</sup>.

În timpul fierberii, suprafața exterioară a vasului este mai fierbinte decât cea interioară, iar la interior temperatura este diferită deasupra și dedesubtul punctului de umplere. În zona aflată deasupra liniei apei, suprafața interioară înregistrează cea mai înaltă temperatură și tot aici se depun particule carbonizate din preparatul pregătit, antrenate de procesul de evaporare. Repetarea episoadelor de utilizare, cu supraîncălzirea periodică a suprafețelor și depunerea de materie arsă, conduce în timp la modificări coloristice și structurale vizibile atât la suprafață, cât și în secțiune. Materia carbonizată se impregnează în pereții vasului, lăsând o urmă specifică, sub forma unei benzi orizontale continue de culoare închisă, care indică nivelul de umplere a recipientului. Deși literatura consultată nu descrie în detaliu această semnătură de utilizare, din observațiile proprii notăm că, în unele cazuri, materia carbonizată care formează această bandă de la interiorul vaselor pătrunde în peretele vasului, prezentându-se în secțiune sub forma unei lentile de culoare neagră, ovoidală la contactul cu suprafața interioară, prelungă și subțire în apropiere de fața exterioară – unde îi corespunde o altă bandă, situată ușor excentric față de cea de la interior, în funcție de unghiul în care căldura străpunge peretele vasului (fig. 1).

Același mod de utilizare determină și prezența la exterior, în apropierea gurii vaselor sau pe gât, a unor pete decolorate sau conținând reziduuri carbonizate. Totodată, partea inferioară a recipientelor poate păstra urmele expunerii la foc,

<sup>11</sup> Linton 1944, p. 370.

<sup>12</sup> Skibo 1992, p. 38–49.

<sup>13</sup> O descriere amplă a urmelor lăsate de foc pe ceramică în timpul gătitului, la Skibo 2013, p. 63–114.

diferite, în funcție de poziția vasului (suspendat, așezat direct pe jar, lăsat să fiarbă înăbușit pe marginea vetrei)<sup>14</sup>.

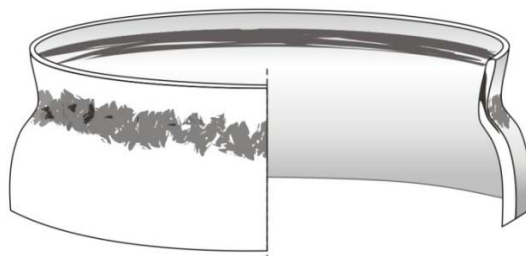


Fig. 1. Reprezentare schematică a modului în care se prezintă arderea secundară la partea superioară a vaselor utilizate pentru fiert.

Pentru preparatele care presupun evaporarea conținutului lichid, cel mai adesea urmele de ardere secundară se formează la interiorul vaselor spre partea inferioară, în funcție de maniera de expunere la foc. Spre deosebire de inelul de substanță carbonizată descris mai sus, petele dinspre partea inferioară a vaselor variază ca aspect și sunt mai dificil de atribuit unei utilizări specifice<sup>15</sup>.

În ceea ce privește celelalte metode de preparare a hranei cu ajutorul focului (prăjirea, frigerea sau coacerea), acestea produc un strat subțire de depuneri calcinate la interiorul vasului, acoperind mare parte din pereți. Spre deosebire de urma lăsată de fierbere, arderea secundară provocată de gătitul uscat formează mai curând o peliculă de suprafață și nu afectează peretele recipientului în profunzime<sup>16</sup>.

În mod evident, variațiile de culoare de pe ceramica preistorică nu se datorează întotdeauna utilizării, atât o ardere inițială defectuoasă, cât și alterarea datorată incendiilor lăsând amprente cromatice pe suprafața recipientelor<sup>17</sup>. Cel puțin unele dintre urmele formate în timpul folosirii, însă, au un aspect aparte și pot fi identificate ca atare.

Pornind de la aceste noțiuni, în cadrul unui studiu privind ceramica de tip Cucuteni C am căutat să verificăm prezența unor indicatori funcționali, care să completeze și, acolo unde este necesar, să corecteze rezultatele abordării tipomorfologice. În acest context, ne-a atras atenția numărul mare de recipiente prezentând urme specifice de ardere secundară<sup>18</sup>.

<sup>14</sup> Hally 1983; Rice 1987, p. 235–236; Skibo 2013, p. 63–64.

<sup>15</sup> Vezi *infra*, nota 17.

<sup>16</sup> Skibo 2013, p. 96–98.

<sup>17</sup> Arderea inițială a ceramicii în atmosferă necontrolată duce la formarea unor pete difuze, fără o poziție sau orientare anume (*fire clouds*), care poate fi confundată cu o urmă de ardere secundară nespecifică (Shepard 1985, p. 92; Rye 1981, p. 120–121, Skibo 2013, p. 108).

<sup>18</sup> Subiectul arderii secundare nu depășește, în literatura arheologică românească, stadiul mențiunilor sumare. Nu se face diferența între urmele provocate de incendii și cele lăuate de utilizarea recipientelor pe foc și, în consecință, nu sunt examinate comportamentele umane care le-au generat.

Dintre ansamblurile analizate, cel mai consistent lot de ceramică de tip C provine de la Cucuteni – *Cetățuie* (jud. Iași). Din inventarul rezultat în urma cercetărilor din 1961–1966<sup>19</sup>, am analizat patru vase și 184 de fragmente ceramice (reprezentând alte 143 recipiente<sup>20</sup>) de acest tip.

În așezarea eponimă sunt reprezentate toate cele trei faze ale culturii Cucuteni, într-o succesiune stratigrafică ce cuprinde, conform autorilor cercetărilor, cel puțin șase niveluri eneolitice (câte unul reprezentând etapele A, A-B și B<sub>2</sub> și alte trei din etapa B<sub>1</sub>)<sup>21</sup>. Ceramica de tip Cucuteni C a fost identificată în complexe din aproape toate nivelurile, circa jumătate din lotul amintit (48%) fiind recuperată din structuri aparținând locuirii B<sub>1</sub><sup>22</sup>.

Acest ansamblu este rezultatul mai multor etape de selecție voluntară și involuntară la care au contribuit atât procesele depoziționale, cât și metodele de săpătură, de recoltare a materialului arheologic, prelucrarea pentru publicare<sup>23</sup>. Cele 147 de piese analizate reprezintă ceramica de tip Cucuteni C ilustrată în monografia apărută în 2004<sup>24</sup> – pentru care au fost alese în special fragmente provenind de la partea superioară a vaselor (76%) și, în măsura în care forma sau decorul au putut fi distinse, fragmente din corpul recipientelor (24%). Lotul este constituit exclusiv din ceramică aparținând speciei cu cochilii în pastă. Urmele de ardere secundară au fost identificate, pe baza observațiilor macroscopice, pe 75 dintre piese (Grafic 1).

Tipologic, toate fragmentele se circumscriu unei singure forme: aparțin unor vase cu corpul tronconic, cu linia diametrului maxim situată spre treimea superioară, cu umărul rotunjit, gâtul marcat (drept sau ușor evazat). Este o formă deschisă, la care înălțimea este aproximativ egală cu diametrul maxim, iar diferența dintre diametrul maxim și cel al gurii nu depășește 1–2 cm. La fel ca aproape întreg lotul studiat de la Cucuteni, piesele afectate, de arderea secundară sunt puternic fragmentate. Doar pentru 11 dintre acestea, fragmentele păstrate reconstituie mai mult de 10% din suprafață, restul situându-se sub acest prag (Grafic 2).

Dimensiunile recipientelor au fost calculate pornind de la diametrul gurii – în multe dintre cazuri singura valoare care a putut fi înregistrată. Lotul este dominat de vase de dimensiuni medii spre mari, cu deschiderea gurii cuprinsă între 14 și 40 cm. Capacitatea recipientelor este estimată între 2 și 5 litri<sup>25</sup>. Se observă că grupa diametrelor de 18–25 cm este cel mai bine reprezentată (Grafic 3). Au putut

<sup>19</sup> Materiale aflate în colecția Muzeului de Istorie a Moldovei din cadrul Complexului Muzeal Național „Moldova”.

<sup>20</sup> În continuare, unitatea de referință pentru loturile analizate o constituie numărul minim de vase identificate.

<sup>21</sup> Petrescu-Dîmbovița, Văleanu 2004, p. 46.

<sup>22</sup> În ierarhia cantitativă, acestea sunt urmate de descoperirile din nivelul A (14%), de cele din B<sub>2</sub> (6%) și A-B (5%). 27% dintre piesele Cucuteni C provin din contexte neprecizate.

<sup>23</sup> Alaiba 2004.

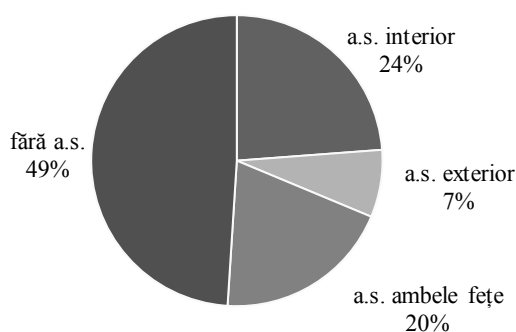
<sup>24</sup> Petrescu-Dîmbovița, Văleanu 2004, fig. 225–243.

<sup>25</sup> Pe baza analogiilor cu cele câteva vase Cucuteni C restaurate, aparținând aceleiași categorii morfologice, păstrate în colecțiile muzeelor din Iași, Bacău și Piatra Neamț.

fi calculate dimensiunile a 51 dintre cele 75 de recipiente, dar și cele a căror deschidere nu a putut fi determinată se situează, cel mai probabil, în aceeași clasă a vaselor de capacitate medie<sup>26</sup>.

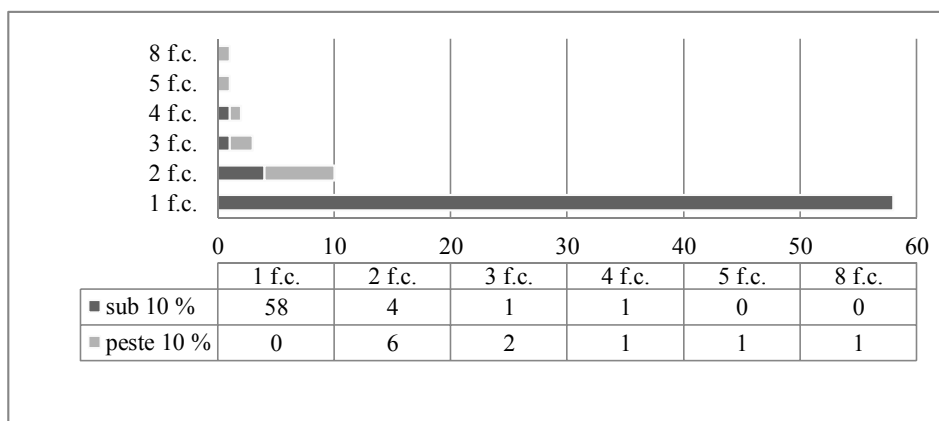
Grafic 1

Cucuteni – Cetățuie. Recipiente Cucuteni C, cu și fără urme de ardere secundară



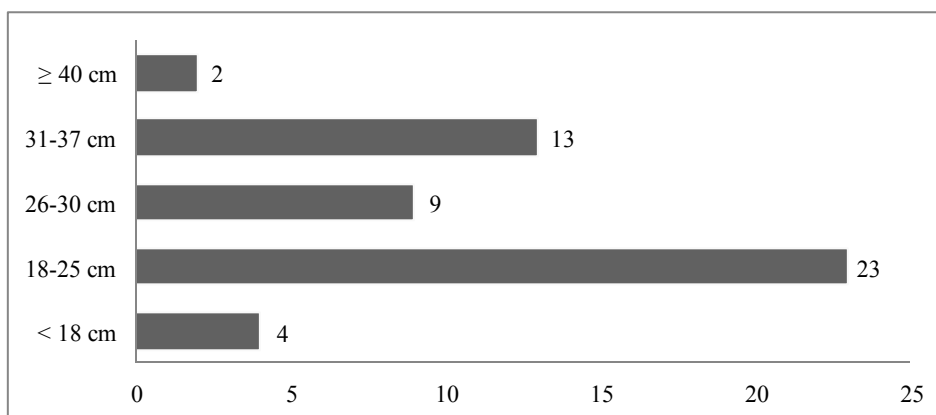
Grafic 2

Cucuteni – Cetățuie. Gradul de fragmentare a vaselor de tip C cu urme de ardere secundară [f.c. = fragment(e) ceramic(e)]



<sup>26</sup> Grosimea pereților este de 0,5–0,9 cm; pentru recipientele mari (cu o anvergură de 38–40 cm) ajunge și la 1–1,2 cm. Piesele la care nu a putut fi calculată deschiderea gurii tind să se grupeze spre partea inferioară a intervalului.

Grafic 3

Cucuteni – *Cetățuie*. Diametrul gurii vaselor analizate

Deoarece urmele de ardere secundară se regăsesc deopotrivă pe vase de tip C decorate și nedecorate (fig. 2–9), iar elementele ornamentale, acolo unde apar, acoperă un repertoriu variat, probabil că parametrii stilistici nu se corelează cu cei funcționali, așa cum este cazul trăsăturilor tehnologice și morfologice (tabel 1).

Tabel 1

Correspondențe între caracteristicile fizice și cele funcționale

Parametri morfo-tehnologici	Caracteristici funcționale
<ul style="list-style-type: none"> <li>- Forma; fundul plat; înălțimea <math>\leq</math> diametrul</li> <li>- Dimensiuni medii</li> <li>- Deschidere largă a gurii</li> <li>- Pereți relativ groși</li> <li>- Pastă cu cochilii pisate</li> </ul>	<ul style="list-style-type: none"> <li>- Stabilitate relativ bună</li> <li>- Capacitate de manipulare facilă</li> <li>- Conținut ușor accesibil</li> <li>- Permite evaporarea</li> <li>- Rezistență la șocuri termice</li> </ul>

Referindu-ne la caracteristicile tehnologice ale recipientelor studiate, remarcăm că vasele selectate de la Cucuteni – *Cetățuie* sunt lucrate din pastă conținând cochilii pisate. Se întâlnesc, deopotrivă, situații în care incluziunile ajung până spre 30%, dar și cazuri în care lamelele de scoică sunt rare, de dimensiuni mici, puțin vizibile. „Rețetele” utilizate de către olarii eneolitici pentru modelarea ceramicii de tip C sunt însă variate, în alte loturi analizate regăsindu-se, în procente diferite, atât categoria cu cochilii în pastă, cât și cea cu ceramică pisată.

În literatura de specialitate se constată asocierea repetată între categoria funcțională a vaselor de gătit și pasta conținând incluziuni precum cochiliile sau ceramica pisate. Cele două tipuri de incluziuni influențează caracteristicile fizice

ale recipientelor<sup>27</sup>, astfel că, în numeroase cazuri, atât compoziția, cât și textura pastei sunt văzute ca alegeri tehnologice deliberate. Din acest punct de vedere, structura compozițională poate fi un bun indicator pentru stabilirea apartenenței unui vas la clasa vaselor de gătit deoarece, chiar în lipsa urmelor specifice de utilizare, rezistența la șocurile termice este considerată o caracteristică funcțională relevantă pentru această clasă ceramică<sup>28</sup>. Datorită recurenței sale în contexte legate de utilizarea ceramicii în scop culinar, pasta conținând cochilii pisate ajunge să fie denumită uneori *cooking ware fabric*<sup>29</sup>.

Forma cea mai distinctă sub care apare arderea secundară pe ceramica de tip C de la Cucuteni este cea a unei benzi orizontale de culoare mai închisă decât cea a peretelui, cu lățimea de 1–2 cm (fig. 2–7), care corespunde ca aspect amprentei lăsate de utilizarea recipientelor pentru fiert. Urma de ardere a fost identificată pe 43 dintre recipientele studiate (tabel 2). Colorată în nuanțe de brun sau negru, variază în intensitate și are fie aspectul unei pelicule superficiale (fig. 3/3; 6/3; 7/4, 5), fie străpunge peretele vasului (printre cele mai clare exemple – fig. 5/2; 6/2; 7/3). Poziționarea sa în apropierea buzei este constantă: cât mai aproape de margine în cazul recipientelor cu gâtul drept, la cel mult 1–2 cm dedesubtul acesteia la cele cu gâtul ușor evazat – indicând nivelul de umplere a recipientelor.

Mai puțin numeroase sunt cazurile în care arderea secundară se prezintă sub forma unor pete de culoare cărămiziu intens/roșu sau în nuanțe închise (gri, brun, negru), cu marginile mai mult sau mai puțin clare. Spre deosebire de urmele de ardere secundară descrise mai sus, acestea nu constituie o semnătură specifică de utilizare, putându-se datora unor cauze diverse. Pe două dintre piesele analizate, alterările cromatice menționate sunt însoțite de puncte de materie carbonizată (fig. 3/3a; 4/4a), iar în alte situații (fig. 2; 3/1a; 4/2a; 5/3a) apar pe recipientele marcate la interior de benzile de culoare descrise mai sus, astfel că este de presupus că toate aceste urme de ardere se datorează gătitului.

Pe lângă petele cromatice, în bună parte tot acțiunii focului se datorează și numeroasele fisuri și exfolieri vizibile pe multe dintre vasele analizate. Aceste semne de alterare nu au fost însă urmărite în cadrul de față.

Tabel 2

Urmele de ardere secundară observate pe ceramica C de la Cucuteni – *Cetățuia*

	<b>Bandă</b>	<b>Pete</b>	<b>Bandă și pete</b>	<b>Incert</b>
Interior	19	4	4	1
Exterior	1	9	-	8
Ambele fețe	19	7	-	3

<sup>27</sup> În funcție de cantitate, formă și orientare, incluziunile pot să scadă capacitatea pastei de a suporta șocuri mecanice și să sporească rezistența la șocurile termice (Müller *et alii* 2009, p. 146).

<sup>28</sup> Schiffer *et alii* 1994, p. 199; Spagnoli 2010, p. 2.

<sup>29</sup> Ben-Shlomo *et alii* 2008, p. 231.

În privința contextelor de descoperire a vaselor prezentând urmele descrise, remarcăm că nu se observă o grupare a acestora în cadrul stațiunii, în stratigrafia verticală sau orizontală. Același tipar de ardere secundară – banda de culoare închisă, situată pe gât, la interior – este documentat deopotrivă în nivelurile A, A-B și B ale așezării, denotând o constanță marcantă în utilizarea acestui tip de recipiente.

Se păstrează indicativele de descoperire pentru 55 dintre vasele afectate de arderea secundară. Aproape jumătate din acestea provin din complexe de locuire (26 de piese din 19 complexe), în care se asociază cu ceramică pictată Cucuteni B, cu ceramică monocromă și cu recipiente de tip C fără urme de utilizare pe foc. Inventarul locuințelor poate fi reconstituit parțial, iar conform datelor publicate cea mai consistentă grupare de ceramică de tip Cucuteni C a fost identificată în complexul II/2: 10 vase de dimensiuni medii, dintre care șase cu urme de ardere secundară<sup>30</sup>. Structura de locuire a avut o instalație de foc, la fel ca și cele mai multe dintre complexele în care au fost documentate vase cu urme de ardere secundară. Subliniem că numai pentru jumătate dintre locuințele identificate în cursul săpăturilor din 1961–1966 se menționează descoperirea unor vetre sau cuptoare.

Interpretările realizate pentru vasele de tip Cucuteni C din așezarea eponimă au fost verificate și pe eșantioane de materiale de la Aldești și Poduri – *Dealul Ghindaru* (jud. Bacău), Bodești – *Cetățuia Frumușica* (jud. Neamț), Sărata Monteoru – *Cetățuia* (jud. Buzău). Loturile ceramice menționate sunt inegale din punctul de vedere al conținutului fizic și informațional<sup>31</sup>, dar prezintă și trăsături comune (printre care se numără și recurența urmelor de ardere secundară).

Dacă fragmentele de la Cucuteni provin cu predilecție de la partea superioară a vaselor, în cazul celorlalte loturi ceramice diferitele părți morfologice sunt reprezentate în procente mai apropiate valoric, ceea ce poate explica și incidența mai mică a urmelor specifice de ardere secundară. De asemenea, faptul că multe dintre fragmentele Cucuteni C de la Aldești, Sărata Monteoru, Poduri sau Bodești sunt de dimensiuni foarte mici limitează câmpul observațiilor.

Situl de la Aldești (jud. Bacău) a fost cercetat la începutul anilor '60, iar materialele eneolitice rezultate au ajuns în colecția Muzeului de Istorie din Bacău, unde au trecut printr-o prelucrare sumară. Datele despre săpătură<sup>32</sup> sunt puține și cu valoare informațională redusă. Se cunoaște că în cursul cercetărilor din anii 1960 și 1962 au fost dezvelite mai multe complexe de locuire dintr-o așezare cu stratigrafie incertă, dar în care există cu siguranță un nivel ce poate fi datat pe baza materialului în faza B a culturii Cucuteni. În ansamblul ceramic păstrat în colecția Complexului Muzeal „Iulian Antonescu” Bacău, au fost identificate 22 de fragmente de tip Cucuteni C (de la tot atâtea vase) și un recipient reconstituit<sup>33</sup>.

<sup>30</sup> Petrescu-Dîmbovița, Văleanu 2004, p. 64–65.

<sup>31</sup> Diferențele decurg atât din tipul și durata cercetărilor, gradul de prelucrare și de selectare a inventarelor arheologice, cât și din perspectiva accesului la materiale.

<sup>32</sup> Ursachi 1968, p. 140; informațiile despre sit au fost completate, pe baza documentației de săpătură păstrată în arhiva muzeului, de către Lăcrămioara Istina, căreia îi mulțumim.

<sup>33</sup> Din care se păstrează cca 50 %.

Materialul ceramic este remaniat, puternic fragmentat și cu suprafețele corodate. Sunt reprezentate în mod egal două categorii de pastă, una conținând cochilii, cea de-a doua ceramică pisată. Profilurile indică predominanța grupei morfologice a vaselor cu umărul rotunjit, cu gâtul drept sau ușor evazat, care din punct de vedere metric se încadrează în grupa formelor medii. Doar patru dintre fragmentele de vase de la Aldești prezintă urme de ardere secundară, asemănătoare celor de pe ceramica de la Cucuteni, atât sub forma benzilor orizontale formate imediat dedesubtul marginii, la interior (fig. 8/1), cât și a petelor difuze dispuse atât la exterior (fig. 8/2), cât și la interior.

În cadrul ceramicii descoperite în cursul săpăturilor întreprinse între 1983 și 2009 la Poduri – *Dealul Ghindaru* au fost identificate 46 de vase de tip Cucuteni C, reprezentate prin 52 de fragmente. Și în acest sit sunt prezente niveluri din toate cele trei faze ale culturii Cucuteni<sup>34</sup>, dar, spre deosebire de așezarea eponimă, depunerea cea mai consistentă de la Poduri datează din timpul primei faze – ceea ce justifică, cel puțin în parte, cantitatea mai mică de ceramică de tip C identificată.

Lotul<sup>35</sup> este compus din vase modelate dintr-o pastă cu cochilii sau cu cioburi pisate; cea de-a doua variantă este preponderentă, întâlnită la 26 dintre recipiente. Caracteristicile morfo-stilistice ale recipientelor sunt identice pentru ambele tipuri de pastă și corespund parametrilor cunoscuți pentru ceramica de tip Cucuteni C.

Urme de ardere secundară au fost observate pe 14 din cele 46 de recipiente de la Poduri. Predomină petele de culoare închisă, vizibile la exterior – atât sub forma unei pelicule de materie carbonizată (fig. 9/2), cât și sub cea a unei alterări cromatice care afectează în profunzime peretele vasului (fig. 9/3). Sunt documentate și benzile orizontale brune (fig. 9/1) la interiorul vaselor de dimensiuni medii (cu diametre ale gurii de 19–22 cm) – ușor de observat în cazul a patru fragmente de la recipiente diferite și incerte pe alte două.

Lotul de la Bodești – *Cetățuia Frumușica* analizat<sup>36</sup> este compus din 61 de fragmente de la 35–40 de recipiente și un vas restaurat, de dimensiuni medii – recuperate din secțiunile deschise în anii 2011–2013<sup>37</sup>, care se adaugă celor 10 vase și fragmente publicate anterior<sup>38</sup>, recuperate din săpăturile vechi. Pe baza datelor stratigrafice recente și a informațiilor privind săpăturile din anii '40, piesele pot fi puse în legătură cu nivelurile Cucuteni A-B și B, chiar dacă cele mai multe provin din contexte incerte sau din depuneri secundare. Parte din ceramica C de la Bodești însă este de culoare închisă, brun/neagră, astfel că pe aceste fragmente urmele de utilizare nu sunt foarte clar vizibile. S-au observat urme de ardere secundară pe 12 dintre piesele recuperate din săpăturile recente, cu același tip de semnătură ca și în cazul celorlalte loturi menționate – benzi de culoare brună la interior, sub buză, pete difuze la exterior (fig. 9/4–5).

<sup>34</sup> Monah *et alii* 2003, p. 33–42; Dumitroaia *et alii* 2009, p. 15–32.

<sup>35</sup> Aflat în colecția Muzeului de Istorie și Arheologie din cadrul Complexului Muzeal Județean Neamț.

<sup>36</sup> Colecția Muzeului de Istorie și Arheologie Piatra Neamț – Complexul Muzeal Județean Neamț.

<sup>37</sup> Munteanu, Garvăn 2015, p. 117–132.

<sup>38</sup> Matasă 1946, p. 65–69 și Appendice II, nr. 60–63, p. 336–338, 340, 341.



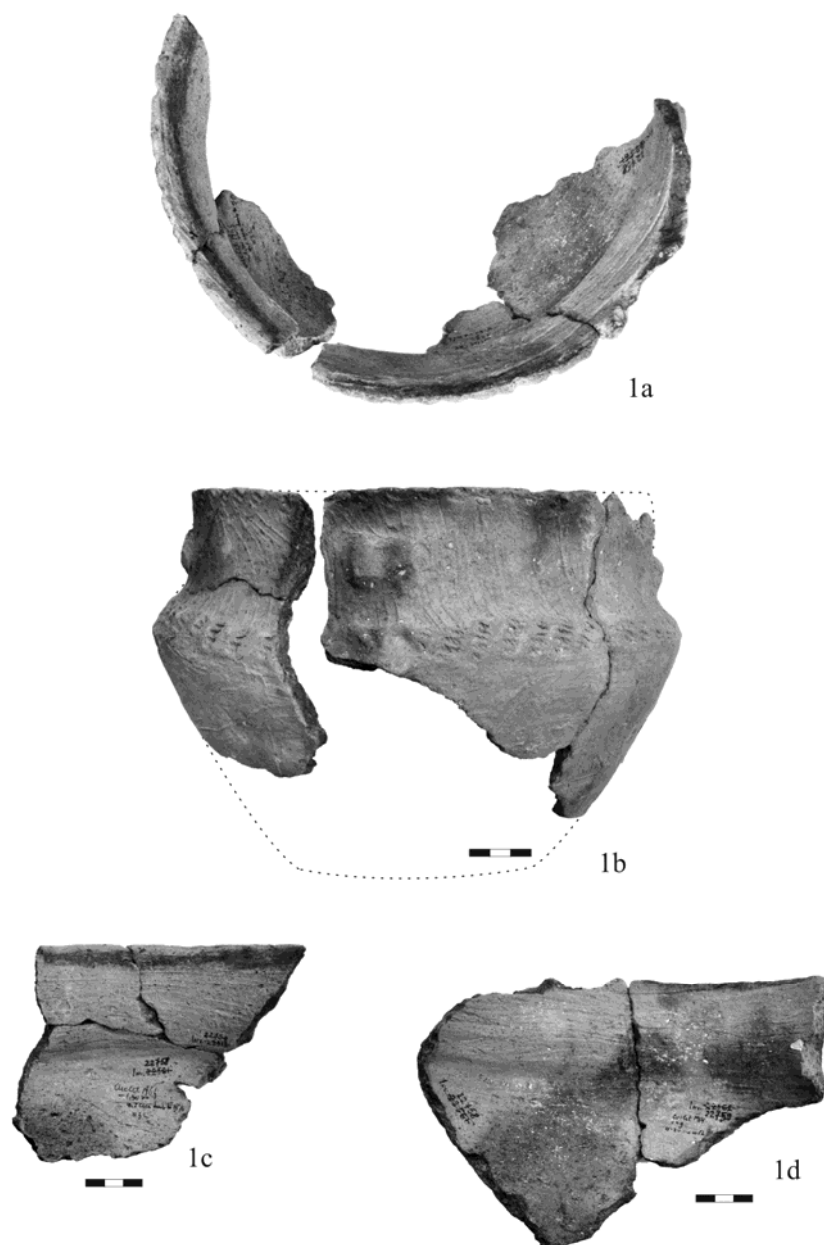


Fig. 2. Cucuteni – Cetățuie. Vas afectat de ardere secundară.

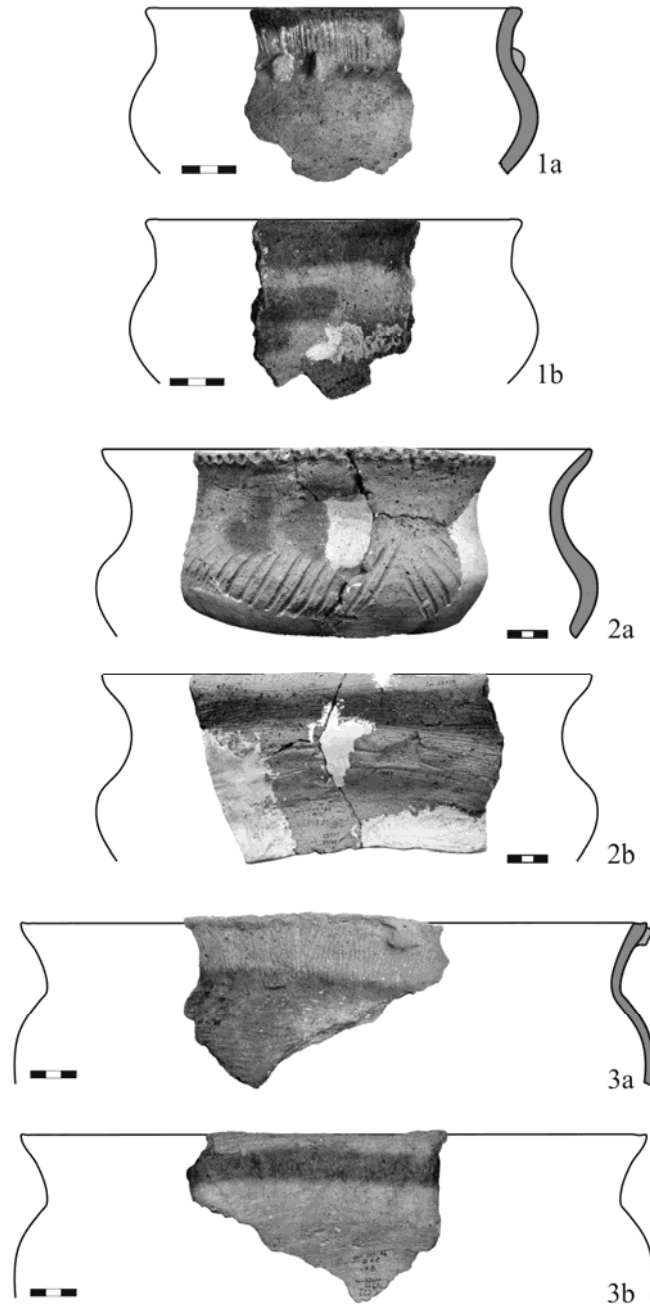


Fig. 3. Cucuteni – *Cetățuie*. Vase cu urme de ardere secundară la exterior (a) și interior (b).




Fig. 4. Cucuteni – *Cetățuie*. Vase cu urme de ardere secundară.

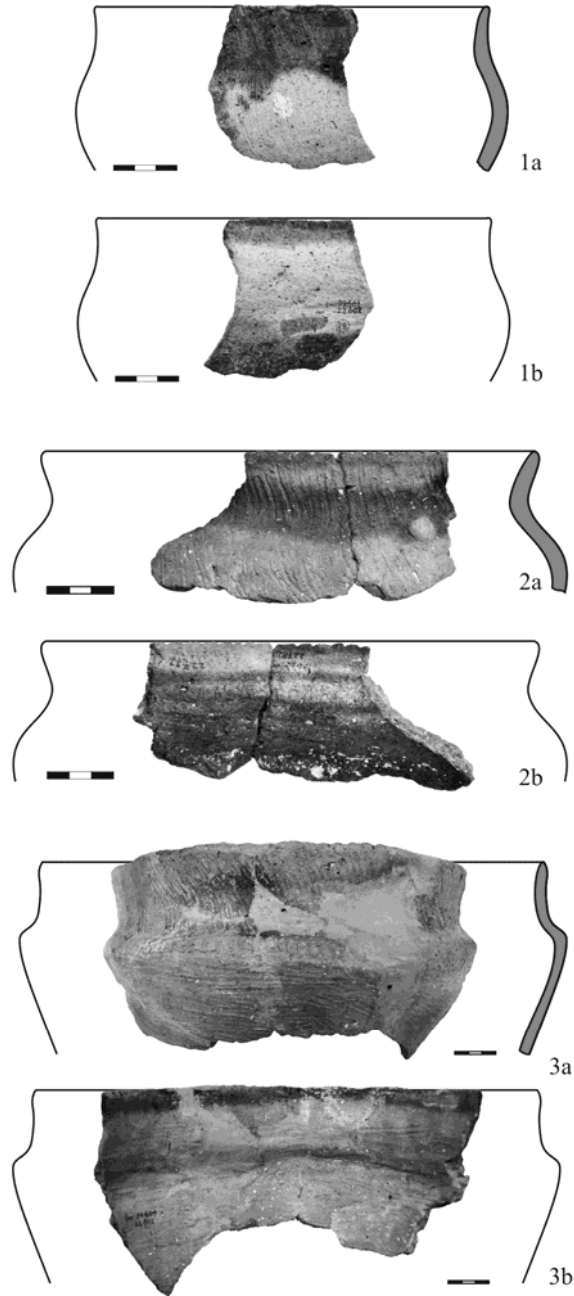


Fig. 5. Cucuteni – *Cetățuie*. Vase cu urme de ardere secundară.

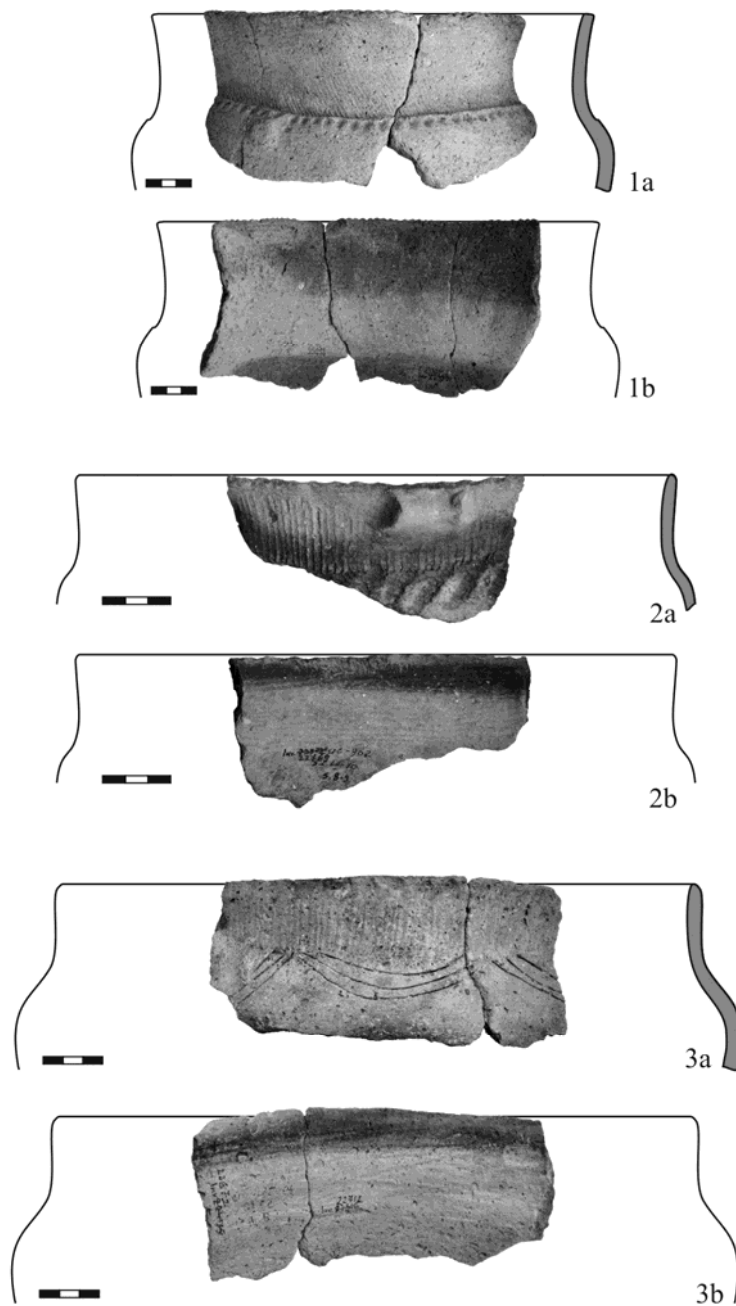


Fig. 6. Cucuteni – Cetățuie. Vase cu urme de ardere secundară.




Fig. 7. Cucuteni – Cetățuie. Fragmente de vase cu urme de ardere secundară.




Fig. 8. Vase cu urme de ardere secundară: 1–2. Aldești; 3–5. Sărata Monteoru.




Fig. 9. Vase cu urme de ardere secundară: 1–3. Poduri; 4–5. Bodești.



În ceea ce privește situl de la Sărata Monteoru, aflat la extremitatea sudică a arealului cucutenian, acesta documentează o situație aparte. Nivelul eneolitic de aici conține în egală măsură elemente caracteristice pentru mediile culturale Cucuteni și Cernavoda I, asocierea aceasta fiind responsabilă de cantitatea mare de ceramică cu cochilii pisate și cu decor șnurat. În lotul parțial prelucrat de la Sărata Monteoru<sup>39</sup>, au fost identificate 355 de fragmente ceramice (de la 234 de recipiente) atribuite speciei Cucuteni C pe baza pastei, formei și decorului, cele mai multe dintre aceste fragmente fiind de dimensiuni foarte mici. Numai 52 de fragmente prezentau urme de ardere secundară, aproape invariabil sub forma benzii orizontale de culoare închisă, dispuse imediat sub margine, la interiorul vaselor.

În completarea celor prezentate, observăm că ceramica din mediul cucutenian nu a fost încă analizată într-o manieră sistematică din perspectiva claselor funcționale. Predomină, în continuare, abordarea morfologico-stilistică și prezentarea categoriilor de pastă, iar incursiunile în domeniul interpretativ rămân rare<sup>40</sup>, chiar și atunci când tipologia nu reprezintă scopul în sine. L. Ellis, de exemplu, deși consideră că nu este suficientă o explicație generală și simplistă a utilizării tipurilor ceramice prezente în mediul Cucuteni, se limitează la a sugera că ceramica pictată a fost utilizată cu predilecție pentru stocarea resurselor alimentare<sup>41</sup>, notând totodată că ideea etichetării ceramicii C drept ceramică de bucătărie nu poate fi acceptată ca fiind general valabilă. Argumentele invocate de cercetătoarea nord-americană (raritatea sau absența ceramicii de tip C în unele situri din vestul arealului cucutenian, existența unei ceramici monocrome de calitate asemănătoare celei pictate care ar fi putut servi în scopuri utilitare, absența ceramicii C din etapele timpurii, posibilitatea ca inventarul recipientelor culinare să fi fost completat cu vase de lemn<sup>42</sup>) nu sunt suficient de convingătoare pentru a exclude complet această linie de interpretare. O simplă inventariere a stațiunilor unde apare ceramica de tip C pierde din vedere faptul că pachetele de date existente pentru aceste situri sunt inegale ca valoare și conținut și depind în bună măsură de modul în care au fost obținute și publicate informațiile<sup>43</sup>. Din verificarea

---

<sup>39</sup> Materiale aflate în colecția Institutului de Arheologie „Vasile Pârvan” București. Descoperirile din nivelul eneolitic de pe *Cetățuia*, identificate prin cercetările din anii 1916–1917 și 1926–1954, nu au făcut până în prezent obiectul unui studiu amănunțit. Sunt menționate sumar în rapoarte de activitate sau de săpătură (Nestor 1944, p. 25–26; Nestor, Zaharia 1955), iar ulterior au făcut obiectul unei scurte prezentări (Zaharia 2013).

<sup>40</sup> Un exemplu recent de abordare, și din perspectivă funcțională, a unui lot ceramic cucutenian, la Bodi 2010, p. 127–181.

<sup>41</sup> Ellis 1984, p. 200–209.

<sup>42</sup> Ellis 1984, p. 41, 200.

<sup>43</sup> Cele mai multe dintre siturile cucuteniene cunoscute sunt semnalate prin cercetări de suprafață; informațiile, în cazul acestora, sunt sumare și se rezumă de obicei la menționarea unor materiale ceramice specifice uneia sau alteia dintre cele trei faze ale culturii. În ceea ce privește așezările investigate prin sondaje sau săpături sistematice, multe dintre acestea așteaptă încă publicarea.

principalelor surse cuprinzând descoperirile eneolitice din Moldova<sup>44</sup>, se constată că cel puțin la nivelul fazei Cucuteni B, din punctul de vedere al răspândirii geografice, acest tip de ceramică nu constituie chiar o raritate.

O definiție atotcuprinzătoare a ceramicii Cucuteni C văzută ca o clasă funcțională nu poate fi, în mod evident, acceptată, fără studierea unor loturi ceramice extinse. Observațiile prezentate în cadrul de față au o valoare limitată, dată fiind natura incompletă și oarecum aleatorie a materialelor analizate. Siturile din care provin recipientele analizate sunt amplasate la distanțe mari, în timp și spațiu, unele de celelalte, astfel că prezența aceluiași semnături de utilizare nu poate fi consemnată numai ca un fenomen izolat. Recurența benzilor de ardere secundară descrise pe recipientele din categoria Cucuteni C constituie un argument solid pentru interpretarea acestor urme ca fiind expresia unui tipar comportamental legat de activitățile culinare.

#### BIBLIOGRAFIE

- Alaiba 2004 Alaiba, R., *Ceramica de tip Cucuteni C*, în Petrescu-Dîmbovița, M., Văleanu, M.C., *Cucuteni-Cetățuie. Monografie arheologică* (BMA XIV), Piatra Neamț, p. 229–243.
- Aronson, Skibo, Stark 1994 Aronson, M., Skibo, J.M., Stark, M.T., *Production and use technologies in Kalinga pottery*, în Longacre, W.A., Skibo, J.M. (eds.), *Kalinga ethoarchaeology: Expanding archaeological method and theory*, Washington DC, p. 83–112.
- Arthur 2002 Arthur, J.W., *Pottery Use-Alteration as an Indicator of Socioeconomic Status: An Ethnoarchaeological Study of the Gamo of Ethiopia*, *J Archaeol Method Th* 9, 4, p. 331–355.
- Arthur 2003 Arthur, J.W., *Brewing Beer: Status, Wealth and Ceramic Use Alteration among the Gamo of South-Western Ethiopia*, *World Archaeology* 34, 3, p. 516–528.
- Ben-Shlomo *et alii* 2008 Ben-Shlomo, D., Shai, I., Zukerman, A., Maeir, A.M., *Cooking Identities: Aegean-Style Cooking Jugs and Cultural Interaction in Iron Age Philistia and Neighboring Regions*, *AJA* 112, 2, p. 225–246.
- Bodi 2010 Bodi, G., *Hoisești-La Pod. O așezare cucuteniană pe valea Bahluiului*, Iași.
- Braun 1983 Braun, D.P., *Pots as tools*, în Moore, J.A., Keene, A.S. (eds.), *Archaeological Hammers and Theories*, New York – London, p. 107–134.
- Bronitsky, Hamer 1986 Bronitsky, G., Hamer, R., *Experiments in Ceramic Technology: The Effects of Various Tempering Materials on Impact and Thermal-Shock Resistance*, *AmerAnt* 51, 1, p. 89–101.

<sup>44</sup> Zaharia, Petrescu-Dîmbovița, Zaharia 1970; Păunescu, Șadurschi, Chirica 1976; Coman 1980; Chirica, Tanasachi 1984; Chirica, Tanasachi 1985; Monah, Popovici, 1985; Șovan 2013.

- Chirica, Tanasachi 1984 Chirica, V., Tanasachi, M., *Repertoriul arheologic al județului Iași*, vol. I, Iași.
- Chirica, Tanasachi 1985 Chirica, V., Tanasachi, M., *Repertoriul arheologic al județului Iași*, vol. II, Iași.
- Coman 1980 Coman, G., *Statornicie, continuitate. Repertoriul arheologic al județului Vaslui*, București.
- DeBoer, Lathrap 1979 DeBoer, W.R., Lathrap, D.W., *The Making and Breaking of Shipibo-Conibo Ceramics*, în Kramer, C. (ed.), *Ethnoarchaeology. Implications of Ethnography for Archaeology*, New York, p. 102–138.
- Dumitroaia et alii 2009 Dumitroaia, G., Munteanu, R., Preoteasa, C., Garvăn, D., *Poduri-Dealul Ghindaru. Cercetările arheologice din Caseta C. 2005–2009 (BMA XXII)*, Piatra Neamț.
- Ellis 1984 Ellis, L., *The Cucuteni-Tripolye Culture. A Study in Technology and the Origins of Complex Society* (BAR IntSer 217), Oxford.
- Feathers 1989 Feathers, J.K., *Effects of Temper on Strength of Ceramics: Response to Bronitsky and Hamer*, *AmerAnt* 54, 3, p. 579–588.
- Frink, Harry 2008 Frink, L., Harry, K.G., *The Beauty of “Ugly” Eskimo Cooking Pots*, *AmerAnt* 73, 1, p. 103–120.
- Hally 1983 Hally, D.J., *The interpretative potential of pottery from domestic contexts*, *Midcontinental Journal of Archaeology* 8, 2, p. 163–196.
- Hally 1986 Hally, D.J., *The Identification of Vessel Function: A Case Study from Northwest Georgia*, *AmerAnt* 51, 2, p. 267–295.
- Hein, Müller, Kilikoglou 2009 Hein, A., Müller, N.S., Kilikoglou, V., *Great pots on fire: thermal properties of archaeological cooking ware*, în Biró, K.T., Szilágyi, V., Kreiter, A. (eds.), *Vessels: Inside and Outside. Proceedings of the Conference EMAC '07. 9<sup>th</sup> European Meeting on Ancient Ceramics*, Budapest, p. 15–19.
- Henrickson, McDonald 1983 Henrickson, E.F., McDonald, M.M.A., *Ceramic Form and Function: An Ethnographic Search and an Archaeological Application*, *AmerAnthropol* 85, p. 630–643.
- Lesure 1998 Lesure, R.G., *Vessel Form and Function in an Early Formative Ceramic Assemblage from Coastal Mexico*, *Journal of Field Archaeology* 25, 1, p. 19–36.
- Linton 1944 Linton, R., *North American Cooking Pots*, *AmerAnt* 9, 4, p. 369–380.
- Lis 2008 Lis, B., *Cooked Food in the Mycenaean Feast – Evidence from the Cooking Pots*, în Hitchcock, L.A., Laffineur, R., Crowley, J. (eds.), *Dais. The Aegean Feast. Proceedings of the 12th International Aegean Conference / 12e Rencontre égéenne internationale, University of Melbourne, Centre for Classics and Archaeology, 25–29 March 2008*, *Aegeum* 29, p. 141–150.
- Lis 2010 Lis, B., *Let's Start From (a) Scratch: New Ways of Looking at Vessels' Function*, *ArchWarszawa* 61, p. 7–14.
- Matasă 1946 Matasă, C., *Frumușica. Village préhistorique à céramique peinte dans la Moldavie du Nord Roumanie*, București.

- Monah *et alii* 2003 Monah, D., Dumitroaia, G., Monah, F., Preoteasa, C., Munteanu, R., Nicola, D., *Poduri-Dealul Ghindaru, o Troie în Subcarpații Moldovei* (BMA XIII), Piatra Neamț.
- Monah, Popovici 1985 Monah, D., Popovici, D.N., *Corpus-ul descoperirilor*, în Monah, D., Cucos, Ș. *Așezările culturii Cucuteni din România*, Iași, p. 52–177.
- Müller *et alii* 2009 Müller, N.S., Kilikoglou, V., Day, P.M., Hein, A., Vekinis, G., *The Influence of Temper on Performance Characteristics of Cooking Ware Ceramics*, Biró, K.T., Szilágyi, V., Kreiter, A. (eds.), *Vessels: Inside and Outside. Proceedings of the Conference EMAC '07. 9<sup>th</sup> European Meeting on Ancient Ceramics*, Budapest, p. 145–149.
- Munteanu, Garvăn 2015 Munteanu, R., Garvăn, D., *Câteva date despre o structură neincendiată Cucuteni A-B descoperită la Bodeștii de Jos 'Cetățuia Frumușica'*, BMJT 7, p. 117–132.
- Nestor 1944 Nestor, I., *Raport general asupra săpăturilor dela Sărata Monteoru*, în *Raport asupra activității științifice a Muzeului Național de Antichități în anii 1942 și 1943*, București, p. 20–29.
- Nestor, Zaharia 1955 Nestor, I., Zaharia, E., *Șantierul arheologic de la Sărata Monteoru (1954)*, SCIV 6, 3–4, p. 497–499.
- Orton, Tyers, Vince 1993 Orton, C., Tyers, P., Vince, A., *Pottery in archaeology*, Cambridge.
- Păunescu, Șadurschi, Chirica 1976 Păunescu, A., Șadurschi, P., Chirica, V. *Repertoriul arheologic al județului Botoșani*, vol. I-II, 1976, București.
- Petrescu-Dîmbovița, Văleanu 2004 Petrescu-Dîmbovița, M., Văleanu, M.C., *Cucuteni-Cetățuia. Monografie arheologică* (BMA XIV), Piatra Neamț.
- Rice 1987 Rice, P.M., *Pottery Analysis. A Sourcebook*, Chicago.
- Rye 1981 Rye, O.S., *Pottery Technology: Principles and Reconstruction*, Washington.
- Schiffer, Skibo 1997 Schiffer, M.B., Skibo, J.M., *The Explanation of Artifact Variability*, AmerAnt 62, 1, p. 27–50.
- Schiffer *et alii* 1994 Schiffer, M.B., Skibo, J.M., Boelke, T.C., Neupert, M.A., Aronson, M., *New Perspectives on Experimental Archaeology: Surface Treatments and Thermal Response of the Clay Cooking Pot*, AmerAnt 59, 2, p. 197–217.
- Shepard 1985 Shepard A.C., *Ceramics for the archaeologist* (5th edition), Washington DC.
- Skibo 1992 Skibo, J.M., *Pottery Function. A Use-Alteration Perspective*, New York.
- Skibo 2013 Skibo, J.M., *Understanding Pottery Function*, New York.
- Skibo 2015 Skibo, J.M., *Pottery Use-Alteration Analysis*, în Marreiros, J.M., Gibaja Bao, J.F., Ferreira Bicho, N. (eds.), *Use-Wear and Residue Analysis in Archaeology*, Cham – New York, p. 189–198.
- Spagnoli 2010 Spagnoli, F., *Cooking pots as an indicator of cultural relations between Levantine Peoples in Late Bronze and Iron Ages. Origins, diffusion and typological development*

- Steponaitis 1984 *of cooking ware in Levantine and Cypriot repertories (14th–7th centuries BC)*, Roma.  
Steponaitis, V.P., *Technological Studies of Prehistoric Pottery from Alabama: Physical Properties and Vessel Function*, în Van Der Leeuw, S.E., Pritchard, A.C. (eds.), *The Many Dimensions of Pottery. Ceramics in Archaeology and Anthropology*, Amsterdam, p. 79–128.
- Șovan 2013 Șovan, O.L. *Repertoriul arheologic al județului Botoșani*, Bibliotheca Arheologica „Hierasus” (Monographica IV), Botoșani.
- Urem-Kotsou, Kostakis, Stern 2002 Urem-Kotsou, D., Kostas Kostakis, K., Stern, B., *Defining function in Neolithic ceramics: the example of Makriyalos, Greece*, Documenta Praehistorica 29, p. 109–118.
- Ursachi 1968 Ursachi, V., *Cercetări arheologice efectuate de Muzeul de Istorie din Roman*, Carpica 1, p. 111–188.
- Vieugué 2014 Julien Vieugué, *Use-wear analysis of prehistoric pottery: methodological contributions from the study of the earliest ceramic vessels in Bulgaria (6100–5500 BC)*, J.Archaeol.Sci 41, p. 622–630.
- Vieugué, Mirabaud, Regert 2008 Vieugué, J., Mirabaud, S., Regert, M., *Funcions dels recipients en terra cuita en context d'habitat neolític: noves aproximacions*, Cota Zero 23, p. 100–114.
- Young, Stone 1990 Young, L.C., Stone, T., *The Thermal Properties of Textured Ceramics: An Experimental Study*, Journal of Field Archaeology 17, 2, p. 195–203.
- Zaharia 2013 Zaharia, E., *The Cucuteni B from Sărata Monteoru, Merei Commune, Buzău County, Romania*, în Comșa, A., Bonsall, C., Nikolova, L. (eds.), *Facets of the Past. The Challenge of the Balkan Neo-Eneolithic Proceedings of the International Symposium Celebrating the 85th Birth Anniversary of Eugen Comșa*, București, p. 489–495.
- Zaharia, Petrescu-Dîmbovița, Zaharia 1970 Zaharia, N., Petrescu-Dîmbovița, M., Zaharia, E. *Așezări din Moldova. De la paleolitic până în secolul al XVIII-lea*, București.

## PARTICULAR FUNCTION-RELATED TRACES ON SOME CUCUTENI C POTS

### ABSTRACT

The paper points out the existence of soot and carbonization on several Cucuteni C fragmentary vessels – belonging both to shell-tempered and grog-tempered categories. The main part of the analyzed material comes from the eponymous site of Cucuteni culture (A-B and B phases) and the results are verified with data obtained from similar ceramic assemblages: Aldești and Poduri (Bacău county), Bodești (Neamț county), Sărata Monteoru (Buzău County).

The fire traces – chromatic alterations visible on the external and interior surfaces of the vessels – were observed on 75 from the 147 ceramic pieces. Beside colour changes, an amount of external sooting is indicated by various small patches. The carbonization patterns are taken into account in relation with the shape of the vessels and the technological characteristics of the shell-tempered pottery. The use of the Cucuteni C analyzed vessels as cooking pots is inferred.

**Keywords:** Cucuteni C, shell tempered pottery, sooting and carbonization, cooking pots.

## LIST OF CAPTIONS

- Graph 1. Cucuteni - *Cetățuie*. Cucuteni C vessels with and without carbonization patterns.
- Chart 2. Cucuteni - *Cetățuie*. The degree of fragmentation of the C type pottery with carbon deposits [f.c. = potsherd(s)].
- Chart 3. Cucuteni - *Cetățuie*. Mouth diameter of the analyzed vessels.
- Table 1. Correspondence between the physical and functional characteristics.
- Table 2. Carbonization patterns on C type pottery from Cucuteni - *Cetățuie*.
- Fig. 1. Carbonization patterns on the upper part of a cooking pot.
- Fig. 2. Cucuteni - *Cetățuie*. Fragmented pot with carbonization traces.
- Fig. 3. Cucuteni - *Cetățuie*. External (a) and interior (b) carbonization patterns.
- Fig. 4. Cucuteni - *Cetățuie*. Vessels with carbonization traces.
- Fig. 5. Cucuteni - *Cetățuie*. Vessels with carbonization traces.
- Fig. 6. Cucuteni - *Cetățuie*. Vessels with carbonization traces.
- Fig. 7. Cucuteni - *Cetățuie*. Potsherds with carbonization traces.
- Fig. 8. Carbonization traces on ceramics from: 1-2. Aldești; 3-5. Sărata Monteoru.
- Fig. 9. Carbonization traces on ceramics from: 1-3. Poduri; 4-5. Bodești.

## PE URMELE TEZAUROLUI DE LA AȚEL. SCURTĂ CONTRIBUȚIE LA STUDIUL FIBULELOR ANCORĂ DIN DACIA ROMÂNĂ

DANIEL SPĂNU\*

**Rezumat:** Tezaurul de la Ațel conține trei fibule ancoră, una în forma literei „T” cu șarnieră, un lanț cu pandantiv, două brățări, două inele, toate de argint, și 376 de monede, în special denari imperiali romani de la începutul secolului al III-lea p.Chr. Astăzi, monedele, una dintre fibulele ancoră și sistemul de închidere a lanțului nu mai există. Descoperit în anul 1905, tezaurul a fost publicat pentru prima dată cinci decenii mai târziu (1958) de către I.H. Crișan. Desenele sale imprecise (reproduceri după fotografii și nu după original!) sunt cauza principală pentru unele greșeli perpetuate până în prezent în literatura de specialitate. Tezaurul poate fi interpretat ca o depunere votivă împreună cu alte tezaure similare din provinciile balcano-danubiene (Dalmatia, Pannonia, Moesia Superior și Dacia). Îngropate în mod constant departe de centrele provinciale urbane, depunerea lor reflectă exprimarea prin intermediul practicilor votive de posibile ritualuri agrare încă celebrate în pragul crizei secolului al III-lea p.Chr.

**Cuvinte-cheie:** depunere votivă, tezaur, fibule ancoră, provinciile balcano-danubiene, ritualuri agrare, secolul al III-lea p.Chr.

### INTRODUCERE

Cu acordul conducerii Muzeului Național de Istorie a României, autorul acestor rânduri a avut prilejul să documenteze, în data de 2 septembrie 2015, podoabele tezaurului de la Ațel<sup>1</sup>. Cu acest prilej, au fost remarcate câteva nelămuriri privind integritatea tezaurului, precum și unele particularități semnificative ale podoabelor, trecute cu vederea în cercetarea de până acum. Iată unele dintre motivele pentru care reluarea dezbaterii asupra tezaurului de la Ațel poate fi considerată oportună.

În anul 1905, adolescenta Regina Pitters descoperea, cu ocazia unor lucrări într-o vie aflată la jumătatea distanței dintre Ațel (germ. Hetzeldorf, mag. Ecel, astăzi în jud. Sibiu) și Dupuș (germ. Tobsdorf, mag. Táblás; fig. 1), un tezaur format din 376 de monede (astăzi toate pierdute), trei fibule ancoră, o fibulă în

---

\* Institutul de Arheologie „Vasile Pârvan”, București; email: hazdrik@yahoo.com.

<sup>1</sup> Recunoștința mea se îndreaptă către toți cei care mi-au înlesnit documentarea tezaurului de la Ațel și m-au sprijinit în elaborarea acestui studiu: dr. E. Oberländer-Târnoveanu, dr. Christina Știrbulescu (MNIR-București), dr. Raluca Frîncu (Muzeul de Istorie-Casa Altemberger, MNB-Sibiu), dr. Cristina Alexandrescu și dr. C.E. Ștefan (Institutul de Arheologie, București).

forma literei „T” cu șarnieră, un lanț cu pandantiv circular filigranat, două brățări și două inele cu gemă (fig. 2–7)<sup>2</sup>. Cu excepția unei singure monede din bronz, celelalte monede și podoabele erau din argint și toate fuseseră adăpostite într-o oală lucrată la roată, din care nu s-a mai păstrat decât partea inferioară. După descoperire, tezaurul a fost păstrat la Muzeul (Național) Brukenthal (în continuare MNB-Sibiu) până în anul 1973, când a fost transferat la Muzeul de Istorie a R.S.R. (astăzi Muzeul Național de Istorie a României, în continuare MNIR-București)<sup>3</sup>.

Tezaurul a fost menționat în literatura de specialitate încă din perioada interbelică<sup>4</sup>, dar prima publicare detaliată o datorăm lui I.H. Crișan, la mai bine de jumătate de secol după descoperire<sup>5</sup>. Ulterior, tezaurul a mai fost prezentat în catalogul expoziției *Civilta' romana in Romania*<sup>6</sup> și a fost evocat în diferite contribuții numismatice<sup>7</sup> sau în studii dedicate tezaurului „balcano-danubiene” cu podoabe de epocă imperială<sup>8</sup>.

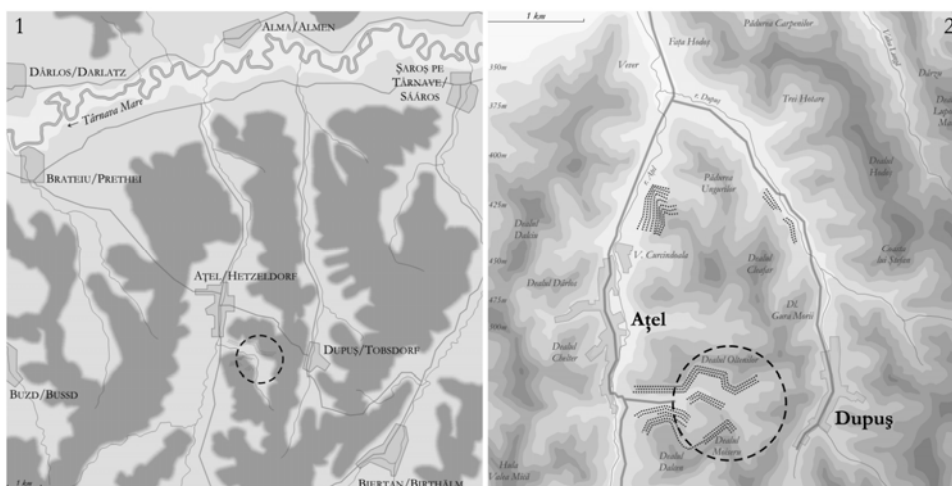


Fig. 1. 1. Prelucrare a hărții iosefine a Transilvaniei (*Die Josphehinische Landaufnahme*, planșele 174 și 190) cu indicarea zonelor împădurite de la sfârșitul secolului al XVIII-lea (petele de gri intens). 2. Prelucrare a unei hărți topografice militare realizate în 1981/1984 (proiecție cilindrică transversală Gauss-Krüger, sistem de coordonate 1942, sistem de referințe altimetric – Marea Baltică) a regiunii Ațel-Dupuș, cu indicarea toponimelor recente. În ambele hărți, cercul cu linie întreruptă indică zona dintre Ațel și Dupuș, în care au fost amenajate în epocă modernă terase pentru vie (indicate cu aproximație prin grupe de linii punctate) și unde poate fi presupus amplasamentul descoperirii tezaurului (fie pe panta sudică a Dealului Oltenilor, fie pe cea nordică a Dealului Moiser).

<sup>2</sup> Informații din registrul inventar al MNB-Sibiu reproduse de Crișan 1959, p. 353, nota 3.

<sup>3</sup> Acest transfer nu îi este cunoscut lui S. Cociș (2004, p. 203, nr. 1330–1332), care plasează tezaurul în patrimoniul MNB-Sibiu; informația potrivit căreia fibula ancoră de la nr. 1331 ar măsura 7 cm lungime este probabil o eroare de fapt: „(5,)7 cm” (cf. Crișan 1959, p. 356, nr. 2b).

<sup>4</sup> Pârvan 1926, p. 553, nota 5; Severeanu 1935, p. 209; Horedt 1944, p. 110.

<sup>5</sup> Crișan 1959, p. 353–357.

<sup>6</sup> L. Țeposu-David (1970, p. 151–152) rezumă, de fapt, prezentarea din Crișan 1959.

<sup>7</sup> Macrea, Protase 1954, p. 555, nr. 3; Protase 1958, p. 254, nota 1, nr. 2; Suciș 2000, p. 23.

<sup>8</sup> Popović 1996, p. 139–144 (în special p. 140, nota 4).



## PE URMELE PODOABELOR DISPĂRUTE

După descoperire, integritatea tezaurului nu a putut fi asigurată. Cele 376 de monede ale tezaurului s-ar părea că s-au amestecat cu alte monede de la MNB-Sibiu în timpul Primului Război Mondial<sup>9</sup> și nu au mai putut fi reidentificate. La ora actuală, din tezaur mai lipsesc: (a) una dintre fibule (fig. 4) și (b) manșoanele cu bucle continuate cu cârlige care alcătuiau sistemul de închidere a lanțului (fig. 7/1). Apartenența celor două piese la tezaur este, însă, confirmată de însemnările din vechiul registru de inventare al MNB-Sibiu, reproduse de I.H. Crișan, precum și de ilustrațiile publicate de către același autor<sup>10</sup>. Fibula pierdută (fig. 4) se individualizează prin piciorul conturat asemeni unei clepsidre, cu partea inferioară canelată, spre deosebire de celelalte două fibule ancoră cu piciorul trapezoidal, neornamentat și neted (fig. 2–3)<sup>11</sup>. În ilustrația publicată de I.H. Crișan, sistemul de închidere a lanțului apare separat (desprins) de lanț<sup>12</sup>. Din corespondența pe care am purtat-o cu dna Raluca Frîncu, cele două piese absente la MNIR-București nu se mai află nici la MNB-Sibiu. Pentru lămurirea împrejurărilor în care piesele s-au pierdut, o incursiune în istoricul cercetării tezaurului este necesară.

Într-o fotografie, publicată în anul 1926 de către Vasile Pârvan<sup>13</sup>, apar numai două dintre fibulele ancoră de la Ațel: niciuna dintre fibule nu prezintă ornamentele complexe ale exemplarului astăzi pierdut. Să fi dispărut deci fibula înaintea publicării *Geticii*? În textul prestigioasei sale monografii, V. Pârvan pomenea, totuși, „mai multe exemplare” de fibule ancoră, iar într-o notă indica patru numere de inventar corespunzătoare fibulelor de la Ațel: „no. 7150–53”. Primul număr (7150) corespunde însă fibulei cu șarnieră (anexa 1), iar celelalte trei numere putem deduce că indică fibulele ancoră. Cu alte cuvinte, V. Pârvan era la curent cu informațiile din registrul inventar al MNB-Sibiu, dar nu dispunea de o documentație completă a tezaurului.

Deși ar putea să pară neverosimil, ilustrarea celor trei fibule ancoră de către I.H. Crișan în anul 1959 nu implică pierderea uneia dintre ele după această dată! Examinarea atentă a desenelor lui I.H. Crișan m-a condus la concluzia că acestea au fost realizate după fotografii (foarte probabil antebelice!) și nu după originale<sup>14</sup>.

<sup>9</sup> Protase 1958, p. 254, nr. 2; Crișan 1959, p. 354; cf. Teșosu-David 1970, p. 152; Suci 2000, p. 23. Potrivit unei mențiuni a lui M. Csáki (Crișan 1959, p. 354, nota 4), tezaurul ar fi conținut monede de la Elagabalus, Iulia Paula, Iulia Soæmias Bassiana, Maximinus Thrax și Gordianus al III-lea.

<sup>10</sup> Crișan 1959, p. 356, nr. 2b, 3 și nota 11, fig. 2/3 și 2/5 sus.

<sup>11</sup> Crișan 1959, p. 356–357, nr. 2b, fig. 2/3.

<sup>12</sup> Crișan 1959, p. 356–357, nr. 3, fig. 2/5 sus (autorul își susține ferm interpretarea la p. 356 în nota 11).

<sup>13</sup> Pârvan 1926, p. 553, pl. XXXVII/r. 1 dr. și 2 st. Datarea monedelor de la Ațel îi era necunoscută lui Pârvan, care atribuia eronat fibulele ancoră orfevreriei dacice!

<sup>14</sup> Solicitarea de a consulta vechile registre și arhiva fotografică de la MNB-Sibiu în vederea regăsirii presupuselor clișee antebelice (cerere înregistrată cu nr. 2850/29.09.2015) a fost întâmpinată cu următorul răspuns din partea domnului manager dr. S.A. Luca: „Piesele trebuie supuse procesului de retrocedare. Până atunci mai discutăm”.

Către o astfel de presupunere ne îndeamnă absența vederilor din profil și a secțiunilor. De asemenea, desenul fibulei cu șarnieră nu este frontal, ci într-un ușor semiprofil și într-un ușor *raccourci* – o vedere care, iarăși, trădează desenul după fotografie. Totodată, în descrierile oferite de I.H. Crișan nu se face nicio referire la detaliile ale reversului fibulelor ancoră sau la sistemul de racordare a resorturilor la arcul pieselor. Proeminența care separă arcul de picior, puternic reliefată și profilată în cazul ambelor două fibule ancoră păstrate (fig. 2–3), nu a fost indicată explicit și corespunzător în desen, iar menționarea ei lipsește și din descrierea lui I.H. Crișan<sup>15</sup>. Prin urmare, piesele au fost descrise după desenele în peniță ale unui grafician rămas anonim care, la rândul său, le realizase, foarte probabil, după fotografiile de o claritate îndoielnică<sup>16</sup>. În orice caz, I.H. Crișan pare să nu fi examinat niciodată originalele. În acest sens pledează și omiterea greutății pieselor (anexa 1). Stranie mai este și omiterea de către I.H. Crișan a numerelor de inventar ale fibulelor ancoră<sup>17</sup>, în condițiile în care, pentru toate celelalte piese din tezaur (inclusiv pentru recipientul ceramic), numerele de inventar au fost conștiincios indicate. Foarte probabil, I.H. Crișan a rezolvat, trecând sub tăcere, dilema corespondenței dintre numerele de inventar din registrul MNB-Sibiu (7151, 7152 și 7153) și cele trei fibule ancoră, dintre care una, cel mai probabil, lipsea deja.

În fotografia publicată în anul 1970<sup>18</sup>, pe când piesele de la Ațel aparțineau încă MNB-Sibiu, regăsim aceleași două fibule ilustrate și în clișeu reproduș de V. Pârvan. În vocea redactată de Lucia Țeposu-David sunt amintite însă „tre fibule ad ancora ... (in esposizione due)”<sup>19</sup>. Prin urmare, atât V. Pârvan și I.H. Crișan, cât și Lucia Țeposu-David au evocat trei fibule pe baza informațiilor din registrul MNB-Sibiu, cu toate că unul dintre exemplare era mereu absent. Se poate pune întrebarea dacă fibula ancoră pierdută a dispărut în aceleași condiții în care s-au risipit și monedele, în timpul Primului Război Mondial. Autorii care au evocat tezaurul ar fi trebuit să semnaleze dispariția fibulei și să lămurească împrejurările pierderii ei.

Cea mai recentă reilustrare a fibulelor ancoră de la Ațel o datorăm lui Sorin Cociș, în repertoriul său dedicat fibulelor din Dacia romană<sup>20</sup>. Reproduse după

<sup>15</sup> Crișan 1959, p. 356.

<sup>16</sup> Realizarea unor desene în peniță după fotografii, ca principal (!) mijloc de ilustrare a documentației arheologice, a fost practică și de alți autori din anii '50; de exemplu: Daicoviciu *et alii* 1953, p. 155, fig. 3, 159, fig. 7, p. 162, fig. 13, p. 176, fig. 27, 177, fig. 28.

<sup>17</sup> Anterior, atât Pârvan (1926, p. 553, nota 5), cât și Severeanu (1935, p. 209) amintiseră numerele de inventar ale fibulelor de la MNB-Sibiu, fără precizarea corespondenței lor cu fiecare piesă în parte.

<sup>18</sup> Țeposu-David 1970, pl. XIV.

<sup>19</sup> Țeposu-David 1970, p. 151 (nr. cat. D58-60).

<sup>20</sup> Ilustrațiile lui S. Cociș (2004, p. 203, nr. 1330–1332, pl. XCIII/1330–1332) sunt reproduceri aproximative ale desenelor publicate de I.H. Crișan (1959, p. 357, fig. 2/2–4). Nu același lucru se poate afirma despre fibula cu șarnieră, pentru care Cociș (2004, p. 227, nr. 2154 pl. CLXII/2154) oferă și o vedere laterală (absentă la Crișan!). Potrivit lui Cociș, nr. de inv. al acestei piese ar fi „29253”/MNB-Sibiu (de fapt 39253/MNIR-București). Foarte probabil, S. Cociș (2004) a beneficiat de unele informații ulterioare transferării tezaurului la MNIR-București, nu și de o documentație completă a fibulelor ancoră. În contribuția ulterioară a aceluiași autor (Cociș 2006) nu au mai fost ilustrate fibulele ancoră de la Ațel.

ilustrațiile lui I.H. Crișan, noile desene au o valoare documentară diminuată. Omiterea examinării originalelor l-a împiedicat pe S. Cociș să sesizeze dispariția uneia dintre fibule, să indice corect instituția în care sunt păstrate piesele și să remarce anumite particularități morfologice pe care le voi prezenta mai jos.

Dezbaterea integrității tezaurului de la Ațel nu poate fi încheiată fără discutarea stării de conservare a lanțului. Dacă, în fotografia publicată în anul 1970, fibula ancoră cu picior-clepsidră este absentă, sistemul de închidere a lanțului este însă vizibil. Dispariția lui este deci ulterioară acestei date. La MNIR-București, în 1973, lanțul nu a mai ajuns însă cu sistemul său de închidere<sup>21</sup>. Dispariția acestui element poate fi deci încadrată în răstimpul 1970–1973.

După integrarea tezaurului de la Ațel în patrimoniul MNIR-București, interesul pentru această descoperire s-a estompat. Menționat și publicat în mai multe rânduri, înainte de anul 1973, inventarul tezaurului părea probabil lipsit de orice taină. Dacic (și totodată preroman!) pentru Pârvan, tezaurul a devenit sub pana autorilor postbelici un indicator al persistenței elementului autohton în epoca imperială<sup>22</sup>, iar îngroparea lui a fost explicată în contextul invaziilor carpice în provincie<sup>23</sup>. Absența unei fibule și a sistemului de închidere a lanțului păreau detalii prea puțin semnificative în comparație cu relevanța etno-istorică a descoperirii. Vom vedea în continuare că, atât în privința morfologiei, cât și a ornamenticii, piesele tezaurului nu și-au dezvăluit încă deplina complexitate.

### **PARTICULARITĂȚI MECANICE ȘI MORFOLOGICE ALE FIBULELOR ANCORĂ DE LA AȚEL**

În literatura de până acum, nu a fost niciodată prezentat satisfăcător sistemul de racordare a resortului la restul corpului fibulelor ancoră de la Ațel<sup>24</sup>. Examinarea originalelor aflate la MNIR-București mi-a îngăduit lămurirea acestei chestiuni. În partea opusă piciorului, arcul celor două fibule (fig. 2–3) formează o placă lată trapezoidală sau elicoidală menită să mascheze resortul. În spatele acestei plăci și în continuarea arcului, regăsim o consolă rotunjită, prevăzută cu o perforație destinată fixării axului resortului și un cârlig destinat stabilizării coardei. Brațul cârligului a fost însă lățit, aplatizat și răsfrânt, astfel încât suprapune și cuprinde coarda pe o lungime de 1,7 cm (în cazul fibulei cu nr. inv. 39254: fig. 8/3), respectiv 2,3 cm (în cazul fibulei cu nr. inv. 39255), și se reazemă pe muchia superioară a plăcii late care maschează resortul.

Resorturile și axele au fost realizate separat de corpul celor două fibule. Fiecare fibulă este deci alcătuită din trei elemente distincte (corp, resort și ax).

<sup>21</sup> Informații dr. Christina Știrbulescu (pe baza clișeelelor din fototeca MNIR).

<sup>22</sup> Crișan 1959, p. 367; Popilian 1998, p. 67.

<sup>23</sup> Macrea, Protase 1954; Protase 1958; Preda 1968.

<sup>24</sup> Doar S. Cociș (2006, p. 393) face referiri generale la stabilizarea coardei printr-un cârlig lățit.

Resortul fibulei cu nr. inv. 39255 s-a păstrat în cea mai mare parte și numără 8–9 spire. Spira din care se continua acul fibulei s-a rupt, iar acul s-a pierdut. Una dintre terminațiile axului a fost ușor aplatizată și îndoită astfel încât să formeze o buclă, iar terminația opusă, ascuțită, a fost îndoită peste spirele resortului (fig. 2 și 8/1). Din resortul fibulei cu nr. inv. 39254 s-a păstrat numai jumătate, respectiv 10 spire. Cealaltă jumătate (probabil simetrică, poate tot 10 spire?) și acul s-au pierdut. Între spira a șaptea și a opta, sârma resortului este ruptă. Axul acestei fibule s-a păstrat integral. Una dintre extremitățile sale a fost ușor aplatizată și lățită, cealaltă se termină drept. Nu dispunem de niciun indiciu al formării unor bucle. Axele ambelor fibule au o secțiune pătrată. Foarte probabil, cele două ace ale fibulelor și jumătatea lipsă din resortul exemplarului cu nr. inv. 39254 lipsesc din vechime și reflectă o deteriorare intenționată, probabil anterioară depunerii.

Una dintre surprizele examinării fibulei cu nr. inv. 39255 a constituit-o identificarea unui element morfologic particular, rămas neobservat în cercetarea de până acum. Pe reversul piesei (fig. 2 și 8/1), poate fi observată o placă care dublează și consolidează arcul asemeni unui tirant. Acest element este absent pe cealaltă fibulă ancoră de la Așel (nr. inv. 39254, fig. 3). După toate aparențele, aliajul din care a fost realizată această placă-tirant este ușor diferit de restul piesei și are pe alocuri o tentă mai albă (probabil conține mai mult staniu). De asemenea, această placă nu a fost atent șlefuită și netezită, asemeni restului piesei. Foarte probabil, ne aflăm în fața unei intervenții antice destinate fie consolidării arcului fibulei (în acest caz, intervenția echivalează cu o reparare), fie creării unui element suplimentar (similar unei toarte) prin care putea fi petrecut un eventual lanț. De altfel, seturile de fibule ancoră de argint din tezaurele „balcano-danubiene” erau adesea conectate la lanțuri ornamentale<sup>25</sup>. Aspectul relativ neîngrijit al intervenției sugerează că aceasta nu a fost efectuată probabil de creatorul fibulei, ci de un alt orfevru, poate mai puțin experimentat. Fibula ancoră (nr. inv. 39255) va trebui supusă unor analize pluridisciplinare: (a) o radiografie, pentru studierea legăturii dintre placa-tirant și arc (probabil o sudură), precum și (b) o analiză elementală minuțioasă, pentru determinarea eventualelor aliaje diferite folosite pentru corpul fibulei și pentru placa amintită.

O dublare similară a arcului printr-o placă-tirant poate fi sesizată și în desenul reversului și în secțiunea uneia dintre fibulele de la Vârtope, probabil și în secțiunea unei alte fibule din același tezaur<sup>26</sup>, precum și în secțiunile fibulelor de la Urdinița și Moșăței<sup>27</sup>. Un tirant pare să fie indicat și în vederile laterale, ambiguu desenate, ale unora dintre fibulele de la Drănic (A)<sup>28</sup>. Asemeni lui I.H. Crișan, G. Popilian pare să fi descris obiectele după desenele realizate de un grafician al

<sup>25</sup> Popović 2010b, p. 95.

<sup>26</sup> Popilian 1998, p. 53, fig. 1/1 și 3/1.

<sup>27</sup> Popilian 1998, p. 56, fig. 6/1–2. Cea din urmă dintre reproduceri este republicată de Bondoc 2007, p. 52–53, nr. 43, în condiții grafice îmbunătățite, dar secțiunea prin arc a fost eliminată.

<sup>28</sup> Bălăcescu 2003, p. 137, nr. 88, 163, pl. XV/3 și Bondoc 2007, p. 42–43, nr. 29, fig. 29.

cărui nume l-a trecut sub tăcere<sup>29</sup> și nu a examinat originalele. Altminteri, ar fi menționat explicit existența plăcii-tirant din interiorul arcului *unora* dintre fibulele evocate. Indiciul descrierii pieselor după reproduceri și nu după originale îl mai putem recunoaște și în semnalarea ambiguă și neconcludentă a deosebirii dintre secțiunile fibulelor de la Vârtop: „O altă mică deosebire este forma secțiunii din zona terminală a arcului”<sup>30</sup>. Dublarea la interior a arcului printr-un tirant, ca variabilă morfologică, nu a fost observată nici de I.H. Crișan, G. Popilian sau S. Cociș și nici de alți autori care au descris fibulele de la Ațel, Vârtop, Urdinița, Moțaței ș.a.<sup>31</sup>.

Se poate pune întrebarea câte fibule ancoră cunoscute până acum prezintă un arc dublat la interior de o placă-tirant. Modul incomplet și nelămuritor de ilustrare și de descriere a fibulelor ancoră nu permite evaluarea ponderii precise a exemplarelor care prezintă acest element constructiv<sup>32</sup>. Totalitatea pieselor va trebui, deci, redocumentată. Totuși, conjunctura potrivit căreia fibula de la Ațel nu este singurul exemplar cu arcul consolidat printr-un tirant sugerează că nu ne aflăm în fața unei intervenții (reparări?) accidentale. De altfel, aversul arcului acestei fibule nu prezintă nicio urmă de deformare sau de crăpare. Prin urmare, placa-tirant corespundea anumitor deziderate tehnice și/sau formale: fie avea rolul de a consolida arcul concav, fie avea un rol legat de asamblarea fibulei la alte podoabe (printre tirant și arc putea fi petrecut un lanț sau un șnur).

Examinarea ornamentației celor două fibule din tezaurul de la Ațel dezvăluie absența tehnicii granulației (fig. 8/2–3). Presupunerea, eronată, privind folosirea acestei tehnici<sup>33</sup> se datorează desenării distorsionate și totodată inexacte a brâielor

<sup>29</sup> Autoarea ilustrației din Popilian 1998 este Angela Ciocâlțu (informație D. Bondoc) care își merită pe deplin laudele pentru acuratețea și acribia reproducerilor. Condițiile grafice modeste ale publicației umbresc însă calitatea descriptivă a desenelor ei. Din păcate, numai pentru una dintre fibule a fost reprodusă și o vedere a reversului (Popilian 1998, p. 51, fig. 1/1). Desenul acestei fibule a fost copiat prin redesenare în publicații ulterioare, dar vederea reversului fie lipsește (Cociș 2004, pl. XCI/nr. 1318; Cociș 2006, p. 412, pl. IX/3), fie a fost simplificată într-atât încât placa-tirant nu a mai fost indicată (Bondoc 2007, p. 61, nr. 54.1-jos).

<sup>30</sup> Popilian 1998, p. 48 (ultimul aliniat).

<sup>31</sup> Crișan 1959; Țeposu-David 1970; Gherghe O., Gherghe P. 1977; Popilian 1998; Cociș 2004, p. 105–111; Bondoc 2007; Bondoc 2013a–d; Stîngă 2013; Dumitrescu, Rădulescu, Bondoc 2013 ș.a.

<sup>32</sup> Majoritatea reproducerilor de fibule – Cociș 2004, pl. LXXXII–XCIV (74 de fibule!), Gherghe O., Gherghe P. 1977, fig. 3/1–4 (fibulele de la Bumbesti), Bondoc 2007, p. 63, 68–70, nr. 54.2–54.7 (copii după ilustrațiile lui Popilian 1998!), nr. 55 și 57 – sunt lipsite de secțiuni. Fotografii artistice din catalogul expoziției *Aurul și argintul antic din România*, realizate de M. Amarie (Bondoc 2013a–d; Dumitrescu, Rădulescu, Bondoc 2013; Stîngă 2013), sunt atrăgătoare, dar au o valoare euristică limitată.

<sup>33</sup> Crișan 1959, p. 356: „deux rangées de petits grains en relief”. O confuzie similară și la Bondoc 2007, p. 52–53 (retractată ulterior: Bondoc 2013b, p. 459) în cazul fibulei de la Moțaței. Presupusa ornamentație granulată îl determină pe S. Cociș (2004, p. 109) să grupeze fibulele de la Ațel într-o variantă separată: „20b4b2”. Ulterior, același autor avea să-și modifice clasificarea și fibulele de la Ațel au fost incluse în varianta „c1b1c” (Cociș 2006, p. 394–395: „Differentiated from the previous type by an additional ornament onto the brooch foot. A zoomorphic element (a bird) was

decorative care mărginesc arcul și butonul terminal al piciorului din reproducerea publicată de I.H. Crișan. De fapt, elementele interpretate ca granulație, atât de către Crișan, cât și de către Cociș, nu sunt decât brăie reliefate, prelucrate apoi prin gravare și poansonare, astfel încât să sugereze prin incizii repetate, aplicate la distanțe relativ egale, o succesiune de perline. Ne aflăm, deci, în fața unui ornament pseudo-granulat, nicidecum granulat. Foarte probabil, fibula astăzi pierdută din tezaurul de la Ațel prezenta o ornamentație similară, realizată nu prin granulație, ci tot prin reliefare, gravare și poansonare. Astfel, din perspectiva tehnicii decorative, fibulele de la Ațel nu diferă cu nimic față de celelalte exemplare din argint de la Vârtoș, Moțăței sau Bălăcița și din alte tezaure sud-dunărene, precum cel de la Janja<sup>34</sup>. Incluziunea fibulelor de la Ațel într-o variantă tipologică și tehnologică aparte nu ar reprezenta doar o exagerare clasificatorie, ci ar trăda și o eroare în lectura materialului arheologic.

### **Fibulele ancoră din argint – accesorii predilecte ale unor practici votive**

Se împlineste mai bine de un deceniu de la publicarea repertoriului de fibule din Dacia romană semnat de S. Cociș. Pe lângă meritele incontestabile ale acestei lucrări, trebuie semnalată absența unei evaluări statistice cuprinzătoare și nuanțate a imensului material adunat. Nimic nu îl împiedică însă pe cititor să întreprindă un astfel de demers. Dintre fibulele Daciei romane, exemplarele din argint sau din aur formează o infimă minoritate: dintre cele 2318 fibule repertoriate, doar 42 sunt din argint (1,8%) și numai una este integral din aur<sup>35</sup>. Elemente sau intarsii din argint mai prezintă alte trei fibule din bronz și una din fier. Alte 2099 de fibule sunt din bronz, 67 din fier, iar pentru 105 nu se cunoaște metalul. Se poate conchide că recursul la metale prețioase constituie o alegere relativ rară a creatorilor de fibule din Dacia provincială.

Potrivit stadiului documentației reunite de S. Cociș în anul 2004, dintre cele 42 de fibule din argint repertoriate, majoritatea era deținută tocmai de tipul fibulelor ancoră (32 de piese: 76%). Alte tipuri din Dacia sunt ilustrate printr-un număr modest de exemplare din argint: fibule în forma literei „T” – cinci exemplare; fibule trompetă și fibule cu genunchi – câte două exemplare; fibule

---

soldered ...”); la p. 395, nota 11, se mai precizează că: „pieces from fig. 2/2–3 (trimitere la ilustrația din Crișan 1959, p. 357) exhibit soldering traces both on antennas and the foot”. În cazul fibulei pierdute („fig. 2/3”), afirmația are temei fictiv și nu poate fi verificată. În cazul celeilalte piese („fig. 2/2”), pe picior se observă, într-adevăr, o exfoliere a suprafeței exterioare (Fig. 8/2), absentă însă pe „antene”. Această exfoliere putea fi provocată însă de cristalizarea superficială, specifică argintului antic. Ezitățile de clasificare ale lui S. Cociș (Cociș, Man 2008, p. 86 și Cociș, Gaiu, Zăgreanu 2010, p. 205 rețin terminologia din Cociș 2004, uitând de revizuirea din Cociș 2006) derivă din documentația grafică deficitară a lui I.H. Crișan.

<sup>34</sup> Popović 1996, p. 146, fig. 9 și 11/1.

<sup>35</sup> Asupra rarității aurului în orfevreria tezaurelor „balcano-danubiene”: Popović 2010a, p. 58.

puternic profilate și cu piciorul întors pe dedesupt – câte un exemplar). Descoperirile din ultimul deceniu, ulterioare apariției monografiei lui S. Cociș, nu sunt în măsură să schimbe flagrant aceste proporții. Potrivit repertoriului din anul 2006, raportul dintre fibulele ancoră din bronz și din argint descoperite în Dacia romană este 53/40<sup>36</sup>. Un astfel de raport relativ echilibrat nu se regăsește în cazul niciunui dintre celelalte tipuri de fibule din provincie. Nu ar trebui pierdute din vedere însă nici acele exemplare din bronz care prezintă ornamente filigranate din argint, precum cele de la Săcădat și Roșia Montană – *Pârâul Porcului*<sup>37</sup>. Prin urmare, fibulele ancoră formează tipul predilect și cel mai reprezentativ al orfevriei Daciei provinciale și forma, prin excelență, cea mai decorativă și cea mai prestigioasă. Această prețuire a fibulelor ancoră nu constituie o particularitate locală, ci se înscrie într-o modă supraregională, comună și provinciilor ilirice<sup>38</sup>.

Condițiile de descoperire și contextele arheologice din care provin fibulele ancoră de argint din Dacia romană (fig. 9 și anexa 2) sunt, într-adevăr, incerte<sup>39</sup>. Puține fibule ancoră din argint sunt susceptibile (!) să fi fost descoperite în centrele urbane de la Alba Iulia – *Partoș* și Turnu Severin (câte două exemplare)<sup>40</sup>. O singură fibulă ancoră din argint a fost identificată într-un castru (Gherla). La Drănic (B), o fibulă ancoră a fost identificată în imediata vecinătate a două morminte de incinerare. Se poate pune întrebarea dacă fibula nu a fost deplasată (înaintea sau în timpul descoperirii) din mormântul nr. 1, din inventarul căruia făceau parte un fragment de lanț și un pandantiv filigranat din argint<sup>41</sup>. Interpretarea unei

<sup>36</sup> La lista fibulelor ancoră din Dacia romană, reactualizată și corectată de S. Cociș (2006, p. 399), mai pot fi adăugate: exemplarele din bronz de la Cristești, Ilișua și Boroșneul Mare (Cociș, Man 2008, p. 88, nr. 16–17; Cociș, Gaiu, Zăgreanu 2010, p. 209, nr. 17–18), fibula din bronz cu intarsii filigranate din argint descoperită recent (2013) între localitățile Săcădat și Eremitu/Tompa în jud. Mureș ([www.archaeologie.hu-berlin.de/de/projekte/dacian-eastern-limes/Kampagne\\_2013/Abschluss\\_bericht\\_2013](http://www.archaeologie.hu-berlin.de/de/projekte/dacian-eastern-limes/Kampagne_2013/Abschluss_bericht_2013)) și fibulele din argint publicate de D. Bondoc (2007, p. 69, nr. 57; Bondoc 2013c, p. 459, nr. 110) și Bălăcescu (2003, p. 138, nr. 109). Astfel, raportul bronz–argint actualizat este de 57/42.

<sup>37</sup> Exemplarul din bronz, ornat cu un coșuleț filigranat din argint (!), dintr-un mormânt de incinerare de la Roșia Montană – *Pârâul Porcului* (inedit; mențiuți Zirra *et alii* 2005, p. 187 și Cociș 2006, p. 399, nr. 30), infirmă opinia potrivit căreia „nu s-a descoperit nicio fibulă și nici tezaure în zona minieră” (Cociș 2004, p. 111; cf. Popilian 1998, p. 65 și Cociș 2006, p. 397, nota 148). Pe de altă parte, nu trebuie să ne așteptăm ca minerii dintr-o regiune auriferă, precum Munții Apuseni, să fi beneficiat cu prioritate de produsele unei arte în argint.

<sup>38</sup> Popović, Borić-Brešković 1994, p. 69: „*These ornaments, primarily the anchor-like fibula (...), make up the standard repertoire of jewellery in the Balkan-Danubian area...*”. Cf. Cociș 2004, p. 110–111; Cociș 2006, p. 418, pl. XV.

<sup>39</sup> Cociș 2006, p. 398.

<sup>40</sup> Dintre cele trei fibule ancoră semnalate la Turda de Cociș 2006, p. 399, nr. 36, cele două evocate anterior în literatură (Crișan 1979, p. 306, pl. III/1 = Cociș 2004, p. 202, nr. 1292 și Nemeti 2004, p. 92, pl. V/49 = Cociș 2004, p. 201, nr. 1285) sunt din bronz. Existența celei de-a treia fibule din argint (citată de S. Cociș ca informație de la S. Nemeti) pare să constituie o eroare (sugestie Cristina Alexandrescu).

<sup>41</sup> Negru 1994, p. 71–73, pl. III/12–14.

proeminențe ornamentale din inventarul unui mormânt de la Cașolț<sup>42</sup> ca fragment al unei fibule ancoră are o plauzibilitate relativă, dacă nu îndoielnică: și alte forme de fibule sau chiar obiecte diferite de epocă romană pot prezenta un asemenea ornament. În literatura de specialitate lipsesc orice date contextuale pentru descoperirile singulare de fibule ancoră de la Boarta, Cătina și Răcari (cf. anexa 2). În toate aceste cazuri evocate regăsim, însă, câte o singură fibulă ancoră din argint.

În schimb, în numai șase tezaure (Ațel, Bălăcița, Beia, Bumbesti, Moțăței și Vârtop) regăsim jumătate dintre fibulele din argint din Dacia romană (20 de exemplare), de fiecare dată integrate în asocieri complexe din care pot face parte lanțuri, brățări, colane, inele, dar și loturi monetare (fig. 10). Alături de acestea, mai pot fi adăugate și câteva cazuri obscure. Foarte probabil, și fibulele de la Târgu-Jiu formau o pereche și, împreună cu lanțurile păstrate, o garnitură unitară, toate aparținând unui singur tezaur. Se pot pune întrebările dacă cele două fibule pierdute de la Urdinița erau similare tipologic celei păstrate și dacă toate formau împreună un tezaur. De asemenea, numărul ridicat de fibule ancoră din argint, identificate la Drănic A (lotul „Drănic ante 1976”, cf. anexa 2), ar putea fi rezultatul descoperirii întâmplătoare a unui tezaur similar celui de la Bumbesti, Arçar sau Vârtop, de unde provin patru, respectiv șapte, astfel de exemplare asociate. Astfel, îngroparea unui tezaur cu mai multe fibule ancoră la Drănic se conturează ca o ipoteză a cărei verosimilitate nu trebuie pierdută din vedere. Foarte probabil, integrarea în tezaurele Daciei romane a fibulelor ancoră din argint depășește pragul unei majorități simple.

Trebuie subliniat faptul că niciuna dintre descoperirile cu fibule ancoră și podoabe din argint nu a fost identificată în interiorul sau, măcar, în imediata vecinătate a vreunui centru urban. Cu excepția tezaurului de la Bumbesti, descoperit în interiorul unui castru, celelalte cinci tezaure – Ațel, Bălăcița, Beia, Moțăței și Vârtop – constituie cu mare probabilitate depuneri efectuate în regiuni agricole sau chiar în mediul natural și sălbatic al provinciei<sup>43</sup>. Un exemplu elocvent este oferit tocmai de tezaurul de la Ațel, descoperit între această localitate și satul Dupuș, într-o zonă deluroasă și împădurită care, probabil, în epocă provincială, nu fusese nici măcar defrișată și convertită în teren agricol, ci era încă dominată de natura virgină (fig. 1). De altfel, colinele Târnavei Mari și ale Hârtibaciului au fost mai intens populate abia în Evul Mediu prin colonizarea săsească și formează, până astăzi, o regiune preponderent rurală.

O concentrare semnificativă de descoperiri cu fibule ancoră din argint (tezaure sau piese descoperite întâmplător) o regăsim în sud-vestul Olteniei<sup>44</sup>, între

<sup>42</sup> Macrea 1960, p. 415, fig. 12/5.

<sup>43</sup> Tezaurele de la Vârtop și Moțăței au fost descoperite cu ocazia unor lucrări agricole (Popilian 1998, p. 44 și 50; Bondoc 2013b; Dumitrescu, Rădulescu, Bondoc 2013, p. 464), iar cele de la Bălăcița și Urdinița au fost descoperite tot în mod întâmplător (Davidescu 1980, p. 130–131; Bondoc 2013d; Stîngă 2013, p. 461).

<sup>44</sup> Cf. Cociș 2004, p. 110, pl. CLXXXIII.



râurile Drincea și Jiu (fig. 9). Numai din descoperirile acestei regiuni provin cca 18–20 de fibule ancoră din argint<sup>45</sup>. Castrele de aici (Desa, Bistreț și Cioroiu Nou) se situează aproape de Dunăre, în Câmpia Desăntuiului, în timp ce descoperirile cu fibule ancoră din argint se regăsesc în colinele aflate la nord, în Podișul Bălăcița. În această regiune, orașele romane lipsesc, iar puținele vestigii provinciale identificate în vecinătatea locurilor de descoperire a fibulelor ancoră din argint (Bălăcița, Drănic A, Moțăței și Urdinița) pot fi omologate cel mult unor așezări rurale<sup>46</sup>.

În cazul Daciei romane, Kurt Horedt a relevat o subtilă diferențiere culturală între un areal vestic, urbanizat, străbătut de axa Sarmizegetusa – Apulum – Napoca – Porolissum (coloana vertebrală a provinciei), și un areal răsăritean, profund rural – „cultura Sfântu Gheorghe”<sup>47</sup>. Diferențierile culturale sesizate de K. Horedt în Transilvania pot fi comparate cu evidența arheologică din Oltenia romană<sup>48</sup>: cu excepția Drobeta și a Romulei, centrele urbane lipsesc din Oltenia. Majoritatea descoperirilor din Dacia cu fibule ancoră din argint și toate tezaurele care conțin astfel de piese se situează tocmai în regiunile neurbanizate și profund rurale ale provinciei (fig. 9).

În aceste condiții, se poate bănuși că, în ciuda prețioasei materii prime, fibulele ancoră din argint nu pot fi atribuite precumpănit elitelor urbane provinciale sau militarilor, ci unor segmente sociale, poate mai înstărite, dar aparținând mediului rural provincial. Exemple relevante pentru orfevreria elitei urbane provinciale sunt oferite, de exemplu, de inventarele funerare de la Șarkamen<sup>49</sup> sau Drobeta – *Parcul rozelor și Curtea lui Metzger*<sup>50</sup>. În astfel de contexte, din vecinătatea centrelor urbane, regăsim podoabe din aur cu intarsii policrome și filigran. Prin materialele folosite și, mai ales, prin rafinamentul lor tehnologic, aceste podoabe diferă fundamental de piesele tezaurilor de tip Ațel-Vârtop<sup>51</sup>. Foarte probabil, distribuția produselor din aur și a celor din argint în mediile provinciale nord-dunărene era condiționată social și cultural.

În literatura de specialitate de până acum, îngroparea tezaurilor din epoca imperială a fost interpretată neabătut ca o ascundere de bunuri cauzată de pericolul

<sup>45</sup> Pe lângă fibulele din tezaurele de la Bălăcița (trei), Moțăței (una) și Vârtop (șapte) și cele de la Urdinița (un exemplar cert, două incerte) și Drănic A și B (în total șase exemplare), poate fi adăugată și piesa din Colecția Severeanu, descoperită „la sud de Craiova” (Severeanu 1935, p. 206–207, nr. 38, fig. 55). Se poate pune întrebarea dacă la Urdinița toate cele trei fibule descoperite (Popilian 1998, p. 60–61) erau fibule ancoră.

<sup>46</sup> Toropu, Ciucă, Voicu 1976, p. 93–94; Popilian 1998, p. 60–61, nota 25; Bondoc 2013a-b, d; Stîngă 2013.

<sup>47</sup> Horedt 1982, p. 70–82. O repertoriere critică a așezărilor urbane din Dacia: Petolescu 2011.

<sup>48</sup> Tudor 1978, p. 234–235.

<sup>49</sup> Popović 2005, p. 77–82, 153–160, pl. I–VI; Popović 2010a, p. 61–62, fig. 8;

<sup>50</sup> Davidescu 1980, p. 129–130, fig. nenumărată; Dumitrașcu, Oanță-Marghitu 2013, p. 488–489, nr. 119 (cu literatura anterioară).

<sup>51</sup> Inelele de deget de la Ațel sunt singurele podoabe cu elemente „policrome” (carneol) aparținând tezaurilor cu podoabe din argint din Dacia romană.

barbar sau de tulburările interne din Imperiu. În particular, tezaurele de tip Ațel-Vârtoap ar fi fost ascunse în contextul invaziei carpilor, goșilor sau marcomanilor de la mijlocul secolului al III-lea<sup>52</sup>. Argumentul principal al acestei interpretări decurgea din datarea celor mai târzii monede din tezaure tocmai în vremea primelor pătrunderi carpice și gotice în Imperiu (cca 238–260). „Călcâiul lui Ahile” al acestei optici este indicat însă de îngroparea unor tezaure cu o datare fie mai timpurie<sup>53</sup>, fie similară<sup>54</sup>, dar în regiuni montane, precum cele din Dalmația, puțin probabil să fi fost afectate de migrațiile carpică și gotică, cvadă sau marcomanică de la mijlocul secolului al III-lea<sup>55</sup>. Pe de altă parte, îngroparea de tezaure, chiar dacă s-a petrecut într-o epocă zbuciumată, putea avea și alte motivații decât ascunderea bunurilor în speranța recuperării lor ulterioare.

Predominanța fibulelor ancoră din argint tocmai în tezaure, precum și structura relativ standardizată a acestora, aruncă o lumină particulară asupra motivelor îngropării lor. Să fi fost toate aceste fibule ascunse și majoritatea lor niciodată regăsită?

Printre formele specifice de manifestare a practicilor cultice ale populațiilor provinciale, cercetarea occidentală recentă a evidențiat amploarea particulară a îngropării de tezaure monetare și/sau cu podoabe<sup>56</sup>. Interpretarea teaurizării și îngropării imenselor cantități de monedă ca rezultat al unor repetate ascunderi în vederea regăsirii lor ulterioare se dovedește nesatisfăcătoare. Valoarea și semnificația monedei, asigurate de autoritățile oficiale emitente, se modifică odată aceasta ajunsă în afara sistemului pentru care a fost emisă. Este cazul tezaurelor monetare îngropate dincolo de *limes*, dar și acela al multora dintre depunerile efectuate în mediile rurale, marginale și autarhice ale Imperiului. În aceste medii prevala o economie închisă, de subzistență, iar influența economiei monetare, specifică mediilor urbane, era limitată. Strategiile de subzistență ale periferiilor provinciale erau întemeiate pe principiile redistribuției și reciprocității<sup>57</sup> care, la rândul lor, puteau avea un ecou în plan ritual, prin manifestări ale „economiei bunurilor de prestigiu”<sup>58</sup> și prin recursul frecvent la practici simbolice specifice societăților „primitive”, de tipul dar–contradar, ofrande cu caracter votiv menite reechilibrării coeziunii comunitare ș.a. Aici, „bogăția” romană se subordona viziunii rituale, tradiționale și conservatoare a comunităților locale<sup>59</sup>.

<sup>52</sup> Crișan 1959, p. 354; Macrea, Protase 1954, p. 549; Petolescu 1968; Cociș 2004, p. 111; Cociș 2006, p. 398; Petolescu 2010, p. 281–282 ș.a.

<sup>53</sup> Emisiuni Commodus (182) în tezaurul de la Bela Reka: Popović, Borić-Brešković 1994, p. 145.

<sup>54</sup> Popović 1996, p. 140, fig. 1 (coloana XIII din tabel).

<sup>55</sup> Pentru justificarea îngropării unor tezaure, I. Popović (1996, p. 154) invocă invazia marcomanică din 254 și alte tulburări ulterioare din Pannonia, nu și din Dalmația (cf. Cociș 2006, p. 398).

<sup>56</sup> Reece 1988, p. 262–267; Rieckhoff 1997, p. 491; Berti 2014; Guest 2015.

<sup>57</sup> Polanyi 1957, p. 250–256. Asupra caracterului predominant autarhic al economiei Daciei romane, se pronunță Petolescu 2010, p. 250.

<sup>58</sup> Asupra noțiunii: Champion 1995, p. 12 cu literatura.

<sup>59</sup> Aitchison 1988, p. 270–278.

Ca și în pre- și protoistorie, depunerile cu caracter votiv din lumea provincială romană nu au fost rezervate exclusiv spațiilor consacrate (sanctuarelor). Prin depuneri de bunuri de preț puteau fi venerate divinități campestre, divinități ale drumurilor și răspânțiilor sau ale naturii sălbatice. Epifania lor putea fi corelată unor repere foarte variate din peisaj (copaci, stânci, izvoare ș.a.). Unele dintre aceste divinități puteau rămâne în afara evidenței epigrafice. Invocarea spiritelor protectoare și venerarea lor prin ofrande se puteau intensifica tocmai în condițiile vitrege ale invaziilor și războaielor. Caracterul votiv al depunerilor poate fi sugerat de ireversibilitatea abandonării de bunuri personale, uneori confirmată și de dedicațiile de pe anumite piese, altele de deteriorările intenționate ale obiectelor din inventar. Reunirea și îngroparea unor obiecte, cu un conținut simbolic care depășea sfera utilitară cotidiană, pot reflecta dimensiunea votivă a depunerilor<sup>60</sup>.

Fibulele ancoră sunt obiecte cu o morfologie complexă, înzestrate cu valențe ornamentale sporite. Frecvența reproducerii lor în argint indică preocuparea pentru realizarea unor piese de port cu o estetică deosebită. Mai maleabil decât bronzul, argintul permitea realizarea unor profilări și a unor detalii ornamentale rafinate. Astfel de fibule puteau fi integrate în eșalonul principal de obiecte destinate practicilor simbolice și votive<sup>61</sup>. Integrarea fibulelor ancoră în seturi complexe de podoabe (brățări, inele și lanțuri) subliniază tocmai această menire.

Așa-numitele tezaure „balcano-danubiene” (fig. 10–11) reunesc fibule ancoră și podoabe – în special lanțuri și brățări. Uneori au fost adăugate și colane (patru cazuri), altele inele de deget (Ațel, Moțaței), cercei (Szalacska I și Nova Božurna) sau ace de păr (Bukovica și Janja). Absența colanelor pare să fie compensată prin includerea podoabelor capului sau ale degetelor. Aceste asocieri reflectă intenționalitatea organizării și depunerii unor garnituri de port realizate constant din argint. Podoabele de aur sunt extrem de rare (o brățară la Bela Reka, un colier la Nova Božurna), iar piesele de port din bronz lipsesc cu desăvârșire. Totodată, includerea în inventare a altor forme de fibule decât cele ancoră este izolată (la Ațel și la Nova Božurna). Termenii *post quem* ai loturilor monetare se încadrează între sfârșitul secolului al II-lea și mijlocului secolului al III-lea. Prin urmare, tezaurele „balcano-danubiene” nu ni se dezvăluie ca acumulări eterogene de obiecte, realizate de-a lungul unor perioade îndelungate de timp, ci ca seturi fastuoase de podoabe constituite într-un interval cronologic care corespunde aproximativ epocii Severilor (193–235), ultima perioadă de stabilitate din istoria Principatului.

Similaritatea surprinzătoare a structurii inventarelor acestor tezaure (fig. 10) ar putea reflecta un cod simbolic particular. În orice caz, aceste inventare nu ni se dezvăluie ca reuniri aleatorii de bunuri de preț adunate și ascunse în grabă. Trebuie

<sup>60</sup> Rieckhoff 1997, p. 491–492; cf. Pauli 1986; Guest 2015, p. 112.

<sup>61</sup> Huizinga 1949, p. 27: „play consecrated to the Deity is the highest goal of man’s endeavor”.

subliniată și absența unor asocieri similare în inventarele funerare din imediata vecinătate a centrelor urbane din Dacia romană. Îngroparea unor astfel de tezaure în mediile rurale provinciale ar putea reflecta o practică votivă de venerare a divinităților agricole sau ale naturii. Posibilul caracter ireversibil al depunerii acestor tezaure ar mai putea fi indicat de deteriorarea resorturilor, de absența acelor unora dintre fibulele ancoră de la Ațel, Bălăcița, Urdinița și Vârtop, dar și de fragmentarea unora dintre podoabele acelorași descoperiri. Exemple grăitoare sunt oferite și de piesele din tezaurele sud-dunărene de la Janja și Dvorska, în majoritatea lor fragmentate înaintea îngropării<sup>62</sup>.

Recunoașterea reprezentării unor fibule ancoră pe reliefuri funerare romane din Dalmația, Moesia Superior sau Dacia<sup>63</sup> subliniază caracterul fastuos al fibulelor ancoră. Nu trebuie însă pierdut din vedere că astfel de reliefuri sunt manifestări ale nivelului integrator al culturii provinciale romane – o expresie a romanizării. În mediile rurale ale provinciilor, pentru care evidența epigrafică este atât de săracă și unde modelele culturale integratoare aveau un ecou mai scăzut<sup>64</sup>, semnificația simbolică și rituală a unor obiecte fastuoase putea fi modificată, amplificată sau, chiar, redefinită. Recuzita ornatului funerar putea fi reconvertită în recuzita unui ornat votiv.

Fibulele ancoră au fost percepute cu precădere ca podoabe feminine, mai ales pe baza reprezentărilor de pe reliefurile funerare provinciale<sup>65</sup>. În cazul depunerilor votive de exemplare din argint, conexiunea feminină nu era probabil anulată, ci transferată în plan simbolic și mitologic: depunerile de garnituri de port, precum cele de la Vârtop sau Ațel, puteau fi adresate unor divinități feminine ale naturii.

Atât în Moesia Superioară și Dalmația, de unde, foarte probabil, sunt originare<sup>66</sup>, cât și în regiunile rurale ale Daciei, fibulele ancoră au fost prețuite ca accesorii de reprezentare funerară și votivă. În ambianța integratoare a epocii imperiale, recursul la aceste fibule ar putea oglindi solidaritatea rituală dintre comunități cu identități etnice diferite, dar cu statute sociale comparabile și cu afinități cultice comune. Îngroparea tezaurelor de la Ațel, Vârtop ș.a. constituie, probabil, cea din urmă amprentă de strălucire a unui fast redistribuit segmentelor rurale ale societății provinciale și reprezintă, totodată, cea din urmă manifestare votivă a unor rituri campestre în ajunul epocii migrațiilor. Dincolo de motivele îngropării lor, tezaurelor de tip Ațel-Vârtop li se poate recunoaște o identitate arheologică particulară, ca monumente specifice, distincte și caracteristice ale expresiei culturale rurale din Dacia provincială.

<sup>62</sup> Popović 1996, p. 146–149, fig. 9–15.

<sup>63</sup> Popović, Borić-Brešković 1994, p. 34–35, 61, fig. 6/3; Popović 1996, p. 143–145, fig. 3–8; Popilian 1998, p. 65, nota 67; Cociș 2004, p. 110–111; Cociș 2006, p. 416–417, pl. XIII–XIV; Popović 2010b, p. 95–97, fig. 2.

<sup>64</sup> Cf. Stipčević 1974, p. 70.

<sup>65</sup> Cf. *supra*, nota 63 și Vass 2010, p. 130–131.

<sup>66</sup> Popović 1996, p. 149–150 – vezi critica lui G. Popilian (1998, p. 64–65); Cociș 2006, p. 397; Popović 2010a, p. 56.

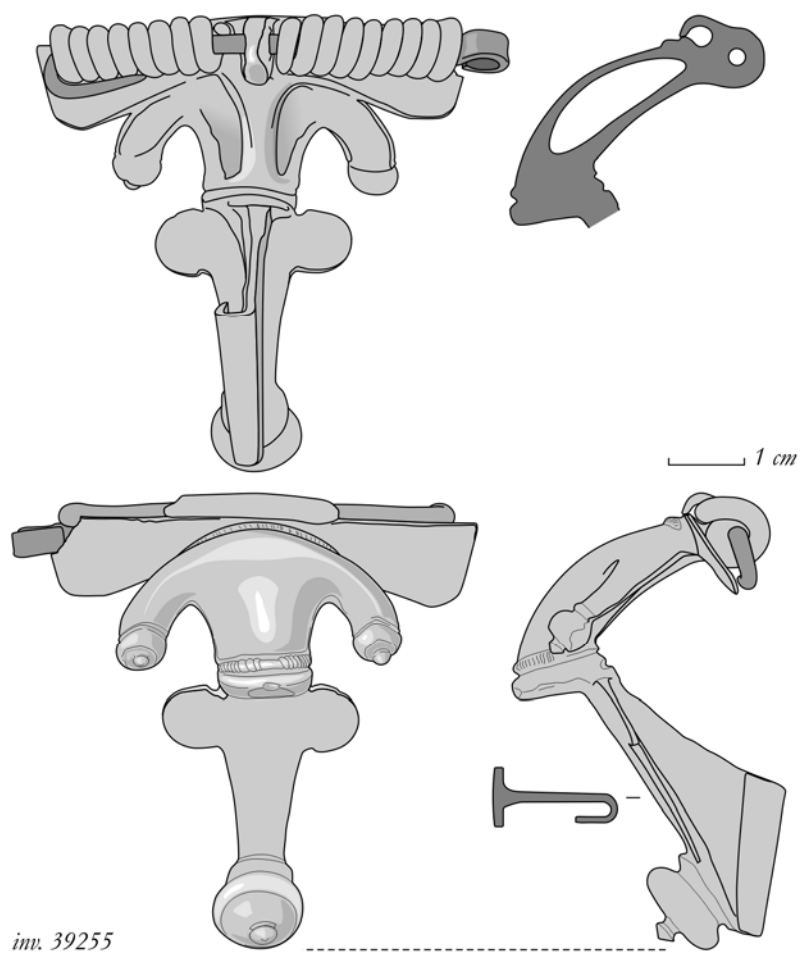


Fig. 2. Fibula ancoră, MNIR inv. 39255; argint; după original.

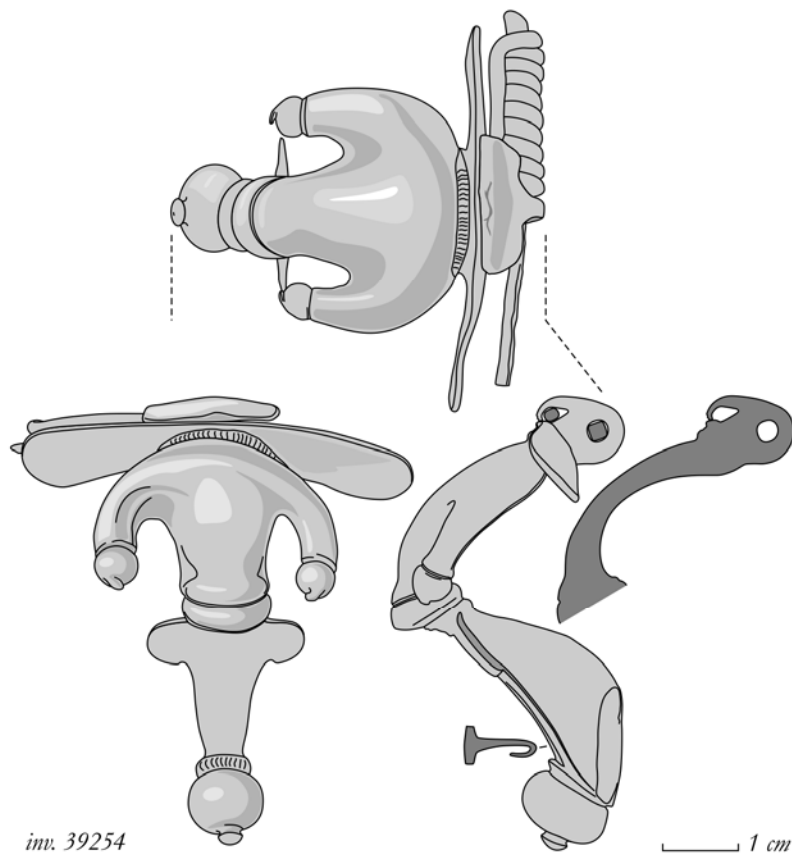


Fig. 3. Fibula ancoră, MNIR inv. 39254; argint; după original.

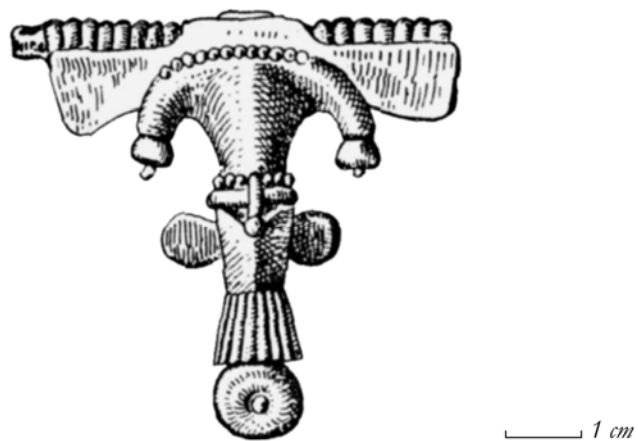


Fig. 4. Fibula ancoră pierdută (argint; după Crișan 1959, p. 356, fig. 2/3).

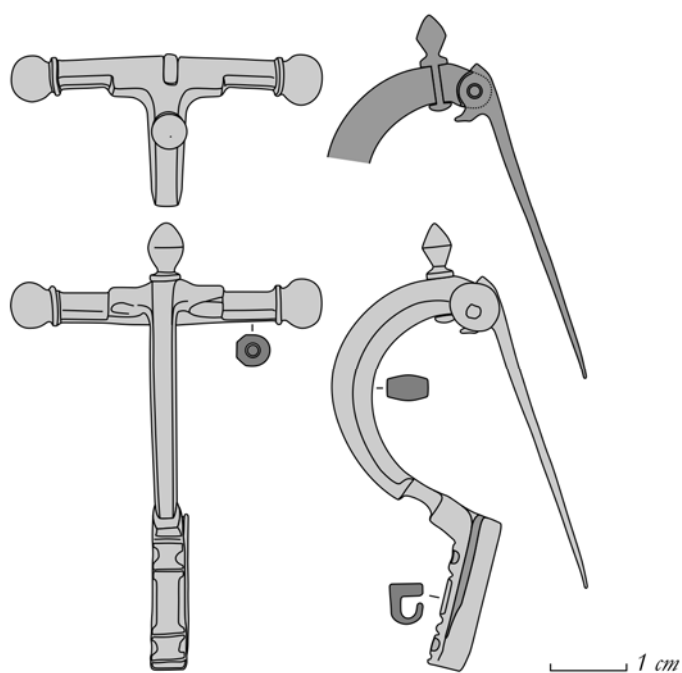


Fig. 5. Fibula cu șarnieră, MNIR inv. 39253 (argint; după original).

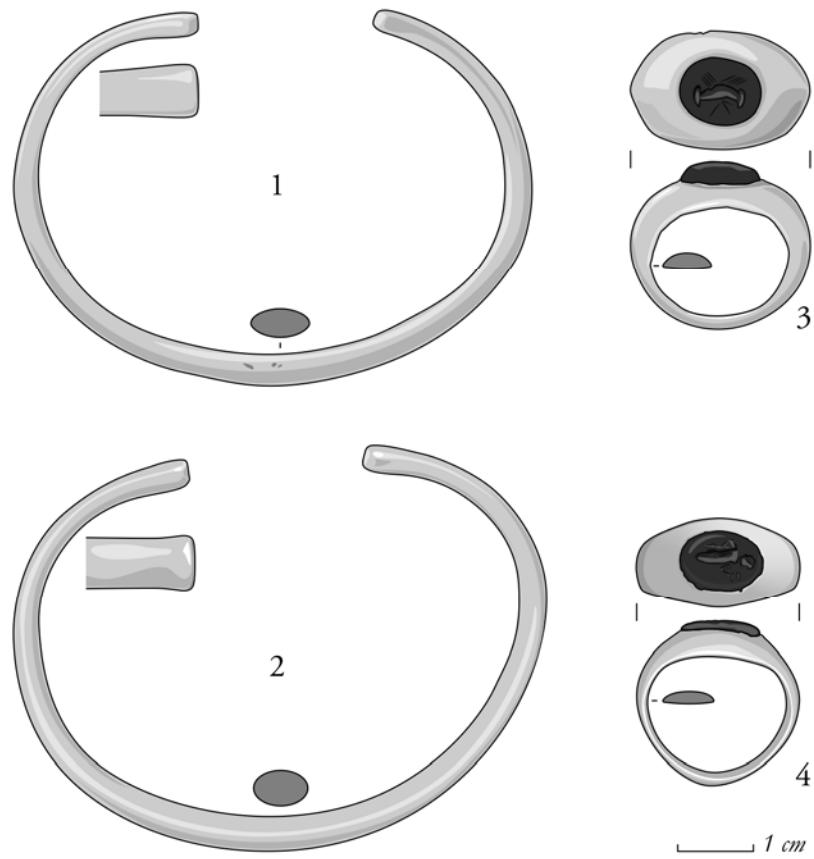


Fig. 6. 1–2. Brățările, MNIR inv. 39256–39257; 3–4. inelele de deget, MNIR inv. 39251 și 39252; toate piesele din argint; gemele inelelor – din carneol roșu; după originale.





Fig. 7. 1. Elementele pierdute ale sistemului de închidere; argint; după Crișan 1959, p. 356, fig. 2/5 sus); 2. lanțul propriu-zis cu pandantivul din care s-a desprins discul cu ornamentație filigranată din argint (fotografie D. Spânu, cu acordul conducerii MNIR București).



Fig. 8. Detalii ale celor două fibule ancoră păstrate. 1. Reversul fibulei MNIR inv. 39255: se poate observa placa-tirant din interiorul arcului; 2. aversul piciorului fibulei MNIR inv. 39255, cu exfolierea suprafeței exterioare; sus se poate observa ornamentul gravat (pseudofiligranat), deasupra proeminenței dintre arc și picior; 3. ornamentul pseudofiligranat de la capătul arcului fibulei MNIR inv. 39254 și placa trapezoidală a cărligului, răsfrântă peste coarda resortului și peste placa arcului (fotografii D. Spănu, cu acordul conducerii MNIR București).

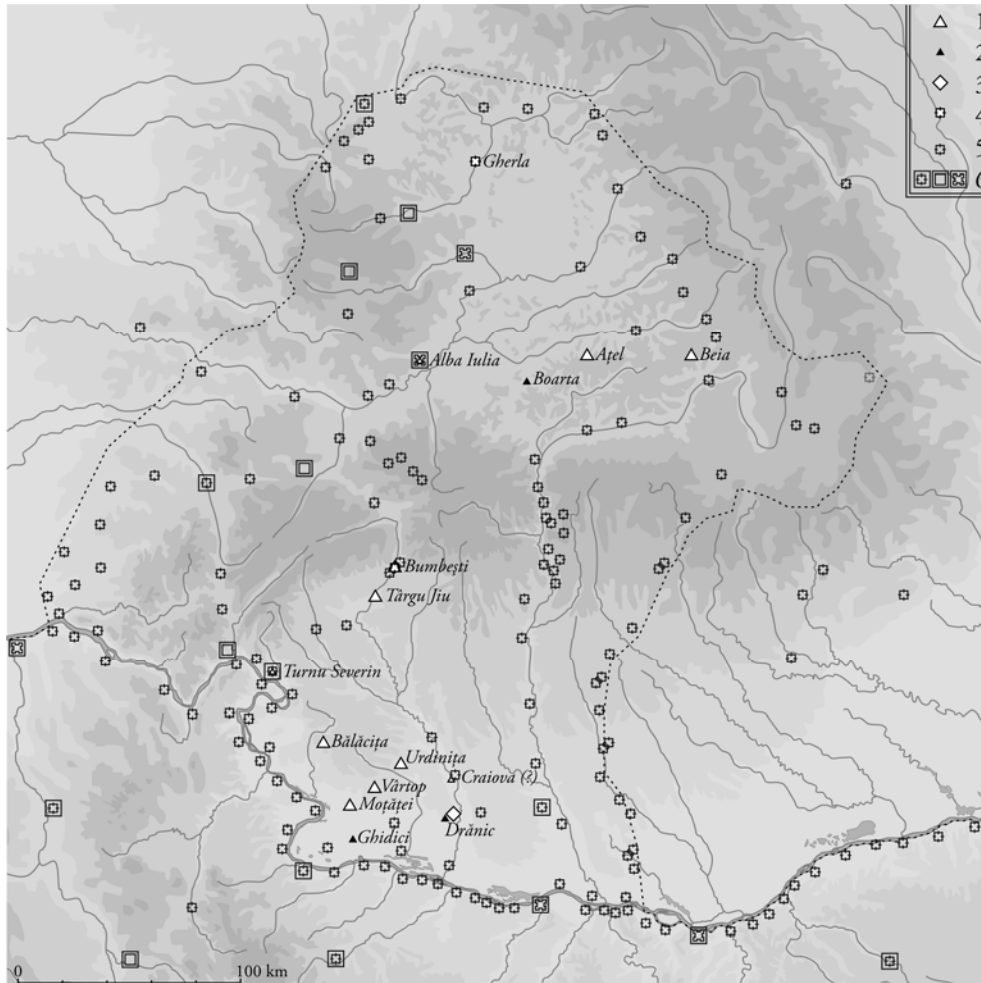


Fig. 9. Fibulele ancoră din argint în Dacia romană: 1. în tezaure; 2. în context incert; 3. în context funerar; 4. în castru; 5. castrule provinciei; 6. centre urbane (Cf. Anexa 2).

	fibule				inele	cercei	ace	
	ancoră	lanțuri	brățări	colane			de păr	monede
MOȚĂȚEI	1				1			●
BEIA	2							●
URDINIȚA	3							
JANJA	2	1					1	●
SZALACSKA II	1	1						●
BUKOVICA	2	4					1	
TÂRGU JIU	2	4						
GORNJI VAKUF	1	1	1					
NOVA BOŽURNA	1	4	1			1		
SZALACSKA I	1	12	1			1		●
AȚEL	3	1	2		1			●
VÂRTOP	7	1	2?					●
BUMBEȘTI	4	1	2					●
BARE TRIBOVO	3		2	1				
BĂLĂCIȚA	3	4?	2	3				
BELA REKA	2	1	2	1				●
ARČAR	7	2		2				

Fig. 10. Principalele categorii de podoabe asociate fibulelor ancoră din argint în tezaurile „balcano-danubiene” (după Popović 1996, p. 140–141, fig. 1 și nota 4, cu modificări și adăugiri).

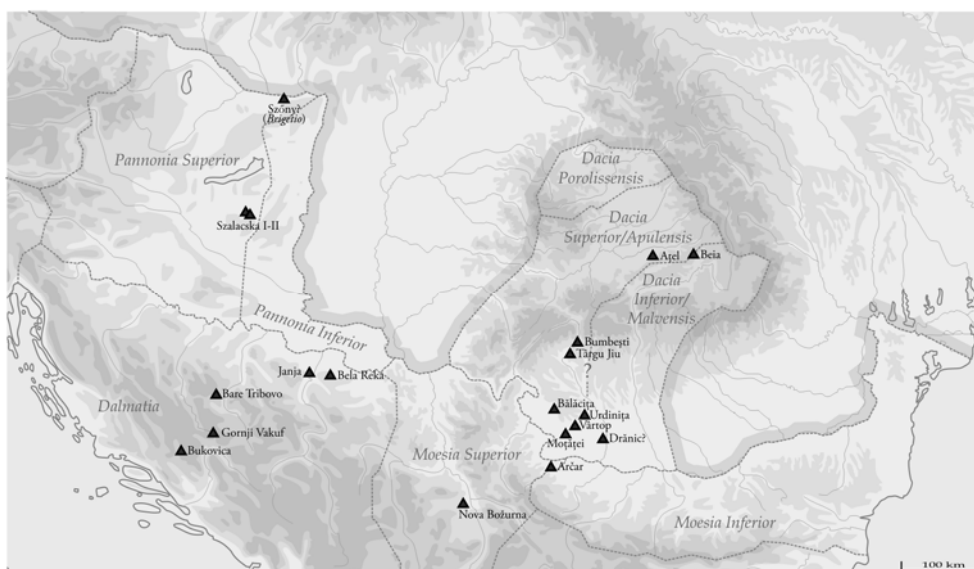


Fig. 11. Cartarea tezaurilor „balcano-danubiene” cu fibule ancoră din argint (după Popović 2010b, p. 96, fig. 1).

## ANEXE

**Anexa 1. Datele tehnice ale pieselor din tezaurul de la Ațel**

1. Fibulă ancoră, G: 51,25 g; înălțime: 6,03 cm. Fig. 2. Lit.: Crișan 1959, nr. 2b, fig. 2/2. Inv. MNIR 39255, fost MNIR A.3379, fost MNB 7151.
2. Fibulă ancoră, G: 44,98 g; înălțime: 5,91 cm. Fig. 3. Lit.: Crișan 1959, nr. 2b, fig. 2/4. Inv. MNIR 39254, fost MNB 7153.
3. Fibulă ancoră pierdută; înălțime: 5,67 cm. Fig. 4. Lit.: Crișan 1959, nr. 2b, fig. 2/3. Fost MNB 7152.
4. Fibulă în forma literei „T” cu șarnieră, G: 18 g; înălțime: 5,92 cm. Fig. 5. Lit.: Crișan 1959, nr. 2a, fig. 2/1. Inv. MNIR 39253, fost MNIR A.3377, fost MNB 7150.
5. Brățară, G: 25,97 g; diam. maxim exterior: 6,85 cm. Fig. 6/1. Lit.: Crișan 1959, nr. 5, fig. 2/8. Inv. MNIR 39256, fost MNIR A.3388, fost MNB 7160.
6. Brățară, G: 27,31 g; diam. maxim exterior: 7,05 cm. Fig. 6/2. Lit.: Crișan 1959, nr. 5, fig. 2/9. Inv. MNIR 39257, fost MNIR A.3387, fost MNB 7161.
7. Inel cu gemă, G: 9,56 g; diam. maxim exterior: 2,37 cm. Fig. 6/3. Lit.: Crișan 1959, nr. 4, fig. 2/6. Inv. MNIR 39251, fost MNB 7155.
8. Inel cu gemă, G: 5,57 g; diam. maxim exterior: 2,15 cm. Fig. 6/4. Lit.: Crișan 1959, nr. 4, fig. 2/7. Inv. MNIR 39252, fost MNB 7156.
9. Lanț cu pandantiv, G: 43,02 g (fără sistemul de închidere); lungimea lanțului: 34,38 cm; grosime 0,55 cm; înălțimea pandantivului (cu bucla de atașare): 2,79 cm; diametrul plăcii filigranate desprinse din interiorul pandantivului: 1,65 cm. Fig. 7. Lit.: Crișan 1959, nr. 3, fig. 2/5. Inv. MNIR 39250, fost MNIR T.1126, fost MNB 7157, 7158, 7159.
10. Oală cenușie la roată; s-a păstrat doar partea inferioară. Lit.: Crișan 1959, nr. 1, fig. 1. Inv. MNIR ? (*non vidi*), fost MNB 7149.

**Anexa 2. Contextele și condițiile de descoperire a fibulelor ancoră de argint din Dacia romană**

**Alba Iulia**, jud. Alba. **A.** Fibulă descoperită în condiții incerte. Lit.: Cociș 1989–1993, p. 277, pl. V/5; Cociș 2004, nr. 1312.

**B. Partoș**. Fibulă descoperită în condiții incerte. Lit.: Crișan 1979, p. 306, pl. III/7; Cociș 2004, nr. 1310.

**Ațel**, jud. Sibiu. Tezaur descoperit întâmplător într-o vie (1905), compus din trei fibule ancoră, o fibulă în forma literei „T” cu șarnieră, un lanț cu pandantiv filigranat, două brățări, două inele cu gemă (carneol) și 376 monede (una de bronz, celelalte din argint); monedele, una dintre fibule și sistemul de închidere a lanțului sunt astăzi pierdute. Lit.: Crișan 1959, p. 356, fig. 2/3; Țeposu-David 1970, p. 151–152; Cociș 2004, nr. 1330–1332.

**Bălăcița**, jud. Mehedinți. Sit *Știubee*. Tezaur compus din trei colane, două brățări, trei fibule ancoră, patru fragmente de lanț cu pandantive în forma frunzei de iederă, fragmente de podoabe distruse și șase perle de chihlimbar. În preajmă: fragmente ceramice de factură romană provincială. Lit.: Florescu, Miclea 1980, p. 69, fig. 402–404; Davidescu 1980, p. 130–131; Stîngă 1998, pl. CI/9–11, Cociș 2004, nr. 1328, 1311, 1308; Stîngă 2013.

**Beia**, jud. Brașov. Tezaur descoperit cu ocazia amenajării unei căi ferate; în inventar: două fibule ancoră și monede astăzi pierdute (grecești și romane). Lit.: Gooss 1876, p. 292, 532, pl. VII/7; Römer 1886, p. 385; Roska 1942, p. 149, M15; Cociș 2004, nr. 1306; Cociș 2006, p. 399, nr. 5.

**Boarta**, jud. Sibiu. Fibulă din context incert. Lit.: Crișan 1979, p. 306, pl. III/6; Cociș 2004, nr. 1261.

**Bumbești**, jud. Gorj. Tezaur descoperit întâmplător (1972) în incinta castrului; în inventar: patru fibule ancoră, un lanț, două brățări, 185 monede. Lit.: Gherghe O., Gherghe P. 1977, p. 12, fig. 2–3; Cociș 2004, nr. 1307, 1314, 1326–1327.

**Cașolț**, jud. Sibiu. Proeminență din argint, presupusă a aparține unei fibule ancoră dintr-un mormânt de incinerare. Identificarea piesei ca fibulă ancoră este incertă. Lit.: Macrea 1960, p. 415, fig. 12/5; Cociș 2004, nr. 1313.

**Cătina**, jud. Cluj. Fibulă descoperită între localitățile Cătina și Feldioara, în condiții neprecizate și în context necunoscut. Lit.: Crișan 1979, p. 306, pl. III/8.

**Drănic**, jud. Dolj. **A.** De pe teritoriul localității Drănic provin cinci fibule ancoră din argint, pentru care informațiile din literatură sunt extrem de incomplete și confuze. Pe baza celor publicate până acum nu se poate stabili dacă piesele provin din una sau mai multe descoperiri. În orice caz, descoperirea celor cinci fibule este anterioară introducerii lor în literatură (Toropu, Ciucă, Voicu 1976, p. 93), astfel că lotul poate fi denumit „Drănic *ante* 1976”. Potrivit Popilian 1998, p. 60, nota 25, două dintre exemplare, păstrate în colecția școlii din Drănic, ar fi fost descoperite în punctul *Zăgoreni*, unde mai fuseseră identificate (prin cercetări de suprafață!) materiale *presupuse a aparține* unei așezări rurale. Despre celelalte trei fibule, Popilian 1998, nu menționează nimic. Potrivit lui Cociș 2004, p. 202, nr. 1322–1323, aceleași două fibule s-ar afla la Muzeul Olteniei din Craiova (fără nr. inv.) și ar proveni *in mod cert* dintr-o așezare rurală. Bondoc 2007, p. 42, nr. 29 și 2013a, p. 457, descrie una dintre fibulele menționate de Popilian și Cociș și menționează descoperirea ei întâmplătoare. Aceasta este singura fibulă din lotul „Drănic *ante* 1976” intrată în evidența de patrimoniu (MO-Craiova, inv. I 25101). Potrivit Cociș 2006, p. 399, nr. 16, două dintre fibulele ancoră de la Drănic ar fi din argint, alte două din bronz, iar a cincea este confundată cu exemplarul din argint descoperit și publicat de M. Negru (1994, p. 69, *vezi infra* Drănic B). Anterior, Bălăcescu 2003, p. 137–138, nr. 87–90 și 109, considera toate fibulele ancoră din argint (fibula de la nr. 109 este omisă de Cociș 2006). Contradicțiile și parțialitatea documentării lotului de fibule ancoră din argint de la „Drănic *ante* 1976” derivă din absența unei anchete arheologice și din lipsa filtrării și reproducerii critice a informațiilor. Lit.: **(A1)** Toropu, Ciucă, Voicu 1976, p. 93, pl. 2/7; Bălăcescu 2003, p. 137, nr. 87, pl. XV/2. **(A2)** Toropu, Ciucă, Voicu 1976, p. 93, pl. 2/6; Bălăcescu 2003, p. 137, nr. 88, pl. XV/3. **(A3)** Toropu, Ciucă, Voicu 1976, p. 93, pl. 2/3; Popilian 1998, p. 60, nota 25; Bălăcescu 2003, p. 137, nr. 89, pl. XV/5; Cociș 2004, p. 202, nr. 1322; Bondoc 2007, p. 42, nr. 29; Bondoc 2013a, p. 457. **(A4)** Toropu, Ciucă, Voicu 1976, p. 93, pl. 2/4; Popilian 1998, p. 60, nota 25; Bălăcescu 2003, p. 137, nr. 90, pl. XV/6; Cociș 2004, p. 202, nr. 1323. **(A5)** Toropu, Ciucă, Voicu 1976, p. 93, pl. 2/5; Bălăcescu 2003, p. 138, nr. 109, pl. XV/4.

**B.** Fibulă descoperită prin săpături sistematice pe „lotul cetățeanului Ion Tudoriu (fost al lui Nicolae Mititica)”, în imediata vecinătate a două morminte de incinerare provinciale, deranjate înaintea sau în timpul descoperirii. Piesa *ar putea* aparține unuia dintre morminte (probabil mormântul nr. 1). Lit.: Negru 1994, p. 71–73, pl. III/14; Cociș 2004, nr. 1262.

**Gherla**, jud. Cluj. Fibulă descoperită în castru. Lit.: Temesváry 1897, p. 107, fig. 63; Cociș 2004, nr. 1324.

**Ghidici**, jud. Dolj. Fibulă descoperită în condiții incerte. Lit.: Toropu, Ciucă, Voicu 1976, p. 94, fig. 3/5; Cociș 2004, nr. 1309.

**Moțăței**, jud. Dolj. Tezaur adăpostit într-o oală: o fibulă ancoră, o verigă și 39 de monede imperiale (ultima emisiune de la Filip Arabul). Cercetări ulterioare au evidențiat în preajmă vestigiile unei așezări rurale. Lit.: Popilian 1998, p. 50, fig. 6/2; Cociș 2004, nr. 1316; Bondoc 2013b, p. 458, nr. 109.

**Răcari**, jud. Dolj. Fibulă descoperită în condiții incerte. Lit.: Bălăcescu 2003, p. 137, nr. 92; Cociș 2006, p. 399, nr. 29. Nu se poate preciza dacă piesa este una dintre cele două fibule ancoră menționate de Berciu 1939, p. 375.

**Târgu Jiu** (?), jud. Gorj. Posibil tezaur din care s-au păstrat două fibule ancoră cu lanțuri atașate. Lit.: Severeanu 1935, p. 207–208, nr. 39–40, fig. 57–61; Cociș 2004, nr. 1325, 1333.

**Turda**, jud. Cluj. Fibulă inedită semnalată, foarte probabil în mod eronat, de către S. Nemeti. Lit.: Cociș 2006, p. 399, nr. 36.

**Turnu Severin**, jud. Mehedinți. **A.** Fibulă descoperită în condiții incerte. Lit.: Bălăcescu 2003, p. 137, nr. 86.

**B.** Fibulă descoperită în condiții incerte. Lit.: Bălăcescu 2003, p. 137, nr. 91.

**Urdinița**, com. Brabova, jud. Dolj. Sit *Știubeiu lui Păsărică*. Într-o oală au fost identificate întâmplător trei fibule din argint dintre care doar una recuperată. În preajmă au fost semnalate fragmente ceramice de factură romană provincială. Lit.: Popilian 1998, p. 61, fig. 6/1, Cociș 2004, nr. 1317; Bondoc 2013d, p. 460, nr. 111.

**Vârtop**, jud. Dolj. Tezaur adăpostit într-o oală, compus din câteva sute de monede (s-au păstrat 44 denari imperiali și doi antoninieni de la Gordian III), șapte fibule ancoră (trei dintre ele cu resortul deteriorat), două segmente de lanț, două pandantive cordiforme; fragmente de la două brățări-bandă, fragment de brățară din fir răsucit, fragmente de podoabe incerte. Lit.: Popilian 1998, p. 50–53, fig. 1/1, 2/1–3, 3/1; Cociș 2004, nr. 1303–1304, 1315, 1318–1320, 1329.

**Localitate necunoscută din Oltenia** (probabil în jud. Dolj). Fibulă descoperită în condiții incerte, context necunoscut, „la sud de Craiova”. Lit.: Severeanu 1935, p. 206–207, nr. 38, fig. 55–56; Cociș 2004, nr. 1305.

**Localitate necunoscută din Oltenia**. Fibulă descoperită în condiții incerte, context necunoscut din Oltenia. Lit.: Bondoc 2007, p. 69, nr. 57; Bondoc 2013c, p. 459, nr. 110.

#### BIBLIOGRAFIE

- |                |  |
|----------------|--|
| Aitchison 1988 | Aitchison, N.B., <i>Roman Wealth, native ritual: coin hoards within and beyond Roman Britain</i> , World Archaeology 20, 2, p. 270–279.  |
| Bălăcescu 2003 | Bălăcescu, M., <i>Podoabe în Oltenia romană. Fibule</i> , Drobeta 13, p. 114–182.  |
| Berciu 1939    | Berciu, D., <i>Arheologia preistorică a Olteniei. Epoca daco-romană</i> , AO 104–106, p. 372–378.  |
| Berti 2014     | Berti, I., <i>Value for Money: Pleasing the Gods and Impressing Mortals in the Archaic and Early Classical Age</i> , în Carlà, F., Gori, M. (eds.), <i>Gift giving and the 'embedded' economy in the ancient world</i> , Akademiekonferenzen 17, Heidelberg, p. 289–313. |
| Bondoc 2007    | Bondoc, D., <i>Tezaurul Muzeului Olteniei, Craiova. Antichitatea/The Treasure of the Museum of Oltenia, Craiova. The Antiquity</i> , Craiova.  |
| Bondoc 2013a   | Bondoc, D., <i>Fibulă cu capul în formă de ancoră, com. Drănic, jud. Dolj</i> , în Oanță-Marghitu, R. (ed.), <i>Aurul și argintul antic al României. Catalog de expoziție</i> , Muzeul Național de Istorie a României, București, nr. 108, p. 457.                       |
| Bondoc 2013b   | Bondoc, D., <i>Fibulă cu capul în formă de ancoră, com. Moșăței, jud. Dolj</i> , în Oanță-Marghitu, R. (ed.), <i>Aurul și argintul antic al României. Catalog de expoziție</i> , Muzeul  |

- Național de Istorie a României, București, nr. 109, p. 458–459.
- Bondoc 2013c Bondoc, D., *Fibulă cu capul în formă de ancoră, loc necunoscut, Oltenia*, în Oanță-Marghitu, R. (ed.), *Aurul și argintul antic al României. Catalog de expoziție*, Muzeul Național de Istorie a României, București, nr. 110, p. 459.
- Bondoc 2013d Bondoc, D., *Fibulă cu capul în formă de ancoră, Urdinița, com. Brabova, jud. Dolj*, în Oanță-Marghitu, R. (ed.), *Aurul și argintul antic al României. Catalog de expoziție*, Muzeul Național de Istorie a României, București, nr. 111, p. 460.
- Champion 1995 Champion, T.C., *Introduction*, în Champion, T.C. (ed.), *Centre and Periphery. Comparative Studies in Archaeology*, One World Archaeology 11, Routledge, p. 1–20.
- Cociș 1989–1993 Cociș, S., *Fibulele romane din Muzeul de Istorie al Transilvaniei (II)*, ActaMN 26–30, p. 269–290.
- Cociș 2004 Cociș, S., *Fibulele din Dacia romană/The brooches from Roman Dacia* (Bibliotheca Ephemeris Napocensis 3), Cluj-Napoca.
- Cociș 2006 Cociș, S., *Anchor shaped brooches: typology, chronology, diffusion area, style workshops*, Dacia N.S. 50, p. 389–423.
- Cociș, Gaiu, Zăgreanu 2010 Cociș, S., Gaiu, C., Zăgreanu, R., *Fibule romane din Dacia intracarpatică*, Revista Bistriței 24, p. 203–215.
- Cociș, Man 2008 Cociș, S., Man, N., *Fibule romane din colecțiile Muzeului Județean Mureș*, Revista Bistriței 22, p. 85–93.
- Crișan 1959 Crișan, I.H., *Le trésor d’Ațel et ses relations balcano-danubiennes*, Dacia N.S. 3, 1959, p. 353–368.
- Crișan 1979 Crișan, I.H., *Fibulele romane din colecțiile Muzeului de Istorie al Transilvaniei*, ActaMP 3, p. 275–320.
- Daicovicu et alii 1953 Daicovicu, C., Ferenczi, S., Bodor, A., Nicolăescu Ploșsor, C., Gostar, N., Radu, D., Detiu, M., Duka, P., *Șantierul Grădiștea Muncelului*, SCIV 4, 1–2, p. 153–218.
- Davidescu 1980 Davidescu, M., *Drobeta în secolele I–VII e.n.*, Craiova.
- Dumitrașcu, Oanță-Marghitu 2013 Dumitrașcu, A., Oanță-Marghitu, R., *Colier cu medalion, Drobeta Turnu-Severin, jud. Mehedinți*, în Oanță-Marghitu, R. (ed.), *Aurul și argintul antic al României. Catalog de expoziție*, Muzeul Național de Istorie a României, București, nr. 119, p. 488–489.
- Dumitrescu, Rădulescu, Bondoc 2013 Dumitrescu, R.G., Rădulescu, T., Bondoc, D., *Tezaurul de la Vârtope, jud. Dolj*, în Oanță-Marghitu, R. (ed.), *Aurul și argintul antic al României. Catalog de expoziție*, Muzeul Național de Istorie a României, București, nr. 113, p. 464–478.
- Florescu, Miclea 1980 Florescu, R., Miclea, I., *Strămoșii românilor. Vestigii milenare de cultură și artă. Geto-dacii*, București.
- Gherghe O., Gherghe P. 1977 Gherghe, O., Gherghe, P., *Tezaurul de la Bumbesti-Jiu*, BMI 47, 2, p. 9–14.
- Gooss 1876 Gooss, C., *Chronik der archäologischen Funde in Siebenbürgen*, Archiv des Vereins für Siebenbürgische Landeskunde 13, p. 268–338, p. 508–509.
- Guest 2015 Guest, P., *The Burial, Loss and Recovery of Roman Coin Hoards in Britain and Beyond: past, present and future*, în Naylor, J., Bland, R. (eds.), *Hoarding and the Deposition of Metalwork from the Bronze Age to the 20th Century: A British Perspective* (BAR 615), Oxford, p. 101–116.



- Horedt 1944 Horedt, K., *Die vorgeschichtliche und römische Abteilung des Baron Brukenthalischen Museum*, Mitteilungen aus dem Baron Brukenthalischen Museums 9–10, p. 94–113.
- Horedt 1982 Horedt, K., *Siebenbürgen in spätrömischer Zeit*, Bukarest.
- Huizinga 1949 Huizinga, J., *Homo Ludens. A Study of the Play-Element in Culture*, London, Boston, Henley.
- Macrea 1960 Macrea, M., *Șantierul arheologic Cașolț-Boița*, MCA 6, p. 407–443.
- Macrea, Protase 1954 Macrea, M., Protase, D., *Tezaurul de monede romane de la Geomal și invazia carpilor din anul 242 în Dacia*, StCȘCluj 5, 3–4, p. 495–566.
- Negru 1994 Negru, M., *Contribuții la repertoriul arheologic al județului Dolj. Cercetări arheologice de suprafață în bazinul inferior al Jiului*, AO 9, p. 61–81.
- Nemeti 2004 Nemeti, S., *Piese de bronz romane din Dacia*, Revista Bistriței 18, p. 89–100.
- Pauli 1986 Pauli, L., *Einheimische Götter und Opferbräuche im Alpenraum*, Aufstieg und Niedergang der römischen Welt II, 18, 1, p. 816–871.
- Pârvan 1926 Pârvan, V., *Getica. O protoistorie a Daciei*, București.
- Petolescu 1968 Petolescu, C., *Câteva tezaururi monetare și evenimentele din Câmpia Munteniei la sfârșitul secolului al II-lea e.n.*, Apulum 7, 1, p. 451–460.
- Petolescu 2010 Petolescu, C.C., *Dacia. Un mileniu de istorie*, București.
- Petolescu 2011 Petolescu, C.C., *Villes de la Dacie Romaine*, Dacia N.S. 55, p. 83–110.
- Polanyi 1957 Polanyi, K., *The Economy as Instituted Process*, în Polanyi, K., Arensberg, C.M., Pearson, H.W. (eds.), *Trade and Market in the Early Empires. Economies in History and Theory*, Chicago, p. 243–269.
- Popilian 1998 Popilian, G., *Câteva considerații cu privire la tezaurul de la Vârtop, jud. Dolj*, AO 13, p. 43–70.
- Popović 1996 Popović, I., *Certain traits of the Roman Silver Jewellery Manufacture in the Central Balkans*, Starinar 47, p. 139–154.
- Popović 2005 Popović, I., *The Find of the Crypt of the Mausoleum: Golden Jewellery and Votive Plaques*, în Popović, I. (ed.), *Šarkamen. Eastern Serbia. A Tetrarchic Imperial Palace. The Memorial Complex*, Belgrade, p. 59–82.
- Popović 2010a Popović, I., *Gold and silver jewelry from central Balkan provinces of Roman Empire*, Histria Antiqua 19, p. 55–64.
- Popović 2010b Popović, I., *Silver jewelry of autochthonous style from south and south-east parts of Roman province Dalmatia*, Starinar 60, p. 95–110.
- Popović, Borić-Brešković 1994 Popović, I., Borić-Brešković, B., *Ostava iz Bele Reke/The Bela Reka Hoard*, Beograd.
- Preda 1968 Preda, C., *Tezaurul monetar de la Bârca (jud. Dolj) și unele probleme privind atacurile carpilor din anii 242 și 245 în Dacia romană*, SCN 4, p. 175–195.
- Protase 1958 Protase, D., *Tezaurizarea antoninianului în Dacia*, SCN 2, p. 253–268.
- Reece 1988 Reece, R., *Interpreting Roman hoards*, World Archaeology 20, 2, p. 261–269.
- Rieckhoff 1997 Rieckhoff, S., *“Römische Schatzfunde” - ein historisches Phänomen aus prähistorischer Sicht*, în Fritsch, B., Maute,

- M., Matuschik, I., Müller, J., Wolf, C. (eds.), *Tradition und Innovation. Prähistorische Archäologie als historische Wissenschaft, Festschrift für Christian Strahm*, Internationale Archäologie, Studia honoraria 3, Rahden, p. 479–542.
- Rómer 1886  
Rómer, F.F., *A Nagyvárad ezüstlelet*, ArchÉrt 6, p. 204–207, 385–392.
- Roska 1942  
Roska, M., *Erdély Régészeti repertoriuma*, I. Óskor, Kolozsvár.
- Severeanu 1935  
Severeanu, G., *Fibules appartenant aux collections du Musée Municipal de Bucarest et du Dr. Severeanu*. Bucureștii 2, p. 184–217.
- Stipčević 1974  
Stipčević, A., *Iliri*, Školska knjiga Zagreb.
- Stîngă 1998  
Stîngă, I., *Viața economică la Drobeta în secolele II–VI p. Ch.* (Bibliotheca Thracologica 26), București.
- Stîngă 2013  
Stîngă, M., *Tezaurul de la Bălăcița, jud. Mehedinți*, în R. Oanță-Marghitu (ed.), *Aurul și argintul antic al României. Catalog de expoziție*, Muzeul Național de Istorie a României, București, nr. 112, p. 461–463.
- Suciu 2000  
Suciu, V., *Tezaure monetare din Dacia romană* (Bibliotheca Musei Apulensis XIV), Cluj-Napoca.
- Temesváry 1897  
Temesváry, J., *Szolnokdobokamegyei Leletek*, ArchÉrt 17, p. 97–107.
- Toropu, Ciucă, Voicu 1976  
Toropu, O., Ciucă, V., Voicu, C., *Noi descoperiri arheologice în Oltenia*, Drobeta-Turnu Severin.
- Tudor 1978  
Tudor, D., *Oltenia romană*, ed. a IV-a, București.
- Țeposu-David 1970  
Țeposu-David, L., s.v. *Ațel*, în *Civilita' romana in Romania*, Roma, p. 151–152, nr. inv. D57–65, tav. XIV.
- Vass 2010  
Vass, L., *Women in a man's world? Female related artefacts from the camps of Dacia*, Marisia 30, p. 127–152.
- Zirra et alii 2005  
Zirra, V.V., Birzescu, I., Comșa, A., Dragoman, R.A., Ioniță, A., Măgureanu, A.M., Măgureanu, D.D., Matei-Popescu, F., Morintz, A., Panaite, A., Popescu, A.D., Semuc, C., Ștefan, C.E., Toderăș, M., *Roșia Montană – Pârâul Porcului/Tăul Secuilor. Sector IAB*, în *Cronica CCA, Campania 2004*, p. 291–292, nr. 187.

ON THE TRAIL OF THE ROMAN HOARD FROM AȚEL.  
SHORT RESEARCH ON ANCHOR FIBULAE FROM ROMAN DACIA

ABSTRACT

The hoard from Ațel contains three anchor fibulae, a „T”-shaped (or hinge) fibula, a chain with pendant, two bracelets, two fingerings, all on silver, and 376 coins, mainly roman Imperial denarii from the beginning of the third century AD. Today, the coins, one of the anchor fibulae and the locking system of the chain are lost. Discovered in 1905, the hoard was first published only five decades later (1958) by I. H. Crișan. His inaccurate drawings (reproductions after photos and not after original!) are the leading causes of some mistakes perpetrated until present days in the scientific literature. The hoard could be interpreted as a votive deposition together with other similar treasures from the Balkano-Danubian provinces (Dalmatia, Pannonia, Upper Moesia and Dacia). Buried

constantly away from the urban provincial centers, their deposition reflects the expression through votive practices of possible agrarian rituals still celebrated on the eve of the Crisis of the Third Century AD.

**Keywords:** votive deposition, hoarding, anchor fibulae, Balkano-Danubian provinces, agrarian rituals; 3<sup>rd</sup> century AD

#### LIST OF CAPTIONS

Fig. 1. 1. Processing of the Josephinian Map of Transylvania (*Die Josephinische Landaufnahme*, plates 174 and 190); gray stains: forested areas in late 18th century. 2. Processing of a topographical military map from 1981/1984 (Gauss-Krüger transverse cylindrical projection, coordinate system 1942, altimetry reference system – Baltic Sea) of the Ațel – Dupuș region, with recent place names. In both maps, the dotted line circle indicates the area where in the modern time were arranged vineyard terraces (dotted lines) and where the discovery site of the hoard can be presumed (either the south slope of Dealul Oltenilor hill or the north slope of Dealul Moiser hill).

Fig. 2. Anchor fibula, MNIR inv.no. 39255; silver; after original.

Fig. 3. Anchor fibula, MNIR inv.no. 39254; silver; after original.

Fig. 4. The lost anchor fibula (silver; after Crișan 1959, p. 356, fig. 2/3).

Fig. 5. Hinge fibula, MNIR inv. no. 39253; silver; after original.

Fig. 6. 1–2. The bracelets, MNIR inv. no. 39256 and 39257; 3–4. fingerings, MNIR inv. no. 39251 and 39252; all items on silver; the gemstones of the fingerings on red carnelian; after original.

Fig. 7. 1. Lost elements of the locking system of the chain (silver; after Crișan 1959, p. 356, fig. 2/5-up). 2. The chain itself with pendant of which the silver disc with filigree ornamentation was split (author's photography with the courtesy of MNIR-București management).

Fig. 8. Details of the two kept anchor fibulae. 1. Rear side of the fibula inv. no. 39255: Inside the bow, one can see the tie rod plate. 2. Foot rear side of the fibula inv. no. 39255 with the peeling of the outer surface; above the prominence between foot and bow: the engraved (pseudo-filigree) ornament (author's photographs with the courtesy of MNIR-București management).

Fig. 9. Silver anchor fibulae in Roman Dacia in: 1. hoards; 2. unknown context; 3. funerary context; 4. roman military camp. 5. provincial roman military camps; 6. urban centers. See Annex 2.

Fig. 10. The main categories of ornaments associated with anchor fibulae in the inventories of Balkano-Danubian hoards (after Popović 1996, p. 140–141, fig. 1 and note 4, with changes and additions).

Fig. 11. Distribution map of Balkano-Danubian hoards with silver anchor fibulae (after Popović 2010b, p. 96, fig. 1).



## EXPRESIVITATEA AȘEZĂRILOR ÎN DISCUȚIA DESPRE IDENTITATEA ELITELOR (SEC. VI-VII)\*

ANDREI MĂGUREANU\*\*

**Rezumat:** Când se vorbește despre elitele secolelor VI–VII, se analizează descoperirile funerare, fiind scoase din discuție așezările. Contribuția de față încearcă să aducă argumente în sensul că descoperirile din așezările epocii nu sunt de neglijat și că elita își poate găsi exprimarea atât prin piese cu semnificație socială, cât și prin elemente constructive speciale. Se încearcă aducerea în discuția despre elite a „lumii viilor”, discuție dominată de „lumea morților”.

**Cuvinte-cheie:** elite, fibulă digitată, aplice de centură, construcții bicamerale.

### INTRODUCERE

Spre sfârșitul secolului al VI-lea, datorită izvoarelor literare bizantine cunoaștem, în spațiul dintre Carpați și Dunăre, existența câtorva lideri slavini (Dauritas, Ardagast, Musakios sau Peiragast), acestea reprezentând singurele mențiuni directe ale unor elite nord-dunărene<sup>1</sup>.

Pe baza descrierii locurilor în care s-au dat luptele dintre armata bizantină și slavini, s-a încercat stabilirea zonei controlate de „regii” acestora. Astfel, despre Dauritas se crede că, în anii 578–580, controla zona de nord-est a Munteniei și sudul Moldovei. Mai târziu, în anul 594, Ardagast controla o regiune din Muntenia apropiată de Dunăre<sup>2</sup>, iar Musakios o alta ceva mai depărtată, probabil în zona Buzăului<sup>3</sup>. În ceea ce îl privește pe Peiragast, au fost sugerate două teritorii: unul în vestul Munteniei, altul în sudul Olteniei<sup>4</sup>.

---

\* Studiu finanțat prin „MINERVA – Cooperare pentru cariera de elită în cercetarea doctorală și post-doctorală”, cod contract POSDRU 159/1.5/S/137832, cofinanțat din Fondul Social European prin Programul Operațional Sectorial Dezvoltarea Resurselor Umane 2007–2013.

\*\* Institutul de Arheologie „Vasile Pârvan”, București; e-mail: arheologiemedievala@yahoo.com.

<sup>1</sup> Curta 2006, p. 83–91.

<sup>2</sup> Teodor 2003, p. 15, nota 39.

<sup>3</sup> Teodor 2003, p. 15, nota 39.

<sup>4</sup> Teodor 2003, p. 19–20 și nota 53.

Se poate observa că în izvoarele literare regăsim câte ceva despre elitele din regiunea dintre Carpați și Dunăre, dar nimic despre posibila existență a altora în părțile estice, între Carpați și Prut, de exemplu. Este adevărat că armata bizantină a efectuat operațiuni militare doar în regiunea Dunării, astfel că autorii antici au prezentat faptele respective neavând niciun interes pentru o privire mai depărtată, către alte regiuni.

Este interesant de observat că, ulterior menționării lui Peiragast, niciun alt *reges* sclavin nu a mai fost amintit, deși evenimente militare au continuat să fie la nord de Dunăre.

Încercând o abordare arheologică a problemei existenței acestor elite nord-dunărene, ne întrebăm cum arătau ele și dacă le putem identifica în urma analizei așezărilor din spațiul de la sud și est de Carpați.

În primul rând, se poate observa că atât sursele literare, cât și cele arheologice sugerează un fals tablou al prezenței elitei în spațiul amintit, părând că regiunea din vecinătatea Dunării este mai expresivă: aici apar mențiunile de lideri, aici există cele mai multe „importuri” din imperiu, aici sunt cele mai numeroase descoperiri monetare care ar putea fi interpretate drept *stipendium*.

Dar aceasta este, probabil, doar imaginea generată de vecinătatea imperiului. Nu știm dacă aceste elite danubiene erau mai puternice sau mai importante decât cele de la est de Carpați din punctul de vedere al sclavinilor, anților sau al altor „barbari”. Tot ce putem observa este că elitele danubiene beneficiază de o atenție sporită din partea bizantinilor și, în consecință, de un tratament special.

\*\*\*

În mod tradițional, se consideră că descoperirile fastuoase (morminte, tezaure), compuse de obicei din obiecte realizate din metale prețioase și decorate cu pietre semiprețioase, sunt semne evidente ale unei elite. Cel mai adesea, piesele de port și podoabă sunt considerate ca fiind expresive pentru identificarea unui membru al elitei. Cu cât acestea sunt mai fastuoase, cu atât deținătorul lor ar fi un personaj mai important sau, oricum, ar aparține unei familii importante. Sau, cu cât podoabele ar fi aduse de la o mai mare depărtare, cu atât ar fi mai mare influența celui care și le-a putut permite<sup>5</sup>.

Din acest punct de vedere, recunoșterea elitelor spațiului dintre Carpați și Dunăre, în secolele VI–VII, este o provocare, datorită caracterului descoperirilor arheologice, până nu demult exprimându-se opinia că nu există elite, cel puțin nu vizibile arheologic, în spațiul extracarpatic, din cauza lipsei orizontului funerar<sup>6</sup>. Totuși, credem că observarea în detaliu a unor caracteristici ale descoperirilor arheologice din suprafața așezărilor cercetate până în prezent ne poate furniza indicii referitoare la identificarea unor elite sau, cel puțin, a unor moduri de exprimare a acestora.

---

<sup>5</sup> Curta 2006, p. 460.

<sup>6</sup> Harhoiu 1999.

## 1. AȘEZĂRI VS. NECROPOLE

Când vorbim despre elitele de la nord de Dunăre, suntem conștienți că ele nu se ridică la nivelul de expresivitate arheologică sesizat pentru elitele gepide, avare sau ale altor populații din stepa nord-pontică. Să nu uităm, totuși, că, între Carpați și Dunăre, au fost cercetate în special așezări și nu peste 61000 de morminte avare<sup>7</sup>, iar expresivitatea „lumii morților” este cu totul alta față de cea a „lumii viilor”.

Dacă lăsăm deoparte descoperirile funerare și încercăm identificarea elitei gepide sau avare doar pe baza descoperirilor din așezări, ajungem într-un impas asemănător celui de la sud de Carpați. Vom da doar două exemple în acest sens.

La Morești (com. Ungheni, jud. Mureș)<sup>8</sup>, din cele 37 de locuințe care formează așezarea de la *Podiei*, provin, în afara inventarului ceramic, doar o limbă de curea, câteva fragmente de piepteni bilaterali sau cu un singur rând de dinți, câteva cuțite, o cataramă, o fibulă, un vârf de săgeată. Aceste materiale sugerează imaginea unei comunități sărăcăcioase. Spre deosebire de așezare, cele 81 de morminte din necropola de la *Hulă* prezintă un inventar mult mai bogat în piese de port și podoabă: fibule, coliere de mărgelă, arme, unelte (o foarfecă, un răzuitor de lemn), cataramă, cercei...

O situație asemănătoare se poate constata și în cazul siturilor de la Brateiu (jud. Sibiu)<sup>9</sup>. Astfel, dacă în așezarea 1 (24 de locuințe) sunt prezente câteva piese de metal (o cataramă, săgeți) sau din os (piepteni), așezarea 2 (10 locuințe) este aproape complet lipsită de astfel de piese. Spre deosebire de așezări, cimitirul 3 de la Brateiu a livrat multe obiecte de metal, atât piese de port și podoabă, cât și de armament<sup>10</sup>.

La fel de „sărăcăcios” se prezintă și așezările atribuite gepizilor din bazinul Tisei<sup>11</sup>, spre deosebire de descoperirile funerare din aceeași regiune<sup>12</sup>.

Constatăm, astfel, că, numai pe baza descoperirilor din așezări, fără a lua în considerare descoperirile funerare, ar fi destul de grea identificarea unei elite gepide sau avare conform manierei tradiționale de abordare, bazate exclusiv pe interpretarea datelor din contexte funerare.

Dar să detaliem cu două exemple. Cerceii cu pandantiv stelat reprezintă una dintre piesele cele mai reprezentative pentru epoca pe care o discutăm. La o primă vedere, cartarea descoperirilor de cercei sugerează o concentrare vădită în spațiul avar. Dar, dacă ignorăm descoperirile din morminte și tezaure, vedem cum harta Câmpiei Pannonice se depopulează complet, același lucru petrecându-se și în Transilvania și în cea mai mare parte a zonei de la sud de Carpați. Se poate observa

<sup>7</sup> Stadler 2008, p. 52.

<sup>8</sup> Horedt 1979.

<sup>9</sup> Bârză 1994–1995 (așezarea 1); Zaharia 1994–1995 (așezarea 2).

<sup>10</sup> Bârză 2010.

<sup>11</sup> Tóth 2006.

<sup>12</sup> Bóna, Nagy 2002; Cseh *et alii* 2005.

prezența unor descoperiri doar în zonele estice, cele care apar în diferite complexe ale așezărilor cercetate (e.g. Izvoare, com. Bahna, jud. Neamț).

Situația se repetă și la sud de Carpați. Este cazul a două aplice descoperite într-un complex de la Vadu Săpat – *Budureasca 4* (com. Fântânele, jud. Prahova). Prima piesă aparține tipului cu scut dublu (*Doppelwappenbeschläge*)<sup>13</sup> (fig. 7/2), care reprezintă o apariție izolată în spațiul de care ne ocupăm, atât ca formă, cât și ca tehnică de realizare, fiind obținută prin presare; cea de-a doua piesă este o aplică având mască umană<sup>14</sup> (fig. 1), realizată tot prin presare, care are o arie de răspândire și mai restrânsă, fiind, de altfel, singura piesă care depășește Pannonia, apărând la mai multe sute de kilometri distanță.

În excelența sa lucrare asupra modului de reflectare a influenței bizantine în spațiul avar de la sfârșitul secolului al VI-lea și până la sfârșitul secolului al VII-lea, Eva Garam<sup>15</sup> analizează toate descoperirile de aplice din Pannonia. Din lista descoperirilor vedem că tipurile de aplice la care ne referim apar doar în morminte sau provin din descoperiri izolate, nefiind menționat niciun exemplar cunoscut dintr-un complex de locuire sau dintr-o așezare.

În consecință, dacă aplicăm filtrul și eliminăm din cartare descoperirile din contexte funerare, cele de la Budureasca rămân singulare, spațiul panonic dispărând din nou. Sau, altfel spus, dacă s-ar analiza doar descoperirile din așezări, ar rezulta că cele două tipuri de aplice sunt caracteristice doar spațiului extra-carpatic.

Drept urmare, considerăm că „sărăcia” așezărilor în raport cu descoperirile funerare poate amplifica importanța prezenței anumitor piese printre obiectele care alcătuiesc inventarul abandonat al unei locuințe. Cu alte cuvinte, dacă o piesă, pe baza analizei inventarelor funerare, capătă un anumit statut, relevant pentru identificarea unei elite, obiectul respectiv, găsit într-o locuință, poate avea aceeași relevanță, ușor amplificată, credem noi, datorită naturii descoperirii. Dacă, într-un mormânt al unui reprezentant al elitei, este „normală” prezența unei piese din metal prețios sau reflectând un anumit statut, atunci este cu atât mai importantă prezența respectivei piese într-un context în care „abandonarea” sa nu reprezintă o „pierdere” asumată.

## 2. DIMENSIUNEA UNEI AȘEZĂRI

Un alt aspect pe care dorim să îl discutăm este dacă dimensiunea unei așezări poate oferi sugestii referitoare la prezența unei elite.

Se poate observa că dimensiunile medii ale așezărilor cercetate în spațiul de la sud și est de Carpați acoperă o suprafață de cca 3500 mp<sup>16</sup>, cumulând în jur de

---

<sup>13</sup> Măgureanu 2005.

<sup>14</sup> Măgureanu 2012.

<sup>15</sup> Garam 2001, p. 130–132.

<sup>16</sup> Măgureanu 2010.



20 de complexe<sup>17</sup>. Cu totul alta este situația de la Davideni (com. Țibucani, jud. Neamț)<sup>18</sup> (fig. 2). Aici au fost identificate mai mult de 70 de construcții și se estimează un număr de 30 care nu au fost cercetate, la care se adaugă cele distruse de amenajarea unui lac. Aceste descoperiri acoperă o suprafață de peste 4 ha, de cca 16 ori mai mare față de cea estimată ca medie pentru o așezare din epocă. Obținem, astfel, imaginea unei așezări cu o concentrare impresionantă de clădiri, chiar dacă nu toate strict contemporane (există, spre exemplu, mai multe suprapuneri de complexe), fapt ce poate fi interpretat, în opinia noastră, ca un semn al concentrării unei puteri și deci al prezenței unei elite.

Situația pare a se repeta și în alte spații. Spre exemplu, în situl de la Roztoky (Cehia)<sup>19</sup>, au fost cercetate 323 de locuințe, pe o întindere de 1,5 km, acoperind o suprafață de 5,2 ha. În situl de la Kőlked-Feketekapu (Ungaria)<sup>20</sup>, au fost documentate 174 de locuințe adâncite, 154 de cuptoare în aer liber, 144 de gropi, cinci fântâni și 75 de șanțuri care acopereau o suprafață de 5 ha. La Raskov (Ucraina)<sup>21</sup>, în situl, așezat asemănător cu cel de la Roztoky, de-a lungul unui râu, au fost cercetate 91 de case.

Asemănător situației de la Davideni, și celelalte cazuri amintite reprezintă descoperiri excepționale, alte așezări cercetate având suprafața incomparabil mai redusă. Indiferent câte complexe din cadrul așezărilor erau strict contemporane, numărul acestora depășește media unei așezări obișnuite. Astfel, și în cazul lor am putea avea aceeași explicație: centre de putere.

### 3. LOCUINȚE COMUNE SAU LOCUINȚE EXTRAORDINARE?

Analiza așezărilor din Evul Mediu timpuriu a căpătat o nouă direcție, cel puțin în spațiul extra-carpatic, când Florin Curta<sup>22</sup> a încercat ca, printr-o analiză a distribuției materialelor arheologice dintr-o așezare, să discearnă o anumită organizare a sitului, să identifice spații specifice, destinate activităților comune, depozitării, practicării meșteșugurilor...

De asemenea, una dintre direcțiile ilustrate de distribuția intra-sit a artefactelor o reprezintă constatarea prezenței pieselor ce pot fi asociate cu prestigiul personal, precum și o eventuală concentrare a acestora într-un complex, scopul fiind acela al identificării locuinței liderului comunității respective<sup>23</sup> sau al unei zone în care se concentrează elemente de prestigiu.

---

<sup>17</sup> Stanciu 2011, p. 113.

<sup>18</sup> Mitrea 2001.

<sup>19</sup> Kuna, Profantova 2011, p. 416.

<sup>20</sup> Hajnal 2009.

<sup>21</sup> Baran 1988.

<sup>22</sup> Curta 2001, p. 297–309; Curta 2006, p. 256–264.

<sup>23</sup> Curta 2001, p. 303; Curta 2006, p. 263.

Spre exemplu, analizând așezarea de la Davideni (fig. 3/1), în baza distribuirii intra-sit a pieselor ce pot fi considerate ca având o posibilă semnificație socială (o lingură-strecurătoare, o fibulă romano-bizantină, o cruce pectorală), precum și a plasării complexelor (în jurul unui spațiu central cu un cuptor în mijloc), F. Curta sugera posibilitatea existenței unui „cartier”/grup de complexe cu un posibil statut social ridicat<sup>24</sup>.

Oarecum asemănător, analiza distribuției complexelor din așezarea de la Zalău – *Bdul. Mihai Viteazu nr. 104–106* (jud. Sălaj) (fig. 3/2) ar sugera amplasarea a 1–2 complexe (în funcție de faza așezării) pe o poziție dominantă, în mijlocul unui spațiu gol, delimitat de celelalte complexe de locuire. Această poziție a fost interpretată ca sugerând un statut special al ocupanților respectivelor construcții<sup>25</sup>, Ioan Stanciu admitând, totuși, că inventarul respectivelor complexe nu susține această interpretare<sup>26</sup>.

Recent, F. Curta, revenind asupra semnificației fibulelor digitate, consideră că descoperirile de fibule, întregi sau fragmentare, din cadrul unor complexe de locuire, au o importanță aparte. Potrivit domniei sale, fibulele respective nu au putut fi pierdute/uite, ci, mult mai probabil, depuse pentru a „marca” abandonarea respectivei case în momentul decesului „capului gospodăriei”, fibula reprezentând un simbol al *status*-ului social al respectivei persoane.

Din cauza rezervelor referitoare la posibilitatea limitată de stabilire a apartenenței la un complex a pieselor descoperite în el, credem că, în general, nu putem identifica și atribui o locuință liderului comunității sau unei persoane cu un anumit statut social numai pe baza pieselor descoperite în respectivul complex de locuire<sup>27</sup>.

Însă, dacă alături de inventarul complexului, adăugăm în discuție elementele de construcție ale structurii de locuire, credem că putem încerca, totuși, câteva sugestii.

Este un alt *topos* al interpretărilor faptul că diferențele dintre complexe de locuire sugerează diferențe între statute sociale: cu cât mai elaborată este o structură, cu atât este mai costisitoare (timp/bani), drept urmare, cu atât este mai vizibil, din punct de vedere social, proprietarul respectivei structuri/case. Din cealaltă perspectivă, cu cât este mai simplă o casă, cu atât proprietarul este mai „sărac”, mai „umil”.

Spre exemplu, într-un articol recent, Călin Cosma, analizând prezența unor arme într-o locuință din secolul al VII-lea de la Iernut-Sfântu Gheorghe (jud.

<sup>24</sup> Curta 2012a, p. 54.

<sup>25</sup> Stanciu 2011, p. 117.

<sup>26</sup> Stanciu 2011, p. 117, nota 829.

<sup>27</sup> Din păcate, de cele mai multe ori nu se precizează poziția piesei respective în cadrul complexului; chiar și în cazurile când există mențiuni de genul „pe podea”, nu există precizări asupra modului de umplere a respectivului complex (profil de secționare): dacă a fost lent sau „dintr-odată” (în ultimul caz putând apărea situația în care un artefact poate fi descoperit „pe podea”, dar să nu aparțină respectivului complex); Curta 2012a, p. 54, în favoarea atribuirii pieselor complexului, o părere contrară la Stanciu 2011, p. 117, care consideră, mai ales piesele de metal, mai degrabă „pierdute” decât „abandonate”.

Mureș) (fig. 4/1), atrăgea atenția asupra faptului că elitele trebuiau să locuiască în spații mari, bine utilate, superioare din punct de vedere al confortului, spre deosebire de restul populației, care locuia în case mult mai modeste<sup>28</sup>.

Întorcându-ne la descoperirile arheologice, credem că cel puțin câteva complexe susțin ideea că alăturarea de piese cu semnificații sociale și elemente de arhitectură mai elaborate poate sugera atribuirea unui statut aparte respectivei construcții și apartenența la elita comunității respective.

Un prim exemplu este cel al situației din așezarea de la Copăceanca (com. Călinești, jud. Teleorman)<sup>29</sup> (fig. 4/2). Aici, complexul denumit L3 este și cea mai „bogată” locuință, are și o arhitectură complet deosebită față de celelalte locuințe. La Copăceanca, Eugen S. Teodor a cercetat o locuință de suprafață cu dimensiunile de 5,5 × 5,5 m, delimitată de două rânduri concentrice de gropi de pari, care marcau un spațiu interior, central, înconjurat de un spațiu perimetral, unde, potrivit autorului săpăturii, era posibil să fi fost zona de lavițe sau alt mobilier. Este de menționat că dincolo de ceramică și o fusaiolă, inventarul locuinței conținea și un fragment de fibulă digitată.

Fiind vorba despre o locuință de suprafață, putem accepta statutul de inventar pentru piesele descoperite, precum și rolul de indicatori sociali al acestora pentru proprietarii lor – locuitori ai casei. Cum locuințele de suprafață nu pot fi transformate în gropi de gunoi, piesele de inventar descoperite pe suprafața lor pot fi atribuite cu mai multă siguranță complexului respectiv.

Situația pare a se repeta în așezarea de la Udești (jud. Suceava)<sup>30</sup> (fig. 5/1), având și aici combinația dintre o arhitectură specială și un inventar deosebit. De data aceasta, avem de a face cu un complex cu podeaua adâncită sub nivelul de călcare antic. De formă rectangulară, locuința se deosebește de celelalte (nu numai din așezare, ci și din întreg arealul studiat) prin dimensiuni (11 × 4,50 m) și compartimentarea sa în două spații<sup>31</sup>, fiecare cu câte o instalație de foc, despărțite de un „culoar”<sup>32</sup>. Inventarul deosebit este marcat prin prezența unui tezaur din monede din aur: un solidus de la Phocas și doi solidi de tipul Heraclius și Heraclius Constantin<sup>33</sup>.

Dacă observațiile arheologice sunt corecte și tezaurul aparține complexului, am putea avea, din nou, un exemplu de locuință ce poate fi atribuită unui membru al elitei respectivei comunități, fapt subliniat și de planul constructiv.

O arhitectură deosebită, dar, de data aceasta, nesuținută de un inventar pe măsură, pare a avea complexul L 13 din așezarea de la Zalău – *Bdul. Mihai*

<sup>28</sup> Cosma 2014, p. 324; drept urmare, domnia sa consideră că, în ciuda armelor descoperite și a pieselor de harnașament, fiind vorba despre o locuință simplă, având caracteristici comune pentru epocă, putea fi locuită doar de un simplu războinic și nu de un personaj cu un statut social mai ridicat.

<sup>29</sup> Teodor 2002, p. 110–111.

<sup>30</sup> Andronic 2005, p. 87.

<sup>31</sup> Pentru o interpretare a construcțiilor cu două compartimente drept locuințe cu un statut special într-o epocă ulterioară celei discutate aici: Băcuet-Crișan 2014, p. 174, nota 13

<sup>32</sup> O situație aparent similară în așezarea de la Rașcov III, complexul 17–19; cf. Baran 1988.

<sup>33</sup> Butnariu 1986, p. 222, nr. 231; Oberländer-Tâmnoveanu 1998–2001, p. 320.

*Viteazul nr. 104–106* (fig. 5/2). Suprafața complexului, estimată la 24,80 mp, pare să fi fost împărțită în două spații, existând câte un „pinten” din două laturi opuse, care ar conduce spre interpretarea unui complex bicameral, situație unicat atât în așezarea respectivă, cât și în celelalte din spațiul nord-vestic al României<sup>34</sup>.

Un alt exemplu pe care dorim să îl aducem în discuție este reprezentat de așezarea de la Gropșani – *Gura Gorgotei* (com. Vulpeni, jud. Olt), de data aceasta folosind doar criteriile de arhitectură, inventarul descoperit în complexe nefiind de ajutor. Dintre complexele de la Gropșani – *Gura Gurgotei* (fig. 6), zece au gropi de pari pe toate laturile<sup>35</sup>, șapte nu au nicio groapă de par, iar unul are două gropi de par dispuse pe un ax central.

Situația sugerează trei tehnici diferite de realizare a suprastructurii complexelor edificate. Folosirea simultană a acestor tehnici se poate presupune pe baza distribuției complexelor în spațiul intern al așezării. Oare, pornind de la aceste diferențe de realizare a structurii de rezistență, putem presupune funcționalități diferite ale clădirilor? Ne gândim la acest lucru, deoarece, în alte așezări, situația este mult mai monotună.

Astfel, în așezările de la Dulceanca II și IV (com. Vedea, jud. Teleorman) sau în cele din zona orașului București, de la Ciurel sau Militari, există doar complexe fără gropi de pari, cu un plan constructiv uniform, cel puțin din punct de vedere al urmelor documentate arheologice. Situația se repetă și în situri de la est de Carpați, cum ar fi la Gutinaș (com. Ștefan cel Mare, jud. Bacău) sau la Izvoare.

Diferențele de abordare a elementelor de arhitectură, în special a celor referitoare la suprastructura lemnoasă, arată, în opinia noastră, existența și a unor construcții cu caracter diferit, special. Este probabil cazul singurei construcții cu pari în interior, dispuși pe axul lung, L 12. Tehnica de construcție diferită de a celorlalte complexe și unicitatea planului individualizează clădirea L 12, însă niciodată nu vom ști ce reprezentau în realitate aceste diferențe identificate arheologic, dacă această construcție diferită se referă la locuința „șefului” sau reprezintă un „spațiu comun” (spațiu de cult...).

#### 4. POTENȚĂ ECONOMICĂ?

Nu în ultimul rând, elita poate fi recunoscută indirect prin observarea mișcării meșterilor aurari, artizani care lucrează numai pe bază de comandă și numai pentru cine își poate permite.

<sup>34</sup> Stanciu 2011, p. 120, pl. 127/1; dacă este așa, adică L 13, cu două spații interioare, să reflecte prin arhitectura sa o locuință „specială”, atunci ar fi de explicat de ce s-ar abandona spațiul central, unde par să fie locuințele „privilegiate” inițial, pentru un alt spațiu, într-o fază ulterioară de existență a așezării.

<sup>35</sup> Dintre acestea, două au doar una sau două gropi de pari pe câte o latură, pe care, datorită numărului redus, poziției și apropierii dintre gropi, le considerăm mai degrabă semne ale intrării, decât urme ale structurii de lemn a complexului.

Un exemplu în acest sens este dat de descoperirile din Valea Budureasca, în special de cele din situl 4. Se poate observa cum, în acest sit, se întâlnesc trei posibile drumuri, două jalonate de tipare, un al treilea fiind marcat de un tip de pandantiv<sup>36</sup>. Ar putea această situație să fie interpretată în ideea că la Budureasca 4 ar exista o clientelă capabilă să atragă meșteri aurari? Credem că este posibil, având în vedere că este singura așezare, cel puțin până în prezent, în care se poate presupune o răscruce de drumuri cu tentă comercială (tiparele), posibilitate întărită de prezența celor două aplice mai sus amintite, care sugerează o relație la distanță cu spațiul panonic.

## 5. LEGĂTURI LA DISTANȚĂ

Din nefericire, nu vom putea niciodată să descifrăm toate modurile de reprezentare a elitelor, având în vedere, dincolo de rituri/ritualuri/obiceiuri, perisabilitatea multor piese.

Dar, putem aduce în discuție un alt mod de manifestare a elitei: cel reprezentat de capacitatea acesteia de a genera și întreține relații la distanță. Acest mod de manifestare nu este sugerat neapărat de piese fastuoase, fapt pe care vom încerca să îl arătăm în cele ce urmează. Pentru exemplificare, amintim, din nou, cele două aplice descoperite în Valea Budureasca: una este din tipul cu scut dublu (*Doppelwappenbeschläge*), alta cu mască umană, ambele realizate prin presare, ambele specifice spațiului avar panonic. Aceste piese ar putea plasa la Budureasca pe cineva capabil să întrețină legături la distanță și, probabil, să folosească acele aplice „avare” pentru a-și susține poziția privilegiată.

Într-o serie de contribuții mai mult sau mai puțin recente, Ioan Măgureanu publică o fibulă descoperită la Davideni ca pe o descoperire extrem de importantă. Semnificația aparte a piesei era dată de figura de sfânt cu care era decorat arcul fibulei, considerată o foarte prețioasă dovadă a creștinătății nord-danubiene și, respectiv, a deținătorului piesei<sup>37</sup>.

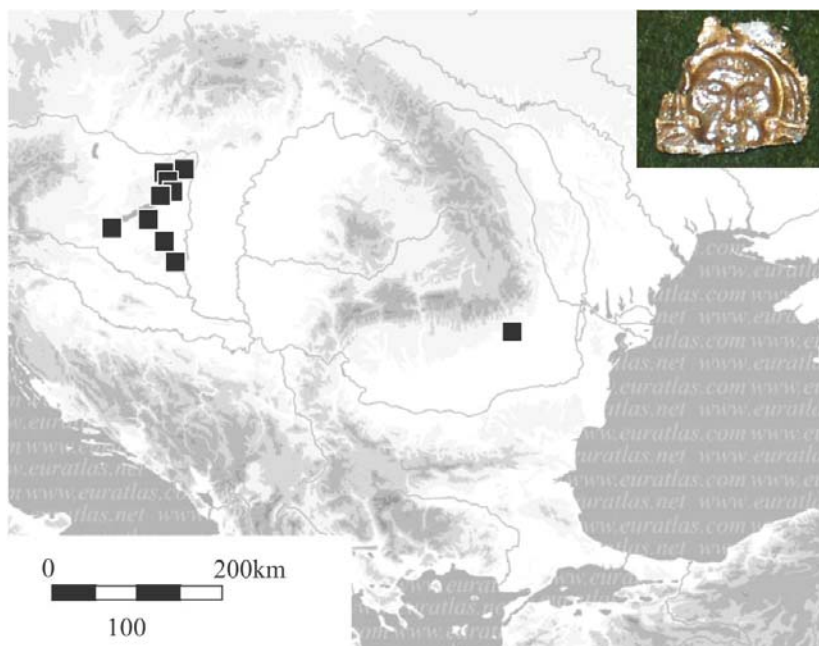
Analizând acest tip de fibule (fig. 8/1), pe care le-am strâns în grupa E – fibule care au imagini umane dispuse pe arc<sup>38</sup>, am constatat că este una dintre cele mai numeroase grupe, fiind identificate până în prezent 14 exemplare provenind din 11 localități, marea majoritate fiind descoperiri de la sud de Dunăre, din teritoriul imperiului. De la nord de Dunăre provin doar trei exemplare: unul este dintr-o localitate necunoscută (Muntenia), o a doua piesă a fost descoperită într-o locuință de la Davideni (L 51), iar a treia fibulă a fost găsită la Cernaucă (Ciornivka, Ucraina).

Aria de răspândire este destul de mare, fiind și printre puținele grupe ce au exemplare descoperite în afara imperiului. Rezultă că este un tip de fibulă destul de comun, de răspândit în imperiu, rămânând de discutat dacă raritatea sa din afara *limes*-ului nu i-ar conferi anumite atribute sociale.

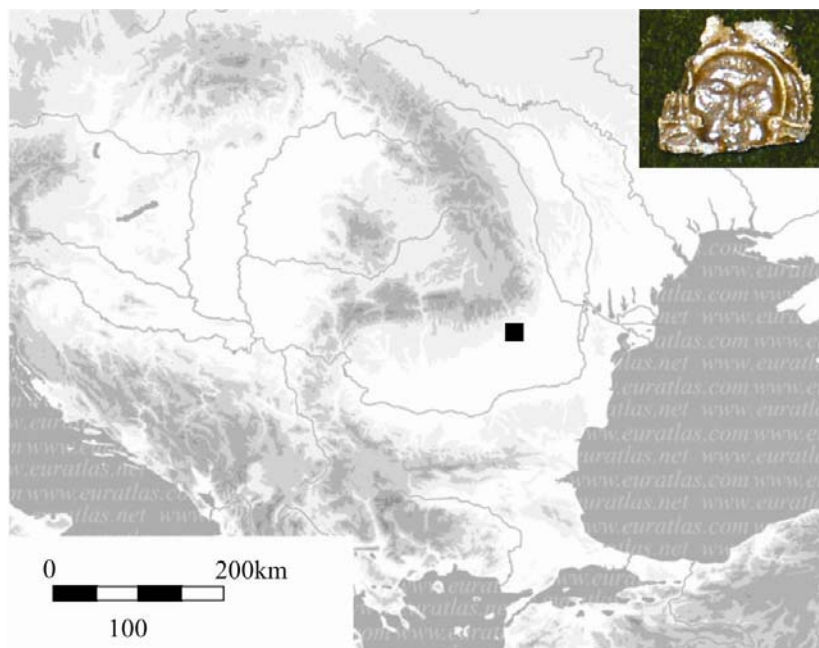
<sup>36</sup> Măgureanu 2008a.

<sup>37</sup> Măgureanu 2012, p. 107, 125–126, 154, 177.

<sup>38</sup> Măgureanu 2008b, p. 104.



1. cu cartare de morminte



2. fără cartare de morminte

Fig. 1. Cartarea aplicii „cu mască umană” (după Măgureanu 2012).

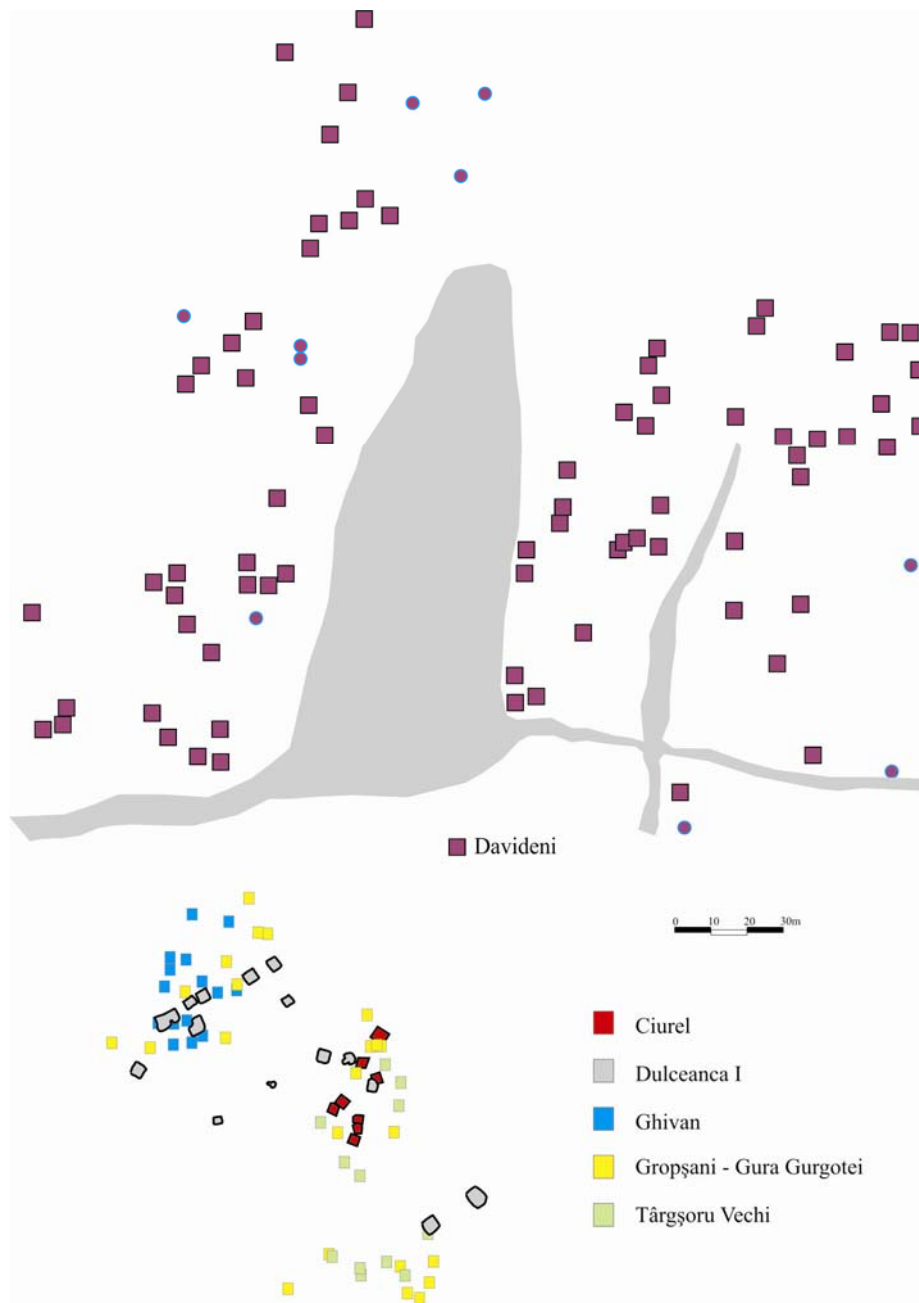
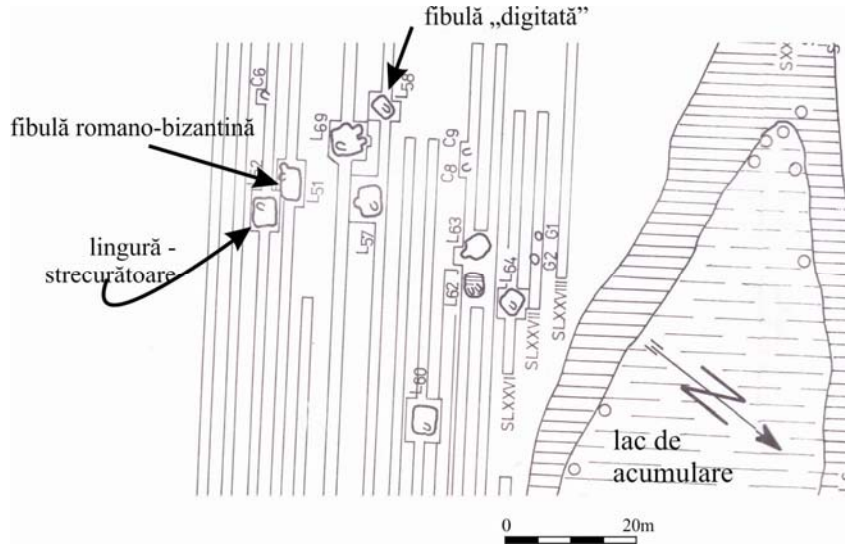



Fig. 2. Comparație între dimensiunile așezării de la Davideni în raport cu alte așezări (după Mîtrea 2001; Măgureanu 2010).



1



2

Fig. 3. 1. Davideni – detaliu cu situația din zona L58 (după Mitrea 2001);  
2. Zalău – planul general al așezării (după Stanciu 2011).



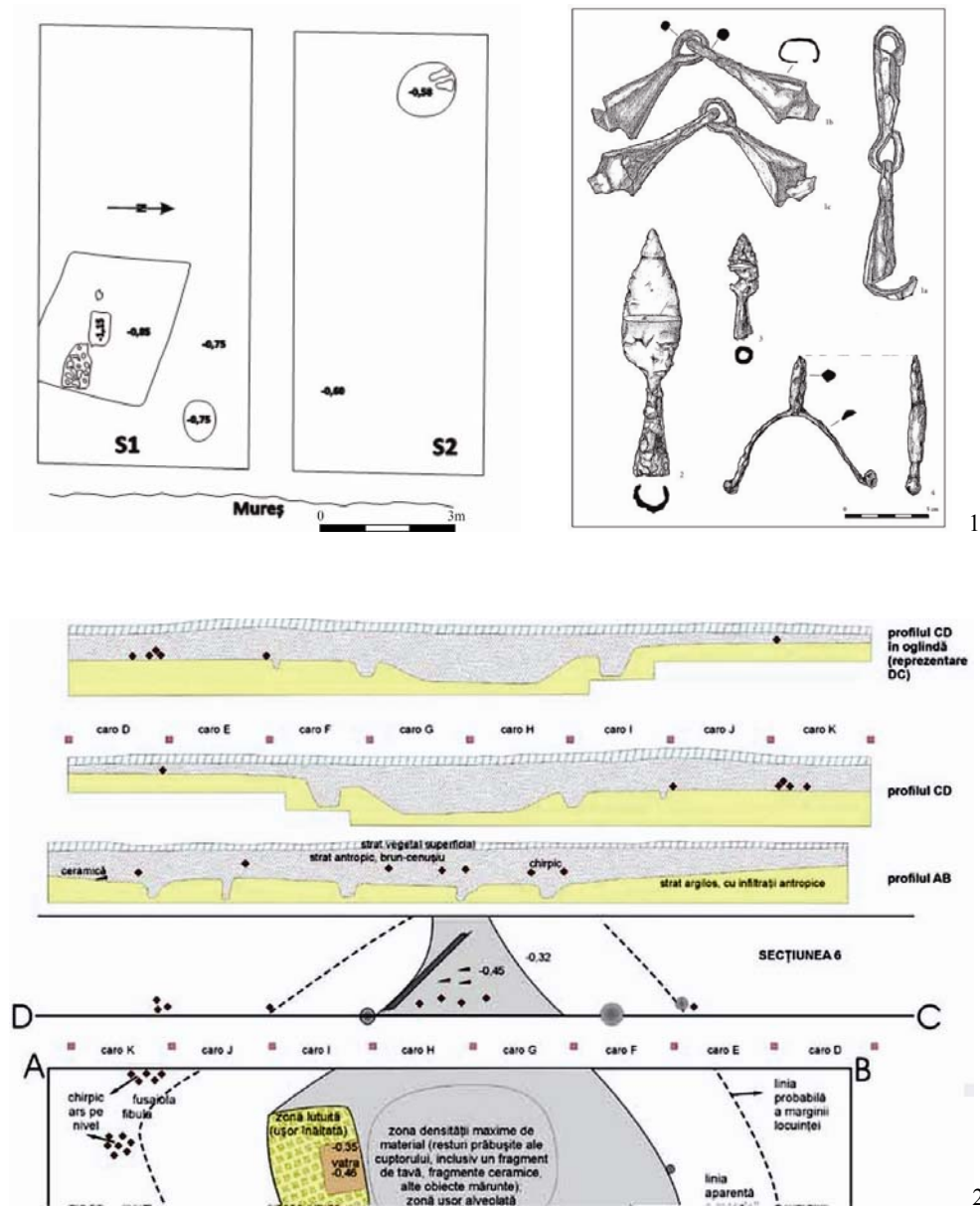
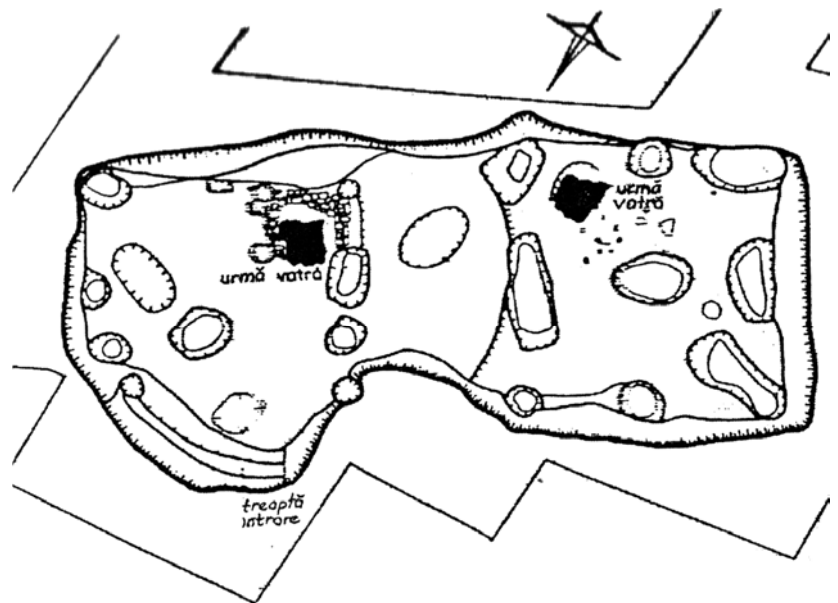
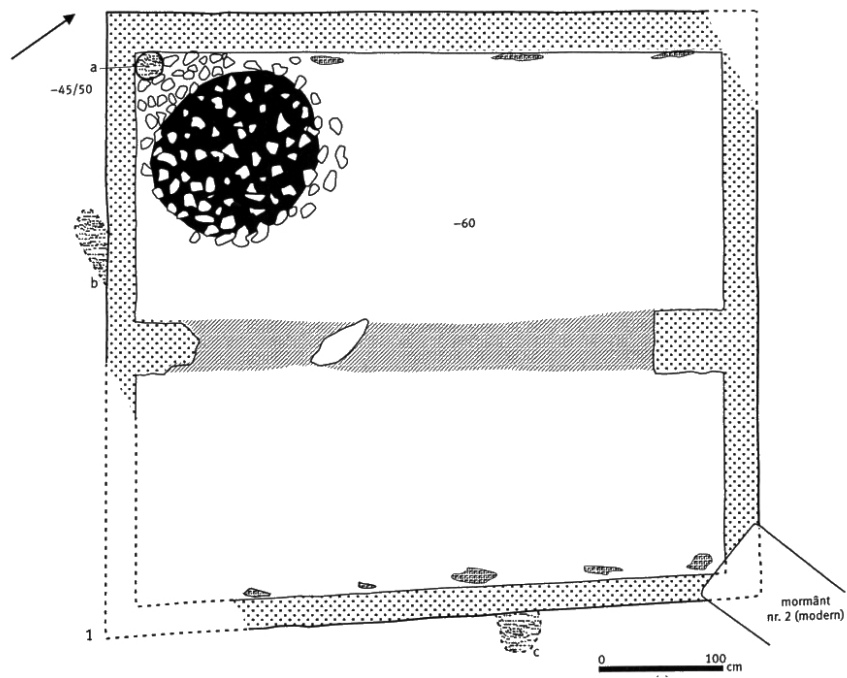


Fig. 4. 1. Iernut-Sfântu Gheorghe – planul locuinței alături de inventarul militar (după Cosma 2014);  
2. Copăceanca – planul și profilele locuinței L3 (după Teodor 2002).



1



2

Fig. 5. 1. Udești (fără scară; Andronic 2005); 2. Zalău – locuința 13 (după Stanciu 2011).

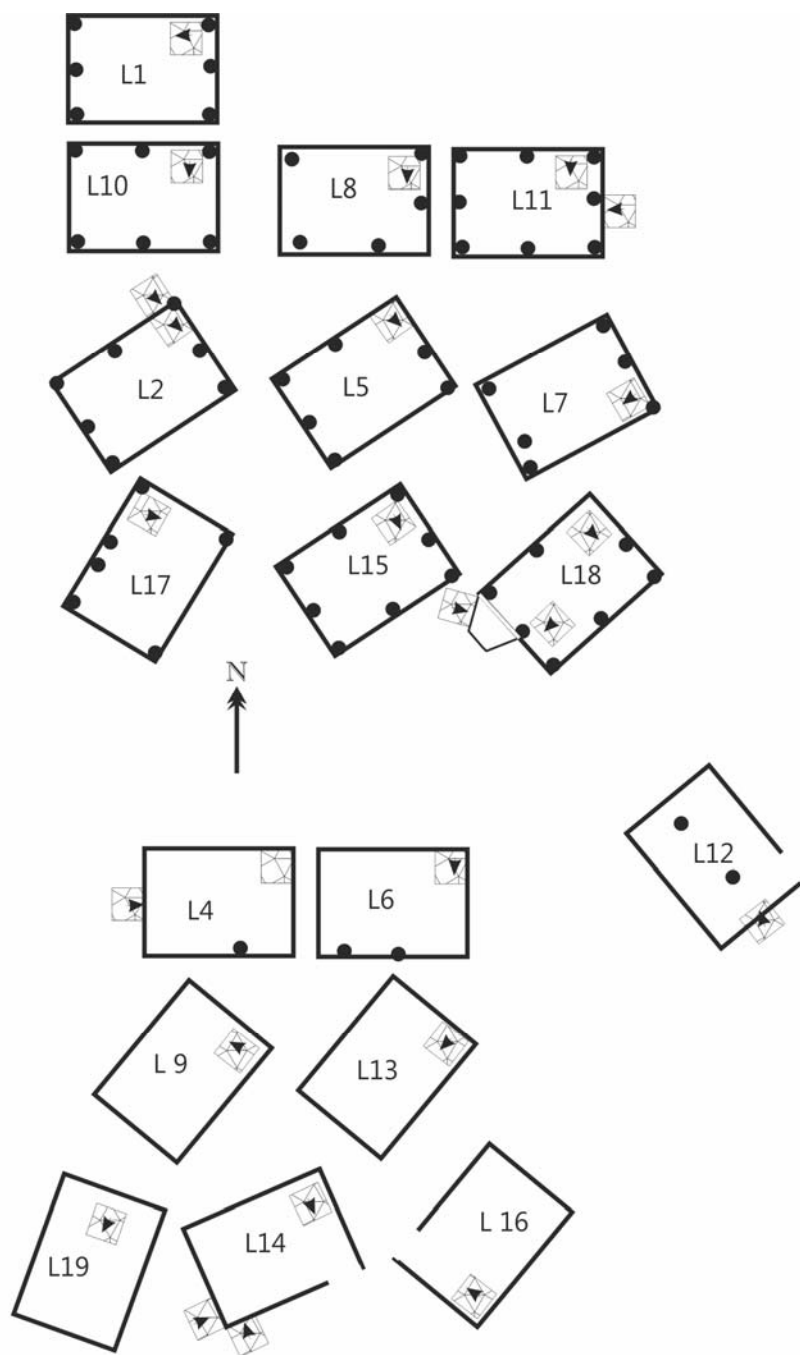


Fig. 6. Gropșani – Gura Gurgotei – schița complexelor (după Măgureanu 2010).

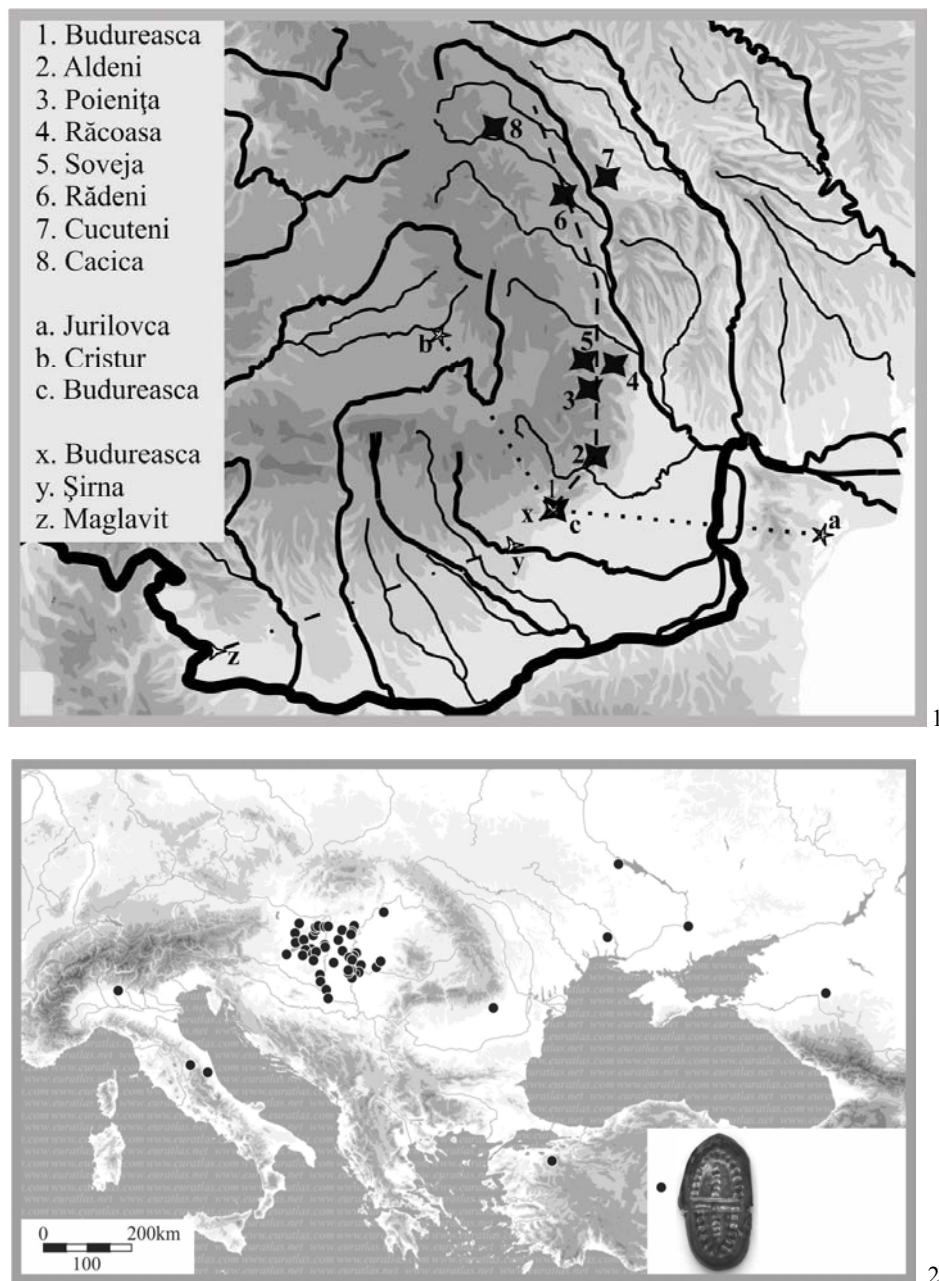


Fig. 7. 1. Distribuția tiparelor asemănătoare cu cele de la Budureasca (după Măgureanu 2008a);  
2. distribuția aplicelor cu „scut dublu” (după Măgureanu 2005).

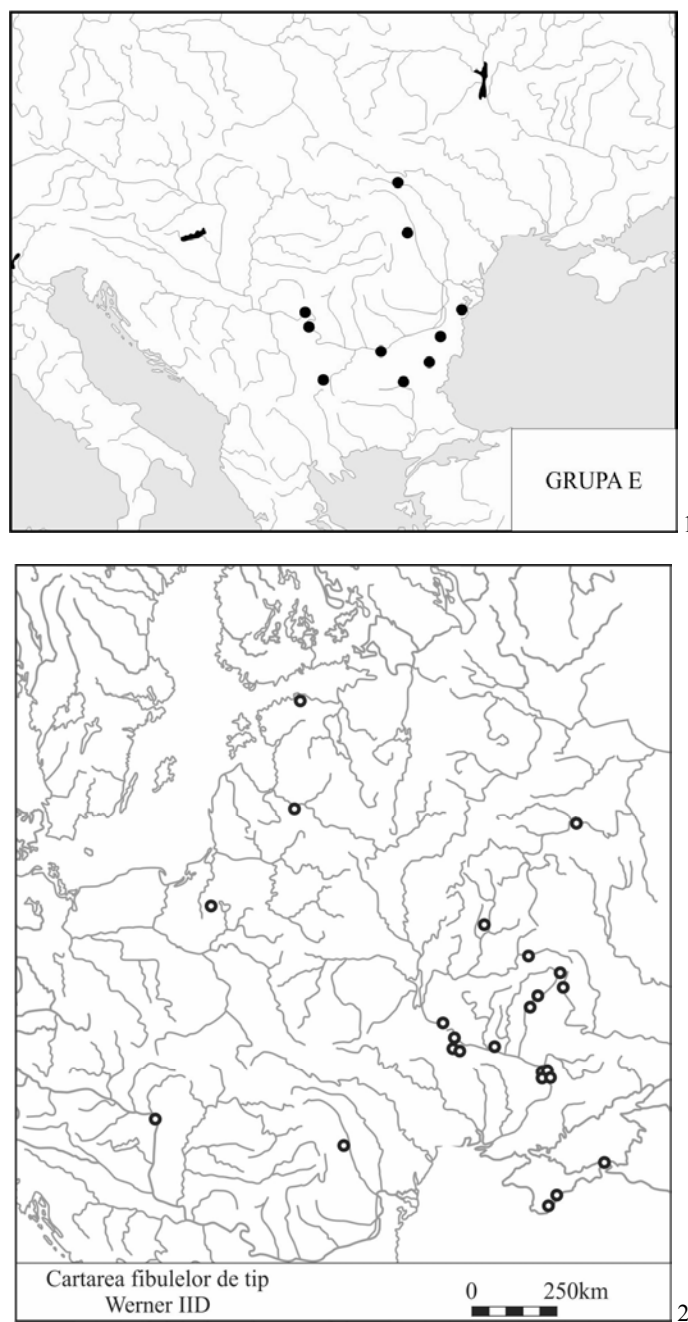


Fig. 8. 1. Distribuția fibulelor romano-bizantine turnate (grupa E; după Măgureanu 2008b);  
2. distribuția fibulelor de tip Werner IID (după Curta 2012a).

Tot de la Davideni, din complexul L 41, provine o altă piesă, de data aceasta o fibulă digitată, aparținând grupei Werner II D<sup>39</sup>. Din analiza distribuției exemplarelor din această grupă (fig. 8/2), observăm o relație cu spațiul estic. Mai mult, se poate observa că, în afara unui grup de pe Nipru Mijlociu, există câteva piese, la mare distanță față de acesta. Printre ele și piesa de la Davideni și, la fel cum se presupune pentru celelalte exemplare depărtate de grupul de pe Nipru<sup>40</sup>, putem accepta că fibula discutată poate fi văzută ca expresia socială a unei elite, ea ajungând în spațiul de la est de Carpați datorită unor legături la distanță<sup>41</sup>.

### Situații problematice

Ce se întâmplă când piese care sugerează identități diferite sunt prezente în același complex de locuire? De exemplu, în L 28 din așezarea de la Izvoare, apar atât un cercl cu pandantiv stelat, cât și o lingură pentru turnat metalul topit... Cui aparține complexul? Care dintre cele două piese are o relevanță mai puternică în a indica identitatea persoanei? Cerclul, care ar indica probabil un individ de gen feminin, cu un statut semnificativ în ierarhia socială a comunității (vezi mai sus discuția despre relevanța cerceilor) sau lingura, care ar indica un meșteșugar?

Soluția vine din interpretarea situației stratigrafice a pieselor amintite<sup>42</sup>. Astfel, aflăm că lingura pentru turnat metalul a fost descoperită „în pământul de umplură, aproape de podea”, în timp ce cerclul era „în partea superioară a pământului de umplură”. Prin urmare, în ciuda celor afirmate de autorul cercetării, credem că niciuna dintre piese nu poate fi atribuită momentului de funcționare a complexului L 28, ele indicând identități, dar pentru persoane care își desfășurau activitatea în altă parte, neexistând nicio relație directă între complex și piese.

### CONCLUZII

Din cele arătate mai sus, credem că putem susține ipoteza identificării unei elite atât cu ajutorul materialului arheologic descoperit în așezări, cât și prin diferite caracteristici de organizare a spațiului sau particularități de realizare a construcțiilor.

În ciuda ideii exprimate, că elitele sunt inexpresive în cadrul așezărilor databile în secolele VI–VII, credem că avem o bază de discuție pornită de la compararea cu situații din alte regiuni. Am văzut că, chiar și acolo unde există

---

<sup>39</sup> Mitrea 2001, p. 160–161, fig. 68/2; pentru o încadrare în grupa Werner IIB la Curta 2012b, p. 63, nr. 78; susținem încadrarea profesorului Mitrea în grupa IID; dincolo de încadrarea tipologică, concluziile rămân aceleași: posibilitatea de a avea semnificație socială și de a exprima relații la distanță.

<sup>40</sup> Curta 2012b, p. 57.

<sup>41</sup> Am văzut mai sus că sunt și alte argumente care să sprijine ideea existenței unei elite la Davideni.

<sup>42</sup> Mitrea 1998, p. 38.

elite, mult mai clar exprimate, în contexte funerare, așezările rămân sărace și în umbra expresivității cimitirelor. Cu atât mai importantă ni se pare descoperirea unor piese, considerate simboluri ale unui statut social, nu în mediul funerar, unde apariția lor ar fi *normală*, ci în cadrul unor complexe de locuire, unde astfel de apariții sunt accidentale, *anormale*, fiind greu de crezut că cineva le depunea intenționat în momentul părăsirii casei<sup>43</sup>.

Dincolo de unele argumente directe asupra identificării elitei (piese speciale, relații la distanță...), credem că putem sugera faptul că o arhitectură specială poate, la rândul său, să aibă aceeași conotație: de a completa reflexia arheologică a unei elite.

Discuția rămâne deschisă, dar sperăm că am reușit să arătăm că așezările nu sunt atât de inexpressive pe cât par la prima vedere și că mai au multe de dezvăluit la o cercetare mai atentă a detaliilor.

#### BIBLIOGRAFIE

- Andronic 2005                      Andronic, M., *Teritoriul nord-est carpatic în cea de-a doua jumătate a primului mileniu creștin*, Suceava.
- Baran 1988                         Baran, V., *Pražskaja kul'tura Podnestrovja (po materialam poselenij u s. Raškov)*, Kiev.
- Băcucț-Crișan 2014                Băcucț-Crișan, D., *On the Two-Room Dwelling from Precinct IV of the Early Medieval Fortification in Dăbâca (Cluj County) and the Chronology of the First Stage of Fortification*, *Ziridava* 28, p. 173–182.
- Bârză 1994–1995                 Bârză, L., *La station n° 1 de Bratei, dép. de Sibiu (IVE – VIII siècles)*, *Dacia N. S.* 38–39, p. 239–295.
- Bârză 2010                         Bârză, L., *Ein gepidisches Denkmal aus Siebenbürgen. das Gräberfeld 3 von Bratei* (Bearbeitet von R. Harhoiu. Mit Beiträgen E. Zaharia und R. Harhoiu) (*Archaeologia Romanica* 4), Cluj-Napoca.
- Bóna, Nagy 2002                 Bóna, I., Nagy, M., *Gepidische Gräberfelder am Theissgebiet*, vol. I (Monumenta Germanorum Archaeologica Hungariae 1, Monumenta Gepidica), Budapesta.
- Butnariu 1986                      Butnariu, V.M., *Răspândirea monedelor bizantine din secolele VI–VII în teritoriile carpato-dunărene*, *BSNR* 77–79, p. 199–235.
- Cosma 2014                         Cosma, C., *A 7<sup>th</sup> Century Warrior House at Iernut/Sfântu Gheorghe (Mureș county)*, *EphemNap* 24, p. 315–337.
- Cseh *et alii* 2005                 Cseh, J., Istvánovits, E., Lovász, E., Mesterházy, K., Nagy, M., Nepper, I.M., Simonyi, E., *Gepidische Gräberfelder im Theissgebiet*, vol. II (Monumenta Germanorum Archaeologica Hungariae 2, Monumenta Gepidica), Budapesta.
- Curta 2001                         Curta, F., *The Making of the Slavs. History and Archaeology of the Lower Danube Region, c. 500–700*, Cambridge.

<sup>43</sup> Pentru o idee contrară, se pronunță F. Curta, care crede că fibulele digitate descoperite în directă legătură cu complexul de locuire (pe podea sau lângă cuptor) ar putea indica „marcarea” casei și abandonarea ei în urma decesului unui personaj important (Curta 2012b, p. 54).

- Curta 2006 Curta, F., *Apariția slavilor. Istorie și arheologie la Dunărea de Jos în veacurile VI–VII*, Târgoviște.
- Curta 2012a Curta, F., *The Jägala fibula revisited, or remarks on Werner's class II D*, Estonian Journal of Archaeology 16, 1, p. 26–69.
- Curta 2012b Curta, F., "Slavic" Bow Fibulae: Twenty Years of Research, BerRGK 93, Mainz am Rhein.
- Garam 2001 Garam, E., *Funde byzantinischer Herkunft in der Avarzeit vom Ende des 6. bis zum Ende des 7. Jahrhunderts* (Monumenta Avarorum Archaeologica 5), Budapesta.
- Hajnal 2009 Hajnal, Zs., *Házak a kölked-feketekapui avar kori telepen*, ArchÉrt 134, p. 91–116.
- Harhoiu 1999 Harhoiu, R., *Kennzeichen der frühen Völkerwanderungszeit in Rumänien*, în Tejral, J., Pilet, Ch., Kazanski, M. (eds.), *L'Occident romain et l'Europe centrale au début de l'époque des Grandes Migrations*, Brno, p. 35–66.
- Horedt 1979 Horedt, K., *Morești. Grabungen in einer vor- und frühgeschichtlichen Siedlung in Siebenbürgen*, București.
- Kuna, Profantová 2011 Kuna, M., Profantová, N., *Prague-type culture houses. Aspects of form, function and meaning*, Histria Antiqua 20, p. 415–426.
- Măgureanu 2005 Măgureanu, A., *O aplică avară descoperită la Budureasca (județul Prahova)*, Argesis 14, p. 189–202.
- Măgureanu 2008a Măgureanu, A., *Observații privind semnificația unor descoperiri din spațiul extracarpatic (sec. VI – VII p. Chr.)*, Mousaios 13, p. 173–190.
- Măgureanu 2008b Măgureanu, A., *Fibulele turnate romano-bizantine*, MCA S.N. 4, p. 99–156.
- Măgureanu 2010 Măgureanu, A., *Așezarea de la Târgșoru Vechi. Pretext pentru unele considerații referitoare la cercetarea așezărilor din secolele VI–VII dintre Carpați și Dunăre*, în Măgureanu, A., Gáll, E. (eds.), *Între stepă și imperiu. Studii în onoarea lui Radu Harhoiu*, București, p. 253–270.
- Măgureanu 2012 Măgureanu, A., *Considerații privind o piesă din bronz descoperită la Budureasca*, SCIVA 63, 3–4, p. 313–320.
- Mitrea 1998 Mitrea, I., *Așezarea din secolele VI–IX de la Izvoare-Bahna: realități arheologice și concluzii istorice*, Piatra Neamț.
- Mitrea 2001 Mitrea, I., *Comunități sătești la est de Carpați în epoca migrațiilor. Așezarea de la Davideni din sec. V–VIII*, Piatra Neamț.
- Mitrea 2012 Mitrea, I., *Din arheologia și istoria Moldovei în primul mileniu creștin*, Bacău.
- Oberländer-Târnoveanu 1998–2001 Oberländer-Târnoveanu, E., *Societate, economie și politică – Populațiile de pe teritoriul Moldovei și lumea sud-est europeană în secolele IV–XIV în lumina descoperirilor monetare*, Suceava 36–38, p. 311–355.
- Stadler 2008 Stadler, P., *Avar chronology revisited and the question of the ethnicity in the Avar qaganate*, în Curta, F. (ed.), *The Other Europe (Avars, Bulgars, and Khazars)*, Leiden – Boston, p. 47–82.
- Stanciu 2011 Stanciu, I., *Locuirea teritoriului nord-vestic al României între antichitatea târzie și perioada de început a epocii medievale*



- Teodor 2002 *timpurii (mijlocul sec. V – sec. VII timpuriu)* (Patrimonium Archaeologicum Transylvanicum 4), Cluj–Napoca.  
Teodor, E.S., *Copăceanca (com. Călinești, jud. Teleorman), punctul „Cotu lui Pantilie”*, CCA. Campania 2001, București, p. 110–111, nr. 75.
- Teodor 2003 Teodor, E.S., *Epoca romană târzie și cronologia atacurilor transdanubiene. Analiza componentelor etnice și geografice (partea a doua, de la 565 la 626)*, MN 15, p. 3–36.
- Tóth 2006 Tóth, Á.B., *Gepidische siedlungen im Theissgebiet* (Monumenta Germanorum Archaeologica Hungariae 4, Monumenta Gepidica), Budapest.
- Zaharia 1994–1995 Zaharia, E., *La station no. 2 de Bratei, dép. de Sibiu (VIe–VIIIe siècles)*, Dacia N.S. 38–39, p. 297–356.

## SETTLEMENT’S EXPRESSIVENESS RELATED TO THE IDENTITY OF ELITES

### ABSTRACT

Generally, when speaking about elites from 6th–7th centuries, only funeral findings are analyzed, settlements being ignored. This contribution is trying to argue that the settlements of that epoch should not be neglected and that the elite may find its expression through pieces with social significance and through special design elements. An attempt to bring in the discussion approaching elites the “world of the living”, discussion overwhelmed by the “world of the dead”.

**Keywords:** elite, bow fibula, belt appliques, bicameral structures.

### LIST OF CAPTIONS

- Fig. 1. Distribution map of “human mask” appliques (after Măgureanu 2012).  
Fig. 2. Area of the settlement from Davideni compared to the area of other settlements (after Mitrea 2001, Măgureanu 2010).  
Fig. 3. 1. Davideni – detail of the area of structure L58 (Mitrea 2001); 2. Zalău – map of the settlement (after Stanciu 2011).  
Fig. 4. 1. Iernut-Sfântu Gheorghe – structure’s drawing next to military equipment (Cosma 2014); 2. Copăceanca – drawings of L3 structure (after Teodor 2002).  
Fig. 5. 1. Udești (without scale – Andronic 2005); 2. Zalău – dwelling 13 (after Stanciu 2011).  
Fig. 6. Gropșani – *Gura Gurgotei* – sketch of the structures (after Măgureanu 2010).  
Fig. 7. 1. Distribution map of the moulds with similar shapes like those found in Budureasca Valley (Măgureanu 2008a); 2. distribution map of “double shield” appliques (after Măgureanu 2005).  
Fig. 8. 1. Distribution map of roman-byzantine cast fibulas (type E; after Măgureanu 2008b); 2. distribution map of Werner’s IID bow fibula (after Curta 2012a).



## STATUIE DE FEMEIE DRAPATĂ DIN NECROPOLA TUMULARĂ A HISTRIEI

FLORINA PANAIT-BÎRZESCU\*

**Rezumat:** Nota de față prezintă o descoperire recentă din necropola tumulară a Histriei. Este o statuie de mici dimensiuni (înălțimea 23,5 cm, lățimea 13,5 cm, profunzimea 10 cm), din care s-a păstrat treimea inferioară. Importanța sa este dată, pe de o parte, de urmele de unelte, ce atestă faptul că avem de-a face cu o copie, iar pe de altă parte, de tipul statuar, care se adaugă repertoriului reprezentărilor feminine de la Histria. Este o statuie miniaturală, realizată în sec. I-II p.Chr., și care, avându-se în vedere locul descoperirii, a fost cel mai probabil expusă ca parte a unui monument funerar.

**Cuvinte-cheie:** statuie, marmură, femeie drapată, necropola tumulară, Histria, copie, epoca romană timpurie.

Nota de față este prilejuită de o piesă inedită de la Histria, a cărei importanță pentru cunoașterea statuariei de aici este dată, pe de o parte, de urmele de unelte, ce atestă faptul că avem de-a face cu o copie, iar pe de altă parte, de tipul statuar, care se adaugă repertoriului reprezentărilor feminine descoperite în sit. Piesa a fost găsită în anul 2013, în necropola tumulară<sup>1</sup>. Este o statuie miniaturală din marmură, cu o înălțime păstrată de 23,5 cm (înălțimea inițială estimată cca 70 cm), o lățime de 13,5 cm și o profunzime de 10 cm. S-a conservat treimea inferioară a statuii, de la jumătatea coapselor în jos (fig. 1–2). Lipsește vârful piciorului stâng, care era foarte probabil prelucrat separat și fixat printr-un gujon. Orificiul de inserare a acestuia, realizat prin perforări succesive, prezintă urme de oxidare. Suprafața statuii a fost afectată pe alocuri de lama plugului. În spărtura proaspătă se observă o marmură cu cristale mari translucide, a cărei proveniență rămâne să fie stabilită. Piesa a fost finisată pe toate laturile, cea frontală fiind cu precădere mai îngrijit realizată, în timp ce, pe laturi și pe partea din spate, liniile veșmântului sunt sumar schițate, ceea ce indică faptul că aceste laturi nu erau vizibile; prin urmare, piesa era expusă cu spatele lângă un perete, eventual, având în vedere și dimensiunile mici,

---

\* Institutul de Arheologie „Vasile Pârvan”, București; e-mail: florina@gmail.com.

<sup>1</sup> Fragmentul de statuie a fost descoperit întâmplător de Vasile Mărăcineanu, un locuitor al satului Istria, în timpul lucrărilor agricole. Piesa se află în Muzeul sitului Histria, nr. inv. S 360.



Fig. 1. Histria, necropola tumulară. Statuie de femeie drapată (Muzeul Histria, nr. inv. S 360; ilustrație: autor):  
a. vedere din față; b. vedere lateral stânga.



Fig. 2. Histria, necropola tumulară. Statuie de femeie drapată (Muzeul Histria, nr. inv. S 360; ilustrație: autor):  
a. vedere din spate; b. vedere lateral dreapta.

într-o nișă sau aediculă. Execuția sumară și schematică, evidentă, spre exemplu, în redarea faldurilor care acoperă piciorul drept, delimitate prin două canale trasate cu ajutorul trepanului și detaliate prin trei linii paralele incizate cu dalta ascuțită, relevă un produs modest de atelier.

Sunt vizibile urmele dălții ascuțite și ale celei zimțate folosite pentru definirea faldurilor, precum și o serie de urme de trepan, care indică faptul că avem de-a face cu o copie realizată mecanic. Orificiile, făcute cu ajutorul trepanului static, dispuse în linie, se pot observa în partea din față, marcând faldurile chitonului din dreptul piciorului flexat, și în spate, pe faldul himationului. Aceste urme au avut în primul rând rolul de a măsura dimensiunea până la care suprafața blocului trebuia adâncită și apoi de a realiza faldul prin metoda „fagurelui de miere”<sup>2</sup>. Destinația lor inițială, de puncte de măsurare, este relevată de alte urme, care nu pot fi explicate doar prin necesitatea executării faldului. Acestea sunt de notat pe suprafața himationului atât în față, cât și în spate (dalta zimțată a fost folosită aici pentru a șterge urma trepanului), pe colțul himationului, ce cade în față în dreptul genunchiului stâng, sau pe chitonul ce scoate în evidență piciorul flexat. Acestea au fost realizate cu trepanul perpendicular pe suprafața blocului, nu oblic, ca pentru realizarea canelurilor faldurilor. De altfel, urmele păstrate indică, pentru trasarea acestora, mai degrabă dalta. Nu am observat urme clare ale utilizării trepanului continuu<sup>3</sup>. De asemenea, pe colțul himationului era de așteptat o perforație realizată de jos în sus pentru a da volum faldului. Aceasta pare mai degrabă practică perpendicular pe suprafața frontală a piesei. Iar cea mai neobișnuită urmă de trepan este cea care atinge mijlocul gambei stângi. Aici nu este de așteptat niciun fald sau altă linie care să marcheze o trăsătură anatomică. Aceste urme făceau parte, cel mai probabil, din rețeaua de puncte măsurate cu ajutorul unor șublere circulare, după un model tridimensional, folosind metoda triangulației<sup>4</sup>. Măsurătorile erau apoi transpuse pe blocul de marmură cu ajutorul trepanului, prin realizarea unor perforații care indicau suprafața ce trebuie adâncită. Finisarea suprafeței piesei nu a îndepărtat întotdeauna aceste urme, iar profunzimea lor nu a fost considerată notabilă, adăugarea stratului de ceară (*ganosis*) și apoi a picturii acoperindu-le cu totul. Aceste urme fac această piesă unică în colecția

<sup>2</sup> Casson 1933, p. 134; Adam 1966, p. 46; Palagia 2006, p. 259.

<sup>3</sup> Pentru exemplificări, a se vedea: Adam 1966, p. 63, fig. 8.

<sup>4</sup> Este în general acceptat faptul că anticii copiau sculpturile după modele tridimensionale. Nu este însă clară și metoda, respectiv dacă se cunoștea și un dispozitiv mecanic de măsurare („pointing machine”). Dispozitivul de copiere a fost inventat în secolul al XVIII-lea, dar existența unei forme primitive a acestuia a fost presupusă încă din sec. I a.Chr., când crește cantitatea pieselor de serie, vezi Richter 1950, p. 141, cu bibliografia. Recent, această ipoteză a fost revizuită. După Olga Palagia, existența dispozitivului mecanic este aproape imposibil de demonstrat doar prin rețeaua de perforații de pe suprafața statuii. Urmele de orificii cunoscute de pe piese rămase neterminate ar indica mai degrabă faptul că acestea fixau prin cuie un sistem de corzi, care nu erau strict verticale și nu puteau fi nici acurate în procesul de măsurare, dar care serveau ca ajutor ochiului sculptorului, constituind puncte de referință pentru măsurarea altora (Palagia 2003, p. 55–64, cu bibliografia; Palagia 2006, p. 267–270).

sculpturilor descoperite la Histria. Urme de trepan au mai fost observate pe piesele de la Histria, spre exemplu pe piesa cu nr. inv. S 35<sup>5</sup>, însă rolul acestora era evident de realizare a faldurilor.

Statuia, care măsoară inițial cca 70 cm, reprezenta un personaj feminin purtând chiton și himation, aflat în sprijin pe piciorul drept. Gradul fragmentar de păstrare face dificilă o încadrare tipologică, căci varietatea drapajului din partea superioară a corpului este destul de mare, ea făcând parte dintr-un repertoriu larg de reprezentări ale femeilor, folosit din sec. III a.Chr. până în sec. III p.Chr. În ceea ce privește datarea, este, de asemenea, de cele mai multe ori, dificil de făcut diferența între sculpturile din epoca elenistică și cele din epoca romană, mai ales în cazul celor de mici dimensiuni, a căror realizare simplistă nu oferă întotdeauna suficiente detalii pentru încadrarea cronologică.

Cea mai apropiată analogie este o descoperire din necropola Tomisului<sup>6</sup>. Statuia, păstrată în întregime, ne oferă o imagine asupra întregului drapaj. Gestul mâinii drepte, care ține un capăt al himationului petrecut peste brațul stâng, este un ecou al tipului *piccola Erolanese*, însă faldurile aceluiași veșmânt în jurul coapselor urmează alte modele, dintre care cel mai apropiat, în gestul mâinii drepte înfășurat în mantie, este tipul *palliata*. Acesta nu trece dincolo de genunchi, iar punctele de tensiune, de sub brațul drept și de la mâna stângă, nu îi imprimă un motiv în „V”, precum în cazul celor două *Ercolanese*<sup>7</sup>. Sensul pliurilor himationului petrecut prin fața coapselor arată, atât în cazul fragmentului de la Histria, cât și în cel al statuii de la Tomis, drept unic punct de tensiune brațul stâng, de sub care pliurile himationului pornesc în evantai spre coapsa dreaptă. Îmbinarea unor motive din tipuri statuare diferite, precum și redarea capetelor himationului din dreptul piciorului stâng, care par a nu se distinge, cel puțin din studiul fotografiei publicate, sunt caracteristice meșterilor-sculptori din epoca romană. De altfel, Gabriela Bordenache data piesa de la Tomis, după coafură, în primele două secole ale Imperiului<sup>8</sup>.

Spre deosebire de aceasta, statuia de la Histria prezintă *contraposto*. Piciorul stâng flexat este bine scos în evidență de pliurile chitonului, redată prin trei caneluri, ce dau impresia că veșmântul aderă la corp. Pe de altă parte, capătul himationului trecut peste mâna stângă lipsește, ceea ce înseamnă fie că acesta era plasat mai sus și nu s-a păstrat, fie că, în partea superioară a corpului, piesa de la Histria nu urma, în poziția brațelor, schema celor două *Ercolanese*. Singurele

<sup>5</sup> Alexandrescu Vianu 2000, p. 52, cat. 34, pl. 15a.

<sup>6</sup> Rădulescu, Davidescu 1959, p. 756, fig. 3; Bordenache 1964, p. 166, fig. 1; Canarache 1967, p. 63. Piesa, aflată inițial în colecția Muzeului de Istorie Națională și Arheologie Constanța (nr. inv. 5.443), a fost transferată la Muzeul Național de Istorie a României (nr. inv. II 30071).

<sup>7</sup> Pentru exemple, a se vedea: Bieber 1977, p. 148–157; Kruse 1975, p. 41–67, 68–89; Alexandridis 2004, p. 238, 243.

<sup>8</sup> Bordenache 1964, p. 166: „ (...) i pochi pezzi appartenenti ai primi due secoli dell'impero si possono inserire nella corrente classicheggiante di tradizione greca: così ad esempio la testa di una statua mezzanella di fanciulla, con i capelli tagliati in segno di lutto (Fig. 1) ricadenti sulla fronte a linguette di tradizione giulio-claudia, che si può considerare uno dei più antichi pezzi della serie”. V. Canarache (1967, p. 63) datează piesa în sec. III p.Chr.

indicii, care o apropie de acest tip, se pot observa pe latura stângă a piesei, unde capătul din față jos al himationului cade în bucle strânse în spatele genunchiului flexat, iar cel din spate cade drept, fiind plasat mai jos, atingând gamba. Având în vedere pliurile himationului în dreptul coapselor, nu este exclusă o reîntregire ca o variantă a tipului *palliata*, în *contraposto* pe piciorul drept, cum se poate vedea la o statueta din bronz aflată la Muzeul din Dresda<sup>9</sup>. Aceste detalii, precum și cel al marginii himationului, care urmează o linie oblică și este plasat relativ sus, fac puțin plauzibile alte ipoteze de restituire, precum *Schulterbausch typus*, unde este de așteptat o mantie mai lungă depășind genunchii<sup>10</sup>, *Hüftmantel typen*<sup>11</sup> sau în cel al „Muzei cu chitara”<sup>12</sup>, care prezintă alte caracteristici ale drapajului capetelor himationului pe latura stângă. Este exclusă de asemenea o întregire în tipul *Pudicitia*<sup>13</sup>, unde este de așteptat ca fie capătul himationului ținut în mână să cadă la mijlocul figurii, fie linia marginii himationului să se întrerupă deasupra genunchiului flexat.

Sculptura de la Histria este o copie miniaturală după un tip de drapaj feminin, probabil o *palliata*, realizată în sec. I–II p.Chr., versatilă ca funcționalitate, putând fi expusă fie într-un monument funerar, fie ca ofrandă într-un sanctuar. Având în vedere descoperirea sa în aria necropolei tumulare histriene, statuia trebuie să fi fost expusă într-o aediculă sau nișă a unui monument funerar. În statuaria histriană se cunosc o serie de reprezentări din epoca romană<sup>14</sup>, de dimensiuni similare (cu înălțimi cuprinse între 60 și 80 cm), care atestă tipuri variate de drapaj feminin. Un singur fragment ar corespunde în linii mari celui descoperit anul trecut<sup>15</sup>. Acestea sunt reprezentări ale defunctului, respectiv dedicantului, care trebuie să fi împodobit nu numai monumentele funerare, ci constituiau, fără îndoială, dedicații comune în sanctuarele dinăuntrul și din afara cetății.

#### BIBLIOGRAFIE

- |                         |   |
|-------------------------|---|
| Adam 1966               | Adam, S., <i>The Technique of Greek Sculpture in the Archaic and Classical Periods</i> , Oxford.    |
| Alexandrescu Vianu 2000 | Alexandrescu Vianu, M., <i>Histria IX. Les statues et les reliefs en pierre</i> , Bucarest – Paris. |

<sup>9</sup> Bieber 1977, pl. 123, fig. 724–725. Pentru alte exemple și discuții referitoare la tipul *palliata*, a se vedea Bieber 1977, p. 136, 164; Alexandridis 2004, p. 259.

<sup>10</sup> Alexandridis 2004, p. 265, cu lista de exemple.

<sup>11</sup> Alexandridis 2004, p. 248, cu lista de exemple.

<sup>12</sup> E.g. statuia din termele Faustinei de la Milet : Scheider 1999, p. 10, pl. 10–12 ; Bol 2011, p. 88, cat. VI.5, pl. 32.e; statueta din Kos: Kabus-Preishshofen 1989, p. 147, pl. 57.1. Pentru folosirea unor variante ale acestui tip statuar ca statuie-portret în epocă romană, a se vedea Smith 2006, p. 204, cat. 85–86, n. 3–4, pl. 65–67.

<sup>13</sup> Lippold 1923, p. 217–219 ; Linfert 1976, p. 147–156; Alexandridis 2004, p. 261.

<sup>14</sup> Alexandrescu Vianu 2000, cat. 34, 42–44, 46, 49–50, 53.

<sup>15</sup> Alexandrescu Vianu 2000, cat. 49.



- Alexandridis 2004 Alexandridis, A., *Die Frauen des römischen Kaiserhauses. Eine Untersuchung ihrer bildlichen Darstellung von Livia bis Iulia Domna*, Mainz am Rhein.
- Bieber 1977 Bieber, M., *Ancient Copies. Contributions to the History of Greek and Roman Art*, New York.
- Bol 2011 Bol, R., *Funde aus Milet. 2. Marmorskulpturen der römischen Kaiserzeit aus Milet. Aufstellungskontext und programatische Aussage*, Berlin.
- Bordenache 1964 Bordenache, G., *Teme e motivi della plastica funeraria d'età romana nella Moesia Inferior (I)*, Dacia N.S. 8, p. 161–176.
- Canarache 1967 Canarache, V., *Le musée d'archéologie Constantza*, Constanța.
- Casson 1933 Casson, S., *The Technique of Early Greek Sculpture*, Oxford.
- Kabus-Preisshofen 1989 Kabus-Preisshofen, R., *Die hellenistische Plastik der Insel Kos*, Berlin.
- Kruse 1975 Kruse, H.-J., *Römische weibliche Gewandstatuen des zweiten Jahrhunderts n. Chr.*, Göttingen.
- Linfert 1976 Linfert, A., *Kunstzentren hellenistischer Zeit. Studien an weiblichen Gewandfiguren*, Weisbaden.
- Lippold 1923 Lippold, G., *Kopien und Umbildungen griechischer Statuen*, München.
- Palagia 2003 Palagia, O., *Did the Greeks use a pointing machine ?*, Bulletin archéologique du Comité des Travaux Historiques et Scientifiques. Antiquité, Archéologie classique 30, p. 55–64.
- Palagia 2006 Palagia, O., *Marble Carving Techniques*, în Palagia, O. (ed.), *Function, Materials, and Techniques in the Archaic and Classical Periods*, New York, p. 243–279.
- Rădulescu, Davidescu 1959 Rădulescu A., Davidescu M., *Informații asupra unor materiale inedite din Muzeul Regional Constanța*, MCA 5, p. 753–759.
- Richter 1950 Richter, G., *The Sculpture and Sculptors of the Greeks*, New Haven.
- Schneider 1999 Schneider, C., *Die Musengruppe von Milet*, Milesische Forschungen I, Mainz am Rhein.
- Smith 2006 Smith, R.R.R., *Roman Portrait Statuary from Aphrodisias*, Aphrodisias II, Mainz am Rhein.

## A DRAPED FEMALE STATUE FROM THE TUMULAR NECROPOLIS OF HISTRIA

### ABSTRACT

The paper presents a recent discovery from the Histrian necropolis. It is a marble statue of small dimensions (height 23.5 cm, width 13.5 cm, depth 10 cm), of which the inferior third has been preserved, until above the knees. Its relevance is given on one hand by the traces of tools, evidence for the using of the pointing process, and on another hand by the statuary type, which enriches the repertoire of the feminine draped statues from Histria. It is a miniature statue probably belonging to the *palliata* type, dating in the 1<sup>st</sup>–2<sup>nd</sup> centuries A.D., and which, taken into account the place of discovery, was most probably part of a funerary monument.

**Keywords:** marble, statue, draped female, tumular necropolis, Histria, pointing process, early Roman period

#### LIST OF CAPTIONS

Fig. 1. Histria, tumular necropolis. Draped female statue (Museum of Histria, inv. no. S 360. Photos: the author): a. frontal view; b. left profile view.

Fig. 2. Histria, tumular necropolis. Draped female statue (Museum of Histria, inv. no. S 360. Photos: the author): a. back view; b. right profile view.

## NOTE EPIGRAFICE (VI)\*

FLORIAN MATEI-POPESCU\*\*

**Rezumat:** În această nouă serie a notelor epigrafice, este publicată o inscripție inedită din colecțiile Muzeului Regiunii Porților de Fier, Drobeta Turnu-Severin (nr. 1, un fragment de stelă funerară ridicată de un membru sau un veteran al legiunii V Macedonica sau al legiunii VII Claudia pia fidelis). Este republicată, cu o nouă lectură, o altă inscripție din colecțiile muzeului mai sus menționat (nr. 2, un epitaf al unui *centurio regionarius*). Sunt republicate, de asemenea, două inscripții, una descoperită la Târgu-Mureș (nr. 3, epitaf al unui veteran al *cohors (I) Vbiorum* din Dacia Superior), iar cealaltă descoperită la Tomis, aflată în colecțiile Muzeului Național de Antichități, Institutul de Arheologie „Vasile Pârvan”, București (nr. 4, un epitaf al unei femei originare din Tios, provincia Pontus et Bithynia).

**Cuvinte-cheie:** Drobeta, Tomis, Tios, *centurio regionarius*, *cohors I Vbiorum*.

### 1. O STELĂ FUNERARĂ INEDITĂ DIN COLECȚIILE MUZEULUI REGIUNII PORȚILOR DE FIER, DROBETA TURNU-SEVERIN

În curtea Secției de Artă a Muzeului Regiunii Porților de Fier din Drobeta Turnu-Severin, se găsește un fragment de stelă funerară romană de calcar. Acesta a fost încastrat în Cetatea Medievală a Severinului, de unde a fost extras și adus la muzeu (fig. 1). Se păstrează partea din stânga jos, fiind compus din câmpul inscripției și marginea, la origine probabil decorată sau profilată, dar care a fost îndreptată pentru ca blocul să poată fi reutilizat. De altfel, urmele de mortar de pe suprafața monumentului sunt o dovadă clară că monumentul a fost reutilizat ca material de construcție. Din inscripția stelei funerare se păstrează ultimele trei rânduri. Fragmentul are următoarele dimensiuni: h – 0,56 m; l – 0,44 m; gr. – 0,34 m; h lit. – 0,07 m.

---

\* Vezi anterior Matei-Popescu 2003–2005; Matei-Popescu 2008–2009; Matei-Popescu 2011; Matei-Popescu 2012; Matei-Popescu 2014a. Pentru lectura critică a manuscrisului, mulțumesc domnilor Constantin C. Petolescu, Alexandru Avram și Dan Dana.

\*\* Institutul de Arheologie „Vasile Pârvan”, București; e-mail: [florian.matei@gmail.com](mailto:florian.matei@gmail.com).



Fig. 1. Fragment de stelă funerară,  
Muzeul Regiunii Porților de Fier,  
Drobeta Turnu-Severin.

[ - - - ]  
*leg(ionis)·V[ Mac(edonicae) vel II C(laudiae) p(iae) f(idelis)]*  
*frat[ri - - ]*  
*b(ene)[m(erenti) p(osuit)]*

Avem de a face cu formula finală a unei inscripții funerare, fiind, astfel, foarte posibil, ca personajul din legiune să fi fost cel care ridică monumentul în memoria fratelui sau a camaradului său. Numele legiunii în care acesta activa (sau activase) este greu de stabilit, ambele restituiri propuse fiind perfect posibile. Totuși, până în acest moment, sunt cunoscute mai multe inscripții care atestă prezența unor membri ai legiunii V Macedonica la Drobeta<sup>1</sup>, în comparație cu inscripțiile care atestă

<sup>1</sup> CIL III 14216<sup>6</sup> = IDR II 41; Bărbulescu 1987, p. 72, nr. 12; Matei-Popescu 2010, p. 71 (am susținut o datare a acestui monument funerar în cursul secolului al II-lea; recent însă au fost aduse argumente, nu însă decisive, pentru o datare în secolul al III-lea, vezi întreaga discuție la Onițiu 2013, p. 382–383, nota 9); IDR II 39; Matei-Popescu 2010, p. 73; IDR II 38 (care datează de la sfârșitul secolului al II-lea, pe baza epitetului *pia constans*, purtat de legiune); IDR II 36 (monument datat în secolul al II-lea, fără alte precizări); IDR II 40. Indiferent de datarea acestor monumente, înainte sau după transferul legiunii V Macedonica la Potaissa, prezența unui număr atât de mare de membri ai acestei legiuni la Drobeta nu a fost niciodată explicat mulțumitor. De ce să fi fost aduse detașamente de la Troesmis sau de la Potaissa, când ar fi fost mai simplu să se facă apel la legiunile din Moesia Superior sau, eventual, la legiunea XIII Gemina de la Apulum sau, pe timpul lui Traian, la legiunea III Flavia Felix de la Berzobia?

prezența unor membri ai legiunii VII Claudia p. f.<sup>2</sup>. Astfel, sunt înclinat să cred că și personajul de față va fi servit tot în legiunea V Macedonica.

Această observație redeschide discuția privind datarea prezenței unor detașamente din această legiune la Drobeta: fie în epoca timpurie, Traian – Hadrian, când a participat la construcția podului de peste Dunăre și, eventual, la alte activități edilitare, legiunea fiind în acel moment cantonată la Troesmis, în Moesia inferior; fie în cursul secolului al III-lea, după ce legiunea fusese mutată în Dacia, la Potaissa.

Fără a avea multe elemente de datare, aş susține, pe baza formularului folosit și a formei elegante a literelor, că această inscripție ar putea data dintr-o epocă mai timpurie, din prima jumătate a secolului al II-lea.

## 2. UN CENTVRIO REGIONARIVS LA DROBETA ÎN EPOCA LUI TRAIAN

Altar funerar de calcar, descoperit de Alexandru Bărcăcilă în timpul cercetărilor arheologice din zona termelor romane de la Drobeta, având următoarele dimensiuni: h – 1,73 m; l – 0,73 m; gr. – 0,73 m; h lit. 0,11–0,045 m. Marginea din stânga este ruptă de sus până jos, primele litere ale fiecărui rând fiind astfel pierdute. Altarul a fost fără îndoială refolosit în timpul lucrărilor de extindere a termelor din timpul dinastiei Severilor. Lectura inscripției nu a pus niciun fel de dificultate, cu excepția r. 5, citit greșit până acum. M.P. Speidel și G. Cupcea au atras deja atenția că lectura inscripției, mai ales a r. 5, ar putea fi îmbunătățită<sup>3</sup>. Am revăzut inscripția în curtea Muzeului Regiunii Porților de Fier din Drobeta Turnu-Severin (nr. inv. L, II, 16, fig. 2) și, cu toate că textul este foarte șters, pot afirma că lectura r. 5, pe care o propun mai jos, este fără dubiu.

Iată textul inscripției și noua lectură:

Bărcăcilă 1939, p. 153–154, nr. 2 (fotografii); Tudor 1957, p. 242–243, nr. 7; AÉ 1959, 314; Russu 1976 (fotografii și desen); IDR II 35; Gostar 1980, p. 315–316; ILD 60

*D(is) M(anibus)*  
*[C(aio) T]itio C(ai) f(ilio)*  
*[Vi]ctrice(nsi)*  
*[Ia]nuario*  
 5. *[(centurioni)] leg(ionis) III F(laviae) F(elicis) r(egionario)*  
*[v]ix(it) ann(os) LVI*  
*[C(aius)] Titius Epipo-*  
*[di]us lib(ertus) et heres*  
*[opt]imo patro-*

<sup>2</sup> CIL III 14216<sup>9</sup> = ILS 7150 = IDR II 42.

<sup>3</sup> Speidel 1984, p. 186, nota 8; Cupcea 2009, p. 310–311; Cupcea 2013, p. 349–350; Cupcea 2014, p. 39–40, nr. 5.

10. *[no] b(ene) m(erenti) f(aciendum) c(uravit)  
[h(ic)] s(itus) e(st)*

r. 5: Tudor, AÉ, Russu: *[(centurioni)] leg(ionis) IIII F(laviae)  
fr(umentario)*; Gostar: *[(centurioni)] leg(ionis) IIII F(laviae)  
F(elicis) (f)r(umentario)*.



Fig. 2. Altarul funerar al unui *centurio regionarius*, Muzeul Regiunii Porților de Fier, Drobeta Turnu-Severin (inv. nr. L, II, 16, după Russu 1976, p. 50, fig. 1).

Numele legiunii *IIII Flavia Felix* este redat la fel cum apare și pe ștampilele tegulare din timpul lui Traian: *IIII FF* cu cele două haste interioare ale numeralului mai mici<sup>4</sup>. Aceeași formă de redare a numeralului legiunii se întâlnește și pe altarul funerar ridicat de centurionul *Iulius Strato* fiicei sale, *Iulia Strata*<sup>5</sup>. Abrevierea *IIII FF* datează din timpul lui Traian, înainte de mutarea legiunii la Singidunum, la începutul domniei lui Hadrian, când a fost adoptată fără excepție abrevierea *IIII FL*. Numele legiunii nu este niciodată abreviat *IIII F*, astfel că lectura *IIII FF* se impune de la sine. În aceste condiții, inscripția datează, fără umbră de îndoială, din timpul domniei lui Traian. Oricum, re folosirea sa, în lucrările de reconstrucție a termelor de la începutul secolului al III-lea, permitea datarea acestui altar funerar în

<sup>4</sup> IDR II 98.

<sup>5</sup> CIL III 14484 = IDR II 34: *D(is) M(anibus) / Iuliae Gratae / fil(iae) Iuli(us) Strato / (centurio) leg(ionis) IIII Fl(aviae) et Aelia / Adaucta / par(entes) fec(erunt)*.

secolul al II-lea. După abrevierea numelui legiunii, rămâne doar litera *R*, care se poate întregi fără probleme *r(egionario)*.

De la Montana, din Moesia inferior, se cunosc câteva inscripții care atestă prezența unor *centuriones regionarii*<sup>6</sup>. M.P. Speidel a legat aceste atestări de *regio Montanensium*, un district atestat epigrafic, aparținând probabil fiscului imperial, având în vedere importanțele exploatari miniere din acea zonă<sup>7</sup>. Acest district se întindea până în zona Almus, unde este atestat un alt *centurio regionarius*<sup>8</sup>. De păstrarea ordinii în *regio Montanensium* se ocupa un *centurio regionarius*, aflat în fruntea unui detașament de soldați (*regionarii*)<sup>9</sup>, la care se alăturau și *beneficiarii consularis*<sup>10</sup>. Într-una dintre aceste inscripții, mențiunea *r(egionario)* apare, la fel ca la Drobeta, după numele legiunii<sup>11</sup>.

În aceste condiții, lectura r. 5 al inscripției de la Drobeta este: (*centurioni leg(ionis) IIII F(laviae) F(elicis) r(egionario)*). Este astfel posibil ca în timpul lui Traian, înainte de fondarea municipiului de la Drobeta, această zonă să se fi aflat sub supravegherea unor *centuriones regionarii*. Dacă aceasta va fi purtat sau nu numele centrului de la Drobeta (*regio Drobetae* sau *regio Drobotensis*) este însă greu de precizat. Totuși, ținând cont de importanța strategică, dar mai ales logistică, a zonei Drobeta până la începutul domniei lui Hadrian, principalul punct de trecere spre noua provincie creată de Traian la nord de Dunăre (nu trebuie uitat în acest context că podul construit de Traian peste Dunăre a fost funcțional până la începutul lui Hadrian), existența unei *regio Drobotensis*, aflate sub supravegherea unor *centuriones regionarii*, nu ar fi ceva cu totul neobișnuit.

Din punct de vedere cronologic, după cum am afirmat deja, inscripția aici în discuție datează din perioada premergătoare mutării legiunii IIII Flavia Felix în castrul de la Singidunum. Așadar, eventuala *regio* din zona Drobeta datează din

<sup>6</sup> AÉ 1975, 745 = AÉ 1985, 738 = *Montana* II 39: [Ap]ollini / Sancto / C(aius) Iulius / Saturni/nus (centurio) / region/arius / ex voto; CIL III 12371 = *Montana* II 51; CIL III 12380 = *Montana* II 134: [- - -] / C(aius) Iul(ius) / Sa(t)urn/(i)nus ce(n)/turio r(e)/gionariu(s) / ex voto (vezi și *Montana* II 135: (centurio) / leg(ionis) I Ital(icae) / Sev(eriana), Matei-Popescu 2010, p. 104); CIL III 12385 = *Montana* II 59; Speidel 1984.

<sup>7</sup> AÉ 1957, 341. Despre *regio Montanensium*, vezi Rankov 1981.

<sup>8</sup> CIL III 7420; Speidel 1984, p. 186.

<sup>9</sup> *Montana* II 114, r. 5: [region]arius (?); *Montana* II 149, r. 3: [- - -] reg(ionarius) (?); AÉ 1969/1970, 577 = *Montana* II 53: Dianae et Ap/ollini sacrum / C(aius) Val(erius) Valens / optio leg(ionis) / XI Cl(audiae) agens / r(egione) Mont[an(ensium)] / v(otum) s(olvit) l(ibens) m(erito); AÉ 1957, 341 = *Montana* II 22: Dianae Reginae Aurel(ius) / Titus vexill(arius) eq(uitum) leg(ionis) / I Ital(icae) Gordianae a(gens) v(ice) / in reg(i)one Mont(anensium) cu(m) / suis ex voto pos(uit) / v(otum) s(olvit) l(ibens) m(erito).

<sup>10</sup> AÉ 1991, 1368 = *Montana* II 95; CGLBI 645 = AÉ 1987, 872 = *Montana* II 19; CGLBI 646 = AÉ 1987, 873 = *Montana* II 35; CGLBI 647 = AÉ 1987, 881 = *Montana* II 57; CIL III 7447 = CGLBI 641 = *Montana* II 56; *Montana* II 49. Vezi și AÉ 1985, 756 = *Montana* II 8, unde *statio* este atestată direct.

<sup>11</sup> CIL III 12371 = *Montana* II 51; Speidel 1984, p. 186: Dianae / Reginae et Apol/lini pro salute L(ucii) Iuli(i) Statili(i) Se/veri leg(ati) Aug(usti) pr(o) / pr(aetore) et li[bero]rum ei/us Aelius / Artem(i)dorus (centurio) leg(ionis) I Ital(icae) r(egionario); vezi și Matei-Popescu 2010, p. 100.

primii ani ai stăpânirii romane în Dacia, când structurile romane nu erau încă definitiv fixate. Acest organism, diferit fără îndoială de castrul trupei auxiliare și de vicusul militar dezvoltat în jurul lui, a fost locul unde s-au așezat mai mulți cetățeni romani, constituind probabil un *conventus civium Romanorum*, baza viitorului *municipium Hadrianum Drobetense*<sup>12</sup>. Dacă *regio* a continuat să funcționeze și după domnia lui Hadrian, nu se poate preciza în acest moment. Cred însă că transformările juridice și administrative profunde de la începutul domniei lui Hadrian (fondarea municipiului și trecerea castrului și a trupei auxiliare sub autoritatea guvernatorului Moesiei Superior, cândva între 124 și 132) au dus probabil și la desființarea acestui organism.

### 3. UN VETERAN DIN *COHORS VBIORUM* ÎNTR-O INSCRIȚIE DE LA TÂRGU-MUREȘ

Fragment de stelă funerară, ruptă în partea de sus, unde se mai păstrează doar colțul din stânga jos al portretului funerar, la dreapta, aproximativ pe jumătate, și jos – se păstrează însă formula finală a inscripției, având următoarele dimensiuni: h – 0,88 m; l – 0,58 m; gr. – 0,21 m; h lit. – 0,06 – 0,065 m (doar pe primul rând). Monumentul a fost descoperit la Târgu-Mureș, în anul 1950, unde fusese refolosit în zidul bisericii reformate, la baza unui contrafort de pe latura de nord.

Russu 1964, p. 190–192, fig. 7 (fotografie și desen); AÉ 1967, 406; Țeposu-Marinescu 1982, p. 123, nr. 84; IDR III/4, 138.

- D(is) · [M(anibus)]*  
*M(arcus) · Fabius · [- - -]*  
*vet(eranus) · coh(ortis) · V[bior(um) vix(it) an]-*  
*nos LXIII · m[il(itavit) annos XXV]*  
 5. *fili · P(ublius) · Ael(ius) · M[-- ca 7-8 -- · Ael(ia)]*  
*Dionysia · P(ublius) [Ael(ius) -- ca 7-8 --]*  
*P(ublius) · Ael(ius) · Quintu[s · patri pos(uerunt)?]*  
*h(ic) s(itus) e(st).*  
 A+E+L – peste tot ligatură; r. 4, III redat mai mic.

Este vorba de o inscripție funerară ridicată în memoria lui *M. Fabius [---]*, *vet(eranus) coh(ortis) V[---]*, de către copiii acestuia. Pe bună dreptate, I.I. Russu a

<sup>12</sup> Teoria tradițională considera că originea municipiului de la Drobeta ar trebui căutată în vicus-ul militar, dezvoltat pe lângă castrul auxiliar, Ardevan 1998, p. 35, cu bibliografia anterioară. Totuși, municipalizarea așezărilor din imediata apropiere a fortificațiilor legionare (*canabae*) sau auxiliare (*vici* militari) înainte de perioada severică nu este atestată în Imperiul Roman, așa cum observă și Ardevan 1998, p. 35: „Conviețuirea unei garnizoane cu o localitate de statut urban reprezintă în secolul II o remarcabilă excepție”.



observat că inscripția nu ar putea proveni de la Târgu-Mureș, pe teritoriul căruia nu se cunoaște existența unor urme romane importante, presupunând că a fost adusă de undeva din castrerele aflate în apropiere. Întrucât la Cristești a staționat *ala I Bosporanorum*<sup>13</sup>, iar în castrerele din zonă, de la Călugăreni și Sărățeni, nu se cunoaște prezența unei cohorte al cărei numeral sau nume să înceapă cu *V*<sup>14</sup>, cred că cel mai probabil este vorba de *cohors Vbiorum* de la Odorheiul Secuiesc, transcrisă sub forma *VBIOR*. Lipsa numeralului nu este un impediment, întrucât, pe diplomele militare ale Moesiei inferior, precum și pe diploma militară a provinciei Dacia inferior din 119–129, unitatea apare simplu *cohors Vbiorum*<sup>15</sup>. Numele cohortei *VIII Raetorum*, care a staționat la Inlăceni<sup>16</sup>, va fi fost, fără îndoială, transcris măcar sub forma *VIII RAET*, fiind astfel prea lung.

Având în vedere că toți copiii poartă prenumele și gentiliciul împăratului Hadrian (*Publius Aelius*), veteranul a fost lăsat la vatră, cel mai probabil, pe timpul acestui împărat, când unitatea este redată simplu *cohors Vbiorum*. Pentru o datare mai timpurie pledează și forma monumentului, precum și prezența formulei finale *h(ic) s(itus) e(st)*, care dispare treptat în cursul secolului al II-lea.

De asemenea, este interesant de observat faptul că gentiliciul (imperial) al copiilor și gentiliciul diferit al tatălui (*Fabius*, deja cetățean probabil încă din momentul recrutării; oricum, sigur cetățean în momentul lăsării la vatră) ar putea indica o căsătorie cu o peregrină.

#### 4. O FEMEIE ORIGINARĂ DIN TIOS LA TOMIS – MNA, inv. L 186

În colecția epigrafică a Muzeului Național de Antichități, aflată la Institutul de Arheologie „Vasile Pârvan” din București, se găsește și un fragment de stelă funerară (partea inferioară), care poartă o inscripție în limba latină (fig. 3). Deși a fost găsită undeva în apropiere de Constanța, la sfârșitul secolului al XIX-lea și publicată de Grigore Tocilescu încă din anul 1882 (fiind apoi preluată și în CIL III), inscripția nu și-a găsit locul în corpusul inscripțiilor tomitane.

Fragment de stelă funerară de calcar, ruptă în partea superioară și foarte puțin la dreapta și în partea inferioară, având următoarele dimensiuni: h – 0,45 m; l – 1,10 m; gr. 0,30 m; h lit. – 0,05–0,06 m; stela a fost tăiată pentru a fi refolosită, după cum o demonstrează urmele de prindere.

<sup>13</sup> Petolescu 2002, p. 65–66, nr. 5.

<sup>14</sup> Pentru castrerele auxiliare de pe limesul estic și trupele atestate, vezi în ultimă instanță Matei-Popescu 2014b.

<sup>15</sup> Matei-Popescu 2010, p. 235–236, nr. 42 și p. 310–313, tabelele cu diplomele militare ale provinciei Moesia inferior până la începutul domniei lui Hadrian; RMD V 374 (Eck, MacDonald, Pangerl 2001, p. 38–42, nr. 3); Petolescu 2002, p. 124–125, nr. 61.

<sup>16</sup> Petolescu 2002, p. 119–120, nr. 54.

Tocilescu 1882, p. 17, nr. 33 (facsimil); CIL III 7570.

- [-----]  
*nata · T<i>o · Vlp(ii) Fili[ppi?]*  
*fil(ia) uixit · ann(os) · XLIX · [---]*  
*M(arcus) · Aur(elius) · Pretiosus v[ivus ?]* (sic)  
*con(i)ugi pientissime [---]* (sic)  
 5. *vac. sepul-ch<r>um em[it ---]* (sic)



Fig. 3. Fragmentul de stelă funerară a unei femei originare din Tios, descoperit la Tomis, MNA inv. L 186.

Pe primul rând păstrat, primul cuvânt este fără îndoială *NATA*. După punctul despărțitor, se observă hasta unei litere ce pare a fi *I*, dar care păstrează urme din hasta orizontală în partea superioară, fiind astfel litera *T*. Urmează apoi un spațiu mai mare, de cca 5 cm, și se vede partea inferioară a literei *I* sau *L* (modul de redare a literei este foarte asemănător cu celelalte litere *L* păstrate pe piatră). După aceea se văd urmele unei litere rotunde, fiind fără îndoială vorba de *O*. Urmează un punct de despărțire și apoi literele se citesc fără probleme. Atrag atenția că și între literele *V* și *L* din cuvântul următor este un spațiu tot de cca 5 cm, ceea ce ar confirma ipoteza că între *T* și *I* nu mai există altă literă, care să fi fost ștearsă. De asemenea, se poate observa că fiecare rând începe cu un cuvânt, fiind astfel exclusă posibilitatea de a considera că grupul de litere *NATA* ar putea aparține unui eventual cognomen (e. g. *Fortunata*). Lectura primelor două cuvinte de pe r. 1 este așadar: *nata Tio*, alte variante (cum ar fi *Tlo*<sup>17</sup>) fiind, în opinia mea, excluse.

Personajul feminin, al cărui nume nu-l cunoaștem, era așadar originar din *Tios* (*Tius*) / *Tion* (*Tium*) sau *Tieion*, oraș din provincia Pontus et Bithynia, situat pe coasta sudică a Mării Negre<sup>18</sup>. Fiică a lui *Vlp(ius) Fili[ppus]*, aceasta a locuit la Tomis, împreună cu soțul ei, *M(arcus) Aur(elius) Pr(a)etiosus*, care, având în vedere că nu-și menționează originea, era probabil tomitan.

<sup>17</sup> *Tlos*, oraș în provincia Lycia et Pamphylia; Brandenstein 1937; Reitzenstein 2014. Este însă foarte puțin probabil ca o persoană originară din această localitate atât de îndepărtată să fi ajuns la Tomis.

<sup>18</sup> Pentru localizare și diversele versiuni ale numelui orașului în sursele greco-latine, vezi: Ruge 1936; Wüst 1937; Öztürk 2014, p. 156–157, p. 179, fig. 1 (harta).

Prezența persoanelor originare din Tios la Tomis în epoca romană este bine atestată<sup>19</sup>. Astfel, două personaje din Tios apar printre cei care au ridicat o dedicație Cavalerului Trac, toți cetățeni romani originari din provinciile orientale, care formau probabil un *conventus civium Romanorum: Vettius Ponticus n(atus) Tio* și *T. Ailius Pompeius n(atus) Tio*. Monumentul poate fi datat în prima jumătate a secolului al II-lea<sup>20</sup>. În templul lui Sarapis de la Sinope, una dintre dedicații este așezată de Stratonikos, fiul lui Euarestos, care posedă o dublă cetățenie a orașelor Tios și Tomis (Τιανὸς ὁ καὶ Τομεΐτης)<sup>21</sup>. La această listă o putem adăuga acum și pe fiica lui *Vlpus Fili[ppus]*. Acesta din urmă va fi avut legături comerciale cu metropola Pontului Stâng, legături pe care va fi dorit să le întărească printr-o alianță matrimonială.

Monumentul funerar ar putea data din prima jumătate a secolului al III-lea, după anul 212, având în vedere numele soțului, *M(arcus) Aur(elius) Pr(a)etiosus*.

## BIBLIOGRAFIE

- |                   |   |
|-------------------|---|
| Ardevan 1998      | Ardevan, R., <i>Viața municipală în Dacia romană</i> (Bibliotheca Historica et Archaeologica Banatica 10), Timișoara.   |
| Avram 1998–2000   | Avram, A., Στρατόνευκος / Εὐαρέστου Τιανὸς / ὁ καὶ Τομεΐτης, StCl 34–36, p. 137–140.  |
| Bărcăcilă 1939    | Bărcăcilă, A., <i>Știri noi din preajma Porților de Fier: Drubeta, Transdrubeta, Dierna</i> , BCMI 32, 102, p. 152–174.   |
| Bărbulescu 1987   | Bărbulescu, M., <i>Din istoria militară a Daciei romane. Legiunea V Macedonica și castrul de la Potaissa</i> , Cluj-Napoca.   |
| Bordenache 1969   | Bordenache, G., <i>Sculture grece e romane del Museu Nazionale din Antichità di Bucarest. I. Statue e rilievi di culto. Elementi architettonici e decorativi</i> , București.   |
| Brandenstein 1937 | Brandenstein, W., <i>Tlos</i> , RE 6 A2, col. 1621–1626.  |
| Cupcea 2009       | Cupcea, G., <i>Soldiers Missions in Limes Provinces. Frumentarii in Dacia</i> , în Țentea, O., Opreș, I.C. (eds.), <i>Near and Beyond the Roman Frontiers. Proceedings of a Colloquium held in Târgoviște, 16–17 October 2008</i> (The Centre for Roman Military Studies 5), București, p. 305–314. |
| Cupcea 2013       | Cupcea, G., <i>Centurions of the IIII Flavia legion in Dacia</i> , în Stavilă, A., Micle, D., Cîntar, A., Floca, Cr., Forțiu, S. (eds.), <i>Arhevest I. In memoriam Liviu Măruia. Interdisciplinaritate în arheologie și istorie. Timișoara, 7 decembrie 2013</i> , Szeged, p. 343–355.             |
| Cupcea 2014       | Cupcea, G., <i>Professional Ranks in the Roman Army of Dacia</i> (BAR IntSer 2681), Oxford.   |

<sup>19</sup> Öztürk 2014, p. 165–166.

<sup>20</sup> CIL III 7532 = ILS 4069 = ISM II 129; Stoian 1962, p. 70–71, nr. 3. Pentru datare, vezi Bordenache 1969, p. 100–101, nr. 204.

<sup>21</sup> SEG 44, 1021; Avram 1998–2000; Öztürk 2014, p. 165, nota 59 și p. 183, fig. 1 (foto): Δὺ Ἡλίῳ Σαράπιδι / κὲ Εἰσιδι μυριωνύμῳ / Στρατόνευκος / Εὐαρέστου Τιανὸς / ὁ καὶ Τομεΐτης ἐπὶ/ξάμενος.

- Eck, MacDonald, Pangerl 2001 Eck, W., MacDonald, D., Pangerl, A., *Neue Diplome für Auxiliartuppen in den dakischen Provinzen*, ActaMN 38/I, p. 27–48.
- Gostar 1980 Gostar, N., *Études épigraphiques IV*, Dacia N.S. 24, p. 307–322.
- Matei-Popescu 2003–2005 Matei-Popescu, F., *Note epigrafice (I)*, SCIVA 54–56, p. 303–312.
- Matei-Popescu 2008–2009 Matei-Popescu, F., *Note epigrafice (II)*, SCIVA 59–60, p. 241–245.
- Matei-Popescu 2010 Matei-Popescu, F., *The Roman Army in Moesia inferior* (Centrul de Studii Militare Romane 7), București.
- Matei-Popescu 2011 Matei-Popescu, F., *Note epigrafice (III)*, SCIVA 62, 3–4, p. 265–273.
- Matei-Popescu 2012 Matei-Popescu, F., *Note epigrafice (IV)*, SCIVA 63, 3–4, p. 303–312.
- Matei-Popescu 2014a Matei-Popescu, F., *Note epigrafice (V)*, SCIVA 65, 3–4, p. 337–345.
- Matei-Popescu 2014b Matei-Popescu, F., *Trupele auxiliare pe limesul estic al Daciei. Stadiul problemei*, Angustia 17–18, p. 205–216.
- Montana II Velkov, V., Aleksandrov, G., *Epigrafski pametnici ot Montana i rajona*, Montana, 1994.
- Onițiu 2013 Onițiu, A., *Între război și pace: monumentele funerare ale militarilor din Dacia romană*, în Stavilă, A., Micle, D., Cîntar, A., Floca, Cr., Forțiu, S. (eds.), *Arheovest I. In memoriam Liviu Măruia. Interdisciplinaritate în arheologie și istorie. Timișoara, 7 decembrie 2013*, Szeged, p. 381–395.
- Öztürk 2014 Öztürk, B., *Some Observations on Tianoï Abroad and the External Relations of Tieion / Tios (Eastern Bithynia)*, în Cojocaru, V., Coșkun, A., Dana, M. (eds.), *Interconnectivity in the Mediterranean and Pontic World during the Hellenistic and Roman Periods*, Cluj-Napoca, p. 155–185.
- Petolescu 2002 Petolescu, C.C., *Auxilia Daciae. Contribuție la istoria militară a Daciei romane*, București.
- Rankov 1981 Rankov, B., *A Contribution to the Military and Administrative History of Montana*, în Poulter, A.G. (ed.), *Ancient Bulgaria. Papers presented to the International Symposium on the Ancient History and Archaeology of Bulgaria, University of Nottingham, 1981*, Part 2, Nottingham, p. 40–73.
- Reitzenstein 2014 Reitzenstein, D., *Neue Inschriften aus Tlos: Kronoskult, Agonistik und Euergetismus*, Chiron 44, p. 551–613.
- Ruge 1936 Ruge, W., *Tieion*, RÉ 6 A1, col. 856–862.
- Russu 1964 Russu, I. I., *Materiale epigrafice din estul Daciei*, ActaMN 1, p. 181–195.
- Russu 1976 Russu, I. I., *Titius Ianuarius centurio la Drobeta*, Drobeta 1, p. 47–54.
- Speidel 1984 Speidel, M.P., *Regionarii in Lower Moesia*, ZPE 57, p. 185–188 (= idem, *Roman Army Studies*, II (MAVORS VIII), Stuttgart, 1992, p. 140–144).
- Stoian 1962 Stoian, I., *Tomitana. Contribuții epigrafice la istoria cetății Tomis*, București.
- Tocilescu 1882 Tocilescu, G., *Inschriften aus der Dobrudscha*, AEM 6, p. 1–52.
- Tudor 1957 Tudor, D., *Istoria sclavajului în Dacia romană* (Biblioteca istorică 2), București.
- Țeposu-Marinescu 1982 Țeposu-Marinescu, L., *Funerary Monuments in Dacia Superior and Dacia Porolissensis* (BAR IntSer 128), Oxford.
- Wüst 1937 Wüst, E., *Tios (Tius), Tion (Tium)*, RÉ 6 A2, col. 1411–1412.

## EPIGRAPHIC NOTES (VI)

## ABSTRACT

**1. An unpublished funerary stele from the epigraphic collection of the Museum of the Iron Gates' Region, Drobeta Turnu-Severin.**

A fragmentary funerary stele is published here. The monument was raised by a member or a veteran of a Roman legion, brother of the deceased person. The legion could have been *V Macedonica* or *VII Claudia pia fidelis*. Taking into account the important number of the funerary monuments raised in the memory of the members or veterans of the *V Macedonica* legion, it is argued that the unknown person should have been connected with this legion. The monument should be dated in the first half of the second century AD, based on the shape of the stele and of the letters.

**2. A *centurio regionarius* at Drobeta during Trajan's reign**

A funerary altar is here republished, also from the epigraphic collection of the Museum of the Iron Gates' Region. The monument was raised by a freedman to his master, a *centurio* of the *III Flavia Felix* legion, accommodated in the Berzobia fortress during Trajan's reign. It is argued that the reading of the l. 5 should take into consideration that he had been serving as *centurio regionarius* and not as *centurio frumentarius*. This allows a discussion on the status of the Drobeta area during Trajan, before the making of the *municipium Hadrianum Drobotense*.

**3. A veteran of the *cohors Vbiorum* on an inscription from Târgu-Mureş**

A funerary stele, reused in the walls of the Evangelic Church from Târgu-Mureş, brought there without any doubts from the Eastern Limes of the Dacia Superior province, is republished here. It is argued that deceased veteran should have served in the *cohors (I) Vbiorum*, accommodated in the Odorheul Secuiesc Roman fort. Based on the names of his children, one can conclude that the veteran was released from duty during Hadrian's reign.

**4. A woman originated from Tios at Tomis – MNA, inv. L 186**

A fragment of a funerary stele discovered at Tomis by the end of the 19th century and kept in the epigraphic collection of the National Museum of Antiquities ("Vasile Pârvan" Institute of Archaeology, Bucharest) is here republished. It is argued that the deceased person is a woman originated from the city of Tios, Pontus et Bithynia province. A short discussion on the presence of the persons originated from Tios at Tomis follows.

**Keywords:** Drobeta, Tomis, Tios, *centurio regionarius*, *cohors I Vbiorum*.

## LIST OF CAPTIONS

Fig. 1. Fragment of the funerary stele, Museum of the Iron Gates' Region, Drobeta Turnu-Severin.

Fig. 2. The funerary altar of a *centurio regionarius*, Museum of the Iron Gates' Region (inv. no. L, II, 16), after Russu 1976, p. 50, fig. 1.

Fig. 3. The fragment of the funerary stele of the woman originated from Tios, discovered at Tomis – NMA, inv. L 186.



## REVISTA FUNDAȚIILOR REGALE ȘI ARHEOLOGIA\*

CĂTĂLIN I. NICOLAE\*\*

**Rezumat:** Articolul își propune să prezinte succint studiile și articolele de arheologie publicate în *Revista Fundațiilor Regale* (RFR) în anii 1934–1947. Etalon al publicațiilor culturale românești interbelice, RFR a oferit arheologiei un spațiu de exprimare insuficient exploatat și o audiență publică mare. Contribuțiile arheologilor români sau străini se încadrează în spiritul epocii, dominat de spectrul războiului, al exceselor politicianiste, al experimentelor economice, al ideologiilor naționaliste și al teoriilor despre rasă. Nu lipsesc contribuțiile pe teme de arheologie, mai mult sau mai puțin argumentate, ale unor oameni din afara breslei. Remarcăm și faptul că spațiul alocat arheologiei în paginile RFR este similar cu cel alocat altor științe – fizica, de exemplu.

**Cuvinte-cheie:** continuitate, romani, români, istoria arheologiei, război, ideologie.

### I. ISTORICUL REVISTEI

În a doua jumătate a anului 1933, Paul Zarifopol (1874–1934)<sup>1</sup> adresa mai multor scriitori și personalități din viața culturală și științifică a timpului o scrisoare-circulară, prin care îi invita să colaboreze la o revistă lunară de literatură, artă și cultură generală, ce urma să apară în curând sub egida Fundațiilor Culturale Regale (fig. 1).

Această nouă publicație avea să urmeze modelul uneia dintre cele mai cunoscute reviste din cultura franceză – *Revue des Deux Mondes* (fig. 2). Ideea nu era nouă, în cei mai bine de o sută de ani de existență a revistei franceze ea servind drept inspirație pentru multe periodice, din toată Europa. *Revue des Deux Mondes* a fost fondată la 1 august 1829<sup>2</sup> de către Pierre de Ségur-Dupéyron și Prosper

---

\* Lucrarea a beneficiat de susținere financiară prin proiectul cu titlul „SOCERT. Societatea cunoașterii, dinamism prin cercetare”, număr de identificare contract POSDRU/159/1.5/S/132406. Proiectul este cofinanțat din Fondul Social European prin Programul Operațional Sectorial Dezvoltarea Resurselor Umane 2007–2013.

\*\* Institutul de Arheologie „Vasile Pârvan”, București; e-mail: fotoiavp@gmail.com.

<sup>1</sup> Istoric și critic literar, cu o amplă activitate de publicist, moralist, eseist politic și istoric al civilizației românești.

<sup>2</sup> Inițial, revista se numea *Revue des Deux Mondes, recueil de la politique, de l'administration et des mœurs*.

Maurois, fiind reorganizată<sup>3</sup>, începând cu anul 1831, de François Buloz. Urmărind programatic să repună valorile culturii franceze în circuitul universal, revista va avea un profil enciclopedic și o ținută intelectuală sobră. Celebritatea revistei a fost adusă însă de colaboratorii literari – Charles Augustin Sainte-Beuve, Victor Hugo, Alfred de Vigny, Alfred de Musset, George Sand, Honoré de Balzac, Alexandre Dumas tatăl<sup>4</sup>. În anul 1934 însă, la data apariției *Revistei Fundațiilor Regale* (RFR), *Revue des Deux Mondes* nu mai avea aceeași forță de la mijlocul și sfârșitul secolului al XIX-lea, față de conținutul literar de la început revista având un profil preponderent istoric. Fiecare număr al revistei avea un număr fix de pagini, 240, cifră păstrată și de RFR, cu rare sincope în ultimii ani de viață<sup>5</sup>.

Deși *Revue des Deux Mondes* a constituit modelul ales de prima echipă redacțională, *Revista Fundațiilor Regale* avea să aibă drept sursă de inspirație o altă revistă franceză, celebră în epocă. Această revistă era *Nouvelle Revue Française* (fig. 3), întemeiată în anul 1909 de Andre Gidé. Având subtitlul *Revistă lunară de literatură și critică*, aceasta avea să grupeze în paginile sale o pleiadă strălucită de scriitori, artiști, filosofi, istorici – Andre Gidé, Paul Valéry, Jean Giraudoux, André Malraux, Jean-Paul Sartre, Guillaume Apollinaire, Saint-John Perse, Louis Aragon, Paul Claudel, Robert Desnos, Roger Martin du Gard, Marcel Proust, Antoine de Saint-Exupéry, Romain Rolland, Jean Paulhan și Alfred Thibaudet<sup>6</sup>.

După câteva luni de pregătire, la 1 ianuarie 1934, apare primul număr al RFR, avându-l ca redactor-șef pe Paul Zarifopol, iar ca redactori pe Camil Petrescu (1894–1957)<sup>7</sup> și Radu Cioculescu (1901–1961)<sup>8</sup>. În mai 1934, Paul Zarifopol moare, fiind înlocuit de Camil Petrescu, care rămâne redactor-șef până în martie 1941. Din aprilie 1941, director/redactor-șef al revistei devine Dumitru Caracostea (1879–1964)<sup>9</sup>, iar din decembrie 1941, Ovidiu Papadima (1909–1996)<sup>10</sup> este numit secretar de redacție. Camil Petrescu revine ca redactor-șef în perioada mai 1944 – august 1945. Din septembrie 1945, apare seria nouă a revistei, sub conducerea

<sup>3</sup> Din anul 1830, revista își schimbă numele în *Revue des Deux Mondes. Journal des voyages, de l'administration et des mœurs etc., chez les différents peuples du globe ou archives géographiques et historiques du XIXe siècle ; rédigée par une société de savants, de voyageurs et de littérateurs français et étrangers*.

<sup>4</sup> În anul 1885, revista avea 26.000 de abonați.

<sup>5</sup> Apolzan 1983. Majoritatea datelor privind istoricul RFR sunt preluate din lucrarea Mioarei Apolzan, apărută, din păcate, vizibil cenzurată, în anul 1983.

<sup>6</sup> Din anul 1911, editor al revistei devine Gaston Gallimard.

<sup>7</sup> Romancier, dramaturg, nuvelist, poet, doctor în filosofie al Facultății de Litere și Filosofie a Universității din București, cu o teză despre teatru, intitulată *Modalitatea estetică a teatrului*.

<sup>8</sup> Scriitor, muzicolog, eseist. Deținut politic, condamnat la 12 ani de închisoare în 1947, moare în penitenciarul de maximă securitate de la Dej.

<sup>9</sup> Critic, istoric literar și folclorist. Deținut politic, între anii 1950–1955, în penitenciarul Sighet, fără a fi judecat.

<sup>10</sup> Eseist, istoric literar, folclorist. Bursier Humboldt, lector al catedrei de literatură română la Universitatea din Viena (1940–1941). Deținut politic în anii 1952–1955.



echipei formate din Alexandru Rosetti (1895–1990)<sup>11</sup>, redactor-șef și Corin Eugeniu Grosu, secretar de redacție.

Transformările profunde ale societății românești de după anul 1944 au afectat și revista, al cărei ultim număr apare în decembrie 1947.

Renunțând la modelul inițial și preluând ce era mai bun din experiența *Nouvelle Revue Française*, RFR și-a creat propria tradiție și a devenit o publicație de nivel european, fiecare număr fiind nu numai o sinteză a valorilor culturii naționale, dar și un loc unde problemele europene își găseau deslușirea.

Finanțată indirect de casa regală, prin fondurile provenite din încasările Loteriei Centrale de Stat, revista este primul proiect publicistic de succes finanțat integral de stat. Stabilitatea materială<sup>12</sup> avea să îi permită să-și plătească regulat și substanțial colaboratorii, între care găsim cea mai mare parte a elitei intelectuale interbelice. Printre colaboratorii permanenți ai revistei, începând din anul 1934, s-au numărat Adrian Maniu, Victor Eftimiu, Barbu Brezianu, Richard Hillard, Valeriu Marcu, Mircea Eliade, George Călinescu, Mircea Vulcănescu, Emil Cioran, Petru Comarnescu. Rubrici specializate au fost ținute de Șerban Cioculescu, Ion Igiroșanu (*Cronici franceze*), Radu Cioculescu (*Cavalerul Rozelor*), Constantin Noica (*Anul filosofic*).

Subtitlul revistei a fost, între anii 1934–1945, *Revistă lunară de literatură, artă și cultură națională*, iar în perioada 1945–1947, *Literatură, Artă, Cultură, Critică generală*.

Scoasă din circuitul cercetării și accesului public în perioada comunistă, revista avea să sufere o ultimă lovitură în decembrie 1989, când colecția integrală a revistei, elegant legată în piele, piere în incendiul ce a mistuit mare parte din Biblioteca Centrală Universitară din București.

## II. ARHEOLOGIA ÎN PAGINILE REVISTEI FUNDAȚIILOR REGALE

Având de la bun început un spirit enciclopedic, RFR nu putea să nu includă în paginile sale și studii de arheologie, indiferent de epocă, dar concentrate mai ales asupra spațiului național.

Există totuși câteva mari teme abordate frecvent, precum și o unitate tehnică în prezentarea acestor articole. Astfel, deschiderea clară către public a revistei va

<sup>11</sup> Lingvist, scriitor, filolog, istoric al limbii române, membru al Academiei Române înainte și după 1948.

<sup>12</sup> În anul 1934 a fost înființată Loteria Uniunii Fundațiilor Culturale Regale. Acest tip de loterie, numită loterie anexă, se organiza de către Regia Loteriei de Stat în colaborare cu instituții de asistență publică ori culturale. Convenția dintre Regia Publică a Loteriei de Stat și Uniunea Fundațiilor Culturale Regale, pentru organizarea unei loterii anexe, a fost aprobată prin Jurnalul Consiliului de Miniștri din 31 august 1934 și avea o durată de 15 ani. Altă sursă de finanțare au fost primăriile, care erau abonate din oficiu la RFR. În anul 1941, abonamentul pentru instituții și întreprinderi particulare era de 2.000 lei, față de 480 lei, valoarea abonamentului obișnuit. De asemenea, RFR era scutită de orice taxă poștală.

face ca studiile de arheologie apărute să nu respecte decât rareori canoanele publicării științifice, optându-se pentru o prezentare mai aerisită, eliberată de aspectul mai greoi al notelor și bibliografiei, la fel cum și ilustrația beneficiază rareori de prezența unei scări. Considerăm că maniera de abordare este una justă, determinată probabil și de spațiul limitat acordat, precum și una care a facilitat buna înțelegere de către publicul larg a problemelor expuse.

Arheologia este prezentă în paginile RFR nu numai prin articole și studii, ci și prin recenzii și prezentări de carte, note prilejuite de un eveniment anume sau scurte notificări la rubrica *Revista revistelor*.

Între notele privitoare la arheologia românească datorate unor oameni din afara breslei, menționăm cele două scurte contribuții ale lui Petru Comarnescu (1905–1970)<sup>13</sup>. Prima dintre ele elogiază activitatea părintelui Constantin Matasă (1878–1971) de la Piatra-Neamț<sup>14</sup>, neobosit cercetător al trecutului și întemeietor al muzeului de arheologie din localitate, colaborator al arheologilor bucureșteni Radu Vulpe, Vladimir Dumitrescu și Ioan Andrieșescu. A doua amintește pe scurt cercetările din Transilvania ale lui Ion Berciu (1904–1986) privind preistoria și, mai ales, epoca dacică, în special „strălucitoarea viață spirituală a Dacilor”<sup>15</sup>.

De o factură diferită de aceste note arheologice sunt articolele lui Barbu Slătineanu (1895–1959)<sup>16</sup>, care privesc cercetările din mai multe cetăți bizantine și medievale și, în special, ceramica găsită aici. Un prim articol tratează despre descoperirile de la Turnu-Severin, Cetatea Albă și Enisala<sup>17</sup>, în timp ce al doilea se concentrează pe materialele similare de la Cotnari<sup>18</sup>. Ambele articole sunt substanțiale, bogat documentate, bine ilustrate (fig. 4), vădind erudiția autorului, fără însă a fi excesiv de academice și stufoase, situându-se astfel în nota generală a revistei.

În continuare, vom prezenta, grupate pe câteva teme abordate cu precădere, restul articolelor și studiilor de arheologie din RFR.

## 1. Istoria arheologiei

Deși articolele publicate fac parte din ceea ce numim astăzi istoria arheologiei, aceasta nu constituie o temă distinctă în cadrul RFR. Cu toate acestea, am găsit în revistă informații și studii încadrabile acestui domeniu al arheologiei.

Astfel, în mai 1942, la împlinirea a 75 de ani de la Expoziția universală de la Paris din anul 1867, este publicat Memoriul lui Alexandru Odobescu, reprezentantul României acolo<sup>19</sup>. În acest memoriu, pe lângă descrierea misiunii sale, Odobescu amintește și de Ambroise Baudry (1838–1906), arhitect francez

<sup>13</sup> Critic literar, eseist, memorialist, jurnalist cultural și cunoscut anglicist român.

<sup>14</sup> Comarnescu 1940.

<sup>15</sup> Comarnescu 1944.

<sup>16</sup> Arestat de Securitate, moare la 31 octombrie 1959 în spitalul penitenciar Văcărești.

<sup>17</sup> Slătineanu 1937.

<sup>18</sup> Slătineanu 1938.

<sup>19</sup> Slăvescu 1942.

care efectuase cercetări arheologice pe teritoriul românesc cu un an înainte<sup>20</sup>. Tot aici, profesorul bucureștean mai scrie: „în timpul șederii mele la Paris, am avut onoarea a comunica Academiei de Inscricțiuni și Belle-Litere un memoriu asupra antichităților de am găsit la Pietroasa”.

Tot în anul 1942, dar în luna august, avea să apară și articolul lui Dumitru Tudor<sup>21</sup>, un articol programatic de această dată, intitulat *Muzeul istoric regional*. Articolul, depășind problematica arheologiei, este o pledoarie pentru crearea de muzee regionale, trasând în același timp liniile de urmat în crearea unor astfel de instituții. Tudor specifică clar care ar trebui să fie criteriile de organizare științifică, și anume cronologic, tipologic și regional, precum și criteriile de organizare cronologică. Din acest punct de vedere, el definește șapte secții în cadrul acestor muzee:

- secția preistorică („paleolitic, neolitic, bronz, fier”);
- secția clasică („lucruri romane și grecești”);
- secția medievală („material ce se încadrează cronologiceste între lichidarea oficială a Daciei Romane și apariția primelor formațiuni politice românești din veacul al XIII – al XIV-lea”);
- secția românească veche („va cuprinde material din epoca întemeierii Principatelor, până în mijlocul veacului trecut”);
- secția românească nouă („între epoca lui Cuza Vodă și timpurile actuale”);
- secția etnografică;
- secția numismatică.

Observăm cu ușurință că aceste linii directoare în organizarea unui muzeu au supraviețuit RFR și sunt și astăzi definitorii, în aproape același format, pentru majoritatea muzeelor românești.

Concluzia articolului lui D. Tudor este una actuală și astăzi: „Muzeul este atelierul istoriei. Din el se cunoaște evoluția spiritului omenesc, cotiturile istoriei și se naște patriotismul. Cărțile de bibliotecă acumulează cunoștințe fără formă și viață. Lumea din care vin nu se vede decât în muzeu. Cu rolul educativ și național al muzeelor, s’a făcut multă discuție și paradă, dar la o realizare practică a lor, pe baze științifice și sănătoase, nu s’a pornit până acum. Mult timp va trebui să mai treacă? ”

În aceeași direcție, a semnalării colecțiilor și organizării muzeistice, de astă dată din Europa, este și un articol semnat de Ioan Andrieșescu. Acesta debutează foarte târziu în RFR, abia în august 1943<sup>22</sup>, cu puțin timp înainte de moartea sa. Deja bolnav, Andrieșescu publică un articol cuprinzând relatarea călătoriilor sale de studii în Europa, intitulat *Prin muzee de preistorie, arheologie și artă. Paris, Decembrie 1938 – Ianuarie 1939*, amintiri ale unor vremuri mai bune pentru el, dar și pentru țară. În acest articol, Andrieșescu, preistoricianul, ne uimește prin dragostea și buna percepție față de arta sculpturală greacă și romană, descriindu-ne în principal piesele

<sup>20</sup> Pentru mai multe informații referitoare la cercetările lui Ambroise Baudry în România, vezi Alexandrescu 2011.

<sup>21</sup> Tudor 1942e.

<sup>22</sup> Andrieșescu 1943.

aflute în colecțiile Muzeului Louvre. În mod frecvent, compară piesele de aici cu altele din Gliptoteca de la Copenhaga, pe care a vizitat-o în anul 1928, sau cu piese din Muzeul Capitolin. Observațiile sale se bazează pe o bună cunoaștere a artei clasice, cultivată cu asiduitate, după cum recunoaște chiar el „originalele acestei arte... le-a contemplat și studiat... la Dresda, Lipsca și Berlin, la Florența și Roma, la Atena și Roma, la Atena și Constantinopol, la Viena, München și Berlin, și după aproape 20 de ani, la Copenhaga, Stockholm și Oslo, Mainz și Colonia”.

În același an, dar în numărul din luna noiembrie<sup>23</sup>, numele lui Andrieșescu apare din nou în RFR, de această dată asociat cu cel al lui D. Marmeliuc (1886–1970)<sup>24</sup>, care îi dedică studiul său despre Eschil. Legat printr-o veche și solidă prietenie de Andrieșescu, alături de care a participat la luptele din Primul Război Mondial<sup>25</sup>, autorul a dorit cu siguranță să-l bucure și să-l încurajeze pe acesta, măcinat de mai bine de un an de o boală teribilă care-l țintuia la pat în locuința sa<sup>26</sup>.

Ultima apariție legată de I. Andrieșescu în paginile RFR este una tristă pentru arheologia românească. În numărul din februarie 1945<sup>27</sup>, Dimitrie Gusti publica discursul său de la Academia Română din data de 22 decembrie 1944, în care anunța trecerea în neființă a academicianului<sup>28</sup> și făcea elogiul activității sale științifice. În același an, Academia îi pierdea și pe Grigore Antipa, Ion Ciurea, Petru Bogdan<sup>29</sup>, Constantin Stoicescu<sup>30</sup>, Ludovic Mrazec, Francisc Rainer, Liviu Rebreanu, Constantin Orghidan, Mircea Djuvara și Nicolae Cartojan, plecați cu siguranță într-o lume mai bună decât aceea care i-ar fi așteptat pe pământul românesc<sup>31</sup>.

În septembrie 1944<sup>32</sup>, la rubrica *Revista revistelor* este publicată o notă, intitulată *Camille Julian (sic) despre Dacii lui Burebista și Decebal*. Nota este o prezentare a apelului făcut în revista *Geopolitica și Geoistoria*, an III, nr. 1, martie – aprilie 1944, de către „Comitetul de inițiativă pentru săparea cetăților dace din Munții Streinului și Frumoasei, din raza Hațegului și a Orăștiei”. Apelul este adresat către „studenții și elevii chemați să continue desgroparea cetăților – care se cuvine mai ales

<sup>23</sup> Marmeliuc 1943.

<sup>24</sup> Bucovinean, istoric literar, folclorist, director al Teatrului Național din Cernăuți, primar al Cernăuțului, profesor de limba și literatura elină la universitățile din Cernăuți și București.

<sup>25</sup> O parte a perioadei comune petrecute pe front este descrisă în Marmeliuc, Andrieșescu 1936.

<sup>26</sup> Din păcate, la doar un an de la acest articol, Andrieșescu avea să fie răpus de boală, la numai 56 de ani.

<sup>27</sup> Gusti 1945.

<sup>28</sup> I. Andrieșescu devenise membru corespondent al Academiei Române la 26 mai 1928.

<sup>29</sup> Chimist, doctorat la Berlin, rector al Universității din Iași între 1926–1932. Pentru mai multe detalii privind membrii Academiei Române, vezi Rusu 2003.

<sup>30</sup> Jurist, doctorat la Paris, profesor de drept roman la Universitatea din București.

<sup>31</sup> Pentru aproape toți există necrologuri în paginile RFR.

<sup>32</sup> \*\*\* 1944b. Majoritatea recenziilor sau prezentărilor de carte apărute în RFR nu sunt semnate. Chiar dacă, în anumite cazuri, se poate stabili autorul unui text, am decis să semnalăm prin această convenție grafică materialele nesemnate ca atare în revistă (o practică destul de răspândită în presa culturală a vremii).

de mână studențească să fie puse în lumina lor glorioasă”. Informația este deosebit de interesantă și, deși nu am putut afla cine făcea parte din acest comitet de inițiativă, ea aduce date noi în înțelegerea evoluției arheologiei de acum mai bine de 60 de ani. Restul notei cuprinde textul lui Camille Jullian (1859–1933)<sup>33</sup>.

Informații de mică amploare pot fi găsite și în alte articole, ele fiind utile pentru înțelegerea epocii. Astfel, referindu-se la curțile lui Luca Arbore de la Șipote (jud. Iași), B. Slătineanu menționează în octombrie 1938: „Am putut constata că actualul proprietar al ruinelor, Petre Vasiliuc, a transportat o imensă cantitate de pământ care se află în locul ruinelor vechii case și a umplut cu ele o vâlcea, astfel că cea mai mare parte din fragmente și alte mărturii ale trecutului nostru s’au amestecat și se află astăzi îngropate la o adâncime de peste 6 m. Totuși am mai găsit unele fragmente strânse de proprietar care sunt îndeajuns de vorbitoare pentru a ne face o idee despre acest centru”<sup>34</sup>.

În aprilie 1942<sup>35</sup>, D. Tudor publică o notă despre tezaurul descoperit la Poiana<sup>36</sup>, jud. Gorj, amintind de gestul Aretiei G. Tătărăscu, care l-a achiziționat și ulterior l-a „depus în colecțiile frumosului muzeu regional «Al. Ștefulescu», la Tg. Jiu”.

Din articolul Mariei Goleșcu<sup>37</sup>, din aprilie 1945<sup>38</sup>, aflăm despre existența manuscriselor lui Dimitrie Butculescu în arhiva Muzeului Municipal, condus la acea dată de către Dinu V. Rosetti. Aceste manuscrise rămân până astăzi o sursă insuficient exploatată de către cercetătorii istoriei arheologiei românești.

O trecere în revistă sumară a istoricului cercetărilor arheologice în Basarabia face și Radu Vulpe, amintind de cercetările lui Paul Nicorescu, Cezlav Ambrojevici, Nicolae N. Moroșan și alții<sup>39</sup>.

## 2. Continuitatea de existență

Într-o perioadă dominată de cel de-al Doilea Război Mondial și consecințele sale în plan teritorial, campania pentru dovedirea atât a continuității de existență a poporului românesc în spațiul carpato-dunăreano-pontic, cât și a latinității acestui neam, începută cu mulți ani înainte, își găsește loc și ecou și în paginile RFR.

Argumentele arheologice sunt folosite în mod obiectiv și cu eleganță academică, alături de cele de ordin lingvistic sau istoric. Nu o dată, în această luptă, se alătură intelectualilor români și cei străini.

Articolele sunt destul de numeroase și, în general, sunt legate de problema Transilvaniei și de nesfârșita polemică cu vecinii maghiari.

<sup>33</sup> Pentru mai multe informații, vezi și Andrieșescu 1940.

<sup>34</sup> Slătineanu 1938.

<sup>35</sup> Tudor 1942b.

<sup>36</sup> Ortografiat *Poianu* pe coperta revistei.

<sup>37</sup> Maria Goleșcu (n. 1897, România – d. 1987, Anglia), studii de istoria artei, bibliotecară a British Information Office din București în perioada 1945–1949; deținut politic între anii 1949–1961.

<sup>38</sup> Goleșcu 1945.

<sup>39</sup> \*\*\* 1941.

În decembrie 1943<sup>40</sup>, Florea Stănculescu publică nota intitulată *Problema continuității Românilor în Dacia. Patru conferințe la Universitatea Radio, Sibiu, 1943*, în care prezintă inițiativa revistei *Transilvania* de a publica, în biblioteca „Astra”, textul conferințelor de la Radio ale lui Constantin Daicoviciu, Emil Petrovici, Ioan Moga și Radu Vulpe, în domeniile arheologie, filologie, istorie și etnografie.

Pe bună dreptate, autorul consideră „continuitatea Românilor în Dacia, problemă centrală a istoriografiei naționale..., importanța ei fiind crescută în mod considerabil de învierșunarea cu care vecinii noștri au contestat-o, punând-o în slujba politicii”.

Fără a contesta continuitatea, Alexandru Tzigara-Samurcaș remarcă, în noiembrie 1944<sup>41</sup>, faptul că „Romanitatea României a fost lozinca sub care, în trecut ca și în prezent, s’a căutat apropierea de apusul european, făcându-se cauză comună cu la *gran’ sorella*, sau cu a noastră *soeur aimée*, în ciuda legăturilor firești cu strămoșii naturali ai meleagurilor pe care ne aflăm”. Menționăm la acest articol și prezența unor excelente fotografii<sup>42</sup> ale unor piese din aur și argint aflate în muzeele din Viena (fig. 5). În același spirit, într-un alt articol<sup>43</sup>, A. Tzigara-Samurcaș găsește legături între plastica neolitică și arta populară românească.

În august 1940<sup>44</sup>, Ernst Gamillscheg (1887–1971)<sup>45</sup>, în traducerea în limba română a articolului său, *Über die Herkunft der Rumänen*, publicat inițial în *Jahrbuch der Preussischen Akademie der Wissenschaften zu Berlin*, aprecia: „Continuitatea Românilor în Regatul de azi e, deci, mai puțin o continuitate de rasă, cât una a spiritului. Forța ce leagă întreaga clădire este limba de circulație comună”.

O activitate remarcabilă în această problemă o are D. Tudor, care, în aprilie 1942<sup>46</sup>, publică o acidă recenzie la volumul elaborat de András Alföldi, *Bibliographia Pannonica* (BP), apărut la Budapesta, în limbile maghiară și germană, și difuzat în toată lumea: „Multe din lucrările scrise în România sunt inserate în BP, frecvent însoțite de o înțepătură. Ele n-au nici’o legătură cu trecutul roman al provinciei de peste Dunăre, măresc numărul de pagini al catalogului și dau prilej editorului la unele răfuieli pătimașe și neștiințifice”. În același cadru, D. Tudor analizează obiectiv legăturile dintre provinciile Pannonia și Dacia.

<sup>40</sup> Stănculescu 1943.

<sup>41</sup> Tzigara-Samurcaș 1944.

<sup>42</sup> Fotografiiile sunt grupate la sfârșitul volumului revistei. Adăugăm și că majoritatea fotografiilor apărute în RFR au legătură cu arheologia sau istoria.

<sup>43</sup> Tzigara-Samurcaș 1945b, p. 371.

<sup>44</sup> Gamillscheg 1940.

<sup>45</sup> Filolog german; membru corespondent străin al Academiei Române (30 mai 1929). A fost profesor de filologie romanică la universitățile din Innsbruck, Berlin, București, Tübingen, Zürich și Saarbrücken; director al Institutului German pentru Științe din București, deschis în aprilie 1940. Biografia activității sale în România și alături de mișcarea legionară rămâne încă un subiect insuficient lămurit. Pentru unele completări, vezi Roman 2009 și Nastasă-Matei 2014.

<sup>46</sup> Tudor 1942a.

În același an, dar în luna iunie<sup>47</sup>, D. Tudor publică o notă intitulată *Dacia după părăsire în lumina recentelor descoperiri arheologice*. Nota este un comentariu pe marginea articolului publicat de C. Daicoviciu, *Problema continuității în Dacia*, în Anuarul Institutului de Studii Clasice de la Cluj, din 1940. Același articol al lui C. Daicoviciu, publicat de această dată în *Revue de Transylvanie*<sup>48</sup>, este comentat la rubrica *Revista revistelor* de un anonim, probabil tot D. Tudor. Concluzia este aceeași în ambele cazuri: „...Suntem siguri că nu poate fi vorba de o evacuare totală a Daco-romanilor. Nu este cu puțință să se precizeze acum câți au rămas și câtă vreme s’au putut menține. Totul ne face să credem că numărul lor a fost destul de însemnat și că au jucat un rol de seamă în formația unei populații române în nordul Dunării”.

În același sens, menționăm și articolul lui I. Moga din anul 1934<sup>49</sup>, în care acesta combate teoriile lui Franco Vellani Dionisi (*Il problema territoriale transilvano*, Nicola Zanichelli Ed., Bologna, 1932), care neagă „originea noastră romană și continuitatea elementului românesc în Transilvania”.

Mariella Coandă, în aprilie 1942<sup>50</sup>, în nota intitulată *Continuitatea daco-romană în Carpații Meridionali*, menționează aserțiunile lui Guido Landra<sup>51</sup> (autor al lucrării *Il problema della razza in Romania*, editată de Istituto Italo-Romeno di Studii demografici e razziali, București, 1942): „Aci poporul continuă să trăiască, de mii de ani...”

În aceeași rubrică, *Revista revistelor*, din iulie 1944<sup>52</sup>, este comentat articolul lui Sextil Pușcariu, *Continuitatea românilor în lumina cercetărilor mai nouă*, din revista *Geopolitica și Geoistoria*, an III, nr. 1, martie – aprilie 1944. Articolul lui S. Pușcariu a fost publicat cu ocazia apariției *Atlasului Linguistic Român*, coordonat de acesta. Nota din RFR, anonimă, insistă asupra vechimii limbii române în comparație cu cea maghiară, bazându-se pe fondul slav din română.

În decembrie 1942<sup>53</sup>, Ovidiu Drîmba prezintă critic articolul lui Alfredo Schiaffini, *Italienità nell’Europa di Sud-Est*, în care acesta face un adevărat excurs în istoria romană a acestui spațiu, atingând, evident, și problema continuității. Drîmba este de acord cu expunerea lui Schiaffini, deși consideră: „argumentația mi se pare puțin cam nesuficientă”. Interesant, articolul lui Schiaffini avea să fie publicat în RFR în martie 1943<sup>54</sup>, în traducerea lui Sever Pop.

Tot O. Drîmba, în iulie 1944<sup>55</sup>, scrie nota intitulată *Prezența Romei în România*, un comentariu de fapt la articolul cu același nume publicat de profesorul

<sup>47</sup> Tudor 1942c.

<sup>48</sup> *Revue de Transylvanie* a publicat, de altfel, numeroase articole pe această temă de-a lungul timpului, unele dintre ele prezentate succint și în RFR.

<sup>49</sup> \*\*\* 1934.

<sup>50</sup> Coandă 1942.

<sup>51</sup> Membru al Institutului italian de cultură de la București. Personalitate controversată, de orientare fascistă.

<sup>52</sup> \*\*\* 1944a.

<sup>53</sup> Drîmba 1942.

<sup>54</sup> Schiaffini 1943.

<sup>55</sup> Drîmba 1944.

Alexandru Marcu în *El Español*, insistând asupra influenței majore a culturii latine și apoi a celei italiene asupra spațiului românesc.

Cunoscutul cercetător Theodor Capidan publică, în mai 1943<sup>56</sup>, studiul intitulat *Simbioza albano-română și continuitatea românilor în Dacia*. Acesta este un răspuns la studiul profesorului german Georg Städtmuller de la Leipzig, publicat în colecția *Archivum Europae Centro-Orientalis* de la Budapesta, care face „unele afirmări care nu corespund adevărului științific”. Ideile lui Städtmuller sunt combătute mai ales pe baze lingvistice, concluzia fiind una singură: „ținuturile apusene, cu prelungire la răsărit dealungul Dunării, reprezintă propriu zis teritoriul, în care elemente băștinașe, în unire cu populațiunile românești meridionale, au dat naștere la poporul român”.

Un alt volum din aceeași serie de la Budapesta, apărut în anul 1936, avându-l ca autor pe L. Tamás și intitulat *Romains, Romans et Roumains dans l'histoire de la Dacie Trajane*, are drept idee centrală: „limba română s-a format în sudul Dunării și actualii locuitori de limbă română ai Daciei sunt descendenții unor emigranți veniți din Balcani după secolul al X-lea. Aserțiunea avea să genereze răspunsul lui Alexandru Graur, care, în iunie 1936, publică articolul *Romanizarea Daciei prin coloniști străini*<sup>57</sup>, în care afirmă: „Cu toate că în politica actuală drepturile istorice nu mai contează, și atribuirea unui teritoriu se face după majoritatea populației care-l locuiește, polemica referitoare la continuitatea Românilor în Dacia n'a încetat încă. Savanții români și unguri continuă să îngrămădească argumente în scopul dezinteresat al stabilirii adevărului istoric, dar aceste argumente nu sunt totdeauna ferite de influența sentimentelor scriitorului”.

Același volum al istoricului maghiar este menționat și în articolul lui Constantin I. Andreescu, *Continuitatea românilor în Dacia din nou în discuție*, apărut în anul 1938<sup>58</sup>. Articolul recenzează favorabil volumul lui Gheorghe I. Brătianu (*Une énigme et un miracle historique: le peuple roumain*, București, Imprimeria Națională, 1937), menționând și criticând lucrările lui Iacob Bromberg (*Historical and toponymical Miscellanies on Medieval Dobroudja, Bessarabia and Moldo-Wallachia*, Byzantion XII, 1937, p. 151–207) și Pavel Mutafciiev (*Bulgares et Roumains dans l'histoire des pays danubiens*, Sofia, 1932), fără a face însă apel decât rareori la argumentele arheologiei.

Părăsind spațiul transilvan, dar păstrând același sens al demersului, deși nementionat explicit, este și nota lui Radu Vulpe<sup>59</sup> despre arheologia Basarabiei, amintită deja, în care acesta subliniază asemănările și unitatea descoperirilor din stânga și dreapta Prutului.

În fine, referiri la problema continuității apar și în prezentarea unui număr din revista *Arhivele Olteniei*, an 20, 1941<sup>60</sup>, unde sunt prezentate date despre cartea

<sup>56</sup> Capidan 1943.

<sup>57</sup> Graur 1936.

<sup>58</sup> Andreescu 1938.

<sup>59</sup> \*\*\* 1941.

<sup>60</sup> \*\*\* 1935.



lui Girolamo Albrizzi, *L'origine del Danubio*, în care se fac referiri și la urmele romane din țările române.

Acestea sunt contribuțiile din RFR referitoare la problema continuității de locuire în spațiul românesc. Ele au ca numitor comun discursul elegant, obiectiv, dar și constanța, integrându-se în spiritul și practica epocii, dominată totuși de excese de ambele părți.

### 3. Politica și rasismul. Războiul

Din păcate, a fost imposibil și pentru colaboratorii RFR să se mențină în afara sferei politicii și mai ales a exagerărilor rasiste. Cu toate acestea, devierile lor sunt departe de producția publicistică a epocii, îngrozitoare uneori, dar totuși nu pot fi trecute cu vederea (și nici nu au fost, după anul 1947, uneori cu grave repercusiuni pentru autori).

Poate cel mai trist derapaj este cel prilejuit de aniversarea a 10 ani de la Restaurație, ocazie cu care este tipărit un număr dedicat regelui Carol II, în luna iunie 1940.

Întregul număr este o odă dedicată acestuia, volumul fiind deschis cu o poezie intitulată *Carol II Rege*, semnată de Tudor Arghezi<sup>61</sup>.

În cuprinsul numărului sunt prezentate rapoarte de activitate ale tuturor științelor și artelor, subliniindu-se influența favorabilă și sprijinul masiv acordat de regele Carol II. Tonul este de multe ori sub limita decenței, exprimând o obediență de neacceptat într-o lume normală, pregătind cumva poate publicul pentru ororile cultului personalității din perioada comunistă.

N.I. Herescu, în articolul *Regele scriitorilor*, este exemplar în acest sens<sup>62</sup>: „L'avenir est à dieu (Victor Hugo). Măine, firește, este al lui Dumnezeu. Dar, astăzi, sufletele și condeiele noastre sunt ale Regelui. Sub privegherea și îndrumarea lui, vom arunca azi sămânța în pământul scump și sfânt al Țării, pentru a aștepta, încrezători, recoltele destinului românesc”.

Din păcate, arheologia este și ea prezentă în acest volum, chiar prin două articole, semnate de Scarlat Lambrino și C. Daicoviciu.

Primul<sup>63</sup>, intitulat *Săpăturile arheologice din ultimii zece ani*, este un bun instrument de evaluare a progresului arheologiei românești din spațiul extracarpatic în perioada 1930–1940, în timp ce al doilea<sup>64</sup>, intitulat *Zece ani de activitate arheologică în Dacia Superioară. Carol II Prima Decennialia Felicia 1930–1940*, face același lucru pentru spațiul transilvan și bănățean.

Ar fi exagerat să spunem că aceste articole sunt apologetice, fiind, de altfel, mult mai ponderate în aprecieri la adresa lui Carol II decât restul contribuțiilor din același

<sup>61</sup> Arghezi 1940.

<sup>62</sup> Herescu 1940.

<sup>63</sup> Lambrino 1940.

<sup>64</sup> Daicoviciu 1940.

număr. Cu toate acestea, ele nu fac cinste breslei arheologilor și considerăm că premerg într-un mod dureros articolele jenante de același tip din perioada comunistă.

Semnificativ, articolul lui C. Daicoviciu începe astfel: „Strămoșii ce zac în acest pământ Vă văd și Vă binecuvântă, pietrele Vă simt și se cutremură de prezența Majestății Voastre, poporul românesc Vă aclamă cu entuziasm, iar noi, arheologii și tineretul universitar din Dacia Traiană, ne plecăm frunțile în fața Majestății Voastre, mulțumindu-Vă pentru opera ce o îndepliniți în această zi...” (discurs rostit la 9 septembrie 1934, cu ocazia deschiderii săpăturilor de la Sarmizegetusa romană).

Politica și rasismul își dau mâna în articolul Mariellei Coandă<sup>65</sup> despre opera lui Guido Landra, autoarea subliniind afirmațiile acestuia: „Puternicul guvern al lui Antonescu... a scos în valoare din plin România adevărată, aceea a scoborătorilor lui Traian și Decebal...”. Sau, mai rău, „Aci poporul continuă să trăiască, de mii de ani, după tradițiile cu desăvârșire ariene, care rar se pot găsi în alte ținuturi”.

D. Tudor, răspunzând lui A. Alföldi, constată că „încercarea ce se face are ca scop a justifica anumite situații politice și în acest caz se depășește drumul obiectivității istorice”, arătând astfel că nu poate exista obiectivitate în problemele tangente politicii<sup>66</sup>. Articolul lui Alexandru Mironescu din octombrie 1937, intitulat *Homo Sapiens*, face un excurs interesant în evoluția omului, din care nu lipsesc aprecierile la limită asupra noțiunilor de rasă și eugenie<sup>67</sup>.

Alfred Schiaffini, în același articol în care agreează ideea continuității românilor, aducând în discuție și argumentele arheologiei, se exprimă astfel referitor la ocuparea Albaniei de către Italia: „Albania, prin opera Fascismului, a reintrat în comunitatea spirituală a Romei, și nobilele orașe dalmate au fost realipite Patriei”<sup>68</sup>.

Dinu Adameșteanu, în singura sa contribuție în RFR<sup>69</sup> – recenzia cărții lui Ceroni Guglielmo despre monumentele și viața cartierelor Romei –, scrie: „Epoca fascistă a adus un nou ritm de viață și în această prea liniștită Valle Giulia...”

#### 4. Excesele tracomanilor

O altă temă abordată în RFR este legată de excesele tracomanilor, sau, cum îi numește Henri H. Stahl în ianuarie 1945<sup>70</sup>, *grupul traco-geto-dacic*. Articolul său, *Metode și moravuri științifice*, este o critică dură a celor care consideră că limba română este de fapt limba dacă, care de fapt este limba sanscrită și stă la originea tuturor limbilor europene. Aceste teorii, criticate și de A. Tzigara-

<sup>65</sup> Coandă 1942.

<sup>66</sup> Tudor 1942a.

<sup>67</sup> Mironescu 1937.

<sup>68</sup> Schiaffini 1943, p. 483.

<sup>69</sup> Adameșteanu 1943.

<sup>70</sup> Stahl 1945.

Samurcaș sau de D. Tudor, au drept reprezentat în epocă mai ales pe Marin Bărbulescu-Dacu (autor al unui volum intitulat *Originea daco-tracă a limbii Române. Vol. I cu un vocabular rumân sanscrit*), ridiculizat în paginile RFR.

Un alt personaj interesant al epocii este colonelul Zagoriț, arheolog amator, care pretindea că a găsit Sarmizegetusa dacică. Teoriile sale fanteziste au fost demontate de cercetările lui C. Daicoviciu și Marius Moga. D. Tudor prezintă în paginile RFR întreaga problemă<sup>71</sup>, conchizând cu privire la ideile lui Zagoriț: „Are și d-sa o teorie, la care ține cu drag, și nimic nu-l poate abate pe alt drum, vorba apuseană: j'y suis, j'y reste!”

A. Tzigara-Samurcaș analizează cu multă competență un așa-zis „cauc dac”<sup>72</sup>, aparținând „unui laureat al premiului național, care pe lângă harul poeziei întrunește și însușirile unui subtil și profund cunoscător al artelor plastice”, piesă care-i fusese oferită spre analiză de către posesor ca urmare a articolului privitor la *Supraviețuirile artistice din vremea Dacilor*, apărut tot în RFR<sup>73</sup>. Vasul este prezentat în detaliu, ilustrat prin desene bine realizate, concluzia autorului fiind că ne aflăm în fața unei imitații de epocă modernă. Fără să fie explicit, autorul critică moda colecționării de antichități, de cele mai multe ori cu origini necunoscute, care sunt prezentate publicului ca fiind produse originale ale artei locale – nu întâmplător este menționat și celebrul caz din epocă al tiarei lui Saitafernes<sup>74</sup>.

## 5. Arheologia spațiului din afara României

Studiile referitoare la arheologia din afara granițelor țării sunt puține și se rezumă la simple preluări din presa internațională sau la recenzii ale unor lucrări străine în general.

Astfel, sunt de amintit recenzii la lucrările lui Franz Miltner (Sparta) sau Jean-Germain Tricot (Grecia)<sup>75</sup>, care se referă mai ales la lumea greacă și la cea orientală. Problema hitiților<sup>76</sup> și a populațiilor contemporane învecinate lor<sup>77</sup> este prezentată pe scurt în două note, în care sunt comentate lucrările istoricilor Luciano Laurenzi (*Problemi mediterranei antichissimi: Rodi e l'Asia degli Ittiti*, Nuova Antologia, an 75, fasc. 1630, 16 februarie 1940) și Albrecht Götze (*Hethiter, Churriter und Assyrer*, Instituttet for Sammenlignende Kulturforskning, Serie A: Forelesninger XVII, Oslo, 1936). În numărul din ianuarie 1946 sunt prezentate și noile săpături de la Panticapeum ale profesorului rus M. Kobîlina<sup>78</sup>. Merită

<sup>71</sup> Tudor 1942d.

<sup>72</sup> Tzigara-Samurcaș 1945a.

<sup>73</sup> Tzigara-Samurcaș 1944.

<sup>74</sup> Pentru mai multe detalii despre acest caz, vezi Rieth 1970.

<sup>75</sup> Păunescu-Ulmu 1941.

<sup>76</sup> \*\*\* 1937.

<sup>77</sup> \*\*\* 1940.

<sup>78</sup> \*\*\* 1946a.

menționată și recenzia volumului lui Alexandru Rosetti despre Grecia<sup>79</sup>, în care multe dintre comorile arhitectonice și arheologice ale antichității grecești sunt descrise cu spirit erudit și finețe.

### III. STUDIILE CLASICE, NUMISMATICA, ANTROPOLOGIA FIZICĂ

Alături de articolele și studiile de arheologie, în paginile RFR sunt prezente și multe articole de studii clasice și, mai ales, traduceri din autorii antici.

Proporția între literatura latină și cea greacă este aproape egală în privința numărului de articole – 26 față de 22, spațiul alocat fiind însă în favoarea literaturii grecești (111 pagini față de 65). Spațiul alocat studiilor clasice reprezintă aproximativ 0,3% din cele peste 37.000 pagini ale colecției RFR. Pentru comparație, merită menționat că literatura maghiară beneficiază de un spațiu și mai mic, iar cea germană de un spațiu aproximativ egal.

Se remarcă contribuțiile lui Dionisie M. Pippidi, ca și traduceri ale lui Tudor Arghezi, Victor Buescu, Radu Hâncu, Constantin I. Niculescu, George Murnu, Ștefan Bezdechi, Constantin Balmuș sau ale aceluiași D.M. Pippidi.

Ultimii doi semnează și mai multe recenzii, între care amintim ediția din Tucidide a lui Mihai Jakotă (discutabilă)<sup>80</sup> sau mai bunele ediții din Eschil și Cicero, datorate lui Alice Voinescu și Victor Buescu.

Cel mai tradus autor latin este Horațiu, iar din lumea greacă se bucură de o atenție sporită Eschil și Aristotel.

Clasiciștii nu sunt izolați, astfel că, în numărul din octombrie 1946<sup>81</sup>, de exemplu, apare informația legată de înființarea, la Londra, a *Virgil Society*, condusă de poetul T.S. Elliot.

Numismatica și antropologia fizică apar sporadic în paginile RFR. Reținem o scurtă notă, privind articolul părintelui Vitalien Laurent, despre legăturile dintre numismatică și folclor<sup>82</sup>, precum și contribuția, singulară, privitoare la inaugurarea muzeului de antropologie, înființat de profesorul Francisc Rainer<sup>83</sup>.

### CONCLUZII

Analiza preliminară a colecției RFR confirmă faptul că aceasta reprezintă o bună sursă de informare privind evoluția arheologiei și a studiilor clasice în România, insuficient exploatată până în prezent.

---

<sup>79</sup> Dăianu 1946.

<sup>80</sup> Pippidi 1941.

<sup>81</sup> \*\*\* 1946b.

<sup>82</sup> Golescu 1943.

<sup>83</sup> Grosu 1940.

# REVISTA FUNDAȚIILOR REGALE

ANUL VI

I NOEMVRIE 1939

NR. 11

N. IORGA . . . . .	Privești bănățene . . . . .	243
AL. A. PHILIPPIDE . . . . .	Traduceri din Baudelaire . . . . .	262
GH. BRĂESCU . . . . .	Margot (II) . . . . .	268
MIHAI MOȘANDREI . . . . .	Versuri . . . . .	297
HENRIETTE YVONNE STAHL . . . . .	Table d'hôte . . . . .	301
CONSTANTIN CHIORALIA . . . . .	Versuri . . . . .	329
ION PETROVICI . . . . .	Limitele explicării psihologice . . . . .	332
DANIEL ROPS . . . . .	Actualitatea lui Péguy . . . . .	345
MIRCEA ELIADE . . . . .	Ierburile de sub cruce... . . . .	353

## TEXTE ȘI DOCUMENTE

N. BĂLCESCU . . . . .	Un memoriu inedit (cu o notă de G. ZANE) . . . . .	370
-----------------------	--	-----

## COMENTARIILE CRITICE

PERPESCIUS . . . . .	Jurnal de lector . . . . .	382
G. CĂLINESCU . . . . .	Fișe literare . . . . .	385
POMPILIU CONSTANTINESCU . . . . .	Comediile lui Caragiale (II) . . . . .	396
SERBAN CIOCULESCU . . . . .	Aspecte epice contemporane . . . . .	415

## CRONICI

PĂGINI DIN CARNETUL UNUI MEMORIALIST de E. Lovinescu; IONEL TEODOREANU: «PRĂVALE BABA» de Vladimir Streinu; LÉON DAUDET ESTET de Ion Biberi; PROF. VICTOR SLĂVESCU: «VIAȚA ȘI OPERA LUI PETRE MAVROGHENI» de Ioan Buda; CRONICA ȘTIINȚIFICĂ de Al. Mironescu; INSEMĂNĂRI DESPRE DRAMA LUI R. E. SHERWOOD «PĂDUREA IMPIETRITĂ» de Petru Comarnescu; ACTUALITĂȚI CULTURALE EUROPENE de D. I. Suchianu; LA MOARTEA LUI G. M. ZAMFIRESCU de Mihail Sebastian

## REVISTA REVISTELOR

### NOTE

Octomvrie. — O cuvântare omagială. — Charles Péguy. — Alain Fournier. — Georg Trakl.

NUMĂRUL — 240 PAGINI — 30 LEI

Fig. 1. Coperta Revistei Fundațiilor Regale.

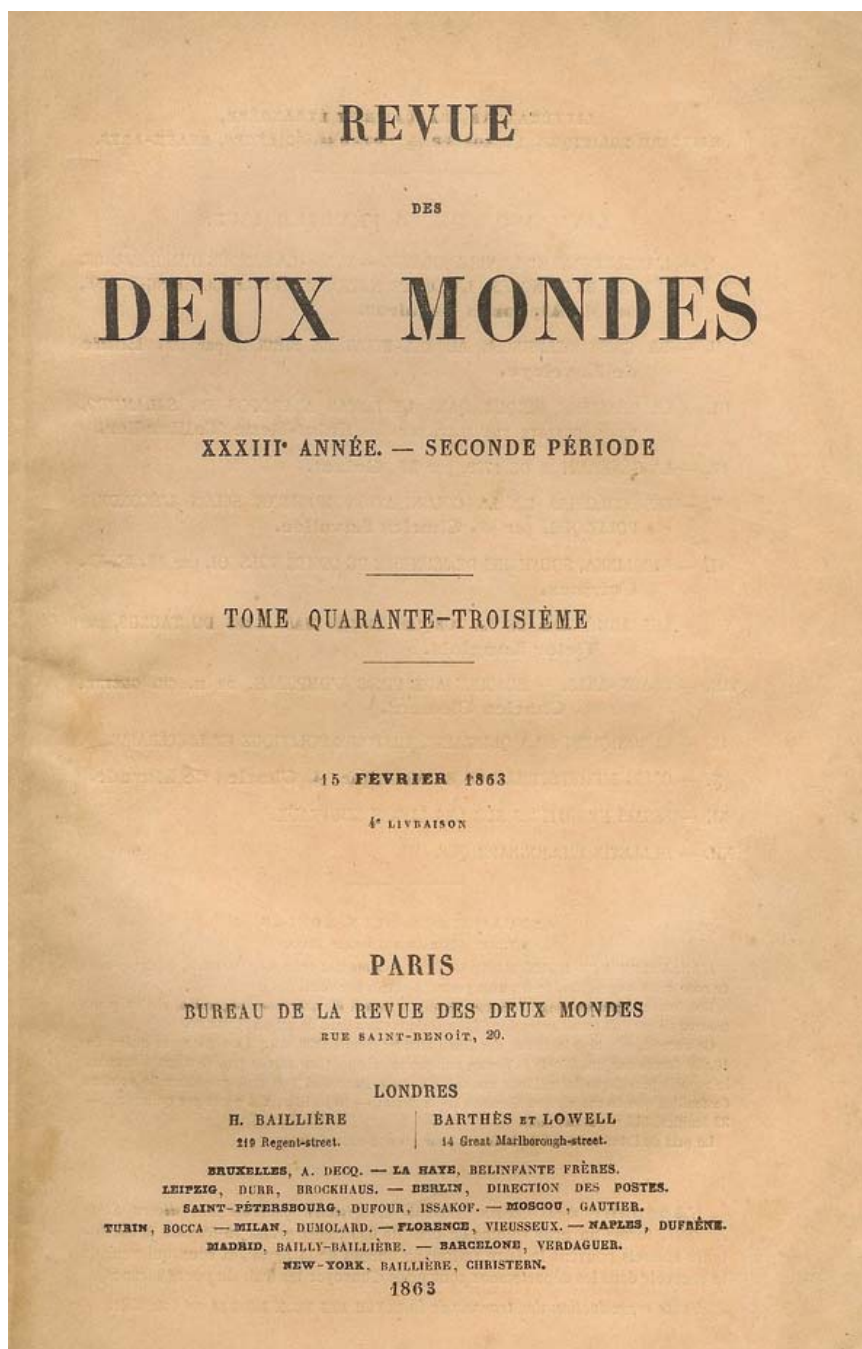


Fig. 2. Coperta publicației *Revue des Deux Mondes*.



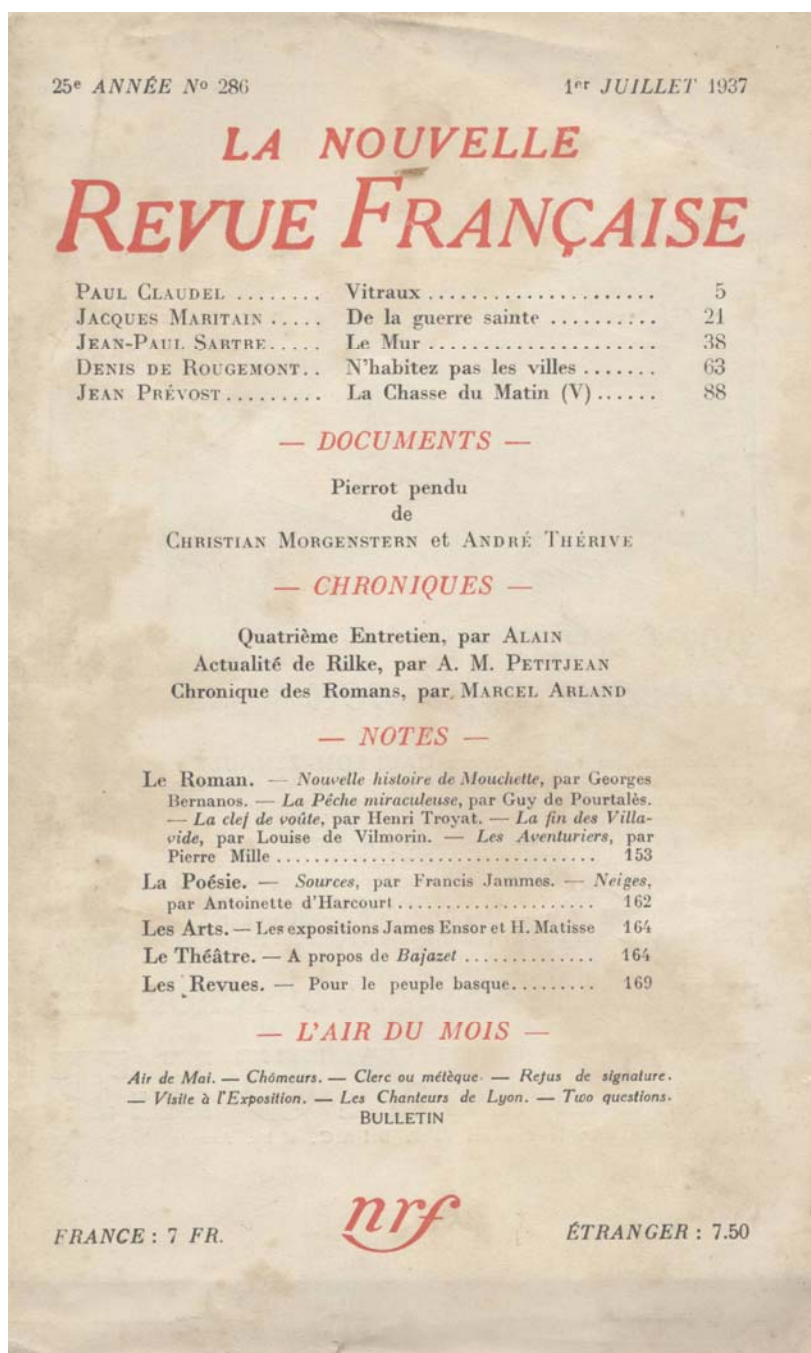
Fig. 3. Coperta publicației *Nouvelle Revue Française*.



Fig. 4. Fragment ceramic descoperit la Cotnari (după Slătineanu 1938).



Fig. 5. Discuri ornamentate cu aur descoperite la Țufalău (după Tzigara-Samurcaș 1944).





- Comarnescu 1940 Comarnescu, P., *Cercetările Părintelui C. Mătase*, RFR VII, 8, august, p. 475–476.
- Comarnescu 1944 Comarnescu, P., *Noile săpături arheologice în Transilvania*, RFR XI, 12, decembrie, p. 700.
- Daicoviciu 1940 Daicoviciu, C., *Zece ani de activitate arheologică în Dacia Superioară*, RFR VII, 6, iunie, p. 723–726.
- Dăianu 1946 Dăianu, G., *Recenzie Al. Rosetti, Note din Grecia, București, 1946*, RFR SN XIII, 10, octombrie, p. 175–176.
- Drîmba 1942 Drîmba, O., *Schiaffini și relațiile româno-italiene*, RFR IX, 12, decembrie, p. 732–733.
- Drîmba 1944 Drîmba, O., *Prezența Romei în România*, RFR XI, 7, iulie, p. 230–231.
- Gamillscheg 1940 Gamillscheg, E., *Despre originea românilor*, RFR VII, 8, august, p. 251–271.
- Golescu 1943 Golescu, M., *Prezentare – V. Laurent: Numismatique et folklore*, RFR X, 12, decembrie, p. 698–699.
- Golescu 1945 Golescu, M., *Alte icoane de lut*, RFR XII, 4, aprilie, p. 197–204.
- Graur 1936 Graur, A., *Romanizarea Daciei prin coloniști streini*, RFR III, 6, iunie, p. 669–671.
- Grosu 1940 Grosu, C.E., *Inaugurarea muzeului de antropologie*, RFR VII, 8, august, p. 475.
- Gusti 1945 Gusti, D., *La moartea lui N. Cartoian și I. Andrieșescu*, RFR XII, 2, februarie, p. 389–391.
- Herescu 1940 Herescu, N.I., *„Regele scriitorilor”*, RFR VII, 6, iunie, p. 515–525.
- Lambrino 1940 Lambrino, S., *Săpăturile arheologice din ultimii 10 ani*, RFR VII, 6, iunie, p. 714–722.
- Marmeliuc 1943 Marmeliuc, D., *O dramă războinică a lui Eschyl: Cei șapte împotriva Thebei*, RFR X, 11, noiembrie, p. 379–394.
- Marmeliuc, Andrieșescu 1936 Marmeliuc, D., Andrieșescu, I., *Eroului dela Cireșoia: I. Grămadă – 20 ani dela moartea sa – Omagiu prietenesc și camaraderesc de Prof. Univ. D. Marmeliuc și prof. Univ. I. Andrieșescu*, în *Colecția Revistei „Junimea Literară”*, Cernăuți, p. 17–37.
- Mironescu 1937 Mironescu, A., *Homo Sapiens*, RFR IV, 10, octombrie, p. 136–155.
- Nastasă-Matei 2014 Nastasă-Matei, I., *Relațiile culturale româno-germane în perioada 1933–1944. Acordurile culturale*, Anuarul Institutului de Istorie „George Barițiu” din Cluj–Napoca 53, p. 85–95.
- Păunescu-Ulmu 1941 Păunescu-Ulmu, T., *Despre vechea Grecia*, RFR VIII, 1, ianuarie, p. 196–199.
- Pippidi 1941 Pippidi, D.M., *Un clasic elin în românește*, RFR VIII, 12, decembrie, p. 666–675.
- Rieth 1970 Rieth, A., *Archaeological fakes*, Praeger, New York.
- Roman 2009 Roman, N., *Sub semnul prestigiului. Membrii, colaboratorii și activitatea științifică a Institutului pentru Studiul Istoriei Universale în timpul directoratului lui Nicolae Iorga (1937–1940)*, în Tomi, R. (ed.), *Institutul de Istorie „Nicolae Iorga” 1937–1948*, București, p. 48–76.
- Rusu 2003 Rusu, D.N., *Membrii Academiei Române. Dicționar*, București.
- Schiaffini 1943 Schiaffini, A., *Latinitatea și italianitatea în Europa sud-estică*, RFR X, 3, martie, p. 483–499.
- Slătineanu 1937 Slătineanu, B., *Contribuțiuni la ceramica bizantină de la Turnu-Severin, Cetatea Albă și Enisala*, RFR IV, 11, noiembrie, p. 321–340.

Slătineanu 1938	Slătineanu, B., <i>Ceramica de la Cotnari (I)</i> , RFR V, 10, octombrie, p. 100–118.
Slăvescu 1942	Slăvescu, V., <i>Alexandru Odobescu la expoziția din Paris de la 1867</i> , RFR IX, 5, mai, p. 396–405.
Stahl 1945	Stahl, H.H., <i>Metode și moravuri „științifice”</i> , RFR XII, 1, ianuarie, p. 155–165.
Stănculescu 1943	Stănculescu, F., <i>Problema continuității românilor în Dacia. Patru conferințe la Universitatea Radio, Sibiu, 1943</i> , RFR X, 12, decembrie, p. 704–705.
Tudor 1942a	Tudor, D., <i>Dacia și Pannonia</i> , RFR IX, 4, aprilie, p. 220–222.
Tudor 1942b	Tudor, D., <i>Tezaurul dac de la Poiana-Gorj</i> , RFR IX, 4, aprilie, p. 229–230.
Tudor 1942c	Tudor, D., <i>Dacia după părăsire în lumina recentelor descoperiri arheologice</i> , RFR IX, 6, iunie, p. 674–679.
Tudor 1942d	Tudor, D., <i>Sarmisegetusa lui Decebal</i> , RFR IX, 6, iunie, p. 715–717.
Tudor 1942e	Tudor, D., <i>Muzeul istoric regiunii</i> , RFR IX, 8, august, p. 443–446.
Tzigara-Samurcaș 1944	Tzigara-Samurcaș, A., <i>Supraviețuiri artistice din vremea dacilor</i> , RFR XI, 11, noiembrie, p. 394–405.
Tzigara-Samurcaș 1945a	Tzigara-Samurcaș, A., <i>Un original cauc dac?</i> , RFR XII, 1, ianuarie, p. 143–147.
Tzigara-Samurcaș 1945b	Tzigara-Samurcaș, A., <i>Vechimea portului țărănesc</i> , RFR XII, 2, februarie, p. 371–377.

## THE ROYAL FOUNDATIONS JOURNAL AND THE ARCHAEOLOGY

### ABSTRACT

The Royal Foundations Journal was the most important cultural journal in the inter-war Romania. Following the models of fellow French journals, it gathered in its pages contributions from the intellectual elite of the era, including contributions from foreign authors and substantial reviews of foreign cultural press. Archaeology was well represented in its pages, although most of the articles and reviews were aimed at the general public, and, in many circumstances, biased by the political and economic situation of the country, as well as by the explosion of nationalistic and racist ideologies widespread in the whole Europe.

**Keywords:** continuity, Romans, Romanians, history of archaeology, war, ideology.

### LIST OF CAPTIONS

Fig. 1. Cover of the *Royal Foundations Journal*.

Fig. 2. Cover of the *Revue des Deux Mondes*.

Fig. 3. Cover of the *Nouvelle Revue Française*.

Fig. 4. Ceramics from Cotnari (after Slătineanu 1938).

Fig. 5. Gold pieces from Țufalău (after Tzigara-Samurcaș 1944).



## CRONICA EPIGRAFICĂ A ROMÂNIEI (XXXIV, 2014)

CONSTANTIN C. PETOLESCU\*

Recolta epigrafică a anului precedent cuprinde un număr apreciabil de contribuții (nr. 1701–1806):

– privitoare la istoria Daciei romane (nr. 1701–1767) – note bibliografice (nr. 1701–1731); publicații de inscripții inedite sau revizuite (nr. 1732–1763); câteva epigrafe externe privitoare la istoria Daciei (patru noi diplome militare, ajunse probabil în Germania și aflate în colecții nemenționate, nr. 1764–1767).

– privitoare la istoria Scythiei Minore (nr. 1768–1806) – note bibliografice (nr. 1768–1796); publicații de inscripții inedite sau revizuite (nr. 1797–1806).

Reținem, de asemenea, apariția a două importante opere epigrafice: actele congresului de epigrafie greacă și latină de la Berlin din anul 2012 (v. *infra*, nr. 1701), precum și un nou volum din *L'Année épigraphique* (2011, an apariție 2014), care reproduce noutățile epigrafice din *Dacia* (nr. 1060–1099) și *Moesia Inferior* (Dobrogea; nr. 1120–1146), cele mai multe cuprinse și în cronica noastră epigrafică pentru anul 2013. Volumul din AÉ pentru anul 2012 a apărut în octombrie 2015.

Inscripțiile din contribuții publicate în această revistă, precum și în *Dacia* și *Pontica* (inscripțiile tomitane urmând a fi prezentate într-un nou volum din seria *Inscriptiones Scythiae Minoris*) vor fi doar consemnate la bibliografia generală<sup>1</sup>.

## A) DACIA

(nr. 1701–1767)

## Bibliografie – Generalități

(nr. 1701–1731)

**1701.** *XIV Congressus Internationalis Epigraphiae Graecae et Latinae 27.–31. Augusti MMXII. Akten*, herausgegeben Werner Eck und Peter Funke in Verbindung mit

---

\* Institutul de Arheologie „Vasile Pârvan”, București; e-mail: ccpetolescu@yahoo.fr.

<sup>1</sup> Autorul mulțumește colegilor, prof. dr. Alexandru Avram și dr. Florian Matei-Popescu, pentru lectura acestei cronici, informațiile bibliografice inaccesibile și observațiile lor.

Marcus Dohnicht, Klaus Hallof, Matthäus Heil und Manfred G. Schmidt, De Gruyter Berlin/Boston, 2014 [Corpus Inscriptionum Latinarum. Auctarium, series nova, volumen quartum] (v. *infra*, nr. 1723, 1770, 1779, 1784).

**1702 (= XXXII, 1553).** M. Bărbulescu, *Inscripțiile din castrul legionar de la Potaissa – The Inscriptions of the Legionary Fortress at Potaissa*, București, 2012, 200 p.

Recenzii: L. Petculescu, *Dacia* N.S. 58, 2014, p. 358–361; C.C. Petolescu, *SCIVA* 65, 2014, 3–4, p. 188–194.

**1703.** S.O. Chiș, *Imaginarul funerar în Dacia romană*, Cluj-Napoca, 2014, 344 p. (cu apel la izvoarele epigrafice).

**1704.** D. Dana, *Onomasticon Thracicum. Répertoire des noms indigènes de Thrace, Macédoine orientale, Mésies, Dacie et Bithynie* (MEΛETHMATA 70, Atena), Diffusion Éditions de Bocard, Paris, 2014.

Prima parte a cărții, numerotată cu cifre romane, tratează despre: I. *Historiographie de l'onomastique thrace* (p. XII sqq.), II. *Sources: données anciennes et nouvelles*, III. *L'onomastique thrace* (autorul distinge între *L'aire thrace et pan-thrace*, p. XXV sqq., și *L'aire dace et «daco-mésienne»*, p. LXVII sqq.). Urmează *Répertoire* (p. 1–413), *Suppléments* (nume fragmentare și forme acefale; nume nesigure; *signa* și *supernomina*), *Annexes* (p. 433–457, indici).

**1705.** A. Diaconescu, *Forurile Sarmizegetusei. O plimbare imaginară prin centrul politico-administrativ al micii Rome de la poalele Retezatului<sup>2</sup>*, Cluj-Napoca, 2013 (Bibliotheca Musei Napocensis, XLIV), 214 p. Chiar dacă doar imaginară, îți aduce în minte versurile poetului Horatius (Satire, I, 9): *Ibam forte via sacra, sicut meus est mos / nescio quid meditans nugarum...*

Apel frecvent la sursele epigrafice, cu reconstituiri și propuneri de amplasare, în spațiile publice, ale micii „efigii” a Romei.

**1706.** S. Nemeti, *Finding Arcobadara. Essay on the Geography and Administration of Roman Dacia*, Cluj-Napoca, 2014, 180 p.

**1707.** C.C. Petolescu, *Dacia. Un mileniu de istorie<sup>2</sup>*, București, 2014, 414 p. (vezi seria XXX a acestei cronici, nr. 1429).

**1708.** I. Piso, R. Varga (eds.), *Trajan und seine Städte. Colloquium Cluj-Napoca 29 September – 2 Oktober 2013*, Cluj-Napoca, 2014; reținem:

– R. Ardevan, *Colonia Ulpia Traiana Sarmizegetusa. Les institutions politiques et religieuses*, p. 275–285;

– I. Piso, *Trajansfora. Politische Botschhaft*, p. 255–275;

– F. Mitthof, *Sarmizegetusa? Zu den Varianten eines dakischen Toponyms in den lateinischen und griechischen Quellen*, p. 233–244.

Vezi, de asemenea, *infra*, nr. 1790.

**1709.** Gh. Popilian, D. Bondoc, *Așezările daco-romane de la Locusteni, Craiova*, 2014, 274 p.

Grafiți ceramici (p. 136): pe o urnă funerară, în pasta arsă, s-a zgâriat litera *A* (vezi IDR, II, 161 = ILD, 103); pe un fragment ceramic (p. 257, fig. 57), în pasta crudă: *[V]LPIVS* (vezi ILD, 104).

\*

**1710.** E. Bota, V. Voișian, M. Tecar, T. Tecar, *A new fortified Hallstatt settlement discovered at Cluj-Napoca (Preliminary report on the archaeological excavations performed on 1–9 Câmpului Street)*, ActaMN 49/I, 2012, p. 13–58.

Fragment de cărămidă șampilată (Muzel Național de Istorie a Transilvaniei, Cluj-Napoca, inv. V 65596), p. 22, pl. 34/2 (foto, desen): *R(es) p(ublica) [N(apocensis)]* (v. *infra*, nr. 1752).

**1711.** Zs.L. Bordi, A. Popa, *Castrul roman de la Boroșneu Mare: o sută de ani de la prima cercetare arheologică sistematică*, Acta Siculica 2012–2013, p. 261–308.

Reținem mai întâi ștampilele tegulare apărute în decursul timpului:

– disputatele AL F AL AS (dar ilustrația foto este obscură);

– fragment cu ștampila [ - - ]H I BRAC (pl. 27/3–3 a; foto, dar greu vizibilă);

– fragment de ștampilă [ - - ]A GALL (pl. 32/1, foto; *ala I Claudia Gallorum Capitoniana*; există și alte propuneri);

– fragment cu ștampila COH III G[ - - - ] (pl. 32/1, desen; dar ștampila trebuie „răsturnată”, pentru ca *sicilicus* de pe numărul de ordine să fie deasupra, nu dedesubt; astfel, ștampila este retrogradă, iar lectura se face de la dreapta spre stânga).

Autorii discută (p. 270, nr. 5) și inscripția IDR, III/4, 325 (= AÉ 1974, 564). De fapt, o prezentare a ipotezelor, din care lipsesc și alte păreri – cea mai probabilă cea a lui F. Matei-Popescu (vezi CEpR, XXX, 2010, nr. 1442). Din păcate, niciuna dintre identificări nu se bazează pe o atestare a trupei propuse în epigrafia (și implicit armata) Daciei.

**1712.** (= XXXIII, 1644). S. Cociș, E. Beu-Dachin, *A stamp with the name of Claudius Donitianus [sic] Evaresto at Napoca (jud. Cluj / RO)*, în *Römisch-Germanisches Zentralmuseum* (ed.), *Honesta missione. Festschrift für Barbara Pferdehirt*, Mainz, 2014, p. 427–435.

**1713.** W. Eck, A. Pangerl, *Zwei neue Diplome für die Truppen von Dacia Superior und Dacia Porolissensis*, ZPE 191, 2014, p. 269–277 (v. *infra*, nr. 1766–1767).

**1714.** A. Diaconescu (with the contributions of D. Bogdan, C. Găzdac, V. Rusu-Bolindeț, L. Vass, S. Ardeleanu, M. Ardeleanu), *Excavations at “Central Store”, Cluj-Napoca*, ActaMN 49/I, 2012, p. 125–176.

Fragment de ștampilă tegulară; p. 131, pl. X/5: COH I [ - - ]; deasupra cifrei, dar continuând spre dreapta, *sicilicus* – prin urmare, cifra *II* este sigură. Autorii o atribuie cohorții *II Hispanorum* (v. *infra*, nr. 1752).

**1715.** N. Gudea, *Inscriptiones tegularum legionis XIII Geminae.1. Tipologia ștampilelor pe țigle și cărămizi descoperite în castru*, Apulum 51, 2014, p. 515–560.

**1716.** R. Haensch, P. Weiß, *Ein schwieriger Weg. Die Straßenbau-inschrift des M. Valerius Lollianus aus Byllis*, Mitteilungen des Deutschen Archäologischen Instituts. Römische Abteilung (Bullettino dell'Istituto Archeologico Germanico. Sezione Romana) 118, 2012, p. 435–454.

**1717.** F. Matei-Popescu, *Trupele auxiliare pe limesul estic al Daciei. Stadiul problemei*, Angustia 14–15, 2014, p. 205–216.

Discuție asupra materialului tegular descoperit în castre (trupe din Dacia Superior și Dacia Inferior); prezența concomitentă a ștampilelelor a două sau trei unități diferite subliniază întrajutorarea și efortul concentrat pentru realizarea sistemului defensiv al Daciei.

**1718.** C. Onofrei, *The Jews in Roman Dacia. A Review of the Epigraphic and Archaeological Data*, EphemNap 24, 2014, p. 221–235.

Vezi și N. Gudea, *Evreii în provinciile dacice, 106–275 p.Ch.*, EphemNap 9–10, 1999–2000, p. 179–208.

**1719.** C.C. Petolescu, *Noi contribuții epigrafice privitoare la organizarea militară și administrativă a Daciei romane*, în D. Măndescu (ed.), *Influențe, contacte și schimburi culturale între civilizațiile spațiului carpato-dunărean, din preistorie până în antichitate*. Lucrările colocviului național desfășurat la Cumpăna, 2–4 octombrie 2013, Pitești, 2014, p. 140–162.

**1720.** C.C. Petolescu, *Notes prosopographiques* (VII), Dacia N.S. 58, 2014, p. 293–302.

**1721.** C.C. Petolescu, *P. Cassius Regalianus. Un urmaș al lui Decebal pe tronul Cezarilor*, Muzeul Oltului 2, 2012, p. 93–100.

**1722.** I. Piso, *Zum Judenkrieg des Q. Marcius Turbo*, ZPE 187, 2013, p. 255–262.

**1723.** I. Piso, O. Țentea, *Die palmyrenischen Truppen in Dakien. Monumente und Öffentlichkeit*, în *XIV Congressus Epigraphiae Graecae et Latinae* (v. supra, nr. 1701), p. 479–480.

**1724.** I. Piso, *Sur le statut municipal de Potaissa*, în S. Cociș (ed.), *Archäologische Beiträge. Gedenkschrift zum hundertsten Geburtstag von Kurt Horedt*, Cluj-Napoca, 2014, p. 69–75.

Vezi lectura ameliorată a inscripției CIL III, 913 (= 7689) (v. *infra*, nr. 1738), urmată de o savantă discuție. Autorul se străduie să desființeze informația lui Ulpian: *et Patavissensium vicus, qui a divo Severo ius coloniae impetravit*. Septimiu Sever nu ar fi creat o *colonia* la Potaissa; aceasta s-a întâmplat mai târziu, prin promovarea municipiului severian la treapta de *colonia*: „La promotion au rang colonial pourrait survenir n'importe quand entre Caracalla et Gallien” (p. 73).

**1725.** I. Piso, *Zur Reform des Gallienus anlässlich zweier neuer Inschriften von Potaissa*, Tyche 29, 2014, p. 126–146, fig. 1–2 (fotografii, desene) (v. *infra*, nr. 1736–1737).



**1726.** I. Piso, *Studia Porolissensia III*, ActaMP 35, 2013, p. 159–180 (v. *infra*, nr. 1748–1751, 1753–1755, 1757).

**1727.** I. Piso, *Studia Porolissensia IV*, Revista Bistriței 27, 2013, p. 39–51.

Inscripții inedite sau revizuite din Dacia Porolissensis: opt inscripții de la Potaissa (primele șase zidite în biserica din Lunca), una de la Napoca, două de la Gherla și trei de la Ilișua (v. *infra*, nr. 1739–1747, 1756, 1758–1761).

**1728.** V. Rusu-Bolindeț, M.C. Popescu, *Roman Remains discovered in the North-Eastern Area of the Napoca. The Rescue Excavations at 29 Regele Ferdinand St.*, ActaMN 49/I, 2012, p. 229–282 (v. *infra*, nr. 1752).

**1729.** Cs. Szantó, *Notes on a new salararius from Apulum. Notă asupra unui nou salararius la Apulum*, Apulum 51, 2014, p. 533–544 (v. *infra*, nr. 1734–1735).

Vezi în această privință și studiul lui C. Méa, *Le salararius. Un contractuel de l'armée romaine*, ZPE 181, 2012, p. 207–213.

**1730.** A. Szabó, *Interprex Dacorum–Commentarioli ad RIU 590*, EphemNap 24, 2014, p. 153–156.

**1731.** R. Wiegels, *Zwei gestempelte Silberbarren und die Spätantiken Goldbarren aus Siebenbürgen*, München, 2014, 95 p. (p. 73–88: Abb. 1–32), Autorul discută și piesele de la Crasna (IGLR, 431) și Feldioara (IGLR, 432).

De remarcat pe un lingou de la Feldioara (b), pe una dintre ștampile, numele *[Pr]icopius*, care poate fi înregistrat printre numele „străromâne” (Pricopie).

#### Inscripții recent descoperite sau revizuite

(nr. 1732–1763)

**1732. VLPIA TRAIANA SARMIZEGETVSA.** Inscripția privind templul zeilor palmyreni. Lectura inscripției publicate de I. Piso și O. Țentea, *Dacia N.S.* 55, 2011, p. 116–117, nr. 2, fig. 4 (foto, fragmente) – 5 (desen, reconstituirea textului inscripției) a fost reprodusă în cronica noastră epigrafică, seria XXXI, nr. 1521. Cu prilejul Congresului de epigrafie din anul 2012 (v. *supra*, nr. 1701), autorii au propus o lectură ameliorată:

*[Deo So]li inv[icto Belo? - - -]  
Mal[a]gbel(i) Hie[ribolo deis Palmyrenis?]  
[p]ro salute d(omini) [n(o)stri] Imperatoris Ca]eș[aris]  
[M(arci) A]jurelli[i] S[everi Alexandri P]ii Fel[i]cis  
5 [Aug(usti) I]u[li]ae Mameae Aug(ustae) totiusque d]omus eius  
[- - - - - sacerdos eorum]dem  
[numinum - - - - ] pec[unia] sua fe[c(it)].*

**1733. MICIA.** Bază de statuie de augit-andezit (cariera de la Uroi), descoperită în anul 1862. Dimensiuni: înălțimea 0,95 m, lățimea 0,37 m. Inscripția era gravată pe fața

principală, continuând pe latura dreaptă cu numele trupelor dedicante. După C. Torma, inscripția ar fi fost transportată la Cluj; acum dispărută. Lectura fiind foarte dificilă, Th. Mommsen a solicitat un *ectypum*, după care a reconstituit lectura; ediția din CIL III a stat la baza studiilor ulterioare dedicate acestei inscripții.

K. Torma, în *ErdMúz* 2, 1861–1863 (Cluj, 1863), p. 133 sqq.; M.J. Ackner, F. Müller, *Die römischen Inschriften in Dacien*, Viena, 1865, nr. 896; CIL, III, 1343; studiu istoric: N. Gostar, *O stare de alarmă pe granița de vest a Daciei*, AnȘUIași 14, 1968, p. 96 (vezi și N. Gostar, *ActaMN* 6, 1969, p. 498; N. Gostar, *Germania* 50, 1972, p. 244); C.C. Petolescu, în *Studien zu den Militärgrenzen Roms*, II, Köln, 1977, p. 370; AÉ, 1977, 705; IDR, III/3, 77. Nouă discuție: I. Piso, *L'aigle en argent de Micia*, SAA 20, 2014, p. 219–229.

Întrucât textul inscripției se găsește „reconstituit” în IDR, vom interveni numai pentru a pune în evidență noile propuneri de lectură. Torma citea în r. 7 *basilicam alae Commagenorum*, din care am reținut (*loc. cit.*) doar sugestia privind un posibil edificiu militar din castru: *bas(ilicam) al(ae) Cam(pagonum) sub cur(a) Iul(ii) Teret[ia]n[i] pr(a)ef(ecti) eq(uitum) s(upra) s(criptorum)* etc. De curând, uzând de o analogie recentă, I. Piso propune o lectură verosimilă: astfel, în r. 6, literele /CVIL // / DEP, par a fi *[a]quil[am arg]e[n]t[eam]?*, iar la începutul r. 7 /O-BAS – *[cum] bas[i]?* Întregirea cu mențiunea simbolului iovian se bazează pe o descoperire de la Apulum (vezi AÉ, 2007, 1199; CEPR, XXIX, 2009, nr. 1382): inscripția unui primipil al legiunii XIII Gemina, care *tetrastylum fecit et aquilam argenteam posuit*. Inscripția de la Micia datează din intervalul 198–209.

Trupele menționate erau steaguri de călăreți din mai multe unități, identificate parțial de autorii citați în *lemma*; trupa din r. 15 poate să fie *[coh(ors) III Camp]estr[is]*, deoarece la Drobeta staționa deja altă trupă (vezi ILD, 53).

**1734. APVLVM.** Altar, probabil de marmură. Dimensiuni nementionate; se indică numai mărimea câmpului epigrafic: 55 × 51 cm, precum și înălțimea literelor: 4 cm.

R. Ciobanu, G. Bounegru, *Între util și estetic. Scrisul la Apulum*, Alba Iulia, 2012, p. 41–42, nr. 19.

*Nem(esi) Reg(inae) sacr(um),  
pro salute imp(eratorum) nn(ostrorum)  
M(arcus) Vibius Verinus,  
evocatus leg(ionis)  
5 XIII Ge(minae), et Qu(i)n(tus)  
Val(erius) Felicianus,  
salariarius,  
fecerunt*

R. 1, editorii întregesc (eronat) *sacr(ae)*; – 3 VERINVS, litera *S* este mai mică; QV(I)N, litera *pare* totuși să existe, dar mai mică; – 6 FELICIANVS, ultimele două litere iarăși mai mici; – 7 SALARIARIVS este întreg (litera *V* mai mică) (prin urmare, completarea *t(estamento) f(ieri)* este inoportună). Vezi și inscripția următoare.

**1735. APVLVM.** Statuetă de marmură (?) reprezentând pe Nemesis; lângă piciorul drept, grifonul (acefal). Dimensiuni neindicate. Pe bază, inscripția; câmpul epigrafic 23 × 4 cm, litere înalte de 4 cm.

R. Ciobanu, G. Bounegru, *Între util și estetic. Scrisul la Apulum*, Alba Iulia, 2012, p. 44 (v. *supra*, nr. 1734).

*M(arcus) Vibius Verinus, evoc(atus)*  
*Q(uintus) Vale(rius) Felicianus, sala(riarius)*

Cele două inscripții au stârmit de curând interesul lui Cs. Szantó (v. *supra*, nr. 1729). Autorul combate opinia exprimată de D. Benea, în articolul *Câteva observații privind depozitul de sare de la Apulum* (Apulum 50, 2013, p. 119–126), după care *salariarius* ar fi o „funcție administrativă civilă în conducerea unui depozit de sare”. În realitate, *salariarius* era un angajat civil în armată, plătit cu un *salarium* (spre deosebire de militari, care primeau *stipendium*); vezi A. von Domaszewski, *Die Rangordnung des römischen Heeres*<sup>2</sup> (ed. B. Dobson), Köln – Graz, 1967, p. 77). În Dacia mai este cunoscut un *salariarius* într-o inscripție de la Sarmizegetusa (CIL, III, 7926 = IDR, III/2, 285). În această privință, vezi și inscripția lui M. Ulpus Celerinus de la Brigetio, *salariarius leg(ionis) I Ad(iutricis) p(iae) f(idelis) Antoni(niana)* (CIL, III, 10988 = RIU, 2, 422 = IDRE, II, 272), *interpretex Dacorum* (L. Barkóczy, ArchÉrt. 5–6, 1944–1945, p. 184–192; preluată: AÉ, 1947, p. 35; comentată de I.I. Russu, AIN 11, 1946–1947, p. 403–412; vezi și RIU 2, 590 și IDRE, II, 273, cu bibliografie); v. și *supra*, nr. 1729. Despre *evocatus legionis*: A. von Domaszewski, *Die Rangordnung des römischen Heeres*<sup>2</sup> (ed. B. Dobson), Köln – Graz, 1967, p. 77.

**1736. POTAISSA.** Bază din conglomerat calcaros, cu o ușoară adâncitură în partea superioară. Dimensiuni: 1,08 × 0,63 × 0,43 m. Câmpul inscripției: 0,51 × 0,51 m; litere înalte de 4–5 cm. Muzeul Turda; inv. 17092.

M. Bărbulescu, *Inscripțiile din castrul legionar de la Potaissa – The Inscriptions of the Legionary Fortress at Potaissa*, București, 2012, p. 186–188, nr. 22, fig. 85–86 (foto, desen); vezi I. Piso, Tyche 29, 2014, p. 126–146, fig. 1–2 (v. *supra*, nr. 1725).

*Fortunae*  
*pro salute d(omini) n(ostri) Imp(eratoris)*  
*[[[Ae]mili] A[e]m[ili]a[n]i Aug(usti)]]*  
*M(arcus) Publicianus Rhesus*  
*5 praef(ectus) alae Bat(avorum) (milliariae) a-*  
*gens vice praef(ecti) leg(ionis).*

**1737. POTAISSA.** Bază din conglomerat calcaros, cu o ușoară adâncitură în partea superioară. Dimensiuni: 1,03 × 0,57 × 0,47 m. Câmpul inscripției: 0,62 × 0,47 m; litere îngrijite, dar afectate de consistența neomogenă a pietrei, înalte de 4–5 cm. Muzeul Turda; inv. 17093.

M. Bărbulescu, *Inscripțiile din castrul legionar de la Potaissa – The Inscriptions of the Legionary Fortress at Potaissa*, București, 2012 (vezi nr. precedent), p. 188–191, nr. 23, fig. 87–88 (foto, desen); vezi I. Piso, Tyche 29, 2014, p. 126–146, fig. 1–2 (v. *supra*, nr. 1725).

*Aesculapio et Hygiae*  
*pro salute d(omini) n(ostri) Imp(eratoris)*  
*[[L. Aem(ili) Aemil[i]a[n]i Aug(usti)]]-*  
*M(arcus) Publicianus Rhes-*

5 *u{u}s praef(ectus) alae Bat(avorum) (milliariae)  
agens vice praef(ecti) leg(ionis).*

Întregirea din r. 3 aparține lui I. Piso. *M. Aemilius Aemilianus*, guvernator al provinciei Moesia Superior (B.E. Thomasson, *Laterculi praesidum*, Göteborg, 1984, I, col. 129, nr. 56), a fost proclamat împărat de soldați prin iulie – august 253; dar peste scurt timp (septembrie – octombrie același an) a fost asasinat de soldați la Spoletum (K. Kienast, *Römische Kaisertabelle*<sup>2</sup>, Darmstadt, 1996, p. 212). Concomitent, în Noricum și Raetia era proclamat P. Licinius Valerianus (K. Kienast, *Römische Kaisertabelle. Gundzüge einer römischen Kaiserchronologie*<sup>2</sup>, Darmstadt, 1996, p. 214), care și-a asociat la putere pe fiul său P. Licinius Egnatius Gallieus.

În CEpR, XXXII, 2012, nr. 1578–1579 (SCIVA 64, 2013, 3–4, p. 377–378), am propus, ipotetic, a integra în r. 3 ale celor două inscripții numele unui uzurpator din timpul împăratului Gallienus: *[[ Re]]g [[ alianus Aug(ustus)]]* sau chiar *[[ In]]g [[ enuus Aug(ustus)]]* (despre aceștia, vezi biografiile din *Historia Augusta*; vezi și D. Kienast, *Römische Kaisertabelle*<sup>2</sup>, Darmstadt, 1996, p. 223–224).

**1738. POTAISSA.** Altar sau bază de statuie din conglomerat calcaros. Dimensiuni: 1,05 × 0,75 × 0,75 m. Literele descresc în înălțime, de la 6,5 la 5 cm. Ligaturi. Publicată în CIL III, 913 (= 7689); mult timp dispărută; redescoperită recent și intrată în lapidariul Muzeului din Turda. Revizuită:

I. Piso, în *Gedenkschrift Kurt Horedti*, Cluj-Napoca, 2014, p. 69–75 (v. *supra*, nr. 1724).

[ - - - - ]  
[ .? Cla]u(dius) Hiero lib(rarius)  
[ leg(ionis) V] M(acedonicae) Anton(inianae)  
[ dec(urio) ?] mun(icipii) S(eptimii) Pot(aissensis) e[ t] A[ . . ]  
5 [ Sa]bina coniux ei[ us]  
[ et] fili(i) Claud(ia) Sabina  
[ et A]ugusta e[ t] Claud(ius)  
[ . . . . ]us filiorum  
[ pro sal(ute)] sua vota re[ t]ulerunt ?]  
10 [ iube ?]nt[ e deo ?]

Supranumele legiunii permite datarea inscripției pe timpul lui Caracalla, între anii 212–217.

**1739.** Fus de coloană de calcar descoperit în anul 2008 în curtea comandamentului (*principia*) castrului legionar de la Potaissa. Dimensiuni:  $\hat{h}$  = 0,70 m, diam = 0,48 m.

M. Bărbulescu, *Inscripțiile din castrul legionar de la Potaissa – The Inscriptions of the Legionary Fortress at Potaissa*, București, 2012, p. 56–8, nr. 2; I. Piso, *Revista Bistriței* 27, 2013, p. 43, nr. 7, fig. 7 a–b (foto, desen).

M. Bărbulescu propune lectura: [PRO SAL(ute) IMPP(eratorum)] / [L(ucii) SEPTIMI] / SEV(eri) [ET M(arci) AVR(eli)] / ANTO[NINI] / AVGG(ustorum). Piso

obiectează că acest text ar fi ocupat toată circumferința fusului; noua lectură are în vedere un text „prescurtat”:

[ - - - - ]  
 [pro sal(ute) Impp(eratorum)]  
 Sev[ri et]  
 Anto[nini]  
 5 Augg(ustorum) [nn(ostrorum)].

Inscripția datează de dinainte de conferirea titlului de *Augustus* lui Geta.

**1740. POTAISSA.** Altar votiv sau bază de statuie de gresie, cu coronament și plintă profilată; coronamentul este decorat cu un fronton triunghiular, având în interior motive vegetale și acrotere. Monumentul a fost descoperit, în anul 1859, în Valea Sandului. Dimensiuni: 0,55 × 0,26 × 0,24 m. După ce a trecut prin diferite colecții (I. Téglás, apoi O. Greceanu, la Bălteni), în prezent se află la Institutul de Arheologie din București.

C. Torma, *ArchKözl* 3, 1863, p. 145, nr. 5; CIL, III, 879; E. Bujor, *Apulum* 6, 1967, p. 184–185, nr. 1; *AÉ*, 1967, 196; *CIMRM*, II, 1931; *ILD*, 506; I. Piso, *Revista Bistriței* 27, 2013, p. 44, nr. 8, fig. 8 a–b (foto, desen inscripție) (revizuire, r. 4, în special supranumele imperial).

*Invic(t)o*  
*Aur(elius) Mon-*  
*tanus mil(es)*  
*leg(ionis) VM(acedonicae) Gor(dianae)*  
 5 *l(ibens) p(osuit).*

**1741–1746. POTAISSA.** Șase monumente zidite în biserica din Luncani (jud. Cluj); editorul ne asigură că toate provin de la Potaissa.

**1741.** Monument transformat în bloc de construcție și utilizat la zidul bisericii din Luncani (jud. Cluj). Dimensiuni neînregistrate.

I. Piso, *Revista Bistriței* 27, 2013, p. 39–40, fig. 1 a–b (foto, desen).

Τύχη ἀγαθ(ῆ)  
 Ἀσινα εὐ[χῆν]  
 [ἀνέθηκεν?]  
 4 [ - - - - - ]

Numele *Asina* pare asigurat (editorul citează: I. Kajanto, *The Latin Cognomina*, Helsinki, 1965, p. 24, 225; H. Solin, O. Salomies, *Repertorium nominum gentilium et cognominum Latinorum*, Hildesheim – Zürich – New York, 1994, p. 296).

**1742.** Monument funerar (calcar) transformat în bloc de construcție și utilizat la zidul bisericii din Luncani. Dimensiuni: 0,44 × 0,86 m. Litere înalte de 6 cm.

I. Piso, *Revista Bistriței* 27, 2013, p. 39–40, fig. 1 a–b (foto, desen).

[- - - - -]  
 [- - - leg(ionis) V]  
 [M(acedonicae)] vix(it) an(nis) L[. ?]  
 [A]urel(ius) Muc-  
 5 atra vet(eranus) leg(ionis)  
 s(supra) s(criptae) heres f(aciendum) [c(uravit)].

**1743.** Fragment de piatră funerară romană, transformat (fasonat) în bloc de construcție și utilizat în zidul bisericii din Lunca. Dimensiuni: 44 × 36 cm. Litere înalte de 7 cm; în primul rând, *sicilicus* pe V.

I. Piso, Revista Bistriței 27, 2013, p. 41, nr. 3, fig. 3 (foto).

[- - - - -]  
 [- - -] leg(ionis) V  
 [Mac(edonicae) - - -]  
 3 fili(i)

**1744.** Fragment de piatră funerară romană de calcar, transformat în bloc de construcție, încadrat în zidul de nord al bisericii reformate din Lunca. Câmpul epigrafic era încadrat de un profil.

I. Piso, Revista Bistriței 27, 2013, p. 41, nr. 4, fig. 4 (foto).

[- - - - -]  
 [- - - vix(it) an(nis)]  
 L cō[niugi ?]  
 op[timo, -ae - - - ?]  
 NI [- - -]  
 5 BS(?) [- - -]

**1745.** Fragment de monument funerar roman transformat în bloc de construcție și zidit în zidul de nord al bisericii reformate din Lunca. Dimensiuni: 0,45 × 0,34 m. Litere înalte de 8 cm.

M. Sălășan, în *Corona laurea. Studii în onoarea Luciei Țeposu Marinescu*, București, 2005, p. 467, nr. 8, p. 470, fig. 9 (foto) (lectura eronată); I. Piso, Revista Bistriței 27, 2013, p. 42, nr. 5, fig. 5 a–b (foto, desen).

[- - - - -]  
 Viato[r coniugi]  
 opt[imae - - -].

Alt *Viator*: CIL, III, 7701 (Piso); 7904 (= IDR, III/1, 205).

**1746.** Fragment de monument funerar roman de calcar, transformat în bloc de construcție, reutilizat la fereastra corului bisericii reformate din Lunca. Dimensiuni: 46 × 36 × 15 cm. Litere înalte de 8 cm.

I. Piso, Revista Bistriței 27, 2013, p. 42–43, nr. 6, fig. 6 a–b (foto, desen).

[D(is)] M(anibus)  
 [- - -] Fro[nto]  
 [- - -] qui] vix(it) an(nis)  
 [- - -] Iulia [...]  
 5 [- - -] qui [vix(it)]  
 [an(nis) - - -]  
 [- - - - - - -].

**1747. NAPOCA.** Altar sau bază de statuie de calcar, descoperit(ă) în anul 2001 în cursul săpăturilor din str. Deleu, într-o construcție romană. Coronamentul este decorat cu un fronton triunghiular, având în interior o rozetă și foi de acant. Dimensiuni: 0,54 × 0,29 × 0,23 m. Scriere primitivă; litere descrescând de la 4 la 1 cm.

S. Cociș, E. Beu-Dachin, A. Voișian, ActaMN 39–40, 2002–2003, p. 235–39, fig. 2 a–b; ILD, 552. Recent: I. Piso, Revista Bistriței 27, 2013, p. 45, nr. 9, fig. 9 (foto).

[Si]lv-  
 ano do-  
 m[e]stico  
 ex voto po-  
 5 sui epitot(eon ?).

Problemă de lectură ridică EPITOT din ultimul rând; Piso: „On peut supposer ici, par exemple, l’adjectif verbal ἐπιθετέον (de ἐπιτέθειμι) dans le sens de ‘ce qu’il faut mettre au-dessus’, normalement une statue. Ce mot sera devenu dans la bouche d’un mauvais connaisseur du grec ἐπιτοτ(εον) ou quelque chose de semblable.”

**1748. NAPOCA.** Altar (sau bază de statuie) de calcar descoperit în anul 1975 în cursul unor săpături de salvare în cuprinsul orașului roman. Aproximativ jumătatea inferioară a inscripției mai ștersă și mai puțin clară.

I. Mitrofan, ActaMN 13, 1976, p. 199–200 (preluată: AÉ, 1976, 576: ILD, 545); revizuită: I. Piso, ActaMP 35, 2013, p. 165–167, nr. 3, fig. 4 (foto), 5 (desen, reconstituire grafică).

I(ovi) O(ptimo) M(aximo)  
 et Silvano  
 ceterisque  
 deis deab(us)q(ue)  
 5 conservator(ibus)  
 Valer(ius) Nēm[e]si-  
 anus v(ir) e(gregius) pr[oc(urator)]  
 [Aug(usti) ? ...]VN [...].

În ultimele două rânduri, prefer a reconstitui *pr(aefectus) / [alae T]un[gror]um*).

**1749. NAPOCA.** Discuție pe marginea inscripției cu *nomina Asianorum* de la Napoca (CIL III, 870 = ILS, 4061):

I. Piso, ActaMP 35, 2013, p. 167–169, nr. 4, fig. 6 (foto).

Numele din r. 25 trebuie rectificat *Curinu[s]* (nu genitiv); în r. 27 *Ce[ - - - ]*.

Chiar dacă *nomina Asianorum* au mai mult o semnificație legată de cultul dionysiac, I. Piso remarcă prezența importantă la Napoca a elementului original din peninsula microasiatică, prin acei *Galatae consistentes municipio* (CIL III, 860 = ILS, 4082 = AÉ, 2004, 1182); de reținut informația (pe baza unei surse inedite) că divinitatea microasiatică *I. O. M. Erusenus* (CIL, III, 4859 = ILS, 4083) este din Galatia (p. 168, nota 73).

Lista cu nume dă prilej autorului să reia un mic fragment dintr-o placă de marmură (17 × 18 cm) cu inscripție (CIL III 7668), cu lectura (fig. 7 foto, 8 desen):

[ - - - - - ]  
*Zoil[iani]*  
*Marc[ia]*  
*Longina*  
 5 [ - - - - - ]

„Un premier gain est l’identification de deux personnages de la liste des *Asiani* et un possible rapport, par exemple de mariage, entre eux. Longina portait le *nomen* Marcia, ce qui n’est pas automatiquement valable pour Longinianus. Nous voilà donc devant une liste, au moins en majorité, de citoyens romains” (p. 169).

**1750. NAPOCA.** Altar (sau bază de statuie) descoperit în anul 1902 în Piața Muzeului (fostă Carolina), în fundația unei case (Hubay). Acum în lapidariul Muzeului Național al Unirii din Alba Iulia.

B. Posta, *Utmutató az erdélyi orsz., muz. érem- és régiségtarában*, Cluj, 1903, p. 52, n° 90; C. Daicoviciu, AISC 2, 1928–1932 (1933), p. 59–60, n° 2 a, fig. 1 (foto) = *Dacica*, Cluj, 1969, p. 212–213, n° 2; AÉ, 1934, 14; A. Kerényi, *Die Personennamen von Dazien* (Diss. Pann. I, 9), Budapesta, 1941, p. 106, n° 1226; M.P. Speidel, Transactions and Proceedings of the American Philological Association 106, 1976, p. 344, n. 15; M.P. Speidel, *Apulum* 15, 1977, p. 631–633, fig. 1 (foto); AÉ, 1977, 700; ILD, 543; bibliografie consemnată de I. Piso, care propune revizuirea inscripției (gentiliul prefectului): ActaMP 35, 2013, p. 169–171, nr. 5, fig. 9 (foto) – 10 (desen, reconstituirea textului epigrafic).

*I(ovi) o(ptimo) m(aximo)*  
*conserva-*  
*tori T(itus) Sca-*  
*ruius Vita-*  
 5 *lis trib(unus) coh(ortis)*  
*III Camp(estris) c(ivium) [R(omanorum)] (?)*  
*v(otum) s(olvit) l(ibens) m(erito).*

Despre trupa menționată în inscripție, vezi C.C. Petolescu, *Auxilia Daciae*, București, 2002, p. 9–95.



**1751. NAPOCA.** Partea superioară a unui altar (sau bază de statuie). Colecție particulară, Cluj-Napoca.

C.H. Opreanu, *StUnivCluj* 54, 1–2, 2009, p. 127–140; revizuire: I. Piso, *ActaMP* 35, 2013, p. 171–172, nr. 6, fig. 11 (desenul inscripției).

Primul editor propunea: *Deo Soli | Inv[ic]to | Mi[thrae]? al(a) c(ivium) R(omanorum) | Ma[ximini]a|na [- - -]*, sau eventual *Deo Soli | Inv[ic]to | mi[lites] al(ae) c(ivium) R(omanorum) | Ma[ximini]a|na[e - - -]*.

În noua ediție (I. Piso), inscripția este ofranda unor particulari (numele pierdute în cea mai mare parte):

*Deo Soli  
inv[ic]to  
Mi[thrae]s]acr(um)  
Ma[...]  
5 na[- - -]  
[- - -].*

**1752. NAPOCA.** Ștampile tegulare descoperite în cursul săpăturilor de salvare în Cluj-Napoca (v. *supra*, nr. 1710 și 1714).

O prezentare merită totuși o ștampilă menționată de V. Rusu-Bolindeț și M.C. Popescu, *ActaMN* 49/I, 2012, p. 229–282 (v. *supra*, nr. 1728).

Este vorba de un fragment de țiglă cu ștampilă; parțial descifrată (vezi p. 249, pl. 29/2; foto, dar obscură; desen).

În realitate, ștampila este cunoscută din săpăturile din *villa rustica* de la Chinteni (la 8 km vest de Napoca), de unde provine o ștampilă întreagă (A. Matei, *Sargetia* 11–12, 1974–1975, p. 299–302, fig. 3–4 (foto, desen): VALCAT (chenar dreptunghiular, 10 × 5,5 cm). Editorul acestei ștampile întregea *Val(erius) Cat(ulinus)*, considerând că ar putea fi vorba de C. Valerius Catulinus, procurator al Daciei Porolissensis din timpul lui Commodus (ceea ce I. Piso, *Fasti provinciae Daciae*, II. *Die ritterlichen Amtsträger*, Bonn, 2013, p. 274, respinge).

**1753. POROLISSVM.** Ridicarea castrului de piatră a fost pusă, de istoricii Daciei romane, pe timpul împăratului Caracalla, pe baza a trei inscripții din anul 213 (AÉ, 1944, 51 = ILD, 660; AÉ, 1957, 230 = ILD, 659; AÉ, 1979, 491 = ILD, 658).

Alte trei inscripții, fragmentare, au fost recuperate din arhiva de săpături a lui A. Radnóti: vezi E. Tóth, *Porolissum. Das Castellum in Moigrad. Ausgrabungen von A. Radnóti*, 1943, Budapest, 1978. Una, descoperită la *porta principalis sinistra*, datează din timpul împăratului Hadrian (AÉ, 1979, 489 = ILD, 656 = E. Tóth, *Porolissum*, p. 17–18, n° 4 = AÉ, 1979, 489).

*[Imp(erator) Caesar Divi  
Tr]a[iani Parthici f(i)lius Di]vi |  
[Nervae nepos] Traia-  
[nus Hadri]anus Aug(ustus)*

5 [p(ontifex) m(aximus) trib(uniciae) pot]est(at)is XIII co(n)s(ul)  
 [III p(ater) p(atriciae) portam] per cohortem  
 [I Ulpiam Brittonum fec]it.

Păstrarea numărului de ordine al puterii tribuniciene (XIII) ne permite a data inscripția între 10 decembrie 128 – 9 decembrie 129.

Altă inscripție, descoperită la *porta praetoria*, atribuită de editor (E. Tóth) împăratului Antoninus Pius, este revizuită de I. Piso, ActaMP 35, 2013, p. 159–163, nr. 1 (reconstituire grafică, fig. 3):

[Imp(erator) Caes(ar) Divi Trai]ani Pa[r]-  
 [thici fil(ius) Divi Nervae nep(os)]  
 [Traianus Hadrianus Au]g(ustus) pont(ifex)  
 4 [max(imus) trib(uniciae) potest(at)is] ...c]onsul III f(ecit).

Pe baza acestei reconstituiri (sprijinite, de altfel, de inscripția precedentă), I. Piso consideră că faza de piatră a castrului de la Porolissum datează din timpul împăratului Hadrian; spre analogie, se citează inscripțiile de la Arutela (ILD, 575–576), Rădăcinești (IDR, II, 584–585) și Praetorium (Racovița; IDR, II, 587); tot din timpul acestui împărat datează operele constructive înregistrate de inscripțiile de la Hoghiz (CIL, III, 953 = IDR III/4, 230 = ILD, 431) și Boroșneul Mare (IDR III/4, 325 = ILD, 433). Mai observăm că în această inscripție, titlul de *p(ater) p(atriciae)*, care ar fi trebuit să urmeze după *[c]onsul III*, lipsește; întrucât împăratul Hadrian a acceptat acest titlu abia în 128 (? 21 aprilie; R. Cagnat, *Cours d'épigraphie latine*<sup>4</sup>, Paris, 1914, p. 195), acest amănunt cronologic reprezintă un *terminus ante quem*. Totuși, dacă lucrarea la *porta principalis sinistra*, efectuată de o cohortă (poate *I Ulpia Brittonum*) datează din anul 129, cea de la *porta praetoria* poate data de la începutul anului 128.

**1754. POROLISSVM.** Următoarea notă a lui I. Piso, din seria *Porolissensia III* (ActaMP 35, 2013, p. 163–165, nr. 2: *Le phantôme de la cohors III Dacorum*) este un răspuns la critica lui N. Gudea, Apulum 48, 2011, p. 327–330, împotriva lui I. Piso și C.C. Petolescu (vezi și răspunsul nostru, în seria XXXI, 2011, a acestei cronici – SCIVA 63, 2012, 3–4, p. 341–442, nr. 1501). Discuția este provocată de ștampilele tegulare CH III și C III D (lectură nesigură) de la Porolissum, pe care N. Gudea le leagă de inscripția de la Byllis din Macedonia, unde apare o *cohors III Dacorum* (CIL III, 600 = ILS, 2724 = AÉ, 1997, 1352 = IDRE, II, 361; ediții recente: S. Anamali, H. Ceka, É. Deniaux, *Corpus des inscriptions Latines d'Albanie*, Rome, 2009 [Bibliothèque de l'École Française de Rome, 410], p. 139–142, nr. 178, foto neclară; U. Ehmig, R. Haensch, *Die Lateinischen Inschriften aus Albanien*, Bonn, 2012, p. 463–466, nr. 188, foto; vezi, de asemenea, *supra*, nr. 1716); în realitate, toți epigrafiștii sunt de acord că numărul de ordine al trupei din inscripția de la Byllis a fost greșit gravat, fiind vorba de *cohors I Ulpia Dacorum* din provincia Syria. I. Piso consideră că trupa documentată de ștampilele CH III era în realitate *cohors III Campestris*, de curând atestată la Porolissum (AÉ, 2001, 1707); aceasta îl autoriza chiar să înlocuiască într-o altă inscripție de la Porolissum (AÉ, 1958, 231 = ILD, 661) *[coh(ors) V Lingonum Anto]niniana [p]ed[itata]* prin *[coh(ors) III Campestris Anto]niniana c(ivium) R(omanorum)*.

În ceea ce ne privește, am considerat (ILD, 679, 749) că ștampilele CH III și CIII se referă la o cohortă legionară (ILD, p. 304, indici); vezi, în acest sens, și părerea lui I. Piso, *Les légions dans la province de Dacie*, în Yann Le Bohec (ed.), *Actes du Congrès de Lyon, 17–19 septembre 1998*, p. 208, nota 36.

În legătură cu ștampila tegulară IDR III/2, 102: LEGG V M / ET XIII GM de la Mehadia, I. Piso, care a reexaminat ștampila împreună cu Felix Marcu, este de părere (p. 164) că trebuie citită *legg(ionum) V M(acedonicae) | et XIII G(eminae) An[t(oninianarum)]*; de altfel, cu mulți ani în urmă (SCIVA 41, 1990, 1, p. 117), și eu am recunoscut în acel semn, cu aspect de *N*, ligatura *A+N+T* (capetele barei de sus a literei *T* din ștampila de lemn fiind înfundate), deci supranumele *Ant(oniniana)* (opinie citată de Liana Oța, SCIVA 45, 1994, 1, p. 95, în recenzia cărții: M. Macrea, N. Gudea, I. Moțu, *Praetorium. Castrul și așezarea romană de la Mehadia*, București, 1993).

**1755. Gilău.** Altar votiv (sau bază de statuie) de gresie

D. Isac, în *Corona laurea. Studii în onoarea Luciei Țeposu Marinescu*, București, 2005, p. 252–253, n° 2, p. 257, fig. 1 (foto și desen); preluat în: AÉ, 2005, 1292; C.C. Petolescu, SCIVA 57, 2006, 1–4, p. 217–218, nr. 1121. Primul editor propunea lectura:

*He[rc]uli | M[a]ro eq(ues) | [al(ae)] S(ilianae) mis(sicius) | sum[pt(ibus) s(uis)] | v(otum) s(olvit) l(ibens) m(erito).*

I. Piso, ActaMP 35, 2013, p. 174–175, fig. 14 (foto) și 15 (desenul inscripției):

*Herculi*

*Apro eq(ues)*

*promis-*

*sum [f(ecit)]*

*5 v(otum) s(olvit) l(ibens) m(erito).*

Pentru *promissum*, Piso exemplifică prin câteva inscripții din Africa de Nord: CIL, VIII, 9020 = ILS, 4456 (Auzia); CIL, VIII, 20743 = ILS, 4431 (Auzia); CIL, VIII, 22845 = AÉ, 1904, 168 (Thysdrus); CIL, VIII, 15476 (Abd El Melek). Vezi și IDR, III/3 (Ulpia Traiana Sarmizegetusa): *cot (= quod !)* *prom(iserat?)*.

**1756. Gherla.** Stea funerară de gresie; au fost identificate șapte fragmente: cinci din zona centrală a pietrei, cu inscripția, publicată de D. Protase; un fragment cu un rest de medalion a fost identificat de R. Zăgreanu, iar I. Piso a identificat colțul superior stâng al stelei. În *attica* erau reprezentați doi *genii* ținând o ghirlandă; cel din stânga, cu picioarele încrucișate, sprijinindu-se pe un taur.

Registrul sculptural era despărțit de câmpul inscripției, printr-o bandă decorată cu motive vegetale; literele *D M* au fost scrise deasupra acestei bande. Dimensiunile stelei (reconstituite): 3 × 1,15 × 0,20 m. Înălțimea literelor: 4–8 cm.

D. Protase, SCIVA 19, 1968, 2, p. 341–342, fig. 2–3; D. Protase, în *Hommages à Marcel Renard*, II, Bruxelles 1969, p. 636–638, pl. XXXIV, fig. 2; lectură preluată de L. Țeposu Marinescu, *Funerary Monuments in Dacia Superior and Dacia Porolissensis* (BAR International Series 128), Oxford 1982, p. 150, nr. 209; vezi I. Piso, Revista Bistriței 27, 2013, p. 45–47, nr. 10, fig. 10 a–b (foto, desenul textului).

*[D(is) M(anibus)]  
R[- - -]  
eq(ues) alae Pannonioru-  
m vixit a[n(ns)] XXXVIII Bris-  
5 enus imag(inifer) heres po-  
nendum curavit.*

Brisenus este un nume tracic; acest motiv îndeamnă pe I. Piso a reconstitui în r. 2 tot un nume tracic istoric: *Roem[etalces]*.

**1757. Gherla.** Altar (sau bază de statuie) de gresie. Dimensiuni: aprox. 0,70 × 0,49 m. Litere înalte de 7 cm; ligaturi. În zidul unei case din Cluj-Napoca.

CIL, III, 832; revizuire: I. Piso, *ActaMP* 35, 2013, p. 172–174, nr. 7, fig. 12 (foto), 13 (desen inscripție).

*Herculi sancto  
Marc(us) Veracilius  
Verus leg(atus Aug(usti)  
pro p(raetore) curante  
5 Tannon(io) Maximo  
pr(a)ef(ecto) eq(uitum).*

*Nomen*-ul prefectului din r. 5 era citit în CIL: *Pannon(io)* (vezi și H. Devijver, *PME*, P 10). Despre guvernator, vezi I. Piso, *Fasti Provinciae Daciae*, I, Bonn, 1993, p. 207–208, nr. 47.

**1758. Gherla.** Stelă funerară, de calcar (două fragmente din partea superioară a câmpului inscripției). Din scena banchetului funerar se mai păstrează o mică parte. Dimensiuni: 1,15 × 0,43 × 0,20 m.

J. Ornstein, *JÖAI* 6, 1903, Bbl. 116–117, nr. 2, fig. 38 (foto); I. Piso, *Revista Bistriței* 27, 2013, p. 47–48, fig. 11 a–b (foto, desen inscripție).

Ornstein:	Piso:
<i>[D(is)] M(anibus) U[lpiae ? Tre]</i>	<i>[D(is)?] M(anibus) Ul[pius]</i>
<i>bonia[nae - - -]</i>	<i>Bonia[tus eques?]</i>
<i>Secun[d - - -]</i>	<i>Secun[da Maxi]-</i>
<i>mi f(ilia) ma[ter et - - -]</i>	<i>mi f(ilia) ma[ter et Ulp(ia) ?]</i>
<i>5 Candi[d - - -]</i>	<i>5 Candi[da fil(io) et]</i>
<i>coni[ug - - -]</i>	<i>con(iugi) b(ene) [m(erenti) - - -]</i>
<i>Avitus [- - -]</i>	<i>Avitus [- - -]</i>
<i>v(i)x(i)t an[nis - - -].</i>	<i>v(i)x(i)t ann(is) [- - -].</i>

**1759. Iișua.** În arhiva fotografică a lui Iulian Marțian se află imaginea unei piese dispărute: o bază de statuie cu coronament; plinta și marginea inferioară a câmpului inscripției lipsesc. Scriere de bună calitate. Ligaturi.

C. Gaiu, R. Zăgreanu, *Inscripții și piese sculpturale din castrul roman de la Ilișua*, Cluj-Napoca, 2011, p. 77–78, 123 (pl. V) (despre arhiva foto Marțian, vezi p. 9, nota 12); I. Piso, *Revista Bistriței*, 27, 2013, p. 48–49, nr. 12, fig. 12 (foto, desen).

Gaiu – Zăgreanu:	Piso:
<i>[I(ovi)] o(ptimo) m(aximo)</i>	<i>[I(ovi)] o(ptimo) m(aximo)</i>
<i>et Lari viali</i>	<i>et Lari viali</i>
<i>ex imperio</i>	<i>ex imperio</i>
<i>muro</i>	<i>muro</i>
5 [---]M	5 [in pristinu]m
[-----].	[statum refecto ?]
	[-----].

**1760. Ilișua** (jud. Bistrița-Năsăud). Placă de tuf vulcanic, de la baza unei statui imperiale; fragment din partea inferioară stânga a câmpului inscripției, spartă în două. Descoperită în anul 1986 în *principia* castrului. Câmpul inscripției era încadrat de o margine profilată. Dimensiuni: 0,45 × 0,40 × 0,09 m; lățimea totală apreciată: 0,80 m. Litere înalte de 6 cm; martelări: r. 1–3, 6 (acesta totuși lizibil).

V. Wollmann, R. Ardevan, în C. Gaiu, C. Găzdac (eds.), *Fontes historiae. Studia in honorem Demetrii Protase*, Bistrița – Cluj-Napoca, 2006, p. 670–671, nr. 4, p. 677, fig. 7–8 (preluată în AÉ, 2006, 112); R. Ardevan, V. Wollmann, *Revista Bistriței* 21/1, 2007, p. 243–244, nr. 2, fig. 6; C. Gaiu, R. Zăgreanu, *Inscripții și piese sculpturale din castrul roman de la Ilișua*, Cluj-Napoca, 2011, p. 69, nr. 1.4, p. 121, pl. III. (fragmentul din stânga); I. Piso, *Revista Bistriței* 27, 2013, p. 49–50, nr. 13, fig. 13 (foto, desen – reconstituire a textului inscripției)

Ardevan – Wollmann:	Piso:
	<i>[[[Imp(eratori) Caes(ari)]]</i>
	<i>[M(arco) Iulio Phi]-</i>
<i>[- - -]</i>	<i>[li]ppo [Aug(usto)] ]]</i>
<i>ala [Fronto]-</i>	<i>ala Fr[onto]-</i>
<i>nian[a [[Phi]]</i>	5 <i>nian[a [[Phi]] ]]-</i>
5 <i>[[lippia[n(a)]] de]</i>	<i>[[lippia[na]] de]-</i>
<i>vota [numi]-</i>	<i>vota [numi]-</i>
<i>ni m[aiesta]-</i>	<i>ni ma[iesta]-</i>
<i>[tique eius].</i>	<i>[tique eius].</i>

**1761. Ilișua** (jud. Bistrița-Năsăud). Fragment de bază de statuie imperială din tuf vulcanic, descoperită pe suprafața castrului, Dimensiuni: 0,125 × 0,13 × 0,05 m. Litere înalte de 5 cm.

R. Ardevan, V. Wollmann, *Revista Bistriței* 21/1, 2007, p. 248, nr. 7, fig. 15 (foto); vezi și: S. Nemeti, *Classica et Christiana* 5, 2010, 2, p. 424, nr. 83; C. Gaiu, R. Zăgreanu, *Inscripții și piese sculpturale din castrul roman de la Ilișua*, Cluj-Napoca, 2011, p. 88, nr. I.4.1, p. 127, pl. IX a–b; I. Piso, *Revista Bistriței* 27, 2013, p. 5, nr. 14, fig. 14 a–b (foto, desen inscripție).

Ardevan – Wollmann:

[ - - - ]  
[ - - - ] on [ - - - ]  
[ - - - ] dex [ - - - ].

Piso:

[ Imp(eratori) Caes(ari) - - - ]  
[ - - - ]  
[ ala Fr ] on [ t(oniana) - - - ]  
[ - - - ] dev[ota]  
5 [ numini - - - ]  
[ - - - ]

**1762. Domnești** (jud. Bistrița-Năsăud). Altar de tuf vulcanic. Dimensiuni: 1,30 × 0,55 × 0,47 m. Literele scad în înălțime de la 8 cm (r. 1) la 7 cm (celelalte rânduri).

CIL, III, 7625. Revizuire: I. Piso, G. Cupcea, *Ein centurio regionarius aus der legio X Fretensis in Dakien*, Tyche 29, 2014, p. 115–123, pl. 6–7 (foto și desen).

*I(ovi) O(ptimo) M(aximo)*  
*Dulcen-*  
*o P(ublius) Gaius*  
*Valerianu-*  
5 *s (centurio) leg(ionis) X Fre-*  
*tensis re-*  
*g(ionarius) r(egionis) Neridon-*  
*is (- - - ?) v(otum) s(olvit) l(ibens) m(erito).*

Punctul dificil al acestei inscripții este identificarea regiunii menționate în r. 7/8; editorii caută argumente pentru un toponim local (p. 123). „Wahrscheinlich wurde der Ortsname abgekürzt, oder geht es um seine Einwohner, und dann dürfte er r(egionis) Neridonis(sae) oder Neridonis(sensium) lauten. Das könnte auf eine formelle Ähnlichkeit mit Potaissa hindeuten”.

În privința datării, editorii înclină pentru epoca lui Septimiu Sever (p. 122): „Bessere Argumente gibt es für die Zeit der Bürgerkriege des Septimius Severus. Das Vorhandensein von Vexillationen der syrischen legio III Gallica in Porolissum wurde dadurch erklärt, dass sie in Dakien dem Kaiser treuere Truppen ersetzten, die nach Westen gegen Clodius Albinus gezogen waren”.

**1763. Miercurea Sibiului** (jud. Sibiu). Stelă funerară de calcar, spartă; au fost recuperate doar șase fragmente, care permit reconstituirea unei stele de tip arhitectonic, cu două coloane și un medalion rotund (în care editorii recunosc partea de jos a bustului unui copil). Dimensiuni: 0,87 × 0,85 × 0,205 m. Litere înalte în r. 1 de 9 cm, în celelalte de 8 cm.

I. Piso, Gh.V. Natea, V. Palaghie, *A funerary monument from Miercurea Sibiului IV (Sibiu county)*, Brukenthal. Acta Musei IX/1, 2014, p. 67–71 (cu fotografie și reconstituirea grafică a inscripției).

*D(is) [M(anibus)]*  
*L(ucius) Valerius*  
*L(ucii) f(ilius) Masc(u)lus*  
*vet(eranus) le[g(ionis)] XIII Ge(minae)*  
5 *an(norum) LXX p(atri) k(arissimo) p(ro)*  
*p(ietate)(?)*  
*h(ic) s(itus) e(st).*

### Inscripții externe privitoare la istoria Daciei

(nr. 1764–1767)

**1764. Loc de descoperire: necunoscut.** Diplomă militară (*tabella I, extrinsecus*) reprodusă fotografic în Hermann Historica München. 68. Auktion: Antiken, Alte Waffen, Jagdliches und Kunsthandwerk, 7. & 8. Mai 2014, p. 75, nr. 2157 – <http://www.hermann-historica.de/auktion68/ebook/AW/#/76/>. Vezi comentariul nostru din articolul menționat la nr. 1719 (p. 154, nota 60).

*Imp(erator) Caesar divi Traiani Parthici f(ilius) divi  
Nervae nepos Traianus Hadrianus Aug(ustus)  
pontif(ex) max(imus) trib(unicia) potes(tate) X cos III  
equitibus et peditibus qui militaverunt  
5 in ala Claudia nova et cohortibus tribus  
quae appellantur IIII Cypria c(ivium) R(omanorum) et I Monta-  
norum et V Gallorum Pannon(ica) et sunt in  
Moesia Superiore sub Iulio Gallo quinis  
et vicenis pluribusve stipendis emerit[is]  
10 dimissis honesta missione quorum no-  
mina subscripta sunt ipsis liberis po[s-]  
terisque eorum civitatem dedit et c[onu-]  
bium cum uxoribus quas tunc habu[is-]  
sent cum est civitas iis data aut si qu[is] cae-]  
15 libes essent cum iis quas postea duxissent  
dumtaxat singuli singul[as] K(alendis) Iulis  
L. Cuspio Camerino  
co(n)s(ulibus)  
C. Saenio Severo  
Coh(ortis) I Montano[ru]m cui praest  
20 T. Apusulenus Faustinus  
ex peditibus  
Dasmemo Liccais f(ilio) Pann(onio)  
et Candido f(ilio) eius et Vitali f(ilio) eius  
et Candidae fil(iae) eius.  
25 Descriptum et recognitum ex tabula ae-  
nea quae fixa est Romae in muro post  
templum divi Aug(usti) ad Minervam.*

Această nouă diplomă militară, datând din 1 iulie 126, a fost acordată celor „lăsați la vatră” din doar câteva unități din armata Moesiei Superioare: (o ala și trei cohorte)<sup>2</sup>. Trupa care ne reține în special atenția este *cohors IIII Cypria*; aceasta a staționat la început în castrul de la Bumbești, unde este cunoscută grație ștampilelor tegulare: *c(ohors) IV C(ypria)* (IDR, II, 179; ILD, 93); este menționată în Dacia în diplomele din 14 octombrie

<sup>2</sup> Pentru accesul la sursa privind această diplomă, rămân îndatorat colegului F. Matei-Popescu.

109 (RMD, III, 148 = AÉ, 1990, 860; ILD, 10) și 17 februarie 110 (CIL, XVI, 57 = IDR, I, 2): *III Cypria c(ivium) R(omanorum)*. Trupa nu mai apare însă în diplomele Daciei din anul 114 (RMD, IV, 225–226 = ILD, 12–13). Nu apare nici în diploma din 12 noiembrie 119 (AÉ, 2005, 1703) cu trupele Daciei Superioare și nici în alte diplome ulterioare ale acestei provincii. În mod surprinzător, apare acum în această diplomă, din 1 iulie 126, în Moesia Superior. Explicația poate fi că această trupă, împreună cu *ala Claudia nova* (această trupă apare în Dacia în diploma din 2 iulie 110: CIL, XVI, 163 = IDR, I, 3) (ambele din armata Daciei), au fost incluse în corpul expediționar al împăratului Traian pentru războiul contra parților; după revenirea din Orient, *cohors IV Cypria* a staționat o vreme în Moesia Superior, apoi a fost trimisă la nordul Mării Negre (C.C. Petolescu, *Auxilia Daciae. Contribuție la istoria militară a Daciei romane*, București, 2002, p. 102, nr. 34).

După plecarea trupei, fortificația cu val de pământ de la Bumbești (cea din punctul Vârtoș), construită posibil după războiul din 101–102, a fost probabil abandonată: la începutul domniei lui Hadrian (dacă nu cumva chiar de Traian!). Un nou castru avea să fie construit, dar pe terasa Jiului, în punctul „Gară”, abia pe timpul lui Marcus Aurelius. Acest al doilea castru a avut la început valul realizat din pământ; în anul 201, a fost refăcut din piatră, cum rezultă dintr-o inscripție: *muros cesp[iticios] castro[ru]m coh(ortis) I A[u]reliae Brittonum (milliariae) Antoniniana(e) vetust(ate) dil[apsos] lapide eos restitue[r]unt*<sup>3</sup>. Gentiliul *Aurelia* arată că această trupă a fost creată pe timpul lui Marcus Aurelius; este improbabilă părerea lui F. Marcu (ActaMN 39–40, 2002–2003, p. 226; părere acceptată de I. Piso, *An der Nordgrenze des Römischen Reiches. Ausgewählte Studien (1972–2003)*, Stuttgart, 2005, p. 486), care consideră că această trupă ar fi aceeași cu *cohors I Ulpia Brittonum milliaria*, din armata Daciei Porolissensis, transferată la Bumbești.

Aceeași diplomă din 1 iulie 126 mai menționează în Moesia Superior o *cohors V Gallorum Pannonica*; epitetul geografic era menit să evite confuzia cu trupa din provincia de la nord de Dunăre, *cohors V Gallorum Dacica* (v. *infra*, nr. 1767).

Textul integral al acestei constituții imperiale (ambele tăblițe) a fost publicat recent de W. Eck și A. Pangerl, ZPE 194, 2015, p. 231–236.

**1765.** Loc de descoperire necunoscut. Fragment de diplomă militară (*tabella I*), recompusă succesiv din patru fragmente. Loc(uri?) de păstrare nementionat(e).

W. Eck, A. Pangerl, *Dacia N.S.* 50, 2006, p. 102–104, nr. 4 (= AÉ, 2006, 1864) (două fragmente din colțul superior drept, care se îmbină); P. Weiss, *Chiron* 38, 2008, p. 280–286 (adaugă un nou fragment) (= AÉ, 2008, 1717); W. Eck, A. Pangerl, ZPE 192, 2014, p. 227–230, nr. 6 (adaugă un nou fragment din colțul inferior stâng și fac reconstituirea diplomei):

Extrinsecus:

*[Imp(erator) Caesar divi Trai]ani Parthici f(i)lius [divi Nervae n(epos) Trai]anus Hadrianus [Aug(ustus) pontif(ex) maxim(us), trib(un)icia] potest(ate) X co(n)s(ul) III [equitib(us) et peditib(us)] qui militaverunt in [ala I Gallor(um) Flav(iana) et c]ohortibus tribus [quae appellat(ur) I Lusi]tanor(um) et III Britton(um) [vet(er)ana) et V*

<sup>3</sup> CIL, III, 14485 a (= ILS, 9179; IDR, II, 174). Aici supranumele *Antoniniana* a fost adăugat ulterior, în 112 (J. Fitz, StCl 24, 1986, p. 141–142; confirmat de mine, după reexaminarea pietrei; vezi ILD, 92).



*Hispan]or(um) et sunt in Moesia superiore [sub Iulio Ga]llo item cohort(e) II Dacorum [sub Nepote?] quin(is) et vicenis pluribusve [stipendis eme]ritis dimissis honesta mis[sione, quorum no]mina subscripta sunt ip[sis liberis pos]terisque eorum civita[tem dedit et conu]bium cum uxoribus, qu[as tunc habuissen]t, cum est civitas iis da[t(a) aut, si qui caelib]es essent, cum iis qu[as postea duxissent dumtaxat singuli singulas.*

*[--]ris f(ilio) eius [et – f(ilio) eius] et Citzosi f(ilio) eius [et ... f(ilio) / fil(iae) eius] et Durciei [fil(iae) eius].*

*Descriptum et recognit[um ex tabula aenea,] quae fixa est Romae in [muro post tem]plum divi Aug(us-ti) ad [Minervam].*

#### Intus:

*[Imp(erator) Caesar divi Traiani Parthic]i f(ilius) divi [Nervae n(epos) Traianus Hadri]an(us) Aug(ustus) [pontif(ex) maxim(us), trib(unicia) potest(ate) X co(n)]s(ul) III*

*[equit(ibus) et pedit(ibus) qui milit(averunt) in ala I] Gall(orum) Fla[vian(a) et] coh(ortibus) [tr]ibu[s, quae app(ellantur) I L]usitan(orum) et [III Brit(tonum) v]et(erana) et V His[p(anorum) et sunt in] Moesia super(iore) [sub Iu]llo Gallo i[tem coh(orte) II D]acorum su[b] [?]Nepot]e quin(is) et [vicen(is) pl(uribus)ve s]tipend(is) [emerit(is)] dimiss(is) h[onest(a) mission(e), qu]or(um) nomin(a) subscr[ipt(a) sunt ipsis liberis] poster(is)que eor(um) civit(atem) [dedit et conubium cum] uxorib(us), quas tunc [habuiss(ent), cum est civit(as)] iis data aut, [si qui caelibes essent, cum] iis, qu[as post(ea) dux(issent) dumtax(at) singul(i) singul(as)].*

#### Anul 126.

Noutatea absolută constă în prezența unei cohorte de daci în *exercitus* provinciei Moesia Superior; ea fusese trimisă temporar [in expedition]e, posibil în Britannia (cum se consideră în comentariul la această diplomă din AÉ, 2008, 1717), unde a lucrat poate la „valul lui Hadrian”.

Cât privește pe C. Iulius Gallus (*cos. suff.* în 124; vezi A. Degrassi, *I fasti consolari dell' Impero Romano. Dal 30 avanti Cristo al 613 dopo Cristo*, Roma, 1952, p. 122; AÉ, 2008, 1174), acesta a fost abia de curând integrat seriei guvernatorilor provinciei Moesia Superior (B.E. Thomasson, *Laterculi praesidum*<sup>2</sup>, I, Göteborg, 2009, p. 45, 20:035 a). El mai apare acum în diploma din 1 iulie 126 (v. *supra*, nr. 1764), precum și dintr-o alta (și ea fragmentară), extrasă probabil tot din constituția imperială din 1 iulie 126, dar cu numele trupelor pierdute în totalitate (AÉ, 2000, 1851; data precizată în RMD, V, 366, dar anul cu semn de întrebare).

Având în vedere că în aceste trei diplome din anul 126 apar doar câteva trupe, credem că este vorba de extrase din constituții speciale, pentru foști militari omiși („uitați”) până acum din constituțiile imperiale ale provinciei Moesia Superior, de unde lipsiseră o vreme. Credem că este vorba de trupe participante la luptele purtate de Q. Marcius Turbo, contra sarmaților iazygi; așa au ajuns în Moesia Superior *ala Claudia nova* și *cohors IIII Cypria c. R.*, posibil și alte trupe aduse de împăratul Hadrian din provinciile vecine.

O dovadă ar fi mențiunea [missa in expedition?]e (integrarea propusă la ediția din 2014: *i[tem coh(orte) II D]acorum su[b] [?]Nepot]e*), unde, probabil, a mai rămas o vreme; astfel, ea poate fi identificată cu trupa dintr-o inscripție de la Vukovar (Teutoburgium?), asupra căreia, posibil în aceeași perioadă, exercita o comandă (cea de-a doua miliție ecvestră) T. Fl(avius) Mac[ri]anus, *trib(unus) coh(ortis) II Aug(ustae) Dac(orum) p(iae) f(idelis) (milliariae) eqq(uitatae)* (CIL, III, 10255 = 6450; IDRE, II, 289).

Acum este clar că această trupă este diferită de *cohors II Aurelia Dacorum* dintr-o microepigrafă de la Poetovio (Pannonia Superior) (CIL, III, 15184<sup>16</sup> = IDRE, II, 265), care a fost creată de Marcus Aurelius.

Lipsa gentiliciului cohorței *II Dacorum* ne dă de gândit: puțin probabil să fi fost creată chiar de *Augustus* (cum ar sugera inscripția de la Vukovar); această trupă nu putea fi nici *Ulpia*, nici *Aelia*, deoarece omiterea acestor gentilicii într-o diplomă din anul 126 era inadmisibilă. Dimpotrivă, era posibilă, când este vorba de împărați anteriori (din secolul I), al căror nume a fost eventual blamat. Este deci plauzibil ca trupa să fi fost o *cohors II Flavia Dacorum*, creată de Domitian, din auxiliarii oferii de regele Decebal<sup>4</sup> – devenit prin pacea din anul 89 *rex amicus et socius populi Romani*.

**1766.** Fragment de diplomă militară (*tabella I*). Loc de păstrare neindicat.

W. Eck, A. Pangerl, ZPE 191, 2014, p. 272–277, nr. 2.

*[Imp(erator) Caes(ar) divi Hadriani f(ilius) divi Traiani Parthici n(epos) divi Nervae pron(epos) T(itus) Aelius Hadrianus Antoninus Aug(ustus) Pius pont(ifex) max(imus) trib(unicia) pot(estate) V, imp(erator) II, co(n)s(ul) IV*

*equitibus et peditibus qui militaverunt in ala una et coh(ortibus) V qu(ae) appellatur – – et I Bat(avorum) (milliaria c. R. p. f.) et I Ael(ia) Gae(satorum) (milliaria) et II Aug(usta) Nerv(iana) Pacens(is) Britto]n(um) (milliaria) et V Ling(onum) et VI Thrac(um) et sunt in Dacia Porol(issensi) sub Clodio Gallo quin(que) et vicenis stipendiis emeritis dimissis honesta missione quorum nomina subscripta sunt civitatem Romanam dedit et conubium cum uxoribus quas tunc habuissent cum est civi]t(as) is data aut cum is [quas post(ea)] duxiss(ent) dumtaxat sin]gulis.*

*Pr(idie)] Non(as) Oct(obres) [L(ucio) Tusi]dio Campestre [Q(uinto) Cor]nelio Senecione co(n)s(ulibus).*

*[Coh(ortis) I Ba]tav(orum) (milliariae) c(ivium) R(omanorum) p(iae) f(idelis) cui praest – – – ]ius Cominianus Roma ex equite [ – – – ] Crispi f(ilio) Boio [et – – – a]e Septimi fil(iae) uxori eius Azal(ae).*

*[Descr(iptum) et r]ecogn(itum) ex tabula aerea quae [fixa est] Roma(e) in muro post templ(um) divi [Aug(usti)] ad Minervam.*

Data: 6 octombrie 142.

De reținut numele unui nou procurator al Daciei Porolissensis. Un omonim apare într-o altă diplomă militară, copie după o *constitutio* din 8 aprilie 133, acordată *equitib(us) qui inter singular(es) militaver(unt) quibus praeest Clodius Gallus* (A.U. Stylow, Chiron 24, 1994, p. 83–94; RMD, III, 158; AÉ, 1994, 1519); același ofițer apare și într-un alt fragment de diplomă, posibil cu aceeași dată (N. Mugnai, ZPE 176, 2011, p. 262–266; AÉ, 2011, 1104. *[equit]ibus qui in]ter s[in]gular(es) mili]taver(unt) quibu]s prae(e)st Clodius [Gallus]*). Vezi articolul nostru din SCIVA 66, 2015, 1–2, p. 97–100.

<sup>4</sup> Vezi astfel F. Matei-Popescu, D. Dana, Dacia N.S. 50, 2006, p. 198: „Le moment de recrutement et de constitution de cette cohorte se place donc autour de 101. Il est également possible un recrutement dans les dernières années de Domitien ou sous Nerva, si l’on considère le fait qu’entre 115 et 125/126 nous ne connaissons aucun diplôme militaire pour les troupes auxiliaires de la Mésie Supérieure”. Pentru *auxilia* oferite Imperiului de regi barbari aliați, se pot aminti spre comparație recrutările de trupe din regatul odrysilor, din Regatul Bosporan și din Commagena.

**1767.** Fragment de diplomă militară (*tabella I ?*). Loc de păstrare neindicat.  
W. Eck, A. Pangerl, ZPE 191, 2014, p. 269–272, nr. 1.

*[Imp(erator) C]aes(ar) divi [Hadriani f(ilius) divi Traiani Part]h(ici) n(epos) divi [Nervae pronep(os) T(itus) Aelius H]adrian(us) A[ntoninus Aug(ustus) Pius p(ontifex) m(aximus), tr(ibunicia) po]t(estate) VIII, i[mp(erator) II, co(n)s(ul) III, p(ater) p(atriae) equitib(us) et peditib(us) qui militaverunt) in alis III et cohort(ibus) X (?) quae appellantur I Batavor(um) (milliaria) et I Hispanor(um) et I Gallor(um) Bosporanor(um) et – – – et V Gallor(um)] Dacic(a) et II Fl(avia C[ommagenor(um) et – – – ] et vexil(lariis) Afric(ae) [et Maur(etaniae) et Caes(ariensis) et sunt cum] Mauris genti[lib(us) et numero pedit(um) singular(ium)] Britannicia[nor(um) et sunt in Dacia superior(e)] sub Orfidio Se[necione – – – ] etc.*

Anul 146 p. Chr.

Pentru implicații, vezi articolul nostru citat *supra*, nr. 1719, p. 157–160.

#### B) MOESIA INFERIOR

(Dobrogea)

(1768–1806)

#### Bibliografie – Generalități

(1768–1796)

**1768.** V. Cojocaru, A. Coşkun, M. Dana (eds.), *PONTICA ET MEDITERRANEA*, vol. III. *Interconnectivity in the Mediterranean and Pontic World during the Hellenistic and Roman Periods*, Cluj-Napoca, 2014. Reținem pentru cronică:

– A. Avram, *La mer Noire et la Méditerranée: quelques aspects concernant la mobilité des personnes*, p. 99–132;

– F. Panait Bîrzescu, *Wandering Cult Images between the Aegean and the Black Sea Cities in Hellenistic and Roman times: from Dionysos Kathegemon to Dionysos Karpophoros*, p. 251–267;

– M. Bărbulescu, L. Buzoianu, *L'espace ouest-pontique sous l'empereur Tibère à la lumière d'un décret inédit découvert en Dobroudja*, p. 415–433 (v. *infra*, nr. 1803);

– F. Matei-Popescu, *The Horothesia of Dionysopolis and the Integration of the Western Pontic Greek Cities in the Roman Empire*, p. 457–471;

– L. Ruscu, *Becoming Roman? Shifting Identities in the Western Pontic Greek Cities*, p. 473–488;

– I. Piso, *Le siècle du gouverneur de Mésie inférieure*, p. 489–504.

**1769.** V. Cojocaru, Ch. Schuler (eds.), *Die Außenbeziehungen pontischer und kleinasiatischer Städte in hellenistischer und römischer Zeit*. Akten einer deutsch-rumänischen Tagung in Constanța, 20–24 September 2010, Stuttgart, 2014. Iată cuprinsul volumului:

– A. Robu, *Les relations de Byzance avec les cités du Pont Gauche à l'époque hellénistique: la guerre pour l'emporion de Tomis*, p. 19–36;

– R.M. Errington, *Rom und das Schwarze Meer im 2. Jh. v.Chr.*, p. 37–44;

- V. Cojocaru, *Die Außenbeziehungen der griechischen Städte der nördlichen Schwarzmeerküste in hellenistischer und römischer Zeit auf Grundlage der epigraphischen Quellen*, p. 45–86;
- L. Ruscu, *Die Beziehungen privaten und offiziellen Charakters zwischen Einzelpersonen und Staaten in Bezug auf westpontischen Griechenstädte in hellenistischer und römischer Zeit*, p. 87–120;
- M. Dana, *Étudiants et enseignants du Pont-Euxin à l'étranger d'après les données épigraphiques*, p. 121–140;
- M. Bărbulescu, L. Buzoianu, *Éducation, culture et religion à la lumière de deux inscriptions inédites de Tomis et de son territoire*, p. 141–160 (v. *infra*, nr. 1798–1799);
- A. Avram, *Die „Freiheit“ von Tomis in der Kaiserzeit*, p. 161–172 (v. *infra*, nr. 1800–1801); cele două inscripții vor fi cuprinse în noua culegere cu inscripțiile de la Tomis, pregătită de A. Avram în colaborare cu Maria Bărbulescu și Livia Buzoianu);
- F. Matei-Popescu, *The Western Pontic Greek Cities and the Roman Army*, p. 173–208;
- J. Nollé, *Perseus und Andromeda in Deultum. Eine römische Colonia am Schwarzen Meer und ihr Rückgriff auf einen griechischen Weltrandmythos*, p. 209–258;
- U. Kunnert, Ch. Marek, *Kaunos und Samothrake – Fragmente einer Beziehung*, p. 259–273;
- Ch. Schuler, *Vorträge zwischen kleinen Poleis in hellenistischer Zeit: Die Symmachie zwischen Arykanda und Tragalassos*, p. 275–301.

\*

**1770.** A. Avram, *Revision eines Ehrendekrets der Stadt Istros (SEG 52, 724)*, în *XIV Congressus Epigraphiae Graecae et Latinae* (v. *supra*, nr. 1701), p. 554–555.

**1771.** A. Avram, *Notes épigraphiques (IV)*, *Pontica* 47, 2014, p. 451–464. Reținem în special o dedicație (nr. 8) pentru Isis Regina și Artemis; o inscripție creștină (nr. 8) menționând un [ἀ]ναγν[ώστης] (*lector*, citeț; vezi IGLR, 45).

**1772.** A. Avram, *Inscriptions d'Istros*, *Dacia N.S.* 68, 2014, p. 271–284.

Autorul publică zece fragmente de inscripții inedite, descoperite în zona sacră de la Histria; acestea se adaugă la altă importantă contribuție dedicată inscripțiilor histriene; vezi: A. Avram, *Le corpus des inscriptions d'Istros revisitée*, în A. Avram (ed.), *Écrits de philologie, d'épigraphie et d'histoire ancienne à la mémoire de D.M. Pippidi*, *Dacia N.S.* 51, 2007, p. 79–132 (SEG 57, 649; AÉ, 2007, 1228 și 1229; cf. BÉ, 2008, 375) (v. și *supra*, nr. 1770).

**1773.** A. Avram, *Marginalien zu griechisch beschrifteten Schleudergeschossen (V)*, *EphemNap* 24, 2014, p. 131–138.

**1774.** A. Băltăc, I. Paraschiv-Grigore, *Un altar votiv miniatural din așezarea romană de la Ostrov (punctul Ferma 4), jud. Constanța*, *CA* 20, 2013, p. 155–163 (v. *infra*, nr. 1804).

**1775.** M. Bărbulescu, L. Buzoianu, C. Băjenaru, *Inscripții inedite din Tomis și din împrejurimi aflate în colecția Muzeului de Istorie Națională și Arheologie Constanța*, Pontica 47, 2014, p. 417–438.

Reținem doar două inscripții: una greacă (nr. 2) menționând pe guvernatorul M. Antonius Hiberus din timpul lui Antoninus Pius; alta latină (nr. 3), o dedicație pentru I.O.M. Dolichenus (anul 193).

**1776.** L. Buzoianu, M. Bărbulescu, *Epigramă greacă inedită din Tomis*, Pontica 46, 2013, p. 311–322 (v. *infra*, nr. 1797).

**1777.** V. Bottez, *Three new Inscriptions from Istros*, Dacia N.S. 68, 2014, p. 285–292.

Cele trei inscripții au fost descoperite în partea de sud a acropolei histriene (Sectorul „Basilica Pârvan”), într-un context secundar, în legătură cu incinta romană târzie. Nr. 1 este un decret onorific dedicat de Poporul histrian unui cetățean din Apollonia pentru serviciile continue aduse comunității (începutul secolului al III-lea a.Chr.). Cum arată alte inscripții din Istros și din regiune, perioada a fost marcată de conflictul între Apollonia și Mesambria, ce a avut ca rezultat o alianță și bune relații de durată între Apollonia și Istros. Nr. 2 este parte dintr-o clădire de mici dimensiuni sau dintr-un monument onorific (începutul secolului al II-lea p.Chr.) și menționează o binefacere imperială ce implica anumite clădiri sau părți din clădiri. Nr. 3 este o dedicație către Iupiter Optimus Maximus și Iunona Regina, ce provine din unul din satele de veterani romani din teritoriul histrian (a doua jumătate a secolului al II-lea și prima jumătate a secolului al III-lea p.Chr.).

**1778.** C. Chiriac, D. Dana, F. Matei-Popescu, *Un vétéran d'un numerus dans une épitaphe latine tardoantique de Tomis*, Pontica 47, 2014, p. 439–450 (v. *infra*, nr. 1802).

**1779.** V. Cojocaru, *Die Ausführung von Standbildern oder Porträts von Honoranden in Ehreninschriften aus dem pontischen Raum*, în *XIV Congressus Epigraphiae Graecae et Latinae* (v. *supra*, nr. 1701), p. 691–692.

Vezi V. Cojocaru, *Statui sau portrete ca măsuri de cinstire în inscripțiile onorifice din arealul pontic. Observații preliminare*, Pontica 46, 2013, p. 323–341 (BÉ, 2014, 313).

**1780.** V. Cojocaru, *Evoluția formularului decretelor de proxenie în spațiul pontic*, Pontica 47, 2014, p. 403–416.

**1781.** D. Dana, *Notices épigraphiques et onomastiques (Scythie Mineure / Dobroudja). (I)*, Pontica 47, 2014, p. 465–496.

**1782.** M. Dana, D. Dana, *L'intégration des indigènes dans les structures civiques de deux cités du Pont Gauche*, în Pierre Fröhlich, Patrice Hamon (eds.) *Groupes et associations dans les cités grecques (III<sup>e</sup> siècle av. J.-C. – II<sup>e</sup> siècle apr. J.-C.)*. Actes de la table ronde de Paris, INHA, 19–20 juin 2009. Éditées par Pierre Fröhlich et Patrice Hamon, Geneva, 2013, p. 277–305 (BÉ, 2013, 291).

**1783.** W. Eck, A. Pangerl, *Eine Konstitution für das Heer von Moesia Inferior in fünf Diplomen*, ZPE 188, 2014, 245–249. După o *constitutio* din 1 iunie 125 s-au emis cinci diplome; 1) RMD, IV, 225 = AÉ, 1997, 1772; 2) RMD, V, 364 = AÉ, 2002, 1730; 3) RMD, V, 375 = AÉ, 2002, 1731; 4) un nou fragment, acum publicat; 5) ZPE 171, 2009, p. 241 = AÉ, 2009, 1831.

**1784.** W. Eck, *Der Stolz des municipium Troesmensium – das Stadtgesetz*, in *XIV Congressus Internationalis Epigraphiae Graecae et Latinae* (v. *supra*, nr. 1701), p. 708–710.

Vezi, de asemenea, CEpR, XXXIII, 2013, nr. 1680–1681.

**1785.** W. Eck, A. Pangerl, *Diplome für Soldaten der italischen Flotten zwischen Vespasian und Severus Alexander*, în *Festschrift Pferdehirt* (titlul complet: *supra*, nr. 1712), p. 327–343. Reținem:

– p. 340–341, nr. 9: fragment de diplomă (datat spre sfârșitul domniei lui Elagabal – începutul domniei lui Severus Alexander), acordată unui veteran, din al cărui nume au mai rămas: [ - - - ] *cui et Zur[ - ex Moesia Inferiore vic]o Calmovia*;

– p. 342, nr. 10: mic fragment de diplomă acordată unui anonim, [*ex Moesi]a inf(eriore) vico* [ - - - ].

Primul fragment reținut atestă un nou toponim din Moesia Inferior, neatestat de altă sursă.

**1786.** W. Eck, A. Pangerl, *Neue Diplome für die Truppen von Moesia Superior und Inferior*, ZPE 192, 2014, p. 215–237. Situația este următoarea:

– p. 215–218, nr. 1: fragment de diplomă din 14 august 99 pentru trupele auxiliare ale Moesiei Inferior (alte diplome cu aceeași dată: CIL, XVI, 44; CIL, XVI, 45; W. Eck, A. Pangerl, ZPE 180, 2012, p. 295–299);

– p. 218–220, nr. 2: o nouă diplomă (a șasea!) pentru Moesia Superior din 8 mai 100;

– p. 220–222, nr. 3: diplomă pentru Moesia Superior din anul 101;

– p. 220–225, nr. 4: diplomă pentru trupele Moesiei Superior, din 24 noiembrie 107;

– p. 22–227, nr. 5: fragment de diplomă pentru Moesia Superior din anul 115;

– p. 227–230, nr. 6: fragment de diplomă pentru Moesia Superior din anul 126 (v. *supra*, nr. 1765);

– p. 230–231, nr. 7: fragment de diplomă din timpul lui Hadrian, pentru Moesia Inferior;

– p. 231–232, nr. 8: fragment de diplomă pentru una din provinciile moesice, probabil din timpul lui Hadrian;

– p. 233–234, nr. 9: fragment de diplomă pentru Moesia Superior din anul 160;

– p. 234–235, nr. 10: fragment de diplomă datat 152–161 pentru trupele Moesiei Inferior (după editori); dar cele trei trupe menționate (cohortele I Lusitanorum, I Pannoniorum și III Campestris) făceau parte din armata Moesiei Superioare;

– p. 236–237, nr. 11: fragment de diplomă; din indicarea provinciei se mai păstrează: [ - - - ]IA INF[ - - - ].

**1787.** A. Madgearu, *Militari „sciți” și „daci” în Egipt, Italia și Palestina în secolele VI–VII p.Chr.*, SCIVA 65, 2014, 1–2, p. 49–58.

Autorul ia în discuție câțiva papiri din secolul al VI-lea (despre care a luat cunoștință prin consultarea bazei de date *Integrating Digital Papyrology*), care menționează în Egipt o unitate de „sciți”; aceasta ar fi fost constituită din militari originari din provincia Scythia (în linii mari, Dobrogea). Dar un monument funerar descoperit la Apollonopolis (citat de A.M.) menționează pe un Rigimer, στρατιώτης Σκύθης (remarcă: autorul confundă constant genitivul cu nominativul); numele militarului este autentic germanic (observația lui A.M.). Pentru o origine germanică a trupei, pledează și existența unui βάνδον Σκυθῶν citat într-un izvor hagiografic; A.M. este de acord că acest termen este germanic (în acest sens citează, între alte surse, pe H. Mihăescu, *La romanité dans le sud-est de l'Europe*, București, 1993, p. 387), cf. germ. *Bande* (rom. „bandă”). Pentru încadrarea în armata romană a unor războinici germanici și trimiterea lor pe frontiera orientală a Imperiului, vezi inscripția de la Motha (Arabia) din 28 februarie 208 (dată după era de la Bostra): Μνεμεῖον Γοῦθθα, υἱοῦ Ἑρμινάρου, πραιποσίτου γεντιλίω ἐν Μοθανοῖς ἀναφερομένων ἀπογεν(ο)μένου ἐτών ιδ', ἔτι ρβ', Περιτίου κα' (BÉ, 1943, nr. 76; vezi M.P. Speidel, *The Roman Army in Arabia*, ANRW, II, 1977, 8, p. 712–715; C.C. Petolescu, SCIVA 39, 1988, 3, p. 281–286). Dar A.M. se înverșunează să susțină că această trupă a fost recrutată din provincia Scythia, „deoarece în epocă termenul se referea la populația acesteia” (vezi p. 49).

Alte știri (care nu sunt chiar total necunoscute istoriografiei românești – cum se afirmă la p. 52) se referă la o trupă de daci. Astfel, A.M. notează existența unui *numerus*, cu garnizoana la Alexandria; chiar dacă originea dacică este îndoielnică (probabil s-a păstrat doar numele trupei!), inscripțiile pe *ostraca* de la Crocodilo atestă existența unei trupe de daci în Egipt, pe timpul împăratului Traian (vezi Hélène Cuvigny, *Ostraca de Krokodilô. La correspondance militaire et sa circulation*, Cairo, 2005, p. 166–167, nr. 98: trupă de daci trimisă la Alexandria, anul 108). Contractul din anul 451, citat de A.M., care menționează un στρατιώτης ἀριθμοῦ τῶν γενναιοτάτων Δακῶν, era cunoscut și de I.I. Russu, *Daco-geții în Imperiul Roman (în afara provinciei Dacia Traiana)*, București, 1980, p. 36 (la indici, I.I.R. reproduce: *n. fortissimorum Dacorum*). La aceeași pagină, I.I.R. cita și inscripția de la Apamea, care atestă un *numerus* de daci în Syria (vezi și IDRE, II, 412; provenind probabil din *cohors I Ulpia Dacorum*), precum și papirul de la Ravenna menționând pe un *Ioannes, dom(esticus) num(eri) Dac(orum)*.

*Suum cuique tribuere.*

**1788.** K. Maurer, *Der Pontarch des westpontischen Koinon*, Dacia N.S. 59, 2015, p. 141–188.

**1789.** F. Matei-Popescu, *Note epigrafice (V)*, SCIVA 65, 2014, 3–4, p. 337–345.

**1790.** F. Matei-Popescu, *Tropaeum Traiani*, în vol. *Trajan und seine Städte* (v. *supra*, nr. 1708), p. 205–223 (v. *infra*, nr. 1794).

**1791.** L. Mihailescu-Bîrliba, *Une nouvelle inscription de Topolog (Mésie Inférieure)*, Dacia N.S. 68, 2014, p. 303–307 (v. *infra*, nr. 1805).

**1792.** A. Panaite, *Protective Deities of Roman Roads in Moesia Inferior*, Pontica 46, 2013, p. 343–353.

**1793.** C.C. Petolescu, *Un fragment de diplomă militară din timpul împăratului Domitian*, SCIVA 65, 2014, 1–2, p. 71–26.

Fragment de diplomă militară menționând mai multe trupe din provinciile Moesia Superior (sub guvernarea lui Cn. Aemilius Cicatricula Pompeius Longinus) și din Moesia Superior (sub Octavius Fronto); este vorba probabil de un corp expediționar, constituit din trupele celor două provincii, care l-a însoțit pe împăratul Domitian în anul 92 împotriva sarmaților. Diploma poate data din anul 93 p. Chr.

**1794.** C.C. Petolescu, *Tropaeum. Complexul comemorativ de la Adamclisi și orașul roman*, *Academica* 24, 2014, 6–7 (284–285), p. 77–84.

De mai multă vreme am atras atenția (vezi acum p. 83 și nota 42) asupra faptului că numele autentic al orașului roman era *Tropaeum* (așa apare în sursele epigrafice și toate celelalte surse scrise, până spre sfârșitul Antichității); forma *Tropaeum Traiani* este neautentică, creație a lui G. Tocilescu și E. Bormann. În legătură cu data fundării orașului (încă de pe timpul lui Traian, așa cum a demonstrat recent E. Popescu, *Dacia N.S.* 57, 2013, p. 127–144, pe baza unei inscripții), am exprimat ipoteza următoare: „Dar, este mai probabil că *Tropaeum* a primit titlul de *municipium* încă din anul 109, odată cu consacrarea *tropaion*-ului. O paralelă ar fi fundarea Coloniei Ulpia Traiana Dacica Sarmizegetusa, datând din anii 109–110. Cu acest prilej, s-a constituit *ordo decurionum* al municipiului *Ulpium Traianum Tropaeum (Tropaeensium)*, cu magistrații săi, meniți a aduce la îndeplinire ceremoniile anuale legate de comemorarea *fortissimorum virorum*, căzuți pentru patrie în 86–87 și 101–102”. Inscripția *b*, legată de epigrafiști (N. Gostar, E. Doruțiu-Boilă) tot de *tropaion*, dar descoperită în cetate (IDRE, II, 335, cu bibliografia originală), este probabil chiar inscripția inaugurală a orașului roman.

În toamna anului 2014, F. Matei-Popescu, care pregătea pentru tipar forma finală a comunicării prezentate la colochiul *Trajan und seine Stadte*, desfășurat la Cluj-Napoca între 29 septembrie – 2 octombrie 2013 (F. Matei-Popescu, *Tropaeum Traiani*, în I. Piso, R. Varga (eds.), *Trajan und seine Städte. Colloquium Cluj-Napoca 29 September – 2 Oktober 2013*, Cluj-Napoca, 2014, p. 205–223), mi-a comunicat că este de părere că *Tropaeum Traiani* a primit titlul de *municipium* odată cu consacrarea monumentului triumfal (*Tropaion*). I-am comunicat că am un articol, apărut între timp, în care avansasem deja această ipoteză. Vezi și articolul lui F. Matei-Popescu (consemnat *supra*, nr. 1790) cu citarea de la p. 205, nota 2: „Being inaugurated in 109 (CIL III 12467 = IDRE II 334 = ISM IV 5; see also IDRE II 335 = ISM IV 6), one can not restrain himself not to observe that it dates from the very same time with the inauguration of the colonia Ulpia Traiana Sarmizegetusa in Dacia (IDR III/2, 1 = ILD 238; for a short overview on the state of the research on the Dacian colonia see Ardevan 1998 [*Viața municipală în Dacia romană*, Timișoara], 42–45; Piso 2005 [*An der Nordgrenze des römischen Reiches. Ausgewählte Studien (1972–2003)*, Stuttgart], 435–457; Petolescu 2011 [*Villes de la Dacie romaine*, *Dacia N.S.* 55, p. 83–109], 85–89); see also Petolescu 2014a [*Tropaeum, complexul comemorativ de la Adamclisi și orașul roman*, *Academica* 24, 6–7, p. 77–84], p. 83”.

**1795.** L. Ruscu, *On Cult Associations at Istros and Tomis*, *EphemNap* 24, 2014, p. 139–152.

**1796.** A. Tsaravopoulos, A. Opaït, G. Fragou, *Stamps on Amphorae and Lagynoi Handles from the Island Chios*, în L. Buzoianu, P. Dupont, V. Lungu (eds.), *PATABS III. Production and Trade of Amphorae in the Black Sea. – Production et commerce amphoriques en Mer Noire* (Pontica 46, Suppl. II) Constanța, 2013, p. 105–143.



### Inscripții recent descoperite sau revizuite

(nr. 1797–1806)

**1797. TOMIS.** Dală de marmură (stelă), conținând două inscripții din epoci diferite; descoperită întâmplător în anul 1961, în cartierul „Viile Noi” al orașului Constanța. Inițial, placa a avut o formă perfect dreptunghiulară; când a fost reutilizată pentru inscripția creștină, piatra a fost „răsturnată” și din baza anterioară a stelei s-a tăiat și sculptat coronamentul inscripției creștine; de asemenea, s-a răzuit parte din textul epigramei și s-a realizat inscripția creștină. Prima jumătate a epigramei a scăpat nerăzuită, deoarece această parte era acum utilizată ca bază, fiind îngropată în pământ. Dimensiuni: 1,18 × 0,44 × 0,08 m. Muzeul de Istorie Națională și Arheologie, Constanța, inv. 1508.

„Placa a avut inițial doar un chenar simplu, în relief, și postament; pe marginea de jos a chenarului figurează abreviat *D(is) M(anibus)*, formulă transcrisă probabil în momentul pregătirii stelei pentru utilizare; urmează textul grecesc în versuri, păstrat pe 11 rânduri, și litere răzlețe din alte două rânduri” (ed.). Literele sunt clar trasate; ligaturi (consemnate de editori).

L. Buzoianu, M. Bărbulescu, *Epigramă greacă inedită din Tomis*, Pontica 46, 2013, p. 311–322 (v. *supra*, nr. 1776) (vezi și notele 1–3, unde autoarele consemnează lecturile primare ale celor două inscripții).

Ἐλπει ὁ μὲν γενέτης  
βιώτου τέλος ὅτε τελέσας  
αἵματος ἐξ ἰδίου τόνδε  
λιπεῖν διάδοχον·  
5 εἶδε τε τις βασκανίη Μοί-  
ρης ἔν[ο]τος ἐς τόδ' ἀπείρξ(ε)ν  
ἦρπασεν δ' ἐκ μησόθειν  
ἐλπίδος καὶ βιότου  
κωλύσας κακότητι  
10 ἄπερ πατέρι ἐν δοκεύων  
τίτε πλέον ἐρέω ἀρχήν  
TE ----- Σ  
----- B

Traducere: „Speră tatăl, la sfârșitul vieții, că el sfârșindu-se a lăsat în urmă urmaș din sângele lui. Și iată că o invidie a sortii l-a închis (în acest mormânt). A răpit din mijlocul speranței și al vieții deturnând în nenorocire ceea ce tatăl sperase (gândise) în sinea lui. Tite, îți voi spune mai degrabă începutul...”

Urmează un erudit studiu asupra conținutului și versificației poetice.

Textul inscripției creștine (IGLR, 48):

† Μνημίων  
Παῦλα  
συνβία Παύλ-  
ου Σύρου  
5 ὑποδιακ(όνου)

Traducere: „Amintire (mormânt). Paula, soția lui Paul Sirianul, hypodiamon”.

Între epigrama păgână și inscripția creștină mai există – constată editoarele – litere izolate și urme de litere, care provin fără îndoială din ultimele rânduri ale epigramei funerare. Apariția celor două litere, pe cadru, *D M*, creează confuzie. Totuși, deși autoarele resping (vezi nota 5), inscripția era probabil urmată de un text latin, care consemna eventual calitatea celui care s-a îngrijit de ridicarea pietrei; vezi, de altfel, numele latin *Titus* din r. 5 (Τίτε este vocativ), probabil cel al destinatarului epigramei (poate un tânăr studios al limbii grecești; ceea ce ne trimite chiar la studiul autoarelor consemnat *infra*, nr. 1798). Deci, nu este vorba de o a treia inscripție (cum consideră editorii acestor inscripții; vezi notele 4, 6).

**1798. TOMIS.** Placă de piatră (nu se menționează roca) descoperită în umplutura unei fântâni. Dimensiuni: 0,30 × 0,24 × 0,067 (–0,07) m. La sfârșitul r. 6, *hedera*. Muzeul de Istorie Națională și Arheologie, Constanța, inv. 1452.

M. Bărbulescu, L. Buzoianu, *Éducation, culture et religion à la lumière de deux inscriptions inédites de Tomis et de son territoire*, în V. Cojocaru, Ch. Schuler (eds.), *Die Außenbeziehungen pontischer und kleinasiatischer Städte in hellenistischer und römischer Zeit*. Akten einer deutsch-rumänischen Tagung in Constanța, 20–24 September 2010, Stuttgart, 2014 (v. *supra* nr. 1769), p. 141–150, nr. 1, fig. 1 (foto, desen).

[ - - - ] ν Π(οπλίου) Κρισπειλιανοῦ Ἄν[ - - - ]  
 [ - - - ] κάλου, Καΐκου Νουμαν[ - - - ]  
 [γυμνασιάρχ]ων Ἀδείμαντος Διονυσίου[ν]  
 [ὁ πρῶτος τῶν ἐ]φήβων ἀνέστησεν τὸν [τε-]  
 5 [λαμῶνα τοῖς] ἐφέβοις τοῖς ὑπ[ογεγραμ-]  
 [μένοις φιλοτέμ]οις  
 [ - - - ] ἀμπαδάρχ[ης]  
 [ - - - ] ατος κλι[νοκόσμος]  
 [ - - - ] ἰου φιλότε[ιμος]  
 10 [ - - - ] Σ φιλότε[ιμος]  
 [ - - - ] γραμματε[ύς]

„[ - - - pe când erau gymnasiarhi?] P. Crispinianus An[ - - ] fiul lui [ - - ] kalos, Kaikos fiul lui Numa, Adeimantos fiul lui Dionysios, primul dintre efebi a consacrat stela efebilor donatori, menționați mai jos...”. Urmează lista efebilor filotimi, cu indicarea atribuțiilor lor: λαμπαδάρχης, κλεινοκόσμος, ceilalți trei φιλότειμοι, precum și un γραμματεύς („scrib, secretar”).

**1799. Târgușor** (jud. Constanța). Stelă de calcar, descoperită în anul 1990, cu ocazia săpăturilor arheologice; utilizată ca prag la o biserică din secolele XVII–XVIII. Dimensiuni: 0,72 × 0,31 × 0,105 (–0,145) m. Litere înalte de 1,2–1,4 cm. Muzeul de Istorie Națională și Arheologie, Constanța, inv. 43456.

M. Bărbulescu, L. Buzoianu, *Éducation, culture et religion à la lumière de deux inscriptions inédites de Tomis et de son territoire*, p. 141–160, în V. Cojocaru, Ch. Schuler (eds.), *Die Außenbeziehungen pontischer und kleinasiatischer Städte in hellenistischer und*

*römischer Zeit*. Akten einer deutsch-rumänischen Tagung in Constanța, 20–24 September 2010, Stuttgart, 2014 (v. *supra*, nr. 1769), p. 150–156, nr. 2, fig. 2 (foto, desen).

Μεγίστη Ν(ο)υμειίου  
 θυγάτηρ τὴν νυμφίδα  
 [ἀ]νέθηκεν ἐκ τῶν ἰδίων  
 [Δ]ήμητρι καὶ Κόρη. Τιμοθῆ[ς]  
 5 ἐποίησε Μιλήσιος  
 Ρ

Traducerea: „Megiste, fiica lui Noumenios, a consacrat (acest monument) pentru căsătoria sa, pe propriile cheltuieli (zeițelor), Demeter și Cora. Timotheus Milesianul a realizat (imaginea)”.

**1800 Topraisar** (jud. Constanța). Placă de marmură; profilată sus și jos. Dimensiuni: 0,24 × 0,385 × 0,13 m. Litere îngrijite, înalte de 1,1 cm. Muzeul de Istorie Națională și Arheologie, Constanța, inv. 12355.

A. Avram, *Die „Freiheit” von Tomis in der Kaiserzeit*, în V. Cojocaru, Ch. Schuler (eds.), *Die Außenbeziehungen pontischer und kleinasiatischer Städte in hellenistischer und römischer Zeit*. Akten einer deutsch-rumänischen Tagung in Constanța, 20–24 September 2010, Stuttgart, 2014 (v. *supra*, nr. 1769), p. 162–167, fig. 1 (foto).

[Ἀγαθῆι τ]ύχηι τριακοστολόγο[ι]  
 [ - - - - ] Ἐπιστράτου καὶ Ὀχε[ - - - - ]  
 [ - - - καὶ Πο]σειδώνιος Ἀκέσεως ΑΔ[ - - - ]  
 [ - - - ὑπὸ τ]οῦ δήμου διὰ τε πρὸς τοὺς θε[οὺς εὐσέβει-]  
 5 [αν καὶ ἀποκαθ]εσταμένης τῆς ἐλευθερίας ἡ[μῶν?]  
 [ - - - π]ρὸς τῷ βωμῷ τοῦ ἡρώου ΜΟΝ[ - - - ]  
 [ - - - ]αν πηχῶν δεκαπέντε τὸ πλάτος *vac.*  
 [ - - - ]διπλοῖς κείοσιν διηρυγμένον ἀ-  
 [πὸ τε τῆς ἀνατ]ολῆς καὶ δύσεως στεγάσαντῆς κατὰ  
 10 [ - - - ] τοῦ ἔργου κεραμεῖσιν εὐχαριστήριον  
 τῷ θεῷ.

„Într-un ceas bun. *Triakostologoi* [ cutare ] fiul lui Epistratos, Oche[ - - - fiul lui - - - ] și Poseidonios fiul lui Akesis de către popor din pietate față de zei și libertatea noastră fiind restaurată - - - la altarul Eroului - - - cinci coate lărgime - - - prevăzut cu o dublă colonadă, deschis de la est spre vest, fiind construit acoperișul din țigle”.

Inscripția provine fără îndoială de la Tomis. Este vorba despre ridicarea (sau restaurarea?) de către τριακοστολόγοι (cuvânt prima dată atestat în epigrafia vest-pontică; însărcinați cu strângerea unui impozit, vezi explicațiile editorului), într-un *heroon*, protejat cu un acoperiș, cu ocazia restaurării libertății cetății, probabil de către împăratul Hadrian. Eroul la care se referă inscripția ar fi, după editor, Tomos, fondatorul mitic al cetății. După părerea noastră, literele ΜΟΝ[ - - - ] de la sfârșitul r. 6 reprezintă începutul unui nou nume al Eroului (Ἡρως), care poate fi chiar al Eroului Cavaler, precum Kagas, Monimazos, Saldobysenos etc.

**1801. TOMIS (?).** Placă de marmură, ruptă sus și vătămată la colțurile inferioare. Dimensiuni: 0,74 × 0,52 × 0,10 m. Litere înalte de 1,5 cm. Muzeul de Istorie Națională și Arheologie, Constanța, inv. 31701.

După forma literelor, editorul datează inscripția în epoca lui Augustus (nota 43).

A. Avram, *Die „Freiheit“ von Tomis in der Kaiserzeit*, în V. Cojocaru, Ch. Schuler (eds.), *Die Außenbeziehungen pontischer und kleinasiatischer Städte in hellenistischer und römischer Zeit*. Akten einer deutsch-rumänischen Tagung in Constanța, 20–24 September 2010, Stuttgart, 2014 (v. *supra*, nr. 1769), p. 167–170, nr. 2, fig. 2 (foto).

[ - - - - - ]  
 [ - - - - - ] IN..A.N..  
 [ - - - - - ]ς ἀντῶ εἰς[ς]  
 [ - - - - - ] ἄτοκα Σ.  
 5 [ - - - - - ] Ο.[Π]ΕΜΦΘΗ  
 [ - - - - - ]νος ΥΠΟΔΗ  
 [ - - - - - ] ὅπως καὶ π[άν-]  
 [τες εἰδῶσιν τῆ]ν το(ῦ) ἀνδρὸς ἀνα-  
 [στροφὴν καὶ τὰς τῆ]ς πάλεως εἰς αὐ- *vac.*  
 10 [τὸν τιμάς τὸ δὲ ψήφισμα] τοῦτ[ο] ἀναγραφῆνα[ι]  
 [εἰς στήλην λίθου λευ]κοῦ καὶ ἀνατεθῆναι εἰς[ς]  
 [τὸ ἱερὸν τοῦ Ἀπόλλω]νος· τὸ ἀνάλωμα τοῦ *vac.*  
 [ἀνδριάντος δοθῆναι] ὑπὸ ἐπιμηνίου Ἄρ- *vac.*  
 [ - - - τοῦ Ἑ]ρμίππου. *vac.* Μεταγεῖτν[ι]-  
 15 ὠνος. *vac.* ηἰ´.

Traducere (A. Avram): „[ - - - ] pentru ca cetățenii să vadă maniera de a fi a acestui om și onorurile cetății față de el. Acest decret să fie gravat pe o stelă de marmură și să fie expus în sanctuarul lui Apollo. Cheltuielile pentru statuie să fie vărsate de *epimenios* Ar[ - - - ], fiul lui [Her]mippos. În data de 18 a lunii *Metageitinion*”.

*Epimenios* era președintele lunar (?) al adunării. Luna *Metageitinion* (r. 14) este pentru prima dată atestată la Tomis.

**1802. TOMIS.** Stelă funerară descoperită în anul 1974 în cursul lucrărilor edilitare la Constanța. Dimensiuni: 1,18 × 0,48 × 0,135 m. Litere înalte de 3,8–4,5 cm.

C. Chiriac, D. Dana, F. Matei-Popescu, *Un vétéran d'un numerus dans une épitaphe latine tardoantique de Tomis*, *Pontica* 47, 2014, p. 439–450 (v. *supra*, nr. 1778).

*Fl(avius) Cupitus,*  
*veteranus*  
*d(e) n(umero) ORSARISA,*  
*vix(i)t ann(os) LX,*  
 5 *nubsit sua(m)*  
*conparen*  
*Firmina(m), ha-*  
*buit filius*  
*Gutium et*

10 *Vetranione(m)*  
*coscopivit, u-*  
*na dati vitas.*

Inscripția prezintă o serie de dificultăți de ordin istoric și lingvistic.

Astfel, în r. 2 este numele unei trupe; autorii caută analogii în *Notitia Dignitatum (pars Occidentis)*, care menționează niște formațiuni de *Ursarienses* (în Gallia, Retia, Pannonia), al căror nume este greu de explicat. Literele enigmatice din r. 3 pot fi completate *Orsari sa(gittarii)*, poate chiar la nominativ, având în vedere abaterile constante de la regulile gramaticale din această inscripție. Despre aceștia, cred că este vorba de o formație de „vânători”, având misiuni logistice, dar și militare; vezi inscripția de la Montana (Moesia Inferior) care menționează o *venatio Caesariana*, pentru care a fost trimisă o *vexillatio* constituită din mai multe trupe ale provinciei Moesia Inferior (AÉ, 1987, 867; vezi Fl. Matei-Popescu, *The Roman Army in Moesia Inferior*, București, 2010, p. 202). Vânători arcași sunt atestați în Italia de *Notitia Dignitatis (pars Occ. Sagittarii venatores)*.

Pentru numele din r. 9, aș sugera o comparație cu *Guthicas* din *Acta Sanctorum* (luna aprilie), preotul menționat în martiriul Sfântului Sava Gotul (vezi *Fontes*, II, p. 713)<sup>5</sup>.

În r. 11, COSCOPIVIT; de acord cu editorii, „il faut comprendre *concupivit*”; contextul inscripției ne sugerează un derivat (corupt?) de la *concepivit*: prin urmare, Flavius Cupitus a avut cât a fost în viață un fiu, celălalt fiind născut postum. În r. 11/12, *una dati vita*, înțeleg: „dintr-una dați cu viață” (dintr-o singură mamă).

**1803. Săcele** (jud. Constanța). Placă de marmură descoperită întâmplător în anul 2012 în curtea unui locuitor din localitate; proveniență probabilă de la Histria. Dimensiuni: înălțime 0,40 m; lățime 0,61 m; grosime 0,115–0,150 m. Litere înalte de 1,1 cm. Muzeul de Istorie Națională și Arheologie, Constanța, inv. 43479.

M. Bărbulescu, L. Buzoianu, *L'espace ouest-pontique sous l'empereur Tibère à la lumière d'un décret inédit découvert en Dobroudja* în V. Cojocar, A. Coșkun, M. Dana (eds.), *PONTICA ET MEDITERRANEA*, vol. III. *Interconnectivity in the Mediterranean and Pontic World during the Hellenistic and Roman Periods*, Cluj-Napoca, 2014 (v. *supra*, nr. 1768), p. 415–433.

[.....] ἀποσταλῆς τε ὑ-  
 [πὸ τοῦ αὐτοκράτορος] θεοῦ υἱοῦ Τιβερίου Καίσαρος διὰ  
 [πρὸ] σ[βε]υτοῦ καὶ ἀ[ν]τ[ι]στ[ρα]τήγου Λευ[κί]ου Πομπηίου  
 [Φλ]άκ(κ)ου εἰς τοὺς καθ' ἡμᾶς τόπους ἐπι συμ(μ)ονῆ καὶ σω-  
 5 [τ]ηρίᾳ τῶν ἐν τοῖς εὐωνύμοις μέρεσι τοῦ Πόντου Ἑλ-  
 [λ]ηνίδων πόλεων μάλιστα δὲ τῆς ἡμετέρας πόλι[ε]-  
 [ως] διὰ τὸ προκεῖσθαι ἔνγιστα τοῖς βαρβάροις καὶ πόλι[ν]

<sup>5</sup> Numele *Guthicas* sună barbar, poate chiar gotic; vezi și *Goddas*, episcop în *Gothia* (Em. Popescu, *Christianitas Daco-romana*, București, 1994, p. 215). Un alt preot, *Sansalas*, menționat tot în pătımirea Sfântului Sava „Gotul”, pare localnic; cf. *Dandalas*: numele unor militari din *cohors III Thracum* (CIL, XIII, 7049–7050, 11870 = AÉ, 1913, 239; vezi M. Zahariade, *The Thracians in the Roman Imperial Army*, I. *Auxilia*, Cluj-Napoca, 2009, p. 345–346).

[τηρῆ]σθαι διὰ παντὸς καὶ διὰ τὸ μέλλειν ἐγκαταλειπεῖν  
 [τ]ὴν πόλι[ι]ν καθὼς καὶ πρεσβεύσ[α]ντες περὶ τούτων  
 10 εἰς Ρώμ[η]ν πρὸς τὸν αὐτο[κ]ράτο[ρ]α δεόμενοι τὴν ἔξο[.]  
 [.]ΗΣΙ ΑΝ[.]ΤΟΥ μὲν παραγεινόμενος εἰς τὴν πόλιν ἡ-  
 μῶν Κοί[ν]τος Ἰού[λ]ιος Οὔεστάλις καὶ ἰδὼν ὀλιγανδροῦ-  
 σαν τὴν πόλιν κ[α]ὶ κατὰ πάντα ἀσθειοῦντα συνελέ-  
 [γη]σας π[α]ρ[ε]κάλεσεν τοὺς πολεῖτας χρεστὰς Ε[...]  
 15 [...] ἀπ[ο]διδοὺς τὰς ἀπο τοῦ θεοῦ Σεβαστοῦ [...]  
 [...]στη τοὺς ἐκπεπο[ρ]θηκότας τὴν χώρ[αν βαρ]-  
 [βάρ]ους [.]ΕΝΠΙΟΡΙΔΙΕΑ τοῦ παρεσ[τ]ήσαντος  
 [.....]ημῶν πολει[.....]ΕΓ[.....]  
 [.....]ΘΕΤΟΣ[.....]

R. 14: A. Avram, *per litteras*: „În r. 14/15 sunt acum sigur de rest. χρεστὰς ἐ[λπιδ]ας”.

„Trimis de Împăratul Tiberius Caesar, fiul Divului (Augustus), prin intermediul legatului *pro praetore* Lucius Pomponius Flaccus, în locurile noastre, pentru menținerea și salvarea orașelor grecești de pe litoralul stâng al Pontului, în special a orașului nostru, datorită faptului că se află foarte aproape de barbari și pentru a supraveghea orașul în orice împrejurare; în același scop tocmai au părăsit orașul solii trimiși cu această misiune la Roma pe lângă împărat cerând [ - - - - ]. Quintus Iulius Vestalis, sosit în orașul nostru și văzându-l sărăcit de locuitori și vulnerabil peste tot, a convocat pe cetățeni în adunare, restituindu-le privilegiile pe care le primiseră de la divinul Augustus și [ - - - ] barbarii care jefuiseră teritoriul [ - - - ] fiind alături de [ - - - ]”.

Prezența fostului primipil Q. Iulius Vestalis, eroul de la Aegyssus din anul 12 p. Chr., menționat de Ovidiu (Pontica, 4, 7, 1–54), trimis cu o misiune de împăratul Tiberius, prin anii 18–19, ne aduce în minte cariera altui ofițer (CIL, V, 1838 = ILS, 1349; Iulium Carnicum); B. Dobson, *Die Primipilares*, Bonn, 1978, p. 190, nr. 55):

C. *Baebio P. f. Cl(udia) Attico, Ilvir(o) i(ure) [d(icundo)], primipil(o) leg(ionis) V Macedonic(ae), praef(ecto) civitatium Moesiae et Treballia[e, pra]ef(ecto) [ci]vitat(ium) in Alpib(us) maritimis, t[r]ibuno] mil(itum) coh(ortis) VIII pr(aetoriae), primopil(o) iter(um), procurator(i) Ti Claudi Caesaris Aug(usti) Germanici in Norico, civitas Saevatum et Laiancorum.*

Probabil că noua misiune a lui Vestalis a intervenit după alte sarcini, îndeplinite după primipilat, între anii 12–18; poate după un tribunat într-o *cohors praetoria* din *Urbs*, ceea ce i-a adus rangul de *primus pilus bis*. Așa s-ar înțelege misiunea de a combate pe cei care jefuiseră teritoriul cetății (vezi ultimul rând al inscripției); poate ca *praefectus ripae Thraciae* [de reținut menținerea acestei noțiuni geografice, fie și în *publicum portorii ripae Thraciae*: vezi *Horothesis* Histriei; ISM, I, 67–68], poate adăugând și *laevi Ponti*. Posibil aceeași calitate aveau și prefectii Arruntius Flama și Asiaticus, din timpul guvernării lui Flavius Sabinus; ei nu puteau fi prefectii flotei de pe Dunăre (vezi în acest sens, de curând, F. Matei-Popescu, în vol. F. Panait-Bîrzescu, I. Bîrzescu, F. Matei-Popescu, A. Robu (eds.), *Poleis în Marea Neagră: relații interpontice și producții locale (Poleis in the Black Sea Area: Inter-Pontic Relations and Local Productions)*, București, 2013, p. 213), deoarece abia Vespasian a creat o flotă la Dunărea de Jos: *classis Flavia Moesica* (chiar dacă legiunile aveau și escadre navale). Legătura indisolubilă dintre *ripa Thraciae* (de fapt,

echivalentă cu *ripa Danuvii*) și zona pontică este sugerată și de epitetul *Pontica* acordat legiunii de la Durostorum în ștampilele tegulare de la Gura Canliei (M. Irimia, *Pontica* 18, 1985, p. 151–153, fig. 1, 3; CEPR, 1987, nr. 447) [*leg(ionis) XI PONT(icae)*] (ligatura *N+T*), din epoca primei tetrarhii (vezi SCIVA 40, 1989, 2, p. 167–169).

Concomitent, Vestalis a îndeplinit și o misiune civilă: probabil legată de efectuarea recensământului [Appian, *Illyr.*, 30, afirmă că moesii au fost supuși la plata tributului (*φόρος*) abia pe timpul lui Tiberius (vezi D.M. Pippidi, în *DID*, I, p. 300: „înființarea provinciei Moesia, în primii ani ai domniei lui Tiberiu” și nota 62] – ceea ce înseamnă că pe timpul acestui împărat s-a efectuat primul *census*: recensământul populației și bunurilor (pentru *census*, vezi AÉ, 2008, 641). Așa se poate înțelege afirmația din inscripție: „Quintus Iulius Vestalis, sosit în cetatea noastră și văzând o cetate sărăcită de locuitori și vulnerabilă peste tot, a convocat pe cetățeni în adunare, restituindu-le privilegiile pe care le primiseră de la divinus Augustus și [ - - ]”.

**1804.** *Arula*: mic altar din calcar (calcarenit), descoperit la Ostrov (jud. Constanța) în primăvara anului 1962, în timpul lucrărilor agricole de primăvară. Dimensiuni: 19,5 × 11,60 (–11) × 10,50 (–10) cm. Înălțimea literelor scade de la 3,8 cm, la 1,5 cm. Muzeul Național de Istorie a României, București.

A. Băltăc, I. Paraschiv-Grigore, *Un altar votiv miniatural din așezarea romană de la Ostrov (punctul Ferma 4), jud. Constanța*, CA 20, 2013, p. 155–163 (v. *supra*, nr. 1774), cu foto și desen.

*I(ovi) O(ptimo) M(aximo)*  
*Iul(ius)*  
*Ponti(cus)*  
 4 *vet(eranus)*

Deoarece numele trupei nu este menționat, este posibil ca dedicantul să fi fost veteran al legiunii XI Claudia, cu sediul la Durostorum.

**1805. Topologu** (jud. Tulcea). Altar de calcar, cu capitelul și baza profilate; vătămat în partea superioară stânga și cea inferioară dreaptă. Dimensiuni: 0,76 × 0,33 × 0,30 m. Înălțimea literelor: r. 1–3 de 6 cm; r. 4 de 4,5–5 cm; r. 5 de 4,9–5,1 cm. Inscripția este încastrată cu baza în pavimentul curții Grupului Școlar Agricol din localitate; după autor, ar proveni din Sâmbăta Nouă, localitate vecină.

L. Mihăilescu-Bîrliba, *Une nouvelle inscription de Topolog (Mésie Inférieure)*, Dacia N.S. 68, 2014, p. 303–307 (v. *supra*, nr. 1791).

M ET  
 VNONI  
 REG P LAE  
 COMICVS V  
 5 LIB SOL

Restituirea propusă de editor: [*I(oui) O(ptimo)*] *M(aximo) et* / [*I*]unoni / *Reg(inae) P(ublius) Lae(...)* / *Comicus u(otum)* / *lib(ens) sol(uit)*.

De reținut remarcile autorului cu privire la nume (p. 307): „Le gentilice apparaît sous la forme abrégée de Lae(...). Il peut têtre, par exemple, Laecus, Laedius, Laelius, Laetius Laevius. En Mésie Inférieure, seulement Laelius est attesté, dans une inscription de Tomi” [AÉ, 1995, 1341; inscripție funerară, fragment: *D. M. L. Lael(ius)...*]. Iar în continuare: „Il est tentant d’associer la forme Laetus, qui est en consonance avec le surnom Comicus, mais Laetus n’existe pas en tant que gentilice. C’est pourquoi les autres variantes restent plausibles. En ce qui concerne le surnom, Comicus est rencontré surtout à Rome et en Italie. Parmi ses porteurs, il y a beaucoup d’esclaves et des affranchis. Notre personnage est sans doute citoyen, mais il est difficile de dire s’il a été un ancien esclave”.

Pentru alte descoperiri din zonă, vezi ISM, V, 234 (Topologu) și 235–236 (Sâmbăta Nouă).

**1806. Râmnicu de Jos** (jud. Constanța). Altar de calcar, ornat de un cavaler în galop spre dreapta, ținând scut și lance. Dimensiuni: 2,13 × (0,69–0,97) × (0,54–0,88) m. Literele descresc în înălțime, de la 7 la 3,5 cm; în r. 1, literele *D M*, de o parte și alta a reliefului. Muzeul de Istorie Națională și Arheologie, Constanța.

V. Pârvan, AARMSI 35, 1913, p. 518–526; C.-G. Alexandrescu, *Das Grabaltar eines beneficiarius consularis aus Moesia Inferior*, ZPE 164, 2008, p. 259–262 (foto, desen) (vezi și C.-G. Alexandrescu, *Arhiepiscopul Raymund Netzhammer și problemele antichităților Dobrogea*, SCIVA 58, 2007, 3–4, p. 216: condițiile descoperirii).

*D(is) M(anibus)*  
*Aeli Ingenui, b(ene)fficiarii co(n)-*  
*s(ularis) leg(ionis) XI Cl(audiae), vixit an(nos) [XL],*  
*Ulpia Matrona coniug[i be-]*  
 5 *ne merenti fecit. Va[le]*  
*viat(or).*

Inscripția nu a fost cuprinsă în volumele cu inscripțiile din Dobrogea de nord din seria ISM (vol. I sau II). F. Matei-Popescu, *The Roman Army in Moesia Inferior*, București, 2010, p. 152, crede că Aelius Ingenuus era identic cu un omonim *beneficiarius legati legionis*, dintr-o inscripție de la Karagaç, pe râul Osma (CIL, III, 12401 = ILB, 444); inscripția de la Râmnicu de Jos arată că avansase la rangul de *b(ene)fficiarius co(n)s(ularis)*.



ARHITECTURA CRANIANĂ  
ȘI DEFORMAREA ARTIFICIALĂ INTENȚIONATĂ A CRANIULUI  
(CRANIILE DEFORMATE DIN ROMÂNIA)\*

NICOLAE MIRIȚOIU

Lucrarea de doctorat<sup>1</sup> analizează craniile deformate din România și le integrează în fenomenul deformării craniene intenționate<sup>2</sup>, răspândit pe spații largi și în diferite epoci. După prezentarea stadiului cercetărilor deformării craniene și a metodelor de analiză corespunzătoare, este subliniată însemnătatea culturală a acestui fenomen în răspândirea sa temporală și geografică.

Scopul acestei lucrări, de mare importanță pentru antropologi, medici și arheologi, a fost cercetarea deformării craniene pe baza unei metode unitare, pornind de la materialele din România. Craniul deformat este un obiect cultural care caracterizează regiuni, categorii sociale și popoare diferite.

Fenomenul cultural al deformării craniilor a fost cercetat mai întâi din punct de vedere biologic și istoric-antropologic pentru a se stabili cum a avut loc deformarea

---

\* Nicolae Mirițoiu a fost cercetător la Institutul de Antropologie „Fr. J. Rainer” din București. Această prezentare semnalează lucrarea sa de doctorat, încă inedită, care urmează să fie publicată în seria bilingvă *Studien zur Eisenzeitlichen Archäologie Thrakiens / Studii privind arheologia epocii fierului din Thracia* (Rhaden). Editorii seriei (cărora N. Mirițoiu le-a încredințat publicarea doctoratului său la Editura Leidorf), în înțelegere cu comitetul de redacție al revistei SCIVA, au decis publicarea acestui rezumat al tezei de doctorat, bazat pe prezentarea făcută lucrării, în acord cu autorul, pentru sus-numita editură. Scopul demersului din paginile revistei SCIVA este de a aduce la cunoștința arheologilor din România, precum și a specialiștilor interesați de fenomenul migrațiilor, o lucrare de antropologie care poate influența interpretarea descoperirilor funerare din mileniul I. p.Chr.

<sup>1</sup> Teza de doctorat a fost susținută în anul 2006 în cadrul Institutului de Antropologie „Fr. J. Rainer”, sub conducerea științifică a doamnei Cristiana Glavce. Din comisia pentru examenul de doctorat, au făcut parte domnii: Alexandru Barnea, Constantin Bălăceanu-Stolnici, Gheorghică Geană și Alexandru Ispas. Lucrarea, organizată în trei părți (I. *Arhitectura craniului uman normal în secțiune sagitală*; II. *(De)formarea artificială a craniului*; III. *Studiul antropologic al craniilor deformate din România*), conține 413 pagini de text (introducere, 17 capitole de valorificare a materialelor, concluzii, catalog, șapte anexe cu tabele de măsurători, bibliografie și 83 de figuri) și 70 de planșe cu desene de crani deformat.

<sup>2</sup> În ultima vreme, în antropologia orientată spre medicină și biologie, este folosită formula „deformare craniană intenționată” în loc de cea de „deformare craniană artificială”.

și în ce scop. Pornind de la literatura de specialitate, a fost creată o tipologie a deformării craniilor: semioblic rotund, oblic rotund, vertical rotund și „toulousaine”.

Deformarea craniilor, începând cu a copiilor nou-născuți, este un obicei bizar, însă destul de des întâlnit, prin care omul își consideră corpul un obiect cultural. Comparația dintre datele istorice și antropologice referitoare la teritoriul României dovedește că deformarea era un obicei străin, adus de popoarele migratoare în teritoriul studiat. Numeroase crani deformatate din necropolele romane târzii dovedesc o bună integrare a acestor străini în Imperiu.

Deformarea craniană reprezintă o modificare intenționată a craniului cu caracter estetic. Ea permite diferențierea anumitor categorii sociale și înlesnește cunoștințele privind schimbul cultural dintre populații.

Catalogul craniilor deformatate din România<sup>3</sup> conține materiale provenind, în principal, din descoperiri arheologice<sup>4</sup>. Pentru a le documenta, autorul a cercetat o cantitate uriașă de materiale din colecțiile osteologice de la București și Iași. Doar 20 de crani deformatate fuseseră cercetate antropologic, altele fuseseră doar menționate în publicații arheologice, fără o analiză de specialitate. Au fost repertoriolate (până în anul 2005) 61 de localități din România, în care au fost descoperite 155 de crani deformatate, dintre care doar 130 au fost confirmate antropologic. Doar 111 crani deformatate au putut fi studiate efectiv, ceea ce reprezintă 69,81% din cele repertoriolate și 82,83 % din cele atestate.

În stadiul actual al cercetărilor din România, descoperiri de crani deformatate nu au fost înregistrate în pre- și protoistorie, ele existând, cu precădere, în epoca Imperiului Roman, la începutul Evului Mediu și, în foarte mică măsură, în epoca medievală târzie.

Au putut fi stabilite patru perioade pentru care s-a înregistrat practicarea deformării craniene intenționate în România:

1. Pentru prima perioadă (secolele II–III), există aproximativ 44 de crani deformatate, dintre care 31 au fost studiate din punct de vedere antropologic: 14 din Moldova, provenind din 10 situri: Balintești (com. suburbană Berești – Meria, orașul Berești), Galați, Șendreni și Tecuci (jud. Galați), Drăgușeni, Pogorăști (com. Răusenii) și Trușești (jud. Botoșani), Focșani (jud. Vrancea), Proboata (jud. Iași), Trestiana (com. Grivița, jud. Vaslui); 25 din Muntenia, provenind din 17 situri:

---

<sup>3</sup> Vezi și referirile din capitolele 14 (*Deformările craniene în Eurasia*), 16 (*Materialele craniologice studiate*) și 17 (*Metodologie*), *Anexele* nr. 3 și nr. 5, precum și partea desenată, care prezintă, descriptiv, tabelar și ilustrativ, totalitatea informației științifice asupra fiecărei descoperiri din România, sintetizate de autor sau preluate din lucrările de specialitate dedicate.

<sup>4</sup> Craniile deformatate au fost identificate pornind de la literatura arheologică, de la studiul colecțiilor craniologice ale Institutului de Antropologie „Fr. J. Rainer” din București (unde se află 104 exemplare) și ale Secției de Cercetări Antropologice a Academiei Române, Filiala Iași (unde se află șase exemplare), precum și din materialele osteologice provenind din săpăturile arheologice mai recente. Dintre cele 111 crani studiate, doar un exemplar este conservat la Muzeul Județean de Istorie din Galați.

Călărași, Căscioarele, Cetatea Veche (fosta localitate Tatina, com. Spanțov), Măriuța (com. Belciugatele), Oltenița – punctele *Iordoc*, *Puțul de Cărămidă* și *Renie*, Sultana – *Valea Orbului*, și Ulmeni (din jud. Călărași), Dridu (jud. Ilfov), Largu (jud. Buzău), Lișcoteanca – punctele *Moș Filon* și *Movila Olarului* – și Râmnicelu (jud. Brăila), Oinacu (jud. Giurgiu), Ploiești – *Triaj* și *Târgșoru Vechi* (jud. Prahova); trei cranii din Dobrogea. Toate aceste descoperiri provin din situri aparținând populației sarmatice, doar un craniu deformat a fost găsit în mediul roman de la *Romula-Reșca* (jud. Olt). Aceleiași perioade îi aparține și craniul deformat din *martirium*-ul de la *Tropaeum Traiani*–Adamclisi (jud. Constanța), a cărui atribuire etnică este însă discutabilă. Până la această lucrare, fuseseră valorificate din punctul de vedere al studiului antropologic doar cinci cranii, provenind de la Focșani, Cetatea Veche, Pogorăști, Galați și Adamclisi.

Dintr-o vreme ceva mai târzie (secolul al IV-lea), ar fi de amintit doar craniul deformat de la Drăgănești-Olt (jud. Olt), descoperire neconfirmată antropologic, care ar fi putut aparține unui germanic. În necropolele de tip Sântana de Mureș–Cernehov, craniile deformate lipsesc.

2. Cea de-a doua perioadă (secolul al V-lea), corespunde epocii hunilor și alanilor, ca și germanilor din confederația hunică. Au fost descoperite 10 cranii deformate, în șase situri arheologice din Moldova (Botoșani – *Dealul Cărămidăriei*), Muntenia (Dulceanca, com. Vedea, jud. Teleorman și Gherăseni, jud. Buzău), Oltenia (Bistreț, jud. Dolj), Transilvania (Odorheiul Secuiesc, jud. Harghita) și Banat (Timișoara – *Freidorf*). Doar șapte dintre acestea fuseseră studiate antropologic (cele de la Botoșani – *Dealul Cărămidăriei*, Dulceanca, Odorheiul Secuiesc), cele două cranii deformate semnalate la Timișoara – *Freidorf* neputând fi confirmate ca atare. În cadrul tezei au fost reanalizate antropologic cinci cranii, provenind din siturile de la Botoșani, Dulceanca, Gherăseni și Bistreț.

3. Cea de-a treia perioadă corespunde epocii gepide din secolul al VI-lea. S-au descoperit 20 de cranii deformate în 10 necropole gepidice din Transilvania: Arad-Gáj (jud. Arad); Brateiu (jud. Sibiu); Căpușul Mare și Vlaha (com. Săvădisla) din jud. Cluj; Cipău (com. Iernut), Lechința de Mureș, Morești – *Hulă* (com. Ungheni) și Sighișoara, din jud. Mureș; Galații-Bistriței (jud. Bistrița-Năsăud); Unirea – *Vereșmort* (jud. Alba). Doar două dintre acestea (cele de la Cipău) fuseseră cercetate antropologic, pentru 10 nu există confirmare antropologică și șapte au fost studiate în lucrarea de doctorat.

De aceeași etapă, dar cu o încadrare cronologică mai largă (secolele IV–VI), cu diferențe teritoriale și, în mod esențial, de problematică, pot fi legate și majoritatea mormintelor cu cranii deformate din necropolele urbane romano-bizantine din Dobrogea. Au fost descoperite 42 de cranii deformate, dintre care 31 studiate, în cinci necropole cercetate la *Histria*, *Tomis*–Constanța, *Callatis*–Mangalia (jud. Constanța), *Ibida*–Slava Rusă și *Beroe*–Piatra Frecăței (jud. Tulcea), la care se adaugă descoperirea de la Rasova (jud. Constanța). Aceste

morminte nu se deosebesc, prin inventar și ritual de înmormântare, de celelalte morminte din necropolele din Dobrogea, astfel încât indivizii cu cranii deformate par să fi fost bine integrați în structura multiethnică a populațiilor din provincia Scythia Minor. Apartenența lor etnică nu este explicată până acum.

4. Ultima perioadă corespunde culturii Dridu (secolele VIII–IX/X). Au fost identificate 27 de cranii deformate în necropolele de la Istria – *Capul Viilor* (jud. Constanța) și Platonești (com. Săveni, jud. Ialomița). În ceea ce privește descoperirile singulare de la Sultana (jud. Călărași) și Băneasa (com. Băneasa, jud. Galați), acestea nu au fost confirmate antropologic. Toate aceste cranii deformate aparțin, probabil, protobulgarilor.

Pe lângă descoperirile amintite, au mai fost analizate patru cranii deformate, datând din epoca medievală târzie, provenind de la Poiana Dulcești (jud. Neamț) și de la Țigănești (com. Ciolpani, jud. Dâmbovița), precum și un craniu aparținând unui etnic maghiar decedat în anul 1939.

Craniile deformate cercetate din punct de vedere antropologic provin din contexte arheologice a căror analiză a permis o serie de concluzii de ordin cronologic și posibile atribuiri etnice: în secolele II–III se încadrează 31 de cranii, care ar putea aparține sarmaților; în secolul al V-lea – cinci cranii ce aparțin hunilor sau populațiilor din confederația huno-alano-ostrogotă; în secolul al VI-lea, eventual și în secolul al VII-lea – șapte cranii din necropolele gepidice; în secolele IV–VI, epoca romano-bizantină din Dobrogea – 31 de cranii, a căror atribuire etnică rămâne de discutat; în secolele VIII–IX/X – 27 de cranii ce aparțin, probabil, protobulgarilor, din cadrul necropolelor birituale; trei cranii datează din Evul Mediu târziu și un craniu din perioada contemporană. Pentru alte șase cranii nu există elemente certe de datare: cel descoperit la Trestiana ar putea fi, eventual, sarmatic, iar patru morminte din cetatea Histria, precum și un craniu descoperit întâmplător la Rasova (jud. Constanța) ar putea aparține perioadei romano-bizantine.

În ceea ce privește sexul și vârsta, dintre cele 111 cranii studiate, 69 sunt de adulți, maturi și senili (24 de bărbați, 44 de femei și unul indeterminabil ca sex) și 42 de sub-adulți (cinci de adolescenți, nouă de *infans* II și 28 de *infans* I). Dintre cele 31 de cranii din secolele II–III, șase sunt de bărbați și 12 de femei, din toate categoriile de vârstă de peste 18 ani, patru sunt de adolescenți, unul *infans* II (6–12 ani) și opt aparțin categoriei *infans* I (1,5–6 ani), nedeterminabili ca sex după criteriile biologice. În ceea ce privește craniile databile în secolul al V-lea, trei sunt de bărbați și două de femei, iar în cazul celor din secolul al VI-lea, două cranii sunt de bărbați, patru de femei, iar unul este de adult, dar indeterminabil ca sex. Pentru perioada romano-bizantină (secolele IV–VI), cinci cranii sunt de bărbați, 19 de femei, iar șapte cranii sunt nedeterminabile ca sex, unul aparținând categoriei adolescenților, cinci categoriei *infans* II și unul categoriei *infans* I. Dintre cele

27 de cazuri databile în secolele VIII–IX, două sunt de bărbați și șase de femei, două de *infans* II și 17 de *infans* I. Pentru perioada medievală târzie și contemporană, toate cele patru cranii sunt masculine. În sfârșit, craniile nedatate ferm provin de la un *infans* I (descoperit la Trestiana), care ar putea fi, eventual, un sarmat din secolele II–III, precum și de la doi bărbați, un *infans* II și un *infans* I (Histria) și de la o femeie (Rasova), putând aparține perioadei romano-bizantine.

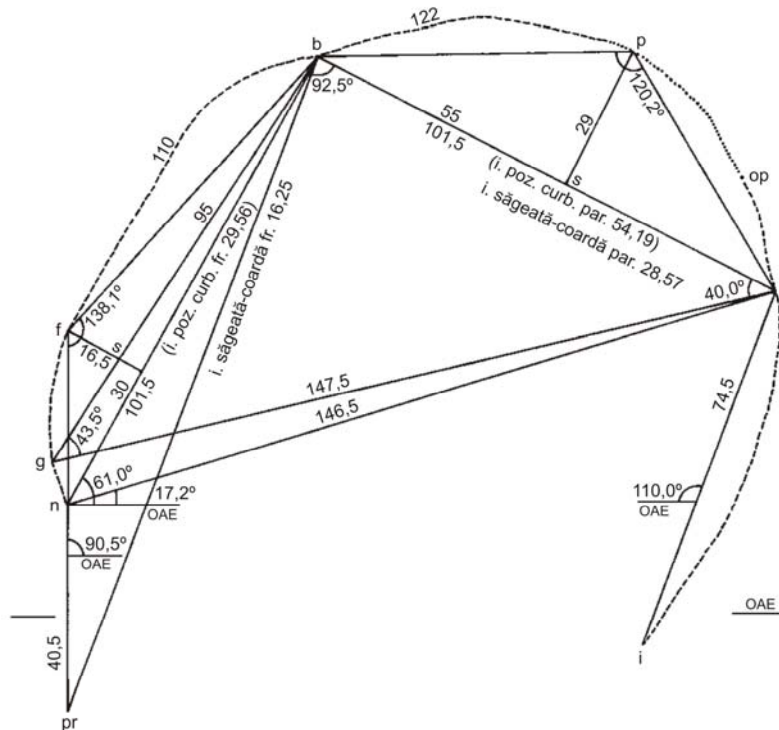
Putem conchide că mormintele cu cranii deformate din România aparțineau atât unor bărbați, cât și unor femei, care, în multe cazuri, prezentau inventare funerare bogate și că tipul deformării este, în majoritatea situațiilor, circular, craniile deformate tabular fiind doar excepții (e.g. un craniu sarmatic de la Râmnicelu, jud. Brăila).

După starea de conservare și posibilitățile de măsurare, doar foarte puține cranii sunt intacte, în rest aflându-se în varii stări de conservare și prezentând lipsuri diverse. S-a putut observa că 54 de exemplare sunt complete sau reîntregite complet (sau cu lipsuri minore), iar 11 exemplare se prezintă sub formă de calote craniene. Pentru acestea, curba sagitală a fost trasată complet de la *nasion* la *opistion*, doar în unele cazuri lipsa *prosthion*-ului împiedicând alcătuirea de craniograme complete. În unele cazuri, este de semnalat lipsa *basion*-ului, lista finală de dimensiuni fiind, astfel, incompletă. Pentru 18 cazuri, starea de conservare nu a permis restaurarea completă a niciunui os al calotelor, acestea fiind nemăsurabile sau fără craniograme sau curbe sagitale, aprecierile fiind exclusiv morfoscopice. În alte 28 de cazuri, au fost prezente doar două oase ale calotei sau chiar numai unul singur, fiind posibilă astfel doar trasarea curbei sagitale a acestora.

\*\*\*

Analiza craniometrică a exemplarelor deformate este deosebit de importantă: aceasta se bazează pe propriile măsurători și este reprezentată prin desene și tabele (vezi figura). Gradul de deformare craniană a fost obținut prin compararea cu seria de cranii normale de la Zalavar, care au fost măsurate de către W.W. Howells (*Cranial Variation in Man. A Study by Multivariate Analysis of Patterns of Difference Among Recent Human Population*. Peabody Museum of Archaeology and Ethnology Harvard University (Cambridge), Massachusetts, 1973), folosindu-se metoda deviațiilor mici.

Craniile deformate din România au fost comparate cu cele contemporane lor din zonele Volgăi inferioare, din bazinul Donului, de la Devnja (Bulgaria), din fosta Iugoslavie și de la Trikeri-Volos, ca și cu numeroasele descoperiri din Ungaria.



Craniu deformat în vedere laterală cu măsurătorile efectuate  
(Deformierter Schädel in Seitenansicht mit den durchgeführten Messungen)

## DIE SCHÄDELARCHITEKTUR UND DIE ABSICHTLICHE KÜNSTLICHE DEFORMIERUNG DES SCHÄDELS

(DEFORMIERTE SCHÄDEL RUMÄNIENS)\*

Die Doktorarbeit<sup>5</sup> untersucht die deformierten Schädel Rumäniens und integriert sie in dem weltweiten Phänomen der absichtlichen

\* Nicolae Mirițoiu war Forscher an dem Anthropologischen Institut „Fr. J. Rainer“ in Bukarest. Der jetzige Beitrag kündigt seine noch nicht publizierte Doktorarbeit an, die in der bilingualen Reihe *Studien zur Eisenzeitlichen Archäologie Thrakiens / Studii privind arheologia epocii fierului din Thracia* (Rhaden) publiziert werden wird. Die Herausgeber der Reihe, denen N. Mirițoiu die Publikation der Doktorarbeit bei dem Leidorf Verlag anvertraut hat, haben, übereinstimmend mit dem Redaktionskomitee der Zeitschrift SCIVA, beschlossen, diesen Artikel zu publizieren. Er basiert auf der Zusammenfassung der Doktorarbeit und auf der Vorstellung der Arbeit für den oben genannten Verlag, die von dem Verfasser bewilligt wurde. Der Zweck des Artikels ist es, die Archäologen Rumäniens und die an den Migrationsphänomenen interessierten Spezialisten über diese anthropologische Arbeit zu informieren. Die Arbeit kann deren Interpretationsweise der Grabfunde des ersten Jahrtausends nach Christus beeinflussen.

<sup>5</sup> Die Doktorarbeit wurde 2006 in dem Anthropologischen Institut „Fr. J. Rainer“ verteidigt. Die Betreuung übernahm Frau Cristiana Glavce, die Promotionskommission bestand aus Alexandru

Schädeldeformierung<sup>6</sup>, das weiträumig in verschiedenen Epochen verbreitet war. Die Arbeit ist sowohl für Anthropologen und Ärzte als auch für Archäologen von großer Bedeutung. Nach der Vorstellung des Forschungsstandes der Schädeldeformierung und der entsprechenden Forschungsmethoden wird die kulturelle Bedeutung dieses Phänomens in seiner zeitlichen und geographischen Verbreitung unterstrichen.

Der Zweck dieser Arbeit ist die Untersuchung der Schädeldeformierung, ausgehend von den Materialien Rumäniens und anhand einer einheitlichen Methode. Der deformierte Schädel ist ein Kulturobjekt, das Gebiete, soziale Schichten und Ethnien kennzeichnet.

Zunächst wurde das Kulturphänomen unter biologischen und historisch-archäologischen Gesichtspunkten untersucht, um festzustellen, wie die Deformierung stattfand und welchen Zweck sie hatte. Ausgehend von der Fachliteratur wurde eine Typologie der deformierten Schädel hergestellt. Vier Deformierungstypen konnten festgestellt werden: halbschräg kreisrund, schräg kreisrund, senkrecht kreisrund und „*toulousaine*“.

Die Schädeldeformierung, beginnend bei neugeborenen Kindern, ist eine bizarre, weit verbreitete Sitte, bei der der Mensch seinen Körper als kulturelles Objekt betrachtet. Der Vergleich zwischen den historischen und anthropologischen Daten belegt, dass die Deformierung eine fremde Sitte war, mitgebracht von migrierenden Völkern in das untersuchte Gebiet. Zahlreiche deformierte Schädel aus den spätrömischen Nekropolen belegen eine gute Integration dieser Fremden in das Imperium.

Die Schädeldeformierung stellt eine biologische Modifizierung des Schädels mit ästhetischem Charakter dar. Sie ermöglicht die Differenzierung bestimmter sozialer Schichten und erbringt Erkenntnisse über den kulturellen Austausch zwischen den Populationen.

Dem beschreibenden Katalog der deformierten Schädel Rumäniens<sup>7</sup> sind Meßtabelle und Zeichnungen der untersuchten Materialien, die zumeist aus

---

Barnea, Constantin Bălăceanu-Stolnici, Gheorghită Geană und Alexandru Ispas. Die dreiteilige Arbeit (I. *Die Architektur der normalen Menschengädel im sagittalen Schnitt*; II. *Die künstliche Deformierung des Schädels*; III. *Anthropologische Untersuchung der deformierten Schädel Rumäniens*) beinhaltet 413 Textseiten (Einführung, 17 Auswertungskapitel der Materialien, Schlußfolgerungen, Katalog, sieben Beilagen mit den Meßtabelle, Bibliographie und 83 Abbildungen) sowie 70 Tafeln mit den Zeichnungen der deformierten Schädel.

<sup>6</sup> In letzter Zeit wird in der medizinisch-biologisch-orientierten Anthropologie anstatt der künstlichen die intentionelle Schädeldeformierung als Fachbegriff angewandt.

<sup>7</sup> Siehe insbesondere die Kapitel 14 (*Die Schädeldeformierungen in Eurasien*), 16 (*Die untersuchten kranologischen Materialien*), 17 (*Methodologie*) und *Der Fundkatalog der deformierten Schädel*, Beilagen 3 und 5 sowie den gezeichneten Teil. Diese Teile stellen beschreibend, tabellarisch und zeichnerisch die gesamten wissenschaftlichen Informationen über jeden einzelnen Fund Rumäniens dar; sie wurden von dem Verfasser zusammengefasst oder aus den entsprechenden wissenschaftlichen Arbeiten übernommen.

Entdeckungen der archäologischen Forschungen stammen, beigelegt worden<sup>8</sup>. Um sie entdecken und dokumentieren zu können, hat der Autor eine riesige Materialmenge aus den osteologischen Sammlungen in Bukarest und Iași untersucht. Nur 20 deformierte Schädel sind zuvor anthropologisch untersucht worden, einige weitere sind in archäologischen Publikationen, ohne eine professionelle Analyse, erwähnt worden. Insgesamt wurden bis 2005 61 Ortschaften Rumäniens aufgelistet, von denen 155 deformierte Schädel katalogisiert wurden. Von ihnen sind nur 130 Schädel anthropologisch als deformiert bestätigt worden, die restlichen 25 stammen aus 16 archäologischen Stätten und wurden nicht von Spezialisten untersucht. Nur 111 deformierte Schädel konnten tatsächlich untersucht werden, die 69,81% der katalogisierten und 82,83% der bestätigten darstellen.

Laut dem heutigen Forschungsstand Rumäniens sind keine deformierten vorgeschichtlichen Schädel registriert worden; sie existierten nur in der römischen Kaiserzeit und zu Beginn des Mittelalters.

Es konnten vier chronologische Phasen, in denen die Sitte der absichtlichen Schädeldeformierung Rumäniens registriert wurde, festgestellt werden:

1. Aus der ersten Phase (2.–3. Jh. n. Chr.) existieren insgesamt in etwa 44 deformierte Schädel, 31 von ihnen sind anthropologisch untersucht worden: 14 aus der moldawischen Provinz – sie stammen aus zehn Fundstellen: Balintești (Vorort Berești – Meria der Stadt Berești), Galați, Șendreni und Tecuci (Jud. Galați), Drăgușeni, Pogorăști (Gem. Răuseni) und Trușești (Jud. Botoșani), Focșani (Jud. Vrancea), Probota (Jud. Iași), Trestiana (Gem. Grivița, Jud. Vaslui); 25 aus der Walachai – sie stammen aus 17 Fundstellen: Călărași, Căscioarele, Cetatea Veche (ehem. Gem. Tatina, nun Gem. Spanțov), Măriuța (Gem. Belciugatele), Oltenița – Bereiche *Iordoc*, *Puțul de Căramidă* und *Renie*, Sultana – *Valea Orbului* und Ulmeni (Jud. Călărași), Dridu (Jud. Ilfov), Largu (Jud. Buzău), Lișcoteanca – Bereiche *Moș Filon* und *Movila Olarului* – und Râmnicelu (Jud. Brăila), Oinacu (Jud. Giurgiu), Ploiești – *Triaș* und Târgșoru Vechi (Jud. Prahova); drei Schädel stammen aus der Dobrudscha. Alle diese Funde stammen aus Denkmälern der sarmatischen Bevölkerung, nur ein deformierter Schädel stammt aus dem römischen Milieu in *Romula-Reșca* (Jud. Olt). Derselben Stufe gehört ein deformierter Schädel aus dem Martirium in *Tropaeum Traiani*–Adamclisi (Jud. Constanța) an. Seine ethnische Einordnung ist jedoch fraglich. Insgesamt waren bis zu dieser Arbeit nur fünf dieser Schädel anthropologisch ausgewertet worden: Focșani, Cetatea Veche, Galați und Adamclisi.

---

<sup>8</sup> Die deformierten Schädel sind, ausgehend von der archäologischen Literatur, von der Untersuchung der Schädel Sammlungen des Anthropologischen Institutes „Fr. J. Rainer“ in Bukarest (wo 104 Exemplare aufbewahrt werden) und der Abteilung für Anthropologische Forschungen der Rumänischen Akademie, Filiale Iași (wo sechs Exemplare aufbewahrt werden) sowie von den osteologischen Materialien neuerer archäologischer Ausgrabungen, identifiziert wurden. Nur einer der 111 untersuchten Schädel wird in dem Kreismuseum für Geschichte in Galați aufbewahrt.



Etwas später (4. Jh. n. Chr.), jedoch anthropologisch nicht untersucht, wäre nur der deformierte Schädel aus Drăgănești-Olt (Jud. Olt), der einem Germanen gehören könnte, zu nennen. In den Nekropolen des Typs Sântana de Mureș-Cerneahov fehlen derartige Schädel.

2. Die zweite Stufe (5. Jh. n. Chr.) entspricht der Epoche der Hunnen und Alanen sowie der Germanen aus der hunnischen Konföderation. Es wurden in etwa zehn deformierte Schädel in der moldawischen Provinz (Botoșani – *Dealul Cărmădăriei*), in Muntenien (Dulceanca, Gem. Vedeia, Jud. Teleorman und Gherăseni, Jud. Buzău), Oltenien (Bistreț, Jud. Dolj), Siebenbürgen (Odorheiul Secuiesc, Jud. Harghita) und in dem Banat (Timișoara – *Freidorf*) entdeckt. Von denen waren bis jetzt nur sieben anthropologisch untersucht worden: Botoșani – *Dealul Cărmădăriei*, Dulceanca und Odorheiul Secuiesc. Zwei deformierte Schädel aus Timișoara – *Freidorf* sind anthropologisch nicht untersucht worden. In diesem Beitrag konnten nur fünf deformierte Schädel anthropologisch erneut untersucht werden; sie stammen aus Botoșani, Dulceanca, Gherăseni und Bistreț.

3. Die dritte Phase entspricht der Gepidenzeit des 6. Jh. n. Chr. Es wurden 20 deformierte Schädel in zehn gepidischen Nekropolen Siebenbürgens entdeckt: Arad-Gáj (Jud. Arad); Brateiu (Jud. Sibiu); Căpușul Mare und Vlaha (Gem. Săvădisla), Jud. Cluj; Cipău (Gem. Iernut), Lechința de Mureș, Morești – *Hulă* (Gem. Ungheni) und Sighișoara (Jud. Mureș); Galații-Bistriței (Jud. Bistrița-Năsăud); Unirea – *Vereșmort* (Jud. Alba). Von ihnen sind bis jetzt nur zwei aus Cipău anthropologisch untersucht worden, zehn hingegen nicht. In diesem Beitrag konnten nur sieben deformierte Schädel erneut untersucht werden.

Aus demselben Zeitraum, jedoch zeitlich ausgedehnter (4.–6. Jh. n. Chr.) und räumlich sowie inhaltlich unterschiedlich, stammen die meisten Gräber mit deformierten Schädeln aus den spätrömisch-byzantinischen Nekropolen der urbanen Dobrukscha. 42 deformierte Schädel, 31 von ihnen untersucht, wurden in den fünf spätrömischen Nekropolen in Histria, *Tomis*–Constanța, *Callatis*–Mangalia, *Ibida*–Slava Rusă und *Beroe*–Piatra Frecăței, möglicherweise auch in Rasova, entdeckt. Diese Gräber unterscheiden sich nicht anhand ihres Inventars und ihrer Bestattungssitte von den restlichen Gräbern aus den Nekropolen der Dobrukscha, so dass die Individuen mit deformierten Schädeln scheinbar gut in die multiethnische Struktur der Bevölkerungen aus der Provinz *Skythia Minor* integriert waren. Ihre ethnische Zugehörigkeit ist bis jetzt nicht geklärt.

4. Die letzte Stufe entspricht der Dridu-Kultur aus dem 8.–9. Jh. n. Chr. In den Nekropolen in Istria – *Capul Viilor* (Jud. Constanța) und Platonești (Gem. Săveni, Jud. Ialomița) sind 27 deformierte Schädel identifiziert worden. Unsicher sind die deformierten Schädel aus Sultana (Jud. Călărași) und Băneasa (Gem. Băneasa, Jud. Galați), die anthropologisch nicht untersucht wurden. Alle diese deformierten Schädel gehörten möglicherweise Protobulgaren.

Außerdem sind vier deformierte Schädel des Spätmittelalters aus Poiana Dulcești (Jud. Neamț) und Țigănești (Gem. Ciolpani, Jud. Dâmbovița) sowie ein neuzeitlicher Schädel eines 1939 verstorbenen Ungarn untersucht worden.

Die archäologische Analyse der Befunde mit den untersuchten deformierten Schädeln ermöglichte die folgenden chronologischen Schlussfolgerungen und die möglichen ethnischen Zuschreibungen: 2.–3. Jh. n. Chr. – 31 Schädel könnten den Sarmaten zugeschrieben werden; 5. Jh. n. Chr. – fünf Schädel den Hunnen oder den Populationen der hunnisch-alanisch-ostgotischen Konföderation; 6. Jh. n. Chr., möglicherweise auch 7. Jh. n. Chr. – sieben Schädel den gepidischen Nekropolen; 4.–6. Jh. n. Chr., römisch-byzantinische Epoche der Dobrudscha – 31 Schädel mit diskutierbarer ethnischer Zugehörigkeit; 8.–9. Jh. n. Chr. – 27 Schädel gehören wahrscheinlich Protobulgaren aus den Nekropolen des Typs Dridu. Drei Schädel stammen aus dem Spätmittelalter und einer aus der Neuzeit. Sechs weitere Schädel besitzen keine sicheren Datierungsmerkmale: Der aus Trestiana könnte eventuell sarmatisch sein, vier aus den histrianischen Gräbern sowie ein zufällig entdeckter Schädel aus Rasova (Jud. Constanța) könnten der römisch-byzantinischen Epoche (4.–6. n. Chr.) angehören.

Bezüglich des Geschlechtes und des Alters der 111 untersuchten Schädel stammen 69 von Erwachsenen, *maturen* und *senilen* (24 Männer, 44 Frauen und einer war unbestimmten Geschlechtes) und 42 von Jungen (fünf von Jünglingen, neun aus der Gruppe *Infans II* und 28 aus der Gruppe *Infans I*). Von den 31 Schädeln des 2.–3. Jh. n. Chr. gehören sechs Männern und 12 Frauen unterschiedlichen Alters über 18 Jahren, vier Jünglingen, einer einem *Infans II* (6–12 Jahre) und acht einem *Infans I* (zwischen 1,5 und 6 Jahren) biologisch unbestimmten Geschlechtes. Bezüglich der Schädel des 5. Jhs. n. Chr. gehören drei Männern und zwei Frauen; zwei des 6. Jhs. n. Chr. gehören Männern, vier Frauen und einer einem Erwachsenen unbestimmten Geschlechtes. Fünf Schädel der römisch-byzantinischen Epoche (4.–6. n. Chr.) gehören Männern, 19 Frauen und sieben sind unbestimmten Geschlechtes, einer gehört einem Jüngling, fünf zu der Gruppe *Infans II* und einer zu der Gruppe *Infans I*. Zwei der 27 Schädel des 8.–9. Jhs. gehören Männern, sechs Frauen, zwei zu der Gruppe *Infans II* und 17 zu der Gruppe *Infans I*. Alle vier Schädel des Spätmittelalters und der Neuzeit gehören Männern. Die ungenau datierten Schädel gehören einem *Infans I* (Trestiana), eventuell einem Sarmaten des 2.–3. Jh. n. Chr., zwei Männern, einem *Infans II* und einem *Infans I* (Histria) sowie einer Frau (Rasova), möglicherweise aus der römisch-byzantinischen Epoche.

Anhand der Datenlage kann geschlussfolgert werden, dass die Gräber mit deformierten Schädeln Rumäniens sowohl Männern als auch Frauen gehören konnten, dass die Gräber häufig reich ausgestattet und dass die Schädel in den meisten Fällen kreisrund waren, die vertikal kreisrund deformierten jedoch nur Ausnahmen sind (zum Beispiel ein sarmatischer Schädel aus Râmniceleu, Jud. Brăila).

Aufgrund des Konservierungszustands und der biometrischen Möglichkeiten sind nur wenige Exemplare vollständig untersuchbar gewesen. Zusammenfassend konnte bemerkt werden, dass 54 Exemplare vollständig waren oder vollständig worden sind (oder mit kleinen fehlenden Teilen) und von 11 Exemplaren war nur das Schädeldach vorhanden. Für sie konnte die sagittale Kurve vollständig

zwischen Nasion und Opisthion gezeichnet werden; nur in einigen Fällen machte das fehlende *Prosthion* es unmöglich, ein Kraniogramm zu vollenden. Außerdem fehlt in einigen Fällen das *Basion*, so dass die Endliste der Messungen unvollständig ist. In 18 Fällen ermöglichte der Konservierungszustand nicht die vollständige Restaurierung der Schädeldachknochen, so dass sie keine Messungen, Kraniogramme oder sagittale Kurven existieren – die Schätzungen sind somit nur morphoskopisch. In 28 weiteren Fällen sind nur zwei oder ein vollständige(r) Knochen des Schädeldaches vorhanden – somit konnte nur die sagittale Kurve des Schädeldaches gezeichnet werden.

\*\*\*

Besonders wichtig ist die kranio-metrische Untersuchung der deformierten Schädel, die auf eigenen Messungen basiert und in den Zeichnungen und Meßtabellen dargestellt wird (siehe Abbildung). Die Schädeldeformierung wurde mittels eines Vergleichs der normalen Schädelserien aus Zalavar, die 1973 von Howells (*Cranial variation in Man. A Study by Multivariate Analysis of Patterns of Difference Among Recent Human Population*. Peabody Museum of Archaeology and Ethnology Harvard University (Cambridge), Massachusetts, 1973) gemessen worden sind, ermittelt. Dafür ist die Methode der kleinen Abweichungen angewandt worden.

Die deformierten Schädel Rumäniens sind mit den gleichzeitigen Schädeln von der unteren Wolga und denen aus dem Don-Becken, aus Devnja (Bulgarien), aus dem ehemaligen Jugoslawien und aus Trikeri-Volos sowie mit den zahlreichen Funden aus Ungarn verglichen worden.

Übersetzt ins Deutsche von Emilian Teleaga



## ARHITECTURA TEMPLELOR NEOASIRIENE ȘI NEOBABILONIENE: ANALIZĂ CONTEXTUALĂ ȘI INTERPRETARE FUNCȚIONALĂ

MIHAELA DRAGOMIR\*

Teza de doctorat<sup>1</sup> conține 414 pagini de text (volumul I) și 342 de pagini cu anexe și imagini (volumul II). Volumul I este structurat în opt capitole: I. Introducere și Metodologie; II. Aria geografică și scurtă istorie; III. Tipologii arhitectonice și contexte arheologice; IV. Biblioteci și arhive în templele neoasiriene<sup>2</sup> și neobabiloniene; V. Analiza distribuției materialelor în contextele templelor neoasiriene și neobabiloniene; VI. Templul neoasirian și neobabilonian: sectoare funcționale și scheme planimetrice; VII. Rolul economic și politic al templului mesopotamian în mileniul I a.Chr.; VIII. Materiale și tehnici de construcție în epoca neoasiriană și neobabiloniană. Volumul II conține anexele (15 tabele și două grafice), în care se sintetizează diverse aspecte ce au legătură cu templele

---

\* e-mail: drgmhl@unife.it; torinobianco@yahoo.com.

Am propus revistei *Studii și Cercetări de Istorie Veche și Arheologie* publicarea rezumatului tezei mele de doctorat, redactate în limba italiană (*L'architettura templare neoassira e neobabilonese: analisi contestuale e interpretazione funzionale*), deoarece am dorit să aduc în atenția cercetătorilor și arheologilor români o perioadă fundamentală a istoriei omenirii. Despre arheologia și istoria artei Orientului Apropiat antic se vorbește și se scrie foarte puțin în România, dată fiind lipsa cercetătorilor cu această specializare foarte dificilă. Din această cauză, istoria Orientului Apropiat antic este văzută, chiar și acum, ca un domeniu exotic, când, din contră, ar trebui să fie studiată cu foarte mare seriozitate și să facă parte, cât mai mult posibil, din programele universitare, mai ales în cadrul specializărilor legate de istorie și arheologie. Consider că este imperativ să se creeze o literatură științifică referitoare la această perioadă istorică și în România. Suntem una dintre puținele țări din Europa, poate chiar singura, în care nu există o literatură și specialiști în acest domeniu. Pentru a îndrepta aceste lipsuri, trebuie doar să ne aducem aminte, după cum spunea marele asiriolog și sumerolog american S.N. Kramer, în chiar titlul cărții sale, că „istoria a început la Sumer”.

<sup>1</sup> A fost susținută public, în data de 11 aprilie 2014, la Universitatea din Ferrara, sub conducerea științifică a prof. univ. dr. Jacopo Ortalli (Universitatea din Ferrara) și a prof. univ. dr. Nicolò Marchetti (Universitatea din Bologna). Comisia pentru examenul de doctorat a fost alcătuită din: prof. dr. Elena Rova (Universitatea din Veneția), prof. dr. Stefano Bruni (Universitatea din Ferrara), prof. dr. Carinna Parraman (University of the West of England – Bristol).

<sup>2</sup> Corect este, de fapt, neoasirian sau varianta neo-assirian, și așa ar trebui transliterat și în limba română. La fel Assiria, assirian, assiriolog etc. Toate aceste cuvinte provin din akkadiană, de la numele zeului AȘșur.

neosiriene și neobabiloniene, lista ilustrațiilor, bibliografia (inclusiv lista de abrevieri) și 731 de imagini.

## INTRODUCERE

În Antichitate se credea că doar zeii puteau lupta cu forțele întunecate ale haosului, asigurând, în acest fel, continuitatea și, mai ales, ordinea, atât de necesare vieții de zi cu zi. Pentru acest motiv, nu exista niciun centru locuit fără un loc de cult. Aceasta este cauza pentru care templul mesopotamian reprezenta, alături de palat, un alt pol important al orașului. În anumite perioade istorice, templului i se atribuia o importanță egală sau chiar superioară celei a palatului, templul și universul religios reprezentând unele dintre punctele de interes în studierea civilizației Orientului Apropiat antic.

În general, marele templu este considerat inima așezării și, datorită faptului că mesopotamienii consacrau orașul unei divinități, localitatea trecea în mâinile zeului orașului, care era și suveranul acestuia, transformându-l, astfel, într-o posesie a sa. Sanctuarul zeului principal ocupa o poziție centrală și dominantă, pentru o lungă perioadă de timp, ceea ce îi asigura un statut privilegiat față de restul nivelului urban. Vorbim despre unul dintre polii esențiali ai orașului, care avea un rol foarte important în organizarea generală a așezării, spre el convergând aproape toate străzile principale, unele dintre acestea fiind legate de porțile urbane. Există, însă, și sanctuare care, pentru exigențe de cult, nu au fost situate în inima orașului, ci în cartierele locuite sau chiar la periferie.

Între sanctuarele mesopotamiene, zigguratul reprezenta, cu siguranță, monumentul cel mai cunoscut, care, pentru mulți, constituie elementul caracteristic al acestei civilizații; acest lucru se întâmplă, mai ales, deoarece, în ciuda cercetărilor efectuate și studiilor publicate, monumentele rămân încă învăluite în cel mai profund mister, fiind atât de îndepărtate de modul nostru actual de a gândi.

Este destul de dificil de imaginat că toate persoanele care aveau o legătură, de orice fel, cu templul, ar fi putut să își găsească un loc în templele săpate până acum, din cauza dimensiunilor destul de reduse și structurii acestora. Putem, în schimb, să credem, având ca punct de pornire mai ales rezultatele campaniilor arheologice, că personalul nu trăia chiar în sanctuar, ci mergea la templu doar când era necesară prezența sa. Ar fi, deci, greșit să credem că sanctuarele mesopotamiene au fost mereu structuri foarte complexe. Acest lucru se întâmplă mai ales în cadrul babilonian și, mult mai puțin, în cel asirian, cu excepția situației când se ia drept model chiar un sanctuar babilonian, așa cum se întâmplă în cazul templului complex al lui Nabû.

Templul era, înainte de toate, casa zeului, construit pentru acesta și nu pentru persoanele care îl frecventau. Pentru antici, reprezenta locul în care divinitatea trăia și în care era servită și hrănită și unde i se asigura satisfacerea tuturor dorințelor. Vorbim despre un loc de cult accesibil doar privilegiaților și nu despre unul colectiv, așa cum este văzută biserica în zilele noastre.

Prezența zeului era mereu identificată în locul în care se găsea podiumul pus lângă unul dintre pereții *adyton*-ului și pe care se găsea statuia zeului, care era zilnic spălată, îmbrăcată și acoperită cu bijuterii, potrivit unui ceremonial foarte precis. Chiar dacă nu a fost găsită nicio statuie de divinitate în acest spațiu al templului, interpretarea acestei amenajări, care caracteriza toate sanctuarele, nu lasă loc niciunui dubiu. Așadar, pe acest podium nu se găsea statuia zeului, ci însemnele, simbolurile sau armele sale. De asemenea, se pare că în fața acestei zone de cult era servit prânzul zeului: masa cu ofrande sau altarele se găseau chiar în fața podiumului, lucru care nu putea fi întâmplător. Cu siguranță, ele erau folosite pentru așezarea și prezentarea mâncării. Aceasta putea să fie pe bază de dulciuri, miere, pâine, carne, fiind oferite și băuturi (apă, bere, vin), câteodată sub formă de libații.

Ar fi greșit să considerăm templele doar ca locuri de cult. Ele reprezentau și o forță economică esențială pentru dezvoltarea comunității. Templul a fost, cu siguranță, o unitate economică fundamentală pentru tot mileniul I a.Chr., chiar dacă este dificil de stabilit aportul său real la activitățile economice. Despre templul neoasirian ca entitate economică știm foarte puțin, deoarece majoritatea cercetătorilor și-au concentrat atenția asupra mării cantități de documente care a fost descoperită referitoare la templele neobabiloniene. În ceea ce privește rolul politic al templelor, putem presupune că a fost unul considerabil, chiar dacă, în marea majoritate a cazurilor, nu există multe informații despre acest aspect.

Și în mileniul I a.Chr. suveranul era regele-constructor, iar templele zeilor erau obiectul preocupărilor sale, chiar dacă activitatea sa principală viza construirea palatului regal.

\*\*\*

Prin arhitectură se înțelege și se identifică nu doar un spațiu tridimensional în care elemente din edificiu dau structură unui volum, ci și tot ceea ce se găsește în interiorul său, precum mobilă, instalații și obiecte diverse. Potrivit studiilor de semiotică, în acest spațiu tridimensional sunt incluse și persoanele, atunci când acestea se găsesc în interior<sup>3</sup>.

Pentru a interpreta și a înțelege arhitectura din Mesopotamia, de obicei sunt utilizate trei metode, care au legătură cu spațiul construit, și anume analiza planului clădirii, analiza funcțională și analogia etno-arheologică. Ca o primă abordare, analiza planului este cea mai utilă, pentru că funcția clădirilor se bazează pe scheme predefinite. Analiza funcțională, în schimb, este utilizată atunci când se dorește să se înțeleagă diferitele sectoare ale unei clădiri mai mari. A treia metodă folosește, în cazul în care acest lucru este posibil, comparația între modelele antice și cele moderne<sup>4</sup>.

---

<sup>3</sup> Pucci 2008, p. 6.

<sup>4</sup> Pucci 2008, p. 7.

În condițiile în care pentru arhitectura mesopotamiană lipsesc informații importante despre edificii (cum ar fi numele arhitectului, motivul pentru care a fost construit edificiul, cât de mult a costat acesta), această absență ar putea fi parțial suplinită printr-o corectă analiză a contextului<sup>5</sup>.

## OBIECTIVELE ȘI PREZENTAREA LUCRĂRII

### Scurt istoric al săpăturilor arheologice și sinteza datelor disponibile

Lucrarea s-a bazat, în principal, pe două tipuri de surse, arheologice și scrise.

Din fericire, datele furnizate de săpăturile arheologice pentru studierea templelor din mileniul I a.Chr. din Asiria și Babilonia sunt disponibile în cantități mari, cu toate că distribuția lor diacronică este inegală. Din punct de vedere arheologic și epigrafic, mileniul I a.Chr. este una dintre cele mai bine documentate perioade din întreaga istorie a Mesopotamiei.

Arheologia descoperă ceea ce cultul ne-a lăsat, adică resturile templelor, obiectele de cult și de mobilier și, uneori, chiar ofrandele. Vestigiile arheologice, arhitectonice, ale acestor temple reprezintă singurul material disponibil, chiar dacă, în mare parte, nu sunt direct accesibile, dar le găsim în rapoartele de săpătură, care au fost deja interpretate și comentate. Din păcate, multe dintre templele săpate până în prezent au fost descoperite ori lipsite de inventar, ori cu foarte puține materiale în interior.

Pentru că vestigiile arhitectonice, uneori, nu sunt suficiente pentru înțelegerea realității, trebuie recurs la al doilea tip de surse, cum ar fi textele, al căror conținut a fost redat pe zecile de mii de tăblițe (deopotrivă artefacte) descoperite până acum. Nu doar în palate, ci și în temple au fost descoperite arhive și biblioteci. Tăblițele sunt o sursă neprețuită de informații cu privire la diferitele aspecte ale templului, de la planimetrie, mobilier, numele regilor constructori, ritualuri și religie până la economia templelor. Inscripțiile regale și documentele din viața de zi cu zi (scrisori, contracte) pot fi datate și, după cum s-a menționat, unele dintre ele conțin informații importante cu privire la construcția sau reconstrucția de temple și la practicile religioase. Prin urmare, tăblițele cele mai utile lucrării de față pot fi împărțite în două grupe, după conținutul informației, literare sau economice.

În plus, toate datele sunt completate de cele iconografice, care, din fericire, pentru perioada în cauză sunt disponibile pe o mare varietate de suporturi, de la cele mai mari, cum ar fi ortostatele găsite în palatele neoasiriene, până la exemplarele cele mai mici, precum sigiliile și piesele din fildeș.

Cercetarea a avut drept punct de pornire rapoartele de săpătură publicate până acum. Lucrarea conține un foarte scurt rezumat despre cercetările de teren efectuate

---

<sup>5</sup> Pucci 2008, *passim*.



în orașele examinate și despre starea actuală a documentației. Unele dintre aceste situri au fost excavate și cele mai multe dintre rapoartele de săpătură aferente au fost publicate la sfârșitul secolului al XIX-lea și începutul secolului XX.

Primii care pot fi incluși în categoria arheologilor, chiar dacă nu în adevăratul sens al cuvântului, și care au cercetat situri mesopotamiene, cu care a și început arheologia orientală, sunt A.H. Layard, P.-E. Botta și V. Place, care au condus campanii de săpătură la Nimrud, Ninive și Khorsabad, toți publicându-și rezultatele. Cercetările în aceste situri au continuat, fiind vorba despre unele dintre cele mai bine documentate. În anul 1899, Max Freiherr von Oppenheim a identificat Tell Halaf, iar în anul 1911 au început săpăturile acolo. Rezultatele investigațiilor sale au fost, însă, publicate mult mai târziu. Tell Tayinat a fost descoperit și apoi săpat de C.W. McEwan și R. Braidwood în anul 1935. Încă nu au fost publicate toate rezultatele săpăturilor lor. După mai mult de 70 de ani, cercetările au fost reluate de către o echipă canadiană, condusă de T. Harrison. Unul dintre cele mai importante orașe neoasiriene, Așșur, a fost săpat de arheologii germani, sub conducerea lui W. Andrae, începând cu primii ani ai secolului trecut. Există o mare cantitate de informații cu privire la acest oraș, nu numai pentru epoca neoasiriană, dar și pentru perioadele mai vechi. Pentru unele dintre siturile neoasiriene mai mici, precum Sultantepe, Sharif Khan, Tell Haddad și Tell Ibrahim Bayis, există mai puține informații, în special cu privire la templele descoperite acolo.

Din fericire, situația este mai bună pentru aproape toate siturile neobabiloniene cercetate. Babilon, Borsippa și Uruk au fost cercetate de la începutul secolului trecut, în special de către arheologii germani, care au publicat imediat rezultatele săpăturilor. La Ur, au fost desfășurate mai bine de 10 campanii în anii '30, de către arheologii britanici, sub conducerea lui L. Woolley, care și-a valorificat toate descoperirile într-o serie de publicații. Orașul Larsa, cercetat de către francezi, a beneficiat de o publicare integrală a cercetărilor.

### Obiectivele lucrării

S-ar putea crede că, după atâtea campanii arheologice desfășurate pe tot teritoriul Orientului Apropiat antic și după descoperirea atâtor sanctuare, de la cele mai simple până la cele mai complexe, ar trebui să fie posibilă realizarea unei descrieri acurate a acestora și, mai ales, a schemelor lor planimetrice și a sectoarelor funcționale, pentru mai buna înțelegere a ceea ce se întâmpla în interiorul acestor structuri. Din păcate, realitatea nu este aceasta. Chiar dacă religia a făcut obiectul multor studii, analiza templelor nu s-a bucurat de un interes la fel de mare din partea arheologilor.

Cei care s-au ocupat mai mult de acest domeniu, fapt datorat, probabil, săpăturilor lor continue, începând cu primii ani ai secolului XX, sunt arheologii germani. Munca și descoperirile lor au influențat foarte mult și pentru o lungă perioadă de timp ideea noastră despre templul mesopotamian, chiar dacă rezultatele

recente ale săpăturilor și studiilor ne fac să vedem în mod diferit unele aspecte. În mod clar, este vorba despre o structură foarte complexă, într-o măsură chiar mai mare decât se credea înainte.

Obiectul tezei este, așa cum reiese și din titlu, tipologia și evoluția structurilor templelor neoasiriene și neobabiloniene, în capitalele imperiale și în centrele provinciale majore. Am ales acest subiect deoarece literatura arheologică s-a ocupat doar marginal de arhitectura templelor din mileniul I a.Chr., care a fost discutată numai în lucrări de sinteză privind arhitectura templelor mesopotamiene sau arhitectura mesopotamiană în general.

La începutul cercetării a fost definit un interval cronologic clar, în care să se opereze alegerea templelor ce urmau a fi studiate. Având în vedere că obiectivul a fost acela de a vedea evoluția arhitecturii templelor, am considerat oportun să mă opresc asupra a ceea ce literatura de specialitate definește ca fiind epoca neoasiriană și neobabiloniană. Prin urmare, este vorba de templele care au fost descoperite mai ales în partea de sud (Babilonia) și de nord (Asiria) a Mesopotamiei și care datează din mileniul I a.Chr.

Cercetarea a început cu consultarea importantelor lucrări ale lui E. Heinrich<sup>6</sup> și S. Anastasio<sup>7</sup>, care au furnizat informațiile necesare pentru a putea identifica siturile neoasiriene și neobabiloniene și templele lor, ca și bibliografia referitoare la acestea. Am continuat cu elaborarea listei templelor asupra cărora s-a concentrat cercetarea.

Principalele lucrări de referință au fost acelea întocmite de către arheologii care au săpat în respectivele situri (rapoarte de săpătură și publicațiile ulterioare). Pornind de la respectiva literatură, am analizat arhitectura templelor, fără a uita, însă, contextul istoric.

În această lucrare a fost cercetat templul sub toate aspectele sale. Planurile diferitelor temple au fost studiate și descrise, cu scopul de a încerca determinarea elementelor sau caracteristicilor comune. Alături de plan, a fost studiat și mobilierul de cult descoperit în temple, tot cu scopul de a stabili elementele comune și/sau deosebiriile dintre diversele piese aparținând diferitelor structuri.

Obiectivul a fost acela de a analiza arhitectura acestei perioade în raport cu toate descoperirile arheologice (ornamente, inscripții, obiecte și instalații), ca parte dintr-un spațiu amenajat, în vederea înțelegerii organizării spațiale și a planimetriei templelor. Această teză examinează proiectul arhitectural al templelor, inclusiv planul și orientarea clădirilor, amplasările lor, elementele de design (care apar atât în interiorul, cât și în afara structurilor fizice), precum și elementele de construcție. În plus, s-a încercat înțelegerea și stabilirea funcției spațiilor și elementelor de arhitectură și, în cele din urmă, identificarea și explicarea mobilierului templelor. Au fost analizate spațiile arhitecturale (cum ar fi sălile), elementele structurale (cum ar fi contraforturile) și mobilierul (cum ar fi mesele pentru ofrande), deoarece aceste elemente pot diferi de la un templu la altul sau pot face diferența între un templu și o

---

<sup>6</sup> Heinrich 1982.

<sup>7</sup> Anastasio 1995.

clădire laică. Pentru a defini și a înțelege arhitectura unui templu, trebuie să privim religia mesopotamiană ca pe un fenomen conceptual, în care templul este casa zeului, dar nu numai. Uneori, templele au fost și centre administrative și proprietare de terenuri, controlând economia. Prin urmare, templul era centrul comunității, nu numai din punct de vedere religios, ci și economic (vezi fig. 1–2).

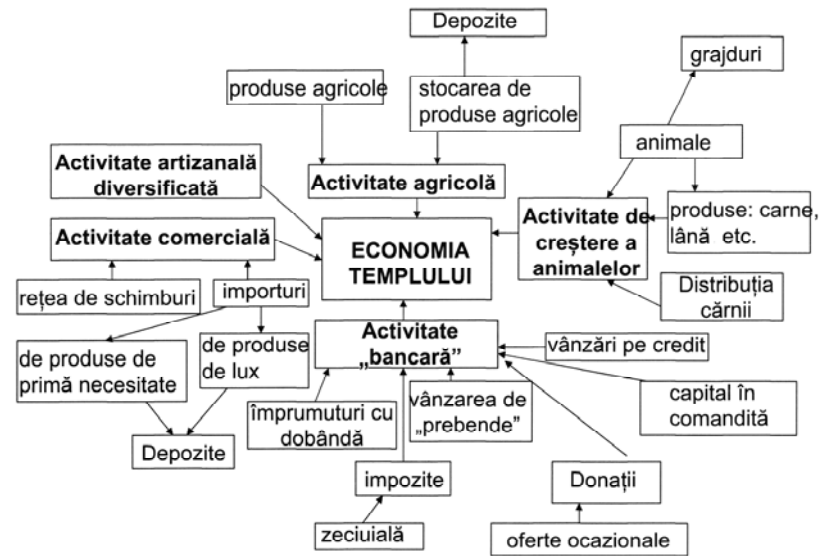


Fig. 1. Activitățile economice ale templului mesopotamian.

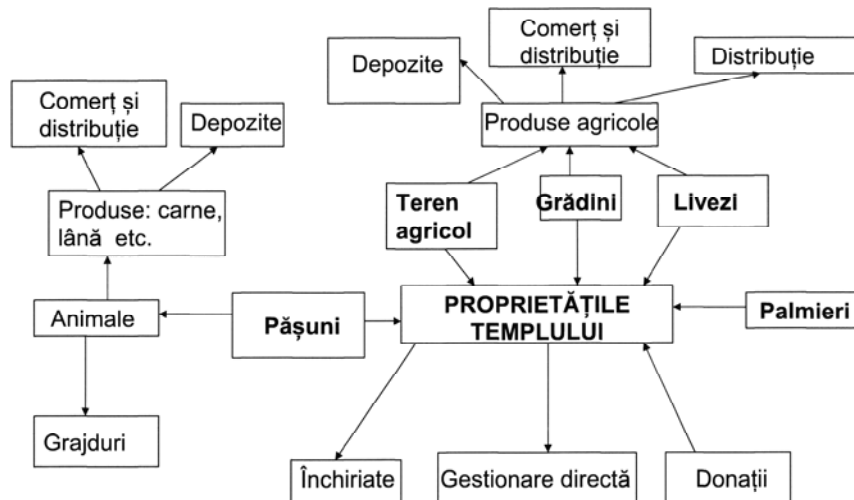


Fig. 2. Proprietățile templului mesopotamian.

În general, în toate templele din această perioadă, existau trei spații foarte importante, chiar esențiale, și anume:

1. Cella, cu *adyton*-ul, sau, în lipsa acestuia, cu nișa de cult. Acesta este locul din templu cu cea mai mare conotație sacră, în care avea loc contactul cu zeul și în care nu putea pătrunde oricine.

2. *Antecella* este locul mesei pentru ofrande și în care se desfășurau anumite ritualuri zilnice; nu exista în toate templele.

3. Vestibulul (sau camera care permitea intrarea în spațiul sacru), ca o barieră între lumea exterioară și cea interioară, între sacru și profan. Acest spațiu putea să nu fie o cameră în sine, ci un portic deschis.

Uneori, spațiile descrise nu reprezentau trei camere distincte, ci erau doar separate de câțiva stâlpi sau de mici pereți despărțitori.

Templele variau în complexitate, iar diversele sectoare formate din camere auxiliare sau grupuri de camere sunt de multe ori atașate sanctuarului. Unele dintre aceste camere erau depozite, altele locuințe pentru preoți sau arhive etc.

Prin urmare, templul din Mesopotamia trebuie perceput ca o importantă instituție socio-economico-religioasă.

Cercetarea a întâmpinat mai multe dificultăți. Prima și cea mai importantă dintre acestea a fost accesul la materialele publicate necesare și, uneori, lipsa aproape totală a publicațiilor definitive pentru un sit. Acest lucru este valabil în special pentru situri care au fost săpate mai recent și care au fost de multe ori publicate doar sub forma mai multor articole scurte într-un număr de periodice. În consecință, o anumită serie de informații, cum ar fi descrierea obiectelor și locul lor de descoperire, este actualmente pierdută.

Din fericire, templele au fost considerate suficient de importante pentru ca, cel puțin, planurile lor să fi fost publicate, astfel încât măcar principalele date să poată fi disponibile. Obiectele descoperite, în cazul în care apar în publicații, sunt doar menționate, incomplet sau chiar eronat, uneori doar în funcție de tipuri, caracteristici sau clasificări, fără alte detalii, desene sau fotografii.

O altă problemă a fost cea a identificării acelor elemente care definesc o clădire drept un templu. Deși această cercetare se ocupă de mileniul I a.Chr., există încă unele cazuri puse sub semnul întrebării, cum ar fi templul în „*Palais*” din Arslan Taș.

### Prezentarea lucrării

După cum s-a menționat în primele rânduri, teza, compusă din două volume, este structurată în opt capitole, însoțite de anexe și imagini. Primul capitol este dedicat introducerii și metodologiei. Al doilea se referă la aria geografică (cu cele două zone, neosiriană și neobabiloniană) și la istoria spațiului în cauză.

Prima parte importantă a tezei este constituită de cel de-al treilea capitol, împărțit în două subcapitole, în care fiecare oraș a fost analizat împreună cu templul sau templele sale. Pentru fiecare dintre cele 23 de orașe și 57 de temple a

fost realizată o fișă, care conține datele disponibile, informațiile privind localizarea și istoria săpăturilor, planimetria, obiectele descoperite în interiorul clădirilor, cronologia, sursele posibile și dedicarea templului. Scopul cercetării nu a fost, însă, doar acela de a examina edificiile templelor, ci relaționarea tuturor datelor adunate, această a doua parte a lucrării putând fi văzută, având în vedere complexitatea sa, drept o altă teză în sine.

Capitolul al patrulea examinează bibliotecile și arhivele din templele neosiriene și neobabiloniene. Scrisul a jucat un rol foarte important, fundamental, în contextul religiei și economiei templelor. Din acest motiv, am luat decizia de a dedica un întreg capitol acestui subiect. Colecțiile de texte din Orientul Apropiat antic aveau o natură specifică, drept răspuns la nevoile culturii și civilizației din care făceau parte și au încetat să mai existe atunci când respectivele civilizații au dispărut. Aceste colecții au fost, însă, primele care au utilizat o parte din procedurile bibliotecare de bază, cum ar fi: identificarea de lucrări individuale prin intermediul titlurilor; adunarea într-o serie de scrieri similare; crearea de cataloage<sup>8</sup>. Arhivele și bibliotecile au fost un element vital în Orientul Apropiat antic. Există o diferență clară între arhivă și bibliotecă, între un document de arhivă și unul literar. Primele au fost organizate în funcție de natura și de data lor, o organizare care nu ar avea niciun sens pentru al doilea tip<sup>9</sup>.

Următorul capitol, al cincilea, analizează distribuția materialelor. Spre deosebire de celelalte capitole, acesta nu este structurat în funcție de criteriile geografice, ci de tipologia materialelor găsite. O parte este dedicată mobilierului neosirian și neobabilonian, în timp ce o altă parte analizează decorarea templelor. Regii mesopotamieni au fost, judecând după piesele care sunt reprezentate pe basoreliefuli, pasionați de mobilierul de lux și, prin urmare, mobilierul templelor a fost întotdeauna de o calitate deosebită<sup>10</sup>.

În capitolul al șaselea, împărțit în șapte subcapitole, au fost prezentate diversele tipologii de clădiri, de temple și de camere, precum și diferitele sectoare funcționale ale templului și schemele planimetrice utilizate pentru acestea, după exemplul templului mesopotamian din mileniul I a.Chr.

Capitolul următor, al șaptelea, compus din mai multe subcapitole, conține o analiză a economiei templelor, în care a fost examinată situația socio-economică, personalul (atât cel masculin, cât și cel feminin), sursele de venit, ca și administrația unui templu.

Ultimul capitol prezintă diferitele materiale utilizate în arhitectura mileniului I a.Chr.

Deoarece fiecare capitol conține concluzii, iar în cadrul acestora sunt tratate informații din domenii foarte diverse, am decis ca lucrarea să nu aibă un capitol final de natură concluzivă.

---

<sup>8</sup> Du Toit 2002, p. 38; Casson 2002, p. 15.

<sup>9</sup> Weitemeyer 1956, p. 233.

<sup>10</sup> Baker 1966, p. 205.

În al doilea volum, după cum a fost menționat deja, sunt incluse anexele și imaginile. Anexele conțin: diferite tabele (în care au fost asociate diverse informații, cum ar fi dimensiunea, tipologia, zeii, amplasarea, personalul templelor etc.), graficele (privind activitățile templului), lista de imagini și bibliografia.

Bibliografia include toate publicațiile și articolele importante referitoare la templele discutate în cadrul tezei, în dorința de a realiza o listă cât mai completă posibil. Prin dimensiuni și conținut, de la primele publicații, din anul 1800, până la cele mai noi, bibliografia poate fi considerată o lucrare de sine stătătoare.

Ultima parte a tezei, dedicată ilustrației, este importantă prin dimensiuni (reunește peste 730 de imagini) și conținut, incluzând nu doar obișnuitele planuri ale templelor, ci și o bogată iconografie, foarte bine articulată, care arată felul în care acestea erau decorate, precum și diferitele tipuri de mobilier și o mare varietate de obiecte găsite în clădirile examinate.

#### BIBLIOGRAFIE

- |                 |  |
|-----------------|--|
| Anastasio 1995  | Anastasio, S. <i>The Archaeology of Upper Mesopotamia. An Analytical Bibliography for the Pre-Classical Periods</i> (Subartu I), Turnhout.   |
| Baker 1966      | Baker, H.S., <i>Furniture in the Ancient World. Origins and Evolution, 3100–475 B.C.</i> , New York.   |
| Casson 2002     | Casson, L., <i>Libraries in the Ancient World</i> , New Haven – London.  |
| Du Toit 2002    | Du Toit, J.S., <i>The Organization and Use of Documentary Deposits in the Near East from Ancient to Medieval Times: Libraries, Archives, Book Collections and Genizas</i> , Montréal (teză inedită). |
| Heinrich 1982   | Heinrich, E., <i>Die Tempel und Heiligtümer im Alten Mesopotamien, Typologie, Morphologie und Geschichte</i> , 2 volume, Berlin.   |
| Pucci 2008      | Pucci, M., <i>Functional Analysis of Space in Syro-Hittite Architecture</i> , Oxford.  |
| Weitemeyer 1956 | Weitemeyer, M., <i>Archive and Library Technique in Ancient Mesopotamia</i> , Libri 6, 3, p. 217–238.  |

Teresa Stawiarska, *Roman and early Byzantine glass from Romania and northern Bulgaria. Archaeological and technological study*, Polish Academy of Sciences. Institute of Archaeology and Ethnology, Warsaw, 2014, 151 p., 37 fig.

The bibliography about ancient glass artifacts discovered in Romania and Bulgaria is quite poor. The papers of Mihai Bucovală<sup>1</sup> and Atanas Minčev<sup>2</sup> are the only monographic works on the glassware produced in the Greek cities of the province of Moesia Inferior. Next to them, there are two general articles about ancient glassworks in Bulgaria<sup>3</sup>. For Dacia, there are the papers of Cloșca Băluță<sup>4</sup> and Doina Benea<sup>5</sup>. Recently, there were also published some works which provide an overview of the main types of glass vessels from the early Roman age that were discovered in the area between Olbia and Byzantium<sup>6</sup>.

Chemical composition of glass artefacts can reveal important information about the technology and raw materials used for their production. Chronological and geographical differentiations of ancient glass objects are reflected in distinct compositional categories.

Up to now, archaeometric studies of glass artifacts excavated in Romania and Bulgaria were rather scarce<sup>7</sup>.

Therefore, we can safely assume that the recently published study by Teresa Stawiarska fills, to some extent, a gap, with the help of chemical analyses.

The contents of the book is organized as follows: Preface (p. 7) 1. Glass production of Dacia and Lower Moesia in the Roman and Early Byzantine period (p. 9–80); 2. Roman luxury glass vessels from Dacia and Lower Moesia subjected to technological analyses (p. 81–90); 3. Glasses from Sântana de Mureș-Cernjachov and the Carpi cultures subjected to technological analyses (p. 91–100); Appendix 1 Catalogue of physico-chemically analyzed glass finds (p. 103–120); Appendix 2 Results of physico-chemical analyses of the glass finds (p. 121–130);

<sup>1</sup> Bucovală, M., *Vasele antice de sticlă la Tomis*, Constanța, 1968.

<sup>2</sup> Minčev, A., *Antično staklo ot Zapadnoto Černomorie (I–VI v.)*, *Kupi i panicki*, *Izvestija Varna* 20 (35), 1984, p. 5–21; Minčev, A., *Antično staklo ot Zapadnoto Černomorie (I–VI v.)*, *Kani*, *Izvestija Varna* 25 (40), 1989, p. 13–26; Minčev, A., *Antično staklo ot Zapadnoto Černomorie (I–VI v.)*, *Butilki*, *Izvestija Varna* 26 (41), 1990, p. 56–78.

<sup>3</sup> Djingov, G., *Drevnoto staklo i stakloproizvodstvo v Bălgarija*, *Archeologija Sofia* 7, 1965, 4, p. 11–20; Belivanova, A., *Early Roman Glass from Bulgaria (1<sup>st</sup> century-the first half of the 2<sup>nd</sup> century)*, *ArchBulg* 3, 1999, 1, p. 35–49.

<sup>4</sup> e.g. Băluță, C.L. *Considération sur la production et la diffusion du verre dans la Dacie Supérieure*, *AIHV* 7, 1978, p. 97–109.

<sup>5</sup> e.g. Benea, D., *Die römische Perlenwerstätten aus Tibiscum*, Timișoara, 2004.

<sup>6</sup> Chiriac, C., Boțan, S.-P., *Sticlăria elenistică și romană din Pontul Euxin. Între producție și import*, in Panait-Bîrzescu, F., Bîrzescu, I., Matei-Popescu, F., Robu, A. (eds.), *Poleis în Marea Neagră: relații interpontice și producții locale*, București, 2013, p. 278–318; Chiriac, C., Boțan, S.-P., *Roman Glass Vessels in the Western Pontic Area (1st–3rd Centuries CE). General Remarks*, in Cojocaru, V., Coșkun, A., Dana, M. (eds.), *Interconnectivity in the Mediterranean and Pontic World during the Hellenistic and Roman Periods*, Cluj-Napoca, 2014, p. 525–555.

<sup>7</sup> Mănucu-Adameșteanu, Gh., Poll, I., *Bracelets en verre découverts en Roumanie*, in de Boe, G., Verhaeghe, F. (eds.), *Material Culture in Medieval Europe. Papers of the 'Medieval Europe Brugge 1997' Conference*, vol.7, Instituut voor het Archeologisch Patrimonium, Zellik/Asse, 1997, p. 345–351; Bugoi, R., Poll, I., Mănucu-Adameșteanu, G., Calligaro, T., Pichon, L., Neelmeijer, C., Eder, F., *Ion Beam Analysis studies of ancient glass bracelets discovered in Bucharest*, *Rom Rep Phys* 63, 2011, 4, p. 912–922; Bugoi, R., Poll, I., Mănucu-Adameșteanu, Gh., Neelmeijer, C., Eder, F., *Investigations of Byzantine glass bracelets from Nufaru, Romania using external PIXE-PIGE methods*, *J.Arch.Sci.* 40, 2013, p. 2881–2891; Olczak, J., *Produkcja szkła w rzymskim i wczesnobizantyjskim Nowae w świetle źródeł archeologicznych (Mezja Dolna)*, Toruń, 1998.

SCIVA, tomul 66, nr. 3–4, București, 2015, p. 387–389

Polish summary (p. 131–142); Bibliography (p. 143–151).

The source material for the studies presented in Chapter 1 consists of assemblages of glass production (such as furnaces, “foam” and production waste, fragments of finishing products and remains from forming the products), for the most part unpublished. A Catalogue of all the glass production waste and finished products discussed in Chapters 1–3 appears in Appendix 1. The results of the physico-chemical analyses are presented in Appendix 2.

The study was conducted as a part of the research program of the Institute of Archaeology and Ethnology of the Polish Academy of Sciences in Warsaw. It was made possible through Institute of Archaeology and Ethnology of the Polish Academy of Sciences travel grants. Specialist examination of glasses was completed in the Bio- and Archaeometry Laboratory of the Institute of Archaeology and Ethnology in Warsaw.

The present study focuses on technological characteristics of glass finds from the production assemblages from Dacia and Lower Moesia. It reveals not only the influences of different glass-making traditions, but also the potential links between particular workshops from the investigated area. The author is also trying to identify the differences between techniques used during the Roman domination and those from the later period. Unfortunately, the study was limited both by the small number of discovered and published materials and by the technological examinations that have been carried out (p. 9–10).

In the introductory part of chapter 1, the author presents the geographical space and the chronological framework of the study on one hand, and the used research methods and procedures on the other. After presenting the area and the timeline of the study, together with a brief historical outline, the author does not discuss the state of research on glass-making in Dacia and Lower Moesia, making instead a brief summary about the local production centers and presumed locally made glassware from different sites. According to the author, production assemblages and local glass products from Lower Moesia are better known than those from Dacia, although there are important differences between the western Lower Moesia (Novae, Iatrus, Nicopolis ad Istrum and Oescus) and eastern Lower Moesia, with the Greek cities

from the Black Sea coast and some Roman cities (Histria, Tomis, Tropaeum Traiani, Odessos, etc.) included. A considerable part of the finds was examined by the author, during two research visits in Romania and more than 80 samples of glasses, mostly unpublished, were provided for chemical analyses. Glass fragments have been examined by means of the spectral emission method combined with the flame photometry (p. 14–16). The author also presents some controversial research issues concerning glass chemical composition analyses and glass-making organization (p. 16–18).

After the introduction, the author presents the archaeological information at its disposal according to geographical criteria. For every Roman province, the archaeological sites are listed and the issues discussed for each of them are workshop remains and technological characteristics of the production remains. There is also a short conclusion for every site and a conclusion for each province (p. 19–78). The analyzed sites are: Sarmizegetusa Regia, Colonia Ulpia Traiana Augusta Dacica Sarmizegetusa, Tibiscum, Apulum, Dierna from Dacia Superior; Porolissum and other centres from Dacia Porolissensis; Romula and Sucidava from Dacia Inferior; Novae, Oescus, Iatrus and Nicopolis ad Istrum, Golemanovo Kale, Tomis, Ibida, Histria, Odessos from Moesia Inferior. For every province, there were also introduced into discussion for comparative purposes glass objects from contexts other than production assemblages (such as archaeological levels during systematic excavations), but suspected to have been produced at the same archaeological site. The chemical composition for 78 samples (their descriptions is presented in appendix 1 - catalogue nos. 1–78) coming from some of this sites is presented in Appendix 2 (nos. 1–78).

According to the author, the small number of researched glass workshops influenced negatively the description of glass production in Dacia and Lower Moesia. Because of the reduced quantity of glass artefacts coming from archaeological excavations the analyses in technological terms are still reduced. Nevertheless, in general, one can say that both provinces had self-sufficient workshops capable of running the full production cycle. Initially, glass production was organized in small military *officinae*, like in other Roman provinces, but



there is still not enough evidence for this. Some workshops are attested in the Greek cities: Tomis, Histria and Odessos. In Dacia, only few production centers were discovered: Sarmizegetusa Regia, Ulpia Traiana, Tibiscum and Dierna, and other two possible at Apulum and Porolissum. With relatively few glass objects having been examined technologically, it is difficult to establish the range of locally made products. Even so, a comparison with Lower Moesia reveals that, in the latter province, a much larger assortment of glass objects was found. According to the technological studies, two categories can be distinguished: high-magnesium (HMG) and low-magnesium (LMG) glasses, meaning they were produced with different calcium magnesium raw materials, and discolored with manganese exclusively. Because of the state of the research, there is no possibility to estimate the range of local glass production. Still, one should assume extensive imports, including the luxurious products.

In Chapter 2, some Roman luxury glass vessels from Dacia and Lower Moesia are discussed. Some of them have been previously determined as imported glass vessels by the archaeologists. They are coming from Apulum, Napoca, Micia, Porolissum, Fântânele and Tropaeum Traiani. Most of them are unpublished. They belong to the cold cut types E 185, E 216 and related ones, probably used for drinking wine. All these colorless glasses were produced with the use of high technology, in which discoloration was performed with the use of antimony and high-alkaline RN: 2.8–3.5. The technology in which they were made and their chemical composition indicate that they were produced in specialized workshops following the

Mesopotamian-Egyptian and east Syrian glass-making tradition.

In Chapter 4, the author presents some glass artifacts coming from Sântana de Mureș-Černjachov and the Carpi cultures. They were discovered in Mogoșani, Pietroasele, Poiana Dulcești and Târgșoru Vechi (appendix 1 - catalogue no. 79–87, and appendix 2, for chemical analyses, no. 79–87). The typical forms are cold decorated beakers type E 230 and E 237–238. The discussed group of glass objects was undoubtedly made in the Early Byzantine workshops; it is difficult to point out exactly where, but definitely not in the *Barbaricum*. Maybe in some eastern workshops, because they do not present any of the typical features of the western products.

At the end of this short presentation, there are some observations to make. The chemical composition of glass objects was not analyzed on a wider scale. The adopted chronology of finds was based entirely on determinations made for particular sites by other researchers; not all the material is precisely dated. Methods of comparative analysis applied by the author can be described as chemical-technological, developed mainly by researchers from Central and Eastern Europe, in contrast with the statistical methods frequently applied by Western scholars. Even so, it is our opinion that this study will be a good working instrument for the archaeologists.

Adriana Panaite  
Institutul de Arheologie „Vasile Pârvan”,  
București;  
e-mail: panaite\_adriana92@yahoo.com.



## ABREVIERI

AARMSI – Analele Academiei Române. Memoriile Secțiunii Istorice, București  
Academica – Academica, Academia Română, București  
ActaMN – Acta Musei Napocensis, Cluj-Napoca  
ActaMP – Acta Musei Porolissensis, Zalău  
Acta Siculica – Acta Siculica. A Székely Nemzeti Múzeum  
AÉ – L'Année Épigraphique, Paris  
Aegeum – Annales d'Archéologie égéenne de l'Université de Liège  
AEM – Archäologisch-Epigraphische Mitteilungen aus Österreich-Ungarn, Viena  
AIHV – Association Internationale pour l'Histoire du Verre  
AIIA Iași – Anuarul Institutului de Istorie și Arheologie, Iași  
AIIN – Anuarul Institutului de Istorie Națională, Sibiu  
AISC – Anuarul Institutului de Studii Clasice, Cluj  
AJA – American Journal of Archaeology, Boston  
AmerAnt – American Antiquity, Washington, D.C.  
AmerAnthropol – American Anthropology, Washington, D.C.  
Angustia – Angustia, Arheologie – Etnografie, Sf. Gheorghe  
ANRW – H. Temporini, W. Haase (eds.), Aufstieg und Niedergang der Römischen Welt, Geschichte und Kultur Roms im Spiegel der neueren Forschungen, Berlin – New York, 1970–  
AnȘUIași – Analele Științifice ale Universității „Al.I. Cuza”, Iași  
AO – Arhivele Olteniei, Craiova  
Apulum – Acta Musei Apulensis, series Archaeologica et Anthropologica, Alba Iulia  
ArchBulg – Archaeologia Bulgarica, Sofia  
ArchÉrt – Archaeologiai Értesítő, Budapesta  
ArchKözl – Archaeologiai Közlemények, Budapest/Budapesta  
ArchWarszawa – Archeologia. Rocznik IHKM, Varșovia  
Argesis – Argesis, Muzeul Județean Argeș  
BAR – British Archaeological Reports, Oxford  
BAR IntSer – British Archaeological Reports. International Series, Oxford  
BCMI – Buletinul Comisiunii Monumentelor Istorice, București  
BÉ – Bulletin Épigraphique, Paris  
BerRGK – Berichte der Römisch-Germanischen Kommission des Deutschen Archaologischen Instituts, Frankfurt am Main  
BMA – Bibliotheca Memoriae Antiquitatis, Piatra Neamț  
BMI – Buletinul Monumentelor Istorice, București  
BMJT – Buletinul Muzeului Județean Teleorman, Alexandria  
Brukenthal. Acta Musei – Brukenthal Acta Musei, Muzeul Național Brukenthal, Sibiu  
BSNR – Buletinul Societății Numismatice Române, București  
Bucureștii – Bucureștii. Revista Muzeului Municipiului București, București  
CA – Cercetări Arheologice, Muzeul Național de Istorie a României, București  
CAJ – Cambridge Archaeological Journal, Cambridge  
Carpica – Carpica, Complexul muzeal „Iulian Antonescu”, Bacău

SCIVA, tomul 66, nr. 3–4, București, 2015, p. 391–393

- CCA – Cronica Cercetărilor Arheologice din România, București
- CEpR – C.C. Petolescu, *Cronica Epigrafică a României*, SCIVA, București
- CGLBI – E. Schallmayer, K. Eibl, J. Ott, G. Preuss, E. Wittkopf, *Der römische Weihebezirk von Osterburken I: Corpus der griechischen und lateinischen Beneficiärer-Inschriften des Römischen Reiches*, Stuttgart, 1990
- Chiron – Mitteilungen der Kommission für Alte Geschichte und Epigraphik des Deutschen Archäologischen Instituts, München
- CIL – *Corpus Inscriptionum Latinarum*, Berlin, 1863–
- CIMRM – J.M. Vermaseren, *Corpus Inscriptionum et Monumentorum Religionis Mithriacae*, 2 vol. 1956–1960
- Classica et Christiana – Classica et Christiana, Centrul de Studii Clasice și Creștine al Facultății de Istorie a Universității „Al.I. Cuza”, Iași
- Cota Zero – Cota Zero. Revista d'arqueologia i ciència. Universitat Central de Catalunya
- Dacia – Dacia. Recherches et Découvertes Archéologiques en Roumanie, București; serie nouă N.S. (nouvelle série); *Revue d'Archéologie et d'Histoire Ancienne*, București
- DID, I – Din istoria Dobrogei*, vol. I, D.M. Pippidi, D. Berciu, *Geți și greci la Dunărea de Jos din cele mai vechi timpuri până la cucerirea romană*, București, 1965
- Documenta Praehistorica – Documenta Praehistorica, University of Ljubljana, Faculty of Arts, Department of Archaeology
- Drobeta – Drobeta, Muzeul Regiunii Porților de Fier, Drobeta–Turnu Severin
- EphemNap – *Ephemeris Napocensis*, Cluj–Napoca
- ErdMúz – Erdélyi Múzeum, Cluj
- Estonian Journal of Archaeology - Estonian Journal of Archaeology, Tallin
- Germania – Germania. Anzeiger der Römisch-Germanischen Kommission des Deutschen Archäologischen Instituts, Berlin
- Histria Antiqua – Histria Antiqua, Institut društvenih znanosti IVO PILAR, Zagreb
- IDR – *Inscripțiile Daciei Romane*, București
- IDRE – Constantin C. Petolescu, *Inscriptions externes concernant l'histoire de la Dacie I–II*, București, 1996–2000
- IGLR – Emilian Popescu, *Inscripțiile grecești și latine din secolele IV–XIII descoperite în România*, București, 1976
- ILB – B. Gerov, *Inscriptiones Latinae in Bulgaria Repertae*, Sofia, 1989
- ILD – C.C. Petolescu, *Inscripții latine din Dacia*, București, 2005
- ILS – H. Dessau, *Inscriptiones Latinae Selectae I–III*, Berlin, 1892–1916
- INHA – Institut National d'Histoire de l'Art, Paris
- ISM – *Inscripțiile din Scythia Minor*, București
- Izvestija Varna – Izvestija na Narodnija Muzej Varna, Varna
- J Anthropol Archaeol – Journal of Anthropological Archaeology
- J Archaeol Method Th – Journal of Archaeological Method and Theory
- J.Archaeol.Sci – Journal of Archaeological Sciences, London – New York
- JÖAI – Jahreshefte des Österreichischen Archäologischen Instituts, Viena
- Libri – Libri. International Journal of Libraries and Information Services
- Marisia – Marisia. Muzeul Județean Mureș
- MCA (Materiale) – Materiale și Cercetări Arheologice, București
- MN – Muzeul Național, București
- Mousaios – Mousaios. Muzeul Județean Buzău, Buzău
- Muzeul Oltului – Muzeul Oltului, Muzeul Județean Olt, Slatina
- Pontica – Pontica. Studii și materiale de istorie, arheologie și muzeografie, Muzeul de Istorie Națională și Arheologie, Constanța
- PPS – Proceedings of the Prehistoric Society, Cambridge
- PZ – Prähistorische Zeitschrift, Leipzig – Berlin
- RÉ – Revue Épigraphique

Revista Bistriței – Revista Bistriței, Bistrița  
RFR – Revista Fundațiilor Regale, București  
RIU – *Römische Inschriften Ungarns*, Budapest  
RMD – M.M. Roxan, *Roman Military Diplomas*, Londra, 1978, 1985  
Rom Rep Phys – Romanian Reports in Physics, București  
RPAN – Revista de Preistorie și Antichități Naționale, București  
SAA – *Studia Antiqua et Archaeologica*, Iași  
Sargetia – Sargetia, *Acta Musei regionalis Devensis*, Deva  
SCIV(A) – Studii și Cercetări de Istorie Veche și Arheologie, București  
SCN – Studii și Cercetări Numismatice, București  
SEG – *Supplementum Epigraphicum Graecum*, Leiden, 1923–  
SP – Studii de Preistorie, București  
Starinar – Starinar, Belgrad  
StCl – Studii Clasice, București  
StCȘCluj – Studii și Cercetări Științifice, Cluj  
StUnivCluj – *Studia Universitatis Babeș-Bolyai*, Cluj  
Suceava – Suceava. Anuarul Muzeului Bucovinei, Suceava  
Tibiscum – Tibiscum. *Acta Musei Carasebesiensis*. Muzeul Județean de Etnografie și al Regimentului de graniță Caransebeș  
Tyche – Tyche. *Beiträge zur Alten Geschichte, Papyrologie und Epigraphik*, Viena  
Ziridava – Ziridava. *Studia Archaeologica*, Arad  
ZPE – *Zeitschrift für Papyrologie und Epigraphik*, Bonn



## REVISTE PUBLICATE ÎN EDITURA ACADEMIEI ROMÂNE

REVISTA ISTORICĂ  
REVUE ROUMAINE D'HISTOIRE  
STUDII ȘI CERCETĂRI DE ISTORIE VECHĂ ȘI ARHEOLOGIE  
DACIA. REVUE D'ARCHÉOLOGIE ET D'HISTOIRE ANCIENNE  
MATERIALE ȘI CERCETĂRI ARHEOLOGICE  
EPHEMERIS NAPOCENSIS  
ARHEOLOGIA MOLDOVEI  
ARHIVELE OLTENIEI  
STUDII ȘI MATERIALE DE ISTORIE MODERNĂ  
REVUE ROUMAINE D'HISTOIRE DE L'ART  
– SÉRIE BEAUX-ARTS  
REVUE DES ÉTUDES SUD-EST EUROPÉENNES

La publication „STUDII ȘI CERCETĂRI DE ISTORIE VECHĂ ȘI ARHEOLOGIE” paraît 2 fois par an. Toute commande de l'étranger sera adressée à: **EDITURA ACADEMIEI ROMÂNE**, Calea 13 Septembrie, nr. 13, sector 5, P.O. Box 5-42, București, România, 050 711, Tel. 4021-318 81 46, 4021-318 81 06; Fax: 4021-318 24 44; E-mail: edacad@ear.ro, web: www.ear.ro; **ORION PRESS IMPEX, 2000 S.R.L.**, P. O. Box 77-19, sector 3, București, România, Tel./Fax: 4021-610 6765, Tel./Fax 4021-210 6787; Tel.: 0311 044 668; E-mail: office@orionpress.ro.

Adresse du Comité de rédaction: str. Henri Coandă nr. 11, RO-010 667, Bucarest, Roumanie, Tel. 4021-212 88 69, Fax: 4021-212 88 62 4021-212 88 62 E-mail: oanadamian63@gmail.com et iab.redactie@gmail.com



LUCRĂRI DE ARHEOLOGIE ȘI DE ISTORIE VECHIE  
PUBLICATE ÎN EDITURA ACADEMIEI ROMÂNE

- ZOE PETRE (sub îngrijirea), *Antidoron. Centenarul acad. Em. Condurachi (1912–2012)*, 2012, 78 p.
- PARASCHIVA-VICTORIA BATARIUC, *Civilizație medievală românească. Ceramica monumentală din Moldova*, 2012, 656 p.
- ION MOTZOI-CHICIDEANU, *Obiceiuri funerare în epoca bronzului la Dunărea Mijlocie și Inferioară*, vol. I–II, 2011, 900 p., 472 pl.
- CARMEN MARIA PETOLESCU, *Monedele regelui Coson*, 2011, 128 p., 20 pl.
- ALEXANDRU BARNEA, *Tropaeum Traiani. Tezaurul de denari republicani imperiali. III*, 2011, 56 p., 67 pl.
- EMILIAN POPESCU, TUDOR TEOTEOI (editori), *Études byzantines et post-byzantines*, vol. VI, 2011, 538 p.
- MARIA CRÎNGACI ȚIPLIC, „*Oaspeți germani*” în sudul Transilvaniei. *Istorie, arheologie și arhitectură (sec. XII – XIII)*, 2011, 396 p., 60 pl., 7 hărți
- GHEORGHE I. CANTACUZINO, *Începuturile orașului Câmpulung și Curtea Domnească. Aspecte ale civilizației urbane la Câmpulung*, 2011, 438 p.
- CONSTANTIN C. PETOLESCU, *Dacia. Un mileniu de istorie*, 2010, 384 p.
- FLORIN CURTA, *Text, Context, History and Archaeology*, 2010, 476 p.
- ALEXANDRU SUCEVEANU, *Opuscula Scythica. Grecs et Romans au Bas Danube*, 2009, 410 p.
- MIHAI BĂRBULESCU, *Signum originis (Religie, artă și societate în Dacia romană)*, 2009, 302 p.
- VASILE CHRISTESCU, *Istoria militară a Daciei romane*, 2010, 303 p., 1 pl.
- GHEORGHE DIACONU, RADU HARHOIU (ediție îngrijită și prefăcută), *Dacia în epoca primelor migrații (secolele al II-lea – al IV-lea d. Hr.)*, 2009, 162 p., 32 pl.
- MICHEL KAZANSKI, *Archéologie des peuples barbares (editor Victor Spinei)*, 2009, 491 p.
- PETRE ROMAN, ANN DODD-OPRIȚESCU, *Ostrovul Corbului între km. fluviali 911–912. Morminte și așezări preistorice*, 2008, 182 p.
- SEBASTIAN BRATHER, *Archaeology and identity. Central and East Central Europe in the earlier Middle Ages* (editori V. Spinei, A. Rubel), 2008, 492 p.
- ALEXANDRU SUCEVEANU, *Histria. XIII. La basilique épiscopale (les résultats des fouilles)*, 2007, 236 p., 82 pl.
- CONSTANTIN C. PETOLESCU, *Contribuții la istoria Daciei romane (I)*, 2007, 352 p.
- GHEORGHE POSTICĂ, *Civilizația medievală timpurie din spațiul pruto-nistrean (secolele V–XIII)*, 2007, 488 p.

ISSN 1220-4781