

STUDII ȘI CERCETĂRI DE
ISTORIE VECHĂ

3

TOMUL 20

1969

EDITURA ACADEMIEI REPUBLICII SOCIALISTE ROMÂNIA

COMITETUL DE REDACȚIE

Redactor responsabil :

Acad. EM. CONDURACHI

Membri :

D. BERCIU, MARIA COMȘA, acad. G. DAICOVICIU, VLADIMIR DUMITRESCU, MIRCEA D. MATEI, BUCUR MITREA, I. NESTOR, membru corespondent al Academiei Republicii Socialiste România, M. PETRESCU-DÎMBOVIȚA, D. M. PIPPIDI, membru corespondent al Academiei Republicii Socialiste România, DORIN POPESCU, GH. ȘTEFAN, membru corespondent al Academiei Republicii Socialiste România.

Secretar de redacție :

SUSANA BOGDAN

Prețul unui abonament anual este de 100 de lei. În țară, abonamentele se primesc la oficiile poștale, factorii poștali și difuzorii de presă din întreprinderi și instituții. Comenzile și abonamentele din străinătate se primesc la CARTIMEX, București, Căsuța poștală 134—135 sau la reprezentanții săi din străinătate.

Manuscrisele, cărțile și revistele pentru schimb, precum și orice corespondență se vor trimite Comitetului de redacție, pe adresa: Str. I. C. Frimu, nr. 11, București.

APARE DE 4 ORI PE AN

STUDII ȘI CERCETĂRI DE ISTORIE VECHIE

TOMUL 20

Nr. 3

1969

S U M A R

	<u>Pag</u>
Din activitatea arheologiei românești la un sfert de veac de la Eliberare	357
<i>STUDII</i>	
Acad. EMIL CONDURACHI, Izvoarele greco-latine asupra etnogenezei vechilor populații balcanice	369
SEBASTIAN MORINTZ și PETRE ROMAN, Un nou grup hallstattian timpuriu în sud-vestul României — Insula Banului	393
MARIA COMȘA și GH. CONSTANTINESCU (Focșani), Depozitul de unelte și arme din epoca feudală timpurie descoperit la Dragosloveni (jud. Vrancea)	425
PETRE DIACONU, Vasile Apokapes și Nikiphor Botaneiates — katepani la Dunărea de Jos	437
<i>DISCUȚII ȘI NOTE</i>	
IOAN MITREA (Bacău), Un pumnal scitic descoperit la Ghindăoani (com. Bălțătești, jud. Neamț)	453
MARIA CHIȚESCU, Două monede romane rare în colecțiile Muzeului național de anti-chități din București	457
GÉZA BAKÓ, Cu privire la organizarea internă a necropolelor de tip Poienești	461
<i>CRONICĂ</i>	
DORIN POPESCU, Săpăturile arheologice din Republica Socialistă România în anul 1968	471
<i>RECENZII</i>	503
<i>LISTA PRESCURTĂRILOR</i>	511

ÉTUDES ET RECHERCHES D'HISTOIRE ANCIENNE

TOME 20

N° 3

1969

S O M M A I R E

	<u>Page</u>
L'activité de l'archéologie roumaine, un quart de siècle après la libération du pays	357
 <i>ÉTUDES</i>	
Acad. EMIL CONDURACHI, L'ethnogenèse des peuples balkaniques: les sources écrites	369
SEBASTIAN MORINTZ et PETRE ROMAN, Un nouveau groupe hallstattien ancien au sud-ouest de la Roumanie — Insula Banului	393
MARIA COMȘA et GH. CONSTANTINESCU (Focșani), Dépôt d'outils et d'armes de la haute époque féodale, découvert à Dragosloveni, département de Vrancea	425
PETRE DIACONU, Basile Apokapès et Nicéphore Botaniatès, katépanô-s de la région de Paristrion	437
 <i>DISCUSSIONS ET NOTES</i>	
IOAN MITREA, Un poignard scythe découvert à Ghindăoani (comm. de Bălțătești, dép. de Neamț)	453
MARIA CHIȚESCU, Deux monnaies romaines rares appartenant aux collections du Musée National des Antiquités de Bucarest	457
GÉZA BAKÓ, Sur l'organisation interne des nécropoles de type Poienești	461
 <i>CHRONIQUE</i>	
DORIN POPESCU, Les fouilles archéologiques de 1968 en Roumanie	471
 <i>COMPTE RENDUS</i>	 503
 <i>LISTE DES ABRÉVIATIONS</i>	 511

DIN ACTIVITATEA ARHEOLOGIEI ROMÂNÊȘTI LA UN SFERT DE VEAC DE LA ELIBERARE

În istoria țării noastre, ziua de 23 August este o piatră de hotar. Cu ea se încheie un capitol trist, în care regimul fascist care a împins țara în odiosul război antisovietic este zdrobit de către insurecția armată a poporului, sub conducerea încercatului Partid Comunist Român, și tot cu ea se deschid zorile unui nou și luminos capitol al istoriei noastre, în care poporul, clasa muncitoare, sub îndrumarea aceluiași partid, și-a luat soarta în propriile-i mâini.

Cu toate greutățile pe care le-au întâmpinat, proletariatul și țărănimea muncitoare din România, luptînd împotriva forțelor reacționare din interiorul și din afara țării, precum și împotriva haosului economic în care se găsea țara, și-au adus contribuția la zdrobirea Germaniei hitleriste, la eliberarea popoarelor aflate sub apăsătoarea dominație a acesteia.

Au urmat apoi ani de încordate și de prelungite eforturi cărora poporul nostru a trebuit să le facă față. Datorită politicii clarvăzătoare și profund patriotice a partidului, întemeiată pe o analiză științifică multi-laterală a realităților din țara noastră, succesele n-au întârziat să se arate. Reforma agrară, proclamarea Republicii Populare Române, naționalizarea principalelor mijloace de producție, primele planuri de dezvoltare a economiei naționale constituie și marchează începutul unor momente importante din viața poporului nostru. Ele au pregătit etapa marilor în-făptuiri din epoca desăvîșirii construcției socialiste.

Atenția conducerii de partid și de stat era îndreptată nu numai spre problemele refacerii și dezvoltării mai departe a economiei naționale, ci și spre propășirea științei românești, care a ocupat un loc important și continuă să-l ocupe în politica partidului.



În acest climat favorabil, arheologia românească a cunoscut în primul sfert de veac o impetuoasă dezvoltare. Pentru ca drumul parcurs și progresele realizate să fie mai pregnant reliefate, vom prezenta în mod succint etapele anterioare. Rădăcinile cercetărilor științifice în domeniul

arheologiei pot fi urmărite cu cel puțin trei generații înapoi, care constituie, la rîndul lor, tot atîtea etape de dezvoltare a acestei științe în țara noastră. Ele vor fi amintite prin menționarea personalităților proeminente pentru fiecare epocă în parte : Alexandru Odobescu pentru primele trei decenii ale celei de-a doua jumătăți a secolului al XIX-lea, Grigore Tocilescu pentru ultimele două decenii ale aceluiași secol și primul deceniu al secolului nostru și apoi etapa Vasile Pârvan, 1911—1927. Primele două personalități, unul fin literat și arheolog clasic, cel de-al doilea epigrafist și arheolog clasic, ne-au lăsat prețioase lucrări de specialitate, apreciate de contemporani și, într-o anumită măsură, utilizabile încă și astăzi.

O dată cu venirea lui Vasile Pârvan se întocmește un prim și vast plan de explorare arheologică a țării și se formează un mare număr de tineri și entuziaști colaboratori, care, călăuziți de marele lor maestru, vor desfășura o activitate rodnică.

Împrejurările au făcut ca Vasile Pârvan, după ce a ajuns profesor de istorie antică la Universitatea din București, să cumuleze și funcția de director al Muzeului național de antichități. În această dublă calitate el a putut forma la universitate colaboratorii de care am amintit, iar pe linia Muzeului național de antichități, care în acea vreme dirija cercetarea arheologică în România, putea aplica pe teren vastul și îndrăznețul său plan de explorare arheologică a țării, urmat cu abnegație și cu entuziasm de tinerii săi ucenici. Obiectivul urmărit, sau, mai precis, unul dintre obiectivele urmărite, a fost sinteza protoistoriei României, expusă în monumentală sa operă *Getica*.

Fără să aibă un institut, dar cu obiective precise și mărețe, secundat de harnici și credincioși ucenici, care deveneau din ce în ce mai numeroși, și colaborînd cu toate forțele de la cele cîteva muzee din provincie, același mare învățat a găsit că forma cea mai nimerită pentru a aduce la cunoștința învățaților din alte țări rezultatul cercetărilor arheologice din România este publicarea lor într-un periodic redactat în limba franceză. Acest periodic a fost numit *Dacia*, evocînd discret, dar ferm, un întreg program de cercetare, la care erau chemate să colaboreze toate forțele capabile, fără nici o distincție.

La moartea sa prematură survenită în 1927, Vasile Pârvan lăsa științei românești o mare sinteză a protoistoriei României, *Getica*, în care rezultatele săpăturilor efectuate de el și de colaboratorii lui sînt puse în lumină cu multă competență, alături de documentarea literară păstrată la scriitorii antici, un periodic, *Dacia*, bine apreciat în lumea oamenilor de știință, și, fapt de o deosebită însemnătate, un grup de tineri entuziaști și bine pregătiți, care aveau să-i continue opera.

Spre deosebire de predecesorii săi, Vasile Pârvan a pus la baza întregii sale activități arheologice un vast plan de săpături, la capătul că-

ruia rezultatele obținute în diferite sectoare aveau să îmbine armonios și să constituie o nouă istorie străveche și veche a patriei noastre. În acest plan erau incluse principalele obiective dacice, fondul autohton, care a fost investigat atât în cetățile dacice din Munții Orăștiei, cât și în Cîmpia Română sau în Moldova.

Cetățile grecești de pe malul românesc al Pontului Euxin, alături de cele romane din Dobrogea, Oltenia și Transilvania, au format unul dintre obiectivele principale ale cercetării lui V. Pârvan, spre care îl îndreptau nu numai pregătirea, pasiunea și cultura sa de fin și subtil clasicist, dar și convingerea fermă că fiecare dintre aceste componente au avut un rol în formarea culturii geto-dace și apoi a romanizării acestei populații.

Cercetările arheologice n-au fost limitate numai la cultura materială a geto-dacilor, ci ele au fost îndrumate, coborînd în timp, pînă la neolitic și chiar la paleolitic.

Epocile care urmează după retragerea aureliană erau rezervate în concepția lui Vasile Pârvan unei tratări aparte, care îl preocupa îndeaproape, dar pe care moartea-i prematură nu i-a mai îngăduit s-o ducă la îndeplinire.

În lipsa unui institut de arheologie pe care marele învățat îl dorea și care a rămas doar un vis de viitor — devenit o realitate abia în anii puterii populare —, institut care să coordoneze, să organizeze și să urmărească activitatea arheologică pe întregă țară, V. Pârvan a reușit să obțină colaborarea tuturor forțelor arheologice disponibile pe atunci la cele patru universități, precum și a forțelor capabile de la puținele muzee din țară. În acest fel se pune în lumină o altă latură a puternicei personalități a învățatului român: cea de organizator și de animator al unei munci colective, în care principalul și aproape singurul element care lega și dirija această muncă și oamenii între ei era geniul său, care se impunea spontan, neforțat.

Moștenirea lăsată de același mare învățat, un capitol de primă importanță, e ocupată de școala sa, de elevii săi. Aceștia, în cea mai mare parte, sînt activi și astăzi; ei au dus și mai departe și au dezvoltat în mod creator toate marile idei ale maestrului lor.



Activitatea arheologică românească a continuat să se dezvolte în etapa dintre cele două războaie mondiale pe drumul trasat de către Vasile Pârvan, avînd însă de luptat cu lipsa de fonduri pentru săpături, cercetări și publicații. Munca totuși nu s-a întrerupt; ea a continuat în ritm lent, dar unele rezultate pozitive și noi au fost obținute, periodicul *Dacia* a continuat să apară, dar cu întreruperi și la ani distanță...

Și munca de cercetare și săpăturile arheologice au continuat pe aceeași direcție și în primii patru ani ai puterii populare, cu deosebirea că fondurile și în general mijloacele de cercetare puse la dispoziție au început să sporească în mod tot mai substanțial pînă în 1948, cînd în domeniul de cercetare se face o reformă structurală. La data de mai sus, cercetarea științifică este încredințată noii Academii, restructurată și ea; la baza cercetării și a studiilor de tot felul se pune materialismul dialectic și istoric, care a îngăduit cercetătorilor din domeniul arheologiei și istoriei vechi — grupați, cei din București, în jurul Muzeului național de antichități — să desfășoare o rodnică activitate în acest domeniu de cercetare, să ajungă la noi concluzii, să extindă, să adîncească și să îmbogățească cunoștințele referitoare la istoria străveche, veche și feudală-timpurie a țării noastre.

În urma acestei reforme începe propriu-zis o nouă etapă în cercetarea arheologică românească: se alcătuiește pentru prima oară un plan de săpături și de cercetări care cuprinde întreg teritoriul țării și îmbrățișează toate orînduirile, de la comuna primitivă și pînă la feudalismul dezvoltat.

Potrivit noii concepții de abordare a săpăturilor arheologice, urmau să fie studiate toate orînduirile, prin cîte unul sau chiar prin mai multe șantiere arheologice din diferite puncte geografice ale țării, conform tendinței de a le săpa și cerceta în mod exhaustiv. Mijloacele materiale masive puse la dispoziție pentru fiecare șantier în parte au necesitat o corespunzătoare concentrare de forțe, lucrînd în colectiv, cu scopul de a explora obiectivul propus, iar apoi în final urma ca valorificarea rezultatelor să se facă printr-o monografie, tot în colectiv.

Fără intenția de a epuiza, ci doar pentru a ilustra prin cîteva exemple, vom menționa mai jos unele dintre obiectivele mai importante care au stat în atenția cercetării arheologice românești din această etapă.

Cercetările paleolitice din țara noastră din perioada de după primul război mondial sînt strîns legate de activitatea lui C.S. Nicolăescu-Plopșor, iar din 1955 și a colaboratorilor lui mai tineri, crescuți și îndrumați de regretatul dispărut, în cadrul Institutului de arheologie. Obiective mai vechi au fost reluate, altele mai noi s-au adăugat pe parcurs, încît pentru stațiunile paleolitice, începînd din valea Prutului pînă în valea Cernei și la Porțile de Fier, de la Dunărea giurgiuveană și pînă în Munții Lăpușului, cercetările au adus noi documentări care au permis o mai adîncă cunoaștere a acestei îndepărtate faze din istoria omenirii și o integrare a ei în cadrul culturilor similare sau corepunzătoare din Europa. O descoperire importantă pare a fi aceea din valea Dirjovului și a afluenților lui și care se referă la paleoliticul inferior, cultura de prund.

Pentru neolitic, în care cercetările anterioare nu lipseau, s-a trecut la o fază superioară de cercetare, urmărindu-se săparea exhaustivă a unor obiective arheologice, ca cele de la Hăbășești, de la Trușești, Traian și altele în Moldova sau Hamangia, în Dobrogea și Boian-Vărăști, Radovanu, Cernica, Căscioarele, spre a menționa doar câteva de pe teritoriul Munteniei.

Tot în domeniul preocupărilor majore este demnă de menționat reluarea săpăturilor din centrele eponime ale ceramicii pictate : Cucuteni, Ariușd, Petrești și Lumea Nouă (Alba-Iulia), care sînt reinvestigate în lumina nivelului actual al cercetării și cunoștințelor respective.

Dintre rezultatele obținute merită să fie pomenită în primul rînd precizarea mai nuanțată a diferitelor faze ale culturilor materiale din această etapă, cu individualizarea conținutului fiecăreia, precum și cu propuneri de încadrare cronologică. Vrednică de remarcat pentru neolitic este nou-tatea culturii Hamangia pe teritoriul țării noastre, precum și importanța necropolei de la Cernica, una dintre cele mai mari din această vreme.

Pentru epoca bronzului au fost continuate săpăturile la Sărata-Monteoru și au fost reluate cercetările la Otomani, Socodor, Virșand, care au adus prețioase contribuții la studiul periodizării acestei culturi. Printre noile cuceriri putem aminti unele noi faze ale epocii bronzului, sesizate la Cernavoda (fază de început), Verbicioara și Costișa, care și-au primit numele după localitățile unde au fost descoperite.

Sînt demne de semnalat și cele privind prima epocă a fierului. Săpăturile de la Babadag, Stoicani, Bîrsești, Ferigile, Balta Verde, Mediaș, Morești, Reci și multe altele au contribuit toate la o mai adîncă cunoaștere a acestei epoci, constituind în același timp o contribuție românească la problemele hallstattului european.

De o atenție deosebită s-a bucurat cercetarea așezărilor și a cetăților geto-dacilor, populații care au locuit întreg teritoriul țării noastre și care constituie una dintre componentele de bază ale formării poporului român. În această privință se cuvine a menționa în primul rînd cercetările și săpăturile de la cetățile dacice din Munții Orăștiei, începute încă de D.M. Teodorescu, dar reluate pe plan mare cu multe decenii în urmă de către acad. Constantin Daicoviciu și școala sa. Rezultatele obținute ne-au prilejuit o adîncire a cunoștințelor noastre atît în domeniul culturii materiale, unelte de tot felul, construcții, tehnică, cît și în viața spirituală, sanctuarele de la Grădiștea Muncelului etc. Pe parcurs au venit să li se adauge alte noi cetăți dacice, ca cele de la Piatra Craivii, Tilișca (Sibiu), Bănița etc.

Același obiectiv a fost urmărit în Muntenia prin săparea cetății getice de la Zimnicea și a necropolei din apropiere. Cetatea getică de la Popești, pe Argeș, avea menirea să completeze cunoștințele noastre în

acest domeniu pentru zona de cîmpie, iar săpăturile de la Cetățeni și Ocnița ilustrează cultura materială și spirituală a acelorași geto-daci, dar în regiunea de munte.

Pentru Moldova, un obiectiv similar a fost ales la Poiana (Adjud). În ultimii ani s-au mai adăugat și cele de la Bitca Doamnei (Piatra-Neamț), Barboși, lângă Galați, și multe altele.

Geto-dacii au fost sesizați și s-au întreprins cercetări și pe teritoriul Dobrogii. Pentru moment posedăm date mai numeroase despre ei din cimitirele de la Cernavoda, Murighiol, Satu Nou, Viile (fost Beilic) și Ostrov.

De o solitudine specială în cercetarea arheologică românească s-au bucurat întotdeauna cetățile grecești de pe țărmul românesc al Mării Negre. Histria, care actualmente nu e suprapusă de nici o așezare modernă, a beneficiat din plin de climatul favorabil cercetării arheologice și a înregistrat rezultate remarcabile. Ne limităm deocamdată să amintim că inscripțiile descoperite aici îmbogățesc galeria „regilor” geto-daci. Pe lângă Remaxos, cunoscut de noi înainte, se mai adaugă în ultimii ani un Zalmodegikos. Dar sînt și alte numeroase rezultate care întregesc cunoștințele noastre referitoare la legătura dintre geto-daci și greci. Tomisul s-a făcut cunoscut în lume prin tezaurul de sculpturi în condiții excepționale de păstrare, prin clădirea cu mozaic și prin muzeul său arheologic.

La Mangalia, vechiul Callatis este scos parțial din propriile-i ruine și conviețuiește cu demnitate în societatea blocurilor moderne.

Orînduirea sclavagistă deplin constituită pe teritoriul țării noastre a fost investigată cu precădere prin săparea castrelor romane și a așezărilor civile ce s-au dezvoltat în apropierea celor dintii. Au fost executate săpături în castrul de la Micia (jud. Hunedoara), de la Bologa (jud. Cluj), de la Buciumeni (jud. Sălaj), de la Berzovia-Reșița (jud. Caraș-Severin) etc. La sud de Carpați, dintre castrele înșirate de-a lungul limes-ului alutan au reținut atenția cel de la Slăveni (jud. Olt), precum și cele de la Stolniceni și Călimănești (jud. Vâlcea). Din cele aflate pe limes-ul transalutan s-au efectuat săpături în castrul de la Jidava (jud. Argeș). De pe urma investigațiilor întreprinse, documentarea și informarea noastră a sporit simțitor și ne-a permis noi concluzii istorice mai nuanțate.

Villae rusticae, conace ale proprietarilor romani, descoperite în diferite puncte, au format și ele obiectul unor cercetări aparte atunci cînd a fost cazul. Conviețuirea populației autohtone geto-dace cu cea romană, colonizată, a fost studiată prin săpăturile întreprinse în așezarea și necropola de la Obreja (jud. Alba). Documentele de natură materială, ceramica tipic dacică, precum și cele de natură spirituală, cum este ritul funerar al incinerăției, caracteristic pentru daci, ne dau puțința de a urmări procesul de romanizare al populației locale.

Nici cetățile romane din Oltenia și din Dobrogea n-au rămas în afara atenției cercetătorilor. Astfel, în Oltenia, săpăturile au continuat la Celeiu atît în cetățuia romano-bizantină, în orașul antic, cît și în necropolă.

De pe teritoriul Dobrogii amintim mai întii întinsele săpături de la mărețul edificiu roman cu mozaic, de proporții monumentale. Pe de altă parte, în obiectivul cercetărilor arheologice au intrat atît *Monumentul de la Adamclisi*, cît și marile cetăți romano-bizantine de la Jurilovca și Noviodunum (Isaccea).

Un domeniu în care cercetarea arheologică românească și-a adus în ultimul sfert de secol o remarcabilă contribuție este acela al perioadei de trecere la feudalism, la care am adăuga mai ales cea a etapei feudale timpurii, legată intim de numeroase și esențiale probleme ale istoriei noastre vechi, în care locul proeminent este ocupat de formarea limbii și a poporului român.

Perioada aceasta începe o dată cu părăsirea Daciei de către Aurelian și se va sfîrși o dată cu formarea poporului român. Pentru acest răstimp, arheologiei i-a revenit sarcina să cerceteze modul de viață, cultura materială și spirituală a populației romane rămase în Dacia după Aurelian, apoi modul de viață și cultura materială și spirituală a dacilor liberi, care n-au intrat sub stăpînirea romană. În aceeași etapă, pe teritoriul țării noastre s-au așezat, regional și vremelnic, unele populații în migrațiune, una dintre ele, slavii, constituind o componentă în formarea limbii și a poporului român. Cu toate greutățile ivite în cercetarea acestor aspecte s-au realizat progrese în toate direcțiile, deși — în amănunt, dar nu pe probleme neesențiale —, discuțiile continuă încă. Vom aminti totuși unele rezultate obținute și în acest domeniu de cercetare.

Mai întii elementul autohton daco-roman a fost sesizat pentru secolul al IV-lea prin cercetările de la Alba-Iulia. Populația dacilor liberi din Transilvania, din afara hotarelor provinciei romane, și cea de pe teritoriul Munteniei și Moldovei (aceștia din urmă fiind cunoscuți mai ales sub numele de carpi) au fost investigate pe cale arheologică, iar rezultatele obținute sînt demne de relevat. Astfel populația dacică din Muntenia din secolul al III-lea ne este cunoscută prin cultura București-Militari și Chilia, iar cea a carpilor din Moldova prin cultura Poienești.

S-au făcut progrese și s-a delimitat geografic și precizat arheologic spațiul ocupat, durata în timp a acestei locuiri, cultura materială și spirituală și rolul jucat de unele populații, care în mod vremelnic au trăit și pe pămîntul țării noastre alături și uneori împreună cu populația locală.

Ne vom opri spre a da doar cîteva exemple.

În categoria populațiilor aflate în migrațiune, un loc important îl ocupă goții. Cercetările întreprinse în ultimii 25 de ani au reușit să stabilească spațiul geografic pe care s-au așezat, limitat la o anumită parte a țării și între anumite date cronologice.

Pentru secolele V—VI s-a precizat că în Transilvania avem așezarea de la Bratei, care face parte dintr-un complex cultural mai întins, denumit Bratei-Morești, căruia îi corespunde la sud de Carpați cel cunoscut sub denumirea de Ipotești-Cindești.

În legătură cu problema slavă și cu complicatul proces de etnogeneză a poporului român, cercetările arheologice au investigat prin săpături atât necropole, cât și așezări. Cu titlul de exemplu vom aminti necropolele de la Sărata-Monteoru, Suceava, Nușfalău, Someșeni și altele, precum și așezările de la Sălașuri, Bezid, Filiași și Dăbica. Tot pentru această perioadă, dar pe trepte cronologice care urmează să fie precizate, mai putem cita necropolele de la Izvorul, Sultana, Păuleasca, precum și așezările de la Dridu, Bucov, Slon, toate din Muntenia. Lor li se adaugă cetățile de la Dinogetia, Capidava, Păcuiul lui Soare și necropolele de la Satu Nou, Histria-Capul Viilor, Castelul, toate de pe teritoriul Dobrogii. Adâncirea studiului datelor puse la dispoziție de săpăturile menționate ne va da posibilitatea să precizăm etapele cronologice, pe componentele culturale ale acestui lung și important proces. Premisele existînd, rezultatele nu vor întârzia să se manifeste.

Un alt domeniu de cercetare, care poate fi considerat de asemenea o creație a regimului nostru, este cel al arheologiei feudale. În această ramură, totul a fost luat de la început, iar rezultatele obținute ne dau dreptul să privim cu încredere spre viitor. Vom menționa doar cîteva obiective esențiale: Cetatea de Scaun a Sucevii, cetatea de la Scheia, cetatea de la Roman, Curtea Domnească de la Tirgoviște, cea de la Iași, Curtea Veche de la București, completate în ultima vreme cu săpăturile de la Curtea de Argeș. Problemele orașului și satului românesc feudal, incluse și ele în preocupările arheologilor, au dat rezultate pozitive.



Numărul mare de săpături care se execută anual în România și care depășește în fiecare campanie cifra de 100 de puncte nu ar fi posibil fără existența unor centre care conduc și dirijează activitatea arheologică de pe întreg cuprinsul țării. În această privință amintim mai întii Institutul de arheologie din București, întemeiat în 1956, căruia i s-au adăugat mai apoi cele de la Cluj și Iași. Centrele universitare și institutele amintite au creat o serie de tineri cercetători, care activează acum din plin, fie în cadrul institutelor, fie în cadrul muzeelor județene, aducîndu-și prețioasa lor contribuție la studiul trecutului țării noastre.

Activitatea arheologică a fost prezentă, supunînd unei minuțioase cercetări și anumite puncte în care se execută mari lucrări de interes național, cum a fost hidrocentrala de la Bicaz și cum este în prezent, cu rezultate mai mult decît importante, cea de la Porțile de Fier, sau în pregătire la lucrările pentru cea viitoare de pe Olt.

Rezultatul efortului depus de imensul colectiv de arheologi este adus la cunoștința publicului prin studii apărute în reviste sau monografii. Pe această linie de preocupare, nu mai puțin esențială, ne îngăduim să amintim cîteva dintre publicațiile care oficializează studiile de specialitate. Vom aminti în primul rînd revista *Studii și cercetări de istorie veche*, care este la al 20-lea tom și la care colaborează cercetători din toată țara, iar pentru informarea străinătății mai ales menționăm revista *Dacia. Nouvelle Série*, care reapare din 1957. Revista *Materiale și cercetări arheologice*, din care volumul al IX-lea se află sub tipar, are ca scop prezentarea rapoartelor preliminare cu rezultatele principale obținute în cursul săpăturilor.

Pe lingă aceste publicații centrale mai sînt de amintit, printre altele, periodicele de specialitate ale instituțiilor respective din Cluj, *Acta Musei Napocensis*, unde arheologia este bogat reprezentată, și *Arheologia Moldovei*, publicația școlii de la Iași.

O preocupare mai veche, dar reluată în forme și cu metode noi, cercetarea numismatică, își are un periodic propriu *Studii și cercetări de numismatică*, ajuns la tomul al IV-lea. La aceste publicații centrale trebuie să amintim numeroasele lucrări valoroase ale diferitelor muzee județene din țară. La cele mai vechi, ca *Sargetia, Apulum* ș.a., s-au adăugat numeroase altele noi, ca *Pontica*, a Muzeului de arheologie din Constanța, *Carpica* de la Bacău, *Danubius* de la Galați, apoi cele ale muzeelor din București, Pitești, Ploiești, Sibiu, Satu-Mare și multe altele.

Rezultatul cercetărilor întreprinse de către colectivele de arheologi pe teren au fost de multe ori valorificate prin monografiile publicate de Editura Academiei Republicii Socialiste România.

Pe linia colaborării internaționale, știința arheologică românească este prezentă la toate congresele, consfăturile și reuniunile, participînd efectiv și constructiv. Pe această linie putem aminti colaborarea cu organisme internaționale de specialitate la publicația *Inventaria Archaeologica*, la *Corpus Vasorum* (din care au apărut deja două volume), la *Tabula Imperii* și la multe alte organisme internaționale, din care *Fasti Archaeologici* de la Roma, *Numismatic Literature* de la New York constituie doar cîte un exemplu reflectînd activitatea arheologiei românești în publicațiile de peste hotare.

Printre realizările de ordin major ale arheologiei românești în ultimul sfert de secol, un loc de cinste este ocupat de *Istoria României*, vol. I,

apărut în 1960 sub redacția acad. Constantin Daicoviciu, ajutat de acad. Em. Condurachi, Ion Nestor și Gh. Ștefan, precum și de numeroși alți colaboratori. Această lucrare este prima sinteză a trecutului țării noastre, scrisă de pe pozițiile învățaturii marxist-leniniste. La întocmirea ei și-au dat contribuția toți cercetătorii de la toate centrele universitare din țară : București, Cluj și Iași, precum și de la institutele de specialitate din aceleași orașe. *Istoria României*, sinteza la care ne referim, oglindește cucceririle cele mai recente ale arheologiei românești, privite prin prisma materialismului dialectic și istoric.

Un pas mai departe în studierea trecutului poporului nostru s-a făcut prin publicarea volumului *Izvoare privind istoria României*, I, 1964, întocmit de către un grup de erudiți sub conducerea prof. Gh. Ștefan.

Pe aceeași linie se mai înscrie lucrarea acad. C. Daicoviciu, E. Petrovici și Gh. Ștefan, *La formation du peuple roumain et de sa langue*, 1963, precum și sinteza acad. Em. Condurachi *L'archéologie roumaine au XX^e siècle*, 1963.

Mai sint de semnalat publicațiile monografice sau sintezele istorice, fruct al unor îndelungate investigații pe teren mai întâi și în laborator și bibliotecii mai apoi. Din numărul monografiilor, care începe să fie destul de mare, vom aminti doar unele tot cu caracter ilustrativ.

Astfel, Vladimir Dumitrescu a publicat monografiile *Hăbășești*, București, 1954, și *Necropola de incinerare din epoca bronzului de la Cîrna*, București, 1961 ; D. Berciu, *Contribuții la problemele neoliticului în România în lumina ultimelor cercetări*, București, 1961 ; același, *Cultura Hamangia*, I, București, 1966 ; V. Leahu, *Cultura Tei*, 1967 ; Al. Vulpe, *Necropola hallstattiană de la Ferigile*, București, 1967.

Referitor la cultura materială a dacilor putem semnală monografia acad. C. Daicoviciu, *Cetatea dacică de la Piatra Roșie*, publicată în 1954.

Cît privește rezultatele obținute de pe urma săpăturilor din colonia mileziană de pe malul lacului Sinoe, ele au fost materializate în două volume *Histria*, apărute în 1954 și 1966 sub redacția acad. Em. Condurachi.

O privire sintetică asupra culturii materiale romane din Dacia o găsim la D. Tudor, *Orașe, târguri și sate în Dacia romană*, 1968.

Problema continuității în Dacia în lumina arheologiei și numismaticii a fost tratată monografic de către D. Protase în 1966.

Și alte obiective din etapele următoare s-au bucurat de o tratare monografică. Dintre ele amintim : Gh. Diaconu, *Tîrgșor, Necropola din secolele III—IV*, 1964 ; B. Mitrea și C. Preda, *Necropole din secolul al IV-lea în Muntenia*, 1966.

Pentru etapa bizantină și problemele formării poporului român semnalăm monografiile *Capidava*, 1958, de Grigore Florescu, R. Florescu și P. Diaconu ; *Dinogetia*, 1967, întocmită de un colectiv format din Gh.

Ștefan, I. Barnea, M. Comșa și E. Comșa, precum și monografia Eugeniei Zaharia, *Săpăturile de la Dridu*, 1967. În toate aceste lucrări sînt expuse rezultatele unor îndelungate investigații arheologice, precum și considerațiile și interpretările pe care autorii au crezut de cuviință să le deducă în legătură cu problemele dezbătute.

Șirul publicațiilor continuă și pentru orînduirea feudală. Pentru aceasta putem pomeni două monografii: cea a lui Gh. Diaconu și N. Constantinescu, *Cetatea Scheia*, 1960, și cea a lui Mircea D. Matei, *Contribuții arheologice la istoria orașului Suceava*, 1963. Lucrărilor de mai sus li se mai pot adăuga monografia Tomitana de Iorgu Stoian și *Din istoria Dobrogei*, din care au apărut pînă acum două volume: primul semnat de D. M. Pippidi și D. Berciu, iar cel de-al doilea de R. Vulpe și I. Barnea.

Nu putem încheia aceste rînduri fără a menționa o lucrare de sinteză asupra trecutului țării noastre publicată în străinătate: D. Berciu, *Romania before Burebista*, Londra, 1967, republicată simultan și în S.U.A. Altele multe ar mai fi de relevat, mai ales acelea care se află în curs de tipărire.



Toată această clocotitoare activitate arheologică, pe care n-am putut decît s-o schițăm sumar, se datorește politicii înțelepte a partidului, de cercetare a trecutului și de valorificarea lui, de sprijinul substanțial de care se bucură cercetarea științifică, care continuă să-și dea roadele și în acest domeniu.

Bucur Mitrea

IZVOARELE GRECO-LATINE ASUFRA EINOGENEZEI VECHILOR POPULAȚII BALCANICE

DE

Acad. EM. CONDURACHI

Considerată din punct de vedere al izvoarelor, problema vechilor populații ale Peninsulei balcanice apare la prima vedere destul de limpede. Într-adevăr, peste un strat de populații foarte vechi, pelasgi, lelegi — locuitori ai Greciei continentale, ai insulelor și ai coastei occidentale a Asiei Mici, s-au suprapus la un moment dat triburile grecești aheene. Acestea din urmă vor fi la rîndul lor cucerite și parțial asimilate de alte triburi grecești, semnalate în izvoare sub numele de doriene. Cît despre popoarele din centrul și nordul Peninsulei balcanice, este vorba în primul rînd de triburile trace și paioniene — acestea sînt menționate în poemele homerice ca fiind aliați ai troienilor. În acea supremă frămîntare a popoarelor egeene care a fost războiul Troiei, tracii din Balcani și Asia Mică vor juca un rol destul de însemnat. În sfîrșit, în ceea ce privește știrile pe care le avem despre triburile ilirice (termen destul de vag prin care unii autori antici desemnau diversele triburi din zona de sud-vest a Peninsulei balcanice), acestea datează dintr-o perioadă mai recentă, adică de la sfîrșitul secolului al VI-lea î. e. n. Un mic număr de informații privind triburile din Moesia, geții și dacii instalați în nordul Balcanilor, datează și ele din epoca arhaică, adică începînd cu secolul al VI-lea î. e. n. Aceste izvoare, ale căror fire s-au înlănțuit de mai multe ori pînă în cele mai fine nervuri, nu sînt totuși decît *membra disjecta* ale unui tezaur de cunoștințe acumulate de lumea greacă de-a lungul secolelor.

Prima întrebare care se pune, deci, atît istoricilor cît și lingviștilor, este de a preciza dacă aceste cunoștințe au un filon comun sau dacă (și această ipoteză este mai demnă de luat în seamă) ne găsim în fața a două realități: una, tradițională, care reflectă geografia homerică și cealaltă, infinit mai amplă și mai aproape de adevăr, oglindind geografia greacă din epoca arhaică. În acest tablou avînd mai multe părți umbrite decît luminoase, cercetările lingvistice și arheologice au venit de mai multe ori în ajutor ca să confirme — cel puțin în parte — ecurile și informațiile disparate furnizate de literatura greacă.

În acest fel, întinericul care învăluia istoria Greciei înainte și după sosirea grecilor a început să se destrame. Descifrarea numeroaselor tablete scrise în alfabetul liniar B a permis, acum câțiva ani, stabilirea unui punct de reper extrem de însemnat. Este totuși adevărat că aceste documente redactate în limba greacă și descoperite în special la Cnossos și Pylos nu ne oferă detalii de ordin geografic sau istoric propriu-zis¹. Față de informațiile



Fig. 1. — Harta răspîndirii populațiilor antice din regiunea sud-est europeană.

deosebit de prețioase pe care tabletele scrise în alfabetul liniar B ni le oferă în ceea ce privește pe greci — istoria limbii, a structurii social-economice și a culturii lor — pentru moment trebuie să ne mărginim la textele homerice, singurele izvoare scrise care pot da în oarecare măsură informații asupra etnogenezei popoarelor balcanice și sud-est europene.

Cu tot caracterul lor poetic, analiza riguroasă a acestor informații poate duce la o valorificare a lor fructuoasă, câteodată chiar la confirmarea

¹ M. G. Ventris și Chadwick, *Documents in Mycenaean Greek*, Cambridge, 1956. Cf. Frank M. Stubbings, în *CAH*, I (VI: *The Aegean bronze Age*), Cambridge, 1964, p. 69.

rezultatelor obținute în ultima vreme de lingviști și arheologi. Prezentarea, chiar sumară, a celor mai importante date privind vechile populații care au locuit odinioară în Peninsula balcanică se dovedește a fi extrem de necesară. În imposibilitatea de a preciza, fie și în mod relativ, izvoarele orale sau scrise din care aceste texte literare și-au cules informațiile, este necesar să recurgem, o dată mai mult la prezentarea lor cronologică.

Primele informații scrise privind popoarele care locuiau în vechime în Grecia continentală și insulară vorbesc de prezența în această insulă a pelasgilor și a lelegilor. Cele două nume pre-elenice fără îndoială, subliniază anterioritatea și caracterul autohton al acestor grupuri de populații. Pelasgii sint amintiți de mai multe ori în *Iliada*, ca aliați ai troienilor. Grupăți în lista alianțelor troiene, ei sint indicați ca locuitori ai Larissei și avînd drept conducători pe Hippothoos și Pylaios. Textul pare să indice faptul că aici nu este vorba de cetatea tesaliană, ci de o altă Larissa, micro-asiatică, situată — urmînd ordinea acestei enumerări — undeva între tracii din Hellespont și alți aliați din împrejurimile Troiei². Alte pasaje ale epopeii homerice inseră numele acestei populații într-o listă care îi face probabilă prezența și în insule și în Grecia continentală³. Zeus din Dodona poartă și denumirea de pelasgic⁴. Argos în Tesalia, este de asemenea calificat drept pelasgic⁵. Nu este deci de mirare că izvoarele ulterioare adaugă termenul de „autohtoni” la numele pelasgilor, cu toate că această noțiune a apărut mai tîrziu, în epoca arhaică, desemnînd nu o populație străină, ci chiar pe strămoșii grecilor. Este adevărat că istoriografia greacă, începînd cu Hecateu din Milet, va reveni asupra acestei interpretări, subliniînd caracterul străin, pre-elenic, al pelasgilor. Hecateu afirmă chiar că pelasgii au fost odinioară împinși de atenieni către insula Lemnos⁶. Herodot va adopta același punct de vedere, amplificînd însă datele problemei. Într-adevăr, dacă pe de o parte îi consideră pe pelasgi ca reprezentînd toate populațiile non-grecești, pe de altă parte el adaugă — ceea ce este departe de a simplifica lucrurile — că vechii atenieni, arcadieni și eolieni făceau și ei parte din popoarele anterioare grecilor propriu-ziși⁷. În ciuda unor reticențe semănate ici-colo în text, poziția sa rămîne fermă: pelasgii vorbeau o altă limbă decît grecii și ocupau un spațiu geografic care îngloba cele două țărături ale Mării Egee, precum și insulele Arhipelagului. Tucidide va merge și el în aceeași direcție luîndu-i pe pelasgi drept element autohton și apropiîndu-i de tirenieni⁸ — problemă pusă și rezolvată destul de arbitrar și de către Hellanicos⁹.

Lelegii, cel de-al doilea element autohton, joacă un rol analog în literatura istorică greacă. Ca și pelasgii, ei nu erau o populație greacă ci, înrudiți cu carienii, se dedau ca și aceștia pirateriei. După unele izvoare mai tîrzii cel mai important centru al lelegilor ar fi fost Milțul¹⁰; după

² II, 840 și urm.

³ II, 681, XVII, 288, 301; X, 429.

⁴ XVI, 233. Hera poartă același epitet în Thessalia și în Samos; Apoll. Rhod. I 14; Eustath. Dion. Per. 534, Cf. I. Schmidt, în *RE*, XIX, 1938, col. 251.

⁵ Paus. II, 22,1.

⁶ *FGH*, I, 133; cf. și fr. 119 = Strab. VII, 321 și 127 = Her. VI, 137.

⁷ II, 56; VIII, 44; I, 146; VII, 94—95; I, 57.

⁸ I, 3, 2; IV, 109, 4.

⁹ *FGH*, 4, 4 și 91. Cf. Fr. Schachermeyr, în *RE*, XXX, 1938, col. 252—5.

¹⁰ *FGH*, I, 98 (Pherekydes, 111); Strab. VII, 321; XIV, 635; St. Byz. s.v.

Herodot ei ar fi locuit și în insulele Ciclade¹¹. La rîndul său, Aristotel afirmă că prezența lor ar fi fost de asemenea atestată în Etolia și Acarnania¹². Această ultimă informație se bazează probabil, pe o veche tradiție, căci Hesiod¹³ menționează și el prezența legegilor în Locrida. Pe de altă parte, prezența lor ar fi fost constatată și în sudul Peloponezului¹⁴. Și izvoarele consultate de către Ștefan din Bizanț oferă date despre prezența legegilor în nordul Greciei, ca vecini ai moloșilor¹⁵. În sfîrșit, o informație ulterioară îi prezintă ca fiind descendenți ai pelasgilor din Tesalia¹⁶.

Nu este oportun să discutăm aici originea acestei tradiții a literaturii, care subliniază caracterul autohton — respectiv non-grec — al pelasgilor și al legegilor. O tradiție care durează de-a lungul atîtor secole, de la apariția primelor triburi aheene și pînă în momentul constituirii definitive a poemelor homerice, este binevenită pentru a susține ipoteza potrivit căreia în anumite zone și grație anumitor împrejurări de ordin istoric o populație prehelenică a putut să se mențină cu o tenacitate suficientă pentru ca poetul homeric, în primul rînd și primii istorici greci, în al doilea rînd, să-i poată păstra amintirea. Vestita inscripție de la Lemnos, descoperită acum o jumătate de secol, confirmă de asemenea, prezența unei populații prehelenece în secolul al VII-lea î. e. n.¹⁷.

Cercetările arheologice au precizat în bună măsură elementele caracteristice ale civilizației egeene (termen general care cuprinde insulele și Grecia continentală), civilizație care a precedat cea mai veche perioadă a civilizației grecești (civilizația mileniilor IV — III î. e. n., în toate fazele sale succesive: M. A. I, II, III, respectiv H. A., I, II, III; M. M., I, II, III respectiv H. M. I, II, III). Uneori, această cronologie relativă, mult mai articulată în cea de-a treia fază a sa (M. R. I, II, III) este susceptibilă de a deveni o cronologie absolută, în urma confruntării sale cu unele documente mesopotamice și egiptene, descoperite în Creta¹⁸. Descifrarea tabletelor descrise în alfabetul liniar A ar face fără îndoială posibile unele precizări de ordin lingvistic și istoric cu privire la populația care a precedat instalarea triburilor aheene (H. A. I, II, III), permițînd poate în același timp considerarea populațiilor egeene din milenii IV — III î. e. n. ca făcînd parte fie din triburile micro-asiatice, fie din populațiile de limbă indo-europeană care au coborît în Grecia și în insule cu mult înainte de sfîrșitul celui de-al III-lea mileniu.

O altă populație non-grecă din Balcani este cea a tracilor, de asemenea aliați ai troienilor¹⁹. Poemele homerice amintesc de prezența lor pe coasta de nord a Mării Egee — de unde termenul de „mare tracică” aplicat părții sale septentrionale. Din lectura poemelor se constată că la Homer tracii sînt prezentați într-o lumină extrem de favorabilă. Vitezele și boga-

¹¹ I, 175.

¹² Citat de Strab. VII, 322.

¹³ Fr. 115. Cf. Strab. VII, 322.

¹⁴ Paus. III, 1,1; 12,5; St. Byz. s.v.

¹⁵ *Ibidem*.

¹⁶ Dion Hal., *Hist. Rom.*, I, 17. Cf. Geyer, în *RE*, XII, 1925, col. 1890—1893.

¹⁷ Cf. A. Torp, *Die vorgriechischen Inschriften von Lemnos (Christiania Videnskabs-Selskabs Skrifter. Hist.-phil. Klasse)*, 1903, nr. 4, p. 5 și urm.; P. Kretschmer, *Die tyrrenischen Inschriften von Lemnos*, în *Donum Natalicium Schrijen Nymègue*, 1929, p. 277 și urm.

¹⁸ Cf. J. L. Caskey, *Greece, Crete and the Aegean islands in the early bronze age*, în *CAH*, I, 26 a, Cambridge, 1965 și Frank M. Stubbings, *op. cit.*

¹⁹ *Il.*, I, 594; *Od.*, IX, 39.

tele lor căpetenii — un Acamas sau un Rhesos — se puteau compara cu Diomede și Ulise²⁰. Alt rege trac, Licurg — al cărui nume îl anunță pe viitorul reformator spartan — a îndrăznit să se măsoare cu însuși Dionysos²¹. Ulise, la rîndul său, înapoindu-se după sfîrșitul războiului troian, va poposi la ciconii traci; aici va primi din mîinile lui Maron, preot al lui Apolon, vinul greu și înmiresmat grație căruia îl va învinge pe Polifem²². Poemele homerice îi menționează pe traci nu numai în Chersones, în Tracia, ci și în insule, îndeosebi la Lemnos și în Asia Mică²³. În sfîrșit o serie de teme mitologice legate de cultul lui Apolon, al lui Ares, al Afroditei, al lui He-faistos și Dionysos lasă impresia vagă, ca de altfel numeroase alte impresii homerice, că grecii și tracii, la fel de bogați și de îndrăzneți, își purtau o stimă reciprocă chiar atunci cînd soarta îi situa în tabere opuse. Ei nu erau încă barbari, așa cum au fost denumiți carienii, o altă populație autohtonă din Asia Mică; ei nu erau încă „barbarii” din țara zăpezilor și a cețurilor²⁴.

În mod evident, este necesar ca acest tablou să fie analizat atît în contextul criticii poemelor homerice, cît și din punctul de vedere al realităților proprii civilizațiilor balcanice, așa cum sînt dezvoltate acestea în urma descoperirilor și investigațiilor arheologice: O astfel de analiză nu este întotdeauna ușoară. Cu toate acestea, un lucru este clar, în special în lumina ultimelor cercetări arheologice tracii lui Homer aparțin epocii bronzului, al cărei fast și opulență corespunde unui anumit moment al civilizației balcanice și anume sfîrșitului mileniului al II-lea. Această imagine contrastează cu cea a primelor secole din mileniul următor, caracterizate printr-o civilizație mult mai simplă dacă nu chiar primitivă, proprie începuturilor primei epoci a fierului²⁵. Acest fapt ar putea explica înlocuirea numelor tradiționale acordate de poemele homerice unor triburi trace prin altele noi, consemnate de istoriografia arhaică. Aceasta în sensul că, la sfîrșitul epocii bronzului și la începutul epocii fierului, peste vechile triburi, denumite tracice de poemele homerice, s-au suprapus altele noi, a căror civilizație nu o continua direct pe aceea anterioară epocii bronzului.

Cu toate acestea, geografia istorică a poemelor lui Homer este suficient de bogată pentru a afirma că, în ciuda contrastului dintre realitățile arheologice menționate mai sus, autorul lor a înmănușiat un mare număr de informații cu privire la traci și paionieni. Nu e cazul să insistăm aici asupra amănuntelor acestei geografii istorice a regiunilor extra-elenice.

²⁰ *Il.*, X, 434, 559.

²¹ *Il.*, VI, 130.

²² *Od.*, IX, 163, 204.

²³ *Il.*, I, 594.

²⁴ *Il.*, XIII, 577; XXIII 808; *Od.*, VIII, 39.

²⁵ Cf. A. Severyns, *Homère et l'histoire*, în *Ant. Class.*, 33, 1964, p. 327. Acest fapt ar putea explica înlocuirea vechilor nume atribuite în poemele homerice triburilor tracice, prin alte nume atestate de istoriografia greacă din epoca arhaică. Acest fenomen ne permite să formulăm ipoteza potrivit căreia o mișcare de triburi ar fi avut loc la sfîrșitul epocii bronzului. Noi triburi tracice, aparținînd din punct de vedere al gradului lor de civilizație primei epoci a fierului (Hallstatt A), au asimilat sau înlocuit, probabil, vechile triburi considerate drept tracice în poemele homerice. Din punct de vedere arheologic se pune problema dacă se poate considera perioada de tranziție între epoca bronzului și epoca fierului drept o cezură sau o transformare a unor forme proprii epocii bronzului în forme caracteristice Hallstatt-ului. Cf. Cristo Danov, *Social and economic evolution of the ancient Thracians in Homeric, archaic and classical times*, în *Etudes historiques à l'occasion du XI^e congrès international des sciences historiques*, Sofia, 1960, p. 7 și nota 7.

Totuși, ni se pare util să ne oprim asupra unei probleme de care trebuie să se țină seama pentru a obține unele precizări cu privire la etnogeneza triburilor balcanice și anume: este posibil sau nu să se precizeze momentul constituirii geografiei homerice a Balcanilor? Cele mai recente studii referitoare la adevăratul moment al constituirii definitive a acestor poeme au subliniat faptul că detaliile care reflectă perioada tîrzie a lumii egeene — așa cum este schițată în cele două epopei — sînt extrem de rare²⁶. Cu alte cuvinte, am fi înclinați să credem că realitățile balcanice consemnate în cele două poeme aparțineau unei epoci anterioare secolului al XII-lea î. e. n. — perioadă în care sînt localizate profundele transformări cunoscute în istoria greacă sub numele de invazia dorică. Este greu să se stabilească etapele parcurse de geografia homerică în procesul său de îmbogățire. Pare totuși verosimil ca această acumulare de informații să se fi prelungit pînă la începutul, dacă nu chiar pînă la sfîrșitul secolului al VII-lea, dată mai mult sau mai puțin aproximativă la care epopeele homerice au ajuns la forma lor clasică²⁷. Arheologia poate aduce în sprijinul acestor afirmații cîteva documente de o valoare excepțională. Într-adevăr epoca bronzului își atinge în Balcani perioada de maximă înflorire tocmai între secolele XII—IX î. e. n.²⁸. Dacă ne putem opri asupra acestei concluzii de ordin general, pe de altă parte nu putem găsi nici o fundamentare literară sau istorică ce ne-ar permite să urcăm în timp pînă la faza inițială a apariției triburilor trace pe teritoriul menționat mai sus. Domeniul acestei probleme este rezervat cercetărilor lingvistice și arheologice, singurele capabile să aducă o serie de precizări în ceea ce privește sosirea primelor triburi de grai indo-european în sud-estul Europei.

Pe de altă parte, textele homerice nu fac nici o aluzie la o altă problemă care se impune cu toate acestea atenției noastre și anume deplasarea anumitor triburi trace din spațiul balcanic în spațiul microasiatic. Este vorba de originea traco-balcanică a frigienilor și a bitinienilor. Unele informații de ordin literar ca și unele documente epigrafice datînd dintr-o perioadă ulterioară, descoperite în Asia Mică, nu lasă nici o îndoială asupra caracterului străin al acestor popoare în raport cu populația care locuia în regiunea respectivă²⁹. Deplasarea ar fi putut avea loc în cursul marilor migrații de triburi constatate de-a lungul mileniului al XIII-lea, înainte și după perioadele în care geografia istorică a Greciei continentale și insulare era pe cale de a suferi schimbări importante.

Expansiunea lumii miceniene a făcut posibilă constituirea unei adevărate geografii homerice, războiul troian sintetizînd în chip strălucit experiența istorică a pătrunderii miceniene în Asia Mică. Pe de altă parte ne este mult mai greu să reconstituim bagajul cunoștințelor acumulate de greci, fie în ceea ce privește noile lor realități, fie în privința realităților extra-grecești și balcanice de după contralovitura invaziilor dorice. Este posibil ca, o dată restabilit echilibrul intern al lumii grecești, anumite aspecte noi ale acestor realități extra-grecești să fi pătruns în cîntecele homerice defi-

²⁶ Cf. G.S. Krik, *The Homeric poems as history*, în *CAH*, II, 396, Cambridge, 1965, p. 25 și urm.

²⁷ Cf. M. I. Finley, *The world of Odysseus*, New-York, 1965.

²⁸ C. V. Mikov, *Zlatnoto skrovite ot Vălcitrán*, Sofia, 1958, p. 6 și urm.

²⁹ Cf. Otto Haas, *Die phrygischen Sprachdenkmäler (Ac. Bulg. des sciences, Linguistique balkanique, X)*, Sofia, 1966, p. 7 și urm.

nitiv cristalizate în lumea ionică. Un exemplu în această privință ne este oferit de pasajul din cartea a IX-a a Odissei unde este vorba de rolul jucat de Maron, preot al lui Apolon din Ismaros. Așa cum s-a demonstrat pe bună dreptate, toate aceste nume anunță viitoarea colonie greacă Maronea, întemeiată de coloniștii din Chios³⁰.

Informațiile scrise de care dispunem în prezent cu privire la deplasările tribale ce au avut loc în cursul ultimelor secole ale mileniului al II-lea sînt de dată mai recentă. Săpăturile și cercetările efectuate după cel de-al doilea război mondial, în special în Tesalia, au schimbat substanțial perspectiva noastră asupra istoriei egeene de la începutul secolului al XII-lea. Un nou element a intrat în joc și anume „popoarele mării”. Această coalitie maritimă (filistini, aheeni (?), lidieni, tirenieni etc.) ale cărei atacuri au fost respinse de către Ramses al III-lea și Mernephtah, pare să fi jucat un rol deosebit în prăbușirea orașelor și palatelor miceniene. Dorienii, de asemenea triburi de origină elenă, care locuiseră timp de câteva secole în munții iliro-albanezi, au coborît către sud abia în urma acestor evenimente. Ignorînd analele egiptene și hitite care ne dau informații asupra ravagiilor rezultate în urma atacurilor triburilor egeene, tradiția greacă subliniază rolul exclusiv al heraclizilor. Ea n-a reținut deci decît epilogul unui șir de catastrofe care zguduiseră „imperiu” micenian³¹.

Este deci evident faptul că Herodot ca și Tucidide au folosit, fie o tradiție locală relativă la dorienii, fie izvoare mai vechi, bazate pe o tradiție analogă. Tucidide³² ne oferă un tablou destul de limpede al migrațiilor care s-au revărsat asupra Greciei după războiul troian. Tesalienii i-au împins pe beoțienii din sud-vestul Tesaliei către regiunea care le va purta mai : poi numele după 60 de ani de la căderea Troiei : „dorienii și heraclizii au cucerit Peloponezul după 80 de ani de la căderea Troiei”. Marele istoric însuși vorbește de o lungă perioadă de invazii. În orice caz este vorba de trei mari etape ale cuceririlor dorice. Așa cum s-a mai observat pe bună dreptate, tradiția de care se folosise Tucidide era de origine miceniană. Într-adevăr, punctul de plecare al cronologiei sale îl constituie războiul troian, eveniment micenian și nu doric.

Alte izvoare — lingvistice și arheologice — oferă unele precizări cu privire la calea parcursă de triburile „dorice”. În ceea ce privește originea numelui lor, cercetările recente par să opteze pentru concluzia propusă de Herodot³³, după care grupurile de triburi plecate din Ftiotida și care s-au oprit la Dryopis, în Dorida, ar fi luat numele regiunii în care s-au fixat. Astfel termenul de macedonean ar aminti șederea lor în munții Pindului (acesta este sensul ce pare să-l aibă cuvîntul *makednos* = „highland”³⁴) și cel de dorian în Dorida. Cele două nume par să fi fost date dorienilor de populațiile din vecinătate, adică de către populațiile miceniene invadate.

³⁰ IX, 202—203.

³¹ Cf. Fr. Schachermeyr, în *Der Kleine Pauly*, II, Stuttgart, 1967, col. 145—147; V. Milojević, *Die dorische Wanderung im Lichte der vorgeschichtlichen Funde*, în AA, 1948, col. 12—36; G. Vitalis, *Die Entwicklung der Sage von der Rückkehr der Herakliden*, Greifswald, 1930.

³² I, 12.

³³ I, 56,2.

³⁴ A. P. Daskalakis, *The Hellenism of the ancient Macedonians*, Salonic, 1965, p. 12; cf. N. G. L. Hammond, *The end of the Mycenaean civilization and the dark age*, în CAH, 1964, p. 30.

Numele celor trei triburi dorice tradiționale — Hylleis, Pamphylis și Dimanes — par însă a fi originale, rămânând neschimbate în tot cursul emigrației. Sistemul de trei triburi, caracteristic structurii lumii dorice, era deja cunoscut ³⁵.

Independent însă de anumite tradiții homerice sau post-homerice cu privire la geografia istorică greacă, un lucru apare evident; în secolul al VI-lea, epocă din care datează primele informații sigure referitoare la această problemă, zonele în care această geografie se putea constitui erau doar două la număr: mai întâi Grecia ionică și insulară, ilustrată de Anaximandru, Hecateu din Milet și Hellanicos din Mitilene; în al doilea rând Grecia continentală, în special Attica și Beoția, ilustrată de Pindar și Phericide din Atena. *Istoriile* lui Herodot reprezintă sinteza acestor două curente de informații geografice.

Nu e locul să stăruim aici asupra realităților geografice și istorice amintite de aceste două izvoare de informație referitoare la Grecia continentală și insulară. În fond, în afară de cele care menționează prezența în acele locuri a vechilor populații — pelasgi și lelegi — despre care am vorbit mai sus, toate celelalte date ne oferă informații asupra unor realități devenite clasice. Totuși, citind cu atenție aceste izvoare, tabloul apare mai complicat datorită amestecurilor care au avut loc în nord, între triburile elenice din cel de-al doilea val migrator și iliri, sau între heraclizi și populațiile autohtone ce locuiau pe pământul Helladei cu mult timp înainte de coborîrea aheenilor. Acesta este, pentru a da numai un singur exemplu, cazul etolienilor, instalați în partea apuseană a Greciei centrale. Considerați de către Euripide ³⁶ drept „mixobarbaroi”, vorbind după Tucidide o limbă „foarte puțin cunoscută” ³⁷, etolienii par să se fi amestecat cu ilirii într-o perioadă îndepărtată a locuirii lor în Balcani. Polibius ³⁸ i-a considerat chiar „non-greci”; cauza acestei exagerări ne este însă cunoscută, fiind numeroase motivele care îl îndemnau la aceasta pe marele istoric grec. Din nefericire dialectul lor primitiv nu poate fi reconstituit în mod sigur, cele mai vechi documente epigrafice cunoscute prezentînd deja o puternică influență a limbii comune grecești ³⁹.

Procesul de geneză al lumii grecești ce popula coasta occidentală a Asiei Mici se dovedește a fi încă și mai complex. Ne interesează aici însă mai ales zona balcanică propriu-zisă, care va ocupa un loc din ce în ce mai important în geografia istorică, pe măsură ce datele sale economice și politice vor pătrunde, împreună cu întemeierea primelor colonii grecești, în orizontul economic și politic grec. Să ne îndreptăm mai întâi privirile asupra hărții geografice și etnografice a zonei de sud-vest a Balcanilor, locuită în epoca istorică de către triburile ilirice. Acest fapt nu e menționat în poemele homerice, primele informații scrise aparținînd unei epoci ulterioare. În această privință, cercetările arheologice și lingvistice și-au adus aportul o dată mai mult, oferind date noi grație cărora tabloul etnic al zonei ilirice propriu-zise poate fi reprezentat cu o oarecare precizie. În cadrul geografiei istorice a epocii arhaice — geografie la a cărei alcătuire rolul cel mai impor-

³⁵ Herodot I, 56, 2; Cf. N. G. L. Hammond, *op. cit.*, p. 30. Încă la Homer apare termenul de $\tau\rho\iota\chi\alpha\beta\epsilon\kappa\epsilon\varsigma$, $\delta\iota\alpha\ \tau\rho\iota\chi\alpha$ la dorienii din Creta și Rhodos (*Il.*, II 655—6).

³⁶ *Phen.*, 138.

³⁷ 3, 94, 5.

³⁸ 18, 5, 8.

³⁹ Cf. Thumb-Kiekers, *Handbuch der gr. Dialekten*, 1932, p. 298.

tant îi revine lui Hecateu din Milet — populațiile de pe țărmul oriental al Adriaticii nu puteau să nu suscite un anumit interes, cu atât mai mult cu cât spre sfârșitul secolului a fost întemeiată colonia Epidamnos (627 î. e. n.), iar cu câteva decenii mai târziu Apollonia (588 î. e. n.). Totuși, aceste informații reluate de Herodot nu fac nici o distincție între diferitele triburi care locuiau în această zonă. Foarte probabil, atât pentru Hecateu cât și pentru Herodot, termenul de iliri desemna în mod special triburile care locuiau în sud-estul zonei adrio-balcanice. Termenul este cu toate acestea mult mai vechi, fiind reținut de mitologia greacă alcătuită într-o epocă precedentă. Într-adevăr, mitologia greacă s-a îmbogățit cu unele contribuții beoțiene privitoare la Illyrios. Având forma unui șarpe binefăcător, acest erou eponim ar fi fost fiul lui Cadmos și al Armoniei⁴⁰. După o redactare târzie a acestei legende, cele două personaje ar fi trecut de frontierele Macedoniei ca să pătrundă într-o regiune care va primi mai târziu numele fiului lor, Illyrios, înălțat la rangul de erou. Ei s-au instalat în vecinătatea enheleienilor, la rîndul lor numiți, tot după o tradiție beoțiană „poporul țipărilor”. Ei locuiau în Epir, nu departe de teritoriile aparținând triplului Geryonen⁴¹. Euripide⁴² va porni la rîndul său pe urmele acestor iliri mitici, atunci cînd îi va prezenta pe Cadmos și pe Armonia conducînd lupta împotriva orașelor grecești. Puțin mai târziu, Apollodor⁴³ imbină izvoarele și legendele diferite care îl prezintă pe Cadmos oferind, potrivit hotărîrii unui oracol, ajutorul său enheleienilor în război cu illyri, al căror rege va fi proclamat după victorie. Potrivit unui ciclu mitic foarte răspîndit la greci, cei doi soți vor sfîrși prin a se transforma în șerpi.

Dacă am încerca să căutăm simburile de adevăr din sensul general al acestei „saga” beoțiene, ar trebui să alegem între următoarele două posibilități: fie o reminiscență târzie a unei epoci în care beoțienii, ca de altfel și ceilalți doriene, au coborît din Epir pentru a-și lua în stăpînire viitoarea lor patrie, fie efectul unor contacte ulterioare stabilite de grecii din nord cu zona ilirică, de-a lungul străvechii căi de comunicație existentă din totdeauna pe valea Vardarului. Într-adevăr, cercetările arheologice recente par să precizeze câteva jaloane ale istoriei balcanice a triburilor doriene, înainte de coborîrea lor spre zonele unde vorbirea lor se va înrădăcina pentru totdeauna. Nu este deci imposibil ca beoțenii să fi păstrat o amintire îndepărtată — transformată, o dată cu trecerea timpului, în mit — a contactului lor cu triburile cunoscute mai târziu sub denumirea generală de iliri. Cealaltă cale era cea folosită de unele produse grecești arhaice ce vor pătrunde pentru prima dată în centrul regiunilor ilirice. Tot aceasta este și calea pe care a luat-o menada din Tetovo și mai ales craterile și trepiedele, hidriile și căștile de bronz cu aplice de aur, descoperite în necropolele din Trebeniște și Radoliște din apropierea lacului Ochrida⁴⁴. Cu cîțiva ani în urmă, într-un studiu foarte minuțios al izvoarelor istorice grecești din epoca arhaică, a

⁴⁰ Steph. Byz. s.v. Ἰλλυρία ; Cf. H. F. Tozer, *A history of ancient geography*, ed. II, Cambridge 1936, p. 71.

⁴¹ *Schol. Ver. Aen.*, I, 243 ; Cf. Hesiod, *Teogonia*, 287 și urm.

⁴² *Bacc.* 1354 și urm.

⁴³ III, 39.

⁴⁴ Cf. Em. Condurachi, *Influences grecques et romaines dans les Balkans, en Hongrie et en Pologne*, in *Les Actes du VIII^e Congrès intern. d'arch. classique*, Paris, 1965, p. 321.

fost formulată ipoteza unui contact reînnoit dintre beoțieni și iliri după instalarea acestor triburi în zonele lor geografice respective⁴⁶.

Cu toate acestea, în raport cu datele referitoare la celelalte zone balcanice, informațiile privind regiunile și populațiile ilirice sînt destul de modeste. Este vorba în primul rînd de numele cîtorva triburi expuse într-o ordine nu întotdeauna riguroasă. Aceleași triburi vor constitui mai tîrziu, în secolul al II-lea î. e. n., regatul iliric al lui Genthius, pe care Pliniu cel Bătrîn⁴⁶ îl va numi apoi „Illyrii proprie dicti”⁴⁷. Acest concept de iliri fusese deja lărgit de Tucidide, Scylax, Pseudo Skymnos, Polibiu etc. Izvoarele latine, Varro, Cesar, Cicero, Salustius, Titus Livius și mai ales Pomponius Mela și Pliniu cel Bătrîn, vor îmbogăți tezaurul acestor informații grație contactului direct al romanilor cu zona occidentală a Balcanilor și cu realitățile politice pe care le vor înfrunta cu începere din secolul al III-lea î. e. n.

Iliri și Iliria — la început vagi noțiuni etnografice — vor cîștiga de-a lungul a trei secole de contacte economice și politice, un conținut pe cît de bogat pe atît de variat. Acești termeni generali înglobează un mare număr de triburi, desigur înrudite, însă adeseori diferite din punct de vedere al structurii lor sociale, economice și politice. Numărul acestor triburi este relativ important, izvoarele antice menționînd cu aproximație 80, număr la care s-ar cuveni să mai adăugăm încă vreo 20, al căror nume nu este de origine ilirică⁴⁸. Unele dintre aceste triburi au avut un oarecare rol istoric, de exemplu, *Ardiaei*, *Autariatae*, *Breuci*, *Daestiales*, *Delmatae*, *Iapudes*, *Lebec-tae*, *Liburni*, *Maezei*, *Pirustae*, *Taulenti*, îndeosebi în cadrul luptei istorice îndreptate împotriva invaziei și cuceririi romane.

Cum era de așteptat, epoca greacă arhaică a manifestat un interes crescînd față de populațiile tracice din Balcani. În această privință există două categorii importante de informații. Este vorba în primul rînd de cele, relativ precise, ale geografilor și istoricilor greci. Începînd cu Hecateu din Milet, ei introduc, în afara zonei aflate la sud de Munții Haemus, realități ale Dunării de jos, considerată nu numai ca o limită a lumii tracice, dar chiar a întregii lumi cunoscute⁴⁹. Această cale va fi adoptată mai tîrziu nu numai de Herodot, dar și de Hellanicos din Mitilene și de alți istorici de mai mică importanță. Se cuvine să adăugăm că aproximativ în aceeași perioadă sciții au intrat în orizontul istoriografiei grecești. Precum se știe un loc important le este acordat în Cartea a IV-a a *Istoriilor* lui Herodot. Vom da atenție

⁴⁶ M. B. Sakellariou, *La migration grecque en Ionie, Coll. de l'Inst. fr. d'Athènes, Ionie*, 1, Athènes, 1958, p. 374 și n. 4.

⁴⁶ Titus Livius, 40, 42, 3, 43, 19, 14.

⁴⁷ *N.H.*, 3, 144. Cf. H. Kronasser, *Zum Stand der Illyristik*, în *Linguistique balkanique*, 4, 1962, p. 15 și urm. Acest mod de a considera cea mai veche regiune ilirică este confirmat de către noile cercetări arheologice. Cf. în această privință, B. Čović, *Traits caractéristiques essentiels de la culture matérielle des Illyriens — région centrale*, în actele, *Simpozijum o teritorijalnom i kronoloskom razgraničenju ilira u prastorijsko doba*, Sarajevo, 1964, p. 112 și urm. Chiar între aceste limite restrînse etnogeneza ilirilor pune, din punct de vedere arheologic, probleme care sînt departe de a fi simple. Cf. în legătură cu aceasta, J. Harmatta, *Zum Illyrischen*, în *ActaAnt.*, XV, 1—4, Budapesta, 1967, p. 234.

⁴⁸ Poate acestea trebuie considerate drept nume ale unor populații alogene, stabilite mai tîrziu în Dalmația.

⁴⁹ Cf. William Arthur Heidel, *The frame of the ancient Greek maps*, în *Am. geogr. soc., research series*, nr. 20, New-York, 1937, p. 20 și urm. Aceași părere la Pindar, *Olympica* III, 14—18 și *Isthmia*, VI, 23.

acestor informații numai în măsura în care aceștia vor avea un rol în cadrul realităților istorice ale Daciei transilvane. Acesta a fost, se pare, cazul agatirșilor, a căror prezență și origine rămâne o problemă deschisă pentru arheologie.

Cea de-a doua categorie de informații care trebuie studiate comportă date de ordin mitologic. Sînt oare acestea anterioare sfîrșitului secolului al VI-lea î. e. n? Este desigur o problemă ce merită a fi luată în considerație. Într-adevăr, frecvența temelor mitologice în care tracii joacă un oarecare rol ne obligă să urcăm în timp pînă la o epocă timpurie în care între aceste două populații există un contact relativ strîns. Este vorba în mod evident de tracii din sudul Peninsulei balcanice, adică de cei stabiliți în zona de contact (Pangeea, Calcidica și Hellespont), în care schimburile de tradiții se puteau face cu ușurință. Amintim astfel, spre a da numai cîteva exemple, numele lui Acamas, ce pe de o parte desemnează un șef trac din epopeea homerică, dar pe de altă parte pe unul dintre fiii lui Tezeu⁵⁰. Nimfa greacă Argiopé părăsită de iubitul ei Philamon, caută găzduire printre tracii odrizi⁵¹. Dacă cele două mituri amintite dovedesc interesul atenienilor față de regiunile tracice, alte mituri au drept punct de plecare Teba. Agave, fiica lui Cadmos și a Armoniei, sora Semelei, este personajul principal al unei legende tebane ce pare să reflecte o opoziție locală față de cultul lui Dionysos⁵². Din ea Euripide va face un personaj tragic⁵³. Din aceeași „saga” beoțiană a luat naștere mitul privighetorii (aedon). Soția regelui Zethos, geloasă pe copiii cumnatei sale Niobe, își va ucide fără voie propriul său copil; ea va fi apoi metamorfozată în pasăre. Versiunea atică a aceleiași legende o arată ca fiică a regelui Pandion și soție a regelui trac Tereu, îndrăgostit de cumnata sa Philomela⁵⁴. În sfîrșit, Abderos, fiu al lui Hermes sau al lui Poseidon și favorit al lui Heracle, va fi devorat de iepelii antropofage furate lui Diomedea, rege al tracilor bisoni. Legenda spune că, pe mormîntul său Heracle va întemeia orașul Abdera, pe coasta tracă a Mării Egee⁵⁵.

Majoritatea legendelor și miturilor reflectînd vechile contacte dintre greci și tracii au fost deja studiate. Pînă la ce punct însă unele dintre aceste mituri grecești sînt fructul unui contact direct între greci și tracii? Este de asemenea posibil ca, fiind de origine tracă, ele să fi urmat totuși o filieră dublă: tracă propriu-zisă și micro-asiatică. Acesta pare a fi cazul mitului și cultului lui Dionysos⁵⁶. Cît despre alte mituri, proveniența lor sud-tracică este indiscutabilă. Mitul lui Boreu, zeu al vîntului, locuitor al țării

⁵⁰ Il. 6, 7. Un alt Akamas, fiul lui Antenor și al lui Theano, conducător al dardaniilor, apare tot la Homer, Il. 16, 342. Fiul lui Tezeu și al Phedrei, purtînd același nume și lund parte la căderea Troiei este amintit de Plutarh, Tezeu 35 și Pausanias, 1, 17, 6.

⁵¹ Apoll. 1, 16; Pausanias, 4, 44, 3. Soția lui Orfeu poartă același nume (Athenaios, 13, 597), de asemenea și fiica lui Teuthras, rege al mysienilor și soția lui Telephos (Diodor, 4, 33).

⁵² Ovidiu, *Met.*, 3, 701.

⁵³ Cf. și H. von Geisau, în *Der kleine Pauly*, 1, 1964, col. 122.

⁵⁴ *Od.* XIX, 518. Cf. J. Cazzaniga, *La saga di Itis*, Milano, 1951; G. Mihailov, *La légende de Térée*, în *Annuaire de l'Université de Sofia, Faculté des Lettres*, vol. 50, 2, 1955, p. 75—208.

⁵⁵ Apoll., 2, 97.

⁵⁶ Cf. Marin P. Nilsson, *Geschichte der griechischen Religion*, München, 1955, p. 564 și urm.

tracilor și îndeosebi mitul lui Orfeu, constituie o dovadă grăitoare în această privință⁵⁷. Oricare ar fi vechimea lor, aceste mituri pun o problemă de un interes deosebit. Este limpede că tracii ce locuiau coasta septentrională a Mării Egee, intrați în orizontul literaturii grecești cel puțin din secolul al VII-lea î. e. n., n-au pierdut niciodată din interesul pe care-l suscitaseră de la început în lumea elenă. Mitografii și istoriografii greci au fost cei care au dat pentru prima dată un nume comun populațiilor situate la sud de Haemus.

Traci sau *Tracia* reprezintă noțiuni etnice și geografice având sfere și accepțiuni ce variază în raport cu epocile istorice⁵⁸. Grecii înglobau sub această denumire colectivă marel grup de triburi înrudite prin limbă și civilizație, ce populau un teritoriu întins aflat în nord-estul Peninsulei balcanice, delimitat de Marea Egee și Balcani, precum și regiunile învecinate. Pontul Euxin pe de o parte, Carpații și Dunărea pe de altă parte, constituiau granițele sale naturale⁵⁹. În afara acestui spațiu, tracii se întindeau pînă la capătul Macedoniei și al Iliriei la apus, ca și către insulele Mării Egee (Thasos, Samotrake, Lemnos, Imbros, Tenedos etc.) și o întinsă zonă din partea vestică a Asiei Mici. Limitele geografice ale teritoriului etnic trac nu pot, prin urmare, să fie fixate cu exactitate, din lipsă de precizie în informațiile privitoare la habitatul primitiv al tuturor triburilor care aparțineau acestui mare grup. Fuziunea tracilor cu alte populații (iliri, celți, iranieni, greci etc.) intervenită mai ales cu începere din secolul al XII-lea face să apară ca extrem de dificilă o delimitare precisă a frontierelor în zona contactelor respective.

Denumirea etnică de *Thrax*, *Thraex*, ce apăruse încă în epopeile homerice, nu pare totuși să aparțină limbii tracilor, cu toate că a devenit un nume etnic acordat triburilor cuprinse între Marea Egee și Dunăre⁶⁰. Triburile trace au ajuns destul de tîrziu la o unitate politică relativă⁶¹. Această stare de lucruri explică binecunoscuta remarcă a lui Herodot : „Neamul tracilor este cel mai numeros din lume, după cel al inzilor. Dacă ar avea un singur cîrmuitor sau dacă tracii s-ar înțelege între ei, el ar fi de nebiruit și cu mult mai puternic decît toate neamurile, după socotința mea. Dar acest lucru este cu neputință și niciodată nu se va înfăptui. De aceea sînt aceștia slabi. Tracii au mai multe nume, după regiuni, dar obiceiurile lor sînt cam aceleași la toți, afară de geți, trausi și de acei care locuiesc la nord de Crestonai⁶²”. Cîteva triburi mai puternice au putut realiza o oarecare expansiune extinzîndu-și influența asupra teritoriilor vecine. Triburile tracice erau foarte numeroase. Lista numelor lor depășește o sută, cu toate că unele dintre ele sînt cunoscute numai printr-o simplă mențiune literară sau epigrafică⁶³.

O problemă și mai complexă se dovedește a fi cea a granițelor occidentale și septentrionale ale teritoriului ocupat de către triburile tracice.

⁵⁷ Ps. Aristot, 973 a. Cf. R. Böker, în *Der kleine Pauly*, I, 1964, col. 910.

⁵⁸ G. I. Katzarov, *RE*, VI, A, 1936, col. 393–551 ne prezintă o expunere exhaustivă. Cf. și I. Wiesner, *Die Thraker*, Stuttgart, 1963.

⁵⁹ Cf. în special Chr. Danov, în *RE*, s.v., *Pontos Euxeinos*.

⁶⁰ I. I. Russu, *Limba traco-dacilor*, București, 1959, p. 4–5.

⁶¹ Denumirea colectivă de *Thraikes* pare să fi fost acordată la început citorva triburi meridionale aflate în contact direct cu grecii. Puțin cîte puțin acest nume pare să fi înglobat toate triburile care locuiau între Marea Egee și Dunăre.

⁶² V, 3.

⁶³ Cf. N. Jokl, în *Ebertl, RL*, col. 278–280 și Lenk, în *RE*, VI A, col. 404–407.

Către apus se pare că tracii au înaintat pînă la Marea Adriatică, într-o zonă ce depășește cu mult amplasarea indicată de geografii secolelor VI—V î.e.n. Brigii, de exemplu, înrudiți probabil cu frigienii, par să fi locuit o zonă situată între coasta adriatică și Macedonia și să se fi interpus triburilor trace și ilirice. Între cursul inferior al râului Axios și râul Nestos se întindea ținutul triburilor migdono-edoniene, ale căror eroi eponimi erau cei doi fii ai lui Ares, Mygdonos și Edonos⁶⁴. Migdonienilor și crestonilor — aceștia din urmă înrudiți cu ei — li se adăugau triburile ce locuiau în Calcidica, dintre care sitonii, care au dat numele peninsulei Sitonia⁶⁵. În regiunea de coastă de la răsărit de Strymon, trăiau pierii, al căror nume amintește de Pieria și de muntele Pieros din Macedonia. Țara lor învecinându-se cu Pangeea, bogată în aur, pierii exploatau acest minereu, ca și edonienii și odomanții⁶⁶. Bizalții care, ca urmare a contactului lor străvechi cu grecii erau denumiți „cei ce vorbesc două limbi”, ocupau un loc foarte important în acest sector. Aici, ei exploatau filoanele metalifere din muntele Dysoron, lucru pe care-l făceau deja din antichitatea îndepărtată, continuînd pînă în momentul în care regiunea a căzut sub stăpînirea regelui macedonean Alexandru al V-lea⁶⁷. În sfîrșit, unele informații par să ateste prezența tracilor în Grecia. Tereu, fiu al lui Ares, apare ca rege al Daulidei, în Phocida; mormîntul său se afla — spune legenda — la Megara⁶⁸.

La nord de acest ținut, se întindea teritoriul locuit de tracii munteni: bessii, satrii, dieri și diobesi, pentru a nu aminti decît triburile cunoscute pentru devoțiunea cu care practicau cultul lui Dionysos⁶⁹. Expansiunea acestor triburi de munteni a exercitat o presiune foarte puternică asupra triburilor stabilite pe coasta septentrională a Mării Egee. Satrii, de exemplu, au pus stăpînire la un moment dat pe minele din regiunea muntelui Pangeu. Sappaiei-ii și Corpillii au pătruns în valea Hebrului, venind dinspre coastă⁷⁰. Mai spre apus trăiau maizii și denteleții. Granițele lor traversau regiunea izvoarelor râului Strymon⁷¹. Potrivit unei tradiții mitice, Seuthes și Rhomakes, din tribul maizilor, ar fi inventat fluierul păstorilor⁷². Mai către est se întindea țara odrizilor, situată între Hebru și litoralul Mării Negre⁷³. Erau fărîmițați în numeroase triburi, printre care îi vom semnala pe beni, pe kaini, pe oșci și pe koialeți. Tot în această zonă de-a lungul secolelor IX—VI î. e. n. triburile s-au suprapus în mai multe straturi. Misienii, frigienii și tinii par să fi constituit stratul cel mai timpuriu. Modul în care acest proces de fuziune etnică a continuat, chiar după secolul al VI-lea, ne este cunoscut destul de sumar.

La capătul unei expuneri care în mod fatal trebuia să omită detalii de ordin pur geografic sau legendar, ne vom opri un moment asupra unei

⁶⁴ Strabo, VII, 328; cf. K. Bittel, *Grundzüge der Vor- und Frühgeschichte Kleinasiens*, Tübingen, 1945, p. 58 și urm.

⁶⁵ Cf. D. W. Braden, *The Chalcidians in Thrace*, în *AJPh*, 73, 1952, p. 356—380.

⁶⁶ C. Stanley Casson, *Macedonia, Thrace and Illyria*, p. 39 și urm.

⁶⁷ Herodot, VIII, 116.

⁶⁸ Homer, II, 2, 520; V Herodot, VIII, 35, 1; Tucidide, II, 29.

⁶⁹ Herodot, VII, 110; Cf. G. J. Kazarov, *Trakijskite Besi*, în *Bull. Soc. Hist. Bulg.*, VI, 1924, p. 31—47.

⁷⁰ Herodot, *ibidem*; Strabo, VII, 331.

⁷¹ Tucidide, II, 98; Strabo, VII, 316; Plutarh, Alex., 9.

⁷² Athenaios, IV, 184.

⁷³ Herodot, IV, 92; VII, 137; Tucidide, II, 29.

probleme fundamentale și anume felul în care putem aprecia calitatea informațiilor de care dispunem cu privire la popoarele balcanice și fixa momentul în care aceste informații au putut deveni un bun comun al geografiei istorice grecești. Această problemă conține un îndoit aspect: moștenirea homerică pe de o parte și informațiile mai recente pe de altă parte.

Nu se poate nega faptul că marii istorici greci de la sfârșitul secolului al VI-lea și din secolul al V-lea au cunoscut și apreciat cele două mari epopei homerice perfect cristalizate în forma lor actuală, încă de pe vremea lor. Totuși, în afara citorva excepții, geografia istorică greacă a epocii arhaice nu reproduce întrutotul tradiția homerică. Chiar în ceea ce privește lumea greacă propriu-zisă, deci acolo unde această tradiție și-ar fi găsit cel mai bun loc, informațiile și tradițiile culese de către noua istoriografie sînt diferite. Informațiile menționate mai sus cu privire la pelasgi și legii sînt special de grăitoare din acest punct de vedere. Această concluzie se confirmă o dată mai mult cînd este vorba de popoarele elene, contemporane cu Anaximandru, Hecateu din Milet și Pherecide din Atena, cu Herodot originar din Halicarnas, devenit mai apoi, ca și succesorul lui Tucidide, adevăratul purtător de cuvînt al lumii atice. Mărginit mai întîi — în timpul primelor secole ale mileniului I — la orizontul grec propriu-zis, interesul istoriografiei arhaice s-a lărgit într-un fel cu totul excepțional cu începere de la sfârșitul secolului al VII-lea, odată cu marea colonizare greacă. Lumea cunoscută — *oikumene* — era considerată ca fiind limitată la sud de izvoarele Nilului, iar la nord de apele Dunării ⁷⁴.

Într-adevăr, de-a lungul unui singur secol, coasta septentrională a Mării Egee, locuită ca și cîteva insule mari (Thasos, Samotrake și Lemnos) de triburi trace, coasta orientală a Adriaticei și ținutul care se întindea în spatele ei, unde stăpîneau nestingherite triburile ilirice, precum și țărmul de apus al Pontului Euxin se deschid ca niște uriașe porți în fața marinarilor și colonilor greci, puși din nou față în față cu realitățile balcanice — așa cum acestea se cristalizează în cursul secolelor X—VII î. e. n.

Era colonizării grecești a început în cea de-a doua jumătate a secolului al VII-lea. Condițiile geografice favorizau schimburile stimulate de bogățiile locale — grîne și turme de vite, aur și oameni — de care economia greacă simțea o nevoie din ce în ce mai imperioasă. Tracia, larg deschisă influențelor grecești prin litoralul său meridional și valea Ebrului, a fost supusă începînd cu secolul al VI-lea unor presiuni sporite prin intermediul coloniilor întemeiate pe coasta de apus a Pontului Euxin. Cu două secole mai înainte, Chalcis din Eubcea dăduse semnalul acestei activități colonizatoare, pe care Miletul, Corintul și Megara o vor continua cu tenacitate și strălucire. Factoriile din Abdera și Maroneea, din Egea la vărsarea Ebrului și, mai tîrziu colonia de la Amphipolis, la vărsarea riului Strymon, au pregătit terenul pentru pătrunderea neguțătorilor și a produselor grecești spre interiorul țării. Mai spre răsărit, Chersonesul și Propontida au lărgit această primă zonă de contact: Cardia, Gallipolis, Sestos și Eleont pe de o parte, Perinth, Selimbria și Bizanțul pe de altă parte, au deschis noi căi de acces către Tracia. La sfârșitul secolului al VII-lea,

⁷⁴ Cf. J. Oliver Thompson, *History of ancient geography*, Cambridge, 1948, p. 47 și urm. Nu putem însă fi de acord cu autorul cînd consideră (p.21) că prezentarea homerică a tracilor este rezultatul unei tendințe — firește pentru o epocă mult mai tîrzie — de a idealiza pe „barbari”.

greutățile de care se loveau navigatorii greci în Pontul Euxin deveniseră mai puțin grave. La rîndul său, Pontul Euxin va deveni aproape un lac grecesc. Punctul de plecare al acestei cuceriri l-a constituit întemeierea, de către coloniștii veniți din Megara, a celor două orașe situate pe malul Bosforului. Calcedon mai întii și apoi Bizanțul, chciă a două mări și două continente. Cu toate acestea, Miletul — centru al Ioniei, în care elenismul a ajuns, începînd cu secolul al VII-lea la cel mai înalt grad de civilizație — a fost cel ce a luat-o înaintea rivalei sale dorice. Tradiția antică îi atribuia întemeierea a 90 de colonii pontice. Cifră, fără îndoială, exagerată, dar importanța Miletului în cadrul acestei opere menite să schimbe în întregime condițiile economice și sociale, politice și culturale ale populației riverane Mării Negre nu a fost mai mică. Grație colonilor săi, de la un capăt la altul al Pontului Euxin, începînd cu coasta meridională — de-a lungul căreia au fost întemeiate Sinope, Amycos și Trebizonda — și pînă la ținutul hiperboreenilor cufundat în nesfîrșitele nopți de iarnă, limba greacă a sfîrșit prin a deveni o limbă internațională.

Precedată de o scurtă pericadă de descoperiri și contacte, colonizarea greacă a Pontului Euxin a făcut, în mai puțin de o jumătate de secol, progrese considerabile. Apollonia și Odessos, pe țărmul bulgar; Istros, la gurile Dunării, pe litoralul românesc, Olbia la vărsarea comună a Niprului și a Bugului; Tyras, la gurile Nistrului, Panticapeea și Phanagoria, ce făceau de strajă la intrarea în Marea de Azov; Theodosia și Hermonassa, pe țărmul sovietic, iată unele dintre cele mai importante orașe pontice întemeiate de Milet. Megarienii instalația Heracleea, pe coasta meridională a Mării Negre, au contribuit și ei în mare măsură la înflorirea elenismului pontic. Mesembria și Callatis — pe coasta occidentală — Chersonesul tauric — în Crimeea, au transferat la rîndul lor dialectul și instituțiile dorice⁷⁵.

Al doilea moment de o mare însemnătate în aprofundarea cunoștințelor grecești în ceea ce privește geografia și istoria triburilor balcanice (a tracilor în special) a fost cel determinat de politica ateniană față de populațiile de pe coasta septentrională a Mării Egee și de interesul său tot mai sporit pentru o alianță cu regii traci. Preludiul acestui interes se trădează prin grija arătată de Herodot în stringerea tuturor informațiilor relative la atitudinea tracilor față de expedițiile persane. Pe de altă parte, nu poate fi uitat faptul, vizibil încă în opera lui Hecateu, că imensele bogății ale acestor regiuni nu puteau lăsa indiferentă economia greacă — cea a ateniensilor în special. Un ecou direct al acestui interes purtat bogățiilor naturale ale regiunilor trace poate fi găsit în opera lui Herodot⁷⁶, care relatează textul raportului prezentat lui Xerxes asupra minelor de argint și abundenței lemnului de construcție, de către Megabaze, satrap al Traciei recent cucerite.

De fapt interesul arătat de Herodot ținuturilor tracice se oprește la Dunărea de Jos. Dincolo de această principală arteră a Europei centrale și sud-estice — considerată ca limită a lumii cunoscute — informațiile sale sînt extrem de vagi. Faptul nu se explică numai prin sărăcia de informații de care dispunea el. Este vorba de asemenea de programul său

⁷⁵ Cf. Em. Condurachi, *op. cit.*, p. 323.

⁷⁶ V, 23, 25.

de lucru, al cărui scop principal era studierea regiunilor implicate, direct sau indirect, în conflictul ce a pus față în față lumea greacă și cea persană. Astfel, dacă vorbește de Zamolxis, în același timp profet și zeu al geților, el o face deoarece, în timpul expediției sale împotriva sciților, Darius s-a lovit de rezistența geților din Dobrogea. Credincios deci concepției geografiei arhaice despre *oikumene* și credincios programului său, Herodot îi va face pe sciți să apară în Cartea a IV-a a *Istoriilor* sale, în care le rezervă locul cel mai important, aceștia fiind nu numai primii ce i-au opus rezistență vestitului rege, dar și cei care l-au obligat să se întoarcă în Asia Mică fără vreun rezultat militar sau politic. Tot datorită fidelității față de același program, Cartea a V-a a fost consacrată Traciei meridionale, deoarece zona situată între Balcani și Marea Egee — transformată de Megabaze în satrapie — a intrat direct în planurile de campanie ale regilor persi⁷⁷.

Ținuturile de la nord de Dunăre — cu excepția celui locuit de agatirși, considerați drept sciți și interesați deci ca atare — reprezentau o zonă „pustie” avînd o întindere nesfîrșită⁷⁸. Ignorarea realităților nord-dunărene se datora în primul rînd faptului că orizontul geografic al lumii grecești arhaice și crizontul politic al conflictului greco-persan nu îngloba această regiune. Interesul istoriografiei grecești față de sud-estul european se oprea astfel la Dunăre — în timp ce acela rezervat sciților — cunoscuți probabil datorită colonilor greci stabiliți la nordul Mării Negre — continua să ocupe primul loc. Numeroase dovezi vin în sprijinul acestor afirmații. În primul rînd, este vorba de lucrarea intitulată *Persica* a lui Ctesias, medic al regelui Artaxerxes Memnon, care reia preocupările predecesorilor lui Herodot⁷⁹. Hippocrate din Cos, în al doilea rînd, își manifestă interesul pentru existența populațiilor hiperboreene, interes care în fond nu-i viza decît pe sciți⁸⁰. Firește că în toată această perioadă, interesul purtat tracilor din sudul Peninsulei balcanice nu slăbește nicio clipă. Aristofan⁸¹ și Theopomp⁸²; Xenofon⁸³ și Platon⁸⁴ vor continua tradiția vechii istoriografii grecești al cărei interes creștea în urma politicii duse de atenieni în Balcani. Din acest punct de vedere nimic nu-i deosebește de înaintașii lor pe istoricii și geografii secolului al IV-lea î.e.n. Androtion⁸⁵, Theopomp din Chios⁸⁶, Clearch din Soloi⁸⁷, Pseudo-Calisthene⁸⁸, Heraclid din Pont⁸⁹, Scylax din Carianda⁹⁰. Același orizont limitat la zona balcanodunăreană este atestat în literatura propriu-zisă; mai larg la Menandru⁹¹,

⁷⁷ V, 2.

⁷⁸ V, 9.

⁷⁹ *Ctesiae Cnidii fragmenta*, ed. C. Müller, Firmin Didot, Paris, 1872, fr. 17.

⁸⁰ *Opera*, ed. Kuehlwein, Teubner, Leipzig, 1895, I, 17.

⁸¹ *Achar.*, 134 și urm.

⁸² *Tisamenos*, fr. 1.

⁸³ *Anabasis*, VI, 1, 5; VII, 3, 21.

⁸⁴ *Charm.*, 156 d.

⁸⁵ *FGH*, III B, fr. 54.

⁸⁶ *FGH*, II, B, fr. 45.

⁸⁷ *FGH*, II, fr. 8.

⁸⁸ I, 23.

⁸⁹ fr. XXVIII (ed. W. Rose, Teubner, Leipzig, 1870, p. 370).

⁹⁰ *GGM*, I, 67.

⁹¹ *Menandri quae supersunt* (ed. A. Koerte, Teubner, 1953, fr. 794—95).

mai mărginit la Lycofron⁹², ambii avînd drept succesori la începutul secolului al III-lea pe Apolonios din Rhodos⁹³.

Cum era de așteptat, întreaga literatură istorică și geografică a secolului al III-lea a păstrat același interes pentru zona balcano-dunăreană — cel puțin în limitele sale tradiționale, adică pînă la Dunăre. În sprijinul acestei afirmații vin operele lui Filarh⁹⁴, Nicandru⁹⁵, Satyros⁹⁶ și Mnaseas⁹⁷. Fără să depășească spațiul orizontului balcanic, așa cum îl delimita în perieghiza lui Skymnos din Chios, Polibiu va îmbogăți substanțial conținutul istoric al realităților balcanice, subliniind elementele noi intervenite în compoziția etnică a peninsulei. Politica greacă față de această zonă, care se resimte de pe urma invaziei celților, deveniți un factor permanent în urma instaurării regatului din Tyle, ocupă un loc important în opera lui Polibiu⁹⁸. Faptul acesta trebuie subliniat mai ales dacă ne gîndim la pierderea unui mare număr de lucrări de geografie redactate în acea perioadă, foarte valoroase nu numai pentru lumea greacă, dar și pentru triburile traco-ilire și geto-dace, cu atît mai importante cu cît ținem seama de componența balcanică a politicii grecești în secolul al IV-lea î.e.n. Într-adevăr, interesul politic al regatului macedonean față de zona balcanică n-a încetat niciodată să se manifeste, durînd pînă la sfîrșitul acestuia ca stat independent. Începînd cu Filip al II-lea, regii macedoneni vor relua, la rîndul lor, vechea sferă de influență ateniană, extinzînd-o pînă la Dunăre. Acest fapt explică interesul crescînd acordat realităților balcanice. Pentru Filip al II-lea și Alexandru cel Mare, „hinterland”-ul trac și iliric constituia o realitate cu atît mai vie cu cît era mai apropiată. Campaniile lui Filip, în 339 și cele ale lui Alexandru în 335 au marcat începuturile acestei noi faze. Partea de sud a Traciei și a Iliriei a fost integrată în limitele regatului macedonean, a cărui forță de expansiune va deschide în fața lumii grecești imensul orizont al Orientului. Cu toate că de acum înainte comerțul elen se va îndrepta cu precădere spre Orient, aceasta nu înseamnă că regiunile balcanice nu au simțit efectele acestei unificări pe scară mondială.

În zadar am încerca să schițăm un tablou sumar al profundelor transformări de ordin economic și social, politic și cultural suferite de lumea veche începînd din momentul în care marele cuceritor macedonean a deschis, cu arma în mînă, porțile Orientului. Faptele sale de arme au constituit subiect de legendă pînă în străfundurile Asiei. Ca și Filip al II-lea, Alexandru a fost nevoit, înainte de a începe marșul spre Orient, să întreprindă o campanie rapidă prin părțile Dunării. Cu cîtiva ani în urmă, orașele pontice de la Bizanț și pînă la gurile Dunării, solicitaseră protecția regelui macedonean pentru a face față unei noi înaintări a sciților, conduși de regele Atheas. Cu toate acestea nici cei mai avizați dintre greci nu puteau bănui cît de importante vor fi urmările acestor fapte de arme. Rămasă în afara marilor bătălii prin care tînărul rege macedonean își

⁹² *Alexandre*, 186—189 (ed. Kinkel, Teubner, Leipzig, 1880).

⁹³ *Argon*, IV, 282—293. 298—328.

⁹⁴ *FGH*, II, A, 20, 83.

⁹⁵ *Met. fr.* 58 (ed. Schneider, Teubner, Leipzig, 1856).

⁹⁶ *FGH*, III, fr. 5.

⁹⁷ *FGH*, III, fr. 23 și 36.

⁹⁸ IV, 45, 10; 46, 1. Cf. H. F. Tozer, *op. cit.*, p. 248—9.

croia drumul care îl va purta de la Granic pînă la Indus, regiunii balcanice i-au parvenit totuși ecouri îndepărtate. Dubla presiune economică și socială, care sfărîmase cadrul prea îngust al vechilor *poleis* grecești, a avut într-o măsură mai mică, e drept, repercusiuni dizolvante și asupra orașelor pontice.

O dată cu deschiderea porților Orientului pentru economia greacă, și lărgirea orizontului geografic și cultural pînă la dimensiuni la care elenismul clasic nici măcar nu visase vreodată, bazinul pontic a devenit mai activ ca niciodată. Sciți, sarmați, geto-daci și traci, regi pe jumătate elenizați și șefi de triburi au intrat, grație comerțului de grîne, de pește, de vin și de sclavi, practicat de neguțătorii și armatorii greci, în orbita mării frămîntări economice și politice a Mediteranei. Monumentele de artă, bijuteriile și vasele de aur, vasele de argint aurit și armele de paradă reflectă ca o adevărată și fidelă oglindă intensitatea acestor schimburi, ale căror ecouri se vor repercuta uneori pînă departe în Carpați sau în interiorul stepelor sarmatice. Monedele grecești și mai ales minunații stateri de aur ai lui Filip al II-lea și ai urmașilor săi, teaurizați la început de pătura aristocratică a triburilor locale, își vor îndeplini în scurt timp adevăratul lor rol economic pe piața pontică. Monedele barbare, imitate puțin mai tirziu după tetradrahmele macedonene, reflectă la rîndul lor înflorirea economică a triburilor autohtone, în mijlocul cărora orașele pontice desfășurau de mai bine de trei secole o activitate rodnică și tenace în același timp. În acest climat, ușor febril, au fost importate și executate în Balcani ca și în nordul și estul Mării Negre, opere de artă care se numără, pe bună dreptate, printre capodoperele artiștilor și meșterilor greci: cităm, de exemplu, tezaurul de aur din Parașiuiriște sau celebrele picturi murale din mormîntul regal dela Kazanlık, în Bulgaria, tezaurul de argint de la Haghihiol, în România⁹⁹ și altele.

Ca urmare directă a acestei noi stări de lucruri, istoria și geografia greacă din această perioadă au înregistrat nu numai noile realități cărora politica regilor macedoneni era chemată să le facă față în Balcani, dar și deplasările anumitor triburi trace sau ilire. Este adevărat că acest din urmă aspect — dinamica triburilor traco-ilirice a fost sesizat cu mai multă claritate de istoriografia și geografia greacă către sfîrșitul epocii elenistice. *Biblioteca istorică* a lui Diodor din Sicilia¹⁰⁰ și îndeosebi *Geografia* lui Strabon constituie un strălucit exemplu în această privință. Nu este locul să insistăm aici asupra numeroaselor amănunte precizate în opera celui din urmă. Nu ne împiedică însă să constatăm că, excelent cunoscător al izvoarelor grecești începînd cu Homer și pînă la Eratostene, Strabon încearcă și reușește uneori să ia în considerație în mod critic tradițiile vechi de secole ale istoriografiei grecești, pe care o compară cu realitățile contemporane ale propriei sale epoci. Aceasta explică felul în care, pentru prima dată în istoriografia greacă, apare subliniată veridicitatea tradiției privitoare la înrudirea frigienilor cu brigii, ca și cea dintre mizi-enii din Asia Mică și moesii de la Dunăre. Aceasta explică de asemenea faptul că limitele lumii balcano-dunărene vor fi acum împinse pentru întîia

⁹⁹ Em. Condurachi, *op. cit.*, p. 324.

¹⁰⁰ II, 43, 4; IV, 56, 7; XII, 50,1; XVIII, 8, 1.

dată pînă la zona codrilor hercinici¹⁰¹, unde, potrivit informațiilor eruditului nostru geograf — informații confirmate de altfel și de Cezar — se afla frontiera care îi despărțea pe geți de suebi¹⁰².

Textul lui Strabon scoate în evidență faptul că interesul purtat geto-dacilor, considerați ca fiind o ramură septentrională a tracilor, era de dată mai veche. El a găsit informații privitoare la aceștia la Menandru, care îi identifica în mod categoric pe geți cu traci¹⁰³. Potrivit de asemenea părerii lui Strabon, mocșii de la Dunăre erau și traci¹⁰⁴. Lui Strabon i se datorează de asemenea primele informații exacte relative la dacii din epoca lui Burebista, ale cărui expediții războinice au contribuit la stabilirea unei adevărate hegemonii dace în zona cuprinsă între Carpații Păduroși și Balcani¹⁰⁵.

Istoriografia și geografia epocii elenistice folosind din plin izvoarele astăzi dispărute (avem dreptul să regretăm în special pierderea lucrării geografului Demetrios din Callatis) au realizat cea de-a treia mare perioadă de informații privind realitățile etnice din sud-estul Europei.

Lumea balcanică intrase de multă vreme în orbita civilizației grecești și italice, atunci cînd pentru prima dată a venit în contact direct cu Roma. Adeseori — și fără să subestimăm pentru aceasta importanța acțiunii sale civilizatoare — rolul acesteia din urmă s-a limitat la desăvîrșirea a ceea ce Grecia și Italia preromană începuseră de multă vreme. Dimpotrivă, în bazinul mijlociu al Dunării, ca și în nordul Carpaților, în Pannonia ca și în Dacia, influența sa a fost extrem de puternică. Cu începere din secolul al III-lea, influența romană se face simțită și dincolo de Carpați, pe teritoriul Poloniei de azi. Vechiului drum al chihlimbarului — Aquileea, Vindobona, Carnuntum — i s-a adăugat, după cucerirea Daciei, un nou drum care a accentuat ritmul pătrunderii monedelor și a produselor meșteșugărești romane pînă în interiorul Pomeraniei, prin trecătorile Carpaților.

Roma se infiltrasă în Balcani de la sfîrșitul secolului al III-lea î.e.n. Timp de două secole ea a înaintat către Macedonia, pe de o parte și către Dunărea de jos, pe de altă parte. Cît despre Dalmația, repede romanizată, ea va deveni în cursul secolului I î.e.n. o adevărată platformă de romanizare în nord-estul Balcanilor. Către sud-est Roma se va găsi însă în prezența unei lumi ilirice și trace atît de puternic angrenată în orbita influențelor grecești că, în ciuda transformării acestei regiuni în provincie romană, caracterul general al civilizației sale materiale și spirituale nu va fi niciodată schimbat. Singurul efect al prezenței romane în această regiune, efect de un interes indiscutabil, va fi crearea unor condiții politice și economice susceptibile de a netezi o cale mai rapidă și mai sigură influențelor grecești.

¹⁰¹ VII, 1, 1.

¹⁰² *Bell. gall.*, VI, 25, 1.

¹⁰³ VII, 3, 4.

¹⁰⁴ VII, 3, 10.

¹⁰⁵ VII, 3, 11. Nu poate fi de acord cu părerile lui E. H. Warmington, *Greek geography*, London-Toronto, 1934, p. XIX după care „ideile geografice ale grecilor asupra Balcanilor erau foarte greșite pînă la sosirea cuceritorilor romani”. Din contra, se poate vorbi împreună cu H. F. Tozer, *op. cit.*, p. 264, despre caracterul static al geografilor și al enciclopediștilor romani, în contrast cu atenția extraordinară acordată aceluiași probleme de contemporanii lor greci.

Alta va fi situația în nord-vestul Balcanilor. Influențată insuficient de lumea greacă, populația locală (ilirică, celtică și geto-dacă) se va dovedi susceptibilă unei romanizări rapide, în special după cucerirea Pannoniei și transformarea regatelor trace și geto-dace în provincii romane. Începînd cu secolul I e.n., între Marea Adriatică și Dunăre apar numeroase centre orășenești, adevărate focare de romanizare. După cucerirea Daciei de către Traian, același proces se va repeta în arcu intracarpatic. Dacia, ancorată în inima lumii barbare, va suferi, ca urmare a unei politici îndreptate sistematic în acest sens, o romanizare rapidă, a cărei urme dăinuie aproape pe întreg teritoriul său. Ca o urmare firească a acestei politici, romanizarea va cuprinde și zona situată între Carpați și Dunăre, pe toată întinderea Moesiei Inferioare, a cărei parte integrantă a fost multă vreme Dobrogea. Ruinele monumentale ale numeraselor crașe romane întemiate între secolele I—II e.n. fac dovada intensității procesului istoric care a antrenat după sine modificarea aspectului general, politic, economic și cultural al Peninsulei balcanice, al Daciei și al Pannoniei.

Contribuția istoriografiei și geografiei romane la cunoașterea realităților balcanice este direct legată de progresul politicii romane în această regiune. Firește, în etapa inițială, primul loc le revine ținuturilor ilirice și Macedoniei. Abia într-o fază ulterioară, atenția istoricilor va fi solicitată de traci și geto-daci. Titus Livius oferă exemplul cel mai sugestiv pentru prima dintre aceste două etape¹⁰⁶. Cu toate acestea, anumite opere literare — în special cele ale lui Virgiliu¹⁰⁷, Horațiu¹⁰⁸ și Ovidiu¹⁰⁹ — atestă faptul că limitele orizontului roman în ceea ce privește această zonă erau de fapt mult mai largi. Acest fapt explică interesul pe care Trogius Pompeius¹¹⁰, Pomponius Mella¹¹¹, Pliniu cel Bătrîn¹¹², marele enciclopedist al secolului I, Tacitus¹¹³ și Florus¹¹⁴, îl manifestă față de întreaga zonă balcanică. Istoriografia și geografia greacă au merite excepționale din acest punct de vedere. Dion Chrysostomos¹¹⁵ și Plutarch¹¹⁶, Criton¹¹⁷ și Memnon¹¹⁸, Dionysos Periegetul¹¹⁹ și Ptolomeu¹²⁰, Appian¹²¹, Arrian¹²² și în special Dion Cassius¹²³ au îmbogățit în mod extraordinar tezaurul de informații privitoare la istoria și geografia Balcanilor în primele secole ale erei noastre. Operele lor, ca de altfel și cele ale istoricilor și geografilor

¹⁰⁶ XXXIX, 35, 4; XL, 57, 2; 58, 1; XLI, 19, 4; 23, 12; XLIV, 26, 2.

¹⁰⁷ *Georg.*, II, 495—497; III, 349—383.

¹⁰⁸ *Sat.*, II, 6, 51—53; *Od.*, I, 35,9; II, 20, 7—19; III, 6, 13—16; III, 8, 17—24, 9—24.

¹⁰⁹ *Trist.*, I, 2, 81—86; I, 5, 61—62; I, 10, 13—14; I, 11, 31—42; etc. *Ep. ex. Ponto*, I, 1, 1—2; I, 2, 73—94, 108; I, 5, 67, I, 7, 1—14 etc.

¹¹⁰ IX, 2, 1; 3, 1 și în special XXXII, 3, 16.

¹¹¹ *De chorographia*, II, 2, 16.

¹¹² *NH*, IV, 11, 41; 112, 78.

¹¹³ *Hist.*, III, 46, 2; 53, 3; An. II, 64, 1; 67, 2; IV, 46, 1; 47, 1; IV, 48, 1.

¹¹⁴ I, 39; II, 21; II, 26, 27, 28.

¹¹⁵ XII, 16; LXXII, 3.

¹¹⁶ *Aem. Paul.*, 13, 18.

¹¹⁷ *FGH*, II B, fr. 2.

¹¹⁸ *FGH*, III B, fr. 13, 27.

¹¹⁹ *GGM*, II, p. 118—122.

¹²⁰ *Geogr.* III, 8, 1—4; III, 9, 3; III, 10, 1—9; III, 11, 1.

¹²¹ *Hist. Rom.*, 3, 8; 18, 1 etc.

¹²² *Anab.*, I, 1, 4—13; I, 2, 1—3 etc.

¹²³ *Hist. Rom.*, XII, 50; LI, 22, 6—7; LI, 25, 1—5; LI, 26, 1—6; LI, 27, 1—3 etc.

latini meționați mai sus au constituit cea de-a patra și ultima perioadă de acumulare a informațiilor antice asupra etnogenezei popoarelor balcanice. Grație lor, putem urmări astăzi nu numai schimbările intervenite în spațiul geografic care ne interesează, dar și pătrunderea elementelor noi care au făcut și mai complex și variat mozaicul etnic al regiunii sud-est europene din timpul stăpînirii romanilor.



S-au seurs cinci secole de la intervenția Romei în Balcani. Grav preocupată de problemele politice și economice apărute în vremea cuceririi Orientului și Occidentului, ea a lăsat pe planul al doilea provinciile situate între Adriatică și Marea Neagră, inclusiv Grecia. Însă, mai ales după grava criză din secolul al III-lea, regiunea balcanică va apărea în prim plan, atît prin poziția sa centrală într-o lume supusă unor tendințe centrifuge din ce în ce mai accentuate cît și prin valoarea soldaților săi, al căror efort tenace de a apăra unitatea imperiului a fost subliniat de nenumărate ori. Aurelian și Probus, Diocetian și Galerius, Constantin, Valentinian și Iustinian sînt tot ațiția ofițeri de origine balcanică datorită cărora imperiul a supraviețuit în urma asaltului triburilor barbare, ce profitau de slăbiciunea internă a celui mai puternic stat al antichității. Alături de ei luptau numeroși legionari și detașamente auxiliare, recrutați tot din aceste provincii, ale căror fapte de arme sînt menționate de majoritatea izvoarelor istorice. Deopotrivă soldați și oameni de stat, împărații de origine ilirică au avut meritul de a fi consolidat vechiul edificiu al imperiului amenințat de ruină și de a fi pus bazele imperiului bizantin, moștenitor al celor mai bune tradiții grecești și romane, care, astăzi încă, stau la baza civilizației europene.

Din punctul nostru de vedere, rolul jucat de locuitorii provinciilor balcano-dunărene în epoca imperială tîrzie este mult mai important decît se crede. Într-adevăr, integrate de multă vreme în viața economică mediteraneană, aceste populații au păstrat, în ciuda vicisitudinilor ce le-au suferit din cauza invaziilor barbare, o puternică tradiție romană, cu atît mai puternică cu cît un nou element unificator, creștinismul, venea să accentueze această tendință către o unitate culturală a imperiului. Dincolo de frontierele romane — cazul populației daco-romane rămase, după 271 fără apărare militară — este deosebit de semnificativ în această privință. Civilizația romano-bizantină a continuat să exercite de-a lungul secolelor o influență cu atît mai puternică cu cît era propagată de statul însuși, ce urmărea o politică de mare amploare. Întemeierea, în 330, a noii capitale a imperiului, Constantinopol, întărise poziția și importanța

provinciilor balcanice. *Limes*-ul dunărean, fortificat de Constantin, Anastasiu și Iustinian a devenit un element esențial al apărării imperiului. În spatele lanțului de *castra* și *valla*, orașele și satele provinciilor balcanice au cunoscut o mare și ultimă înflorire. Într-adevăr, săpăturile iugoslave de la Stobi și Iustiniana Prima, cele de la Abrittus, Novae și Nicopolis ad Istrum, efectuate de arheologii bulgari, săpăturile românești de la Histria, Callatis și în special de la Tomis și Tropaeum Traiani, prezintă imaginea unui mod de viață orășenesc. *Villae rusticae* și satele, a căror frecvență presupune o densitate demografică neîntilnită pînă la acea perioadă, dovedesc cît de înaintat era procesul integrării în modul de viață al imperiului. Tot în această epocă au dispărut și ultimele urme ale dialectelor locale, înlocuite de limba latină în provinciile din nord și de cea greacă mai ales în cele din sudul Balcanilor¹²⁴.

Cu toate acestea, în ciuda uriașului efort desfășurat de Imperiul bizantin pentru a apăra aceste provincii balcanice, devenite în cursul secolelor IV-VII e.n. scutul defensiv al capitalei însăși, năvala triburilor migratoare s-a intensificat. Puțin cite puțin, aspectul demografic al provinciilor balcano-dunărene s-a schimbat în favoarea noilor veniți. Totuși, vechea tradiție romano-bizantină, reprezentată de populațiile locale, nu s-a stins. Cîteva regiuni, cărora marele istoric român Nicolae Iorga le-a dat sugestivul nume de *Romaniae*, au păstrat multă vreme unele tradiții care explică geneza anumitor popoare din zilele noastre; acesta este cazul, de exemplu al poporului român și al populațiilor românești din sudul Dunării. De altfel, tocmai această continuitate de populații și tradiții romane explică și unele trăsături ale culturii materiale și spirituale a triburilor slave instalate la sud de Dunăre.

Sfîrșitul acestei perioade a fost martor nu numai a prăbușirii edificiului politic roman, dar și a profundelor transformări suferite de structurile economice și sociale, politice și culturale ale populațiilor din Balcani, transformări ce au caracterizat zorile evului mediu. Începea o nouă experiență istorică. Ea va avea drept rod etnogeneza popoarelor balcanice, așa cum le cunoaștem în zilele noastre. Nu este totuși mai puțin adevărat că, la baza acestei noi experiențe există o alta, care a precedat-o, cea pe care am încercat să o precizăm aici, cu ajutorul izvoarelor scrise greco-latine. Această primă experiență istorică se dovedește a fi de o complexitate și de o bogăție extraordinare, nu numai fiindcă a durat mai mult de două milenii dar și fiindcă în cursul desfășurării sale a avut loc cristalizarea completă a elementelor chemate să constituie, la sfîrșitul Antichității, substratul popoarelor balcanice actuale.

¹²⁴ Cf. Em. Condurachi, *op. cit.*, p. 327.

L'ETHNOGENÈSE DES PEUPLES BALKANIQUES : LES SOURCES ÉCRITES

RÉSUMÉ

Cette étude a été présentée au colloque international organisé par l'Association Internationale des Etudes du Sud-Est Européen et l'Académie bulgare des sciences qui a eu lieu du 23—27 avril 1969, à Plovdiv (Bulgarie), sur le thème : L'Ethnogenèse des anciens peuples balkaniques. Les actes du colloque seront publiés par l'Académie bulgare des sciences. Vu que deux rapports de base présentés par MM. M. Garašanin (Belgrade) et Vl. Georgiev (Sofia) ont abordé le premier les données archéologiques, le second les données linguistiques, notre texte a laissé forcément de côté tous les renseignements d'ordre archéologique ou linguistique qui pourraient confirmer ou infirmer les sources écrites.

LÉGENDE DES FIGURES

Fig. 1 — Carte de la diffusion des populations antiques dans la région sud-est européenne.

UN NOU GRUP HALLSTATTIAN TIMPURIU ÎN SUD-VESTUL ROMÂNIEI — INSULA BANULUI

DE

SEBASTIAN MORINTZ și PETRE ROMAN

Informațiile noastre asupra Hallstattului timpuriu din sud-vestul României erau, pînă în ultimii ani, prea puține¹ pentru a ne putea da o imagine limpede asupra intervalului de timp cuprins între grupul cultural Zuto Brdo-Gîrla Mare, din bronzul mijlociu și tîrziu și cultura Basarabi, din Hallstattul mijlociu. Cercetările de amploare desfășurate în ultimii ani pentru salvarea monumentelor arheologice aflate în zona viitorului lac de acumulare de la Porțile de Fier² au dus printre altele și la documentarea, în aceste părți ale țării, a unui grup hallstattian mai bine ilustrat prin descoperirile de pe Însula Banului, de lîngă Gura Văii (fig. 1). Materiale de acest tip nu erau cu totul necunoscute. Încă din 1921, cercetările lui Al. Bărcăcilă de pe Ostrovul Corbului au dat la iveală asemenea materiale, dar ele n-au reținut pînă în prezent atenția cercetătorilor noștri, rămîbind inedite³. În lucrarea de față vom prezenta materialele hallstattiene descoperite pe Însula Banului și vom încerca să arătăm semnificația lor.

Însula Banului (numită de localnici și Ostrovul Golu) se află la 1 km în aval de barajul hidrocentralei (fig. 2). Pentru necesitățile lucrărilor hidrocentralei insula a fost transformată într-o vastă carieră de nisip, fapt ce a impus săpături de salvare, care au fost efectuate în lunile iunie-

¹ D. Berciu, *Arheologia preistorică a Olteniei*, Craiova, 1939, p. 150—153, fig. 189—194, 197, prezintă inventarul mormintelor hallstattiene timpurii, de incineratie în morminte plane, de la Balta Verde, p. 155—159, fig. 199—200, inventarul mormintelor tumulare de incineratie de la Vîrtop și la fig. 180/8, 10, 12, fragmente de vase cu ornament imprimat de la Ostrovul Corbului. Pentru cîmpul de urne de la Balta Verde a se vedea și D. Berciu și Eugen Comșa, *Săpăturile arheologice de la Balta Verde și Gogoșu (1949—1950)*, în *Materiale*, II 1956, p. 307 și urm.; iar pentru mormintele tumulare de la Vîrtop de asemenea D. Berciu, *Zorile istoriei în Carpați și la Dunăre*, București, 1966, p. 232, pl. XVII. Pentru materiale hallstattiene timpurii de la Ostrovul Mare, idem, *Catalogul Muzeului arheologic din Turnu-Severin*, în *Materiale*, I, pl. XXXVI.

² C. S. Nicolăescu-Plopșor și colab., *Rezultatele arheologice din zona „Porțile de Fier”*, Comunicări, seria arheologică, IV, Craiova, 1968.

³ Aceste materiale se află în depozitul M.N.A. Au fost publicate doar trei fragmente ceramice (vezi nota 1).

octombrie 1966 și martie 1967⁴. Insula Banului este orientată NV — SE ; are lungimea de peste 1 km și lățimea maximă de 350 m. La capătul NV se află o cetate romano-bizantină și un castel medieval, care suprapun un șanț adinc ale cărui capete se află în malul dinspre Iugoslavia. Atribuirea acestui șanț unei anume culturi sau epoci este dificilă, deoarece n-a fost cercetat prin săpături. Cert este doar faptul că săpăturile efectuate de M. Davidescu în anul 1966, în incinta cetății romano-bizantine, au dat la

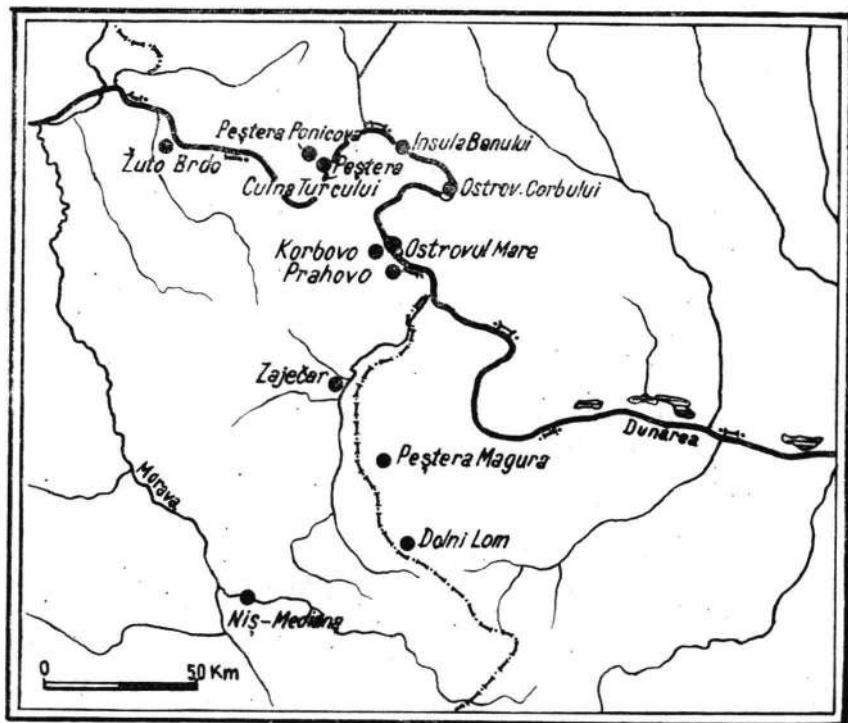


Fig. 1. — Harta descoperirilor de tip Insula Banului.

iveală și resturi hallstattiene. Zona cetății n-a fost afectată de lucrările hidrocentralei. În rest, insula a fost împărțită în mod convențional de la NV spre SE în patru sectoare notate A — D. Resturi de locuiri hallstattiene s-au găsit în sectoarele A, B și D. În sectorul A ele suprapun o așezare de tip Criș-Starčevo, iar în sectorul D resturi de locuire Criș și o așezare epipaleolitică. Cercetările noastre, efectuate prin secțiuni lungi până la 100 m, au arătat că nu avem de-a face cu un strat hallstattian continuu, nici chiar în sectorul A, în apropierea cetății romano-bizantine, unde am înregistrat cea mai intensă locuire. Este vorba de locuințe distanțate unele de altele, în jurul cărora s-a format un strat de cultură, mai gros sau mai subțire (maximum 0,20 m grosime, cu excepția unor albiери mai vechi

⁴ La cercetări au participat în afară de autorii acestui articol : M. Nica, V. Boroneanț, Ștefan Roman, P. Diaconu și Gh. Popilian.

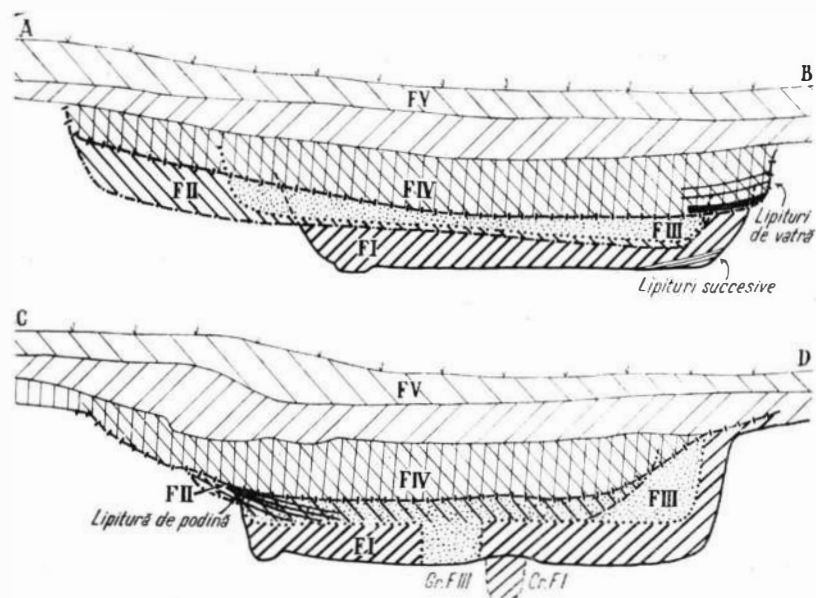
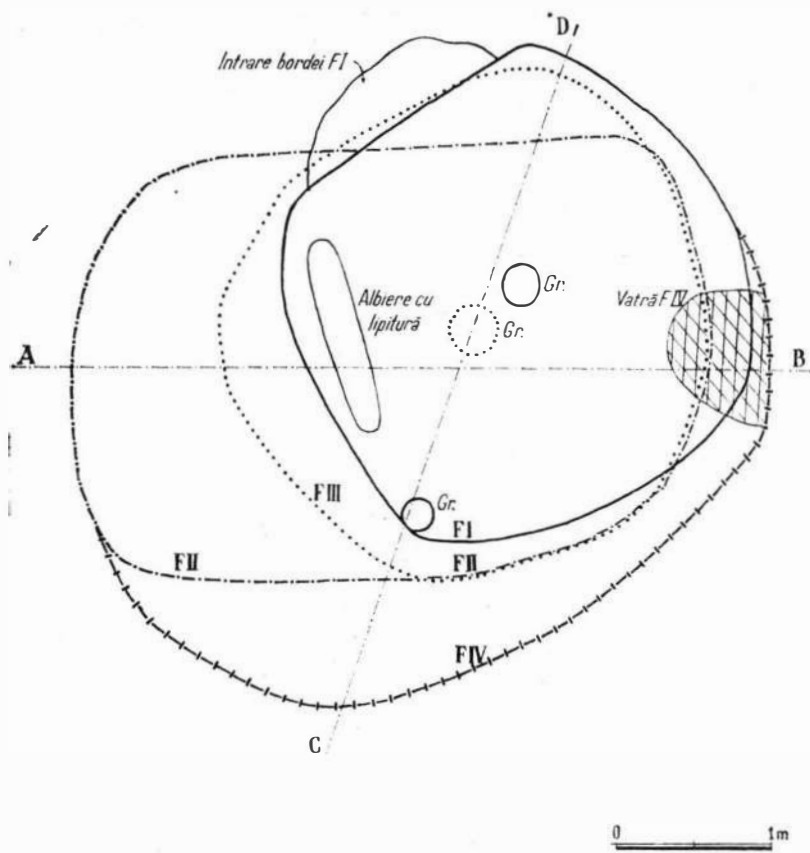


Fig. 3. — Insula Banului. Sectorul A. Planul locuințelor succesive din S.X.

unde depunerile atingeau 0,70 m grosime), pe o întindere mai mică sau mai mare, în funcție de durata locuirii. În sectorul A s-au găsit complexe hallstattiene pe întreaga suprafață cercetată; în sectorul B acestea se grupează pe panta estică (spre malul românesc); stratul de cultură, păstrat pe alocuri, are grosimea de 0,20 m, în alte locuri fiind cu totul spălat; în

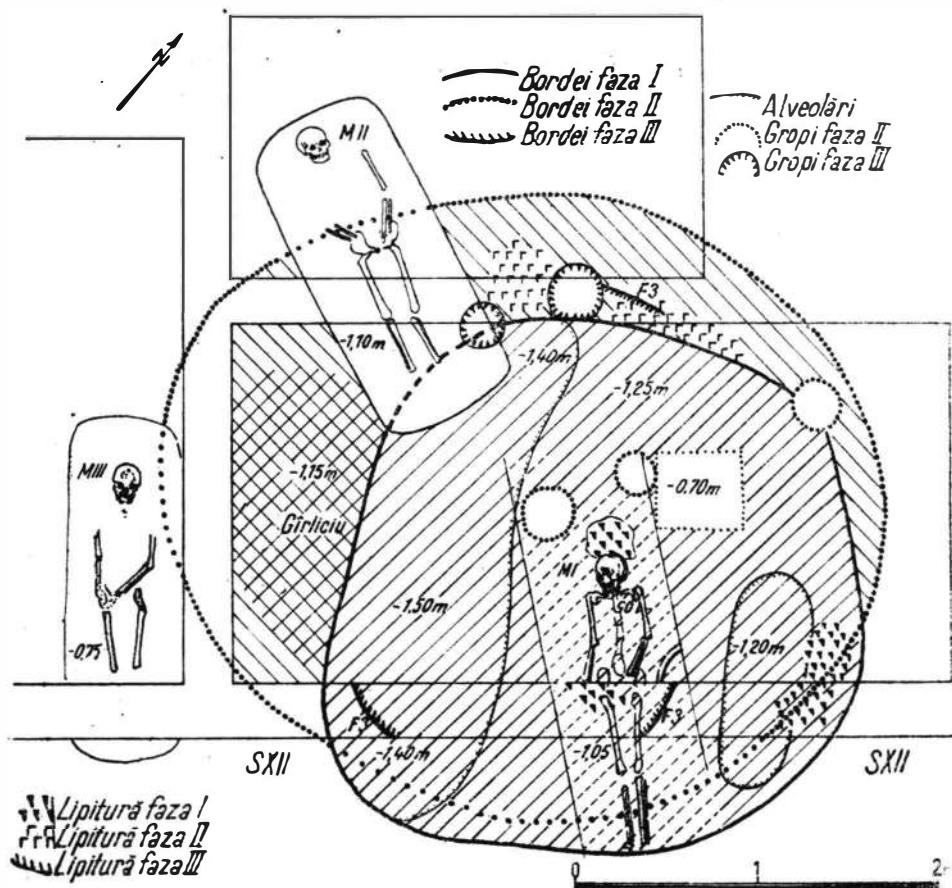


Fig. 4. — Insula Banului. Sectorul A. Planul unor locuințe succesive din S. XII, tăiate de morminte din perioada romano-bizantină.

sectorul D, datorită spălării repetate a depunerilor arheologice, nu putem avea o imagine reală a situației din trecut.

Locuințele sînt în mod constant semibordeie, puțin adîncite în solul nisipos, cu fundul și marginile lutuite (fig. 3—6). Nu putem preciza dacă o vatră din sectorul A, amenajată pe un pat de cioburi și situată la 0,05 m de la suprafața solului actual, era o vatră în aer liber sau una în interiorul unei locuințe de suprafață. În sectoarele A și B unde au putut fi dezvelite, în întregime sau parțial, mai multe complexe hallstattiene, înregistrăm două tipuri de semibordeie: unele, de formă circulară, specifice

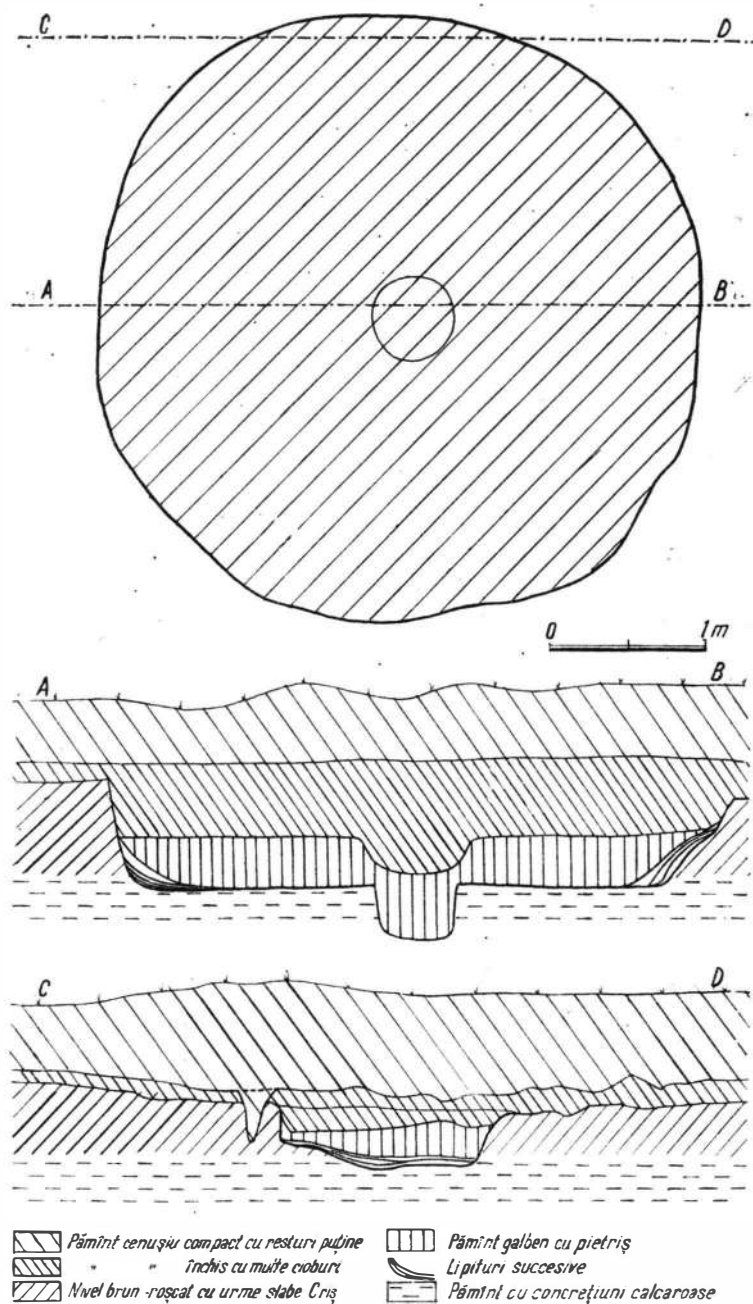


Fig. 5. — Insula Banului. Sectorul B. Planul locuințelor din S. II—III.

așezării din sectorul B (fig. 5—6) și altele, cu mai multe faze de construcție — inițial patrulateră — în sectorul A (fig. 3—4). Aceasta ne determină a face o descriere mai amănunțită a celor mai caracteristice complexe aparținând celor două tipuri.

În sectorul A întâlnim frecvent locuințe de formă aproximativ patrulateră (colțurile rotunjite, laturile curbate), cu lungimea laturilor între 2,80—3 m. Sînt adîncite circa 0,70—0,80 m în nisip sau pietriș, avînd fundul și pereții bine lutuiți. În centru au o groapă de par pentru susținerea acoperișului. Intrarea era pe latura vestică. În interior apare, în mod frecvent, lîngă un perete, o albiere lutuită al cărei rost nu-l putem preciza. Asemenea adîncituri în interiorul bordeielor sînt cunoscute și în alte epoci, fiind interpretate ca cenușare. Nu s-au găsit urme de vatră *in situ*, deși din umplutură nu lipsesc bucăți de vatră făcute. Într-o etapă ulterioară, în urma ruînării sau incendierii, are loc o reconstrucție. Groapa locuinței vechi este umplută parțial pe o grosime de circa 0,25 m cu pietriș, iar prin tăierea unei laturi groapa se lărgeste luînd, în unele cazuri, o formă dreptunghiulară (cu dimensiunile de $4 \times 2,70$ m), iar, în altele, ovală ($4 \times 3,50$ m). O altă etapă de reconstrucție aduce o restrîngere a spațiului de locuit prin umplerea unei părți cu pămînt tare, după care se lutuiesc pereții și fundul. Forma devine aproximativ circulară, cu diametrul de 3 m. Într-un caz s-au surprins încă două faze de reconstrucție, care au lărgit spațiul locuibil inițial, în faza a patra descoperindu-se și o vatră *in situ*. Prin aceste reconstrucții succesive, baza locuințelor iese treptat la suprafața solului.

Locuințele din sectorul B sînt în mod constant circulare, cu diametrul variabil între 3 și 3,80 m și prezintă, în toate cazurile, o singură fază de construcție. Se adîncesc 0,60—0,70 m într-un sol brun-roșcat, iar pereții și fundul prezintă mai multe lipituri cu humă, respectiv reparații succesive. În centru au o groapă de par pentru susținerea acoperișului. Nu s-au surprins nici în aceste gropi urme de vetre *in situ*. Avînd în vedere bucățile de chirpic din umplutura gropilor de bordeie, suprastructura acestora se compunea dintr-o construcție de pari și crengi, lutuită.

În sectorul D au putut fi observate de asemenea locuințe cu podini lutuite. Nu ne putem pronunța asupra formei lor, deoarece repetate inundări le-au distrus în cea mai mare măsură.

Avînd în vedere faptul că în succesiunea de construcții sau reconstrucții din sectorul A forma circulară a gropilor locuințelor reprezintă o etapă mai nouă în raport cu forma dreptunghiulară, obținem astfel un criteriu pentru aprecierea cronologică a descoperirilor. Acest rezultat concordă cu datele obținute prin studierea materialului arheologic din complexe cercetate. În afara gropilor de locuințe, în jurul acestora, au fost întîlnite numeroase alte gropi de mici dimensiuni care conțineau un bogat material arheologic.

Cercetările efectuate în sectoarele amintite din Insula Banului au dat la iveală o mare cantitate de ceramică, câteva obiecte de bronz și de fier (fig. 7), precum și oase de animale.

Prin definirea aspectului cultural hallstattian al descoperirilor din Insula Banului, materialul cel mai semnificativ este ceramica (fig. 8—20). Aceasta este în general unitară și de aceea o vom trata în ansam-

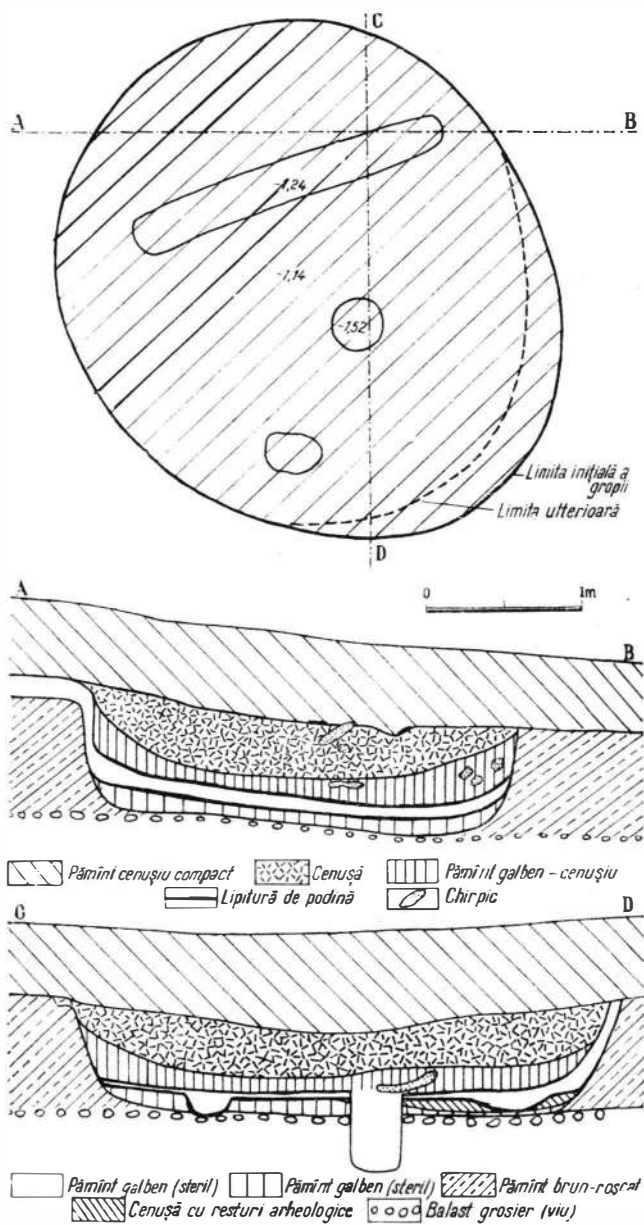


Fig. 6. — Insula Banului. Sectorul B. Planul locuinței din S. IVc.

blu, urmînd ca apoi să urmărim unele trăsături tipologice, deosebite de la un complex la altul.

Sub aspect tehnic ceramica este îngrijit lucrată, din pastă bine frămîntată, mai rar cu cioburi pisate și mai frecvent cu nisip sau chiar cu

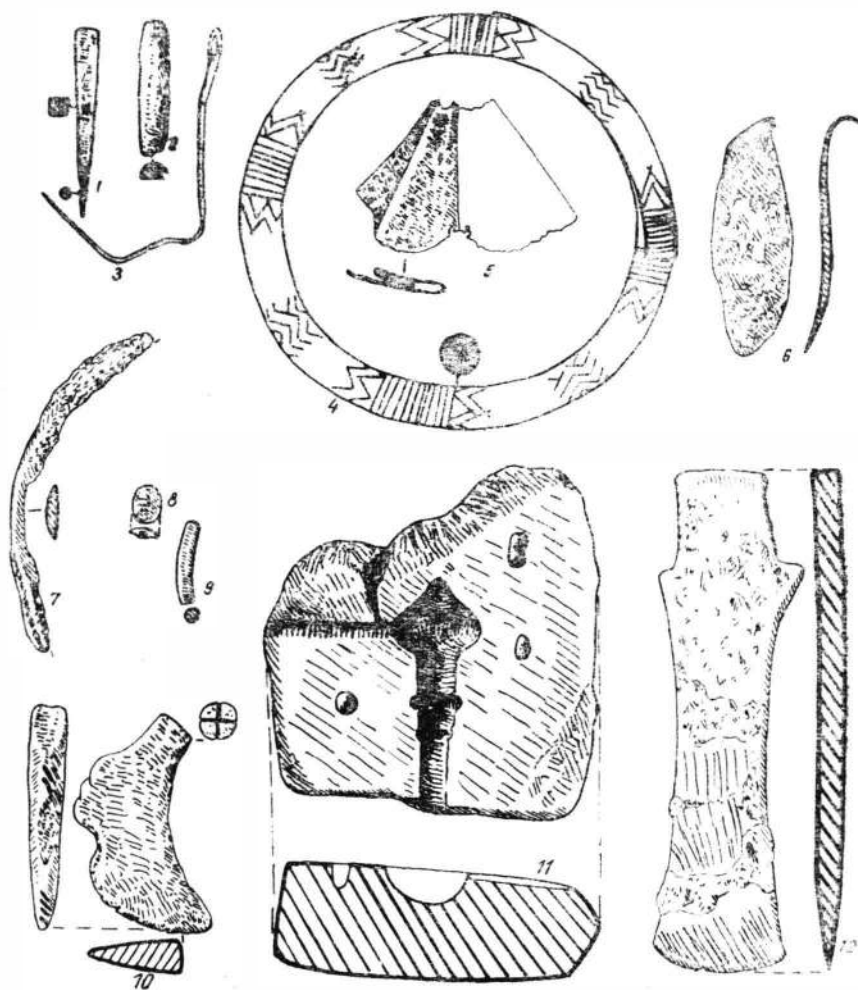


Fig. 7. — Insula Banului, Obiecte de bronz (1-9, din sectorul B); 10, obiect de lut ars pentru ornamentarea ceramicii (din sectorul A); 11, valvă de gresie a unui tipar de turnat ace de bronz (din sectorul A); 12, topor de fier (sectorul B).

pietricile. Lutul este compact, bine ars, rezistent, avînd în spărtură culoarea neagră-cenușie, castaniu-cenușie, cărămiziu-cenușie sau cărămizie. La numeroase fragmente de vase și în mod special la cele provenite din urne mari bitronconice se observă, datorită unui mod special de ardere, trecerea treptată de la cărămiziu (mai rar castaniu) suprafeței in-

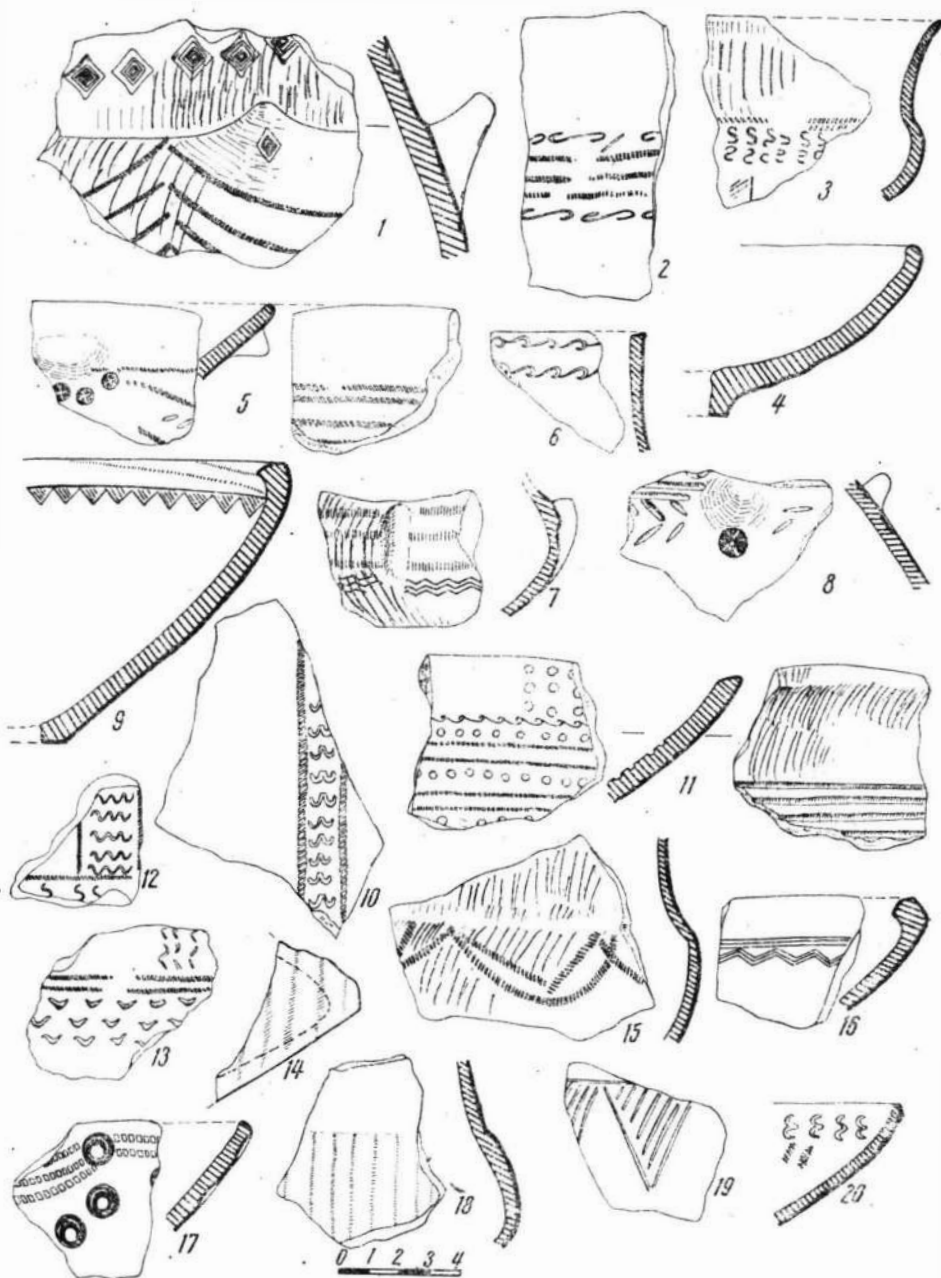


Fig. 8. — Insula Banului. Fragmente ceramice din sectorul A.




Fig. 9. — Insula Banului. Fragmente ceramice din sectorul A.

terioare spre negrul suprafeței exterioare. Fără a generaliza în mod absolut, constatăm că atît compoziția pastei cît și tratarea sa sînt strîns legate de forma, dimensiunile și, respectiv, funcția vasului. La vasele mai mari s-a folosit ca degresant nisip cu bobul mare și pietricele, indiferent dacă suprafața vasului are luciu metalic sau este numai netezită. Vasele mici, cu suprafața lustruită, au fost lucrate dintr-o pastă fină sau chiar foarte fină. Datorită condițiilor în care a zăcut, ceramica prezintă grade diferite de corodare. O bună parte păstrează suprafața bine lustruită, adesea cu aspect metalic, de culoare neagră, neagră-castanie, neagră-cenușie, cenușiu-cărămizie sau cărămizie, Cantitativ, predomină ceramica de culoare închisă, dar neuniformă, cu pete de nuanțe diferite. O culoare în general uniformă, neagră (neagră-cenușie sau neagră-castanie) la exterior și cărămizie la interior au urnele mari bitronconice. Ceramica cu suprafața netezită, fără luciu, destul de rar poroasă, este de culoare cărămizie — mai mult sau mai puțin uniformă — pe ambele fețe.

Prezentarea formelor este destul de dificilă, datorită stării aproape exclusiv fragmentare a ceramicii. Principalele forme sînt: 1) vase-urnă relativ bitronconice, 2) castroane și străchini, 3) căni și cești, 4) borcane.

1. *Vasele-urnă* relativ bitronconice (fig. 8/1, 8; 9/7; 11/1 = 18/1; 12/1,2; 13/1, 3; 18/3; 19/1,9;) sînt de dimensiuni mari, mai rar mijlocii; au corpul mai mult sau mai puțin bombat și marginea evazată. Această formă prezintă o multitudine de variante, în funcție de raportul dintre înălțime și diametrul zonei mijlocii bombate, de profilul convex sau concav al jumătății superioare și de aspectul marginii. Prin profilul său bombat zona mijlocie iese în evidență, ca o parte distinctă, mai ales atunci cînd — și aceasta se întîmplă în majoritatea cazurilor — această zonă este ornamentată. La limita superioară a zonei mijlocii apar patru proeminente dispuse în cruce, mai mult sau mai puțin masive (fig. 8/1; 11/2; 12/9; 14/15, 18; 15/9; 16/3, 11; 17/14, 18; 18/6), cu vîrfurile în sus, realizate prin împingerea peretelui vasului din interior, înainte de ardere (fig. 8/14; 10/12; 15/9,) sau prin aplicare pe suprafața vasului (8/1; 10/17; 11/20; 12/9; 14/18). În mod cu totul excepțional, pe zona maximei rotunjiri a vasului apar, dispuse de asemenea în cruce, cîte două proeminente: una sub alta, paralele, alungite orizontal. În ceea ce privește marginea urnelor, distingem trei variante caracteristice: margini arcuite spre exterior (fig. 11/1; 12/1,3; 13/1,3); margini late, oblice, frînte bruse în afară din zona gîtului (fig. 16/16); margini late, orizontale (fig. 12/2).

2. *Castroane și străchini* (fig. 8/4, 9, 11, 20; 9/9, 10; 10/15; 11/5,13; 14/1,12; 15/1,2; 16/2; 17/1—2,7) de dimensiuni mijlocii și mici. Apar două forme principale: castroane-bol cu profilul moderat, arcuit de la fund pînă la bază (fig. 8/4, 5, 11, 17; 9/10), și străchini cu peretele mult înclinat, puțin sau de loc arcuit și cu marginea îndoită spre interior (fig. 8/9,16; 11/5; 14/1; 17/2). În mai puține cazuri marginea este puțin lătită orizontal spre interior (fig. 9/2; 16/8; 17/1,13).

3. Mai greu este de prezentat, pe baza materialului de care dispunem, aspectul *cănilor* și *ceștilor*. Numeroase fragmente indică forma unor căni de dimensiuni mijlocii și mici, cu corpul bombat și cu gîtul cilindric, sau cu profilul ușor arcuit spre exterior (fig. 11/11; 13/2; 16/1; 17/3,19).

Torțile cu secțiunea lată se plasează cu o extremitate sub buză și cu cealaltă la partea superioară a corpului bombat. În unele cazuri, torțile late pornesc din buză fiind ușor supraînălțate. Asemenea torți au adesea, la



Fig. 10. — Insula Banului. Fragmente ceramice din sectorul A.

partea superioară, un buton de formă cilindrică (fig. 9/1,4; 12/6; 14/11). O serie de torți supraînălțate, provenind de la cești a căror formă n-o putem preciza, sînt de tipul „ansa cornută” (fig. 12/8) și mai rar „ansa lunată”. Destul de rar, apare ceașca în formă de căuc, cu o tortiță mult supraînălțată pornind din buză și avînd secțiunea lată (fig. 12/4; 14/6).

4. O formă destul de frecventă este aceea a *vasului-borcan* (fig. 20/1—8) de dimensiuni variabile, cu suprafața netezită, de culoare cărămie sau castanie-negricioasă. Variantele acestei forme se înscriu între cea relativ cilindrică și cea cu peretele bombat, în special în zona mijlo-

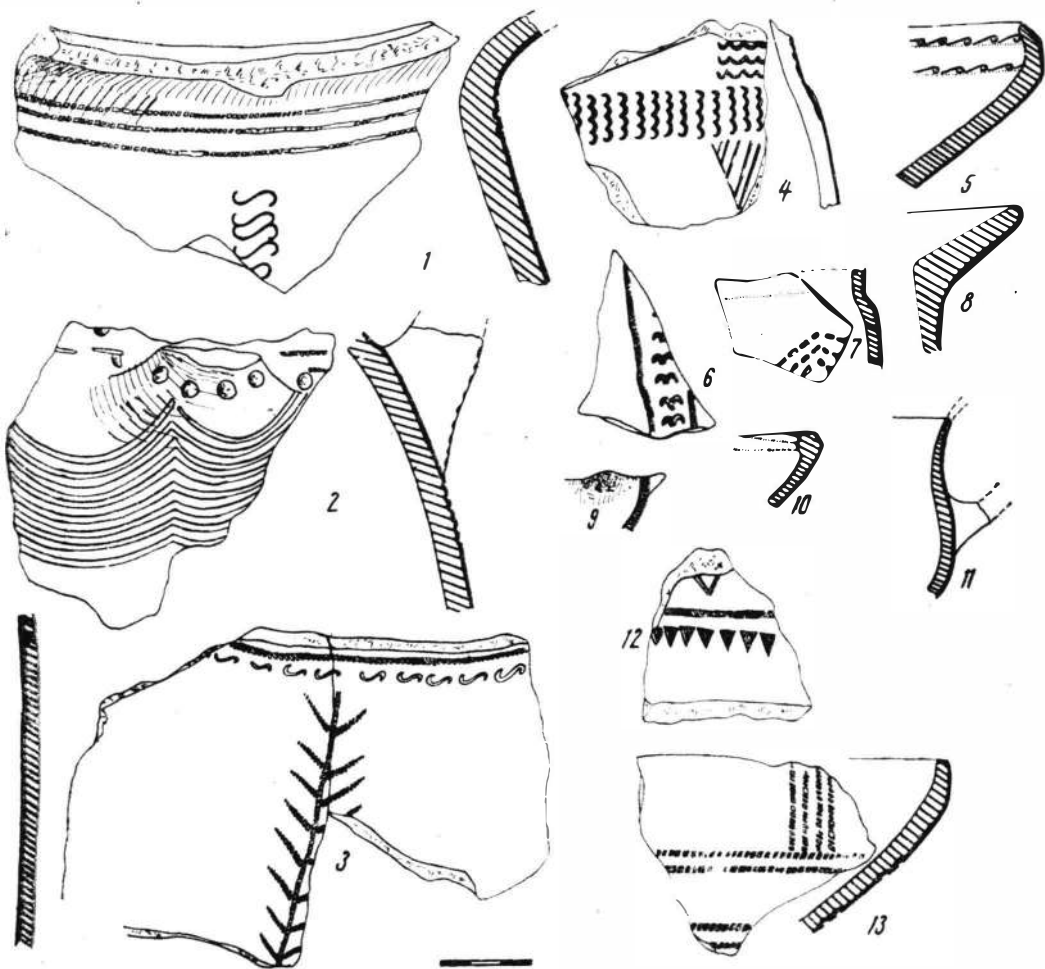


Fig. 11. — Insula Banului. Fragmente ceramice 1—3, sectorul B; 4—13, sectorul A.

cie și inferioară, avînd în consecință fundul mai mic decît gura. Aceste vase de factură mediocră sînt ornamentate cu un brîu alveolar (fig. 20/1—2, 5, 8) sau, mai adesea, cu un șir orizontal de alveole ovale, executate chiar pe suprafața vasului (fig. 20/3—4, 6—7). Pe brîul în relief sau pe banda de alveole sînt plasate proeminențe-apucători, lățite orizontal, de obicei cîte două, plasate în puncte diametral opuse (fig. 20/6,8).

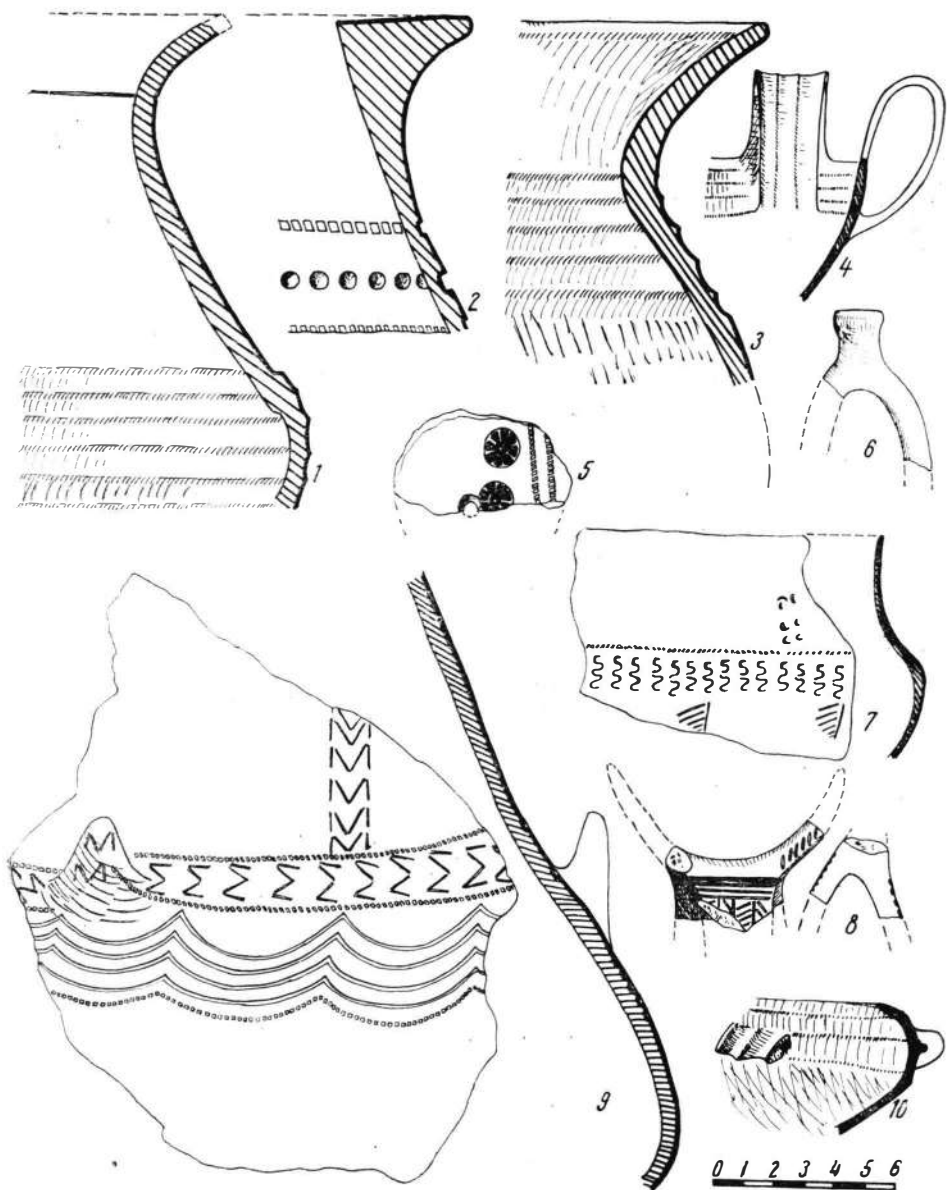


Fig. 12. — Insula Banului. Fragmente ceramice. 1, 2, 5, 8, din sectorul A : 4, 9, din sectorul B : 10, de pe plajă (cultura Basarabi).

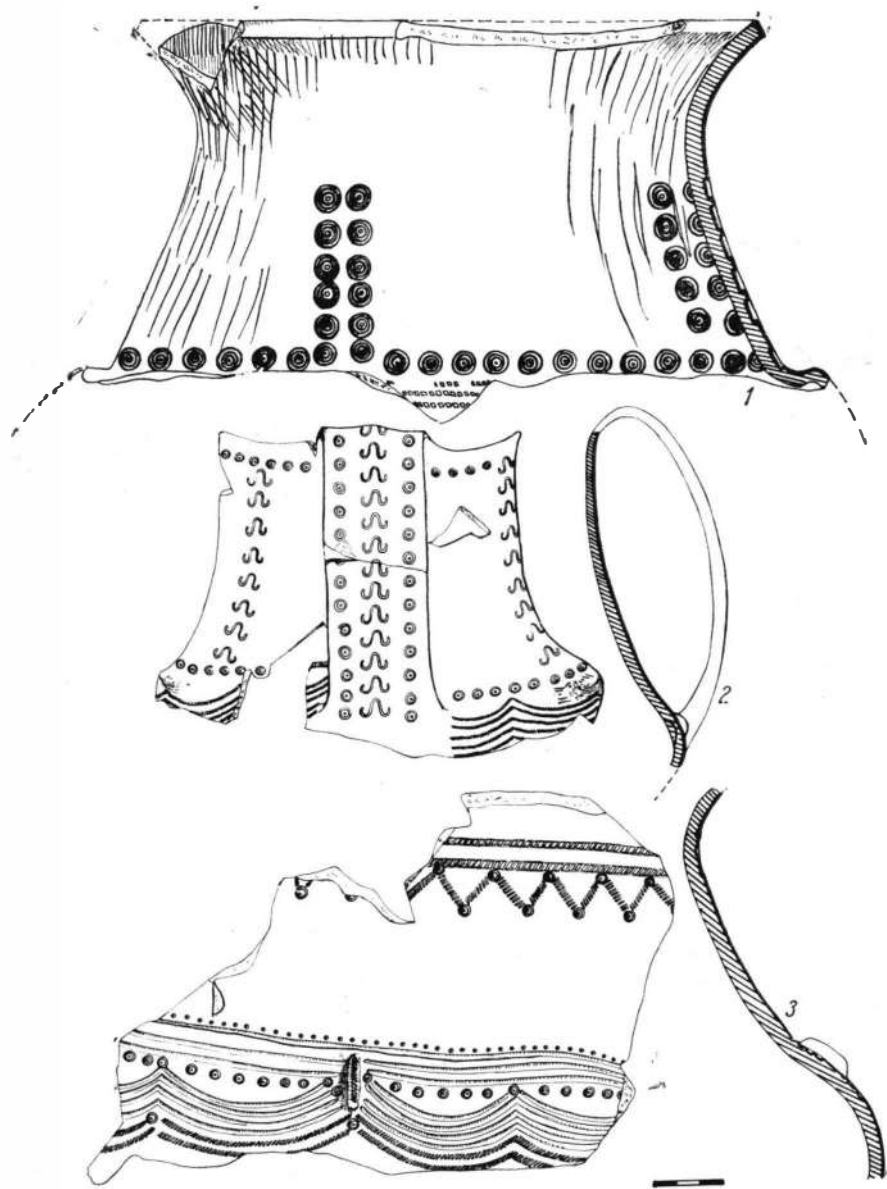


Fig. 13. — Insula Banului. Fragmente ceramice. 1, 3, sector A; 2, sector B.

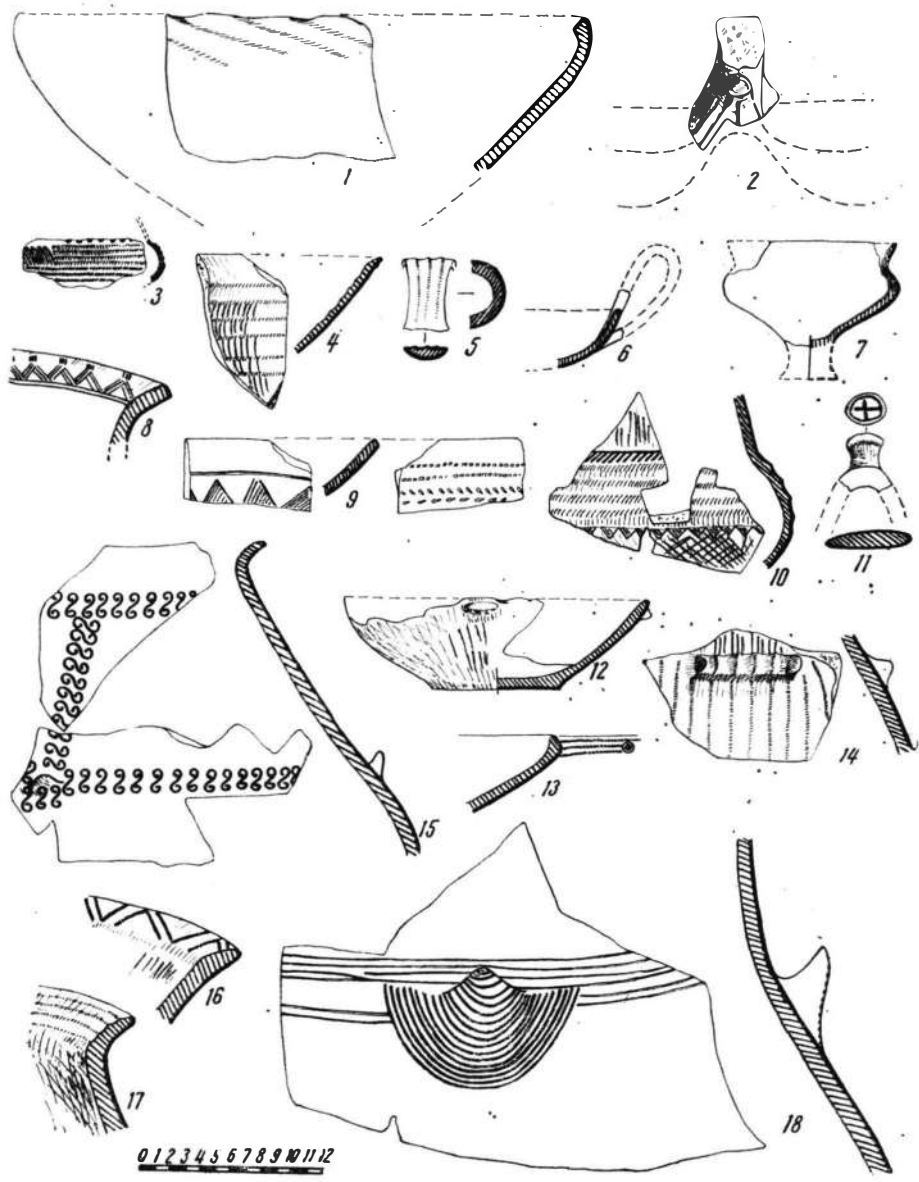


Fig. 14. — Insula Banului. Fragmente ceramice din sectorul B. 8, cultura Grla Mare.




Fig. 15. — Insula Banului. Fragmente ceramice din sectorul B.




Fig. 16. — Insula Banului. Fragmente ceramice din sectorul B.

În afară de formele menționate mai remarcăm, pe baza câtorva fragmente, existența în mod cu totul excepțional a vasului-solniță și a vasului-cuptor.

O mare parte din fragmentele de vase descoperite sînt bogat ornamentate. Motivele ornamentale sînt deosebit de variate. Ca realizare tehnică s-au folosit trei metode: imprimarea, incizarea și canelarea (fațetarea). Cantitativ, predomină ornamentarea prin imprimare. Elementele decorative, care se combină în diferite feluri, sînt foarte numeroase. Cităm dintre acestea pe cele mai frecvente, benzi de linii hașurate sau șiruri de mici dreptunghiuri alăturate (fig. 8—18), avînd aspectul unor zimți sau a unor amprente de șnur („torques”), executate în realitate cu un mic instrument de lut cu o muchie crestată (documentat la Insula Banului printr-un exemplar) (fig. 7/10); șiruri de cercuri mici concentrice sau de cercelete avînd în interior o cruciuliță sau o rozetă (fig. 8/5,8; 9/1; 10/4,11; 12/5; 13/1—3; 17/12, 19; 18/7), de spirale mici, mai rar șiruri de triunghiuri sau romburi (fig. 8/1; 11/2; 16/5,19/4); șiruri de S-uri alăturate sau cu capetele îmbinate (fig. 8—11; 14—18); șiruri de paranteze sau de mici „potcoave” (fig. 10/20; 15/4, 19; 16/3); șiruri de W-uri, uneori cîte două alăturate, avînd în alte cazuri aspectul unei scurte linii în val (fig. 8/12; 11/4 = 18/4; 12/7; 18/4); șiruri ale unui decor ce amintește coarneaule îndoite în interior ale unui berbec (fig. 8/20; 10/3; 11/6; 13/2; 15/1,7, 9; 16/6; 18/5).

Tehnica ornamentării prin incizii este rară și a fost folosită pentru realizarea unor triunghiuri cu interiorul hașurat sau a unor benzi de linii paralele, drepte sau în val (fig. 8/7, 16, 19; 9/2,5; 10/13, 14; 14/9, 10, 18; 15/8).

Destul de larg folosită în ornamentarea vaselor este tehnica canelării și mai rar a fațetării, înrudită cu prima în privința realizării și aspectului. Canelurile, diferite ca aspect, variază între pliseurile largi ce apar ca o ușoară învăluire a suprafeței vasului (fig. 8/7, 14, 18; 9/14; 12/1, 3, 4; 14/4, 10, 14 = 19/2; 19/8,9) și șanțurile înguste apropiate de incizii (fig. 8/11; 12/9; 13/3; 17/7, 17).

Principalele elemente componente ale ornamentării, adesea foarte complexe, sînt: șiruri de benzi drepte, singulare sau multiple, orizontale sau verticale, triunghiuri, ghirlande, zigzaguri, brăduț (fig. 10/1; 11/3) etc. Numeroase vase sînt ornamentate numai prin imprimare. Pe unele vase se îmbină decorul canelat cu cel imprimat (fig. 13/3), iar altele sînt ornamentate exclusiv prin caneluri. Incizia apare pe puține vase și mai rar în combinație cu decoruri imprimate. Ornamentarea vaselor diferă de la formă la formă. Vasele-borcan sînt ornamentate exclusiv cu briuri alveolare sau cu simple șiruri de alveole întrerupte de proeminențe (fig. 20), Străchinile au pe marginea îndoită spre interior fațete oblice sau caneluri largi, oblice și, foarte rar — la exemplarele mici —, caneluri înguste, adînci, verticale. În general, ornamentarea străchinilor se reduce la cele arătate mai sus. Totuși, unele străchini și castroane au interiorul decorat cu caneluri în ghirlande și exteriorul cu decoruri imprimate (fig. 17/7). Cele cu marginea lătită sînt de cele mai multe ori decorate prin imprimare. Ceștile, destul de slab documentate, erau ornamentate în special cu decoruri canelate. Mai bogat ornamentate sînt cămile. În acest caz ornamentarea este diferită de la vas la vas și totuși, în linii mari, asemă-




Fig. 17. — Insula Banului. Fragmente ceramice din sectorul B.




Fig. 18. — Insula Banului. Fragmente ceramice. 2, 4, 8, 10, din sectorul A ;
1, 3, 5-7, 11, 13, din sectorul B.




Fig. 19. — Insula Banului. Fragmente ceramice. 5, 8, 9, din sectorul A :
1-4, 6, 7, din sectorul B.




Fig. 20. — Insula Banului. Fragmente ceramice din sectorul B.

nătoare. Sub buză se află un șir de cerculețe sau o bandă zimțată (cu, „torques”-ul). Corpul bombat este decorat cu benzi de linii zimțate sau cu caneluri în ghirlandă. Șiruri de motive, din cele menționate mai sus, coboară vertical pe gît între buză și corpul vasului. Toarta este de asemenea ornamentată cu șiruri verticale. „Ansele cornute” sînt în mod frecvent decorate cu caneluri și mai rar prin decoruri imprimate.

Cele mai frumoase și mai complexe ornamente le observăm la vasele mari bitronconice. Ca și la căni, ornamentarea ține seama de părțile componente ale vasului: șiruri decorative sînt dispuse orizontal sub margine, benzi în ghirlande pe zona bombată, șiruri verticale pe gît. Un rol deosebit în realizarea ornamentului îl jucau proeminentele de la partea superioară a zonei bombate, constituind puncte centrale în suita de ghirlande de pe corpul vasului. Unele vase mari, bitronconice, au chiar și buza decorată în interior cu motive imprimate. Pe unele vase se îmbină ornamentarea imprimată cu cea canelată, pe altele cele două moduri de ornamentare sînt exclusive. Canelurile sînt dispuse orizontal pe gîtul vaselor și oblic sau vertical pe corpul bombat, care, foarte rar, e fațetat orizontal. Uneori și buza vaselor este fațetată în interior.

După această prezentare de ansamblu a ceramicii hallstattiene de la Insula Banului e necesar să facem unele precizări. Ceramica din sectorul A se remarcă prin bogata sa ornamentare cu decoruri imprimate. Ornamentarea prin caneluri nu lipsește, ea fiind în cea mai mare parte asociată cu cea imprimată. Vasele exclusiv canelate sînt rare. În acest sector s-a găsit instrumentul de lut ars cu o muchie crestată pentru imprimarea benzilor de linii scurte (zimți) (fig. 7/10), care erau atribuite în mod curent imprimării cu așa-zisul torques. Un capăt mai îngroșat al aceluiași instrument, de formă aproximativ semilunară, servea pentru imprimarea cerculețelor cu cruciuliță în interior. Tot în sectorul A s-a găsit un fragment de tipar de gresie pentru turnatul unor ace de bronz cu capul bitronconic (fig. 7/11), precum și o brățară de bronz cu secțiunea rotundă, cu capetele groase, suprapuse și ornamentată cu linii incizate transversal și cu șiruri de W-uri (fig. 7/4).

În sectorul B proporția ceramicii ornamentate prin imprimare este mai mică în raport cu aceea din sectorul A, iar vasele exclusiv canelate sînt mai numeroase. Această ceramică canelată apare în mod sigur împreună cu cea ornamentată prin imprimare. Au fost surprinse însă două gropi în care există numai ceramică canelată. În privința tehnicii de lucru și a formelor, ceramica din aceste două gropi nu se deosebește totuși de aceea din celelalte complexe din sectorul B, în care ceramica ornamentată prin imprimare este destul de numeroasă. În acest sector s-au găsit următoarele obiecte de bronz: ac (de cusut ?) (fig. 7/3), sulă cu secțiunea pătrată (fig. 7/1), con de tablă (fig. 7/5), fragment de brățară (?) cu secțiunea plată (fig. 7/7) și un obiect în formă de frunză de salcie care amintește pandantivele, părți componente ale fibrelor de tip „passementerie” (fig. 7/6). Tot în acest sector s-au găsit: un cuțitaș de fier, un toporaș de fier cu aripioare (fig. 7/12), care a apărut într-o groapă cu ceramică puțină, decorată exclusiv prin canelare, două segmente de brățări (fig. 7/2, 9) și un nasture (fig. 7/8), acestea fiind de bronz.

Resturile de locuire hallstattiană din sectorul D sînt mai puțin concludente. Complexele de locuire erau mai rău păstrate, ceramica mai

puțină și puternic corodată. Totuși, se pare că proporția ceramicii decorate prin imprimare era mai mică.

Prin cele arătate, aspectul cultural hallstattian identificat în sud-vestul României, caracterizat prin ceramică ornamentată prin imprimare, este cel mai bine reprezentat de depunerile hallstattiene de pe *Insula Banului*. Materialele asemănătoare sau chiar identice au mai apărut, cu prilejul cercetărilor recente din zona Porților de Fier, în *Peștera Pcnicova*⁵ și în adăpostul sub stincă denumit *Cuina Turcului*⁶ (ambele în comuna Dubova). Printre materialele ceramice hallstattiene de la Cuina Turcului, cele ornamentate prin imprimare sînt destul de rare, mult mai numeroase fiind cele cu ornament canelat. În schimb, ceramica hallstattiană descoperită în vechile săpături de la *Ostrovul Corbului* se caracterizează — pe baza materialului de care dispunem — în special prin ceramică bogat ornamentată prin imprimare, identică cu aceea din *Insula Banului*. Într-un punct neprecizat, materiale de același tip s-au găsit și pe *Ostrovul Mare*⁷. În zona învecinată din nord-estul Iugoslaviei cunoaștem deocamdată numai cîteva fragmente ceramice izolate, ornamentate prin imprimare, asemănătoare sau, mai exact, identice celor descoperite în așezările menționate din România. În acest sens cităm : *Korbovo*⁸, *Prahovo*⁹, *Žuto-Brdo*¹⁰, *Zaječar*¹¹ și *Mediana*¹² (lingă Niș). În Bulgaria de nord-vest asemenea materiale s-au descoperit în *Peștera Magura*¹³ din apropierea satului Rabișa și într-o peșteră din apropiere de *Dolni Lom*¹⁴.

Materialul ceramic expus prezintă elemente specific hallstattiene. Sub aspect tehnic subliniem modul de ardere al unor vase cu suprafața cărămizie-castanie în interior și neagră în exterior, trăsătură caracteristică unor culturi hallstattiene timpurii, precum și suprafața exterioară cu luciu metalic. Remarcăm apoi frecvența formelor tipic hallstattiene : urna bitronconică cu proeminențe și strachina cu marginea arcuită spre interior ; iar în privința ornamentării, utilizarea, mai mult sau mai puțin frecventă, a ornamentelor canelate.

Dacă cele arătate constituie elemente generale hallstattiene și în special hallstattiene timpurii, bogata ornamentare prin imprimare este specifică numai unor anumite grupuri hallstattiene. Vom încerca, pe baza

⁵ Informație de la V. Boroneanț, care a efectuat cercetările.

⁶ În cercetările făcute de Al. Păunescu, care ne-a oferit pentru studiu materialul hallstattian.

⁷ D. Berciu ne informează că asemenea materiale, provenind din vechi săpături de la *Ostrovul Mare*, se află în depozitul Muzeului Tr.-Severin. N-am avut posibilitatea să studiem aceste materiale.

⁸ M. M. Vasič, în *Starinar*, V, 1910, Beograd, 1912, pi. IX/74.

⁹ *Ibidem*, pi. IX.

¹⁰ *Ibidem*, pl. II/9 a, b.

¹¹ Fragment de vas expus în Muzeul Zaječar care, după informația primită de la Liubinka Vuković, directoarea muzeului, provine dintr-un loc neprecizat din Zaječar.

¹² Printre materialele din diverse culturi și epoci aflate în depozitul Muzeului din Niș, pe care le-am putut vedea din bunăvoința cercetătoarei Rada Ájdić, am remarcat un fragment de strachină provenind de la Mediana, cu profilul arcuit spre interior, avînd marginea decorată în exterior cu o bandă formată din cerulețe unite prin tangente (!) imprimate.

¹³ Nicolai Djambazov și Rumen Katinciarov, în *Археология*, III/3, Sofia, 1961, p. 56 și urm., fig. 6/1, n ; 8/b, g, d. Pe lângă fragmentele ceramice citate, aparținînd sigur tipului *Insula Banului*, ar mai putea fi și altele. În afară de acestea tot acolo au apărut și cioburi de tip *Basarabi*.

¹⁴ V. Mikov, în *Izvestia-Bulletin*, VII, Sofia, 1933, p. 336, fig. 117.

materialului expus, să definim și să încadrăm din punct de vedere cultural și cronologic descoperirile noastre.

O serie de elemente dovedesc puternice tradiții din cultura Țuto-Brdo-Gîrla Mare¹⁵, și anume: ornamentele ce folosesc șiruri de S-uri, șiruri de cerculețe concentrice ștampilate, decorul imprimat în ghirlandă și banda în zigzag cu cerculețe concentrice la unghiuri; torțile de tip „ansa lunată” și „ansa cornută” și, în cazuri mai rare, vasul-cuptor și vasul-solniță.

Frecvența ornamentului format din S-uri este proprie și culturii Hallstattului mijlociu de tip Basarabi. În ansamblu însă, ceramica hallstattiană din Insula Banului se deosebește de aceea a culturii Basarabi. Menționăm câteva elemente caracteristice culturii Basarabi care sînt inexistente la Insula Banului: spiralele împreunate în chip de vîrtej, ornamentul excizat, ornamentul în formă de cruce avînd la mijloc un pătrat și brațele triunghiulare, strachina evazată și vasul cu picior înalt¹⁶. În acest fel constatăm că aspectul hallstattian cercetat în Insula Banului conține elemente de tip Țuto Brdo-Gîrla Mare și Basarabi, deosebindu-se însă în mod evident de acestea.

Zona Porților de Fier, în care se află Insula Banului, a făcut parte, în epoca bronzului mijlociu și tîrziu, din aria de răspîndire a culturii Țuto-Brdo-Gîrla Mare, iar în Hallstattul mijlociu din aria culturii Basarabi. De o contemporaneitate între aspectul cultural cercetat de noi la Insula Banului și una din cele două culturi menționate nu poate fi vorba. În acest fel reiese ca evident faptul că aspectul de la Insula Banului urmează culturii Țuto-Brdo-Gîrla Mare și precede cultura Basarabi, plasîndu-se în Hallstattul timpuriu. Numeroasele relații ce se stabilesc cu grupele Hallstattului timpuriu din regiunile înconjurătoare confirmă cronologia relativă a aspectului identificat în Insula Banului. Tehnica arderii vaselor, la roșu în interior și negru în exterior, este cunoscută în grupa Gava-Lăpuș¹⁷ ca și în grupa Babadag. Proeminențele mari de pe corpul vaselor-urnă, realizate prin împingerea din interior, încadrate de caneluri circulare, concentrice, sînt de asemenea cunoscute în grupele Lăpuș-Gava¹⁸ și Babadag¹⁹. Buza lățită orizontal în exterior la vasele mari a existat în cultura Gîrla Mare, dar este caracteristică grupului hallstattian timpuriu de tip Reci²⁰. Ornamentul canelat în ghirlande este specific grupelor culturale Reci și Mediaș²¹. Remarcăm totuși lipsa de pe gîtul vaselor mari de la Insula Banului a cane-

¹⁵ Vladimir Dumitrescu, *Necropola de incinerare din epoca bronzului de la Cîrna*, București, 1961, pl. LXVI/109; LXIX/146; LXII/59; LXXXVI/370; CIX/178; CXIX/331, 479; CXXII/115; CXXII/315, 331; CXIV și *passim*: D. Berciu și Eugen Comșa, *op. cit.*, fig. 10, 12, 18, 38.

¹⁶ Alexandru Vulpe, *Zur milleren Hallstattzeit in Rumänien (Die Basarabi-Kultur)*, în *Dacia*, N.S., IX, 1965, p. 105 și urm., fig. 1-6.

¹⁷ K. Horedt, *Așezarea fortificată din perioada tîrzie a bronzului de la Sighetul Marmației*, Baia Mare, 1966, p. 13.

¹⁸ *Ibidem*, unde K. Horedt dă și harta cu răspîndirea celei mai caracteristice forme din cultura Gava-Lăpuș.

¹⁹ Sebastian Morintz, *Quelques problèmes concernant la période ancienne du Hallstatt au Bas-Danube à la lumière des fouilles de Babadag*, în *Dacia* N.S., VIII, 1964, p. 101 și urm., fig. 6/6.

²⁰ Z. Székely, *Așezări din prima vîrstă a fierului în sud-estul Transilvaniei*, Sf. Gheorghe, 1966, pl. II/3, 4.

²¹ *Ibidem*, pl. II-IV; Eugenia Zaharia, *Remarques sur le Hallstatt ancien de Transylvanie. Fouilles et trouvailles de Mediaș, 1958*, în *Dacia*, N.S., IX, 1965, fig. 9 și 10.

lurilor în ghirlandă, care apar însă la Reci, Babadag, Susani²², Balta Verde²³ Virtop²⁴. Relativ rare sînt străchinile canelate în interior ca cele de la Mediaș. Profilul unor vase mari, puternic bombate, cu umăr fațetat, amintește forme de la Mediaș²⁵. Ceașca, a cărei suprafață este decorată cu caneluri în ghirlande, foarte frecventă în grupa Susani-Bobda²⁶, apare la Insula Banului relativ rar (fig. 12/4). Nota caracteristică a ceramicii din Insula Banului o constituie bogata ornamentare executată prin imprimare, fapt care o apropie cel mai mult de ceramica de la Babadag. Asemănarea nu se reduce însă numai la tehnica ornamentării, ci și la o serie de motive ornamentale. Astfel, motivele formate din combinații de benzi imprimate (cu așa-zisul torques, în realitate cu un instrument de lut cu creștături) și cerculețe concentrice apar deopotrivă în ambele grupe culturale. Există însă și deosebiri. Ornamentul cu S-uri imprimate este aproape inexistent la Babadag, în timp ce ornamentul din cercuri și tangente, caracteristic grupului Babadag²⁷, este inexistent la Insula Banului²⁸. Cele două feluri de ornamentare, cu cercuri tangente și cu șiruri de S-uri, sînt înrudite, aspectul lor fiind uneori foarte asemănător. Desigur că unul poate fi ușor derivat din celălalt. Totuși, deosebirea dintre ele constituie unul din elementele ce caracterizează — și separă în același timp — grupul Babadag de grupul Insula Banului.

La Pșenicevo²⁹, în apropiere de Stara Zagora (Bulgaria), s-a identificat o așezare hallstattiană timpurie unde întîlnim în mod frecvent asocierea uneori chiar pe același vas, a decorului din șiruri de S-uri cu acela din benzi de cercuri unite prin tangente, realizate prin imprimare.

În apropiere de Plovdiv, la Rascopanița³⁰, apar pe fragmente ceramice diferite și cele două motive ornamentale. Tot acolo s-au găsit fragmente de vase ornamentale cu romburi și triunghiuri de aspect asemănător sau chiar identic cu acela de la Insula Banului. Este clar că cele două așezări menționate ilustrează un grup hallstattian timpuriu înrudit cu cele de tip Insula Banului și Babadag. Aceluiași grup cultural îi aparțin și unele materiale descoperite la Mladinovo, în sud-estul Bulgariei³¹.

În Moldova, descoperirile de la Stoicani³², Pocreaca³³, Brad³⁴, Cozia³⁵ ilustrează un grup cultural strîns legat, în parte identic, cu grupul Babadag,

²² Cercetări Alexandru Vulpe și I. Stratan. Materialele se află în Muzeul din Lugoj.

²³ D. Berciu și Eugen Comșa, *op. cit.*, fig. 41/1.

²⁴ D. Berciu, *Zorile istoriei...*, pl. XVII.

²⁵ Eugenia Zaharia, *op. cit.*, fig. 8/3.

²⁶ Materialul din cimitirul de la Bolda, cercetat de M. Moga, se află în Muzeul din Timișoara.

²⁷ Sebastian Morintz, *op. cit.*, fig. 5/1; 7/2, 5, 7, 10; 6/2, 3, 11, 13.

²⁸ Sporadic apare totuși acest ornament și în aria grupului Insula Banului la Dolni Lom și Mediana (Niș).

²⁹ Din cercetările lui Mincio Dimitrov de la Muzeul Stara Zagora, care ne-a arătat, cu multă bunăvoință, materialele.

³⁰ Peter Detev, *Traces de la civilisation de Raskopanița en Transylvanie*, în *Apulum*, VII/1, 1968, fig. 28.

³¹ V. Mikov, în *Izvestiia-Bulletin*, XIX, *Сборник Гасрла Качарос*, Sofia, 1955, p. 35, fig. 10.

³² M. Petrescu-Dimbovița, *Cetățuia de la Stoicani*, în *Materiale*, I, 1953, p. 153 și urm., fig. 62.

³³ Ion Nestor și colab., *Șantierul Valea Jijiei*, în *SCIV*, III, 1952, p. 45, fig. 5/5—7.

³⁴ Alexandru Vulpe, *op. cit.*, fig. 7/8.

³⁵ Informație A. László, care a efectuat cercetările de la Cozia și ne-a arătat unele materiale, în decembrie 1967.

dar și cu trăsături deosebite. Remarcăm surprinzătoarea apariție la Brad ³⁶ a cerculețelor imprimate, cu o cruciuliță, în interior identice cu cele de la Insula Banului și necunoscute la Babadag.

Elemente foarte asemănătoare cu cele din grupul cultural Stoicani-Brad întâlnim în cultura Ciornîile ³⁷ din zona Niprului mijlociu. Pe lângă alte elemente remarcăm, din nou cu surprindere, asemănarea triunghiurilor imprimate de pe ceramica de tip Ciornîile ³⁸ cu acelea de pe vase de la Insula Banului și din valea Mariței de la Rascopanița ³⁹.

În acest fel se schițează un mare complex cultural, format din mai multe grupe, caracterizat prin ceramică cu ornamente imprimate și cu decoruri asemănătoare.

Grupul de tip Insula Banului este cunoscut în sudul Banatului românesc, în vestul Olteniei, în estul Serbiei și în nord-vestul Bulgariei. În Banat, cu excepția sudului, și în Transilvania culturile hallstattiene timpurii se caracterizează, în privința ornamentării, aproape exclusiv prin ceramică canelată.

Legăturile arătate între grupul *Insula Banului* și cele de tip *Pșenicovo-Rascopanița*, *Babadag* (care cuprinde Dobrogea în întregime și o depășește), *Stoicani-Brad* (din Moldova) formează un mare complex cultural care difuzează anumite elemente către est pînă în interiorul ariei Ciornîile.

Semnalarea unor elemente de tip Babadag (și anume din primul nivel din așezarea de la Babadag) în nivelul VII B₂ de la Troia ⁴⁰ a pus problema pătrunderii acolo a unor elemente etnice străine, originare din Peninsula Balcanică. Ele nu se identifică însă cu nici unul din grupele schițate de noi în cadrul marelui complex hallstattian timpuriu. Presupunem existența în Peninsula Balcanică a unui orizont cultural mai timpuriu, încă neidentificat.

Grupul cultural pe care-l numim de tip Insula Banului ilustrează — pe un spațiu jalonat de descoperirile citate — perioada de timp dintre sfârșitul culturii Zuto-Girla Mare și cultura Basarabi. Elementele de tradiție Girla Mare din cadrul aspectului nostru arată clar că această cultură a evoluat pînă în pragul Hallstattului. Pe de altă parte însă, materialele de tip Insula Banului cunoscute pînă acum documentează un aspect hallstattian timpuriu, relativ evoluat, care presupune etape de tranziție mai vechi de la Girla Mare pînă la aspectul cunoscut de noi. În cadrul locuirilor de pe Insula Banului, o parte din ceramica din sectorul A atestă cel mai bine moșteniri din cultura Girla Mare. Este tocmai sectorul în care a fost constatată tipul cel mai vechi de locuințe, de formă patrulateră, și ceramica canelată relativ puțină. Sectorul B, caracterizat prin locuințe circulare, cu mai multă ceramică canelată și prezența a două obiecte de fier, ilustrează un aspect mai evoluat. Sporirea cantitativă a ceramicii canelate, în cadrul grupului

³⁶ Alexandru Vulpe, *op. cit.*, fig. 7/8.

³⁷ A. I. Terenojkin, *Предкифский период на днепровском правобережье*, Kiev, 1961, p. 67, fig. 41.

³⁸ *Ibidem*, fig. 41/2.

³⁹ Peter Detev, *op. cit.*, fig. 28.

⁴⁰ Carl W. Blegen, Cedric G. Boutler, John L. Caskey, Marion Rawson, *Troy*, vol. IV/2, planșe, pl. 282/15, 17, 18; Carl W. Blegen, *Troy and the Trojans*, p. 67.

cultural Insula Banului, atestă legături cu grupele hallstattiene timpurii din regiunile învecinate spre nord. Așezările de tip Insula Banului din țara noastră (Cuina Turcului, Peștera Ponicova, Insula Banului, Ostrovul Corbului, Ostrovul Mare) se află la periferia nordică a ariei de răspândire a acestui grup cultural, faptul explicând proporția crescândă a ceramicii canelate la Insula Banului. Nu putem preciza încă dacă zona cercetată de noi a intrat într-un anumit moment în aria marelui complex hallstattian caracterizat prin ceramica canelată. Nu este imposibil. Totuși, același grup cultural Insula Banului va transmite culturii Basarabi o serie de elemente care nu puteau fi preluate de la grupele ceramicii canelate.

Problema originii grupelor hallstattiene timpurii a preocupat și preocupă pe cercetători. Încă din 1933 I. Nestor a arătat rolul culturii Vatina în cadrul acestui proces de hallstattizare⁴¹. Descoperiri din estul Banatului (Crucești)⁴² și din Serbia de nord⁴³ (Surčin, Belgis, Virșeț, Vatina) arată tranziția directă de la grupul Vatina târziu la forme tipic hallstattiene. Problema originii numeroaselor grupe hallstattiene timpurii din țara noastră necesită încă cercetări.

Descoperirile de la Insula Banului ne arată existența unui al doilea grup cultural, derivat direct dintr-o cultură a epocii bronzului — în speță. Gîrla Mare — , grup care se încadrează larg, pe baza ceramicii și a obiectelor de metal, în fazele Hallstatt A și B. Deși n-avem încă veriga de tranziție, putem crede totuși că procesul de hallstattizare a avut loc aproximativ în același timp ca și în aria grupului Vatina.

În privința cronologiei absolute, se pare că lucrurile încep să devină din ce în ce mai clare. La începutul fazei Hallstatt A (P. Reinecke) procesul era relativ avansat. Constatăm că în aria culturilor Vatina și Gîrla Mare (— Zuto Brdo) formele tipice ale Hallstattului timpuriu apar încă din faza Bronz D (Reinecke)⁴⁴. Aceste observații pun într-o nouă lumină concepția noastră cu privire la cronologia culturilor hallstattiene timpurii.

Definirea grupului cultural de tip Insula Banului are o deosebită importanță pentru înțelegerea Hallstattului timpuriu din spațiul balcanodunărean. În timp ce grupul Insula Banului își dovedește rădăcini locale, celelalte grupe înrudite (Pșenicevo-Rascopanița, Babadag, Stoicani-Brad) nu pot fi explicate prin evoluție locală decît în mică măsură. O serie de ele-

⁴¹ Ion Nestor, *Der Stand der Vorgeschichtsforschung in Rumänien*, în 22. *BerRGK*, 1932: (1933), p. 114—115; idem, *Istoria României*, I, 1960, p. 108.

⁴² Unele vase din cimitirul de la Crucești, cercetate de M. Moga, expuse în Muzeul din Timișoara, sînt tipice hallstattiene, deși, după părerea lui K. Horvát (*Problemele ceramicii din perioada bronzului evoluat din Transilvania, Muzeul Brukenthal, 1817—1967*, vol. 13, Sibiu, 1967, p. 148—149), cimitirul de la Crucești nu depășește faza Bronz D.

⁴³ Materialele de la Surčin (localitate situată spre vest și nu departe de Belgrad) se află în depozitul Muzeului arheologic de la Zagreb. Am putut studia aceste materiale prin bunăvoința cercetătoarei Ksenia Vinski-Gasparini. Pentru descoperirile de la Belgis, situată în aceeași zonă, a se vedea Vojislav Trbuhović, în *Starinar*, N.S., XI, Belgrad, 1960, p. 163 și urm., fig. 12, 33, 34, 36, 37, 39. Foarte multe materiale descoperite la Virșeț și Vatina, aflate în Muzeul din Virșeț, ne-au fost prezentate cu multă bunăvoință de Rastko Rašajski, directorul muzeului. Problema tranziției către formele ceramicii hallstattiene din aceeași zonă a preocupat pe S. Foltiny, în *Neue Angaben zur Kenntnis der urnenfelderzeitlichen Keramik im südlichen Teile des Karpatenbeckens*, în *Apulum*, VI, 1967, p. 49 și urm.

⁴⁴ Alexandru Vulpe ne-a atras atenția asupra situației de la Cornuțel (*SCIV*, 15, 1964, 4, p. 523 și urm., fig. 1—3), unde un depozit de bronzuri din faza Bronz D se afla într-un vas tipic hallstattian. Aceeași constatare ne-a comunicat-o verbal și M. Petrescu-Dîmbovița.

mente au fost transmise de o populație originară dintr-o regiune încă nedelimitată precis, dar care cuprinde aria de răspîndire a grupului cultural de tip Insula Banului⁴⁵.

În strînsă legătură cu această problemă este aceea a apariției unei populații balcanice în nord-vestul Anatoliei, documentată prin materialele străine din nivelul Troia VII B₂ datate în secolul al XII-lea, precum și aceea a difuzării unor elemente de tip Insula Banului și Babadag în cultura Ciornîles din Ucraina, într-o perioadă mai tîrzie. Aceste probleme vor fi discutate cu alt prilej.

UN NOUVEAU GROUPE HALLSTATTIEN ANCIEN AU SUD-OUEST DE LA ROUMANIE — INSULA BANULUI

RÉSUMÉ

Les recherches de grande ampleur qui ont été effectuées ces dernières années afin de sauvegarder les objectifs archéologiques de la zone qui sera immergée par le lac d'accumulation de l'hydrocentrale de Porțile de Fier, de même que les endroits qui seront affectés aux différentes constructions appartenant au barrage, ont mené à la précision d'un nouveau groupe hallstattiien ancien. Les fouilles ont été effectuées sur l'îlot « Insula Banului » que nous avons divisé en quatre secteurs : A, B, C, D.

À l'extrémité nord-ouest de l'îlot on a décelé les vestiges d'une cité romaine-byzantine et d'un château médiéval, mais on y a trouvé aussi des tessons hallstattiens.

Les secteurs A et B ont fourni un riche matériel archéologique hallstattiien, tandis que dans le secteur D ces vestiges ont été trouvés en moindre pourcentage.

Les habitations hallstattiennes découvertes partiellement enfouies dans le sol sablonneux, sont de forme quadrilatère, dans la première étape d'habitat, et circulaire à la seconde.

À l'intérieur de ces habitations, tout comme dans les fosses attenantes et dans la couche d'habitat, on a mis au jour de la céramique en grande quantité et quelques objets en bronze et en fer (ceux-ci ayant été découverts seulement dans le secteur B), des os d'animaux et de poissons.

La céramique, presque exclusivement fragmentaire, est fortement individualisée par la riche variété des ornements imprimés. La céramique à canelures est mieux représentée dans les secteurs B et D. Toute la céramique nous porte à définir un nouveau groupe culturel dont l'aire de diffusion est jalonnée, pour le moment, par des découvertes similaires, voire même identiques, telles celles de: Ostrovul Mare, Ostrovul Corbului, Peștera Ponicova, Cuina Turcului (en Roumanie), Žuto Brdo, Korbovo, Prahovo, Zajčar, Mediana — auprès de Niš — (en Yougoslavie), Peștera Magura et Dolni Lom (en Bulgarie).

⁴⁵ Ideea aceasta a fost exprimată cu prilejul publicării primelor cercetări de la Babadag și înainte de descoperirile de pe Insula Banului, în *Dacia*, N.S., VIII, 1964, p. 111 și urm.

Ce groupe culturel garde encore des éléments de tradition *Žuto Brdo-Girila Mare*, de l'âge du bronze, annonçant en même temps certains traits de la civilisation de *Basarabi*, du Hallstatt moyen, de sorte qu'il se place dans le Hallstatt ancien (phase A et B). Le groupe de type *Insula Banului* présente d'un côté certaines ressemblances avec le groupe *Babadag* de *Dobroudja* et de l'autre côté avec les découvertes similaires de Moldavie (le groupe *Stoicani-Brad*) et avec le groupe illustré par les découvertes de *Psenicevo*, *Raskopanitsa* et *Mladinovo*, en Bulgarie.

Le groupe de *Insula Banului* indique une évolution à partir d'un fonds local. Il a contribué à la formation des autres groupes dont l'existence ne saurait être expliquée seulement par leur fonds local à eux.

Tous ces groupes, considérés dans leur ensemble, forment un grand complexe culturel hallstattien ancien, dans la zone balkano-danubienne.

LÉGENDE DES FIGURES

Fig. 1. — Carte des découvertes de type *Insula Banului*.

Fig. 2. — *Insula Banului*. Plan des fouilles dans les secteurs A et B.

Fig. 3. — *Insula Banului*. Secteur A. Plan des habitations successives de S.X.

Fig. 4. — *Insula Banului*. Secteur A. Plan des habitations successives de S.X., entrecoupées par des tombes de l'époque romaine-byzantine.

Fig. 5. — *Insula Banului*. Secteur B. Plan des habitations de S. II—III.

Fig. 6. — *Insula Banului*. Secteur B. Plan de l'habitation de S. IVc.

Fig. 7. — *Insula Banului*. Objets en bronze. 1—9, du secteur B; 10, objet en terre cuite servant à l'ornementation de la céramique (du secteur A); 11, valve en grès d'un moule pour aiguilles en bronze (du secteur A); 12, hache en fer (secteur B).

Fig. 8. — *Insula Banului*. Tessons céramiques du secteur A.

Fig. 9. — *Insula Banului*. Tessons céramiques du secteur A.

Fig. 10. — *Insula Banului*. Tessons céramiques du secteur A.

Fig. 11. — *Insula Banului*. Tessons céramiques. 1—3, secteur B; 4—13, secteur A.

Fig. 12. — *Insula Banului*. Tessons céramiques. 1, 2, 5, 8, du secteur A; 4, 9, du secteur B; 10, de la plage (civilisation de *Basarabi*).

Fig. 13. — *Insula Banului*. Tessons céramiques. 1, 3, du secteur A; 2, du secteur B.

Fig. 14. — *Insula Banului*. Tessons céramiques du secteur B. 8, civilisation de *Girila Mare*.

Fig. 15. — *Insula Banului*. Tessons céramiques du secteur B.

Fig. 16. — *Insula Banului*. Tessons céramiques du secteur B.

Fig. 17. — *Insula Banului*. Tessons céramiques du secteur B.

Fig. 18. — *Insula Banului*. Tessons céramiques. 2, 4, 8, 10, du secteur A; 1, 3, 5—7, 11, 13, du secteur B.

Fig. 19. — *Insula Banului*. Tessons céramiques. 5, 8, 9, du secteur A; 1—4, 6, 7, du secteur B.

Fig. 20. — *Insula Banului*. Tessons céramiques du secteur B.

DEPOZITUL DE UNELTE ȘI ARME DIN EPOCA FEUDALĂ TIMPURIE DESCOPERIT LA DRAGOSLOVENI (jud. Vrancea)

DE

MARIA COMȘA și GH. CONSTANTINESCU (Focșani)

În toamna anului 1963, cu ocazia săpării unor gropi în vederea plantării de pomi pe teritoriul I.A.S. „Dragosloveni”, pe terasa mijlocie a marelui drept a pîrîului Rîmna, la punctul numit „La aguzi” sau „La cotul bumbacului”, au ieșit la iveală unelte de fierărie, unelte agricole, arme și numeroase alte obiecte de fier, însumînd un număr de *peste 60 de piese* — întregi sau fragmentare — toate aparținînd epocii feudale timpurii¹. Din relatările primite de la cei care cunoșteau condițiile de descoperire, am aflat că toate aceste obiecte au fost găsite *grămadă* într-o groapă de pom, deci pe o suprafață de 1 m², la o adîncime de circa 0,50 — 0,60 m, de la nivelul actual al solului².

Pentru a se putea aduce noi precizări în legătură cu condițiile de descoperire, în anii 1965 și 1967 s-au efectuat în punctul amintit sondaje³.

După ce prin cercetările de suprafață efectuate în prealabil am constatat că terasa mai sus amintită a fost locuită (mai ales către margine) atît în epoca feudalismului timpuriu (secolele IX — X), cît și în epoca feudalismului dezvoltat (secolele XVI — XVIII), cu ocazia sondajelor s-a putut stabili că aceste obiecte, unelte și arme nu au făcut parte din inventarul vreunui bordei sau atelier meșteșugăresc, ci ele formau un *depozit* aflat în cadrul așezării feudale timpurii.

Locul *precis* unde a zăcut acest depozit a putut fi stabilit datorită indicațiilor date de către cei care au fost de față în momentul descoperirii, iar cu ocazia sondajului din 1965, în preajma acestui loc au fost găsite în poziție secundară încă o serie de obiecte care provin din acel complex, și

¹ Descoperirea a fost semnalată Muzeului de istorie din Focșani de către Isac Ion de la I.A.S. — „Dragosloveni”.

² Aceste date ne-au fost comunicate de brigadierul Ungureanu Niculae, care a fost de față în momentul descoperirii.

³ În lucrarea de față nu ne vom referi la rezultatele acestor săpături în general, ci ne vom limita doar la studierea depozitului de unelte și arme.

anume: o nicovală mai mică, două fragmente de cercuri și un fragment de toartă de la găleți de lemn, precum și o piatră de ascuțit cu urme de rugină de care fusese lipit un hîrleț fragmentar. La circa 2 m NE de locul unde s-a găsit depozitul (în șanțul nr. II, caroul nr. 2—0,50 m) a ieșit la iveală și o lupă de fier izolată.

Cu toate că uneltele și armele nu au apărut într-un bordei, așa cum am arătat mai sus, totuși în imediata apropiere a locului descoperirii lor există și complexe din epoca feudală timpurie.

Din depozit fac parte următoarele unelte și obiecte :

I. UNELTE DE FIERĂRIE

1. *Nicovală masivă* (fig. 1/12), pătrată în secțiune, de forma unui trunchi de piramidă avînd partea superioară mult trasă în afară. (Dimensiuni : lungimea 21,5 cm, baza 5 × 5 cm, iar partea superioară lucrătoare 10 × 10 cm.)

2. *Nicovală de dimensiuni mici* (fig. 1/11), ovală în secțiune, care în partea inferioară se aplatizează treptat descriînd în secțiune un dreptunghi. În partea superioară, imediat sub suprafața lucrătoare ieșită în afară este puțin gluită. (Dimensiuni : lungimea 11,5 cm, baza 1 × 1,8 cm, iar diametrul părții superioare lucrătoare 3,4 × 3 cm.)

3. *Două ciocane de fier* (fig. 1/1,2), cu ambele capete lucrătoare, unul de dimensiuni mari (lung de 15 cm), iar celălalt de dimensiuni mai mici (lung de 9,5 cm).

4. *Șapte clești de fier* de forme și dimensiuni deosebite în funcție de rostul pe care îl aveau la confecționarea diferitelor unelte sau obiecte (fig. 1/3, 4, 7—10).

5. Printre uneltele de fierărie trebuie să menționăm încă un fel de *ciocan* avînd partea inferioară mult alungită, dreptunghiulară în secțiune. Spre capăt, unealta se subțiază din ce în ce mai mult avînd o latură dreaptă, iar cealaltă curbă și terminîndu-se într-un vîrf. Gaura pentru fixarea cozii are forma unui dreptunghi cu colțurile rotunjite. Părțile laterale ale găurii de fixare a cozii sînt inegale. De o parte ele prezintă numai o ușoară curbură spre exterior, în timp ce pe cealaltă parte sînt mai lățite, formînd un triunghi cu baza foarte lată în raport cu înălțimea și avînd vîrfurile spre exterior (fig. 1/5).

După cît se pare, această unealtă era folosită pentru zdrobirea minereului de fier, știut fiind că în epoca feudală timpurie meșteșugul reducerii fierului nu era încă separat de acela al prelucrării lui⁴.

II. UNELTE AGRICOLE

1. *Două cuțite de plug* lucrate dintr-o bară de metal dreptunghiulară în secțiune în partea superioară, iar partea inferioară, care formează cuțitul propriu-zis, este puțin curbată, lățită și ascuțită pe o parte, descriînd în secțiune un triunghi. Cele două cuțite aparțin aceleiași tip, dar prezintă variante deosebite.

a) Primul are tăișul lat și scurt, reprezentînd circa o treime din lungimea sa totală (fig. 2/10). (Dimensiuni : lungimea totală 42,5 cm ; lungimea tăișului 13,8 cm ; lățimea tăișului 7,3 cm.)

b) Al doilea, de dimensiuni mai mici, are tăișul mai îngust, dar mai lung, cuțitul propriu-zis reprezentînd mai bine de jumătate din lungimea sa totală (fig. 2/11). (Dimensiuni : lungimea totală 30,3 cm ; lungimea tăișului 18 cm, lățimea tăișului 5 cm.)

⁴ M. Comșa, *Săpăturile de la Bucov*, în *Materiale*, VI, București, 1959, p. 569.




Fig. 1.— *Dragostoveni*. Unelte de fierărie. 1, 2, ciocane de fierar; 3, 4, 6—10, diferite tipuri de clești de fierar; 5, ciocan folosit probabil pentru zdrobirea minereului de fier; 11, 12, nicovale.




Fig. 2. — Dragostoveni. Unelte agricole. 1, 2, oticuri; 3, 6, rame de hîrleț; 4, coasă; 5, 7—9, săpălîgi; 10, 11, cuțite de plug; 12—16, seceri.

2. *Șapte brăzdare de plug* de dimensiuni diferite (lungimea lor totală variind între 16,5 și 22,5 cm). Partea anterioară, lucrătoare, care constituie brăzdarul propriu-zis, are forma unui triunghi cu laturile inegale avînd un tăiș în unghi, iar partea posterioară este prevăzută cu două urechi prin care brăzdarul propriu-zis, de fier, se fixează pe talpa de lemn a plugului. Partea de dedesubt a brăzdarului propriu-zis este netedă, pe cînd partea de deasupra a acestuia prezintă o ridicătură ca o muchie, triunghiulară în secțiune (triunghiul avînd baza foarte lată), ce pornește de la mijlocul porțiunii unde încep urechile și începe brăzdarul propriu-zis și continuă pînă spre vîrfurile tăișului (fig. 2/4—10).

În funcție de forma pe care o are această muchie la locul său de pornire putem distinge două variante.

La prima variantă capătul muchiei descrie în profil o linie curbă care se unește lin în partea posterioară, de fixare, a brăzdarului (fig. 2/5, 7), în timp ce la varianta a doua capătul este proeminent, avînd forma unei piramide cu baza foarte lată (fig. 2/4, 6).

Partea posterioară, de fixare, a brăzdarului, uneori este ușor curbată, alteori ea prezintă o fațetă în formă de triunghi care începe în vîrfurile piramidei și coboară pînă la capătul urechilor.

În sfîrșit, unul din cele șapte brăzdare pare să fi avut tăișul detașabil, urmele de prindere al acestuia putînd fi observate pe partea de deasupra a brăzdarului propriu-zis (fig. 3/10).

3. *Cinci săpălgi*, dintre care patru întregi și una fragmentară. Ele sînt de două tipuri diferite.

a) Primul tip reprezentat printr-un singur exemplar are tăișul curb și trunchiul destul de lung și zvelt, dreptunghiular în secțiune. Părțile laterale ale găurii de fixare a cozii sînt lățite în forma unui triunghi, iar partea de deasupra este lățită și ea mult lateral pe direcția opusă tăișului, descriind un oval alungit. Această porțiune servea la fixarea cît mai bine a cozii (fig. 2/8).

b) Tipul al doilea este reprezentat prin patru exemplare (trei întregi și unul fragmentar, din care s-a păstrat numai jumătatea inferioară). Ele au tăișul mai îngust decît primul tip drept sau puțin curbat, avînd partea de deasupra găurii de fixare a cozii masivă, descriind un dreptunghi în secțiune. În dreptul găurii de fixare a cozii, în cele două părți opuse tăișului, se află un fel de prelungiri care descriu de o parte și de alta cîte un semicerc (fig. 2/5, 7, 9).

4. *Două oticuri* de dimensiuni egale (fig. 2/1, 2), cu tăișul lat, avînd în partea superioară niște urechi pentru fixarea cozii. (Dimensiuni: lungimea lor totală este de 11,8 cm.)

5. *Trei rame de hîrtej* (una întreagă și două fragmentare), de dimensiuni diferite (fig. 2/3, 6).

6. *Cinci seceri* care pot fi încadrate în două tipuri, ambele avînd la rîndul lor cîte două variante:

Secerile aparținînd tipului I cu tăișul numai puțin curbat și scurt. Prima variantă a acestui tip avînd tăișul pînă lîngă coadă (fig. 2/15), în timp ce a doua variantă are lîngă coadă o anumită porțiune rotundă în secțiune și abia după aceea începe tăișul (fig. 2/16).

Tipul II are tăișul puternic curbat, descriind un semicerc, acest tip prezentînd aceleași variante ca și primul (fig. 2/12—14).

7. *O coasă fragmentată* (fig. 2/4). (Dimensiuni: lungimea păstrată 23,5 cm, lățimea tăișului 3 cm.)

8. *Fier pentru curățat plugul* (fig. 3/1). (Dimensiuni: lungimea totală 22,5 cm.)



Fig. 3. — *Dragosloveni*. Unelte agricole. 1, fier pentru curățat plugul; 2, piatră de ascuțit; 3, verigă pentru fixarea cozii la o unealtă; 4–10, brăzdare.




Fig. 4. — *Dragosloveni*. Torți și cercuri de fier de la vedre de lemn.



Fig. 5. — Dragostoveni. Arme și piese de harnașament. 1, 2, 5, 9, 10, topoare de luptă; 3, 4, scărițe de șa; 6, vîrf de lance; 7, 8, zăbale.




Fig. 6. — Dragostoveni. Ceramica descoperită în preajma depozitului de unelte și arme. 1—5, 8, fragmente arse oxidant (gălbui și roșii) cu decor incizat; 6, 7, 9, fragmente arse inoxidant (cenușii); 10, fragment de ulcior amforoidal din pastă fină roz.

III. OBIECTE DE UZ CASNIC

1. *Fragmente de cercuri de fier de la vedre de lemn* (fig. 4/11—16).

2. *Torți întregi sau fragmentare de la vedre de lemn* (fig. 4/1—10). Acestea sînt confecționate dintr-o bară de metal rotundă, pătrată sau dreptunghiulară în secțiune, sau altele dintr-o bară de metal pătrată în secțiune și răsucită. Capetele acestor torți de asemenea sînt variate; unele au capetele terminate într-un fel de butoni avînd forma unei piramide turtite, altele au capete simple îndoite în sus, iar altele au partea îndoită în sus a capetelor lătită, formînd un fel de figuri care serveau și utilul, dar contribuiau și la înfrumusețarea acestor piese, artistul popular punîndu-și adesea la contribuție fantezia în executarea lor (fig. 4/8—10).

IV. ARME ȘI PIESE DE HARNAȘAMENT

1. *Topor de luptă cu tăișul lat dispus asimetric față de corp* (fig. 5/10). Părțile laterale ale găurii de fixare a cozii opuse tăișului au fost lățite, descriînd un semicerc. Muchia lipsește. (Dimensiuni: lungimea părții păstrate 13,5 cm; lățimea tăișului 10,50 cm; înălțimea tăișului 3,3 cm; lățimea corpului 2,2 cm.)

2. *Topor de luptă cu tăișul mai îngust, ușor curbat, așezat simetric față de corp* (fig. 5/5). Părțile laterale ale găurii de fixare a cozii opuse tăișului au fost lățite descriînd un semicerc. Muchia toporului este dreptunghiulară. (Dimensiuni: lungimea 17,2 cm; lățimea tăișului 8 cm; înălțimea tăișului 3 cm; lățimea corpului 2,2 cm; lungimea muchiei 2,6 cm și lățimea ei 2 cm.)

3. *Topor de luptă cu tăișul îngust* (fig. 5/9), avînd părțile laterale opuse tăișului de lîngă gaura de fixare a cozii prelungite, descriînd un semicerc. Muchia este masivă dreptunghiulară. (Dimensiuni: lungimea 12,5 cm; lățimea tăișului 4,2 cm; lățimea corpului 1,9 cm; marginea muchiei 2,6 cm și lățimea ei 1,8 cm.)

4. *Topor de luptă cu tăișul în formă de vîrf de suliță* (fig. 5/1), descriînd în secțiune un romb. Muchia este mult alungită avînd forma unui trunchi de piramidă aplatisat, cu capătul puțin curbat. Părțile laterale de fixare a cozii sînt lățite descriînd de o parte și de alta cîte un semicerc. (Dimensiuni: lungimea totală 26,5 cm; lungimea muchiei 7,5 cm; lățimea ei lîngă gaura de fixare 2,2 cm, iar la capăt 2,4 cm; grosimea ei lîngă gaura de fixare 1,7 cm, iar la capăt 0,9 cm; lungimea lamei 16,2 cm; lățimea ei 1,6 cm și grosimea sa de 1,3 cm.)

5. *Topor de luptă cu tăișul în formă de lance* (fig. 5/2), avînd muchia mult alungită de forma unui trunchi de piramidă aplatisat, cu capătul puțin curbat. Părțile laterale ale găurii de fixare a cozii sînt și ele lățite, descriînd de o parte și de alta cîte un semicerc. (Dimensiuni: lungimea totală 24,6 cm; lungimea muchiei 5,5 cm; lățimea ei lîngă gaura de fixare 1,6 cm, iar la capăt 1,8 cm; grosimea ei lîngă gaura de fixare 2 cm, iar la capăt 0,5 cm; lungimea lamei 15,5 cm și lățimea ei maximă 2,7 cm.)

6. *Vîrf de lance fragmentar cu lama în formă de triunghi alungit* (fig. 5/6), descriînd în secțiune un romb, cu tub pentru fixarea cozii conic la vîrf și octogonal spre bază (lungimea pătrată 18,2 cm, diametrul tubului de fixare a cozii în partea inferioară 2,8 cm, lățimea maximă a lamei 2,7 cm).

7. *Două fragmente de zăbale*, una fiind fixată pe psalia de fier respectivă (fig. 5/7—8).

8. *Două scărițe de sa din fier* de tipuri și dimensiuni diferite. Prima are forma unui dreptunghi cu colțurile rotunjite (fig. 5/3). Ochiul este lucrat prin ciocnire și are forma unui

pentagon cu colțurile rotunjite, bara din care este format descriind un dreptunghi în secțiune. Arcul scăriței în partea superioară este semicircular în secțiune, iar de la mijloc în jos se lățește treptat, ajungând la lățimea maximă în partea inferioară unde începe talpa sau placa de sprijin a piciorului călărețului. (Dimensiuni: înălțimea 17,5 cm; distanța între cele două arcuri (brațe) ale scăriței 10,5 cm; lățimea (tălpii) plăcii de sprijin 7,3 cm.)

A doua scăriță, de dimensiuni mult mai mici decât prima, are forma unui triunghi cu colțurile rotunjite (fig. 5/4). Ochiul și o parte din arcuri lipsesc. Pe baza porțiunii păstrate din cele două arcuri (unul fiind păstrat până aproape de ochi) putem constata că acestea sînt rotunde în secțiune. În partea inferioară începe placa de sprijin mult mai îngustă decât la prima scăriță. (Dimensiuni: înălțimea păstrată 10 cm — probabilă inițială 13 cm; distanța între arcuri (brațe) în partea inferioară 12 cm; lățimea plăcii de sprijin 2,4 cm.)

V. ALTE OBIECTE

1. *O verigă* pentru fixarea cozii la o unealtă (fig. 3/3).

2. Din același complex cu uneltele de fier mai provine, după cum am văzut mai sus, o *piatră de ascuțit* (fig. 3/2), verzuie.



Uneltele și armele de la Dragosloveni își găsesc analogii peste tot în complexele din epoca feudală timpurie, atât pe teritoriul țării noastre⁶ cât și în afara granițelor țării⁷, încît apartenența lor acestei epoci nu poate fi pusă la îndoială.

O încadrare cronologică mai exactă a depozitului în cadrul epocii feudale timpurii ne pot da armele și piesele de harnașament, care în general sînt caracteristice pentru o durată de timp mai scurtă în comparație cu celelalte obiecte care au o persistență mai îndelungată. Astfel toporul cu tăișul lat dispus asimetric față de trunchi are analogii apropiate în unele din cimitirele Moraviei datate în secolele IX—X⁷. Toporul cu tăișul îngust își găsește analogii într-un mormînt peceneg din a doua jumătate a secolului al X-lea, descoperit pe teritoriul orașului București⁸ și la Laki-movo⁹ (în R. P. Bulgaria) într-un depozit de unelte și arme din secolele IX—X. Exemplare asemănătoare se întîlnesc și în Rusia Kieviană¹⁰.

⁶ V. Canarache, *Unelte agricole pe teritoriul Republicii Populare Române în epoca veche*, în SCIV, 1, 1950, 2, p. 83 — 109; Gh. Ștefan și colab., *Șantierul Garvân (Dinogetia)*, în SCIV, III, 1952, p. 359, fig. 11/1; idem, în SCIV, IV, 1953, 1—2, p. 242; idem, în *Materiale*, VII, 1961, p. 691; Gh. Florescu, R. Florescu și P. Diaconu, *Capidava*, București, 1958, p. 234, fig. 117/1—2; P. Diaconu, R. Popa, N. Angheliescu, *Șantierul arheologic Păcuilui lui Soare*, în *Materiale*, VIII, p. 719, fig. 8/3.

⁷ B. A. Kolcin, *Черная металлургия и металлообработка в древней Руси*, în МГА, 33, Moscova, 1955; G. B. Feodorov, *Rezultatele și problemele principale ale cercetărilor arheologice din sud-vestul U.R.S.S. referitoare la primul mileniu al e. n.*, în SCIV, X, 1959, 26, p. 396; Atanas Milcev, *Проучвания на раннославянската култура в България и на Плиска през последните двадесет години*, în *Археология*, Sofia, VI, 1964, p. 25, fig. 2; Jaroslav Kudrnač, *Clteva date noi despre agricultura la slavi*, în *Arheologia Moldovei*, 1, București, 1961, p. 225 — 243; Józef Kostrzewski, *Kultura Prapolska*, Warszawa, 1962, p. 245, fig. 212.

⁸ Josef Poulik, *Staroslovanska Morava*, Praga, 1948, pl. LXXVII/9 și pl. LXXVIII/1—4.

⁹ *Istoria orașului București*, I, 1965, p. 67/5.

¹⁰ Atanas Milcev, *op. cit.*, p. 25, fig. 2.

¹¹ B. A. Kolcin, *op. cit.*, p. 146, fig. 115.

Topoarele de luptă cu tăişuri în forma de lance sau de sulită au fost descoperite deocamdată numai pe teritoriul țării noastre, toate exemplarele cunoscute pînă acum aparținînd secolului al X-lea.

Virful de lance, în ceea ce privește sistemul de fixare pe coadă, are analogii în Rusia Kieviană¹¹, dar se deosebește de exemplarele cunoscute acolo prin detaliile formei lamei și a tubului de înmănușare.

Zăbalele și scărițele de șa au analogii apropiate, dar nu identice, printre piesele de harnașament caracteristice Rusiei Kieviene¹², cit și în mormintele sau complexe pecege de la noi și din regiunea nord-ponctică¹³.

Pentru o datare mai exactă ne vine în sprijin și ceramica descoperită în așezarea feudală timpurie din punctul „La aguzi”. Într-adevăr, atît din cercetările de suprafață cit și din sondajul efectuat provin cioburi ornamentate cu linii orizontale și în val (fig. 6/2—4, 5, 8), ori cu linii orizontale asociate cu grupuri de linii verticale sau oblice dispuse din loc în loc pe umărul vasului (fig. 6/1), sau fragmente din vase de culoare cenușie cu decor executat prin lustruire (fig. 6/6, 7, 9), caracteristice secolului al X-lea, iar în unele cazuri și începutului secolului al XI-lea. Prezența însă pe pavajul aflat în imediați apropiere a depozitului a unor fragmente de ulcioare amforoidale lucrate din pastă fină de culoare roz (fig. 6/10) ne obligă să restringem datarea așezării și implicit a depozitului numai la secolul al X-lea, deoarece acest tip de vas nu apare în complexe din secolul al XI-lea. Această datare în secolul al X-lea este confirmată în general și de analogiile citate mai sus. Noi cercetări vor putea aduce desigur precizări în ceea ce privește restringerea datării acestui depozit în cadrul secolului al X-lea.

Uneltele și armele de la Dragosloveni reprezintă, după cît se pare, inventarul unui bogat atelier de fierărie ce fusese situat undeva în cuprinsul așezării din epoca feudală timpurie, aflată, după cum am văzut mai sus, în preajma locului lor de descoperire. Împreună cu uneltele de fierărie se aflau și variatele produse (unelte agricole, obiecte de uz casnic, arme, piese de harnașament etc.) făurite de meșterul fierar. Toate aceste obiecte au fost ascunse cu ocazia unor tulburări¹⁴, care posibil să fi provocat chiar încetarea vieții în așezarea din epoca feudală timpurie din punctul „La aguzi”. Continuarea cercetărilor în cadrul așezării va putea elucida desigur atît momentul cît și împrejurările istorice care au determinat ascunderea acestui depozit.

Analizînd cu atenție diferitele piese care compun depozitul de la Dragosloveni, putem trage o serie de concluzii, deosebit de importante, referitoare la gradul de dezvoltare la care ajunsese meșteșugul prelucrării fierului și agricultura în secolul al X-lea pe teritoriul țării noastre în general și în zona cuprinsă între Munții Vrancei și Siret în special. Existența în această zonă a unor ateliere de fierărie de proporțiile celui de la Drago-

¹¹ *Ibidem*, p. 141, fig. 110.

¹² *Ibidem*, p. 167, fig. 143 dreapta sus.

¹³ *Istoria orașului București*, I, p. 67, fig. 3; S. A. Plețneva, *Печенеги, торки и половцы в южнорусских степях* în *МИА*, 62, Moscova, 1958, p. 157, fig. 3 și p. 158, fig. 4.

¹⁴ Este vorba foarte probabil de tulburări provocate de invazia pecenegilor în sudul Moldovei și nord-estul Munteniei.

sloveni¹⁵ presupune și existența mineritului undeva în munții din apropiere. În ceea ce privește meșteșugul prelucrării fierului observăm că el nu era încă specializat pe diferite ramuri. Același meșteșugar făurește deopotrivă unelte agricole, arme, piese de harnașament, obiecte necesare uzului casnic. Separarea între diferitele categorii de meșteșugari care prelucrau fierul în făuritori de unelte, armurieri etc. se va produce abia mai târziu, în cadrul orașelor din epoca feudalismului dezvoltat.

Numeroasele unelte agricole care fac parte din depozitul de la Dragosloveni ne dovedesc că în zona respectivă în secolul al X-lea agricultura se practica intens. De asemenea, prezența lamelor de hîrleț și a săpăligilor documentează și grădinaritul.

Într-un cuvînt, se poate afirma că locuitorii din zona cuprinsă între Munții Vrancei și Siret duceau în secolul al X-lea o viață prosperă de agricultori, păstori, meșteșugari fierari, fiecare din aceste ocupații predominînd în funcție de condițiile economice și geografice ale fiecărei microregiuni în parte din această zonă.

În sfîrșit, o ultimă concluzie care se impune este aceea a stabilirii locului pe care îl ocupa agricultura și meșteșugul prelucrării fierului la noi în raport cu teritoriile învecinate cu țara noastră.

În ceea ce privește agricultura putem afirma, pe baza datelor de care dispunem, că ea se situa din punctul de vedere al perfecționării uneltelor la nivelul regiunilor avansate din centrul, estul și sud-estul european. La același nivel putem spune că se situează și meșteșugul prelucrării fierului. Avînd în vedere varietatea produselor meșteșugarilor, putem afirma chiar că reducerea și prelucrarea fierului la Dragosloveni se situează la nivelul celor mai avansate regiuni.

DÉPÔT D'OUTILS ET D'ARMES DE LA HAUTE ÉPOQUE FÉODALE DÉCOUVERT À DRAGOSLOVENI, DÉPARTEMENT DE VRANCEA

RÉSUMÉ

A l'automne 1963, lors de certains travaux agricoles, on a découvert sur la terrasse moyenne de la rive droite de la Rîmna, au lieu-dit « La aguzi », un dépôt d'objets en fer, entre autres, des outils de forgeron (enclumes, marteaux, tenailles), des outils agricoles (coutres, versoirs, binettes, bêches, etc.), des armes et pièces d'harnachement (haches de lutte, de différents types, pointes de lance, mors, étriers) ainsi que d'autres objets datant de X^e siècle.

¹⁵ Depozitul de la Dragosloveni nu este izolat în regiunea respectivă. De curînd, cu ocazia unor lucrări de terasare, au ieșit la iveală unelte de fierărie și arme la Cîmpineanca, comună suburbană a orașului Focșani. O parte din obiecte s-au pierdut, dar o nicovală de proporții ceva mai mari decît cea de la Dragosloveni și un topor de luptă au fost salvate prin grija lui Gh. Constantinescu. Din spusele celor care au fost de față în momentul descoperirii Gh. Constantinescu a aflat că printre obiectele descoperite se afla și o sabie, care însă din păcate nu a putut fi recuperată.

Sur la foi des objets du dépôt on peut tirer des conclusions intéressantes quant au niveau de développement atteint par la métallurgie du fer et par l'agriculture, au X^e siècle, sur le territoire de notre pays, en général, et tout particulièrement dans la zone s'étendant entre les monts de Vrancea et le Siret.

Suivant les données dont on dispose nous constatons que la métallurgie du fer n'était pas alors différenciée en diverses spécialités, le même artisan fabriquant aussi bien les outils agricoles que les armes et les pièces d'harnachement. La séparation des artisans travaillant le fer, en diverses catégories, forgerons, armuriers, etc. aura lieu plus tard dans les villes de l'époque féodale.

Analysant comparativement la situation de chez nous et celle des territoires avoisinants nous pouvons affirmer, aussi bien en ce qui concerne la métallurgie du fer que pour l'agriculture, que le degré de perfection des outils était au X^e siècle le même que celui atteint dans les régions avancées de l'Europe centrale, de l'est et du sud-est.

LÉGENDE DES FIGURES

Fig. 1. — *Dragosloveni*. Outils de forgeron. 1, 2, marteaux de forgeron ; 3, 4, 6—10, différents types de tenailles ; 5, marteau utilisé probablement pour broyer le minerai de fer ; 11, 12, enclumes.

Fig. 2. — *Dragosloveni*. Outils agricoles. 1, 2, pelle pour nettoyer le coutre de la charrue ; 3, 6, bêches ; 4, faux ; 5, 7—9, serfouettes ; 10, 11, coutres de charrue ; 12—16, faucilles.

Fig. 3. — *Dragosloveni*. Outils agricoles. 1, outil pour nettoyer la charrue ; 2, fusil à aiguiser ; 3, anneau servant à fixer le manche d'un outil ; 4—10, versoirs.

Fig. 4. — *Dragosloveni*. Anses et cercles en fer, seaux en bois.

Fig. 5. — *Dragosloveni*. Armes et pièces d'harnachement. 1, 2, 5, 9, 10, haches de combat ; 3, 4, étriers ; 6, pointe de lance ; 7, 8, mors.

Fig. 6. — *Dragosloveni*. Céramique découverte dans les parages du dépôt d'outils et d'armes. 1—5, 8, tessons à cuisson oxydante (jaunâtres et rouges) au décor incisé ; 6, 7, 9, tessons à cuisson inoxydante (gris) ; 10, fragment de cruche amphoroïdale en pâte fine rose.

VASILE APOKAPES ȘI NIKIPHOR BOTANEIATES — KATEPANI LA DUNĂREA DE JOS

DE

PETRE DIACONU

Capitolul din cronica lui Attaleiates referitor la invazia uzilor din 1064 debutează cu următoarea frază: „τῆς γ' ἰνδικτιῶνος ἐνστάσης ἐπάρχοντος τῶν κατὰ τὸν Ἰστρον πόλεων τοῦ τε μαγίστρου Βασιλέως τοῦ Ἀποκάπης καὶ τοῦ Νικηφόρου τοῦ περιβοήτου Βοτανειάτου”¹ (Cînd a venit al treilea indiction, conducător al orașelor de la Dunăre era magistrul Vasile Apokapes și vestitul Nikiphor Botaneiates).

Știrea că în momentul invaziei uzilor Paradunavon-ul (Paristrion) era condus de Vasile Apokapes și Nikiphor Botaneiates este consemnată și-n alte două cronici: o dată în cronica lui Skylitzes-Cedren, iar altă dată în aceea a lui Zonaras.

Continuatorul lui Skylitzes notează: „ἐν δὲ τῇ δύσει κατὰ τὴν τρίτην ἰνδικτιῶνα, ἀρχόντων τῶν περὶ τὸν Ἰστρον ποταμὸν [πόλεων] τοῦ μαγίστρου Βασιλείου τοῦ Ἀποκάπου καὶ τοῦ μαγίστρου Νικηφόρου τοῦ Βοτανειάτου”². (către al treilea indiction, cînd la apus în orașele de la Dunăre erau cîrmuitori magistrul Vasile Apokapes și magistrul Nikiphor Botaneiates); iar Zonaras: „οἱ τῶν παριστρίων πόλεων ἄρχοντες, ἦσαν δ' οὗτοι ὁ μάγιστρος Νικηφόρος ὁ Βοτανειάτης καὶ ὁ μάγιστρος Βασίλειος ὁ Ἀποκάπης”³ (conducătorii orașelor de la Dunăre erau magistrul Nikiphor Botaneiates și magistrul Vasile Apokapes).

Precizările cronicarilor Attaleiates, Skylitzes Cont. și Zonaras au fost interpretate de istorici în diferite chipuri. Astfel N. Skabalanovič, plecînd de la presupunerea că prin „orașele de la Dunăre” sînt desemnate două provincii: thema Paradunavon-ului (de la Dunărea de jos) cu capitala la Dorostolon și thema Sirmium-ului (de la Dunărea de mijloc), opinează că Vasile Apokapes ar fi fost conducătorul provinciei de la Dunărea de

¹ Attalciates, *Historia*, Bonn, 1853, p. 83, 10–12.

² Cedren, *Hist. Comp.*, II, Bonn, 1839, p. 654, 10–13.

³ Zonaras, *Epitome historiarum*, IV, Leipzig, 1871, p. 199, 27–29.

jos, iar Nikiphor Botaneiates conducătorul themei de la Dunărea de mijloc ⁴.

Învățatul polonez Tadeusz Wassilewski, admitînd existența a două regiuni a orașelor de la Dunăre, se deosebește totuși de N. Skabalanovič prin aceea că inversează ordinea comandanților ⁵; după opinia sa, Vasile Apokapes ar fi fost conducătorul așa-numitei theme a Paristrion-ului din Serbia, iar Nikiphor Botaneiates ar fi fost conducătorul themei Paristrion-ului de la Dunărea de jos ⁶.

N. Bănescu înțelege prin „orașele de la Dunăre” provincia Paradunavon (Paristrion) și o parte a themei Bulgaria ⁷. Potrivit părerii lui, în 1064 Vasile Apokapes era conducătorul Paristrion-ului, iar Nikiphor Botaneiates conducătorul Bulgariei. Pentru cea de-a doua parte a afirmației sale, N. Bănescu aducea drept mărturie mențiunea lui Skylitzes Cont. cum că uzii, trecînd în anul 1064 fluviul, au învins oștile de bulgari și de romei. „Il est plus qu'évident — notează savantul român — que par Bulgares en opposition avec Rhomées, l'historien entend les forces du thème de Bulgarie” ⁸. Cu alte cuvinte, N. Bănescu vroia să sugereze că etnicul ostașilor care au luptat împotriva uzilor constituie un criteriu pentru determinarea regiunilor conduse de Vasile Apokapes și Nikiphor Botaneiates. De aici și concluzia că Vasile Apokapes — stînd în fruntea romeilor — nu putea fi decît strategul Paradunavon-ului, în timp ce Nikiphor Botaneiates — aflîndu-se în fruntea bulgarilor — trebuie să fi fost conducătorul themei Bulgaria ⁹. Această themă, susține N. Bănescu, se întindea în anul 1064 pînă la Dunăre ¹⁰ și de aceea cronicarul a putut îngloba pe cei doi comandanți în expresia abreviată: „ἀρχόντων τῶν περὶ τὸν Ἴστρον [πόλεων] ποταμὸν τοῦ μεγίστου Βασιλείου etc. (Cedren) sau τῶν περιστρίων πόλεων

⁴ N. Skabalanovič, *Византийское государство и церковь в XI вѣкѣ* S. Petersburg, 1884, p. 228, nota 2. Asupra complicatei probleme a themelor Sirmium și Serbia vezi și opiniile lui P. Mutafciiev, *Bulgares et Roumains dans l'histoire des pays danubiens*, Sofia, 1932, p. 345—346; idem, *История на български народ*, II, Sofia, 1944, p. 1—10; cf. G. Ostrogorsky, *Histoire de l'Etat byzantin*, Paris, 1956 p. 338, nota 1.

⁵ Tadeusz Wassilewski. *Le thème byzantin de Sirmium-Srem aux XI^e — XII^e siècles*, în *Зборник радова византијског института*, VIII, 2 (*Mélanges Georges Ostrogorsky*) II, Belgrad, 1964, p. 479—480. Acest punct de vedere și l-a însușit și Eug. Stănescu într-o ședință de comunicări prezentată în anul 1968 la Institutul de studii sud-europene.

⁶ T. Wassilewski, reluînd o idee a lui N. Skabalanovič, ne lasă să înțelegem că denumirile „Paristrion Occidental” și „Paristrion Oriental”, recte „Orașele dunărene occidentale” și „Orașele dunărene orientale”, erau oficiale. Vezi în această privință surprinzătoarea afirmație a învățatului polonez (*op. cit.*, p. 473) cum că „ces terrains (adică ținuturile de la Dunărea de mijloc) s'étaient d'abord sur le territoire appelé plus tard Paristrion Occidental” (s.n.), în pofida faptului că asemenea denumiri (necunoscute izvoarelor bizantine) au un caracter convențional în istoriografia modernă.

⁷ N. Bănescu, *Les duchés byzantins de Paristrion (Paradounavon) et de Bulgarie*, București, 1946, p. 28—30, 89—90 (tot acolo și restul bibliografiei).

⁸ *Ibidem*, p. 34.

⁹ *Ibidem*, p. 143.

¹⁰ Că thema Bulgaria nu se întindea pînă la Dunăre reiese și din interpretarea informațiilor lui Skylitzes-Cedren, II, p. 585 privind un episod petrecut cu puțin înainte de invazia pecenegilor din iarna lui 1048—1049. În preziua năvălirii, împăratul a sfătuit prin scrisori pe Mihail, fiul lui Anastasie — arhontele „orașelor dunărene” — și pe patriciul Kegen, conducătorul celor trei triburi pecenege trecute în imperiu, ca amîndoi să se îngrijească de paza malurilor fluviului și în măsura în care s-ar apropia hoardele lui Tyrach să-l înștiințeze degrabă pentru ca astfel să le trimită ajutoare. De la sine înțeles că dacă thema Bulgaria s-ar fi întins pînă la Dunăre, împăratul ar fi dat aceleași sfaturi și katepanului Vasile Monahul.

ἀρχοντες (Zonaras)”. Așadar, încheierea învățatului român este că și „unul și celălalt își exercitau autoritatea asupra orașelor de la Dunăre: Apokapes la est [ca strateg al Paradunavon-ului], Botaneiates la apus [ca strateg al themei Bulgaria]”¹¹.

V. N. Zlatarski vedea în „orașele de la Dunăre” numai thema Paradunavon-ului, condusă în momentul năvălirii uzilor de către Vasile Apokapes¹². După părerea istoricului bulgar, Nikiphor Botaneiates nu era în 1064 katepan ci un simplu general — un conducător de oști — trimis la Dunăre spre a-l ajuta pe Vasile Apokapes¹³. Asemenea situații, subliniază Zlatarski, ar mai fi existat la Dunăre în secolul al XI-lea¹⁴ și, spre exemplificare, citează cazul lui Vasile Monahul, hihemonul Bulgariei, care a venit în iarna lui 1048—1049 în sprijinul arhontelui orașelor dunărene, Mihail Akolouthos (citește Mihail, fiul lui Anastasie¹⁵), ca și pe acela al lui Constantin Arianites care, în 1049, a sărit în ajutorul lui Mihail Akolouthos. După părerea lui Zlatarski¹⁶, Attaleiates, avînd o deosebită simpatie pentru Nikiphor Botaneiates, l-ar fi citat întîi pe acesta și nu pe Vasile Apokapes, în eventualitatea că amîndoi ar fi fost (în același timp) cîrmuitorii „orașelor de la Dunăre”¹⁷. Un alt argument în sprijinul afirmației că conducătorul themei Paradunavon ar fi fost Vasile Apokapes este găsit de istoricul bulgar în aceea că ἐπάρχοντος din fraza lui Attaleiates este la singular, ceea ce ar însemna că expresia se referă la primul dintre amintii comandanți, adică la Vasile Apokapes¹⁸. Faptul că în fraza lui Skylitzes Cont. este consemnat pluralul ἀρχόντων n-ar avea mare importanță, de vreme ce — subliniază istoricul bulgar — izvorul lui Skilitzes Cont. pentru epoca respectivă, îl constituie opera lui Attaleiates¹⁹.

Zlatarski ne lasă să înțelegem că Zonaras, care de asemenea folosește un plural (ἀρχοντες), iar, pe deasupra, inversează ordinea comandanților, prezintă un interes și mai mic, deoarece el este și mai depărtat în timp de evenimentele pe care le relatează²⁰. Prin urmare, potrivit opiniei lui V. N. Zlatarski, singurul izvor literar care trebuie luat în seamă — în problema definirii conducătorului orașelor de la Dunăre, în 1064 — este cronică lui Attaleiates.

Firește, un asemenea punct de vedere, care pleacă de la ideea că Skylitzes Cont. și Zonaras, fiind mai depărtați în timp decît Attaleiates de evenimentele relatate, trebuie să se bucure de mai puțină încredere, are o oarecare nuanță de subiectivism. Este de prisos să adăugăm că precizările lui Skylitzes Cont. ca și acelea ale lui Zonaras nu pot fi escamotate numai pentru simplul motiv că primul constituie izvorul celuiilalt și că, în ultimă instanță, amîndoi îl reproduc pe Attaleiates; iar aceasta cu atît mai mult, cu cît Skylitzes Cont. și Zonaras se disting prin competența relatării fap-

¹¹ N. Bănescu, *op. cit.*, p. 143.

¹² V. N. Zlatarski, *История на българската държава през средните векове*, II, Sofia, 1934, p. 493—494.

¹³ *Ibidem*.

¹⁴ *Ibidem*.

¹⁵ Vezi deslușirea acestei probleme la N. Bănescu, *op. cit.*, p. 78—81.

¹⁶ V. N. Zlatarski, *op. cit.*, p. 494.

¹⁷ *Ibidem*.

¹⁸ *Ibidem*.

¹⁹ *Ibidem*.

²⁰ *Ibidem*.

telor, prin seriozitatea informațiilor cum și prin discernământul în alegerea izvoarelor²¹. De altfel, multe din știrile lui Skylitzes Cont. și Zonaras depășesc prin valoarea informativă însăși datele despre care știm sigur că sînt luate din cronica lui Attaleiates.

Spre edificare, vom cita un exemplu privind chiar momentul năvălirii uzilor. După Attaleiates, numărul uzilor care au trecut Dunărea ar fi fost de 600 000 „συνεψηφίζετο γάρ τὸ ἔθνος εἰς ἑξήκοντα μυριάδας ἀνδρῶν”²² (deoarece acest popor număra cam 600 000). Desigur, cifra nu corespunde realității. Primul care și-a dat seama că Attaleiates a exagerat numărul uzilor năvălitori a fost Skylitzes Cont., care, reproducînd cifra de 600 000, își exprimă totodată și rezervele de rigoare prin expresia „ὡς οἱ εἰδότες διαβεβαιῶντο”²³ (după cum asigurau cei care au văzut); iar Zonaras restrînge cifra, nici mai mult nici mai puțin, la circa 60 000, folosindu-se, în plus, și de expresia ὡς λόγος (după cum se spune)²⁴.

Prin urmare, din compararea datelor celor trei cronicari rezultă că precizările lui Skylitzes Cont., dar mai ales cele ale lui Zonaras — privind numărul uzilor care s-au revărsat în imperiu în 1064 — sînt mai apropiate de realitatea istorică decît cele oferite de cronica lui Attaleiates. Exegeza textelor reproduse la începutul articolului nostru ne îndreptățește să afirmăm că datele lui Skylitzes Cont. și Zonaras sînt mai elocvente decît cele ale lui Attaleiates și în ceea ce privește problema definirii conducătorilor militari ai regiunilor „orașelor de la Dunăre” în momentul invaziei uzilor.

Înainte de orice însă se cuvine să subliniem că existența în textul lui Attaleiates a participiului ἐπάρχοντος la singular constituie o greșeală²⁵, datorată — după cît se pare — unui copist. Faptul n-ar trebui să ne mire de vreme ce același pasaj mai conține încă o eroare. Astfel, în loc de τοῦ τε Βασιλείου, este consemnat τοῦ τε βασιλέως²⁶. Oricum s-ar prezenta situația, construcția frazei și logica narării faptelor reclama ca ἐπάρχοντος să figureze la plural. De altfel, aceasta este impusă și de claritatea precizărilor din textele lui Skylitzes Cont. și Zonaras, care consemnează pluralul ἀρχόντων și, respectiv, ἄρχοντες.

Din analiza și aprecierea judicioasă a relatărilor lui Attaleiates, Skylitzes Cont. și Zonaras reiese deci că regiunea „orașelor de la Dunăre” avea în anul 1064 doi cîrmuitori: Vasile Apokapes și Nikiphor Botaneiates.

Ce se înțelege însă în izvoarele bizantine prin regiunea orașelor de la Dunăre (τῶν περὶ τὸν Ἴστρον πόλεων) sau a orașelor paristriene (τῶν παραστρίων πόλεων)?

²¹ Evident, aici este vorba despre continuatorul lui Skylitzes, dar și acesta este apreciat ca un izvor serios (Gy. Moravcsik, *Byzantinoturcica*, I, 1958, p. 340—341, 344—347)

²² Attaleiates, p. 83.

²³ Skylitzes-Cedren, p. 654.

²⁴ Zonaras, III, p. 678 „ἦσαν γάρ, ὡς λόγος, ὑπὸ ἑξήκοντα χιλιάδας οἱ αἴρειν δπλα δυνάμενοι” (cei care puteau să poarte arme au fost, după cum se spune, sub 60 000). V. G. Vasilevski, *Βυζαντινὰ ἢ Περανεγὺ* in *Τρυφὴ*, I, S. Petersburg, 1908, p. 26, nota 3, crede că cifra dată de Zonaras se datorează unei greșeli a cronicarului. Este puțin probabil însă ca bizantinologul rus să aibă dreptate. Zonaras nu înlocuiește un semn (de cifră) cu altul, ci un cuvînt cu altul. În locul lui μυριάδας el pune χιλιάδας.

²⁵ Vezi și precizările lui T. Wassilewski, *op. cit.*, p. 479—480, în special nota 41 unde se fac trimiterile de rigoare la lucrările privind critica textelor lui Attaleiates.

²⁶ Această greșeală este semnalată atît de Zlatarski, *op. cit.*, p. 493, nota 2, cît și de N. Bănescu, *op. cit.*, p. 33, nota 1.

Din racordarea informațiilor literare la situația geomorfologică și geografică rezultă că regiunea „orașelor de la Dunăre” corespunde, în fapt, părții sudice a bazinului Dunării de jos, adică ținuturilor dintre Istru și munții Balcani, inclusiv Dobrogea²⁷. Cu alte cuvinte, zona orașelor de la Dunăre este una și aceeași cu regiunea Paradunavon, cunoscută în izvoarele vremii și sub numele de Paristrion²⁸. În acest caz, denumirea de „regiunea orașelor de la Dunăre” are pe lângă un sens geografic și unul administrativ-militar.

După cum am văzut însă, anume învățați admit existența a două regiuni cu numele de *Orașele de la Dunăre*: una la Dunărea de jos, corespunzând Paradunavon-ului, iar cealaltă la Dunărea de mijloc, incluzând părți din teritoriile iugoslave (Serbia) de azi²⁹. O astfel de părere se încearcă a fi demonstrată prin interpretarea textelor (reproduse la începutul articolului nostru) precum și a unor referințe din cronicile lui Nikiphor Bryennios, Anna Comnena, Nikiphor Choniates, Ioan Kinnamos și Mihail Attaleiates. Se citează, de pildă, un pasaj din Alexiada privind concentrarea „forțelor armate în thema Nișului, precum și pe teritoriul Branicevei *paristriene*” (s. n.)³⁰ (καὶ εἰς τὸ θέμα τοῦ Νίσου μέχρι καὶ τῆς παρίστρας Βουραντζόβης)³¹, precum și relația lui Choniates referitoare la „itinerariul unei campanii care pornind de la Sofia s-a îndreptat spre regiunile *paristriene* (s. n.) cărora le aparținea Branicevo și Belgrad³² (ἀφικνεῖται πρὸς τὰ παρίστρια, λέγω δὲ τὰ κατὰ Βραντζόβαν καὶ Βελέγραδα)³³; se mai citează un pasaj din cronica lui Nikiphor Bryennios privind pe „cei care au făcut rău ținuturilor de lângă Sava și orașelor *paristriene* (s. n.) pînă la Vidin”³⁴ (καὶ τὰ περὶ τὸν Σαβίαν ποταμὸν χωρὶα καὶ αἱ παρίστριοι πόλεις αἱ μέχρι Βιδίνης κακῶς διετίθεντο)³⁵, ca și expresia de „orașe

²⁷ Este foarte posibil ca în anumite momente stăpînirea bizantină la Dunărea de jos să se fi extins și în ținuturile de dincolo de fluviu, așa cum opinia N. Iorga, *Histoire des Roumains*, III, București, 1937, p. 79–90. Firește, aici nu este vorba de răstimpul dintre anii 971 și 976, vreme în care bizantinii au controlat în chipul cel mai eficace Cimpia munteană (vezi Petre Diaconu, *O informație a lui Skylitzes-Cedren în lumina cercetărilor arhologice*, în *RÉSEE*, 1, 1963 (sub tipar); vezi de asemenea și articolul lui N. A. Oikonomides, *Recherches sur l'histoire du Bas-Danube aux X–XI^e siècles. La Mésopotamie de l'Occident*, în *RÉSEE*, III, 1965, 1–2, p. 68–73. În ce ne privește, socotim că bizantinii au stăpînit în decadele III–IV ale secolului al XI-lea regiunile de la gura Siretului, tot sudul și centrul zonei dintre Siret și Prut, precum și regiunea imediat de la nord de gurile Dunării. Prin urmare, pecenegii – în vremea atacurilor din prima jumătate a veacului al XI-lea – nu aveau o legătură directă cu zonele din stepele nord-pontice.

²⁸ Vezi referințe la Eug. Stănescu, *Denumirile bizantine ale regiunii de la Dundrea de jos – în secolele X–XII – și sensul lor istoric*, în *SCIV*, 19, 1968, 3, p. 475–476.

²⁹ Aici nu este vorba de a pune la îndoială – așa cum este demonstrată, mai ales, de V. Laurent (*Le thème byzantin de Serbie au XI^e siècle*, în *Revue des études byzantines*, XV, 1957, p. 185–195) – și nici de a discuta scurta ei durată în timp sau întinderea teritorială, ci de a sublinia înanitatea ipotezei că această themă s-ar mai fi numit: *thema orașelor de la Dunăre* sau *Paristrion Occidental*. Asupra limitelor onora dintre afirmațiile lui T. Wassilewski în legătură cu thema sîrbească vezi și V. Laurent în *BZ*, 1/58, 1965, p. 220.

³⁰ Eug. Stănescu, *op. cit.*, p. 478.

³¹ Anna Comnena, *Alexiada*, III, p. 178.

³² Eug. Stănescu, *op. cit.*, p. 478.

³³ Niketas Choniates, *Historia*, Bonn, 1835, p. 166.

³⁴ Eug. Stănescu, *op. cit.*, p. 478; cf. T. Wassilewski, *op. cit.*, p. 476.

³⁵ Nikiphori Bryennii, *Comentarii*, rec. A. Meineke, Bonn, 1836, p. 100.

paristriene" folosită de două ori de Ioan Kinnamos în relatările conflictului bizantino-maghiar de la începutul domniei lui Mihail Comnenul ³⁶ (πόλεις τε τὰς παριστρίους ὡς ἐνῆν κρατυνάμενος) ³⁷ și (ταῖς παριστρίοις ἐπιτεθῆσθεσθαι πόλεσι διανοεῖσθαι μαθῶν ³⁸ ca apoi să se tragă încheierea că toate aceste mențiuni privesc o „regiune” a orașelor de la Dunărea de mijloc situată în Serbia și cuprinzând localitățile de-a lungul fluviului, între gura Savei și gura Timocului (inclusiv Vidinul) ³⁹. Potrivit părerii acelorasi cercetători, regiunea orașelor de la Dunărea de mijloc era organizată într-o themă ⁴⁰.

Este lesne de înțeles că atare concluzii se vor a fi întemeiate pe existența expresiei παρίστριον în toate textele citate. Pentru înțelegerea chestiunii discutate se cuvine — înainte de orice — să reamintim că adjectivul παρίστριος este folosit în izvoarele bizantine în diferite chipuri; atunci cînd este exprimat într-o formă substantivală ⁴¹, el indică numai și numai thema Paradunavon. Exact aceeași valoare o are și atunci cînd însoțește substantivul πόλις (la plural) ⁴². De altfel, perifrazele αἱ περὶ τὸν Ἴστρον πόλεις sau αἱ παρίστριοι πόλεις nu trebuie considerate simple modalități de exprimare, de vreme ce thema Paradunavon (Paristrion) s-a numit — în unele împrejurări istorice — „regiunea orașelor de la Dunăre” sau „regiunea orașelor paristriene” ⁴³, denumire impusă, desigur, de particularitățile vieții social-economice a ținuturilor de la Dunărea de jos în veacurile de contact cu lumea bizantină ⁴⁴. Exceptînd cazurile amintite, în toate celelalte situații, adjectivul παρίστριος are sens strict geografic, indicînd faptul că cutare sau cutare localitate se afla într-o zonă paristrیانă ⁴⁵. Iată de ce, credem noi, că din exemplele ilustrate trebuie să înțelegem că Branicevo și Belgrad din pasajele cronicii Annei Comnena și a cronicii lui Niketas Choniates se află într-o regiune dunăreană (paristrیانă) și nicidecum că acolo, în ținuturile amintitelor localități, a existat o themă a orașelor de la Dunăre alta decît aceea a Paradunavon-ului. Expresia παρίστριος din pasajele cronicilor Annei Comnena și N. Choniates are aceeași valoare ca și expresia ἐν τῇ παριστρίῳ πεδιάδι din contextul: „καὶ ἐν Φιλιππουπόλει γενομένοι καὶ τὸν ΑἼμον διαβάντες τὸ μὲν πλῆθος ἅπαν περὶ τὸν λεγόμενον Ὅσμον ποταμὸν κατεσεκ ἤνωσεν ἐν τῇ παριστρίῳ πεδιάδι” ⁴⁶. După cum se vede, ἐν τῇ παριστρίῳ πεδιάδι certifică existența nu a unei

³⁶ Eug. Stănescu, *op. cit.*, p. 478.

³⁷ Ioan Kinnamos, *Epitome*, sec. A. Meineke, Bonn, 1836, p. 118.

³⁸ *Ibidem*, p. 119.

³⁹ T. Wassilewski, *op. cit.*, *passim*; Eug. Stănescu, *op. cit.*, p. 478.

⁴⁰ Eug. Stănescu, *op. cit.*, p. 478.

⁴¹ Spre exemplu, în cronică lui Skylitzes-Cedren, II, p. 710 (δοῦξ τῶν Παριστρίων) sau în *Alexiada* Annei Comnena, II, red. B. Leib. Paris, 1943, p. 43 (σπονδὰς μετὰ τῶν Παριστρίων νεμομένων Σκυθῶν ἐποιεῖτο).

⁴² Spre exemplu, în contextul: „ἄρχων τῶν περὶ τὸν Ἴστρον πόλεων χωρῶν”.

⁴³ Vezi în această privință referințele adunate de Eug. Stănescu, *op. cit.*, p. 476 și urm.

⁴⁴ Că această regiune se caracterizează prin mulțimea orașelor reiese și din mențiunea *Cronicii lui Nestor* (ed. G. Popa—Lisseanu, în *Izvoarele istoriei românilor*, VIII, București, 1935, p. 71) că aici existau 80 de orașe. Cf. și Attaleiates, *Historia*, p. 204, care notează că în Paristrion existau numeroase și mari orașe (πολλὰ καὶ μεγάλα πόλεις).

⁴⁵ Din acest punct de vedere expresia παρίστριον nu se deosebește de expresiile: παραβαρδάρων, παρέβριον, παραστρόμωνον etc.

⁴⁶ Skylitzes-Cedren, II, p. 589.

theme paristriene, ci a unor cîmpii aflate într-o zonă dunăreană (în cazul de față la Dunărea de jos).

Ajungînd aici am expus și motivele care ne determină să reținem din pasajele citate numai pe acelea aparținînd lui Ioan Kinnamos și Nikiphor Bryennios, adică pe acelea în care apare expresia de „orașe paristriene”.

Însă o dreaptă interpretare a contextelor din cronica lui Kinnamos în care este consemnată expresia *orașe paristriene* ne duce la constatarea că în ele este vorba nu de o regiune din Serbia, ci de una situată în *aval* de Porțile de Fier. Astfel, într-unul din pasaje se descrie expediția din anul 1151 a lui Manuel Comnenul, expediție al cărei scop era preîntîmpinarea invaziei oștilor lui Geiza al II-lea în ținuturile „orașelor paristriene”. Împăratul ajungînd pe malurile Istrului (desigur, în zona *orașelor paristriene*) nu a putut traversa imediat fluviul spre a-i urmări pe unguri *pentru că nu-i sosise încă flota*. Dacă vom ține seama de faptul că flota nu putea veni decît dinspre gurile Dunării⁴⁷, pe de o parte, și de împrejurarea că în acele vremuri nici o corabie n-avea cum trece prin zona Porțile de Fier-Cazane, pe de altă parte, vom înțelege că locul din regiunea „orașelor paristriene” unde erau cantonate oștile bizantine se găsea la răsărit și nu la apus de Clisurile Dunării. Prin urmare, expresia ταῖς παριστρίους πόλεις din cronica lui Ioan Kinnamos se referă la un ținut din Paradunavon, situat în platforma prebalcanică, după cît se pare, în părțile Vidinului⁴⁸.

Dar prin aceasta încă nu s-a rezolvat problema, cîtă vreme există părerea că Vidinul se integra în așa-zisa regiune a Paristrion-ului occidental⁴⁹. Un asemenea punct de vedere se vrea a fi întemeiat pe interpretarea (incompletă — după cum vom vedea) a spuselor lui Nikiphor Bryennios⁵². Acest pasaj poate — într-adevăr — sugera ideea că Vidinul se găsea într-o așa-numită regiune a orașelor dunărene din Serbia; apreciat însă în contextul său, același pasaj oferă o dovadă certă că Vidinul aparținea singurei regiuni a *orașelor dunărene*, adică Paradunavon-ului. Iată textul respectiv: „ὁ βασιλεὺς Μιχαὴλ φροντίσει μυρίαὶς ἐπάλαιε, τῶν τε Σκυθῶν Ὀρφέκην τε καὶ Μακεδονίαν κατατρεχόντων, τοῦ τε Σθλαβίων ἔθνους τῆς δουλείας Ῥωμαίων ἀφηνιάσαντος καὶ τὴν Βουλγάρων δηρουντός τε καὶ ληϊζομένου. Σκοῦποι τε καὶ Ναῦσος ἐπορθοῦντο, καὶ αὐτὸ δὴ τὸ Σίρμιον καὶ τὰ περὶ τὸν Σαβίαν ποταμὸν χωρία καὶ αἱ παρίστρια πόλεις αἱ μέχρι Βυδίνης κακῶς διετίθεντο”⁵¹ (Pe atunci împăratul Mihail îmbătrînea de mii de griji, deoarece sciții săvîrșeau incursiuni în Thracia și Macedonia, populația slavilor a aruncat jugul romeic și pustia și jefuia thema Bulgariei, au fost devastate de asemenea Skoplie și Niș; într-o stare dezastruoasă se găseau Sirmium și ținuturile de lingă Sava și orașele paristriene pînă la Vidin⁵²).

⁴⁷ O eventuală presupunere că flota ar fi putut veni dinspre Sava și că în această situație ταῖς παριστρίους ... πόλεις s-ar referi la o regiune de-a lungul Dunării sîrbesti nu beneficiază de nici un temei.

⁴⁸ O judicioasă interpretare a textului lui Kinnamos ne duce la concluzia că și expresia πόλεις τε τὰς Παριστρίους de la p. 118 se referă tot la părțile Vidinului.

⁴⁹ T. Wassilewski, *op. cit.*, p. 476; Eug. Stănescu, *op. cit.*, p. 478.

⁵⁰ *Ibidem*.

⁵¹ Vezi nota 35.

⁵² Milan P. Sešan, *Împărțirea administrativă a Imperiului bizantin în timpul Comnenilor și Angelilor (1081—1204)*, în *Candela*, 52, 1939—1941 (extras), p. 618, lasă să se înțeleagă faptul că pînă în vremea Comnenilor Vidinul făcea parte din Paristrion. În aceeași pagină autorul susține că Vidinul este integrat la un moment dat „themei Sardika”.

Precizările lui Nikiphor Bryennios reprezintă, după cum se vede, o imagine atotcuprinzătoare a situației tragice în care se afla toată Peninsula Balcanică în anii 1072—1073⁵³ și ele constituie o replică, în rezumat, a amplelor descrieri făcute aceleiași situații de alți cronicari⁵⁴. Nikiphor Bryennios ține să precizeze că în anii 1072—1073 themele Thracia și Macedonia erau tulburate de sciți (adică pecenegi), că slavii (răsculații lui S. Voitech) jefuiau thema Bulgaria, că o soartă grea o aveau orașele Skoplie, Niș, Sirmium cu teritoriile de lângă Sava, că aceeași soartă o avea și thema „orașelor paristriene” pînă la Vidin.

Prin urmare, din ultima parte a pasajului din cronica lui N. Bryennios rezultă două lucruri: a) regiunea *orașelor paristriene* (Paradunavon) se întindea în anii 1072—1073 spre vest, pînă înspre Vidin; b) în anii 1072—1073, printre regiunile care aveau de suferit vitregiile vremii era și aceea a „orașelor de la Dunăre”.

Dacă în acest pasaj ar fi vorba despre o regiune a „orașelor de la Dunăre” aflată în Serbia, ar însemna să admitem că din tabloul situației grele a Peninsulei Balcanice — în 1072—1073 — zugrăvit de Nikiphor Bryennios lipsește *tocmai* și *numai* ținutul Paradunavon-ului, în ciuda faptului că exact în aceeași vreme locuitorii orașelor de aici se răscolaseră împotriva Bizanțului⁵⁵.

Așadar, din cele spuse mai sus reiese că expresia de „orașe paristriene” din cronicile lui Nikiphor Bryennios și Ioan Kinnamos se referă la regiunea Paradunavon-ului și nu la aceea a Dunării mijlocii.

În sprijinul ipotezei existenței unei *theme a orașelor de la Dunărea de mijloc* este citat și următorul pasaj din cronica lui Attaleiates: „ἐμπιστευθεῖς οὖν ἐπὶ τέλει τοῦ βασιλέως τοῦ Δούκα τὴν τῆς Σαρδικῆς ἀρχήν, ἐβουλεύσαντο τοὺς Σαυρομάτας προσλαβέσθαι συνεργούς εἰς τὸ μελετώμενον καὶ εἰς προὔπτον αὐτὸ ἀγαγεῖν. ἐπέθοντο γὰρ ἐκεῖνοι τῷ ἀνδρὶ τούτῳ διὰ τὸ τῆς ἀρχιθύρου στρατηγίας προεπιγινώσκεισθαι τοῦτον αὐτοῖς ὅποτε τῶν περὶ τὸν Ἰστρον ἀρχῶν πόλεων τούτοις ἀντεπολέμησε καὶ πασεῖν ἐκινδύνευσεν, εἰ μὴ ἐξεῖλετο τοῦτον ἀκανταγωνίστῳ ῥύμῃ καὶ ῥύμῃ Νικηφόρος μάγιστρος ὁ Βοτανειάτης”⁵⁶ (Cînd, în vremea împăratului Duka, i-a fost încredințată conducerea Serdicăi [Roman Diogene] s-a gîndit să ia pe sauromați ca aliați în acțiunea chibzuită și s-o anunțe fățiș. Și, într-adevăr, ei aveau încredere în acest om deoarece îl cunoșteau din cauza vecinătății themei lui, din vremea cînd conducînd *orașele de la Dunăre* s-a luptat împotriva lor și era să-și piardă viața dacă magistrul Nikiphor Botaneiates nu-l salva cu un elan invincibil și forță).

N. Skabalanovič, identificînd pe sauromați cu ungurii, crede că luptele în care era să fie omorît Roman Diogene ar fi, în realitate, războiul bizantino-maghiar din 1059 și că Roman Diogene ar fi fost katepan, în acel an, al așa-numitei regiuni a „orașelor de la Dunăre”, din Serbia⁵⁷. După opinia lui N. Skabalanovič, Roman Diogene numai în această calitate (de katepan al Paristrion-ului occidental) putea să se facă cunoscut sarmaților (ungurilor).

⁵³ Cf. N. Bănescu. *op. cit.*, p. 147.

⁵⁴ Attaleiates, p. 204—209; Skylitzes-Cedren II, p. 714 și p. 719—720; Zonaras, p. 223.

⁵⁵ Attaleiates, p. 204 și urm.; Skylitzes-Cedren, II, p. 719—720; Zonaras, p. 223.

⁵⁶ Attaleiates, p. 97.

⁵⁷ N. Skabalanovič, *op. cit.*, p. 229, nota 3.

Punctul de vedere al învățatului sîrb a fost însușit în ultima vreme de Tadeusz Wassilewski⁵⁸ și Eugen Stănescu⁵⁹. Poziția acestor istorici este determinată, ca și la N. Skabalanovič, de convingerea că Attaleiates înțelegea prin sauromați numai pe unguri⁶⁰. Că lucrurile nu se prezintă întocmai o subliniază însuși — fapt curios — T. Wassilewski, cînd afirmă că Attaleiates „donne aussi le nom de Sauromates aux Allemands mercenaires dans l'armée de Romain IV Diogène en Asie”⁶¹.

În ce ne privește, ne grăbim să amintim că Attaleiates designa prin sauromați nu numai pe unguri și germani, ci și pe pecenegi⁶². De altfel, în relatările cronicarului privind începutul războiului bizantino-maghiar din 1059 ungurii sînt numiți *sauromații de apus* (τῶν δὲ πρὸς ἤλιον δύνοντα Σαυροματῶν)⁶³. Evident, prin opoziție cu sauromații de vest (ungurii) trebuie să mai fi existat și alți sauromați, aflați la răsărit, iar aceștia nu puteau fi la acea dată decît pecenegii.

Noi credem că la ajutorul acestor sauromați și nu la cel al sauromaților de apus vroia să recurgă Roman Diogene. Din analiza pasajului (din cronica lui Attaleiates) reiese că sarmații au fost într-un atît de crunt război cu bizantinii⁶⁴, încît arhonte „orașelor dunărene”, Roman Diogene, era să-și piardă viața dacă nu intervenea Nikiphor Botaneiates⁶⁵.

Din pasajul cronicii lui Attaleiates referitor la războiul din 1059 aflăm însă că bizantinii n-au apucat să intre bine în luptă cu ungurii că aceștia, speriați, au și cerut pace⁶⁶. În acest caz referințele lui Attaleiates la calitatea lui Roman Diogene ca arhonte al *orașelor paristriene* nu se raportează la evenimentele legate de războiul bizantino-maghiar din 1059.

Iată, așadar, motivele care impun reconsiderarea concluziilor lui N. Bănescu. Potrivit părerii savantului român, katepanul Roman Diogene, în dorința de a ocupa tronul, se gîndise să apeleze la ajutorul pecenegilor, pe care-i cunoștea încă de prin anii 1050—1053 cînd era katepan al Paradunavon-ului⁶⁷.

De altfel, ce rost avea ca în 1066 Roman Diogene să recurgă la sprijinul ungarilor aflați în afara granițelor imperiului, într-o vreme în care

⁵⁸ T. Wassilewski, *op. cit.*, p. 479—480.

⁵⁹ Eug. Stănescu, *op. cit.*, p. 477.

⁶⁰ T. Wassilewski, *op. cit.*, p. 479 scrie că „ungurii sînt numiți totdeauna sauromați. În timp ce pecenegii nu figurează decît sub propriul lor nume”. Noi vom reține însă că Attaleiates li numește pe pecenegi și *sciți* (vezi *infra*, nota 62).

⁶¹ T. Wassilewski, *op. cit.*, 479, nota 74.

⁶² Attaleiates, p. 66.

⁶³ Ce-i drept, aici se poate aduce obiecția că Attaleiates — în continuarea pasajului citat — amintindu-l pe unguri nu-i mai numește *sauromații de apus*, ci, pur și simplu, Σαυροματες. Aceasta pare a se explica prin necesități de ordin stilistic; se știe doar că perifrazele și apelativele repetate îngreuiază stilul și modalitățile de exprimare.

⁶⁴ Attaleiates, p. 97.

⁶⁵ Cf. N. Bănescu, *op. cit.*, p. 28—30; V. N. Zlatarski, *op. cit.*, II, Sofia, 1934, p. 113, nota 1, admitînd ca și N. Bănescu identificarea sauromaților cu pecenegii, se deosebește de savantul român prin aceea că plasează războiul în 1059 și, în consecință, socotea că Roman Diogene a fost katepan al „orașelor de la Dunăre” în acel an și nu mai devreme.

⁶⁶ Attaleiates, p. 66.

⁶⁷ Mențiunea expresă din Attaleiates, p. 97, „din cauza apropierii de katepanat” (strategiei), poate fi înțeleasă numai în sensul apropierii geografice a regiunii pecenegilor de aceea condusă de Roman Diogene.

toți pretendenții la tronul Bizanțului se grăbeau să-și asigure bunăvoința pecenegilor⁶³ așezați în nord-estul Bulgariei⁶⁹.

Prin urmare, din cele relatate în legătură cu Roman Diogene reiese că regiunea „orașelor de la Dunăre” pe care o conducea acesta se afla la Dunărea de jos.

Plecînd de la o asemenea constatare și avînd în vedere textele reproduse la începutul articolului nostru, ar trebui să admitem că în 1064 una și aceeași themă, adică Paradunavon-ul, era condusă de doi katapani. O atare situație contravine însă principiului, staternicit de veacuri, al conducerii unice a provinciilor (themelor) bizantine.

În consecință, sîntem nevoiți să admitem că în anul 1064 regiunea „orașelor de la Dunăre” era divizată în două theme.

Cînd s-a ivit noua situație ?

După indiciile de care dispunem, ea s-a produs în toamna anului 1059, cu prilejul expediției lui Isac I Comnenul în nord-estul Bulgariei de astăzi. La data cînd oștile constantinopolitane se îndreptau spre nord-vestul Bulgariei ca să se lupte împotriva ungarilor, Paradunavon-ul se reducea numai la teritoriul Dobrogei. Restul teritoriului paristriean, cuprînd suprafața podișului prebalcanic de la vest de Silistra și pînă la Vidin, era controlat de pecenegi încă din anul 1049⁷⁰. Ce-i drept, unii istorici au opinat că în 1049 pecenegii au ocupat nu numai platforma prebalcanică ci și Dobrogea⁷¹ și că toată această regiune ar fi fost recucerită de-abia în anul 1059.

O asemenea părere însă intră în contradicție cu stricta realitate. Nu este locul să repetăm aici strălucita demonstrație a lui N. Bănescu, conform căreia Roman Diogene era în 1053 katapan la Dunărea de jos⁷² (ceea ce înseamnă că această regiune era a bizantinilor), dar nu putem să nu atragem atenția că din analiza datelor arheologice rezultă că regiunea de la Dunărea de jos, controlată de bizantini la mijlocul secolului al XI-lea, corespunde, aproximativ, teritoriului Dobrogei de azi și că ea nu a cunoscut vicisitudinile războiului bizantino-peceneg din anii 1049—1059. De altfel, așa se și explică de ce viețuirea în forme bizantine nu încetează în nici una din așezările dobrogene cercetate în ultimii ani (ne referim aici la Noviodunum-Isaccea, Dinogetia-Garvăn, Carsium-Hir-

⁶³ Vezi referințele de rigoare la G. V. Wassilewski, *op. cit.*, p. 36—37.

⁶⁹ Despre așezarea pecenegilor în nord-estul Bulgariei (în regiunea „O sută de movile”), vezi V. N. Zlatarski, *op. cit.*, p. 96.

⁷⁰ Că bizantinii au pierdut în acele vremuri ținuturi o aflăm chiar din *Strategikon*-ul lui Kekaumenos (ediția Vassilevski-Jernstedt, S. Petersburg, 1896, p. 21, 50) unde se spune că sub Constantin al IX-lea Monomahul au fost pierdute anume ținuturi din cauza excesivei fiscalități, ceea ce îi permite lui Eug. Stănescu, în *La crise au Bas-Danube byzantin au cours de la seconde moitié du XI^e siècle*, în *Сборник радова византилошког института*, IX, Belgrad, 1966, p. 52, să sublinieze că „ce qui pourrait signifier que la population de ces régions à cause des exactions fiscales de l'administration byzantine n'a peut-être pas vu avec déplaisir arriver les Pétchénegues.

⁷¹ V. N. Zlatarski, *op. cit.*, p. 99, 110—112; Mathias Gyóni, *Zur Frage der rumänischen Staatsbildungen im XI. Jahrhundert in Paristrion*, Budapesta, 1944, p. 17; P. Mutafciiev, *Добруджа*, IV, 1947, p. 333, susține că prin tratatul de 30 de ani din 1053 bizantinii au lăsat pecenegilor regiunea de la nord de Balcani: „Dacă nu toate teritoriile, cel puțin partea răsăriteană a Paristrion-ului a fost pierdută de Bizanț”. De fapt, situația se prezintă exact invers. Nu partea răsăriteană, ci cea apuseană a fost pierdută de bizantini și nu în 1053, ci încă din anii 1048—1049.

⁷² N. Bănescu, *op. cit.*, p. 81—84.

șova, Păciul lui Soare). Mai mult decât atât, în amintirile așezări, mărfurile bizantine au o largă răspindire în perioada dintre anii 1049—1059, iar monedele circulă fără întrerupere.

Nu același lucru se poate spune despre zona de la apus de Dobrogea. Spre edificare vom cita exemplul Pliskăi, unde circulația monedelor bizantine încetează în anul 1048—1049⁷³ pentru o perioadă de timp ceva mai îndelungată.

Să rezumăm, deci. În toamna anului 1059 regiunea Paradunavonului (orașele de la Dunăre) controlată de bizantini se reduce la Dobrogea, iar platforma prebalcanică⁷⁴, teritoriul care făcuse odinioară parte din thema paristrionă, era stăpînită de pecenegi.

Din izvoare aflăm că bizantinii, după încheierea păcii cu ungurii în toamna anului 1059 s-au angajat în lupte violente cu pecenegii lui Selte, pe care de altfel i-au învins. Acesta este momentul care marchează data recuceririi de către bizantini a nord-vestului Bulgariei.

După opinia noastră, fostele teritorii ale Paristrion-ului, o dată recucerite, n-au fost reîncorporate themei cu capitala la Drista ei, dimpotrivă, ele au fost organizate într-o nouă themă. În cazul în care precizarea lui Attaleiates: „καὶ ὁ βασιλεὺς ἔλῳν τὸ κρησφύγετον, καὶ φρουρὰν καταλιπὼν καὶ στρατηγὸν ἐπιστήσας, τὴν ἐπάνοδον εὐθύμως ἐποίητο”⁷⁵ (iar împăratul după ce a cucerit locul de refugiu a lăsat o garnizoană și a așezat un strateg și s-a întors repede îndărăt) este rezultatul unei extrapolări⁷⁶ redacționale, ea poate constitui o dovadă în sprijinul ipotezei noastre.

În măsura în care această provincie a luat naștere ca rezultat al înfrîngerii pecenegilor, este de presupus că în alcătuirea ei au intrat nu numai teritoriile din nord-vestul Bulgariei, aparținînd Paristrion-ului, dar și regiuni din thema bulgară, ca aceea a Serdicăi și Nișului, populate în bună măsură de pecenegi încă din anul 1049⁷⁷.

Prin urmare, noi opinăm că în toamna anului 1059 regiunea „orașelor de la Dunăre” a fost organizată în două theme, pe care le

⁷³ V. Beșevliev, *Geographie Nord-Ost Bulgariens in der Spätantike und Mittelalter*, în *Linguistique balcanique*, IV, Sofia, 1962, p. 76, prezintă ca cele mai recente monede din secolul al XI-lea descoperite la Pliska exemplare din vremea lui Constantin al X-lea Ducas (1059—1067). Întrucît însă aceste exemplare aparțin potrivit noilor identificări (Margareth Thomson, *The Athenian Agora, II, Coins from the Roman through the Venetian Period*, Princeton, New Jersey, 1954) epocii lui Constantin al IX-lea Monomahul, căpătăm unul din indiciile sigure că viațuirea în forme bizantine de la Pliska încetează în jurul anilor 1048—1049, o dată deci cu marea invazie a pecenegilor.

⁷⁴ Faptul că Selte, unul dintre conducătorii pecenegilor, nu este amintit în nici un chip ca participînd la luptele dintre anii 1049—1053 din regiunea Balcanilor răsăriteni s-ar putea explica prin aceea că acest han a rămas — în tot timpul războiului bizantino-peceneg — în nord-vestul Bulgariei. De altfel, este posibil ca în primăvara anului 1049, cînd trupele lui Constantin Arianites au părăsit Lovci, Selte să fi reîntrat în stăpînire a acestei localități. În orice caz, este semnificativ faptul că în 1049 trupele bizantine s-au războit cu oștile lui Selte tot într-o regiune din apropierea Lovciului (Skylitzes-Cedren, II, p. 490).

⁷⁵ Attaleiates, p. 66.

⁷⁶ În sensul că Attaleiates, vrînd să se refere la instalarea unui strateg de Serdica, se mulțumește cu menționarea instalării unui comandant la Lovci.

⁷⁷ Petre Diaconu, *Despre pecenegi la Dunărea de jos în prima jumătate a secolului al XI-lea*, în *SCIV*, 18, 1967, 3, p. 465. În zona Serdicăi mai existau pecenegi în anul 1056. Aceasta o aflăm din Skylitzes-Cedren, II, p. 663, care ne spune că Roman Diogene ajungînd la Sofia a trebuit să curețe zona de pecenegi.

putem numi în chip convențional: Paristrion-ul de est și Paristrion-ul de vest⁷⁸.

Încercînd să precizăm capitalele celor două theme, nu vom întîmpina nici o dificultate atunci cînd este vorba de Paristrion-ul de est. Katepanul acestei provincii își avea reședința la Dorostolon (Drista) — Silistra de azi.

Este mai greu de reperat reședința katepanului Paristrion-ului de vest. După toate probabilitățile însă aceasta pare să se fi aflat la Serdica (Sofia de azi). Identificarea Serdicăi cu orașul-reședință al celei de-a doua theme paristriene este sugerată de titlul de δούξ Σαρδικῆς pe care-l are Roman Diogene în 1066⁷⁹.

De altfel, Roman Diogene ca δούξ Σαρδικῆς nu poate fi socotit drept katepan al Bulgariei, cum opiniau N. Skabalanovič⁸⁰ și V. N. Zlatarski⁸¹, fie numai și pentru motivul că — în acest caz — ar fi trebuit să se numească δούξ Σκοπίων. În plus, viitorul împărat al Bizanțului n-avea cum să fie conducătorul Bulgariei în 1066, de vreme ce la această dată katepan al respectivei theme era Andronik Philokales⁸².

N. Bănescu vede în Roman Diogene ca δούξ Σαρδικῆς nu un conducător de provincie, ci pe strategul unui oraș⁸³. Este adevărat că multe din orașele provinciei Balcanice erau conduse în veacul al XI-lea de strategii⁸⁴, firește, subordonați katepanilor de themă, dar aici nu poate fi vorba despre așa ceva. Roman Diogene fusese deja, în 1050—1053, arhonte al „orașelor de la Dunăre”, adică conducătorul themei Paradunavon (redușă în acea vreme, după cum am văzut, la teritoriul Dobrogei). Presupunînd că în 1066 Roman Diogene era strateg al unui oraș, fie chiar și Serdica, ar însemna să admitem că el fusese retrogradat. Or, o asemenea situație nu este conformă nici cu spiritul în care sînt narate faptele⁸⁵, și nici cu tradiționala uzanță în avansarea demnitarilor bizantini⁸⁶. În sfîrșit, că Roman Dio-

⁷⁸ Ce factori au determinat împărțirea Paristrion-ului în două theme? Este foarte probabil ca această măsură să fi fost provocată nu atît de dorința de a administra mai eficient una dintre regiunile cele mai expuse atacurilor de dincolo de Dunăre, cît mai ales de împrejurarea că în aceste vremuri continua să existe în nord-estul Bulgariei o regiune ocupată efectiv de pecenegi și că această regiune cunoscută sub numele de „O sută de movile” împărțea de facto Paristrionul. De fapt, premisele împărțirii Paristrion-ului în două theme trebuie căutate în măsura împăratului Constantin al IX-lea Monomahul, din anul 1048, măsură constînd în atribuirea a trei cetăți lui Kegen, și, în plus, considerarea acestuia drept egal lui Mihail — fiul lui Anastasie — (arhonte „orașelor dunărene”) în acțiunea de apărare a frontierei danubiene.

⁷⁹ Attaleiates, p. 97; Skylitzes-Cedren, II, p. 663.

⁸⁰ N. Skabalanovič, *op. cit.*, p. 226.

⁸¹ V. N. Zlatarski, *op. cit.*, p. 113, nota 1 și p. 124.

⁸² Cf. N. Bănescu, *op. cit.*, p. 83—85.

⁸³ *Ibidem*, p. 29.

⁸⁴ *Ibidem*, p. 37, 126. V. Laurent, *op. cit.*, p. 186, nota 2. Cf. N. Oikonomidès, *Recherches sur l'histoire du Bas-Danube aux X—XI^e siècles. La Mésopotamie de l'Occident*, în *RÉSEE*, III, 1965, 1—2, p. 57, care înregistrează în *Taktikon*-ul de la Escorial pentru anii 975—979 un număr de 70 de strategii cu atribuții de apărare a graniței.

⁸⁵ Roman Diogene ajungînd δούξ Σαρδικῆς a reclamat și titlul de vestarh (Skylitzes-Cedren, II, p. 693), ceea ce înseamnă că el, Roman Diogene, vroia să aibă satisfacția deplină a unei avansări. Altfel, ar fi însemnat ca la Sofia Roman Diogene să aibă aceeași calitate pe care o avusese în 1050—1053 cînd era „arhonte orașelor dunărene”.

⁸⁶ Firește, este posibil ca în anumite împrejurări istorice unii katepani să fie numiți strategii de orașe, dar această situație nu este valabilă pentru Roman Diogene ca δούξ Σαρδικῆς; vezi și partea de text la care se referă nota următoare.

gene ca δουλξ Σαρδικῆς nu era un simplu strateg de oraș, ci un veritabil conducător de themă o dovdește și interpretarea unei știri din *Strategikon*-ul lui Kekaumenos. În acest izvor se menționează, la un moment dat, prietenia dintre Roman Diogene și Niculitză, mai marele vlahilor din Thessalia. Această prietenie, ține să precizeze Kekaumenos, dura din timpul cînd Roman Diogene era katepan (ἦν γὰρ ὁ μακαρίτης Διογένης φίλος αὐτοῦ ἐξ ἀρχῆς ὁπότεαὶν κατεπάνος)⁸⁷. Desigur, aici este vorba despre vremurile cînd Roman Diogene era conducătorul Serdicăi (al Paristrion-ului de vest), pentru că în situația aceasta și nu în aceea de katepan cu reședința la Distra putea demnitarul bizantin să-l cunoască mai bine pe Niculitză.

Așadar, din cele câteva date pe care le avem la dispoziție, ar rezulta că în anul 1066 Roman Diogene era katepanul unei provincii cu capitala la Serdica și că această provincie era a Paristrion-ului de apus⁸⁸.

Deocamdată nu se poate ști care a fost primul conducător al noii theme dunărene. Sigur este însă că în toamna anului 1064, adică în momentul năvălirii uzilor, strategul acestei theme trebuia să fi fost unul din cei doi comandanți: Vasile Apokapes sau Nikiphor Botaneiates⁸⁹.

Care dintre ei însă ?

După opinia noastră acesta nu poate fi decît Vasile Apokapes, deoarece Nikiphor Botaneiates trebuie să fi fost arhontele Paristrion-ului de est (Dobrogea)⁹⁰. Presupunerea noastră se întemeiază pe interpretarea aceluiași text din Skylitzes-Cedren pe care l-a folosit și N. Bănescu, spre a dovedi însă că Nikiphor Botaneiates a fost katepanul themei Bulgaria. Înainte de orice să dăm citire pasajului respectiv : „τοὺς διακωλύοντας τὴν αὐτῶν περὰ ἰωσιν στρατιώτας, Βουλγάρους τέ φημι καὶ Ῥωμαίους καὶ λοιποὺς τοὺς ὄντας σὺν αὐτοῖς κατηγωνίσαντο αἰφνιδίως, καὶ τοὺς ἡγεμόνας αὐτῶν, τὸν τε Ἀποκάπην Βασιλείου καὶ τὸν Βοτανειάτην Νικηφόρον αἰχμαλώτους ἀπήγαγον”⁹¹ (ei (uzii) au atacat prin surprindere ostașii care-i împiedicau la

⁸⁷ Kekaumenos, apud *Fontes Graeci Historiae Bulgaricae*, XIV, (VII), Sofia, 1968, p. 30.

⁸⁸ Ce-i drept, aici s-ar putea aduce obiecția că Serdica n-avea cum să fie capitala Paristrion-ului de vest, de vreme ce acest oraș se afla într-o zonă montană și la o apreciabilă distanță de Dunăre. Ne grăbim să adăugăm însă că în optica scriitorilor bizantini zona orașelor dunărene, adică Paradunavon-ul, se întindea pînă la lanțul munților Balcani. Aceasta rezultă din următorul pasaj al cronicii lui Attaleiates, p. 37 : „συναγροχῶς οὗτος τοὺς ἄλλους ἀδραῖ δυνάμει διαβαίνει τὸν ὑπερανιστοχότα κατὰ ὄλον μεθέρειον κείμενον τῆς τε Μακεδονικῆς καὶ τῶν περὶ τὸν Ἰστρον χωρῶν” (și astfel [Mihaile] după ce i-a adunat pe toți a trecut cu o numeroasă armată înălțimea munților care se ridică drept graniță între Macedonia și ținuturile de lîngă Dunăre). Că regiunea „orașelor de la Dunăre” se întinde pînă la Balcani rezultă și din spusele Annei Comnena (II, p. 96) privind poziția topografică a Preslavului Mare. Cf. și articolul nostru „*Autour de la localisation de la Petite Preslav*”, în *RÉSEE*, III, 1965, 1-2, p. 50 și urm.

⁸⁹ Năvălirea din 1064 a uzilor s-a operat cu precădere prin Dobrogea (vezi Em. Condu-rachi, I. Barnea și Petre Diaconu, *Nouvelles recherches sur le Limes byzantin du Bas-Danube aux X-X^e siècles*, în *Thirteenth International Congress of Byzantine Studies*, Oxford, 1966, p. 192. Într-o atare situație nu există nici o rațiune ca împotriva năvălitorilor să fie trimise trupele unei așa-zise theme din Serbia. Iată așadar încă un motiv pentru care este greu de admis ca unul dintre cei doi generali Nikiphor Botaneiates și Vasile Apokapes să fie considerat katepan al themei sîrbești.

⁹⁰ Primul dintre istorici care a sugerat ideea că Nikiphor Botaneiates a fost katepan al Dristrei este Tadeusz Wassilewski, *op. cit.*, p. 480. Istoricul polonez se deosebește de noi prin aceea că pe Vasile Apokapes îl consideră katepan al themei sîrbești și nu al themei cu capitala la Serdica.

⁹¹ Skylitzes-Cedren, II, p. 654.

traversare (fluviului), bulgari, romei și alții⁹² care erau cu ei, și i-au luat în prizonierat pe conducătorii lor Vasile Apokapes și Nikiphor Botaneiates). Din acest pasaj rezultă că la Dunăre erau două armate, una a bulgarilor și alta a romeilor. Racordînd ordinea în care sînt prezentați ostașii la ordinea în care sînt menționați conducătorii acestora, ar reieși că Vasile Apokapes avea sub conducerea sa trupe de bulgari, iar Nikiphor Botaneiates trupe de romei⁹³. Admițînd că fiecare din aceste două armate corespunde uneia din cele două theme, sîntem îndreptățiți să presupunem că oastea de bulgari aparținea themei paristriene cu capitala la Serdica, iar oastea de romei aparținea themei paristriene cu capitala Dristra. De altfel, este și firesc să fie așa, de vreme ce thema vest-paristrieană era locuită prin excelență de bulgari, în timp ce thema est-paristrieană era populată la acea dată de un veritabil mozaic de populații, în care elementele etnice romeie aveau o oarecare preeminență.

Prin urmare, din spusele noastre ar rezulta că Vasile Apokapes a fost katepanul themei vest-paristriene cu capitala la Serdica, în timp ce Nikiphor Botaneiates era conducătorul themei est-paristriene cu capitala la Dorostolon.

Atunci menționarea de către Attaleiates și Skylitzes Cont. a conducătorilor „orașelor de la Dunăre” în ordinea Apokapes-Botaneiates și de către Zonaras în ordinea Botaneiates-Apokapes nu este determinată nici de preferința sau simpatia pe care o aveau cronicarii față de amintirile generali, și nici de importanța mai mare a unuia față de celălalt, ci de unghiul din care apreciau poziția geografică a celor două theme paristriene. Attaleiates și Skylitzes Cont. numindu-i pe conducătorii „orașelor de la Dunăre” în ordinea Apokapes-Botaneiates indicau totodată și cele două theme paristriene începînd de la vest la est, în timp ce Zonaras prin menționarea generalilor în ordinea Botaneiates-Apokapes indica aceleași theme dunărene, dar de la est la vest.

Ajungînd aici, noi înșine sîntem convinși că soluția pe care o preconizăm în problema deslușirii știrilor din pasajele cronicilor lui Attaleiates, Skylitzes Cont. și Zonaras — reproduse la începutul articolului nostru — nu poate fi socotită definitivă, pînă nu va fi verificată prin noi cercetări. În afară de aceasta, în măsura în care punctul nostru de vedere va fi confirmat de viitoarele investigații, va trebui să se urmărească și problema datei de sfîrșit a existenței celor două theme paristriene la Dunărea de jos.

⁹² Expresia λοιπούς definește caracterul eterogen al populației Dobrogei din a doua jumătate a veacului al XI-lea. Formularea lui Skylitzes este în concordanță cu spusele lui Attaleiates, p. 204, cum că populația „orașelor de la Dunăre” este εκ πάσης γλώσσης.

⁹³ Aici este locul să se precizeze că Vasile μαγίστρου τοῦ Πικραδοῦναβι (menționat ca atare de călugărul Theodul într-un manuscris din prima jumătate a anului 1059 — vezi *Fontes Graeci Historiae Bulgaricae*, VI (XI), p. 89) pare a nu fi fost aceeași persoană cu Vasile Apokapes — așa cum credea N. Bănescu (*op. cit.*, p. 84—90) —, ci un alt demnitar. Același punct de vedere l-a exprimat V. N. Zlatarski, în *Една датирана преписка на гръцки от средата на XI векъ*, în *Byzantinoslavica*, I, 1929, p. 22—34. Vezi și părerile lui Bartikian, în *Известия Академия наук Армянской ССР*, 8, 1959, p. 80—86 și în *Византийский Временник*, 19, 1962, precum și replicile lui N. Bănescu, în *BZ*, 54/1961, p. 195 și în *RÉSEÉ*, I, 1963, 1—2, p. 155—158.

BASILE APOKAPÈS ET NICÉPHORE BOTANIATÈS, KATÉPANÔ-S DE LA RÉGION DE PARISTRION

R É S U M É

Cet article se propose de tirer au clair, en se fondant sur des textes d'Attaliatès, de Skylitzès-Cédrénus et de Zonaras, la signification de la mention conservée par les chroniqueurs, des katépanô-s Basile Apokapès et Nicéphore Botaniatès dans la région des « villes du Danube ».

Pour l'auteur, cette région — connue également sous le nom de Paradounavon ou de Paristrion (avec Dorostolon-Silistra comme capitale) — se réduisait après 1048 aux territoires qui constituent, avec une certaine approximation, l'actuelle Dobroudja. L'autre partie des territoires qui s'étendaient jusqu'aux Portes de Fer, tomba sous les Petchenègues dès 1048—1049. Elle fut libérée par les forces byzantines à l'automne 1059, lors de la campagne d'Isaac I^{er} Comnène contre les Hongrois et les Petchenègues. Une fois reconquis les territoires ne sont plus réincorporés au Paristrion avec capitale à Dorostolon, mais organisés en un nouveau thème de Paristrion ayant Serdica (Sofia) pour capitale. Dans ces conditions, on aurait donc affaire, en 1059, à deux régions des « villes du Danube », l'une orientale (capitale: Dorostolon), l'autre occidentale (capitale: Serdica). L'auteur est d'avis que Romain Diogène, mentionné par Attaliatès et par Skylitzès-Cédrénus comme δούξ Σαρδικῆς, doit être considéré comme l'un des Katépanô-s du Paristrion de l'Ouest.

Les sources du temps nous apprennent qu'en 1064, au moment de l'invasion des Ouzes, les villes du Danube avaient pour chefs Basile Apokapès et Nicéphore Botaniatès. Il faut voir dans cette précision l'indication que les deux dignitaires étaient Katépanô-s, l'un du Paristrion occidental, l'autre, de celui de l'est. Une stricte analyse des textes invite l'auteur à supposer que Nicéphore Botaniatès était Katépanô du Paristrion oriental, tandis que Basile Apokapès était celui du Paristrion occidental.

Basile Apokapès ne saurait plus être identifié, dans ce cas, avec le « magistros » Basile, mentionné par une autre source comme commandant du Paristrion au printemps 1059.

Pour finir, l'article conteste le point de vue qui affirme l'existence d'un thème serbe ayant porté à tour de rôle le nom de région « des villes danubiennes » ou « des villes paristriennes ».

UN PUMNAL SCITIC DESCOPERIT LA GHINDĂOANI (com. Bălțătești, jud. Neamț)

DE

IOAN MITREA (Bacău)

Ca și majoritatea descoperirilor scitice cunoscute pînă acum în Moldova, pumnalul la care ne vom referi a fost găsit tot întimplător, la începutul lunii noiembrie 1968, cu ocazia lucrărilor agricole pe tarlăua de pe panta sudică a dealului Dumbrăvioara, situat la sud-est de satul Ghindăoani¹ (fig. 1).

După îndepărtarea stratului de rugină, s-a observat că pumnalul s-a păstrat destul de bine, avînd vizibile toate elementele caracteristice (fig. 2/a, b). Pumnalul, a cărui lungime totală este de 0,34 m, se încadrează, prin elementele sale caracteristice² — lama cu miner, garda cordiformă și bara transversală —, în seria pumnalelor scitice de tip „akinakes” cu două tășuri și cu bara transversală dreaptă. Lama pumnalului (căreia îi lipsește foarte puțin din vîrf) se prezintă sub forma unui triunghi mult alungit, avînd două tășuri. Chiar de sub gardă, pe ambele fețe ale lamei se reliefează o nervură mediană, flancată de cîte două mici canale, care se prelungește aproape pînă la vîrfurile pumnalului. Lama este puțin bombată, în secțiune prezentîndu-se sub forma unui romb alungit (fig. 2 b). Minerul, care face corp comun cu lama, este de forma unei bare plate, dreptunghiulare, cu marginile ridicate puțin pe ambele fețe. Partea superioară a minierului se termină printr-o mică tijă paralelipipedică în care s-a fixat bara transversală. Garda minierului, de tip cordiform, este formată din două foi metalice puțin asimetrice, cu umerii rotunjiți și lăsați în jos. Fixarea celor două foi s-a făcut prin batere la cald. Așa se explică faptul că marginile

¹ Cu ocazia unor lucrări agricole, un elev a scos cu sapa de la mică adîncime (0,15 — 0,20 m), lângă o cioată de stejar, obiectul, care a fost luat de prof. Iuliu Savin aflat la fața locului; d-sa ni l-a predat în decembrie 1968, dîndu-ne și informațiile necesare. Pentru toate îi mulțumim și pe această cale. Pumnalul se află în colecția didactică de arheologie a Institutului pedagogic de 3 ani din Bacău.

² Dimensiunile principalelor elemente caracteristice sînt: lungimea lamei — 0,245 m; lățimea lamei sub gardă — 0,045 m; lungimea minierului împreună cu tija de înmănușare aflată în bara transversală — 0,095 m; lățimea maximă a minierului — 0,021 m; grosimea maximă a minierului — 0,011 m; lățimea gării cordiforme între umerii extremi — 0,08 m; lungimea barei transversale — 0,06 m; lățimea barei transversale — 0,014 m.

sînt mai bine prinse. Porțiunea mediană a gârzii din dreptul nervurii lamei este ușor bombată. Bara transversală are brațele aproape egale și capetele ușor rotunjite, unul dintre ele fiind și puțin ascuțit.

Cum în zona descoperirii pumnalului nu au mai apărut și alte elemente, vom recurge la o serie de analogii cu alte descoperiri similare pentru a putea încadra cronologic akinakes-ul în discuție.

Cele mai apropiate analogii le găsim la pumnalele de la Boureni ³, Măcișeni ⁴ și Văratec ⁵. Asemănările dintre pumnalul de la Ghindăoani și



Fig. 1. — Schița împrejurimilor locului descoperirii pumnalului.

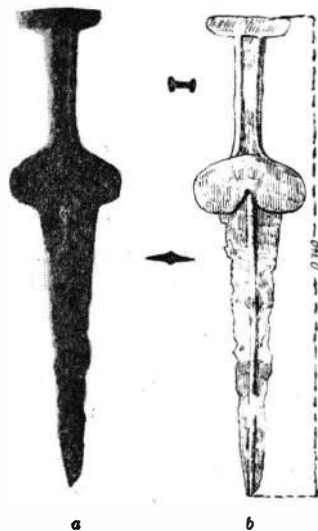


Fig. 2. — Ghindăoani. Pumnal scitic de tip „akinakes”, din secolele VI—V î.e.n. (a, fotografie; b, desen).

cel de la Măcișeni merg aproape pînă la identitate. Unele asemănări pot fi sesizate și cu unul din pumnalele de la Birsești ⁶, sau akinakes-urile de la Cristești ⁷, Ciumbrud ⁸ și Virșeț ⁹. Aproieri se pot face și cu unele pumnale de pe teritoriul U.R.S.S., cum ar fi cele de la Kurilovka, Kiev, Cighirina, Jurovka ¹⁰ etc. Elemente caracteristice pumnalului de la Ghin-

³ G. I. Brăteanu, *Le poignard scythe de Boureni (Moldavie)*, în *Dacia*, II, 1925, p. 417, fig. 1.

⁴ V. Palade, *Un pumnal scitic descoperit la Măcișeni (raionul Bujor, reg. Galați)*, în *Arheologia Moldovei*, II—III, 1964, p. 488, fig. 1 și 2.

⁵ Virgil Mihăilescu-Birliba, *Un „akinakes” descoperit la Văratec (com. Agapia, jud. Neamț)*, în *SCIV*, 20, 1969, 2.

⁶ S. Morintz, *Săpăturile de la Birsești-Vrancea (raionul Vrancea, reg. Galați)*, în *Materiale*, VI, 1960, p. 234—235, fig. 3.

⁷ A. Zrinyi, *Însemnări arheologice pe marginea a două morminte găsite în cimitirul scitic din Cristești*, în *Studii și materiale*, I, Tg.-Mureș, 1965, pl. XI/30.

⁸ Șt. Ferenczi, *Cimitirul scitic de la Ciumbrud*, în *Acta Musei Napocensis*, II, 1965, p. 88, fig. 7.

⁹ V. Pârvan, *Getica*, Buc, 1926, p. 357, fig. 249.

¹⁰ A. I. Meliukova, *Вооружение скифов*, în *Археология С.С.С.Р.*, fasc. D 1—4, 1964, pl. 15/10; 15/9; 15/4—5; 15/7.

dăoani întilnim și la altele descoperite pe teritoriul U.R.S.S. prezentate de A. I. Terenojkin¹¹ și K. F. Smirnov¹². Piesele de la noi indică o origine răsăriteană, indiferent dacă este vorba de o prezență efectivă a sciților sau de legături etno-culturale¹³.

A. I. Meliukova datează pumnalele cu bară dreaptă și gardă cordiformă cu umerii rotunjiți, aparținând primului tip, în secolul al VI-lea î. e. n., în special în a doua jumătate a acestui secol. Cercetătoarea sovietică consideră această datare ca fiind acceptabilă și pentru descoperirile similare din spațiul carpato-danubian¹⁴. În cadrul tipologiei stabilite de A. I. Meliukova pentru zona nord-pontică, pumnalul de la Ghindăoani se încadrează în seria I, tipul I (cu bara dreaptă și garda cordiformă rotunjită în partea superioară), serie plasată tot în secolul al VI-lea î. e. n., cu precădere în ultima jumătate a acestui secol. La rîndul său Alexandru Vulpe, pe baza cercetării materialelor din necropola de la Ferigile și a celor din aria de aspect Ferigile, ajunge la concluzia că akinakes-urile din aria carpato-danubiană se datează în răstimpul dintre 550—450 î. e. n., cu precădere în prima jumătate a acestui interval¹⁵.

Se observă că atît datarea cercetătoarei A. I. Meliukova (pentru pumnalele din seria I, tipul I), cît și cea a lui Al. Vulpe, înclină spre a doua jumătate a secolului al VI-lea î. e. n. Avînd în vedere că singurele elemente de datare pentru pumnalul de la Ghindăoani sînt cele de ordin tipologic, situăm acest akinakes în răstimpul dintre a doua jumătate a secolului al VI-lea î. e. n. și prima jumătate a secolului al V-lea î. e. n. Pumnalul de la Ghindăoani, alături de cele de la Boureni, Măcișeni, Văratec, Bîcu, Comarna¹⁶, Bîrsești și Zăicești¹⁷, formează o serie unitară pe teritoriul Moldovei, care se datează în secolele VI—V î. e. n. (după Al. Vulpe între 550—450 î.e.n.). Datarea acestei serii în secolele VI—V î. e. n. (mai exact între 550—450 î. e. n.) ni se pare cu atît mai plauzibilă, cu cît avem în vedere că în Moldova urmează probabil seria pumnalelor de tip Rădeni-Hilișeu, care se datează cel mai devreme în a doua jumătate a secolului al V-lea î. e. n. și cel mai tîrziu în secolul al IV-lea î. e. n.¹⁸.

Dacă pumnalele de pe teritoriul Moldovei, din seria datată în secolele VI—V î. e. n., sînt de factură scitică, cele din seria datată în secolele V—IV î. e. n. pot fi considerate ca fiind imitații ale unor prototipuri de pro c-

¹¹ A. I. Terenojkin, *Предскифский период на днепровском правобережье*, Kiev, 1961, p. 84, fig. 91/3.

¹² K. F. Smirnov, *Союзоматы*, Moscova, 1964, p. 297, fig. 5; p. 303, fig. 11/A, 2, 3; p. 333, fig. 39/5 g. Aceste pumnale sînt din fier, cu două tășuri, și sînt datate în secolele VI—IV î.e.n.

¹³ *Istoria României*, I, 1960, p. 157—158.

¹⁴ A. I. Meliukova, *op. cit.*, p. 47—49.

¹⁵ Al. Vulpe, *Necropola hallstăliană de la Ferigile*, Editura Academiei, Buc., 1967, p. 61.

¹⁶ Pentru Bîcu și Comarna, vezi A. Nițu, *Despre unele urme scitice în Moldova*, în *Materiale*, I, 1953, p. 6, fig. 2 și p. 8, fig. 3.

¹⁷ S. Rață, *Noi urme scitice lângă Botoșani*, în *SCIV*, 16, 1965, 3, p. 575, fig. 1/1.

¹⁸ I. Mitrea, *O descoperire din Hallstattul tîrziu în nordul Colinelor Tutovei*, comunicare prezentată la sesiunea științifică a Institutului pedagogic de 3 ani din Bacău, din 25—26 mai 1968 (sub tipar; în volumul consacrat lucrărilor sesiunii).

niență răsăriteană (din seria datată în secolele VI—V î. e. n.) lucrate de meșteri locali¹⁹.

Firește, presupunerile noastre privind existența a două serii de pumnale în Moldova vor trebui verificate, cu atât mai mult cu cât ele se bazează în special pe descoperiri întâmplătoare (din cele 14 pumnale cunoscute în Moldova pînă acum²⁰, 9 provin din descoperiri întâmplătoare și numai 5 au fost găsite în complexe închise).

UN POIGNARD SCYTHE DÉCOUVERT À GHINDĂOANI (comm. de Bălțătești, dép. de Neamț)

RÉSUMÉ

Au début du mois de novembre 1968, on a découvert un poignard du type « akinakes » sur la pente méridionale de la colline Dumbrăvioara, située au sud-est du village de Ghindăoani. Le poignard est en fer, à deux tranchants et à barre transversale droite.

En comparant cette découverte avec celles similaires de l'espace carpatho-danubien (par exemple, celles de Boureni, Măcișeni, Văratec, etc.), on propose la datation du poignard découvert à Ghindăoani aux VI^e — V^e siècles av. n. è.

LÉGENDE DES FIGURES

Fig. 1. — Carte du voisinage immédiat du lieu de la découverte du poignard.

Fig. 2. — Ghindăoani. Poignard scythe du type « akinakes » des VI^e—V^e siècles av. n. è.
(a, photo; b, dessin).

¹⁹ Mikuláš Dušek, argumentînd că nu a existat o ocupație permanentă a sciților în ba-
zinul carpatic, ci numai influență culturală, conchide că obiectele „scitice” din această regiune
sînt în majoritatea lor imitații executate de meșteri locali. Cf. M. Dušek, *Thrakisch-es Gräberfeld
der Hallstattzeit in Chotin*, Bratislava, 1966, p. 36—38. Noi considerăm că pumnalele de tip
Boureni-Măcișeni-Ghindăoani-Văratec (datate în secolele VI—V î. e. n.) sînt de tip scitic, iar cele
din seria Rădeni-Hilișeu (datate în secolele V—IV î. e. n.) sînt imitații lucrate de meșteri lo-
cali. Firește, aceasta nu înseamnă că imitații nu pot să apară și în secolele VI—V î. e. n., cum
de altfel se pare că și sînt.

²⁰ În prezent, în Moldova se cunosc 14 pumnale scitice sau de tip „scitic”. Iată lista
lor : Boureni (Gh. I. Brăteanu, în *Dacia*, II, 1925, p. 417, fig. 1); Blcu și Comarna (A. Nițu,
în *Materiale*, I, 1953, p. 6, fig. 2 și p. 8, fig. 3); Blrșești, patru exemplare (S. Morintz, *Să-
păturile de la Blrșești...*, în *Materiale*, III, 1957, p. 221; idem, în *Dacia*, N.S., I, 1957, p. 127,
fig. 4/1; idem, în *Materiale*, V, 1959, p. 359, fig. 6; idem, în *Materiale*, VI, 1960, p.
233, fig. 3; idem, în *Materiale*, VII, 1961, p. 203, fig. 2); Măcișeni (V. Palade, în *Arheologia
Moldovei*, II—III, 1964, p. 483, fig. 1 și 2); Zăicești, două exemplare (S. Rață, în *SCIV*,
16, 1965, 3, p. 575, fig. 1 și 2); Rădeni și Hilișeu (I. Mitrea, v. *supra* nota 18); Văratec (V.
Mihăilescu-Birliba, în *SCIV*, 20, 1969, 2 — sub tipar); și Ghindăoani (în prezenta notă).

DOUĂ MONEDE ROMANE RARE ÎN COLECȚIILE MUZEULUI NAȚIONAL DE ANTICHITĂȚI DIN BUCUREȘTI

DE

MARIA CHIȚESCU

În colecțiile Muzeului național de antichități al Institutului de arheologie din București se află două monede romane rare, una de la sfârșitul secolului I î. e. n. și a doua din secolul al II-lea e. n., înregistrate la nr. inventar 1 261/11 315 și 11 345.

Prima monedă este un as emis în timpul lui Augustus într-o monetărie colonial-romană din Spania, de către *C. Var. Rufus* și *Sex. Iul. Pollio, duumviri quinquennales*.

Av. AVGVSTVS DIVI F.

Capul lui Augustus laureat, spre dr.

Rv. C. VAR. RVF. SEX. IVL. POL. II. VIR. Q.

Apex, securis, aspergillum, simpulum.

As. 12,70 g; 27 mm (fig. 1).

Singura problemă ridicată de acest exemplar este aceea a monetăriei emitente. Într-un studiu al lui, Jenkins consideră că tipul acesta monetar ca și altele au fost emise în monetăria din Ilici din Spania și nu în cele din Celsa sau Carthago Nova¹. După o cronologie existentă în același studiu reiese că astfel de monede au fost bătute în anul 13 î. e. n.². Întrucît piesa aflată în colecțiile noastre nu are indicat locul de proveniență și fiind, din cîte cunoaștem noi, singura din țară, acest tip de monede găsindu-se numai pe teritoriul Spaniei³, nu ne îngăduim să facem nici o considerație de ordin numismatic-istoric.

A doua monedă pe care o luăm în discuție este un as cu două reversuri (hibrid), de la Commodus.

Av. TR. P. VII IM PII II COS III P.P.

¹ G. K. Jenkins, *Carthago Nova or Ilici*, în *Museum Notes*, VIII, New York, 1958, p. 71—74.

² *Ibidem*, p. 74.

³ Pornind tocmai de la aceste considerente, ne vedem nevoiți să socotim exemplarul de față ca piesă achiziționată din străinătate, intrînd pe această cale într-o colecție particulară și nicidecum ca descoperită pe teritoriul patriei noastre.

Minerva cu coif, drapată, în picioare, în față, capul spre st., ține ramură în mîna dr. și mina st. sprijinită pe un scut rotund ce stă pe pămînt; lancea aproape verticală este tot în mina st.

În cîmp stînga și dreapta S(enatus) C(onsulto).

Rv. TR.P.VII IM P IIII COS III P.P.

Ca mai sus, dar fără S. C. (fig. 2).

As. 10,04 g; 27 mm. Moneda este bine conservată; are o frumoasă patină verzuie.



Fig. 1. — Monedă de bronz emisă de mone-tăria Ilici din timpul lui Augustus.

Fig. 2. — Monedă de bronz, hibridă, de la Commodus.

Acest tip monetar se întilnește numai la împăratul Commodus, iar atît legenda cît și efigia ajută la datarea monedei în anii 181—182⁴. De altfel, în colecțiile de la British Museum se găsește tipul monetar descris de noi, avînd aceeași legendă și efigie, dar cu un element în plus față de moneda descrisă mai sus: S(enatus) C(onsulto) apare pe ambele fețe ale monedei nu ca la exemplarul prezentat de noi, unde apare numai pe una din părți⁵.

După cum se vede, nici a doua monedă nu este un exemplar unic în lume, găsindu-se, e drept, cu alte legende și efigii, nu numai cu două reversuri, ci și cu două aversuri, în marile muzee din lume, cum sînt cele din Londra, Roma, Paris⁶. Aceste piese fac parte din categoria de monede numită de specialiști *hibride* și care după Babelon sînt în majoritate produse ale atelierelor false⁷. Aceste greșeli se întilnesc la toate categoriile monetare grecești sau romane. Faptul că monedele *hibride* sînt rare nu înseamnă însă

⁴ Acest tip se găsește pe reversul monedei din RIC, 338, anul 181—182 și Cohen², 818—820.

⁵ Harold Mattingly, *Coins of the Roman Empire in the British Museum*, vol. IV, 1940, Londra, p. 846, nr. 727; cf. RIC, nr. 653.

⁶ Harold Mattingly, *op. cit.*, p. 846—849.

⁷ E. Babelon, *Traité des monnaies grecques et romaines*, Paris, 1901, I, 1, p. 640—641.

că toate sînt falsuri. Este foarte posibil ca să fie rezultatul unor neglijențe din atelierele monetare oficiale.

Contribuția noastră se mărginește doar la prezentarea celor două monede, importante pentru specialiști, îmbogățind în acest fel numărul de exemplare identice sau asemănătoare existente în lume.

DEUX MONNAIES ROMAINES RARES APPARTENANT AUX COLLECTIONS DU MUSÉE NATIONAL DES ANTIQUITÉS DE BUCAREST

RÉSUMÉ

L'auteur présente deux monnaies romaines rares appartenant aux collections du Musée National des Antiquités de l'Institut d'Archéologie de Bucarest.

La première est un as frappé sous Auguste, dans l'atelier monétaire colonial romain d'Ilici, en Espagne, par *C. Var. Rufus et Sex. Iul. Pollio, duumviri quinquennales*, en 13 av. n. è., d'après la datation de G. K. Jenkins (fig. 1).

La deuxième monnaie, également un as, a été frappée sous Commodus, en 181—182. Cette dernière monnaie, ayant deux revers, entre dans la catégorie des hybrides (fig. 2).

Le type monétaire décrit dans cet article se trouve dans les collections du British Museum, et comporte un élément de plus en comparaison avec la monnaie susmentionnée : *S(enatus) C(onsulto)* qui apparaît sur les deux faces.

LÉGENDE DES FIGURES

Fig. 1. — Monnaie en bronze frappée dans l'atelier monétaire d'Ilici, du temps d'Auguste.

Fig. 2. — Monnaie en bronze, hybride, de Commodus.

CU PRIVIRE LA ORGANIZAREA INTERNĂ A NECROPOLELOR DE TIP POIENEȘTI

DE

GÉZA BAKÓ

Într-o lucrare publicată cu câțiva ani în urmă ne-am ocupat de structura socială a carpilor din secolul al III-lea e. n., folosindu-ne în acest scop de rezultatele analizei planului arheologic al necropolei de la Poienești¹. În vremea aceea, pentru a nu complica problema și a nu depăși limitele obiectivului urmărit, am acceptat în mod ipotetic părerea lui Gh. Bichir, după care la Poienești existau două faze de înmormântare din secolul al III-lea, una sarmatică de înhumație, mai veche, alta carpică de incinerare, mai nouă². Prin urmare în lucrarea noastră amintită am făcut abstracție de mormintele de înhumație ale necropolei de la Poienești, ocupându-ne numai de cele de incinerare, a căror origine carpică era dovedită cu toată certitudinea³.

Nu de mult însă Ion Ioniță și Vasile Ursache au revizuit problema raportului cronologic dintre mormintele de incinerare și de înhumație ale necropolelor de tip Poienești-Gabăra, ajungând la concluzia că ele sînt contemporane și aparțin deopotrivă carpilor⁴.

Posibilitatea contemporaneității celor două tipuri de morminte ale necropolelor amintite ridică unele întrebări și cu privire la lucrarea noastră amintită, anume dacă includerea mormintelor de înhumație în cadrul necropolelor de incinerare carpice nu modifică oare grupările interne stabilite de noi și, prin urmare, concluziile la care am ajuns.

Necesitatea clarificării acestor probleme ne-a determinat să reluăm chestiunea necropolelor de tip Poienești, examinînd pe scurt situația mormintelor de înhumație în cadrul acestor cimitire.

În această analiză vom pleca de la ipoteza că la Poienești ar fi existat două faze de înmormântare din secolul al III-lea, care se „suprapuneau”.

¹ G. Bakó, *Date cu privire la structura socială a carpilor din secolul al III-lea pe baza analizei planului arheologic al cimitirului de la Poienești*, în *SCIV*, 17, 1966, 1, p. 33—41.

² Gh. Bichir, *Unele observații cu privire la necropolele de tip Poienești din Moldova și relațiile acestor necropole cu lumea sarmală*, în *SCIV*, XII, 1961, 2, p. 262—263.

³ G. Bakó, *op. cit.*, p. 33.

⁴ Ion Ioniță și Vasile Ursache, *Noi date arheologice privind riturile funerare la carpodaci*, în *SCIV*, 19, 1968, 2, p. 220—225.

În ceea ce privește problema în principiu, este cunoscut că „suprapunerea” unor faze de înmormântare, mai mult sau mai puțin distanțate din punct de vedere cronologic, se întâlnește destul de frecvent și în alte cimitire contemporane. Astfel la Tîrgșor de exemplu se succed mai multe faze de înmormântare în decursul secolelor III—IV e. n.⁵. Chiar și la Poienеști exista un cimitir mai vechi, din secolele II—I î.e.n., care a fost suprapus apoi de cel din secolul al III-lea e.n.⁶.

Sub acest aspect succesiunea unor faze deosebite de înmormântare din secolul al III-lea la Poienеști nu ar constitui un fenomen care să dea de gîdit.

Studiînd însă cazurile în care pe același teritoriu se succed cimitire din epoci diferite, constatăm că acestea niciodată nu se acoperă totalmente. Astfel la Poienеști zonele de înmormîntări din secolele II—I î. e. n. și din secolul al III-lea e. n. se suprapuneau doar parțial⁷. De asemenea, în cimitirul de la Tîrgșor constatăm că mormintele sarmatice de pe la mijlocul secolului al III-lea și cele geto-dacice din jurul anului 300 se concentrău, cu excepția cîtorva, în sectoare deosebite. La fel, nici teritoriul ocupat de mormintele sarmatice amintite și cel al mormintelor de tip Sintana-Cerneahov din secolul al IV-lea nu coincideau decît parțial⁸. Referindu-ne la exemple din alte părți putem aminti marele cimitir de la Keszthely, unde mormintele avarice tîrzii sînt prezente numai în zona nord-estică (zona a III-a) a cimitirului autohton⁹, zona sudică fiind folosită în continuare, pînă în secolul al IX-lea, de populația romanică¹⁰. Tot în zona nord-estică, anume în partea sudică a acesteia, se concentrău și mormintele slave de incinerare din secolele VIII—IX¹¹.

Examinînd cimitirul de la Poienеști aflăm că în zona săpată mormintele de incinerare și de înhumare acoperă perfect același teritoriu, adică mormintele de înhumare, deși au un număr redus, nu se concentrează într-un anumit sector, ci sînt răspîndite pe întreg terenul cuprins de incinerării (fig. 1). O poziție identică o au și mormintele de înhumare de la Gabăra-Moldoveni, care sînt și ele răspîndite pe întreaga suprafață a cimitirului de incinerare (fig. 2)¹².

Confruntînd situația cimitirelor cu faze de înmormîntare „suprapuse” și caracterul raportului dintre răspîndirea mormintelor de incinerare și de înhumare pe teritoriul necropolelor de la Poienеști și Gabăra, concluzia firească este aceea că aceste morminte nu reprezintă faze cronologice deosebite, ci sînt contemporane.

Un alt lucru de care trebuie să ținem seama este faptul că în cimitirele epocii înmormîntările se făceau pe baza unor criterii precise, mormintele fiind grupate în funcție de legături gentilice și familiale. Aceasta rezultă

⁵ Gh. Diaconu, *Tîrgșor. Necropola din secolele III-IV e.n.*, București, Edit. Academiei, 1965.

⁶ Radu Vulpe, *Săpăturile de la Poienеști din 1949*, în *Materiale*, 1, 1953, p. 310—474.

⁷ *Ibidem*, planul săpăturilor.

⁸ Gh. Diaconu, *op. cit.*, pl. III.

⁹ L. Kovrig Ilona, *Megjegyzések a Keszthely-kultúra kérdéséhez*, în *AE*, 85, 1958, 1, p. 50—71 și pl. XXVIII.

¹⁰ L. Kovrig Ilona, *Újabb kutatások a keszthelyi avarkori temetőben*, în *AE*, 87, 1960, 2, p. 166.

¹¹ L. Kovrig Ilona, *op. cit.*, în *AE*, 85, 1958, 1, p. 70.

¹² Iulian Antonescu, *Săpăturile arheologice de la Gabăra*, în *Materiale*, VII, 1961, fig. 1.

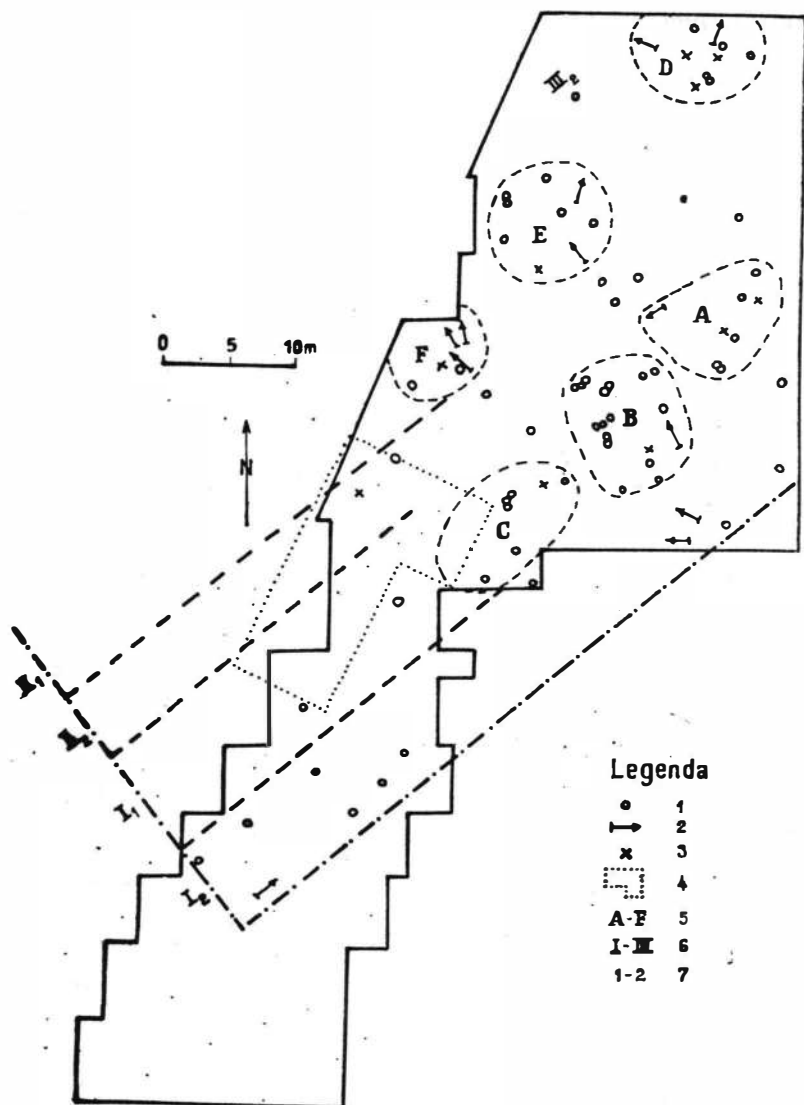


Fig. 1. — Planul analitic al cimitirului carpic de la Poieniști. 1, morminte de incinerare; 2, morminte de înmormântare; 3, morminte de înmormântare deteriorate; 4, suprafața dezvelită în anul 1936, unde mormintele descoperite nu au fost consemnate în planul săpăturilor; 5, grupuri de morminte ale unor mari familii; 6, unități „getilice”; 7, generații.

clar atît din situația mormintelor de incinerare de la Poienesti¹³, cit și a cimitirelor de la Sîntana de Mureș¹⁴, Tîrgșor¹⁵, Bandu de Cîmpie¹⁶ etc.

Firește, gruparea mormintelor, chiar dacă arată unele asemănări în privința formei, are în esență particularitățile sale în cazul fiecărui cimi-

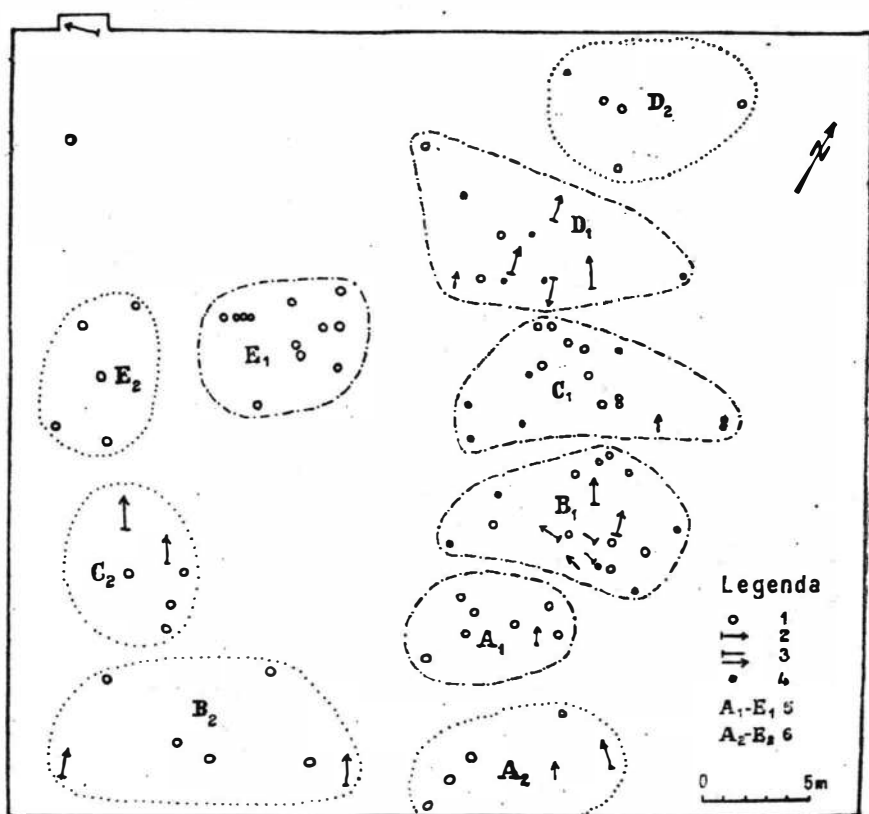


Fig. 2. — Planul analitic al cimitirului carpic de la Gabăra-Moldoveni. 1, morminte de incinerare; 2, morminte de inhumație; 3, morminte de inhumație incomplete; 4, craniile de copii; 5, grupuri de morminte ale primei generații a cinci mari familii; 6, grupuri de morminte ale generației a doua.

tir. Sînt convingătoare în această direcție analizele făcute de noi în cazul cimitirelor de la Bandu de Cîmpie, Sîntana de Mureș, Privolnoe¹⁷, Petu-

¹³ G. Bakó, *op. cit.*, p. 37—39 și p. 34, fig. 1.

¹⁴ G. Bakó, *Date privind structura socială și apartenența purtătorilor culturii Sîntana-Cerneahov din Transilvania*, în *SCIV*, 19, 1968, 1, p. 65—70 și p. 64 fig. 1.

¹⁵ *Ibidem*, p. 76 și p. 65 fig. 3.

¹⁶ G. Bakó, *A mezőbándi temető népének és anyagi kultúrájának eredetéről*, în *AÉ*, 87, 1960, 1, p. 23—25 și fig. 1; *idem*, *Elemente slave în necropola de la Bandu de Cîmpie*, în *SCIV*, XIII, 1962, 2, p. 452, fig. 1, p. 454, fig. 2.

¹⁷ G. Bakó, *op. cit.*, în *SCIV*, 19, 1968, 1, p. 76 și p. 66, fig. 4.

hovca¹⁸, ori cele efectuate în cazul necropolelor germanice apusene și nordice¹⁹, avarice²⁰ și maghiare²¹.

În felul acesta, atunci cînd se succed pe același teritoriu înmormîntări din epoci diferite, gruparea mormintelor, precum și sistemul orînduirii lor prezintă forme deosebite. Concludentă în acest sens este situația din cimitirul de la Ūrbőpuszta (R. P. Ungară), unde s-au constatat două faze principale de înmormîntare; prima din epoca avară timpurie, iar a doua din epoca avară tîrzie. Deși cele două faze aparțin unor populații înrudite, iar diferența cronologică dintre ele nu era decît 20 de ani, totuși forma orînduirii lor se deosebește fundamental. Pe cită vreme mormintele din faza timpurie erau dispuse în grupuri concentrice, aparținînd generațiilor consecutive ale unei mari familii patriarhale, mormintele din faza tîrzie alcătuiau rînduri neordonate, atribuite a trei mari familii patriarhale²².

Revenind la problema cimitirului de la Poienești, din analiza planului acestuia rezultă că mormintele de înhumație nu aveau un sistem de dispunere aparte, ci se integrau în mod organic în sistemul organizării interne ale cimitirului de incinerare, fiind încadrate în zonele de generații și în grupurile familiale ale acestuia. Același lucru se evidentiază și în cimitirul de la Gabăra, întrucît mormintele de înhumație nu constituiau nici acolo grupuri independente, ci erau încadrate în grupurile familiale mari de incinerare²³.

Situația arătată este deci încă un argument în plus în favoarea concluziei după care cele două rituri de înmormîntare din cadrul cimitirelor de tip Poienești nu reprezintă faze cronologice distincte, ci sînt contemporane și se pot atribui aceluiași grup de populație.

Firește, aceasta nu exclude posibilitatea ca unele morminte de înhumație (puține însă la număr) să reprezinte într-adevăr elemente sarmatice, asimilate de populația carpică.

Precum s-a văzut mormintele de incinerare și cele de înhumație se încadrau, atît la Poienești cît și la Gabăra, într-un sistem unitar de orga-

¹⁸ *Ibidem*, p. 69 și p. 67, fig. 5.

¹⁹ W. Veeck, *Die Reihengräber-Friedhöfe des frühen Mittelalters und die historische Forschung*, in 16. *BerRGK*, 1927, p. 35—46; R. Hachmann, *Die Gliederung des Gräberfelds von Gross Romstedt*, in *Archaeologia Geographica*, I, 1950, 2, p. 17—20; A. Borchling, *Die Untergliederung der Stufe von Seedorf auf Grund des Fundstoffs vom Urnenfriedhof Hornbeck*, Kr. Hztg. Lauenburg, in *Archaeologia Geographica*, I, 1950, 4, p. 49—52; R. Hachmann, *Das Gräberfeld von Ronsden (Radz)*, *Kreis Graudenz (Grudziadz) und die Chronologie der Spätälterezeit im östlichen Mitteleuropa*, in *Archaeologia Geographica*, II, 1951, 1—2, p. 79—96; idem, *Zur Gesellschaftsordnung der Germanen in der Zeit um Christi Geburt*, in *Archaeologia Geographica*, V, 1956, p. 7—24; M. Danuta-R. Wołagiewiczowa, *Uzbrojenie ludności Pomorza Zachodniego u progu naszej ery*, in *Materiały Zachodnio-Pomorskie*, IX, 1963, p. 67—98.

²⁰ Gy. László, *Études archéologiques sur l'histoire de la société des Avars*, in *ArchHung*, XXXIV, 1955, p. 21—133; Á. Cs. Sós, *Le deuxième cimelière d'Üllő*, in *ActaArch*, Budapest, VI, 1955, 1—4, p. 223—224; I. Bona, *Az ūrbőpusztai avar temető*, in *AE*, 84, 1957, 2, p. 155—174; I. Kovrig, *Das avarenzeitliche Gräberfeld von Alatyán*, in *ArchHung*, XL, 1963, p. 177—188.

²¹ Gy. László, *A honfoglaló magyar nép élete*, Budapest, 1944, p. 125—161; I. Dienes, *A basahalmi (Szabolcs-Szatmár m.) honfoglaláskori magyar temető*, in *AE*, 85, 1957, 1, p. 28—29; K. Mesterházy, *Beszámoló az 1965. évi Biharkeresztes-árlándi ásálásról*, in *A debreceni Déri Múzeum évkönyve*, 1966, p. 63—65.

²² I. Bona, *op. cit.*, p. 165 și p. 167, fig. 7.

²³ Referitor la aceste grupuri: G. Bakó, *op. cit.*, in *SCIV*, 17, 1966, 1, p. 37.

nizare. Prin urmare contemporaneitatea lor nu schimbă cu nimic felul în care am reconstituit sistemul organizării interne a cimitirului de la Poieniști și nu modifică deci nici concluziile formulate pe baza acestuia. Dimpotrivă, încadrarea perfectă a mormintelor de înhumație în sistemul de înmormântare identificat de noi, confirmă valabilitatea analizei noastre.

Desigur, ar fi greșit să ne închipuim că toate cimitirele carpice aveau aceeași formă de organizare. Pe măsura descoperirii unor noi necropole și a examinării acestora, se vor putea identifica diferite forme de organizare. Acest lucru rezultă limpede din confruntarea pe care o putem face între necropolele de la Poieniști și Gabăra.

După cum am arătat cu altă ocazie, la Poieniști se înmormântau cel puțin trei unități gentilice. Mormintele erau dispuse în grupuri aparținând unor mari familii patriarhale. Grupurile compacte ale primei generații alcătuiau câteva rînduri, fiecare dintre acestea reprezentînd o unitate gentilică. În fața rîndurilor, spre sud-est, se aflau morminte răslețe aparținînd generației a doua, în vremea căreia cimitirul a fost abandonat, deoarece grupurile sale au rămas incomplete. Este semnificativ faptul că în cadrul grupurilor de morminte ale marilor familii se detașează clar grupuri mai mici, ce pot fi atribuite familiilor individuale²⁴.

Necropola de la Gabăra avea o formă de organizare oarecum deosebită de cea constatată la Poieniști. Aici majoritatea mormintelor se concentrau într-un cerc compus din opt grupuri de morminte. Patru dintre aceste grupuri erau compacte, iar patru înglobau morminte răsfirate. În afara cercului, dar lipit de el, se afla un al cincilea grup compact, iar spre nord de acesta încă un grup cu morminte răsfirate. Prin urmare, avem de-a face cu cinci grupuri compacte și cu cinci grupuri compuse din morminte răslețe care, după cum arată caracterul lor, aparțineau unor mari familii patriarhale.

După cum s-a precizat, necropola de la Gabăra este aproximativ contemporană cu cea de la Poieniști²⁵, putînd fi încadrată între anii 250—295. Astfel, înmormîntările au avut și aici o durată echivalentă cu răs-timpul unei generații și jumătate.

Luînd deci în considerare caracteristicile cimitirului, precum și analogia de la Poieniști, putem considera că grupurile compacte reprezintă o generație întreagă, a cinci mari familii patriarhale, iar grupurile cu morminte răslețe provin de la o generație incompletă a acelorași familii. Întrucît, după cum arată inventarul, în grupurile compacte înmormîntările au început o dată cu înființarea cimitirului, este evident că acestea aparțineau primei generații, iar grupurile cu morminte răslețe provin de la generația a doua, în vremea căreia necropola a fost părăsită²⁶. Atribuirea aceasta este confirmată și de grupul nordic incomplet, a cărui poziție periferică, izolată arată că ne aflăm în fața unei formațiuni secundare, deci tîrzii.

²⁴ G. Bakó, *op. cit.*, p. 35—37.

²⁵ Gh. Bichir, *op. cit.*, p. 267.

²⁶ Vorbînd de două generații consecutive nu trebuie să ne mire faptul dacă întîlnim și în grupurile compacte morminte tîrzii, deoarece unii membri ai primei generații, cu o longevitate mai mare, au putut viețui pînă în perioada finală a cimitirului.

De relevat este și faptul că la Gabăra, ca și la Poienești, în cadrul grupurilor de morminte ale marilor familii se disting clar grupurile mai mici ale familiilor individuale ²⁷.

Pe lângă cele arătate mai apar la periferia vestică a cimitirului de la Gabăra două morminte total izolate. Semnificația exactă a acestora nu se poate clarifica cu toată certitudinea, deoarece ne lipsesc încă analogiile necesare. Ca ipoteză de lucru pot fi însă formulate două presupuneri și anume: fie că ele aparțin unor persoane înmormântate, din motive încă necunoscute, în afara comunității, la periferia cimitirului, fie că reprezintă membrii unor familii individuale, care s-au desprins din cadrul marilor familii patriarhale, devenind unități economice separate. Cu privire la cea de-a doua posibilitate, putem menționa că structura socială a carpiilor, oglindită în caracterul organizării interne a celor două cimitire, corespunde într-adevăr unei trepte a evoluției social-economice pe care existau toate condițiile favorabile desprinderii familiilor individuale din cadrul marilor familii patriarhale și transformării lor în unități economice separate.

Din analiza sociologică a celor două necropole rezultă deci că, deși forma lor de organizare se deosebea întrucîtva, totuși conținutul social oglindit în sistemul organizării lor interne pledează pentru aceeași treaptă a evoluției. În ambele cazuri se poate constata că nucleul de bază al societății era încă marea familie. De asemenea, atât la Poienești cît și la Gabăra, se evidențiază în mod clar că marea familie nu mai era de formă clasică, ci pășise pe o treaptă mai avansată a evoluției, caracterizată prin separarea familiilor individuale în cadrul ei și transformarea lor în unități de consum aparte. Nu este exclus ca în unele cazuri să fi început chiar și desprinderea familiilor individuale din sînul mării familii și transformarea lor în unități economice separate.

Cu ocazia analizei cimitirului de la Poienești am subliniat faptul că, acesta fiind dezvelit parțial nu s-a putut stabili numărul marilor familii ale unităților gentilice ²⁸. În schimb la Gabăra constatăm cu toată certitudinea că unitatea care folosea acest cimitir avea cinci mari familii patriarhale.

În lucrările noastre precedente am insistat deja asupra faptului că unitățile compuse din cîte cinci mari familii, care se întîlnesc destul de frecvent în această epocă, denotă de obicei existența organizării gentilice decimale. La fel, am subliniat și faptul că aceasta nu era organizarea gentilică născută pe cale naturală, ci era o formă de organizare creată artificial, după modelul ei ²⁹. Astfel, luînd în considerare mărturia cimitirului de la Gabăra putem admite că cel puțin la unele grupuri carpice organizarea gentilică s-a descompus încă în secolul al III-lea, locul ei fiind preluat de o organizare mai avansată, creată artificial. Firește, unitățile organizatorice de bază de acest tip, compuse din cîte cinci mari familii patriarhale,

²⁷ G. Bakó, *op. cit.*, p. 37.

²⁸ *Ibidem*, p. 36.

²⁹ G. Bakó, *op. cit.*, în *SCIV*, 19, 1968, 1, p. 70.

se pot numi gentilice doar convențional, pe temeiul că ele au luat ființă după modelul vechilor ginți, iar la baza lor stătea probabil câte o unitate gentilică formată pe cale naturală. În ceea ce privește însă caracterul acestor unități, datele de care dispunem dovedesc că ele erau mai degrabă obști de vecinie, decît obști gentilice. În consecință, constatarea noastră confirmă concluzia recent formulată, după care dezvoltarea rapidă a forțelor de producție la carpii și dacii liberi în decursul secolelor II—III a avut „drept urmare înlocuirea treptată a obștii gentilice cu obștea sătească (teritorială)”³⁰.

În încheiere, menționăm că în lucrarea de față ne-am ocupat numai de necropolele reprezentative ale grupei Poienești-Gabăra, așa încît concluziile noastre privesc societatea carpică din cea de-a doua jumătate a secolului al III-lea. Pentru a vedea care a fost structura socială a carpilor în prima jumătate a secolului respectiv vor trebui analizate în viitor și necropolele aparținînd grupului Pădureni-Virteșcoiu.

SUR L'ORGANISATION INTERNE DES NÉCROPOLES DE TYPE POIENEȘTI

RÉSUMÉ

L'auteur reprend le problème de l'organisation interne des nécropoles de type Poienești, en étudiant surtout le rapport entre les tombes d'incinération et celles d'inhumation. Sur la foi de l'analyse du plan des nécropoles de Poienești et de Gabăra-Moldoveni on constate qu'aussi bien dans l'une que dans l'autre, les deux variantes funéraires sont répandues sur le même territoire; les tombes d'inhumation ne constituent pas des groupes séparés mais, tout au contraire, elles sont englobées d'une manière organisée dans l'organisation interne des nécropoles d'incinération.

Ayant comme point de départ cette constatation, on conclut que les tombes d'incinération et celles d'inhumation des nécropoles de type Poienești ne représentent pas des phases différentes, mais qu'elles sont contemporaines, en appartenant au même groupe de populations.

L'auteur relève encore le fait que, malgré certaines différences dans la forme d'organisation de ces deux nécropoles carpiques analysées, elles plaident pourtant pour la même phase d'évolution sociale.

Il résulte du caractère de l'organisation interne des nécropoles que chez les Carpes de la seconde moitié du III^e siècle, l'élément social de base était la grande famille. Mais à cette époque la grande famille carpique ne présentait plus la forme classique; elle s'était déjà engagée vers un degré plus avancé d'évolution caractérisé par la séparation des familles individuelles, pourtant reliées entre elles, et qui se sont transformées en des unités de consommation indépendantes.

³⁰ Maria Comșa, *Cu privire la caracterul organizării social-economice și politice pe teritoriul țării noastre în epoca migrațiilor*, în *SCIV*, 18, 1967, 3, p. 432.

Enfin, on souligne, selon le témoignage de la nécropole de Gabăra, qu' au moins chez quelques-uns de ces groupes carpiques, l'organisation gentilice se désagrège dès le III^e siècle, étant remplacée par une autre organisation, plus évoluée, artificiellement créée, à base de division décimale. Par conséquent, les unités de base de cette organisation peuvent être considérées plutôt comme des communautés de voisinage que comme des communautés gentilices.

LÉGENDE DES FIGURES

Fig. 1. — Plan analytique de la nécropole carpique de Poienești. 1, tombes d'incinération ; 2, tombes d'inhumation ; 3, tombes d'inhumation bouleversées ; 4, superficie fouillée en 1936 dont les tombes découvertes n'ont pas été mentionnées dans le plan des fouilles ; 5, groupes de tombes de grandes familles ; 6, unités « gentilices » ; 7, générations.

Fig. 2. — Plan analytique de la nécropole carpique de Gabăra-Moldoveni. 1, tombes d'incinération ; 2, tombes d'inhumation ; 3, tombes d'inhumation incomplètes ; 4, crânes d'enfants ; 5, groupes de tombes de la première génération de cinq grandes familles ; 6, groupes de tombes de la seconde génération.

SĂPĂTURILE ARHEOLOGICE DIN REPUBLICA SOCIALISTĂ ROMÂNIA ÎN ANUL 1968

DE

DORIN POPESCU

Continuăm, ca în fiecare an, publicarea foarte sumară a rezultatelor săpăturilor arheologice din anul precedent, în ordine cronologică, pe localități. În cazurile în care în același loc au fost descoperite resturi din epoci diferite, localitatea va fi menționată la problema pentru care au fost inițial întreprinse cercetările. Acolo unde nu se menționează instituția care a făcut cercetările, acestea au fost executate de Institutul de arheologie al Academiei Republicii Socialiste România, precizându-se însă, atunci când este cazul, dacă lucrările au fost executate în colaborare cu altă instituție. Pentru mai multă precizie, notele au fost întocmite de responsabilii săpăturilor sau de un membru al colectivului. Fiecare cercetare este trecută și pe harta alăturată, cu numărul de ordine din această dare de seamă.

I. STUDIAREA VIEȚII OMULUI PE TERITORIUL REPUBLICII SOCIALISTE ROMÂNIA ÎNAINTE DE EPOCA DACICĂ

1. *Ripiceni* (jud. Botoșani). În continuarea cercetărilor din marea așezare Ripiceni-Izvor s-a săpat o suprafață de circa 425 m², pînă la adîncimea de 10—10,50 m. S-au descoperit mici complexe din pietre de calcar, numeroase piese de silex și resturi faunistice. Este vorba de un atelier de prelucrare aparținînd locuirii musteriene timpurii. (În colaborare cu Muzeul din Botoșani).

2. *Curteni* (jud. Vaslui). În vatra satului Curteni a fost efectuat un sondaj precizîndu-se existența unei așezări din paleoliticul superior cu unelte de silex specifice culturii aurignaciene. (Muzeul de istorie a Moldovei din Iași, în colaborare cu Muzeul de istorie din Bacău).

3. *Lespezi* (com. Gîrleni, jud. Bacău). S-au continuat săpăturile în așezarea paleolitică din punctul „Lutărie-pod”, descoperindu-se noi complexe cu vetre de foc și material litic și faunistic. S-au precizat limitele celor cinci niveluri de locuire din paleoliticul superior. (În colaborare cu Muzeul din Bacău).

4. *Românești* (com. Tomești, jud. Timiș). Au continuat săpăturile în punctul „Dumbrăvița” descoperindu-se numeroase ateliere pentru prelucrarea silexului, aparținând paleoliticului superior.

5. *Pleșa* (com. Berești-Meria, jud. Galați). Așezarea aparținând gravetianului final. Sondaj de 10 m², care a permis constatarea că straturile pleistocenului superior au fost distruse parțial prin deflație, materialul litic rămas găsindu-se în stratul vegetal actual. Roca folosită este silexul cretacic din Prut și șist negru. (Muzeul de istorie din Galați).

6. *Bicâj* (com. Bicaz-Chei, jud. Neamț). S-a efectuat un sondaj pe terasa superioară a râului Bicaz, descoperindu-se o nouă așezare swideriană. (Muzeul de istorie din Bacău).

7. *Puricani* (or. Berești, jud. Galați). Așezarea aparține gravetianului final, este bine conservată și bogată în material litic. Se întâlnește silexul cretacic de Prut, șistul negru de Audia și gresia silicifiată cu glaucomit. Tipologic este vorba de un facies foarte apropiat de cel de la Ceahlău. Stratigrafic, materialul litic se găsește la limita superioară a unui sol roșu de pădure. (Muzeul de istorie din Galați).

8. *Trestiana* (com. Grivița, jud. Vaslui). Au fost reluate săpăturile în așezarea de tip Criș; s-a dezvelit o suprafață de peste 200 m², cu care ocazie a fost descoperită o nouă locuință de suprafață aparținând culturii Criș, de pe suprafața căreia au fost scoase câteva lame din silex și obsidian, fragmente ceramice de la vase de dimensiuni mari, unele din ele fiind decorate prin impresiuni sau pictură. Determinarea exactă a fazei căreia îi aparține această locuință se va putea face abia după cercetarea ei în întregime.

Au apărut și un număr de 4 noi morminte în sectorul cu schelete îngropate în poziție chircită; mormintele sînt orientate pe direcția E—V cu mici devieri S—N. Două din morminte neavînd inventar, nu se poate stabili cărei etape aparțin. Celelalte două morminte, pe baza inventarului ceramic se datează în epoca bronzului. (Muzeul din Birlad).

9. *Șimnicu* (or. Craiova, jud. Dolj). S-au continuat lucrările în curtea stațiunii experimentale Șimnicu, făcîndu-se un sondaj între gropile de siloz. S-a descoperit un nivel cu materiale ceramice bogate aparținînd culturii Criș, precum și niveluri cu materiale de tip Sălcuța și Coțofeni. (Muzeul Olteniei, Craiova).

10. *Dudești* (municipiul București). În cuprinsul așezării purtătorilor culturii Dudești, în pămîntul de umplutură al unei gropi, s-au găsit materiale aparținînd culturii Dudești, la un loc cu câteva cioburi specifice culturii ceramicii liniare.

11. *Cernica* (municipiul București). S-au continuat săpăturile în așezările neolitice, făcîndu-se noi observații asupra tipurilor de locuințe; s-a obținut un bogat material pentru cunoașterea culturilor Dudești și Boian (faza I).

12. *Gornea* (com. Sichevița, jud. Caraș-Severin). Sondaj în locul „Căimita de Sus”. S-au descoperit patru bordeie neolitice de tip Vinča A, conținînd vase și figurine de lut precum și numeroase unelte de os. (Muzeul din Reșița).

13. *Almăjel* (com. Vlădaia, jud. Dolj). Deasupra carierei de pietriș, s-au început lucrări în așezarea neolitică distrusă în mare parte de carieră. Materialele indică o locuire din perioada Vinča și alta aparținînd culturii

Sălcuța. S-au descoperit de asemenea fragmente ceramice de tip Verbicioara și Basarabi (Muzeul Craiova).

14. *Vădastra* (jud. Olt). În 1968, săpăturile au fost efectuate la marginea de vest a Măgurii Fetelor. S-a dezvelit parțial o locuință de suprafață din faza Vădastra II, din care s-a păstrat intactă partea de jos a peretelui de nord, ceea ce a permis noi observații asupra sistemului de construcție în neoliticul mijlociu.

15. *Căscioarele-Ostrovel* (jud. Ilfov). S-au degajat în cea mai mare parte resturile a trei mari construcții din stratul de cultură de la circa 5 m adâncime, aparținând unei etape foarte târzii a culturii Boian. Una dintre aceste construcții, situată aproximativ în centrul așezării, avea o încăpere cu pereții pictați la interior cu motive geometrice; cam în mijlocul încăperii a fost descoperită o coloană de lut, înaltă de circa 2 m, căzută la pământ și mult avariata din pricina căderii și a incendiului care distrusese clădirea, pictată la rîndul ei cu alte motive geometrice, deosebite de acelea de pe pereți. Ținînd seama de întregul complex al descoperirilor, este foarte probabil că era vorba de o clădire destinată cultului (deci un fel de sanctuar) și nu de o simplă locuință. (În colaborare cu Muzeul din Oltenița).

16. *Tîrpești* (com. Petricani, jud. Neamț). S-a săpat în continuare în așezarea de la Ripa lui Bodai, mai ales în zona șanțurilor de apărare, care au fost urmărite pînă la ieșirea în rîpă și în zona vestică a terasei. Aici s-au descoperit mai cu seamă urme de locuire din secolele II—III e. n., resturi hallstattiene și ceramică liniară. (În colaborare cu Muzeul Bacău).

17. *Suceveni* (jud. Galați). Săpături la punctul „Stoborăni” într-o așezare aparținînd neoliticului târziu. S-au identificat trei niveluri de locuire, caracteristice aspectului Stoicani-Aldeni. Deasupra lor s-au găsit resturi hallstattiene, altele din epoca romană, din perioada migrației (secolele III—IV e. n.), precum și din toate perioadele feudale (Muzeul de istorie Galați).

18. *Ariuşd* (com. Vilcele, jud. Covasna). Au fost reluate săpăturile în așezarea neolitică de pe movila „Tyiszsk”, dezvelindu-se șase suprafețe de diferite dimensiuni. Acestea au fost adîncite pînă la 80 cm, recoltîndu-se un bogat material ceramic. (În colaborare cu Muzeul din Sf. Gheorghe).

19. *Răcăciuni* (jud. Bacău). În punctul „Dealul Vrăbiilor” s-au efectuat săpături într-o așezare Cucuteni B, identificîndu-se resturile unei locuințe de suprafață cu ceramică pictată și din categoria C. (În colaborare cu Muzeul județean Bacău).

20. *Erbiceni* (jud. Iași). S-au continuat săpăturile în așezarea de tip Horodiștea-Foltești de pe dealul Sărăturilor, unde s-a descoperit un bogat material ceramic caracteristic etapei Erbiceni. Concomitent cu lucrările de pe dealul Sărăturilor s-au început săpături într-o movilă de pe dealul Mănăstirea, din apropiere, unde s-au descoperit două morminte cu ocră, fără inventar. (Universitatea „Al. I. Cuza” Iași în colaborare cu Institutul de istorie și arheologie Iași).

21. *Cerăt* (jud. Dolj). S-au continuat săpăturile în așezarea neolitică, trasîndu-se un șanț perpendicular pe cel făcut în 1967. S-au secționat trei locuințe aparținînd fazei mijlocii a culturii Sălcuța (Muzeul Craiova).

22. *Brăulița* (Municipiul Brăila). În continuarea săpăturilor din anul 1967, s-au urmărit în S XXIII resturile unei locuințe aparținînd culturii Gumelnița, faza Bl. S-au descoperit mai multe rîșnițe primitive

de piatră, lame de silex, dălțițe de piatră și de os, precum și un bogat material ceramic întreg și fragmentar.

În necropolă, s-au descoperit în continuare alte 29 de schelete omești în poziție întinsă, numărul total al mormintelor din necropola de la Brăilița ridicându-se la 254. Unele schelete purtau pe ele urme de ocră roșu depus pe oase, sau sub formă de bulgărași. Inventarul funebru al acestor morminte este mai sărac (lame de silex sau cochilii de melci) în comparație cu cele din 1966—1967. În partea de sud a gropii cărămidăriei nr. 2, s-a efectuat o săpătură de control în așezarea hallstattiană; s-au descoperit resturi ceramice aparținând culturii Babadag. (Muzeul Brăila).

23. *Rîmnicelu* (jud. Brăila). În raza comunei, în lunca Buzăului, se află o popină-măgură, pe care a existat o importantă așezare aparținând culturii Cernavoda I. Săpăturile din 1968 însumează o suprafață de 970 m² în care s-a descoperit o mare cantitate de oase de animale domestice și sălbatiche, unelte de silex, de corn și os, precum și numeroase fusaiole și strecurători de lut ars.

Vasele ceramice, în cea mai mare parte fragmentare, sînt lucrate din pastă fină, foarte multe cu degresant format din cochilii de melci și valve de scoici pisate. Decorul este realizat cu șnurul înfășurat și numai pe un singur vas cu șnurul fin răsucit. Împreună cu materialul ceramic aparținând culturii Cernavoda I au fost descoperite foarte multe fragmente de vase (unele cu posibilități de reconstituire), aparținând culturii Cucuteni, etapa timpurie a fazei B (B1). Tot pe popină au mai fost descoperite un număr de șase morminte de înhumăție, unele au inventar funerar, aparținând sarmașilor (secolul al III-lea e. n.). (Muzeul Brăila).

24. *Cernavoda* (jud. Constanța). În vara anului 1968 s-a procedat la efectuarea unui control stratigrafic în așezarea culturii Cernavoda de pe dealul Sofia, atît în zona în care se afla faza I, cît și în zona fazei a III-a. S-a dovedit stratigrafic că faza Cernavoda II este ulterioară fazei I.

25. *Crivățu* (jud. Ilfov). În cursul anului 1968 au fost continuate și încheiate cercetările de la Crivăț. S-a controlat stratigrafia și felul de dispunere a locuințelor. S-a confirmat existența a două niveluri ale stratului cu cultură Glina și infiltrații de elemente Cernavoda, pe baza cărora se poate stabili o sincronizare între cele două culturi.

26. *Dealul* (jud. Harghita). La 16 km nord de municipiul Odorheiu Secuiesc, pe un platou întins situat la circa 4 km spre nord-nord-est de comună, s-au efectuat săpături în două puncte denumite „Makvára”, ambele fiind pe marginea platoului vulcanic al munților Gurghiului, la o înălțime de peste 940 m. În primul punct de săpătură s-a dat de o așezare vremelnică, deschisă, de caracter Schneckenberg, de la începutul epocii bronzului, cu puține unelte de piatră și ceramică. Pe botul de deal cu aceeași denumire, la o depărtare de circa 650 m de primul, s-a secționat șanțul și valul de apărare care traversează șaua unei așezări întărite, de refugiu de tip Wietenberg, etajată în două terase. Materialul ceramic și litic aparține fazei a II-a a acestei culturi (Muzeul municipal Odorheiu Secuiesc și Muzeul de istorie Cluj).

27. *Dera* (jud. Hunedoara). În cartierul Viile Noi, situat în partea de vest a orașului, cu prilejul săpării unei fundații, au ieșit la iveală vase de lut și fragmente de vetre de foc, o brățară și un ac ornamental, ambele de bronz.

Vase ceramice și fragmente ceramice, aparținând culturii Wietenberg au ieșit la iveală și din secțiunile efectuate mai jos de nivelul 10man al așezării rurale din zona estică a Devei. (Muzeul județean Hunedara-Deva).

28. *Cîndești* (jud. Vrancea). Săpăturile s-au concentrat pe terasele situate în imediata vecinătate a „Cetățuii”, unde s-au descoperit numeroase resturi de locuire aparținând secolelor II î.e.n. — I e.n. și culturii Monteoru. Sondajul efectuat pe terasa „Coasta Nacului” a avut ca rezultat identificarea a opt gropi cu resturi menajere aparținând epocii Latène; în schimb, așezarea Monteoru este mult mai intensă, descoperindu-se resturile a trei locuințe și 12 gropi cu resturi menajere. Spre deosebire de așezările Monteoru de pe „Cetățuie”, unde predomină urmele de locuire din fazele timpurii Monteoru, aici acestea aparțin fazelor târzii Ib, IIa și IIb ale aceleiași culturi. Prin sondajul efectuat pe terasa „Coasta Banului” s-a identificat o bogată așezare aparținând fazei Ic₂ a culturii Monteoru, precum și urmele unui cimitir datat în etapa I a fazei Monteoru Ic₂ și faza Ic₃. S-au dezvelit 10 morminte de înhumăție, unul în cutie de piatră, un mormint dublu acoperit cu pietre, unul acoperit cu o lespede de piatră și șapte morminte în gropi simple. Ca inventar amintim cercei de bronz și cești cu două torți. Pe terasa „Coasta Banului” resturile de locuire Latène sînt sporadice (Institutul de istorie și arheologie Iași în colaborare cu Muzeul de istorie Focșani).

29. *Fitionești* (jud. Vrancea). Săpăturile efectuate în cursul anului 1968 pe „Cetățuie” au avut ca scop cercetarea în continuare a pantelor de SE unde se indentificaseră resturi de locuire și șanțul de apărare aparținînd fazelor timpurii ale culturii Monteoru. Cu prilejul săpăturilor s-a constatat că locuințele din fazele Monteoru Ic₂ și Ic₃ au fost construite pe treptele amenajate în acest scop, ale pantei de SE. De asemenea s-a urmărit și traseul șanțului de apărare și s-au dezvelit în continuare locuințele din etapa I a fazei Monteoru Ic₃, situate la piciorul pantelor „Cetățuie”. Pe platoul „Cetățuie” s-au cercetat două locuințe neolitice, descoperindu-se numeroase unelte din corn de cerb (săpăligi, împungătoare, ace etc.), precum și piese de cult (măsuță altar și idoli). (Institutul de istorie și arheologie Iași în colaborare cu Muzeul de istorie Focșani).

30. *Voinești* (jud. Vaslui). Pe teritoriul comunei, în punctul „Bulbuceni”, s-a efectuat un sondaj de salvare descoperindu-se un mormint de înhumăție în poziție chircită, avînd ca inventar o mare cantitate de ceramică (vase întregi, numeroase fragmente ceramice) și un topor din piatră, o dălțiță, așchii de silex etc. Pe baza analizei ceramicii descoperite, mormîntul a fost atribuit epocii bronzului — cultura Monteoru.

31. *Borlești* (jud. Neamț). S-a efectuat un mic sondaj pe Dealul Runcu, identificîndu-se resturi de locuire aparținînd culturii Costișa, precum și urme sporadice neolitice (Precucuteni I). (Institutul de istorie și arheologie Iași).

32. *Bucșenești* (com. Țițești, jud. Argeș). S-a efectuat un sondaj într-o așezare aparținînd culturii Tei (fazele Stejar, Fundeni și Fundenii Doamnei). Așezarea se prezintă sub formă de concentrări de locuire (șălașe) răspîndite pe terasa medie a Rîului Tîrgului, pe o lungime de circa 1,5 km. (În colaborare cu Muzeul din Pitești).

33. *Grădiștea Coșlogeni* (com. Roșeți, jud. Ialomița). Au fost continuate săpăturile începute în 1966 în locul „La Clinici”. S-au obținut noi

materiale care documentează o fază timpurie a culturii Hamangia și aspectul final al culturii epocii bronzului de tip Coșlogeni. Cercetările făcute în marginea de vest a grădiștei atestă o locuire hallstattiană de tip Babadag. (În colaborare cu Muzeul din Călărași).

34. *Cruceni* (jud. Timiș). Săpăturile executate în perioada 15 august — 1 septembrie 1968 reprezintă o completare a săpăturilor efectuate în vara anului 1958, săpîndu-se porțiunile care în 1958 erau ocupate de unele construcții ale G.A.P.-ului. Acestea fiind demolate, s-au putut descoperi încă 26 de morminte de incinerare cu circa 50 de vase (urne și vase de ofrandă) databile în epoca bronzului și în Hallstatt. (Muzeul Banatului, Timișoara).

35. *Susani* (com. Traian Vuia, jud. Timiș). S-au continuat săpăturile din sanctuarul de la începutul primei epoci a fierului. S-au făcut precizări de ordin stratigrafic, stabilindu-se patru orizonturi în folosirea sanctuarului. De asemenea, s-au adus noi argumente care să definească obiectivul de la Susani ca fiind un sanctuar. Importantă este descoperirea unei gropi-ofrandă din ultimul nivel ce conține circa 250 de vase întregibile (În colaborare cu Muzeul Lugoj).

36. *Tancu* (jud. Vaslui). Pe teritoriul comunei, la punctul „Știu-beeni” a fost efectuat un sondaj, descoperindu-se un bogat material osteologic și ceramic, caracteristic culturii Noua.

Un alt sondaj, la punctul „Piscul ulucilor”, a dat la iveală importante resturi arheologice aparținînd perioadei de sfîrșit a epocii bronzului și Hallstattului timpuriu. (Muzeul de istorie a Moldovei din Iași, în colaborare cu Muzeul de istorie din Bacău).

37. *Babadag* (jud. Tulcea). Au fost continuate săpăturile în așezarea hallstattiană. S-au făcut noi observații asupra sistemului de fortificare a tipului de locuințe și asupra stratigrafiei (În colaborare cu Muzeul din Tulcea).

38. *Cozia* (com Costuleni, jud. Iași). S-au continuat săpăturile începute în anii precedenți, precizîndu-se existența a două straturi suprapuse, cel inferior de tip Cucuteni AB iar cel superior aparținînd primei epoci a fierului. Ambele niveluri de locuire au fost afectate de lucrările de plantații de viță. De asemenea, s-au mai descoperit încă două bordeie hallstattiene și trei gropi cu resturi menajere din aceeași perioadă. Materialul ceramic descoperit în aceste complexe arheologice reprezintă un aspect al fazei mijlocii a culturii Babadag. (Institutul de istorie și arheologie Iași în colaborare cu Muzeul de istorie a Moldovei din Iași).

39. *Izvorul Bîrzii* (jud. Mehedinți). La circa 400 m nord-vest de satul Puținei, s-au efectuat săpături de salvare într-o necropolă hallstattiană, datînd din a doua jumătate a secolului al VI-lea î.e.n., distrusă în cea mai mare parte. S-au recuperat materiale din morminte de incinerare: obiecte de metal și ceramică. La Cetatea Grădețului s-au continuat săpăturile din anii trecuți, dezvelindu-se incinta de sud-vest și golindu-se turnul circular din mijloc. De asemenea, s-a degajat parțial turnul semi-circular adosat laturii vestice. (Muzeul „Porțile de Fier” din Turnu Severin).

40. *Tigveni* (jud. Argeș). S-au continuat săpăturile în necropola tîrzie hallstattiană, de tip „Ferigile”. S-a săpat un tumul de dimensiuni mari, în care s-au găsit 10 morminte. S-au putut face interesante obser-

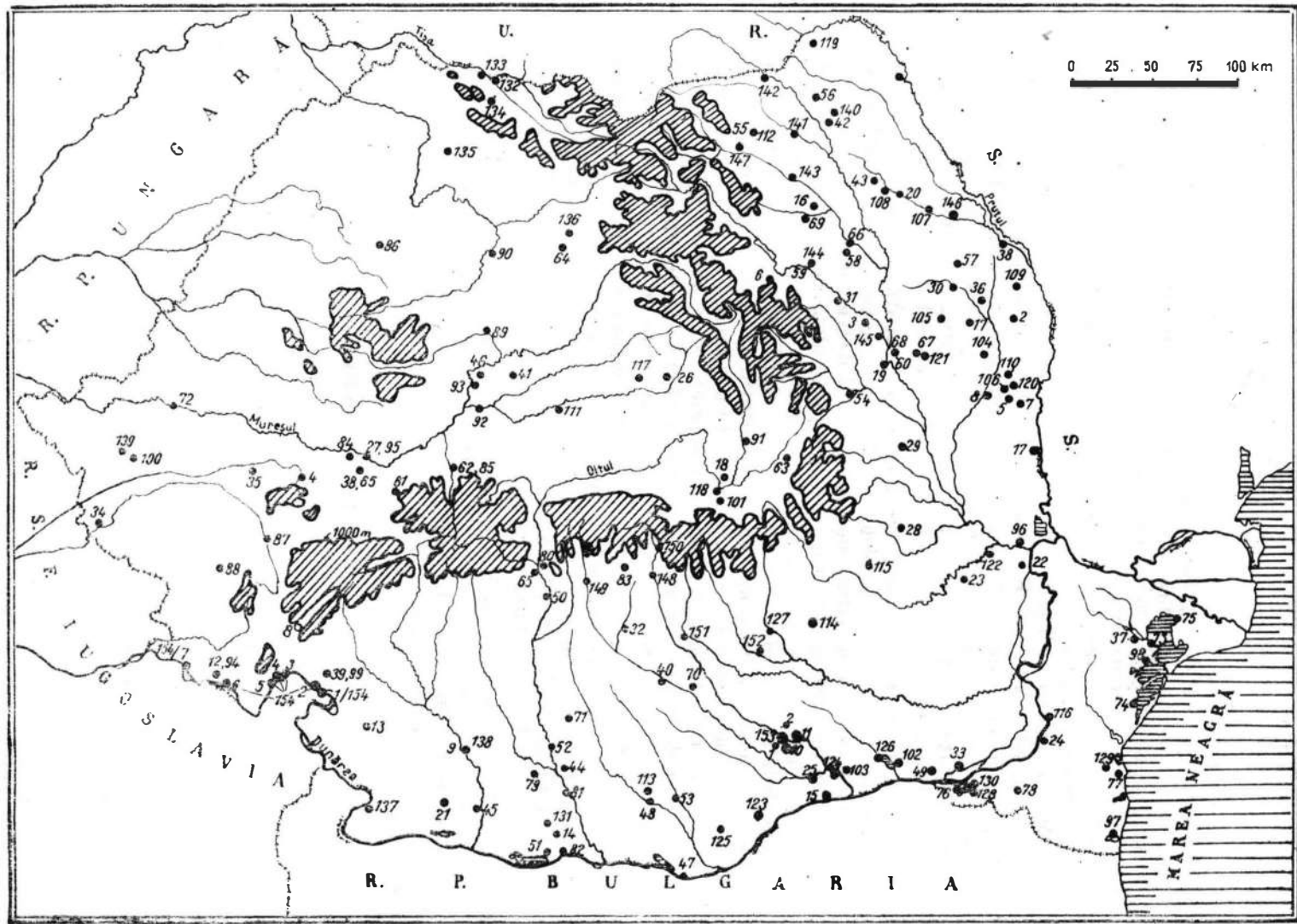


Fig. 1. — Săpăturile arheologice din Republica Socialistă România în anul 1968.

vații cu privire la raportul stratigrafic și tipologic între aceste morminte. Importantă este descoperirea unui nou akinakes într-un bogat mormint de luptător. De asemenea, anul acesta s-a găsit primul fragment de vas din grupul Ferigile, lucrat cu roata.

41. *Ozd* (com. Bichiș, jud. Mureș). S-au continuat și încheiat săpăturile la cimitirul scitic. Au fost dezvelite ultimele morminte, stabilindu-se limitele aproximative ale necropolei. (Institutul de istorie și arheologie Cluj și Muzeul județean Tg. Mureș).

42. *Stînțești* (jud. Botoșani). S-a continuat sondajul în Cetatea II. S-au descoperit alte nouă locuințe de suprafață din secolele V—IV î.e.n., dintre care a fost cercetată numai una. Cu acestea numărul locuințelor de suprafață identificate până în prezent în Cetatea II se ridică la 11. (Institutul de istorie și arheologie din Iași și Muzeul din Botoșani).

43. *Cotnari* (jud. Iași). S-au continuat săpăturile începute în 1967, în cetatea traco-gețică (secolele V—III î.e.n.) de pe *Dealul Cătălina*. S-a secționat valul de pe latura de vest a cetății, dezvelindu-se zidul de armătură pe o lungime de 9 m. Cu acest prilej s-au identificat și parii unei palisade, pe panta anterioară a valului, dispuși la distanță de 1,20—1,50 m unul de altul. În afară de secționarea valului, s-au mai descoperit trei locuințe de suprafață și un bordei. (Institutul de istorie și arheologie Iași).

44. *Bălănești* (jud. Olt). S-au continuat săpăturile în așezarea hallstattiană târzie (respectiv Latène-timpurie). S-au identificat mai multe complexe de locuire din această vreme și o depunere din epoca de tranziție eneolitic-bronz de tip Dobrotești. (În colaborare cu Muzeul din Pitești).

45. *Padea* (jud. Dolj). Cercetare de verificare la locul unor descoperiri de caracter celtic. Într-o așezare neolitică, de tip Dudești, suprapusă parțial de o locuire Verbicioara III, s-au găsit mai multe morminte din secolele II—I î.e.n., de caracter daco-celtic. Toate erau distruse, deplasate din loc din cauza plantării viței de vie.

46. *Silivaș* (jud. Alba). Sondaj în locul în care s-a găsit, după informațiile existente, cunoscutul coif celtic într-un mormint de incineratie. Rezultatele sînt negative. S-au găsit doar resturile unei locuințe aparținînd culturii de tip Petrești.

II. CULTURA GETO-DACĂ

47. *Zimnicea* (jud. Teleorman). Săpături în continuare. În cetatea getică s-au cercetat sectoarele NE și NV. În ambele sectoare primul nivel este bine reprezentat, în special prin ceramică; în sectorul NV și nivelul IV.

La necropolă s-a săpat în continuare în sectorul C 10, descoperindu-se trei morminte getice de incineratie în urne, două înmormintări de cai din aceeași vreme și 12 morminte cu schelete chircite din epoca bronzului — cultura Coșlogeni.

S-a început cercetarea zonei cuprinse între Cetate și limita vestică a orașului actual. Și aici se întindea necropola getică. Au fost descoperite șapte morminte de incineratie. Necropola getică în acest sector a fost precedată de o necropolă cu morminte de înhumatie din prima epocă a fierului și din epoca bronzului. În același sector au mai fost descoperite șase

morminte feudale, precum și urme sporadice de ceramică din secolul al VIII-lea. S-a constatat de asemenea că așezarea din secolul al XIV-lea se întinde pînă aproape de limita actuală a orașului. Din această vreme au fost degajate două bordeie (În colaborare cu Muzeul de istorie Giurgiu).

48. *Albești* (com. Vedea, jud. Teleorman). Au fost continuate săpăturile din cetatea dacică de pe dealul Panait, săpîndu-se încă trei șanțuri în zona fortificației. S-au confirmat observațiile făcute anul trecut asupra sistemului de construcție al fortificației și s-au făcut noi observații asupra tehnicii de construcție a acestei fortificații. Cetatea datează din secolele IV—III î.e.n.

La nord de cetate au fost cercetate cîteva gropi dintr-o așezare geto-dacică distrusă prin scoaterea pămîntului galben. S-a găsit ceramică ce datează din secolele II—I î.e.n.

49. *Grădiștea Călărași* (jud. Ialomița). S-a efectuat un sondaj de salvare pe locul unde anterior au fost descoperite patru morminte de incinerare geto-dacice din secolul al IV-lea î.e.n. Au mai fost găsite doar resturile unui al cincilea mormînt de incinerare distrus. S-a sondat și așezarea contemporană cu mormintele descoperite întîmplător, în care au fost descoperite doar cîteva gropi cu puțină ceramică tot din secolul al IV-lea î.e.n.

Au mai fost găsite două monede bizantine care sînt în legătură cu cele cîteva fragmente ceramice aparținînd culturii Dridu, descoperite pe Grădiște. (În colaborare cu Muzeul din Călărași).

50. *Oenița* (jud. Vilcea). În vara anului 1968 au fost continuate săpăturile de la Oenița (Ocnele Mari). S-a lucrat în zona numită Fundul Cosotei, unde au fost trasate trei secțiuni. Au fost completate observațiile stratigrafice, iar descoperirea unor monede romane în cele trei niveluri reprezentative au adus precizări cronologice importante. Au fost începute săpăturile pe înălțimea întărită cu palisada nr. 3. Săpăturile continuă și în 1969. (În colaborare cu Muzeul din Rîmnicu-Vilcea).

51. *Orlea* (jud. Olt). În cursul săpăturilor de pe grindul „Iancu Mușat”, s-au descoperit cîteva gropi funerare din secolele II-I î.e.n. Într-o groapă, partea inferioară conținea numeroase fragmente ceramice din vase getice, iar deasupra, în aceeași groapă era un schelet omenesc. S-au făcut sondaje și în grindurile „Răcarul Mare” și „Răcarul Mic”, în care s-au găsit foarte puține materiale arheologice, din perioada de tranziție la epoca bronzului și din epoca dacică. (În colaborare cu Muzeul comunal Orlea).

52. *Ipoțești* (com. Milcov, jud. Olt). Săpături de informare în așezarea geto-dacă de pe terasa dreaptă a Oltului. S-a descoperit un nivel geto-dacic din care s-au recoltat numeroase fragmente ceramice. Așezarea geto-dacică este suprapusă de o așezare și o necropolă feudală din secolele XV-XVI, în care au fost dezvelite 17 morminte (Muzeul de istorie din Slatina).

53. *Lăceni* (com. Orbeasca, jud. Teleorman). La „Uzina de apă” s-a efectuat un sondaj pentru a stabili apartenența culturală a unui mormînt de înhumare avînd ca inventar brățări de bronz și un colier de scoici descoperit întîmplător în 1962. S-a stabilit existența unui strat aparținînd culturii Glina, suprapus de un strat Latène, din secolul II—I î.e.n.

În punctul „La Pălimar”, s-a sondat o așezare în care s-au descoperit două locuințe de suprafață aparținând culturii Basarabi, resturi de locuire Latène și un bordei cu cuptor din secolul al XVIII-lea.

În punctul „La Boldul cu Nisip” a fost descoperit un mormînt de înhumatie datînd din prima jumătate a secolului al XVIII-lea. (În colaborare cu Muzeul din Alexandria).

54. *Poiana* (com. Nicorești, jud. Tecuci). S-a practicat, în continuarea planului de săpături anterioare, la nord de secțiunile H.I, o secțiune M pe toată lărgimea stațiunii (80 m × 5 m). Profilul stratigrafic confirmă depunerile arheologice stabilite anterior, de la epoca Monteoru pînă la epoca provincială romană. Cele mai groase depuneri aparțin perioadei Latène III, cu un nivel de locuire din epoca lui Burebista și patru niveluri de locuire din epoca lui Burebista pînă la cucerirea Daciei (secolul I î.e.n. — secolul I e.n.). Bogăția depunerilor din toate epocile a dat la iveală material ceramic, unelte, podoabe și monede. S-a achiziționat, de asemenea, un tezaur de monede de argint romane, din secolul I î.e.n. — I e.n. Descoperit lingă Poiana, pe teritoriul satului Diaconi. (Muzeul de istorie a Moldovei în colaborare cu Institutul de istorie și arheologie Iași).

55. *Botoșana* (jud. Suceava). Au fost efectuate săpături arheologice în așezarea geto-dacică (secolele III—II î.e.n.) și prefeudală (secolele V—VII e.n.). Cu prilejul cercetărilor întreprinse, s-au descoperit trei complexe de locuințe din epoca geto-dacică, precum și două locuințe-bordei prefeudale. (Muzeul de istorie a Moldovei din Iași în colaborare cu Muzeul județean Suceava).

56. *Medeleni-Cucorăni* (jud. Botoșani). S-au continuat săpăturile atît în așezarea geto-dacică din secolele III—II î.e.n., precum și în așezarea din secolele II—III e.n. care o suprapune. Din ambele așezări s-au descoperit patru bordeie și cinci gropi, cu material ceramic și diferite obiecte din metal. (Institutul de istorie și arheologie Iași în colaborare cu Muzeul de istorie Botoșani).

57. *Scînteia* (jud. Iași). Au început săpăturile în așezarea „bastarnă” de pe dealul Boroșeștilor. S-a găsit o cantitate relativ mare de ceramică tipic germanică, atît în stratul de cultură, cît și în cîteva gropi. Ceramica dacică reprezintă un procentaj foarte redus. La baza depunerii se află un nivel datînd din perioada de tranziție de la neolitic la epoca bronzului.

58. *Gheldăiești* (com. Birgăuani, jud. Neamț). Sondaj preliminar într-o așezare „bastarnă”, în vederea definirii mediului de descoperire al unei „fibule pomeraniene”. Stratul de cultură, astăzi suprapus de depuneri aluvionare, conține ceramică în majoritatea ei germanică (secolele II—I î. e. n.). Alăturat s-au cercetat șapte morminte dintr-o necropolă medievală. (În colaborare cu Muzeul arheologic din Piatra Neamț).

59. *Bîtea Doamnei* (or. Piatra Neamț, jud. Neamț). În vara anului 1968 s-au cercetat cele două terase dinspre partea de răsărit, marginea de nord a terasei III vest și marginea de nord a platoului. S-au descoperit locuințe cu temelie de piatră, pereți de chirpic și vetre de foc (uneori de formă pătrată). Nu s-a putut stabili conturul locuințelor. Materialul arheologic constă din fragmente ceramice dacice, printre care și un fragment pictat și puține obiecte de metal. Concomitent s-a cercetat latura dinspre interior a zidului de incintă de pe panta de vest. S-au mai descoperit cîteva obiecte de fier medievale, printre care un lacăt și puține fragmente

ceramice. (Institutul de istorie și arheologie Iași în colaborare cu Muzeul arheologic din Piatra Neamț).

60. *Răcătau* (com. Horgești, jud. Bacău). La punctul „Cetățuie”, a fost descoperită o cetățuie dacică din secolele II—I î. e. n. S-a trasat un șanț lung de 140×2 m, recoltându-se un bogat material aparținând Latênului dacic. (Muzeul județean Bacău în colaborare cu Muzeul din Roman).

61. *Grădiștea Muncelului* (jud. Hunedoara). Au continuat cercetările pe terasa „Șesul cu brinză”, pe înălțimea „Fetele Albe” dezvelindu-se complet zidurile A, A₁, A₂ B și C, locuința circulară din fața zidului B și nivelul superior al construcțiilor din fața zidului A. (Institutul de istorie și arheologie Cluj, Univ. „Babeș-Bolyai” Cluj și Muzeul de istorie Cluj).

62. *Căpîlna* (com. Sânciori, jud. Alba). S-a cercetat porțiunea dinspre zidul de incintă a construcției rituale și s-a ridicat planul general al cetății dacice. (Institutul de istorie și arheologie Cluj și Muzeul de istorie Sebeș).

63. *Covasna* (jud. Covasna). Cetatea impozantă din valea Zinelor a fost cercetată în anul 1942 de către Ferenczi Sándor de la Muzeul din Sf. Gheorghe. Rezultatul cercetării este necunoscut, tot materialul a dispărut în timpul războiului. Terenul, începînd de la platoul de sus pînă la ultima terasă a fost secționat cu un șanț lung de 110 m, observîndu-se că platoul și terasele au fost înconjurate cu ziduri de piatră, legate fără var. A fost găsit un bogat material ceramic, arme de fier și șapte monede romane, șase republicane, una imperială. S-a constatat că cetatea a fost făcută în secolul I î. e. n. și a fost arsă cu ocazia cuceririi romane la începutul secolului al II-lea e. n. Cetatea aparține populației dacice și a furnizat un material prețios pentru cunoașterea culturii materiale a populației dacice. (Muzeul din Sf. Gheorghe).

64. *Sărățel* (com. Șieu-Măgheruș, jud. Bistrița-Năsăud). Continuîndu-se săpăturile începute în 1959 la „Cetate”, peste fortificațiile hallstattiene au fost surprinse fortificații dacice de pămînt cu palisade. Au fost identificate două turnuri de apărare, din piatră legată cu mortar. Grosimea zidurilor depășește 3 m. În întregime a fost dezvelit turnul de est. În partea de vest a cetății s-a executat un șanț lung de peste 100 m, cuprinzînd toate elementele de apărare, atît cele hallstattiene, cît și cele dacice de pe ambele laturi. Ceramica aflată este de tip hallstattian, dacic și roman. S-au găsit și cîteva fragmente ceramice elenistice precum și un fragment de oglindă. (Muzeul din Bistrița și Muzeul de istorie din Cluj).

65. *Cozia* (com. Cîrjiți, jud. Hunedoara). S-au continuat săpăturile pe dealul Piatra Coziei, loc în care se află o așezare dacică (secolul I î.e.n. — secolul I e. n.). S-au descoperit vase din lut ars lucrate la mînă și la roată, piese de fier (cuie, piroane, cuțite curbe etc.). Marea cantitate de cenușă și fragmentele de vase arse pînă la vitrifiere, pledează pentru ipoteza distrugerii prin incendiu a așezării. (Muzeul județean Hunedoara-Deva).

66. *Văleni* (com. Botеști, jud. Neamț). S-au continuat săpăturile în cimitirul carpic nr. 1, dezvelindu-se încă 57 de morminte cu bogat inventar ceramic și diferite obiecte de podoabă și toaletă din secolele II—III e.n. Majoritatea mormintelor (circa 80%) sînt de incinerare, cu oasele puse în urne sau direct în groapă. Mormintele de înhumare (circa 20%) sînt

toate de copii. (Institutul de istorie și arheologie din Iași în colaborare cu Muzeul de istorie din Roman).

67. *Bărboasa* (com. Oncești, jud. Bacău). S-au continuat săpăturile în necropola de incinerare daco-carpică, descoperindu-se pînă în prezent un număr de 290 de morminte de incinerare. Necropola aparține secolului al III-lea e. n. Tot aici au fost surprinse și materiale aparținînd secolelor IX—X e. n. (În colaborare cu Muzeul din Bacău).

68. *Sohodor* (com. Horgești, jud. Bacău). Săpături de salvare într-o necropolă daco-carpică din secolul al III-lea e. n. Au fost identificate un număr de 38 morminte de incinerare depuse în urne funerare și în gropi. (Muzeul din Bacău).

69. *Ghindăoani* (com. Băltătești, jud. Neamț). În urma descoperirii unui tezaur de denari imperiali romani (secolul al II-lea e. n.) s-a făcut un sondaj pentru lămurirea stratigrafiei și obținerea a cît mai multe monede din acest tezaur. (În colaborare cu Muzeul arheologic din Piatra Neamț).

70. *Mătășaru* (jud. Dimbovița). Au continuat săpăturile în așezarea de pe „Tinoasa”, dezvelindu-se noi complexe arheologice (bordeie și gropi de provizii) din secolele II—III e. n. Materialul arheologic descoperit contribuie la o mai bună cunoaștere a culturii materiale de tip Chilia-Militari.

71. *Scornicești* (jud. Olt). Au fost efectuate săpături arheologice în două așezări dacice, identificîndu-se urme de locuire din Latène-ul geto-dacic tîrziu și din secolul al III-lea e. n.

Una dintre așezări a fost suprapusă de un cimitir feudal.

72. *Cicir* (com. Vladimirescu, jud. Arad). În campania 1968 s-au continuat săpăturile la punctul „Gropi”. Au mai fost dezvelite încă șase bordeie. Cinci dintre ele aparțin nivelului datat în secolele II—III e. n. Majoritatea materialului descoperit îl formează ceramica dacică lucrată cu mîna și ornamentată în maniera binecunoscută. S-a găsit și ceramică cenușie, lucrată cu roata și ceramică roșie de factură romană. În al șaselea bordei, care se datează în secolele III—II î. e. n., s-au descoperit pe lîngă materiale dacice și materiale de factură celtică: ceramică, o fibulă și alte obiecte de podoabă. (Institutul de istorie și arheologie Cluj).

73. *Enisala* (jud. Tulcea). Au continuat săpăturile în necropola birituală daco-romană, fiind cercetate încă 23 morminte. Astfel, numărul total al mormintelor descoperite se ridică la 47. În același loc au mai fost constatate complexe getice timpurii (secolul al V-lea î. e. n.), precum și morminte feudale.

III. EPOCA GRECO-ROMANĂ

74. *Histria* (jud. Constanța).

1. *Sectorul Templu*. S-a trasat o mare suprafață, la sud de aceea dezvelită în campaniile precedente, în vederea stabilirii stratigrafiei definitive a depunerilor arheologice care suprapun nivelul de distrugere din secolul I î. e. n. Din această suprafață a fost cercetată o porțiune, reprezentînd circa jumătate din totalul ei, urmărindu-se numai ultimele două niveluri de viețuire ale cetății (sfirșitul veacului al VI-lea și veacul al VII-lea). S-a descoperit un interesant nivel de locuire, bogat în material ceramic, întreg sau întregibil, datat cu monede de la împăratul Phocas.

2. *Sectorul Dîmus*. S-a efectuat o nouă secțiune perpendiculară pe cea din 1967. Au apărut cu această ocazie aceleași trei niveluri datînd din secolele VI—VII e. n., primele două avînd construcții în interiorul cărora s-a găsit un bogat material ceramic.

3. *Sectorul ER*. În acest an s-a continuat săpătura la edificiul termal din epoca romană timpurie (secolele II—III e. n.), epuizîndu-se suprafața începută în 1967. S-au degajat în felul acesta mai multe camere de baie și bazinul din *frigidarium*, precum și canalele de aducțiune și evacuarea apei adiacente acestuia.

4. *Sectorul Z*. S-a continuat degajarea edificiului din secolul al III-lea e. n., delimitîndu-se spre nord și vest, rămînînd a se cerceta unele anexe dinspre est și sud. Existența unor vetre (?) mari, circulare în interiorul edificiului cît și unele particularități în concepția planului construcției pun problema stabilirii funcțiunii lui. Prin demontarea nivelului din prima jumătate a secolului al IV-lea e. n. s-au mai descoperit cîteva morminte de înhumăție, fără inventar.

5. *Sectorul S*. S-a efectuat, pe limita de sud a platoului, un sondaj (20 × 1 m) pentru verificarea unor profile electromagnetice, efectuate de un grup de specialiști din cadrul Institutului de studii și proiectări hidrotehnice.

6. *Sectorul X*. Au continuat cercetările în nivelul elenistic descoperit în 1966, cercetîndu-se un mare complex elenistic, un edificiu ale cărui fundamente sînt așezate pe așa-numitele „temelii olbiene”. În dărîmături s-au descoperit fragmente de figurine de terracotă ale zeiței Kybele. În 1966 se descoperise în același complex o statuie de marmură a aceleiași zeițe.

75. *Sarinasuf* (com. Murighiol, jud. Tulcea). S-au continuat săpăturile inițiate în 1964, pentru cercetarea așezării greco-indigene de pe malul lacului Razelm, precizîndu-se stratigrafia (a doua jumătate a secolului al VI-lea — a doua jumătate a secolului al IV-lea î. e. n.). De asemenea a fost cercetat exhaustiv un mormînt tumular getic, de incinerăție în urnă, din secolul al II-lea î. e. n. S-au mai făcut o serie de cercetări de teren în preajma așezării, descoperindu-se o serie de puncte și de documente, printre care menționăm un portret roman de marmură din veacul al III-lea e. n.

76. *Bugeac* (com. Ostrov, jud. Constanța). Săpătură de salvare în necropola geto-dacică de la punctul *Ghefărie*. Au fost descoperite mai multe morminte de incinerăție în urnă și în „cutie” de piatră, cu inventar caracteristic secolului al IV-lea î. e. n. (Muzeul de arheologie din Constanța).

77. *Constanța*. Au mai fost cercetate circa 60 de morminte de înhumăție și de incinerăție în necropolele elenistice și romane datînd din secolele II î. e. n. — IV e. n. (Muzeul de arheologie din Constanța).

78. *Tropaeum Traiani* (com. Adamclisi, jud. Constanța). Au fost reluate săpăturile atît pe dealul monumentului, cît și la cetate.

Pe dealul monumentului s-a săpat pe locul fostului altar militar roman, unde au fost descoperite mici fragmente din inscripția de la fațadă și ceramică din epoca respectivă.

La cetate s-a săpat în zona porții de est, între aceasta și primele două basilici situate spre vest de ea, de o parte și de alta a străzii principale (bazilica „simplă” și bazilica cu transept). La N de strada principală s-au

dezvelit în continuare temelii de ziduri din secolul al VI-lea, piese sculpturale din secolele IV—VI, ceramică, obiecte mărunte și câteva monede din aceeași perioadă de timp. Descoperirea cea mai importantă o constituie trei altare cu inscripții în limbile greacă și latină, din secolele II—III, refolosite în secolele V—VI, în fața clădirii ce mărginea strada principală, imediat la N de poarta de E a cetății.

La S de strada principală s-a urmărit dezvelirea în întregime a ruinelor situate imediat la E de bazilica cu transept și determinarea cu precizie a etapelor de construcție a încăperilor din acel loc, pe baza observațiilor stratigrafice. În interiorul încăperilor s-au descoperit fragmente sculpturale din secolele V—VI, un fragment de inscripție din secolul al II-lea e. n., ceramică, bucățele (*tesserae*) de mozaic ș. a.

79. *Romula* (satul Reșca, com. Dobrosloveni, jud. Olt). Cercetările s-au efectuat în următoarele sectoare :

1. Sectorul fortificației centrale a orașului roman, unde s-a descoperit poarta de răsărit și un bogat material ceramic și numismatic din secolele II—III.

2. Sectorul necropolei plane unde s-a continuat dezvelirea cimitirului din secolele II—III, cu numeroase morminte de incineratie și înhumatie.

3. Sectorul zidului lui Filip Arabul, unde s-au săpat zece morminte din barmă ce au fost tăiate sau deranjate de construcția fortificației.

4. Sectorul cuptoarelor de ars cărămidă și țigle, unde s-au descoperit într-o bună stare de conservare un cuptor de ars țigle.

5. Sectorul castrului din punctul Biserica Veche, unde s-au aflat bogate resturi ale unei așezări de tip Sălcuța, urme dacice și resturi de zidării romane. (În colaborare cu Muzeul din Caracal și cu Muzeul militar central).

80. *Arutela-Bivolari* (oraș Călimănești-jud. Vilcea). S-a continuat dezvelirea zidului de nord al castrului și al clădirilor din interior (pretoriul, barăci, basilici (?) etc.). În același timp, zidurile au fost restaurate provizoriu cu lepezile de piatră căzute în jurul lor. După monede, castrul își încetează existența pe la 230—240 e. n. S-au descoperit arme din fier, ceramică și un fragment de inscripție de la Traian. (În colaborare cu Muzeul militar central).

81. *Slăveni* (com. Gostavăț, jud. Olt). S-a săpat numai în *praetentura dextra* din castrul roman, unde s-a dezvelit complet o mare baracă militară (45 × 9 m) și s-au sondat și alte trei. Se constată două epoci de locuire. Monedele descoperite se opresc la Filip Arabul. În afară de arme sînt de notat ca descoperiri un inel de argint cu inscripția *Ittacus*, o lance votivă din fier și un vîrf de plug, toate găsite în barăcile soldaților. (În colaborare cu Muzeul Olteniei, Craiova).

82. *Sucidava* (com. Celei-Corabia, jud. Olt). Lucrările au avut loc în următoarele sectoare :

1. Sectorul zidului bizantin de SV, unde s-a continuat restaurarea lui, degajarea de dărîmăturile exterioare și dezvelirea în interior. Ca materiale importante sînt două tezaure cu monede de bronz (secolele IV—V) găsite în stratul de incendiu hunic.

2. Sectorul „Fintina secretă”, unde s-a terminat restaurarea acestui monument și s-au făcut sondaje în jurul lui, descoperindu-se zidul de apărare sudic al cetății.

3. Sectorul „Portalul podului roman”, unde s-a dezvelit complet și consolidat capătul podului lui Constantin cel Mare, cu unele noutăți de construcție, necunoscute lui Tocilescu.

4. Sectorul *necropola plană*, la nord de oraș, unde au apărut 20 morminte de înhumare și de incinerare, databile după monede și fibule din secolele II—IV e. n.

În toate sectoarele s-a descoperit un bogat material ceramic, numismatic și epigrafic. (În colaborare cu Muzeul din Corabia).

83. *Jidava* (orașul Cimpulung-Muscel). Au continuat săpăturile în castrul roman. S-a săpat la est și sud de *horreum*, dezvelindu-se în întregime clădirea cu hypocaust ce a servit probabil la cazarea ofițerilor, și parțial *via principalis*. S-a început a se cerceta *via decumana* (în capătul de nord) și *porta principalis dextra*. (În colaborare cu Muzeul din Pitești).

84. *Veșel* (jud. Hunedoara). S-au continuat săpăturile pe cuprinsul așezării romane Micia.

La castru s-a efectuat o secțiune perpendiculară pe zidul de E, la 15 m de colțul de NE al incintei. S-a constatat că șanțul de apărare din fața laturii estice a castrului avea lățimea de 18 m și adâncimea de 3,5 m. Sub bermă și parțial sub panta scurtă a șanțului a fost sesizat, la fel ca pe laturile de N și S, conturul unui șanț de apărare, anterior castrului de piatră.

La termele situate pe malul stîng al Mureșului, cercetate parțial în campania anului 1967, au fost dezvelite aripile de E și S. Corpul de est al termelor se compune din mai multe încăperi. Latura de sud constă dintr-un șir de încăperi dreptunghiulare prevăzute cu cuptoare pentru încălzit (*praefurnium*). S-au identificat trei bazine mici semicirculare, dintre care două sînt bine conservate.

De la colțul de NE al castrului, la 179,5 m spre est s-a descoperit un mic amfiteatru militar (*amphitheatrum castrense*). Arena, ușor ovală (31,60 m × 29,50 m) e marcată de un zid gros de 0,80 m, de piatră nefasonată. Pe axul lung (E—V) se află porțile principale, prevăzute cu o ușă de serviciu. Alte două intrări mai mici, secundare, sînt plasate, diametral opuse, pe axul N—S. La exteriorul zidului de împrejmuire au fost clar sesizate gropile în care erau înfipti stîlpii ce susțineau tribunele (*cavea*), acestea fiind construite de lemn. Capacitatea aproximativă a tribunelor era de 1 000—1 200 de locuri. (Muzeul Hunedoara-Deva în colaborare cu Institutul de istorie și arheologie Cluj).

85. *Căpîlna* (jud. Sălaj). În cursul anului 1968 s-au început cercetările pentru lămurirea problemei sistemului defensiv dintre castele de la Tihău și Iliușa, din nordul provinciei Dacia. Cu ocazia unor pericgeze, urmate de săpături de verificare, în sectorul castrului de la Cășei, între localitățile Fălcușa (com. Gilgău) și Rogna (com. Ileana Mare), la est de Someș, pe o distanță de 19 km în linie aeriană, au fost descoperite în total 11 turnuri de semnalizare, cu plan pătrat, dintre care două sînt dublate. S-a aflat material abundent: ceramică, obiecte de bronz, fier și os, două monede din două puncte diferite, de la Septimius Geta (!). Din așezarea

turnurilor se poate conchide că linia principală a fost, probabil, pe culmea Brezei. (Institutul de istorie și arheologie Cluj și Muzeul de istorie Cluj).

86. *Buciumi* (jud. Sălaj). S-au continuat săpăturile în castrul roman, cu o secțiune diagonală de încercare peste *retentura* și peste colțul de nord-vest. S-a excavat și interiorul unei jumătăți dintr-o baracă din *praetentura*. (Muzeul de istorie Cluj și Muzeul județean Zalău).

87. *Jupa-Tibiscum* (or. Caransebeș, jud. Caraș-Severin). Cercetările din 1968 au dus la dezvelirea integrală a laturilor de est și nord ale castrului. Aproape de colțul nord-estic, pe latura estică, a fost cercetată parțial o nouă poartă. Lângă latura de est a castrului, între poarta amintită și colțul nord-estic, s-au descoperit 12 inscripții și fragmente de inscripții funerare și onorare, care contribuie la o mai bună cunoaștere a acestei importante așezări. Două dintre acestea arată că teritoriul rural al Ulpiei Traiana cuprindea și așezarea Tibiscum. (Muzeul Banatului, Timișoara).

88. *Berzovia* (jud. Caraș-Severin), În continuarea explorării din anii trecuți (1965—1967), în castrul de pământ al legiunii IV Flavia Felix, săpăturile din anul acesta s-au concentrat numai la *praetorium*, constatându-se că el fusese o clădire impunătoare în formă de U (100 × 80 m), construită din piatră și acoperită cu țigle. Pretoriul are orientarea către latura de vest unde a fost identificat și locul porții pretoriene. Ștampilele aplicate pe țigle aparțin în exclusivitate legiunii IV Flavia Felix (LEG IIII F F). Inscripții pe piatră nu s-au găsit. (Institutul de istorie și arheologie Cluj, în colaborare cu Muzeul din Reșița).

89. *Bologa* (com. Poieni, jud. Cluj). Au fost continuate săpăturile în castrul roman, dezvelindu-se poarta de vest (*porta principalis sinistra*) precum și turnurile de colț din sud-vest, nord-est și nord-vest. La *praetorium* a continuat cercetarea pentru precizarea dimensiunilor și planului său. (Institutul de istorie și arheologie Cluj).

90. *Gherla* (jud. Cluj). Săpăturile executate la castrul roman de aici, cunoscut de peste un secol și jumătate în literatura de specialitate, au precizat îndeosebi amănuntele sistemului de fortificație, în mica porțiune care a rămas neafectată de Combinatul industrial amplasat în 1960 pe locul acestui lagăr roman.

Astfel, s-a putut stabili că peste un castru de pământ mai vechi, al cărui șanț și val au fost surprinse pe latura de sud și est, s-a ridicat castrul cu ziduri de piatră, înconjurat cu două șanțuri de apărare. Toate urmele epigrafice descoperite se referă numai la *ala II Pannoniorum*, trupa care a construit castrul (de pământ și de piatră) și a staționat permanent la Gherla până la părăsirea oficială a Daciei. (Institutul de istorie și arheologie Cluj în colaborare cu Muzeul din Gherla).

91. *Olteni* (com. Bădoc, jud. Covasna). La capătul nordic al satului, pe malul drept al Oltului se află castelul Mikó. Castelul și clădirile anexe se află în interiorul unui castru roman, a cărui existență a fost stabilită de muzeul din Sf. Gheorghe încă din 1949. A fost săpat colțul nord-vestic al castrului, de unde cu ocazia construirii castelului feudal, au fost scoase pietrele zidului roman de pe latura vestică. S-au păstrat numai ultimele pietre din fundația zidului; pe latura nordică zidul gros de 1 m s-a păstrat la o înălțime de 40—60 cm. Lângă zidul vestic s-au descoperit resturile unui cuptor de copt pîine cu fund pavat cu cărămizi pătrate. În afară de cărămizi și țigle de acoperiș au fost găsite fragmente de vase romane. Colțul

castrului este rotunjit, fără contraforți și arată construirea castrului într-o perioadă timpurie. Zidul dezvelit a fost restaurat. (Muzeul din Sf. Gheorghe).

92. *Obreja* (com. Mihalt, jud. Alba). Continuând săpăturile din anul 1967, în cimitirul așezării daco-romane au fost dezvelite alte 56 de morminte, toate de incinerare; în total 92 morminte. În 25 din cele 56 de morminte resturile funerare (oase umane calcinate, cărbune, cenușă) erau depuse în urne (cu și fără capac); în 28 acestea se aflau așezate direct pe fundul unei gropițe rotunde, iar în trei cazuri ele se găseau împrăștiate în gropi ovale-alungite, cu profil în formă de albic. Indiferent de tipul mormintului, arderea morților s-a făcut, fără excepție, în alt loc (comun sau individual), încă neidentificat.

Adânci de 50—80 cm, mormintele sînt repartizate în spațiul cercetat fără nici o ordine vizibilă acum. În afară de trei-patru morminte, în care s-a aflat și ceramică dacică modelată cu mîna, olăria descoperită în cimitir este, toată, de factură romană, de culoare roșie, cenușie fină și negricioasă-brună, zgrunțuroasă.

Ca piese de inventar funerar, în general de fabricație romană, s-au descoperit: 8 fibule de bronz și fier, o oglindă cu ramă de plumb pătrată, mărgelile de forme și culori diferite făcute din sticlă, pastă și chihlimbar, cuțitașe de fier, catarama mici de centură, inele de bronz cu piatra aparținătoare, cercei etc. Monede, opaite romane sau inscripții, nu s-au găsit.

După inventar, ceramică, rit și practici funerare, mormintele aparțin comunității de populație autohtonă de la Obreja și, se datează, pe baza fibulelor, cu precădere în secolul al III-lea. Se pare că porțiunile explorate pînă acum se situează într-o zonă periferică a cimitirului. (Institutul de istorie și arheologie din Cluj).

93. *Ciumbrud* (jud. Alba). În partea de hotar numită „La Ic”, cercetările au arătat că nivelul din epoca romană a fost complet răvășit de arăturile adînci cu tractorul. S-au găsit materiale obișnuite printre ruinele caselor romane: ceramică, fragmente de țiglă, obiecte de fier și un fragment de seceră.

În partea de hotar „Bokk-Pista”, s-a identificat un bordei din epoca tîrzie a bronzului. Cercetările vor continua. (Institutul de istorie și arheologie Cluj și Muzeul de istorie Aiud).

94. *Gornea* (com. Sichevița, jud. Caraș-Severin). S-a cercetat conturul și interiorul unei locuințe romane cu mai multe încăperi, datînd din epoca ocupației romane în Dacia. Locuința avea un caracter rural, în jurul ei depistîndu-se urmele unor bordeie-anexe. Materialul ceramic și numismatic întărește această datare.

De asemenea, a fost cercetat, în două campanii (aprilie-mai și octombrie), un castru roman tîrziu (necunoscut se pare, pînă acum în literatura arheologică), de tipul celor construite în epoca lui Dioclețian sau Constantin. Au fost stabilite dimensiunile lui (41 × 41 m) și s-a urmărit conturul exterior la trei dintre turnurile de colț care sînt păstrate și ieșite în exterior față de zidul de incintă. S-a excavat interiorul a două din aceste turnuri. (Institutul de istorie și arheologie Cluj și Muzeul Reșița).

95. *Deva* (jud. Hunedoara). Campania din anul 1968 a încheiat cercetarea complexului gospodăresc agricol roman, situat în partea de sud-est a Devei. Zidul de incintă din piatră nefasonată, gros de 0,70 m, încheia o suprafață dreptunghiulară (64 × 35 m). În interior exista o clădire cen-

trală și alte edificii cu rosturi gospodărești (grajduri, magazii, camere pentru lucrători). În sondajele întreprinse în afara zidului de împrejmuire s-au identificat urme de ziduri aparținând altor două construcții separate de complexul cercetat. După răspîndirea pe suprafața solului actual a fragmentelor ceramice, se pare că a fost depistată în acest loc o așezare rustică din epoca romană. În această zonă s-a identificat și o necropolă din care s-a scos, pînă în stadiul actual al cercetărilor, ulcioare funerare și un monument sculptural reprezentînd pe Eros încadrat de doi lei. (Muzeul din Deva).

96. *Barboși* (Municipiul Galați, jud. Galați). În toamna anului 1968 s-au întreprins cercetări în necropola romană de pe panta dinspre apus de dincolo de castelul roman de pe înălțimea Tirighina. Au fost descoperite cîteva morminte de incinerare și înhumare cu inventar sărac. Puțin mai spre nord de necropolă s-a aflat o locuință adîncită, cu chirpic, cu vatră de foc și material ceramic roman (circa 70 %) și dacic lucrat cu mina (circa 30 %). Vatra a fost refăcută cu bucăți de țigle romane. (Institutul de istorie și arheologie Iași în colaborare cu Muzeul de istorie din Galați).

97. *Mangalia* (jud. Constanța). Săpătură de salvare în necropola romană situată spre Albești. S-au descoperit 9 morminte paleo-creștine, în plăci de piatră, datînd din secolul al IV-lea e. n. (Muzeul de arheologie din Constanța).

98. *Jurilovca-Argamum* (jud. Tulcea). Cercetările au continuat pe promontoriul numit Capul Dolojman, în sectorul II de pe terasa de sud din afara zidului de apărare. S-a constatat existența unui strat de cultură de la sfîrșitul primei epoci a fierului, un strat subțire din epocile greacă și romană și complexe de locuire din secolele V—VI e. n. Acest ultim nivel de locuire a fost contemporan cu un val de apărare prevăzut cu două șanțuri, care mai apoi au fost astupate.

S-a efectuat și un mic sondaj pe suprafața din vestul cetății, la circa 300 m distanță de zid, constatîndu-se existența unui strat de locuire din epoca romană și o necropolă de înhumare dintr-o epocă imediat următoare. (În colaborare cu Muzeul din Tulcea).

99. *Puținei* (com. Izvorul Bîrzii, jud. Mehedinți). Săpături de salvare la nord-est de sat, pe teritoriul castrului roman, pe care s-a construit un grajd al C. A. P. Malovăț. S-au identificat zidurile de incintă în partea de est și de vest. Materialul ceramic descoperit este de factură romană tîrzie, secolul al IV-lea e. n. (Muzeul „Porțile de Fier” din Turnu Severin).

100. *Pișchia* (jud. Timiș). La 4 km nord-vest de comună, în liziera pădurii, s-a săpat o secțiune transversală prin valurile care se disting foarte bine la suprafața terenului. S-a stabilit existența a 3 valuri paralele din lut și pămînt și a 4 șanțuri. Nu a ieșit la iveală nici un fel de material care să permită datarea valurilor. (Muzeul Banatului, Timișoara).

IV. EPOCA FEUDALĂ TIMPURIE ȘI DEZVOLTATĂ

101. *Hărman* (jud. Brașov). S-au continuat săpăturile arheologice în raza comunei, care s-au soldat cu depistarea și dezvelirea unui complex de 12 gropi conținînd fragmente ceramice și obiecte de fier, os și lut datînd

din secolul al IV-lea e. n., complex situat doar la 800 m de aşezarea din secolul al IV-lea, cercetată parţial în anii trecuţi.

Sondajele, care au fost făcute în continuare pe aproape toată suprafaţa terenului de la poalele dealului Lempeş, nu au reuşit să identifice necropola aşezării din secolul al IV-lea, ci pe baza lor s-a putut doar stabili aria întinsă a locuirii din prima epocă a fierului. (În colaborare cu Muzeul din Braşov).

102. *Dorobanţu* (jud. Ialomiţa). Sondaj în locul în care, în 1964 s-a descoperit un mormînt de înhumăţie de tip Sîntana de Mureş. S-au descoperit încă două morminte de înhumăţie şi două de incineraţie în urnă, stabilindu-se astfel că la Dorobanţu a existat o întinsă necropolă birituală din secolul al IV-lea e. n. (Muzeul de istorie din Călăraşi).

103. *Curcani* (jud. Ilfov). Săpături în punctele „Via C. A. P.”, „Moara” şi „Potcoava”, în complexe arheologice din secolele IV şi X e.n. S-au găsit cărămizi antice fragmentare, avînd urme de mortar şi fărâmituri de cărămidă în compoziţie. (În colaborare cu Muzeul din Olteniţa).

104. *Bogdăneşti* (com. Fălciu, jud. Vaslui). Aici s-a continuat cercetarea în necropola birituală din secolul al IV-lea e. n. (Sîntana de Mureş), identificîndu-se alte 18 morminte dintre care 11 de înhumăţie şi 7 de incineraţie. În total au fost identificate pînă acum în necropolă 83 de morminte din care 44 de incineraţie şi 39 de înhumăţie.

Biritualismul şi unele elemente ceramice specifice populaţiei băştinaşe (forme, decor etc.) ne îndreptăţesc să identificăm şi pe autohtoni în această necropolă. (În colaborare cu Muzeul din Birlad).

105. *Rădeni* (com. Dragomireşti, jud. Vaslui). S-au efectuat săpături de salvare într-o necropolă aparţinînd secolului al IV-lea e. n. A fost salvat un singur mormînt de înhumăţie cu inventar. (Institutul pedagogic din Bacău).

106. *Obîrşeni* (com. Voineşti, jud. Vaslui). S-a efectuat un sondaj de salvare într-o necropolă distrusă aproape în întregime. Materialele rezultate din morminte: ceramică, fibule, mărgelile, pieptene, ne atestă prezenţa unei necropole din secolul al IV-lea e. n. în care se întilneşte atît înhumăţia cît şi incineraţia. (Muzeul Bacău).

107. *Leţcani* (jud. Iaşi). În vara anului 1968 s-au continuat săpăturile în necropola birituală prefeudală aparţinînd culturii Sîntana de Mureş. Cu acest prilej s-au descoperit încă 26 morminte (şapte de incineraţie şi 19 de înhumăţie) cu bogat inventar ceramic şi de obiecte. (Institutul de istorie şi arheologie Iaşi în colaborare cu Muzeul de istorie a Moldovei).

108. *Cucuteni-Băiceni* (jud. Iaşi). În cadrul şantierului arheologic Cucuteni-Băiceni au fost efectuate săpături în trei sectoare: 1. Pe dealul „Laiu”, la circa 300 m sud de „Cetăţuia” neolitică, s-au efectuat săpături în vederea depistării necropolei corespunzătoare aşezării de pe Cetăţuia. Nu au fost descoperite nici un fel de resturi arheologice; 2. în sectorul „Silişte” au fost continuate săpăturile în aşezarea din secolele II—IV e. n., descoperindu-se două semibordeie şi o groapă din secolul al IV-lea e. n., precum şi un bordei şi o groapă pentru păstrat proviziile, din secolul al XV-lea; 3. În cel de-al treilea sector, la punctul „Dîmbul lui Pletosu”, s-au dezvelit încă opt locuinţe, dintre care cinci de suprafaţă şi două semi-

bordeie, cu materiale caracteristice pentru secolele IX—X. (Institutul de istorie și arheologie Iași în colaborare cu Muzeul de istorie a Moldovei).

109. *Valea Seacă* (com. Tătărani, jud. Vaslui). Au fost reluate săpăturile din așezarea aparținând culturii de tip Sintana de Mureș-Cerneahov din secolele al IV-lea e. n., în perimetrul căreia apăruseră pînă în 1967 un număr de cinci bordeie, toate amenajate ca ateliere de confecționat piepteni.

În această campanie au apărut încă două locuințe de suprafață și un bordei amenajat ca atelier de confecționat piepteni în tehnica deja cunoscută în atelierele precedente la Birlad. Bordeiul-atelier are o suprafață de circa 40 m²; în interior, pe podeaua de călcare, au fost identificate multe resturi de corn de cerb în diferite faze de lucru, precum și câteva bucăți de pieptene. Bucățile de metal și sirmă din bronz folosite la încheierea pieptenilor abundă în acest atelier. Au fost aflate fragmente ceramice lucrate la roată și cu mina. Un exemplar de ceașcă dacică a fost găsit aproape întreg.

Într-o groapă din apropierea locuinței nr. 2 a apărut o monedă din bronz probabil din sudul Dunării reprezentînd pe Marcus Iulius Filipus, bătută de către cetatea Mesambria (MECAMBRIANON). Moneda și unele fragmente ceramice descoperite într-o altă groapă ca și unele culese din cadrul așezării fac să indice un nivel de locuire anterior secolului al IV-lea e. n. (Muzeul din Birlad).

110. *Dodești* (com. Viișoara, jud. Vaslui). S-au continuat săpăturile în punctul „Șipot” în așezările prefeudale suprapuse din secolele IV—V e. n. și secolul al IX-lea e. n. Cu acest prilej s-au descoperit șapte semibordeie din secolele IV—V e. n. și o groapă, conținînd materiale ceramice și obiecte din metal. Resturile de tip Dridu în acest sector sînt destul de sporadice. (Institutul de istorie și arheologie Iași).

111. *Bratei* (jud. Sibiu). S-au făcut săpături numai în cimitirul nr. 3, cimitir de înhumație care aparține gepizilor. S-a ajuns la un număr de 275 morminte, anul acesta începîndu-se cu nr. 161. Sînt morminte singulare și duble, adulți sau adult și copil. Datorită inventarului foarte bogat, ceramică, podoabe (mărgele, coliere, fibule, catarama etc.) și arme (săbii, săgeți, cuțite) se desprind concluzii foarte importante și noi de ordin istoric care privesc pe gepizi, pe autohtoni, avari și relațiile acestora cu Imperiul roman de răsărit.

În afara mormintelor gepidice, s-au mai găsit un mormînt hallstadian de înhumație și resturi din două morminte celtice, unul din acesta fiind sigur de incineratie. (În colaborare cu Muzeul Brukenthal din Sibiu).

112. *Botoșana* (jud. Suceava). S-au continuat săpăturile în așezarea prefeudală (secolele V—VII e. n.), dezvelindu-se încă 2 semibordeie cu „pietrar”, numeroase vase și unelte caracteristice. (Institutul de istorie și arheologie Iași în colaborare cu Muzeul județean Suceava).

113. *Dulceanca* (jud. Teleorman). Au fost continuate săpăturile în cuprinsul așezărilor din perioada de trecere la feudalism (secolele III și VI e. n.). S-a urmărit delimitarea așezării spre vest, degajîndu-se noi complexe arheologice, dintre care merită menționate următoarele: degajarea unui bordei de mari dimensiuni din secolele V—VI e. n., cu inventar format din ceramică, fragmente de tipare de piatră și obiecte de bronz, avînd

un cuptor cu o structură deosebită de tipurile obișnuite. În zona cercetată au mai apărut două complexe aparținând culturii neolitice vechi Criș, conținând o mare cantitate de ceramică de tipuri variate, ornamentată, și toporașe de piatră.

114. *Budureasca* (satul Vadu Săpat, com. Fintinele, jud. Prahova). În continuarea cercetărilor din anii precedenți (1959—1965), în 1966—1968 au fost identificate încă trei așezări de tip Ipotești-Cindești. Săpături s-au efectuat în așezările Budureasca 4, Budureasca 5, Budureasca 7 („La Hulă”) și Budureasca 9 („Puțul lui Burciu”). Au fost descoperite bordeie, ateliere meșteșugărești, cuptoare de redus minereu. Din inventarul mărunt amintim podoabe (inclusiv rebuturi și deșeuri), tipare pentru turnarea acestora, precum și importuri bizantine. În straturile mai vechi: materiale Latene, Hallstatt (Ferigile), epoca bronzului (Monteoru, Glina III), neolitic (Cucuteni B, Gumelnița, Criș); resturi paleolitice, sporadic. (Muzeul de istorie din Ploiești).

115. *Pruneni* (Vadu Sorești, com. Zărnești, jud. Buzău). La hotarul satului Pruneni cu cătunul Corneanca (com. Blăjeni), a fost cercetat în decembrie 1967 și martie 1968 un cimitir aproape total distrus de eroziune, surpări de teren și excavații. Au mai putut fi identificate șase morminte de înhumatie în poziție întinsă orientate aproximativ E—V, cu inventar (ceramică, fibulă digitată, cercei, mărgelile) care le datează din a doua jumătate a secolului al VI-lea e. n., până la începutul secolului al VII-lea e. n. La circa 500 m, o așezare de tip Ipotești-Cindești, din care, printr-un sondaj, au fost date la iveală trei bordeie. (Muzeul de istorie din Ploiești, în colaborare cu Muzeul de istorie din Buzău).

116. *Capidava* (com. Topalu, jud. Constanța). Săpătura s-a efectuat în interiorul bazilicii din colțul de N al cetății, bazilică degajată parțial la exterior în săpăturile anterioare cu ocazia dezvelirii incintei și a intrării în turnul de colț. Cercetările s-au limitat la jumătatea de N a bazilicii, precizând traseul zidului lateral (de N) și a zidului de fațadă (V), săpătura coborînd pînă la ultimul nivel de călcare din interior. Materialul ceramic recuperat în cantitate foarte mică din secolele V—VI e. n. (În colaborare cu Direcția monumente și muzee a C. S. C. A.).

117. *Șimonești* (jud. Harghita). Lucrările începute în anul 1965 au fost continuate și terminate, dezvelindu-se șapte bordeie cu pietrar, cu un inventar bogat mai ales în ceramică. În total au fost dezgropate 26 de bordeie și se poate considera că așezarea, în mare parte, a fost dezvelită. Așezarea a furnizat un material prețios pentru cunoașterea vieții populației româno-slave din secolul al VIII-lea e. n. (Muzeul din Sf. Gheorghe).

118. *Codlea* (jud. Brașov). Între 24 iunie și 3 august 1968 s-au continuat săpăturile la cetatea medievală de pe Măgura Codlei. Această campanie, ultima la obiectivul amintit, a urmărit identificarea eventualelor construcții de piatră din incintă, linia exactă a zidurilor și a sistemului de fortificare din capul nordic al cetății. S-a descoperit și zidul avansat de apărare. S-au mai săpat și 16 secțiuni în perimetrul cetății. Toate obiectivele urmărite au fost realizate, s-a recoltat o cantitate mare de material arheologic, material care permite încadrarea acestei fortificații în rîndul celor existente în Transilvania în perioada feudalismului timpuriu și la începutul celui dezvoltat. Materialele se datează din secolele X—XIV. (Muzeul județean Brașov).

119. *Fundul Herței* (com. Cristinești, jud. Botoșani). S-au continuat cercetările în horodiștea prefeudală (secolele IX—X) din punctul „La redute” și în siliștea din imediata apropiere. Cu acest prilej s-au făcut observații suplimentare privind sistemul de construcție al horodiștei. În horodiște s-au descoperit încă trei semibordeie adosate valului lateral, conținând un numeros material ceramic, iar în siliște un semibordei din aceeași vreme. (Institutul de istorie și arheologie Iași în colaborare cu Muzeul județean Botoșani).

120. *Epureni* (jud. Vaslui). S-au continuat cercetările în așezarea de tip Dridu din secolele IX—X, dezvelindu-se un bordei, 5 cuptoare circulare în aer liber, de copt pîine și un cuptor de ars oale, cu parte din șarja de vase în el. (Institutul de istorie și arheologie Iași).

121. *Oncești* (jud. Bacău). S-au continuat săpăturile în așezarea prefeudală aparținând secolelor IX—X, fără a se fi putut identifica vreun bordei. (Muzeul Bacău).

122. *Sihleanu* (com. Scorțaru Nou, jud. Brăila). Pe terasa superioară a Buzăului, la distanța de aprox. 5 km spre sud de satul Sihleanu, s-au efectuat săpături arheologice în mai multe puncte, unde s-au descoperit :

- o așezare neolitică aparținând culturii Boian II (Giulești);
- o așezare, aproape în întregime distrusă de lucrările agricole, aparținând epocii bronzului — cultura Tei (faza târzie IV);
- o așezare autohtonă din secolul al IV-lea e.n. în care se găsește, de lângă materialul ceramic de factură locală, și un bogat material ceramic roman.

La aproximativ 300 m spre sud-est de așezarea din secolul al IV-lea, a fost descoperită o necropolă birituală, aparținând culturii Dridu (secolele X—XI e.n.). În campania din acest an au fost descoperite 39 morminte din care 35 de incineratie, iar 4 de înhumatie, acestea din urmă de copii (Muzeul din Brăila).

123. *Frâțești-Giurgiu* (jud. Ilfov). Săpătura efectuată a avut ca scop recuperarea resturilor unei necropole situată pe o terasă înaltă rezultată prin exploatarea unei mari cariere de piatră și nisip. Au fost degajate 12 morminte, dintre care șase de incineratie și șase de înhumatie. Mormintele de înhumatie sînt orientate est-vest dar și vest-est. Mormintele de incineratie prezintă două variante: îngroparea în gropi simple a oaselor umane calcinate și așezarea lor în vase. O parte din mormintele descoperite posedă ca inventar ceramică, obiecte de bronz și cuțite de fier. După caracteristicile inventarului și prin practica birituală se poate aprecia că această necropolă a aparținut unor grupuri diferite din punct de vedere etnic și poate și cronologic. Probabil că necropola datează din secolele VIII—IX e.n. (În colaborare cu Muzeul de istorie din Giurgiu).

124. *Radovanu* (jud. Ilfov). Au fost cercetate 18 morminte de înhumatie, o locuință de suprafață, patru bordeie și trei complexe cu gropi de bucate din epoca feudalismului dezvoltat, părți din două construcții de suprafață din epoca feudalismului timpuriu (secolul al X-lea), precum și un complex din epoca prefeudală (secolul al VII-lea). (În colaborare cu Muzeul din Oltenița).

125. *Izvorul* (jud. Ilfov). Au fost continuate săpăturile în necropola feudală timpurie, dezvelindu-se alte 51 de morminte, dintre care 34 erau de înhumăție și 17 de incinerăție.

Mormintele de înhumăție au oferit un prețios material de inventar din care amintim: oale de lut, cuțite de fier, cercei, inele, mărgelile, tuburi de ace etc. precum și oase de ovine, bovine, păsări și pește. Mormintele de incinerăție, aflate printre cele de înhumăție sînt lipsite în general de obiecte de inventar.

126. *Sultana* (com. Mănăstirea, jud. Ilfov). Au fost reluate săpăturile în necropola feudală timpurie din această localitate. În cursul lucrărilor au fost dezvelite în total 15 morminte, dintre care 10 sînt de incinerăție iar cinci de înhumăție. Cu acest prilej au fost descoperite unele elemente de inventar care ne vor ajuta să propunem o nouă dată pentru începuturile necropolei. (În colaborare cu Muzeul de istorie din Călărași).

127. *Bucov* (Municipiul Ploiești, jud. Prahova). Au fost continuate săpăturile în așezarea Bucov-Tioca. Au fost descoperite cinci locuințe de suprafață din epoca feudalismului timpuriu, dintre care două au fost cercetate în întregime iar trei numai parțial, precum și un bordei din aceeași perioadă dar anterior locuințelor de suprafață. În cursul săpăturilor au apărut mai multe gropi avînd diferite destinații, din epoca feudalismului dezvoltat, secolele IX—X.

128. *Gîrlița* (com. Ostrov, jud. Constanța). Săpătură de salvare în necropola feudală timpurie. Au fost cercetate 12 morminte de incinerăție în urnă (secolele VIII—IX). (Muzeul de arheologie din Constanța).

129. *Poarta Albă* (jud. Constanța). Anul acesta de asemenea au fost efectuate săpături în punctul „Roata”, fortificație „legată” de Valul mare de pămînt. În interiorul „ringului” au fost descoperite urmele unei locuințe-bordei din secolul al IX-lea. Ringul datează din secolul al IX-lea.

130. *Galița* (com. Ostrov, jud. Constanța). Săpăturile din insula Păciul lui Soare au constat cu precădere în cercetarea zonei centrale a cetății, urmărindu-se dezvelirea unor locuințe din secolele XIII—XV. În această zonă au fost descoperite resturile unei instalații de morărit înzestrată cu două pietre de rîșniță. În zona portului au fost continuate săpăturile începute în anul 1967, sesizîndu-se un nivel de viațuire din secolul al XII-lea. Săpăturile de pe dealul Dervent au dat la iveală trei locuințe din secolele X—XI, avînd fiecare — drept vatră de foc — cîte un cuptor hemisferic. (În colaborare cu Muzeul din Călărași).

131. *Obîrșia Nouă* (com. Obîrșia, jud. Olt). În urma săpăturilor de salvare în punctul „Coadă bălții”, a fost depistată o așezare dacică, deasupra căreia s-a săpat numai un semibordei, cu ceramică specifică acestei perioade.

În curtea locuitorului Marin Stoica au fost săpate patru morminte, care fac parte dintr-o necropolă de înhumăție. Obiectele de inventar descoperite în morminte (cercei, pandantive, mărgelile, cuțite etc.) datează necropola la finele secolului al VIII-lea și începutul secolului al IX-lea. Ritul și ritualul de înmormîntare dovedește că populația care folosea această necropolă era o populație creștină, care se deosebește de restul populațiilor care au trăit în această vreme pe teritoriul României. După ceramica descoperită în așezarea prefeudală și în necropolă, între acestea există o legătură indisolubilă. Ele nu pot fi atribuite decît populației băștinașe.

Pe raza satului Obirșia Nouă au mai fost descoperite numeroase urme de locuire din epoca romană (ceramică, țigle și cărămizi) și un fragment de amforă romano-bizantină datînd din perioada cuprinsă între a doua jumătate a secolului al V-lea și finele secolului al VI-lea. (Catedra de istorie a Universității din Craiova în colaborare cu Muzeul din Corabia).

132. *Sighet* (jud. Maramureș). La marginea de sud-est a orașului, în punctul „Valea Mare” a fost sondată o așezare din secolele XII—XIII, anterioară întemeierii orașului, situată pe terasa Ronișoarei. S-a recoltat material ceramic. (În colaborare cu Muzeul județean Maramureș).

133. *Sărăsău* (jud. Maramureș). Au continuat săpăturile inițiate în 1966 în vatra satului din secolele XII—XIII, din livada C.A.P. din comună. A fost sectionat un bordei și s-au dezvelit două locuințe de suprafață, recoltîndu-se ceramică și diferite unelte. Numărul urmelor de locuire surprinse și cercetate a ajuns la nouă. (În colaborare cu Muzeul județean Maramureș).

134. *Giulești* (jud. Maramureș). Au continuat săpăturile inițiate în 1966, încheindu-se cercetările din sectorul „Biserică”, unde s-au dezvelit integral temeliiile monumentului ctitorit de cnezii giuleșteni în secolele XIII—XIV. Numărul mormintelor cercetate a ajuns la 113, găsindu-se șapte inele-pecete și 2 inele-podoabă, din secolele XIV—XVIII. La sfîrșitul campaniei au fost consolidate temeliiile monumentului. S-au efectuat noi sondaje pe teritoriul comunei, pentru delimitarea vetrei satului din veacul al XIV-lea. (În colaborare cu Muzeul județean Maramureș).

135. *Chioar* (com. Remetea Chioarului, jud. Maramureș). Au început cercetările arheologice de la cetatea Chioarului, una dintre cele mai importante fortificații medievale din Transilvania. S-au executat defrișări și sondaje în mai multe puncte de pe teritoriul cetății: în curtea exterioară, în castelul princiar, pe platoul din fața cetății și în curtea dintre cetatea veche și castel. S-au dezvelit turnul porții și cîteva porțiuni de zidărie, identificîndu-se totodată alte două șanțuri de apărare pe lângă celelalte două vizibile azi pe teren. În molozul rezultat din distrugerea suferită de cetate la începutul veacului al XVIII-lea, s-au găsit numeroase piese de sculptură în piatră din secolele XVI—XVII, arme, ceramică și monede. (În colaborare cu Muzeul județean Maramureș).

136. *Bistrița* (jud. Bistrița-Năsăud). Au fost continuate săpăturile începute în anul 1967. La nord de oraș s-a identificat existența unei cetăți feudale, cu ziduri de incintă și șanțuri de apărare. Cetatea are axul mare lung de aproximativ 650 m, iar axul mic de aproximativ 100 m. În interiorul cetății au fost dezvelite două locuințe și identificată o a treia, date cu material ceramic și piese de metal în secolele XIII—XIV. În partea de sud a cetății s-a identificat un turn de apărare. Cetatea își începe activitatea pe la mijlocul veacului al XV-lea. (Muzeul din Bistrița și Muzeul de istorie din Cluj).

137. *Basarabi-Calafat* (jud. Dolj). S-au efectuat săpături de salvare în vara anului 1968, în zona de la nord de satul Basarabi, pe malul înalt al Dunării. A fost cercetată parțial o așezare medievală datînd din secolul al XIV-lea. Aproximativ o treime din suprafața acestei așezări a fost, la un moment dat, fortificată cu un sistem de val și șanț de apărare. Locuirea medievală suprapune un puternic strat de cultură Coțofeni. La nord-est de așezarea medievală, în apropierea acesteia s-au cercetat resturile

unei necropole de înhumăție, cu rit creștin, datînd din secolul al XVI-lea. La aproximativ 2 km tot spre nord-est, pe terasa inundabilă a Dunării, s-au identificat și cercetat parțial urmele unei așezări neolitice aparținînd culturii Criș. (În colaborare cu Centrul de cercetări al Academiei din Craiova).

138. *Craiova* (jud. Dolj). În punctul „Cimitir” de pe raza comunei suburbane Braniște, de lîngă Craiova, a fost efectuată o săpătură de salvare, descoperindu-se un cimitir din secolul al XVI-lea, a cărui datare este asigurată de monedele (aspri de la Selim al II-lea) și de piesele de podoabă (inele și cercei) descoperite în morminte. Necropola a deranjat o așezare formată din bordeie, care după ceramica și restul materialelor descoperite în acest nivel, aparține unui puternic nivel de locuire dacică. (Catedra de istorie a Universității din Craiova).

139. *Cornești-Jadani* (jud. Timiș). În vecinătatea satului, pe teritoriul C.A.P. a fost descoperită o bogată așezare otomană (Muzeul Banatului, Timișoara).

140. *Hudum* (com. Mihai Eminescu, jud. Botoșani). Pe dealul Hudum la 3 km vest de Botoșani, s-au descoperit patru locuințe de tipul bordeielor și semibordeielor din epoca feudală, documentînd o așezare rurală, neîntărită, din secolele XII—XIII și XIV—XV, care prezintă importanță în problema continuității poporului român. (Institutul de istorie și arheologie Iași).

141. *Suceava* (jud. Suceava). S-au descoperit și cercetat în curtea bisericii Sf. Dumitru din oraș resturile a două biserici. Prima avea planul în formă de cruce și absidele rectangulare. Ea datează din ultimul sfert al secolului al XIV-lea și a fost abandonată în urma deteriorării zidurilor, la începutul secolului al XV-lea.

A doua biserică datează de la finele secolului al XV-lea și are plan treflat.

În afara celor două biserici, au mai fost cercetate resturi de construcție, din zid, datînd din secolele XVI și XVII. (În colaborare cu Muzeul militar central și cu Muzeul din Suceava).

142. *Siret* (jud. Suceava). Sondaje în apropierea bisericii Sf. Treime și în curtea spitalului unificat. S-au descoperit și cercetat resturi de locuințe din secolele XIV—XV în vatra orașului. (În colaborare cu Muzeul Suceava și cu Muzeul militar central).

143. *Baia* (jud. Suceava). S-au continuat săpăturile în așezarea de caracter urban de la Baia, efectuîndu-se cercetări în sectorul bisericii catolice. Au fost identificate resturi de locuire din secolele XIV—XVII. A fost recoltat un bogat și variat material ceramic de factură orășenească, diverse obiecte de metal precum și un tezaur risipit de monede medievale. (Institutul de istorie și arheologie Iași în colaborare cu Muzeul de istorie din Fălticeni).

144. *Piatra Neamț* (jud. Piatra Neamț). S-a efectuat un sondaj în așezarea paleolitică din punctul Poiana Cireșului, identificîndu-se trei niveluri de locuire aparținînd gravetianului. Au fost reluate săpăturile din cimitirul medieval timpuriu, efectuate încă cu un deceniu în urmă, din curtea fostei școli normale din cartierul Dărmănești. S-au descoperit șapte morminte de înhumăție, avînd ca inventar obiecte de podoabă și monede moldovenesti, care asigură datarea necropolei în a doua jumătate a seco-

lului al XIV-lea. S-a identificat și o bogată așezare din epoca provinciei romane, distrusă în cea mai mare parte de lucrări agricole. (Institutul de istorie și arheologie din Iași în colaborare cu Muzeul arheologic din Piatra Neamț și cu Muzeul județean Bacău).

145. *Bacău — Curtea Domnească* (jud. Bacău). S-au continuat săpăturile dezvelindu-se o mare parte din zidurile Curții domnești. Cu ocazia șanțurilor de control s-au descoperit și resturi arheologice aparținând secolelor V—VI e.n. (Muzeul județean Bacău).

146. *Iași — „Casa Dosoftei”* (jud. Iași). În iunie 1968 s-au efectuat săpături arheologice în interiorul „Casei Dosoftei”, obținându-se date prețioase cu privire la construcția monumentului și la fazele lui de refacere. (Institutul de istorie și arheologie Iași în colaborare cu Muzeul de istorie a Moldovei și Direcția monumentelor istorice).

147. *Mănăstirea Humorului* (jud. Suceava). Au continuat cercetările arheologice la ruinele bisericii vechiului Humor. S-au descoperit resturi de podea provenind de la o locuință din a doua jumătate a secolului al XV-lea, fragmente ceramice și cahle. S-a descoperit un cuptor de ars ceramică și fragmente ceramice cu scriere cu caractere slavone. (În colaborare cu Muzeul județean Suceava).

148. *Cetățeni* (jud. Argeș). S-au continuat săpăturile din anii precedenți, având ca prim obiectiv vestigiile unei biserici de piatră, năruită pe la mijlocul secolului al XIII-lea. Monumentul, cu urme bogate de frescă, fusese supus restaurării, probabil după marea invazie tătară, lucrări ce nu au putut fi duse la capăt din cauza prăbușirii unor stînci ce au acoperit-o în mare parte (biserica nr. 3). Degajarea parțială și anevoioasă ne arată un plan bazilical cu două contraforturi de colț, pe latura de apus, treptele intrării în partea de sud urmate imediat de alt contrafort și, în sfîrșit, în latura de răsărit, absida în formă de potcoavă. Dimensiunile interioare ale monumentului 6,10 × (circa) 12,70 m. Zidul despărțitor dintre naos și altar la 7,50 m depărtare de fața lăuntrică a zidului dinspre apus.

Săpăturile au dat și peste un zid sec de lespezi și bolovani care pare a fi incinta dinspre sud a așezării geto-dace. (În colaborare cu Muzeul din Pitești).

149. *Curtea de Argeș* (jud. Argeș). În continuarea cercetărilor întreprinse pe teritoriul fostei Curți domnești, în 1968 au fost practicate săpături atât în cuprinsul incintei nr. 1, cât și în incinta nr. 2. Prin noi observații stratigrafice, cum și cu ajutorul materialului arheologic (inclusiv al monedelor), s-au lămurit definitiv următoarele: a) casa domnească de pe latura sud a incintei nr. 1 datează din prima jumătate a secolului al XIV-lea (datări cu monede de la țarul bulgar Ioan Alexandru 1331—1355 și de la regele ungar Carol Robert de Anjou, 1338); b) incinta nr. 1, contemporană cu casa domnească, este posterioară unui nivel de locuire, datat cu monede bizantine din secolul al XIII-lea (inclusiv una, emisă între 1295 și 1320 de împăratul bizantin Andronic II Paleologul); c) acestui nivel (anterior deci lui Basarab I) îi aparține și zidul care se păstrează azi în stare de ruină și înconjură actuala biserică domnească; d) în sfîrșit, s-a dovedit că locuința de pe latura de nord (incinta nr. 1) datează de la începutul secolului al XVI-lea (Neagoe Basarab). (În colaborare cu Muzeul din Curtea de Argeș).

150. *Podul Dîmboviței* (com. Dîmbovicioara, jud. Argeș). S-au făcut cercetări la cetatea de pe „Oratia”, în interiorul micului fort și pe platoul de la est de cetate. Atît în interiorul cît și în afara cetății s-au găsit materiale arheologice constînd în special din fragmente ceramice și obiecte de fier, predominînd piesele de armament — belți de arbaletă și vîrfuri de săgeți, datate în secolul al XIV-lea și începutul secolului al XV-lea, datare susținută de două monede de la Mircea cel Bătrîn, găsite în Cetate.

Pe platcul din fața cetății, pe lingă materiale din secolele XIV—XV, s-au mai descoperit materiale precum și două bordeie din secolul al III-lea e.n. Materialele constau din ceramică, cute de ascuțit din gresie, un fragment mic de opaiț, o fibulă de bronz cu piciorul întors pe dedesubt, precum și două monede romane imperiale din argint, una de la Marcus Aurelius, cealaltă de la Commodus. (În colaborare cu Muzeul Militar central și cu Muzeul Pitești).

151. *Tîrgoviște* (jud. Dîmbovița).

1. În luna iunie 1968 s-a executat un sondaj în marginea orașului Tîrgoviște la punctul „Grădina Polizu”, urmărind o moară din secolul al XIV-lea amintită de documente pe malul iazului morilor, în locul unde cu prilejul unui mic sondaj din 1962 s-a dat pesteo groapă cu ceramică de la sfîrșitul aceluiași secol.

Într-una din secțiunile din acest an s-a întîlnit un cuptor de suprafață pentru ars ceramică, cu o mare cantitatea de cioburi sub dărîmături, printre care două oale aproape întregi, un buton ornamental (ciupercuță) smălțuit și cîteva unelte de fier: un răzuitor de vatră, un satîr pentru lemne și un lanț. Întreaga ceramică și uneltele din fier datează din prima jumătate a secolului al XV-lea. S-a mai întîlnit de asemenea ceramică din secolele XV—XVI în cea mai mare parte neîntregibilă.

2. Săpăturile inițiate în 1967 au continuat la fosta biserică Stelea Veche. S-au descoperit integral temelile bisericii, care indică două faze de zidire: prima de la sfîrșitul secolului al XV-lea iar a doua spre sfîrșitul secolului al XVI-lea. În secțiunea II a apărut un cuptor de ars la 3 m adîncime, datînd din secolele XV—XVI. În secțiunea III s-au descoperit: o parte din clopotnița bisericii și 12 morminte contemporane cu biserică.

3. S-au efectuat o serie de sondaje arheologice la mănăstirea Gorgota, ctitoria lui Pătrașcu cel Bun (1554—1557). S-au constatat două faze de construcție: prima la întemeiere, în a doua jumătate a secolului al XVI-lea și a doua cea mai actuală în 1623 sub Radu Mihnea, în forma crucii înscrise, fără pridvor. Mormintele din pronaosul mănăstirii au fost degajate în așa fel încît nu sînt concludente în ceea ce privește identitatea celor înmormîntați. În secțiunea 3,4 și 5 s-au urmărit temelile unui vechi zid peste care s-a suprapus cimitirul. (Muzeul din Tîrgoviște).

152. *Tîrgșor* (jud. Prahova). Cercetările au continuat în așezarea prefeudală situată pe partea dreaptă a pîrîului Leaota. Au fost dezvelite patru bordeie din secolele III—IV e.n.; două din secolele V—VII e.n.; două din secolele IX—X și patru locuințe de suprafață din secolele XV—XVI. În același sector au fost cercetate o serie de gropi aparținînd perioadelor înscrise mai sus și două cuptoare de ars oale (de tip Coconi) datînd din secolul al XV-lea. În sectorul termelor au fost dezvelite două încăperi situate pe latura de est. Rolul acestor încăperi și a două canale de drenaj, aflate pe aceeași latură, urmează a fi precizat în campania viitoare. Pe

latura de sus a incintei voievodale au fost executate două secțiuni cu caracter stratigrafic. (În colaborare cu Muzeul de istorie din Ploiești).

153. *București*. Săpături efectuate de Muzeul de istorie a Municipiului București:

1. *Brașăriru* (sectorul 6). În spatele morii, pe un teren aparținând I. A.S. Brașăriru, s-au întreprins cercetări într-o așezare Latène (secolele II—I î.e.n.) și într-una din feudalismul timpuriu (secolul al X-lea e.n.). Din prima așezare au fost studiate șase bordeie cu vetre deschise, iar din așezarea a doua cinci bordeie cu cuptoare.

2. *Băneasa-Strădulești* (sectorul 8). Săpăturile arheologice s-au desfășurat în două sectoare. La Măicănești au fost cercetate în continuare complexe aparținând așezării dacilor liberi din secolul al III-lea e.n., printre care o locuință de suprafață și două bordeie, iar din așezarea de tip Ciurel (secolele VI—VII), un bordei conținând mult material ceramic.

În vecinătatea stațiunii Măicănești, în punctul „La Nuci”, a fost continuat sondajul în așezarea dacilor liberi din secolul al III-lea. Cele trei secțiuni practicate în ambele sensuri ale terenului au scos la iveală opt gropi de provizii, patru bordeie, o locuință de suprafață și un puț cu 10 vase întregi sau întregibile. În afară de un bogat material ceramic au fost găsite două fibule în D și două monede din bronz, una a coloniei Ulpia Pautalia iar cealaltă de la Alexander Severus.

3. *Zona istorică Curtea Veche*. În cadrul măsurilor inițiate de Consiliul popular al municipiului București în vederea conservării și valorificării superioare a edificiilor păstrate în vechiul nucleu al Capitalei, au fost inițiate ample cercetări arheologice la Palatul voievodal, Hanul Manuc, Hanul cu Tei, Hanul Gabroveni.

a) *Palatul voievodal*. În vederea stabilirii planului și a vestigiilor palatului domnesc din București au fost reluate cercetările arheologice pe str. Soarelui și str. 30 Decembrie. Secțiunile deschise în perioada septembrie 1967—decembrie 1968 au permis scoaterea la iveală a zidurilor „Cetății Bucureștilor”, înălțată din bolovani de riu la mijlocul secolului al XV-lea. Anterior acestei construcții a funcționat, începând din secolul al XIV-lea, în același perimetru, o fortăreață patrulateră făcută din ziduri de cărămidă. Cercetările arheologice au creat posibilitatea precizării etapelor de refacere a cetății și apoi a palatului domnesc. Printre cele mai însemnate au fost lucrările datorate domnitorilor: Mircea Ciobanul, Matei Basarab, Grigore Ghica și Constantin Brâncoveanu.

Un interes științific deosebit prezintă baia Curții domnești alcătuită din conducte, bazine, cuptorul pentru cazanul de apă ș.a.

Cu ocazia cercetărilor recente au fost descoperite noi bordeie din secolele III, VI—VII, precum și locuințe și gropi de cereale datînd din secolele XI—XII.

b) La *Hanul Manuc*, s-a dovedit că edificiul cunoscut în zilele noastre este rezultatul a trei mari faze de construcție. În prima jumătate a secolului al XVIII-lea a fost inițiată o casă pătrată cu pivniță, parter și cat dotat cu un larg foișor. Către sfîrșitul aceluiași veac s-a zidit o altă clădire de formă dreptunghiulară. Meșterii marelui negustor Manuc au legat aceste clădiri, adăugînd laturile de est, sud și vest ale construcției patrulateră ce a alcătuit Hanul Manuc și apoi Hotelul Dacia.

c) La *Hanul cu Tei* s-au descoperit urme de locuire feudală din secolul al XVI-lea, precum și unele instalații de drenare a apei spre lacul din apropiere. Urme ale unor construcții din secolul al XVII-lea au fost semnalate și sub fundațiile Hanului Gabroveni. Cu ocazia săpăturilor a fost descoperit un bogat material arheologic alcătuit din obiecte ceramice, monede, obiecte de podoabă etc.

154. *Porțile de Fier.*

1. *Șimian* (or. Turnu-Severin, jud. Mehedinți). Pe Ostrovul Șimian, unde se reconstituie cetatea feudală de la Ada-Kaleh, cercetările arheologice în continuare au întărit constatarea celor două niveluri de locuire dacică cu locuințe suprapuse, din secolele II—I î.e.n., deranjate de cimitirul vechiului sat, care a existat în Ostrov pînă la mijlocul secolului trecut.

Cercetările au adus de data aceasta precizări în ceea ce privește necropola de incinerare pe care o suprapune așezarea dacică. În două morminte cu gropi tronconice, s-a găsit câte un vas cu decoruri incizate caracteristice culturii Coțofeni, care dau posibilitatea încadrării necropolei în perioada eneolitică.

2. *Schela Cladovei* (or. Turnu Severin, jud. Mehedinți). S-au continuat cercetările în așezarea epipaleolitică de la SV de localitate, descoperindu-se un complex de locuire cu indicii sigure de sedentarizare, înmormintări rituale, unelte de silex, cuarțit și corn și câteva piese de os, ornamentate.

3. *Orșova* (jud. Mehedinți). Cercetările începute în campaniile precedente au fost continuate în partea estică a orașului, unde s-a constatat că locuirea romană a așezării Dierna se întindea mult de-a lungul Dunării. În partea sud-estică, niveluri de locuire cu resturi de construcție, materiale ceramice și monede documentează cuprinderea și a acestei părți în perimetrul așezării romane din secolul al II-lea e.n. și apoi în secolul al III-lea e.n.

În partea centrală a orașului, cercetările au întilnit o locuire mult mai întinsă care, după monede, ar putea începe cu sfîrșitul secolului I e.n., dar sînt numeroase materialele ceramice și din metal și monedele secolelor II—III e.n., aflîndu-se și o locuință-atelier de meșteșugar în metale(?).

În apropiere de cetatea constantiniană descoperită în campania precedentă, s-a aflat un fragment al unui zid de piatră; după materialul reîntrebuințat indică secolul al III-lea e.n.

4. *Eșelnița* (jud. Mehedinți). S-au continuat cercetările la gura Văii Mala, la sud de comună, în necropola hallstattiană unde s-au dezvelit morminte de incinerare sub tumuli de piatră aparținînd culturii Basarabi și o altă grupă de morminte tumulare care documentează o fază hallstattiană tîrzie.

În același perimetru au fost întilnite și bordeie prefeudale (secolele VIII—IX), unele avînd cuptoare amenajate în pămînt cu partea superioară de piatră, iar altele integral din piatră.

Pe valea Crivitei, la circa 6 km de localitate, s-au întreprins cercetări în siliștea vechiului sat, dîndu-se de rămășițe de locuire de la începutul secolului al XVIII-lea și care nu depășesc ca vechime sfîrșitul secolului al XVII-lea.

5. *Dubova* (com. Plavișevița, jud. Mehedinți). În Cazane, la adăpostul de sub stîncă, Cuina Turcului, s-au continuat cercetările în așezarea epipaleolitică; pe baza materialului litic și de os s-a ajuns la concluzia că locuirea romaneliană aparține unei populații epipaleolitice de la sfîrșitul glaciareului, venită din sud-vestul Europei. Menționăm descoperirea unor resturi osteologice aparținînd unui om de tip actual, precum și un obiect mic de os, fragmentar, cu decor punctat.

Bogata locuire Criș, care suprapune locuirea epipaleolitică, aparține grupului neolitic timpuriu Starčevo-Criș, după cum documentează materialul ceramic cu decor, aflat în cele trei niveluri cu vetre. Tot aici au fost găsite niveluri de locuire din perioada eneolitică aparținînd culturii Coțofeni, Hallstattului timpuriu, precum și epocii feudale tîrzii.

— *La Peștera lui Climente*, cercetările au documentat prezența paleoliticului, prin unele caracteristice culturii gravetice, care aduc elemente noi pentru țara noastră, cum este virful de forma frunzei de salcie și o gamă întregă de unelte micro-gravetiene. Peștera a fost locuită în epoca neolitică (documentată cu nivelul Criș), în perioada eneolitică (nivelul Coțofeni), în Hallstatt ca și în epoca feudală secolul al XIV-lea.

— *La Peștera de la Drum*, în apropiere de Cuina Turcului, de dimensiuni reduse, s-au obținut materiale arheologice de la epipaleolitic pînă la feudal inclusiv. Menționăm descoperirea unui mormînt cu scheletul chircit și acoperit cu ocră roșu, cea mai veche înmormîntare rituală din țara noastră, care aparține epipaleoliticului.

— Tot în Cazane, la punctul *Răzvrata* s-au continuat cercetările în așezarea epipaleolitică de terasă, cu material arheologic de aceeași factură cu cel de la Ostrovul Banului, Schela Cladovei și punctul „Icoana” din Cazane. Menționăm cîteva piese de os decorate.

— La punctul *Icoana*, reluarea cercetărilor a precizat trei niveluri de locuire epipaleolitică, cu unelte de os și cuarțit, rare cele de silex. În nivelul al III-lea s-au găsit două schelete întregi în poziție întinsă și un craniu. Locuirea neolitică Criș este documentată și în acest punct.

— *La Peștera Veterani* s-au făcut cercetări asupra zonei exterioare, unde se află un sistem de fortificație feudală, cu ziduri de incintă, turnuri, amenajarea terenului în terase, sprijinit pe folosirea peșterii ca adăpost. S-a constatat că o primă fortificare a fost făcută în secolul al XV-lea, poate chiar secolul al XIV-lea, după cum indică locuirea în semibordeie, ceramica din secolele XIV-XV și un atelier de fierărie din secolele XV—XVI. Sînt și materiale ceramice din secolul al XIII-lea. Punctul a fost refortificat în secolul al XVIII-lea, în timpul conflictului austro-turc.

6. *Liubcova* (com. Berzasca, jud. Caraș-Severin). S-au continuat cercetările în așezarea neolitică de la punctul Ornița. Se remarcă în special descoperirea unui șanț de îngădire din prima etapă a așezării, astupat apoi și suprapus de extinderea locuirii. Pe lîngă materialul caracteristic culturii Vinča, se menționează un scăunel (fragment) de la o figurină sezîndă.

7. *Moldova Veche* (or. Moldova Nouă, jud. Caraș-Severin). S-au făcut cercetări în continuare pe Ostrovul din fața comunei, dezvelindu-se un tumul funerar cu vase Vučedol, în apropierea înălțimii Humca.

— În punctul *Grobliä* s-au dezvelit câteva morminte tumulare pe lângă cele din campania precedentă, cu inventar caracteristic epocii hallstattiene. Menționăm prezența a două rituri de înmormântare aflate aici.

8. *Băile Herculane* (jud. Caraș-Severin). În Peștera Hoșilor săpăturile au fost adâncite pînă la patul peșterii, fiind descoperite urme de locuire aparținînd mustertianului întîrziat, datate la începutul stadiului Würm II.

În continuarea cercetărilor începute s-a dezvelit o nouă suprafață în care se confirmă situațiile stratigrafice anterioare, privitoare la cultura Coțofeni și eneoliticul tîrziu. Menționăm impcrteri Baden în niveluri Coțofeni tîrzii și păstrarea picturii (crudă) în niveluri eneolitice tîrzii. (Grupul de cercetări complexe de la Porțile de Fier al Academiei, în colaborare cu C.S.C.A., Ministerul Învățămîntului și Ministerul Energiei Electrice).

I. D. Evans și Colin Renfrew, *Excavations at Saliagos*, Londra, ed. Thames and Hudson, 1968, 226 p. + LIX pl. și 91 fig. în text sau pe pagini separate.

Faptul că plină de curînd în Ciclade nu se cunoșteau antichități mai vechi decît epoca bronzului a determinat pe cel de-al doilea dintre autorii cărții aci recenzate să întreprindă acum cîtiva ani, pe cînd era încă membru al școlii engleze din Atena, susținute cercetări de teren în diferitele insule ale acestui arhipelag din Egeea, încununat în cele din urmă de succes. Într-adevăr, așezarea descoperită pe mica insulă Saliagos, situată între insula Antiparos și Paros, s-a dovedit a fi, pe baza materialelor ceramice culese la suprafață, mai veche decît începutul perioadei cunoscute sub numele de Early Cycladic și astfel s-a hotărît întreprinderea unor săpături care au și avut loc în anii 1964 și 1965 sub conducerea unui colectiv în frunte cu autorii cărții. Dintre cei doi autori, primul este profesor de arheologie europeană la Institutul de arheologie al Universității din Londra și conduce de cîtiva ani noile săpături de la Knossos, în Creta, al căror scop este precizarea și cunoașterea diferitelor straturi neolitice de sub vestitul palat minoic, iar cel de-al doilea a fost numit de curînd lector la Universitatea din Sheffield.

Datorită faptului că mica insulă Saliagos nu are decît 100 m lungime și cîteva zeci de metri lățime, ea a fost în bună parte cercetată prin săpăturile din 1964 și 1965, care au dovedit că aci se afla o așezare neolitică înconjurată cu un zid de piatră, ale cărei locuințe rectangulare aveau și ele temelii de piatră, deși

suprastructura va fi fost din material mult mai ușor. Săpăturile de plină acum nu au descoperit și morminte, dar întrucît cercetările specialiștilor au dovedit că nivelul mării s-a ridicat cu cîtiva metri, s-ar putea foarte bine ca necropola așezării să fi fost situată în zona ce se află acum sub apă, deși, ținînd seama de mica depărtare față de celelalte insule (cîteva zeci de metri de Antiparos!), n-ar fi exclus ca locuitorii neolitici de pe Saliagos să-și fi îngropat morții în insula vecină.

S-au putut preciza trei niveluri de locuire, sau trei straturi, aparținînd însă toate aceleiași epoci și aceleiași culturi, cu mici deosebiri între ele.

Elementul caracteristic al culturii neolitice din așezarea cercetată pe Saliagos îl constituie o ceramică de culoare închisă, decorată în special cu pictură albă mată, iar dintre formele ceramice se remarcă marelă număr de vase cu picior și de fructiere cu picior înalt. Deși motivele sînt bogate și variate — toate geometrice (zig-zaguri, șiruri de triunghiuri, romburi pătrate etc. etc.) —, lipsesc atît spiralele, cît și meandrele.

Observațiile stratigrafice au arătat că această ceramică pictată cu alb pe fond sau înveliș lustruit de culoare închisă este mai frecventă în stratul cel mai vechi (I) și în declin vizibil în ultimul strat (III). Cu toate că decorul pictat cu alb pe suprafețele închise apare în Anatolia încă din chalcoliticul tîrziu (Beycesultan) și în Tesalia el constituie una dintre caracteristicile speciei Larissa a neoli-

ticului tîrziu, autorii nu cred că se pot stabili legături directe cu acestea.

O a doua categorie ceramică o formează un număr redus de fragmente de culoare pală, decorate uneori cu pictură de culoare închisă, pe care autorii le socotesc importate, deoarece își au paralele în centrul și sudul Greciei continentale. Nu lipsesc însă nici benzi rșii crude pe buza unor vase și mai rar benzi incizate umplute cu împunsături pe alte fragmente.

Uneltele de piatră cioplită sînt lucrate mai ales din obsidiană (dar nu în tehnica lamelară) și au fost făcute la fața locului, cum arată procentul foarte ridicat de deșeuri. S-au găsit și puține toporașe de piatră șlefuită (nici un topor perforat) și unelte de os, scoicile fiind și ele frecvent folosite ca mici unelte. Pe lângă alte obiecte de utilitate zilnică (greutăți, fusaiole, rîșnițe și frecătoare etc.) s-au găsit două fragmente de vase de marmură. Lipsese însă cu desăvîrșire orice obiect metalic, după cum lipsesc și criștele de undiță — ceea ce dovedește că pescuitul se făcea cu plasele, oașele de pește descoperite în așezare fiind foarte numeroase; s-ar putea însă ca numeroasele săgeți de obsidiană să fi folosit ca virfuri de harpună, căci nu s-au găsit în insulă decît foarte puține oase de animale sălbatice care să indice că locuitorii neolitici s-ar fi îndeletnicit și cu vînatul. Cîteva figurine de marmură, unele schematice și altele naturaliste, ridică interesante probleme. Într-adevăr, aceea schematică este tăiată în formă de vi-oară și ar fi, după părerea autorilor, cea mai veche statueta de acest tip din Egeea și Asia Anterioară, deoarece acest tip — cunoscut în Ciclade pînă acum numai din culturile epocii bronzului — n-ar apărea nici în Anatolia decît în Bronzul timpuriu. Cert este că, așa cum spun autorii, această figurină este un precursor al binecunoscutei scrii din Early Cycladic.

Întrucît cercetările lui Renfrew din Ciclade au dus la descoperirea altor trei așezări cu ceramică similară, autorii socotesc potrivit să vorbească de o *cultură Saliagos*, puternic deosebită de culturile perioadei Early Cycladic care li urmează, singura legătură cu acestea fiind tocmai figurina mai sus amintită. Ne-

existînd legături nici cu celelalte culturi ale epocii bronzului din Egeea, autorii au afirmat — chiar înainte de a se cunoaște rezultatele examenelor C 14 — că, desigur, cultura Saliagos trebuie să fi fost anterioară tuturor culturilor epocii bronzului din Egeea și de pe continentul grecesc și că probabil n-a dăinuit pînă la sfîrșitul mileniului IV î. e. n. De aceea, ei sînt înclinați să situeze această cultură în neoliticul mijlociu și tîrziu, și anume între data de sfîrșit a culturii Hacilar din Anatolia (sfîrșitul mileniului VI, pe baza datelor C 14) și începutul etapei Kum Tepe I b și anume între circa 4 500—3 500 î. e. n. Aceste concluzii sînt în linii generale confirmate de rezultatele examenelor C 14, care se situează toate între 4 300—3 700 sau 4 500—3 900 (după noua „half life”).

Socotînd deci că pot lua ca dată medie pentru cultura Saliagos anul 4 000, autorii cred că ea ar putea fi contemporană cu cultura Vinča veche din Iugoslavia (căci există rezultatul Gro. 1546 inclînd data de 4010 pentru Vinča A tîrzie) situîndu-se între cultura Veselinovo (4 410 î. e. n.; Bln 158 pentru stratul Karanovo III) și Gumelnița veche (3 890 î. e. n. Bln. 136 și 3 879 Bln. 151 pentru stratul Karanovo V) din Bulgaria; aci este însă probabil vorba de o confuzie, deoarece stratul Karanovo V conține materialele culturii Marița, în timp ce abia stratul Karanovo VI din vestita așezare de lângă Novo Zagora aparține culturii Gumelnița. Toate examenele C 14 făcute la Berlin pentru probele din așezarea de pe ostrovelul de la Căscioarele, pe care o cercetăm de cîtiva ani, arată că datele în preajma lui 4 000—3 900 se referă la ultimul strat al culturii Boian și nu la cea mai veche fază a culturii Gumelnița, pentru care avem date în a doua jumătate a mileniului IV î. e. n. Oricum ar fi, ținînd seama de faptul că data cea mai veche obținută prin C 14 pentru Saliagos este circa 4 400, ni se pare că începuturile acestei culturi ar trebui situate totuși ceva mai devreme decît socotesc autorii. În orice caz, concluzia că datele C 14 situează cultura Saliagos în neoliticul tîrziu al Egeei, precedînd astfel cu mai bine de un mileniu dezvoltarea metalurgiei egeene și începutul epocii bronzului de aci, este inte-

meiată, ca și concluzia că este vorba de o cultură indigenă, având sigur antecedente locale și în același timp trăsături comune cu strămoșii neoliticului mijlociu și târziu din Grecia și ai chalcoliticului din Anatolia. Dar autorii nu merg mai departe — și nu încearcă să precizeze care au fost acești strămoși.

Rezultatele săpăturilor din așezarea de la Saliagos — publicate cu o promptitudine care a devenit o regulă în ceea ce privește săpăturile întreprinse de cercetătorii englezi, promptitudine care ar trebui să constituie un exemplu bun de urmat și pentru alții... —, au și darul de a fi început să umple un gol pe harta neoliticului sud-estului Europei și al Asiei Anterioare, punând la dispoziție cercetătorilor un nou punct de reper în marea problemă a originii și dezvoltării neoliticului în această parte a lumii vechi. Faptul că autorii s-au mulțumit să precizeze numai poziția cronologică a culturii Saliagos față de culturile neolitice de la nord de Grecia, fără să încerce stabilirea unor posibile legături culturale cu acestea, se datorește desigur unei prudențe oarecum explicabilă. Aș aminti însă că într-una dintre ședințele celui de-al VI-lea Congres de științe pre- și protoistorice de la Praga din 1966, atunci când autorii cărții au prezentat o comunicare prealabilă asupra săpăturilor de la Saliagos, am întrebat dacă nu cumva unele dintre fragmentele ceramice pictate cu alb de aci n-ar putea fi puse în legătură cu ceramica pictată cu alb a culturii Veselinovo, impresie care — judecând numai după motivele pictate, nu și după formele ceramice — pare a se confirma acum și în același timp este într-o anumită măsură susținută și de sincronismul indicat prin datele C 14.

Volumul se încheie cu nu mai puțin de 11 apendice, privind: schimbarea nivelului apelor mării; cercetarea mineralogică a pieselor descoperite; observații geologice și minero-logice; proveniența obsidiane din așezarea de la Saliagos (aproape exclusiv din insula Melos, numai câteva piese indicând că materia primă provine din Antiparos și trei sau patru din insula Giali din același arhipelag cicladic); probele de pământ; analiza polenică; oasele de animale; oasele de pești; moluștele, crustaceele și echinodermatele; resturile de cereale (*Hordeum distichum*, *Triticum diococcum*, *Trilicium monococcum* și *Lolium*) și, în sfârșit, folosirea fotogrametriei. Precum se vede deci, toate studiile anexe strict necesare unei complete situări a descoperirilor și unei depline înțelegeri a vieții agricultorilor primitivi și crescătorilor de vite (caprine, bovine, porcine, alături de resturile cărora s-au găsit oase de cline, firește domestic, dar și de vulpi) din așezarea neolitică de pe insula Saliagos; nu lipsește nici indexul complet, atât de necesar unor asemenea lucrări. Este vorba deci de o monografie arheologică întocmită cu toată seriozitatea și care face față cu succes cerințelor stadiului actual al științei noastre, putând fi un bun model și pentru alte lucrări de acest fel.

Pe de altă parte, atât importanța descoperirilor în sine, cât și felul cum sînt tratate și adăncite problemele legate de ele — fără a se trece totuși dincolo de limitele permise de însuși materialul descoperit — fac din acest volum o lucrare deosebit de utilă tuturor cercetătorilor neoliticului sud-estului Europei.

Vladimir Dumitrescu

Michael H. Crawford, *Roman Republican coin hoards*, Royal Numismatic Society, Special publication, No. 4, Londra, 1969, 170 p. + 3 pl. în afară de text.

În ultimii patruzeci de ani două au fost problemele cardinale care au reținut atenția cercetătorilor din domeniul numismatiei romane republicane: aceea a datei de început a emisiunilor denarilor Romei republicane,

iar ca o urmare logică, cea de-a doua, precizarea cronologică a fiecărei emisiuni monetare în parte în cadrul noului sistem. În ceea ce privește prima problemă, data de 268 pe care tradiția literară ne-a păstrat-o ca docu-

mentind prima emisiune de denari, este astăzi părăsită, deși nu fără obiecții, și în locul ei au fost propuse alte date. Așa spre pildă E. A. Sydenham propune ca dată inițială a emisiunilor denarilor romani republicani anul 187 î. e. n.¹, în urma unor îndelungate studii. Rezultatul investigațiilor cercetătorului amintit, cu noua datare și deci succesiune a denarilor emiși de diferiți magistrați, este cristalizat într-o lucrare ce se întrebuițează în mod curent în cercetarea numismatică actuală. Studiile continuă și azi în acest domeniu și lucrările lui Rudi Thomsen² încearcă să ducă cercetarea mai departe.

În încercarea de a stabili o cronologie absolută a succesiunii denarilor emiși de diferiți magistrați, pe lângă alte izvoare, Sydenham a folosit și criteriul tipologic. I se reproșează însă acestui cercetător că nu a utilizat ca izvor de datare descoperirile de tezaure de monede romane republicane, aflate în cadrul lumii romane și chiar în afara ei. Această obiecție este doar în parte valabilă, deoarece Sydenham³, ca de altfel și predecesorul său în asemenea studii, H. A. Grueber⁴, au întrebuițat și unele descoperiri de tezaure monetare romane republicane în încercarea lor de a preciza cronologic seria magistraților monetari din timpul republicii romane. Autorul lucrării pe care o recenzăm își propune ca scop să utilizeze din plin, pentru datarea diferitelor emisiuni de denari ai Republicii romane, tezaurele aflate în cursul timpului atât în cadrul lumii romane cit și în afara ei. În acest scop el a strâns în lucrarea mai sus amintită toate descoperirile de tezaure de denari romani republicani ce i-au fost cunoscute, constituind primul *Corpus al tezaurelor de denari romani republicani*, ce va rămâne de aici înainte o lucrare de bază pentru multiple și variate referințe.

Autorul acestei lucrări este un cunoscut cercetător în acest domeniu, prin diferite

studii asupra problemelor ridicate de denarii Republicii romane, iar recent, la Congresul internațional de numismatică de la Copenhaga a întocmit și publicat un referat asupra cercetărilor din domeniul numismaticii romane republicane⁵.

În ceea ce privește planul autorul își organizează materialul în patru capitole principale. În primul capitol sînt prezentate principalele rezultate ale datării diferitelor emisiuni pe baza observațiilor scoase din analiza diferitelor tezaure monetare. În capitolul următor care este și cel mai cuprinzător, este prezentat „*Inventarul descoperirilor*”, care și el la rîndu-i este împărțit în două: tezaurele și, apoi alte descoperiri monetare. Urmează apoi bibliografia, indicii și cîteva planșe. Ne vom opri puțin asupra fiecărei părți. Inventarul este împărțit în două părți: una cuprinzînd tezaurele de monede romane republicane propriuzise (p. 43—141), în care sînt strînse și publicate 549 de tezaure. În continuare mai sînt publicate *Alte descoperiri monetare* (p. 142—147), în total 18 descoperiri, aflate în morminte sau depozite votive etc. Capitolul bibliografie e împărțit și el în două: periodice și cărți. Lucrarea se încheie cu un foarte util indice din care notăm în primul rînd pe acela al localităților de descoperire, aranjate alfabetic, apoi a altui indice nu mai puțin folositor, pe țări.

În ceea ce privește ordinea de înscriere a tezaurelor din *Corpus*, autorul, potrivit obiectivelor pe care le urmărește, le expune în ordinea descrescîndă a datei de îngropare a lor, oprindu-se cu cel mai recent la anul 2 î. e. n.

Am amintit mai sus că M. Crawford a realizat primul *Corpus* al descoperirilor de tezaure de denari romani republicani din lume. Evident că o asemenea lucrare, de asemenea dimensiuni și de o astfel de importanță este chemată să răspundă la diferite folosiri ulterioare pentru variate domenii de cercetare,

¹ E. A. Sydenham, *The coinage of the Roman Republic*, Londra, 1952.

² Rudi Thomsen, *Early Roman coinage*, Copenhaga, 1957—1961, 3 vol.

³ E. A. Sydenham, *op. cit.*, p. I și urm.

⁴ H. A. Grueber, *Coins of the Roman Republic in the British Museum*, Londra, 1910, vol. I, p. CVII și urm.

⁵ Michael H. Crawford, *Roman Republican Numismatic*, în *A survey of numismatic research* 1960—1965, vol. I, *Ancient Numismatic*, Copenhaga, 1967, p. 153—161. În această lucrare sînt menționate și principalele lucrări ale lui Crawford.

de la cel economic pînă la cel cultural, cu toată gama de nuanțe intermediare. Aici însă Corpus-ul nu scutește pe cel care-l consultă de a se duce la publicația de bază. Și eu sînt de părere că în edițiile viitoare, pe care le vîd îmbunătățite prin colaborări regionale (pe țări), să se caute „formula” ca să se redea întreg conținutul descoperirii, în mod cît mai sintetic sau succint, dar cu toate aspectele și problemele pe care ea le pune, spre a scuti pe cercetător de a se mai duce la lucrările originale, publicate de cele mai multe ori în publicații și limbi greu accesibile. Evident că o asemenea poziție pune problema unor întinse lucrări preliminare, de redare a monedelor după un singur sistem cronologic, general acceptat astăzi. Evident, aceasta e o problemă de viitor și care nu scade cu nimic valoarea Corpus-ului Crawford, care va rămîne pentru o vreme o lucrare de bază.

Pentru noi se pune problema cum se reflectă descoperirile de tezaur de monede romane republicane din țara noastră în lucrarea despre care referim. În această privință trebuie să evidențiem din capul locului efortul pe care l-a făcut autorul de a se informa cu privire la descoperirile de tezaur de denari romani republicani din țara noastră, consultînd cea mai mare parte din lucrările de specialitate, mai vechi sau mai noi, ce i-au fost cunoscute și desigur, ce i-au stat la îndemînă. De asemenea este cazul să amintim de acurateța și scribia cu care sînt redată numele localităților românești, fapt care face cinste atât autorului cît și editurii.

La capitolul „geografie” amintim doar cîteva mici corecturi. Astfel, la tezaurul nr. 411 (p. 119), este de corectat Cadea, România, ca fiind în jud. Bihor, iar indicele „*Place of discovery*”, p. 161. „La Poiana”, este de trecut simplu la litera P, Poiana. De asemenea la nota marginală de la tezaurul nr. 412, p. 120, este de corectat simplu Brașov.

Ar mai fi de amintit că la tezaurul descris sub nr. 378, p. 115, „Hunedoara”, 1906, mai sînt de menționat și denari romani imperiali din secolele II—III, precum și monede de bronz mai tîrzii. Cf. *ED*, X, 1945, p. 105, nr. 36. Cf. și I. Winkler, în *JNG*, 17, 1967, p. 147, nr. 67.

Firește, aceste mici corecturi, și mai sînt și altele de aceleași dimensiuni, nu fac dect să evidențieze mai clar metoda și spiritul de obiectivitate cu care autorul și-a întocmit lucrarea.

Cercetătorul român este interesat, printre altele, de felul cum se reflectă în lucrarea de față descoperirile de monede aflate în România comparativ cu cele descoperite în alte țări. Pentru urmărirea acestui aspect, care pentru istoria noastră veche are o importanță majoră pe care am interpretat-o într-un anumit sens în ultimii doi ani, sîntem ajutați de indicele „pe țări” de la finele lucrării. Din acest indice constatăm că România figurează cu cel mai mare număr de descoperiri de tezaur de denari romani republicani. Să dăm și cîteva cifre: România 58 de descoperiri, Spania 46, Franța 37, Germania 10, iar din țările vecine nouă amintim că Ungaria figurează cu patru (de fapt doar trei), Bulgaria cu patru (dar numărul lor este sensibil mai mare), Cehoslovacia cu două, iar Iugoslavia cu 22. Pentru moment reținem faptul, de o deosebită importanță și cu adînci implicații de ordin istoric și numismatic pentru noi, că țara noastră se situează pe primul loc, potrivit Corpus-ului întocmit de către Crawford. Mulțimea acestor tezaur eu am explicat-o prin baterea de către geto-daci a denarului roman republican ⁶.

Cu tot efortul făcut de către autor pentru a se informa și nota descoperirile monetare din țara noastră, totuși i-au rămas unele necunoscute. Fără a căuta să epuizăm acest fel de descoperiri am întocmit și redăm mai jos un număr de 45 de astfel de descoperiri menite să completeze Corpus-ul amintit și în felul acesta să se întregască imaginea răspîndirii tezaurilor de denari romani republicani, în Dacia.

Supliment la tezaurile monetare menționate de către M. H. Crawford.

⁶ B. Mitrea, *Moneda republicană romană și unitatea lumii geto-dace*, în vol. *Unitate și continuitate în istoria poporului român* sub redacția lui D. Berciu, București, 1968 p. 53—64. Cf. același, *Unitatea geto-dacă reflectată în monetăria dacă*, în *AUB*, seria istorie, 1969 (sub tipar).

1. *Sđlaşuri* (jud. Mureş). Tezaur. Recuperate doar patru exemplare. Cel mai recent denar de la A. Albinus, L. Melellus, C. Malleolus, tip Sydenham, 611, anul 92-91.

2. *Amărđştii de Jos* (jud. Dolj). Tezaur. 1966; recuperaţi patru denari. Cel mai recent, C. Licinius Macer, Sydenham, 732, anul 83.

3. *Inuri* (jud. Alba). Tezaur, 1950. Examineate 37 exemplare. Cea mai recentă P. Satrienus, Sydenham, 781, anul 75-74. Muzeul din Deva 31, Muzeul Alba Iulia patru, Muzeul Cluj două.

O. Floca, în *Contribuţii la cunoaşterea regiunii Hunedoara*, Deva, 1956, p. 11-38.

4. *Moisei* (jud. Maramureş). Tezaur. 1918. Salvate cinci exemplare. Cel mai recent denar L. Procilius Filius, Sydenham, anul 78-77. Risipit, SCIV, 20, 1969, 1, p. 166-167, nr. 29.

5. *Suhaia* (jud. Teleorman). Tezaur. 1964. Circa 200. Examinaţi 15; imitaţii Thasos două, drahme Dyrhachium cinci, denari romani republicani opt. Cel mai recent, C. Naevius Balbus, Sydenham, 769, anul 78-77. Imprăştlate.

M. Chişescu, în SCN, IV, 1968, p. 453-454.

6. *Zđtreni* (jud. Vilcea). Tezaur. Înainte de 1914. 37 monede recuperate. Cea mai recentă, C. Egnatius Maxsumus, Sydenham, 786, anul 73.

Muzeul naţional de antichităţi al Institutului de arheologie = MNA. V. Părvan, în AA, 1914, col. 433.

7. *Năsăud* (jud. Bistriţa Năsăud). Tezaur. Salvate doar opt monede. S-ar data între anii 90-74. Cabinetul Bibliotecii Academiei. I. Winkler, în SCŞCluj, VI, 1955, 1-2, p. 140, nr. 116.

8. *Mihal Bravu* (jud. Ilfov). Tezaur. 1958. Recuperate 57 exemplare, inclusiv o imitaţie. Cea mai recentă, L. Farsuleius Mensor, Sydenham, 789, anul 73.

Toate la MNA.

9. *Amărđşti* (jud. Dolj). Tezaur. Înainte de 1906. Recuperate patru exemplare. Cea mai recentă, Man. Aquilius, Sydenham, 798, 68.

MNA, dosar 1948, inventar 233.

10. *Beiuş* (Imprejurimi) (jud. Bihor). Tezaur. iData neprecizată. 21 denari şi 64 drahme şi miţaşii de tip Apollonia, Illyria. Cel mai

recent denar. L. Azsius Naso, Sydenham, 794, anul 71.

11. *Bonfeşti* (jud. Vrancea). Tezaur. 1952. Neprecizat numărul total recuperate 36 (una imitaţie). Cea mai recentă, Paullus Lepidus, Sydenham, 926, anul 55. Toate la Muzeul de istorie Focşani.

Informaţie: Gh. Untaru, prof. Focşani şi Gh. Constantinescu, Muzeul de istorie Focşani.

12. *Brncoveanu* (jud. Dîmboviţa). Tezaur. 1968. Recuperate 14 (între care două imitaţii). Cea mai recentă, C. Iulius Caesar, Sydenham, 1006, anul 54-51. Cab. Num., Biblioteca Academiei 13 şi MNA 1. SCIV, 20, 1969, 1, p. 166, nr. 25.

13. *Btrzeşti* (jud. Arad). Tezaur, 1862. Examineate 19. Cea mai recentă anul 50.

Fr. Kenner, în AKOG, 38, 1867, p. 296-297. Cf. Iudita Winkler, în JNG, 17, 1967, p. 143, nr. 15.

14. *Dđeşti* (jud. Vilcea). Tezaur, 1907-1908. Imprăştlat. Examinaţi 18; din prima jumătate a secolului I î.e.n.

Dacia, N.S., V, 1961, p. 587.

15. *Albeşti* (jud. Maramureş). Tezaur. 1946. Recuperate 10; datate între 125-49 î.e.n.

Székely Z., *Jegyzetek Dacia tört.*, Sf. Gheorghe, 1946, p. 48-49. Cf. Iudita Winkler, în JNG, 17, 1967, p. 142, nr. 1.

16. *Tlrnave* (jud. Ilfov). Tezaur. 1912-1913? Recupeaţi doar 21 denari şi o drahmă din Histria. Cel mai recent denar, D. Postumius Albinus, Sydenham, 942, anul 49-48. Imprăştiaţi.

B. Mitrea, în SCN, IV, 1968, p. 381-384.

17. *Căpruţa* (jud. Arad). Tezaur. Sfirşitul secolului al XIX-lea. Examineate opt exemplare, databile între circa 100-48 î.e.n.

S: Márki, *Aradm. Mon.*, II/1, 1893, p. 21, nota 1, apud I. Winkler, în JNG, 17, 1967, p. 144, nr. 29.

18. *Stupini* (jud. Bistriţa Năsăud). Tezaur. 1899. Descoperite aproximativ 400 monede, identificate 251. Cea mai recentă, anul 45.

ED, X, 108, nr. 60, cu bibliografia, Cf. şi I. Winkler, în JNG, 17 1967, 153, nr. 149.

19. *Curtici* (jud. Arad). Tezaur. 1962. Recuperate doar cinci exemplare. Cea mai recentă pare a fi de la C. Iulius Caesar.

- S. Márki, *Aradm. Mon.*, II/I, 1893, p. 26, nota 3, apud I. Winkler, în *JNG*, 17, 1967, p. 145, nr. 43.
20. *Bord* (jud. Mureș). Tezaur. 1932. Descoperite 190 exemplare. Cea mai recentă monedă de la *C. Iulius Caesar*. Muzeul liceului din Blaj, 182; Cluj, Muzeu, 8.
- Al. Borza, în *ACMIT*, 1930—1931, p. 315—316. *ED*, X, p. 110, nr. 73.
21. *Senereuș* (jud. Mureș). Tezaur, 1878. Cu obiecte de podoabă geto-dace 10 denari, cel mai recent de la *Caesar*.
- C. Gooss, în *KVSL*, I, 1878, p. 85. Apud I. Winkler, în *JNG*, 17, 1967, p. 152, nr. 138.
22. *Moroda* (jud. Arad). Tezaur. 1866. Cu podoabe geto-dace și 10 denari. Cel mai recent de la *C. Iulius Caesar*.
- F. Rómer, în *Arch. Kôzl*, VI, 1866, p. 175.
23. *Suhaia* (jud. Teleorman). Tezaur, 1945—1946. Recuperati 10 denari. Cel mai recent, *Q. Caepio Brutus*, Sydenham, 1287, anul 43—42.
- M. Chițescu în *SCN*, IV, 1968, p. 452—453.
24. *Ilieni* (jud. Covasna). Tezaur. 1877. Circa 2—300 monede, recuperate 107 (una imitație). Cea mai recentă e din anul 43/42.
- L. Révay, în *A Székely nemzeti múzeum értesítője*, II, 1891, 3—8. *Cf. ED*, 1945, p. 108, nr. 56.
25. *Satu Mare* (jud. Satu Mare). Tezaur. 1880 ? 151 denari (inclusiv unul de la *Severus Alexander* considerat spuriu ?). Dintre denarii republicani, cel mai recent *Petilius Capitolinus*, Sydenham, 1149, anul 37. Parțial, la Magyar Nemzeti Múzeum, Budapesta.
- J. Hampel, în *AÉ*. XIV, 1880, p. 232. *Cf. și I. Winkler*, în *Tezaurul monetare din județul Satu Mare*, 1968, p. 19—36. De bază.
26. *Cerbăl* (jud. Hunedoara). Tezaur. 1874. Obiecte de podoabă geto-dace și 491 denari, inclusiv cîteva imitații. Cel mai recent, anul 40.
- H. Finály, în *ErdMúz.*, 1874, 144—146. *Cf. ED*, X, 106, nr. 41.
27. *Roeșli* (jud. Vlcea). Tezaur, 1912. Aproximativ 70 denari, recuperati 34. Cel mai recent din anul 38. Risipit.
- Const. Moisil, în *BSNR*, XIII, 1916, p. 43. *Cf. și B. Mitrea*, în *Dacia*, IX-X, 1941—1944, p. 385—386, lista monedelor identificate.
28. *Nicolae Băltescu* (jud. Teleorman). Tezaur. 1966. Numărul monedelor neprecizat; recuperate 29. Cea mai recentă de la *P. Clodius*, anul 41.
- M. Chițescu, în *Materiale*, IX (sub tipar). O notă preliminară în *SCIV*, 19, 1968, 1, p. 175, nr. 38.
29. *Cornii de sus* (com. Tătărești, jud. Bacău). Tezaur. 1967, Recuperate 23, cea mai recentă monedă, *Sex. Pompeius*, Sydenham, 1345, anul 42—38.
- Gh. Poenaru-Bordea, MNA, dos. inv.1389. Monedele la MNA.
30. *Jegdlia* (jud. Ialomița). Tezaur. 1967. 460 denari, toți recuperați. Cel mai recent, *Accoleius Lariscolus*, Sydenham, 1148, anul 37. Muzeul din Călărași.
- Informație: M. Chițescu, Institutul de arheologie. *Cf. și SCIV*, 19, 1968, 1, p. 175 nr. 37.
31. *Cernatu* (jud. Covasna). Tezaur. 1941. Circa 1 kg. Recuperati patru denari, data-bili între 124—36.
- Székely Z., *Jegyzetek Dacia tört.*, Sf. Gheorghe, 1946, p. 16—17. Alte exemplare din aceeași descoperire, *cf. Székely Z.*, în *SCIV*, 20, 1969, 1, p. 166, nr. 27.
32. *Biled* (jud. Timiș). Tezaur. 1965. Recuperati patru denari din anii 32/31. *Dacia*, N.S., X, 1966, p. 406, nr. 13.
33. *Dolj* (jud. Dolj). Tezaur, descoperit la o dată necunoscută, conținea 139 monede, din care 135 drahme din Dyrrhachium, 1 din Apollonia și trei denari romani republicani, cel mai recent de la *M. Antonius*, anul 32—31.
- I. E. Dimian, în *SCIV*, VI, 1955, 1—2, p. 305, nr. 8.
34. *Perelu* (jud. Teleorman). Tezaur. Înainte de 1960. Recuperate șapte exemplare, cea mai recentă monedă e de la *M. Antoniu*, 32—31. *Dacia*, N. S., V, 1961, p. 587, nr. 24. *Cf. și Dacia* N.S., IX, 1965, p. 495, nr. 33.
35. *Tulcea* (jud. Tulcea). Tezaur. 1946. Circa 150—200 exemplare, recuperate doar 17. Cea mai recentă *M. Antoniu*, de tip Grueber, Est 141, anul 38-37.
- C. Preda și G. Simion, în *SCN*, III, 1960, p. 515—516.
36. *Gura Padinii* (jud. Olt). Tezaur. 1962. 248 exemplare, recuperate 234, inclusiv o drahmă de la *Alexandru cel Mare* și două

imitații după tetradrahmele thasiene. Cea mai recentă monedă de la *M. Antoniu*, anul 32—31. Muzeul de istorie din Corabia.

Dacia N.S., VII, 1963, p. 592, nr. 14.

37. *Drăgești* (jud. Bacău). Tezaur. 1944. Număr necunoscut, recuperati 5 denari. Cel mai recent, de la *Octavian*, anul 36—29.

SCIV, 19, 1968, 1, p. 175, nr. 34.

38. *Fântânele-Sascut* (jud. Bacău), Tezaur. 1913. 73 denari databili între 127—20 î.e.n.

V. Pârvan, *AA*, 1914, col. 432—433, Cf.

C. Moisil, în *BSNR*, XI, 1914, p. 57, nr. 49.

39. *Remetea Mare* (jud. Timiș). Tezaur. 169 denari și șapte tetradrahme thasiene. Cel mai recent denar e din anul 16—15.

I. Bleyer, *AÉ*, 26, 1906, p. 363.

40. *Tg. Ocna* (jud. Bacău). Tezaur. 1936. Recuperati doar 13 denari, inclusiv o imitație. Cel mai recent *L. Vinicius Augustus*, anul 16 î.e.n.

Inedit. MNA, dos. Inv. 26 și 38. Se păstrează la MNA.

41. *Bujoru* (jud. Dolj). Tezaur, recuperat și șase denari. Cel mai recent anul 12 î.e.n.

I. Winkler, în *JNG*, 17, 1967, p. 143, nr. 23.

42. *Scurta* (jud. Bacău). Tezaur. 1927. Examinați 14 denari (inclusiv 2 imitații). Cel mai recent de la *M. Sanquinus*, anul 12.

Inedit. Informație și cercetări, Ion Nestor.

43. *Sf. Gheorghe* (jud. Covasna). Tezaur. 1963. 63 exemplare. Cel mai recent denar, *M. Agrippa* și *P. Sulpicius Platorinus*, anul 8 î.e.n.

Székely Z., în *SCN*, IV, 1968, p. 363—372.

44. *Ciuperceii Noi* (jud. Dolj). Tezaur. 1920, 161 denari. Cel mai recent din anul 6 î.e.n. Se află la Cabinetul numismatic al Bibliotecii Acad., *Dacia*, N.S., III, p. 603—604, nr. 5.

45. *Poiana* (jud. Vrancea). Tezaur. 1950. 194 denari, complet și studiat. Cel mai recent denar cu *C. L. Caesares*.

R. Vulpe, *SCIV*, 1951, 1, p. 192. B. Mitrea, în *SCIV*, VIII, 1957, p. 166, nr. 4.

B. Mitrea

LISTA PRESCURTĂRILOR

- AA** — Archäologischer Anzeiger.
- ActaAnt** — Acta Antiqua.
- ActaArch—Buda-
pesta** — Acta Archaeologica Budapesta.
- AE** — Archaeologiai Értesítő.
- AJPh** — American Journal of Philology.
- ArchHung** — Archaeologia Hungarica. A Magyar Nemzeti Múzeum Régészeti Kiadványai. Acta Archaeologica Musei Nationalis Hungarici.
- BerRGK** — Deutsches Archäologisches Institut. Bericht der Römisch-Germanischen Kommission.
- BZ** — Byzantinische Zeitschrift.
- CAH** — Cambridge Ancient History.
- Dacia** — Dacia, recherches et découvertes archéologiques en Roumanie, București, I—XII, 1924—1947; N.S., I, 1957; II, 1958; III, 1959; IV, 1960; V, 1961; VI, 1962; VII, 1963; VIII, 1964; IX, 1965; X, 1966, XI, 1967.
- Ebert,RL** — M. Ebert, Reallexikon der Vorgeschichte.
- FHG** — Fragmenta Historicorum Graecorum.
- Izvestiia-Institut** — Izvestiia-Bulletin de l'Institut Archéologique Bulgare.
- Materiale** — Materiale arheologice privind istoria veche a R.P.R., vol. I (1953); Materiale și cercetări arheologice, vol. II (1956); vol. III (1957); vol. IV (1957); vol. V (1959); vol. VI (1959); vol. VII (1960); vol. VIII (1962).
- MIA** — Материалы и исследования по археологии СССР
- RE** — Pauly-Wisowa, Real-Encyclopädie der klassischen Altertumswissenschaft.
- RÉSEE** — Revue des études sud-est-européennes.
- RIC** — H. Mattingly and E. A. Sydenham, Roman Imperial Coinage, London, 1924, sq.
- SCIV** — Studii și cercetări de istorie veche, București.

**REVISTE PUBLICATE ÎN EDITURA ACADEMIEI
REPUBLICII SOCIALISTE ROMÂNIA**

STUDII – REVISTĂ DE ISTORIE
REVUE ROUMAINE D'HISTOIRE
STUDII ȘI CERCETĂRI DE ISTORIE VECHÉ
DACIA. REVUE D'ARCHÉOLOGIE ET D'HISTOIRE AN-
CIENNE
REVUE DES ÉTUDES SUD-EST EUROPÉENNES
ANUARUL INSTITUTULUI DE ISTORIE – CLUJ
ANUARUL INSTITUTULUI DE ISTORIE ȘI ARHEOLOGIE –
IAȘI
STUDII ȘI CERCETĂRI DE ISTORIA ARTEI
– SERIA ARTA PLASTICĂ
– SERIA TEATRU-MUZICĂ-CINEMATOGRAFIE
REVUE ROUMAINE D'HISTOIRE DE L'ART
STUDII CLASICE

La publication „Studii și cercetări de istorie veche” paraît 4 fois par an. Le prix d'un abonnement annuel est de £ 3.6.0; – FF 39, – DM 32, – Toute commande à l'étranger sera adressée à CARTIMEX. Bolte postale 134–135, Bucarest, Roumanie, ou à ses représentants à l'étranger. En Roumanie, vous pourrez vous abonner par les bureaux de poste ou chez votre facteur.

E R A T A

<u>Pag</u>	<u>ciadul :</u>	<u>in loc de :</u>	<u>se va citi :</u>
438	26 de sus	τῶν παριστρίων πόλεων ἄρχοντες	τῶν παριστρίων ἄρχοντες
442	nota 42	πόλεων χωρῶν	πόλεων καὶ χωρίων

**LUCRĂRI APĂRUTE ÎN EDITURA
ACADEMIEI REPUBLICII SOCIALISTE ROMÂNIA**

- * * * **Istoria României**, vol. I, 1960, 891 p. + 190 fig. + 16 pl., 45 lei; vol. II, 1962, 1 159 p. + 20 pl., 45 lei; vol. III, 1964, 1 259 p. + 11 pl., 45 lei; vol. IV, 1964, 864 p. + 16 pl., 45 lei.
- * * * **Din istoria Transilvaniei**, ed. a 3-a, 1963, vol. I, 336 p. + 15 pl., ed. a 2-a, vol. II, 552 p. + 1 pl., vol. I și II, 65,60 lei.
- D. M. PIPPIDI și D. BERCIU, **Din istoria Dobrogei**, vol. I. Geți și greci la Dunărea de jos din cele mai vechi timpuri până la cucerirea romană, „Bibliotheca Historica Romaniae”, II, 1965, 344 p., 13 pl., 28 lei.
- RADU VULPE — ION BARNEA, **Din istoria Dobrogei**, vol. II, Romanii la Dunărea de jos, „Bibliotheca Historica Romaniae”, IV, 1968, 591 p., 42 lei.
- C. DAICOVICIU, E. PETROVICI și GH. ȘTEFAN, **La formation du peuple roumain et de sa langue**, „Bibliotheca Historica Romaniae”, I, 1963, 67 p. + 1 pl., 3,25 lei (a apărut și în limba germană).
- EMIL CONDURACHI, **L'archéologie roumaine au XX^e siècle**, „Bibliotheca Historica Romaniae”, 3, 1963, 104 p. + 18 pl., 7,25 lei (a apărut și în limba engleză).
- D. PROTASE, **Problema continuității în Dacia în lumina arheologiei și numismaticeii**, 1966, 251 p., 31 lei.
- * * * **Corpus Vasorum Antiquorum**, îngrijit de Suzana Dimitriu și Petre Alexandrescu, cu colaborarea lui Vladimir Dumitrescu. Prefata de acad. Em. Condurachi, 1965, 56 p., 43 pl., 44 lei.
- D. TUDOR, **Tabula Imperii Romani Drobeta — Romula — Suedava**, 1965, 25 p., 1 hartă, 2,50 lei.
- GH. DIACONU, **Tirșor, Necropola din secolele III—IV e.n.**, 1965, 332 p., 2 pl., 40 lei.
- D. BERCIU, **Cultura Hamangia. Noi contribuții**, vol. I, 1966, 323 p., 4 pl., legat, anvelopă, 23,50 lei.
- * * * **Histria**, vol. II, sub îngrijirea acad. Em. Condurachi, 1966, 541 p., 11 pl., legat, anvelopă, 58 lei.
- BUGUR MITREA, CONSTANTIN PREDĂ, **Necropole din secolul al IV-lea în Muntenia**, 1966, 403 p., 40 lei.
- * * * **Arheologia Moldovei**, vol. II—III, 1964, 530 p., 65 lei; vol. IV, 1966, 369 p., 39 lei; vol. V, 1967, 344 p., 36 lei.
- ALEXANDRU VULPE, **Necropola hallstättiană de la Ferigile, monografie arheologică**, „Biblioteca de arheologie”, XI, 1967, 208 p., 44 pl., 27 lei.
- * * * **Dinogetia**, vol. I, 1967, 409 p., 46 lei.
- * * * **Inventaria Archaeologiae**, fasc. 1, 1966, 17 file, 5,47 lei; fasc. 2, 1966, 10 file, 4 lei; fasc. 3, 1967, 11 file; 4 lei; fasc. 4, 1967, 14 file, 5,25 lei.
- EUGENIA ZAHARIA, **Săpăturile de la Dridu. Contribuție la arheologia și istoria perioadelor de formare a poporului român**, 1967, 271 p., 28 lei.
- D. PRODAN, **Iobăgia în Transilvania în sec. al XVI-lea**, vol. I, 1967, 596 p., 37 lei; vol. II, 1968, 862 p., 48 lei.
- N. IORGA, **Materiale pentru o istoriologie umană**. Fragmente inedite publicate de Liliana N. Iorga, 1968, 375 p., 1 pl., 23 lei.
- I. I. RUSSU, **Ilirii. Istoria — limba și onomastica — romanizarea**, Biblioteca istorică, XVII, 21,50 lei.

SCIV, tomul 20, nr. 3, București, 1969, p. 355—512