

STUDII ȘI CERCETĂRI DE
ISTORIE VECHĂ

1

TOMUL 21

1970

EDITURA ACADEMIEI REPUBLICII SOCIALISTE ROMANIA

COMITETUL DE REDACȚIE

Redactor responsabil :

Acad. EM. CONDURACHI

Membri :

D. BERCIU, MARIA COMȘA, acad. C. DAICOVICIU, VLADIMIR DUMITRESCU, MIRCEA D. MATEI, BUCUR MITREA, I. NESTOR, membru corespondent al Academiei Republicii Socialiste România, M. PETRESCU-DÎMBOVIȚA, D. M. PIPPIDI, membru corespondent al Academiei Republicii Socialiste România, DORIN POPESCU, GH. ȘTEFAN, membru corespondent al Academiei Republicii Socialiste România.

Secretar de redacție :

SUSANA BOGDAN

Prețul unui abonament anual este de 100 de lei. În țară, abonamentele se primesc la oficiile poștale, factorii poștali și difuzorii de presă din întreprinderi și instituții. Comenzile și abonamentele din străinătate se primesc la CARTIMEX, București, Căsuța poștală 134—135. sau la reprezentanții săi din străinătate.

Manuscrisele, cărțile și revistele pentru schimb, precum și orice corespondență se vor trimite Comitetului de redacție, pe adresa : Str. I. C. Frimu, nr. 11, București.

STUDII ȘI CERCETĂRI DE ISTORIE VECHĂ

TOMUL 21

Nr. 1

1970

S U M A R

Prof. dr. docent Gh. Ștefan — 70 de ani

Prof. dr. docent R. Vulpe — 70 de ani

STUDII

	<u>Pag.</u>
AL. PĂUNESCU, Epipaleoliticul de la Cuina Turcului-Dubova	3
IVAN ORDENTLICH și CAROL KACSÓ (Baia Mare), Cimitirul din epoca bronzului de la Ciumești	49
C. SCORPAN (Constanța), Prezența și continuitatea getică în Tomis și Callatis . . .	65
DAN GH. TEODOR, Elemente și influențe bizantine în Moldova în secolele VI—XI	97

DISCUȚII ȘI NOTE

VASILE BORONEANȚ, Un mormânt din perioada de trecere de la paleoliticul superior la epipaleolitic.	129
GH. POENARU BORDEA, Discuții pe marginea citorva monede străine din Dobrogea antică	133
D. PROTASE, Unde a fost „regatul” lui Dicomes?	145
I. I. RUSSU, Petronius Novatus în Dacia	155
A. PETRE și ing. A. APOSTOL, Prospecțiuni geofizice — magnetice și electrice — experimentale, aplicate în perimetrul arheologic al castrului antic de la Beroe (Piatra Frecăței)	165
<i>Lista prescurtărilor</i>	183

ÉTUDES ET RECHERCHES D'HISTOIRE ANCIENNE

TOME 21

N° 1

1970

S O M M A I R E

Le Professeur Gh. Ștefan — le 70^{ème} anniversaire


Le Professeur R. Vulpe — le 70^{ème} anniversaire

ÉTUDES

	<u>Page</u>
AL. PĂUNESCU, L'épépaleolithique de « Culna Turcului » — Dubova	3
IVAN ORDENTLICH et CAROL KACSÓ (Baia Mare), La nécropole de l'âge du bronze de Ciumești	49
C. SCORPAN (Constanța), La présence et la continuité des Gètes à Tomis et Callatis	65
DAN GH. TEODOR, Éléments et influences byzantins en Moldavie aux VI ^e — XI ^e siècles	97

DISCUSSIONS ET NOTES

VASILE BORONEANȚ, Une tombe de la période de transition du paléolithique supérieur à l'épépaleolithique	129
GH. POENARU BORDEA, Discussions en marge de quelques monnaies étrangères de la Dobroudja antique	133
D. PROTASE, Où se trouvait le « royaume » de Dicoemes?	145
I. I. RUSSU, Petronius Novatus en Dacie	155
A. PETRE et Ing. A. APOSTOL, Prospections géophysiques — magnétiques et électriques — expérimentales, appliquées dans le périmètre archéologique du Castrum antique de Beroe (Platra Frecățel)	165
Liste des abréviations	183



**Profesor dr. docent GHEORGHE ȘTEFAN membru
corespondent al Academiei Republicii Socialiste România
— 70 de ani.**



Profesor dr. docent RADU VULPE — 70 de ani.

EPIPALÉOLITICUL DE LA CUINA TURCULUI-DUBOVA

DE

AL. PĂUNESCU

Cercetările întreprinse încă din 1964 în zona Porților de Fier au dus la descoperirea a numeroase așezări care au permis reconstituirea trecutului istoric al acestei zone din paleolitic pînă în feudalism. Printre aceste importante descoperiri se numără și aceea pe care ne propunem s-o prezentăm aici. Așezarea a fost descoperită în vara anului 1964 de către mult regretatul profesor C. S. Nicolăescu-Plopșor care, în toamna aceluiași an, a efectuat împreună cu V. Boroneanț, M. Davidescu și Șt. Roman primele săpături¹.

Este vorba de un adăpost sub stîncă, numit de localnici Cuina Turcului (satul Dubova, comuna Plavișevița, jud. Mehedinți), aflat aproape de intrarea în Cazanele Mari ale Dunării, la km 20, pe șoseaua Orșova-Moldova Nouă, în masivul calcaros Ciucarul Mare. Situat la o altitudine de 65 m (față de nivelul mării) pe coordonatele : 44°30' latitudine sudică și 22°15' longitudine nordică, lipsit de curenți, ferit de ploi și vînt, scaldat de soare o bună parte din zi, adăpostul a fost intens locuit de om în diferite perioade ale istoriei.

În prima campanie (1964) s-a dezvelit o suprafață de 40 m², descoperindu-se bogate resturi de locuire atribuite atît romanello-azilianului II, cît și culturilor Starčevo-Criș și Coțofeni precum și perioadelor prefeudală și feudală. În următoarele cinci campanii² de cercetări (1965—1969), efectuate de autor, a fost săpată o suprafață de circa 200 m², concentrată îndeosebi în partea de est-nord-est a adăpostului (fig. 1).

Stratigrafia așezării. De la început subliniem înclinarea depunerilor arheologice pe direcția nord-sud și est-vest, determinată de configurația

¹ C. S. Nicolăescu-Plopșor, M. Davidescu, Șt. Roman și V. Boroneanț, *Cercetările arheologice de la Cazane*, în *SCIV*, 16, 1965, 2, p. 407—411.

² C. S. Nicolăescu-Plopșor și colaboratori, *Rezultatele arheologice din zona „Porților de Fier”*, în *Comunicări*, Seria arheologică, IV — Centrul de istorie, filologie și etnografie al Academiei, Craiova, 1968, p. 13 și urm.; C. S. Nicolăescu-Plopșor, *Milenii de istorie la Porțile de Fier în Magazin istoric*, II, nr. 1 (10), 1968, p. 2 și urm.

patului de stîncă al adăpostului. Urmărind depunerile de jos în sus avem următoarea situație (fig. 2) :

1. Strat steril gros de 0,10—0,70 m format din argilă compactă, brun-gălbui uneori cu lentile subțiri de nisip fin și cu pietricele foarte mărunte rulate. Acesta suprapune direct stîncă.

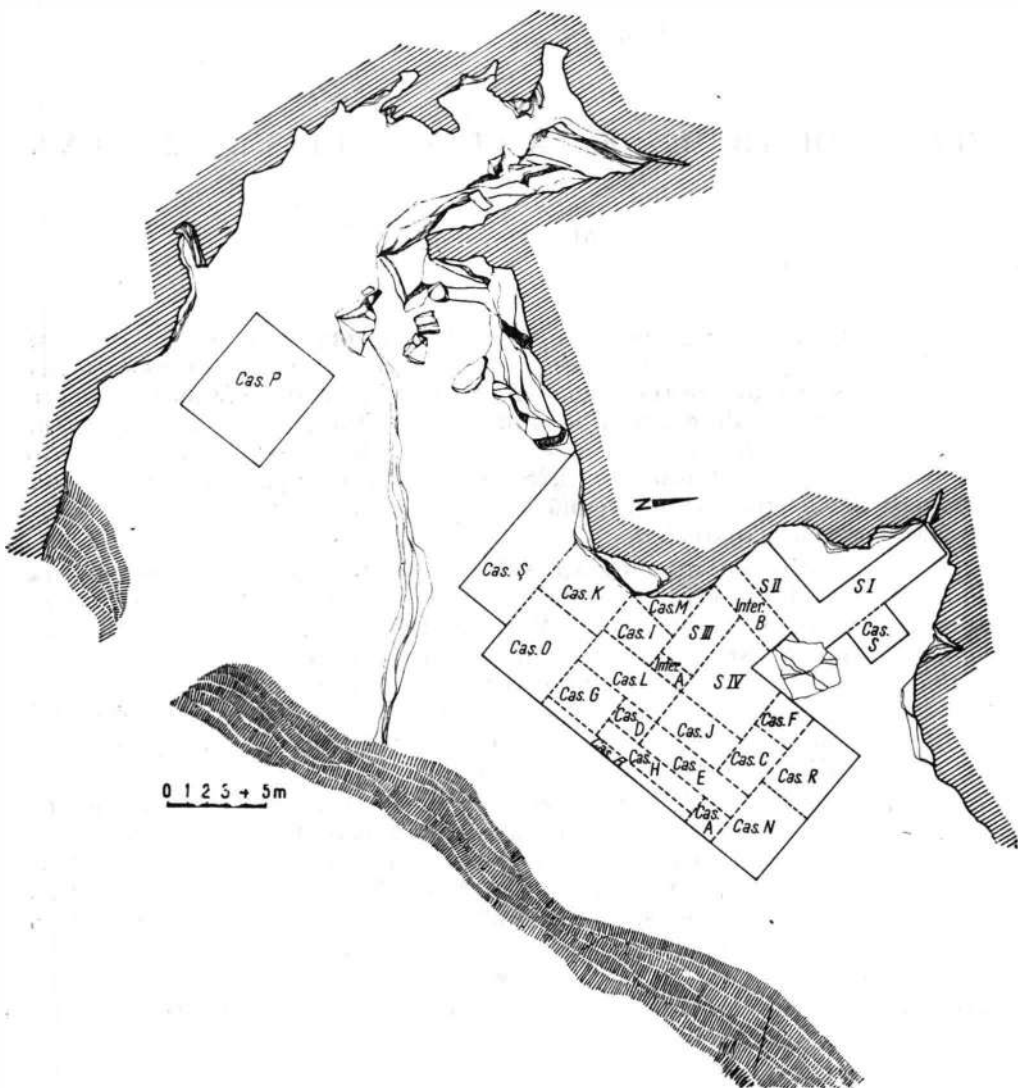


Fig. 1. — Adăpostul de sub stîncă Cuina Turcului, planul general al săpăturilor 1964—1969.

2. Locuirea epipaleolitică romanello-aziliană dezvelită pe o suprafață de circa 160—180 m², care prezintă două straturi de cultură :

a. Stratul inferior (romanello-azilian I), format din pămînt galben închis, cenușos, cu pietricele, gros de 0,40—1 m. În unele locuri, unde

lipsește sterilul, acest strat suprapune direct patul adăpostului. Peste acesta se așterne un strat steril gros de 0,60—1,60 m, din pământ roșcat-gălbui cu bolovani, unii foarte mari desprinși din tavan și pietre mai mici colțuroase.

b. Stratul superior (romanello-azilian II) este format din 2 niveluri separate la rîndul lor de o depunere sterilă groasă de 0,10—0,70 m din

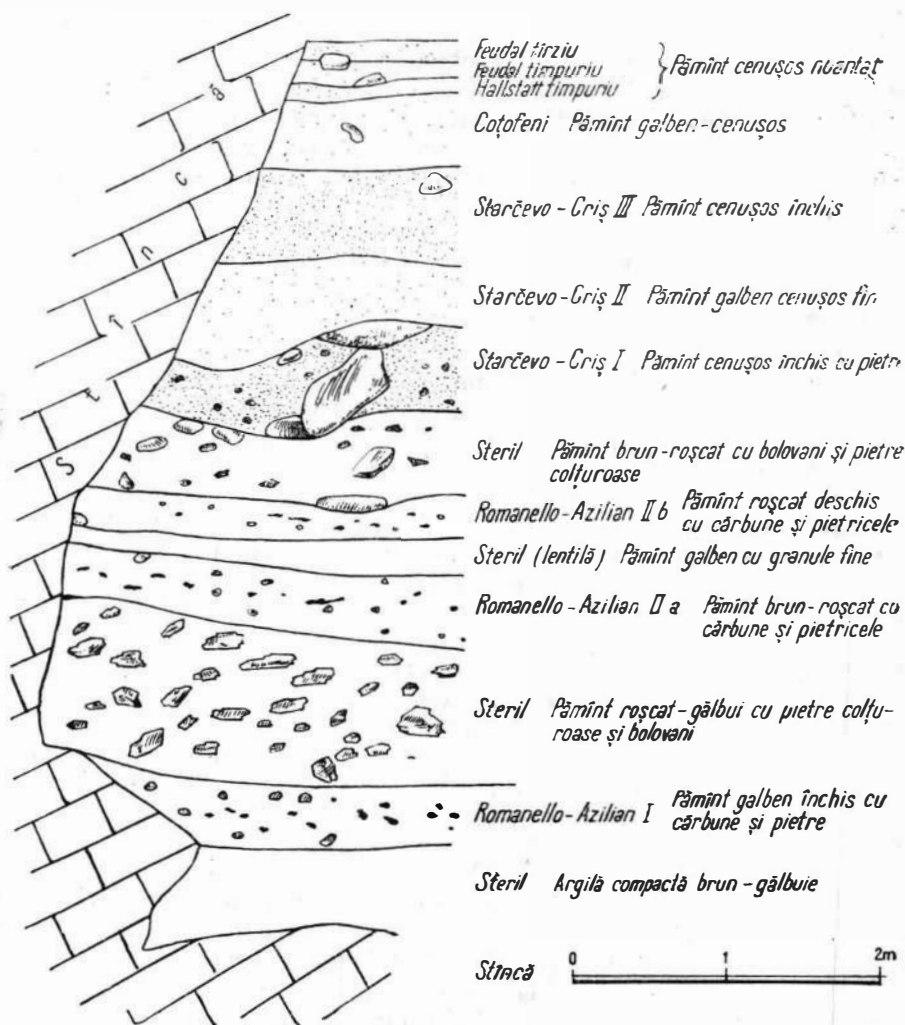


Fig. 2. — *Cuina Turcului*. Profilul peretelui de nord al casei I.

pământ galben, care spre marginea de est-nord-est a suprafeței săpate dispăre. Primul (IIa) este un pământ brun-roșcat cu pietricele, gros de 0,35—0,45 m. Al doilea (IIb), compus din pământ, roșcat deschis cu pietricele, are o grosime de 0,30—0,50 m.

3. Strat steril gros de 0,10—1,50 m din pământ brun-roșcat cu bolovani mari, de asemenea desprinși din tavan și pietre mai mici colțuroase.

4. Strat neolitic aparținând culturii Starčevo-Criș gros de circa 1,50 m, format din trei niveluri de locuire și suprapunind în rare cazuri ultima depunere epipaleolitică.

5. Strat Coțofeni gros de 0,50—0,60 m.

6. O depunere subțire hallstattiană timpurie, de 0,10—0,15 m.

7. Pe o grosime de 0,25—0,40 m se întîlnesc depuneri prefeudale, feudale timpurii și târzii.

Vetrele de foc. În stratul I epipaleolitic s-au dezvelit mai multe resturi de vetre neamenajate, unele din ele ocupind cîteva metri pătrați, așezate fie deasupra stratului steril, fie direct pe stîncă. Grosimea lor variază între 0,10—0,20 m. S-au găsit bucăți de cărbune destul de mari și bine conservate probabil de conifer, precum și oase sparte, arse. În stratul II s-au dezvelit de asemenea cîteva resturi de vetre neamenajate, mai puțin bine păstrate, cu bucăți mărunte de cărbune și oase mici, arse; grosimea lor atinge uneori 0,10—0,15 m.

Încadrare climatică. Analiza sporo-polinică a sedimentelor de la Cuina Turcului a permis prof. Emil Pop și colaboratorilor săi Nicolae Boșcaiu și Viorica Lupșa să emită unele ipoteze în privința interpretării unor noi aspecte ale istoriei vegetației postglaciare din sud-vestul României. Astfel, primul spectru polinic reconstituit de la baza profilului, prin participarea într-o proporție de 60% a polenului de *Pinus* tip *Diploxylyon*, pare să oglindească cel mai târziu sfîrșitul pinetelor preboreale. Se pare deci că acest spectru în care e cuprins și stratul I romanello-azilian, prin participarea masivă a elementelor termofile ale stejărișului mixt (37%), în cadrul căroră teiul e reprezentat prin 23%, indică o perioadă climatică mai îndulcită, probabil preboreală. În schimb, cel de-al doilea spectru polinic, în care se include și stratul II romanello-azilian, prin valorile ridicate ale elementelor stejărișului mixt (80%), unde teiul deține dominanța absolută (73%), indică un climat anaterm care evolua spre un maximum călduros postglaciar. Nu este deci exclus ca cel de-al doilea strat epipaleolitic să aparțină etapei boreale (vezi anexa nr. I și diagrama polinică). Interpretarea acestor spectre polinice reprezintă o primă încercare de încadrare a unor locuiri epipaleolitice timpurii în oscilațiile climatice de la începutul postglaciarului.

Pe baza faunei, paleontologul Alexandra Bolomey e de părere însă că cele două straturi romanello-aziliene s-ar putea încadra spre sfîrșitul Dryasului târziu și în Preboreal, fără însă a depăși acest stadiu.

Contradicția privitoare la încadrarea climatică rezultată din analiza polinică pe de o parte și a studiului faunistic pe de altă parte ne arată că stadiul cercetărilor în acest domeniu, la noi, este la începuturile sale.

Resturi scheletice umane. În cele două locuiri epipaleolitice s-au descoperit, în afara unei faune relativ bogate, și cîteva resturi scheletice umane. După antropologul Dardu Nicolăescu-Plopșor, în stratul I s-au găsit 2 molari aparținînd unui individ de vîrstă adultă, iar în stratul II diferite resturi osoase și de dentiție aparținînd la patru indivizi, un făt și trei adulți (vezi anexa nr. II).




Fig. 3. — *Cuina Turcului*, 1—33, piese microlitice : 1—6, 12, 14, 16, 25, 26, stratul I epipaleolitic ; 7—11, 13, 15, 17—24, 27—33, stratul II epipaleolitic.




Fig. 4. — *Cuina Turcului*, 1—20, piese microlitice: 1, 7, 11, 15, 17, stratul I epipaleolitic; 2—6, 8—10, 12—14, 16, 18—20, stratul II epipaleolitic.




Fig. 5. — *Cuina Turcului*, 1—19, piese microlitice : 1, 2, 4, 14, 16, stratul I epipaleolitic ; 3, 5—13, 15, 17—19, stratul II epipaleolitic.

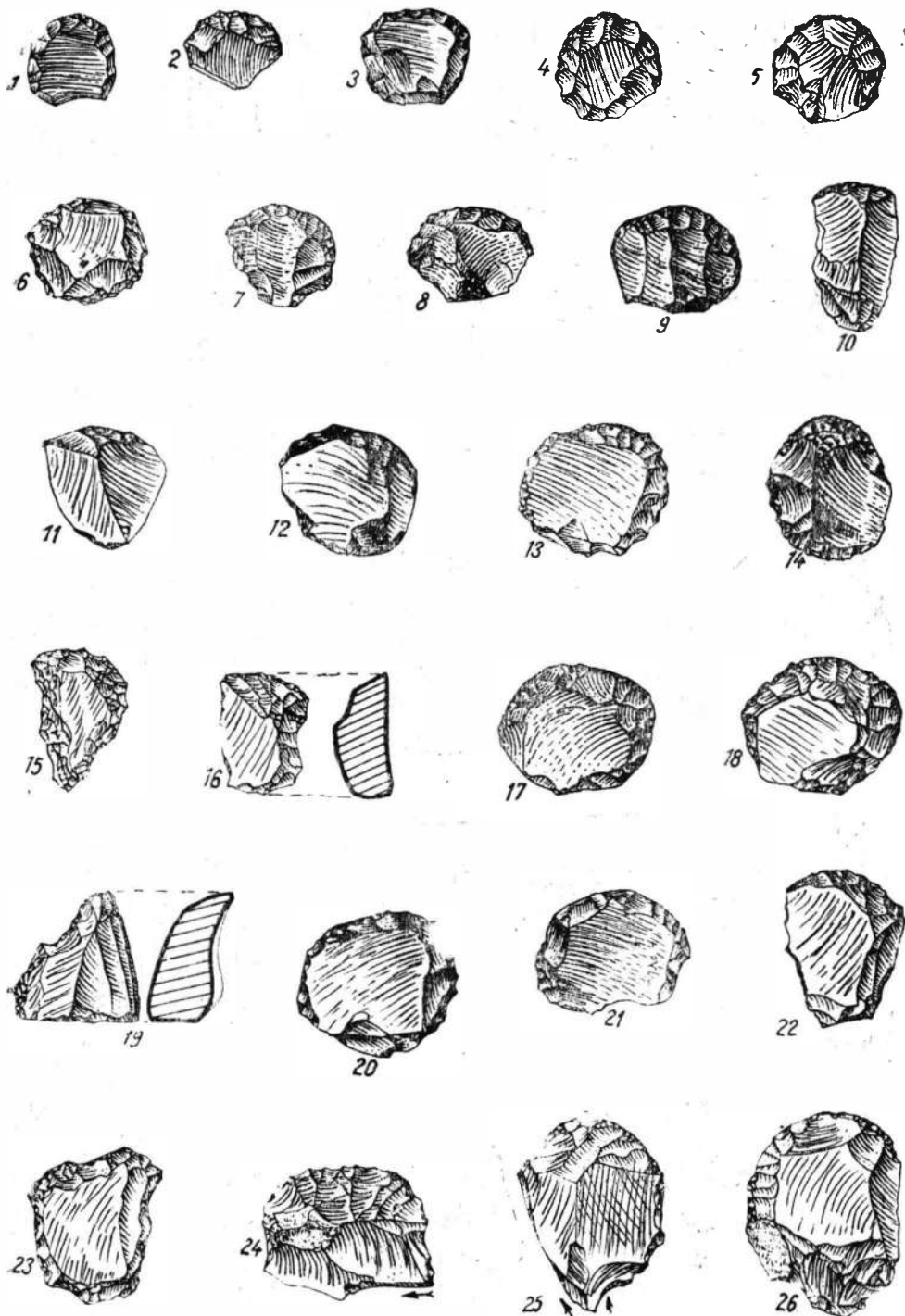


Fig. 6. — *Cuina Turcului*, 1–26, piese microlitice : 2, 4–6, 11, 15, 16, 18, 19, 22–26, stratul I epipaleolitic ; 1, 3, 7–10, 12–14, 17, 20, 21, stratul II epipaleolitic.

Interpretarea acestor apariții de resturi umane este dificilă. Putem afirma doar că nu s-au putut obține relații care să ne permită a vorbi de înmormintări în diferitele etape de locuire romanello-aziliene de aici, deși posibilitatea nu este exclusă dacă avem în vedere apariția grupată uneori a acestor oseminte și eventualitatea răvășirii sau topirii celorlalte resturi ale scheletelor umane.

Resturi faunistice. După determinările preliminare ale paleontologului Alexandra Bolomey, fauna din locuirile romanello-aziliene cuprinde circa 15 specii (sesizându-se doar unele mici diferențe între straturi), dintre care două, țapul de munte și capra neagră, sînt forme montane, indicînd un regim climatic relativ rece, iar restul speciilor reprezintă o faună obișnuită, în general de pădure temperată, întîlnită de altfel și în alte așezări mai tîrzii, neolitice. Se constată că stratul I conține un număr mai mare de indivizi de castor, mistreț și țap de munte, iar stratul II de țap de munte, capră neagră și lup (vezi anexa nr. III). Interesantă este și prezența, cu totul rară, a calului în stratul I. În stratul II el apare reprezentat doar printr-o falangă decorată. Prezența acestei falange s-ar putea explica fie prin aducerea în așezare numai a acestui rest osos, din întregul schelet, cu scopul de a fi prelucrat, fie poate prin păstrarea numai a acestei piese, alte oase de cal fiind neindeficabile datorită prelucrării sau corodării lor. În afara acestor mamifere, în ambele locuiri s-au găsit și resturi osoase de păsări, cîteva fragmente de carapace de broască țestoasă precum și oase de pește, puține în stratul I și relativ numeroase în stratul II. După determinările preliminare ale ihtiologului Teodor Nalbant avem de-a face cu o faună actuală, în care domină resturile de plătică și șalău în stratul I și de plătică și Acipenseride în stratul II (vezi anexa nr. IV). Reține atenția și observația după care unele plătici capturate aveau o greutate de 10—12 kg, iar unele exemplare de somn puteau atinge 15—40 kg. După același cercetător, capturarea unor asemenea pești s-a făcut probabil prin „răstocire”, adică prin închiderea unei suprafețe inundabile.

Pe baza acestor resturi faunistice se poate conchide că ocupațiile purtătorilor culturii romanello-aziliene din acest adăpost erau în primul rînd vînătoarea, urmată apoi de pescuit și cules.

Inventarul litic. S-a descoperit un mare număr de piese, unele întregi, altele fragmentare. Procentual, ca tipuri de piese se disting (fig. 3—6):

Nr. crt.	Tipuri de piese	Stratul I		Stratul II		Total general	
		Nr. piese	%	Nr. piese	%	Nr. piese	%
1	Piese retușate (cu retușe plate, oblice fine sau chiar semiabrupte); unele cu retușe inverse sau alterne.	149	11,92	195	9,46	344	10,40
2	Piese fin denticulate.	11	0,88	46	2,23	57	1,72
3	Piese cu scobitură retușată („enchoche”); unele cu dublă scobitură pe aceeași latură.	60	4,80	83	4,10	143	4,32

(continuare tabelul)

Nr. crt.	Tipuri de piese	Stratul I		Stratul II		Total general	
		Nr. piese	%	Nr. piese	%	Nr. piese	%
4	Piese cu trunchiere retușată: oblică (29 + 27), dreaptă (3 + 8), concavă (7 + 13), ușor convexă (4 + 5).	43	3,44	53	2,57	96	2,90
5	Lame tip „à gibbosité” retușate abrupt.	4	0,32	4	0,19	8	0,24
6	Lame tip „à bord abattu”.	92	7,36	209	10,14	301	9,10
7	Vîrfuri de tip zis „La Gravette”.	20	1,60	71	3,44	91	2,75
8	Vîrfuri de tip azilian, pe lame scurte și groase sau prelungi și svelte cu o latură în general curbă sau arcuită (ținînd spre forma segmentului de cerc). Două piese din stratul I au baza trunchiată și retușată.	55	4,40	35	1,70	90	2,72
9	Piese tip „à cran”.	5	0,40	10	0,48	15	0,45
10	Străpungătoare pe lame și așchii.	15	1,20	15	0,72	30	0,90
11	Gratoare pe așchii, cele mai multe scurte (594 + 1001) și pe lame (54 + 150), dintre care unele de tip: unguiform (100 + 231), circular, subcircular (111 + 195), relativ înalt (40 + 44), cu „bot” (11 + 7), ogival (10 + 11), cu partea activă oblică (17 + 18), dreaptă (14 + 8), ușor concavă (8 + 3), iar restul de 911 obișnuite cu partea activă convexă (unele din ele mențin cortexul, iar altele — triunghiulare etc. cu laturile lungi retușate); gratoare duble (18 + 32).	648	51,84	1151	55,87	1799	54,35
12	Burine de tip: de unghi pe spărtură (10 + 22); de unghi pe trunchiere oblică (4 + 2), dreaptă (0 + 5), retușată; diedre (4 + 22); multiple (1 + 5).	19	1,52	56	2,71	75	2,26
13	Microburine.	1	0,08	3	0,14	4	0,12
14	Gratoare-burin.	4	0,32	3	0,14	7	0,21
15	Forme geometrice: piese segmentiforme întregi și fragmentare, pe lamele mici avînd o latură arcuită retușată de obicei abrupt iar cealaltă rectilinie tăioasă.	49	3,92	58	2,81	107	3,24

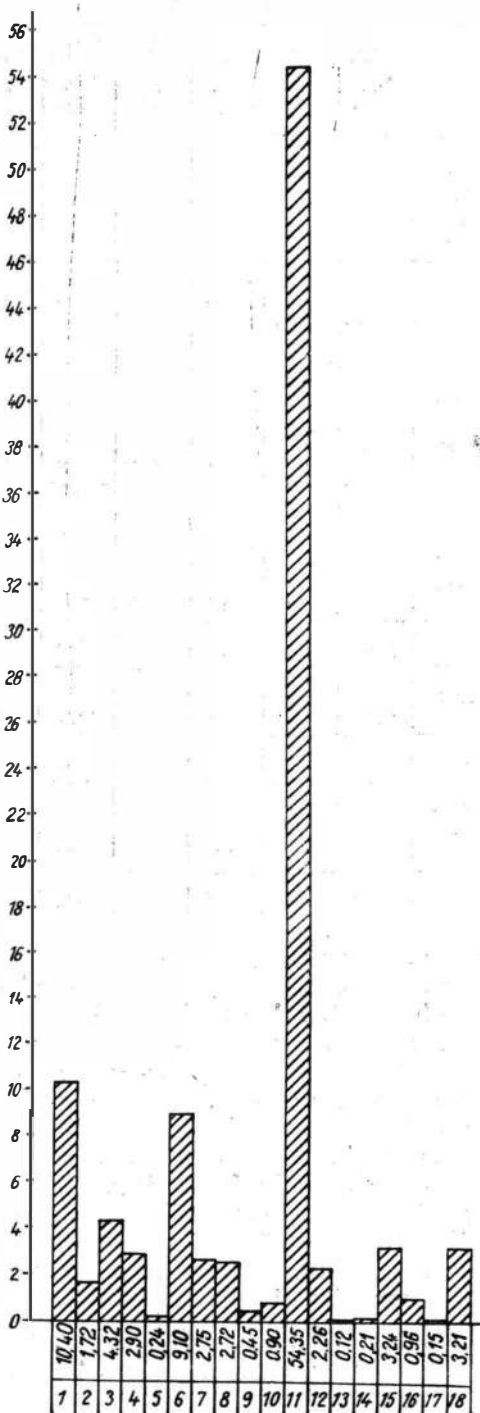
(continuare tabelul)

Nr. crt.	Tipuri de piese	Stratul I		Stratul II		Total general	
		Nr. piese	%	Nr. piese	%	Nr. piese	%
16	Forme geometrice : triunghiuri întregi și fragmentare, cele mai multe scalene (cu laturile neegale) scurte sau prelungi, avînd două laturi retușate de obicei abrupt iar a treia tăioasă; unele triunghiuri sînt oarecum dreptunghice.	25	2,00	7	0,34	32	0,96
17	Forme geometrice : piese trapeziforme pe lamele mici, înguste, cu retușe abrupte pe trei laturi (atît pe cele ne-paralele cît și pe baza mică). Piesa din stratul II are baza mică ușor concavă.	4	0,32	1	0,05	5	0,15
18	Piese tip „esquillé” (= „écaillé”, în general de formă rectangulară, prezentînd la unul sau ambele capete mici știrbituri obținute prin percuție violentă.	46	3,68	60	2,91	106	3,21
Total		1250		2060		3310	
19	Lame neretușate, cele mai multe fragmentare.	1192		2176		3368	
20	Așchii cu fine retușe de folosire.	88		103		191	
21	Nuclee de formă oarecum piramidală, prismatică, în rest, neregulate, epuzate.	73		102		175	
Total general		2603		4441		7044	

Din tabelul de mai sus se observă că grupa gratoarelor predomină, urmată apoi de cea a lamelor retușate (cu retușe marginale plate, oblice și semiabrupte), lamelelor retușate abrupt („à bord abattu”), pieselor cu scobitură („encoche”) și a vîrfurilor de tip zis „La Gravette”.

În afara acestor grupe, ca forme rare, se întîlnesc piesele geometrice, piesele cu trunchiere retușată, piesele tip „esquillée”, vîrfurile aziliene, burinele, piesele fin denticulate, iar ca forme cu totul rare microburinele, piesele tip „à gibbosité” sau de tip „à cran”, străpungătoarele și uneltele combinate cu funcție multiplă de tipul gratoarului-burin (fig. 7).

Marele număr de unelte, în cea mai mare parte microlitice (98%) și numai 2% de mărime mijlocie (lungimea = 3,5—7,5 cm) descoperite în cele două straturi epipaleolitice de la Cuina Turcului, sînt lucrate îndeosebi din silex și în foarte mică măsură din obsidiană (3%) și cuarțit (0,20%). Reține atenția și marele număr (zeci de mii) de piese atipice, în general, resturi de prelucrare (spărturi, așchii de descojire, bulgări întregi, spartii etc.), care atestă prezența în așezare a cîtorva mici ateliere de prelucrare a uneltelor din silex.



Uneltele și armele de os și corn. În ambele straturi s-au descoperit relativ numeroase unelte și arme, cele mai multe din os (fig. 8—9).

Ca forme se disting îndeosebi : a) străpungătoarele întregi și fragmentare, mai mari sau mai mici (unul din os de pasăre) cu vârful mai mult sau mai puțin pronunțat realizat prin șlefuire ; se remarcă, cu totul rar, și străpungătorul dublu ; b) unelte cu vârful puternic șlefuit având o margine de obicei convexă și subțiată, folosite probabil ca unelte cu funcție multiplă (răzuitoare, netezitoare, despicătoare) ; c) vîrfurile întregi sau fragmentare de sulită, șlefuite, unele din ele cu profilul arcuit. Secțiunea transversală a acestor obiecte este fie ovală sau rotundă, fie rectangulară. Pe câteva piese se observă și unele linii fin incizate sau scrijelituri, iar un străpungător din stratul II păstrează urme de ocră roșu. Privite în ansamblu, unelte și armele de os și corn de la Cuina Turcului prezintă asemănări cu cele găsite în diferite așezări aziliene și romanelliene. De altfel, asemenea obiecte s-au descoperit și în unele stațiuni atribuite paleoliticului superior târziu din Italia (peșterile Maritza, Polesini etc.).

De o deosebită importanță este și descoperirea în stratul I a unui mic fragment de harpună plată lucrată din corn (fig. 8/6). Este vorba de partea de bază a piesei care păstrează o mică

Fig. 7. — *Cuina Turcului.* Grafic tipologic-statistic al uneltelor din cele două straturi epipaleolitice (reprezentînd cele 18 tipuri de piese cu procentul lor din tabelul statistic).




Fig. 8. — *Cuina Turcului*, 1—7, 9—11, obiecte de os și corn (unelte, arme, harpună); 8, fragment de os cu cîteva linii fin incizate; 1—7, 10, 11, stratul I epipaleolitic; 8, 9, stratul II epipaleolitic.

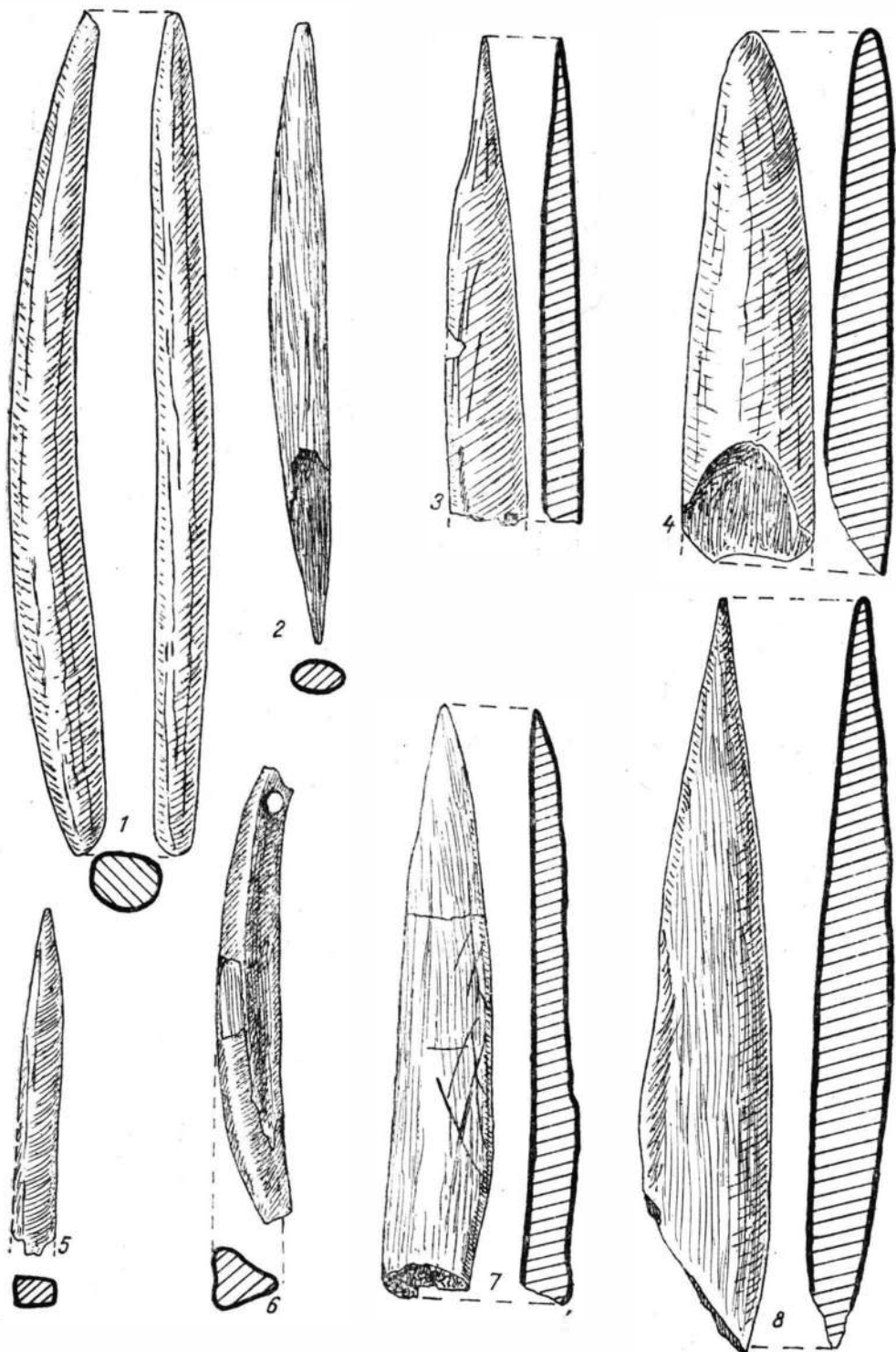


Fig. 9. — *Cuina Turcului*, 1–5, 7, 8, obiecte de os (unelte, arme); 6, obiect de podoabă din incisiv găurit. 1–5, stratul II epipaleolitic; 6–8, stratul I epipaleolitic.

proeminență și capul vîrfuit. După forma sa, acest obiect nu pare să fi fost lucrat în tehnica clasicelor harpune aziliene plate și găurite spre bază. El se încadrează tipologic în tipul magdalenian, fiind astfel asemănător celor de la Fontalès, La Madeleine, Rochereil, Laugerie-Basse, Petersfels, Pekárna etc.

Subliniem faptul că în așezările romanelliene nu s-au descoperit harpune.

Obiecte de podoabă. În ambele straturi s-au găsit 15 piese (canini de cerb, incisivi de lup, mistreț, rumegător) găurite la un capăt spre a fi folosite ca obiecte de atîrnat (fig. 9/6 ; fig. 10/2 ; fig. 12/4,5). Din stratul II provin și 2 vertebre de pește cu un orificiu la mijloc precum și un pandantiv de formă rectangulară decupat dintr-un os mai mare, de asemenea perforat la un capăt ; pe fața inferioară este ușor șlefuit și prezintă linii fin incizate. Reține atenția și faptul că acest obiect a fost uns cu ocră roșu (fig. 12/2). Alte obiecte de podoabă sînt reprezentate de gasteropode. Din stratul I de pildă, s-au cules cîteva fragmente de *Dentalium sp.* (fig. 10/7), iar din stratul II numeroși melci găuriți (fig. 10/3) folosiți la coliere. După prof. Al. V. Grossu ei aparțin următoarelor specii : *Theodoxus transversalis*, *Theodoxus danubialis*, *Lythoglyphus naticoides*, *Nassa (Cyclope) neritea*, *Zebrina detrita* (vezi anexa nr. V). Asemenea obiecte de podoabă lucrate fie pe dentiție, fie pe cochilii de melci s-au descoperit și în alte multe așezări aziliene și romanelliene din vestul și sud-vestul Europei. În ambele straturi s-au mai găsit și bucăți mai mici sau mai mari de grafit sau ocră roșu în stare pură și de hematită, iar în stratul I s-au aflat și cîteva bucăți de ocră galben-portocaliu. Din stratul II provin și trei pietre de rîu de formă ovală sau oval-prelungă, acoperite cu ocră roșu, precum și un fragment de gresie cu urme de ocră pe ambele fețe.

Obiectele de artă. Pe lângă celelalte resturi de cultură materială au fost descoperite în ambele straturi romanello-aziliene mai multe obiecte decorate. Este demn de subliniat faptul că numărul lor e mai mare în stratul inferior decît în cel superior. Ele sînt lucrate în general pe fragmente de oase (pereți de diafize, simple așchii, piese decupate din grosimea unui os, fragmente de coastă) și de corn. Numai un singur obiect decorat pe o falangă este întreg (fig. 10/1,4—6,8—14 ; fig. 11/1—4 ; fig. 12/1,3). Motivul ornamental este reprezentat în toate cazurile prin decorul geometric incizat. De cele mai multe ori el constă din linii dispuse neregulat, linii în rețea, grupe (benzi) de linii orizontale, verticale sau oblice, mai scurte sau mai lungi, paralele. Pe trei dintre obiecte se întîlnește și banda de două linii al cărei interior e hașurat prin linii mici, paralele, dispuse orizontal (decor zis „în scăriță”), vertical sau oblic. Pe alte trei piese apare decorul în linii vălurite.

În schimb, un număr de cinci obiecte prezintă un decor meandroid sau tipic meandric, realizat prin grupe de cîte două linii. Într-un singur caz, în interiorul unui asemenea meandru se află un patrulater. Forma geometrică e reprezentată atît de triunghi (hașurat cu linii în rețea) cît și de patrulater (pătrat hașurat cu linii paralele dispuse oblic sau romb




Fig. 10. — *Cuina Turcului*. 1, 4—6, 8—14, obiecte de artă din os și corn; 2, 3, 7, obiecte de podoabă (canin de cerb, melc, — ambele găurite și fragment de *Dentalium* sp.); 1, 2, 4—14, stratul I epipaleolitic; 3, stratul II epipaleolitic.

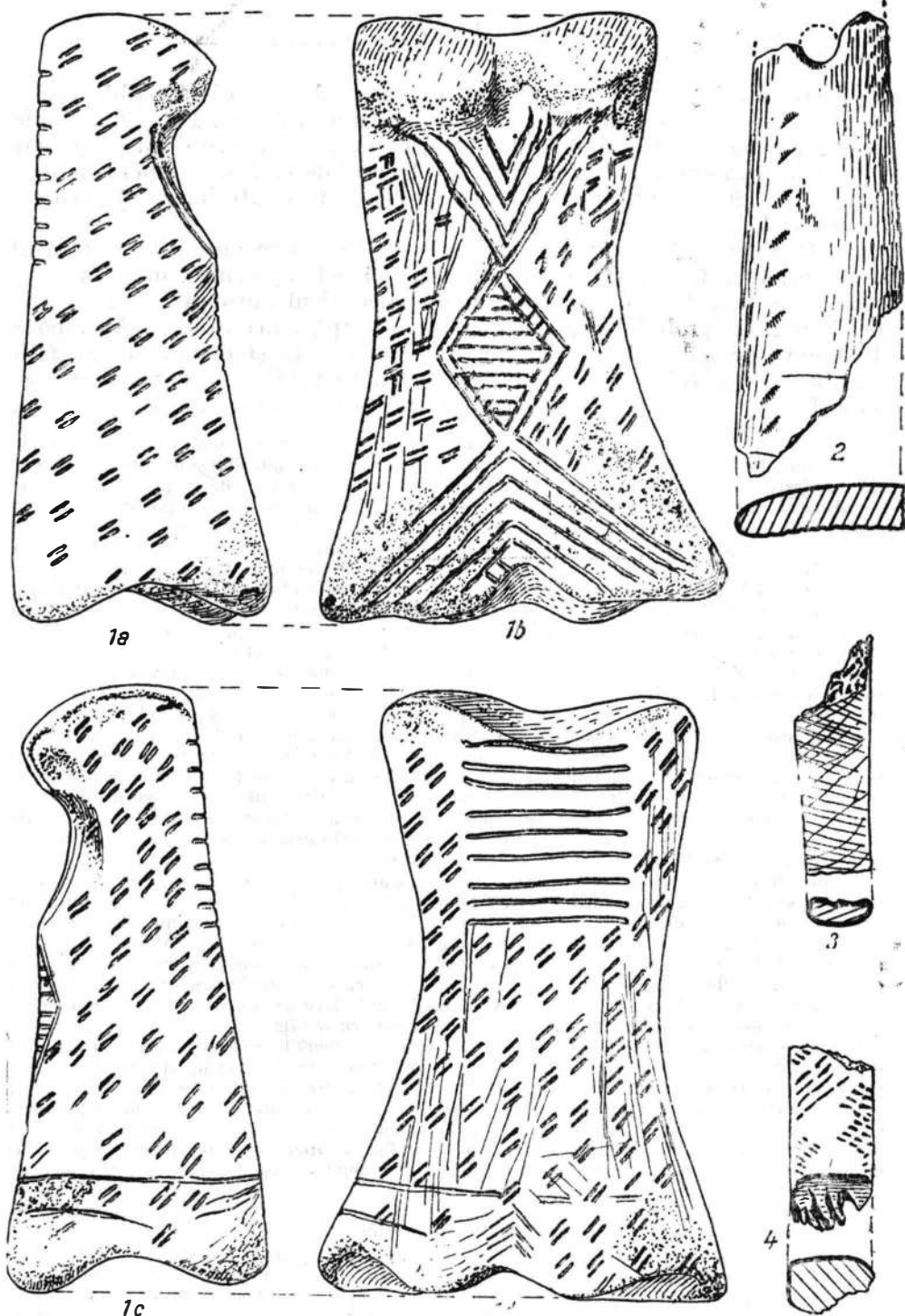


Fig. 11. — *Cuina Turcului*, 1a, b, c, d, falangă de equideu ornamentată; 2, fragment de os perforat la un capăt, avînd pe una din fețe linii fin incizate; 3, fragment de os cu linii fin incizate în rețea; 4, fragment de os cu decor incizat. 1, 3, 4., stratul II epipaleolitic; 2, stratul I epipaleolitic.

de asemenea hașurat prin linii paralele orizontale)³. Motivistica obiectelor din primul strat este mai bogată decât cea din al doilea. De pildă, liniile în zigzag, meandru, triunghiul, pătratul, nu se întâlnesc decât la piesele din stratul inferior. Reține atenția și obiectul de os (un fragment de diafiză având ca decor pe una din fețe un șir de 9 liniuțe incizate) perforat la un capăt, descoperit în stratul I.

O deosebită importanță prezintă și piesa întreagă găsită în stratul superior. Prin forma și decorul său acest obiect reprezintă, în stadiul actual al cercetărilor, un unicum în epipaleolitic european. Este vorba de falanga I (probabil posterioară stângă, după paleontologul Alexandra Bolomey) de cal sălbatic, cu muchiile proximală și distală de pe fața plantară și cu tuberozitățile distale atenuate prin șlefuire. Se pare că și suprafața de inserție ligamentoasă de pe fața plantară a fost atenuată.

³ În stratul I s-au descoperit: 1) un fragment de diafiză având un decor meandric realizat din linii duble paralele, în interiorul căreia se afla un motiv romboidal și un altul triunghiular, hașurate prin linii fine incizate; 2) un fragment de diafiză mai lat decât primul, puternic șlefuit la un capăt, formând o margine convexă și ascuțită: ca motiv ornamental piesa prezintă pe fața superioară șapte grupe de linii duble (benzi) oarecum paralele, dispuse vertical, având spre marginea dreaptă o linie incizată mai adâncă, care desparte ultimele două grupe de linii; banda din mijloc se continuă în partea inferioară cu un zigzag, iar celelalte trei benzi din stînga cu un meandru; între banda din mijloc și cealaltă din stînga se observă în porțiunea inferioară a piesei o „scăriță” (un dreptunghi hașurat cu linii paralele); 3) o așchie de os prezintă pe o porțiune a unei extremități un decor în zigzag oarecum neregulat format din cîte două linii fine incizate avînd capetele de jos unite printr-o linie orizontală; spre extremitatea cealaltă se află șase linii fine incizate dispuse oarecum paralel; 4) un fragment de corn prezintă pe fața superioară un decor de linii frînte meandroide format din trei grupe (benzi) de cîte două linii paralele; între prima și a doua grupă se află spre un capăt un patruleter; meandru al ultimei grupe este închis la un capăt de o linie dreaptă pe care sînt dispuse perpendicular grupe de cîte două linii scurte; pe fața inferioară șlefuită se întîlnesc unele scrijelituri; 5) un fragment de corn cu muchiile șlefuite, la un capăt spart, iar la celălalt șlefuit și ascuțit la vîrf, avînd pe fața superioară un decor incizat format din trei registre: cel de sus reprezentat de un triunghi hașurat cu un motiv de linii în rețea a cărui bază este marcată printr-un dreptunghi îngust hașurat cu linii verticale paralele; între primul și al doilea registru se află un spațiu ornamentat în partea superioară prin trei grupe de cîte trei liniuțe dispuse oblic și paralel; cel de-al doilea registru pare a consta din grupe de cîte trei triunghiuri nelncadrate dar hașurate, cele de sus cu vîrfurile în jos iar cele de jos cu vîrfurile în sus, legate între ele prin grupe de cîte două linii sau printr-un dreptunghi; ultimul registru este format din cinci grupe (benzi) de cîte două linii evoluînd meandric; 6) piesă decupată din grosimea unui os, în secțiune ovală avînd un capăt subțiat iar celălalt lat, arcuit și retezat drept; ca decor, pe una din fețe prezintă șase grupe de cîte două, trei sau chiar mai multe liniuțe; 7) un fragment de corn șlefuit cu un motiv în zigzag format din linii duble și alte cîteva urme cu decor liniar; 8) o așchie mică plată de os cu decor meandroid alcătuit din cîte două linii paralele; în interiorul unui meandru se află un pătrat hașurat prin linii oblice; 9) o așchie mică de os cu cinci grupe (benzi) de cîte două linii paralele, meandroide; 10) o așchie mică plată de os cu trei benzi de cîte două linii paralele; 11) un fragment de os cu două linii care se întîlnesc în unghi; 12) un fragment de diafiză de os lung cu o muchie șlefuită, perforat la un capăt, avînd pe una din fețe un șir de 9 liniuțe incizate, dispuse oblic și paralele, situate spre marginea muchiei șlefuite; 13) un fragment de os în secțiune rotundă, prelucrat în fațete cu cîteva urme de ornamente liniare avînd o formă dificilă de interpretat (harpună, figurină? etc.). În stratul II s-au găsit: 1) o falangă de equide (descrisă deja în text); 2) o spatulă lucrată pe un os în stare fragmentară cu capul decupat avînd marginile șlefuite, deosebit în regiunea gîtului; partea inferioară a piesei, spartă din vechime, prezintă o bandă formată din două linii fine incizate, hașurată cu șapte liniuțe dispuse oblic; 3) o coastă fragmentară avînd pe una din fețe grupe de cîte trei sau patru liniuțe paralele dispuse oblic iar pe cealaltă un decor asemănător, dar mai fin incizat; 4) un fragment mic de coastă prezintă pe una din fețe un decor de mici adîncituri (am putea spune mici creștături fine adîncite) grupate, cele mai multe dispuse oblic în șiruri, înscruîndu-se oarecum într-un triunghi (nelncadrat); piesa a fost unsă cu ocră; 5) un fragment mic de os cu decor de linii fine incizate dispuse în rețea. La acestea se mai adaugă alte cîteva fragmente de oase găsite în ambele straturi care prezintă ca ornament fie linii dispuse neregulat fie simple scrijelituri.

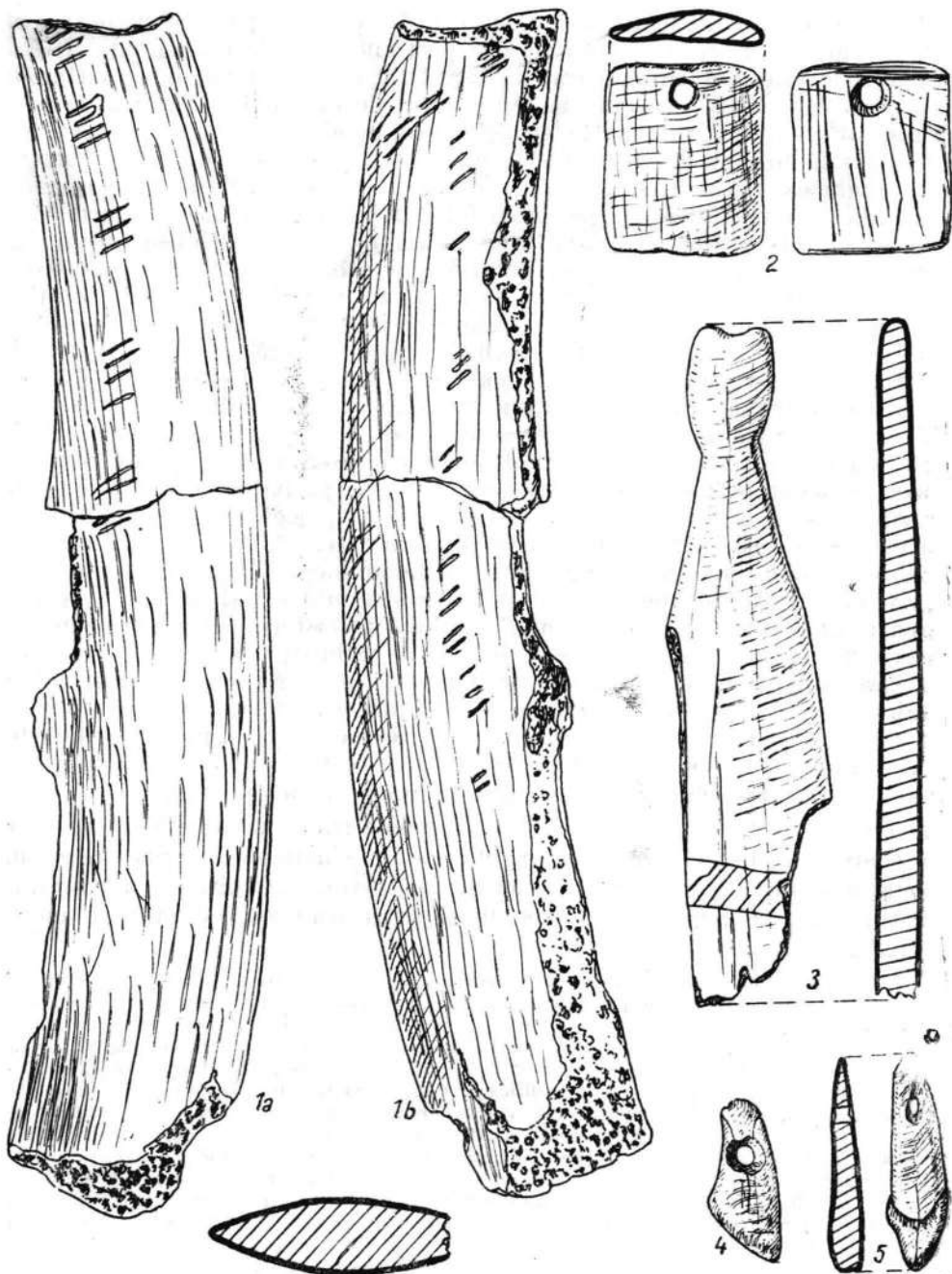


Fig. 12. — *Cuina Turcului*, 1a, b, fragment de coastă cu decor de linii incizate; 2, pandativ de os de formă rectangulară; 3, spatulă de os, în partea inferioară cu un decor de linii fin incizate; 4, 5, obiecte de podoabă (canin de cerb, incisiv lup, găuriți). 1—3, stratul II epipaleolitic; 4,5, stratul I epipaleolitic.

Piesa a fost în întregime ornamentată. Decorul de pe fața plantară se poate grupa în trei registre : cel din porțiunea distală alcătuit din patru grupe de câte două linii, paralele, care se întîlnesc în unghi cu vârful în jos, cel din porțiunea centrală reprezentat de un romb cu laturile duble, hașurat cu 10 linii orizontale paralele și cel de-al treilea aflat în porțiunea proximală format din 6 grupe de câte două linii paralele ce se întîlnesc în unghi cu vârful în sus. Pe fața dorsală a piesei întîlnim în porțiunea distală 9 linii paralele iar pe restul feței și pe muchiile laterale, grupe de câte 2 liniuțe dispuse regulat, în șiruri verticale ; în porțiunea proximală se mai găesc și câteva linii mai mari dispuse oblic sau orizontal. Ar putea oare decorul de pe fața plantară să sugereze imaginea, cu totul stilizată, a figurii umane, iar grupele de liniuțe dispuse în șiruri îmbrăcămîntea ? Fără îndoială, acest lucru este greu de afirmat. Dacă asupra interpretării caracterului de cult al acestui obiect pot exista unele rezerve, în schimb asupra apartenenței sale stratului superior epipaleolitic nu pot exista îndoieli ⁴. Prezența unor asemenea idoli-falangă și în perioade mai tîrzii nu trebuie să ne surprindă. De altfel, se consideră că falanga de equideu sau rumegetor găurită ori perforată, folosită probabil ca pandantiv sau avînd poate alt scop, este cunoscută atît în paleolitic sau epipaleolitic cît și în neolitic sau chiar în perioade mai recente. Un număr destul de mare de idoli-falangă ornamentați (cu decor incizat de linii paralele sau „cu ochi”) au fost descoperiți atît în morminte cît și în unele așezări aparținînd perioadei „bronzului I” — după noua terminologie spaniolă — respectiv culturii Los Millares și sferei ei de influență, din regiunea de sud a Peninsulei Iberice ⁵. Astfel, s-ar putea spune că ideea ornamentării falangei de animal cu scopul de a crea într-o manieră stilizată un idol a apărut, în mod independent, în diferite locuri și în perioade diferite de timp. Toate obiectele decorate descoperite în locuirile romanello-azi-liene de la Cuina Turcului se încadrează în arta tipică perioadei de început a postglaciarului, caracterizată prin geometrizare și schematism. Este îndeobște cunoscut faptul că în etapele de sfîrșit ale magdalenianului, arta paleolitică legată pînă atunci de vînătoare, cu multiple reprezentări naturaliste, în bună parte animaliere, se transformă, adoptînd o moti-

⁴ Ni se pare cel puțin hazardată atribuirea de către N. Vlassa (cf. *Acta Musei Napocensis*, V, 1968, p. 376—379) a idolului-falangă de la Cuina Turcului, culturii Glockenbecher. Dacă la pretenția d-sale de a pune lucrurile „la punct” s-ar fi adăugat o cunoaștere a situației de fapt de la Cuina Turcului, am fi fost scutiți de aceste note, „de ultimă oră” (cf. la N. Vlassa, *loc. cit.*, nota 24). Din text a reieșit, credem, că piesa noastră face parte dintr-un ansamblu de descoperiri care caracterizează arta paleolitică de sfîrșit, deci nu sîntem în fața unei piese izolate. Stratigrafic, piesele, și nu numai piesa, pe care le-am descris mai sus se află la o adîncime între 1,50—4,80 m sub nivelul de locuire Coțofeni. Avînd în vedere pe de o parte, poziția stratigrafică clară, care nu ne îngăduie să vorbim de deranjamente ulterioare și nici de unele infiltrații tîrzii în straturile inferioare, iar pe de alta, ansamblul obiectelor de artă, nu putem, în nici un caz, diviza și atribui aceste piese ornamentate unor epoci atît de diferite în timp (epipaleolitic — eneolitic final); vezi Al. Păunescu, *Arta epipaleolitică de la Cuina Turcului-Dubova*, în *Revista muzeelor*, an. VI, 4, 1969 p. 342—348.

⁵ H. Müller-Karpe, *Handbuch der Vorgeschichte, Altsteinzeit*, vol. I, München, 1966, p. 304, pl. 194/35; Rudolf Albert Maier, *Neolithische Tierknochen-Idole und Tierknochen-Anhänger Europas*, în *BerRGK*, 42, 1961, Berlin, 1962, p. 171—298 și pl. 36/1a-1c, pl. 36/4, pl. 38/2, 16; Martin Almagro, *El Idolo de Chillarón y la tipología de los Idolos del Bronce I Hispano*, în *Trabajos de Prehistoria del seminario de historia primitiva del hombre de la Universidad de Madrid*, XXII, Madrid, 1966, p. 23—24.

vistică nouă, non-figurativă, cu conținut geometric⁶. În cea de-a doua jumătate a magdalenianului VI se va trece la un schematism al figurilor, acestea pierzându-și proporțiile și contururile⁷. Reamintim că în azilianul occidental arta este reprezentată prin galete gravate și pictate cu desene geometrice sau cu figuri umane schematizate.

S-a observat de asemenea că unele motive de decor, cum ar fi de exemplu banda hașurată cu linii oblice, triunghiul hașurat în rețea sau motivul simplu de linii în rețea și îndeosebi ornamentul în zigzag se întâlnesc deja pe diferite obiecte (spatulă, baghetă, incisivi de cal etc.) magdaleniene⁸. În ceea ce privește decorul în zigzag, remarcăm prezența sa pe mai multe obiecte atribuite paleoliticului superior târziu de tip gravetian oriental din Europa răsăriteană (Kostenki I⁹, Mezin). De altfel, decorul geometric complex, ne referim în special la complicatul motiv meandric, este specific așezării gravetiene de la Mezin, care prin inventarul ei pare a prezenta un aspect destul de magdalenoid¹⁰. Cu toate aceste asemănări din punct de vedere ornamental, inventarul litic din cele două așezări aflate la o distanță de peste 1 000 km (în linie dreaptă) nu ne îngăduie totuși să vorbim de unele influențe estice venite din zona cursului mijlociu al Desnei spre Cazanele Dunării. Decorul aflat pe obiectele de os descoperite în aceste așezări pare a reprezenta apariții mai degrabă independente. S-a observat totodată că unele elemente de decor de pe obiectele de os și corn de la Cuina Turcului își găsesc corespondențe pe diferite piese descoperite în așezări paleolitice superioare și epipaleolitice din Italia. Astfel, obiectele de os din complexul de locuire bertonian I—IV — îndeosebi cele din bertonianul I—II atribuit paleoliticului superior — din peștera Maritza¹¹ (Italia est-centrală) prezintă ca motive geometrice linii dispuse oblic, grupe de câte două linii hașurate cu liniuțe oblice sau orizontale, în zigzag, grupe de liniuțe dispuse vertical, linii fine în rețea, iar cele din peștera Polesini¹² (Italia vest-centrală), asociate cu un inventar litic de aspect romanellian (o fază probabil mai timpurie de la sfârșitul glaciului) conțin o gamă și mai variată de liniuțe duble în zigzag, grupe de creștături dispuse orizontal, grupe de câte două linii meandrice, linii hașurate în rețea etc. În afara acestora mai amintim și motivul geometric (un dreptunghi înscris în altul, grupe de linii paralele în zigzag) de pe virful de suliță găsit în adăpostul Romito din Italia sud-vestică (provincia

⁶ R. N. Nougier, *L'art préhistorique*, Paris, 1966, p. 18, 52, 112—148; H. Breuil, ed. Christian Zervos, *L'Art de l'époque du renne en France*, Paris, 1959, p. 105.

⁷ André Leroi-Gourhan, *Préhistoire de l'art occidental*, Mazenod, Paris, 1965, p. 72, 158—159.

⁸ *Ibidem*, fig. 209 — spatula de la Saint-Marcel (Indre); fig. 220 — bagheta de la Isturitz; H. Breuil, *op. cit.*, fig. 470 — bagheta de la La Madeleine; fig. 472 — bagheta de la Fontalès; H. Müller-Karpe, *op. cit.*, pl. 78/c, nr. 19, 27, 34 (Lugerie-Basse); pl. 193/51 — peștera Petersfels; Paolo Graziosi, *L'arte dell'antica età della pietra*, Sansoni-Firenze, 1956, p. 263, pl. 92/m — peștera La Marche (Vienne) incisiv de cal decorat (triunghi hașurat în rețea).

⁹ P. P. Efimenko, *Костенки, I*, Moscova, 1958, fig. 124/2 (stratul superior).

¹⁰ I. G. Șovkoplias, *Мезинская стоянка*, Kiev, 1965, p. 115—178, pl. LIII/6, 8, 10, 12 etc. (fragmente de oase cu decor: linii în zigzag, linii oblice întâlnite în unghi, paralele, meandre etc.).

¹¹ Renata Grifoni, Antonio M. Radmilli, *La Grotta Maritza e il Fucino prima dell'età romana*, in *RSP*, XIX, 1964 p. 53—94, fig. 16—17.

¹² A. M. Radmilli, *Le produzioni di arte mobiliare nella Grotta Polesini*, in *Quartär*, 9, Bonn, 1957, p. 41—59, fig. 6—9.

Cosenza)¹³. Nu este exclus ca aceste similitudini din punct de vedere decorativ să fie expresia unui centru mediteranean situat pe teritoriul Italiei centrale și de sud care, încă din perioada de sfârșit a paleoliticului superior și la începutul epipaleoliticului s-a extins fie spre nord, fie spre est-nord-est (traversînd Adriatica), asimilînd cu această ocazie unele elemente de decor al fondului local magdalenian sau gravetian tardiv. Nu trebuie să ne scape din vedere nici observația după care pînă acum, nu s-au descoperit în spațiul cuprins între zona mediteraneană și cea a Cazanelor Dunării obiecte de artă cu un decor asemănător¹⁴. Cu toate acestea sîntem înclinați să credem, avîndu-se în vedere și celelalte elemente de cultură materială (cum ar fi inventarul litic și cel de os) găsite atît la Cuina Turcului cît și în stațiunile italiene, că cel puțin sudul Banatului a făcut parte, din punct de vedere cultural la sfîrșitul paleoliticului și începutul epipaleoliticului, din marea zonă mediteraneană. Nu trebuie trecute cu vederea nici cele cîteva obiecte de os, corn și dentiție, decorate, descoperite recent de V. Boroneanț în așezările epipaleolitice tîrzii, împreună cu unelte de os, corn, cuarțit și silex de la Schela Cladovei — Turnu Severin, Ostrovul Banului — Gura Văii și îndeosebi cele de la Icoana — Ogradena și Veterani — Dubova (punctul „Terasă”) — toate patru aflate în aceeași zonă a Porților de Fier.

De asemenea, trebuie să relevăm că o motivistică geometrică asemănătoare se întilnește și pe ceramica neolitică de mai tîrziu, fără a se putea însă stabili vreo legătură directă între ele.

Concluzii. Cercetările de pînă acum au arătat că în perioada de început a postglaciarului (probabil mileniul X î.e.n.), pe teritoriul Europei au locuit populații ce au continuat același mod de viață caracteristic paleoliticului final. Este vorba de o adaptare la noile condiții de viață, care a permis prezența mai mult sau mai puțin simultană a diverselor comunități, ca de pildă, azilienii în Franța și Spania, romanellienii în Italia, pludyenii în Polonia, ahrensburgienii în Germania, romanello-azilienii în sud-vestul României etc.

Este cunoscută părerea potrivit căreia azilianul clasic vest-european nu reprezintă altceva decît o continuare a magdalenianului final¹⁵. Utilajul său litic, relativ sărac și în general de dimensiuni mici, se caracterizează prin prezența gratoarelor scurte pe așchii și unguiforme, a vîrfurilor tipice aziliene, pieselor „à bord abattu”, ca și prin raritatea sau chiar dispariția burinelor.

¹³ Paolo Graziosi, *Nuove incisioni rupestri di tipo paleolitico in Calabria*, în *RSP*, XVII, 1962, p. 139—145, fig. 1.

¹⁴ Menționăm că la Grimaldi (Barma Crande) s-a găsit și un fragment cu decor geometric (banda hașurată cu linii în rețea, liniuțe în zigzag etc.) asemănător celui găsit în peștera Polesiņ (vezi H. Müller-Karpe, *op. cit.*, pl. 225/A—9). În azilianul de la Mas d'Azil apare pe galet decorul în zigzag (H. Müller-Karpe, *op. cit.*, pl. 106/39; vezi și H. Breuil, *Cailloux gravés aziliens*, în *Quaternaria*, II, 1955, Roma, p. 29—33 și fig. 3.

¹⁵ Denise de Sonneville-Bordes, *L'âge de la pierre*, Paris, 1965, p. 108—109; idem, *L'évolution du paléolithique supérieur en Europe occidentale et sa signification*, în *BSPF*, LXIII, 1966, 1, p. 3—32; Paul Fitte și D. de Sonneville-Bordes, *Le Magdalénien VI de la Gare de Couze (commune de Lalinde-Dordogne)*, în *L'Anthropologie*, 1962, 3—4, p. 217—246; H. Breuil și R. Lantier, *Les hommes de la pierre ancienne*, Paris, 1959, p. 261—264.

Reamintim că în unele aşezări aziliene, cum ar fi de exemplu cea de la Valle (provincia Santander-Spania), s-au găsit și microlite de aspect geometric, triunghiulare sau segmentiforme¹⁶.

Dacă azilianul clasic s-a dezvoltat în regiunea franco-cantabrică, în schimb romanellianul a evoluat în Peninsula Italică, fiind considerat ca o cultură tipic mediteraneană.

După Arturo Palma di Cesnola, în evoluția romanellianului — etapa finală a epigravetianului — s-au putut distinge trei faze: prima, romanelliană tipică (cunoscută în peștera Romanelli, straturile E—A) caracterizată printr-un procent ridicat al gratoarelor, de obicei scurte și circulare, în comparație cu cel al burinelor, un număr mare de piese „à bord abattu”, vîrfuri, lame, piese trunchiate, lame vîrfuite retușate — forme tipice, rare piese geometrice segmentiforme și triunghiulare și piese „à cran”; a doua fază, romanelliană finală (peștera Cavallo — straturile BII și BIb, peștera Ulluzzo, straturile I—F), în care se observă o scădere a procentului burinelor față de gratoare, o creștere a procentului lamelor „à bord abattu” și a pieselor denticulate, prezența în număr mic sau foarte mic a pieselor „à cran”, a segmentelor de cerc, microburinelor, vîrfurilor pe lame cu retușe marginale, pieselor „esquillées” etc.; a treia fază epipromanelliană (peștera Cavallo — stratul BIIa), caracterizată prin sărăcia tipurilor, raritatea burinelor, absența microburinelor, prezența cu totul sporadică a pieselor geometrice, creșterea procentului de gratoare circulare. După același autor, romanellianul în forma sa cea mai tipică s-a dezvoltat în regiunea Salento în perioada de sfîrșit a glaciului și în cea de început a postglaciului, fără să cunoască influența curenților nordice magdalenieni. Reține atenția și observația după care s-ar putea vorbi chiar de o atenuare a caracterelor sale pe măsură ce ne îndreptăm spre regiunile centrale ale Italiei¹⁷. Rămîne în afară de orice îndoială faptul că, spre începuturile postglaciului, se poate vorbi, în Europa de vest și de sud-vest, de două mari aspecte culturale: unul reprezentînd o fază evoluată a magdalenianului final, franco-cantabric, iar altul o fază evoluată a epigravetianului final italic¹⁸. Se pare că între romanellian și azilian a existat, la un moment dat, o interferență, datorată pătrunderii unor elemente romanelliene clasice în aria culturii aziliene¹⁹. Am avea astfel de-a face cu un nou aspect cultural, denumit romanello-azilian.

Nu trebuie trecută cu vederea nici observația după care în această vreme, în unele regiuni din centrul și estul Europei, excluzînd pe cele în care locuiau pludyenii, sau campignienii arhaici etc., s-au dezvoltat mai multe faciesuri aziloide pe baza unui fond local (magdalenian-gra-

¹⁶ André Cheynier și J. González Etchegaray, *La grotte de Valle*, în *Instituto de Prehistoria y Arqueología* (Monografías X), Barcelona 1964, p. 341.

¹⁷ Arturo Palma di Cesnola, *Il paleolitico della Puglia*, în *Memorie del Museo civico di storia Naturale di Verona*, XV, 1967, p. 54—78; G. A. Blanc, *Grotta Romanelli*, II, în *Archivio per l'Antropologia e la Etnologia*, LVIII, 1928, 1—4, Firenze, 1930. Arturo Palma di Cesnola, *Prima campagna di scavi nella Grotta del Cavallo presso Santa Caterina (Lecce)*, în *RSP*, XVIII, 1963, p. 58—74; Edoardo Borzatti von Löwenstern, *La Grotta di Uluzzo*, în *RSP*, XVIII, 1963, p. 80—83.

¹⁸ G. Laplace, *Recherches sur l'origine et l'évolution des complexes leptolithiques*, în *Mélanges d'Archéologie et d'Histoire* (suppléments 4), Paris, 1966, p. 322.

¹⁹ Luigi Bernabò Brea, *Le caverne del finale*, Bordighera, 1947, p. 33, 35, 83 (ne referim la materialul litic din stratul zis mezolitic al peșterii Arene Candide); Herman Müller-Karpe, *op. cit.*, p. 325, pl. 231/1—114 (ne referim la materialul litic din stratul V al adăpostului Mochi de la Grimaldi).

vetian în centrul și gravetian final în estul Europei) ce a putut asimila sau nu, unele influențe vestice.

Astfel M. Escalan de Fonton și H. de Lumley au distins mai multe faciesuri aziliene (pyrenian, perigourdin etc. în vestul Europei) precum și alte faciesuri aziloide în centrul și estul Europei, cum ar fi cel din bazinul dunărean sau cel din Ucraina și Crimeea²⁰.

Utilajul litic al acestor faciesuri se caracterizează prin diverse particularități tipologice, cum ar fi de pildă, prezența sau absența formelor geometrice, a microburinului și altele. Reamintim că, în unele așezări din faza de sfârșit a ultimului glaciator (contemporan magdalenianul VI occidental) sau poate chiar din etapa de început a postglaciatorului, s-au descoperit și unele vîrfuri de tip azilian lucrate pe lame scurte sau prelungi cu o latură curbă sau arcuită retușată abrupt. Asemenea vîrfuri asociate cu gratoare scurte sau unguiforme iar cîteodată cu unele microlite geometrice (segmente de cerc, triunghiuri) s-au găsit în multe așezări din centrul și estul Europei. Ne referim la unele stațiuni din Cîmpia Rusă²¹ (Borșevo II — stratul superior, Kamennaia Balka I—II, Mihailovka etc.); Crimeea (Siuren II — stratul superior etc.)²², la cele de tip tarnovian din Polonia²³ precum și la cele din Austria de jos (Kamegg și Limberg)²⁴ sau din Ungaria (Szekszárd-Palánk)²⁵. Nu pot fi omise din discuție nici așezările gravetiene finale din Moldova (Dirțu-Ceahlău, Bofu Mic — Ceahlău, Dorohoi — Strahova II etc.), unde, pe lângă diversele tipuri de unelte — gratoare scurte, unguiforme etc., s-au găsit și cîteva vîrfuri de tip azilian. În ce privește Peninsula Balcanică este necesar să amintim descoperirile din Iugoslavia de la Crvena Stijena (adăpost

²⁰ M. Escalan de Fonton și H. de Lumley, *Les industries romanello-aziliennes*, în *BSPF*, LIII, fasc. 9, 1956, p. 504—517; F. Bourdier și H. de Lumley, *Existence d'une industrie proto-azilienne contemporaine du renne en Dauphiné*, în *BSPF*, 52, 1954, 7, p. 307—309.

²¹ P. P. Efimenko și P. I. Boriskovski, *Палеолитическая стоянка Боршево II*, în *MIA*, 39, 1953, p. 56—110. S-au găsit vîrfuri aziliene tipice: lame și vîrfuri retușate abrupt, gratoare pe așchii scurte, unguiforme, burine etc.; P. I. Boriskovski, N. D. Praslov, *Палеолит бассейна Днепра и Приазовья*, în *Археология СССР* (A 1—5), Moscova, 1964, p. 38—41, pl. XV—XVIII. Inventarul litic cuprinde și gratoare scurte pe așchii, unguiforme, vîrfuri de tip azilian, lame tip „à bord abattu”, burine etc.; V. I. Kraskovskii, în *SA*, 1, 1962, p. 257—262. Autorul se referă la așezarea Mihailovka în care s-a găsit un inventar microlitic format din gratoare, piese segmentiforme etc.

²² E. A. Vekilova, *К вопросу о свидерской культуры в Крыму (стоянка Сюрень II)*, în *KS*, 82, 1961, p. 143—149, fig. 63 (Siuren II — stratul superior a oferit gratoare pe așchii unele circulare, burine, lame cu trunchiere retușată, vîrfuri cu latura curbă retușată și piese geometrice în forme de segment de cerc și de triunghi).

²³ R. Schild, *Extension des éléments de type tarnovien dans les industries de l'extrême fin du pléistocène*, în *Archaeologia Polona*, III, 1960, Wrocław, p. 7 și urm. Ca tipuri de unelte s-au întâlnit în special gratoarele scurte, unele circulare, puține burine, vîrfuri asemănătoare tipului azilian; Sl. Vencl., *Ostroměfská Skupina (Nova pozdné páleolitická skupina v Cechách)*, în *AR*, XVIII, 1966, p. 309—340.

²⁴ Fr. Berg, Horn și Alois Gulder, *Vorläufiger Bericht über eine neue niederösterreichische Mesolithstation aus Kamegg im Kamptal*, în *Archaeologia Austriaca* 19/20, 1956, p. 49—62; Alois Gulder, *Beiträge zur Kenntnis des niederösterreichischen Mesolithikums*, în *Archaeologia Austriaca*, 12, 1953, p. 5—32; inventarul litic din ambele așezări conține gratoare scurte pe așchii, unguiforme, circulare etc., vîrfuri de tip azilian, triunghiuri, burine, lame retușate, ferăstraie etc.

²⁵ L. Vertés, *Die Ausgrabungen in Szekszárd-Palánk und die archäologischen Funde*, în *Swiatowit*, XXIV, Varșovia, 1962, p. 159—198; inventarul litic cuprinde: gratoare scurte, circulare etc., burine, lame retușate, microgravete, lamă cu o latură arcuită retușată, un segment de cerc, străpungătoare, lame cu scobitură etc. Se remarcă după autor și o harpună fragmentară din corn de cervid. Așezarea a fost datată în Dryasul II (recent).

situat în Muntenegru la circa 30 km de coasta Mării Adriatice) și cele din Grecia (adăpostul Asprochaliko în Epir). Cu toate că atribuirea unora din straturile superioare (ne referim la straturile IX—V și îndeosebi la stratul VIII) de la Crvena Stijena, perioadei de sfârșit a glaciului sau începutului postglaciului este dificilă, totuși inventarul litic descoperit în aceste depuneri prezintă din punct de vedere tipologic multe similitudini cu cel cunoscut în așezările romanelliene²⁶. Cît privește cea de-a doua așezare putem afirma, așa cum de altfel au subliniat și descoperitorii, că între materialul microlitic din nivelurile superioare de la Asprochaliko și cel din stațiunile romanelliene din Italia există asemănări tehnice și tipologice²⁷. Recentele descoperiri din sud-vestul României par a se înscrie ca și ultimele așezări menționate în marea arie epipaleolitică din vestul Peninsulei Balcanice. Dintre cele câteva așezări cunoscute în sud-estul Banatului, cea mai importantă este cea din adăpostul Cuina Turcului. Ceea ce caracterizează aceste locuri este prezența pe lângă formele comune paleoliticului superior final a unor piese tipice atât azilianului cît și romanellianului (acestea fiind se pare mai abundente) cum ar fi virfurile aziliene, marele număr de gratoare scurte, unguiforme, circulare, subcirculare, microlitele geometrice (segmente de cerc, triunghiuri îndeosebi scalene, piese trapeziforme pe lame subțiri cu trei laturi retușate), microburinele etc.

Se pune întrebarea cum se poate explica prezența unor asemenea elemente de cultură romanelliană tipice regiunilor meridionale ale Italiei, în regiunea Cazanelor Dunării? Este oare vorba de o migrație? Dacă așa stau lucrurile, în stadiul actual al cercetărilor sînt dificile de stabilit căile de pătrundere ale acestei migrații. Totuși, pătrunderea unor populații romanelliene din regiunea salentină spre nordul Italiei și de aici spre est și sud-est prin Austria inferioară, Ungaria, urmînd apoi cursul Dunării pînă în Banat nu este exclusă. În acest caz, cele trei așezări amintite — Kamegg, Limberg, Szekszárd — ar putea jalona acest drum. Am văzut însă, că prin inventarul lor, aceste stațiuni par a se lega mai mult de faciesul azilian, fapt care nu exclude totuși pătrunderea în regiunile amintite a unor elemente romanelliene venite din sud-vest și care au putut fi asimilate de populațiile locale gravetiene finale, ce la rîndul lor primiseră sau nu unele influențe ale magdalenianului vestic.

Cea de-a doua cale de pătrundere a romanellianului clasic salentin sau al celui deja mai atenuat prin contactul cu culturile locale (cum ar fi cea bertoniană III—IV)²⁸ din regiunile centrale ale Italiei ar putea fi

²⁶ M. Brodar, *Crvena Stijena (V—XIV stratum)*, în *Glasnik-Sarajevo*, XIII, 1958, p. 62—64; I. Rakovec, în *Glasnik-Sarajevo*, XIII, 1958, p. 65—75. Materialul litic (vezi planșele XXII—XXVII) este reprezentat (îndeosebi stratul VIII) din următoarele tipuri: gratoare scurte pe așchii, circulare, unguiforme, lame cu scobitură („enchoche”), lame cu trunchiere (de obicei oblică) retușată, lame tip „à bord abattu” și virfuri (zise „La Gravette”), virfuri de tip azilian, lamă „à cran”, piese geometrice (segmentiforme, triunghiiforme), microburin (?). Autorul subliniază numărul foarte mic sau absența totală a burinelor. Unelele de os constau din puține virfuri și pumnale primitive.

²⁷ E. S. Higgs, *Asprochaliko*, în *Antiquity*, XL, nr. 157, 1966, Cambridge, p. 55—56; E. S. Higg și C. Vita-Finzi, *The Climate Environment and Industries of Stone Age in Greece*, Part II, în *PPS*, 1966, N. S. XXXII, dec., p. 12, 25. S-au găsit: piese geometrice (triunghiuri scalene, segmente de cerc), microburine, lame retușate, lame și virfuri „à bord abattu” (se relevă și virful cu retușe plate la extremitatea distală și proximală a feței ventrale), virfuri de tip azilian, gratoare pe lame, lame „à cran” etc.

²⁸ Renata Grifoni-Antonio M. Radmilli, *op. cit.*, în *RSP*, XIX, 1964, p. 53—94.

cea maritimă (peste Adriatica), fie prin sud ajungînd în Epir și de aici spre nord prin Iugoslavia, fie prin est atingînd direct malul iugoslav în Muntenegru, continuînd apoi drumul spre nord-est. Pătrunderea, poate în mai multe valuri, peste Adriatica în Peninsula Balcanică pare mai verosimilă, avînd în vedere că cele două stațiuni amintite (Crvena Stijena și îndeosebi Asprochaliko) sînt mai legate prin inventarul lor atît de formele romanellianului italic cît și de cele descoperite la Cuina Turcului. Se știe de altfel, că gravetianul final din Banat — ne referim în special la locuirea din peștera Climente I — Dubova ²⁹ — face parte din marea zonă sud-vestică și central-europeană a așa-zisului epigravetian de la sfîrșitul ultimului glaciar. Totuși este încă dificil de precizat momentul apariției noilor influențe sud-vestice de la începutul postglaciarului în regiunea Cazanelor Dunării. Nu trebuie trecută cu vederea nici observația după care elementele de cultură romanelliană au putut primi în drumul lor spre nord-est și unele influențe ale culturilor locale existente în această parte a Peninsulei Balcanice. În legătură cu aceasta s-ar putea spune că elementele culturale mediteraneene sosite pe malul Dunării la Cazane din Peninsula Italică au fost probabil asimilate treptat de populațiile locale gravetiene finale în inventarul cărora apăruseră pe cît se pare și unele forme de unelte aziliene. Cercetările recente din peștera Climente II ³⁰ ca și cele din peștera Veterani ³¹ — ambele situate în imediata apropiere a adăpostului Cuina Turcului — par a dovedi acest lucru. Astfel, din îmbinarea acestor elemente culturale pare să fi luat naștere noul aspect denumit romanello-azilian, reprezentat prin cele două locuiri de la Cuina Turcului. Ceea ce se poate afirma cu certitudine este că atît din punct de vedere tipologic cît și al tehnicii de cioplire, piesele descoperite în ambele locuiri sînt identice. Nu putem vorbi decît de diferențe procentuale ale unor tipuri de unelte. În ceea ce privește raportul cronologic între locuirile epipaleolitice de la Cuina Turcului și cele mai vechi descoperite în Peștera Hoșilor de la Băile Herculane ³² sau cele mai noi cercetate la Ostrovul Banului — Gura-Văii ³³, nu ne putem pronunța deocamdată, deși se poate totuși spune că în aceste trei așezări s-au întîlnit unele tipuri de unelte identice.

²⁹ V. Boroneanț, *Descoperiri gravetiene în peștera lui Climente*, în *Revista muzeelor*, V, 1968, 6, p. 542—546.

³⁰ Săpături efectuate în 1968 de V. Boroneanț.

³¹ Săpături executate în 1964 de V. Boroneanț și în 1968 de Dinu V. Rosetti.

³² C. S. Nicolăescu-Ploșor și Al. Păunescu, *Azilianul de la Băile Herculane în lumina noilor cercetări*, în *SCIV*, XII, 1961, 2, p. 203—210.

³³ V. Boroneanț, *La période épipaléolithique sur la rive roumaine des Portes de Fer du Danube*, în *PZ* (sub tipar). Ne referim la nivelurile I—II de la Ostrovul Banului în care se observă absența formelor geometrice dar prezența unui mare număr de piese de tip „esquillée”.

Să fie oare vorba la Herculane și Ostrovul Banului de un aspect romanello-azilian sau de unul mai mult azilian care să fi evoluat paralel cu locuirile de la Cuina Turcului, sau avem de-a face mai degrabă cu o etapă culturală anterioară sau ceva mai târzie decât acestea?

În stadiul actual al cercetărilor, nu știm dacă acest aspect romanello-azilian, descoperit în sud-estul Banatului a cuprins sau nu și alte regiuni ale României. Se pare totuși că el a reprezentat, ca și azilianul, una din componentele care au contribuit la formarea noii culturi epipaleolitice tardenoiziene.



După predarea la tipar a acestui articol s-au primit de la *Zentralinstitut für alte Geschichte und Archäologie — Bereich Ur- und Frühgeschichte* (Deutsche Akademie der Wissenschaften zu Berlin) rezultatele examenului pe baza metodei C 14 a unor probe de cărbuni.

Din cele două straturi romanello-aziliene de la Cuina Turcului:

Proba 1 — strat II — (Pinus spec.) Bln — 802 : 8175 ± 200 î.e.n.

Proba 2 — strat I — (Pinus spec.) Bln — 803 : 10650 ± 120 î.e.n.

Proba 3 — strat I — (Pinus spec.) Bln — 804 : 10100 ± 120 î.e.n.

ANEXA nr. I

ANALIZA SPORO-POLINICĂ A SEDIMENTELOR DE LA CUINA TURCULUI — DUBOVA

DE

Acad. Prof. EMIL POP, N. BOȘCAIU și VIORICA LUPȘA

Analiza polinică a sedimentelor epipaleolitice și postpaleolitice din adăpostul de la Cuina Turcului ne-a dat posibilitatea interpretării unor noi aspecte ale istoriei vegetației postglaciare din sud-vestul țării noastre.

Secvențele analizate au fost extrase din peretele săpăturii din 10 în 10 cm, pînă la adîncimea de 5,80 m, la care a apărut roca compactă (vezi fig. 13, diagrama polinică).

Primul spectru polinic, reconstituit de la baza profilului (de la adîncimea de 5,80 m) prin participarea masivă a polenului de *Pinus* tip *Diploxylo*n (60%), pare să oglindească cel mai tîrziu sfîrșitul pinetelor preboreale. Caracteristicile sfîrșitului unei perioade cataterme sînt confirmate și de marile fragmente de roci detașate din tavanul adăpostului ceea ce dovedește că, în momentul sedimentării, adăpostul se găsea încă în aria unor procese de gelifracție destul de intense. Stadiul de conservare al polenului nu a permis să precizăm dacă pinetele care populau stîncile din apropiere erau alcătuite din *Pinus sylvestris* L. sau *Pinus pallasiana* Lamb. subsp. *banatica* (Georg. et Ion) Fuk. (= *Pinus nigra* s.l.).

Poziția discontinuă a acestui spectru în diagrama polinică ne impune o severă prudență în privința stabilirii stadiului de evoluție al pinetelor din această etapă. Participarea masivă a elementelor termofile ale stejărișului mixt (37%) în cadrul căreia teiul e reprezentat prin 23%, indică în orice caz o perioadă climatică mai îndulcită. Pe lîngă altitudinea redusă (65 m) precum și față de latitudinea sudică a stațiunii (44°30'), aceste frecvențe ridicate ale speciilor termofile pot fi explicabile și prin particularitățile microclimatice ale adăpostului stîncos bine însorit și ferit de vînturile nord-estice. Din punct de vedere arheologic acest spectru polinic este reprezentat de mai multe straturi (stratul steril din punct de vedere arheologic de la bază, de primul strat de locuire romanello-aziliană și de stratul steril de deasupra acestuia).

Rămîne totuși deschisă problema unei eventuale sincronizări a acestei faze silvestre cu oscilația caldă a interstadiului Alleröd.

Al doilea spectru polinic interpretat a fost obținut de nivelul romanello-azilian IIa, depunerea sterilă de deasupra lui, nivelul superior romanello-azilian IIb și de sterilul de sub nivelul Starčevo-Criș I. Valorile ridicate ale elementelor stejărișului mixt (80%), în cadrul cărora teiul deține dominanța absolută (73%), indică un climat anaterm care evolua vertiginos spre un maxim călduros postglaciar. Este neîndoielnic că în această fază evoluția silvestră se găsea deja în etapa Borealului. Discontinuitatea spectrelor din profilul polinic nu ne-a permis să surprindem „invazia” elementelor xeroterme și lichidarea pinetelor preboreale.

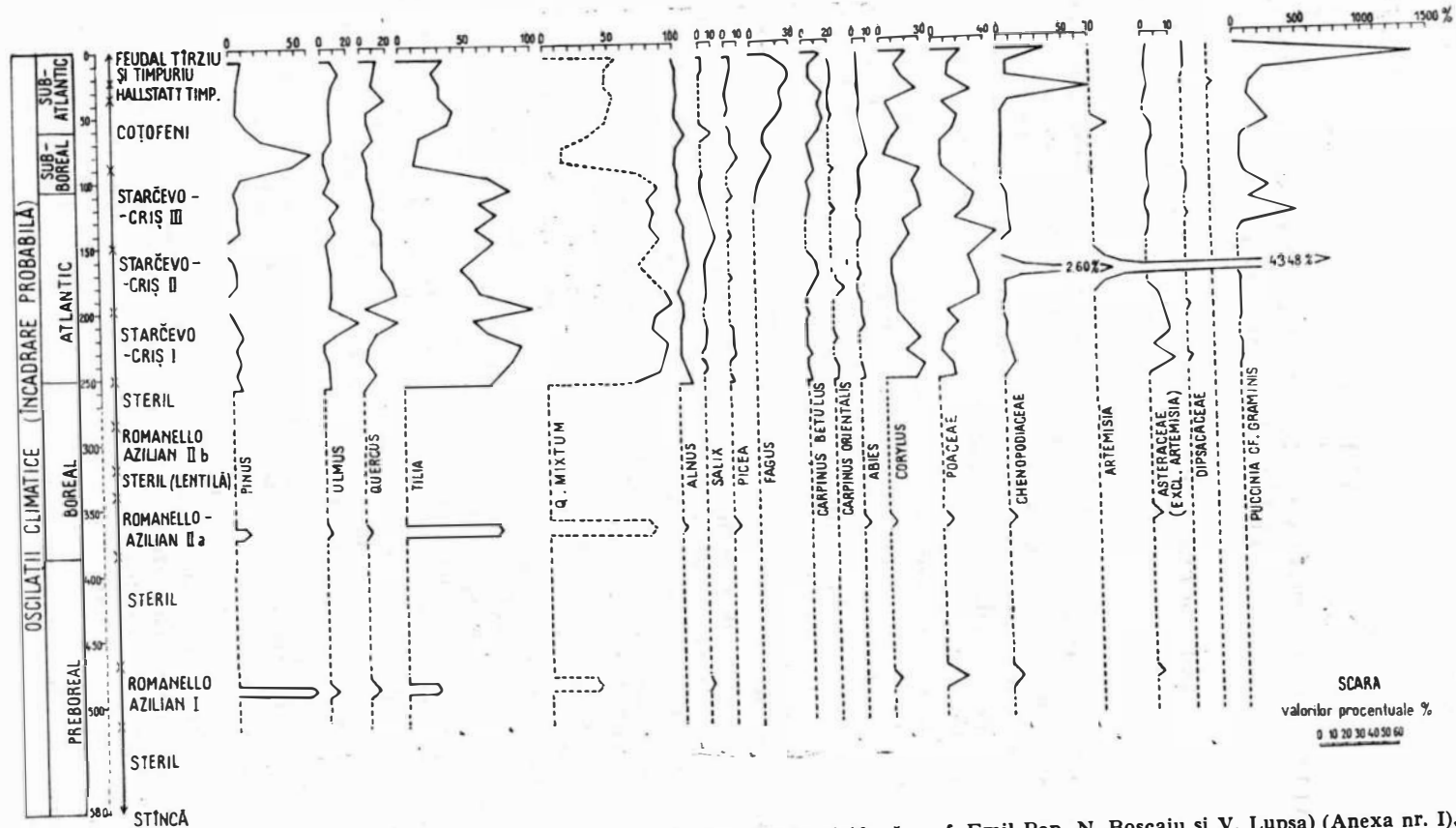


Fig. 13. — *Cuina Turcului*. Diagrama polinică a sedimentelor din acest adăpost (după prof. Emil Pop, N. Boșcaiu și V. Lupșa) (Anexa nr. I).

În compoziția acestui spectru polinic semnalăm deja prezența polenului de *Abies* care confirmă încă o dată că această specie a imigrat în flora postglaciară a Banatului mult mai timpuriu decât în restul Carpaților, iradiind direct din refugiile sale balcanice pe drumul scurt al Plăninilor.

Cu toată continuitatea diagramei polinice care se înregistrează de la orizontul ce începe de la adâncimea de 2,50 m în sus, identificarea unor etape distincte de evoluție silvestră corespunzătoare cu cronologia postglaciarului rămâne încă dificilă. În cea mai mare măsură, aceste dificultăți se datoresc faptului că în zona Clisurii Dunării oscilațiile climatice au avut un ecou mai atenuat în compoziția și structura vegetației decât la altitudinea etajului montan corespunzătoare aceleiași latitudini geografice. La acestea se mai adaugă și împrejurarea că particularitățile microclimatice condiționate de topografia adăpostului stîncos ca și de caracteristicile termice ale substratului calcaros au favorizat o evidentă tendință de conservatism a vegetației termofile din Clisura Dunării.

Astfel, valorile neobișnuit de ridicate ale polenului de *Tilia* ar putea fi explicate atît printr-o suprareprezentare, datorată continuității desigurilor de tei de la baza stîncilor, cît și în urma unei concentrări selective în decursul conservării datorită rezistenței sale mai mari la acțiunile corozive.

Pe întreaga extindere a diagramei polinice se reflectă dominația covârșitoare a componentelor termofile ale stejărișului mixt, în rîndul cărora polenul de tei își păstrează predominarea absolută cucerită încă din Boreal. Suma frecvențelor acestor esențe forestiere, care rareori scad sub 80 %, sugerează aparența unei relative stabilități în alcătuirea vegetației care și-a menținut trăsăturile fizionomice dobîndite la începutul Borealului. În orice caz, excesiva suprareprezentare a polenului de tei îngreuiază într-un mod considerabil atît delimitarea Atlanticului de Boreal (de la baza profilului) cît și pe cea a Subborealului de Atlantic.

Mai concludentă pare în această privință evoluția curbei polenului de stejar (*Quercus*), a cărei creștere indică afirmarea unui climat anaterm pînă la apogeul călduros postglaciar.

Discontinuitatea aparentă pe care o înregistrează curba polenului de stejar (*Quercus*) tocmai în zona valorilor culminale este determinată de maximul absolut al frecvențelor de polen supraprezentate de *Tilia*, care împiedică evidențierea statistică a valorilor reale ale polenului de stejar. Va fi deci posibil să se paralelizeze evoluția climatului Atlantic în limitele restrictive ale unor inerente aproximații cu cele mai înalte valori ale polenului de stejar cuprinse între orizonturile 2,30—1,20 m.

Descreșterea frecvențelor de polen de stejar (*Quercus*) ar indica în acest caz începutul apariției fagului. Imigrarea mai timpurie a făgetelor în Clisura Dunării încă de la sfîrșitul Atlanticului îngreuiază de asemenea și distrugerea limitei dintre Subboreal și începutul Subatlanticului.

Astfel, nivelurile superioare ale profilului evidențiază expansiunea făgetelor ca urmare a evoluției climatului continental spre un climat mai răcoros și mai umed, care se desfășura pe întreaga durată a Subatlanticului. În această perioadă bradul se afirmă foarte adesea cu valori evident mai ridicate. De asemenea, ca în cazul altor profile polinice obținute în Banat, maximul absolut al curbei polenului de brad precede pe acela al fagului.

Este încă dificil de a explica viguroasa reapariție a polenului de *Pinus* din faza fagului, care la orizontul de 0,80 m înregistrează 63% din alcătuirea spectrului polinic.

Diagrama polinică sugerează de asemenea câteva considerații asupra vegetației antropofile.

Stadiul său de conservare nu a permis indicarea certă în toate nivelurile a polenului de *Cerealia*, a căror frecvență a fost cuprinsă în curba polenului de *Poaceae*. Dar, în unele cazuri, în această diagramă pare potrivit de a înlocui semnificația polenului de *Cerealia* prin *uredo* și *teleuspori* de *Puccinia* cf. *graminis* care au fost indicați în unele niveluri cu frecvențe considerabile. Acești spori, care ar putea sugera amploarea culturilor agricole, au fost găsiți deja în nivelul de locuire Starčevo-Criș I din Atlantic, într-o proporție de 12—21%. Este interesant că în cazul situat între locuirile Starčevo-Criș II și III frecvența sporilor de *Puccinia* ajunge la 265%. Este greu să se explice aceste înalte frecvențe de spori de *Puccinia* prin împrăștierea sporilor frecvenți din plantele degradate a florei spontane. Dimpotrivă, paralelismul frecvențelor celor mai înalte ale acestor spori cu descoperirea uneltelor agricole ne arată că această înaltă frecvență a sporilor de *Puccinia* cf. *graminis* este o dovadă a unei agriculturi primitive (mai degrabă o scuturare a snopilor de cereale aduși în așezare decît o împrăștiere).

Evoluția vegetației rudérale care este cea mai fidelă expresie fito-socială a comunităților umane este indicată prin frecvența polenului de *Chenopodiaceae* și *Artemisia*.

Prezența polenului de *Chenopodiaceae* a fost semnalată deja în straturile preboreale. Cele mai intense acțiuni de ruderalizare au fost observate în locuirea Starčevo-Criș II. Este indubitabil că concordanța maximelor absolute a curbei polenului de *Chenopodiaceae* (260%) și a celei de *Artemisia* (4348%) este o expresie cenologică a îndeletnicirilor zootehnice a populațiilor din locuirea Starčevo-Criș II. O dovadă convingătoare ne-a fost dată de descoperirea numeroaselor resturi osoase de animale domestice (bou, oaie, capră, porc, ciine) chiar în straturile unde s-au aflat cele mai înalte frecvențe ale polenului de plante rudérale.

ANEXA nr. II

EXPERTIZA ANTROPOLOGICĂ ASUPRA OSEMINTELOR UMANE DESCOPERITE ÎN STRATURILE ROMANELLO-AZILIENE DE LA CUINA TURCULUI

DE

Dr. DARDU NICOLĂESCU PLOPȘOR

În cele două straturi romanello-aziliene descoperite la Cuina Turcului au fost descoperite în context cu materialul arheologic și faunistic un număr de resturi scheletice umane, foarte fragmentare, asupra cărora ne vom opri în expertiza de față.

Stratul romanello-azilian I

În caseta 0 (la adâncimea de 4,90 m), s-au descoperit primul și al doilea molar superior dreapta, aparținând unui individ adult, după gradul de uzură al cuspidilor și rădăcinile complet formate, cu opercularea parului apical.

Stratul romanello-azilian II

1. În caseta M, la adâncimea de 3,35 m, s-au descoperit următoarele fragmente osoase umane : humerusul stîng, cu V-ul deltoidian bine dezvoltat, care coboară pînă la partea superioară a treimii inferioare a osului care a fost distrusă recent. S-a recuperat epifiza distală a humerusului drept. Fragment de arc vertebral de la o vertebră dorsală inferioară. Capul radiusului drept și două treimi din diafiză, precum și un fragment din epifiza distală a radiusului drept, fără posibilități de întregire datorită distrugerilor recente. Epifiză proximală și distală și un fragment de diafiza ale unui cubitus drept, de asemenea fără posibilități de întregire. Oase carpiene : naviculare, lunatum și hamatum de la mîna stîngă și multangulus minus de la mîna dreaptă. Metacarpianul II stînga și epifiza proximală a metacarpianului III stînga. La acestea se adaugă încă 12 falange (I și II) dintre care două în stare fragmentară, și 2 falangete, toate de la mîna.

Toate fragmentele osoase aparțin unui singur individ la care, după dimensiunile ce au putut fi prelevate (închiderea cartilagiilor de creștere, dar cu păstrarea desenului la nivelul capului humeral și capitulului radial), pledează pentru un individ tînr, de vîrstă adultă, sub 30 ani, probabil femeie (?).

2. În intermediarul B, la adâncimea de 3,30 m, s-au descoperit următoarele fragmente osoase umane : 6 fragmente craniene, unul de parietal, foarte gros, un fragment de mastoidă, aparținînd unui individ adult, relativ robust. Un fragment de condil mandibular stîng, aparținînd unui alt individ, mai gracil. Un fragment de mandibulă reprezentat prin regiunea mentonieră și ramura orizontală dreaptă pînă la nivelul

celui de-al doilea molar inclusiv, cu bărbie puternică, trigon și tubercul mentonier dezvoltat și înălțime simfizară mijlocie (estimată). Dinții prezintă o uzură puternică pînă la dentină, denudînd suprafețe pe incisivul central stîng și pe caninul, premolarii și primul molar (parțial) din dreapta și o uzură sub formă de insule pe molarii doi și trei (ultimul izolat de fragmentul de mandibulă) din dreapta. Gradul de uzură atestă o vîrstă adultă spre matură. Notăm în continuare 19 fragmente de coaste, 12 fragmente mici de vertebre (atlas, axis și vertebre dorsale), un fragment omoplat drept (unghiul inferior), jumătatea superioară a diafizei unui humerus fără epifiză, cu V-ul deltoidian foarte puternic, torsionat, aparținînd probabil unui bărbat (?). De asemenea, extremitatea distală a unui humerus fără epifiză aparținînd unui alt individ. Un fragment de radius, porțiunea superioară a osului cu tuberozitatea radială și două fragmente epifize distale radiale, dreapta și stînga, aparținînd la doi indivizi. Jumătatea inferioară a unui cubitus stîng și cîteva oase carpiene : navicularul, capitulum, hamatum și multangulus majus de la mîna stîngă și multangulus majus și minus de la mîna altui individ, mai gracil. Un fragment de creastă iliacă, un astragal de la piciorul drept, cu colul deviat, prezentînd o prelungire a suprafeței articulare în legătură cu poziția de repaus ciucit. Cuneiformul I și cuboidul de la piciorul stîng, metatarsienele I, II, III și IV, 8 falange (I și II) și 2 falangete aparținînd la doi indivizi.

3. În caseta K la adîncimea de 3,10 m, au mai fost descoperite următoarele oseminte care, după stadiul lor de dezvoltare morfologică și metrică, au aparținut unui făt uman în vîrstă de 7 1/2—8 luni : sfenoidul stîng, cele două jumătăți ale mandibulei, clavicula stîngă, omoplatul drept, 9 coaste, 3 piese arcuri neurale vertebrale, 2 humerusuri, 2 cubitusuri și 2 radiusuri, 2 femure, 2 tibii și 2 peronee fragmentare.

Concluzii. În stratul romanello-azilian I de la Cuina Turcului, au fost descoperiți 2 molari aparținînd unui individ de vîrstă adultă. În stratul romanello-azilian II s-au descoperit oseminte aparținînd la patru indivizi : un făt uman de circa 7 1/2—8 luni în caseta K, un adult sub 30 de ani, probabil femeie (?) în caseta M, un individ adult spre matur, relativ robust și probabil bărbat (?) și încă un individ de vîrstă adultă, mai gracil decît femeia din caseta M, în intermediarul B.

ANEXA nr. III

CÎTEVA OBSERVAȚII ASUPRA FAUNEI DE MAMIFERE DIN STRATURILE ROMANELLO-AZILIENE DE LA CUINA TURCULUI

DE

ALEXANDRA BOLOMEY

Resturile faunistice descoperite în săpăturile efectuate la adăpostul de sub stîncă de la Cuina Turcului au o îndoită însemnătate : pe de o parte, pentru că animalele ce au viețuit în epipaleoliticul din întreaga Europă sînt mai puțin cunoscute, pe de altă parte, pentru că aflarea în aceeași așezare a succesiunii epipaleolitic cel mai vechi neolitic din țara noastră oferă posibilitatea urmării eventualelor modificări morfo-biometrice a speciilor persistente ca și, prin speciile dispărute, a schimbărilor de biotop survenite în regiunea Cazanelor în trecerea de la o etapă cronologică la alta. De aceea, prezentarea fracționată a acestui material, cum este cea de față, scade din interesul rezultatelor.

Privind lista speciilor găsite în straturile romanello-aziliene, atenția este reținută în mod deosebit de două dintre ele și anume : *Capra ibex* și *Rupicapra*. Ambele sînt forme montane, care, deși vor fi găsit un mediu prielnic în terenul stîncos și golaș al regiunii, nu își pot explica prezența la o altitudine atît de joasă (maximum circa 400 m) decît printr-un regim climatic încă relativ rece. După cum se știe, capra neagră mai populează masivele înalte de la noi, coborînd în iernile grele pînă pe la 600 m. Cît despre *Capra ibex*, retrasă astăzi în Alpi și Pirinei, documentele paleontologice de la Cuina Turcului sînt primele care atestă existența ei în România în postglaciar.

Restul speciilor constituie o faună banală, care se regăsește aproape fără excepții ca vînat, atît în nivelurile culturii Starčevo-Criș din același adăpost, cît și în multe așezări neolitice. Este o faună de pădure temperată, cu rare elemente de caracter mai stepic (iepure, cal, bizon), fără ca viețuirea celor din urmă să fie exclusă dintr-un mediu mai împădurit.

În mod cu totul orientativ (deoarece rezultatele sînt preliminare), în tabelul speciilor s-a trecut între paranteze numărul minim de indivizi apreciat. Micile diferențe dintre straturile romanello-aziliene I și II, diferențe ce se referă fie la componența vînatului, fie la vînarea mai intensă a uneia sau alteia din specii, trebuie considerate întîmplătoare. Așa, de pildă, cerbul și căprioara sînt întotdeauna asociate. Absența primului în stratul I se datorează, foarte probabil, fărîmițării și prelucrării intense a materialului osos, ceea ce nu a permis identificarea sa. În același mod credem că trebuie interpretată și apariția izolată a falangei de cal ornamentată. Oricum, calul va fi fost rar în regiune chiar și stratul I conținînd numai două piese. O diferență substanțială sub acest raport se constată numai în cazul mistrețului, foarte abundent în stratul I, sporadic în stratul II. În depozitele glaciare, prezența *masivă* a mistrețului se interpretează a fi indicația unei oscilații calde. În cazul postglaciarului

însă, chiar dacă straturile epipaleolitice de la Cuina Turcului s-ar încadra în Alleröd și respectiv, Dryasul târziu, când schimbările climatice au fost mai importante, ele nu vor fi influențat pînă aproape de dispariție o specie euribiontă, cum este mistrețul, cu atît mai mult cu cît eventualele modificări radicale de climă nu se reflectă cu nimic printre celelalte specii.

Se știe că în Europa Centrală și de vest mamutul, *Megaceros*, rinocerul lînos, dispar în Alleröd, singura formă arctică rămînînd renul, care se retrage treptat către nord, în cursul Preborealului ³⁴. Fauna de mamifere din stațiunile italiene mai mult sau mai puțin contemporane cu locuirile epipaleolitice de la Cuina Turcului aduce indicații contradictorii: la Uluzzo ³⁵ și la Grotta del Cavallo ³⁶ s-a găsit tot o faună banală, dominată însă de resturi de cal. În schimbu la Romanelli, *Capra ibex* și elemente arctice în avifaună, precum și marea frecvență de *Asinus hydruntinus* și de dropie, pledează pentru un climat stepic și rece ³⁷. Este de presupus că, în această perioadă fauna de mamifere nu mai avea caracterul uniform din timpul glaciului și că se diferențiasse în microzone, fiecare din acestea dîstingîndu-se prin dominarea unei specii sau a unui grup de specii. Ținînd seama de poziția geografică a României este mai probabil ca, în orice caz în sud-vestul țării, retragerea renului să se fi produs mai

Mamiferele din straturile romanello-azilene de la Cuina Turcului

S p e c i i	Apreciere cantitativă (nr. minim indivizi)	
	Stratul I	Stratul II
1. <i>Sus scrofa</i> L. — mistreț	++++ (5)	+ (1)
2. <i>Capra ibex</i> L. — țap de munte	+++ (4)	++++ (7)
3. <i>Rupicapra rupicapra</i> L. — capră neagră	++ (3)	+++ (4)
4. <i>Bos primigenius</i> BOJ. — bour	+ (2)	+ (2)
5. <i>Bison cf. priscus</i> BOJ. — zimbbru	+ (1)	+ (1)
6. <i>Alces alces</i> (JOHNS) — elan	+ (1)	+ (1)
7. <i>Cervus elaphus</i> — L. cerb	—	+ (2)
8. <i>Capreolus capreolus</i> — căprioară	+ (2)	?+
9. <i>Equus caballus</i> L. — cal	+ (1)	?+
10. <i>Canis lupus</i> L. — lup	+ (2)	+++ (4)
11. <i>Vulpes vulpes</i> L. — vulpe	+ (1)	+ (2)
12. <i>Felis sylvestris</i> SCHREB. — pisica sălbatică	—	+ (1)
13. <i>Ursus arctos</i> L. — urs brun	+ (2)	+ (1)
14. <i>Martes sp.</i> — jder	+ (2)	+ (1)
15. <i>Putorius putorius</i> L. — dihor	—	+ (1)
16. <i>Lepus sp.</i> — iepure	—	+ (1)
17. <i>Castor fiber</i> L. — castor	++++ (7)	++ (3)

³⁴ K. W. Butzer, *Environment and Archaeology*, Chicago, 1964.

³⁵ Edoardo Borzatti von Löwenstern, *La Grotta di Uluzzo*, în *RSP*, 18, 1963, 1-4, p. 80-88.

³⁶ A. Palma di Cesnola, *Prima campagna di scavi nella Grotta del Cavallo, presso Santa Caterina (Lecce)*, în *RSP*, 18, 1963, 1-4, p. 58-72.

³⁷ H. G. Stehlin și P. Graziosi, *Ricerche sugli Asinidi fossili d'Europa*, în *Mém. Soc. Paléont. Suisse*, 56, 1935, p. 20.

timpuriu decât Preborealul. Rolul speciilor arctice va fi fost preluat aici de formele montane, în cazul Cazanelor — capra neagră și țapul de munte. De aceea, considerăm că straturile romanello-aziliene de la Cuina Turcului s-ar încadra poate chiar spre sfârșitul Dryasului târziu și în Preboreal, fără a depăși însă acest stadiu după care, mai cu seamă formele alpine, se vor fi dispus în zonele lor naturale actuale.

Deși baza alimentației o forma carnea de mamifere, purtătorii culturii romanello-aziliene de la Cuina Turcului vînau și păsări (din care s-au găsit 46 de piese în stratul I și 34 în stratul II), așa cum prindeau și, probabil, consumau broasca țestoasă, după cum dovedesc cele câteva fragmente de carapace apărute în ambele straturi. În ceea ce privește pescuitul, după cantitatea oaselor de pește reiese că în stratul I el constituia o îndeletnicire sporadică, în timp ce în stratul II asigura aproximativ 25—30% din hrana comunității.

ANEXA nr. IV

CÎTEVA OBSERVAȚII ASUPRA RESTURILOR DE PEȘTI DESCOPERITE ÎN LOCUIRILE ROMANELLO-AZILIENE (I—II) DE LA CUINA TURCULUI — DUBOVA

DE

TEODOR T. NALBANT

În urma săpăturilor efectuate în adăpostul de sub stîncă de la Cuina Turcului, s-a găsit un relativ bogat depozit de resturi de oase de pește în asociere cu alte resturi de cultură materială de la comunități umane aparținînd epipaleoliticului (cultura romanello-aziliană). În prezenta notă nu dăm decît observațiile asupra unui număr de 12 probe, urmînd ca rezultatele definitive să fie prezentate după cercetarea completă a probelor.

Stratul I romanello-azilian

Caseta K, la 5,10 m adîncime: 21 dinți faringieni, 9,0—13 mm plătică (*Abramis brama*); 21 fragmente de vertebre, diametrul 10,0—17,0 mm, plătică (*Abramis brama*); 1 fragment de dinte faringian, 9,0 mm crap (*Cyprinus carpio*); 1 fragment de dentar, 24,3 mm, știucă (*Esox lucius*); 9 fragmente de vertebre, diametru 6,0—12,0 mm, șalău (*Stizostedion lucioperca*); 1 fragment de axonost, 19,0 mm, neidentificat.

Caseta J, la 5,70 m adîncime: 2 fragmente de arcuri branchiale, dextru și senestru, 14,0—19,5 mm, cu fragmente dinți faringieni, plătică (*Abramis brama*); 3 fragmente de dinți faringieni, 11,0—12,0 mm, plătică (*Abramis brama*); 11 fragmente de vertebre, diametru 9,0—1,80 mm, plătică (*Abramis brama*); 1 fragment de vertebră, diametru 11,0 mm, neidentificabil, ? biban (*Perca fluviatilis*).

Caseta L, între 5,70—5,80 m adîncime: 9 fragmente de vertebre, diametru 11,5—18,0 mm, plătică (*Abramis brama*); 17 fragmente de dinți faringieni, diametru 11,7—12,0 mm, plătică (*Abramis brama*); 3 fragmente de vertebre, diametru 6,0—16,0 mm plătică (*Abramis brama*).

Caseta B, la 5,80 m adîncime: 9 fragmente de vertebre, diametru 9,0—16,2 mm, plătică (*Abramis brama*); 1 fragment de vertebră, diametru 9,0 mm, șalău (*Stizostedion lucioperca*); 2 fragmente de arcuri branchiale, dextru și senestru, 16,5—26,4 mm, plătică (*Abramis brama*); 3 fragmente, de oase neidentificabile.

Caseta L, la 6 m adîncime: 24 fragmente de vertebre, diametru 5,0—17,3 mm, plătică (*Abramis brama*); 11 fragmente de dinți faringieni, 10,0—12,0 mm, plătică (*Abramis brama*); 1 fragment de dinte faringian, diametru 9,0 mm crap (*Cyprinus carpio*); 3 fragmente de oase neidentificabile.

Stratul II romanello-azilian

Caseta K, la 3 m adîncime: 1 fragment de premaxilar 16,5 mm, știucă (*Esox lucius*); 1 fragment de dentar, 27,0 mm, știucă (*Esox lucius*); 4 fragmente de scuturi, 15,0—25,0 mm, cegă (*Acipenser ruthenus*); 1 frag-

ment de coastă, 25,0 mm, gen., sp. (*Cyprinidae*); 6 fragmente de vertebre, diametru 8,0—22,0 mm, gen., sp. (*Cyprinidae*).

Caseta M, la 3,12 m adâncime: 3 fragmente de vertebre, diametru 10,6—13,0 mm, clean (*Leuciscus cephalus*); 1 fragment de arc branchial cu dinți faringieni, 16,5 mm, clean (*Leuciscus cephalus*); 1 fragment de vertebră, diametru 9,4 mm, neidentificabilă specia.

Caseta M, la 3,25 m adâncime: 9 fragmente de vertebre, diametru 6,0—18,0 mm ? plătică (*Abramis brama*); 3 fragmente de vertebre, diametru 14,0—18,0 mm, somn (*Silurus glanis*).

Caseta M, la 3,90 m adâncime: 5 fragmente de vertebre, diametru 7,0—16,0 mm, plătică (*Abramis brama*); 1 fragment de dinte faringian, 11,0 mm, plătică (*Abramis brama*); 1 fragment de frontal, 34,0 mm, șalău (*Stizostedion lucioperca*); 1 fragment de vertebră, diametru 1,0 mm, ? șalău (*Stizostedion lucioperca*); 3 fragmente de scuturi, 22,0—35,0 mm, nisetru (*Acipenser güldenstaedti*); 2 fragmente de oase neidentificabile.

Caseta B, la 3,90 m adâncime: 28 fragmente de vertebre, diametru 6,5—20,0 mm, ? plătică (*Abramis brama*); 1 fragment de scut, 38,0 mm, nisetru (*Acipenser güldenstaedti*); 1 fragment de spin pectoral, 20,0 mm, nisetru (*Acipenser güldenstaedti*).

Caseta N, la 4 m adâncime: 1 fragment de quadrat, 22,5 × 25,0 mm, șalău (*Stizostedion lucioperca*); 2 fragmente de vertebre, dintre care una cu arcul neural și apofiza spinoasă, diametru 8,5 și 8,5 mm, șalău (*Stizostedion lucioperca*); 3 fragmente de vertebre, dintre care una carbonizată, diametru 10,8—11,2 mm, specie neidentificabilă; 1 fragment de scut dorsal, 23,4 mm, ? nisetru (*Acipenser güldenstaedti*); 3 fragmente de oase neidentificabile.

Considerații. Resturile de pești prezentate pînă acum se înscriu printre cele mai vechi documente asupra hranei populației din perioada postglaciară (Follett, 1963—1967; Jiteneva 1962—1968; Susłowska, 1968). Față de clima din acea perioadă, nu putem trage concluzii deocamdată asupra apartenenței subspecifice a speciilor cercetate. Aceasta se poate realiza numai pe baza unui studiu osteologic amănunțit. Față de fauna ihtiologică de astăzi din bazinul Dunării inferioare și în special față de ihtiofauna zonei cataractelor fluviului, resturile amintite nu aduc nimic nou. În general, exceptînd ultimul secol, cînd poluarea apelor a depopulat bazine întregi, fauna acvatică s-a conservat mult mai bine decît cea terestră.

Aceasta se datorează faptului că intervenția omului asupra mediului acvatic, prin pescuit bunăoară, reprezenta infim mai puțin decît ceea ce putea să facă în mediul său. Astăzi, dacă metodele de capturare ale peștelui, ca să nu amintim decît de această posibilitate de diminuare a stocurilor, pot provoca goluri însemnate într-o populație de pești, în urmă numai cu 200—300 ani ele nu aduceau prejudicii prea mari. De aceea este explicabilă talia mare a exemplarelor prinse de către diferitele comunități umane în acea vreme.

Judecînd după dimensiunile vertebrelor sau ale arcurilor și dinților faringieni, plăticile (*Abramis brama*) capturate ajungeau la 10—12 kg și o lungime de 75—85 cm, ceea ce astăzi reprezintă cazuri mai mult decît rare. De asemenea, exemplarele de somn (*Silurus glanis*) capturate, judecînd după diametrul vertebrelor e posibil să fi avut între 15 și 40 kg și

cu o lungime de pînă la 2 m. Cu aceste cîteva date se deschide o altă problemă : care erau metodele de capturare ale peștilor, în general, și ale unor asemenea exemplare în special? Prezența resturilor unor exemplare mici alături de resturile unor exemplare mari de pești ne conduce la ideea, de loc neverosimilă, că nu practicau un pescuit selectiv, deci nu foloseau anumite scule sau unelte pentru anumite specii. Probabil, populațiile situate în defileul Dunării aveau posibilitatea de răstocire sau de închidere a unor văi și suprafețe inundabile, urmînd apoi o adevărată „vînătoare” a fiecărui exemplar de pește rămas pe uscat sau în apă mică.

Resturile calcinate ale unor vertebre denotă că nu se consuma carnea de pește crudă.

Din probele analizate se remarcă o dominanță a resturilor de plătică și de șalău în romanello-azilian I și de plătică și *Acipenseride* în romanello-azilian II.

ANEXA nr. V

UNELE OBSERVAȚII ASUPRA GASTEROPODELOR DESCOPE- RITE ÎN STRATURILE ROMANELLO-AZILIENE DE LA CUINA TURCULUI

DE

Prof. Dr. Doc. AL. V. GROSSU

Stratul romanello-azilian I

Un fragment de *Dentalium* sp. (*Mollusca*, *Scaphopoda*). Existența acestui fragment, întrebuițat ca ornament, poate fi explicată ca provenind din aluviunile unor râuri, care trec prin depozite fosilifere, sau colectat chiar din regiunile fosilifere. În Banat există asemenea cuiburi fosilifere de moluște la suprafață, în malurile abrupte ale râurilor, cu numeroase specii de origine mediteraneană, păstrate în bune condițiuni. Starea fosilizată în care se găsește fragmentul de *Dentalium*, precum și dimensiunile sale mari, exclude posibilitatea ca acesta să aibă proveniența din actuala Mediterană, unde molusca se găsește și astăzi. Astăzi asemenea cochilii nu se găsesc în albia și pe malurile Dunării, dar nu este exclus ca în trecut, când debitul râurilor era cu mult mai mare, resturi de moluște de acest fel să fi fost aduse și mai la vale, sau să fi rămas depozitate în terasele fluviului.

Stratul romanello-azilian II

Din acest strat am determinat următoarele specii de gasteropode : *Theodoxus transversalis* C. Pfeiffer, *Th. danubialis* C. Pfeiffer, *Lythoglyphus naticoides* C. Pfeiffer, *Nassa (Cyclope) neritea* Linné și *Zebrina detrita* Müller. Toate exemplarele acestor specii sînt fosilizate, totuși suficient de rezistente ; ele sînt găurite, încît se presupune întrebuițarea lor la un colier. Primele trei specii se găsesc și astăzi în albia Dunării și pe malurile acesteia în număr mare (cînd scad apele) și au o proveniență recentă (levantin), fiind găsite numai în bazinul dunărean, recente și fosilizate. *Zebrina detrita* este un gasteropod pulmonat, trăiește larg răspîndit pe malurile calcaroase lângă Dunăre, precum și mult în interior. Cochiliile acestei specii, pot fi ușor transportate de ape, așa că se poate explica ușor prezența ei, alături de speciile acvaticе, în depozitele aluvionare. *Nassa (Cyclope) neritea* este un gasteropod marin și prezența sa se poate explica numai printr-o proveniență fosilă, asemenea depozite fosilifere, cu moluște marine mediteraneene existînd în mai multe locuri în apropiere. Transportul lor acvatic și depozitarea lor ca aluviuni nu este exclusă, explicîndu-se astfel și găsirea lor împreună cu alte specii de origine fluvială și terestră. Adunate împreună, au putut servi aceluiași scop, pentru înșirarea lor în coliere, avînd și dimensiuni potrivite. Obiceiul de a fi adunate aceste gasteropode și înșirate în formă de coliere există și astăzi în regiuni cu depozite bogate, actuale sau fosile.

L'ÉPIPALÉOLITHIQUE DE « CUINA TURCULUI » — DUBOVA

RÉSUMÉ

Dans l'abri sous roche de « Cuina Turcului » (village de Dubova, commune de Plavișevița, dép. de Mehedinți), situé dans le massif Ciucarul Mare, aux gorges du Danube (« Cazanele Mari », le SE du Banat), on a découvert de nombreux vestiges d'habitat dans les deux couches épipaléolithiques attribuées au romanello-azilien. Ces vestiges comprennent des outils en pierre (la plupart en silex et quelques-uns en obsidienne et quartzite). La majeure partie de ces outils sont microlithiques et nous mentionnons quelques types rencontrés le plus souvent : grattoirs courts sur éclats ovales, ronds, etc., pointes de type azilien, pointes du type dit « La Gravette », lamelles à bord rabattu, lames à encoches, lames à retouches, pièces finement denticulées, pièces à tronçatures retouchées, pièces à crans, perçoirs, burins, microburins, grattoirs-burins, formes géométriques (segments de cercle, triangles, pièces trapézoïdales), pièces de type esquillé.

En dehors des outils en pierre, mentionnons encore les pièces en os et en bois de cerf (perçoirs, pointes de lance, etc.), un fragment plat provenant d'un harpon en bois de cerf, tout comme des pièces de parure (dents de cerfs, de loups et de ruminants, coquilles d'escargots, le tout percé, et un pendentif rectangulaire en os).

Ajoutons à ce répertoire des fragments d'ocre rouge, d'ocre jaune, de graphite et des objets d'art. Ces derniers sont exécutés en os et en bois de cerf. L'ornementation est invariablement représentée par un décor géométrique incisé. On remarque encore une phalange d'équidé ornée de tous côtés.

En tenant compte de cette ornementation géométrique, tout comme des autres vestiges de civilisation (le mobilier lithique, celui en os et en bois de cerf), découverts autant à « Cuina Turcului » que dans les établissements de la Péninsule italique (les grottes de Maritza, Polesini, Romanelli, Cavallo, Uluzzo, etc.), nous sommes enclins à supposer qu'au moins la partie méridionale du Banat a fait partie de la grande zone méditerranéenne à la fin du paléolithique et au début de l'épipaléolithique.

LÉGENDE DES FIGURES

Fig. 1. — L'abri sous roche de « Cuina Turcului » ; plan général des fouilles, 1964—1969.

Fig. 2. — « Cuina Turcului ». Coupe de la paroi N de la cassette I.

Fig. 3. — « Cuina Turcului ». 1—33, pièces microlithiques : 1—6, 12, 14, 16, 25, 26, couche I épipaléolithique ; 7—11, 13, 15, 17—24, 27—33, couche II épipaléolithique.

Fig. 4. — « Cuina Turcului ». 1—20, pièces microlithiques : 1, 7, 11, 15, 17, couche I épipaléolithique ; 2—6, 8—10, 12—14, 16, 18—20, couche II épipaléolithique.

Fig. 5. — « Cuina Turcului ». 1—19, pièces microlithiques : 1, 2, 4, 14, 16, couche I épipaléolithique ; 3, 5—13, 15, 17—19, couche II épipaléolithique.

Fig. 6. — « Cuina Turcului ». 1 — 26, pièces microlithiques : 2, 4 — 6, 11, 15, 16, 18, 19, 22 — 26, couche I épipaléolithique ; 1, 3, 7 — 10, 12 — 14, 17, 20, 21, couche II épipaléolithique.

Fig. 7. — « Cuina Turcului ». Graphique typologique-statistique des outils provenant des deux couches épipaléolithiques (représentant les types d'outils et le pourcentage respectif du tableau statistique).

Fig. 8. — « Cuina Turcului ». 1 — 7, 9 — 11, objets en os et en bois de cerf (outils, armes, harpon) ; 8, fragment d'un os décoré de quelques lignes finement incisées ; 1 — 7, 10, 11, couche I épipaléolithique ; 8, 9, couche II épipaléolithique.

Fig. 9. — « Cuina Turcului ». 1 — 5, 7, 8, objets en os (outils, armes) ; 6, pièces de parure en dents percées ; 1 — 5, couche II épipaléolithique ; 6 — 8, couche I épipaléolithique.

Fig. 10. — « Cuina Turcului ». 1, 4 — 6, 8 — 14, objets d'art en os et en bois de cerf ; 2, 3, 7, pièces de parure (dent de cerf, coquille d'escargot, les deux trouées, et un fragment de *Dentalium sp.*) ; 1, 2, 4 — 14, couche I épipaléolithique ; 3, couche II épipaléolithique.

Fig. 11. — « Cuina Turcului ». 1 *a, b, c, d*, phalange d'équidé à ornements ; 2, fragment d'un os perforé à un bout et ayant sur l'un des côtés quelques lignes finement incisées ; 3, fragment d'un os à décor en réseau finement incisé ; 4, fragment d'un os à décor incisé ; 1, 3, 4, couche II épipaléolithique ; 2, couche I épipaléolithique.

Fig. 12. — « Cuina Turcului ». 1 *a, b*, fragment d'une côte décorée de lignes incisées ; 2, pendentif rectangulaire en os ; 3, spatule en os ayant la partie inférieure décorée de lignes finement incisées ; 4, 5, pièces de parure (dents de cerf et de loup, perforées). 1—3, couche II épipaléolithique ; 4, 5, couche I épipaléolithique.

Fig. 13. — « Cuina Turcului ». Diagramme pollinique des sédiments de cette demi-grotte (d'après le Prof. Emil Pop, N. Boşcaiu et V. Lupşa) (annexe n° 1).

CIMITIRUL DIN EPOCA BRONZULUI DE LA CIUMEȘTI

DE

IVAN ORDENTLICH și CAROL KACSÓ (Baia Mare)

Localitatea Ciumești (jud. Satu Mare) este din ce în ce mai des consemnată, în ultimii ani, în literatura de specialitate arheologică *. Acest fapt se datorește atât unor descoperiri întâmplătoare de o valoare deosebită¹, cât și publicării rezultatelor sistematice ale unor cercetări din raza localității². Datorită configurației terenului și a zonei geografice în care este amplasată localitatea Ciumești³, prospecțiunile arheologice atestă o locuire intensă din epoca neolitică, aproape fără întreruperi până în zilele noastre⁴.

Cu ocazia săpăturilor sistematice, care au avut drept scop principal studierea necropolei și a așezării celtice s-au depistat și numeroase urme arheologice aparținând unor epoci diferite din comuna primitivă. Printre aceste resturi arheologice amintim un număr relativ mare de morminte aparținând culturii Otomani. În acest sens trebuie să facem o precizare de la început. Mormintele aparținând culturii Otomani au apărut atât în zona cimitirului cât și în perimetrul așezării celtice, aceste două puncte fiind situate la o distanță de circa 600 m unul de altul, în punctele numite

* Săpăturile din raza acestui cimitir au fost efectuate în trei campanii : 1962, conduse de către M. Rusu, 1964 și 1965, de către VI. Zirra M. Zdroba și I. Nemethi. Mulțumim și pe această cale colegilor menționați care, pe lângă materialul arheologic, ne-au pus la dispoziție atât însemnările lor cât și desenele și fotografiile executate cu ocazia săpăturilor.

¹ În acest sens este suficient să amintim doar descoperirea mormintului celtic cu coif din anul 1961, descoperire ce este în curs de publicare sub semnătura lui M. Rusu și O. Bandula.

² VI. Zirra, *Un cimitir celtic în nord-vestul României*, publicată de Muzeul din Baia Mare, 1967 ; I. H. Crișan, *Materiale dacice din necropola și așezarea de la Ciumești și problema raporturilor dintre daci și celți în Transilvania*, publicată de Muzeul din Baia Mare, 1967. Pentru bibliografia detaliată a lucrărilor referitoare la descoperirile de la Ciumești, vezi VI. Zirra, *op. cit.*, nota 2.

³ Pentru descrierea geografică a zonei localității Ciumești, vezi VI. Zirra, *op. cit.*, p. 1 și urm.

⁴ Pentru detalii vezi VI. Zirra, *op. cit.*, p. 1 și urm. și nota 2, iar pentru amplasarea punctelor amintite vezi schița de la p. 2, fig. 1.

„Grajduri” și „Bostănărie”⁵. Terenul ce separă cele două zone nu s-a putut cerceta prin săpături sistematice, fiind afectat unor culturi agricole. Zona în care au fost amplasate mormintele de care ne ocupăm în prezentul studiu este de fapt o zonă de dune nisipoase, iar punctul „Grajduri” este o colină alungită ce se detașează evident de terenul înconjurător⁶. Cu ocazia săpăturilor efectuate în punctul „Bostănărie” au fost degajate un număr de 23 de morminte aparținând culturii Otomani, din care 16 cu ocazia săpăturilor din anul 1962, conduse de M. Rusu, și 7 în anul 1964, săpăturile fiind conduse de data aceasta de Vl. Zirra. În punctul numit „Grajduri” s-au degajat 3 morminte cu ocazia săpăturilor din anul 1964—1965 conduse de Vl. Zirra⁷. Deci în cele două puncte amintite s-au degajat în total un număr de 26 morminte. Este de la sine înțeles că acest număr relativ redus nu înseamnă epuizarea completă a cimitirului de tip Otomani. Totuși credem utilă publicarea rezultatelor obținute chiar și în această formă, datorită faptului că este primul complex ritual de mai mare amploare din faza timpurie a culturii Otomani cercetată prin săpături sistematice în țara noastră.

În legătură cu aceste morminte se ridică două probleme de importanță deosebită și anume: dacă acest complex descoperit poate primi atributul de cimitir și dacă mormintele descoperite în cele două puncte diferite aparțin unui singur complex funerar.

Cu ocazia diferitelor săpături arheologice s-au găsit morminte cu totul izolate înglobate în perimetrul așezărilor aparținând fazei I Otomani⁸, dar numărul acestora fiind extrem de redus (1—2 morminte) nu puteau constitui vestigiile unui cimitir în accepțiunea strictă a cuvântului. La Ciumești, în aceeași zonă, s-au găsit însă 26 de morminte fără ca ele să fie înglobate în cadrul unei așezări contemporane. Pe baza acestor observații credem că aceste morminte constituiau elementele componente ale unui cimitir.

În privința faptului că mormintele din cele două puncte amintite aparțin unui singur complex funerar sau chiar două, observațiile și argumentele în totalitate pledează pentru existența unui singur cimitir. Din analiza materialului ceramic descoperit în mormintele din cele două puncte reiese cu certitudine că materialul este unitar sub toate aspectele; ritual de înmormântare este identic, iar adâncimea la care au fost depuse urnele este aproximativ aceeași. De asemenea trebuie să amintim și faptul că în zona ce separă cele două puncte unde au fost descoperite mormintele s-au descoperit, cu ocazia cercetărilor de suprafață, numeroase fragmente ceramice de tipul celor din morminte. Aceste fragmente de la suprafață

⁵ Pentru amplasarea cimitirului aparținând culturii Otomani în zona cercetărilor sistematice, vezi Vl. Zirra, *op. cit.*, fig. 2.

⁶ Configurația terenului și situația stratigrafică detaliată la Vl. Zirra, *op. cit.*, p. 3—4 și fig. 3.

⁷ La numerotarea mormintelor am păstrat numerotarea din carnetele de șantier, unde atît mormintele aparținând culturii Otomani cît și cele celtice au fost numerotate în continuare, primind în același timp și indicativul anului respectiv de săpătură.

⁸ La Sălcea în punctul numit „Dealul Vida”, într-o groapă care pornea din punct de vedere stratigrafic din nivelul fazei Otomani I, s-a descoperit un mormint de incineratie în urnă de tipul Ciumești. De asemenea și la Foeni și Piscolt (jud. Satu Mare) s-au descoperit morminte izolate de tipul celui de la Sălcea. Materialul se găsește în Muzeul din Carei. Informații I. Nemethi.

provin la rîndul lor probabil tot din morminte, care nefiind depuse la o adîncime prea mare, au fost deranjate cu ocazia lucrărilor agricole.

Pornind de la argumentele expuse mai sus, considerăm că mormintele descoperite în punctele „Grajduri” și „Bostănărie” aparțin unuia și aceluiași cimitir.

Întrucît — așa cum s-a mai amintit — este pentru prima dată cînd se publică un asemenea tip de cimitir, considerăm util să facem descrierea fiecărui mormînt în parte⁹.

A. „Bostănărie”

M. 1/1962. Groapa mormîntului nu s-a putut delimita¹⁰. Urna funerară, avînd o poziție oblică cu gura în jos, a fost descoperită la —50 cm. În interiorul urnei a fost găsită o cantitate relativ mare de cenușă și oase umane calcinate¹¹. Urna funerară (inv. nr. 473)¹² este de culoare gălbui-cenușie, avînd un picior proeminent, corpul bombat, gîtul arcuit, buza evazată spre exterior. Pe umărul vasului, pe părțile laterale, cite o mică toartă, dintre care nu s-a păstrat decît una. Sub toartă drept ornament o bandă circulară formată dintr-o linie adîncită ce separă corpul vasului de gît (fig. 1/1 și 4/1). Dimensiuni : înălțimea 133 m ; diametrul fundului 52 mm ; diametrul gurii 188 mm.

M. 2/1962. Urnă funerară (inv. nr. 474) descoperită la —20 cm. Cenușa și oasele calcinate, care erau puse inițial în urnă, datorită unor deranjări ulterioare au fost împrăștiate în jur. Drept urnă funerară s-a folosit o cană de culoare cenușiu-gălbuie, lucrată dintr-o pastă fină. Fundul plat și proeminent se continuă printr-un corp relativ bombat ; gîtul înalt și arcuit se termină printr-o buză răsfrîntă spre exterior. De la nivelul buzei pornește spre umărul vasului o toartă arcuită, plată în secțiune. Cana este ornamentată cu două benzi circulare, compuse din mici triunghiuri incizate, una pe buză iar a doua pe umărul vasului (fig. 1/2). Dimensiuni : înălțimea 213 mm ; diametrul fundului 67 mm ; diametrul gurii 145 mm.

M. 3/1962. Complexul funerar al mormîntului, compus dintr-o urnă și o cană, a fost depus la —90 cm (fig. 4/2). Trebuie menționat faptul că cenușa și oasele calcinate au fost puse numai în urnă, cana constituînd vasul secundar de ofrandă. Ambele vase au fost depuse în poziție oblică cu gura în sus.

1) Urna propriu-zisă (inv. nr. 475), de culoare gălbuie, este lucrată dintr-o pastă grosolană. Fundul este plat, corpul relativ arcuit, gura largă și buza răsfrîntă spre exterior. Drept ornament pe partea superioară

⁹ Deși după opinia noastră mormintele descoperite în cele două puncte, „Bostănărie” și „Grajduri”, aparțin unui singur complex funerar, descrierea mormintelor o vom face separat pe cele două complexe.

¹⁰ La nici unul din morminte, gropile nu s-au putut delimita, datorită faptului că ele au fost adîncite într-un pămînt nisipos, în care a fost practic imposibilă o observație stratigrafică.

¹¹ Întrucît în toate cazurile cenușa și oasele calcinate au fost depuse în interiorul vaselor care serveau drept urnă funerară, considerăm că nu este necesar să mai menționăm acest fapt la fiecare mormînt în parte.

¹² Întregul material provenit din cimitirul de la Ciumești se găsește în colecția Muzeului județean Baia Mare, purtînd numerele de inventar ale acestui muzeu.

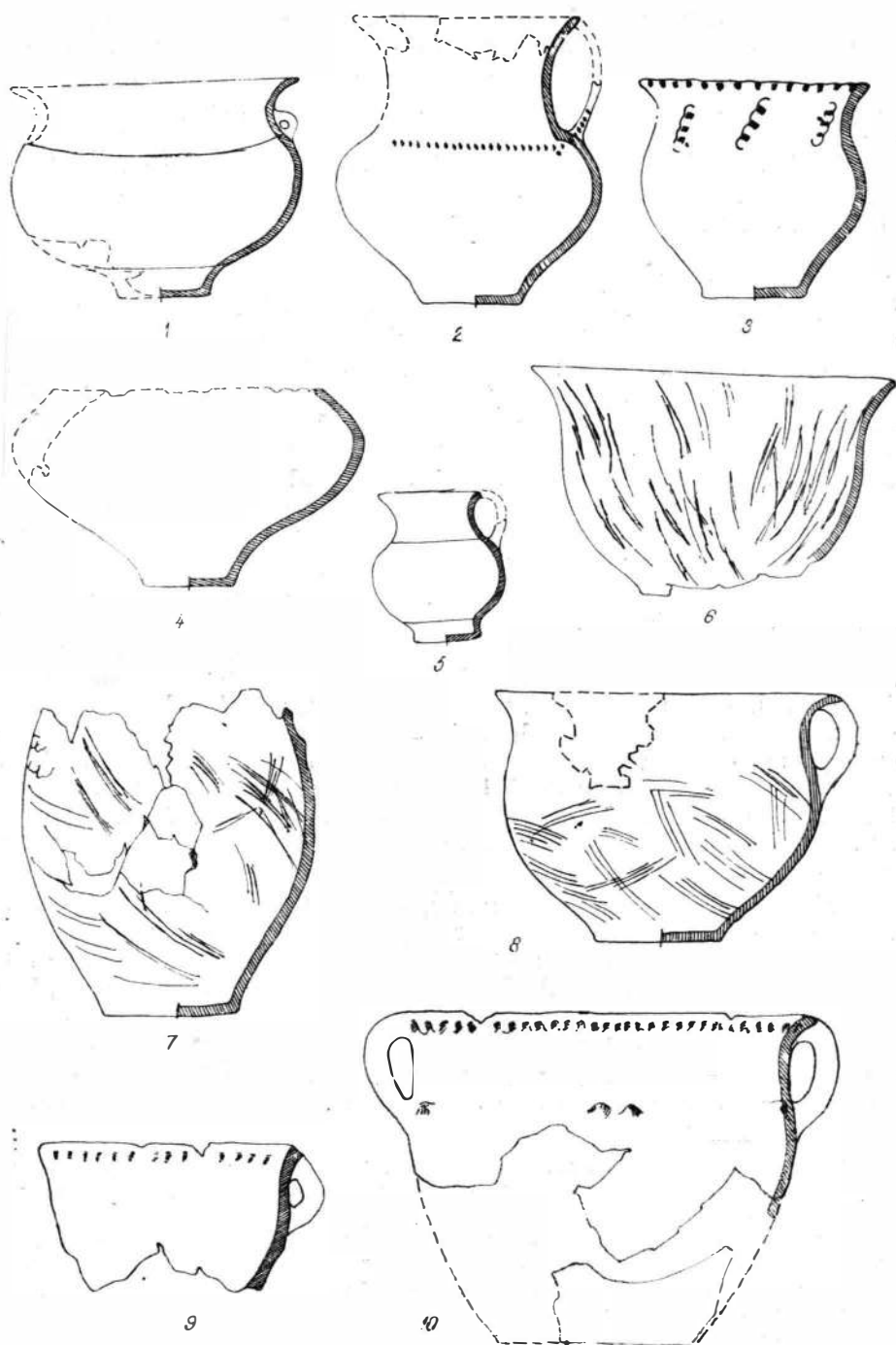


Fig. 1. — Ciumești, Vase din mormintele cimitirului de incinerare din faza I a culturii Otomani.

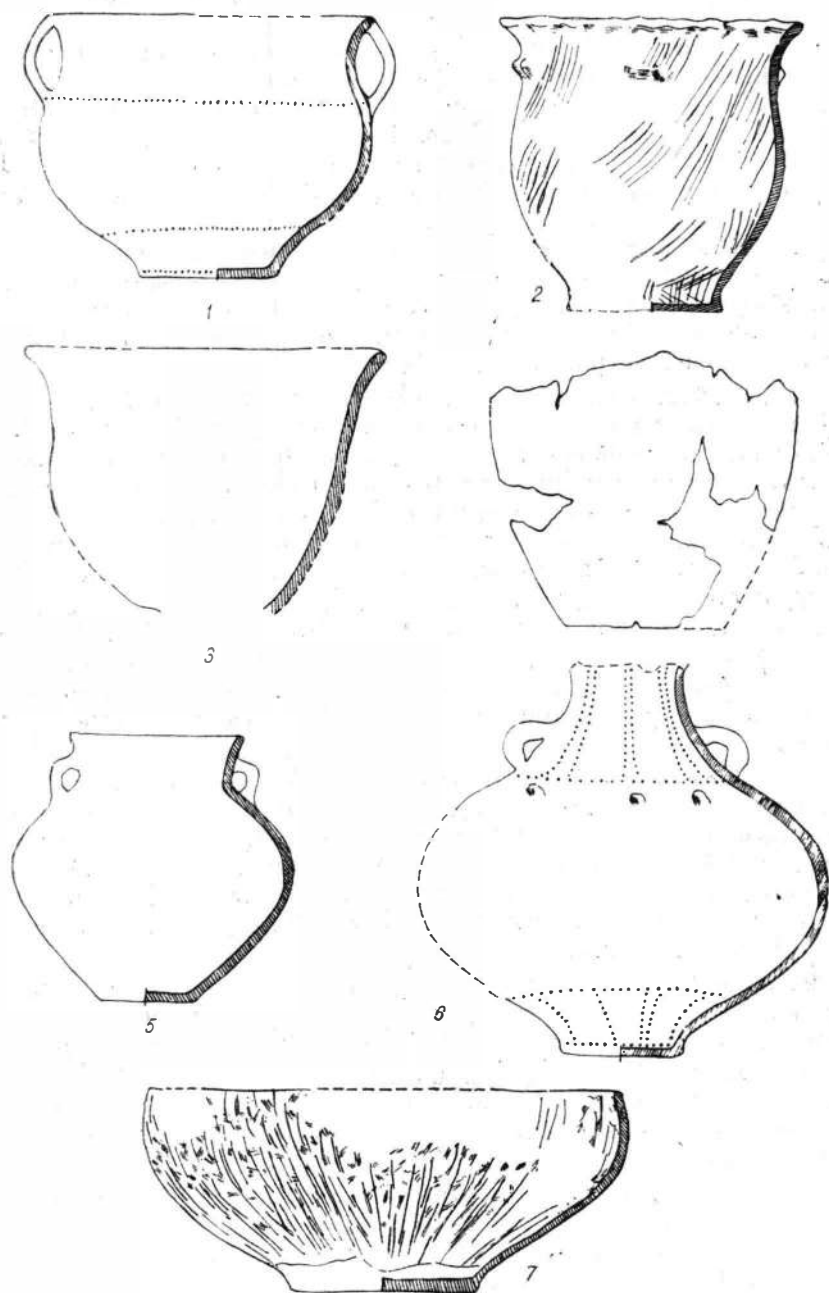


Fig. 2. — Ciumești. Vase din mormintele cimitirului de incinerare din faza I a culturii Otomani.

a corpului urnei sînt aplicate simetric patru benzi oblice, crestate. Buza este ornamentată cu creștături verticale intermitente (fig. 1/3). Dimensiuni: înălțimea 144 mm; diametrul fundului 70 mm; diametrul gurii 152 mm.

2) Cana adiacentă urnei (inv. nr. 476) este de culoare gălbui-cenușie lucrată dintr-o pastă fină. Fundul este proeminent, în formă de picior scund și gol în interior, corpul sferoidal, gîtul înalt și arcuit, buza răsfrîntă spre exterior. Din dreptul buzei pornește o toartă arcuită ce se prinde la baza gîtului, demarcat de corpul vasului printr-o bandă circulară orizontală adînc incizată (fig. 1/5). Dimensiuni: înălțimea 104 mm; diametrul fundului 39 mm, diametrul gurii 64 mm.

M. 4/1962. Urna funerară (inv. nr. 477) a fost descoperită la -20 cm. Din această cauză partea superioară a vasului a fost distrusă de arăturile adînci. Porțiunea care s-a păstrat este de fapt partea inferioară a unei căni de culoare gălbui-cenușie, lucrată dintr-o pastă fină. Fundul este plat, proeminent, corpul puternic bombat (fig. 1/4).

M. 5/1962. Urna (inv. nr. 478) a fost descoperită la -40 cm, inițial în poziție verticală cu gura în jos, deranjată ulterior de arăturile adînci. Cenușa și oasele calcinate care au fost depuse inițial în urnă, datorită deranjamentelor amintite au fost împrăștiate. Din urna de culoare gălbui-cenușie lucrată dintr-o pastă grosolană nu s-a păstrat decît partea superioară a corpului relativ arcuit, avînd gura largă și plată. Suprafața vasului este acoperită în întregime cu striuri dispuse neregulat (fig. 1/6).

M. 6/1962. Urna a fost descoperită la -30 cm, în poziție verticală cu gura în jos (inv. nr. 479). Vasul de culoare roșcat-gălbui este lucrat dintr-o pastă grosolană avînd în compoziție mult pietriș mărunt. Are fundul plat, pereții slab arcuiți, partea superioară lipsind din antichitate. În exterior pereții vasului sînt acoperiți cu striuri dispuse neregulat (fig. 1/7).

M. 7/1962. Urna (inv. nr. 480) a fost descoperită la -40 cm, în poziție verticală cu gura în jos. Vasul de culoare roșcată este lucrat dintr-o pastă grosolană. Are fundul plat, corpul ușor arcuit, gura largă și buza răsfrîntă spre exterior. Toarta arcuită pornește din dreptul buzei. La exterior pereții vasului sînt acoperiți cu striuri dispuse neregulat (fig. 1/8). Dimensiuni: înălțimea 164 mm; diametrul fundului 83 mm; diametrul gurii 215 mm.

M. 8/1962. Mormîntul a fost descoperit la -70 cm, distrus în întregime. Nu s-au putut recupera decît cîteva fragmente ceramice nesemnificative și un număr foarte mic de oase calcinate.

M. 9/1962. Mormîntul, compus din urnă și un vas adiacent, a fost descoperit la -70 cm. Vasele, care inițial erau depuse în poziție verticală, cu gura în jos, au putut fi recuperate doar parțial datorită deranjamentelor ulterioare.

1) Urna (inv. nr. 481) în care au fost depuse resturile provenite de la incinerare are o culoare roșiatică, lucrată dintr-o pastă grosolană, cu fundul plat, pereții ușor arcuiți și buza largă evazată spre exterior. Drept ornament, sub buză, un rînd de alveolări dispuse la intervale regulate. Din dreptul buzei, pe părțile laterale ale vasului, pornesc două torți ușor arcuite, flancate în partea inferioară de două mici proeminențe conice.

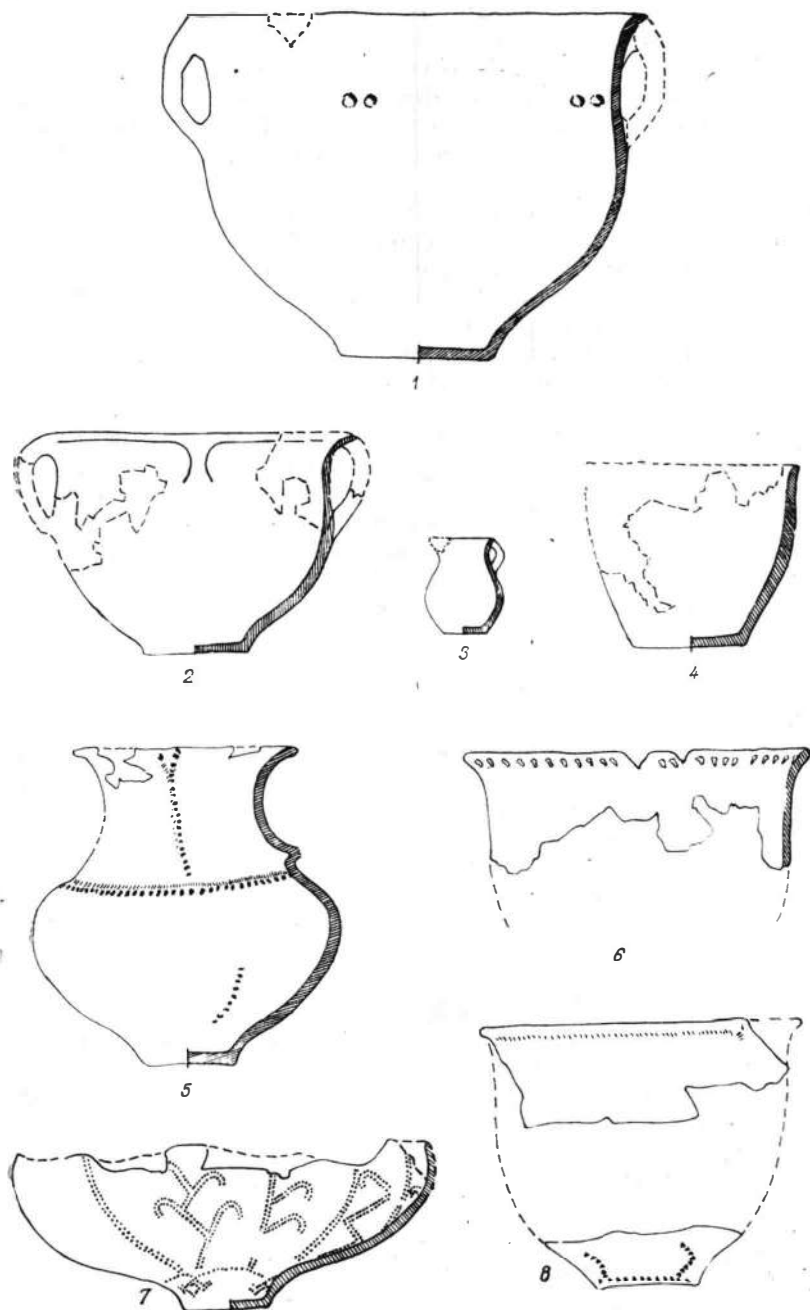


Fig. 3. — Ciumești. Vase din mormintele cimitirului de incinerare din faza I a culturii Otomani.

La același nivel pe corpul vasului se mai găsesc alte două proeminențe alăturate (fig. 1/10). Dimensiuni : diametrul gurii 285 mm.

2) Alături de urnă se afla o ceașcă (inv. nr. 482) din care nu s-a putut recupera decît un fragment din partea superioară. Din fragmentul recuperat rezultă că ceașca avea o singură toartă care pornea din dreptul buzei, aceasta din urmă ornamentată fiind cu un brîu de alveole dispuse simetric (fig. 1/9).

M. 10/1962. Urna (inv. nr. 483) a fost depusă la —75 cm. Vasul, de fapt un castron, are culoarea cafeniu-gălbui, lucrată dintr-o pastă grosolană cu multe pietricele mărunte. Partea inferioară a vasului formează un picior scund și masiv ; pereții sînt oblici, arcuiți mai mult în partea superioară care se termină printr-o gură largă și dreaptă. Atît exteriorul cît și interiorul vasului sînt ornamentate cu striuri dispuse neregulat (fig. 2/7). Dimensiuni : înălțimea 133 mm ; diametrul fundului 120 mm ; diametrul gurii 308 mm.

M. 11/1962. Urna (inv. nr. 484) a fost descoperită la —40 cm, în poziție verticală cu gura în jos. Este un vas de culoare roșie, cu fundul plat și proeminent ; corpul arcuit se termină printr-o gură evazată ușor spre exterior. Pe părțile laterale sînt dispuse simetric două torți ușor curbate care pornesc din dreptul buzei pînă pe umărul vasului. Drept ornament în partea superioară a vasului o bandă orizontală formată din puncte incizate. Același ornament se repetă pe partea inferioară a vasului și pe bordura fundului (fig. 2/1). Dimensiuni : înălțimea 172 mm ; diametrul fundului 85 mm ; diametrul gurii 208 mm.

M. 12/1962. Din urna funerară (inv. nr. 485), descoperită la —60 cm, nu s-a putut recupera decît un fragment de perete din porțiunea inferioară, motiv pentru care nu se poate preciza cu certitudine forma vasului (fig. 2/4).

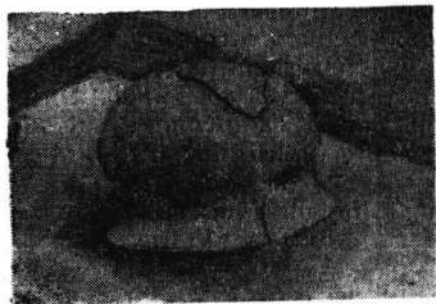
M. 13/1962. Mormîntul a fost descoperit la —50 cm, purtînd urmele unui evident deranjament ulterior. Din urna funerară (inv. nr. 486) nu s-a putut recupera decît o porțiune din partea superioară (fig. 2/3). Alături de urna funerară au fost depuse mai multe fragmente ceramice aparținînd unor vase diferite, precum și o mică lamă de obsidiană.

M. 14/1962. Urna (inv. nr. 487) a fost descoperită la —40 cm, în poziție verticală cu gura în jos. Este de culoare roșcată, lucrată din pastă grosolană conținînd multe pietricele mărunte. Fundul plat și puțin proeminent, corpul ușor arcuit, gura largă și buza evazată spre exterior. Sub buză sînt dispuse în mod simetric patru mici proeminențe conice duble. Corpul vasului este ornamentat cu grupuri izolate de striuri (fig. 2/2). Dimensiuni : înălțimea 186 mm ; diametrul fundului 97 mm ; diametrul gurii 185 mm.

M. 15/1962. Urna (inv. nr. 489) a fost descoperită la —75 cm, în poziție verticală cu gura în jos. Este de culoare roșie, lucrată dintr-o pastă fină. Fundul plat, corpul puternic bombat, gîtul scund și gura dreaptă. Lateral pe umăr dispuse simetric două torți, una de formă semicirculară, iar alta unghiulară (fig. 2/5). Dimensiuni : înălțimea 173 mm ; diametrul fundului 62 mm ; diametrul gurii 109 mm.

M. 16/1962. Urna (inv. nr. 409) a fost descoperită la —40 cm. Inițial vasul a fost depus în poziție verticală cu gura în jos. Are o culoare gălbui-cenușie lucrată dintr-o pastă fină, fundul plat și proeminent, corpul în

formă de bulb de ceapă, gîtul suplu și arcuit, partea superioară a acestuia lipsind. La baza gîtului, de o parte și de alta, două torți mici semiovale. Gîtul este ornamentat cu un grup de linii verticale și una orizontală, formate din mici puncte incizate (fig. 2/6). Același motiv se repetă pe partea



1



2



3



4



5



6

Fig. 4. — Ciumești. Morminte *in situ* din cimitirul de incinerare din faza I a culturii Otomani.

inferioară a vasului unde formează o bandă compusă din două linii orizontale unite prin mai multe linii verticale. Dimensiuni : înălțimea 248 mm ; diametrul fundului 72 mm ; diametrul gîtului în partea superioară, păstrată, 70 mm.

M. 1/1964. Urna (inv. nr. 491) a fost descoperită la —35 cm. Vasul este de culoare roșie, fiind lucrat dintr-o pastă grosolană și avînd fundul drept, proeminent, corpul relativ arcuit, gura largă și evazată spre exterior. De sub buză pornesc simetric două perechi de torți, cele laterale mai mari și arcuite, spre deosebire de perechea a doua care datorită dimensiunilor reduse avea doar un rol decorativ (fig. 3/2 și 4/3). Dimensiuni: înălțimea 131 mm; diametrul fundului 75 mm; diametrul gurii 184 mm.

Alături de urnă la o distanță de circa 20 cm au fost descoperite fragmentele unei cești (inv. nr. 492), a cărei formă nu se poate preciza.

M. 2/1964. Urna a fost descoperită la —60 cm, fiind distrusă în mare parte. Vasul, de fapt o oală, este confecționat dintr-o pastă bună, arsă la negru, cu fundul plat și proeminent, corpul arcuit, buza evazată. Pe părțile laterale două torți alungite ce pornesc din dreptul buzei. Pe partea superioară a corpului două grupe de proeminențe conice duble (fig. 3/1). Dimensiuni: înălțimea 220 mm; diametrul fundului 100 mm; diametrul gurii 286 mm.

M. 5/1964. Mormîntul a fost descoperit la —50 cm. Nu s-au păstrat decît cîteva fragmente nesemnificative de ceramică și oase calcinate.

M. 7/1964. Mormînt incert; nu s-a descoperit decît o căniță (fig. 3/3) de culoare cenușie cu o singură toartă, probabil piesa adiacentă urnei.

M. 8/1964. Mormînt incert descoperit la —40 cm. Nu s-au găsit decît cîteva fragmente nesemnificative de ceramică și cîteva oase calcinate.

M. 9/1964. Urna (inv. nr. 500) a fost descoperită la —50 cm. Distrusă fiind aproape în întregime nu s-a putut recupera decît partea inferioară a vasului. Are o culoare cenușie, cu pete mari negre, lucrată dintr-o pastă foarte fină, cu piciorul proeminent gol în interior și cu pereții subțiri. Decorul mai complex al vasului este executat din linii formate din puncte incizate, unele cu vădite intenții fitomorfe (fig. 3/7).

M. 10/1964. Urna (inv. nr. 501) descoperită la —40 cm era distrusă aproape în întregime. Nu s-a putut recupera decît partea superioară a vasului, care era mai mult ca sigur o ceașcă. Are sub buză drept ornament un aliniament de mici incizii alungite dispuse oarecum simetric (fig. 3/6).

M. 11/1964. Urna (inv. nr. 502) a fost descoperită la —45 cm, în poziție oblică cu gura în jos. Este un vas de dimensiuni mici, culoarea gălbui-cenușie lucrat dintr-o pastă grosolană, de formă tronconică, cu fundul plat, gura largă și dreaptă (fig. 3/4 și 4/4). Dimensiuni: înălțimea 120 mm; diametrul fundului 76 mm; diametrul gurii 118 mm.

Alături de urnă a fost depus un vas de culoare cenușie, lucrat dintr-o pastă grosolană, din care nu s-au putut recupera decît cîteva fragmente.

B. „Grajduri”

M. 26/1964. Urna (inv. nr. 504), descoperită la —50 cm, a fost deranjată ulterior. Vasul în formă de cană are culoarea cenușie, lucrat dintr-o pastă foarte fină, fundul proeminent și alveolat, corpul puternic bombat, gîtul înalt și zvelt, gura largă și evazată spre exterior. Pe gît, pe umăr și pe corpul vasului drept ornament sînt incizate linii mici dispuse la intervale relativ egale (fig. 3/5 și 4/5). Dimensiuni: înălțimea 211 mm; diametrul fundului 50 mm; diametrul gurii 140 mm.

Urna a fost acoperită cu o strachină cenușie din care nu s-au putut recupera decât câteva fragmente ne semnificative. De asemenea în jurul urnei au fost depuse numeroase fragmente ceramice.

M. 27/1964. Mormintul descoperit la —45 cm, constă din două vase, unul de culoare castanie și celălalt de culoare brun-roșcată (fig. 3/8 și 4/6). Numai din primul vas s-au putut recupera câteva fragmente mai semnificative și anume gîtul și porțiunea dinspre fund a vasului, ornamentate cu motive compuse din linii incizate.

Din descrierea mormintelor, deși acestea probabil constituiau numai o parte din cimitir, se pot trage o serie de concluzii — după părerea noastră general valabile — pentru întreg complexul funerar.

Gropile aveau o adîncime mică, variînd aproximativ între 20 și 70 cm. Majoritatea mormintelor au suferit deranjări ulterioare. Excepție fac mormintele M. 1/1962, M. 3/1962, M. 10/1962, M. 14/1962, M. 15/1962 și M. 2/1964. Cauzele acestor deranjamente ulterioare sînt multiple, pe de o parte datorate cimitirului și așezării celtice, amplasate ulterior pe aria cimitirului de care ne ocupăm, și pe de altă parte, arăturilor adînci executate recent cu tractorul.

Toate mormintele prezintă același ritual funerar și anume cel al incinerăției în urnă. Cenușa rugului și oasele incomplet arse, rămase în urma incinerării, au fost depuse în toate cazurile într-un singur vas. Chiar și în mormintele cu două vase (M. 3/1962, M. 9/1962, M. 1/1964, M. 7/1964 (?), M. 11/1964, M. 26/1964 și M. 27/1964), resturile provenite de la




Fig. 5 — Ciumești. „Bostănărie“. Răspîndirea mormintelor aparținînd culturii Otomani, faza I.

rugul de incinerare nu erau repartizate în ambele vase ci erau depuse într-unul singur, cel de-al doilea avînd probabil doar un rol secundar. În afară de cazurile cînd a fost depus lîngă urnă și un al doilea vas numai în două morminte s-au mai găsit și alte obiecte (M. 13/1962 — un silex — și M. 27/1964 — un os nears, probabil de bovină). Dar nici acestea, nefiînd piese caracteristice, nu prezintă certitudinea că au aparținut

inventarului mormintelor, putînd ajunge în apropierea urnei din nivelul anterior Baden-Pécel, sau ulterior datorită deranjamentelor deja amintite.

Privind dispunerea mormintelor în cazul cimitirului ni se pare mult mai elocvent punctul „Bostănărie”, unde au fost descoperite 23 din totalul de 26 de morminte. Din amplasarea pe plan a celor 23 de morminte, se poate constata că acestea nu au fost depuse într-o anumită ordine sau pe grupuri (fig. 5). Nici în ceea ce privește mormintele cu vase duble nu se poate stabili o regulă în privința poziției lor în cadrul cimitirului. Deși observațiile se bazează numai pe un număr de 23 morminte credem că nu greșim dacă afirmăm că acestea, în cadrul cimitirului, erau amplasate la întîmplare.

Apartenența culturală a cimitirului de la Ciumești nu ridică probleme deosebite. Marea majoritate a vaselor descoperite în morminte au analogii, pînă la identitate, într-o serie de așezări aparținînd fazei I a culturii Otomani. Aceste analogii se referă atît la formă cît și la decor.

Spațiul articolului de față nu ne permite o analiză detaliată a tuturor formelor și elementelor decorative; în consecință ne vom rezuma numai la piesele cele mai caracteristice. Vasul din M. 2/1964 (fig. 3/1) își are replica în așezarea de la Sălacea unde într-un mormînt izolat de incinerare s-a descoperit un vas similar¹³. De asemenea vasele din mormintele M. 3/1962 (fig. 1/3), M. 9/1962 (fig. 1/9), M. 6/1962 (fig. 1/7), M. 7/1962 (fig. 1/8), M. 9/1962 (fig. 1/10), M. 10/1962 (fig. 2/7), M. 14/1962 (fig. 2/2), M. 2/1964 (fig. 3/1) și M. 1/1964 (fig. 3/2) au analogii pînă la identitate cu vasele descoperite în așezarea de pe „Cetățuia” Otomani¹⁴ și în nivelurile aparținînd fazei I Otomani de la Sălacea¹⁵.

Decorul vaselor atribuite culturii Otomani, descoperite pe vasele din mormintele de la Ciumești, deși sărăcăcioase, le putem împărți în două grupe mari: decor incizat și decor în relief.

Pe vasele din mormintele: M. 9/1962 (fig. 1/9), M. 6/1962 (fig. 1/7), M. 7/1962 (fig. 1/8) și M. 10/1962 (fig. 2/7) decorul caracteristic este cel al inciziei în formă de striuri ce acoperă mai mult sau mai puțin toată suprafața vasului. Excepție constituie decorul de pe vasul din M. 14/1962 (fig. 2/2) unde decorul striat este prezent doar pe grupe izolate.

Striul ca formă de decor este unul din motivele cele mai vechi întîlnite pe ceramică, în stațiunile cercetate aparținînd fazei I a culturii Otomani¹⁶. În acest sens trebuie să facem următoarea precizare. În contextul evoluției acestui decor s-a putut sesiza în cadrul așezării de la Sălacea o evoluție internă pe verticala stratigrafică a fazei I Otomani. Inițial striurile acopereau întreaga suprafață a vasului, ca pe urmă acestea să-

¹³ Urna nepublicată se găsește în colecția Muzeului din Oradea sub nr. inv. 4292.

¹⁴ I. Ordentlich, *Поселения в Отомани в свете последних раскопок*, în *Dacia*, N. S., VII, 1963, pl. 5/1,3, 4.

¹⁵ Întregul material provenit din săpăturile din așezarea de la Sălacea se găsește nepublicat în colecțiile Muzeului din Oradea.

¹⁶ D. Popescu, *Sondajele de la Socodor*, în *Materiale*, II, 1956, fig. 7/3, 4, 15, fig. 8/2, 14 etc.; I. Ordentlich, *op. cit.*, fig. 5/1, 5, 6. De asemenea în nivelurile aparținînd fazei I Otomani, decorul striat este motivul cel mai frecvent. Caz similar și la Potău (Jud. Satu Mare): săpătură executată de T. Bader și S. Dumitrașcu. Materialul inedit se găsește în colecțiile Muzeului din Satu Mare.

fi prezentate doar pe grupe dispersate neuniform pe suprafața acestora¹⁷, persistând sub această formă și la începutul fazei II a culturii respective, după care dispare complet nemaifiind întâlnit în repertoriul motivistic din cadrul culturii evoluatote Otomani.

Al doilea motiv decorativ, ca pondere, pe vasele din cimitirul de la Ciumești sînt creștăturile pe buză și proeminențele alungite și crestate, aplicate pe corpul vasului. Aceste motive decorative le găsim pe vasele din mormintele : M. 3/1962 (fig. 1/3), M. 9/1962 (fig. 1/9, 10), M. 14/1962 (fig. 2/2).

Acest motiv în relief este foarte frecvent în toate așezările cunoscute aparținînd culturii Otomani¹⁸. În același timp trebuie să precizăm faptul că este singurul care se păstrează în toate fazele de evoluție, fără nici o modificare esențială.

Un alt decor incizat — mai puțin frecvent — în cadrul culturii Otomani, întâlnit pe vasele de la Ciumești este combinația de linii formate din mici puncte incizate : M. 2/1962 (fig. 1/2), M. 11/1962 (fig. 2/1), M. 9/1964 (fig. 3/7), M. 26/1964 (fig. 3/5). Acest element decorativ este un împrumut în cultura Otomani, mai mult ca sigur provenit din aria culturii Vučedol. Constatăre întărită și de faptul că vasul din M. 16/1962 (fig. 2/6) aparține acestei culturi. Prezența culturii Vučedol în aria culturii Otomani ni se pare plauzibilă dacă ținem cont de faptul că faza I a culturii Otomani și cultura Vučedol, în parte, sînt cronologic paralele, iar limitele ariei lor de răspîndire se intersectează. În sensul penetrației unor motive decorative străine în ornamentul Otomani, este interesant faptul că acest fenomen se manifestă doar în faza ei inițială, pentru ca ulterior pe parcursul evoluției sale să manifeste o accentuată incompatibilitate față de toate influențele străine, exceptînd cultura Wietenberg¹⁹.

Așa cum s-a amintit în prezenta lucrare, un motiv aparte îl constituie decorul de pe vasul din M. 9/1964 (fig. 3/7), unde partea inferioară păstrată a vasului este decorată cu un motiv format din puncte incizate, avînd vădite caractere fitomorfe. Acest decor fitomorf este foarte rar întâlnit în cadrul culturii Otomani, cunoscut fiind doar pe fructierele cu picior, pătrat sau rotund. Acest tip de vas este frecvent întâlnit în cultura Baden-Pécel, în special în descoperirile din bazinul mijlociu al Dunării²⁰. Probabil din această cultură a fost preluat ulterior de purtătorii culturii Nagyrév²¹ și Otomani. Același tip de picior apare și în cultura Unětice în Moravia²², preluat direct de la populația Nagyrév.

¹⁷ Evoluția acestui decor a fost dezbătută pe larg de I. Ordentlich în cadrul comunicării, *Cronologia internă a culturii Otomani*, susținută la catedra de Istoria României a Facultății de istorie din Iași, în Decembrie 1968.

¹⁸ D. Popescu, *op. cit.*, fig. 8/2,3 ; fig. 11/5,6 ; fig. 13/3—5, 8, 9. În așezarea de la Socodor întâlnim aceeași situație de la Ciumești ; pe o serie de vase brîul creștat de pe buză este combinat cu striuri dispuse pe corpul vasului, fig. 48/1—7, 14—16 etc. ; I. Ordentlich, *op. cit.*, fig. 5/2, 6.

¹⁹ Pentru fondul acestei probleme. I. Ordentlich, *Sisteme de fortificație în cadrul culturii Otomani*, în *Dacia*, N. S., XIII (în pregătire).

²⁰ I. Banner, în *ArchHung*, 35, 1956, Budapesta. pl. XCII/16;XCVI/32, c/13.

²¹ N. Kalicz, *Korabronzkori hamvasztásos temetkezések Alsonémedi határában*, în *AÉ*, 2, 1957, p. 131.

²² L. Hajek, *Kleine Beiträge zur Kenntnis der Aunjetitzer Kultur*, în *PA*, 44, 1953, p. 209, pl. 5/3—8.

De asemenea motivul fitomorf îl întâlnim — cu totul izolat — pe gîtul unei căni aparținînd fazei II a culturii Otomani, descoperită în așezarea „Cetățuia” Otomani²³, preluat direct din repertoriul motivistic al fazei antecedente.

În lipsa unor elemente sigure de datare în cimitirul de la Ciumești, acesta se poate încadra totuși cu relativă siguranță, pe baza analogiilor care ne stau la dispoziție.

Din contextul lucrării reiese faptul că din punct de vedere al apartenenței culturale cimitirul de la Ciumești aparține fazei I a culturii Otomani. Această fază a fost încadrată în urma cercetărilor din ultimul timp în bronzul timpuriu Br. A, nedepășind limita acestei perioade²⁴. Faptul este întărit și de o descoperire din așezarea aparținînd fazei I și II a culturii Otomani de la Sălcea, unde groapa mormîntului de incinerare în urnă, aparținînd fazei I, a fost căpăcuită de un nivel în care s-a descoperit în condiții stratigrafice certe un inel de timplă din aur de tip Sărata Monteoru, cu posibilități de încadrare precisă cronologică în Br. B₁²⁵. De asemenea cercetătoarea maghiară A. Mozsolics atribuie nivelurile inferioare de la Socodor — care aparțin fazei I a culturii Otomani — culturii Nagyrév²⁶, încadrată cronologic tot în Br. A. În privința unei încadrări mai strînse cronologice a cimitirului de la Ciumești, un element de importanță deosebită îl constituie — așa cum s-a mai amintit — decorul format din grupe dispersate de striuri de pe vasul din M. 14/1962 (fig. 2/2). Întrucît această manieră de execuție a decorului nu apare decît spre sfîrșitul fazei Otomani I, credem că nu greșim dacă încadrăm cimitirul în a doua perioadă a fazei timpurii a epocii bronzului și anume în Br. A₂.

Revenind la ritul de incinerare din cimitirul de la Ciumești ținem să mai precizăm următoarele. Vasele în care au fost depuse resturile provenite în urma incinerării nu sînt vase confecționate special pentru acest ritual, ci ele aparțin repertoriului cunoscut al vaselor uzuale ce se găsesc în toate așezările aparținînd fazei I a culturii Otomani. În al doilea rînd deși ritul incinerăției este foarte răspîndit în perioada bronzului timpuriu și în zonele limitrofe ariei culturii Otomani, totuși se deosebesc prin faptul că resturile incinerării nu sînt depuse în urnă ci sînt împrăștiate în jurul vaselor depuse drept ofrandă în morminte²⁷. Cercetătorul maghiar N. Kalicz preconizează ideea — la care ne raliem totul — că ritul de incinerare din faza timpurie a epocii bronzului a fost preluat din cultura anterioară Baden-Pécel²⁸, rit care se generalizează atît în Cîmpia Panoaică cît și în zonele limitrofe, excepție făcînd doar o anumită porțiune a cursului Mureșului. Constatarea este valabilă pe tot parcursul bronzului

²³ I. Ordentlich, *op. cit.*, în *Dacia*, N. S., VII, fig. 7/1.

²⁴ I. Ordentlich, *Die innere Periodeneinteilung der Otomanikultur in Rumänien*, comunicare ținută la al VII-lea Congres de pre- și protoistorie, Praga, 1966.

²⁵ E. Zaharia, *Die Lockenringe von Sărata-Monteoru*, în *Dacia*, N. S., III, 1959, p. 119, fig. 7/5, 6.

²⁶ A. Mozsolics, *Die Ausgrabungen in Toszeg im Jahr 1948*, *ActaArch-Budapesta*, II, 1952, p. 36—69. În acest sens ținem să facem următoarea precizare: încadrarea cronologică a nivelurilor inferioare de la Socodor preconizată de cercetătoarea maghiară ni se par întru totul reale, dar nu putem fi de acord cu atribuirea acestor niveluri culturii Nagyrév, întrucît aceste niveluri aparțin cu certitudine culturii Otomani și anume fazei sale de început.

²⁷ N. Kalicz, *op. cit.*, p. 132.

²⁸ *Ibidem*.

timpuriu, ca în faza imediat următoare a epocii bronzului — bronzul mijlociu — să dispară aproape complet, trecându-se la un nou rit de înmormântare și anume la înhumația în poziție chircită.

LA NÉCROPOLE DE L'ÂGE DU BRONZE DE CIUMEȘTI

RÉSUMÉ

À l'occasion des fouilles dans un établissement et dans une nécropole celtiques, à proximité de Ciumești (dép. de Satu-Mare), on a découvert 26 tombes appartenant à l'âge du bronze. Du total de ces tombes, 23 ont été découvertes au lieu-dit « Bostănărie » et 3 au lieu-dit « Grinduri ». Étant donné que les deux endroits se trouvent à une distance d'environ 600 m, les auteurs considèrent que les tombes appartiennent à la même nécropole.

Le rite funéraire de cette nécropole est celui de l'incinération. Les restes provenant de l'incinération, c'est-à-dire les cendres et les ossements calcinés, sont déposés dans une urne; même si la tombe renferme deux vases, les restes se trouvent dans un seul vase, le second représentant une offrande funéraire.

En analysant l'emplacement des tombes on est arrivé à la conclusion que la nécropole ne respectait pas une disposition précise; au contraire, les tombes sont éparpillées.

Sur la foi des analogies possibles ayant trait aux vases mis au jour, les auteurs opinent en faveur de l'encadrement de cette nécropole dans la civilisation d'Otomani. Les analogies les plus proches se trouvent dans la céramique mise au jour dans les couches inférieures des établissements de « Cetățuia » Otomani, « Dealul Vida », Sălacea, Socodor et Vârșand. Étant donné que lesdites couches appartiennent à la phase I de la civilisation d'Otomani, la nécropole de Ciumești peut être attribuée à la même phase. Du point de vue de la chronologie relative, cette phase est encadrée dans la période dénommée Reinecke A. Sur la foi de certains ornements des vases, les auteurs situent la nécropole dans Reinecke A₂.

LÉGENDE DES FIGURES

- Fig. 1. — *Ciumești*. Vases des tombes de la nécropole d'incinération appartenant à la civilisation d'Otomani, phase I.
- Fig. 2. — *Ciumești*. Vases des tombes de la nécropole d'incinération appartenant à la civilisation d'Otomani, phase I.
- Fig. 3. — *Ciumești*. Vases des tombes de la nécropole d'incinération appartenant à la civilisation d'Otomani, phase I.
- Fig. 4. — *Ciumești*. Tombes *in situ* de la nécropole d'incinération appartenant à la civilisation d'Otomani, phase I.
- Fig. 5. — *Ciumești* « Bostănărie ». Disposition des tombes appartenant à la civilisation d'Otomani, phase I.

PREZENȚA ȘI CONTINUITATEA GETICĂ ÎN TOMIS ȘI CALLATIS

DE

C. SCORPAN (Constanța)

Cunoașterea populațiilor Dobrogei antice și mai ales a populației băștinașe getice, a permanenței și continuității ei de-a lungul veacurilor, constituie o preocupare de frunte a arheologiei, preocupare cu atât mai necesară în această regiune, cu cât aici contactul direct al geților cu alte populații și civilizații, amestecul și interferențele puternice și de durată, conferă continuității autohtonilor aspecte deosebite.

Cercetările intense, mai ales din ultimii ani, au reușit să dovedească că în regiunea dintre Dunăre și Marea Neagră s-a dezvoltat, de la mijlocul mileniului I î. e. n., o bogată cultură indigenă de caracter etnic traco-getic, asupra căreia au acționat cei doi factori de mare însemnătate: cel grecesc și cel scitic.

Izvoarele literare și cele epigrafice conțin numeroase și substanțiale informații referitoare la băștinașii acestui ținut. Dintre cele mai de seamă izvoare, de altfel cunoscute, amintim pe Hecateu din Mile¹, Herodot din Halicarnas², Hellenicos din Mitilene³, Tucicide⁴, Strabon⁵, Trogus Pompeius⁶,

¹ Hecateu fixează la sud de Istru, pe pământul de azi al Dobrogei, două triburi getice: crobizii și terizii (trizii), ca și cetatea Orgame — probabil viitoarea Argamum, la capul Dolojman (Fr., 170—172).

² Herodot, IV, 93; IV, 97, 98, 99; V, 3.

³ Despre credința în nemurire și în Zamolxis a geților, crobizilor și terizilor, Hellenicos, *Obiceiuri barbare*, Fr., 73.

⁴ „... geții peste care dai dacă treci munții Haemus” și „Geții și populațiile din acest ținut se învecinează cu sciții”, Tucicide, *Istorie*, II, 96.

⁵ „Acești geți locuiau și pe un mal și pe celălalt al Istrului”. Strabon are însă cunoștință și despre amestecul băștinașilor geți de la nordul și de la sudul Dunării cu alte neamuri, printre care menționează pe sciți, sarmați, bastarni, celți, *Geografia*, II, 5, 12; VII, 3, 2; 5, 1; 5, 12. Acest amestec a dus și la o nouă denumire a ținutului dintre Dunăre și Mare. „Datorită mulțimii locuitorilor de acolo care au trecut peste Tyras și peste Istru și s-au așezat în ținutul de dincoace, o bună parte din Tracia s-a numit și ea Scythia Mică”, *ibidem*, VII, 4, 5.

⁶ Informații cu privire la o uniune de triburi getice din nordul Dobrogei. Încercările sciților, conduși de Atheas, de a trece la sudul Dunării au fost împiedicate de opoziția armată a geților conduși de un *Histriarorum rex*, (Trogus-Pompeius), IX, 2, 3. Acest *rege al istrienilor* este considerat, de la V. Pârvan Incoace, drept șeful uniunii tribale getice din nordul Dobrogei. *Contraofensiva getică, un moment biruitoare sub acel rex Istriarorum* . . . , la V. Pârvan, *Gelica*, în *ARMSI*, seria III, tomul III, 1926, p. 54.

Ovidiu ⁷, Cassius Dio ⁸ ș.a. ⁹. Izvoarele epigrafice completează informațiile din istoricii antichi asupra geților și a unor formațiuni statale pe teritoriul Dobrogei. O inscripție descoperită la Histria atestă relațiile dintre cetatea de pe malul lacului Sinoe și geții conduși de puternicul „rege” Zalmodegikos, în jurul anului 300 î.e.n. ¹⁰. Dependenta cetăților grecești de pe litoralul de vest al Mării Negre față de formațiunile politice ale băștinașilor este scoasă în evidență și de alt decret de la Histria, ridicat în cinstea lui Agathocles, fiul lui Antiphilos ¹¹. Putem astfel vorbi, în stadiul actual al cercetărilor, despre *politica pontică* a regilor geți, de la Dromichaites pînă la Burebista ¹².

Izvoarele literare și cele epigrafice atestă deci, cu certitudine, nu numai existența populației getice autohtone, dar și a unor formațiuni politice statale incipiente, de a căror rol și influență asupra cetăților grecești s-a dovedit a fi fost uneori hotărîtoare. Totodată, din izvoarele cercetate se desprinde încă o concluzie și anume că traco-geții nu au fost singurii locuitori ai acestor meleaguri, ci că ei au asimilat în sinul lor o serie de alte populații: sciți, celți, bastarni, sarmați.

Începînd cu secolul I e.n. și pînă în secolul al VI-lea e.n., pe teritoriul Dobrogei a avut loc adîncul fenomen al romanizării. Pe lângă populația de bază a geților, teritoriul va fi intens populat, în primul rînd de cetățeni romani și romanizați, dar de origini diferite. Populația autohtonă a rămas și în această perioadă, în marea ei majoritate, geto-dacă. Populațiile străine, infiltrate în veacurile anterioare, s-au topit în masa indigenilor. După cucerire însă, populația băștinașă getică, care se opusese în mai multe rînduri înaintării romane, a fost supusă unui tratament dintre cele mai aspre.

Existența unor sate de geto-daci este dovedită și de păstrarea în epoca romană a unor așezări vechi care poartă numele inițial, cum ar fi Capidava, Buteridava, Sucidava, Sacidava ¹³. Inscripțiile păstrează și ele numele unor băștinași ¹⁴.

Numeroase reliefuri reprezentînd pe Eroul sau Cavalerul Trac, descoperite pe întregul teritoriu al Dobrogei romane, reflectă vitalitatea elementului indigen și perpetuarea culturii sale ¹⁵.

⁷ *Tristele*, I, 10, 13—14; II, 3, 1—14; III, 9, 1—10; V, 2, 65—70; V, 7, 50—60; V, 10, 25—30; *Scrisori din Pont*, IV, 13, 17—23, 33—40.

⁸ Din *Istoria romană* a lui Cassius Dio, au o deosebită valoare capitolele privitoare la cucerirea Dobrogei de către romani între anii 29—28 î. e. n., din care se desprind date despre existența, la sfîrșitul secolului I î. e. n., a unor state, formațiuni politice statale ale geților de pe teritoriul Dobrogei, LI, 24, 26.

⁹ Pseudo-Scymnos, 740, 750, 755; Pliniu cel Bătrîn, *Istoria Naturală*, IV, II, 41.

¹⁰ Vezi D. M. Pippidi, *Știri noi despre legăturile Histriei cu geții în secolul al III-lea*, în *Contribuții la istoria veche a României*, București, 1967, p. 167—185.

¹¹ Din acest decret reiese cu claritate că în pragul secolului al II-lea î. e. n., cetățile grecești, în special Histria, dispuneau de un tratat de alianță (în cadrul căruia plăteau un adevărat tribut regulat) cu „basileul” Rhemaxos, care avea obligația de a apăra coloniile grecești de atacurile unor cete de traci. Cf. D. M. Pippidi, *Histria și geții în secolul al II-lea î. e. n. Observații asupra decretului în cinstea lui Agathocles, fiul lui Antiphilos*, în *Contribuții . . .*, p. 186—221. Vezi și H. Daicovicu, „Regatul” lui Rhemaxos, în *Acta Musei Napocensis*, IV, 1967, p. 445.

¹² Em. Condurachi, *Burebista și orașele pontice*, în *SCIV*, IV, 1953, 3—4, p. 521; D. M. Pippidi, în *Din istoria Dobrogei*, vol. I, 1965, p. 230—231.

¹³ Se pot adăuga Sagadava, Zisnudava, Muridava, Scaidava (la Procopius). Cf. R. Vulpe, *Histoire ancienne de la Dobroudja*, București, 1938, p. 190—193 și p. 328—331.

¹⁴ R. Vulpe, *op. cit.*, p. 190—191.

¹⁵ *Ibidem*, p. 230—233. Vezi și C. Scorman, *Cavalerul Trac*, Constanța, 1967.

O problemă de mare însemnătate pentru înțelegerea continuității populației aborigene în epoca romană este pătrunderea și colonizarea pe teritoriul Dobrogei a unor grupe geto-dace de la nordul Dunării, fenomen care trebuie înțeles ca un aport la componenta autohtonă de bază a Scythiei Minor, ca un impuls reîmprospătător al elementului getic de aici. În această problemă, cercetările noastre au adus o contribuție prin descoperirea urmelor materiale ale carpilor pe teritoriul Dobrogei antice¹⁶.

Dintre cele mai însemnate cercetări și săpături arheologice care au permis cunoașterea gradului dezvoltării social-economice locale și a prezenței și continuității autohtonilor geți, menționăm următoarele: Cernavoda¹⁷, Tariverde¹⁸, Bugeac¹⁹, Satu Nou²⁰, Murighiol²¹, Telița²², Nuntași²³, Rasova²⁴.

*

Și acum, pentru a reveni la problemele legate strict de relațiile dintre greci și geți la Pontul Stîng, ne este cunoscut faptul că ele au fost multiple și complexe. Ceea ce ne interesează aici în mod deosebit este prezența și persistența populației getice în orașele de pe litoral.

În sensul celor spuse mai sus, izvorul cel mai bogat și mai interesant rămîne Publius Ovidius Naso. Poetul constata în primul rînd, pe teritoriul dintre Dunăre și Mare, o numeroasă populație getică²⁵. Din operele lui Ovidiu reiese însă cu claritate și prezența geților în însăși interiorul orașului Tomis. El afirmă, desigur exagerat, că geții îi covîrșesc pe greci, influențînd și chiar schimbînd limba greacă a tomitanilor. Ovidiu ajunge să înțeleagă limba getică și declară că a scris un poem în această limbă²⁶. Trebuie de asemenea să subliniem cu toată atenția faptul că Ovidiu avea cunoștință despre amestecul de populații din Dobrogea și el amintește, pe lîngă geți, pe traci, besi, corali, sciți, sarmați²⁷.

¹⁶ C. Scorpan, *Contribuții arheologice la problemele etnice ale Dobrogei antice, I. Carpi în Scythia Minor*, în *Pontice*, I, 1968, p. 342—364. Luăm în considerație numai imigrările de geto-daci de la nordul Dunării, întrucît cele ale unor grupe de traci sudici, ca *bessi* și *laii*, constituie o problemă aparte. Cf. R. Vulpe, *op. cit.*, p. 186—189.

¹⁷ D. Berciu, *Descoperirile getice de la Cernavoda și unele aspecte ale începutului formării culturii Latîne geto-dace la Dunărea de jos*, în *Materiale*, IV, p. 281—309.

¹⁸ D. Berciu, C. Preda, în *Materiale*, V, p. 318.

¹⁹ M. Irimia, *Cimitirele de incinerare geto-dacice de la Bugeac-Ostrov*, în *Pontice*, I, 1968, p. 193.

²⁰ B. Mitrea, C. Preda, N. Anghelescu, în *Materiale*, VII, 1961, p. 283.

²¹ Exspectatus Bujor, în *SCIV*, VI, 1955, p. 571 și *SCIV*, VII, 1956, p. 243; idem, în *Dacia*, N. S., II, 1958, p. 125.

²² Gh. Simion, Gh. I. Cantacuzino, în *Materiale*, VIII, 1962, p. 373.

²³ *SCIV*, XII, 1961, 2, p. 387.

²⁴ La Rasova au fost descoperite primele vase de producție indigenă, lucrate la roată, cunoscute în Dobrogea pentru perioada secolelor II-I î. e. n. Cf. C. Scorpan, *op. cit.*, 359—363.

²⁵ „După ce am străbătut mări îndepărtate, pe sub attea stele, am fost adus pe meleagurile îndepărtate ale geților de mîna cezarului”, *Tristele*, I, 5, 61—62. „Și aici au venit coloni trimiși din Milet și au construit locuințe printre geți”, *Ibidem*, III, 9, 1—5.

²⁶ „... barbarii nu cunosc limba latină iar limba greacă a fost învinsă de limba getică”. *Tristele*, V, 2, 67—68. „... și chiar înăuntrul cetății gloata barbarilor amestecată cu grecii provoacă teama; căci ei locuiesc împreună cu noi, fără deosebire și ocupă cea mai mare parte din case”. *Scrisori*, IV, 13, 18—20, „... am devenit aproape un poet get”. „... am scris o cântec în limba getică, în care cuvintele barbare au fost așezate după ritmul versurilor noastre”. *Scrisori*, IV, 13, 17—29,

²⁷ *Tristele*, III, 10, 5; III, 14, 47; V, 7, 11—13; *Scrisori*, II, 2, 95; II, 2, 112.

Dacă situația la Tomis va fi fost cea arătată de Ovidiu, era firesc ca la fel să fi fost și la Callatis sau la Histria.

În celebrul decret în cinstea lui Agathocles, fiul lui Antiphilos, găsim o informație referitoare la „barbari”, care se aflau în cetatea Histria ²⁸.

La Tomis și la Histria, un număr de inscripții păstrează numele unor traco-geți sau a unor cetățeni de origine indigenă, pentru epoca romană. Unele antroponime băștinașe apar la Histria încă din secolele V—IV î.e.n. ²⁹. Cele mai multe le aflăm în documente epigrafice din epoca romană și acest fapt ni se pare semnificativ, ținând cont de amploarea și de adâncimea latinizării în Dobrogea ³⁰.

În orice caz, mențiunile despre indigeni în interiorul orașelor grecești sînt puține la număr. Aceasta s-ar explica și prin faptul că acei dintre băștinași, care erau sau deveneau locuitori ai orașelor pontice, făceau parte în majoritate din păturile de jos, care nu aveau posibilități să lase posterității monumente sculpturale sau epigrafice. De aici și concluzia că procentul geților în masa populației orașelor greco-romane Tomis, Callatis și Histria trebuie să fi fost mult mai mare decît ne arată inscripțiile.

Prezența și influența getică în coloniile de pe malul mării se vedește a fi fost puternică și pe plan spiritual-religios. Numeroasele descoperiri ale reliefurilor Cavalerului Trac, cu sau fără inscripții, susțin cu prisosință afirmația de mai sus. În acest fel ne putem face o imagine asupra adîncimii procesului de întrepătrundere care a avut loc între indigeni și coloniști.

Descoperiri arheologice efectuate la Histria, Tomis și Callatis contribuie la confirmarea și la întregirea tabloului schițat, sumar, mai sus.

Cercetările și săpăturile din necropola tumulară de la Histria, datînd din secolul VI î.e.n. pînă în secolul al III-lea e.n., au dus la concluzii dintre cele mai interesante privind perpetuarea băștinașilor ³¹.

S-a observat că cei mai vechi tumuli cercetați, din secolul al VI-lea î.e.n., nu au caracteristici grecești, așa cum ar părea normal la un cimitir din preajma unei mari cetăți elene, ci dimpotrivă, elementele de construcție și de ritual funerar nu sînt grecești ci de tradiție locală, traco-getică. Trebuie subliniat că asemenea elemente tradiționale locale se păstrează mereu, în întreaga perioadă de folosință a necropolei, pînă în epoca romană. Tradiția indigenă a fost constatată și în felul de construire a movilelor funerare (care au platforme funerare, șanțuri periferice și centuri de pietre) și în ritualul funerar (existența unor complexe de incineratie). S-au descoperit în necropola tumulară de la Histria și o serie de elemente

²⁸ „Iar mai tîrziu, călcînd tracia jurămintele și invoiala și tot dînd năvală (pe pămînturile cetății), ales de popor comandant cu depline puteri al teritoriului și stringînd oșteni voluntari dintre cetățeni și barbari adăpostii în cetate, a păzit ogoarele și turmele și grînele pînă la trecerea (spre noi) a regelui Rhemaxos”. Cf. D. M. Pippidi, *Histria și geții în secolul al II-lea t. e. n.*, în *Contribuții* ... p. 190—191.

²⁹ Al. Suceveanu, *Cîteva inscripții ceramice de la Histria*, în *Studii clasice*, VII, 1965, p. 280, nr. 10 și 11.

³⁰ R. Vulpe, *op. cit.*, p. 190—191. I. I. Russu, *Populația histriană în secolul al II-lea e. n.*, în *SCIV*, IX, 1958, 1, p. 50—54. În legătură cu pătrunderea indigenilor în cetățile pontice, vezi și: T. V. Blavațkaia, *Organizarea internă a orașelor grecești de pe țărmul de apus al Mării Negre între secolele VII-I t. e. n.*, în *AnRomSov*, seria III, VIII, 1954, 4/8, p. 26; G. Tonceva, *Influența tracă la Odessos*, în *Izvestia-Varna*, X, 1956, p. 51.

³¹ P. Alexandrescu, în *Histria*, II, p. 133—282.

care duc la bănuirea unui factor nord-pontic, scitic : jertfe singeroase umane, periferice față de mormîntul central.

În legătură cu prezența băștinașilor în necropola tumulară de la Histria, este necesar să notăm descoperirea în movila XVII a unui borcan getic lucrat cu mîna, ornamentat cu un briu alveolat, ca și descoperirea în complexul funerar nr. 1 a unei săbii curbe (sica) armă tipică geto-dacă³². În mormintele de epocă romană s-au făcut și două descoperiri sarmatice, deocamdată izolate la Histria.

În concluzie, necropola tumulară a Histriei aduce dovezi ale preponderenței și continuității autohtonilor geți și a grecilor, dar și a unor pătrunderi izolate, sau poate doar a influențelor, din partea elementelor străine, de caracter scitic și de caracter sarmatic, ceea ce nu infirmă ci întărește informațiile scriitorilor antici.

La Histria, în așezarea arhaică de pe platou, s-au descoperit cantități apreciabile de ceramică indigenă. Procentul de ceramică autohtonă în straturile arhaice (procentul cel mai slab în stratul cel mai vechi și cel mai ridicat în nivelul mai nou) a permis o periodizare a pătrunderii elementului etnic local la Histria. S-a precizat astfel că așezarea arhaică nu a fost precedată de o locuire a populației locale, care va pătrunde însă în zona și în interiorul cetății abia după stabilirea unor relații tot mai strînse dintre eleni și aborigeni³³.

În sectorul Z de la Histria, săpăturile au scos la lumină un bogat material ceramic indigen, lucrat cu mîna. Ceramica aceasta conține forme și tipuri variate, de la cele de certă tradiție hallstattiană pînă la creații originale, individualizate, născute dintr-un interesant proces de imitare a vaselor superioare grecești într-o tehnică și o manieră proprie³⁴.

Așa cum vom vedea, fenomenul îl vom întîlni și la Tomis și în alte cetăți pontice, reprezentînd de fapt o caracteristică general-pontică.



Dacă la Histria faptele au fost scoase în evidență, la Tomis și Callatis problema indigenilor nu s-a bucurat pînă acum de atenție. Prezentăm mai jos rezultatele cercetărilor noastre asupra ceramicii autohtone din Tomis și Callatis.

Din aceste două cetăți am descoperit pînă în prezent un număr de 82 exemplare ceramice băștinașe.

Ceramica autohtonă descoperită este în întregime lucrată cu mîna. Vasele au fost modelate dintr-o pastă grosolană, care conține multe ingrediente : mica, cioburi pisate, pietricele. Formele întîlnite sînt : oala, cu profil simplu, gura largă, fund plat, fără torți ; cana, de dimensiuni variabile, cu o toartă ; ceașca-afumătoare, tipic getică. Ornamentarea este simplă, rezumîndu-se la briuri, de obicei alveolate, butoni și proeminențe.

Cîteva vase sînt de certă tradiție hallstattiană, un grup ceramic aparține Latène-ului și un grup epocii romane. Fiecare tip ceramic își află analogii în ceramica descoperită atît pe teritoriul Dobrogei cît și la nordul Dunării.

³² Idem, în *Materiale*, V, p. 309—310, fig. 11.

³³ S. Dimitriu, în *Histria*, II, p. 40—41.

³⁴ Prin deosebita bunăvoință a Mariei Coja, am cunoscut materialul arheologic getic de la Histria, fapt care m-a ajutat să înțeleg și mai bine descoperirile getice din Tomis și Callatis

Pentru o mai ușoară înțelegere și interpretare a materialelor arheologice, le vom prezenta ținând cont de locul descoperirii, în felul următor : I. Tomis — *intra-muros*, II. Tomis — necropole, III. Callatis, IV. Alte descoperiri.

I. TOMIS — *intra muros*

1. În piața Independenței din Constanța, la adâncimea de peste 3 m, în strat elenistic, a apărut un vas de factură locală, lucrat cu mâna, avînd o formă interesantă (inv. nr. 14 571). Vasul a fost lucrat dintr-o pastă grosolană cu pietricele și cioburi pisate, netezit la suprafață (fig. 1/5 și 3/1). Pereții sînt groși, dînd vasului o mare greutate. Culoarea este cenușie, cu porțiuni negricioase. Forma vasului este a unei mari căni cilindrice. Înălțimea : 12,7 cm, diametrul gurii 11 cm și diametrul fundului 9,5 cm. Fundul este plat, marginea gurii ușor adusă spre interior iar pereții au suprafața neregulată. Toarta este scurtă, grosolană, trasă din buză și ușor supraînălțată, prinzîndu-se pe corp la două treimi de la bază. În spatele torții a rămas o porțiune nelustruită, brun-cenușie. Profilul vasului și toarta îi conferă o notă de originalitate, față de tipurile de vase indigene cunoscute pentru aceeași epocă.

La Ferigile a fost descoperit un vas cu un profil asemănător, dar la care toarta nu a fost trasă din buză ci prinsă ceva mai jos ³⁵.

Credem că avem de-a face cu un vas getic la care se pot întrezări ușor tradițiile hallstattiene locale, iar la adâncimea la care a fost descoperit, corespunzînd stratului elenistic, ar putea confirma datarea impusă de criteriile tipologice.

2. Vas-sac, găsit pe str. Muzeelor din Constanța, la adâncimea de 3,20 m (inv. nr. 14 780). Forma este cilindrică, avînd corpul ușor bombat. Înălțimea 17,2 cm, diametrul maxim 13 cm, diametrul fundului 10 cm și diametrul gurii 12 cm (fig. 1/6). O ușoară îngustare sub buză dă aspectul unui gît. Pereții sînt groși, grei și modelați grosolan. Pasta, brună, conține ingrediente mari. Suprafața interioară are o culoare cenușie-cafenie, iar exteriorul are o culoare cenușie-negricioasă, cu pete cafenii, netezit de sus în jos cu o spatulă de lemn. Se pot observa striurile fine rezultate de la această operațiune.

După formă, tehnică și adâncimea la care a fost descoperit, se poate data la sfîrșitul perioadei elenistice.

3. De la Tomis (loc necunoscut) provine partea superioară a unui vas lucrat cu mâna de tip Latene getic (inv. nr. 3 180). Dintr-o pastă poroasă, de culoare brun-cenușie, cu ingrediente, aparținea unei oale mari, cu gura largă și buza dreaptă. Decorul constă dintr-un briu alveolat, circular, întrerupt de butoni mari, proeminenți și turtiți, de la care pleacă briuri alveolate, oblic, în jos (fig. 1/7 și 3/2).

³⁵ Al. Vulpe, *Ferigile, monografie arheologică*, 1967, pl. XII. 20 (72).

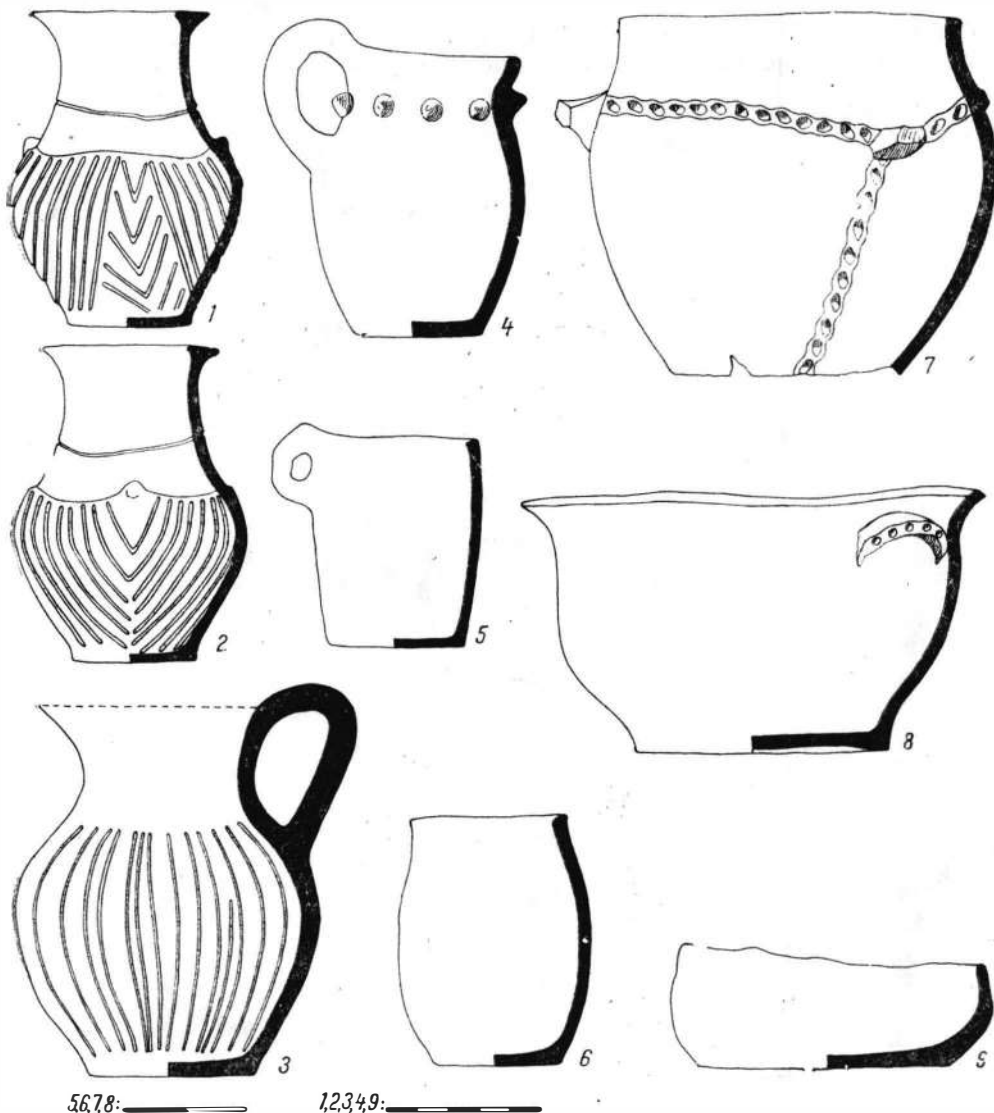


Fig. 1. — Tomis. Epoca elenică: 1, 2, 4, 9, necropole; 3, 5-8, *intra muros*.

Un asemenea vas, de veche tradiție locală, are numeroase analogii în descoperirile daco-gețice din România. Oale cu briuri alveolate s-au descoperit la Telița ³⁶, Satu Nou ³⁷, Cernavoda ³⁸, Tariverde ³⁹, Novaci ⁴⁰,

³⁶ Gh. Simion, Gh. I. Cantacuzino în *Materiale*, VIII, p. 376, fig. 3.

³⁷ B. Mitrea, C. Preda, N. Angheliescu, *op. cit.*, p. 370, fig. 1.

³⁸ D. Berciu, *op. cit.*, IV, p. 284-285, fig. 5, 7 și 8.

³⁹ D. Berciu și C. Preda, *op. cit.*, VII, p. 276, fig. 3/8.

⁴⁰ Al. Vulpe, *op. cit.*

Măgura-Porolissum ⁴¹, Bîrsești ⁴², Gabăra ⁴³, Bălteni ⁴⁴, Histria ⁴⁵, Baba-dag ⁴⁶, Sinoe-Zmeica ⁴⁷, Țițești ⁴⁸. Ornamentul format din briuri alveolate, întrerupte de proeminențe, se întâlnește și el deseori, ca de exemplu la




Fig. 2. — Tomis. Epoca romană. 1, 4 — 8, necropole; 2, 3, intra muros.

⁴¹ M. Macrea, D. Protase, M. Rusu, în *Materiale*, VII, p. 367, fig. 8 și în *Materiale*, VIII, p. 489, fig. 4.

⁴² S. Morintz, *op. cit.*, V, p. 357, fig. 2/2.

⁴³ I. T. Dragomir, în *Materiale*, V, p. 477, fig. 3.

⁴⁴ Idem, în *Materiale*, VI, p. 505. Fig. 6/13 și în *Materiale*, VIII, p. 18, fig. 6/1, p. 19, fig. 7/12.

⁴⁵ *Histria*, II, pl. 65.

⁴⁶ *SCIV*, 1—2, 1954, p. 115, fig. 37.

⁴⁷ *SCIV*, 1—2, 1953, p. 141, fig. 28.

⁴⁸ S. Morintz, N. Harțușche, în *Materiale*, VIII, p. 525, fig. 4.

Ferigile ⁴⁹, Murighiol ⁵⁰, Histria ⁵¹, sau în alte părți ⁵². În genere, briul alveolat caracterizează ceramica daco-getică ⁵³.

4. Fragmente dintr-un vas mare, voluminos, cu pereții groși, modelat cu mâna (inv. nr. 16 681). Pasta este bine amestecată și arsă omogen. Miezul este negru, iar la suprafață culoarea devine cărămie-roșiatică. Suprafața exterioară este netezită și ușor lustruită. Pe fragmentele păstrate nu se observă nici un decor.

Avem de-a face cu un vas de mari dimensiuni, probabil un chiup, de factură locală, getică, de tip Latène.

5. Lîngă faleza portului turistic din Constanța a fost descoperit un castron de mari dimensiuni (inv. nr. 17 584). Înălțimea 15 cm, diametrul fundului 17,3 cm, diametrul gurii 29,5 cm.

Lucrat cu mâna dintr-o pastă bine preparată, dar cu concrețiuni, are o culoare cenușie-cărămie. Forma este a unui castron adînc, tronconic, cu pereții înalți, foarte ușor arcuiți, cu marginea răsfrîntă oblic în afară și cu buza teșită. Fundul este plat, cu margini bine profilate. Are două apucători alveolate de formă semicirculară, cu concavitatea în jos, aplicate simetric sub buza vasului (fig. 1/8 ; 3/5,7).

6. Un fragment de la partea superioară a unui vas-castron, asemănător celui de mai sus (inv. nr. 14 741), a fost descoperit pe str. Muzeelor. Lucrat cu mâna din pastă densă, de culoare cărămie. El reprezintă o parte din marginea evazată, cu buza teșită, o parte a corpului și toarta semicirculară și alveolată.

Ceea ce caracterizează cele două exemplare ceramice (nr. 5 și nr. 6) sînt apucătorile-torți, semicirculare, cu concavitatea în jos. Asemenea apucători se mai întîlnesc pe ceramica autohtonă. O strachină cu o astfel de apucătoare alveolată, lucrată cu mâna, getică, a fost descoperită la Histria ⁵⁴. În Muzeul din Constanța se află un castron (inv. nr. 2 094), de la Satu-Nou, care are două asemenea apucători, semicirculare, dar fără alveole. La Histria, apucătorile de acest fel sînt considerate imitații după ceramica clenistică ⁵⁵. Mai cunoaștem un exemplar de la Bălteni, din secolul al III-lea e.n. ⁵⁶.

7. În sectorul Banca de investiții, la adîncimea de 4,30 m, s-au găsit două fragmente ceramice lucrate cu mâna. Un fund de vas din pastă cenușie-negricioasă, poroasă, amestecată cu cioburi pisate și pietricele; este simplu, plat, cu suprafața aspră. Cel de-al doilea fragment, dintr-o pastă asemănătoare, de culoare neagră la miez și cărămie la suprafață, ars secundar, aparținuse unei oale mari, bombate.

8. Din str. Muzeelor, de la adîncimea de 3,20 m s-au scos 14 fragmente lucrate cu mâna, din pastă grosolană (inv. nr. 14 847). Un fragment are drept ornament un buton aplatizat. Un altul are o proeminență (apu-

⁴⁹ Al. Vulpe, *op. cit.*, pl. XII.

⁵⁰ Exspectatus Bujor, *Materiale*, III, p. 250, pl. I.

⁵¹ S. Dumitriu, în *Histria*, II, pl. 65.

⁵² I. H. Crișan, *Ceramica daco-getică*, 1968, fig. 12, 13, 18.

⁵³ *Ibidem*, fig. 47, 58, 50, 65, 67, 68, 69.

⁵⁴ *Histria*, II, 1966, p. 128, nr. 871, pl. 49.

⁵⁵ M. Coja, *À propos de la céramique autochtone d'Histria aux V^e—I^{er} siècles av. n. è* (sub tipar, în Actele congresului I al Asociației de studii sud-est europene, ținut la Sofia în 1966), nr. 58 și 59.

⁵⁶ I. T. Dragomir, în *Materiale*, VIII, p. 15, fig. 4/3.



Fig. 3. — Tomis. 1, 2, 5, 7, *intra muros*; 3, 4, *necropole*; 6, *Callatis*.

cătoare) plată, crestată la mijloc. Două dintre fragmente au culoarea neagră omogenă ⁵⁷.

9. Pe str. Muzeelor, la nr. 22, la adâncimea de 0,75 m, a fost găsit un vas de un tip şi o formă deosebite, pentru care nu am găsit analogii (inv. nr. 12 102).




Fig. 4. — Tomis, 1, 2, *intra muros*; 3, 6, necropole.

Vasul este lucrat cu mâna, dar cu atenție și finisat cu oarecare îngrijire (fig. 1/3 și 4/1,2). Pasta este bine amestecată, omogen arsă, de culoare neagră, cu concreții fine. Lipsesc câteva mici porțiuni din buză, gât și

⁵⁷ Analogii la Tariverde, vezi în *Materiale*, VII, p. 276, fig. 3/6; I. H. Crișan, *op. cit.*, fig. 70, 71.

corp, dar forma este ușor de reconstituit, și anume o cană. Ea nu este prea înaltă (înălțimea 13 cm, diametrul maxim 11 cm, diametrul gurii 7 cm, diametrul fundului 7,2 cm), cu corpul bombat, cu profilul puțin alungit și fundul plat. Gîtul, nu prea înalt, se lărgeste ușor spre gură; buza este simplă, rotunjită, puțin evazată. Are o singură toartă, lată de 2,2 cm, trasă din buză, foarte puțin suprainălțată, oprindu-se pe umăr. În spărtură, pasta pereților are culoarea neagră. Suprafața interioară este cenușie și corodată. La exterior are un înveliș subțire, bine netezit, cărămiziu-roșiatic, rezultat dintr-o baie de argilă diluată. Pe o porțiune din suprafață se păstrează urmele unei arderi secundare.

Nu numai forma, dar și ornamentarea acestui vas este aparte. Pe toată suprafața corpului, neregulată în urma modelării cu mîna, de la umăr pînă la aproximativ 1 cm de fund, au fost trase în grosimea pastei incizii-striuri, dese, verticale, de lungimi inegale și la distanțe diferite una de alta.

Observarea acestui decor întărește impresia de execuție neîngrijită, de imitație neizbutită.

Ne este cunoscut astăzi faptul că indigenii, traci sau geți, au imitat în ceramica lor proprie, lucrată cu mîna sau cu roata, forme și decoruri grecești, mai ales acolo unde se aflau în contact direct și îndelungat cu civilizația greacă, cum ar fi în preajma orașelor elene de pe litoral sau, în cazul nostru, în chiar interiorul acestor orașe.

De multe ori rezultatul acestor încercări, mai mult sau mai puțin izbutite, de imitare în tehnica locală a unor forme superioare grecești, a fost crearea unor tipuri hibride, care, ca și în cazul vasului din Tomis, nu-și află nicăieri vreo analogie perfectă. Descoperiri de acest gen s-au făcut și la Bugeac⁶⁸, Histria⁶⁹, sau în alte părți⁶⁰.

În legătură cu vasul descoperit la Tomis și descris mai sus, presupunem că el reprezintă imitația, în tehnica și maniera locală, getică, a unui vas de lux grecesc, adică reproducerea tipului de *oenochoe* cu caneluri verticale. Așa cum vom arăta și în concluziile acestui articol, la Histria a fost descoperită o elegantă cană grecească, al cărei corp este ornamentat cu incizii verticale și paralele, asemănătoare cu exemplarul nostru.

10. Din str. Dianeî provine fundul unui vas lucrat cu mîna, din pastă poroasă, cu ingrediente. Miezul este negru iar pereții sînt cărămizii la suprafață (fig. 2/9). Aparține probabil epocii romane.

11. Pe str. Muzeelor, la adîncimea de 1,50 m, au fost descoperite patru fragmente de vase băștinașe, lucrate cu mîna. Aparțin probabil epocii romane.

12. Pe aceeași stradă s-au descoperit la 2,20 m, 20 de fragmente ceramice lucrate cu mîna, dintr-o pastă poroasă. De remarcat cîteva funduri de vase mari și patru fragmente decorate cu briuri alveolate, butoni și briuri (fig. 2/2,3).

13. De la 2 m adîncime, din str. Muzeelor, provine un fragment banal, lucrat cu mîna, probabil din epoca romană.

14. Pe terenul fostei gări din Constanța, la adîncimea de 1,70 m, a fost descoperit un vas ceramic avînd o înălțime de 10,5 cm, diametrul

⁶⁸ M. Irimia, *loc. cit.*

⁶⁹ M. Coja, *op. cit.*

⁶⁰ M. Irimia, *op. cit.*, notele 30, 31, 36.

maxim de 9 cm, diametrul gurii de 9 cm și al fundului de 7 cm (inv. nr. 16 680).

Modelat cu mâna în mod grosolan, pasta conținând pietricele și concrețiuni, poroasă la pipăit, acest vas are corpul ușor bombat, cu fundul plat și gura evazată (fig. 2/1 și 5/1).




Fig. 5. — Tomis, 1—3, necropole.

Adîncimea la care a fost descoperit ne determină să-l datăm în epoca romană. Cei care l-au descoperit au declarat că aparținea unui mormînt de înhumație. Din păcate nu avem certitudinea condițiilor descoperirii.

Un vas asemănător, cu aceleași dimensiuni, a fost descoperit într-un mormînt din epoca romană de la Histria, datat în secolul al II-lea e.n., identificat acolo drept *sarmatic*, prin analogie cu un vas asemănător de la Tatina ⁶¹.

Dacă identificarea noastră se confirmă, dispunem și la Tomis de prima dovadă materială ce atestă influența sau prezența sarmatică.

II. TOMIS — necropole

15. Inventarul unui mormînt din epoca elenistică conținea drept ofrandă și un vas ceramic local. Vasul era întreg și avea următoarele dimensiuni: înălțimea 8,7 cm, diametrul maxim 7 cm, diametrul gurii 6,8 cm, diametrul fundului 4,8 cm (inv. nr. 12 055).

Lucrat din pastă cărămizie, are pereții groși și grei, modelați cu mîna și neteziți cu degetele la suprafață. Miezul este cenușiu-brun. Are forma unei căni (fig. 1/4 și 3/4), cu corpul rotunjit, cu gîtul scurt și buza simplă, ușor evazată. Fundul plat este mai mic decît gura. O toartă grosolană a fost trasă din buză, supraînălțată și prinsă pe umăr.

Decorul dă vasului un aspect deosebit. El este constituit din opt butoni, mici și ascuțiți, aplicați pe gît de jur împrejurul circumferinței.

Această cană este de certă factură și origine locală.

Cana a fost descoperită în mormîntul nr. CCCXLV, datat la începutul secolului al III-lea î.e.n. În mormînt au mai fost găsite: o farfurie (inv. nr. 12 054) cu firnis negru, ornamentată și o cană elenistică decorată cu cercuri de angobă roșie ⁶².

Cănille cu o toartă supraînălțată sînt bine cunoscute în lumea getică ⁶³. Decorul din butoni, asemănători cu cei de pe cana noastră, se întilnește și el în numeroase cazuri, în același mediu autohton, atît de la sudul cît și de la nordul Dunării: la Histria ⁶⁴, la Murighiol ⁶⁵, Dinogetia ⁶⁶ (aici într-o locuință getică din secolul al II-lea e.n.), la Bîrșești ⁶⁷, Ferigile ⁶⁸, Popești ⁶⁹, Grădiștea Muncelului ⁷⁰, Porolissum ⁷¹, Țifești ⁷² și în alte așezări și necropole ⁷³.

⁶¹ P. Alexandrescu, în *Materiale*, V, 1959, p. 304, fig. 7/c; idem, *Histria*, II, p. 120, 512, pl. 80/VII, 3.

⁶² M. Bucvală, *Necropole elenistice la Tomis*, Constanța, 1967, p. 31.

⁶³ Al. Vulpe, *op. cit.*, pl. VIII; I. H. Crișan, *op. cit.*, fig. 17, fig. 31.

⁶⁴ P. Alexandrescu, în *Materiale*, IV, p. 38, fig. 23/1, p. 46, fig. 30; *Histria*, II, p. 497, pl. 65/866, pl. 66/875.

⁶⁵ *Exspectatus Bujor*, în *Materiale*, VI, 1959, p. 326, fig. 2.

⁶⁶ Gh. Ștefan, I. Barnea, M. Comșa, E. Comșa, *Dinogetia*, voi. I, 1968, p. 14; Gh. Ștefan și colab., în *SCIV*, 1—2, 1953, p. 263—267, fig. 25 și 26.

⁶⁷ S. Morintz, în *Materiale*, III, p. 221, fig. 2/1.

⁶⁸ Al. Vulpe, *op. cit.*, pl. XII și XIV/16 (110).

⁶⁹ R. Vulpe, în *Materiale*, VI, 1959, p. 315, fig. 9/2.

⁷⁰ C. Daicoviciu și colab., în *Materiale*, V, p. 389.

⁷¹ M. Macrea, D. Protase, M. Rusu, în *Materiale*, VII, p. 367, fig. 8/16.

⁷² S. Morintz, N. Harțușe, în *Materiale*, VIII, p. 524, fig. 3/4.

⁷³ I. H. Crișan, *op. cit.*, fig. 22, 23, 24, 25, 31, 70. În Muzeul național de anticități se




Fig. 6. — *Tomis*. Morminte getice.

16. Într-un mormînt de incinerare, datat în secolele III—II î.e.n., alături de vase grecești și de podoabe, s-a găsit și un vas ceramic lucrat



Fig. 7. — Tomis. Morminte getice.

cu mîna, de un tip cu totul necunoscut (înălțimea 19,9 cm, diametrul maxim 15,5 cm, diametrul fundului 9,5 cm, diametrul gurii 10 cm)⁷⁴.

află un vas mic cu butoni asemănători, provenit de la Zimnicea.

⁷⁴ M. Bucovaș, *op. cit.*, p. 44—45.

Modelat cu mîna (inv. nr. 200), dintr-o pastă grosolană, sfărîmicioasă, are pereții groși. În spărtură are culoarea neagră, iar la exterior pereții sînt acoperiți de un înveliș brun-cenușiu, netezit, fără lustru. Nu are torți. Pe umăr, ceva mai sus de diametrul maxim, are un prag profilat ca o muchie. La acest nivel apar două mici proeminențe triunghiulare îndreptate în sus.

Decorul acestui vas este interesant și surprinzător. Pe gît, spre bază, o incizie largă înconjură vasul de jur împrejur. Partea inferioară, de la prag în jos, a fost decorată cu caneluri adînci, organizate în suprafețe simetrice, pe cele două jumătăți ale vasului. Cea mai mare suprafață este acoperită de caneluri oblice, care încadrează butonii și care se întîlnesc în parte, pe o linie mediană de sub buton. O parte a canelurilor se îndreaptă în jos, vertical. Cele două suprafețe decorate sînt despărțite de spații înguste, decorate la rîndul lor cu cîte cinci caneluri unghiulare cu vîrfurile în jos. Buza, dreaptă și orizontală, a fost și ea decorată cu linii în zigzag. Porțiunea de buză păstrată prezintă un orificiu care străbate, oblic, marginea (fig. 1/1,2 și 4/3—6).

Forma vasului este a unei căni, ovoidale, cu pîntecul bombat. Fundul este plat și larg. Gîtul înalt este frumos arcuit. Buza este îngroșată și țesită orizontal.

Acest vas lucrat cu mîna a fost depus ca ofrandă într-un mormînt de incinerare din secolele III—II î.e.n., alături de un bogat inventar funerar grecesc : două exemplare de *lagynos*, un *unguentarium*, un bol mic, un bol megarian, fragmente de boluri megariene, fragmente de amforă rodiană, un cercel de aur și mărgelile de sticlă (fig. 6/2).

Nu cunoaștem nici o analogie pentru acest vas. Presupunem însă, ca și în cazul căni de la nr. 9, că este o imitație băștinașă, getică, lucrat în tehnică și manieră proprie, după vasele de lux grecești. Canelurile de pe suprafața vasului nostru seamănă bine cu canelurile de pe *oenochoi* elenistice. Proeminențele, mici și triunghiulare, de pe umărul vasului sînt de origine indigenă (hallstattiană). Mult mai curioasă ni se pare buza vasului, țesită orizontal, străbătută din loc în loc de găurele.

Acest vas este *unicat* : el nu poate reprezenta un tip ceramic, întrucît este foarte probabil să nu fi fost lucrat în serie. Poate fi considerat o creație originală și independentă, singura, a unui olar indigen din Tomis, care a combinat, ca rezultat al contactului îndelungat cu ceramica elenistică, diverse elemente — locale și grecești — pe același vas. Situația aceasta se constată și la Histria, unde au fost descoperite cîteva vase care nu-și găsesc analogii (ca de exemplu, o ceașcă getică dar cu două torți orizontale tipice grecești), fiind rezultatul unui proces de creație asemănător cu cel schițat mai sus.

17. În mormîntul VIII, de incinerare, datat în secolul al II-lea î.e.n., a fost descoperit un vas de factură locală (inv. nr. 4 998).

Vasul a fost modelat cu mîna, grosolan, din pastă poroasă. Are forma unei mici străchini, cu fundul plat, simplu, cu margini drepte, scunde. Înălțimea pereților variază între 3—4 cm (diametrul fundului 9 cm, diametrul gurii 10 cm). Buza este neregulată, lucrată neglijent, ea și întregul vas (fig. 1/9 și 3/3).

În mormînt mai erau depuse : o cană din pastă gălbuie, o amforetă, un bol megarian, un opaiș și diverse ornamente ceramice și de os ⁷⁶ (fig. 6/1).

Vasul a fost depus în mormîntul acesta desigur cu rol de afumătoare rituală (are urme de ardere secundară). Afumătorea își găsește analogii la Histria (epoca elenistică) ⁷⁶, dar și în lumea nord-pontică, de exemplu la Tiritaka (secolele IV—I î.e.n.) ⁷⁷, sau la Ilurat (secolele III—II î.e.n.) ⁷⁸.

18. Dintr-un mormînt de incinerare descoperit în sectorul Gara Veche, deranjat însă de lucrări de canalizare, provin cinci fragmente ceramice din pastă caracteristică, lucrate cu mîna. Două dintre ele sînt decorate cu cîte un briu în relief, întrerupt de linii oblice (inv. nr. 1 408). Briul cu creștături oblice este bine cunoscut în lumea daco-getică ⁷⁹.

19. În mormîntul nr. 40, datat la începutul secolului I e.n., alături de un *unguentarium* și de cioburi de epocă romană, se afla, cu scopuri rituale, un opaiș (inv. nr. 278). Pereții sînt modelați cu mîna dintr-o pastă grosolană, cu angobă subțire la suprafață. Are forma unei linguri (fig. 5/7) cu margini scunde, cu toarta ruptă. La capătul opus o mică șanțuire în buza vasului fusese făcută probabil pentru feștilă ⁸⁰. În mormînt au mai fost depuse încă cinci vase romane (fig. 7/1). Forma trădează un model de inspirație elenistic, dat fiind că opaișul nostru este deschis și nu are toartă ca cele romane.

20. Într-un mormînt din Tomis s-a descoperit un vas ceramic de mici dimensiuni (înălțimea 7,5 cm, diametrul fundului 4,5 cm, diametrul gurii 5,3 cm), lucrat cu mîna, dintr-o pastă poroasă, cu concrețiuni (inv. nr. 278). Are pereții subțiri și aspri la pipăit. Forma este a unei oale cu corpul bombat, cu fundul simplu, plat și cu buza dreaptă și răsfrîntă în afară. Culoarea este brun-negricioasă (fig. 2/6 și 5/3).

În mormînt, vasul se afla alături de o monedă imperială, puternic corodată.

Este un vas getic de mici dimensiuni și aparține probabil secolelor I—II e.n.

21. Un mormînt din epoca romană avea în inventarul său și un vas (păstrat fragmentar) de factură autohtonă, lucrat cu mîna. Din vasul getic s-a recuperat o parte a buzei, a gîtului și a corpului și cîteva fragmente separate (inv. nr. 12 327). Pasta este poroasă, cu concrețiuni mari, arsă neomogen, de culoare neagră, uneori la exterior cu pete cărămizii. Suprafața este aspră, fără lustru, neregulată. Are formă de borcan, sferoidal, scund, încăpător, cu gura largă. Un gît scurt precede o buză înaltă, evazată, cu marginea teșită. Pereții sînt sfărîmicioși. A fost decorat prin aplicarea pe umăr a unor mici butoni, cu adîncituri la capăt, ca niște alveole.

⁷⁶ *Ibidem*, p. 57—59.

⁷⁸ M. Coja, *op. cit.*

⁷⁷ E. G. Kastanaian, *Ceramica lucrată cu mîna de la Mirmekion și Tiritaka*, în *MIA*, 25, 1952, p. 266, fig. 16/4; V. F. Gaidukevici, *Săpăturile de la Tiritaka*, în *MIA*, 25, 1952, p. 115, fig. 140.

⁷⁸ *Idem*, *Ilurat*, în *MIA*, 85, p. 45, fig. 32/2.

⁷⁹ La Tariverde, vezi în *Materiale*, IV, p. 81, fig. 60 și I. H. Crișan, *op. cit.*, fig. 66 și 67.

⁸⁰ Analogii pentru asemenea opaișe deschise, la nordul Mării Negre, vezi lucrările lui Kastanaian și Gaidukevici citate mai sus.

În ansamblu se aseamănă cu o oală getică descoperită la Dinogetia, într-o locuință din secolul al II-lea e.n., care era ornamentată cu patru butoni alveolați⁸¹. Profilul și chiar pasta vasului (minus butonii) prezintă asemănări cu câteva exemplare ceramice indigene de epocă elenistică de la Histria⁸².

22. Interesant este inventarul descoperit în mormintul 194 (pe terenul fostei gări), datat în secolele II—III e.n. Pe lângă ceramica romană și un inel de argint cu gemă, s-a descoperit un vas ceramic cu o formă originală (inv. nr. 995). Are pereți groși, dintr-o pastă poroasă de culoare cenușie, cu concrețiuni. A fost modelat cu mâna. Forma alungită, ovoidală (naviformă), cu fund plat și pereți scunzi, subțiați către gură. În interior prezintă urme de la ardere (fig. 2/4 și 5/6).

Depunerea sa în mormint a avut desigur un scop ritual, funcția vasului fiind cea de opaiț-afumătoare.

În depozitul Muzeului de arheologie din Constanța se află o afumătoare identică, provenită de la Dinogetia (inv. nr. 4 776).

În România nu cunoaștem deocamdată din acest tip decît aceste două exemplare. La nordul Mării Negre se cunosc mai multe exemplare de opaițe de acest tip, lucrate cu mâna, ca și modelele ce le-au servit pentru imitație : la Mirmekion⁸³, datate în secolele I—III e.n., la Ilurat⁸⁴, datate în secolele II—III e.n.

În același mormint de la Tomis (194), din secolele II—III e.n. a fost descoperit, alături de celelalte obiecte menționate mai sus, un cuțit curb de fier (inv. nr. 994), avînd lungimea de 16,5 cm și lățimea maximă de 2,4 cm. Tăișul se află pe curbura internă (fig. 5/4).

În necropolele Tomisului mai cunoaștem un caz asemănător. În mormintul de incinerare nr. LXII de pe terenul fostei gări, s-a găsit și o lamă de cuțit de fier cu o formă identică⁸⁵.

Practica depunerii în morminte a cuțitelor curbe nu ne este cunoscută la greci. Pe de altă parte, asemenea cosoare curbe erau caracteristice geto-dacilor și au fost răspindite în spațiile populate de ei. Obiceiul de a depune în morminte cuțite curbe, cu partea dorsală convexă, de felul celor din mormintele tomitane, a fost întilnit în necropolele de la Satu-Nou⁸⁶, Telița⁸⁷, Bugeac⁸⁸, în necropola tumulară de la Histria⁸⁹, Dobrina⁹⁰, Ravna⁹¹, Rastu⁹². Găsim analogii pentru astfel de cuțite

⁸¹ Gh. Ștefan și colab., în *SCIV*, 1—2, 1953, p. 263—267, fig. 25 și 26 ; *Dinogetia*, I, 1967, p. 14.

⁸² M. Coja, *op. cit.*, nr. 65.

⁸³ V. F. Gaidukevici, în *MIA*, 25, 1952, p. 176, fig. 78.

⁸⁴ Idem, în *MIA*, 85, p. 45, fig. 32/3 și E. G. Kastanaian, în *MIA*, 85, p. 278, fig. 4/1.

⁸⁵ M. Bucovală, *op. cit.*, p. 115.

⁸⁶ B. Mitrea, C. Preda, N. Angheliescu, în *Materiale*, VIII, p. 371.

⁸⁷ Gh. Simion, Gh. I. Cantacuzino, în *Materiale*, VIII, p. 380—381, fig. 5/3, 14.

⁸⁸ M. Irimia, *op. cit.*

⁸⁹ P. Alexandrescu, în *Histria*, II, pl. 85. În complexul funerar nr. 1, de la Histria, s-a descoperit chiar un exemplar de *sica*, cuțit curb de luptă, tipic dacic ; vezi în *Materiale*, V, p. 309—310, fig. 11.

⁹⁰ M. Mirceav, în *Bulletin du Musée National à Varna*, I, XVI, 1965, p. 33, pl. XI.

⁹¹ Idem, în *Izvestiia-Institut*, Sofia, XXV, 1965, pl. XXXII/1,2 și pl. XXXIII/2.

⁹² E. Tudor, *Mormintele de luptători din a doua epocă a fierului descoperite la Rastu*, în *SCIV*, 19, 1968, 3, p. 517.

curbe și la Cernavoda⁹³, Popești⁹⁴, Rudele (Grădiștea Muncelului)⁹⁵, Porolissum⁹⁶.

Astfel de cuțite au evoluat din cuțitele curbe ale Hallstattului târziu și sînt tipice geto-dacilor⁹⁷.

Așezarea cuțitului curb getic alături de opaițul-afumătoare lucrat cu mîna și, în sfîrșit, depunerea celor două obiecte într-un mormînt tomitan din epoca romană, are o însemnătate deosebită pentru înțelegerea problemelor etnice din orașele litoralului.

23. Într-un mormînt din secolul al III-lea e.n.⁹⁸, alături de opaițe și vase romane, s-a găsit și un vas grosolan lucrat cu mîna (inv. nr. 5 055). Pereții sînt groși și grei dintr-o pastă grosolană, arsă neomogen. Modelat primitiv, se văd pe fund urmele degetelor. Suprafața aspră are o culoare cărămizie deschisă, iar în spărtură o culoare cafenie-cenușie. Imediat lîngă fundul plat, pe pereți, se află un număr de cinci adîncituri pronunțate, de mărimea unor degete, dispuse la distanțe aproape egale (fig. 7/2 a). În interior se observă urme de arsură. Apăsarea pastei pereților cu degetele a făcut ca exact pe fund să apară ușoarea proeminențe.

Descoperirea din mormîntul de mai sus își află analogii atît în Dobrogea cît și în nordul Dunării, în mediul autohton daco-getic.

Vase ceramice de acest tip, lucrate cu mîna din pastă grosolană, avînd o formă simplă, tronconică, fără torți, cu fundul plat și ornamentat chiar pe marginea lui cu impresiuni (alveole) digitale, reprezintă un element caracteristic culturii aborigenilor, fiind numite după funcția lor rituală — *cești-afumători (cățui)*. În general geto-dacii au cunoscut două tipuri de cești-cățui. Un tip, tronconic, cu o toartă, cel mai bine cunoscut și extrem de răspîndit din Latène pînă în epoca romană și acest al doilea tip, fără torți și cu impresiuni digitale (se întîlnesc și unele cățui fără impresiuni), mai puțin răspîndit (numai în epoca romană).

Cești-cățui cu alveole au fost descoperite în așezări și necropole din secolul al III-lea e.n., cum ar fi la Bălteni⁹⁹, Largu¹⁰⁰, Cuciulata¹⁰¹ (datat în secolele I—II e.n.), la Tîrșor — într-o groapă aparținînd așezării geto-dace de la sud de necropola Sîntana-Cerneahov¹⁰² —, la Cipău-Gîrle, într-o așezare dacică¹⁰³.

Perpetuarea daco-geților și în secolul al IV-lea e.n. a făcut ca asemenea cățui cu alveole digitale să fie descoperite și în așezări sau necropole de tip Sîntana-Cerneahov, ca de exemplu la Tîrșor, Cavadinești, Sf.

⁹³ D. Berciu, în *Materiale*, IV, p. 288, fig. 11/1,2 și p. 289, fig. 14/1,2.

⁹⁴ R. Vulpe, în *Materiale*, V, p. 346, fig. 11/1.

⁹⁵ C. Daicoviciu și colab., în *Materiale*, V, p. 389, fig. 2.

⁹⁶ M. Macrea, D. Protase, M. Rusu, în *Materiale*, VII, p. 368, fig. 9/6,7.

⁹⁷ Al. Vulpe, *op. cit.*, p. 61—62, pl. XVII/2,4, 5, 12, 13; pl. XVIII/12, 15, 16.

⁹⁸ V. Barbu, *Considérations chronologiques basées sur les données fournies par les inventaires des nécropoles tomitaines*, în *Studii clasice*, III, 1961, fig. 10/8.

⁹⁹ I. T. Dragomir, în *Materiale*, VIII, p. 18, fig. 5/6.

¹⁰⁰ Idem, în *Materiale*, VI, p. 505, fig. 6/17.

¹⁰¹ Gh. Bichir, în *Materiale*, VII, p. 352, fig. 2/4.

¹⁰² Gh. Diaconu, *Tîrșor. Necropola din secolele III—IV*, 1965, pl. VIII/2, pl. CXL1/2.

¹⁰³ D. Protase, *Problema continuității în Dacia în lumina arheologiei și numismaticii*, 1966, p. 112—114, fig. 35/6.

Gheorghe¹⁰⁴. În astfel de cazuri ele au fost considerate de autori drept dovezi ale continuităţii băştinaşilor.

Depunerea cătuilor-afumători getice, cu scop ritual, în morminte din Tomis nu poate fi interpretată altfel decât ca o dovadă peremptorie a existenţei băştinaşilor în epoca romană, în chiar interiorul cetăţilor de pe malul mării.

24. La Constanţa (loc necunoscut) a fost descoperit un vas (inv. nr. 15 092) lucrat cu mîna. Pereţii sînt tronconici, simpli, groşi şi grei, bine arşi, din pastă grosolană. La suprafaţă are o culoare cenuşie-cafenie, cu pete negricioase. A fost ornamentat imediat lingă fund cu alveole adînci, executate cu degetele (fig. 2/8 şi 5/5,8), a căror apăsare a determinat tumefieri pe fundul plat al vasului. Alveolele sînt în număr de opt, dispuse la distanţe relativ egale.

Această cătuie este identică cu cea descoperită în mormîntul nr. 26, din secolul al III-lea e.n., tot la Tomis (nr. 23, mai sus).

III. CALLATIS

25. La Mangalia, în nivel elenistic, pe str. Ştefan cel Mare, într-un cartier aflat în apropierea zidului de incintă al oraşului, a fost descoperit un mic vas getic (inv. nr. 15 644), lucrat cu mîna. Are o înălţime de 8 cm, un diametru maxim de 7 cm, diametrul gurii de 6,4 cm, diametrul fundului de 4,3 cm, modelat dintr-o pastă poroasă, grosolană, cu pietricele. Pereţii au în spărtură culoarea neagră, iar la exterior culoarea variază de la brun-cenuşiu la brun-cafeniu, fiind aspri la pipăit. Forma este a unei căni de mici dimensiuni (fig. 3/6 şi 8/1), cu profil neregulat, uşor bombată, cu gît scurt şi buza răsfrîntă, cu contur neîngrijit. Fundul este mic şi plat. O toartă porneşte de la gît pînă la nivelul diametrului maxim. Ea este simplă, dar are la partea superioară o mică protuberanţă. Tipul acesta de toartă îşi găseşte analogii în unele descoperiri getice din Dobrogea¹⁰⁵.

26. Şase fragmente ceramice (inv. nr. 14 995) de la vase lucrate cu mîna. Cinci au suprafaţa neagră, lustruită; unul are o culoare cărămizie-cenuşie. Pereţii sînt groşi, duri, bine arşi. Avem de-a face cu ceramică getică de certă tradiţie hallstattiană.

27. Fragment dintr-un vas getic (inv. nr. 14 996) descoperit la Mangalia în strat elenistic. Pasta este poroasă, cu ingrediente, sfărîmicioasă, brun-cenuşie, fără lustru la suprafaţă, cu pete de culoare mai închisă. Făcea parte dintr-o oală-sac cu gura largă (fig. 8/4 şi 9/4). Fragmentul este frumos şi tipic ornamentat: un buton, înalt, aproape cilindric, turtit la capăt, de la care pornesc lateral, ca nişte ghirlande, două brîuri în relief, alveolate.

28. Fragment ceramic de la gura unui vas, lucrat cu mîna dintr-o pastă cu ingrediente (inv. nr. 14 973). Sub buză este decorat cu un brîu alveolat. Pereţii, duri, au fost bine arşi. Se datează în epoca romană (fig. 9/3).

¹⁰⁴ Gh. Diaconu, *op. cit.*, p. 57.

¹⁰⁵ De exemplu la Bugeac. Cf. M. Irimia, *op. cit.*

29. La Mangalia au fost descoperite mai multe fragmente ceramice lucrate cu mâna, în tehnică caracteristică. Unele sînt decorate cu briuri și butoni, aplicați la partea superioară a vaselor (fig. 9/1). Printre ele se află un fund mare, de la un vas cu pereți foarte groși (inv. nr. 15 676). De remarcat un fragment decorat cu un briu în relief, simplu, în formă de potcoavă (fig. 9/2).

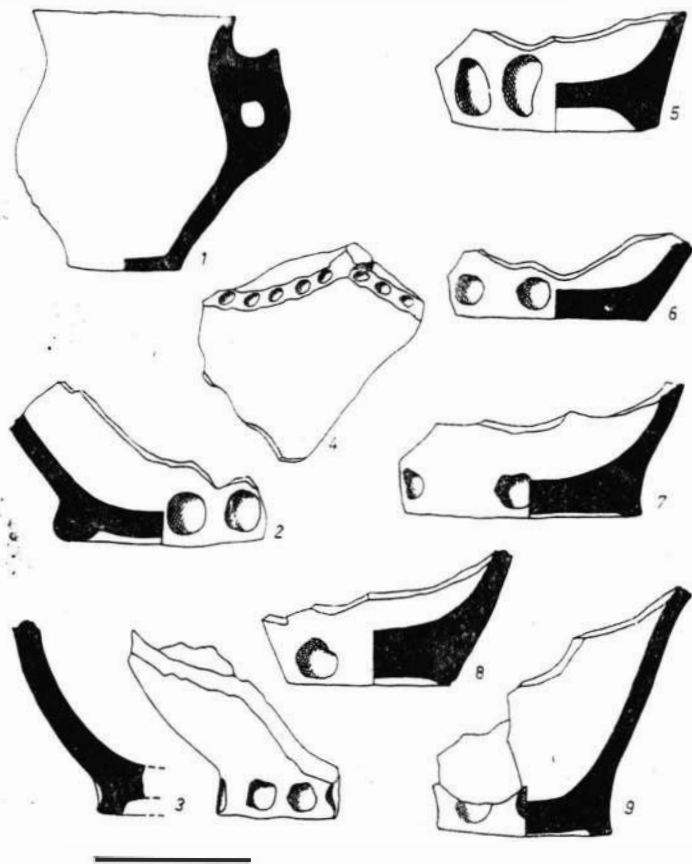


Fig 3. — *Callatis*, 1, cană, epoca elenistică; 2, 3, 5–9, cești-cățui, 4, fragment ceramic.

30. Un fragment de vas lucrat cu mâna (inv. nr. 14 973), cărămiziu la suprafață și negru la miez. Ca decor prezintă un briu în relief.

31. Fragment ceramic lucrat cu mâna (inv. nr. 15 174). Arderea bună a dat pereți duri, cu rezonanță, de culoare cărămizie. Sub buză un briu alveolat.

32. La Mangalia (loc necunoscut) a fost găsit un fund de vas lucrat grosolan, cu mâna, dintr-o pastă poroasă, cu ingrediente mari (inv. nr. 17 072). Culoarea este cărămizie-cenușie, cu pete negricioase. Fundul este decorat cu 10 alveole mari făcute cu degetele, corespunzînd unor tumefieri în fundul plat al vasului (fig. 9/6).

Este analog cu ceștile-cățui descoperite la Tomis (nr. 23 și 24, mai sus), datate în secolul al III-lea e.n. și cu altele de la Callatis, Schitu, Tuzla, Limanu (vezi mai jos).




Fig. 9. — *Callatis*.

Întâlnim deci și la Callatis aceste cățui fără torți și cu impresiuni digitale, caracteristice băștinașilor în secolul al III-lea e.n.

33. Fragment dintr-o ceașcă-afumătoare lucrată cu mina (inv. nr. 15 346). Pasta este poroasă, cu numeroase și mari concrețiuni, modelată

grosolan (fig. 8/2). Miezul este negru, iar la exterior are o culoare cărămie, corodată. Pe margini, alveole adâncite cu degetele, corespunzându-le tumefieri pe fund. Este analog cu celelalte căști descoperite pe litoralul dobrogean.



Fig. 10. — *Callatis*. Opaț, lucrat cu mina.

34. Fragment de ceașcă getică (inv. nr. 16 377), ornamentată cu alveole digitale caracteristice. A fost descoperită la Callatis (fig. 8/3 și 9/5).

35. Una dintre cele mai interesante descoperiri este cea a unui opaiț provenit de la Callatis. Este lucrat cu mîna dintr-o pastă grosolană, cu numeroase concrețiuni calcaroase, aspră la pipăit (lungimea 13,4 cm, înălțimea 7 cm, diametrul 9 cm). Are o culoare cenușie-brună. Opaițul are un bazin încăpător, închis, cu un gît înalt de 3 cm, terminat cu o gură largă, a cărei margine este evazată (fig. 10). Suprafața este netezită neregulat. Fundul plat are o ușoară adîncire. O toartă grosolană este trasă din buză și prinsă pe muchia diametrului maxim; ea prezintă ca semn caracteristic o protuberanță ascuțită. În partea anterioară pornesc două ciocuri cu orificiile de ardere largi, unul dintre ele fiind spart. Pe marginea opaițului apar patru mici proeminențe, așezate simetric.

Decorul opaițului este realizat prin impresiuni ca niște puncte, obținute prin apăsarea lutului. Impresiunile realizează o linie pe buza vasului, mijlocul torții, pe margine, pe gît și corp în regiunea dintre cele două ciocuri. Pe disc, la baza celor două ciocuri, a fost ornamentat cu cîte o ramură de brad, incizată adinec în lut.

Opaițul acesta reprezintă desigur o imitație locală, getică. Este o creație hibridă, folosind tehnica și decorul băștinaș, combinate cu forme elenistice.




Fig. 11. — Opaiț lucrat cu mîna.

Un opaiț grecesc cu gît și toartă, din secolele II—I î.e.n. a fost descoperit la Tomis¹⁰⁶. Opaițele cu mai multe ciocuri sînt răspîndite mai ales în epoca romană¹⁰⁷, dar se întîlnesc și în cea elenistică¹⁰⁸.

Elementele locale ale opaițului sînt: tehnica și modelarea lutului, decorul, protuberanța de pe toartă.

Opaițul-imitație descris mai sus, nu are deocamdată analogii. Aparține probabil unui moment aflat relativ la hotarul dintre epoca elenistică și cea romană pe teritoriul Dobrogei.

36. Un alt opaiț (de proveniență necunoscută) ridică aceeași problemă a imitațiilor locale după lămpile greco-romane. Este vorba despre un opaiț getic, lucrat cu mîna din lut cenușiu, grosolan, cu pereții groși și grei¹⁰⁹. Are o lungime de 10,3 cm, o înălțime de 3 cm, un diametru de 5,2 cm. Bazinul și corpul opaițului sînt alungite, terminîndu-se cu două.

¹⁰⁶ C. Iconomu, *Opaițe greco-romane*, Constanța, 1967, p. 8—9, fig. 12.

¹⁰⁷ *Ibidem*, p. 61, fig. 92 și p. 122, fig. 138.

¹⁰⁸ W. Deonna, *Opaițe antice găsite la Delos*, în *BCH*, XXXII, 1908, I—IV, fig. 7, 14, 42, 44.

¹⁰⁹ C. Iconomu, *op. cit.*, p. 150, nr. 780. fig. 189.

ciocuri, opuse simetric. Orificiul de umplere este foarte larg (fig. 11).

Replica acestui opaiț, în tehnica superioară grecească, este opaițul cu bazin deschis și cu două ciocuri situate diametral opus, dar și cu tub cilindric, din secolele IV—III î.e.n.¹¹⁰.

IV. ALTE DESCOPERIRI

37. La Schitu s-au descoperit trei cățui-afumători, cu impresiuni digitale, în stare fragmentară (inv. nr. 15 906) (fig. 8/5, 8, 9).

38. La Tuzla s-a găsit o cățuie-afumătoare getică de același tip (inv. nr. 15 910) (fig. 8/6).

39. La Limanu s-a descoperit încă un exemplar de ceașcă-afumătoare getică, cu alveole, din secolele al III-lea e.n. (fig. 8/7).

În felul acesta cunoaștem astăzi un număr de zece cești-afumători getice, din secolele II—III e.n., provenite din centrele de pe litoral.



Considerăm necesar să dăm la sfârșitul prezentării de mai sus următoarea schiță statistică :

<i>Total</i>	= 83	<i>exemplare ceramice</i>
Tomis, epoca elenistică	= 26	<i>exemplare</i>
Tomis, epoca romană	= 33	„
<i>Tomis, total</i>	= 59	„
Callatis, epoca elenistică	= 8	„
Callatis, epoca romană	= 11	„
<i>Callatis, total</i>	= 19	„
Alte descoperiri, epoca romană	= 5	„
Necropole, Tomis	= 10	„
Necropole, Callatis	= —	—
Tomis, <i>intra muros</i>	= 49	„
Callatis, <i>intra muros</i>	= 19	„
<i>Epoca elenistică, total</i>	= 34	„
<i>Epoca romană, total</i>	= 49	„

Tabelul de mai sus ne oferă numai date provizorii, valabile pentru stadiul actual al cercetărilor. Descoperirile din anii viitori vor duce desigur la creșterea numărului dovezilor autohtonilor geți în orașele de pe litoral. În orice caz, numărul de 83 exemplare ceramice băștinașe descoperite la Tomis și Callatis sau în zone limitrofe (Schitu), care pot fi urmărite de-a lungul perioadelor elenistică și romană (34 exemplare și respectiv 49) atestă incontestabil prezența dar și perpetuarea unui grup etnic autohton în cadrul populației tomitane și callatiene.

Chiar în perioada romanizării, grupul etnic getic din Tomis și Callatis își continuă existența. Tocmai în această perioadă geții din cetățile pontice depun în morminte cățui-afumători tipice, dintre care cele zece cu impresiuni digitale reprezintă poate cea mai pregnantă dovadă a vitalității geților în Dobrogea romană.

¹¹⁰ *Ibidem*, p. 31, nr. 1, p. 33, fig. 60.

Se poate constata că, deși există și unele analogii, multe din descoperirile noastre reprezintă forme și tipuri ceramice noi, unele chiar originale și neobișnuite, necunoscute pînă acum. Afirmăm aceasta referindu-ne în primul rînd la vasul cu incizii verticale (nr. 9, fig. 1/3 și 4/1,2), la vasul cu caneluri dintr-un mormînt din secolele III—II î.e.n. (nr. 16, fig. 1/1,2 și 4/3—6), la cana cu butoni din mormîntul secolului al III-lea î.e.n. (nr. 15, fig. 1/4 și 3/4), la castronul cu toartă semicirculară, alveolată (nr. 5, fig. 1/8 și 3/5,7), la oala cu butoni (nr. 21, fig. 2/7) și la cele două opaite lucrate cu mîna (nr. 35, fig. 10 și nr. 36, fig. 11).

Apariția acestor tipuri ceramice inedite și interesante se explică prin condițiile speciale în care au lucrat olarii băștinași care locuiau în orașele vest-pontice, condiții care fac ca, din punct de vedere arheologic, să deosebim în ceramica și în cultura materială a geților dobrogeni două zone: zona pontică, încă insuficient cercetată și zona Dunării, mai bine cunoscută, care apare mult mai unitară și mai echilibrată, dovedindu-se strîns legată de cultura materială getică de la nordul Dunării¹¹¹.

Toate acestea nu înseamnă că în zona vest-pontică nu găsim ceramica tradițională a geto-dacilor. Dimpotrivă, această ceramică este din punct de vedere cantitativ, cel mai bine reprezentată prin oale și căni ornamentate cu briuri alveolate și proeminențe.

La aceasta se adaugă încă un element de cea mai mare însemnătate pentru fundamentarea tezei unității culturale a geto-dacilor de pe ambele maluri ale Dunării și anume ceștile-afumători (cățui) fără torți și cu impresiuni digitale. Valoarea și semnificația lor crește cu mult dacă reținem că ele datează din epoca romană (secolul al III-lea e.n.) și că au fost depuse în morminte după un ritual tradițional. Asemenea cești-cățui erau cunoscute în lumea geto-dacă din secolele II—III e.n. de pe teritoriul Munteniei, Moldovei și Transilvaniei, iar acum și pe teritoriul Dobrogei.

Considerăm descoperirea celor zece cățui drept cea mai consistentă dovadă a persistenței populației autohtone în cetățile pontice. În acest sens este firesc să stabilim relații între ceștile-afumători discutate mai sus și recenta descoperire a unei cești-afumători miniaturale, cu o toartă, de tip clasic Latène dacic, în mediul carpic de la Horia-Măcin¹¹².

Descoperirea unor vase getice lucrate cu mîna, în morminte din epoca elenistică sau romană din Tomis, împreună cu materiale grecești sau romane, ridică desigur problema apartenenței etnice a defuncților și a familiilor lor. Este greu de presupus că greci sau romani din Tomis ar fi adăugat inventarului lor funerar obișnuit, de factură net superioară, vase grosolane luate de la geții băștinași. Avem de-a face cu autohtoni geți din orașele pontice care, cu toate că au suferit influențele unei culturi materiale superioare, grecești sau romane, își păstrează (desigur numai unii dintre geții elenizați sau romanizați) tradițiile. Păstrarea ritualului funerar specific, legat de religia getică, determină pe unii tomitani de origine indigenă să depună în mormînt, pe lângă obiecte de calitate — grecești sau romane — și unul sau două vase locale, expresie a păstrării încă vii a conștiinței lor etnice. Tocmai din această cauză, în morminte se află

¹¹¹A. Aricescu, *Noi date cu privire la cimitirele getice din zona Dunării în Dobrogea*, în *Revista Muzeelor*, număr special, 1965, p. 425.

¹¹²C. Scorpan, *Contribuții . . .*, în *Pontice*, I, 1968, p. 351—352, fig. 9.

numai vase getice lucrate cu mâna, primitive, ele reprezentînd cel mai bine originea lor și legătura cu poporul getic. De aceea chiar și găsim în morminte multe vase de dimensiuni mici, legate de ritual și nu de uzul casnic. Revelatoare în acest sens este prezența cățuilor-afumători în cîteva morminte. Tot geții depun în morminte, după un obicei vechi, cuțite-cosoare curbe, tipice, ce stau alături de un inventar funerar bogat.

Vasele înregistrate aici sub nr. 9 (fig. 1/3), 16 (fig. 1/1,2), 35 (fig. 10) și 36 (fig. 11) necesită o discuție specială. Arătăm mai sus că fiecare din ele reprezintă în felul lor *unicate*, fără analogii. Încercăm o explicație, care ni se pare singura plauzibilă. Geții din orașele vest-pontice confecționează, izolat și întîmplător (nu în serie, ci un singur vas, o singură dată), cu mâna, în tehnica și maniera proprie, imitații ceramice după vase grecești (mai ales două cele de lux). Din această cauză vasele în discuție au un caracter hibrid, pe același vas coexistînd elemente diferite de tehnică, formă și decor, atît băștinașe cît și grecești.

Faptul că aborigenii au imitat ceramică superioară elenă nu este un fenomen nou ¹¹³. În cimitirele de la Bugeac sînt cunoscute asemenea vase hibride, care imită amfore și cratere grecești ¹¹⁴. Multe imitații, deosebit de interesante, au fost descoperite la Histria, ca de exemplu o ceașcă-cățuie lucrată cu mâna din secolul al II-lea î. e. n., dar cu două torți orizontale, tipic grecești, ca și modul de execuție al fundului ¹¹⁵.

Vasul cu incizii verticale de la Tomis (nr. 9, fig. 1/3) încearcă să imite unele *oenochoi* grecești din pastă fină gălbuie lucrate la roată și care au un decor din linii verticale, incizate și paralele. O astfel de *oenochoe* grecească, al cărei tip trebuie să fi folosit drept model la crearea cîinii noastre, a fost descoperită la Histria.

În unele morminte din epoca romană s-au descoperit și imitații grosolane, lucrate cu mâna, după opaițe greco-romane (nr. 19, fig. 5/7 și nr. 22, fig. 2/4 și 5/6). Care este semnificația depunerii acestor opaițe, așa-numite deschise, grosolane, în morminte cu inventar funerar bogat? Dacă se depuneau în unele morminte opaițe de felul celor amintite, într-o vreme cînd opaițele bune, lucrate în serie, erau numeroase și ieftine, acest fapt nu trebuie socotit întîmplător, ci bine determinat de scopuri rituale și conservatoare. Din acest motiv credem că defuncții nu puteau să fie greci sau romani, fără a avea însă totală certitudine că am avea de-a face cu geți. Pe teritoriul Dobrogei am găsit analogii pentru opaițele-imitații din mormintele de la Tomis, numai la Dinogetia.

În orașele de la nordul Mării Negre, în epoca romană, se cunosc mai multe exemplare asemănătoare. În această regiune, ceramica lucrată cu mâna este considerată în ansamblu de cercetătorii sovietici drept sarmatică sau scito-sarmatică, fără a se face preciziuni despre opaițele care ne interesează ¹¹⁶.

Putem oare să atribuim, pe baza acestor analogii, mormintele de la Tomis amintite mai sus, sarmaților sau influenței lor? O asemenea ipoteză este greu de fundamentat în stadiul actual. Mai plauzibilă ni se pare

¹¹³ I. H. Crișan, *op. cit.*, p. 28, fig. 19; R. Vulpe, *Șantierul arheologic Popești*, în *Materiale*, III, 1957, p. 231, fig. 11/3-7.

¹¹⁴ M. Irimia, *op. cit.*, p. 209, fig. 14, p. 223, fig. 33.

¹¹⁵ M. Coja, *op. cit.*, nr. 50.

¹¹⁶ E. G. Kastanaian, în *MIA*, 25, 1952, p. 288.

ipoteza imitării cu mîna a opaițelor greco-romane în aria litoralului Mării Negre de către aborigenii respectivi, dintr-un loc sau altul, fie ei sarmați la nordul mării, sau geto-traci pe litoralul de vest. Trebuie de asemenea să avem în vedere că în cultura materială din regiunea Niprului mijlociu s-au constatat numeroase elemente comune cu regiunea carpato-dunăreană, iar în regiunea Niprului inferior s-au descoperit legături — în secolele III-I î. e. n. — cu materialele arheologice din zona noastră, în special de la Poiana ¹¹⁷.

În sprijinul acestei ultime opinii se situează descoperirea în același mormînt din Tomis a opaițului deschis, lucrat cu mîna, ovoidal (nr. 22), alături de un cuțit curb, tipic geto-dacic. Această asociere ne face să înclinăm către ipoteza atribuirii și a acestor morminte tomitane de epocă romană (care conțin opaițe-imitații lucrate cu mîna) populației băștinașe getice. Asemănările între o serie de descoperiri vest-pontice cu cele nord-pontice (constatate și la Histria, în sectoarele X și Z) au fost, foarte probabil, determinate de *unitatea* influențelor grecești, fie că se exercitau asupra populației getice de pe teritoriul Dobrogei, fie asupra populației traco-scitice din nordul Mării Negre.

Vrem să precizăm că cele spuse mai sus nu încearcă să excludă influența sau prezența sarmaților. La Tomis s-a descoperit un vas (nr. 14, fig. 2/1 și 5/1) care nu are analogii în ceramica getică. El se apropie de vasele de tip sarmatic. Cu toate că deocamdată este izolată, această descoperire ridică problema influențelor, dacă nu chiar a prezenței elementelor etnice sarmate la Tomis. Amintim că descoperiri sarmatice s-au înregistrat și la Histria ¹¹⁸. De asemenea, în unele morminte din Tomis din epoca romană, s-au găsit mărgelile de tip sarmatic (așa-numitele mărgelile pastilate).

O altă problemă care se cere lămurită de viitoarele cercetări este dacă în momentul întemeierii, grecii au găsit pe locul viitoarelor lor cetăți — Tomis și Callatis — așezări băștinașe sau nu. La Histria, săpăturile din sectorul X par a demonstra că indigenii geți au pătruns în oraș în mod progresiv, abia după întemeierea lui ¹¹⁹. În cazul necropolei tumulare de la Histria, primatul aparține geților ¹²⁰.

Descoperirile arheologice care au format obiectul acestui articol reprezintă dovezi ale prezenței și continuității unui grup etnic indigen în cadrul populațiilor tomitane și callatiene. Subliniem că însemnătatea și semnificația datelor prezentate mai sus depășește spațiul Tomisului sau al Callatisului și se răsfrînge asupra întregului teritoriu al Dobrogei, întrucît, o dată ce dispunem de dovezi ale continuității indigene în orașele litoralului, nu ne mai putem îndoii de temeinicia existenței și perpetuării autonomilor geți în restul teritoriului Dobrogei romane.

¹¹⁷ A. I. Meliukova, în *MIA*, 64, 1968; N. N. Pogrebova, în *MIA*, 64, 1958. Cf. și I. I. Russu, *Elemente traco-getice în Scitia și Bosporul Cimerian*, în *SCI V*, IX, 1958, 1, p. 303 și urm.

¹¹⁸ P. Alexandrescu, în *Histria*, II, p. 281.

¹¹⁹ S. Dimitriu, în *Histria*, II, p. 40—41.

¹²⁰ P. Alexandrescu, în *Histria*, II, p. 273—278.

LA PRÉSENCE ET LA CONTINUITÉ DES GÊTES À TOMIS ET CALLATIS

RÉSUMÉ

Les Gètes ont constitué la population autochtone de la Dobroudja antique, fait mentionné par les sources littéraires (Hécatée, Hérodote, Hellanicos, Thucydide, Strabon, Trogue Pompée, Ovide, Cassius Dion) et par les sources épigraphiques (entre autres, l'inscription découverte à Histria, qui mentionne *le roi gète Zalmodegikos*) ; les nombreuses recherches archéologiques ont permis la connaissance de la civilisation des Gètes de la Dobroudja.

L'étude porte sur le problème de la présence et de la persistance, maintes fois mentionnées par Ovide, des Gètes à l'intérieur des cités de Tomis et de Callatis. Certaines inscriptions de Tomis et d'Histria nous font savoir le nom de quelques indigènes.

On présente, pour la première fois, les découvertes archéologiques gètes de Tomis et de Callatis (totalisant 83 pièces céramiques) présentant des analogies tant à Histria que sur tout le territoire de la Dobroudja, allant même jusqu'aux Géo-Daces du nord du Danube.

I. *Tomis-intra muros*. Céramique gète de l'époque hellénistique : n^{os} 1 — 9 (fig. 1/5 ; 3/1 ; 1/6 ; 1/7 ; 3/2 ; 1/8 ; 3/5 ; 3/7 ; 1/3 ; 4/1, 2). Découvertes de l'époque romaine : n^{os} 10 — 14 (fig. 2/9 ; 2/2, 3 ; 2/1 ; 5/1).

II. *Tomis-nécropoles*. Quatre tombes de Tomis, de l'époque hellénistique, contenaient comme offrandes des vases gètes : n^{os} 15—18 (fig. 1/4 ; 3/4 ; 1/1,2 ; 4/3,6 ; 1/9 ; 3/3). Le mobilier de six tombes de l'époque romaine comprend aussi des vases gètes : n^{os} 19—24 (fig. 5/7 ; 7/1 ; 2/6 ; 5,3 ; 2/7 ; 5/2 ; 2/4, 5/6 ; 5/4 ; 7/2a ; 2/8 ; 5/5, 8).

III. *Callatis*. N^{os} 25—36 (fig. 3/6 ; 8/1 ; 8/4 ; 9/4 ; 9/3 ; 9/1 ; 9/2 ; 9/6 ; 8/2 ; 8/3 ; 9/5 ; 10 ; 11). N^{os} 25—27, de l'époque hellénistique, n^{os} 28—36, de l'époque romaine.

IV. *Autres découvertes*. Schitu (n^o 37, fig. 8/5, 8, 9) ; Tuzla (n^o 38, fig. 8/6) ; Limanu (n^o 39, fig. 8/7).

La céramique gète de Tomis et de Callatis appartenant aux époques hellénistique (33 pièces) et romaine (50 pièces) témoigne de la présence, mais aussi de la continuité, des indigènes dans ces villes-cités.

Les tombes de Tomis et de Callatis, qui nous ont livré des vases gètes d'offrande, typiques, travaillés à la main, sont considérées par l'auteur comme appartenant aux indigènes.

Les dix tasses-encensoirs rituelles, caractéristiques des Géo-Daces de la région carpatodanubienne aux II^e—III^e siècles de n. è., à impressions de doigts (fig. 2/8 ; 5/5,8), représentent une preuve irréfutable de la persistance des Gètes dans la Dobroudja romaine.

D'autres vases, *pièces uniques* (fig. 1/3 ; 1/1,2), sont des imitations travaillées par les Gètes, d'une manière qui leur est propre, d'après la céramique grecque de meilleure qualité. Les indigènes ont imité aussi des lampes grecques, mais travaillées à la main (fig. 5/7 ; 2/4 ; 5/6 ; 10 ; 11).

Mentionnons la découverte, à Tomis, d'un vase céramique qui représente la première pièce de type sarmate de cette colonie (n^o 14, fig. 2/1 ; 5/1).

L'auteur considère que les découvertes présentées dans cette étude ont une signification et une importance toutes spéciales pour toute la Dobroudja, car elles reflètent la vitalité du groupe ethnique indigène gète du territoire compris entre la mer Noire et le Bas-Danube.

LÉGENDE DES FIGURES

- Fig. 1. — Tomis. Époque hellénistique. 1, 2, 4, 9, nécropoles ; 3, 5 — 8, *intra muros*.
 Fig. 2. — Tomis. Époque romaine. 1, 4 — 8, nécropoles ; 2, 3, *intra muros*.
 Fig. 3. — Tomis. 1, 2, 5, 7, *intra muros* ; 3, 4, nécropoles ; 6, Callatis.
 Fig. 4. — Tomis. 1, 2, *intra muros* ; 3 — 6, nécropoles.
 Fig. 5. — Tomis. 1 — 8, nécropoles.
 Fig. 6. — Tomis. Tombes.
 Fig. 7. — Tomis. Tombes.
 Fig. 8. — Callatis. 1, cruche de l'époque hellénistique ; 2, 3, 5 — 9, tasses-encensoirs.
 Fig. 9. — Callatis.
 Fig. 10. — Callatis. Lampe travaillée à la main.
 Fig. 11. — Lampe travaillée à la main.

ELEMENTE ȘI INFLUENȚE BIZANTINE ÎN MOLDOVA ÎN SECOLELE VI—XI

DE

DAN GH. TEODOR

Până în prezent, în literatura arheologică românească după cum se știe, cu excepția unor lucrări de numismatică¹ nu există un studiu mai amplu care să fi valorificat din punct de vedere științific în ansamblu, marele număr de descoperiri bizantine de pe teritoriul țării noastre¹. Lucrările privind antichitățile bizantine apărute mai demult sau mai recent, prezintă numeroase vestigii doar parțial și uneori numai în funcție de obiectivele arheologice cercetate, fără a le lega întotdeauna de problema generală a rolului pe care Bizanțul l-a jucat vreme de peste o jumătate de mileniu în această parte a Europei. Un studiu detaliat și exhaustiv al acestor antichități bizantine documentate arheologic în teritoriul de la nordul Dunării de jos, deși încă dificil poate înstadiul actual al cercetărilor (din cauza marelui număr de descoperiri inedite), ar avea o deosebită utilitate, pentru înțelegerea multor fenomene de ordin economic, social, politic, și cultural petrecute în secolele VI—XI pe teritoriul actual al României. El ar avea astfel menirea de a suplini în chip fericit lacunele de informație ale izvoarelor istorice referitoare la această epocă, destul de limitate și echivoce în conținutul lor.

Pe de altă parte, importanța studierii antichităților bizantine de pe teritoriul României rezidă și în aceea că influențele directe sau indirecte ce pot fi documentate concomitent, dovedesc limpede că acolo unde a existat o populație cu puternice tradiții romanice în cultura ei materială și spirituală, legăturile cu civilizația bizantină au fost, în secolele VI—XI e. n., active, multiple și continue și că ele au avut un rol însemnat în cristalizarea și menținerea unor trăsături specifice acestei populații².

¹ C. Moisil, *Sur les monnaies byzantines trouvées en Roumanie*, în *Bulletin de la Section Historique. Acad. Roumaine*, vol. II, 1924, p. 209 și urm.; Em. Condurachi, *Les trésors monétaires de la région Carpatho-Danubienne et leur importance pour l'histoire des Roumains*, în *Balkania*, vol. VII, 1944, p. 36—44; O. Iliescu, *Despre lezauzele monetare și viața economică în secolele III-IV pe teritoriul țării noastre*, în *Studii*, III, 1952, 5, p. 178 și urm.; I. Dimian, *Cîteva descoperiri monetare bizantine pe teritoriul R. P. R.*, în *SCN*, I, 1957, p. 189 și urm.

² Primul care a relevat importanța deosebită a rolului pe care Bizanțul l-a avut pentru cristalizarea trăsăturilor specifice ale culturii materiale vechi românești de la sfârșitul mileniului I e. n. a fost prof. I. Nestor, cf. *Contributions archéologiques au problème des Proto-Roumains. La civilisation de Dridu*, în *Dacia*, N. S., II, 1958, p. 371 și urm. Aceeași importanță i s-a atribuit Bizanțului și în ceea ce privește cultura Ipotești-Cîndești din secolele V—VII; vezi V. Teodorescu, *Despre cultura Ipotești-Cîndești în lumina cercetărilor arheologice din nord-estul Munteniei*, în *SCIV*, 15, 1964, 4, p. 485 și urm.

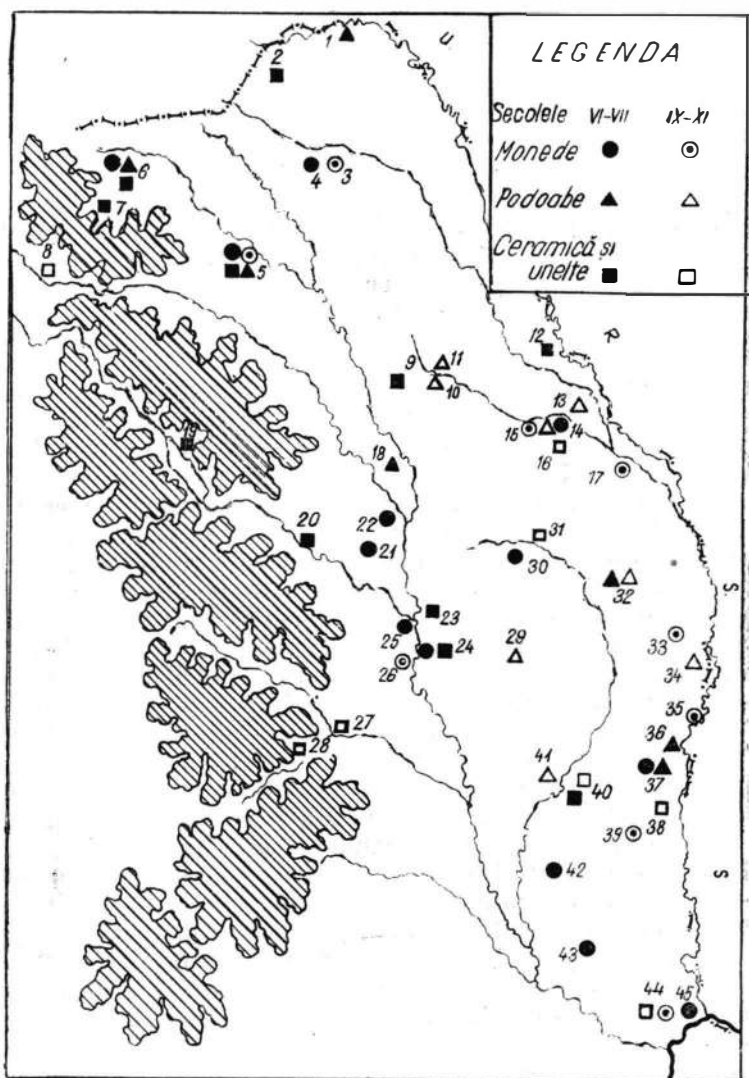


Fig. 1. — Harta descoperirilor arheologice de factură bizantină din Moldova datînd din secolele VI—XI. 1. Horodiștea; 2. Lozna; 3. Botoșani; 4. Stîncești; 5. Șipot-Suceava; 6. Botoșana; 7. Arborea; 8. Coșna-Floreni; 9. Costești; 10. Spinoasa; 11. Erbiceni; 12. Cîrniceni; 13. Holboca; 14. Iași; 15. Miroslava; 16. Hlincea; 17. Satul Nou; 18. Săbăoani; 19. Hangu; 20. Costișa; 21. Țibucani; 22. Poiana-Dulcești; 23. Parincea; 24. Horgești; 25. Bacău; 26. Cleja; 27. Florești; 28. Oituz; 29. Oncești; 30. Voinești; 31. Dumeștii-Vechi; 32. Dănești; 33. Dolhești; 34. Arsura; 35. Berezeni; 36. Vădeni; 37. Bîrlăești; 38. Epureni; 39. Grumezoaia; 40. Prodana; 41. Bîrlad; 42. Movileni; 43. Cudalbi; 44. Șendreni; 45. Galați.

În lumina considerentelor generale menționate mai sus, descoperirile arheologice bizantine din Moldova, pe care le prezentăm în lucrarea de față, deși mult mai puțin numeroase în comparație cu alte regiuni ale României, prezintă o valoare științifică deosebită, în sensul că ele largesc apreciabil aria de influență bizantină din care au făcut constant parte celelalte provincii ale țării noastre (fig. 1).



În ultimii douăzeci de ani, antichitățile datînd din secolele VI—XI din regiunile răsăritene ale României au sporit, după cum se știe, considerabil, facilitînd prin concluziile care s-au putut desprinde din studierea lor, clarificarea multora din aspectele mai dificile ale procesului istoric complex, desfășurat în cadrul acestui teritoriu.

Printre bogatele urme de cultură materială prefeudală descoperite în Moldova, s-au putut identifica multe produse create în Bizanț, precum și numeroase influențe directe sau indirecte ale civilizației sale.

Încă de la început trebuie să precizăm că în cursul secolelor VI—XI în Moldova, putem distinge clar două etape deosebite în care se face mai din plin simțită prezența imperiului bizantin aici. Prima din aceste etape corespunde secolelor VI—VII e. n., atingînd apogeul în prima jumătate a secolului al VII-lea. A doua etapă poate fi fixată în limitele secolelor IX—XI, cu o pondere mai mare a acestor antichități bizantine către sfîrșitul secolului al X-lea și prima jumătate a secolului al XI-lea.

După cum vom încerca să arătăm mai jos, existența acestor două etape distincte din activitatea Bizanțului în această regiune a României nu este întîmplătoare, ea reflectînd de fapt, cu fidelitate anumite situații de ordin economic și politic prin care a trecut societatea bizantină în cursul celei de a doua jumătăți a mileniului I. e. n.

Din prima perioadă, corespunzătoare secolelor VI—VII, se cunosc în Moldova mai multe importuri specifice bizantine de ceramică, unelte și obiecte de podoabă, precum și unele descoperiri de monede izolate sau grupate în tezaure.

În ceea ce privește ceramica, în afară de un ulcior păstrat în întregime și provenit dintr-o localitate necunoscută din Moldova, se cunosc mai multe fragmente de amfore bizantine, de culoare roșie-gălbuie, ornamentate cu striuri orizontale pe corp. Asemenea descoperiri au fost făcute în așezările din secolele VI—VII de la Cîrniceni-Iași³, Vădeni-Vaslui⁴, Bîrlad⁵, Costișa-

³ Descoperirea de la Cîrniceni aparține prof. N. Zaharia, care ne-a informat că împreună cu fragmentele de amfore amintite s-au descoperit mai multe vase întregi și fragmentare lucrate cu mîna și la roata înceată, *asemănătoare* celor de la Șipot-Suceava, Botoșana și din alte locuri, datate în secolele VI—VII.

⁴ Fragmentele de amfore au fost descoperite împreună cu ceramica lucrată cu mîna, caracteristică secolelor VI—VII, de către prof. G. Coman, care a efectuat aici cercetări de suprafață în anii 1964—1965.

⁵ În 1959, în punctul „Podul Stroe Beloescu”, din marginea de sud-est a orașului Bîrlad, au fost descoperite cîteva mici fragmente de amfore împreună cu cîteva fragmente de vase lucrate cu mîna, datînd din secolele VI—VII.

Neamț⁶ etc. (fig. 2/1,2). Ele sînt asemănătoare cu resturile ceramice de aceeași factură documentate în așezările culturii Ipotești—Cîndești⁷ și în orașele romano-bizantine de pe Dunăre⁸. Amfore de același tip au fost răspindite nu numai în Balcani, ci și în Crimeea. Starea fragmentară a amforelor bizantine din Moldova, ca și raritatea lor nu ne permit, în stadiul




Fig. 2. — Amfore de import bizantine. 1, Botoșana; 2, Suceava (secolele VI—VII); 3, 6, Prodana; 4, Oituz; 5, 7, Șendreni (secolele IX—XI).

actual al cercetărilor, să facem precizări mai multe în legătură cu forma și dimensiunile lor. Alături de existența acestei categorii de olărie bizantină, ar trebui menționată și informația privind descoperirea în 1968 a unei oale

⁶ Prin săpăturile întreprinse la Mănioaia-Costișa (jud. Neamț), în 1965 și 1967, s-a reușit să se descopere un bordei datînd din secolele V—VI. Cîteva fragmente ceramice provenite din amfore de import au fost găsite printre materialele din umplutura bordeiului amintit. Ele sînt de aceeași factură cu exemplarele de amfore descoperite în localitățile menționate mai sus. Săpături D. Gh. Teodor, V. Căpitanu și I. Mitrea.

⁷ V. Zirra, și G. Cazimir, *Unele rezultate ale săpăturilor arheologice de pe Cîmpul Boja din cartierul Militari*, în *Cercetări arheologice în București*, I, 1963, p. 60; V. Teodorescu, *op. cit.*, p. 490 și urm.; M. Constantiniu, *Elemente romano-bizantine în cultura materială a populației autohtone din partea centrală a Munteniei în secolele VI—VII*, în *SCIV*, 17, 1966, 4, p. 677, fig. 8/4.

⁸ Em. Condurachi și colaboratori, *Șantierul Histria*, în *Materiale*, VI, 1959, p. 278, fig. 4/2; idem, în *Materiale*, VII, 1961, p. 236—239, fig. 11; I. Barnea, *L'incendie de la cité de Dinogetia au VI^e siècle*, în *Dacia*, N. S., X, 1966, p. 240 și urm., fig. 4/1, fig. 8/1—7, fig. 10/1, fig. 12/1,7; D. Tudor, *Sucidava, une cité daco-romaine et byzantine en Dacie*, Bruxelles-Berchen, 1965, p. 119 pl. XXV.

de bronz la Horgești-Bacău, folosită la teaurizarea unor obiecte și monede de bronz din a doua jumătate a secolului al VI-lea ⁹.

În afară de ceramică, așa cum aminteam, pentru această vreme prezintă un deosebit interes descoperirea unor unelte legate de îndeletnicirile casnice și meșteșuguri. Un loc aparte îl ocupă în mod special tiparele din marnă sau din os.

În Moldova se cunosc două interesante tipare, lucrute din marnă, unul păstrat fragmentar într-un cuptor din așezarea de la Lozna-Dorohoi¹⁰ (fig. 6/7) și un altul întreg, descoperit cu prilejul unei cercetări de suprafață la Parincea-Bacău¹¹ (fig. 6/12).

Tiparul fragmentar de la Lozna, de formă rectangulară, prezintă pe cele două suprafețe ale sale, șlefuite, două orificii, unul cilindric și altul sferic, destinate probabil turnării unor obiecte de podoabă, după cum par să indice și dimensiunile sale reduse. Datarea acestei piese în a doua jumătate a secolului al VII-lea este asigurată de încadrarea cronologică a complexului în care a fost descoperit¹². Tiparul de la Parincea prezintă pe una din suprafețele sale, executat prin incizie, un ornament stilizat format din lujeri de floare, răsuciți în spirală. La unul din capetele tiparului, poziția ornamentului în cadrul suprafeței formează o cruce cu capetele brațelor rotunjite și ornamentate în interior cu cercuri concentrice. Asemenea cercuri concentrice au fost incizate, pentru a completa ornamentul de bază și la capetele lujerilor de floare, terminate cu câte două petale stilizate, apropiate ca formă de petalele de crin, motiv frecvent întâlnit în arta giuvaergiilor bizantini din această vreme. De altfel, forma obiectului de podoabă ce urma să fie turnat într-un astfel de tipar (o aplică), prezența ornamentului floral stilizat, dispus artistic în cadrul suprafeței date, ca și existența crucii la unul din capetele sale, se leagă strins de concepția artistică bizantină. Asemenea ornamente sînt frecvente pe produsele meseriilor artistice din Bizanț, avînd o largă circulație în secolele VI-VII nu numai în lumea sud-dunăreană, ci și în teritoriile nord-dunărene, unde s-au bucurat de o apreciere deosebită la populațiile din cîmpia Panonică în vremea dominației avarice¹³. De altfel, tipare mai mult sau mai puțin asemănătoare pentru turnat cruci sau obiecte de podoabă, considerate fie ca produse bizantine, fie ca un efect al influențelor exercitate de imperiul bizantin aici, au fost descoperite și în alte regiuni ale României, la

⁹ Tezaurul a fost descoperit întîmplător cu ocazia unor lucrări de interes obștesc și a fost achiziționat pentru Muzeul de istorie din Bacău de către V. Căpitanu și C. Buzdugan, care ne-au dat informații privind conținutul lui. Tezaurul urmează să fie publicat de către cei ce au făcut cercetarea la locul descoperirii.

¹⁰ D. Gh. Teodor și I. Mitrea, *Cercetări arheologice în așezarea de la Lozna-Dorohoi*, în *Arheologia Moldovei*, IV, 1966, p. 287—288, fig. 8/13.

¹¹ Obiectul a fost găsit de cercetătorii M. Florescu și V. Căpitanu cu prilejul unei cercetări de suprafață efectuate în 1961.

¹² D. Gh. Teodor și I. Mitrea, *op. cit.*, p. 289.

¹³ Decor asemănător este întîlnit pe unele limbi de curea din descoperirile avarice din prima perioadă, atît în țara noastră cît și din Panonia, vezi K. Horedt, *Contribuții la istoria Transilvaniei, secolele IV—XIII*, București, 1958, p. 78, fig. 18/10; G. Lazló, *Études archéologiques sur l'histoire de la société des Avars*, în *ArchHung.*, XXXIV, Budapesta, 1955, p. 30, fig. 9b; N. Fettich, *Das awarenzeitliche Gräberfeld von Pilismarót-Basaharc*, în *Studia archaeologica*, III, Budapesta, 1965, p. 51—52, 73—75, 81, 113, fig. 84/3; 126/1; 130/1; 145/13, 190/11.

Dumbrăveni-Sibiu¹⁴ și Corund-Harghita¹⁵, în Transilvania, precum și la Străulești-București¹⁶, Olteni-Teleorman¹⁷, Cîndești-Buzău¹⁸ și București (str. Soldat Chivan)¹⁹, în Muntenia.

Prezența a două orificii cilindrice laterale și a pîlniei de turnare în partea de sus a piesei de la Parincea ne arată că inițial tiparul era compus din două părți (valve).

O importanță deosebită o prezintă alături de tiparele amintite și tiparele din os descoperite întîmplător la Costești-Iași²⁰. Trei din aceste piese au o formă aproximativ paralelipipedică, iar una este asemănătoare unui trunchiu de con (fig. 3, 4 și 5). Două din piesele paralelipipedice au incizate pe suprafețele lor mari diferite ornamente, precum și imaginile unor aplice, cercei, unii cu pandantivul stelar etc. Pe una din suprafețele uneia din piese este gravată o pafta de formă dreptunghiulară avînd un chenar pe margine format din fascicule de linii orizontale și verticale alternînd, în colțuri fiind dispuse cercuri concentrice, iar pe cealaltă suprafață o interesantă aplică ornamentată cu un decor antropomorf-reprezentînd trei personaje de aceeași mărime, îmbrăcate la fel, înconjurat de un chenar care imită șnurul. Pe aceeași suprafață în partea dreaptă sus este incizată silueta unei căprioare.

Pe una din suprafețele mari ale celuilalt tipar este incizată o aplică dreptunghiulară ornamentată cu semicercuri duble dispuse în formă de solzi și înconjurată de un chenar imitînd șnurul, precum și două romburi cu două cercuri concentrice în mijloc, folosite probabil pentru cercei. Un orificiu semisferic dispus lateral era întrebuițat se pare pentru butoni (nasturi) sau pentru mărgelile de cercei. Cealaltă suprafață are gravată pe ea doi cercei semilunari cu pandantiv stelat ornamentat cu pseudogranule, precum și un alt obiect neidentificabil, în formă de săgeată. Un pătrat mic, incizat adînc, este dispus lateral lîngă cercei.

Al treilea tipar, de dimensiuni mai reduse, are săpate adînc pe cele patru suprafețe mari ale sale sfere, ove, pătrate și forme de aplici de diferite mărimi, folosite desigur pentru prelucrarea butonilor (nasturilor), mărgelilor de cercei sau a unor aplici mai mici.

A patra piesă descoperită la Costești, de dimensiuni mult mai mici, are forma unui trunchiu de con, simplu, neornamentat, fiind folosită probabil ca obiect de presat.

Tiparele descoperite la Costești-Iași prin natura materiei prime din care sînt lucrate (os), ca și prin caracteristicile de ordin tehnic ale inciziilor de pe ele serveau la prelucrarea unor obiecte de podoabă în tehnica presării, folosindu-se cu precădere metale maleabile (aur, argint, aramă). Motivele ornamentale folosite (geometrice, antropomorfe sau zoomorfe), ca și teh-

¹⁴ K. Horedt, *op. cit.*, p. 95, fig. 13/8.

¹⁵ *Ibidem*, fig. 13/6.

¹⁶ M. Constantiniu, *op. cit.*, p. 673—675.

¹⁷ C. Preda, *Tipar pentru bijuterii din secolul al VI-lea descoperit la Olteni*, în *SCIV*, 18, 1967, 3, p. 513 și urm.

¹⁸ Informații V. Teodorescu, care a efectuat săpături în această așezare.

¹⁹ Informații Vl. Zirra care a întreprins săpături în așezarea din secolele VI—VII, identificată aici.

²⁰ La Costești (jud. Iași), în 1960, un locuitor a descoperit întîmplător mai multe piese din os grupate (depozit?). Ele au fost achiziționate în același an de medicul I. Diaconescu din Fălticeni, care a avut amabilitatea să ne pună la dispoziție pentru studiu aceste obiecte.





Fig. 3. — Tipar de os din secolele VI—VII de la Costești-Iași.



Fig. 4. — Tipar de os din secolele VI—VII de la Costești-Iași.




Fig. 5. — Tipar și obiect de presat, din os, din secolele VI—VII de la Costești-lași.

nica de prelucrare, au fost frecvent întrebuintate în giuvaergia bizantină, nu numai în secolele VI—VII, ci și mai târziu, în secolele X—XII. Este suficient să amintim doar maniera artistică în care sînt rediate cele trei personaje, precum și cerceii semilunari cu pandantiv stelat. De altfel prezența imaginii unui astfel de cercei pe una din suprafețele unei matrițe, constituie cel mai bun criteriu de încadrare cronologică și culturală pentru descoperirea de la Costești. Desigur, un studiu mai detaliat al acestor tipare, cu toată importanța deosebită pe care o prezintă, credem că ar depăși cadrul limitat al lucrării noastre. De aceea, ne vom mărgini la unele considerații de ordin general ²¹.

Dintre obiectele a căror imagine este incizată pe piesele de la Costești o valoare științifică aparte, așa cum aminteam mai sus, o prezintă cerceii semilunari cu pandantiv stelat, apropiați ca formă de așa numiții cercei de tip Coșoveni ²². Pe baza analogiilor cu cerceii asemănători de la Prša în Slovacia, piesele descoperite la Costești pot fi datate în a doua jumătate a veacului al VII-lea ²³.

Rămîne să subliniem în plus valoarea istorică deosebită a unora dintre concluziile care se pot desprinde din studierea atentă a acestor descoperiri și în special aceea că anumite produse considerate ca fiind prelucrate exclusiv în atelierele din Bizanț au putut fi produse de către meșterii bizantini sau localnici chiar în regiunile unde asemenea obiecte erau în mod deosebit solicitate. În acest sens, este desigur important de reținut și informația pe care o deținem de la descoperitorul acestei piese, care a găsit împreună cu ea mai multe foițe din aramă și argint, din nefericire pierdute. Fără îndoială, descoperirea tiparelor de la Costești nu constituie un caz singular pentru această vreme în teritoriile nord-dunărene. Meșteri giuvaergii, locali sau bizantini, sînt cunoscuți ca lucrînd pentru populația nord-dunăreană din vremea stăpînirii avare, exemple concrete oferindu-ne, după părerea noastră, chiar descoperirile din Transilvania, dela Bandul de Cîmpie ²⁴ și Felnac ²⁵.

Din categoria obiectelor mai deosebite, caracteristice perioadei secolelor VI—VII ar trebui amintită și descoperirea, într-una din așezările prefeudale de la Botoșana-Suceava, a unui clopot fragmentar din fier ²⁶. Fragmentul de la Botoșana face parte dintr-un clopot de formă cilindrică aplatisată. În aceeași locuință s-a mai descoperit și o mică limbă de clopot, din fier, aparținînd probabil aceluiași obiect (fig. 6/9). Pînă în prezent, din cîte cunoaștem, asemenea clopote de fier sînt foarte rare în așezările din România în această perioadă. Singular deocamdată în Moldova, clo-

²¹ Un studiu detaliat al descoperirii de la Costești se află în pregătire de către semnatul acestor rînduri și medicul I. Diaconescu.

²² I. Nestor și C. S. Nicolăescu-Plopșor, *Der völkerwanderungszeitliche Schatz Negrescu*, în *Germania*, XXII, 1, 1938, p. 33—41, pl. VIII.

²³ S. Dimitrijevič, *Četire groba Novootkrivene slovenske nekropole u Otoku kod Vinkovaca*, în *Opuscula Archaeologica*, II, Zagreb, 1957, p. 21 și urm., pl. V/2.

²⁴ K. Horedt, *Avarii în Transilvania*, în *SCIV*, VII, 1956, 3—4, p. 396, unde dă bibliografia descoperii.

²⁵ N. Fettich, *Trouvailles avares de Dunapentele*, în *Arch Hung.*, XVIII, Budapesta, 1936, p. 92—93 și nota 79.

²⁶ Descoperirea a fost făcută în 1967 în bordeiul 17, împreună cu o mică cataramă din fier și ceramica caracteristică secolelor VI—VII.

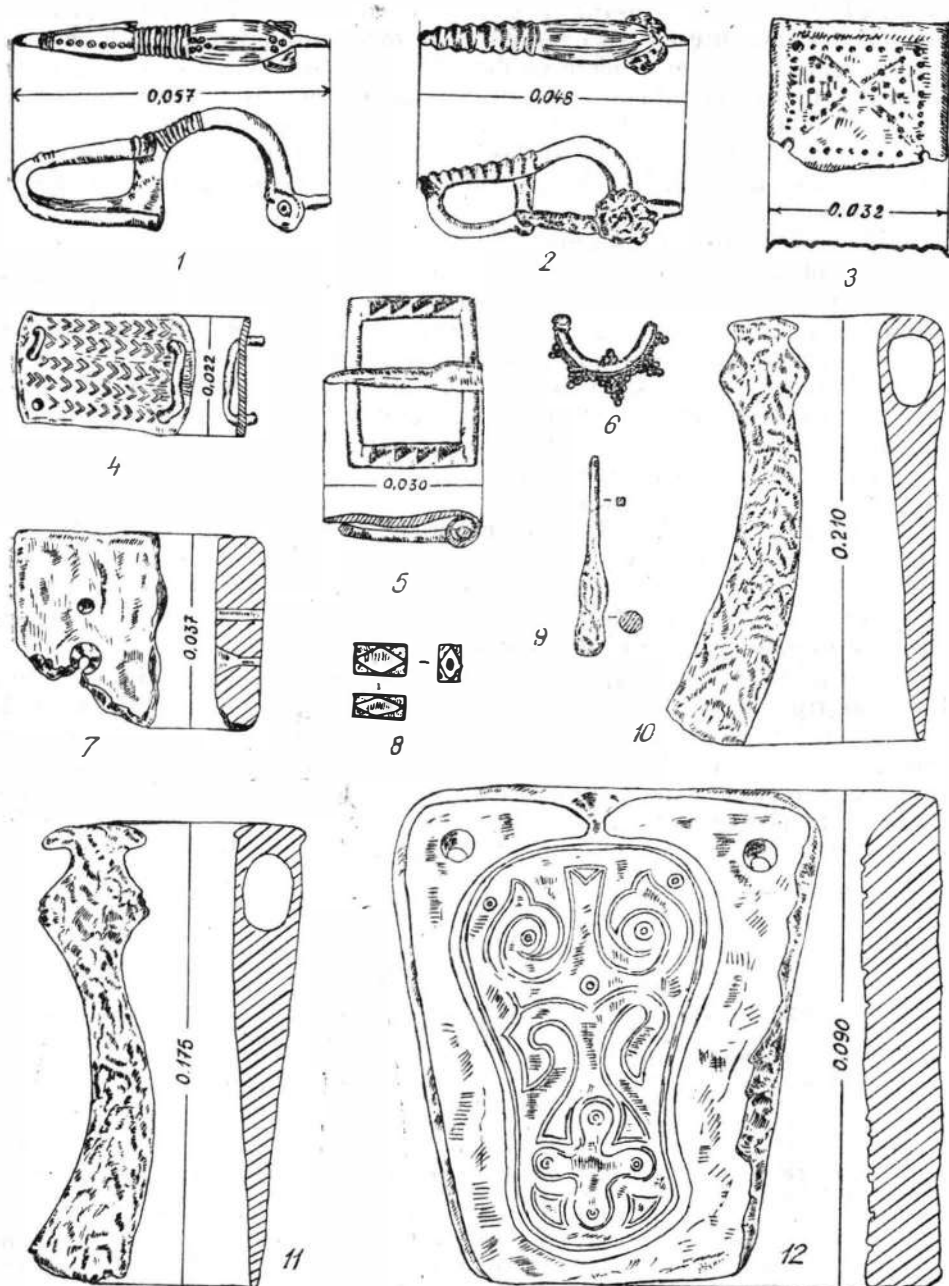


Fig. 6. — Unele și obiecte de podoabă din secolele VI—VII. 1, Șipot-Suceava; 2, 4, Birlăiești; 3, 9, Botoșana; 5, Hlincea; 6, 8, Vădeni; 7, Lozna; 10, Arborea; 11, Hangu; 12, Parincea.

potul din fier de la Botoșana își găsește unele apropieri doar la Sucidava, unde sînt cunoscute cîteva exemplare de dimensiuni apropiate²⁷. Raritatea evidentă a acestor obiecte ne determină să conchidem că ele au putut fi importate din sudul Dunării, unde asemenea clopote sînt cunoscute încă din secolele II-III e. n., fiind puse acolo în legătură cu populația tracică romanizată²⁸. Exemplare de același tip au fost găsite și în unele orașe de pe litoralul de nord al Mării Negre, fiind socotite tot ca importuri din lumea dunăreană²⁹.

Tot ca importuri am putea considera și cele două topoare din fier cu ceafă cilindrică și aripioare, categorisite ca fiind în general de tip „dunărean”, unul descoperit la Hangu-Neamț³⁰ și altul la Arborea-Suceava³¹ (fig. 6/10, 11). Lama lor îngustă, curbura tăișului și anumite caracteristici ale aripioarelor pledează pentru o datare a lor în secolul al VII-lea, așa cum o indică de altfel și unele analogii destul de apropiate din restul teritoriului țării noastre³², precum și din sudul Dunării³³ și Cîmpia Panonică³⁴. Asemenea obiecte au avut o largă circulație în timp și spațiu și au fost folosite în egală măsură ca armă de luptă și ca unealtă casnică.

A doua grupă din cadrul antichităților bizantine din Moldova, datînd din secolele VI—VII, o constituie obiectele de podoabă. În marea lor majoritate, ele sînt lucrate din bronz și doar cîteva din metale semiprețioase. Cele mai reprezentative obiecte din această categorie sînt fibulele, cerceii și cataramele, acestea din urmă încadrate în categoria de față datorită și rolului lor estetic.

De la Birlălești (jud. Vaslui)³⁵ și de la Șipot-Suceava³⁶ provin două fibule de tip romano-bizantin cu picior, turnate din bronz. Exemplarul de la Șipot (fig. 6/1) prezintă pe suprafața exterioară a arcului și piciorului un ornament format din linii paralele și grupuri sau șiruri de mici cercuri concentrice, precum și un simulacru din sîrmă înfășurată la baza arcului. Piesa de la Birlălești (fig. 6/2) are pe arc două linii paralele incizate, iar pe partea superioară a piciorului creștături sugerînd o bandă subțire înfă-

²⁷ D. Tudor, *op. cit.*, p. 102—103, fig. 26/2.

²⁸ I. Venedikov, *Святлище при с. Ляляче*, în *Izvestiia-Institut*, XVIII, 1952, p. 209, fig. 196; St. Stancev, în *Izvestiia-Institut*, XXIII, 1960, fig. 19/4, provine de la Pliska.

²⁹ B. D. Šelov, *Раскопки северо-восточного участка Танаиса (1955—1957)*, în *Древности нижнего Дона*, Moscova, 1965, p. 76 și urm., fig. 19/20.

³⁰ Toporul din fier a fost descoperit izolat în 1957 prin săpăturile efectuate de cercetătorul A. Nițu în așezarea de la punctul „cetățuie”.

³¹ Piesa a fost descoperită în 1965 cu ocazia unei cercetări de suprafață efectuată de D. Gh. Teodor. Ea se păstrează în muzeul sătesc din Arborea.

³² M. Rusu, *The Prefeudal cemetery of Noslac (VI th—VII th centuries)*, în *Dacia*, N. S., VI, 1962, p. 274, fig. 4/8; K. Horedt, *Contribuții . . .*, p. 72, fig. 11/6, 17/5.

³³ H. Spahiu, *Gärmimel e villet 1961 në varrezën e herëshme mesjetare të Kalasë së Dalmaces*, în *Studime Historike*, XVIII, 3, Tirana, 1964, p. 79—81, pl. III/4—7; J. Čiangova, *Средневековин орбиди на труда в България*, în *Izvestiia-Institut*, XXV, 1962, pl. IV.

³⁴ Tipuri asemănătoare de topoare, care copiază evident piesele mai vechi de origine romană au fost descoperite și în Panonia și în Moravia, vezi J. Hampel, *Allertümer des frühen Mittelalters in Ungarn*, I, Braunschweig, 1905, p. 84—88, precum și J. Eisner, *Davlnska Nová-Ves*, Bratislava, 1952, p. 296 și urm. și J. Poulik, *Staroslovanská Morava*, Praga, 1948, p. 183.

³⁵ Fibula a fost descoperită în 1962 de către G. Coman, cu prilejul unei cercetări de suprafață, împreună cu un inel, o aplică și o monedă din secolele VI—VII.

³⁶ Cu ocazia săpăturilor arheologice întreprinse în 1960 la Șipot-Suceava s-a descoperit în apropierea bordeiului VIII o fibulă romano-bizantină. Obiectul a fost descoperit în stratul de cultură al așezării prefeudale de aici, datînd din secolele VI—VII.

șurată. Fibulele romano-bizantine au avut o mare circulație în Peninsula Balcanică, fiind considerate ca un obiect la modă în secolul al VI-lea³⁷. De asemenea, exemplare aproape identice ca dimensiuni și ornament sînt cunoscute în mai toate vechile orașe dunărene de pe teritoriul României³⁸, dar în special la Sucidava³⁹. Exemplare izolate mai sînt cunoscute și în Cîmpia Tisei⁴⁰ și unul chiar în nord-vestul Ucrainei, în Volinia⁴¹. Dacă pentru regiunile dunărene circulația unor astfel de obiecte de podoabă poate fi considerată ca un fenomen firesc, avînd legături mai vechi cu anticitățile din epoca romană, rămîne să se precizeze prin ce căi a putut ajunge într-o regiune atît de nordică exemplarul din Ucraina. Prezența acestui tip de fibulă romano-bizantină într-o regiune geografică destul de bine delimitată, în vremea cînd lumea slavă folosește exclusiv fibulele digitate, pare să indice ca valabilă ipoteza potrivit căreia ele erau cu predilecție purtate de către o populație romanică⁴². Este încă greu desigur, ca în stadiul actual al cercetărilor, să se încerce o limitare cronologică mai precisă a fiecăreia dintre diversele variante de fibule romano-bizantine descoperite în regiunile dunărene. Totuși, o datare a lor mai restrînsă, numai în cursul secolului al VI-lea, ar trebui avută în vedere și în funcție de cronologia complexelor arheologice în care au fost descoperite unele din ele. În acest sens, un studiu sistematic al tuturor descoperirilor de fibule de tip romano-bizantin din România ar putea contribui eficient la relevarea valorii lor deosebite din punct de vedere cronologic și cultural.

În afară de aceste fibule, pe teritoriul Moldovei se mai cunosc și doi cercei care, prin caracteristicile lor, pot fi datați tot în această vreme.

Unul din acești cercei, descoperit în 1967 la Horodiștea (jud. Botoșani)⁴³, păstrat fragmentar, este de tip semilunar, cu pandantivul stelat, asemănător intrucitva cu exemplarele incizate pe unele din tiparele de la

³⁷ N. Mușmov, *Извортъ св. Троица при Брацигово*, în *Izvestiia-Institut*, V, 1928—1929, p. 329, fig. 191; J. Welkov, *Eine Gotenfestung bei Sadowetz (Nord-Bulgarien)*, în *Germania*, XIX, 1935, p. 154, pl. 17/3. 7, 10, 12; Cr. Pescheck, *Zur Sildausbereitung der Fibel mit umgeschlagenem Fuss*, în *PZ*, XXXIV/V, 1949/1959, vol. II, p. 255—266 și figurile; D. Mano-Zisi, *Ископанья на Царичином Граду 1953 и 1954 године*, în *Starinar*, V—VI, 1954—1955, Belgrad, 1956, p. 155 și urm., fig. 3615,6; idem, în *Starinar*, VII—VIII, 1956—1957, Belgrad, 1958, p. 311 și urm., fig. 36; D. P. Dimitrov, M. Cicikova și B. Sultov, *Археологические раскопки в восточном секторе Ноее в 1962 г.* în *Izvestiia-Institut*, XXVII, 1964, p. 230—231, fig. 16/1—2; S. Anamali și F. Prendi, *Vazhdimësia e kulturës ilire në kulturën e kersme mesjetare Shqiptare*, în *Konferencë e parë e Studime Albanologjike, 1962*, Tirana, 1965, p. 468 și urm., pl. I; G. Gomolka, *Zu den spätkaiserzeitlichen Fibeln aus dem Donau Kessel Iatrus, Nord-Bulgarien*, în *Klio*, 48, 1967, p. 315 și urm., fig. XIX.

³⁸ Em. Condurachi și colaboratori, *Șantierul arheologic Histria*, în *Materiale*, IV, 1957, p. 19, 21, fig. 7 a—b; I. Barnea și B. Mitrea, *Săpăturile de salvare de la Noviodunum (Isaccea)*, în *Materiale*, V, 1958, p. 470, fig. 10/7; Gh. Ștefan și colaboratori, *Șantierul arheologic Garvăn (Dinogetia)*, în *Materiale*, VII, 1961, p. 593, fig. 4/5.

³⁹ D. Tudor, *op. cit.*, p. 117, fig. 34/8—12.

⁴⁰ D. Csallány, *Archäologische Denkmäler der Gepiden im Mitteldonaubecken (457—568 n.Z.)*, Budapest, 1961, p. 136, 266, 324, pl. CCXXIII/27, CCXIV/39.

⁴¹ V. D. Baran, *Памятники черняховской культуры бассейна западного Буга* în *MIA*, 116, 1964, p. 247, fig. 6/19.

⁴² Petre Aurelian, *Contribuția atelierelor romano-bizantine la geneza unor tipuri de fibule „digitate” din veacurile VI—VII e.n.*, în *SCIV*, 17, 1966, 2, p. 271—272.

⁴³ Cercelul de la Horodiștea a fost descoperit împreună cu o aplică și ceramică caracteristică secolului al VII-lea într-un bordel dezvelit prin săpăturile întreprinse de N. Zaharia.

Costești-Iași. Spre deosebire de exemplarele de la Costești, care se prelucrau prin presare, cercele de la Horodiștea este turnat din bronz.

După cum se știe, cercei de tipuri asemănătoare sînt cunoscuți pe teritoriul țării noastre, în afară de cei de la Coșoveni, la Noșlac⁴⁴, Teiuș⁴⁵, Gîmbaș⁴⁶ și Cîmpia Turzii⁴⁷, în Transilvania, în morminte din epoca avarică. De asemenea, exemplare apropiate ca formă și tehnică de lucru au fost descoperite și în Iugoslavia⁴⁸, Ungaria⁴⁹ și chiar în Ucraina⁵⁰. Astfel de obiecte de podoabă, considerate de cei mai mulți dintre specialiști ca fiind produse specific bizantine, au avut o largă circulație în timp, întîlnindu-se în forme și mărimi variate chiar pînă în secolele X—XI⁵¹. Exemplarul de la Horodiștea, prin forma și ornamentul său, se apropie, ca și imaginea cercelului de pe unul din tiparele de la Costești, de descoperirile de la Prša din Slovacia, datate în a doua jumătate a secolului al VII-lea⁵².

Cel de-al doilea cercel, descoperit la Vădeni-Vaslui în 1963, păstrat de asemenea fragmentar, este lucrat prin turnare dintr-un aliaj de argint și cositor (fig. 6/6)⁵³. Pandantivul cercelului, de formă semilunară, este ornamentat cu cinci triunghiuri împodobite cu granule imitate prin turnare. Un exemplar asemănător cu acela de la Vădeni este cunoscut în Transilvania, în descoperirile de la Proștea Mare⁵⁴ și considerat ca avînd o origine tot bizantină. Asemenea tipuri de cercei sînt destul de rar atestate în regiunile dunărene, unde aceștia sînt datați de obicei la sfîrșitul secolului al VII-lea și în secolul al VIII-lea, cum este de exemplu cercelul descoperit la Keszthely⁵⁵ în Ungaria, sau cel de la Područja în nordul Dalmației⁵⁶, considerați tot de factură bizantină.

Pe lingă obiectele menționate mai sus, în Moldova se mai cunosc ca datînd din secolele VI—VII cîteva cataramae, aplice și inele.

O cataramă de tip „Sucidava”, turnată din bronz, cu placa ajurată avînd un motiv ornamental în formă de cruce, este cunoscută ca provenind

⁴⁴ M. Rusu, *op. cit.*, p. 283, fig. 2/4.

⁴⁵ K. Horedt, *op. cit.*, p. 104, fig. 12/18—19, unde dă și bibliografia descoperirilor.

⁴⁶ *Ibidem*, p. 95—96, fig. 15/1—4, fig. 16/16—17.

⁴⁷ *Ibidem*, p. 94—95, fig. 12/2—3.

⁴⁸ S. Dimitrijevič, *op. cit.*, p. 21 și urm., pl. V/3. 6—8; N. Fettich, *Archäologische Studien zur Geschichte der späthunnischen Metallkunst*, în *ArchHung.*, XXXI, Budapesta, 1951, p. 115 și urm., pl. X/6—6a, 7—7a, pentru cerceii de la Čadjavika.

⁴⁹ N. Fettich, *op. cit.*, pl. XXXIX/5,6.

⁵⁰ D. T. Berezoveț, *Харискии скарб*, în *Археология*, VI, Kiev, 1962, p. 109—118, pl. II, pl. III; M. Iu. Braicevski, *Пастирскии скарб*, în *Археология*, VII, Kiev, 1952, p. 161—175, fig. 2, pl. I/4, pl. II/2—4, considerați ca fiind de factură slavă răsăriteană.

⁵¹ S. Dimitrijevič, *op. cit.*, pl. V/3—8. cu exemplare de la Otok (Croația), Diosvölgy (Ungaria), Rybešovice (Boemia), Novi Bánovici și Velika Gradusa (Croația de Nord) etc.; unele ajung pînă în secolul al XI-lea.

⁵² *Ibidem*, p. 28, pl. V/2; de asemenea, analogii apropiate la Harivsk și Pastirskoe în Ucraina, unde sînt datați în secolul VII—VIII, vezi D. T. Berezoveț, *op. cit.*, și M. Iu. Braicevski, *op. cit.*

⁵³ Descoperirea a fost făcută de G. Coman cu prilejul unei cercetări de suprafață. Ulterior, în 1966, aici s-a efectuat un sondaj arheologic dezvelindu-se cîteva locuințe dintr-o așezare datînd din secolele VIII—IX. Materialul este în curs de publicare.

⁵⁴ K. Horedt, *op. cit.*, p. 101—102, fig. 13/5.

⁵⁵ N. Fettich, *op. cit.*, pl. XXXIX/8.

⁵⁶ J. Belosevici, *Nekoliko ranosrednjovjekovnih metalnih nalaza s Produčja, Severne Dalmacije*, în *Diadora*, 3, 1965, p. 145, și urm., pl. I/3.

dintr-un mormint de incinerare de la Dănești-Vaslui⁵⁷. Ea prezintă analogii apropiate cu exemplarele descoperite la Sucidava⁵⁸, Piatra Frecăței⁵⁹, Histria⁶⁰ și Dinogetia⁶¹, în regiunile extra-carpătice ale României, precum și cu un exemplar descoperit în cimitirul de la Noșlac din Transilvania⁶².

O a doua cataramă provine dintr-un mormint de înmormântare descoperit la Săbăoani-Roman⁶³. Piesa, turnată din bronz, cu placa mobilă ajutată, este ornamentată cu linii în zigzag și cercuri concentrice. Exemplare asemănătoare sînt cunoscute mai cu seamă la Histria⁶⁴ și Piatra Frecăței⁶⁵. Tipuri mai mult sau mai puțin asemănătoare sînt însă frecvent cunoscute în antichitățile bizantine, în special în sudul Dunării⁶⁶. Ca și exemplarul de la Dănești, piesa de la Săbăoani se datează în secolele VI—VII.

O a treia cataramă, dar de un tip deosebit, turnată tot din bronz, a fost descoperită mai demult prin cercetările arheologice întreprinse la Hlincea-Iași⁶⁷. Ea are bucla de formă dreptunghiulară, prezentînd pe laturile mici un motiv ornamental format din triunghiuri fațetate (fig. 6/5). Pînă în prezent, nu cunoaștem pe teritoriul României vreo analogie mai apropiată. Ținîndu-se însă seama de forma ei și de decorul de pe margine, piesa de la Hlincea poate fi apropiată de antichitățile din secolul al VII-lea (cu circulație pînă în secolul al VIII-lea), din Cîmpia Panonică⁶⁸ și din sudul Dunării⁶⁹. Datarea ei la Hlincea în secolele VIII—X ar trebui restrînsă nu numai pe baza analogiilor amintite, ci și pe baza cronologiei materialului ceramic cu care a fost descoperită împreună și care, după

⁵⁷ Descoperirea a fost făcută în 1965 de C. Buraga, cu prilejul unei cercetări de suprafață efectuată pe teritoriul comunei Dănești, jud. Vaslui, de la care deținem și informația în legătură cu condițiile de găsire a acestei piese.

⁵⁸ D. Tudor, *op. cit.*, p. 117, fig. 34/1—4.

⁵⁹ Petre Aurelian, *Săpăturile de la Piatra-Frecăței*, în *Materiale*, VIII, 1962, p. 579, fig. 16b/1; idem, *Quelques données archéologiques concernant la continuité de la population et de la culture romano-byzantine dans la Scythie Mineure aux VI^e—VII^e siècles de notre ère*, în *Dacia*, N.S., VII, 1963, p. 374, fig. 12.

⁶⁰ Em. Condurachi și colaboratori, *Șantierul Histria*, în *Materiale*, VII, 1961, p. 260, fig. 25b.

⁶¹ Informații prof. I. Barnea.

⁶² M. Rusu, *op. cit.*, p. 279, fig. 2/35.

⁶³ Descoperirea a fost făcută de V. Ursache, directorul Muzeului din Roman, care în 1967 a întreprins aici un mic sondaj arheologic. Piesa urmează să fie publicată de către descoperitor.

⁶⁴ Em. Condurachi și colaboratori, *op. cit.*, p. 233, fig. 1 a—1 b.

⁶⁵ Petre Aurelian, *op. cit.*, p. 231, fig. 13b/2; idem, în *Materiale*, VIII, 1962, p. 582, fig. 20/2.

⁶⁶ D. Csallány, A. Bizanci fémművesség emlékei. în *Antik Tanulmányok I*, 1954, p. 125, pl. VI. S. Anamali, *La nécropole de Kruje et la civilisation du haut moyen âge en Albanie du Nord*, în *Studia Albanica*, 1, Tirana, 1964, p. 161, pl. IX/1—3; H. Spahiu, *op. cit.*, p. 86—88, pl. V/12; Alison Frantz, *From paganism to christianity in the Temples of Athens*, în *Dumbarton Oaks Papers*, Washington, 1965, p. 198, fig. 12.

⁶⁷ M. Petrescu-Dimbovița și colaboratori, *Șantierul arheologic Hlincea-Iași*, în *SCIV*, VI, 1955, 3—4, p. 692, fig. 4.

⁶⁸ N. Fettich, în *ArchHung.*, XVIII, 1936, fig. 36/13, provenind de la Keszthely; J. Hampel, *op. cit.*, I, p. 287, fig. 679. 706; I. Kovrig, *Das awarenzeitliche Gräberfeld von Áldtán*, Budapesta, 1963, pl. XXXIII/34. Unele exemplare asemănătoare, executate însă într-o manieră artistică superioară sînt cunoscute și în Cehoslovacia, vezi de exemplu: Z. Čilinská, *Slawisch-awarisches Gräberfeld in Nové Zámky*, Bratislava, 1966, pl. LXIII/427, 1, și M. Šole, *Stará Kouřim*, Praga, 1966, fig. 11a/4, fig. 11b/5, datate puțin mai tîrziu.

⁶⁹ S. Anamali, *op. cit.*, p. 154, pl. IX/4,5; H. Spahiu, *op. cit.*, p. 86, pl. V/14; N. Miletić, *Nakit i oružje IX—XII veka u nekropolama Bosne i Hercegovine*, în *Glasnik-Sarajevo*, 1963, XVIII, p. 159 și urm., fig. 5; St. Stancev și I. Naceva, *Средневековен български некропол до Тукосит*, în *Izvestia-Institut*, XXIII, 1960, p. 71 și urm., fig. 10.

trăsăturile pe care le prezintă nu depășește ca datare secolul al VIII-lea.

În ceea ce privește aplicile, se cunosc mai multe exemplare dintre care trebuie menționată pentru forma și decorul ei, doar aceea descoperită într-un bordei la Botoșana-Suceava (fig. 6/3)⁷⁰ și aceea de la Birlălești (jud. Vaslui) (fig. 6/4)⁷¹. Aplica de la Botoșana, de formă dreptunghiulară, este lucrată dintr-o foiță de alamă pe suprafața căreia este executat în tehnica presării un decor geometric liniar format din șiruri de pseudograme. Aplici foarte asemănătoare sînt cunoscute în unele descoperiri din România⁷², precum și în Cîmpia Panonică, în mormintele din epoca avarică⁷³. Aplica de la Birlălești, lucrată în aceeași tehnică din foiță de alamă, are o formă dreptunghiulară, prezentînd pe suprafața ei un ornament format din șiruri de V-uri culcate. Analogiile cele mai apropiate le găsim tot în Cîmpia Panonică. În general, aplicile de tipul celor de la Botoșana și Birlălești sînt binecunoscute în antichitățile din secolele VI—VII din regiunile dunărene. Ele au fost folosite pe scară largă atît de populația imperiului cît și de lumea „barbară”, în special în Panonia. Desigur, unele din ele au putut fi lucrate local, după cum ne-o dovedesc de exemplu tiparele și matricele amintite, descoperite pe teritoriul României.

Printre obiectele de podoabă de pe teritoriul Moldovei ar trebui să mai amintim și de un inel de bronz, păstrat fragmentar, descoperit la Birlălești-Vaslui⁷⁴. Chatonul acestui inel de formă ovală are incizat pe el un vultur, motiv ornamental binecunoscut în lumea bizantină. Inele asemănătoare au fost descoperite în așezările și cimitirele din regiunea Dunării de jos, unde au avut de altfel o largă circulație, fiind întîlnite pînă tîrziu în secolele X—XI⁷⁵. Inelul de la Birlălești, prin dimensiunile destul de mici ale chatonului și prin veriga sa foarte subțire, constituie un tip aparte. El poate fi relativ ușor încadrat cronologic și în secolele VI—VII, ținîndu-se seama că a fost descoperit împreună cu una din fibulele romano-bizantine menționate mai sus.

În sfîrșit, pentru prima perioadă din activitatea Bizanțului în aceste regiuni ale țării noastre, o importanță majoră o prezintă circulația monetară. Pînă în prezent, pe teritoriul Moldovei se cunosc următoarele descoperiri de monede izolate sau în tezaure :

— Mai multe monede din bronz și una de aur, emisiuni din vremea lui Iustinian I, au fost descoperite izolat la : Stîncești-Botoșani⁷⁶, Iași⁷⁷,

⁷⁰ Aplica a fost descoperită în 1967 în bordeiul 13 împreună cu ceramica datînd din secolele VI—VII, precum și cu o monedă de bronz, emisiune din vremea lui Justinian. Săpături D. Gh. Teodor.

⁷¹ Descoperirea aparține prof. G. Coman. Piesa a fost găsită împreună cu o fibulă romano-bizantină și cu o monedă din secolele VI—VII.

⁷² M. Rusu, *op. cit.*, p. 281, fig. 2/9—10.

⁷³ G. László, *op. cit.*, pl. XIII/1—2; N. Fettesch, în *ArchHung.*, XVIII, 1936, fig. 30/39—41; I. Kovrig, *op. cit.*, pl. XXIII/29.36, XXXIX; N. Fettesch, în *Studia Archaeologica*, III, 1965, p. 108, fig. 169/3—4.

⁷⁴ Vezi nota 35.

⁷⁵ Gr. Florescu, R. Florescu și P. Diaconu, *Capidava*, I, București, 1958, p. 233, fig. 118/4; Petre Aurelian, în *Dacia*, N.S., VI, 1962, p. 230, fig. 15; P. Diaconu, *Parures du XI^e siècle découvertes à Păciul lui Soare*, în *Dacia*, N.S., IX, 1965, fig. 2/3; I. Barnea, în *Dinogetia*, I, 1967, p. 284—287, fig. 170/11—12.

⁷⁶ B. Mitrea, *Descoperiri recente și mai vechi de monede antice și bizantine în R.P.R.*, în *SCIV*, XIV, 1963, 2, p. 474, nr. 59.

⁷⁷ B. Mitrea, *Descoperiri recente și mai vechi de monede antice și bizantine în R.S.R.*, în *SCIV*, 19, 1968, 1, p. 181, nr. 89.

Botoșana-Suceava⁷⁸, Bacău⁷⁹, Țibucani-Neamț⁸⁰, Dulcești-Roman⁸¹. În afară de acestea se mai cunosc câteva monede izolate, datînd din secolele VI—VII, în regiunea Tecuciului⁸².

— La Cudalbi (jud. Galați) a fost descoperit în 1931 un tezaur de monede bizantine, compus din 28 piese, datînd din prima jumătate a secolului al VII-lea⁸³.

— La Movileni, în apropiere de Tecuci, în 1938 a fost descoperit un mic tezaur conținînd 26 monede bizantine, datînd din secolul al VII-lea⁸⁴.

— Un tezaur compus din 34 monede, datînd din a doua jumătate a secolului al VII-lea, a fost descoperit în 1946 la Voinești-Obîrșeni, în județul Vaslui⁸⁵.

— Tot în 1946 a fost descoperit în orașul Galați un mic tezaur conținînd 12 monede bizantine, datînd din a doua jumătate a secolului al VII-lea⁸⁶.

— În același an a fost descoperită o monedă bizantină de bronz datînd din secolul al VIII-lea la Berezeni (jud. Vaslui)⁸⁷.

— În 1962 a fost descoperită o monedă fragmentară de bronz, bizantină, datînd din secolul al VII-lea la Bîrlălești-Vaslui⁸⁸.

— În 1968 la Horgești (jud. Bacău), într-un vas de bronz s-au găsit câteva zeci de monede bizantine, emisiune din vremea lui Iustinian I⁸⁹.

În afară de aceste descoperiri, din informațiile pe care le deținem, monede bizantine de bronz datînd din secolele VI—VII au mai fost găsite și în alte localități din Moldova; din nefericire ele au fost cu timpul pierdute⁹⁰.

Oricum, materialul numismatic prezentat mai sus dovedește cît se poate de clar că în secolele VI—VII Moldova a cunoscut o anumită circulație monetară bizantină legată în chip firesc de o activitate comercială susținută a Bizanțului aici.

Este fără îndoială important și faptul că descoperirile izolate și chiar tezaurele, cu unele excepții, sînt constituite din monede de bronz și nu din metal prețios cu valoare intrinsecă. Această constatare ar putea sugera ipoteza că acceptarea de către populația Moldovei din secolele VI—VII a

⁷⁸ Vezi nota 70. Moneda a fost determinată de B. Mitrea de la Institutul de arheologie din București.

⁷⁹ B. Mitrea, *Découvertes récentes et plus anciennes de monnaies antiques et byzantines en Roumanie*, în *Dacia*, N.S., XI, 1967, p. 389, nr. 71.

⁸⁰ Informații M. Babeș, de la Institutul de arheologie din București.

⁸¹ B. Mitrea, în *SCIV*, 16, 1963, 3, p. 617, nr. 73.

⁸² Din informațiile pe care le deținem de la cercetătorii de la Muzeul de istorie din Tecuci, pe teritoriul fostului raion se cunosc mai multe descoperiri izolate de monede bizantine din secolele VI—VII, emisiuni de la Iustinian și Heraklius.

⁸³ I. Dimian, *op. cit.*, p. 194—195.

⁸⁴ *Ibidem*, p. 196 și urm.

⁸⁵ *Ibidem*, p. 196.

⁸⁶ *Ibidem*, p. 196—197.

⁸⁷ *Ibidem*, p. 197.

⁸⁸ Moneda a fost descoperită de prof. G. Coman, împreună cu o fibulă romano-bizantină, o aplică și un inel. Starea fragmentară a monedei nu ne permite decît cu unele aproximații s-o încadrăm în limitele secolului al VII-lea.

⁸⁹ Vezi nota 9.

⁹⁰ Din informațiile pe care le avem, monede bizantine din bronz din vremea lui Iustinian și Heraklius au fost descoperite întîmplător mai demult pe teritoriul localităților Huși, Dorohoi și Vaslui, în împrejurimile orașului Fălticeni și în orașul Comănești (jud. Bacău).

monedei curente (de bronz) în procesul activității comerciale cu Bizanțul s-a făcut și datorită vechilor ei legături multiple și continue cu romanitatea sud-dunăreană.



Din a doua perioadă a activității Bizanțului în această regiune a țării noastre (secolele IX—XI) se cunosc mai multe descoperiri de ceramică, unelte, obiecte de podobă și monede. O frecvență mai mare a acestor antichități poate fi constatată către sfârșitul secolului al X-lea și în primele decenii ale celui următor.

Astfel, în ceea ce privește ceramica de import bizantină se cunosc pînă în prezent în Moldova câteva fragmente de amfore specifice acestei vremi. Asemenea descoperiri au fost făcute în așezările de tip Dridu de la Oituz-Bacău⁹¹, Birlad⁹², Vădeni-Murgeni⁹³, Dodești⁹⁴ și Epureni (jud. Vaslui)⁹⁵ (fig. 2/3—6,8). Unele din fragmentele de amfore (Prodana, Oituz) sînt acoperite pe suprafața exterioară cu o culoare albă sau roșie. Toate sînt lucrate la roată și prezintă ca ornament striuri orizontale sau caneluri. Asemenea amfore sînt binecunoscute în toate așezările din regiunea Dunării de jos și în special în Dobrogea⁹⁶.

În categoria vaselor de import am putea încadra două fragmente ceramice lucrate din caolin, unul descoperit la Florești-Bacău⁹⁷, iar altul în așezarea de la Hlincea-Iași⁹⁸. Astfel de vase din caolin sînt cunoscute în Dobrogea, unde constituie o caracteristică regională, deși exemplare asemănătoare au fost lucrate și în atelierile din Balcani.

Dintre unelte, amintim două cuțite pentru viticultură, unul descoperit într-un mormînt de înhumație la Dumestii-Vechi (jud. Vaslui)⁹⁹ și altul împreună cu o seceră, o scară de șa și un capac de cădelniță la Coșna-Floreni (jud. Suceava)¹⁰⁰ (fig. 7/1—2). Cuțite curbe asemănă-

⁹¹ De la Oituz provin câteva fragmente de amfore de culoare gălbuie, printre care se remarcă unul dintr-o toartă, prezentînd pe suprafața sa urme de vopsea roșie.

⁹² În așezarea de la Prodana-Birlad, în nivelul II, au fost descoperite în unele bordeie fragmente de amfore, câteva vopsite pe suprafața exterioară cu dungii de culoare albă.

⁹³ Săpături D. Gh. Teodor în 1966; materialul este inedit.

⁹⁴ Săpături D. Gh. Teodor și G. Coman în 1967 și 1968, materialul este în curs de publicare.

⁹⁵ Săpături efectuate în 1967 și 1968 de către D. Gh. Teodor și G. Coman; materialul este inedit.

⁹⁶ Gr. Florescu, R. Florescu și P. Diaconu, *op. cit.*, p. 209; P. Diaconu, *Săpăturile de la Păcuil lui Soare*, în *Materiale*, VI, 1959, p. 659; idem, în *Materiale*, VIII, 1961, p. 604, fig. 5/1 și în *Dacia*, N.S., V, 1961, p. 497; I. Barnea, *op. cit.*, p. 249 și urm., fig. 159 etc.

⁹⁷ Dan Gh. Teodor, *Contribuții la cunoașterea culturii Dridu pe teritoriul Moldovei*, în *SCIV*, 19, 1968, 2, p. 241 și fig. 17/4.

⁹⁸ *Ibidem*, p. 241, fig. 17/8.

⁹⁹ În 1965 la Dumestii-Vechi (jud. Vaslui), s-a descoperit întimplător și izolat un mormînt de înhumație cu orientarea NV—SE, care avea ca inventar un cuțit pentru viticultură situat lângă brațul drept și câteva săgeți din fier, caracteristice secolelor IX—XI.

¹⁰⁰ În 1960 pe valea pârului Catariga s-a descoperit în apropiere de Coșna-Floreni (jud. Suceava), un mic depozit (?), conținînd o seceră, o scară de șa, un capac de cădelniță din bronz și un cuțit din fier pentru vie. În general, obiectele și uneltele din această descoperire pot fi încadrate cronologic destul de larg în secolele IX—XII. Capacului de cădelniță de proveniență sigur bizantină ca și cuțitului amintit, li se poate asigura pe bază de analogii o încadrare cronologică mai limitată în timp, în secolele X—XI. Fără a avea vreun argument mai convingător, noi înșine am dat la început această descoperire în secolele XII—XIII, pe baza analogiilor cu scările de șa cunoscute în această vreme, dar ale căror limite cronologice sînt și ele destul de largi. Pentru descoperire vezi Dan Gh. Teodor, *Le haut féodalisme sur le territoire de la Moldavie à la lumière des données archéologiques*, în *Dacia*, N.S., IX, 1965, p. 329 și nota 25.

toare cu descoperirile menționate din Moldova sînt frecvent întîlnite în așezările bizantine din sudul Dunării încă din secolele V—VII¹⁰¹. Dimensiunile mai mari ale exemplarelor din Moldova, ca și asocierea lor cu obiecte databile în secolele IX—XI le asigură și acestora o datare mai tîrzie.



Fig. 7. — Cuțite pentru viticultură din secolele X—XI. 1, Coșna-Floreni; 2, Dumăștii-Vechi.

În categoria uneltelor am mai putea menționa și o fusaiolă de lut acoperită cu smalt verde, descoperită într-o așezare de tip Dridu la Grumezoaia (jud. Vaslui)¹⁰². Procedeul acoperirii cu smalt verde a ceramicii în general este pentru această vreme socotit ca fiind exclusiv bizantin. Ceramica cu smalt apare în așezările din Dobrogea în secolele X—XI, fiind folosită apoi frecvent în evul mediu. Deci și fusaiola de la Grumezoaia ar putea fi socotită ca import din lumea bizantină.

O grupă relativ mai numeroasă pe teritoriul Moldovei în secolele IX—XI o formează obiectele de podoabă. Cerceii, cataramele, inelele, pandantivele și butonii (nasturii) sînt lucrați fără excepție din bronz, constituind, după cum se știe, obiecte cu o largă circulație în timp și spațiu.

¹⁰¹ S. Gheorghieva, *Средновековного селище над развалините на античния град Абритус*, în *Izvestia-Institut*, XXIV, 1961, p. 12, fig. 5; D. Toncev, *Принос към българската материална култура*, în *Izvestia-Institut*, XVII, 1959, p. 299, fig. 246, b; J. Ciangova, *op. cit.*, p. 30, fig. 9/1—2, pl. IV.

¹⁰² Obiectul a fost descoperit în 1967 într-o așezare de tip Dridu datînd din secolele X—XI, cu prilejul unei cercetări de suprafață efectuate de G. Coman.

Astfel, din cimitirul de înmormântare (de caracter creștin), descoperit în 1964 la Arsura (jud. Vaslui)¹⁰³, sînt cunoscuți doi cercei, lucrați prin turnare, constituiți dintr-o verigă circulară avînd în partea inferioară un




Fig. 8. — Obiecte de podoabă și cult din secolele IX—XI. 1, 2, 6—10, 13, Arsura; 3, Holboca; 4, Vădeni; 5, Dănești; 11, Erbiceni; 12, Cucuteni-Băiceni; 14, 17, 18, Spinoasa; 15, Coșna-Florești; 16, Hlincea.

¹⁰³ În 1965 la Arsura (jud. Vaslui) s-a întreprins un sondaj arheologic cu prilejul căruia au fost descoperite 11 morminte de înmormântare de caracter creștin. Unul dintre aceste morminte (M.1) avea ca inventar doi cercei de bronz situați de o parte și de alta a craniului. Săpături D. Gh. Teodor, inedite.

pandantiv ornamentat cu caneluri și linii, iar lateral două mici mărgele bitronconice (fig. 8/1—2). Cercei asemănători datați în secolele X—XI sînt frecvent întîlniți în Bulgaria¹⁰⁴, Iugoslavia¹⁰⁵ și Moravia¹⁰⁶. Unele exemplare apropiate ca formă sînt cunoscute și în descoperirile din Transilvania¹⁰⁷. Este cunoscut faptul că în secolele X—XI, în regiunea în care s-a manifestat din plin influența civilizației bizantine, sînt documentate numeroase exemplare de astfel de cercei, prezentînd o mare varietate de motive ornamentale. Unii dintre aceștia, cu ornamente complicate pe mîrgica centrală, cum sînt cei din Moravia au fost lucrați din metale prețioase într-o manieră stilistică superioară. Mulți cercetători încadrează tipurile asemănătoare în binecunoscuta cultură de tip Bielo-Brdo.

În afară de perechea de cercei de la Arsura, în Moldova se mai cunosc un cercei din argint în formă de verigă torsionată, descoperit la Holboca-Iași¹⁰⁸ și un altul din bronz cu unul din capete terminat în formă de S, provenit dintr-un mormînt de înhumatie la Văleni-Roman¹⁰⁹.

Cercelul de la Holboca (fig. 8/3) face parte dintr-o categorie cu o largă răspîndire teritorială, datată în secolele X—XI. Exemplare identice au fost descoperite atît pe teritoriul țării noastre¹¹⁰, cît și în teritoriile vecine¹¹¹. Deși folosiți de populații diferite ca etnic ei sînt considerați tot de factură bizantină. În ceea ce privește cercelul de la Văleni-Roman acesta este frecvent întîlnit în lumea slavă influențată de civilizația bizantină¹¹². Descoperiri similare sînt cunoscute însă și în cîteva locuri de pe teritoriul României¹¹³.

¹⁰⁴ Pentru cele mai apropiate analogii vezi A. Milcev, *Die frühmittelalterlichen bulgarischen Schmucksachen und Kreuze-Enkolpion aus Nordwestbulgarien*, în *Slavia Antiqua*, XIII, 1966, p. 334—335, fig. 1, unde dă și bibliografia pentru Bulgaria.

¹⁰⁵ M. Čorović-Ljubincovič, *Метални накит белобрдског типа*, în *Starinar*, II, 1951, p. 40, fig. 3, 5, 6, 8, 12.

¹⁰⁶ J. Poulík, *op. cit.*, p. 50, fig. 2—6; V. Hrubý, *Staré Město*, Praga, 1955, p. 415, 436, 504, pl. 55/24—25, pl. 58/3—4, pl. 78/4, 14; B. Chropovský, *Slovanské pohrebisko v Nitře na Lubce*, în *SlovArch.*, X, 1962, 1, p. 175—246, fig. 17/2, 10, 18, fig. 20/3, 5, 8—9, 15 și pl. X/7—9.

¹⁰⁷ A. Dankanitz și I. Ferenczi, *Săpăturile arheologice de la Ciumbud*, în *Materiale*, VI, 1960, p. 607 și urm., fig. 4.

¹⁰⁸ Vl. Zirra, în *SCIV*, III, 1952, p. 108, fig. 15.

¹⁰⁹ Dan Gh. Teodor, *Contribuții...*, p. 238. Cercelul provine dintr-un mormînt de înhumatie descoperit izolat cu prilejul cercetărilor sistematice întreprinse pe locul necropolei carpice din secolul al III-lea e.n. de către I. Ioniță și V. Ursachi.

¹¹⁰ K. Horedt, *Šantierul Morești*, în *SCIV*, IV, 1953, 1—2, fig. 16/3; idem, *Voevodatul de la Bălgard-Alba Iulia*, în *SCIV*, V, 1954, 3—4, fig. 8; idem, *Untersuchungen zur Frühgeschichte Siebenbürgens*, București, 1958, p. 62, 69, fig. 14; I. Barnea, în *Dinogetia*, I, p. 288, 290, fig. 170/36, 39, fig. 171/1—2.

¹¹¹ Pentru Ungaria vezi: dr. G. Török, *Die Bewohner von Halimba im 10. und 11. Jahrhundert*, Budapest, 1962, pl. LXXIX/662, pl. LXXIX/412; O. Trogmayer, *Ein ungarischer Friedhof in Békés*, în *Évkönyv*, 1960—1962, Szeged, 1962, pl. IX/22, pl. X/5,9; pl. XI/25; pentru Cehoslovacia vezi Z. Vaná, *Mad'ari a Slované ve světle archeologických nálezů X—XII století*, în *SlovArch.*, II, 1954, p. 99, pl. III/49—52.

¹¹² Pentru regiunile sud-dunărene vezi St. Mihailov, *Един старинен некропол при Ново-Пазар*, în *Izvestiia-Institut*, XX, 1955, p. 293 și urm., fig. 15/13; St. Stancev și I. Naceva, *op. cit.*, fig. 10; N. Miletič, *op. cit.*, p. 164; idem, *Slovenska nekropola u Gomjenici kod Prijedora*, în *Glasnik-Sarajeva*, XXI—XXII, 1966—1967, p. 81 și urm., pl. X, pl. XXV; pentru Cehoslovacia și Ungaria: Z. Vaná, *op. cit.*, p. 99, pl. IV/1—4.

¹¹³ K. Horedt, în *SCIV*, IV, 1953, 1—2, p. 300, fig. 16/2, 5, 7, 9; idem, în *SCIV*, V, 1954, 3—4, fig. 8; idem, *Untersuchungen zur...*, fig. 15/2, 23—32.

În ceea ce privește pandantivele, în Moldova este cunoscut un exemplar fragmentar în formă de inimă stilizată, descoperit în 1958 în așezarea de tip Dridu de la Dănești-Vaslui¹¹⁴ și un altul găsit în 1966 în așezarea din secolele IX—X de la Vădeni-Murgeni (jud. Vaslui)¹¹⁵ (fig. 8/4,5).

Dacă pentru pandantivul de la Vădeni nu cunoaștem încă analogii apropiate printre antichitățile din această vreme din țara noastră, produse și ele sub influența civilizației bizantine¹¹⁶, în schimb, exemplarul de la Dănești este bine cunoscut în cadrul antichităților din secolele X—XI din Iugoslavia¹¹⁷ și Europa Centrală¹¹⁸. Ele sînt considerate în general ca obiecte caracteristice culturii Bielo-Brdo, în cadrul căreia se întîlnesc în forme și cu motive ornamentale variate. Pentru exemplarul de la Dănești cele mai apropiate analogii pot fi considerate piesele din necropolele de la Gomjenici-Prijedora, Janszovaca și Lijene-Bore în Iugoslavia¹¹⁹.

S-ar putea crede că în general cerceii de la Arsura și de la Văleni, ca și pandantivul de la Dănești, avîndu-se în vedere analogiile menționate, ar putea fi încadrate în cultura de tip Bielo-Brdo. Este însă greu de stabilit în stadiul actual al cercetărilor dacă pe teritoriul Moldovei se poate vorbi pentru secolele X—XI în adevăr de prezența unor elemente culturale Bielo-Brdo. Noi credem mai curînd că, luînd în considerație participarea substanțială a civilizației bizantine la formarea trăsăturilor specifice culturii slavo-maghiare de tip Bielo-Brdo, prezența obiectelor amintite din Moldova se datorează contactelor comerciale directe cu lumea bizantină. Rămîne deci pe viitor să se precizeze dacă nu cumva anumite elemente din cadrul culturii Bielo-Brdo sînt întîlnite și în alte populații decît la cea slavo-maghiară, așa cum par deja să indice anumite descoperiri din regiunile extracarpatiche ale României.

Pelîngă obiectele de podoabă discutate mai sus ar mai trebui amintite în Moldova și cîteva inele și butoni (nasturi) din bronz.

Astfel, din cimitirul de la Arsura—Huși¹²⁰, din așezarea de la Spinoasa-Iași¹²¹ și din așezarea de la Oncești—Bacău¹²² provin trei inele de bronz, de forme și mărimi diferite (fig. 8/13, 14). Exemplarul de la Arsura este lucrat prin turnare dintr-o verigă subțire, avînd un chaton circular ornamentat cu pseudogranule. Exemplarele de la Spinoasa și Oncești au fost lucrate prin batere dintr-o panglică de bronz la mijlocul căreia, prin ciocănire, i s-a alcătuit un chaton oval. Inelele acestea nu prezintă ornamente. Capetele verigii sînt deschise, constituind o caracteristică pentru antichitățile secolelor

¹¹⁴ M. Petrescu-Dîmbovița și Emilia Zaharia, *Sondajul arheologic de la Dănești*, în *Materiale*, VIII, 1962, p. 56, fig. 9/1.

¹¹⁵ Dan Gh. Teodor, *op. cit.*, p. 238, fig. 25/8.

¹¹⁶ A. Kralóvanszky, *Ádatok a Kárpát-Medencei X—XI. Századi felföldalakú Csüngök Kérdéséhez*, în *AÉ*, I, 1959, p. 77 și urm., pl. XVII/14, pl. XVIII/16,22.

¹¹⁷ N. Miletič, *op. cit.*, p. 81 și urm., pl. XIII, XVI, XVIII, XXI, XXV, XXVI—XXVII, XXXI.

¹¹⁸ Z. Vaná, *op. cit.*, p. 100, pl. VI/11—26.

¹¹⁹ N. Miletič, *op. cit.*, p. 130—132, în special pl. XXV, XXXI/3.

¹²⁰ Inelul a fost descoperit în mormîntul 4, împreună cu doi butoni din bronz.

¹²¹ A. Nițu și D. Gh. Teodor, *Raport asupra sondajului din așezarea prefeudală de la Spinoasa*, în *Materiale*, V, 1959, p. 487, fig. 4/1, considerat inițial cercel.

¹²² Inelul a fost descoperit de I. Mitrea cu ocazia săpăturilor arheologice întreprinse în așezarea din secolele IX—X, identificată aici în 1968.

IX—XI. Analogii sînt întîlnite printre descoperirile din Bulgaria¹²³ și Ungaria¹²⁴ și chiar printre antichitățile din secolele IX—XI din România¹²⁵.

Tot din bronz au fost lucrați prin turnare, mai mulți butoni (nasturi) sferici sau în formă de pară descoperiți în unele morminte la Arsura¹²⁶ și Bîrlad¹²⁷ (fig. 8/6—10). Unele dintre aceste piese sînt ornamentate cu motive geometrice. Asemenea obiecte de podoabă sînt cunoscute în descoperirile din secolele IX—XI din România¹²⁸ sau în teritoriile învecinate¹²⁹ și sînt în general considerate ca obiecte de factură bizantină, sau ca produse prelucrate sub influența civilizației imperiului.

Ar trebui poate amintite alături de obiectele de podoabă menționate mai sus și două mici cataramе de bronz cu analogii tot în lumea sud-dunăreană, folosite însă pe scară largă de diverse populații. Un exemplar fragmentar de cataramă este cunoscut în Moldova dintr-un mormînt de înhumatie de la Erbiceni-Iași¹³⁰ (fig. 8/11) și un altul păstrat mai bine din așezarea de la Băiceni-Iași¹³¹ (fig. 8/12). Exemplare identice întîlnim în Bulgaria¹³², Iugoslavia¹³³, U. R. S. S.¹³⁴, precum și pe teritoriul țării noastre¹³⁵. Cataramele din această vreme ar putea reprezenta, după părerea noastră, evoluția unui tip simplificat, derivînd din unele cataramе de tip bizantin documentate încă din secolele VI—VII¹³⁶. În acest sens, ele ar trebui poate socotite ca produse sub influența bizantină, deși unii autori le prezintă ca făcînd parte tot din cultura Bielo-Brdo, cu antecedente mai vechi maghiare sau orientale¹³⁷.

Ca obiecte de podoabă am mai putea menționa și cîteva mărgеle din sticlă frumos ornamentate (fig. 8/17, 18), precum și un fragment dintr-o bră-

¹²³ St. Stancev și I. Naceva, *op. cit.*, fig. 8/15, fig. 9/14, fig. 10/78.

¹²⁴ Dr. G. Török, *op. cit.*, pl. XCIX/82, 23.

¹²⁵ B. Mitrea, *Șantierul arheologic Satu Nou*, în *Materiale*, VII, 1961, p. 555, fig. 6/5.

¹²⁶ Asemenea butoni au fost descoperiți cîte unul sau cîte doi în mormintele 4, 6, 7.

¹²⁷ S-au descoperit 5 butoni și două verigi simple de argint în mormîntul 1.

¹²⁸ A. Dankanitz și I. Ferenczi, *op. cit.*, p. 609 și urm., fig. 3/2; I. Barnea, în *Dinogetia*, I, 1967, p. 278—282, fig. 168/3—8, fig. 169/4—25, 28, unde sînt considerați în general ca pandantive.

¹²⁹ Z. Vaná, *op. cit.*, p. 100, pl. V/48—61; pl. VI/1—7; J. Hampel, *op. cit.*, III, pl. 362/12—17; pl. 365/8—11; N. Miletič, *op. cit.*, fig. 8; idem, *Neckropola u selu Mihaljevičima kod Rajlovka*, în *Glasnik-Sarajevo*, 1956, pl. VIII/2; S. Gheorghieva și R. Peșeva, *Средневековен Български некропол край гр. Ловеч и нахитите намерени в него*, în *Izvestiia-Institut*, XX, 1955, p. 548, fig. 43/2, fig. 43/2; G. Török, *op. cit.*, pl. XIII/859, XXXIX/297 și LXXXI/550; St. Stancev și I. Naceva, *op. cit.*, fig. 7/89, 93—95, 98—99, fig. 9/2, 14, fig. 10/59, 78, fig. 11/102, 122.

¹³⁰ A. Nițu, Em. Zaharia și D. Gh. Teodor, *Sondajul din 1957 de la Spinoasa-Erbiceni*, în *Materiale*, VI, 1959, p. 536, fig. 6/4.

¹³¹ Obiectul a fost descoperit în 1963 de către I. Ioniță, care a efectuat cercetări arheologice în punctul „Siliște” între anii 1964—1968.

¹³² S. Gheorghieva și I. Peșeva, *op. cit.*, p. 511 și urm., fig. 43/5; St. Stancev și I. Naceva, *op. cit.*, fig. 12/59; S. Gheorghieva și D. Bucinski, în *Izvestiia-Institut*, XXII, 1959, p. 345—351, fig. 3; S. Mihailov și A. Milcev, în *Izvestiia-Institut*, XXII, 1959, p. 263 și urm., fig. 25/3; St. Stancev, în *Izvestiia-Institut*, XXIII, 1960, p. 23 și urm., fig. 3/13, fig. 18/7.

¹³³ Nady Šandor, *Некропол код Ардаца из раносредневековья* în *Rad Vojvodanskih Muzeja*, 8, Novi-Sad, 1959, p. 45 și urm., pl. XVII/1,13, pl. XXIII/1a—1b.

¹³⁴ V. I. Raspopova, *Июльский набор согда 7—8 вв.*, în *SA*, 4, 1965, p. 78 și urm., fig. 3, unde dă bibliografia plină la această dată.

¹³⁵ P. Diaconu, în *Capidava*, I, p. 234, fig. 118/6; I. Barnea, în *Dinogetia*, I, p. 298 și urm., fig. 171/12, fig. 173/22.

¹³⁶ Vezi I. Nestor și Eug. Zaharia, *Șantierul Sărata Monteoru*, în *SCIV*, IV, 1953, 1—2, p. 84—85, fig. 13; A. L. Iacobson, *Средневековый Крым*, Moscova, 1964, p. 18, fig.1/24.

¹³⁷ Z. Vaná, *op. cit.*, p. 100, pl. VII/18.

țară de sticlă descoperit într-unul din mormintele de la Arsura. Brățări de sticlă asemănătoare cunoaștem în această vreme în unele așezări și necropole din regiunea Dunării de jos, unde sînt considerate ca importuri bizantine¹³⁸.

În sfîrșit, în grupa antichităților bizantine din Moldova datînd din perioada secolelor IX-XI trebuie incluse monedele de bronz sau de argint descoperite izolat sau în tezaure. Se va vedea imediat că în afara unor excepții, majoritatea acestor descoperiri monetare sînt limitate cronologic la sfîrșitul secolului al X-lea și în prima jumătate a secolului al XI-lea.

Pînă în prezent, sînt cunoscute în Moldova următoarele descoperiri monetare :

— O monedă de bronz, emisiune de la Leon al VI-lea Filozoful a fost descoperită în 1966 la Satu Nou (jud. Iași)¹³⁹.

— Cinci exemplare de monede din bronz, emisiuni din timpul împăratului Roman al III-lea Argyros, au fost descoperite la Șendreni-Galați¹⁴⁰, Sărățeni-Vaslui¹⁴¹, Suceava¹⁴², Botoșani¹⁴³ și Miroslava-Iași¹⁴⁴.

— De asemenea se mai cunosc și două tezaure, unul datînd din secolul al X-lea, descoperit la Cleja-Bacău¹⁴⁵ și un altul datînd din prima jumătate a secolului al XI-lea, provenit de la Dolhești-Iași¹⁴⁶.

În afară de descoperirile monetare menționate, cîteva piese din bronz datînd din secolele X—XI mai sînt cunoscute în sudul Moldovei, regiunea Tecuciului¹⁴⁷.

După cum se poate observa, monedele bizantine care au circulat în Moldova, cu precădere în perioada cuprinsă între sfîrșitul secolului al X-lea și prima jumătate a secolului al XI-lea, sînt în majoritate din bronz și mai rar (doar în tezaure) din argint. Aceasta dovedește că moneda de bronz care circula în mod obișnuit în imperiul bizantin a fost folosită în această perioadă — fapt semnificativ — și de către populația locală din Moldova, constatare ce poate fi documentată pe baza descoperirilor arheologice și în teritoriul Dobrogei și Munteniei.

Este interesant de remarcat că în vreme ce populația din teritoriul de la nordul Dunării de jos folosește în secolele X—XI în mod curent moneda bizantină, populația slavă din regiunile Europei Centrale și de SE, întrebunțează cu predilecție dirhemul arab de argint¹⁴⁸.

¹³⁸ R. Florescu, în *Capidava*, I, p. 237—238; P. Diaconu, *Un mormînt din secolul al XI-lea descoperit la Dervent. reg. Dobrogea*, în *SCIV*, XIV, 1963, 1, p. 213—215; Eug. Comșa, în *Dinogetia*, I, p. 306—314.

¹³⁹ D. Gh. Teodor, *op. cit.*, p. 240.

¹⁴⁰ Idem, în *Danubius*, I, 1967, p. 130, fig. 4.

¹⁴¹ Idem, *Contribuții . . .*, p. 240.

¹⁴² M. D. Matei, *Contribuții arheologice la istoria orașului Suceava*, București, 1963, p. 133.

¹⁴³ Moneda de bronz face parte din colecțiile mai vechi ale Muzeului din Botoșani. Piesa a fost descoperită pe teritoriul orașului în 1958.

¹⁴⁴ Moneda a fost descoperită întimplător într-o așezare de tip Dridu în 1968.

¹⁴⁵ I. Dimian, *op. cit.*, p. 188—189.

¹⁴⁶ C. Moisil, *Monede și tezaure din România*, în *BSNR*, 15, 1920, p. 78—79, nr. 69.

¹⁴⁷ După cum am fost informați mai multe monede din bronz, emisiune de la Ioan Tzimiskes și Roman III Argyros, au fost descoperite întimplător în diverse localități din sudul Moldovei. Descoperirile se păstrează în Muzeul de istorie din Tecuci.

¹⁴⁸ Pentru problema circulației dirhemelor arabe de argint în lumea slavă vezi : A. Czapkiewicz, T. Lewicki, S. Nosek și M. Opozda-Czapkiewicz, *Skarb dirhemow arabskich z Czechowa*, în *Biblioteka Archeologiczna*, 10, Warszawa—Wrocław, 1957, precum și J. Pośwár, *Počátky měny u Slovanu*, în *Čalopis Morawenskeho Musea*, LII, 1967.

Pe de altă parte, existența unei intense circulații monetare bizantine pe teritoriul Moldovei în această vreme, ca și pe teritoriul României în general, este desigur legată (ca și în perioada secolelor VI—VII) de anumite situații economice și politice existente în imperiul bizantin. În acest sens,



Fig. 9. — Monede bizantine din bronz. 1, Botoșana; 2—4, regiunea Tecuciului (secolele VI—VII); 5a, b, Satul Nou; 6, 7, 8, regiunea Tecuciului; 9a, b, Șendreni; 10a, b, Sărățeni; 11a, b, Miroslava (secolele X—XI).

sînt fără îndoială importante de reținut unele concluzii ce pot fi desprinse din analiza antichităților bizantine documentate arheologic în Moldova în cursul secolelor VI—XI și interpretate în strînsă legătură nu numai cu restul teritoriului țării noastre, ci și în raport direct cu alte regiuni din această parte a Europei, în care s-a manifestat influența civilizației bizantine.

Arătăm la început că în Moldova, ca și pe întreg teritoriul României de altfel, se pot stabili clar două perioade distincte în timp în ceea ce privește influența bizantină aici, perioade care sînt în directă legătură cu anumite evenimente economice și politice petrecute în Bizanț.

S-a observat de către unii cercetători care s-au ocupat cu aceste probleme, că în general, spre deosebire de secolele VI—VII, cînd în țările dunărene s-a putut documenta o intensificare a circulației monedei bizantine și o mai mare frecvență a importurilor de obiecte, începînd cu sfîrșitul secolului al VII-lea și pînă în secolul al IX-lea moneda bizantină dispăre sau este extrem de rară¹⁴⁹. Ea reapare în secolul al X-lea și va fi refolosită cu precădere în secolele următoare.

O parte din cercetători au căutat să explice această situație pornind de la desfășurarea evenimentelor politice și legînd astfel cele două perioade distincte din activitatea Bizanțului în țările dunărene, de acțiunile politice întreprinse de imperiu în regiunea Dunării mijlocii și de jos în secolele VI—VII și apoi în secolele X—XI¹⁵⁰.

După cum se știe, către sfîrșitul secolului al VI-lea imperiul bizantin se afla în fața unei situații politice deosebite la granița nordică, dunăreană. Această situație, extrem de tulbură în ultimii ani ai domniei lui Mauricius, avînd consecințe nefaste pentru imperiu în cursul secolului al VII-lea, a fost provocată de încercările pe care triburile slave și avarle le făceau pentru a forța granița dunăreană și a se stabili în Balcani. Cu toate încercările disperate ale imperiului de a opri pe acești noi invadatori, stabilirea în masă a slavilor în Balcani se va petrece totuși o dată cu începutul secolului al VII-lea¹⁵¹. Pătrunderea slavilor în Balcani și stabilirea lor aici a dezorganizat teritoriul bizantin în care noii veniți s-au așezat. Migrația bulgarilor în 679, care s-a soldat cu instalarea lor în sudul fluviului și începutul luptelor neîntrerupte cu Bizanțul în secolele următoare, va întrerupe într-o oarecare măsură legăturile imperiului cu regiunile nord-dunărene.

Revenirea stăpînirii bizantine în regiunile dunărene către sfîrșitul secolului al X-lea o dată cu acțiunile întreprinse în vremea lui Ioan Tzimiskes, continuate în secolul următor de Vasile al II-lea, va da posibilitatea intensificării din nou a activității Bizanțului în aceste teritorii. Stăpînirea efectivă a Bizanțului la Dunărea de jos în secolele X—XI, cu toate tulburările provocate de acțiunile pecenegilor și cumanilor, va fi resimțită mult mai puternic în aceste regiuni, în comparație cu secolele anterioare¹⁵².

¹⁴⁹ O. Iliescu, *op. cit.*, p. 84; același fapt l-a remarcat pentru Ungaria D. Csállány, în *Acta Arch-Budapestae*, II, 1952.

¹⁵⁰ C. Moisil, *Sur les monnaies byzantines...*, p. 209 și urm.; Em. Condurachi, *op. cit.*, p. 38.

¹⁵¹ Situația creată la granița dunăreană a Bizanțului la sfîrșitul secolului al VI-lea și începutul secolului al VII-lea, în legătură cu pătrunderea slavilor în Balcani a fost pe larg discutată într-o amplă lucrare de către I. Nestor, cf. *La pénétration des Slaves dans la Péninsule Balkanique et la Grèce continentale. Considérations sur les recherches historiques et archéologiques*, I, în *RÉSEE*, I, 1963, 1—2, p. 41—67.

¹⁵² Relativ la acțiunile Bizanțului în secolele X—XI în regiunea Dunării de jos și a consecințelor acestor acțiuni vezi interesantul studiu al lui N. A. Oikonomides, *Recherches sur l'histoire du Bas-Danube aux X^e—XI^e siècles: La Mésopotamie d'Occident*, în *RÉSEE*, III, 1965, 1—2, p. 57—79.

În legătură cu cele două perioade distincte din activitatea Bizanțului aici au fost puse și teaurizările de monede din România. Astfel, tezaurele de monede bizantine de la sfârșitul secolului al VII-lea au fost explicate ca fiind o consecință a pătrunderii bulgarilor în aceste regiuni¹⁵³, după cum teaurizările datînd de la sfârșitul secolului al X-lea și începutul secolului al XI-lea erau considerate ca fiind determinate de invaziile pecenegilor¹⁵⁴. În esență, aceste explicații sînt juste, dar ele nu lămuresc pe deplin existența celor două perioade din activitatea Bizanțului pe teritoriul României. Este desigur important să reținem considerentele de ordin politic pe care s-au bazat unii cercetători în explicarea fenomenului observat, dar pe lângă aceasta trebuie să ținem seama, în mod obligatoriu, de însăși situația economică internă în care s-a găsit Bizanțul în perioada secolelor VI—XI¹⁵⁵.

După cum reiese din cercetările întreprinse în ultimele două decenii în domeniul vieții economice a Bizanțului, începînd cu a doua jumătate a secolului al VII-lea în Imperiu este documentată o scădere bruscă a circulației monetare pînă către a doua jumătate a secolului al IX-lea¹⁵⁶. Această constatare este confirmată, așa cum menționează pe bună dreptate unii istorici, și de faptul că în perioada secolelor VII—IX unele orașe bizantine capătă un caracter agrar, fenomen relevant pe baza săpăturilor arheologice întreprinse în unele orașe din Balcani, Asia Mică și Crimeea, cum ar fi Atena, Corintul, Stobi, Pergamul, Chersonesul și altele¹⁵⁷.

Așa cum aminteam, scăderea circulației monetare bizantine între sfârșitul secolului al VII-lea și prima jumătate a secolului al IX-lea se petrece paralel cu scăderea importurilor de produse meșteșugărești în general, fenomen ce a putut fi remarcat nu numai în Moldova ci și în alte regiuni ale României.

Spre sfârșitul secolului al IX-lea, așa cum s-a observat în mod just, se constată în Bizanț un anumit avînt al meșteșugurilor care vor lua o mare dezvoltare în perioada de timp imediat următoare¹⁵⁸. În teritoriile nord-dunărene acest avînt economic poate fi sesizat și pe baza creșterii evidente a produselor bizantine, în comparație cu veacul anterior.

În sensul considerentelor de mai sus, credem că cele două etape distincte din evoluția importurilor și influențelor civilizației bizantine documentate în Moldova întăresc ipoteza că legăturile multiple ce s-au putut stabili în cursul secolelor VI—XI între populația locală și Imperiul bizantin au fost condiționate nu numai de factori politici externi, ci și de însăși situația economică internă a Bizanțului. Numai astfel considerăm că se va putea da o explicație pe deplin convingătoare întrebărilor firești pe care le ridică raritatea evidentă a antichităților bizantine ce a putut

¹⁵³ C. Moisil, *op. cit.*, p. 209; Em. Condurachi, *op. cit.*, p. 38.

¹⁵⁴ C. Moisil, *Monede și tezaure din România*, p. 78—79.

¹⁵⁵ Asupra acestui fapt a atras atenția I. Dimian, *op. cit.*, p. 207.

¹⁵⁶ M. Thompson, *The Athenian agora. II. Coins. From the Roman through the Venetian period*, Princeton, 1954, p. 4 și urm.; A. L. Iacobson, *Средневековый Херсонес*, în *МИА*, 17, 1950, p. 12.

¹⁵⁷ M. I. Siuzimov, *Роль городов египетов в истории Византии*, în *Vizantiski Vremennik*, VIII, 1956, p. 29; aceeași situație este relevantă și de A. P. Kajdan, G. G. Litavrin și Z. V. Udalțeva, în lucrarea *Bizanțul și Occidentul în istoriografia burgheză contemporană* (traducere din limba rusă), în *Probleme de istorie*, 3, 1961, p. 161—166, unde folosesc o bogată bibliografie în legătură cu această problemă.

¹⁵⁸ A. P. Kajdan, G. G. Litavrin și Z. V. Udalțeva, *op. cit.*, p. 163—168.

fi observată între sfârșitul secolului al VII-lea și prima jumătate a secolului al IX-lea.

Dar în legătură cu prezența elementelor bizantine în Moldova în vremea celei de-a doua jumătăți a mileniului I e. n. mai pot fi reținute și alte constatări, avînd de asemenea o importanță deosebită.

În primul rînd, pe lângă unele produse bizantine pătrunse direct în Moldova pe calea legăturilor comerciale, se pot documenta aici, ca și în restul teritoriului țării noastre, o serie de influențe, menite și ele să sublinieze valoarea istorică a rolului pe care Bizanțul l-a jucat în această parte a Europei. Vom aminti în acest sens, doar faptul că populația Moldovei, în cursul secolelor VI—XI, folosește frecvent cuptoarele de copt piine de tip roman, necunoscute altor populații (în speță slave) nu numai în secolele VI—VII, ci chiar mai tîrziu, în unele regiuni. Astfel de cuptoare de tradiție romanică sînt cunoscute în absolut toate așezările din secolele VI—VII, cercetate sistematic în Moldova, cum ar fi acelea de la Șipot-Suceava, Botoșana, Cucorăni-Ipotesti, Iași-Crucea lui Ferentz, cît și în așezările de tip Dridu din secolele VIII—XI de la Șendreni-Galați, Epureni, Vădeni și Dodești în jud. Vaslui, Spinoasa-Iași și altele. Alături de acestea, am mai putea menționa și folosirea neîntreruptă a rișnițelor circulare, tot de tradiție romanică, și pe care populațiile în migrație le-au cunoscut relativ mai tîrziu, în contactul cu lumea dunăreană. Asemenea descoperiri se cunosc în așezările de la Șipot-Suceava, Dodești, Epureni, Vădeni, Fundul Herței și altele.

În al doilea rînd, în sensul unora din concluziile formulate mai înainte cu privire la rolul civilizației bizantine în teritoriile nord-dunărene în general, o semnificație deosebită ni se pare a avea unele descoperiri arheologice ce ar putea fi direct legate de problema răspîndirii creștinismului aici. După părerea noastră, prezența decorului format din mici cruciulițe incizate simetric pe un vas din secolele VI—VII de la Horga-Epureni în jud. Vaslui¹⁵⁹, crucele izolate incizate pe unele fragmente de vase din aceeași vreme de la Șipot-Suceava și Botoșana, ca și existența unei cruciulițe de plumb descoperită în așezarea de la Hlincea-Iași (fig. 8/16)¹⁶⁰, la care putem adăuga crucea incizată de la Parincea și chiar cele trei personaje gravate pe unul din tiparele de la Costești, și în special prezența capacului de cădelniță de bronz din depozitul de la Coșna-Floreni (jud. Suceava) (fig. 8/15)¹⁶¹, ar putea fi puse în legătură cu răspîndirea creștinismului în Moldova. De altfel, pentru secolele X—XI, cimitirul de înhumatie cu ritual creștin descoperit la Arsura-Vaslui, constituie o dovadă sigură în plus în favoarea acestei ipoteze. Observațiile făcute mai sus ar putea să întărească presupunerea că influența bizantină în Moldova (pentru regiunile de lângă Dună-

¹⁵⁹ Descoperirea a fost făcută de G. Coman cu prilejul unei cercetări de suprafață efectuate în toamna anului 1968.

¹⁶⁰ Cruciuilița de plumb de la Hlincea-Iași se încadrează după caracteristicile sale, dar mai ales ținînd cont de contextul arheologic în care a fost descoperită, în limitele secolelor IX—X.

¹⁶¹ Capace de cădelniță de același tip, ornamentate în aceeași manieră sînt specifice pentru antichitățile creștine bizantine. Asemenea exemplare sînt cunoscute în teritoriile bizantine încă din secolele VI—VII e.n. și au continuat să fie folosite pînă tîrziu în secolele X—XI. Pentru cele mai apropiate analogii vezi: Marvin C. Ross, *Catalogue of the Byzantine and Early medieval antiquities in the Dumbarton Oaks Collection*, vol. I, Washington, 1962, p. 43—44, pl. XXXIII, p. 46, 48.

re descoperirile sînt și mai elocvente), nu s-a manifestat numai în domeniul culturii materiale ci, cel puțin într-o anumită măsură, și în domeniul spiritual. De altfel, în acest ultim domeniu, după cum se știe, Bizanțul a avut o influență hotărîtoare și în alte regiuni din această parte a Europei (Bulgaria, Moravia etc.).

În altă ordine de idei, ar mai fi poate interesant de arătat că cercetările întreprinse în legătură cu studierea antichităților bizantine din Moldova (și după cîte știm și în celelalte provincii românești) au constatat în general o frapantă raritate a armelor, obiectelor de fier și chiar a unor categorii ceramice de origine bizantină, în comparație cu alte produse ale atelierelor bizantine, cum ar fi de exemplu obiectele de podoabă, chiar în perioadele de maximă activitate a Imperiului în aceste regiuni. S-ar putea ca absența acestor categorii de produse bizantine să se datoreze într-adevăr unor restricții de ordin economic în comerțul de export bizantin, așa cum ne-o relevă de altfel unul din pasajele din cadrul legislației bizantine de la sfîrșitul secolului al II-lea cunoscută sub numele de „Basilicale”. Aici este prevăzută o veche dispoziție prin care se interzicea să se exporte în țările „barbare”, vinul, untdelemnul, armele și fierul¹⁶². Despre unele restricții de a se exporta anumite mărfuri vorbește și „Cartea Eparhului” din secolul al X-lea¹⁶³. Desigur, aceste restricții au mai putut fi încălcate în decursul timpului, dar oricum existența lor în vigoare, cel puțin oficial, ar putea explica raritatea categoriilor de produse bizantine amintite. Prin urmare, studiul atent al descoperirilor bizantine din regiunile dunărene ar putea aduce unele precizări în plus cu privire la situația economică internă a Bizanțului în această perioadă de timp, confirmînd sau completînd informațiile izvoarelor scrise în legătură cu aceste probleme.

După cum s-a putut vedea, prezentarea succintă din cadrul acestui studiu a antichităților bizantine din regiunile răsăritene ale României constituie doar o modestă încercare de a valorifica din punct de vedere științific asemenea descoperiri arheologice, a căror importanță istorică pentru evoluția societății omenești din acest teritoriu al țării noastre este, credem, suficient de semnificativă. Sîntem convinși că deși unele din categoriile de obiecte și monede analizate în cadrul lucrării noastre ar mai putea să mai comporte încă unele discuții, menite să precizeze mai convingător limitele cronologice și teritoriale din cadrul evoluției lor, încercarea de a le prezenta în raport direct cu antichitățile bizantine documentate în celelalte regiuni ale României și din alte teritorii învecinate ar putea fi considerată ca o bază de plecare în cercetarea acestei importante probleme pe teritoriul Moldovei.

Din analiza, deși incompletă, a elementelor și influențelor bizantine documentate în această regiune a României, pot fi reținute totuși, cu rezervele cuvenite, unele concluzii prezentînd o valoare științifică aparte pentru înțelegerea evoluției social-economice și politice desfășurate aici, pentru însăși clarificarea unor aspecte ale problemei majore privind formarea poporului român.

¹⁶² Pasajul este comentat de către A. P. Kajdan, G. G. Litavrin și Z. D. Udaltova, *op. cit.*, p. 157, nota 112, pentru „Basilicale”. XIX. 1, 83—84.

¹⁶³ *Ibidem*, p. 156, nota 109, pentru *Cartea Eparhului*, II/4, IV/1, XVIII/2.

Prezența Imperiului bizantin în regiunile răsăritene ale României, fie pe calea legăturilor economice și culturale directe, fie prin influențele semnalate în conținutul culturii materiale locale, aproape în tot cursul perioadei secolelor VI—XI, dovedește cu certitudine că asemeni celorlalte provincii românești, Moldova a făcut parte efectiv din sfera de activitate a Bizanțului, cu aceeași intensitate poate și cu aceleași consecințe imediate pentru precizarea configurației ei etnice și culturale. Dacă vom adăuga și faptul că în perioada imediat posterioară secolului al XI-lea aceste legături și influențe vor continua să se manifeste aici din plin, vom înțelege că evoluția însăși a acestei provincii românești din punct de vedere economic și cultural nu a fost izolată în secolele VI—XI de restul teritoriului românesc. Această evoluție, la fel ca pe întreg cuprinsul României, demonstrează clar că teritoriul nordic al Dunării de jos, prin puternicele sale tradiții romanice, a trebuit în mod firesc să continue să se dezvolte și să-și desăvârșească unitatea sa etnică și culturală în directă legătură cu civilizația bizantină, singura capabilă să exercite o influență pozitivă în cadrul acestui proces istoric.

Aceasta este de altfel și concluzia convingătoare ce s-a putut desprinde din analiza atentă a tuturor rezultatelor obținute prin intensele cercetări arheologice întreprinse în România în legătură cu această problemă.

ÉLÉMENTS ET INFLUENCES BYZANTINS EN MOLDAVIE AUX VI^e—XI^e SIÈCLES

RÉSUMÉ

À l'exception de quelques études numismatiques, il n'existe jusqu'à présent dans la littérature archéologique roumaine aucun ouvrage d'ensemble mettant en valeur le grand nombre de découvertes byzantines en Roumanie. Dans ce but, nous présentons cette étude, qui décrit les éléments et les influences byzantins documentés, du point de vue archéologique, en Moldavie, en essayant de suppléer de la sorte, partiellement au moins, à ce manque.

L'étude révèle le rôle joué par la civilisation byzantine, au cours des VI^e—XI^e siècles, dans cette région de la Roumanie.

Tout en présentant les antiquités byzantines de Moldavie, l'auteur distingue, du point de vue chronologique, deux périodes nettement différenciées dans l'Empire byzantin sur ce territoire, à savoir : la première période pendant les VI^e—VII^e siècles et la seconde pendant les IX^e—XI^e siècles.

Pour ce qui est de la première période, on présente les découvertes d'amphores byzantines de Cîrniceni, Vădeni, Bîrlad et Costișa (notes 3 — 6 ; fig. 2/1,2), de moules servant à la confection des pièces de parure, découverts à Lozna, Parnicea et Costești (notes 10, 11, 20 ; fig. 3,4,5, 6/7, 12), et de pièces de parure : fibules romaines-byzantines, de Bîrlălești et Suceava (notes 35, 36, fig. 6/1,2), boucles d'oreilles à pendentif en étoile, de Horodiștea et Vădeni (notes 43, 53 ; fig. 6/6), boucles de ceinture en

bronze, de Dănești, Săbăoani et Hlincea (notes 57, 63, 67 ; fig. 6/5), appliques en bronze, de Botoșana et Birlălești (notes 70, 71 ; fig. 6/3, 4), la bague en bronze, de Birlălești (note 74), tout comme les monnaies byzantines en bronze, représentant des découvertes isolées ou en trésor, de Stîncești, Iași, Botoșana, Bacău, Țibucani, Dulcești, Tecuci, Cudalbi, Movileni, Voinești, Galați, Birlălești, Berezeni, Horgești (notes 76 — 90 ; fig. 9/1—4). On mentionne encore deux haches en fer découvertes à Hangu et, respectivement, à Arborea (notes 30, 31 ; fig. 6/10, 11).

De la seconde période (IX^e—XI^e siècles) on présente les amphores byzantines découvertes à Oituz, Birlad, Vădeni, Dodești et Șendreni (notes 91 — 95 ; fig. 2/3 — 7), les greffoirs rudimentaires pour la vigne découverts à Dumeștii Vechi et Coșna-Floreni (notes 99, 100 ; fig. 7), les boucles d'oreilles découvertes à Arsura, Holboca et Văleni (notes 103, 108, 109 ; fig. 8/1—3), les pendentifs de Dănești et Vădeni (notes 114, 115 ; fig. 8/4, 5), les bagues d'Arsura, Spinoasa et Oncești (notes 120 — 122 ; fig. 8/13, 14), les boutons d'Arsura et Birlad (notes 126, 127 ; fig. 8/6—10), les perles (fig. 8/17, 18), de même que les monnaies en bronze et en argent, représentant des découvertes isolées ou en trésor, de Satul Nou, Șendreni, Sărățeni, Suceava, Botoșani, Mirosłava, Tecuci, Cleja et Dolhești (notes 139—147 ; fig. 9/5a, 5b, 6 — 8, 9a, 9b, 10a, 10b, 11a, 11b).

L'auteur explique les deux périodes de l'activité de l'Empire byzantin, constatées sur le territoire de la Moldavie, comme une conséquence des événements politiques qui ont eu lieu dans la région du Bas-Danube, aux VI^e—VII^e siècles et ensuite aux X^e—XI^e siècles, et comme le résultat de l'évolution de la situation interne de l'empire, lorsque l'on constate, aux VIII^e—IX^e siècles, une évidente crise économique.

Tout en relevant le rôle joué par l'Empire byzantin dans les territoires situés au nord du Bas-Danube (la Moldavie y comprise), l'auteur aboutit à la conclusion qu'en dehors des importations directes on constate aussi de nombreuses influences, tant en ce qui concerne l'évolution de la culture matérielle, que dans le domaine spirituel, en soulignant surtout l'importance du rôle joué par l'empire dans la diffusion du christianisme, dans ces lieux. On insiste encore sur l'intense circulation en Moldavie de la menue monnaie byzantine en bronze, ce qui prouve que cette région de la Roumanie — tout comme les autres d'ailleurs — a fait partie effectivement de la sphère d'influence de la Byzance.

LÉGENDE DES FIGURES

Fig. 1. — Carte des découvertes archéologiques de facture byzantine en Moldavie datant des VI^e—XI^e siècles. 1, Horodiștea ; 2, Lozna ; 3, Botoșani ; 4, Stîncești ; 5, Șipot-Suceava ; 6, Botoșana ; 7, Arborea ; 8, Coșna-Floreni ; 9, Costești ; 10, Spinoasa ; 11, Erbiceni ; 12, Cîrniceni ; 13, Holboca ; 14, Iași ; 15, Mirosłava ; 16, Hlincea ; 17, Satul Nou ; 18, Săbăoani ; 19, Hangu ; 20, Costișa ; 21, Țibucani ; 22, Poiana-Dulcești ; 23, Parincea ; 24, Horgești ; 25, Bacău ; 26, Cleja ; 27, Florești ; 28, Oituz ; 29, Oncești ; 30, Voinești ; 31, Dumeștii-Vechi ; 32, Dănești ; 33, Dolhești ; 34, Arsura ; 35, Berezeni ; 36, Vădeni ; 37, Birlălești ; 38, Epureni ; 39, Grumezoaia ; 40, Prodana ; 41, Birlad ; 42, Movileni ; 43, Cudalbi ; 44, Șendreni ; 45, Galați.

Fig. 2. — Amphores byzantines d'importation. 1, Botoșana ; 2, Suceava (VI^e—VII^e siècles) ; 3, 6, Prodana ; 4, Oituz ; 5, 7, Șendreni (IX^e—XI^e siècles).

Fig. 3. — Moule en os, des VI^e—VII^e siècles, de Costești-Iași.

Fig. 4. — Moule en os, des VI^e—VII^e siècles, de Costești-Iași.

Fig. 5. — Moule et poids-presse en os, des VI^e—VII^e siècles, de Costești-Iași.

Fig. 6. — Outils et pièces de parure des VI^e—VII^e siècles. 1, Șipot-Suceava ; 2, 4, Brlălești ; 3, 9, Botoșana ; 5, Hlincea ; 6, 8, Vădeni ; 7, Lozna ; 10, Arborea ; 11, Hangu ; 12, Parincea.

Fig. 7. — Greffoirs rudimentaires pour la vigne, des X^e—XI^e siècles. 1, Coșna-Floreni ; 2, Dumeștil-Vechi.

Fig. 8. — Pièces de parure et de culte, des IX^e—XI^e siècles. 1, 2, 6—10, 13, Arsura ; 3, Holboca ; 4, Vădeni ; 5, Dănești ; 11, Erbiceni ; 12, Cucuteni — Băiceni ; 14, 17, 18, Spinoasa ; 15, Coșna-Floreni ; 16, Hlincea.

Fig. 9. — Monnaies byzantines en bronze. 1, Botoșana ; 2—4, zone de Tecuci (VI^e—VII^e siècles) ; 5a, b, Satul Nou ; 6, 7, 8, zone de Tecuci ; 9a, b, Șendreni ; 10a, b, Sărățeni ; 11a, b, Miroslava (X^e—XI^e siècles).

UN MORMÎNT DIN PERIOADA DE TRECERE DE LA PALEOLITICUL SUPERIOR LA EPIPALEOLITIC

DE

VASILE BORONEANT

Peștera Climente II a fost explorată încă din 1964, săpături făcându-se abia în toamna anului 1968, în cadrul Grupului de cercetări complexe Porțile de Fier. Este situată pe versantul sudic al masivului calcaros Ciucarul Mare, în Cazanele Mari, pe proluca (urcușul) lui Climente, cu câțiva metri deasupra șoselei Orșova-Moldova Nouă, în perimetrul comunei Plavișevița (satul Dubova). S-au descoperit urme de locuire aparținând perioadei de trecere de la paleoliticul superior la epipaleolitic, din perioada de trecere de la neolitic la epoca bronzului (cultura Coțofeni), din prima epocă a fierului Hallstatt (faza A—B), din secolele III—IV, XII—XIX.

Perioada de trecere de la paleoliticul superior la epipaleolitic este însă cea mai bine reprezentată. Stratul de cultură aparținând acestei perioade a oferit un foarte bogat material arheologic reprezentat prin vîrfuri de tip „La Gravette”, vîrfuri cu una din laturi curbată și retușată abrupt, lame și așchii retușate abrupt, semilune, burine etc. Cele mai bine reprezentate sînt gratoarele : semirotonde, unguiforme, pe capete de lame lungi sau pe așchii. Printre uneltele de os și corn se numără și un fragment de harpună care păstrează doar un singur cîrlig, realizată într-o tehnică magdaleniană. Conținutul cultural cu elemente comune epigravettianului și romanellianului, ca și poziția stratigrafică a depunerii, pun și la noi problema originii culturii romanelliene din cultura gravettiană, ca și în Italia și în sudul Franței¹.

Importantă este descoperirea în acest strat a unui schelet uman, înmormîntat ritual.

Scheletul se găsea înmormîntat într-un cotlon întunecos al peșterii. A fost așezat într-o adîncitură naturală a stîncii (căldare) produsă prin eroziunea apei, pe vremea cînd peștera era în formare. Se afla în po-

¹ G. Laplace, *Les subdivisions du leptolithique italien*, în *Bulletino di Paleontologia italiana*, N.S., XV, 73, 1964, p. 25—65; M. E. de Fonton, *Du paléolithique supérieur au méso-lithique dans le Midi méditerranéen*, în *BSPF*, LVIII, 1966, p. 176; A. Broglio, *Il riparo Raffaello Battaglia presso Asiago*, în *RSP*, XIX, 1964, p. 173; A. Vigliardi, *L'industria litica della Grotta di S. Teodoro*, în *RSP*, XXIII, 1, 1968, p. 140.

ziție chircită, culcat pe partea stângă, cu mâinile aduse sub cap, sau lângă cap. Este orientat NV—SE, avînd capul spre interiorul peșterii, sprijinit pe marginea adînciturii, ceva mai sus de restul corpului, care stătea în această adîncitură, în poziție ușor înclinată. Scheletul a fost așezat pe un pat de ocră roșu și presărat pe deasupra tot cu ocră roșu. Cutia craniană a fost probabil ulterior luată de apă și de bolovanii veniți printr-o gură

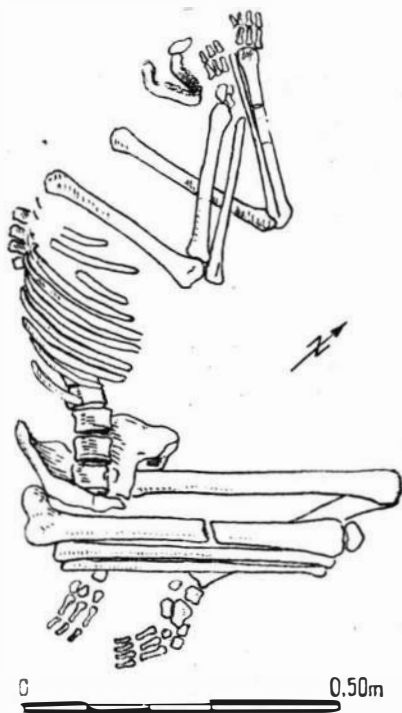


Fig. 1. — Scheletul descoperit în peștera Climente II.

de șariaj aflată chiar la căpățiul scheletului. Astfel, din oasele capului *in situ* nu s-a găsit decît maxilarul inferior. Din schelet lipsesc vertebrele cervicale, claviculele și omoplații. Fragmente de oase ale capului și cîțiva molari s-au găsit în strat, puțin mai la vale de mormînt. În jurul scheletului s-a găsit un fragment de gratoar, două piese semilunare și un vîrf.

Scheletul aparține unui individ de talie înaltă; studiul antropologic asupra sa va fi în măsură să-i determine caracterele metrice și morfologice.

La cîțiva metri de acest schelet, mai spre ieșire, s-au găsit și cîteva fragmente de oase dintr-un craniu de copil.

Înmormîntări cu ocră roșu — culoarea singelui, și prin extensie, a vieții² — sînt cunoscute în paleoliticul superior european prin descoperirile de la Grotte du Cavillon³, Grotte des Enfants⁴, Combe Capelle⁵,

² R. Jullien, *Les hommes fossiles de la pierre taillée*, Paris. 1965, p. 265.

³ H. Müller-Karpe, *Handbuch der Vorgeschichte*, vol. I, p. 323.

⁴ *Ibidem*.

⁵ *Ibidem*, p. 262, pl. 30.

Le Cheix ⁶, în poziție chircită; Grotte Bausso da Torre ⁷, Les Hateaux ⁸, în poziție întinsă pe spate și Laugerie Basse, în ambele poziții ⁹.

Cea mai apropiată descoperire de cele făcute de noi aparținînd paleoliticului superior este aceea de la Dolni Věstonice din Cehoslovacia ¹⁰.

Importanța acestei descoperiri rezultă din faptul că reprezintă cea mai veche înmormintare rituală de la noi. Prin studiul caracteristicilor metrice și morfologice, în curs de efectuare de către specialiști, și prin compararea cu descoperirile mai vechi și cu cele recente de la Cuina Turcului ¹¹, cu numeroasele schelete provenite din epipaleoliticul de la Schela Cladovei ¹² și Icoana ¹³, cu cele din neolitic, epoca bronzului și a fierului, se poate pune pentru prima dată la noi în țară, problema succesiunii și ecologiei tipurilor antropologice din paleolitic pînă în epocile istorice.

UNE TOMBE DE LA PÉRIODE DE TRANSITION DU PALÉOLITHIQUE SUPÉRIEUR À L'ÉPIPALÉOLITHIQUE

RÉSUMÉ

Dans la grotte Climente II, située dans le massif en pierre calcaire de Ciucarul Mare, dans la région des Portes de Fer (« Cazanele Mari »), sur le territoire du village de Dubova (comm. de Plavișevița, dép. de Mehedinți), on a découvert des vestiges d'habitat appartenant à plusieurs époques.

Les plus importants sont les vestiges appartenant à la période de transition du paléolithique supérieur à l'épipaléolithique, représentés par des éléments de civilisation caractéristiques de l'épigravettien final et du romanellien du début.

Dans la couche correspondant à cette étape on a découvert un squelette humain accroupi, sur une couche d'ocre rouge, la tête reposant sur les mains jointes latéralement.

Les enterrements à ocre rouge et aux squelettes accroupis existent dans le paléolithique supérieur européen. Des découvertes similaires ont été effectuées à la Grotte du Cavillon, à la Grotte des Enfants, à Combe Capelle, à Le Cheix et Dolni Věstonice.

La découverte de Climente II présente une grande importance, étant considérée, pour l'instant, comme le plus ancien ensevelissement rituel de notre pays; elle fournit des données grâce auxquelles on peut

⁶ *Ibidem*, p. 260, pl. 30.

⁷ *Ibidem*, p. 323, pl. 227.

⁸ *Ibidem*, p. 268, pl. 62.

⁹ *Ibidem*, p. 272, pl. 35.

¹⁰ *Ibidem*, p. 317, pl. 221.

¹¹ Aceste resturi de oase omenești provin din săpăturile făcute de Al. Păunescu, între anii 1965—1968.

¹² V. Boroneanț, Dardu Nicolăescu-Plopșor, *Découvertes épipaléolithiques dans le sud-ouest de la Roumanie* (Schela Cladovei, Turnu-Severin). Comunicare prezentată la Congresul de antropologie și științe etnologice de la Tokio, 1968.

¹³ În săpăturile de la Icoana (com. Ogradena), efectuate de V. Boroneanț, în cadrul Grupului de cercetări complexe Porțile de Fier, au fost scoase, în campania anului 1968, două schelete umane și un craniu.

soulever le problème de la succession et de l'écologie des différents types anthropologiques, dès le paléolithique jusqu'aux époques historiques. Mentionnons que c'est pour la première fois que cette question est soulevée pour le territoire de la Roumanie, tant sur la foi des comparaisons possibles avec les découvertes plus anciennes ou plus récentes de Cuina Turcului, Icoana, Schela Cladovei, que sur la foi des nombreuses découvertes datant d'autres époques.

LÉGENDE DES FIGURES

Fig. 1. — Le squelette découvert dans la grotte Climenté II.

DISCUȚII PE MARGINEA CÎTORVA MONEDE STRĂINE DIN DOBROGEA ANTICĂ

DE

GH. POENARU BORDEA

Este îndeobște cunoscut că în problema relațiilor dintre orașele grecești în vremea clasică, elenistică sau romană a istoriei lor, pe lângă mărturiile autorilor antici și cele din inscripții, anumite date, importante uneori, se pot obține din interpretarea materialelor arheologice și numismatice.

Dacă unele dintre ele necesită aprofundate analize înainte de a li se preciza proveniența, altele, printre care și monedele, pot fi puse în valoare mai lesne. Firește, posibilitățile materialelor numismatice din epoca autonomiei, față de cele din epoca imperiului roman, și cu atât mai mult față de cele din epoca romană târzie sau bizantină de început, sînt deosebite, după cum deosebite sînt și interpretările de dat. Nu ni se pare necesar, pentru moment, să stăruim prea mult asupra aspectelor teoretice sau practice ale acestor probleme.

Cu toate acestea, fiind vorba de relații, este poate util să arătăm că stabilirea naturii lor nu este întotdeauna lesnicioasă. De la caz la caz, putem avea de-a face cu pătrunderi directe sau mijlocite, cu circulație de oameni, cu raporturi economice sau politice, ori și cu unele și cu altele. Este aproape de la sine înțeles că numai descoperirea monetară în sine, mai ales dacă este izolată, nu poate indica mai mult decît o direcție geografică și că, pentru interpretarea ei corectă trebuie aduse în sprijin și alte date, de dorit cît mai numeroase.

Cum considerăm că indicațiile pe care le dau monedele pătrunse într-un spațiu geografic, altul decît orașul emitent cu împrejurimile sale imediate, nu sînt în nici un caz de disprețuit, ne aplecăm atenția în cele ce urmează asupra unor asemenea materiale descoperite pe teritoriul Dobrogei.

1. ÎN LEGĂTURĂ CU O MONEDĂ DE ARGINT DESCOPERITĂ ÎN NECROPOLA ELENISTICĂ A TOMISULUI

Într-un mormint de incinerare, săpat în 1961¹, care face parte din seria celor mai vechi morminte pînă acum cunoscute la Tomis², s-a descoperit și o monedă de argint, rămasă neidentificată.

Cel care a publicat materialele din necropola tomitană de epocă elenistică³, incluzînd și cîteva morminte de la sfîrșitul epocii clasice⁴, printre care și cel în care s-a aflat moneda care ne preocupă — mormintul I = 3 — ne dă următoarea descriere :

Monedă mică de argint.

Av. Capul Meduzei.

Rv. Ancorod cu scarabeu în dreapta și litera A în stînga.

În afară de faptul că moneda rămîne neidentificată și că lipsesc datele tehnice absolut necesare, descrierea pare corectă, ceea ce aparent se verifică și pe baza unei destul de bune fotografii, din păcate mărită, lucru ce devine chiar periculos cînd dimensiunea nu este indicată⁵.

Dacă autorul și-ar fi dat osteneala să răsfoiască una din lucrările pe care le citează, în legătură cu un bol mic cu firnis negru, obiectul *h* în descriere, inv. 4467, pe aceeași pagină, și n-ar fi trimis la ea indirect, așa cum ne pare că a procedat, ar fi putut să afle singur că moneda a fost emisă la Apollonia Pontică⁶. După ce am făcut identificarea ne mai rămîne să precizăm că în dreapta ancorodului este de fapt un rac și nu un scarabeu și că s-ar putea să avem în stînga ancorodului prescurtarea unui

¹ Săpătura a fost efectuată de V. Barbu, care a publicat pînă acum un articol general asupra necropolelor vechiului Tomis, *Considérations chronologiques basées sur les données fournies par les inventaires funéraires des nécropoles tomitaines*, în *Studii clasice*, III, 1961, p. 203—225 și un studiu asupra riturilor funerare, *L'incinération et l'inhumation à l'époque romaine à Tomis*, în *Studien zur Geschichte und Philosophie des Altertums*, Akadémiai Kiadó, Budapesta, 1968, p. 372—376, în care și unele considerații utile pentru epoca secolelor IV—I î.e.n., mai ales p. 372—373.

² Pentru moment nu sînt cunoscute morminte mai vechi decît secolul al IV-lea î.e.n., deși cele mai vechi urme de viață sînt amforele de Kios, databile la sfîrșitul secolului al VI-lea și începutul celui următor. Asupra acestor materiale vezi o mențiune fugară la V. Canarache, *Tomis*, Edit. Meridiane, 1961, p. 9—10.

³ M. Bucovală, *Necropole elenistice la Tomis*, Constanța, 1967, în care nu găsim nimic despre mormintele respective cu excepția observației: incinerare, înhumare. Uneori materialul, săpat de alții, nu este bine departajat pe morminte. Asupra altui aspect al problemei, M. Gramatopol, Gh. Poenaru Bordea, *Amfore ștampilate la Tomis*, în *SCIV*, 19, 1968, 1, p. 42.

⁴ Mormintele CCCLVII, CCCLIV și I = 1—3 sînt date de M. Bucovală, *op. cit.*, p. 9—13, primul în prima jumătate a secolului al IV-lea, al doilea către mijlocul secolului al IV-lea și al treilea „eventual către mijlocul secolului al IV-lea î.e.n.”, ceea ce însă nu-l împiedică să le considere elenistice, așa cum se vede în titlul lucrării și cum se mai poate citi și la p. 8 „în cele ce urmează... vom expune aici numai problema mormintelor de epocă elenistică — înhumare și incinerare — începînd cu prezentarea tabelului acestora, în ordinea înșiruirii lor în timp, începînd de la cele mai vechi spre cele mai noi, adică din secolul al IV-lea î.e.n. pînă la începutul erei noastre”.

⁵ M. Bucovală, *op. cit.*, p. 13, obiectul *j* din descriere; judecînd după exemplarele similare, moneda pare a fi fost mărită de două, poate chiar de aproape trei ori. Nu ne putem da seama dacă e vorba de un tetrobol (hemidrahmă) sau un diobol.

⁶ T. Gerasimov, *Монетита от некропола Аполония*, în *Аполония Развкопите в некропола на Аполония през 1947—1949*, Sofia, 1963, p. 331—334, nr. 1163—1172, p. 334 și pl. 80 unde sînt ilustrate exemplarele nr. 1163—1169.

nume de magistrat din care, dacă fotografia nu ne înșală, o literă, ca poziție prima, ar putea să fie P.

Importanța descoperirii este considerabilă, dacă ținem seama de împrejurarea că monedele străine sînt în general rare în orașele noastre pontice și că asemenea materiale contribuie la mai buna cunoaștere a relațiilor economice ale acestora.

Ne grăbim să punem în lumină faptul că o monedă din Apollonia Pontică descoperită la Tomis fusese publicată mai de mult. Moneda făcea parte dintr-un tezaur, căruia nu i-a fost acordată atenția cuvenită, fiind semnalat doar fără comentarii ⁷ și, poate din lipsa unor confirmări, repede dat uitării.

În cazul nostru avem de a face cu legături între orașe grecești din Pontul stîng, la o vreme cînd Tomisul nu emitea încă monedă proprie ⁸ și cînd într-o mare zonă geografică domina moneda histriană de argint, împreună cu care circula de asemenea moneda ei de bronz și asupra circulației cărora există din fericire un studiu de ansamblu a cărui importanță merită să fie și aici subliniată ⁹. În secolele V și IV î.e.n. Tomisul și pînă la o vreme și Callatisul au făcut parte din zona de circulație a monedei histriene, găsită în orașele respective chiar sau în imediata lor apropiere. Această împrejurare era mai de mult cunoscută pentru Tomis ¹⁰, mai de curînd pentru Callatis ¹¹. O confirmare pare de altfel să ofere tot mormîntul nr. 3 din necropola tomitană (= I) în care s-a aflat și o altă monedă mică, în afară de cea de care ne-am ocupat mai înainte, de bronz de astădată și care se prezintă după descrierea autorului astfel:

Av. Roată cu patru spițe.

Rv. Plat ¹².

Moneda, în ciuda reversului plat, de presupus sau foarte tocit sau ieșit dintr-un tipar uzat, credem, fără a putea fi absolut siguri în lipsa fotografiei și în imposibilitate de a examina originalul, că poate fi o monedă histriană de bronz de tipul cu roata și legenda IET ¹³.

Asupra circulației monedei de argint emisă de Apollonia în cantități considerabile nu sîntem prea bine documentați pentru că, deși există

⁷ C. Moisil, *Creșterea colecțiilor Cabinetului numismatic*, Academia Română, 1944, p. 5, nr. 40 unde citim: „Găsită în Constanța împreună cu alte 30—40 la fel și din Mesambria la nr. 43. Dar de la Iacob Panazian, Constanța”. Trimiterea la nr. 43 este evident o eroare de tipar, aflîndu-se acolo publicată o tetradrahmă din Mesambria, mai tîrzie ca dată de emisiune și de altfel descoperită în Bulgaria. Corect este nr. 42, contemporană și avînd aceeași proveniență.

⁸ Pentru Tomis, Em. Condurachi, *Vechi monede pontice și importanța lor*. În BȘAc, II, 1, 1950, p. 5—6 este la știința noastră cea mai recentă încercare de a stabili data primelor emisiuni tomitane. Din literatura mai veche vezi K. Regling, *Die antiken Münzen Nord-Griechenlands*, I. Die Münzen von Dakien und Moesien, 2, p. 597—604.

⁹ Bucur Mitrea, *Descoperirile monetare și legăturile de schimb ale Histriei cu populațiile locale în secolele V—IV î.e.n.*, în *Studii clasice*, VII, 1965, p. 143—166.

¹⁰ G. Severeanu, *Despre draluna histriană*. În BSNR, XV, 1920, nr. 33—34, p. 20—27, menționat și de S. P. Noe. A *Bibliography of Greek Coin Hoards* ², *Numismatic Notes and Monographs*, 78, New-York, 1937, p. 293, nr. 1115; G. Buzdugan, I. Mititelu, *Contribuții la clasificarea unor monede histriene*, în SCN, III, 1960, p. 389, nr. 7 și p. 390 nr. 12—15; cf. B. Mitrea, *op. cit.*, p. 154—155, nr. 6, 6a și 6 b.

¹¹ B. Mitrea, *op. cit.*, p. 155, nr. 7.

¹² M. Bucovală, *op. cit.*, p. 13, obiectul 1.

¹³ C. Preda, *Monede histriene cu roata și legenda I ET*, în SCN, III, 1960, p. 21—35. Colegul V. Barbu ne-a confirmat această impresie. De luat în seamă ca posibilitate Mesambria, eventual Olbia, cu șanse mult mai slabe însă.

numeroase tezaure cuprinzând asemenea monede, o cartare a lor nu s-a realizat și zona ei de răspîndire nu se poate preciza fără acest aparat de lucru strict necesar. Firește, în încercarea de a se stabili zona de circulație a monedelor din Apollonia Pontică și contactele în regiunile de margine cu alte monede va trebui să se țină seama și de monedele izolate, care nu lipsesc dar sînt inedite în totalitatea lor sau aproape, știut fiind că în utila cronică a descoperirilor monetare de pe teritoriul Bulgariei nu sînt, cu extrem de rare excepții, luate în considerație decît tezaurele¹⁴.

Oricum, contactul monedelor din Apollonia Pontică cu monedele din Parion și Chersonesul Tracic¹⁵ punc în lumină aria de circulație sudică, în vreme ce contactul cu monede din Mesambria¹⁶ ne dă un reper privind aria dinspre nord de circulație a lor.

Fără a intra aici în detalii ce vor forma obiectul unei cercetări anume, este clar că în cazul nostru e vorba de o depășire către nord a zonei obișnuite de circulație¹⁷. De altfel, și moneda histriană pătrunde în zona de circulație monetară de la sud de Balcani, întîlnindu-se acolo într-un același tezaur cu monede din Parion și Chersonesul tracic¹⁸.

Monedele Apolloniei Pontice, chiar dacă au existat și emisiuni mai vechi, par a fi circulat mai intens mai ales după jumătatea secolului al IV-lea î.e.n.¹⁹.

¹⁴ Nădăjdum să putem face curînd un prim pas în această direcție, pe baza unor materiale inedite examinate de noi. în principal în colecția Muzeului din Varna, cu ocazia unei călătorii de studii întreprinsă în Bulgaria, în vara anului 1968. Din această cauză nu am socotit necesar să înșirăm aici repertoriul integral al descoperirilor din Apollonia Pontică cunoscute nouă.

¹⁵ S. P. Noe, *op. cit.*, p. 55, nr. 169 și p. 132, nr. 482. unde Abydos în loc de Apollonia Pontică. eroare corectată de J. și L. Robert, *La Carie*, Paris. 1954, p. 246, nota 1; vezi și G. Le Rider, *Deux trésors de monnaies grecques de la Propontide (IV^e s. av. J. Chr.)*, Paris, 1962. p. 52. nota 4; cf. L. Robert. *Les inscriptions grecques de Bulgarie*, în *Revue de philologie de littérature et d'histoire ancienne*, III. 1. XXXIII, 1959, fasc. II, p. 185, nota 7. T. Gerasimov, în *Коллективни находки на монети през...*, în *Izvestiia-Institut*, XV, 1946, p. 237, XXII, 1959, p. 359, XXV, 1962, p. 229, XXVI, 1963, p. 262, asupra căreia, cu mai multe detalii, D. Nikolov, *Нови коллективни находки от монети на Парион, Тракийски Херсонес и Аполония Понтика*, în *Археология*, 5, 1963. 4, p. 39—42; T. Gerasimov, *op. cit.*, în *Izvestiia-Institut*, XXVI, 1963. p. 264; XXVII, 1964, p. 237; cf. Gh. Poenaru Bordea, *Date numismatice privind legăturile Pontului Sltng cu Asia Mică*, comunicare ținută în cadrul secției de epigrafie și numismatică a Institutului de arheologie din București, 1968, în care am analizat problema monedelor din Parion în Peninsula Balcanică.

¹⁶ T. Gerasimov, *op. cit.*, în *Izvestiia-Institut*. XI, 1937, p. 319; vezi și mai sus, nota 7. De menținut în atenție și tezaurul de la Cuzgun, actualul Ion Corvin asupra căruia C. Moisil, *Monede și tezaure monetare...*, în *BSNR*. X, 20, 1913, p. 63. nr. 23; S. P. Noe, *op. cit.*, p. 86, nr. 287; cf. S. Dimitriu, *O monedă divizionară din Cyzic la Histria*, în *SCN*, VIII, 1957, 1—4, p. 108—110.

¹⁷ Moneda descoperită la Panticapaeum, asupra căreia ne-a atras atenția B. Mitrea este o emisiune a Apolloniei din Bospor. Vezi K. V. Golenko, D. B. Selov, *Монеты из раскопок Пантикопоя 1915—1961 гг.* în *Нумизматика и Сфрагистика*: I, 1963, p. 41, nr. 298; cf. p. 4 și p. 62.

¹⁸ T. Gerasimov, *op. cit.* în *Izvestiia-Institut*, XIII, 1939. p. 345. Monedele au fost descoperite la Tarsko (Şehlara), Pazardzişco și parte din ele au intrat în colecțiile Muzeului din Sofia. Nu figurează la B. Mitrea, *op. cit.*, p. 143—167 și nici pe hartă, fig. 1, în afara textului.

¹⁹ T. Gerasimov, *Находки със сребрни монети на Аполония на Черно Море*, în *Разкопки и Проучивание*, I, 1948, p. 134—149, datate în a doua jumătate a secolului al V-lea î.e.n.; D. Nikolov, *op. cit.*, datare largă 450—300; G. Le Rider, *op. cit.*, p. 52 și nota 4, p. 63, pe la mijlocul secolului al IV-lea î.e.n.; T. Gerasimov, *op. cit.*, în *Apollonia*, p. 331—334, operează, pentru dioboli cu datarea 350—306, dar nu știm dacă are în vedere toate emisiunile.

Raporturi directe între Apollonia și Tomis nu sînt nici ele excluse, așa cum nu sînt de exclus poate nici raporturi directe între Histria și sudul tracic, unde monedele ei puteau ajunge fie prin mijlocirea Chersonesului tracic, fie prin Asia Mică și atunci prin mijlocirea orașului Parion ²⁰.

Ni se pare însă că cele două cazuri de monede pătrunse într-o arie străină de circulație, ambele pînă la această notă a noastră ignorate, contribuie și la o situație mai exactă a legăturilor dintre Histria și Tomis, pe de o parte, și Apollonia, pe de altă parte. Asupra existenței unor bune raporturi între Histria și Apollonia eram de altfel deja destul de bine informați pe cale epigrafică, pentru un moment probabil imediat posterior anului 278 mai întîi, apoi pentru o vreme mai tîrzie, atunci cînd o crudă soartă comună le-a făcut să ajungă centre de importanță secundară și cînd primii îi vor ajuta pe ceilalți în războiul pentru Anchialos, disputat de mesambrioți ²¹.

Că relațiile dintre cele două colonii milesiene existau și înainte, la o dată ce nu pare să depășească în nici un caz sfîrșitul veacului al IV-lea î.e.n. ca dată limită, cea mai tîrzie posibilă, fiind de plasat în al treilea pătrar al său — celelalte materiale descoperite în mormînt opunîndu-se unei datări joase — evident nu poate să surprindă. Aceasta este după noi sugestia pe care o dă descoperirea monetară din necropola tomitană și credem că nu contează, din acest punct de vedere, dacă moneda din Apollonia a ajuns direct acolo, sau prin intermediul Histriei a cărei monedă pare de altfel să fie prezentă în același mormînt, așa cum arătam înainte. Monedele histriene descoperite în sudul tracic, judecînd pe baza datelor de care am uzat ceva mai sus, se pot explica, chiar dacă în aria respectivă lipsesc pentru moment asocieri directe, ca o pătrundere mai degrabă prin intermediul Apolloniei. Ni se pare însă că mai putem desprinde din această descoperire și o altă semnificație nici ea lipsită de importanță.

Despre poziția de *emporion* a Tomisului pînă către mijlocul secolului al III-lea î.e.n. s-a vorbit, ca și de dependența sa față de Histria și de Callatis ²², fără a se aduce în sprijin descoperirile monetare pînă atunci cunoscute. Spre deosebire de cunoștințele noastre mai vechi, monedele pe care încercăm să le valorificăm acum pentru istoria Pontului stîng sînt descoperite în săpătură. Pe baza lor, o bază sigură de astă dată, și a descoperirilor mai vechi astfel confirmate, Tomisul credem că se impune să fie privit ca dezvoltîndu-se în umbra Histriei și în sfera sa de interese, în perioada începuturilor sale și pînă la o dată de căutat pe la jumătatea sau după jumătatea secolului al IV-lea î.e.n.

²⁰ Nu e inutil, credem, să arătăm aici că raporturile acestui oraș cu Callatisul sînt atestate epigrafic pentru secolul al III-lea î.e.n. D. M. Pippidi, *Décrets honorifiques de Callatis, in Dacia*, N.S., IV, 1962, p. 470—472, 2; idem, *Străinii de peste mări. In Din istoria Dobrogei*, I, București, 1965, p. 234; idem, *Contribuții la istoria veche a României* ², capitolul *Două inscripții fragmentare din Callatis*, p. 266—268.

²¹ V. Părvan, *Histria*, IV, p. 546, nr. 6; idem, in *Dacia*, II, 1925, p. 204, nr. 8; D. M. Pippidi, *Monumente epigrafice inedite, in Histria*, I, p. 505—508, nr. 7; D. M. Pippidi, Em. Popescu, *Les relations d'Istros et d'Apollonia du Pont à l'époque hellénistique. in Dacia*, N.S., III, 1959, p. 235—258. Cf. D. M. Pippidi, *Sur les relations politiques des cités grecques de la côte occidentale de l'Euxin à l'époque hellénistique*, in *Nouvelles études d'histoire*, II, 1960, p. 49—52 și idem, *Relațiile politice dintre cetățile de pe coasta de vest a Mării Negre în epoca elenistică*, in *Contribuții...*, p. 227—238.

²² Iorgu Stoian, *Tomitana*, București, 1962, p. 17—20.

Callatisul și el, împreună cu teritoriul său, în aria de circulația a monedei histriene ²³, se va ridica primul la o poziție importantă ²⁴, în timp ce Tomisul va mai avea de așteptat o vreme pînă ce poziția sa să se întărească. El va trebui să treacă întii peste momentul dificil datorat pretențiilor callatienilor care, puternici economic, încearcă să-l transforme către 260 î.e.n. într-un *emporion* al lor ²⁵. Dacă în amfora din Heracleea Pontică, prezentă în mormîntul nr. 2 (= CCCLIV) ²⁶ este de văzut primul pas al dorienilor din Callatis făcut către Tomis, ori numai un import obișnuit — în lipsa și a altor materiale — este foarte greu de spus și oricum problema depășește larg scopul avut în vedere la alcătuirea acestei note.

Presiunea Histriei și a Callatisului asupra Tomisului, credem că avem temeiuri să afirmăm, s-a exercitat succesiv în timp; dacă la un moment dat între cele două faze distincte a existat și un moment de acțiune simultană, el urmează a fi precizat de noi cercetări.

2. PIESE NUMISMATICE LA DOSARUL LEGĂTURILOR CU NORDUL PONTIC ÎN EPOCA ROMANĂ

Legăturile orașelor de pe coasta dobrogeană a Mării Negre cu coloniile grecești din nordul pontic sînt atestate pe bază de inscripții de la sfîrșitul epocii clasice și mai abundent o dată cu epoca elenistică ²⁷.

²³ B. Mitrea, *loc. cit.*, mai sus nota 10 și fig. 1 (harta).

²⁴ Arheologic amintim aici doar C. Preda, *Archaeological discoveries in the Greek cemetery of Callatis-Mangalia (IV—III centuries before our era)*, în *Dacia*, N.S., V, 1961, p. 275—303. Numismatic menționăm că baterea primelor monede de argint la Callatis este anterioară în orice caz sfîrșitului domniei lui Alexandru cel Mare. chiar dacă asupra datei lor am dori să fim mai bine informați, B. Pick, *Die antiken Münzen Nord-Griechenlands*, I, *Die Münzen von Dakien und Moesien*, 1, p. 86. O confirmare s-ar părea că găsim într-un tezaur fără loc precis de găsire și încă nevalorificat din acest punct de vedere, S. P. Noe, *op. cit.*, p. 290, nr. 1105, Thracia (?) ante 1906, în care monedele callatiene apar alături de monede din Parion, Mesambria și Apollonia. Pe plan politic orașul se afirmă în împrejurările rezistenței și răscoalei împotriva lui Lysimach, asupra căreia D. M. Pippidi, *op. cit.*, în *Din istoria Dobrogei*, I, p. 216—218, vezi și p. 197; idem, *Contribuții...*, p. 155, 222—223.

²⁵ D. M. Pippidi, *op. cit.*, în *Din istoria Dobrogei*, I, p. 222—234; idem, *Histria și Callatis în secolele III—II î.e.n.*, în *Contribuții...*, p. 33—34; cf. p. 222 și mai ales 227 „cătore 262 î.e.n.”.

²⁶ M. Bucovală, *op. cit.*, p. 10—11, care nu-i descifrează însă inscripția așa că n-am putut-o utiliza în prima publicare de ștampile pe amfore descoperite la Tomis, M. Gramatopol, Gh. Poenaru Bordea, *op. cit.*, p. 59, ea urmînd să fie integrată alături de cele șase ștampile heracleote, nr. 78—83, care reprezintă 8.7% din importurile din centre precis determinate. Oricum, ni se pare că dacă datarea ei, pe care autorul o adoptă de altfel, este jumătatea și a doua jumătate a secolului al IV-lea, mormîntul nu se poate data în nici un caz „cătore jumătatea secolului al IV-lea”, adică înainte de fabricarea amforei.

²⁷ Cu titlu de exemplu amintim ca atestări sigure ale acestor relații: P. O. Karîșkovski, *Утерянная ольвийская надпись*, în *SA*, XXVIII, 1958, p. 151—161, histrian într-un decret onorific la Olbia; D. M. Pippidi, *op. cit.*, *Din istoria Dobrogei*, I, p. 237; în legătură cu decretul IOSPE, I², 21 reexaminat de curînd vezi D. M. Pippidi, *Note de lectură*, 10. *Histrieni la Olbia în secolul al IV-lea î.e.n.*, în *Studii clasice*, VIII, 1966, p. 242—244; Gr. Tocilescu, *Neue Inschriften aus der Dobrudscha*, în *AEM*, XI, 1887, p. 41—43, nr. 55, pentru legături între Tomis și Olbia, atestate în decretul tomitan pentru Nilos din Tyras asupra căruia cu restul bibliografiei Iorgu Stoian, *Tomitana*, p. 90—92, 141 și 179; Gr. Tocilescu, *Neue Inschriften aus Rumänien*, în *AEM*, XVII, 1894, p. 99, nr. 41; D. M. Pippidi, *op. cit.*, în *Din istoria Dobrogei*, I, p. 238—239; L. Robert, *op. cit.*, în *RevPhil*, XXXIII, 2, 1959, p. 181—182

Pe temeiul descoperirilor monetare, data începuturilor lor urcă destul de mult în timp. Abia dacă mai este nevoie să reamintim aici descoperirea unui *aes grave* olbian la Mahmudia²⁸ și descoperirile de monede histriene în destul de multe locuri, în general în imediata apropiere a coastei nordice a Mării Negre, dar care nu Țolesc orașele aflate acolo și care par să indice o direcție statornică, măcar pînă la o vreme, a intereselor cetății de la noi²⁹.

Pentru epoca romană³⁰, punem în lumină faptul că moneda Tomisului mai cu seamă, prezentă în multe locuri, mai ales către sud și vest³¹ — ceea ce se explică prin puterea economică a orașului, prin legături firești în cadrul pentapolei și apoi hexapolei în fruntea căreia se afla³²,

și nota 9, un chersonesit cinstit la Callatis. *IOSPE*, I², 27; D. M. Pippidi, *op. cit.*, în *Din istoria Dobrogei*, I, p. 238 decret olbian în cinstea unei callatian. Ca intensitate, pe baza unei încercări de anchetă, doar parțial expusă în comunicarea citată mai sus, nota 15, am crezut că putem afirma că ele vin în urma relațiilor cu Asia Mică și insulele aferente și a relațiilor stabilite de orașele din Pontul stîng între ele.

²⁸ V. Pârvan, *Un aes grave olbien à Salsovia*, în *Dacia*, II, 1925, p. 420—421; cf. B. Mitrea, *Penetrations commerciales e circolazione monetaria nella Dacia prima della conquista*, în *Ephemeris Daco-romana*, X (1943) Roma, 1945, p. 25—26; cf. și D. M. Pippidi, *op. cit.*, în *Din istoria Dobrogei*, I, p. 192—193.

²⁹ B. Mitrea, *op. cit.*, în *Studii clasice*, VII, 1965, p. 146, 198 și 151—154, nr. 2—5a și fig. 1 (hartă).

³⁰ În general asupra problemei acestor relații în secolele I—III a se vedea M. Rostovzev, *Storia economica e sociale dell'impero romano*, Firenze, 1953, p. 177—178, 184, 286, 307, 310 și 311; D. T. Zlatovskaia, *Мезия в I и II веках нашей эры (к истории нижнего Дуная в Римское время)* Moscova, 1951, p. 4.

³¹ Inserăm acum, fără a avea pretenția că sîntem perfect informați și fără a recurge la descoperiri încă inedite, o listă care probabil s-ar putea încă lungi: S. P. Noe, *op. cit.*, p. 19, nr. 27. Albania, 1890; p. 41, nr. 111. Aytoska Banja (păstrăm aici și mai departe, grafia autorului pentru numele de localități citate de el); Bulgaria, 1920, nr. 220; Catchitza, Bulgaria, 1918; p. 109—110, nr. 386, Elisenia, Bulgaria, 1909; p. 125, nr. 450, Gradnitza, Bulgaria, 1926; p. 202, nr. 768, Opaka (Popovsk), Bulgaria, 1933; p. 230, nr. 875, Rumanja, Bulgaria, 1935; p. 243, nr. 921. Saradjaschak-Weli, Bulgaria, 1891; T. Gerasimov, *op. cit.*, în *Izvestiia-Institut*, XIII, 1939, p. 343, Lovciansko; XVIII, 1952, p. 403, Svetlen (Popovsko); XXI, 1957, Obciarovo (Kolarovgradsko); XXII, 1959, p. 362, Kăpinovo (Tărnovsko); XXV, 1962, p. 233, Ţonevo (Varnensko); p. 236, Edinakovți (Kolarovgradsko); XXVI, 1963, p. 257, Briag (Tărgovișko); p. 258, Dăbrava (Cercovna); p. 263, Krivița (Razgradsko); XXVIII, p. 247—248, Gorna Rosița (Gabrovsko); XXIX, 1966, p. 214, Studenița (Șumensko), XXX, 1967, p. 189, Riș (Șumensko); p. 189—190, Stoianovo, (Șumensko); C. Moisil, *Creșterea colecțiilor...*, 1944, p. 31, nr. 274, 278; p. 33, nr. 294, p. 35, nr. 306, Pecineaga Mangalia; B. Mitrea, *Descoperiri recente și mai vechi de monede antice și bizantine în R.P.R.*, în *SCIV*, XIII, 1962, I, p. 219, nr. 18 = *Dacia*, N.S., VI, 1962, p. 536, Bălănești; nr. 37, p. 221 = p. 538, Pitești; idem, *Descoperiri recente și mai vechi de monede antice și bizantine în Republica Socialistă România*, în *SCIV*, 16, 1965, 3, p. 615, nr. 58 = *Dacia*, N.S., IX, 1965, p. 498, Roșiori de Vede; *SCIV*, 19, 1968, I, p. 180, nr. 79, Tazlău; Gh. Poenaru Bordea, *Note numismatice dobrogene*, în *SCN*, IV, 1968, p. 398, nr. 3, Valea Seacă; D. Tudor, Gh. Poenaru Bordea, Cr. Vlădescu, *Arutela I și II*, în *Studii și materiale de muzeografie și istorie militară*, MMC, II, 1969 (sub tipar); E. Varoucha, *Chronique des fouilles et découvertes archéologiques en Grèce en 1956* în *BCH*, 81, 1957, p. 491—500, Thessalonie, Cf. Edith Schönert-Geiss, *Literaturüberblicke der griechischen Numismatik, Moesien*, în *Jahrbuch für Numismatik und Geldgeschichte*, 15 Jahr., 1965, p. 100—102, 105—107.

³² Pentru monede din Tomis la Callatis vezi S. P. Noe, *op. cit.*, p. 171, nr. 645; C. Preda, *Date și concluzii preliminare asupra tezaurului descoperit la Mangalia în anul 1960*, în *SCIV*, XII, 1961, 2, p. 241—250; idem, *Monede coloniale rare și inedite — Histria, Callatis și Tomis — din tezaurul de la Mangalia*, în *SCN*, IV, 1968, p. 228—236. Pentru monede din Tomis la Histria vezi S. Dimitriu, *Descoperiri monetare, în Histria*, I, p. 469, H. Nubar, *Aspetti della circolazione monetaria di Histria nell'epoca romana, în Dacia*, N. S., VII, 1963, p. 243—244, 249—250 și tabelul 3, p. 244. Foarte interesantă problema identităților de ștanțe pe monede din Pontul stîng, sesizate de K. Regling, *op. cit.*, p. 598—599, asupra căreia vezi

prin navigația lesnicioasă pe Dunăre — apare și în nordul pontic³³, uneori pînă la distanțe surprinzător de mari³⁴. Un releveu al acestor descoperiri, de dorit cît mai complet, nu știm să se fi încercat pînă acum deși interesul său ar fi, credem, considerabil. S-ar putea obține indicații suplimentare nu numai pentru istoria economică a orașului, dar și pentru istoria economică a Moesiei inferioare. Pentru comparație ancheta ar trebui extinsă și la celelalte colonii grecești de la noi și din Bulgaria, precum și la alte orașe, întemeiate de romani dar emittente de monede grecești, aflate relativ aproape.

Nu sînt însă de loc neinteresante, atît pentru istoria Daciei cît și a Moesiei inferioare, datele privind monedele pătrunse pe teritoriul patriei noastre³⁵, inclusiv în Dobrogea în vremea epocii romane, uneori de la distanțe mari și din locuri mai puțin așteptate³⁶.

Comunicăm aici două asemenea monede, ambele de bronz, aflate una la Tomis, cealaltă la Păcuilul lui Soare.

Moneda descoperită la Tomis ne-a fost donată, în ianuarie 1966, de către un elev la Constanța, care ne-a informat că a găsit-o lîngă un copac pe str. Mihai Viteazu, aproape de colțul cu str. Ștefan cel Mare. Cum ne aflăm acolo în afara chiar a zidului de incintă romană tîrziu al Tomisului³⁷, ne putem gândi în chip firesc la o piesă din inventarul unui mormînt, probabil răvășit cu prilejul plantării unui copac, dacă nu cumva chiar înainte, în zona respectivă fiind identificate două din necropolele tomitane³⁸.

Moneda este o emisiune a orașului Chersones, de un tip care apare în epoca elenistică. În cazul nostru însă, avînd în vedere legenda reversului, e vorba de o emisiune de epocă imperială romană, databilă în secolele II—III e. n.³⁹, adică din perioada celei de-a doua eleutherii (138—180). Într-o

1. Robert, *Villes d'Asie Mineure*², p. 188—191 și 366—377 și acum de curînd, o revenire a aceluiași autor, în lumina ultimelor date și discuții. *Monnaies grecques-Types, légendes, magistrats monétaires et géographie*, în seria *Hautes Etudes Numismatiques*, 2. Genève-Paris, 1967, capitolul XV. *Identités de coins et géographie*, p. 86—105.

³³ S. P. Noc, *op. cit.*, p. 272, nr. 1040, lîngă Talta, Crimeea, 1905; P. O. Karîșkovski, *Находки монеты римской империи в Ольвии*, în *Нумизматика и Сфрагистика*, 2, 1965, p. 58 și pl. 3, p. 59.

³⁴ K. V. Golenko, *Monedă din Tomis — descoperită la Ijevsk (U.R.S.S. — Republica Autonomă Udmurtă)*, în *SCN*, III, 1960, p. 39—41, pe care o interpretează ca reprezentînd mai degrabă prada unei „incursiuni” mai curînd a celei din 258. Autorul își caută o confirmare în descoperirile monetare din Ucraina, pentru care trimite la M. I. Braicevski. *Некоторые данные об участии восточных славян в событиях на Дунае 248—251 гг. до н.э.* în *KSIA-Kiev*, 3, p. 8 și urm.; vezi însă și observațiile noastre, mai jos, p. 143.

³⁵ B. Mitrea, *Le monete urbliche e coloniali in Dacia*, în *Atti del V^o Congresso di Studi romani*, Roma, 1940, extras, p. 1—11; E. Gren, *Kleinasien und der Ostbalkan in der wirtschaftlichen Entwicklung der römischen Kaiserzeit*. Uppsala, 1941, p. 139; B. Mitrea, *Cîteva monede romane imperiale, grecești și bizantine descoperite în împrejurimile Celeiului*, în *SCN*, IV, 1968, p. 393—396.

³⁶ Cîteva exemple numai: B. Mitrea, *op. cit.*, în *SCIV*, XIV, 1963, 2, p. 471, nr. 37 = *Dacia*, N.S., VII, 1963, p. 596, Acrasus din Lydia, la Reșca; idem, *op. cit.*, în *SCN*, IV, 1968, p. 396, Philomelium, Frigia, la Celeiu.

³⁷ V. Pârvan, *Zidul cetății Tomis*, în *ARMISI*, 1914—1915, p. 417—450; V. Canarache, *op. cit.*, p. 16—17, date referitoare la cercetări mai recente.

³⁸ V. Barbu, *op. cit.*, p. 305 și fig. 1, în afara textului.

³⁹ T. E. Mionnet, *Déscriptions de médailles antiques, grecques et romaines*, Paris (1806—1837), II supl., p. 3, nr. 13—14; R. St. Poole, *Catalogue of Greek Coins in the British Museum. The Tauric Chersonese, Sarmatia, Dacia, Moesia, Thrace & co.*, Londra, 1877, p. 3, nr. 7; S.W. Grose, *Catalogue of the Mc Clean Collection of Greek Coins*, II, Cambridge, 1926, nr. 4439, 4440, pl. 166/8, 9, asemănătoare cu exemplarul nostru dar cu nume de magistrat; E. H.

încercare recentă de reexaminare și datare a monedelor emise la Chersones în secolele I—III s-au propus pentru aceste monede anii 145—150⁴⁰. Moneda la care ne referim poate fi descrisă astfel :

AE. ♂. Greut. 6,56 g; diam. 21 mm.

Av. Artemis spre stînga, cu genunchiul drept pe spinarea unei căprioare îngenunchiate, pe care o ucide cu lancea, ținută cu mîna dreaptă. În mîna stîngă ține arcul, iar pe spate poartă teaca acestuia; [XEP | O].

Rv. Taur cornupet spre stînga, sub care, între două linii ΕΑΕΥΘΕΡ(ΑC).

Prezența la Tomis a unei monede din Chersones, avînd în vedere relațiile atestate numismatic cu orașele din nordul pontic — de altfel, așa cum ne-a informat B. Mitrea căruia îi mulțumim și aici, monede tomitane au fost descoperite chiar la Chersones⁴¹ — nu are nimic surprinzător. Poate doar să ne mirăm că pentru moment nu avem de la Tomis mai multe monede străine publicate⁴², căci dacă moneda de bronz reflectă circulația oamenilor⁴³, ea trebuie să fi fost considerabilă într-un oraș avînd un port de amploarea celui tomitan⁴⁴ și unde numeroși străini sînt atestați epigrafic⁴⁵.

În ce-i privește pe chersonesiți mai amintim aici că legăturile lor cu teritoriul țării noastre erau atestate și pînă acum, cu începere din epoca elenistică, un chersonesit fiind cinstit la Callatis⁴⁶, la care adăugăm amforele din Chersones descoperite în orașele grecești de la noi⁴⁷, continuînd

Minns, *Scythians and Greeks*. Cambridge, 1913. pl. IV/17; B. von Kochne. *Musée Kolschoubey*. St. Petersburg, 1856, p. 186—187, asupra tipului și persistenței sale, p. 146 și 182. Un tezaur cu monede de acest tip din secolele III—II i.e.n. publică A. M. Ghilevici, *Новый клад монет из окрестности Херсонеса*. In SA, XXVIII, 1958, p. 136—138.

⁴⁰ V. A. Anohin, *Монетное дело Херсонеса I—III*. In *Нумизматика и Эпиграфика*, IV, 1963, p. 3—88. vezi pentru perioada 138—180, p. 33—46, iar pentru tipul aici în discuție p. 35 și p. 64, nr. 104.

⁴¹ O confirmare am găsit în lucrarea citată la nota precedentă, p. 51. Vezi însă mai ales importantul articol semnă de A. M. Ghilevici, *Античные инокородные монеты из раскопок Херсонеса* In *Нумизматика и Сфрагистика* 3. 1968, p. 25—26 și tablele de la p. 51—53 și p. 58—61. Pe lângă Tomis mai sînt prezente și monedele altor orașe din Pontul stîng: Histria, Callatis, Dionysopolis, Odessos, Mesembria, tot din epoca imperială.

⁴² Ca o excepție amintim aici C. Secășanu, *Depozit de monede alexandrine găsite la Constanța*, in CNA, XIII, 109, 1938, p. 14—17: Probus-Galerius Maximianus.

⁴³ Mai de curînd L. Robert, *Monnaies antiques en Troade*, in *Hautes Études Numismatiques*, 1, Paris, 1966, p. 113—114.

⁴⁴ V. Canarache, *L'édifice à mosaïque découvert devant le port de Tomis*. In *Studii clasice*, III, 1961, p. 227—240; I. Barnea, *Perioada Dominatului (secolele IV—VII)*, in *Din istoria Dobrogei*, II, București, 1968, p. 465—466. De la o datare înclinînd mai ales către secolele I—III s-a ajuns în cele din urmă la o datare hotărîtă în secolul al IV-lea, de cînd datează, în chip sigur credem noi, pavimentul de mozaic. Așteptînd cu răbdare publicarea integrală a descoperirii, avem datoria să arătăm că, după părerea noastră și ultima opinie exprimată este excesivă. Pe baza unor observații personale există temeiuri pentru a accepta, măcar la terasa mai apropiată de port, unde acestea au fost efectuate, și o etapă anterioară secolului al IV-lea.

⁴⁵ I. Stoian, *op. cit.*, p. 40—41 cu bibliografia.

⁴⁶ Mai sus nota 27.

⁴⁷ V. Canarache, *Importul amforelor șampilate la Istria*, București, 1956, p. 210—214, nr. 484—499, la nr. 488, 490, 492, șase șampilă de la Sinoe Zmeica, iar la nr. 497, Tariverdi; G. Cantacuzino, *Timbres amphoriques trouvés à Callatis*, in *RHSEE*, 1935, p. 309—310, nr. XVI; vezi și Th. Sauciu-Săveanu, *Callatis*, in *L'archéologie en Roumanie*. București, 1938, pl. L., fig. 95, unde am putut recunoaște o asemenea șampilă. Cf. M. Gramatopol, Gh. Poenaru Bordea, *op. cit.*, in *SCIV*, 19, 1968, 1, p. 48. tabelul și de aceiași autori, *Amphora stamps from Callatis and South Dobrouja*, in *Dacia*, N.S., XIII, 1969 (sub tipar), nr. 873—915 și tabelul cu situația în orașele din Pontul stîng.

în epoca romană, vreme din care s-a descoperit la Celei un fragment de amforă ce poartă o inscripție cu vopsea întregită $\chi\epsilon\rho\sigma\sigma\upsilon\nu(\eta\sigma\sigma\omicron\varsigma)$ ⁴⁸, precum și mai târziu în epoca romană târzie și bizantină ⁴⁹.

În cazul special al Tomisului însă, nu trebuie să uităm că de aici provine cu siguranță un altar pus de un soldat din Cohors I Cilicum, databil între 244—249, dar mai curînd din 248—249 și poate tot din oraș sau din teritoriul o inscripție funerară databilă după 212 e. n., numind aceeași unitate militară. Cohorta, staționată între Tomis și Dunăre, a avut însă o *vexillatio* la Chersones, unde se afla o garnizoană puternică precum și o escadră a flotei romane ⁵⁰. În relațiile dintre cele două orașe, pentru care avem acum și o probă numismatică, Cohors I Cilicum a putut avea o însemnată contribuție.

A doua monedă care ne reține atenția o fost găsită la Păcuiul lui Soare ⁵¹ și este o emisiune a orașului Olbia, un tetrassariu din vremea lui Severus Alexander (222—235).

A.E. †. Greut. 6,51 g; diam. 23 mm.

Av. Inscripția greu lizibilă.

Bust laureat spre dreapta.

Rv. Vultur din față cu aripile desfăcute și capul întors spre stînga. Se citește clar OABIOΠOAITΩN. În cîmp dreapta, sus Δ⁵². Pe lîngă acei *aes grave* olbian de care am vorbit mai sus, mai există cîteva descoperiri de monede emise de orașul nord-pontic, în mai multe locuri din Dobrogea, toate datînd însă, din vremea autonomiei sale ⁵³. Dacă punem alături documentarea epigrafică existentă pentru legăturile Olbiei în regiunea Dobrogeană în secolele IV—I î. e. n. și nu uităm nici descoperirile de monede histriene în spațiul nord-pontic în secolele V—IV î.e.n. ⁵⁴, tabloul acestor relații începe să capete contururi mai clare și să ridice probleme asupra cărora nu vom zăbovi aici.

Avem acum și o primă mărturie numismatică privind relațiile Dobrogei cu Olbia în epoca romană. Asupra faptului că ele existau, eram de altfel informați de două inscripții olbiene din epoca severilor ⁵⁵. Tot în ideea legăturilor Dobrogei cu acest oraș se cuvine aici menționată inscripția ceva mai târzie pentru Jupiter Olbiopolitanul descoperită la Adamclisi ⁵⁶.

⁴⁸ D. Tudor, *Comunicări epigrafice*, IV, în SCIV, 17, 1966, 3, p. 602, nr. 31; idem, *Ollenia Romană* ³, București, 1968, p. 521, SE, nr. 320.

⁴⁹ I. Barnea, *Cu privire la relațiile dintre Dobrogea și Chersones în secolele IV—X*, în *Omagiu lui P. Constantinescu-Iași, cu prilejul împlinirii a 70 de ani*, București, 1965, p. 161—165.

⁵⁰ D. Tudor, *Cohors I Cilicum in Scythia Minor și Taurida, contribuții la cunoașterea legăturilor între coasta de Vest și Nord a Mării în secolele I—III e.n.*, în AUB, 1956, p. 45—73.

⁵¹ Moneda a fost găsită întimplător la Păcuiul lui Soare cu ocazia intenselor cercetări care se întreprind acolo. Ținem să mulțumim și pe această cale lui P. Diaconu, șeful șantie-rului, care ne-a încredințat-o pentru studiu.

⁵² T. E. Mionnet, *op. cit.*, II supl., p. 26, nr. 106; *Sylloge Nummorum Graecorum Danisch Museum. Thrace, I*, Copenhaga, 1942, pl. II, nr. 114; cf. A. N. Zograf, *Античные монеты*, în MIA, 16, 1951, p. 143—144.

⁵³ Histria, MNA, inv. 359 (C. Preda); cf. D. M. Pippidi, *op. cit.*, în *Din istoria Dobrogei*, I, p. 192, nota 32; Canlia, jud. Constanța, MNA, inv. 756 (B. Mitrea); Histria, MNA, inv. 839 (C. Preda); Callatis, MNA, inv. 936 (C. Preda).

⁵⁴ Vezi mai sus notele 27 și 28.

⁵⁵ IOSPE, I², nr. 40, 41; D. M. Pippidi, *op. cit.*, în *Studii clasice*, VIII, 1966, p. 242.

⁵⁶ CIL, III, 12464; V. Pârvan, *Celalea Tropaeu.n. Considerații istorice*, II, în BCMI, IV, 1911, p. 165.

Explicația prezenței monedei olbiene la Păcuiul lui Soare ni se pare că este mai firesc s-o căutăm în raporturi comerciale normale și în navigația pe Dunăre, existente încă nestinjenit în prima jumătate a secolului al III-lea, decît să ne gîndim la o eventuală aducere a ei ceva mai tîrziu de către populațiile ale căror atacuri aveau să tulbure în chip catastrofal tihna, și așa uneori destul de relativă, a păcii romane din această regiune.

Într-adevăr dacă facem apel, așa cum am încercat, și la alte informații, discuția capătă elementele necesare și fenomenul nu mai apare straniu, chiar dacă avem de judecat prezența unei singure monede din Olbia la Păcuiul lui Soare. Ea vine să se insereze firesc într-o sumă de date, epigrafice și numismatice care încep din vremea clasică greacă și continuă și după perioada crizei din secolul al III-lea e. n. Monedele din orașele noastre pontice, mai ales cele tomitane, sînt prezente și ele, în vremea imperiului roman, pe coasta de nord a Mării Negre și chiar la Olbia.

În legătură cu prezența uneia dintre ele la Ijevsk, ținînd seama de împrejurarea că monedele emise la Tomis nu se limitează la o circulație strict locală, credem că explicația reală ar putea să fie alta decît jefuirea ei de acolo și apoi purtarea, din trib în trib, pînă în zona munților Urali ⁵⁷.

După părerea noastră, moneda putea ajunge într-unul din orașele din nordul pontic, dusă de un tomitan, eventual printr-un intermediar, și aici, într-un chip mai greu de precizat, mai departe.

Ipoteza exprimată anterior putea să apară judicioasă, chiar ca singura posibilă, atîta vreme cît nu se schița studierea circulației monedelor emise la Tomis și nu se luau în considerație inscripțiile. Avînd acum dovedită și prezența unor monede ale orașelor nord pontice în Dobrogea epocii romane, ni s-a părut că formularea acestei noi ipoteze devine posibilă. Ea are, credem, și avantajul că moneda tomitană nu mai este supusă unei lungi călătorii pe un anevoios drum continental și pe deasupra, în sensul invers mișcărilor normale de triburi, o etapă importantă parcurgîndu-se pe mare, pe calea obișnuită a raporturilor inter-pontice.

Ajunși aici, pentru a încerca să completăm imaginea atestărilor numismatice ale legăturilor cu regiunea de la nord de Marea Neagră în epoca romană, care rămîne încă, trebuie s-o recunoaștem, destul de săracă, mai avem să reamintim doar moneda emisă de Sauromat I (93/4—122/3) descoperită la Horia (jud. Tulcea) ⁵⁸, sugestivă și în problema abia discutată.

Nu ne îndoim că descoperiri viitoare vor putea să aducă foarte utile materiale noi în discuție. Nutrîm de asemenea nădejdea că pe baza unei mai întinse publicări a materialelor numismatice din Dobrogea ⁵⁹, se va putea determina mai circumstanțiat și locul pe care îl au aceste legături în tabloul de ansamblu al relațiilor economice ale Moesiei inferioare în general.

⁵⁷ Mai sus nota 34.

⁵⁸ B. Mitrea, *op. cit.*, în *SCIV*, 15, 1964, 4, p. 576—577, nr. 52 = *Dacia*, N.S., VIII, 1964, p. 380.

⁵⁹ La care am încercat să contribuim și noi cu ale noastre *Note numismatice dobrogene*, în *SCN*, IV, 1968, p. 397—403.

DISCUSSIONS EN MARGE DE QUELQUES MONNAIES ÉTRANGÈRES DE LA DOBROUDJA ANTIQUE

RÉSUMÉ

1. À propos d'une monnaie d'argent découverte dans la nécropole hellénistique de la ville de Tomis.

La monnaie a été découverte dans une tombe d'incinération, fouillée en 1961, et publiée comme «une petite monnaie en argent» sans identification. Conformément à la description et surtout à la photo, il s'agit, sans doute, d'une monnaie d'Apollonie Pontique, du IV^e siècle av. n. è. Dans la même tombe il y avait aussi une autre «petite monnaie en bronze», peut-être une émission d'*Histria*. En tout cas, la ville de Tomis faisait partie de la zone de circulation des monnaies de cette ville. C'est grâce aux relations existant entre les villes d'*Histria* et d'Apollonie, sur lesquelles il y a d'ailleurs des témoignages épigraphiques, que l'on peut expliquer le mieux la présence à Tomis de la monnaie de cette dernière ville.

2. Pièces numismatiques au dossier des relations avec le Nord pontique à l'époque romaine.

Il s'agit d'une monnaie de Chersonèse, datée, d'après Anohin, entre 145—150, découverte à Tomis, et d'une monnaie d'Olbia, frappée sous Alexandre Sévère (222—235), découverte à Păcuiul lui Soare. On passe en revue les données connues sur les relations entre les régions de l'ouest et du nord de la mer Noire, où l'on a aussi trouvé des monnaies de Tomis et des autres villes grecques de la côte roumaine et bulgare. Pour expliquer la présence d'une monnaie de Tomis dans la zone des Ourals, conformément à cette documentation, pas trop riche, mais existante quand même dès l'époque classique grecque, il ne semble plus absolument nécessaire d'avoir recours à l'incursion de 258 en Dobroudja, ni à aucune autre d'ailleurs.

UNDE A FOST „REGATUL” LUI DICOMES?

DE

D. PROTASE

La plasarea în cadrul larg al Daciei de după Burebista a teritoriului unde a stăpinit Dicomes, „rege al geților” (ὁ Γετῶν βασιλεύς), cum îl numește Plutarh¹, s-au referit mulți dintre istoricii români din ultimele patru decenii, dar pînă în timpul din urmă nimeni nu a stăruit în mod deosebit asupra localizării „regatului” acestui dinast daco-get. În afară de N. Iorga², care spunea despre Dicomes că „e greu să i se arate așezarea . . .”, și cu excepția lui N. Gostar³, care îl presupune a fi fost în Moldova centrală, cu reședințe fortificate pe valea Bistriței, toți ceilalți istorici și cercetători de la noi s-au pronunțat în treacăt, mai mult sau mai puțin categoric, pentru fixarea lui în Cîmpia Munteniei⁴. Probabil că în această apreciere generală, din lipsa unor dovezi concrete, concludente, s-a avut în vedere epitetul de „rege al geților” folosit de Plutarh, configurația politică din Dacia după moartea lui Burebista și considerentul că, din apropierea Istrului, Dicomes putea interveni mai ușor în conflictul dintre Octavianus Augustus și Marcus Antonius, oferind ajutor militar acestuia din urmă, înainte de confruntarea decisivă de la Actium (31 î. e. n.).

Problema determinării zonei geografice nord-danubiene unde se afla formațiunea politică de sub conducerea lui Dicomes este reluată, recent, de cercetătoarea bucureșteană Maria Chițescu⁵, care, pornind de la știrile literare din Plutarh și Dio Cassius⁶, conexeate cu unele date arheologice, se folosește din plin — lucru la care nu s-a recurs pînă acum — și de posibilitățile documentare ale numismatiei. Punînd la contribuție

¹ Antonius, 63.

² *Istoria românilor*. vol. I, partea a II-a, București, 1936, p. 37.

³ *Apulum*, V, 1964, p. 143.

⁴ Vezi, de pildă, V. Părvan, *Getica*, București, 1926, p. 82; C. C. Giurescu, *Istoria românilor*, vol. I, ed. a III-a, București, 1938, p. 64; C. Daicoviciu, *La Transylvanie dans l'antiquité*, București, 1945, p. 50, și în *Istoria României*, vol. I, 1960, p. 289; Em. Condurachi, în *Studii*, I, 1948, p. 6; R. Vulpe, în *SCIV*, VI, 1955, 1—2, p. 258—259; H. Daicoviciu, *Dacii*, București, 1965, p. 119.

⁵ *Unele aspecte ale relațiilor dintre Dicomes și Marcus Antonius în lumina descoperirilor numismatice (O problemă de geografie istorică)*, în *SCIV*, 19, 1968, 4, p. 655—665.

⁶ Maria Chițescu, în *op. cit.*, p. 660.

într-o strînsă corelație cele trei categorii de surse informative și acordînd un mare credit descoperirilor monetare și unor aspecte particulare ale circulației monetare din Dacia în ultimele trei decenii ale secolului I î. e. n. și în secolul I e. n., autoarea ajunge la concluzia că „într-adevăr Dicomes își exercita autoritatea . . . în aceste părți de la poalele Carpaților Moldovei și nu în Muntenia”, admitînd totodată că „regatul” lui se putea întinde și la vest de Carpații Orientali, în Țara Bîrsei mai ales ⁷. Printr-un sistem de argumentare nou în această problemă, propriu și independent, cercetătoarea-numismată de la București aduce în discuție date documentare concrete și ajunge să stabilească anumite conexiuni cauzale între fapte cunoscute istoric, sprijinind astfel ipoteza formulată de N. Gostar (exclusiv pe bază de descoperiri arheologice) cu privire la așezarea în Moldova a stăpînirii lui Dicomes.

Dar să intrăm în miezul lucrurilor și să urmărim în detaliu documentația numismatică, întrucît aceasta formează de fapt centrul de greutate în argumentarea autoarei.

Considerînd ca sigură participarea unei armate trimise de Dicomes lui Antonius în bătălia cu Octavianus la Actium și că, în schimbul ajutorului militar acordat prietenului său, căpetenia geto-dacilor ar fi primit, printre altele, și anumite sume de bani, Maria Chițescu stabilește o legătură între aceste fapte și prezența masivă în Dacia a denarilor emiși de Antonius pentru plata soldaților din legiunile adunate de el, în vederea memorabilei lupte ce avea să se dea la Actium. Se apreciază astfel că numărul mare al acestor denari găsiți în Dacia au ajuns aici nu numai pe cale comercială, ci și ca soldă sau recompensă dată de Antonius lui Dicomes. Pornind de la aceste premize, de valabilitatea cărora nu se îndoiește cîtuși de puțin, autoarea a întreprins o cercetare specială de depistare, catalogare și cartografiere a locurilor din Dacia (Dobrogea, Muntenia, Oltenia, Banat, Transilvania și Moldova), unde s-au descoperit, izolat sau în tezaure, monedele triumvirului M. Antonius, bătute anume pentru legiuni.

Lista de 44 descoperiri, 27 tezaure și 17 puncte cu monede izolate, și harta lor de răspîndire ne oferă o situație statistică interesantă. Din totalul de circa 533 denari de acest fel cunoscuți autoarei în toată Dacia, aproape 420 s-au găsit în Moldova, 68 în Transilvania, 20 în Oltenia, 7 în Dobrogea, 4 în Banat și numai 3 în Muntenia. Cele 27 tezaure se repartizează geografic după cum urmează: 13 în Moldova, 7 în Transilvania, 4 în Oltenia, 2 în Banat și 1 în Dobrogea. Important de remarcat este că în Muntenia și sudul Moldovei, deși se cunosc mai multe tezaure cu monede romane republicane ce se termină la sfîrșitul secolului I î. e. n. sau cu piese de la primii împărați romani, totuși ele nu conțin de loc denarii lui Antonius destinați legiunilor. În schimb se constată că descoperirile sînt concentrate în Moldova centrală, într-o zonă relativ restrînsă, ce se circumscrie între Poiana (la sud), Tîrpești (la nord), valea Siretului și Carpați. Se menționează apoi și faptul, deosebit de semnificativ, că în Bulgaria, Ungaria, Cehoslovacia și vestul Uniunii Sovietice monedele de acest tip — după cunoștința autoarei — sînt extrem de puține, în comparație cu teritoriul Daciei. Pe temeiul unor atare date numismatice, care — după cum se estimează — corespund spațial și cronologic unei arii presărate cu vestigii dacice diverse, inclusiv cetatea de la Bîtea

⁷ *Ibidem*.

Doamnei lingă Piatra Neamț (socotită loc de reședință al lui Dicomēs), și ținînd seama de situația istorică generală din Dacia în acea perioadă, Maria Chițescu a înregistrat observațiile și concluziile arătate mai sus.

Îndată după apariția studiului în chestiune, acad. C. Daicoviciu a publicat o fugară, dar substanțială, notă referitoare la problema dezbătută de cercetătoarea bucureșteană⁸. După ce face cîteva observații judicioase privind metoda și baza documentară pe care se sprijină localizarea șefului daco-get în Moldova și admițînd cu oarecare rezerve că „logica autoarei cu originea acestor monede pe pămîntul Moldovei e cea justă”, istoricul de la Cluj afirmă categoric: „Nu putem fi, în schimb, de acord cu legarea acestui fenomen de regișorul Dicomēs, nici cu stăpînirea lui în Moldova, și în Țara Birsei . . . Nu există nici o probă pentru stăpînirea lui Dicomēs în Moldova, ci totul pledează contra unei asemenea teze sau ipoteze”⁹. Remarcînd că grosul monedelor cu pricina au apărut tocmai în *zona Siretului* mijlociu și îndeosebi la est de rîu, unde în acel timp era teritoriul de sălășluire al bastarnilor, acad. C. Daicoviciu susține că numărul incontestabil mai mare al monedelor de tipul respectiv în Moldova s-ar putea pune în legătură „nu cu dacii lui Dicomēs, ci cu *bastarnii*”, despre care se știe că „erau de partea lui Marcus Antonius, că ei luau bani de la romani . . .”¹⁰.

Citînd cu interes lucrarea merituoză de cercetătoare de la București și nota cu obiecțiunile și încheierile la care s-a oprit acad. C. Daicoviciu, ne-a surprins atît numărul redus al localităților cu monede de la M. Antonius, cît și totalul pieselor însele, găsite spre a reprezenta situația din Transilvania. După o căutare de material numismatic suplimentar în teritoriul dacic transilvan, am ajuns să constatăm că lista descoperirilor monetare din studiul în discuție nu numai că nu e completă¹¹ — lucru adesea explicabil în cazul statisticilor de orice fel — dar ea nu redă nici măcar jumătate din locurile și monedele semnalate în publicații. Firește că asemenea stare de lucruri, chiar dacă nu răstoarnă integral, poate totuși să slăbească sensibil temeiul documentar de natură numismatică de pe care se duc discuțiile și se formulează concluziile legate de locul lui Dicomēs în cadrul geografic al Daciei.

Iată descoperirile de monede cu „*legio*” de la M. Antonius — tezaure sau piese răzlețe — de pe teritoriul Daciei transilvane, descoperiri ce trebuie adăugate la lista și harta Mariei Chițescu.

1) *Alba Iulia* (APVLMV), jud. Alba. — O monedă a lui M. Antonius cu „*legio*” s-a găsit izolat pe teritoriul orașului roman (I. Winkler, în *Acta Musei Napocensis* (citat în continuare A.M.N.), II, 1965, p. 247).

2) *Barbura*, jud. Hunedoara. — Cunoscutul tezaur provenit din această localitate, din conținutul căruia au fost văzuți și determinați 83 denari eșalonați cronologic pînă la Marcus Aurelius, conținea și două exemplare de la M. Antonius, destinate legiunilor (P. Kerekes, *NumKözl*, XIV, 1915, p. 70).

⁸ C. Daicoviciu, *Însemnări despre Dacia (XVIII). Unde a stăpînit Dicomēs?*, în *Steaua* (Cluj), XX, nr. 2 (229), februarie 1969, p. 100—101.

⁹ C. Daicoviciu, *op. cit.*, p. 101.

¹⁰ *Ibidem*.

¹¹ E drept că autoarea spune (*op. cit.*, p. 657, nota 10) că i-au putut scăpa unele descoperiri, dar aici este vorba de „scăpări” prea mari, care nu pot fi trecute ușor cu vederea, cînd se operează și se formulează concluzii pe bază de statistică.

3) *Cepari*, jud. Bistrița-Năsăud. — Printre alte monede romane republicane, se menționează și un denar al lui Marcus Antonius, găsit în 1886 (*Programm des ev. Gymnasiums in Bistritz*, citat în continuare *Programm Bistritz*, 1885/86, p. 36).

4) *Cristurul Secuiesc* (Imprejurimi), jud. Harghita. — Într-o bogată colecție de denari romani, adunați din împrejurimile orașului, Fr. Müller a văzut mai multe piese de la M. Antonius. Nu se precizează, însă, dacă monedele erau de tipul cu „legio”, ceea ce pare foarte probabil. Seria monedelor din colecție se oprea la Marcus Aurelius (Fr. Müller, în *MCC*, IV, 1859, p. 165, n. 2).

5) *Dobrlca*, jud. Alba. — În tezaurul ieșit la lumină în primăvara anului 1967, format din 37 denari romani republicani și imperiali, datînd dintre anii 137/134 î.e.n. și 96 e.n., se aflau și patru exemplare emise de M. Antonius pentru legiuni (E. Chirilă și Ion A. Aldea, în *AMN*, V, 1968, p. 430).

6) *Girbou*, jud. Sălaj. — Într-un tezaur achiziționat parțial era și un denar cu „legio” de la M. Antonius (C. Torma, *A limes Dacicus felső része*, Budapesta, 1880, p. 91).

7) *Moigrad — Jac* (POROLISSVM), jud. Sălaj. — În colecția de monede a Muzeului din Zălau se află șapte sau opt denari ai lui M. Antonius cu „legio” (I. Winkler, în *AMN*, I, 1964, p. 216, nota 12 și p. 217, nota 13; V. Lucăcel, *Catalogul de monede antice al Muzeului din Zălau*, 1968, p. 6).

8) *Reghin* (Imprejurimi), jud. Mureș. — Dintr-un tezaur compus din peste 600 denari romani s-au salvat 301 piese, datelele pînă în anul 176 e.n. Între ele se semnalează și un denar al lui M. Antonius, fără precizarea dacă era sau nu emis pentru legiuni (C. Gooss, în *AVSL*, IX, 1870, p. 52—53; XIII, 1876, p. 301; F. Römer, în *AÉ*, III, 1870, p. 28).

9) *Sarmizegetusa* (VLPIA TRAIANA), jud. Hunedoara. — În cursul săpăturilor conduse de C. Daicovicu, în interiorul amfiteatrului roman s-au descoperit 121 monede de argint și de bronz ce mergeau pînă la Gallienus. Între ele erau și doi denari de la M. Antonius pentru legiuni. Alți doi denari de același tip s-au găsit și în ruinele din alte puncte ale capitalei romane (D. Protase, *Problema continuității în Dacia în lumina arheologiei și numismaticii*, București, 1966, p. 96).

10) *Sighișoara*, jud. Mureș. — În locul numit „Kulterberg”, într-un mormînt de incinerare familial, în anul 1860, s-au descoperit, toate la un loc, 112 monede romane de argint, avînd următoarea repartitie: una republicană (a. 99—94 î.e.n.), șase de la triumvirul M. Antonius (a. 31 î.e.n.), toți denari cu „legio”, iar restul de 105 piese datează de la Nero la Antoninus Pius, ultima fiind bătută în anul 157 e.n. (K. Fabritius, în *AVSL*, 1862, p. 287—314; D. Protase, *op. cit.*, p. 50—51).

11) *Turda* (POTAISSA), jud. Cluj. — În colecția muzeului local există vreo cinci-șase denari de la M. Antonius pentru legiuni, găsiți ocazional pe raza orașului antic (Informație de la Iudita Winkler, care urmează să-i publice împreună cu alte monede romane de la *Potaissa*).

12) *Tibodu*, jud. Harghita. — În cunoscutul tezaur constituit din 826 denari romani (202 republicani emiși pînă în a. 31 î.e.n., iar restul de 624 imperiali de la Vespasian pînă la Marcus Aurelius) un număr de 185 exemplare datau dintre anii 43 și 31 î.e.n. Printre acestea din urmă erau multe monede cu „legio” de la M. Antonius, unele purtînd contramărci (*signa incusa*). La publicarea tezaurului nu s-a arătat numărul monedelor lui Antonius, dar se poate deduce că cel puțin 30 erau denari pentru legiuni (J. G. Seidl, în *AÖG*, XIII, 1864, p. 136—138; D. Protase, *op. cit.*, p. 88—89).

13) *Voivodeni*, jud. Mureș. — Printre alte monede romane este semnalat și un denar al lui M. Antonius, fără mențiunea dacă era sau nu cu „legio” (T. Cipariu, în *Archiva pentru filologie și istorie*, 1869, p. 424; *Programm Bistritz*, 1870/71, p. 86).

Completînd lista Mariei Chițescu cu cea întocmită de noi aici, rezultă că numărul localităților din Transilvania în care s-au aflat monede de la M. Antonius bătute pentru legiuni se ridică de la 10 la 22, iar numărul

de exemplare se poate evalua de la 69 la circa 140. Deci, cel puțin o dublare și a numărului de monede și a locurilor în care ele s-au găsit. În cele 13 puncte noi din lista noastră, monedele triumvirului roman apar de opt ori izolat, iar de patru ori în tezaure (*Barbura, Dobîrca, Reghin, Tibodu*).

Dacă raportăm această situație documentară, îmbunătățită, la cea din Moldova, ajungem la unele constatări, nu lipsite de interes. Astfel, observăm că în Moldova au fost depistate 12 localități, din care 11 cutezare și una cu o descoperire izolată, toate la un loc avînd aproape 420 de piese. Pentru Transilvania avem acum 23 puncte geografice cu 12 tezaure și zece descoperiri răslețe, totalizînd aproximativ 140 monede. Scăzînd, însă, din suma de 420 monede aflate în Moldova denarii antonieni tezaurizați în numai două localități, și anume la Muncelu de Sus (202 exemplare) și la Prăjești (83 exemplare), rămîn pentru teritoriul central moldovean circa 140 de monede, deci tot cîte cunoaștem acum în Transilvania. Așadar, decalajul statistic între cele două regiuni se micșorează simțitor.

Dar oricum am judeca lucrurile, chiar după această substanțială augmentare a listei descoperirilor din Transilvania, un fapt rămîne totuși incontestabil: în momentul de față, din cei peste 600 denari în cauză, cunoscuți în Dacia în 54 de locuri, aproape 420 sînt în Moldova centrală, vreo 140 în Transilvania, restul distribuindu-se variabil, dar în număr foarte mic, în celelalte ținuturi ale Daciei¹². Se impune, prin urmare, o apreciere istorică, în funcție de starea actuală a documentației numismatice în ansamblu, pentru întreaga Dacie.

Examinînd epoca în care au circulat și s-au tezaurizat denarii lui M. Antonius în spațiul dacic, observăm — grație indiciilor oferite de monedele cu care se sfîrșesc cele vreo 27 tezaure incluse în calcul — că avem de a face cu o circulație relativ lungă, de aproximativ un secol și jumătate. După lupta de la Actium și pînă în prima jumătate a secolului al II-lea e.n., prezența acestor monede pe piața Daciei este deplin asigurată. Tezaurele care se încheie cu monede de la Augustus (*Poiana*), Tiberiu (*Fotoș*), Caligula (*Augustin*), Vespasian (*Bozieni, Diaconi, Poiana, Rîpile*), Domițian (*Poiana-Gorj, Pasul Vîlcan*), Nerva (vechiul județ Hunedoara¹³, *Dobîrca*), Traian (*Orăștie*) stau mărturie că pe parcursul acestei lungi perioade de timp monedele respective se aflau în circulație, alături de emisiunile mai noi. Cantitatea și intensitatea lor circulatorie sînt, firește, greu de evaluat. Dar fără risc se poate presupune că ele erau foarte reduse,

¹² Notăm că în Banat și Oltenia am mai găsit cîte o descoperire izolată conținînd monede de la M. Antonius destinate legiunilor. Este vorba de descoperiri mai vechi și anume la *Maidan*, jud. Caraș-Severin (I. Berkeszi, *Délmagyarország éremleletei*, Timișoara, 1907, p. 28) și în *vechiul județ Dolj* (Irimia E. Dimian, în *SCIV*, V, 1955, 1—2, p. 305). Credem că, la o căutare mai insistență, și în părțile Daciei oltene—bănățene numărul monedelor cu pricina s-ar putea dovedi că a fost ceva mai mare, decît cel indicat acum.

¹³ Observăm că cele trei loturi de monede din colecția lui M. P. Szathmári (Cluj), sosită de Iudita Winkler (*SCN*, III, 1960, p. 442—446) ca trei tezaure separate, descoperite la *Costești, Hașeg* (fostul comitat) și *Hunedoara* (vechiul județ), au format în realitate — după părerea noastră — un singur tezaur, de tipul celor de la *Poiana-Gorj, Pasul Vîlcan, Orăștie, Dobîrca, Grădiștea Muncelului, Ingropate* în ajunul și din cauza războaielor de cucerire a Daciei. Același an de găsiră, aceeași regiune de proveniență, aceiași achizitori concomitenți, ca și descoperirea într-un singur an (I) a trei (I) tezaure cu compoziție relativ rară pentru Dacia se opun categoric în a considera aici trei tezaure și pledează hotărît în favoarea unui singur tezaur, găsit undeva în vechiul județ Hunedoara și dezmembrat ulterior în trei loturi, care i-au fost prezentate spre examinare învățatului clujean Szathmári.

în comparație cu numeroasele serii de denari puși în circulație de Augustus și împărații din secolul I e.n. Neclară rămîne circulația denarilor antonieni în a doua jumătate a secolului al II-lea e.n., deoarece în tezaurele care se termină cu piese de la Antoninus Pius (*Muncelu de Sus*), Marcus Aurelius (*Oniceni, Negri, Barbura, Reghin, Tibodu*), Commodus (*Gîrla Mare*) sau chiar de la Elagabal (*Frîncești*) ei puteau intra în nucleul de acumulare inițial, a cărui fixare riguroasă în timp este mai dificilă de apreciat. În tot cazul, un lucru este în afara oricărui dubiu : denarii aceștia au rămas în circulație și s-au tezurizat începînd cu Augustus pînă în prima jumătate a secolului al II-lea e.n., dacă nu cumva, cu totul sporadic, chiar și mai tîrziu. Desigur că frecvența lor în circuitul pieței la daci va fi fost mult mai mare în veacul premergător războaielor dintre Traian și Decebal, scăzînd apoi considerabil în vremurile următoare, atît în spațiul Provinciei, cît și în ținuturile locuite de neamurile dace libere. Folosirea și tezurizarea monedelor de acest tip, ca și îngroparea tezaurelor în care ele se află, nu pot fi legate — în Dacia preromană ori în Dacia rămasă liberă după 106 — decît de populația dacică¹⁴. Repartiția geografică, structura și epoca de îngropare a tezaurelor, conjugate cu descoperirile răslețe de monede antoniene, exclud un eventual scepticism în această privință.

Cheia reală a întregii probleme rezidă, însă, nu atît în fenomenul de circulație, cît mai cu seamă în aflarea modalității cum acești denari au ajuns în Dacia. Întii de toate, calea comercială obișnuită nu poate fi principial exclusă. Ea este, de altminteri, unanim acceptată. Dar întrebarea care s-a pus și se pune este aceea de a ști dacă ei au pătruns la nordul Dunării numai prin comerț sau și ca soldă pentru Dicomes. Dacă admitem fără rezerve participarea la bătălia de la Actium, alături de Antonius, a unei armate geto-dace plătite cu bani și dacă masarea monedelor în Moldova o considerăm că reprezintă consecința acestui fapt, atunci teza Mariei Chițescu despre așezarea lui Dicomes în Moldova apare foarte ispititoare. Dar, trebuie să recunoaștem, că tocmai aceste premise nu ne oferă toată garanția necesară, motiv pentru care nici concluzia, prezentată ca certitudine, nu rămîne pînă la urmă decît o ipoteză interesantă, mai mult sau mai puțin verosimilă. Că „regatul” lui Dicomes s-a întins și în sud-estul Transilvaniei este posibil, dar faptul ca atare rămîne iarăși o simplă afirmație, care de data aceasta nu se mai poate sprijini nici pe monedele cu pricina, iar similitudinea olăriei dacice din Moldova cu cea din Țara Birsei, sugerată ca argument, este clar că nici nu poate fi pusă în discuție. Cu asemănarea formelor și facturii ceramicii dacice din cele două zone geografice nu se poate opera în nici un fel în această problemă. Olăria dacică din secolul I î.e.n., la care se face referință, prezintă o pronunțată uniformitate în toate teritoriile populate de daco-geți, fără a permite distincții zonale atît de tranșante¹⁵.

Tot în domeniul prezumțiilor rămînem, evident, chiar dacă socotim că denarii respectivi au ajuns în număr mai mare în Moldova nu prin

¹⁴ În acest sens, vezi, de pildă, lucrarea Iuditei Winkler, *Contribuții numismatice la istoria Daciei*, în *SCȘCluj*, seria a III-a. Științe sociale, an VI, nr. 1—2, 1955, *passim*, iar pentru Moldova (secolele II—III e.n.) studiul publicat de B. Mitrea, în *SCIV*, VII, 1956, 1—2, p. 159—173.

¹⁵ Cf. I. H. Crișan, *Ceramica daco-getică. Cu specială privire la Transilvania*, București, 1969, *passim*.

daco-geții lui Dicomēs, luptători de partea lui Antonius la Actium, ci prin bastarni¹⁶, care i-ar fi putut lua fie ca pradă, fie ca subsidii, cum apreciază academicianul C. Daicoviciu, pornind de la situația descoperirilor monetare înfățișată de Maria Chițescu. Este de notat că prin această atribuire se neagă numai fixarea lui Dicomēs în Moldova, dar nu se dovedește și localizarea lui în Muntenia, lucru pe care autorul nici nu și-a propus să-l facă în succinta notă amintită. Așezarea lui Dicomēs în Muntenia a fost, de altfel, mai mult afirmată de istoricii români, începînd cu V. Pârvan¹⁷, decît argumentată sistematic sau dovedită concret.

Din punctul nostru de vedere, legarea de bastarni sau de Dicomēs a aglomerării momentane în Moldova a denarilor antonieni nu constituie decît două ipoteze. Totuși, ipoteza „bastarnică” pare a fi cu totul neprobabilă. Cu nimic nu am fi mai departe de realitate, dacă am admite că fenomenul în totalitatea lui se poate datora pur și simplu unui fapt de circulație monetară, care, în momentul de față fiind cunoscut doar parțial, se manifestă curios și inegal, făcîndu-ne astfel să credem că avem de-a face cu alte semnificații istorice. Căci, dacă în Transilvania ar apare un singur tezaur de tipul celui de la Muncelu de Sus — lucru care nu e imposibil — am avea și aici 24 de locuri cu descoperiri și circa 400 denari antonieni, față de cele 12 puncte din Moldova cu aproximativ 420 de piese. În atare eventualitate, ar dispărea însuși suportul documentar de ordin numismatic, care să justifice abordarea problemei în modul în care s-a abordat și s-ar ajunge la constatarea unui simplu fenomen de circulație monetară, normal și analog în Dacia cursului majorității monedelor romane republicane sau din primul secol al Imperiului. De altminteri, chestiunea localizării lui Dicomēs în Moldova și pe considerente numismatice s-a putut ridica numai după semnalarea în 1964 a tezaurului de la Muncelu de Sus (jud. Neamț)¹⁸, care a răsturnat brusc echilibrul existent pînă atunci între numărul monedelor de acest gen găsite în Moldova și Transilvania.

Nu trebuie pierdut apoi din vedere un lucru important, bine cunoscut, anume că denarii bătuți în grabă de Antonius pentru nevoile războiului cu Octavianus, conțineau cu ceva mai puțin argint decît restul denarilor ce se aflau atunci sau după aceea în circuitul pieței. Precum se știe, valoarea intrinsecă mai slabă a monedelor a constituit totdeauna motivul principal pentru înlăturarea de la tezurizare și pentru rămînerea lor prelungită în circulație, atît în lumea romană, cît și la populațiile „barbare” din afara Imperiului. Acest fenomen credem că s-a petrecut și cu monedele respective, căci o regulă generală, consacrată de economia și practica din antichitate, nu se putea transforma brusc într-o excepție, și numai în acest caz. De aceea, mulți din denarii respectivi au putut veni din Imperiu în Dacia nu pe vremea lui Dicomēs, ci mult mai tîrziu, în tot cursul seco-

¹⁶ Pentru știrile literare despre bastarni, problema etnicului, a ariei geografice de răsîndire, istoria politică și așezarea lor în Moldova. vezi articolul lui Ihm, în *RE*, V, 1897, col. 110—112; V. Pârvan, *op. cit.*, p. 65—72, 84—88, 90—93, 101—105, 240—243; R. Vulpe, în *Materiale*, I, 1953, p. 491—495.

¹⁷ *Op. cit.*, p. 85 „În ce privește pe Dicomēs — prietenul lui Antonius — regatul său pare a fi fost în cîmpia munteană”.

¹⁸ B. Mitrea, în *SCIV*, XV, 1964, 4, p. 577, nr. 58.

lului I e.n. și chiar la începutul veacului următor, o dată cu denarii imperiali, superiori în privința conținutului de metal prețios. Compoziția și perioada *sigur mai târzie* în care s-au acumulat în Dacia unele dintre tezaurele la care ne-am raportat mai înainte, inclusiv cele de la Muncelu de Sus, Prăjești și Tibodu, nu numai că nu se opun acestei interpretări, ci chiar o sprijină într-o măsură apreciabilă.

Apoi, se cere relevată și observația că majoritatea descoperirilor monetare în discuție se află de-a lungul sau în bazinul unor cursuri de apă importante, pe unde de obicei circulau în antichitate negustorii și mărfurile, ceea ce ne îndrumă stăruitor spre sublinierea factorului comercial în procesul de penetrație și difuziune a acestor monede pe pământul Daciei preromane.

În consecință, fără să arborăm un nihilism științific sau un scepticism nejustificat, faptele și considerațiile expuse mai sus socotim că ne îndreptățesc să afirmăm cu toată obiectivitatea că criteriile numismatice utilizate pentru plasarea *sigur* în Moldova a regișorului daco-get sînt de fapt neconcludente. Nici acum nu se poate preciza, pe bază de dovezi certe, unde a stăpînit Dicomes. „Regatul” lui putea fi tot atît de bine în Muntenia, ca și în Moldova (cu o extindere în sud-estul Transilvaniei). Sigur pare a rămîne faptul că stăpînirea lui se afla undeva la nordul Dunării inferioare, în spațiul extracarpatic, fără a putea deocamdată să delimităm cu *siguranță* o regiune anume. Totuși, Maria Chițescu are meritul de netăgăduit că în strădania de soluționare a acestei „probleme de geografie istorică” dacică a adus în discuție un element nou, pe care a încercat să-l explice cu competență, element al cărui caracter probatoriu se va putea adevăra sau infirma numai prin noi documente și descoperiri viitoare¹⁹.

OÙ SE TROUVAIT LE « ROYAUME » DE DICOMES ?

RÉSUMÉ

Sur l'existence du « roi » daco-gète Dicomes, dans la période suivant la mort de Burebista (44 av.n.è.), il n'y a qu'une seule mention chez Plutarque (*Ant.* 63). Cette mention, corroborée par les données de l'œuvre

¹⁹ La Conferința națională de arheologie ținută la Craiova între 17 și 20 decembrie 1969, Iudita Winkler, vorbind despre pătrunderea denarilor lui M. Antonius în Dacia, a făcut cunoscut faptul că dînsa a depistat la Muzeul național maghiar din Budapesta un tezaur necunoscut în literatură, descoperit înainte de primul război mondial la Grădiștea Muncelului, tezaur format din peste 700 denari romani republicani și imperiali, între care mai mult de 200 exemplare sînt denari emiși de triumvirul M. Antonius. Această descoperire, necunoscută nouă la predarea pentru tipar a studiului de față, vine să confirme în mod strălucit opinia noastră expusă mai sus, anume că fenomenul în chestiune este un fapt de circulație monetară. În comunicarea sa de la Craiova, Iudita Winkler, care citise prezentul studiu, se pronunță și ea, categoric, aducînd considerente și date noi, în favoarea *penetrației pe cale comercială* a denarilor lui M. Antonius în Dacia. Tezaurul de la Grădiștea Muncelului, însoțit de comentariul numismatic și istoric legat în mare măsură de problemele abordate de noi aici, urmează să apară — după cum ne informează colega Iudita Winkler — în *SCN*, vol. V.

de Cassius Dion (*CL*, 22) concernant l'intervention de certains chefs **daco-gètes** dans les guerres civiles de la fin de la République romaine, a permis aux historiographes roumains d'arriver à la conclusion que c'est **Dicomes** qui aurait prêté son aide militaire à Marc Antoine dans la bataille d'**Actium** (31 av.n.è.), livrée contre Octavien Auguste.

Partant de ces sources littéraires antiques et de l'observation que de toute la Dacie c'est le centre de la Moldavie qui a livré le plus grand nombre de deniers émis par Marc Antoine pour ses légions, avant la bataille d'**Actium**, Maria Chițescu tâche de prouver que **Dicomes** avait régné en Moldavie et non pas en Munténie, comme on l'avait affirmé auparavant (*SCIV*, 19, 4, 1968, p. 655—665). Une preuve à l'appui de cette hypothèse serait justement l'agglomération en Moldavie des deniers susmentionnés, qui seraient parvenus là, *en premier lieu, en tant que solde payée par Marc Antoine à Dicomes, pour l'aide prêtée à Actium.*

En considérant que l'inventaire des monnaies en discussion, découvertes jusqu'à présent sur tout le territoire de la Dacie, pourrait être celui présenté par Maria Chițescu, C. Daicoviciu réfute pourtant la localisation du « royaume » de **Dicomes** en Moldavie, en opinant pour une autre, plus plausible, en Munténie (« Steaua », Cluj, février 1969, p. 100—101). L'agglomération des deniers de Marc Antoine est envisagée par cet auteur comme relevant plutôt des Bastarnes que de **Dicomes**.

L'auteur de cette étude, en examinant d'une manière critique le fonds documentaire du problème, surtout du point de vue numismatique, démontre qu'il n'y a aucune preuve sûre permettant de localiser le « royaume » de **Dicomes** dans une région précise du pays.

En ajoutant 13 nouvelles localités à la liste des découvertes monétaires de la Dacie transylvaine, l'auteur prend en considération la possibilité de la fréquence relative et momentanée des deniers respectifs en Moldavie. Il ne serait donc pas exclu que ce phénomène, dans son ensemble, soit réduit à un simple fait de circulation monétaire; par conséquent, l'argument numismatique est, pour l'instant, inopérant.

Quant à la localisation du « royaume » de **Dicomes**, on peut arguer seulement qu'il existait quelque part au nord du Bas-Danube, dans l'espace extracarpatique, et que les documents existants ne sauraient aider à une détermination plus exacte.

PETRONIUS NOVATUS ÎN DACIA

DE

I. I. RUSSU

Ofițerul roman din tagma cavalerilor (*equester ordo*) și de obirșie romano-africană, Quintus Petronius Novatus, care a parcurs o frumoasă carieră de arme în ierarhia garnizoanelor provinciei Dacia, era cunoscut (în mod parțial, incomplet, eronat) după anul 1930 printr-o dedicație lui Iupiter Dolichenus păstrată fragmentar, pusă la comandamentul cohorței V Gallorum pe malul Dunării bănățene lângă Pojejena, iar de curînd într-o altă inscripție (păstrată aproape integral) din patria sa africană, în Algeria, și publicată în anul 1967 de către un erudit francez care ignorează existența inscripției bănățene. Din cauza acestei scăpări din vedere, spre a restabili forma reală a numelui în inscripția de la Pojejena și legătura firească între cele două epigrafe (din Banat—Dacia și din Algeria) și între „două” personaje care sînt de fapt unul singur, adăugînd cîteva precizări de amănunt în privința corpurilor de trupă și a vremii cînd a servit Petronius Novatus în Dacia, urmează observațiile prezente. În prealabil, imaginile și textul celor două monumente epigrafice (I, II).

I. Altar votiv (*ara*) fragmentar (cu lacune în text, contribuind la îngreuierea lecturii și întregirilor), de la Pojejena de Sus (Pojejena Sîrbească), achiziționat de către căpitanul fluvial G. Georgescu în Moldova Veche și pus cu dărnicie la îndemîna tinerilor profesori bănățeni (aflători în anul 1930 într-o fructuoasă perieghază arheologică-istorică prin Banatul meridional și estic) C. Daicoviciu și Ioachim Miloia spre publicare. În *Analele Banatului*, III, 1950, nr. 4, fasc. 7 (*Cercetări arheologice în Banatul de sud*, p. 10—22), la p. 21 apărură astfel: „Pojejena Sîrbească. O inscripție adusă din această localitate se găsește acum în proprietatea căpitanului de port, d-l G. Georgescu la Moldova Veche. Peatra, de calcar, nu e întregă, ci păstrează numai următoarele 5 rînduri: I(ovi) [O(ptimo) M(aximo)] / DOL(icheno) / Q PETIL(ius) / NOVATUS [miles ?] / COH V GA(II) / ... Pentru coh. V Gall. cf. *CIL*, III, 12632 (Pojejena Sîrb.) și 14216 (Drobeta). Cf. Jung, *Fasten*, p. 118”; urmează

informații despre castrul unității¹. Textul a fost reprodus imediat în *Année Epigraphique* (Paris), 1931, nr. 125 (cu aceeași lectură), fiind astfel pus în circuitul bibliografic mondial; de aici îl citează de exemplu monografia asupra trupelor auxiliare din zona dunăreană W. Wagner, *Die Dislokation der römischen Auxiliarformationen* (Berlin, 1938), p. 140—141 la echors V Gallorum, considerînd această trupă ca făcînd parte meru din armata Moesiei Superior²; iar pentru antroponim: A. Kerényi, *A daciai személynévek (Die Personennamen von Dazien)*, Budapest, 1941/2), p. 98, nr. 1138; *SCIV*, XIII, 1962, p. 115 etc.; pentru cultul „dolichenian”, practicat de cohors V Gallorum, epigrafa este menționată în repertoriile respective³. Cunoscută în Germania, Franța, Ungaria etc., inscripția dolicheniană de la Pojejena cu mențiunea cohorții V Gallorum a rămas totuși necunoscută istoricului de la București al armatei romane a Daciei⁴.

Discordanțele (aparente) de lectură și deci de conținut între cele două piese epigrafice puse de același personaj roman sînt elucidate și eliminate nedumeririle prin controlul inscripției de la Pojejena și compa-

¹ *Analele Banatului*, Timișoara, 1930, p. 21, „În Pojejena Sîrbescă e semnalat mai demult un castru roman. Milleker îl crede îngă Dunăre unde se văd resturile unui turn medieval. În realitate, castrul, puternic și de dimensiuni mari dar cu greu de stabilit fără săpături, se întinde mai în interior, în via familiei Bogdanovici, în a cărei posesiune se află o frumoasă colecție de monede romane imperiale de la Traianus pînă la Constantinus. Importanța acestui castru nu numai din punct de vedere militar, ci și ca o așezare bogată în monumente de cult ne-o dovedesc fragmentele de statuete (Hercules, Jup. Dolichenus etc.) ce se găsesc în colecția d-lui Georgescu, precum și o altă serie de fragmente de sculptură achiziționate nu demult de către Muzeul Bănățean de la un particular — provenite și ele de la Pojejena. Cercetările la acest castru sînt mult îngreunate de faptul că aproape întreaga lui suprafață este acoperită de vie; chiar și dimensiunile lui se pot preciza cu multă greutate. Totuși ținînd seamă de anumite resturi de zid în contururi pronunțate, dimensiunile castrului par a fi mai mari decît cele ale celorlalte cunoscute. Resturile de zid ce se văd la malurile Dunării sînt medievale aparținînd fortăreței Pojacin”. Ruinele castrului roman, astupate și nivelate de veacuri, așteaptă să fie scoase la lumină prin săpături arheologice.

² Wagner, *Dislokation...*, p. 141 „Ihrer durch drei Diplome (*CIL*, XVI, 39 [anul 93], 46 [anul 100], 111 [anul 160] bezeugten Anwesenheit in Moesia Superior werden auch die Ziegelstempel (*CIL*, III, 12632) sowie die Weihung eines miles [Q. Petronius Novatus] an Dolichenus aus Szerb-Pozsezsena = Pojejena-Sarbeasca zuzuweisen sein, obwohl der Fundort gegenüber der Pektümdung in die Donau im Banat liegt...”. Ar însemna deci, după „criteriile” militare și organizatorice-gospodărești ale răposatului epigrafist W. Wagner, că batalionul galo-roman nr. V staționa în Moesia și confecționa tegule, punea prinosuri și se închina zeilor în Dacia. Ceea ce a influențat și pe alții: D. Tudor, în *SCIV*, XIII, 1962, p. 115 (cohors V Gallorum — la 160 diploma *CIL*, XVI, 111, o indică în armata Moesiei Superior, stabilită desigur în castrul de la Pojejena de Sus), 116, nota 3 „castrul Pojejena, cu tot malul bănățean al Dunării pînă la Cazane, aparținea provinciei Moesia Superior”; *Oltenia romană*, ed. a III-a (1968), p. 350; dar cf. D. Protase, în *Acta Musei Napocensis*, IV, 1967, p. 69 „în Dacia este amintită la anul 110 și coh. V Gallorum (*CIL*, XVI, 163), cu castrul la Pojejena de Sus. Ea a fost retrasă ulterior în Moesia Superior unde este documentată în anul 160 (*CIL*, XVI, 111)”. Rămîne de văzut cum putea și dacă trebuia ca o fișie de teritoriu din Dacia să fi aparținut mai multă vreme în secolul al II-lea la Moesia...; K. Kraft, *Zur Rekrutierung der Alen und Cohorten am Rhein und Donau*, Berna, 1951, p. 176, „*AE*, 1931, 125, Pojejena (Dacia) Q. Petilius Novatus — mil.?, cent.? röm. Bürger”. Cf. C. Daicoviciu, *Acta Musei Nap.* VI, 1969, p. 539.

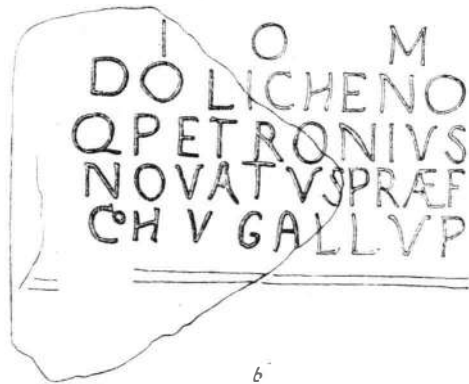
³ P. Merlat, *Réperloire des inscriptions et monuments figurés de Jupiter Dolichenus*, Rennes, 1951, nr. 268; *Jupiter Dolichenus. Essai d'interprétation et de synthèse*, Paris, 1960, p. 13 ș.a.

⁴ V. Christescu, *Istoria militară a Daciei romane*, București, 1937, p. 183, nu știa de existența cohorții V Gallorum în Dacia.

rarea ei cu cea din Africa, publicată în 1967. După moartea entuziastului colecționar G. Georgescu, colecția lui s-a destrămat, dar prin grija și pietatea d-nei Georgescu materialele au ajuns la destinația lor firească în muzee, majoritatea pieselor la Muzeul din Lugoj, iar fragmentul epigrafic în Muzeul din Timișoara. Aici în superbul *lapidarium* în aer liber din curtea interioară a vechiului castel al Huniazilor (complet renovat și modernizat) se află inscripția de la Pojejena : un bloc de gresie calcaroasă, fragment înalt de 50 cm, lat 46, gros 3., cu litere înalte de 5 cm, scriere rudimentară, fața scrisă mult corodată de apă și de veacuri, dar destul de clară în partea păstrată și „descifrabilă” (fig. 1a). Altarul este



a



b

Fig. 1. — Fragment de altar votiv de la Pojejena de Sus (Muzeul Timișoara).

fracturat la marginea de sus, în dreapta, și de jos ; textului mutilat în aceste locuri îi lipsește tot rîndul 1 și câteva litere de la sfîrșitul celorlalte rînduri ; lectura din editio princeps (*Analele Banatului*, 1930, p. 21) este bună cu excepția numelui gentiliciu („de familie”) al dedicantului, care este PETRO[nius], iar din compararea cu textul mult mai amplu de la algeriana Tubusuctu se poate stabili și calitatea, gradul lui militar, acela de *praefectus*. După reconstituirea grafică (fig. 1b), textul epigrafic fragmentar de la Pojejena este în schemă următorul :

I(ovi) [O(ptimo) M(aximo)]
 D O L [i c h e n o]
 Q(uintus) P E T R O [n i u s]
 N O V A T V S [p r a e f (e c t u s)]
 C O H (o r t i s) V G a [l l (o r u m ?) v (o t u m) p (o s u i t) ?].

II. În seria de inscripții latine din Tubusuctu (Algeria), păstrate în localitatea Tiklat (= Colonia Iulia Augusta Tubusuctitana), lângă El Kseur, publicate în 1967 (după fotografiile oferite de Marcel Soulié, Tiklat) de către Marcelliet-Jaubert în superba revistă a Ministerului Educației Naționale Algerian, *Bulletin d'Archéologie Algérienne*, I (1962—1965), 1967, p. 163—170, la p. 167—170 este prezentată cu bună ilustrație fotografică, întregiri și amplu comentariu, o bază (de piatră) cu dublu

chenar, avînd sus, jos și la dreapta unele mici fracturi, cu lectura în transcriere :

...] Q(uintus) Pe[tro]n(ius) C(aii) f(ilius) Cor(nelia tribu)
 Novatus, praef(ectus) coh(ortis) [...] Gallor(um), trib(unus) leg(ionis) XIII Ge-
 minae, praef(ectus) eq(uitum) I Hisp(anorum)
 praef(ectus) eq(uitum) I Campagon(um)
 proc(urator) aug(usti) XX her(editatium) per A-
 s(iam), Phrygia(m), Lycia(m),
 Galatia(m), patronus
 coloniae
 [d(ecreto) d(e)curionum] ?]

Față de forma scrierii și claritatea textului în partea păstrată, lectura și interpretările oferite de Marcillet-Jaubert acestui mic pomelnic de funcții (*cursus honorum directus*) sînt valabile afară de „cohors Gallorum”, „legio XIII” și vremea (deceniile) pe cînd era „proc. aug. vicesimae her.” Petronius Novatus și i s-a pus inscripția „algeriană” la Tubusuctu —

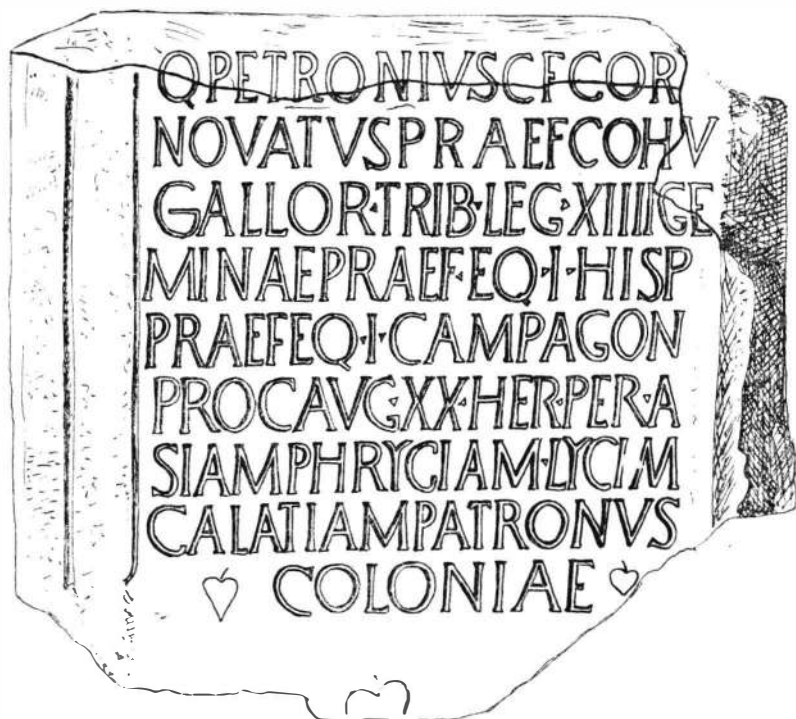


Fig. 2. — Bază onorară cu inscripție, de la Tubusuctu (Algeria), desen după fotografia din *Bulletin d'Archéologie Algérienne*, I, p. 168.

elemente la a căror elucidare contribuie la rîndul ei inscripția „bănățeană” mult mai scurtă, fragmentară și cu lacune. Numele și etapele carierei lui Novatus rezultă din cele două epigrafe alăturate și în reconstituirea grafică (fig. 2), astfel :

Numele gentilicium (de familie) în lectura și întregirea lui Marcillet este sigur PETRONIVS, care se integrează în resturile de litere vizibile în fotografia făcută de Soulié; astfel încît și la Pojejena (fig. 1) PETRO... este de citit evident PETRO[nius], iar identitatea personajului arată că nu era un „miles?” ori „centurio?”, ci [praef(ectus)]. Pe malul Dunării bănățene, în dedicația cu scriere rudimentară (operă a vreunui ostaș-pietrar destul de puțin instruit în dăltuirea slovelor monumentale) pe care între subordonații săi o face lui Iupiter Dolichenus⁵, șeful garnizoanei locale (coh. V Gallorum) își scrie numele scurt și simplu, din cele trei elemente de bază: Q. PETRO[nius] NOVATVS⁶; dar în patria de obârșie (într-o înfloritoare colonie africană), pe o epigrafă monumentală, numele este amplificat cu filiația și tribul: Q. Petronius C(ai) f(i)lius Cor(nelia tribu) Novatus, cum ședea bine să se intituleze pompos un fruntaș în societatea romană și „patronus coloniae”. Ce activitate generoasă și merite va fi avut la activul său față de obștea coloniei Tubusuctitană, compatriotul Petronius Novatus (a cărui origine locală romano-africană a fost dovedită de Marcillet-Jaubert) determinînd ridicarea monumentului la Tubusuctu, nu se spune, nu se știe; ele ar putea fi bănuite. Ceea ce este important și interesează aici și acum sînt elementele din cariera acestui „cavaler” în Dacia, unde a avut patru însemnate grade militare și de unde a plecat procurator în Asia Mică.

A. — Prima „militia” este praefectus coh(ortis)⁷ V Gallor(um)⁸, indicat limpede în ce privește gradul (praefectus) și numele etnic (Gallorum) al unității la Tubusuctu, iar numărul ei de ordine apare clar la Pojejena: V Ga[ll(orum)]. Durata prezenței acestei unități în Dacia permite deopotrivă o conturare cronologică a carierei lui Novatus. Staționată inițial în provincia Germania, apoi în Pannonia (anii 84 și 85, CIL, XVI, 30, 31) și Moesia Superior (anul 75, Starinar, Belgrad, XVIII, 1967, p. 23; anii 93 și 100, CIL, XVI, 39, 46; Epigraphische Studien, Bonn-Düsseldorf, V, 1968, p. 180), cohors V Gallorum participă la campaniile de subjugare a dacilor; în anul 110 făcea parte din armata provinciei Dacia (CIL, XVI,

⁵ Zeul suprem sirian din orașul Doliche, identificat cu Iupiter roman, RE, V (1903), 1276—1281 (Cumont); Dictionario epigrafico di antichità romane, di Ettore De Ruggiero, Spoleto, II, 1926, p. 1930—1936; H. Demircioglu, Der Gott auf dem Stier, Berlin, 1939; A. H. Kan, Iupiter Dolichenus (Sammlung der Inschriften und Bildwerke, mit einer Einleitung), Leyden, 1943 (recenzat, cu adaoșe pentru Dacia: Gh. Ștefan, Dacia, IX—X, 1941—1944, p. 560—561); P. Merlat, op. cit. (supra, nota 3); Notes dolichéniennes, in RA, 1954, I, p. 177—197; F. Láng, AÉ, 1946—1948, p. 183—188; E. Swoboda, Carnuntum (1964), p. 293; Latomus, XXIII, 1964, p. 473—475; SCIV, 15, 1964, p. 535—541; Acta Musei Napocensis, V, 1968, p. 458—459.

⁶ Cognomen Novatus a fost considerat de unii ca probabil celtic: A. Holder, Alt-celtischer Sprachschatz, Lipsca, II (1904), 780, „Novatus vielleicht celtisch, CIL, II, 777, Celsus [N]ovati f., III, 569, 2431, VIII, 1336, 1277 etc.”; ceea ce nu este necesar, fiind nume latin-roman. J. Kajanto, The Latin Cognomina, p. 353; G. Alföldy, Die Personennamen in der römischen Provinz Dalmatia, Heidelberg, 1969, p. 254.

⁷ Cohors subunitate auxiliară de infanterie, cu efectiv de 500 (quingenaria) sau 1000 (miliaria); DA, I, p. 1287—1289; RE, IV (1900), 231—356 (Cichorius); Dictionario epigrafico di antichità romane, di Ettore De Ruggiero, Spoleto, II, p. 324—338.

⁸ Bulletin d'Archéologie Algérienne, Paris, ed. E. de Boccard, I, 1967, p. 167 „une cohorte de Gaulois dont le numéro distinctif a disparu: il est difficile de choisir entre I, II et V”; dar epigrafa de la Pojejena arată că nu există nici un fel de „dificultate”, fiind de prisos orice conjectură și acribie filologică.

163 „V GALLOR — et sunt in Dacia”⁹, staționind la *Pojejena de Sus pe malul Dunării*, unde s-au aflat și se află mereu cărămizi și țigle ștampilate COH V GAL (Muzeul din Timișoara)¹⁰ și două inscripții care o menționează : cea a lui Petronius Novatus și altarul votiv „Dian(ae) Aug(ustae) Q. Vibius Donatus praef(ectus) coh(ortis) d.d.l.” (*SCIV*, XIII, 1962, p. 116 = *AnnÉp*, 1963, 165 ; Muzeul din Reșița) ; epitaful de la Drobeta este al unui veteran¹¹, stabilit aici venind din garnizoana Pojejena, de

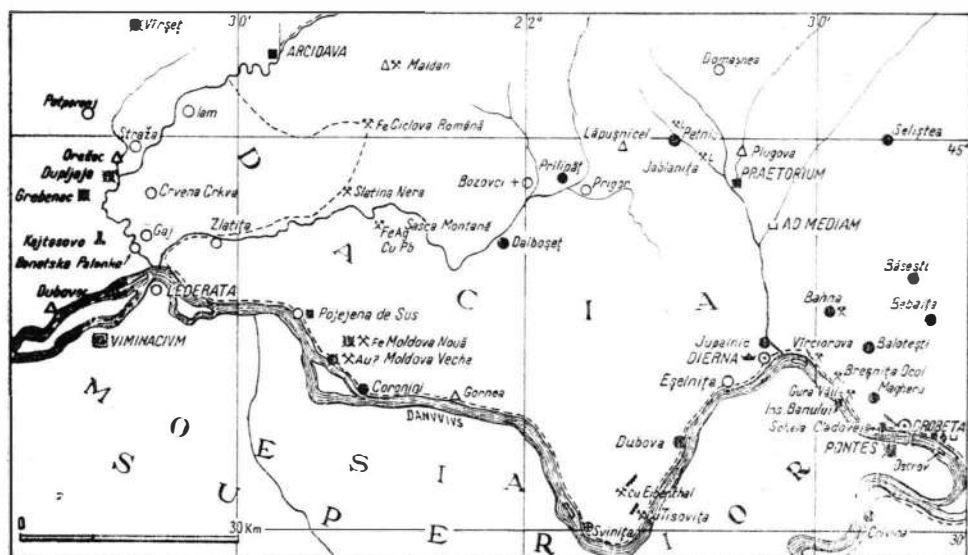


Fig. 3. — Harta zonei de sud-vest a Daciei romane (după *Tabula Imperii Romani*, L 34, Budapeșt, 1968).

unde coherta V de Galli a fost mutată înainte de anul 160 în Moesia Superior (apare aici în diploma *CIL*, XVI, 111 ; anul 160). Atare informație arată că și comandantul Q. Petronius Novatus activa și comanda în Dacia înainte de anul 160 ; așadar ipotezele lui Marcillet în ce privește cronologia, șovăind cu largheță între anii 138 și 198 (interval de șase

⁹ O parte din unitate sau o altă „coh. V Gallorum” se afla în Pannonia Inferior, *CIL*, XVI, 164 ; *ActaArch-Budapeșta*, I, 1951, p. 201—202.

¹⁰ *CIL*, III, 12632 ; A. Borza, *Banatul în timpul romanilor*, Timișoara, 1942, p. 82—83 ; despre castrul Pojejena de Sus, supra, nota 1.

¹¹ *CIL*, III, 14216, 4 (Gr. Florescu, *I monumenti funerari romani della Dacia Inferiore*, București, 1942, p. 15, nr. 2) „D M, P(ublio) Ael(io) Diophanto vet(erano) coh(ortis) V Gal(lorum) vixit an. LXXXVI h.s.e., Aelia Ammis fil(ia) et Aelia Eutychia liberta heredes fecer.” ; familia veteranului este din zona orientală a împărăției romane (nume grecești *Diophantus*, *Eutychia*), stabilită la Drobeta ; *RE*, V, 1712 ; D. Tudor, *Istoria slavajului în Dacia romană*, București, 1957, p. 216, 242.

decenii), dar preferînd ultimii ani ai veacului¹², trebuie restrînse înapoi, gîndindu-le înapoi cu vreo 3—4 decenii, cel puţin prima comandă asupra cohorţii V de Galli, adică între anii 138 (?) și 160, în vremea lui Antoninus Pius care mută unitatea auxiliară din Dacia în Moesia.

B. — La plecarea cohorţii V Gallorum în Moesia Superior, Petronius Novatus nu se mută cu unitatea, ci rămîne în provincia carpatică unde își continuă cariera ascendentă în comandamente, avansat (cum indică epigrafa algeriană) *tribunus leg(ionis) XIII Geminae*, despre care savantul francez observă că este o „trupă în Dacia”¹³; dar din cauza cifrei „XIII”, o alternativă apare: ori este „legio XIII Gemina”, care staționa în Pannonia Superior la Carnuntum (Austria), iar în atare caz Petronius Novatus pleca de la Pojejena bănățeană mai departe în Pannonia la leg. XIII, spre a reveni în Dacia la *ala I Hispanorum* (infra, C), ori (ceea ce ar fi mai simplu și verosimil) a trecut la *legio XIII Gemina* staționată la Apulum (Alba Iulia)¹⁴, caz în care epigrafa algeriană de la Tubusuctu are o „hastă” (I) în plus, adică „XIII” (explicabil ca eroare de lapid, în fotografia confecționată de M. Soulié fiind absolut limpede cifra XIII, și deci exclusă eventualitatea unei „erori de lectură” a editorului francez parizian).

C. — A treia *militia* este prefectura *alae*¹⁵ *I Hispanorum*, unitate ce staționase în secolul I prin zona renană (Trier, Worms) de unde a trecut în Dalmatia la Burnum¹⁶, apoi în Pannonia, în Moesia pentru campaniile traianee în Dacia; a staționat probabil de la început în Dacia Inferior (*CIL*, XVI, 75, „I HISP”, la anul 129; *Klio*, XXXVII, 1959, p. 196—197, „HISP”), în castrul de la Slăveni¹⁷, pe care-l construiește, apoi îl reface din temelii (anul 205; *CIL*, III, 13800); material arheologic, epigrafic și tegular abundent: *CIL*, III, 14216, 17 și 34 (fragmente); *SCIV*, 16, 1965, p. 358, 359—360; p. 357—358, cărămizi A H; *AnnÉp*, 1966, 314; *Jatomus*, XXII, p. 242—247; *SCIV*, 19, 1968, p. 685; unul din comandanții

¹² *Bulletin d'Archéologie Algérienne*, I, p. 170, „on aimerait à dater ce monument: la mention de la tribu fait penser au terme de 212. ... nous savons d'ailleurs que les quatre milices ne sont pas en soi un élément chronologique précis. Nous pouvons seulement considérer que Q. Petronius Novatus a été *proc(urator) aug(usti)* entre le règne d'Hadrien et l'association à l'empire de Caracalla, et plus précisément entre 138 et 161, 169 et 176, 180 et 198. Les données internes — par l'absence de décorations militaires qui eussent été obtenues lors des guerres danubiennes — comme les arguments paléographiques (avec des lettres de proportion harmonieuse, mais relativement étroites), nous incitent à retenir de préférence cette dernière période...”

¹³ *Ibidem*, I, p. 167, „la deuxième milice le voit tribun de la *legio XIIIa Gemina*, troupe de Dacie; *RE*, XII, col. 1727—1747”.

¹⁴ Despre *legio XIII Gemina*: *RE*, XII, 1710—1727 (Ritterling); *Apulum* (Alba Iulia), V, 1965, p. 217—232.

¹⁵ *Ala* era subunitate auxiliară de cavalerie, cu efectiv de 500 sau 1000 de ostași; *DA*, I, p. 174—175; *RE*, I (1893), 1223—1270 (Cichorius); *Dizionario epigrafico*, I, p. 372—382.

¹⁶ Epitaf din Burnum (Muzeu din Zara-Zadar), *Diadora* (Zara), III, 1965, p. 72 „Imerix Servofredi f(ilius) Batavos, eq(ues) ala Hispano(rum) annor(um) XXVIII, stip(endiorum) VIII”; militar german cu antroponim și patronimic germanice.

¹⁷ Castrul Slăveni pe Olt în Oltenia avea 193, 50 × 172 m; D. Tudor, *Oltenia romană*, ed. a II-a, 1958, p. 250 (ed. a III-a, p. 334—336); *Jatomus* (Bruxelles), XXII, 1963, p. 141; *SCIV*, 19, 1968, p. 685.

unității a fost romanul-african Iulius Possessor¹⁸, cam în aceeași vreme (la câțiva ani înainte ori după) Petronius Novatus, prin anii 160—170.

D. — A patra comandă (*militia*) este prefectura *alae I Hispanorum Campagonum*, de asemenea în Dacia; era o unitate de cavalerie recrutată din tribul *Campagones* (probabil în Asturia din nord-vestul Spaniei; cunoscuți numai din inscripțiile cu numele unității lor „auxiliare” staționate în Dacia; *RE*, III, 1435), atestată în provincia carpatică mai întâi la anul 144 (*CIL*, XVI, 90), apoi la 157 și 158 (*CIL*, XVI, 107, 108, „I HISPAN”); loc de staționare castrul Micia¹⁹, împreună cu *cohors II Flavia Commagenorum* și simultan ori succesiv alte unități (*Mauri Micienses = Numerus Maurorum Miciensium*); inscripții numeroase: *CIL*, III, 1342, 1343, 1377, 1378, 1380; *JÖAI*, V, 1902, Bbl. 131, 3 (= *AnnÉp*, 1903, 68 = *ACMIT*, 1930—1931, p. 37, nr. 4; *CIL*, III, 7871; *CIL*, VI, 3238 (= *ILS*, 2208, „Aurel(ius) Vital(is) t(ribuni) b(eneficiarius) equ(itum) sing(ularium), natione Dacus, ala Campacon.”); un *L. Valerius Valerianus — praef. a[l(ae) Hisp(anorum)] Campagonum in Dac(ia)* prin anul 190 este menționat în *Caesarea Palaestinae*²⁰. Despre *ala I Campagonum* comandată de Petronius Novatus înainte de a pleca spre Asia, Marcillet-Jaubert presupune că trebuie să fi fost „miliaria” (cu efectiv de 1000)²¹ prin faptul că în „quarta militia” comanda unui ofițer „equestru” era asupra unei trupe auxiliare miliaria, iar *ala I Hispanorum Campagonum* era cunoscută drept „normală” (adică quingenaria, cum rezultă din diplome, ca *CIL*, XVI, 107 și 108, din anii 157 și 158, care nu precizează că ar fi o „ala miliaria”, — indicație obligatorie în diplome, dacă în insc. ipții lapidare (tegulare) putea fi omisă); în consecință eruditul comentator francez presupune că ar fi vorba aici de o „ala *Campagonum miliaria*”²², ceea ce deocamdată apare greu de tranșat, admitîndu-se adică exis-

¹⁸ *CIL*, II, 1180 (= *ILS*, 1403; fotografia mulajului inscripției: *Magazin istoric*, București, 1969, nr. 3, p. 5 și nr. 9, p. 22) „Sex. Iulio Sex. f(il.) Quir. Possessori, praef(ecto) coh(ortis) III Gallor(um), praeposito Numeri Syror(um) Sagittarior(um), item alae Primae Hispanor(um), curatori civitatis Romulensium ... (etc.)”; *RE*, X, 780, nr. 402; D. Tudor, *În amintirea lui C. Giurescu*, București, 1944, p. 526; idem, *Oltenia romană*, ed. a II-a, p. 135—145 (ed. a III-a, p. 211—214); H. Nesselhauf, *Madridler Mitteilungen*, IV, 1963, p. 180—184 (*AnnÉp*, 1965, 237). Într-o inscripție din Mactar, *RA*, 1968, fasc. 2, p. 297—298, fig. 1 „Sex. Iulius Possessor praef. coh. Gall., curator numeri Syrorum Sagittariorum item alae Primae Hispanorum (etc.)”; *Acta Musei Napocensis*, VI, 1969, p. 131—148 (F. Vittinghoff).

¹⁹ Castrul Micia (Vețel, la vest de Deva, pe malul stîng al Mureșului), 180 × 360 m; *ACMIT*, 1930—1931, p. 3—43 (C. Daicoviciu); săpături și descoperiri abundente în anii 1966—1968; *SCIV*, 19, 1968, 4, p. 686; *Acta Musei Napocensis*, V, 1968, p. 111—134; VI, 1969, p. 159—164; *Aputul*, VII, 1968, p. 423—430; *Sargetia*, V, 1968, p. 49—56, 88—92.

²⁰ Epigrafa onorară din *Caesarea Palaestinae*: *Israel Exploration Journal*, vol. 16, nr. 2 (1966), p. 135—141 = *AnnÉp*, 1966, 495 = *Acta Classica Univers.*, Debrecen, III, 1967, p. 85 = *AÉ*, 1967, p. 59—60 = *Epigraphische Studien*, V, 1968, p. 145 = *Alba Regia* (Székesfehérvár), VIII—IX, 1967—8, p. 290—291.

²¹ E. Birley, *Alae and cohortes milliariae*, în *Corolla memoriae Erich Swoboda dedicata*, Graz-Köln, 1966, p. 54—67.

²² *Bulletin d'Archéologie Algérienne*, I, p. 168, „la quarta militia parait bien être toujours le commandement d'une aile milliaire (H. G. Pflaum). Or, si nous connaissons, attestée en Dacie, une *ala Ia Hispanorum Campagonum*, aile de composition normale, un texte célèbre (*CIL*, III, 1193 = *ILS*, 2746) qui fait connaître la carrière d'un thévestin, C. Iulius Corinthianus, nous montre ce chevalier successivement préfet de la VII^e cohorte des Gaulois, tribun de la I^{re} cohorte britannique, item *vexil(lationis) Dacor(um) Parthic(ae) et praefectus alae Campagonum*, idem (*miliariae*). L'on a jusqu'ici renoncé à identifier ce dernier corps; le texte de Tubusuctu nous incite à penser qu'il s'agit d'une aile milliaire de Campagons”.

tența puțin verosimilă a unei alte *ala Campagonum (miliaria)*, diferită de cea cunoscută în Dacia la Micia mureșană. (S-ar putea însă ca ordinea unităților auxiliare în pomelnicul de la Tubusuctu să nu fie chiar „în ordine”, în sensul că a treia *militia* era „*praef. eq. I Campagonum*” (*quingenaria*), iar a patra „*praef. eq. I Hispan.*” care să fi fost *miliaria*, apreciind după dimensiunile castrului său (193,50 × 172) lângă Slăveni pe Olt; cf. *AnnÉp*, 1966, 314.)

E. — După patru importante comenzi exercitate în Dacia, colonelul Petronius Novatus pleacă în Asia, *procurator aug(usti) XX (vicesimae) hereditatium* (impozit de 5% pe moșteniri)²³, în patru mari districte (Asia, Phrygia, Lycia, Galatia). Cum s-a relevat (supra, nota 12), procurator al unui singur augustus) putea să fie Petronius Novatus numai (după Aelius Hadrianus, în a doua jumătate a secolului al II-lea) între anii 138—161, 169—176 ori 180—198, căci în celelalte intervale erau doi „*augusti (AVGG)*”; deci dacă el nu și-a terminat întreaga carieră (*militiae*) indicată în epigrafa din Tubusuctu (supra, *II*) în timpul lui Aelius Antoninus Pius (anii 138—161), rămîne a se admite că prima comandă (*praef. coh. V Gallorum*) a avut-o înainte de anul 160, iar prin anul 160 și următorii (mereu în Dacia) el a fost *tribunus legionis XIII Geminae* (nu XIII), *praefectus alae I Hispanorum* și *praef. alae* (Hispanorum) *Campagonum*; în anii 169—176 (sub Marcus Aurelius singur augustus) era *procurator aug(usti) XX hereditatium* în Asia Mică.

Din analiza comparativă a celor două piese epigrafice de la două extremități ale împărăției romane — una în Dacia bănățeană la Pojejena, alta în Algeria la Tubusuctu — s-a putut reconstitui cariera militară a romano-africanului Quintus Petronius Novatus (necunoscut ca atare în bibliografie înainte de anul 1967), amplificînd cu un punct repertoriul numeroșilor ofițeri superiori romani ai „ordinului equestru” și informațiile despre trupele staționate în Dacia carpatică.

PETRONIUS NOVATUS EN DACIE

RÉSUMÉ

On examine de nouveau deux textes épigraphiques, l'un de Dacie, l'autre d'Algérie, concernant le même personnage, Q. Petronius Novatus, chevalier romain, dont la carrière «équestre» s'est déroulée en Dacie dans la deuxième moitié du II^e siècle de n.è.

I. A u t e l v o t i f fragmentaire trouvé à Pojejena de Sus (Pojejena Sirbească, dép. de Caraș-Severin, Roumanie), «*Analele Banatului*», III, 1930, n° 4, fasc. 7, p. 21 (= *AnnÉp*, 1931, 125; Musée de Timișoara; fig. 1), avec la lecture (révisée) «*I [O M] Dol(icheno) Q. Petro[nius] Novatus [praef.] coh. V Gal[l(or)um] v. p. ?*»; la vraie forme du nom gentilice est *Petronius* et sa fonction *praefectus*, comme il résulte aussi de la :

²³ *Vicesima hereditatium*, in *RE*, VIII A (1958), 2471—2477 (G. Wesener).

II. Base honoraire de Tubusuctu (Algérie), « Bulletin d'Archéologie Algérienne », I (1962—5), Paris, 1967, p. 167 — 170, « Q. Pe[tr]onius C(ai) f(ilius) Cor(nelia tribu) / Novatus, praef(ectus) coh. [...] / Gallor(um), trib(unus) leg(ionis) XIII Geminae, praef. eq. I Hisp(anorum) / praef. eq. I Campagon(um) / proc(urator) aug(usti) XX her(editatum) per A/siam, Phrygiam, Lyciam, & Galatiam, patronus / coloniae / [d(ecreto) d(ecurionum) ?] » ; on restitue (d'après le texte de Pojejena) dans la ligne 2 *coh(ortis) [V] Gallor.* ; dans la ligne 3 on propose la lecture LEG XIII (de Dacie), au lieu de « XIII » (erreur du lapicide ?) ; cf. fig. 2 (dessin d'après la photographie de Tubusuctu).

Les quatre *militiae* de Petronius Novatus dans l'armée de la Dacie sont : A) *praefectus cohortis V Gallorum* (à Pojejena), avant 160 de n.è. ; B) *tribunus legionis XIII Geminae* à Apulum — Alba Iulia (ou bien « legionis XIII Geminae » de Carnuntum en Pannonie ?) ; C) *praefectus alae I Hispanorum* à Slăveni, en Dacie Inférieure — Malvensis (Olténie, sur la rive droite d'Alutus-Olt) ; D) *praefectus alae Hispanorum Campagonum (miliariae ?)*, à Micia (Vețel), en Dacie Supérieure, sur la rive gauche du Marisus - Mureș ; il a été promu ensuite *procurator vicesimae hereditatum* en Asie Mineure.

LÉGENDE DES FIGURES

Fig. 1. — Fragment de l'autel votif de Pojejena de Sus (Musée de Timișoara).

Fig. 2. — Base honoraire à inscription, de Tubusuctu (Algérie), d'après la photographie du « Bulletin d'Archéologie Algérienne », I, p. 168.

Fig. 3. — Carte de la partie SO de la Dacie romaine (d'après la *Tabula Imperii Romani*, L. 34).

PROSPECȚIUNI GEOFIZICE – MAGNETICE ȘI ELECTRICE – EXPERIMENTALE, APLICATE ÎN PERIME- TRUL ARHEOLOGIC AL CASTRULUI ANTIC DE LA BEROE (PIATRA FRECĂȚEI)

DE

A. PETRE și ing. A. APOSTOL

Prospecțiunile geofizice au început să fie utilizate ca metodă de cercetare în problemele arheologice din țara noastră din anul 1966, în cursul unor campanii geofizice experimentale la Beroe (Piatra Frecăței)¹ (fig. 1a).

În aceste lucrări a fost folosită pe de o parte practica acumulată la Fundația Ing. C. M. Lericci din Milano², care, prin cursurile anuale „Noi metode tehnice aplicate în arheologie” ținute la Roma, a contribuit la răspîndirea acestor metode³ pe plan internațional și pe de altă parte, experiența cîștigată prin aplicarea la noi în țară a metodelor geofizice în rezolvarea unor variate probleme geotehnice de mică adîncime⁴. Dintre metodele geofizice aplicate în arheologie cea mai mare răspîndire o au metodele electrice și magnetice⁵. Aceste metode au fost experimentate la Beroe (Piatra Frecăței) în anii 1966 și 1967, cu scopul de a rezolva o serie de probleme arheologice la scară mică, după următorul program :

¹ Prospecțiunile experimentale s-au executat în zona castrului roman de la Beroe, necercetat încă arheologic. Din marele complex existent la Beroe s-a săpat numai o parte din necropolă, cercetări despre care s-au dat informații în *Materiale*, VIII, 1962, p. 565–589.

² C. M. Lericci, *Alla scoperta delle civiltà sepolte. I nuovi metodi di prospezione archeologica*, Milano, 1960.

³ A. Petre, *Noi metode tehnice de prospecțiuni arheologice*, în *SCIV*, 17, 1966, 1 și *SCIV*, 17, 1966, 3.

⁴ D. Albeanu și A. Apostol, *Aplicarea prospecțiunilor electrometrice în studiile geotehnice din Institutul de proiectări transporturi*, în „*Revista transporturilor*”, an. 2, nr. 3, martie 1965, p. 114–122.

⁵ A. Hesse, *Prospections géophysiques à faible profondeur. Applications à l'archéologie*, Paris, 1966, p. 4–5; M. I. Aitken, *Physics and Archaeology*, Interscience Publishers, 1961; R. R. Linnington, *The applications of Geophysics to Archaeology*, în *American Scientist*, 51, 1963; I. S. Palmer, *Geoelectrical surveying of archaeological sites*, în *The Prehist. Soc.*, 5, 1960.

1. Alegerea metodelor geofizice de prospecțiune și a metodiceii de lucru, pe baza contrastului între proprietățile fizice ale orizonturilor sterile și orizonturilor arheologice.

2. Cercetarea limitelor unei formațiuni arheologice, vizibile parțial la suprafața terenului.

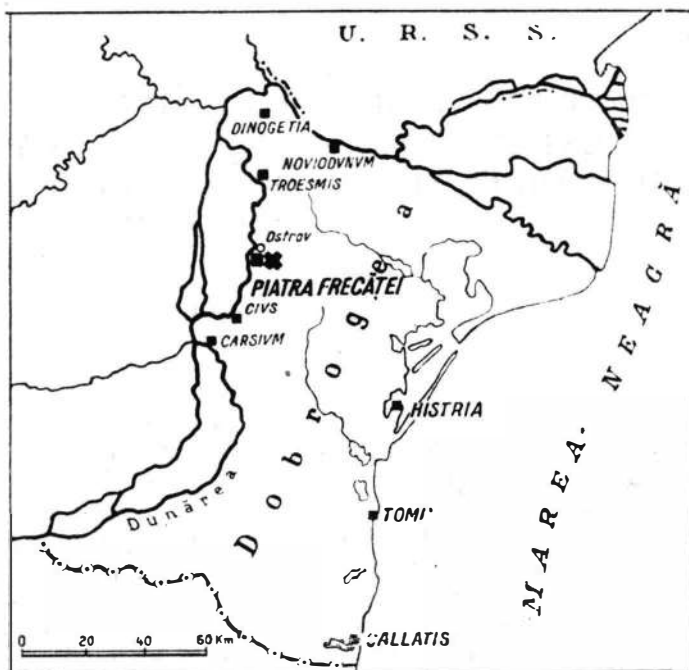


Fig. 1a. — Harta Dobrogei cu localizarea centrului antic de la Beroe (Piatra Frecăței).

3. Localizarea formațiunilor arheologice, în zone unde lipsesc indicii de suprafață.

Prin aplicarea metodelor geofizice în rezolvarea problemelor indicate, s-a urmărit micșorarea volumului total al săpăturilor în zonele sterile, ieftinirea costului campaniei arheologice și micșorarea timpului de lucru. Nu trebuie însă înțeles că prospecțiunile geofizice înlătură și înlocuiesc total cercetarea arheologică propriu-zisă, deoarece sînt necesare sondajele clasice, însă de proporții reduse chiar și în punctele determinate de măsurătorile geofizice ca relativ sterile. Aceste straturi quasi-sterile nu pot fi lăsate în afara cercetării, deoarece datele furnizate de ele sînt necesare la precizarea relațiilor existente între diversele structuri și cronologia lor relativă.

Aplicarea metodelor de prospecțiune trebuie înțeleasă ca o optimizare a lucrărilor arheologice în limitele unor sume de bani afectate săpăturilor, finanțare ce determină volumul de lucru și de personal. Folosirea diverselor metode tehnice printre care se numără și cele geofizice, prin datele pe care

le oferă asupra unui spațiu limitat, permite o abordare convenabilă a structurilor, o ameliorare a rezultatelor științifice ale campaniei, precum și o sensibilă ieftinire a cheltuielilor necesare săpăturilor propriu-zise.

ALEGEREA METODELOR GEOFIZICE DE PROSPECȚIUNE PE BAZA CERCETĂRII CONTRASTULUI EXISTENT ÎNTRE PROPRIETĂȚILE FIZICE ALE ORIZONTURILOR ARHEOLOGICE ȘI ALE STRATURILOR STERILE

Din punct de vedere geologic, perimetrul arheologic Beroe este situat într-o regiune de depozite de loess care acoperă roci metamorfice de șisturi verzi, situate în platforma dobrogeană pe malul drept al Dunării⁶. Loessurile cu grosimi de 7—30 m⁷ sînt constituite din depunerea eoliană a unor fragmente de roci cu dimensiunile cuprinse între 0,02 și 0,08 mm. Modul de depunere și diametrul particulelor conferă loessurilor o porozitate de 50—60% și o permeabilitate apreciabilă care permit circulația apelor venite din precipitații. Apele se infiltrează în loess pînă la baza lui, astfel încît la suprafață acesta este de obicei uscat, pe cînd la bază umiditatea este ridicată.

Prospecțiunile electrice, spre deosebire de cele magnetice, sînt afectate de variația umidității precum și de alți parametri, fapt care îngreuiază de multe ori interpretarea rezultatelor. În schimb, prospecțiunea electrică utilizează un cîmp electric provocat artificial în teren, față de cîmpul magnetic natural și din acest motiv beneficiază de mai multe posibilități și procedee de cercetare a terenului. Aceste considerații ne obligă să acordăm metodei electrice un spațiu mai larg.

a. PROSPECȚIUNEA ELECTRICĂ

Parametrul fizic care se determină în prospecțiunea electrică este rezistivitatea notată cu ρ . În metodele de teren ale prospecțiunii electrice, se măsoară rezistivitatea electrică aparentă ρ_a , care reprezintă rezistivitatea volumului din teren străbătut de liniile de curent.

Pe baza datelor de rezistivitate aparentă se pot calcula rezistivitățile specifice ale orizonturilor cercetate ρ_s , în cazul nostru ale orizonturilor sterile și ale orizonturilor arheologice. În formațiunile în care se execută prospecțiunile electrice în probleme arheologice, conductivitatea (inversul rezistivității) $\frac{1}{\rho}$ este de natură ionică, datorită soluțiilor care impregnează porii rocilor. Natura componentilor obișnuiți ai orizonturilor cercetate nu influențează rezistivitatea rocilor, deoarece acești componenți în marea

⁶ N. Oncescu, *Geologia R. S. Române*, Editura Tehnică, București, 1957, p. 40—41 și 65—67.

⁷ *Raportul lucrărilor geofizice experimentale din perimetrul arheologic Beroe (Piatra Freceței)*, 1966, pl. 4—10, aflat în arhiva Institutului de arheologie al Academiei.

lor majoritate nu au o conductivitate electronică. O excepție de la această regulă o fac metalele ce apar uneori în orizonturile arheologice și care au o conductivitate electronică, dar aceste metale nu prezintă acumulări importante.

În aceste condiții, rezistivitățile formațiunilor care apar în perimetrul arheologic, depind de umiditate, porozitate, de electrolitul care impregnează porii și de temperatura rocilor.

În figura 1b este redată variația rezistivității unui loess cu umiditatea, după Vlad Gradin⁸. Rezistivitatea loessului scade liniar cu creșterea umidității pînă la valoarea umidității moleculare maxime, după care, odată cu creșterea umidității, scăderea rezistivității este mai mică, nemai-fiind liniară.

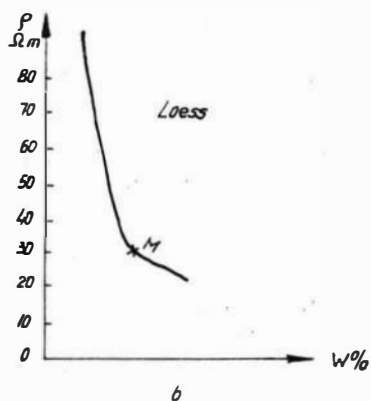


Fig. 1b. — Variația rezistivității unui loess cu umiditatea după Vlad Gradin.

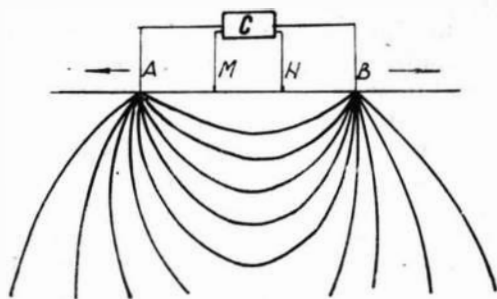


Fig. 2. — Schema de principiu a metodei de prospecțiune electrică.

Umiditatea moleculară maximă reprezintă umiditatea maximă a apei adsorbite legată de particulele coloidale, după care creșterea umidității se face pe seama apei capilare și gravitaționale.

Ordonata punctului M din figura 1b reprezintă valoarea rezistivității electrice a loessului la umiditatea moleculară maximă. Pentru a putea înțelege modul în care variază rezistivitatea electrică în teren, vom arăta sumar principiul și metodele prospecțiunii electrice.

În figura 2 este arătată schema de principiu a metodei de prospecțiune electrică, în care A și B reprezintă electrozii prin care se introduce în teren curentul electric continuu, M și N, electrozii de recepție ai curentului, iar C, aparatul cu ajutorul căruia se măsoară intensitatea I a curentului introdus în teren prin electrozii A și B și diferența de potențial ΔV , măsurată la electrozii de recepție, M și N. Rezistivitatea aparentă

$$\rho_a = K \frac{\Delta V}{I} \text{ (}\Omega\text{m)} \quad \text{unde} \quad [1]$$

⁸ V. Gradin, *Studiul pământurilor și elemente de geotehnică*, Editura Transporturilor și Telecomunicațiilor, 1963, p. 129—130.

K = un coeficient care se calculează în funcție de dispunerea electrozilor A, M, N și B. Pe măsură ce mărim distanța între electrozii A și B, liniile de curent care sînt indicate în figura 2, vor cuprinde volume din ce în ce mai mari de teren. Acesta este principiul metodei sondajului electric vertical, în care se determină rezistivitățile aparente ale unor volume succesive din teren din ce în ce mai mari, de la suprafață pînă la o adîncime dorită. Cu ajutorul acestei metode se determină rezistivitățile specifice ale diferitelor orizonturi întîlnite precum și grosimea lor, putîndu-se astfel separa orizonturile arheologice de cele sterile.

O altă metodă de prospecțiune este aceea în care un anumit dispozitiv A, M, N și B de electrozi se mută succesiv în diferite puncte într-o rețea convenabilă. Distanța dintre electrozii A și B se poate calcula astfel încît în această cercetare să se determine rezistivitatea aparentă a unui volum de teren cu o anumită adîncime. În acest mod se pot evidenția diferite formațiuni arheologice perturbatoare care au rezistivități diferite, mai mari sau mai mici comparativ cu terenul în care sînt situate.

Această metodă este cunoscută sub denumirea de *profilare electrică* sau de *sondaj electric orizontal*.

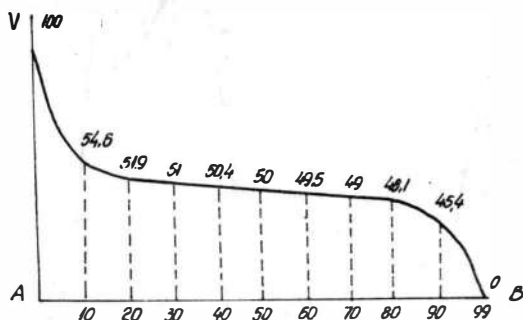


Fig. 3. — Distribuția potențialului între electrozii de emisie A și B în prospecțiunea electrică.

Atît în metoda sondajului electric vertical cît și în metoda profilării electrice, la o anumită distanță între electrozii A și B, electrozii M și N se dispun în treimea centrală a distanței dintre A și B, simetric față de centrul dispozitivului. Dispunerea electrozilor de recepție M și N se face ținînd cont de distribuția potențialului electric între electrozii A și B.

În figura 3, este arătată distribuția potențialului electric între electrozii A și B. Este evident faptul că în treimea centrală variația potențialului este mai lentă. Aceasta înseamnă că o eroare în plasarea electrozilor M și N va modifica mai puțin diferența de potențial ΔV măsurată între acești electrozi, dacă ei sînt dispuși simetric în treimea centrală. Dacă electrozii M și N ar fi plasați simetric dar mai aproape de electrozii A și B, la o eroare egală de dispunere a electrozilor, variația rapidă a potențialului electric va crea o diferență de potențial mai mare între acești electrozi.

În practica prospecțiunilor electrice în arheologie există două procedee, cunoscute sub denumirea de *dispozitivul Wenner* și *dispozitivul Schlumberger*.

În dispozitivul Wenner de sondaj electric vertical sau orizontal distanța $MN = \frac{AB}{3}$ pentru orice punct al măsurătorii.

În dispozitivul Schlumberger distanța MN este mai mică decât $\frac{AB}{3}$ pentru punctele succesive ale măsurătorii.

În figura 4 este arătat un profil electric (sondaj electric orizontal)

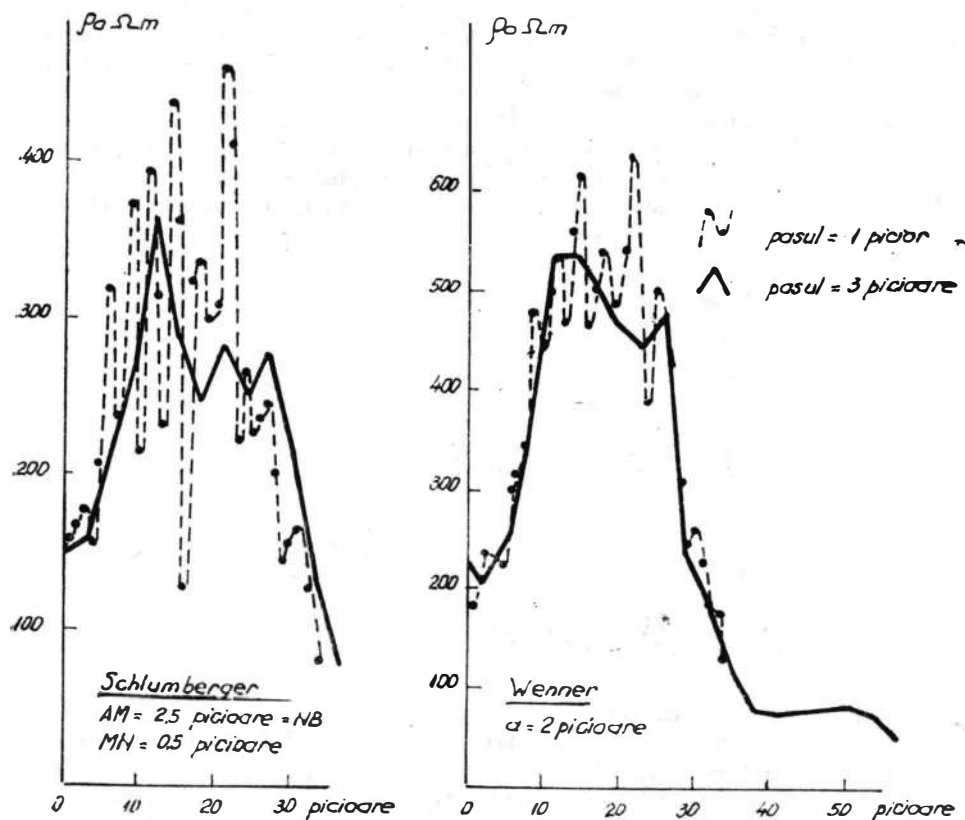


Fig. 4. — Profil electric obținut deasupra unui zid de epocă romană prin două procedee de lucru, Wenner și Schlumberger, în perimetrul arheologic Barnsley Park, după A. I. Rees.

obținut prin ambele procedee Wenner și Schlumberger, în perimetrul arheologic Barnsley Park din Anglia⁹.

Dispozitivul Schlumberger este mai sensibil la cele mai fine detalii ale anomaliei, fapt care necesită alegerea unui pas cât mai mic al măsurătorilor (adică a distanței între punctele de măsurători).

⁹ A. Hesse, *op. cit.*, p. 25; A. I. Rees, *Electrical prospecting methods in archaeology*, în *Antiquity*, 36, 1962.

Alegerea unui pas prea scurt mărește numărul stațiilor și o dată cu aceasta mărește prețul de cost. În figura 4, la un pas mic de 1 picior (0,305 m) anomalia este bine conturată cu dispozitivul Schlumberger, în timp ce la un pas de 3 picioare (0,915 m) anomalia are un alt aspect, pasul fiind prea mare pentru posibilitățile de investigare ale procedurii.

Dimpotrivă, la dispozitivul Wenner atît pasul de 1 picior cît și cel de 3 picioare dau o formă asemănătoare, sigură, a anomaliilor. Prin urmare dispozitivul Wenner de 3 picioare este cel mai economic.

Nu trebuie uitat faptul că o eroare de plasare a electrozilor M și N la dispozitivul Wenner afectează mai mult rezultatele față de aceeași eroare făcută la dispozitivul Schlumberger, fapt ilustrat de distribuția potențialului din fig. 3. Acest inconvenient se poate evita prin procedee practice de teren, care elimină posibilitatea apariției erorilor de plasare a electrozilor. Odată făcută alegerea între dispozitivul Wenner și dispozitivul Schlumberger, trebuie determinată pentru metoda profilării electrice (a sondajului orizontal) distanța AB optimă care pune cel mai bine în evidență anomaliile din perimetrul arheologic considerat.

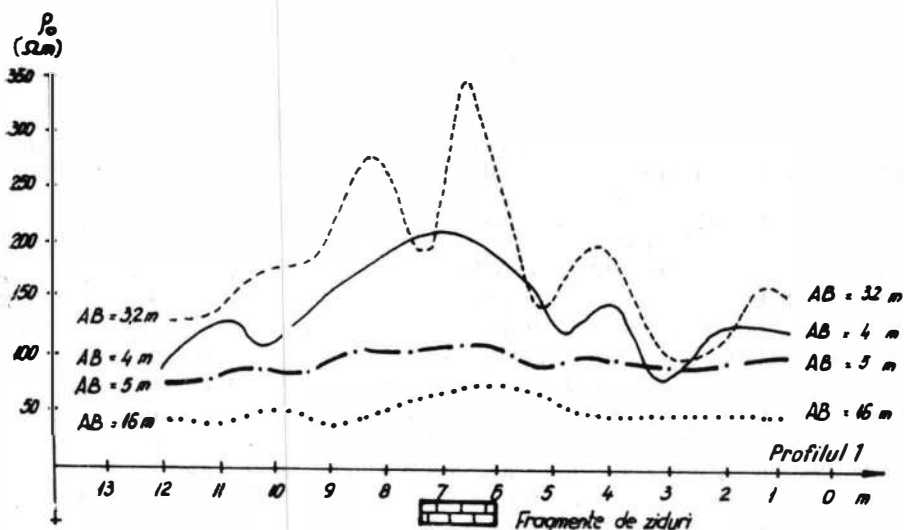


Fig. 5. — Determinarea distanței A—B optime în prospecțiunea electrică prin metoda profilării, în perimetrul arheologic al castrului antic Beroe.

Această determinare se face prin încercări într-o zonă cunoscută a perimetrului arheologic. Dacă se cunoaște grosimea medie a orizontului steril care acoperă formațiunile arheologice, distanța AB optimă se poate calcula. În figura 5 este arătată alegerea distanței AB optime, în metoda profilării electrice în perimetrul arheologic Beroe-Piatra Frecăței. Încercările indică faptul că distanța AB=3 m conturează cel mai bine anomalia provocată de o formațiune arheologică acoperită de un orizont steril. Încercări asemănătoare se fac apoi pentru determinarea pasului optim, care în acest perimetru a fost stabilit la 1 m.

În perimetrul arheologic, înainte de executarea lucrărilor de profilare electrică (metodă de bază în prospecțiunea electrică), se face o cercetare

prealabilă a terenului prin sondajele electrice verticale. Aceste cercetări se fac printre altele cu scopul de a se determina proprietățile orizonturilor sterile, grosimea lor și mărimea contrastului de rezistivitate între aceste orizonturi și orizonturile arheologice.

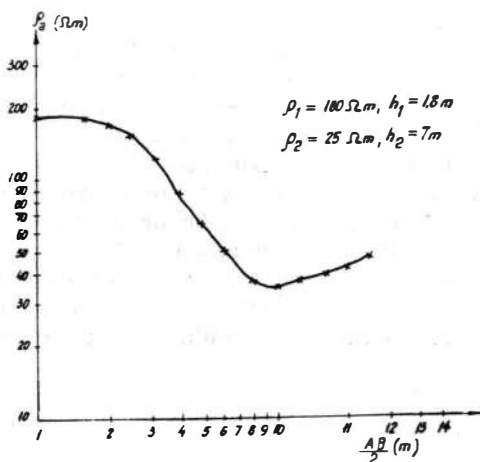


Fig. 6. — Sondaj electric vertical executat în loess în afara limitei perimetrului arheologic al castrului antic de la Beroe.

În figura 6 este arătat un sondaj electric vertical executat în loess în afara limitei perimetrului arheologic Beroe-Piatra Frecăței. În abscisă este indicată distanța $\frac{AB}{2}$ între electrozii de emisie, iar în ordonată va-

loarea rezistivității aparente, ambele la scară dublu logaritmică. Rezistivitatea specifică a loessului la o anumită adâncime se calculează din curba de sondaj electric vertical prin procedee grafico-analitice¹⁰. Pentru curba de sondaj electric vertical din figura 6, executată în afara perimetrului arheologic, s-a calculat pentru loessul de la suprafață o rezistivitate specifică de 180 Ωm (caracteristică loessului uscat), iar pentru loessul umed din bază, de deasupra șisturilor verzi, o rezistivitate specifică de 25 Ωm. Sondajele electrice executate în zona unde apare orizontul arheologic au determinat pentru acesta rezistivități specifice mai mari comparativ cu loessurile, de ordinul 160—600 Ωm.

Variația rezistivității loessului cu umiditatea arată că loessul uscat poate avea uneori valori de rezistivitate apropiate de acelea ale orizonturilor arheologice, ceea ce reduce contrastul de rezistivitate între cele două formațiuni, îngreunând interpretarea măsurătorilor.

Cercetări executate în tot cursul anului la stația permanentă din perimetrul arheologic de la Garchy (Franța) au scos în evidență faptul că, în prospecțiunea electrică utilizată în probleme arheologice, există o perioadă în care contrastul de rezistivitate între orizontul steril și cel arheologic este maxim, favorizând cercetările¹¹.

Pentru perimetrul Beroe (Piatra Frecăței) nu s-au putut face astfel de înregistrări permanente.

¹⁰ L. V. Sorokin, *Prospecțiuni geofizice*, Editura Tehnică, București, 1951, p. 160—176.

¹¹ A. Hesse, *op. cit.*, p. 58—85.

În figura 7 este arătat un profil, măsurat consecutiv la 7 iulie 1966 într-o perioadă mai umedă, iar la 15 august 1967 într-o perioadă mai secetoasă. În perioada umedă din 7 iulie scăderea rezistivității ca urmare a creșterii umidității s-a produs atât pentru loessul steril cât și pentru formațiunea arheologică, atenuând contrastul de rezistivitate și îngreunând interpretarea.

Pentru a explica în aceste condiții posibilitatea pe care o au metodele

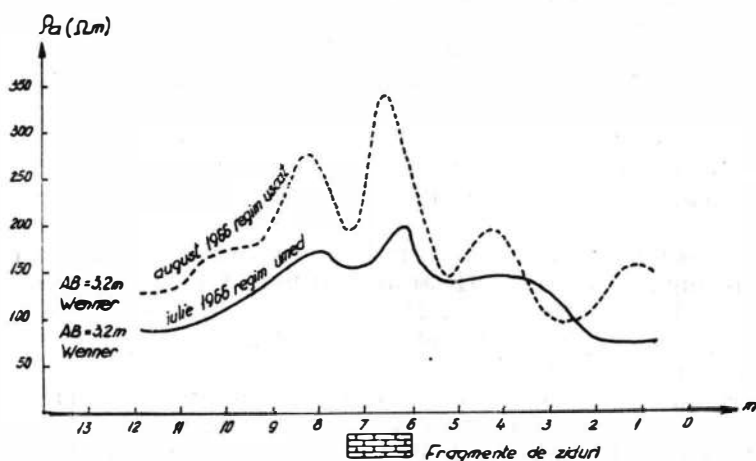


Fig. 7. — Profil electric măsurat în două regimuri diferite, umed și uscat în perimetrul arheologic al castrului de la Beroe.

electrice de a separa anomalii datorate formațiunilor arheologice, trebuie arătat faptul că rezistivitatea electrică variază nu numai cu umiditatea, ci și cu alți parametri dintre care cel mai important este porozitatea.

Considerând ρ_s rezistivitatea specifică a unei roci și ρ_{sa} rezistivitatea specifică a apei din pori, Heyland arată că

$$\rho_s = \alpha \rho_{sa} \quad [2]$$

unde α = un coeficient care depinde de porozitate, avînd valorile din tabelul 1.

Tabelul 1

Valorile coeficientului α în funcție de porozitate pentru formațiunile din perimetrul arheologic Beroe (Piatra Frecăței) după datele laboratorului geotehnic al Institutului de proiectări transporturi.

Nr.	Denumirea formațiunii	Porozitate %	α
1	Loess.	40—75	1,5—4
2	Orizonturi arheologice cu fragmente de ziduri și ceramică în loess.	10—20	15—30
3	Roci metamorfice, șisturi verzi nealterate, compacte.	0,5—2	100

După datele din tabelul 1, se observă că în relația [2] rezistivitatea specifică a rocii scade odată cu creșterea porozității. Loessurile sterile vor

avea în acest mod o rezistivitate mai mică comparativ cu cea a orizonturilor arheologice, în condițiile în care alți parametri, cum ar fi umiditatea, concentrația electrolitului și temperatura, sînt constanți pentru ambele formațiuni. În ceea ce privește concentrația electrolitului C , dacă notăm cu ρ_{sa} rezistivitatea electrolitului și cu A o constantă ce depinde de natura electrolitului, obținem $\rho_{sa} = \frac{A}{C}$ [3], relație care arată că rezistivitatea

electrolitului scade cu creșterea concentrației soluției. O dată cu scăderea rezistivității specifice a electrolitului ρ_{sa} , conform relației [2], scade rezistivitatea formațiunii considerate ρ_a .

Această observație nu prezintă o importanță deosebită în prospecțiunea electrică aplicată în arheologie, unde în general se poate considera că rezistivitatea electrolitului ρ_{sa} nu are variații importante. În schimb, variația rezistivității cu temperatura prezintă importanță în problemele arheologice, spre deosebire de alte domenii în care se neglijează.

În figura 8 este arătată variația rezistivității unei argile cu temperatura obținută de către A. Hesse în stațiunea fixă din perimetrul arheologic de la Garchy (Franța)¹². Menținînd umiditatea, concentrația electrolitului și porozitatea constante, este arătată variația rezistivității la scară logaritmică cu temperatura.

Variația rapidă a rezistivității la temperaturi cuprinse între 0 și -10° indică că în perioada de iarnă nu se pot face prospecțiuni electrice în probleme de arheologie (unde de cele mai multe ori adîncimea cercetată este de același ordin de mărime cu adîncimea de îngheț).

La temperaturi mai mari de 0° , variația rezistivității cu temperatura este liniară, ușurînd eventualele corecții de temperatură care se pot face în scopul obținerii unei precizii cît mai mari a măsurătorilor.

În sfîrșit, o dată cunoscut modul în care variază rezistivitatea electrică în zona perimetrului arheologic Beroe (Piatra Frecăței), precum și factorii care condiționează această variație, în tabelul 2 se dau valorile rezistivității electrice specifice, calculată pentru formațiunile din perimetru.

Tabelul 2

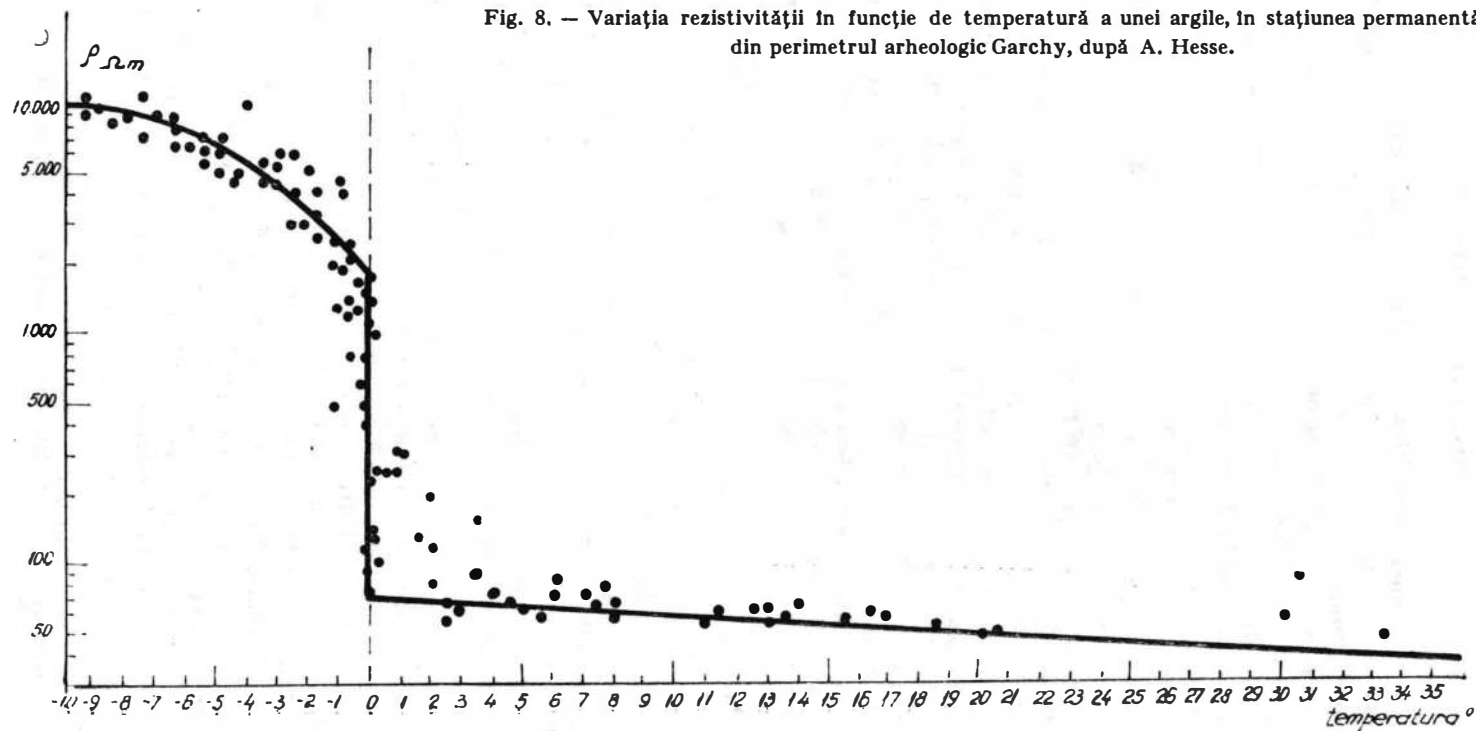
Valorile rezistivităților specifice ale formațiunilor care apar în perimetrul arheologic Beroe (Piatra Frecăței) după datele Institutului de proiectări transporturi.

Nr.	Denumirea formațiunii	Perioada în care s-au executat măsurătorile	Rezistivitatea electrică specifică ρ_a (Ωm)
1	Loess umed.	5—15 iulie 1966	25—40
2	Loess uscat.	5—15 iulie 1966	100—180
3	Orizonturi arheologice cu fragmente de ziduri.	5—15 iulie 1966	160—600
4	Șisturi verzi nealterate.	5—15 iulie 1966	500—1000

După datele din tabelul 2 se poate face observația că orizonturile arheologice pot fi separate de orizonturile sterile prin metode electrice, existînd un contrast de rezistivitate suficient de mare.

¹² Ibidem, p. 68.

Fig. 8. — Variația rezistivității în funcție de temperatură a unei argile, în stațiunea permanentă din perimetrul arheologic Garchy, după A. Hesse.



b. PROSPECTIUNEA MAGNETICĂ

În prospecțiunea magnetică, pe baza măsurătorilor de câmp magnetic natural făcute într-o rețea de puncte convenabilă, se pot scoate în evidență prin anomalii magnetice formațiunile arheologice atunci când proprietățile magnetice ale acestor formațiuni contrastează cu proprietățile magnetice ale orizonturilor sterile.

Deoarece în prospecțiunea magnetică se măsoară valorile câmpului magnetic natural, posibilitățile de cercetare sînt mai reduse comparativ cu metodele electrice în care câmpul electric era creat în mod artificial, după dorința experimentatorului.

În aceste condiții, pentru a obține o eficiență maximă putem acționa numai asupra rețelei de măsurare și a preciziei de măsurare.

Rețeaua de măsurare este în funcție de adîncimea și dimensiunile formațiunilor arheologice perturbatoare. De obicei se lucrează în rețele patratiche cu pasul de 1 m. Pentru a atinge o precizie de măsurătoare maximă, în ultimul timp au fost făcute progrese remarcabile prin construirea magnetometrelor cu precizie nucleară. Magnetometrele utilizate la noi în țară sînt de tipul balanță magnetică cu precizie mult mai mică. Dacă arătăm că în prospecțiunea arheologică anomaliile sînt de multe ori foarte slabe de ordinul $5-10 \gamma$ ($5-10 \cdot 10^{-5}$ u.C.G.S.) și că sensibilitatea balanțelor magnetice are un ordin de mărime asemănător se poate trage concluzia că utilizarea balanțelor magnetice în arheologie este dificilă, uneori practic fără rezultat. Magnetometrul cu precizie nucleară are în mod curent o precizie de 1γ , iar ultimele tipuri au precizii de ordinul zecimilor de γ , fapt care a permis utilizarea lor pe scară largă în problemele arheologice. Pentru a mări precizia balanțelor magnetice, este necesar să se aplice o tehnică specială de lucru și anume prospecțiunea micro-magnetică¹³, metodă care permite efectuarea unor corecții mai bune.

Se fac corecții de temperatură, relief și variație diurnă a câmpului magnetic, corecții care țin cont de construcția aparatului, de natura variabilă a câmpului magnetic terestru și de morfologia terenului.

În ultimul timp, corecțiile și prelucrarea datelor prospecțiunii magnetice se fac cu ajutorul creierelor electronice, iar executarea măsurătorilor cu magnetometre protonice. Anomaliile magnetice evidențiate în problemele arheologiei sînt provocate de cele mai multe ori de existența unui contrast între susceptibilitatea magnetică a orizonturilor sterile, comparativ cu formațiunea arheologică perturbatoare și în astfel de situații anomaliile au valori slabe de ordinul zecilor de γ . Susceptibilitatea magnetică este parametrul fizic care caracterizează magnetizarea corpurilor indusă de către câmpul magnetic terestru.

În alte cazuri, formațiunea arheologică perturbatoare poate să aibă o magnetizare proprie, al cărei ordin de mărime este cu mult mai mare comparativ cu magnetizarea indusă de câmpul magnetic terestru, iar anomaliile înregistrate pot avea valori de ordinul a zeci pînă la sute de γ . Astfel de situații prezintă vetrele de ars sau zonele puternic afectate de incendii, în care rocile argiloase, depășind temperatura limită a punctului

¹³ R. Lauterbach; *Mikromagnetik ein Hilfsmittel geologischer Erkundung*, in *Wissenschaftliche Zeitschrift der Universität, Mathematisch-Naturwissenschaftliche Reihe*, 3, 1953—1954.

Curie, se remagnetizează pe direcția cîmpului magnetic al perioadei respective, magnetizare care se menține după răcire și poate fi determinată ulterior. În cazul în care se cunosc caracteristicile cîmpului magnetic din epoca în care au fost arse argilele, prin determinări de laborator se pot data cărămizile din unele construcții¹⁴, sau cuptoarele de ars.

În prospecțiunile magnetice din perimetrul arheologic de la Beroe (Piatra Frecăței) a fost utilizat pentru înregistrarea anomaliilor magnetice variometrul magnetic ΔZ Fanselau, construit în R.D. Germană, care determină variația componentei verticale a cîmpului magnetic terestru. Înregistrările s-au făcut prin procedeul micromagnetic în rețele de stații cu latura de 1 m.

În tabelul 3 sînt date valorile susceptibilității magnetice determinate pentru formațiunile din perimetrul arheologic de la Beroe (Piatra Frecăței).

Tabelul 3

Valorile susceptibilității magnetice ale formațiunilor care apar în perimetrul arheologic Beroe (Piatra Frecăței), după Institutul de protecții transporturi.

Nr. crt.	Denumirea formațiunii	Susceptibilitatea magnetică medie u. C.G.S. 10^{-6}
1	Loess.	6—10
2	Orizonturi arheologice.	10—50
3	Ziduri de epocă antică.	50—60
4	Șisturi verzi.	80—100

În tabelul 3, susceptibilitatea magnetică maximă o au șisturile verzi, fapt explicabil prin prezența în această rocă a magnetitului alături de cuarț, albit, olicoclaz și sericit, amestecate într-o pastă de clorit.

Comparativ cu loessul, susceptibilitatea magnetică a orizonturilor arheologice și a zidurilor de epocă antică este mai mare, tocmai datorită prezenței elementelor de șisturi verzi ce constituie roca de construcție a zidurilor, alături de fragmente de ceramică.

Datele din tabelul 3 justifică aplicarea prospecțiunilor magnetice în perimetrul arheologic Beroe (Piatra Frecăței), prin existența contrastului suficient de mare între proprietățile magnetice ale orizonturilor sterile și cele ale orizonturilor arheologice.



REZULTATE OBTINUTE ÎN APLICAREA PROSPECȚIUNILOR GEOFIZICE ÎN PERIMETRUL ARHEOLOGIC BEROE (PIATRA-FRECĂȚEI)

a. CERCETAREA CONTINUĂRII POSIBILE A UNEI FORMAȚIUNI ARHEOLOGICE, VIZIBILE PARȚIAL LA SUPRAFAȚA TERENULUI

În figura 9 este arătată o formațiune arheologică de epocă antică, constituită din blocuri de șisturi verzi legate cu mortar, vizibilă pe o lun-

¹⁴ E. Thellier, *Sur l'aimantation des terres cuites et ses applications géophysiques*, Paris, 1938.



Fig. 9. — Formațiune arheologică de epocă romană-bizantină din perimetrul arheologic al castrului de la Beroe.

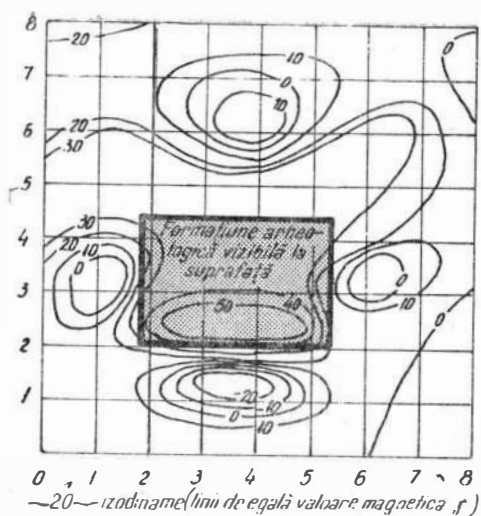


Fig. 10. — Panou micromagnetic executat în zona unei formațiuni arheologice din epoca romană-bizantină, parțial vizibilă la suprafața terenului.

gime de 3,5 m, despre care s-ar putea crede că ar face parte din zidul de incintă al castrului de la Beroe.

În figura 10, este arătat un panou micromagnetic executat în jurul formațiunii arheologice într-o rețea cu pasul de 1m. Formațiunea arheologică este conturată prin izodiname (linii de egală valoare magnetică) de 40 γ , fiind limitată din toate părțile de valori negative, care infirmă presupunerea continuării posibile a formațiunii.

Săpăturile de control executate ulterior au confirmat interpretarea datelor magnetice, formațiunea arheologică reprezentând un turn de epocă romană-bizantină.

b. LOCALIZAREA FORMAȚIUNILOR ARHEOLOGICE ÎN ZONE UNDE LIPSESC INDICIILE DE SUPRAFAȚĂ (FIG. 11a)

Fig. 11a. — Zonă lipsită de indicații arheologice la suprafața terenului.


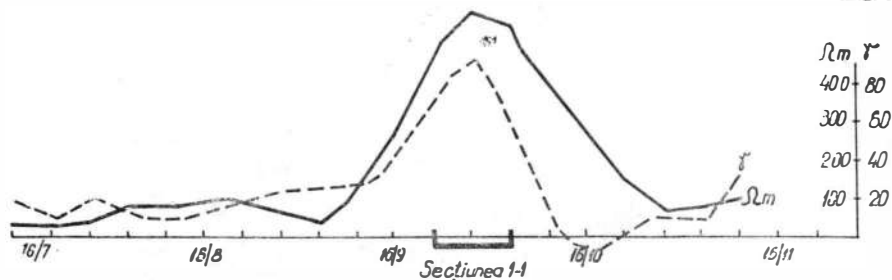


Fig. 11b. — Profil electric și micromagnetic A—B, executat într-o zonă lipsită de indicații de suprafață, asupra existenței posibile a unor formațiuni arheologice.



- - - Profil de sondaj electric orizontal — Săpături arheologice
 — Profil micromagnetic 16/10 Țăruș 10 pe profil 16





Fig. 11c. — Săpătură arheologică, executată în secțiunea 1-1 de pe profilul A-B.

Pe o astfel de zonă s-a executat un profil electric Wenner cu distanța $AB = 3$ m și un profil micromagnetic, ambele profile (fig. 11 b) avînd pasul de 1 m. Anomalia magnetică cît și cea electrică se suprapun, indicînd un corp perturbator de mică adîncime. Maxima electrică are valori de $500 \Omega\text{m}$ iar cea magnetică de 75γ față de valorile de $100 \Omega\text{m}$ și 20γ determinate în zonele învecinate.

În figura 11c este arătat sondejul arheologic executat în secțiunea 1—1 care a determinat la adîncimea de 0,5 m de la suprafața terenului sursa anomaliilor geofizice — o formațiune de epocă feudală timpurie, în care piatra de construcție o constituie șisturile verzi.

Prospecțiunile geofizice în perimetrul arheologic Beroe (Piatra Frecaței) au fost îngreuiate de faptul că orizontul arheologic de epocă romană este acoperit aproape în totalitate de un orizont arheologic suprapus ulterior, care aparține epocii feudale timpurii. Din acest motiv, primele rezultate obținute au evidențiat în general formațiuni din acest orizont.

CONCLUZII

Prospecțiunile geofizice experimentale executate în perimetrul arheologic de la Beroe (Piatra Frecaței) au permis urmărirea continuării posibile a unor formațiuni arheologice vizibile parțial, precum și localizarea unor formațiuni arheologice în zone lipsite de indicații de suprafață.

Săpăturile de control executate au confirmat interpretările datelor de prospecțiune geofizică. Aceste rezultate au putut fi realizate datorită contrastului între proprietățile electrice și magnetice ale orizonturilor arheologice și orizonturilor sterile. Măsurătorile au scos în evidență formațiunile arheologice perturbatoare, prin anomalii electrice și magnetice. Interpretarea datelor de prospecțiune geofizică este îngreuiată de faptul că în perimetrul arheologic Beroe, formațiunile arheologice de epocă romană sînt acoperite de formațiuni mai recente de epocă feudală timpurie.

Prospecțiunile geofizice experimentale, prin rezultatele obținute, permit în viitor executarea unor campanii sistematice de măsurători geofizice. O premisă pentru reușita lor o constituie permanenta colaborare între arheolog și prospectorul geofizician ¹⁵.

PROSPECTIONS GÉOPHYSIQUES — MAGNÉTIQUES ET ÉLECTRIQUES — EXPÉRIMENTALES, APPLIQUÉES DANS LE PÉRIMÈTRE ARCHÉOLOGIQUE DU CASTRUM ANTIQUE DE BEROE (PIATRA FRECAȚEI)

RÉSUMÉ

Pendant les années 1966 et 1967 on a entrepris, pour la première fois dans les recherches archéologiques roumaines, la mise en pratique des prospections géophysiques électriques et magnétiques, à Piatra Frecaței (fig. 1a).

¹⁵ Prospecțiunile geofizice experimentale de la Beroe (Piatra Frecaței) au fost executate de un colectiv format din autorii studiului de față și tov. A. Șerbu, de la Institutul de proiectări transporturi.

La mise en pratique des nouveaux procédés techniques a été imposée par la nécessité de réduire le volume total des fouilles dans les zones stériles, et par la réduction des frais de la campagne de fouilles archéologiques, d'après un programme établi à échelle réduite, à savoir :

- 1) le choix des méthodes géophysiques de prospection et des meilleurs procédés de travail, sur la base de l'étude des propriétés physiques des horizons stériles et des horizons archéologiques ;
- 2) l'investigation des limites d'une formation archéologique partiellement visible à la surface du terrain ;
- 3) la localisation des formations archéologiques dans les zones où manquent les indices de surface.

Les études sur les lieux et dans le laboratoire ont indiqué l'existence d'un contraste favorable qui se manifeste entre les propriétés électriques et magnétiques des horizons archéologiques et des horizons stériles, ce qui a mené à la découverte d'un fragment de mur appartenant à une tour de l'époque romaine-byzantine, et de restes plus récents, datant du haut Moyen Âge (fig. 9, 10, 11a, 11b, 11c).

L'interprétation des prospections géophysiques a été rendue plus difficile du fait que l'horizon archéologique d'époque romaine est sous-jacent, en majeure partie, à un horizon archéologique ultérieur, datant du haut Moyen Âge.

Par les résultats obtenus, les prospections géophysiques expérimentales rendent possible l'exécution, à l'avenir, de campagnes systématiques de déterminations géophysiques.

Une prémisses en vue de leur réussite est la collaboration permanente de l'archéologue et du prospecteur géophysicien.

LÉGENDE DES FIGURES

Fig. 1. — a) Carte de la Dobroudja, indiquant la localisation du centre antique de Beroe (Piatra Frecăței).

b) Variation de la résistivité du lœss par rapport à l'humidité, d'après Vlad Gradin.

Fig. 2. — Schéma de principe de la méthode de prospection électrique.

Fig. 3. — Distribution du potentiel entre les électrodes d'émission A et B, dans la prospection électrique.

Fig. 4. — Profil électrique obtenu au-dessus d'un mur d'époque romaine d'après les deux procédés de travail, Wenner et Schlumberger, dans le périmètre archéologique Barnsley Park (d'après A. I. Rees).

Fig. 5. — Détermination de la distance A—B optimale pour la prospection électrique au moyen de la méthode du sondage électrique horizontal dans le périmètre du camp antique de Beroe.

Fig. 6. — Sondage électrique vertical exécuté dans le lœss, au-delà des limites du camp antique de Beroe.

Fig. 7. — Profil électrique mesuré dans deux régimes — humide et sec — dans le périmètre archéologique du camp de Beroe.

Fig. 8. — Variation de la résistivité par rapport à la température, dans la station permanente du périmètre archéologique de Garchy, d'après A. Hesse.

Fig. 9. — Formation archéologique d'époque romaine-byzantine dans le périmètre archéologique du camp antique de Beroe.

Fig. 10. — Panneau micromagnétique exécuté dans la zone d'une formation archéologique d'époque romaine-byzantine partiellement visible à la surface du terrain.

Fig. 11 — a) Zone sans indications archéologiques à la surface du terrain.

b) Profil électrique et micromagnétique A—B, exécuté dans une zone sans indications de surface, afin de détecter l'existence possible d'une formation archéologique.

c) Fouilles dans la section 1—1 du profil A—B.

LISTA PRESCURTĂRILOR FOLOSITE MAI DES ÎN REVISTĂ

- AArh* — Arta și arheologia, Iași, I—XIV, 1927—1938.
- ActaArch-Budapesta* — Acta Archaeologica, Budapesta.
- ACMIT* — Anuarul Comisiunii monumentelor istorice pentru Transilvania, Cluj I—VI, 1926—1931—1938.
- AÉ* — Archaeologiai Értesítő.
- AEM* — Archaeologisch-Epigraphische Mitteilungen aus Oesterreich, 1877—1897.
- AnnÉp* — Année Épigraphique.
- AR* — Archéologické Rozhledy.
- ArchHung* — Archaeologia Hungarica. Acta Archaeologica Musei Nationalis Hungarici.
- ARMSI* — Academia Română. Memoriile Secției istorice, seria a II-a : 1886—1887 — 1916/1919, seria a III-a : 1922/1923 — 1944/1945.
- AUB* — Analele Universității București.
- BCH* — Bulletin de correspondance hellénique.
- BCMI* — Buletinul Comisiunii monumentelor istorice I—XXXVIII, București, 1908—1945.
- BerRGK* — Deutsches Archäologisches Institut. Bericht der Römisch-Germanischen Kommission.
- BonnJahrb* — Bonner Jahrbücher.
- BSPF* — Bulletin de la Société Préhistorique Française.
- BȘIac* — Buletinul științific al Academiei R.P.R.
- CAH* — Cambridge Ancient History.
- CIL* — Corpus Inscriptionum Latinarum.
- CNA* — Cronica numismatică și arheologică.
- DA* — Dictionnaire des antiquités grecques et romaines sous la direction de Ch. Daremberg et Edm. Saglio.
- Dacia* — Dacia, recherches et découvertes archéologiques en Roumanie, București, I—XII, 1924—1947; *N.S.*, I, 1957; II, 1958; III, 1959; IV, 1960; V, 1961; VI, 1962; VII, 1963; VIII, 1964; IX, 1965; X, 1966; XI, 1967.
- DIR* — Documente privind istoria României, București.
- DissPann* — Dissertationes Pannonicae.
- Ebert, RL* — M. Ebert, Reallexikon der Vorgeschichte.
- ED* — Ephemeris Dacoromana, București—Roma, I—X, 1923—1945.
- FHG* — Fragmenta Historicorum Graecorum.

- FoliaArch* — Folia Archaeologica.
- Glasnik Sarajevo* — Glasnik Hrvatskih zemaljskih muzeja u Sarajevu.
- Histria* — Histria. Monografie arheologică, București, I, 1954, II, 1966.
- IGB* — Inscriptiones Graecae in Bulgaria repertae, edidit. G. Mihailov, Sofia, 1956.
- ILS* — Dessau, Inscriptiones Latinae selectae.
- IOSPE* — Latschew, Inscriptiones orae septentrionalis Ponti Euxini.
- Izvestiia-Institut* — Izvestiia — Bulletin de l'Institut Archéologique Bulgare.
- Izvestiia-Varna* — Izvestiia — Bulletin de la Société archéologique de Varna.
- JPEK* — Jahrbuch für Prähistorische und Ethnographische Kunst.
- JOAI* — Jahreshefte des Oesterreichischen Archäologischen Instituts in Wien.
- KS* — Краткие сообщения Института истории материальной культуры Академии наук СССР.
- KSIA-Kiev* — Краткие сообщения Института археологии Киев.
- Materiale* — Materiale arheologice privind istoria veche a R.P.R., vol. I (1953); Materiale și cercetări arheologice, vol. II (1956), vol. III (1957); vol. IV (1957); vol. V (1959); vol. VI (1959); vol. VII (1960); vol. VIII (1962).
- MIA* — Материалы и исследования по археологии СССР.
- PA* — Památky Archeologické.
- PPS* — Proceedings of the Prehistoric Society.
- PZ* — Prähistorische Zeitschrift.
- RA* — Revue Archéologique.
- RE* — Pauly-Wissowa, Real-Encyclopädie der Klassischen Altertumswissenschaft.
- RÉG* — Révue des Études Grecques.
- RevPhil* — Révue de philologie, de littérature et d'histoire ancienne.
- RIC* — H. Mattingly and E. A. Sydenham, Roman Imperial Coinage, London, 1924, sq.
- RSP* — Rivista di Scienze Preistoriche.
- SA* — Советская археология.
- SE* — Советская этнография.
- SCIA* — Studii și cercetări de istoria artei, București.
- SCIV* — Studii și cercetări de istorie veche.
- SCN* — Studii și cercetări de numismatică.
- SCȘIași* — Studii și cercetări științifice, Iași.
- SCȘCluj* — Studii și cercetări științifice, Cluj.
- SlovArch* — Slovenska Archeologia.
- WladArch* — Wladmosci Archeologiczne.

**REVISTE PUBLICATE ÎN EDITURA
ACADEMIEI REPUBLICII SOCIALISTE ROMÂNIA**

STUDII – REVISTĂ DE ISTORIE
REVUE ROUMAINE D'HISTOIRE
STUDII ȘI CERCETĂRI DE ISTORIE VECHIE
DACIA. REVUE D'ARCHÉOLOGIE ET D'HISTOIRE
ANCIENNE
REVUE DES ÉTUDES SUD-EST EUROPÉENNES
ANUARUL INSTITUTULUI DE ISTORIE – CLUJ
ANUARUL INSTITUTULUI DE ISTORIE ȘI
ARHEOLOGIE – IAȘI
STUDII ȘI CERCETĂRI DE ISTORIA ARTEI
– SERIA ARTA PLASTICĂ
– SERIA TEATRU-MUZICĂ-CINEMATOGRAFIE
REVUE ROUMAINE D'HISTOIRE DE L'ART
STUDII CLASICE

La publication „Studii și cercetări de istorie veche” paraît 4 fois par an. Le prix d'un abonnement annuel est de \$8. – ; £3.6.0 ; – FF 40. – ; DM 48. –. Toute commande à l'étranger sera adressée à CARTIMEX. Boîte postale 134–135, Bucarest, Roumanie, ou à ses représentants à l'étranger. En Roumanie, vous pourrez vous abonner par les bureaux de poste ou chez votre facteur.

LUCRĂRI APĂRUTE ÎN EDITURA ACADEMIEI REPUBLICII SOCIALISTE ROMÂNIA

- * * * **Istoria României**, vol. I, 1960, 891 p. +190 fig. +16 pl., 45 lei; vol. II, 1962, I 159 p. +20 pl., 45 lei; vol. III, 1964, I 259 p. +11 pl., 45 lei; vol. IV, 1964, 864 p. +16 pl., 45 lei.
- * * * **Din istoria Transilvaniei**, ed. a 3-a, 1963, vol. I, 336 p. +15 pl., ed. a 2-a, vol. II, 552 p. +1 pl., vol. I și II, 65, 60 lei.
- D. M. PIPPIDI și D. BERCIU, **Din istoria Dobrogei**, vol. I, Geți și greci la Dunărea de jos din cele mai vechi timpuri până la cucerirea romană, „Bibliotheca Historica Romaniae”, II, 1965, 344 p., 13 pl., 28 lei.
- RADU VULPE — ION BARNEA, **Din istoria Dobrogei**, vol. II, Romanii la Dunărea de jos, „Bibliotheca Historica Romaniae”, IV, 1968, 591 p., 42 lei.
- C. DAICOVICIU, E. PETROVICI și GH. ȘTEFAN, **La formation du peuple roumain et de sa langue**, „Bibliotheca Historica Romaniae”, I, 1963, 67 p. +1 pl., 3,25 lei (a apărut și în limba germană).
- EMIL CONDURACHI, **L'archéologie roumaine au XX^e siècle**, „Bibliotheca Historica Romaniae”, 3, 1963, 104 p. +18 pl., 7,25 lei (a apărut și în limba engleză).
- D. PROTASE, **Problema continuității în Dacia în lumina arheologiei și numismaticei**, 1966, 251 p., 31 lei.
- * * * **Corpus Vasorum Antiquorum**, îngrijit de Suzana Dimitriu și Petre Alexandrescu, cu colaborarea lui Vladimir Dumitrescu. Prefața de acad. Em. Condurachi, 1965, 56 p., 43 pl., 44 lei.
- D. TUDOR, **Tabula Imperii Romani. Drobeta — Romula — Suedava**, 1965, 25 p., 1 hartă, 2,50 lei.
- GH. DIACONU, **Tirșor. Necropola din secolele III—IV e.n.**, 1965, 332 p., 2 pl., 40 lei.
- D. BERCIU, **Cultura Hamangia. Noi contribuții**, vol. I, 1966, 323 p., 4 pl., legat, anvelopă, 23,50 lei.
- * * * **Histria**, vol. II, sub îngrijirea acad. Em. Condurachi, 1966, 541 p., 11 pl., legat, anvelopă, 58 lei.
- BUGUR MITREA, CONSTANTIN PREDĂ, **Necropole din secolul al IV-lea în Muntenia**, 1966, 403 p., 40 lei.
- * * * **Arheologia Moldovei**, vol. II—III, 1964, 530 p., 65 lei; vol. IV, 1966, 369 p., 39 lei; vol. V, 1967, 344 p., 36 lei.
- ALEXANDRU VULPE, **Necropola hallstattiană de la Ferigile, monografie arheologică**, „Biblioteca de arheologie”, XI, 1967, 208 p., 44 pl., 27 lei.
- * * * **Dinogetia**, vol. I, 1967, 409 p., 46 lei.
- * * * **Inventaria Arhaeologica**, fasc. 1, 1966, 17 file, 5,47 lei; fasc. 2, 1966, 10 file, 4 lei; fasc. 3, 1967, 11 file, 4 lei; fasc. 4, 1967, 14 file, 5,25 lei.
- EUGENIA ZAHARIA, **Săpăturile de la Dridu. Contribuție la arheologia și istoria perioadei de formare a poporului român**, 1967, 271 p., 28 lei.
- D. PRODAN, **Iobăgia în Transilvania în sec. al XVI-lea**, vol. I, 1967, 596 p., 37 lei; vol. II, 1968, 862 p., 48 lei.
- N. IORGA, **Materiale pentru o istoriografie umană. Fragmente inedite publicate de Liliana N. Iorga**, 1968, 375 p., 1 pl., 23 lei.
- I. I. RUSSU, **Ilirii. Istoria — limba și onomastica — romanizarea**, Biblioteca istorică, XVII, 21, 50 lei.

SCIV; tomul 21, nr. 1, București, 1970, p. 1—184

