

STUDII ȘI CERCETĂRI DE ISTORIE VECHĂ

3

TOMUL 21

1970

COMITETUL DE REDACȚIE

Redactor responsabil :

Acad. EM. CONDURACHI

Membri :

D. BERCIU, MARIA COMȘA, acad. C. DAICOVICIU, VLADIMIR DUMITRESCU, MIRCEA D. MATEI, BUGUR MITREA, I. NESTOR, membru corespondent al Academiei Republicii Socialiste România, M. PETRESCU-DÎMBOVIȚA, D. M. PIPPIDI, membru corespondent al Academiei Republicii Socialiste România, DORIN POPESCU, GH. ȘTEFAN, membru corespondent al Academiei Republicii Socialiste România.

Secretar de redacție :

SUSANA BOGDAN

Prețul unui abonament anual este de 100 de lei. În țară, abonamentele se primesc la oficiile poștale, factorii poștali și difuzorii de presă din întreprinderi și instituții. Comenzile și abonamentele din străinătate se primesc la Centrala cărții, Oficiul de comerț exterior, București, Căsuța poștală 134—135, sau la reprezentanții săi din străinătate.

Manuscrisele, cărțile și revistele pentru schimb, precum și orice corespondență se vor trimite Comitetului de redacție, pe adresa: Str. I. C. Frimu, nr. 11, București.

APARE DE 4 ORI PE AN

STUDII ȘI CERCETĂRI DE ISTORIE VECHĂ

TOMUL 21

Nr. 3

1970

S U M A R

Pag.

STUDII

H. ASVADUROV, MARIA BITIRI, ȘTEFANA ROMAN, Precizări în cronologia paleoliticului din Țara Oașului prin analize pedologice și palinologice	357
SEBASTIAN MORINTZ, NIȚĂ ANGHELESCU, O nouă cultură a epocii bronzului în România. Cultura de tip Coslogeni	373
AL. VULPE și E. TUDOR, Cu privire la topoarele de metal cu gaură de înmănușare transversală	417
BUCUR MITREA, Un nou tezaur de denari romani din timpul republicii descoperit în Oltenia.	429
MIRCEA D. MATEI, Probleme actuale ale cercetării istoriei orașului medieval	451

DISCUȚII ȘI NOTE

V. MIHALACHE, Cercetări arheologice de teren în comuna Valea Seacă, jud. Iași . .	465
Z. SZÉKELY, Depozitul de obiecte de bronz de la Miercurea-Ciuc	473
GH. I. PETRE (GOVORA), Contribuții la cunoașterea culturii Coțofeni în nord-estul Olteniei	481
ANDREI ARICESCU, Cap de marmură al lui Thanatos descoperit la Ostrov	489

CRONICĂ

DORIN POPESCU, Săpăturile arheologice din Republica Socialistă România în anul 1969	493
---	-----

RECENZII	523
--------------------	-----

LISTA PRESCURTĂRILOR	527
--------------------------------	-----

ÉTUDES ET RECHERCHES D'HISTOIRE ANCIENNE

TOME 21

N° 3

1970

SOMMAIRE

Page

ÉTUDES

H. ASVADUROV, MARIA BITIRI, ȘTEFANA ROMAN, Précisions sur la chronologie du paléolithique d'Oaş au moyen des analyses pédologiques et palynologiques	357
SEBASTIAN MORINTZ, NIȚĂ ANGHELESCU, Une nouvelle civilisation de l'époque du bronze en Roumanie. La civilisation de type Coslogeni	373
AL. VULPE et E. TUDOR, Au sujet des haches en métal à coilet transversal	417
BUCUR MITREA, Un nouveau trésor de deniers romains du temps de la République découvert en Olténie	429
MIRCEA D. MATEI, Problèmes actuels de la recherche de l'histoire de la ville médiévale	451

DISCUSSIONS ET NOTES

V. MIHALACHE, Recherches archéologiques de terrain dans la commune de Valea Seacă, départ. de Jassy	465
Z. SZÉKELY, Les dépôts d'objets en bronze de Miercurea Ciuc	473
GH. I. PETRE (Govora), Contribution à la connaissance de la civilisation de Coțofeni au nord-est de l'Olténie	481
ANDREI ARICESCU, Tête en marbre de Thanatos découvert à Ostrov	489

CHRONIQUE

DORIN POPESCU, Les fouilles archéologiques de la République Socialiste de Roumanie au cours de l'année 1969	493
---	-----

COMPTES RENDUS	523
--------------------------	-----

LISTE DES ABRÉVIATIONS	527
----------------------------------	-----

PRECIZĂRI ÎN CRONOLOGIA PALEOLITICULUI DIN ȚARA OĂȘULUI PRIN ANALIZE PEDOLOGICE ȘI PALINOLOGICE

DE

H. ASVADUROV, MARIA BITIRI și ȘTEFANA ROMAN

Date arheologice. Cercetările efectuate de C. S. Nicolăescu-Plopșor ¹ și cele întreprinse în ultimii ani de Maria Bitiri ² au condus la identificarea a numeroase așezări paleolitice în depresiunea Oașului. Aflate într-o anumită succesiune, nivelurile de locuire găsite au fost atribuite mustertianului târziu, aurignacianului mijlociu și gravetianului. La baza identificării celor trei niveluri de locuire paleolitică au stat mai ales cercetările executate în sectoarele: Boinești, Remetea și Călinești (fig. 1). Așezările cu materialele litice găsite (fig. 2) se caracterizează prin următoarele elemente:

I. *Așezările mustertianului târziu* (la Remetea și Boinești) conțin unelte de dimensiuni medii, ca vîrfuri uni- sau bifaciale, răzuitoare, așchii, lame simple sau retușate și câteva burine;

II. *Așezările aurignacianului mijlociu* (suprapuse direct la Remetea și Boinești, peste cele ale mustertianului sau ca prim nivel de locuire la Călinești) au un inventar litic ce constă din lame simple sau retușate, gratoare (mai ales de tipul înalt), câteva burine și lame de dimensiuni medii, cioplite din diferite roci locale (ca și în mustertian) și din obsidiană pură sau patinată;

III. *Așezările gravetiene* (ca ultim strat la Remetea, Boinești și Călinești) au un inventar litic mult microlitizat, în care, alături de tipurile de unelte cunoscute în aurignacian, apar lamelele și vîrfurile mărunte retușate abrupt (specifice ultimei culturi a paleoliticului superior în

¹ C. S. Nicolăescu-Plopșor și Elena Covacs, *Cercetările paleolitice din regiunea Baia Mare*, în *Materiale*, VI, 1959, p. 38—39.

² Maria Bitiri, *Cîteva observații cu privire la paleoliticul din Oaș și periodizarea lui*, în *SCIV*, 18, 1967, 4, p. 623—643.

întreaga țară), executate mai ales din materia primă locală, o dată cu folosirea mai frecventă a obsidiane pure și a unei serii de silexuri de bună calitate.

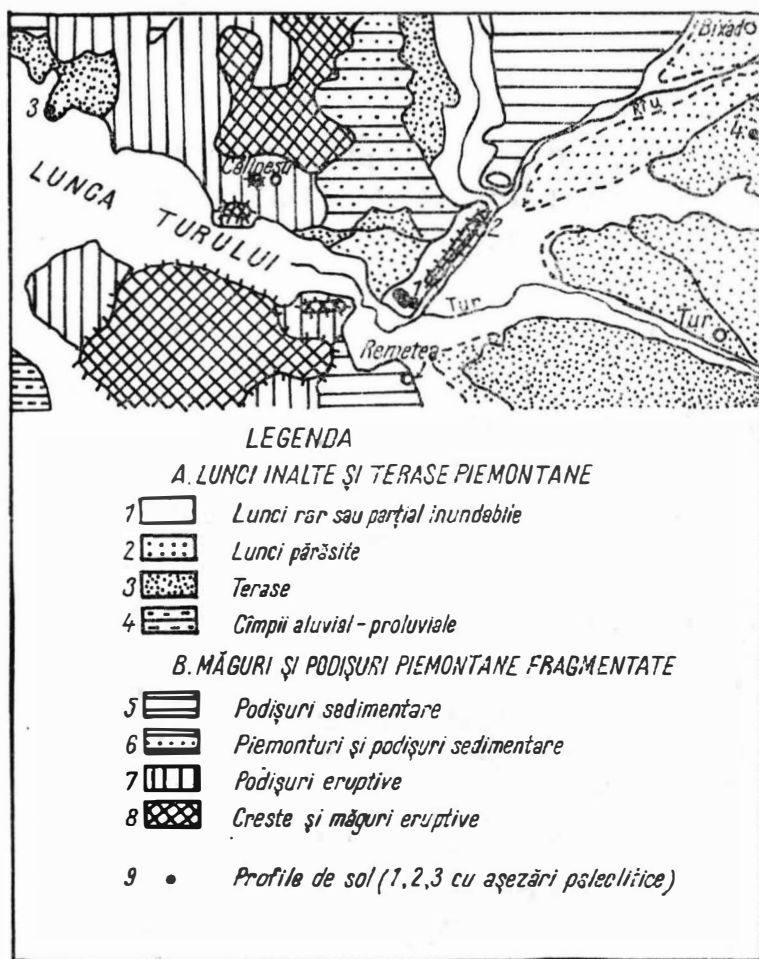


Fig. 1. — Schița geomorfologică și amplasarea profilelor studiate din Țara Oașului.

Identificarea unor fenomene criogene (pene de gheață?) în substratul litologic de la baza stratului cu elemente musteriene de la Boinăști l-a făcut pe C. S. Nicolăescu-Plopșor³ să atribuie acestei culturi vârsta primului interstadial W1–W2, iar aurignacianului aceea a stadialului

³ C. S. Nicolăescu-Plopșor, *op. cit.*

W2. Ulterior, gravetianului, descoperit relativ recent, i-a fost atribuită de Maria Bitiri vîrsta W2—W3 și W3⁴.

Datarea așezărilor paleolitice făcută mai mult pe baza omologării tipologice a materialului litic și încadrarea lor cronologică în funcție de




Fig. 2. — Unelte paleolitice din Țara Oașului: 1—5, gravetian; 6—8, aurignacian; 9—11, musterian.

vîrstele absolute atribuite acestor culturi în țările vecine se cereau a fi verificate. De aceea am considerat că anumite interpretări de ordin pedologic și palinologic (momentan singurele metode la îndemîna noastră) pot aduce unele precizări în legătură cu vîrsta acestor așezări din pleistocenul superior. În acest scop s-a efectuat un studiu pedologic și pali-

⁴ Maria Bitiri, *Gravetianul în nord-vestul României*, în SCIV, 20, 1969, 4, p. 526.

nologic asupra a trei profile de sol, în care s-au întâlnit numeroase piese litice și care se află lângă localitățile Remetea, Boinești și Călinești, menționate mai sus (fig. 1).

Considerații pedologice. Profilele de sol studiate aparțin grupeii solurilor argilo-iluviale podzolice (podzolari secundare). Situate azi într-o zonă forestieră umedă (în prezent cu $T_m = 8^{\circ},5$; $P_m = 800$ mm) și formate pe depozite de solificare lipsite de carbonați, profilele prezintă obișnuita succesiune a orizonturilor genetice: $A_1A_2-A_3$ ($\pm A_1$) — A_2B-B-D (fig. 3). Ele se află în stadii diferite de evoluție,

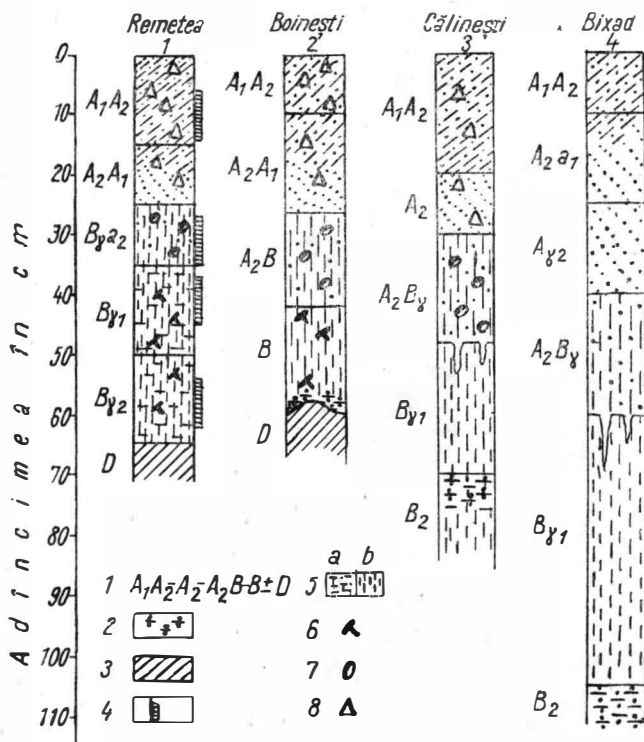


Fig. 3. — Profile de soluri argilo-iluviale podzolice, cu unele paleolitice (profilele 1, 2, 3), alături de un profil reprezentativ din Țara Oașului (profilul 4).

1, Orizonturi pedogenetice; 2, orizonturi cu concrețiuni feromanganice; 3, substrat litologic; 4, nivele de colectare ale probelor de sol; 5, orizontul B: a, pe argile; b, pe lehmuri; 6, unelte musteriene; 7, unelte aurignaciene; 8, unelte gravetiene.

condiționate de poziția topografică, caracterele depozitului de solificare, echilibrul dintre procesele de denudare și solificare⁵, precum și de gradul sau tipul de folosință diferit. Aceste soluri au o serie de însușiri comune. Astfel orizontul A (prăfos și fin-nisipos), subîmpărțit în mai multe suborizonturi, prezintă :

⁵ M. Spirescu, *Eroziune, sedimentare și pedogeneză*, în *Știința solului*, 3, 1965, 3, p. 302—308.

— suborizontul A_1A_2 , lutos, cu acumulare de humus, îmbogățit în silice reziduală prin eluvierea fracțiunii argiloase (spre orizontul B argilo-iluvial subiacent);

— suborizontul A_2 , lutos, bogat în silice reziduală și regradat prin înțelenire secundară, dar încă destul de debazificat și acid;

— suborizontul A_2B , ca tranziție spre orizontul B (profilul 2 — Boinești) sau ca nivel format sub influența stagnării apelor de precipitații deasupra orizontului B (profilele 1 — Remetea și 3 — Călinești).

Orizontul B, luto-argilos sau argilos, îmbogățit în argilă (orizont argilo-iluvial), prezintă o iluviere evidentă a sescvioxizilor ferimanganici (profilul 3) sau o redistribuire și o acumulare a lor pe profil, în microzone, sub formă de pelicule, pete și concrețiuni (profilul 1).

Grosimea relativ mică a profilelor și mai ales a orizontului B (la profilele 1 și 2) comparativ cu aceea a solurilor reliefului plan din Oaș (ca la profilul 4) se datorește eroziunii mai active în sectoarele cercetate.

Depozitele de solificare pe seama cărora s-au format profilele studiate sînt depozite stratificate, așezate oarecum discordant (ca o cuvertură) față de substratul lor litologic (profilul 1 — pe stratificații argilo-nisipoase; profilul 2 — pe aglomerate andezitice; profilul 3 — pe lehmuri de terasă). Alcătuirea granulometrică argiloasă a orizontului B, condiționată de compoziția materialului lor parental, este diferită (tabelul 1). În schimb, aceea a orizonturilor de la suprafața $A_1 \dots A_2$, asemănătoare pentru toate cele trei profile (tabelul 1), este comparabilă cu aceea a altor profile din Oaș (de exemplu profilul 4). Mai mult, compoziția granulometrică a acestor orizonturi se încadrează în limitele valorilor remarcate de H. Asvadurov și P. Vasilescu⁶ pentru multe din solurile podzolice din țara noastră (fig. 4). Se constată în special faptul că în cadrul fracțiunilor granulometrice predomină fracțiunea 0,01 — 0,05 mm (40 — 45 %), caracteristică pentru alcătuirea granulometrică a materialelor eoline loessoide. Aceste considerații confirmă faptul că suborizonturile A argilo-eluviale de la suprafața solului s-au format pe seama unor materiale stratificate, relativ recente, care au putut astfel acoperi o serie de materiale litice, incluse în orizonturile B argilo-iluviale menționate. Într-adevăr, orizonturile pedogenetice amintite se încadrează, fiecare în parte, unui anumit tip de cultură paleolitică:

— orizontul B (pe depozite erodate) — musterianului superior;

— orizontul A_2B (sau baza orizontului A_2) — aurignacianului;

— orizontul $A_1 \dots A_2$ (la solurile necultivate spre baza lor) gravetianului.

Evoluția solurilor podzolice de tipul celor descrise este polifazică. Materialele de acoperire, stratificate și solificate, morfologia profilelor și prezența unor culturi paleolitice variate în cadrul diferitelor orizonturi indică pentru aceste soluri condiții de sedimentare și, respectiv, de pedogeneză variate în timp. Vechimea culturilor paleolitice ne arată că schimbarea proceselor pedogenetice, indiferent de materialul de solidificare al solurilor, a fost influențată de variațiile în timp ale condițiilor bioclimatice începînd încă din pleistocenul superior. De aceea,

⁶ H. Asvadurov și P. Vasilescu, *Asupra originii materialului parental al orizonturilor eluviale la unele soluri silvestre podzolice din România*, în *Știința solului*, 6, 1968, 1, p. 25—30.

Tabelul 1

Alcătuirea granulometrică, conținutul de humus și valorile pH ale unor soluri argilo-iltuviale podsolice din Țara Oașului *

Rezultatele sînt exprimate față de solul uscat la 105°

Orizontul	Adîncimea în cm	Fracțiuni granulometrice în % (raportate la partea silicatică)									Humus %	pH (în H ₂ O)
		Argilă (< 0,002 mm)	Praf (0,002—0,02 mm)	Nisip fin (0,02—0,2 mm)	Nisip grosier (0,2—2 mm)	Argilă fină (< 0,001 mm)	Argilă fizică (< 0,01 mm)	Fracționarea nisipului				
								2—0,1 mm	0,1—0,05 mm	0,05—0,02 mm		
Profilul 1 — Remelea (Somoș I)												
A ₁ A ₂	5—14	25,9	35,2	36,4	2,5	21,0	47,1	3,7	8,0	27,2	2,4	4,8
B _γ A ₂	27—35	65,2	19,3	12,7	2,8	57,5	76,8	2,8	3,4	9,0	1,0	4,9
B _{1γ}	35—45	62,1	19,5	17,3	1,1	56,2	75,2	4,0	4,4	10,0	0,5	5,0
B _{2γ}	54—62	58,9	19,6	18,6	2,9	53,1	72,6	6,2	4,6	10,7	0,4	5,1
Profilul 2 — Boinești												
A ₁ A ₂	10—20	21,9	40,3	34,4	3,4	17,5	46,0	3,7	6,9	27,2	1,0	4,6
A ₂ B	30—45	27,5	41,0	27,9	3,6	23,8	52,2	5,7	6,1	19,6	0,4	4,7
B ₁	50—55	30,2	32,2	29,4	8,2	24,8	49,8	12,0	6,2	19,4	0,2	5,0
Profilul 3 — Călinești I												
A ₁	7—18	19,1	42,3	36,3	2,2	15,2	41,1	—	—	—	1,2	5,0
A ₂ B	30—45	25,7	40,4	31,8	2,0	20,9	42,6	—	—	—	0,5	5,2
B	45—60	35,1	34,9	28,7	1,2	30,3	53,9	—	—	—	0,4	5,5
Profilul 4 — Bizad												
A ₂ a ₁	10—25	21,0	40,2	35,8	3,0	16,7	42,1	—	—	—	1,8	4,7
B ₂ B _γ	40—55	30,0	38,0	29,5	2,5	25,2	49,5	—	—	—	0,6	5,1
B ₁ a _{2γ}	65—80	37,8	34,3	27,1	0,8	33,7	56,8	—	—	—	0,3	5,2
B ₂	125—140	44,1	30,4	25,1	0,4	38,8	59,9	—	—	—	0,1	5,6

* Analizele au fost efectuate la Serviciul de pedologie al Comitetului de Stat al Geologiei.

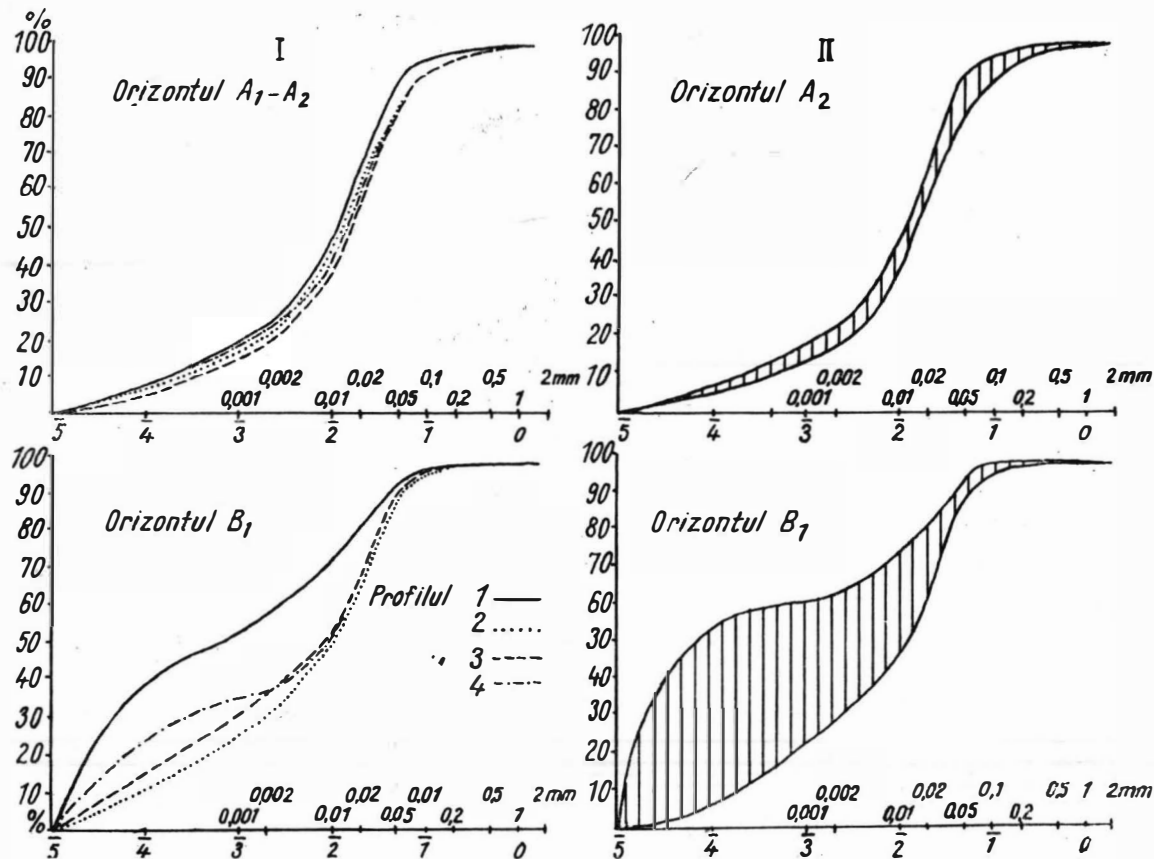


Fig. 4. — Curbe cumulative ale compoziției granulometrice a orizonturilor A_2 și B_1 ale unor soluri argilo-iluviale podzolice ;

I, profile studiate din Țara Oașului; II, profile de sol similare situate în alte regiuni ale țării (fasciculul de curbe încadrează valorile compoziției granulometrice a mai multor profile reprezentative).

interpretarea variației paleoclimatice, prin studierea morfologiei profilelor, poate și trebuie să fie completată cu observații generale asupra unor caractere moștenite și comune datorate în special climatului rece și umed care a influențat evoluția profilelor de tip podzolic din regiunea respectivă.

Studiul morfologic al diferitelor soluri podzolice din Țara Oașului ne permite să facem câteva observații generale :

1. În decursul formării lor, solurile au evoluat în condiții bioclimatice specifice zonei forestiere și nu prezintă urmele unei solificări cu caracter mai arid (stepic).

2. În condițiile unei evoluții normale (pe relief plan, neerodat), orizonturile A și B s-au format pe seama unor lehmuri (mai argiloase în cazul ultimului orizont), care acoperă substrat litologic variat. Lipsa sau grosimea mică a orizontului B format pe un lehm luto-argilos poate fi atribuită erodării sau condițiilor nefavorabile formării unor astfel de lehmuri (ca la profilele 1 și 2).

3. Orizontul B s-a putut forma pe seama unor sedimente evolute într-un climat nu prea umed și relativ cald (depozite de nuanță roșcată cu gleizare secundară datorată apelor de precipitații). Totodată, la nivelul acestui orizont existența unor suborizonturi cu colorit gălbui (oxizi de fier mai intens hidratați), a fragipanului, a stratificațiilor sau a „penelor” impregnate cu sescvioxizi ferimanganici și a rețelelor reticulare (în plan orizontal) argilo-feruginoase (de exemplu la profilele 3 și 4) indică și influența „de suprapunere” a unui climat umed și rece (fig. 5). Aceste caractere sînt mult mai bine conturate la profilele de sol asemănătoare, dar situate într-o zonă mai rece⁷. Lipsa caracterelor morfologice care să reflecte clar manifestarea unui îngheț periglaciatic și lipsa unor orizonturi eluviale îngropate, clar exprimate, nu ne împiedică să deosebim totuși în cazul acestui orizont (B) două perioade mai umede și probabil mai reci (stadiale?). Prima explică formarea unor suborizonturi mai gleizate, cu fragipan, sau cu orstein la baza orizontului B, iar a doua formarea unui orizont iluvial feruginos (concomitent cu aceea a suborizonturilor A₂ și A₂B) în partea lui superioară.

4. Suborizontul A₂B, prin poziția sa, între orizontul B — inferior și A — superior, indică începutul schimbării proceselor pedogenetice. Prezența unor cuverturi cu depozite loessoide (a suborizonturilor A₁ și A₂), comune tuturor solurilor din zona Oașului, dar cu o grosime relativ mică (față de aceea a profilului 4), presupune existența unei eroziuni vechi, atenuată mai mult (profilele 2 și 3) sau mai puțin (profilul 1) prin aporturi de materiale de acoperire.

5. Orizontul A s-a format în condițiile unor schimbări evidente de sedimentare și evoluție pedogenetică; astfel suborizontul A₂, format în urma debazificării solurilor și iluvierii argilei (lesivaj), ne indică o creștere, la un moment dat, a cantității de precipitații atmosferice sezoniere. Formarea suborizontului A₁, de înțelenire primară (în pădurile din zona joasă a dealurilor învecinate), ne arată în prezent un climat mai puțin

⁷ C. S. Nicolăescu-Plopșor, *Les phénomènes périglaciaires et la géochronologie du Paléolithique supérieur de terrasse en Roumanie*, în *Dacia*, N.S., II, 1958, p. 383—391; C. Păunescu, *Contribuții la cunoașterea depozitelor de cuvertură și a solurilor de pădure din regiunea montană și piemontană a Țării Blrsei*, în *Știința solului*, 5, 1967, p. 37—45.

umed și rece, ca acela care în trecut a dus la formarea unui orizont argilo-eluvial A_2 profund, iar în prezent este favorabil unei mineralizări mai active a humusului și bioacumulării (soluri dernopodzolice).

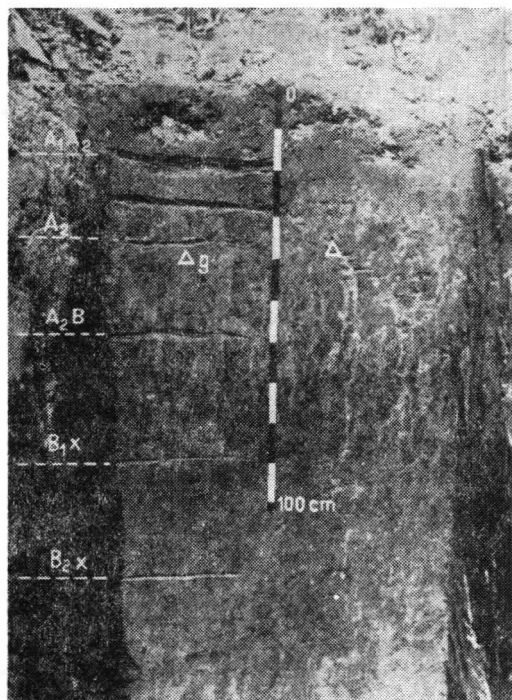


Fig. 5. — Sol argilo-iluvial podzolic cu fragipan și rețele verticale ferimanganice ;
g — unelte gravetlene (profilul Orașul Nou).

6. Posibilitățile de debazificare și eluviere în condițiile unui climat mai umed și mai rece, de dată relativ recentă, se constată la profilele ne-erodate la care, la baza orizontului A_2 — A_2B , se observă o antrenare pe verticală a sescvioxizilor ferimanganici și pătrunderea lor ca „scurgeri în limbi” sau ca „pelicule de acoperire” a elementelor structurale degradate din partea superioară a orizontului B (ca la profilul 3).

Pe baza observațiilor de mai sus putem face unele considerații paleopedologice privitoare la evoluția solurilor și a condițiilor paleoclimatice din această regiune.

Considerațiile de ordin paleopedologic, privind vârsta acestor soluri, se pot rezuma astfel :

1. Solurile argilo-iluviale podzolice s-au format și au evoluat în cadrul zonei forestiere încă din pleistocenul superior.

2. Existența unor culturi paleolitice din pleistocenul superior și caracterele morfologice ale profilelor ne determină să considerăm solurile podzolice ca fiind evaluate sub influența schimbărilor bioclimatice würmiene și holocene.

3. Orizontul B al acestor soluri, format în condițiile unui climat relativ cald și mai puțin umed (interstadial⁹), a evoluat ulterior sub influența unui climat mai umed și mai rece (corespunzător unuia sau cel mult la două stadiale).

Evoluția orizontului B a început în W_1-W_2 sau cel mai târziu în interstadialul W_2-W_3 și s-a continuat sigur din stadialul W_3 până în holocen. În cazul solurilor neerodate al căror orizont B este format pe lehmuri groase (care acoperă substratul de fundament) și prezintă în partea lor inferioară însușirile specifice solurilor ce au avut de suferit influența unui climat mai umed și mai rece, se poate admite o vîrstă mai mare, adică perioada interstadialului W_1-W_2 .

4. Orizontul A al acestor soluri a putut să se formeze în condițiile unui climat relativ mai uscat, rece sau cald (stadial sau interstadial) favorabil unei sedimentări eoliene; însușirile lui actuale, moștenite în parte, sînt rezultatul unor influențe exercitate și de un climat relativ umed și rece (corespunzător cel mult unui singur stadial).

Evoluția orizontului A a început cel mai devreme în interstadialul W_2-W_3 și cel mai târziu la sfîrșitul stadialului W_3 , deoarece cuvertura de materiale loessoide parentale pe seama căreia s-a format este comună majorității solurilor, atestă lipsa erodării unor alte orizonturi pedogenetice și prezintă un suborizont eluvial format în condițiile unui climat uscat, iar mai târziu bogat în precipitații.

Din cele prezentate rezultă că actualele soluri podzolice neerodate din Țara Oașului au evoluat sub influența climatică a două stadiale: W_2-W_3 . Deoarece lehmurile neerodate se găsesc peste laturile cu bolovănișuri de terasă, depuse într-o perioadă umedă, sau nu se păstrează în sectoarele favorabile denudării pluviale (pe aglomerate andezitice sau roci sedimentare argilo-nisipoase), formarea lor trebuie raportată la o perioadă relativ uscată, probabil interstadialul W_1-W_2 .

Pentru verificarea și completarea acestor concluzii am efectuat analiza sporo-polinică a profilului nr. 1 — Remetea, purtător al celor trei niveluri de piese paleolitice. Fiind mai argilos și necultivat, șansele de păstrare a unui material sporo-polinic mai bogat și necontaminat (în urma folosinței agricole) au fost mai mari.

Descrierea profilului nr. 1 — Remetea Oașului (Somoș I)⁸

Localizare: la nord-vest de Remetea Oașului, deasupra apei Turului.

Relief: mic platou „martor” erozivo-structural.

Material parental: argile medii, acoperite cu depozite loessoide subțiri.

Drenaj: imperfect, favorabil stăgării apelor de precipitații.

Folosință: pajiște secundară cu asociații de *Agrostis tenuis* cu *Festuca rubra*.

A_1A_20 — 15 cm; lut greu; brun cu brun pal (10 YR 5/3 cu 6/3) în stare umedă, brun foarte pal (10 YR 7,5/3) în stare uscată; glomerular; afinat; înierbat prin înțelenire secundară; umed; relativ frecvente *unelte graveliene*; trecere treptată.

⁸ Aprecierea culorilor a fost făcută în sistemul „Munsell”.

A₂a₁ 15–25 cm; lut greu; brun pal (10 YR 6/3) în stare umedă, brun foarte pal cu alb (10 YR 8/3 cu 8/2) în stare uscată; lamelar mic; cu tendință spre glomerular (vechi orizont podzolic cu modificarea structurii prin înțelenire secundară); mici bobovine ferimanganice; relativ frecvente *unelle graveliene*; trecere treptată.

B_γa₂ 25–35 cm; argilă ușoară spre argilă medie; brun pal cu brun-gălbui (10 YR 6/3 cu 5/6) în stare umedă, brun foarte pal cu brun pal și gălbui-brun (10 YR 7/3 cu 6/3 și 6/6) în stare uscată; nuciform mic și mijlociu; pelicule argiloase pe fețe structurale; bobovine, umed; *unelle aurignaciene*; trecere treptată.

B_{1γ} 35–50 cm; argilă medie; brun-gălbui cu brun foarte pal (10 YR 5/6 cu 7/4) în stare umedă, brun-gălbui cu vine cenușii deschise (10YR 5/6 cu 7/1) în stare uscată; pelicule argiloase pe fețe structurale prismatice mijlocii și mari; compact, jilav; *unelle musteriene*; trecere treptată.

B_{2γ} 50–75 cm; argilă medie; brun-gălbui cu cenușiu-verzui (10YR 5/4 cu 5GY 6/1) în stare umedă, brun-gălbui cu cenușiu-verzui deschis (10YR 5/6 cu 5GY 7/1) în stare uscată; structura compactă (greu de apreciat din cauza umidității ridicate) cu tendință spre lamelar mare către baza suborizontului; rare *unelle musteriene*.

D 75–100 cm; argile asemănătoare suborizontului B_{2γ}, dar cu intercalații roșcate mai grosiere și o structură, caracteristică unor depozite sedimentare cu stratificare lamelară, foarte compactă.

Față de profilul nr. 3 — Călinești, dar mai ales față de solurile podzolice ale reliefului neerodat al Oașului, profilul de la Remetea (ca și cel de la Boinești) este mult mai scurt. El este format pe un depozit argilos a cărui poziție stratigrafică și alcătuire granulometrică indică legătura sa directă cu roca de substrat. Depozite argiloase similare se găsesc la alte profile în general sub cuvertura obișnuită de lehmuri groase pe seama căreia se formează actualele orizonturi B ale acestor soluri. Aceasta ne îndreptățește să considerăm că în cazul dat lipsesc unele dintre orizonturile specifice acestor soluri, ca urmare a unor condiții nefavorabile formării sau erodării lor în sectorul respectiv⁹. De aceea, la profilul analizat, trebuie să admitem lipsa perioadei în timpul căreia, în mod obișnuit, în alte sectoare s-a format un orizont B pe lehmuri luto-argiloase.

Considerații palinologice. Rezultatele palinologice obținute la analiza profilului nr. 1 — Remetea (tabelele 2 și 3) ne dau indicații asupra evoluției acestui sol în condițiile bioclimatice specifice unei vegetații de pădure.

Tabelul 2

Conținutul sporo-polinic al profilului nr. 1 — Remetea

Orizontul	Adâncimea în cm	Polen de arbori %	Polen de ierburi %	Spori %
A ₁ A ₂	5–14	39,5	34,8	25,7
B _γ a ₂	27–35	46,4	39,0	14,6
B _{1γ}	35–45	67,3	31,7	1,0
B _{2γ}	54–62	50,3	48,0	1,7

⁹ La profilul nr. 2 — Boinești, musterianul apare într-un orizont B format pe seama unor lehmuri erodate, lutoase, diferite de cele caracteristice pentru depresiunea Oaș.

Tabelul 3

Conținutul sporo-polinic (%) al profilului nr. 1 — Remetea

Orizontul	A ₁ A ₂	B _γ a ₂	B _{1γ}	B _{2γ}
Adâncimea în cm	5—14	27—35	35—45	54—62
Alnus	11,5	5	2	1,3
Tilia	6,2	21	56,7	36,7
Quercus	2,5	8	2,3	2
Pinus	7,5	2,6	0,7	1,3
Betula	3	2	1	1
Picea	3	1	—	—
Carpinus	0,8	2,4	2,3	5
Fagus	0,2	1	1	1
Acer	0,2	0,2	—	—
Abies	1,5	—	—	—
Juglans	0,1	1,2	0,3	0,3
Corylus	3	2	1	1
Compositae	10	12	2,3	5
Caryophyllaceae	9	3	0,7	—
Polygonum	3,6	1	—	—
Chenopodiaceae	1,5	4	6	8
cf. Parthenocissus	2,5	7	15	20
Umbelliferae	4	2	0,3	0,3
Artemisia	0,1	2	1	3
Boraginaceae	0,6	0,2	—	—
Geraniaceae	0,1	—	—	—
Canabinaceae	0,1	—	—	—
Ranunculaceae	0,3	0,4	0,3	—
Leguminosae	0,2	0,8	—	0,3
Cornus	—	1	0,7	0,3
Oenotheraceae	0,1	—	—	—
Polyg. tip persic.	0,5	0,2	—	—
Plantago	0,2	1	0,3	3
Cruciferae	0,1	0,2	—	—
Dipsacaceae	0,2	—	1	—
Gramineae	0,5	2	0,7	5
Typha	0,1	—	—	—
Rubiaceae	—	0,4	—	0,3
Ligustrum	—	0,6	0,3	—
Ephedra	—	0,2	—	—
Cerealia	—	—	0,3	0,3
Polen nedeterminat	1,1	1	2,7	1
Polypodiaceae	18	8	1	0,7
Pteridium	2,7	6,6	—	1
cf. Ophioglossum	2,5	—	—	—
Lycopodium	1,5	—	—	—
Sphagnum	1	—	—	—
Nr. total de polen și spori	1 000	500	300	300

Din tabelul 3 se observă că în partea inferioară a profilului domină pădurea de foioase (în care teiul a avut un rol important), în timp ce în partea superioară rolul principal l-a avut pădurea mixtă de foioase și conifere.

La baza profilului, în B_{2γ} (54 — 62 cm), se constată un procent ridicat de *Tilia* (36,7%) și un maximum de plante ierboase, printre care: *Chenopodiaceae* (8%), *Compositae* (5%), *Gramineae* (5%), *Plantago* (3%) etc., adică o vegetație determinată de o climă relativ caldă și uscată. Aceste condiții climatice sînt oarecum mai evidente în cazul nivelului imediat superior, B_{1γ} (35—45 cm), prin valoarea procentuală maximă a teiului (56,7%), în timp ce procentul de plante ierboase scade.

La un nivel superior, în B_{γa₂} (27—35 cm), vegetația indică un optimum climatic, relativ cald și umed, în care pădurea de foioase s-a dezvoltat destul de bine, fiind alcătuită din *Tilia*, *Quercus*, *Corylus*, *Juglans*, *Acer* (*Quercetum mixtum*). Este de menționat totodată și participarea însemnată a sporilor de *Polypodiaceae*, printre care și *Pteridium*.

Aproape de suprafața solului, în suborizontul A₁A₂ (5—14 cm) se constată o trecere bruscă, fără o fază de tranziție, spre un spectru sporo-polinic deosebit. Această trecere bruscă o explicăm prin existența stratificării sedimentului de solificare și prin lipsa orizonturilor de lehm, care, după cum am mai menționat, caracterizează în mod obișnuit aceste soluri (inclusiv profilele 3 și 4). Într-adevăr, observăm că o serie de arbori, ca *Alnus*, *Picea*, *Pinus*, își dublează procente, altele apar numai la acest nivel, ca *Abies*, sau scad în mod simțitor, ca *Tilia*, *Quercus*, *Juglans* și *Carpinus*. Schimbarea compoziției pădurii se datorește unor oscilații climatice prin instalarea unui climat mai umed și mai rece. Rolul pădurii de foioase este preluat probabil de pădurea mixtă, în care se afirmă coniferele, azi inexistente în regiunile învecinate, ca *Pinus* (7,5%), *Picea* (3%) și *Abies* (1,5%). Schimbările de umiditate și temperatură aduc modificări și în vegetația ierboasă; *Chenopodiaceae*-le sînt în regres, în timp ce *Caryophyllaceae*-le (în general plante mesofile) au valoare maximă. Creșterea pregnantă a sporilor de *Polypodiaceae* poate fi pusă în legătură fie cu despăduririle locale, fie cu instalarea unor aninișuri (*Alnus* cu *Thelypteris*). Totodată, din cauza apropierii acestui suborizont de suprafața solului, prezența la acest nivel a unor elemente din vegetația actuală (suprapusă) este firească.

Rezumînd observațiile asupra succesiunii vegetației și deci a condițiilor climatice care au determinat-o, se poate spune că intervalul (B), de la baza profilului, ar putea fi raportat unui interstadial (cu un climat relativ uscat și cald). Partea superioară a profilului neerodat (A), singura în care înregistrăm o vegetație de climă mai umedă și rece, trebuie raportată la ultimul stadial.

Considerații generale. Din cele prezentate se constată că analiza palinologică atestă observațiile noastre de ordin pedologic. Corelînd datele pedologice și palinologice, în vederea încadrării geocronologice a culturilor arheologice întîlnite, ajungem la următoarele concluzii generale:

— Orizontul B, în care întîlnim mustertianul, s-a putut forma într-un interstadial. Absența lehmurilor luto-argiloase între orizonturile A și B (argilos), care pot reprezenta un W2 și W2—W3, indică un gol

stratigrafic la unele profile (profilele 2 și 3), în timp ce la altele, prezența și caracterele lor ne determină să presupunem existența perioadei respective. Constatările evidențiate mai sus ne determină să atribuim depozitului solificat cu piese litice musteriene (orizont B la profilele 2 și 3) o vîrstă mai veche decît a interstadialului W2—W3, adică W1—W2.

— Orizontul A₂B sau BA₂, cu elemente aurignaciene, subiacent unui orizont A neerodat și influențat de ultimul stadial, se poate încadra în perioada de la începutul stadialului W2 pînă la un W2—W3. Totuși, datorită celui „optimum climatic” pe care-l reflectă spectrul sporo-polinic, înclinăm să atribuim culturile aurignaciene interstadialului W2—W3.

— Orizontul A, corespunzător gravetianului, relativ neerodat, s-a putut forma cel mai devreme în intervalul cuprins între sfîrșitul ultimului interstadial W2—W3 și sfîrșitul stadialului W3.

Corelarea relațiilor care există între evoluția unor soluri argilo-iluviale polifazice și existența culturilor paleoliticului superior (în cadrul diferitelor orizonturi genetice ale profilelor respective) ne conduce la cîteva concluzii finale :

1. Solurile argilo-iluviale podzolice din Țara Oașului și cele asemănătoare lor din întreaga țară se pot considera ca soluri vechi, a căror evoluție lito- și pedogenetică a început din pleistocenul superior.

2. Culturile paleoliticului s-ar putea data după cum urmează :

- așezările musteriene în W1—W2 ;
- așezările aurignaciene în W2 sau, mai probabil, în W2—W3 ;
- așezările gravetiene în W2—W3 sau W3.

Prin această datare, așezările paleolitice din Oaș se apropie de încadrarea descoperirilor similare din țară ca și din centrul și estul Europei.

PRÉCISIONS SUR LA CHRONOLOGIE DU PALÉOLITHIQUE D'OAS AU MOYEN DES ANALYSES PÉDOLOGIQUES ET PALYNOLOGIQUES

RÉSUMÉ

Les stations paléolithiques découvertes au nord-ouest de la Roumanie (fig. 1) sont datées d'après les études pédologiques et palynologiques de trois profils de sol riches en éléments lithiques (fig. 2). Les profils analysés appartiennent aux sols lessivés. Les différentes cultures caractéristiques pour le Pléistocène supérieur (fig. 2) sont incluses et correspondent aux différents horizons génétiques de ces sols (fig. 3). En tant que sols anciens, les sols lessivés ont eu à souffrir des variations bioclimatiques würmiennes et holocènes. L'interprétation paléo-pédologique des caractères morphologiques de ces sols est complétée de l'analyse d'autres profils non sujets à l'érosion.

La morphologie et l'analyse des profils (tabl. 1) nous indiquent que l'horizon A de ces sols s'est développé sur des dépôts de couverture similaires, tandis que le matériel originel de leurs horizons B est différent.

Dans certains profils on constate l'absence de l'horizon B formé sur des lehms (limono-argileux), caractéristiques pour les sols non érodés des régions avoisinantes. Pourtant leurs horizons présentent une composition mécanique similaire. Dans la stratigraphie litho-pédologique on a remarqué cette lacune lors de l'interprétation des analyses palynologiques effectuées (tabl. 2 et 3).

La corrélation des observations pédologiques et des données palynologiques ont abouti à la datation suivante du paléolithique d'Oaş :

Stations moustériennes dans W1—W2 ; au niveau d'un horizon Bt, érodé dans les profils étudiés ;

Stations aurignaciennes dans W2 et plus probablement dans W2 — W3, au niveau de l'horizon A₂B ;

Stations gravettiennes dans W2—W3 ou W3, dans l'horizon A₂.

LÉGENDE DES FIGURES

Fig. 1. — Esquisse géomorphologique d'Oaş et location des profils étudiés.

A. Plaines alluviales et terrasses de piémont : 1, Plaines alluviales rarement ou partiellement inondables ; 2, Plaines inondables, abandonnées ; 3, Terrasses ; 4, Plaines piémontanes.

B. Collines et plateaux de piémont fragmentés : 5. Plateaux sédimentaires ; 6, Piémonts et plateaux sédimentaires ; 7, Plateaux éruptifs ; 8, Crêtes et collines éruptives ; 9, Profils de sol (1, 2, 3, à stations paléolithiques).

Fig 2. — Outils du paléolithique d'Oaş ; 1—5, gravettiens ; 6—8, aurignaciens ; 9—11 moustériens.

Fig. 3. — Profils de sols lessivés, à outils paléolithiques (les profils 1, 2, 3), à côté d'un profil représentatif d'Oaş (profil 4). 1, Horizons pédogénétiques ; 2, Horizons à concrétions mangano-ferrugineuses ; 3, Substrat lithologique ; 4, Niveaux du prélèvement des échantillons de sol ; 5, Horizon B : a, sur argiles ; b, sur lehms ; 6, Outils moustériens ; 7, Outils aurignaciens ; 8, Outils gravettiens.

Fig. 4. — Courbes cumulatives de la composition mécanique, horizons A₂ et B₁ de certains sols lessivés ; I. Les profils étudiés dans la région d'Oaş ; II. Profils de sols similaires, situés dans d'autres régions du pays (le faisceau des courbes indique la composition mécanique de plusieurs profils représentatifs).

Fig. 5. — Sol lessivés à fragipan et à réseau mangano-ferrugineux ; g — outils gravettiens (profil de Oraşul Nou).

O NOUĂ CULTURĂ A EPOCII BRONZULUI ÎN ROMÂNIA. CULTURA DE TIP COSLOGENI

DE

SEBASTIAN MORINTZ și NIȚĂ ANGHELESCU

Cercetările arheologice de pînă acum n-au reușit să definească în zona de sud-est a României, respectiv în sud-estul Munteniei și în întreaga Dobroge, nici o cultură din epoca bronzului. Descoperiri răzlețe nu puteau constitui temeiul unei imagini nici chiar aproximative asupra unei întregi epoci din această parte a țării, în ciuda faptului că în ultimii douăzeci de ani s-au făcut mari progrese în cunoașterea epocii neo-eneolitice și a primei epoci a fierului, cît și a faptului că în restul țării epoca bronzului este relativ bine cunoscută ¹.

O primă încercare de sinteză asupra epocii bronzului din Dobrogea, făcută de D. Berciu în lucrarea *Din istoria Dobrogei*, vol. I, în 1965, nu putea depăși lipsa documentării arheologice. În afara unor considerații generale și a unor sugestii utile pentru cercetarea perioadei tîrzii a epocii bronzului din Dobrogea, autorul citat n-a folosit în mod corespunzător documentarea existentă, ceea ce l-a dus inevitabil la afirmații neîntemeiate.

D. Berciu este de părere că în Dobrogea epoca bronzului începe o dată cu apariția culturii Cernavoda, pe la 2200 î.e.n. ². În lucrări recente ³ s-a arătat că noțiunea de cultură Cernavoda — așa cum a conceput-o D. Berciu — este greșită, deoarece în conținutul așa-zisei culturi Cernavoda ⁴ au fost amestecate trei culturi. S-a arătat de asemenea

¹ Ion Nestor, *Istoria României*, vol. I, 1960, p. 90—132; Dumitru Berciu, *Zorile istoriei în Carpați și la Dunăre*, 1966, p. 140—214.

² D. Berciu, *Din istoria Dobrogei*, vol. I, 1965, p. 57; idem, *Zorile istoriei ...*, p. 140, 150, 152 și urm.

³ Sebastian Morintz și Petre Roman, *Aspekte des Ausgangs des Äneolithikums und der Übergangsstufe zur Bronzezeit im Raum der Niederdonau*, în *Dacia*, N.S., XII, 1968, p. 45—128; aceeași, *Asupra perioadei de trecere de la eneolitic la epoca bronzului la Dunărea de jos*, *SCIV*, 1968, 4, p. 553—571; aceeași, *Über die Übergangsperiode vom Äneolithikum zur Bronzezeit in Rumänien*, comunicare la Simpozionul asupra originii și cronologiei culturii Baden, Nitra-Malé Vozokany, 8—11 decembrie 1969 (sub tipar).

⁴ D. Berciu, *Contribuții la problemele neoliticului în România în lumina noilor cercetări*, 1961, p. 135 și urm.; idem, *Quelques données préliminaires concernant la civilisation de Cernavoda*, în *SlovArch*, XII, 1, 1964, p. 269—280; idem, *Zorile istoriei ...*, p. 132, 152—158; idem, *Din istoria Dobrogei*, p. 57—65.

care este conținutul și problematica celor trei culturi⁵, menținându-se provizoriu denumirile de Cernavoda I, II și III, deoarece ele au fost sesizate pentru prima dată în trei așezări de la Cernavoda. Cultura Cernavoda I aparține epocii eneolitice, iar culturile Cernavoda II și III perioadei de tranziție de la eneolitic la epoca bronzului, perioadă ce se încadrează aproximativ între 2500 (2400) și 1900 î.e.n.⁶. N-avem nici o dovadă că una din cele două culturi ale perioadei de tranziție Cernavoda II sau Cernavoda III — al căror raport de succesiune cronologică este încă discutabil — s-ar fi prelungit în perioada timpurie, în perioada mijlocie și în perioada finală a epocii bronzului, așa cum reiese din lucrarea citată⁷. Insuficienta cunoaștere a materialului arheologic l-a făcut pe autor să illustreze perioada finală a epocii bronzului cu materiale hallstattiene de tip Babadag⁸. Astfel, când în mod obiectiv documentarea era foarte redusă, sarcina autorului ar fi fost să analizeze puținul material existent pentru a prezenta stadiul cunoașterii epocii bronzului din Dobrogea și nu de a împinge materiale proprii perioadei de tranziție în toată epoca bronzului sau a trage altele din prima epocă a fierului spre a mobila o întreagă epocă de circa 800 de ani (1900—1100 î.e.n.).

Din descoperirile făcute pînă în momentul de față în Dobrogea pot fi atribuite epocii bronzului următoarele: mormintele cu ocră din tumul pe care se afla statuia-menhir (Ceamurlia de Jos)⁹, un mormînt cu câteva obiecte de bronz (inele de buclă, saltaleoni și aplice) (Piatra-Frecăței)¹⁰, un vas (Derwent)¹¹, o sabie de bronz de tip micenian (Medgidia)¹², un depozit (?) de bronzuri (Medgidia)¹³, depozitele de bronz

⁵ Vezi nota 3.

⁶ *Dacia*, N.S., XII, 1968, p. 127—128; *SCIV*, 1968, 4, p. 570.

⁷ Dumitru Berciu, *Din istoria Dobrogei*; la p. 62 se arată că la Crivăț, în apropiere de Oltenița, se asociază elemente Cernavoda cu elemente Glina din bronzul timpuriu; la p. 63 se fixează cronologia fazei a III-a a culturii Cernavoda aproximativ în secolul XVI î.e.n., respectiv bronzul mijlociu; la p. 67 se arată că „fondul cultural Cernavoda” a dăinuit probabil „pînă în ultima perioadă a epocii bronzului”.

⁸ D. Berciu sesizează în mod just un nou aspect cultural din Dobrogea și estul Munteniei din etapa finală a epocii bronzului care are în conținutul său, între altele, și elemente tirzii montene. El încearcă să documenteze acest nou aspect prin vasele din mormintele de la Rîmniceul (vezi F. Anastasiu și N. Harțuche, *Cercetări și descoperiri arheologice în raionul Brăila*, în *Danubius*, I, 1967, p. 19, fig. 1/9—10); vasul descoperit în timpul primului război mondial, la 10 km sud de Cernavoda (vezi Carl Schuchhardt, în *PZ*, XV, 1924, p. 27, fig. 45), fragmente de vase de la Piatra-Frecăței (cercetări Petre Aurelian), precum și de la Mlăjițul Florilor (Gh. Ștefan și colaboratori, în *Material*, VI, 1959, p. 646, 648 și fig. 20). În prezent, noul aspect cultural din bronzul final sesizat de D. Berciu poate fi documentat prin descoperirile din jud. Brăila, de la Rîmniceul, Sihleanu (material inedit din cercetările făcute de N. Harțuche și F. Anastasiu) și Brăilița. Materialele de la Piatra-Frecăței, Mlăjițul Florilor și de la sud de Cernavoda citate de D. Berciu pentru ilustrarea noului aspect cultural aparțin în realitate Hallstattului timpuriu de tip Babadag.

⁹ V. Pârvan, *La „statue—menhir” de Hamangia*, în *Dacia*, II, 1925, p. 422 și urm., fig. 4 și 5; V. Canarache, în *SCIV*, 1953, 3—4, p. 712, fig. 1/2.

¹⁰ Descoperire inedită, cercetări Petre Aurelian.

¹¹ Petre Diaconu și Niță Angheliescu, *Urme vechi de locuire în colțul de sud-vest al Dobrogei*, în *Revista muzeelor*, 4, 1968, p. 349, fig. 2.

¹² M. Irimia, *Das mykenische Bronzeschwert aus Medgidia*, în *Dacia*, N.S., XIV (sub tit. par). Cu multă bunăvoință, autorul ne-a oferit pentru informare manuscrisul.

¹³ I. Nestor, *Dépôt (?) de bronze de Medgidia (Dobrogea)*, în *Dacia*, V—VI, 1935—1938, p. 175—189, fig. 1 și 2.

zuri de la N. Bălcescu, Gura Dobrogei¹⁴, Constanța¹⁵ și Techirghiol¹⁶, depozitul de obiecte de aur și bronz de la Poarta Albă¹⁷. În câteva puncte din nord-vestul Dobrogei sînt menționate resturi ceramice din epoca bronzului, dar fără nici o altă precizare și fără ilustrarea acestor materiale¹⁸. Ipotețic au fost atribuite culturii Noua câteva fragmente ceramice descoperite în Dobrogea, la Hirșova și la Limanu¹⁹, și de asemenea unele materiale din sud-estul Munteniei de pe Grădiștea Coslogeni, de la Ulmu și Dorobanțu²⁰.

Din cercetările de pînă acum nu avem nici un indiciu cu privire la existența culturilor Glina și Tei în Dobrogea. Unele afirmații referitoare la prezența culturii Tei în Dobrogea s-au dovedit neîntemeiate²¹. Pînă în prezent nu avem nici o descoperire de tip Glina sau Tei în valea Dunării, la răsărit de lacul Mostiștea²².

În afară de cele prezentate mai sus nu se putea cita — pînă la identificarea și studierea descoperirilor care formează obiectul lucrării de față — nici o așezare și nici un cimitir care să permită sesizarea, chiar într-o formă sumară, a unei culturi materiale din epoca bronzului în sud-estul României. Descoperirile răzlețe menționate mai sus punctau doar anumite momente ale epocii bronzului din zona amintită.

Unele descoperiri făcute încă din 1953 de Muzeul din Călărași nu puteau fi datate cu destulă siguranță, neîncadrîndu-se într-o anumită cultură cunoscută²³. Ele erau atribuite uneori Hallstattului. Studiarea mai atentă a acestor materiale, precum și cercetările făcute în ultimii șase ani au permis definirea unei culturi din epoca bronzului specifică regiunilor din sud-estul României.

Ținînd seama de faptul că prima așezare care ne-a dat prilejul să cunoaștem această cultură este aceea de pe Grădiștea Coslogeni, am adoptat pentru descoperirile de același tip denumirea de cultura Coslogeni²⁴. Prezentăm pe scurt materialele de tip Coslogeni, încercînd apoi să arătăm semnificația lor istorică.

1. *Grădiștea Coslogeni* („La Clinci”). Este situată în Balta Borcea, aproximativ la jumătatea distanței dintre satele Pîrjoaia de pe malul dobrogean și satul Coslogeni (com. Dichiseni) de pe malul stîng al brațului Borcea (fig. 1 și 2). Are lungimea aproximativ pe direcția SV—NE de

¹⁴ A. Aricescu, *Depozitele de bronzuri din Dobrogea*, în *SCIV*, 16, 1965, 1, p. 17—23, 35—38.

¹⁵ M. Irimia, *Un depozit de bronzuri la Constanța*, în *Pontice*, I, 1968, p. 89—105.

¹⁶ A. Aricescu, *op. cit.*, p. 23—26.

¹⁷ Eugen Comșa, *Descoperiri de la Poarta Albă*, în *SCIV*, 16, 1965, 1, p. 149—157.

¹⁸ Idem, *Contribuții la harta arheologică a Dobrogei de nord-vest*, în *SCIV*, 1953, 3—4, p. 747—756, harta de la fig. 1.

¹⁹ Adrian C. Florescu, *Contribuții la cunoașterea culturii Noua*, în *Arheologia Moldovei*, II—III, 1964, p. 199, nota 198, și harta de la fig. 26; A. Aricescu, *op. cit.*, p. 17.

²⁰ Adrian C. Florescu, *op. cit.*, p. 198.

²¹ Valeriu Leahu, *Cultura Tei*, 1966, p. 145.

²² Începînd din 1953, Muzeul de istorie Călărași a efectuat intense cercetări de suprafață pe teritoriul actualului județ Ialomița. Au fost identificate numeroase așezări datînd din neolitic și pînă în epoca feudală. Dintre acestea nu putem cita nici una de tip Glina sau Tei.

²³ N. Anghelescu, *Cercetări și descoperiri arheologice în raioanele Călărași și Slobozia*, în *SCIV*, 1955, 1—2, p. 314, 319, fig. 8.

²⁴ O primă informare asupra acestei noi culturi s-a făcut de către autorii lucrării de față la Sesiunea științifică a muzeelor, din decembrie 1968.

circa 600 m, iar lăţimea de circa 300 m. Cu prilejul cercetărilor de suprafaţă făcute pe grădişte începînd din anul 1953 ²⁵, s-au găsit fragmente ceramice din perioada geto-dacă şi altele care n-au putut fi datate cu precizie. În cursul perieghezei făcute în vara anului 1964 s-au observat în partea de NE a grădiştei cîteva movile scunde, cu suprafaţa de culoare

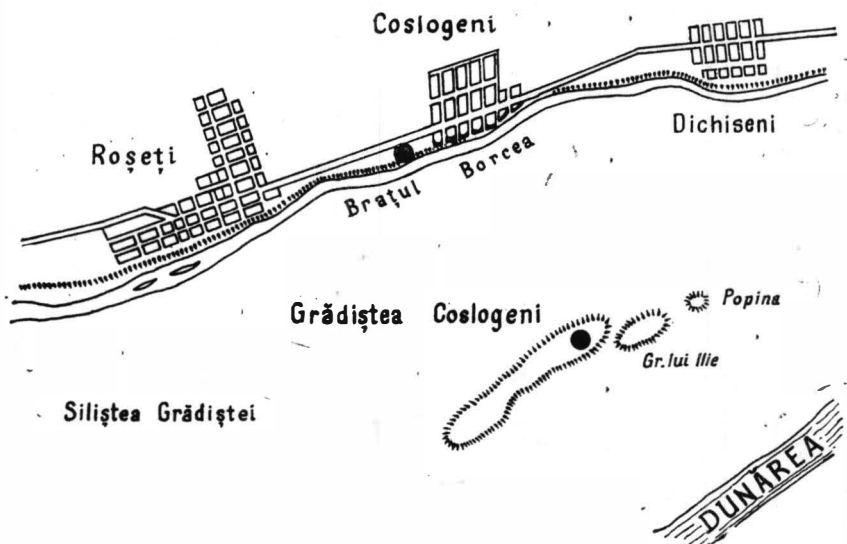


Fig. 2. — Poziţia aşezărilor de pe Grădiştea Coslogeni şi de la Coslogeni-sat.

cenuşie, deosebită de aceea neagră a pămîntului din jurul lor. Pe aceste suprafeţe de culoare mai deschisă s-au găsit oase de animale, fragmente ceramice, pietre şi bucăţi de chirpic ars, scoase la iveală de fierul plugului. Pe baza observaţiilor făcute atunci pe teren şi a studierii materialului adunat de la suprafaţă, s-a putut stabili că pe Grădiştea Coslogeni se află un complex de aşezări (sălăşe) din epoca bronzului, de un aspect încă necunoscut. În cele două şanţuri parelele alăturate, săpate în octombrie 1966 şi în iunie 1968 ²⁶, într-una din movilele-sălăşe s-a constatat următoarea situaţie stratigrafică: 1. în jumătatea de VSV a movilei un strat neolitic cu materiale de tip Hamangia suprapus de 2. o lentilă de pămînt gaben-cenuşiu, respectiv un tumul suprapus de 3. un strat de cultură din epoca bronzului, care depăşeşte limita ENE a aşezării neolitice şi suprafaţa restrînsă a tumulului. Stratul aparţinînd epocii bronzului are grosimea maximă de 1 m şi conţine numeroase fragmente ceramice şi oase de animale. Pe un nivel de arsură, care marchează o locuinţă de la baza stratului de cultură, s-au găsit cîteva vase sparte, dar cu fragmentele păstrate pe loc.

Din punct de vedere tehnic distingem două categorii ceramice. Primei categorii îi aparţin vasele de factură grosolană, din pastă cu cioburi pisate, bine frămîntată, rezistentă, avînd suprafaţa zgrunţuroasă de cu-

²⁵ Niţă Anghelescu, *op. cit.*, p. 314.

²⁶ Cercetările au fost efectuate de Sebastian Morintz, Niţă Anghelescu şi A. Anastasiu.

loare variabilă între cărămiziu-cenușiu și negru-cenușiu. Forma cea mai frecventă din această categorie este reprezentată de vasul așa-zis în formă de sac, sau mai corect borcan, de dimensiuni mijlocii, avînd sub buză o bandă în relief netedă (fig. 3/1, 2, 4, 6; 4/1, 2, 6), mai rar cu alveole sau creștături (fig. 4/4, 5). A doua categorie ceramică o formează vasele din pastă mai fină, uneori cu nisip, bine frămîntată, cu suprafața lustruită, de culoare variabilă între cărămiziu-cenușiu și negru-cenușiu. Ca forme distingem din nou vasul-borcan („sac”), avînd de cele mai multe ori sub buză o bandă netedă în relief, pe care sînt plasate uneori proeminente alungite vertical (fig. 5/2; 6/2), vase bitronconice cu două torți pe pîntece; vase aproximativ bitronconice, avînd torți de forma unor potcoave reliefate pe corpul vaselor (fig. 3/8); vase înalte, zvelte, avînd profilul ușor arcuit continuu de la buză pînă la fund (fig. 5/3; 6/3); castroane adînci cu marginea ușor evazată, avînd uneori buza îngroșată spre exterior, ceea ce îi dă un aspect de tiv (fig. 4/3); căni cu corpul bombat, scund, cu patru proeminente, gît strîmt și marginea cu „tiv” (fig. 5/1; 6/1); unele fragmente de căni indică o formă askoidală.




Fig. 3. — Grădiștea Coslogeni. Fragmente ceramice din așezare.

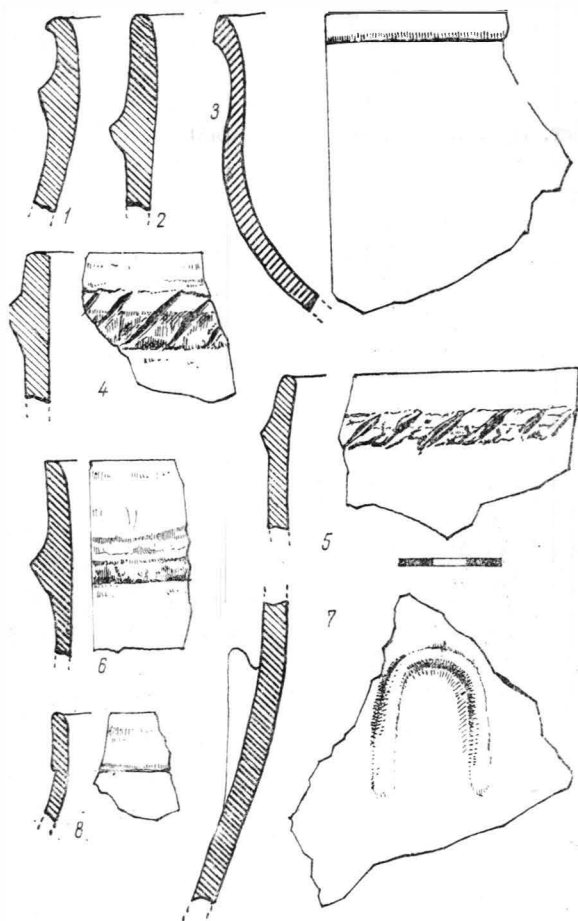


Fig. 4. — Grădiștea Coslogeni. Fragmente ceramice din așezare.

Remarcăm frecvența vaselor-borcan cu bandă reliefată, netedă sub buză, a vaselor bitronconice avînd pe pîntece două torți arcuite în sus și a castroanelor cu marginea evazată și cu „tiv” în exterior.

2. Călărași-Măgureni. În 1960, cu prilejul surpării unei porțiuni din malul stîng al brațului Borcea, în dreptul Fabricii de gheață Călărași (fig. 1), s-a putut observa în ruptura malului vatra unui bordei. Din pămîntul prăbușit s-au cules numeroase fragmente de vase și apoi, prin săparea unei casete pe mal, au fost salvate resturile materialului rămas în interiorul locuinței²⁷. Din materialul ceramic astfel recuperat s-au putut reconstitui total sau parțial opt vase (fig. 7—10). Forma predominantă este vasul bitronconic de factură grosolană sau mediocră, de dimensiuni

²⁷ Cercetări Niță Angheliescu.

mari sau mijlocii (fig. 7/3 ; 8/1, 3), cu suprafața uneori lustruită, iar alteori numai netezită, de culoare cărămiziu-cenușie sau castaniu-cenușie, neuniformă, cu pete de nuanțe mai închise. Această formă apare în mai multe variante : 1, aproape perfect bitronconică (fig. 8/2) ; 2, scundă cu mijlocul bombat (fig. 8/1) sau 3, înaltă cu profil prelung arcuit (fig. 7/3 ; 8/3). Sînt prezente în toate cazurile două torți groase avînd secțiunea ovală și uneori, la partea superioară, butoni (fig. 8/3). Butoni apar, în unele cazuri, și pe corpul vasului, deasupra torților (fig. 8/1). Unele vase de acest tip au sub margine o bandă reliefată, netedă, sub care, într-un caz, apar benzi în formă de cîrlige (fig. 8/3). O altă formă este vasul-borcan („sac”) cu buza ușor îngroșată, avînd dedesubt o bandă în relief, netedă (fig. 7/4). În continuare menționăm un vas scund, cu corpul bombat care se îngustează spre gură, avînd marginea ușor răsfrîntă cu buza îngroșată (fig. 7/2).

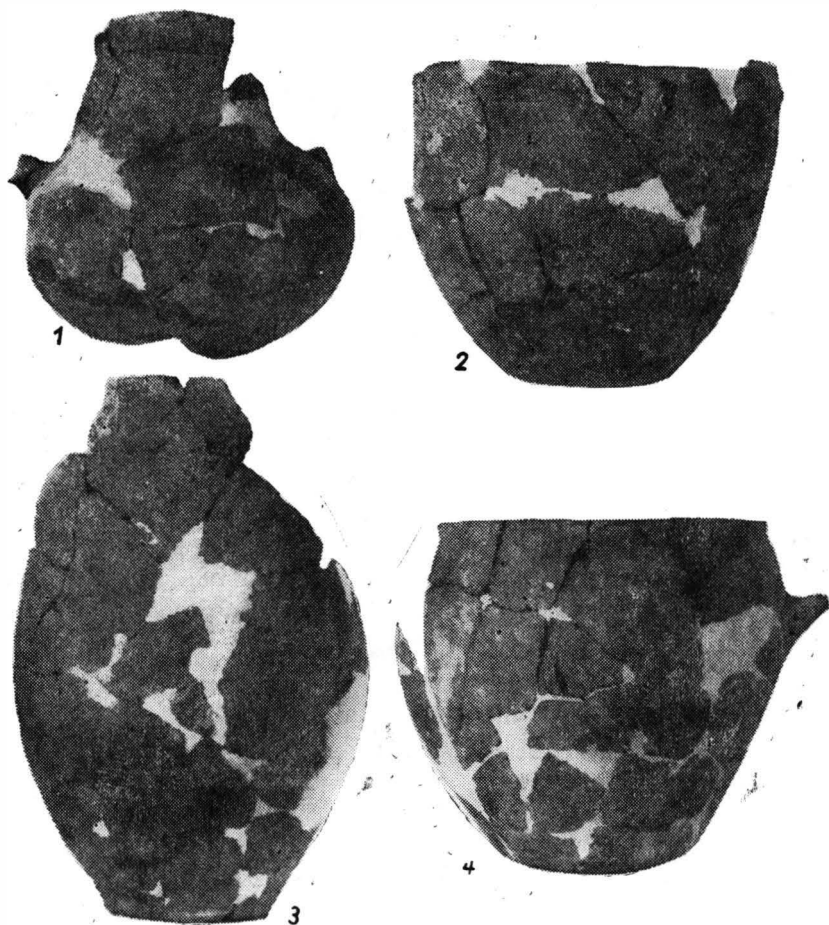


Fig. 5. — Grădiștea Coslogeni. Vase de lut ars din așezare.

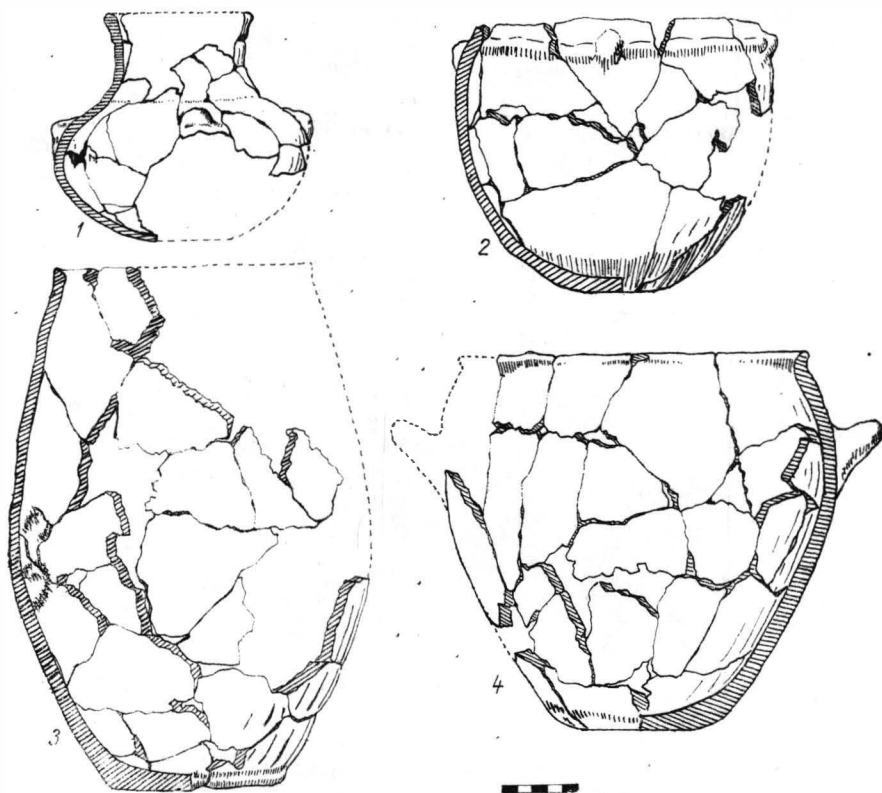


Fig. 6. — Grădiștea Coslogeni. Vase de lut ars din așezare.

Deosebit de interesant este un vas mare cu înălțimea de 0,61 m, de bună calitate, cu corpul bombat, cu deschiderea largă și marginea îngroșată, ca un tiv lat, avînd pe umăr patru torți cu secțiunea ovală, cu butoni rupți din vechime (fig. 9/a, b; 10). Torțile au un rol mai mult ornamental. Prin aspectul lor și prin felul cum sînt aplicate par a imita torți de metal. Între torți apar patru proeminente realizate prin împingere din interior. Deasupra acestor proeminente, precum și deasupra torților se află cîte un ornament reliefat și incizat în formă de potcoavă. Gîtul vasului este ornamentat cu o bandă de linii incizate în zigzag avînd în interior puncte adîncite. Acest ornament adîncit este incrustat cu alb. Avînd în vedere tehnica în care a fost lucrat vasul, suprafața cu lustru de culoare castanie deschisă neuniformă, cu pete castanii spre negru, torțile și marginea cu „tiv”, el aparține aceluiași grup cultural ca și celelalte materiale, deși prin aspectul său general este unic.

3. *Andolina* (com. Ciocănești, jud. Ialomița). În 1962, în timp ce se executau săpături arheologice în necropola birituală geto-dacică situată pe mal, la nord de Grădiștea Ulmilor, în partea de sud-est a satului An-

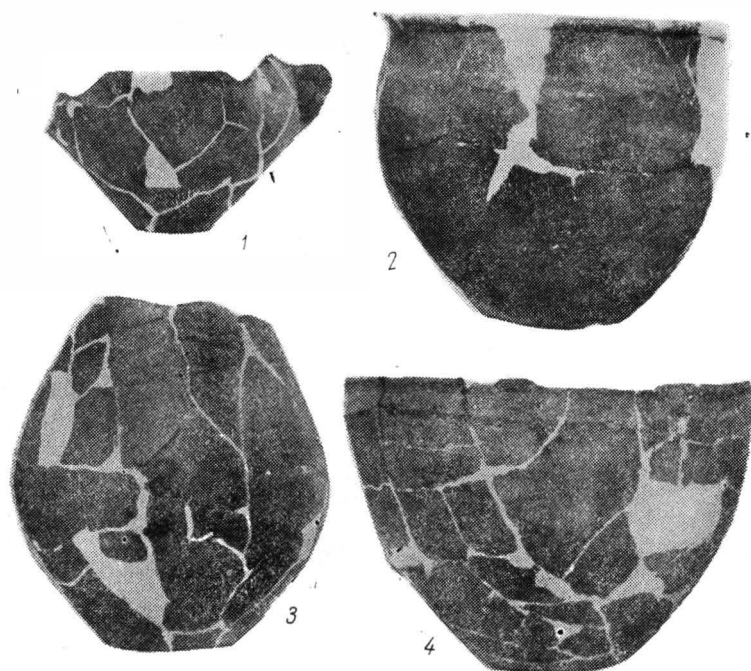


Fig. 7. — Călărași-Măgureni. Vase de lut ars din așezare.



Fig. 8. — Călărași-Măgureni. Vase de lut ars din așezare.

dolina (fig. 1), s-a produs surparea unei importante porțiuni din mal. Ruptura a dat la iveală în mal un strat de cultură din epoca bronzului. Din pământul prăbușit s-a adunat o mare cantitate de fragmente ceramice, chirpic ars și oase de animale ²⁸.

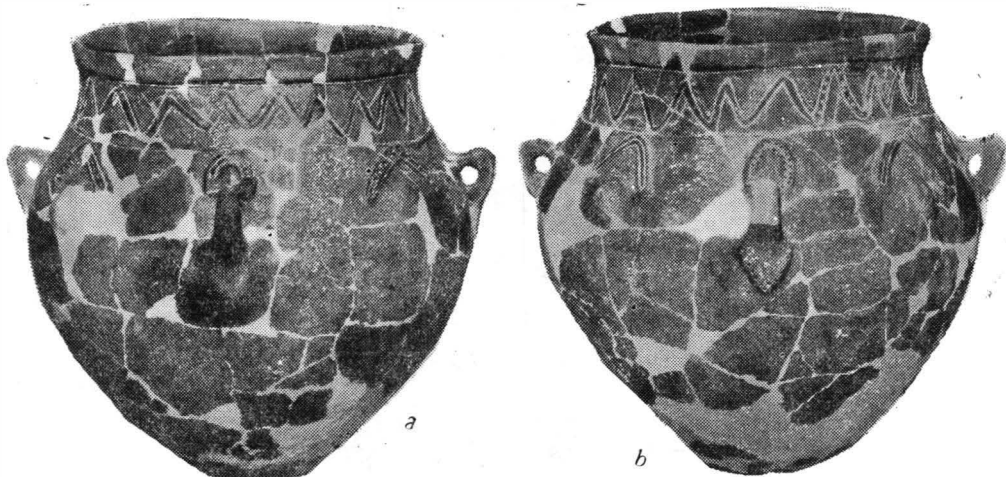
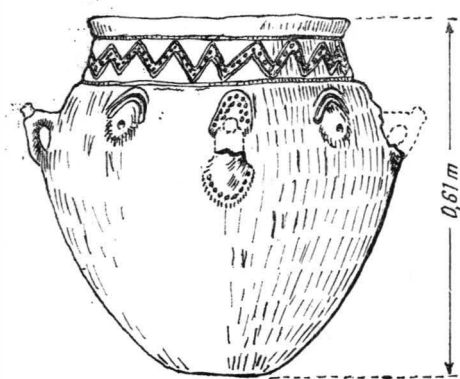


Fig. 9. — Călărași-Măgureni. Vas de lut ars din așezare.

Fig. 10. — Călărași-Măgureni.
Vas de lut ars.



Din resturile de vase adunate (fig. 11—13) se remarcă un număr limitat, dar foarte caracteristic, de forme: 1. vase-borcan cu marginea aproape dreaptă sau ușor curbată spre interior, avînd uneori buza mai mult sau mai puțin îngroșată în exterior. Sub margine se află o bandă puternic reliefată, cu secțiunea triunghiulară, cu suprafața netedă (fig. 11/1—4; 12/2—5; 13/1, 3) și foarte rar alveolată (fig. 13/2). Pe unele vase apar apucători din bandă reliefată în formă de potcoavă (fig. 13/4); 2. castroane adînci și oale cu corpul bombat și marginea ușor evazată, avînd buza îngroșată în exterior cu aspect de „tiv” (fig. 11/5—7; 12/1, 3, 4). Toate castroanele aparțin categoriei ceramice îngrijit lucrate, cu

²⁸ Cercetări Niță Anghelescu și A. Anastasiu.




Fig. 11. — *Andolina*. Fragmente ceramice din așezare.

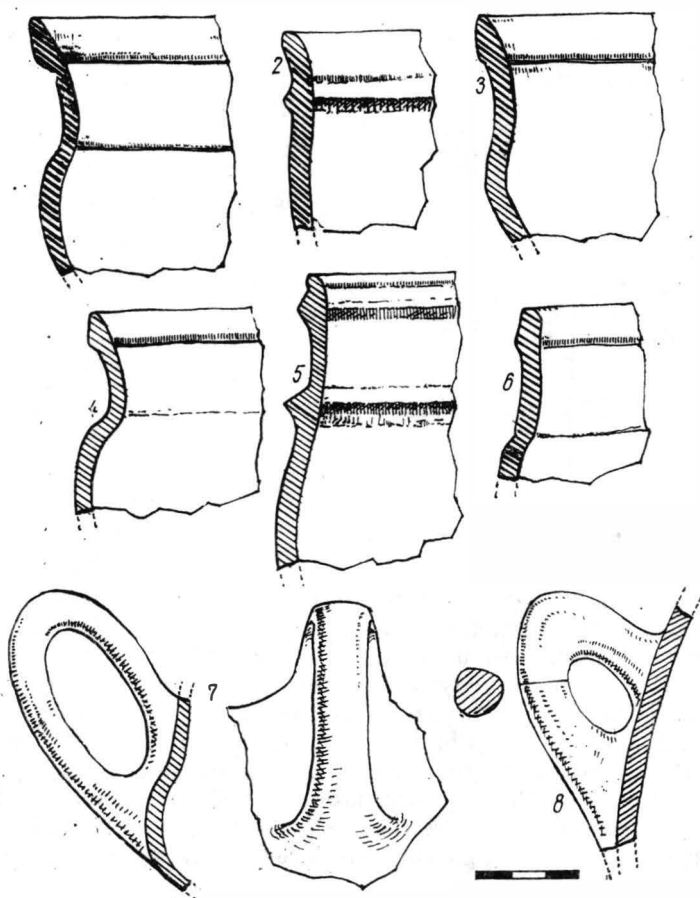


Fig. 12. — *Andolina*. Fragmente ceramice din așezare.

suprafața lustruită; 3. vase relativ bitronconice, cu câte două torți (fig. 12/8) pe pîntec; 4. cești cu torți supraînnălțate (fig. 12/7), avînd suprafața lustruită. Remarcăm marea frecvență a acestei forme la Andolina în raport cu celelalte așezări similare.

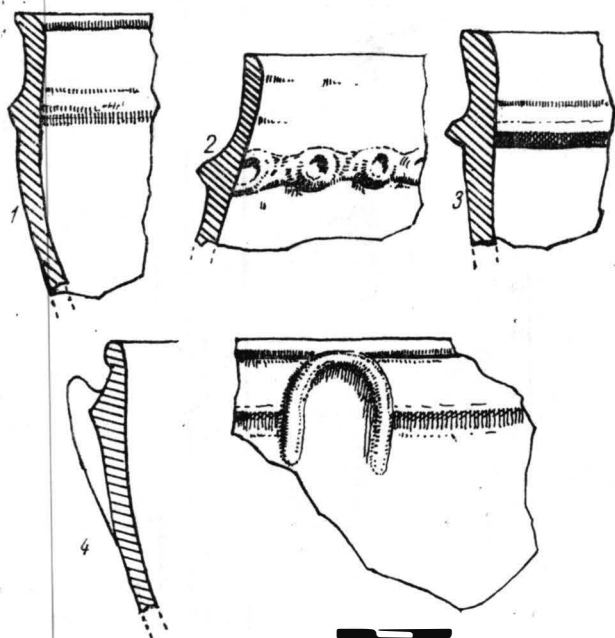


Fig. 13. — Andolina. Fragmente ceramice din așezare.

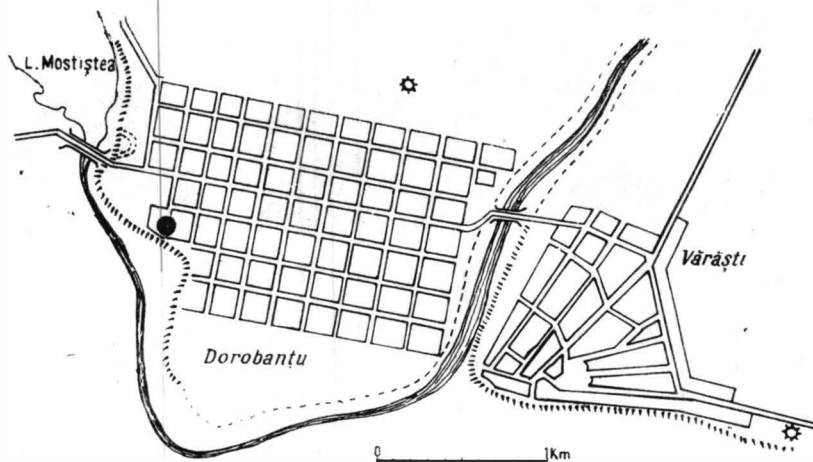


Fig. 14. — Dorobanțu. Poziția așezării de tip Coslogeni.

4. *Dorobanțu* (jud. Ialomița). Într-o perieghetză efectuată în primăvara anului 1954 pe malul de est al lacului Mostiștea, în partea de vest a satului Dorobanțu (fig. 1 și 14), la distanța de 350 m de șoseaua Oltenița-




Fig. 15. — Dorobanțu. Fragmente ceramice din așezare. 5, fragment de vas de tip Tei.

Călărași, pe un fost izlaz ușor înclinat situat în cotul pe care-l face privalul Bătrîna — canal de legătură între lacurile Mostiștea și fostul lac Boian — s-a observat, cu prilejul arăturilor adânci cu tractorul, o suprafață cenușie-albicioasă de circa 1 000 m², cu numeroase fragmente ceramice, oase și pietre. În urma unui mic sondaj executat în acel loc s-au găsit resturi de pereți de chirpic ars, vetre suprapuse, multe fragmente de vase, două roțițe de lut ars, lame de silex, un ciocan de piatră șlefuită, două patine de os și oase de animale ²⁹.

²⁹ Niță Angheliescu, *op. cit.*, p. 319, 320, fig. 8.

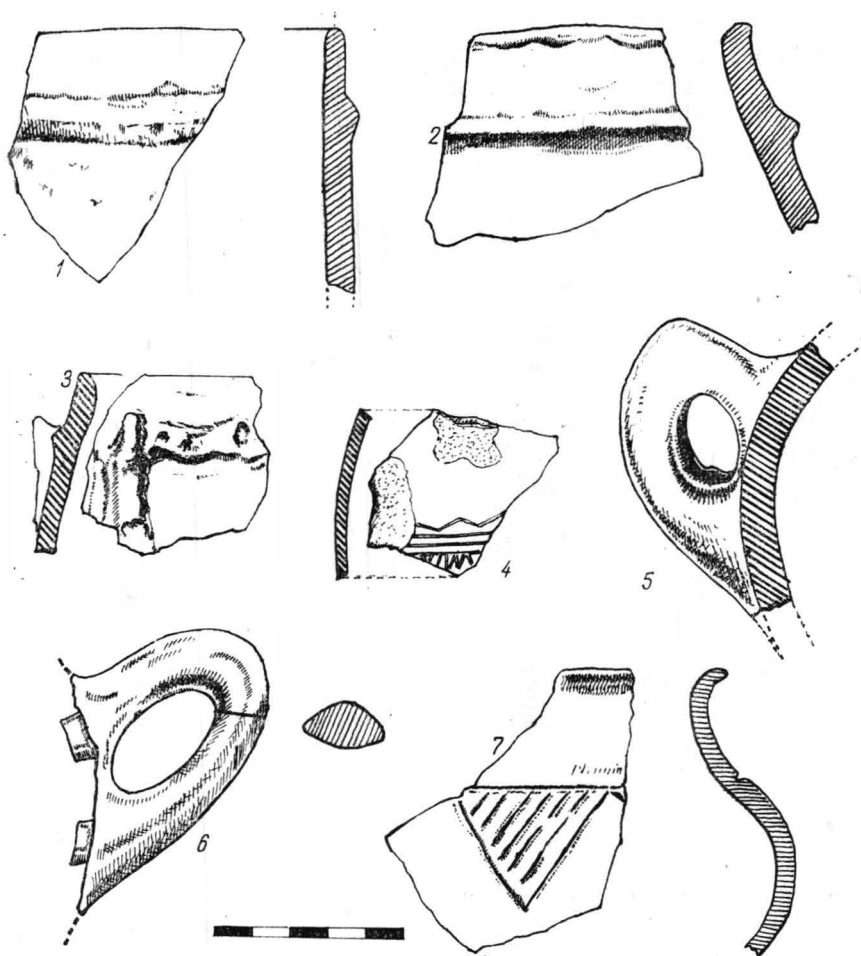


Fig. 16. — Dorobanțu. Fragmente ceramice din așezare. 4, fragment de vas de tip Tei.

Între timp, pe așezare s-au construit casele și anexele a două gospodării particulare. Pentru a spori documentarea cu privire la problema care ne preocupă, în 1969 s-au făcut noi cercetări în așezarea de la Dorobanțu. S-au săpat două șanțuri în curtea locuitorului Preda Drăgan și un al treilea în curtea lui Belu Vasile. Cercetările n-au putut fi extinse pentru a se urmări locuințe. Stratul de cultură relativ sărac are grosimea pînă la 1 m ³⁰.

Și în așezarea de la Dorobanțu materialul cel mai caracteristic îl constituie ceramica (fig. 15—17). Ea se prezintă din punct de vedere tehnic sub două aspecte: 1. ceramică din pastă grosolană cu suprafața poroasă, uneori mai mult sau mai puțin netezită, reprezentată în primul rînd de vasul „sac” (borcan), avînd sub margine banda reliefată netedă

³⁰ Cercetări Niță Anghelescu și A. Anastasiu.

și mai rar alveolată (fig. 15/1, 2; 16/1, 2), precum și de vasul bitronconic cu două torți pe pîntece (fig. 15/5, 10, 12; 16/5, 6); 2. ceramică mai îngrijit lucrată, uneori din pastă fină, cu suprafața lustruită, principalele forme fiind vasele zvelte bitronconice cu două torți, oalele scunde de ase-



Fig. 17. — Dorobanțu. Vase de lut ars din așezare.

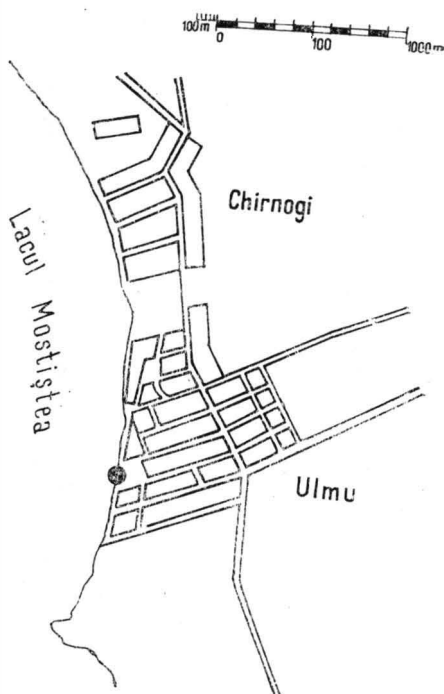


Fig. 18. — Poziția așezării de tip Coslogeni de la Ulmu.

menea bitronconice avînd pe pîntec două torți precum și două reliefuri în formă de potcoavă (fig. 17/1), castroanele cu marginea răsfrîntă și buza îngroșată și ceștile cu cîte două torți, supraînălțate (fig. 17/2), prevăzute uneori cu butoni (fig. 15/7). Vasele cu suprafața ornamentată sînt extrem de rare. În așezarea de la Dorobanțu au apărut doar două fragmente de vase de factură bună, cu suprafața lustruită ornamentată în exterior cu motive realizate din linii adînc incizate și încrustate cu alb (fig. 15/5; 16/4, 7).

5. *Ulmu* (jud. Ialomița). Cu prilejul cercetărilor de suprafață efectuate în vara anului 1957³¹ pe malul de nord-est al lacului Mostiștea, în marginea satului Ulmu (fig. 1, 18) pe locul numit „La Caraman” s-a observat în mal un strat de pămînt cenușos cu multe fragmente ceramice, bucăți de chirpic și oase, resturi care indică o așezare din epoca bronzului. Așezarea are aspectul unei movile din care se păstrează aproximativ jumătate, pe o suprafață de circa 600 m², restul fiind distrus

³¹ Cercetări Niță Anghelescu.




Fig. 19. — *Ulmu*. Fragmente ceramice din așezare.

prin prăbușirea malului înalt, ros în decursul mileniilor de apele lacului Mostiștea.

În lunile mai-iunie 1969 ³², așezarea a fost cercetată prin mai multe șanțuri paralele, alăturate, aproximativ perpendiculare pe linia malului. Stratul are grosimea maximă de 1,50 m în partea de vest și scade treptat spre est. Este format din pături de clisă gălbuie, de arsură de culoare castaniu-roșcată și de cenușă, care se succed în mare număr. Stratul de

³² Cercetări Niță Angheliescu, A. Anastasiu și Sebastian Morintz.




Fig. 20. — Ulmu. Fragmente ceramice din așezare.

cultură este tăiat în unele locuri de gropi din vremea locuirii așezării, precum și de câteva gropi recente. Cu excepția unei mănuiși de amforă grecească, a câtorva cioburi feudale timpurii de tip Dridu și a unora din zilele noastre, bogatul material arheologic recoltat aparține epocii bronzului. Ca pretutindeni predomină cantitativ ceramica. Chiar dacă vom reuși să deosebim faze evolutive pe baza ceramicii din diferite niveluri, stadiul preliminar ne permite să afirmăm că în ansamblu materialul e unitar și specific unei singure culturi.

Distingem aceleași două mari categorii ceramice. Între vasele lucrate din pastă grosolană cu cioburi pisate și cu suprafața poroasă și vasele din pastă fină cu suprafața lustruită există o întreagă gamă de nuanțe




Fig. 21. — Ulmu. Fragmente ceramice și topor de piatră (11) din așezare.

privind aspectul tehnic, care se apropie mai mult de prima sau de a doua categorie, astfel că e greu de fixat limita dintre cele două categorii. Formele aparțin aproape exclusiv sau procentual mai mult uneia din cele două categorii. Principalele forme sînt patru, și anume :

1. Vasul în formă de borcan (fig. 19 — 20) aparține numai categoriei grosolane, chiar dacă uneori este mai îngrijit lucrat, avînd suprafața netezită. Are sub margine banda reliefată netedă și numai în rare cazuri alveolată sau crestată oblic. Pe banda orizontală care încinge vasul au fost aplicate proeminențe alungite vertical, proeminența maximă ca o creastă fiind la partea superioară. Acestea au servit desigur ca apucători.

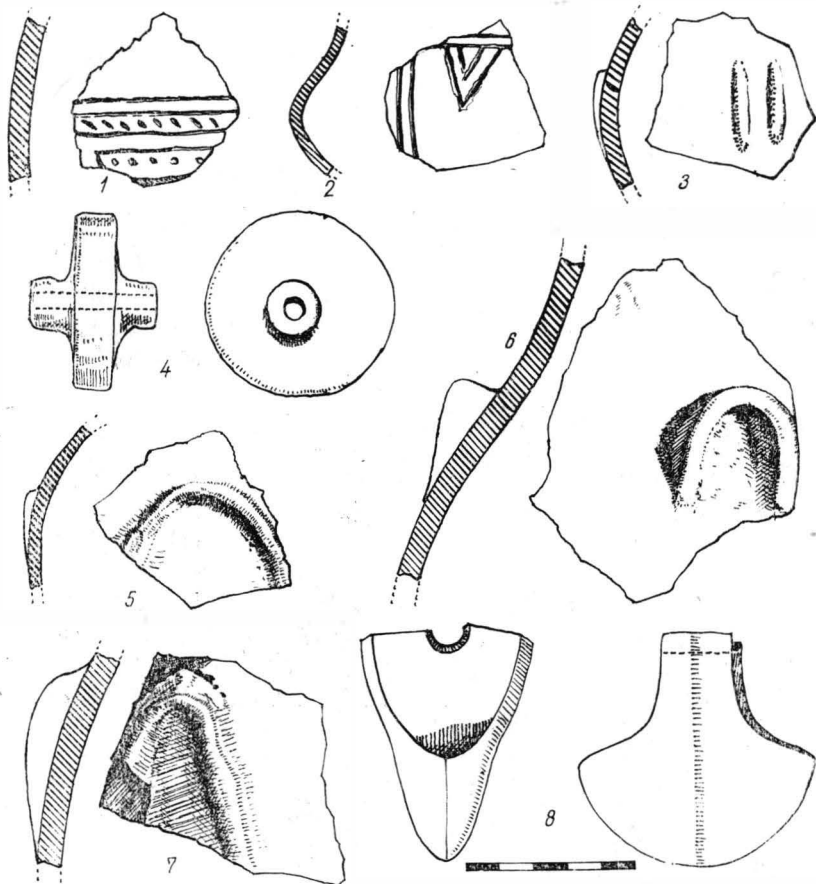


Fig. 22. — *Ulmu*. Fragmente de vase; 4, roțiță de lut ars; 8, topor de piatră.

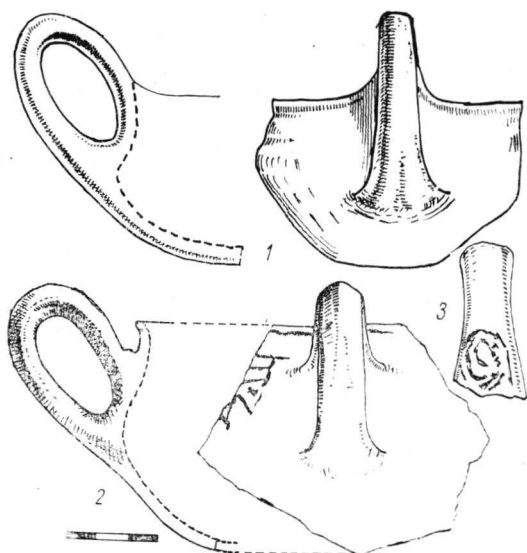


Fig. 23. — *Ulmu*. Fragmente de vase de lut ars din așezare. 3, fragmentul unei torți de ceașcă de tip Tei.

Același scop l-au avut și cele două benzi scurte, oblice, în relief, plasate în unghi sub banda orizontală.

2. Vasul bitronconic zvelt, cu două torți verticale plasate pe zona diametrului maxim sau imediat deasupra sa. Caracteristica acestor torți groase în secțiunea transversală ovală este profilul lor de aspect unghiular și nu arcuit uniform. Din punct de vedere tehnic vasele mari bitronconice aparțin categoriei grosolane și mai ales aspectului intermediar către categoria de factură îngrijită.

3. Castroane cu umăr bombat și marginea arcuită spre exterior (fig. 21/9). Uneori o linie orizontală ușor adâncită delimitează gîtul de umărul vasului și buza de gît. Umărul castroanelor, care în totalitatea lor aparțin categoriei ceramice de factură bună, a fost prevăzut uneori cu mici benzi verticale alăturate câte două, avînd suprafața lustruită ca și restul vasului (fig. 22/3).

4. Cesti cu umăr ușor bombat și marginea mai mult sau mai puțin răsfrîntă. Torți supraînălțate cu secțiunea lată, ovală sau romboidală au partea superioară plasată pe buză (fig. 23/15) și mai rar sub buză (fig. 21/3 ; 23/2). Materialul de care dispunem este exclusiv fragmentar, încît nu putem preciza în ce măsură au fost mai numeroase cestiile cu o toartă sau cu două torți.

Reliefulurile în formă de potcoavă ce apar pe numeroase fragmente ceramice provin din vase de factură bună sau mediocră, cu profil bombat sau bitronconic, foarte probabil oale (fig. 21/10,12 ; 22/5 — 7). Marginea unui fragment de vas indică forma unei căni-askos.

Vasele propriu-zis ornamentate au fost rare. Ornamentele apar pe cesti și mai rar pe castroane (și constau din benzi de linii (fig. 21/1,9) între care uneori apar puncte (fig. 21/6 ; 22/1), din șiruri de triunghiuri sau din combinații de benzi și triunghiuri (fig. 21/2 — 4 ; 22/2). Asemenea ornamente au fost executate prin incizii. Ele poartă uneori urme de incrustare cu alb. Pe o tortiță de vas apare un ornament spiralic executat prin incizii și înțepături (fig. 22/3).

În așezarea de la Ulmu s-au mai găsit, pe lângă numeroase oase de animale (oaie, porc, bou, cîine), rișnițe de piatră, sule și măciuci de os, fusaiole și roțițe de lut ars (fig. 22/4), un topor de piatră (fig. 22/8), unelte și așchii de silex, trei obiecte de bronz fragmentare, puternic oxidate, precum și bucăți de zgură cu bronz. Piese de bronz descoperite la Ulmu sînt primele de acest fel aparținînd culturii Coslogeni. Este vorba de un cuțit, o brățară și un ac (fig. 24). Deși fragmentar și destul de rău conservat, acul prezintă unele elemente care permit încadrarea cronologică a sa și respectiv a mediului cultural în care a apărut. S-a găsit la adîncimea de 0,60 m, deci aproximativ la mijlocul stratului de cultură. Aparține tipului de ac cu placă rombică cu ornament „au repoussé”. Fragmentul păstrat are lungimea totală de 8,9 cm, acul avînd 4,2 cm, iar placa 4,7 cm. Acul a fost realizat prin îndoirea unei foi înguste de bronz în felul unui tub. Ornamentul „au repoussé ” formează un romb pe marginea plăcii și un altul mai mic pe mijlocul plăcii. La centrul rombului mic, și deci la centrul plăcii rombigice, se află o proeminență mai mare, iar altele mai mici plasate simetric pe spațiul dintre cele două romburi. Toate aceste proeminențe sînt realizate prin apăsare pe reversul plăcii rombigice.

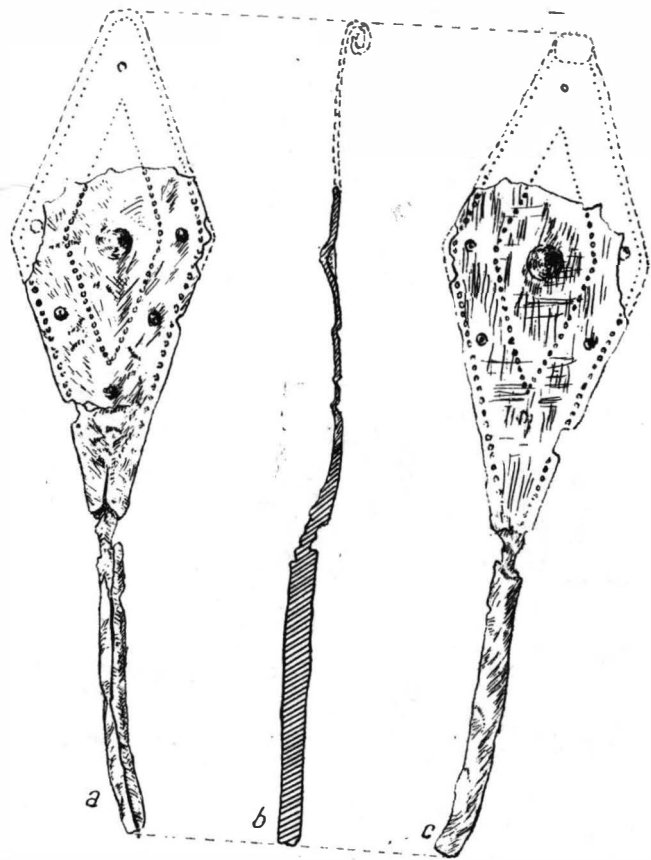


Fig. 24. — „Ac” de bronz cu placa rombică ornamentată „au repoussé”. a, avers; b, profil; c, revers.

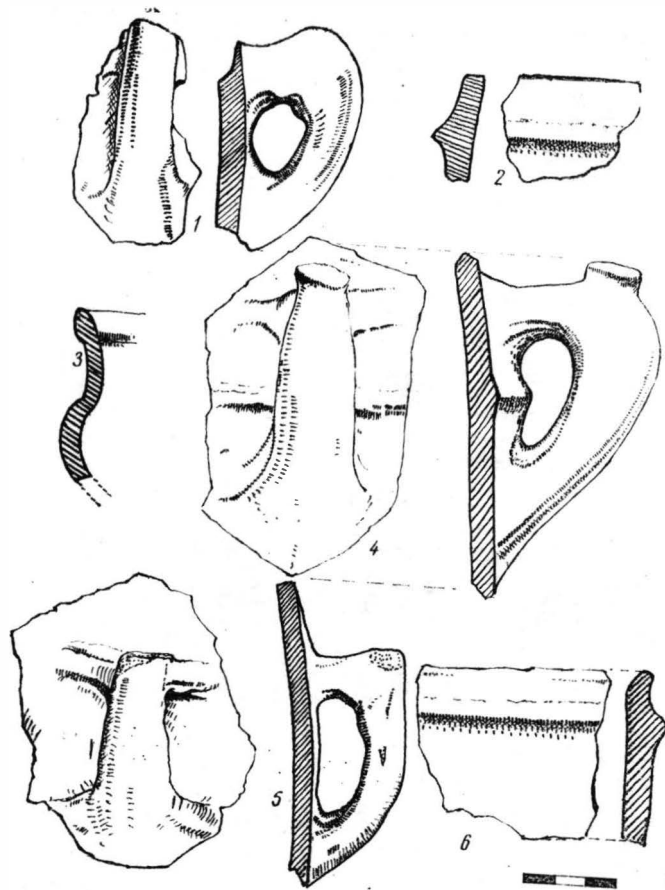


Fig. 25. — Fragmente ceramice. 1, 4, Rasa; 2, Grădiștea Stoicii; 3, Potcoava; 5, 6, Jegălia.

6. *Ulmeni* (jud. Ilfov). În anii 1966 — 1967 s-au făcut săpături în partea de sud a comunei Ulmeni, satul Tăușanca, pe botul de deal situat la vest de eleșteu, într-o așezare eneolitică de tip Cernavoda I³³. Cu acest prilej s-au găsit la partea superioară a stratului eneolitic urme de locuire din epoca bronzului. Este vorba de fragmente de vase-borcan avind sub margine caracteristica bandă în relief, netedă și mai rar alveolată.

7. *Potcoava* (com. Independența, jud. Ialomița). În dreptul satului (fig. 1), pe malul înalt din partea de sud a bălții Barza s-a descoperit în 1955³⁴, pe lângă materiale de la sfârșitul culturii Gumelnița, un fragment ceramic din epoca bronzului. Acesta provine de la un castron cu corpul bombat, marginea ușor evazată cu buza îngroșată (fig. 25/3).

8. *Rasa* (jud. Ialomița). La nord de sat, pe malul de est al lacului Gălățui, în punctul numit „Cherhana” (un vechi loc de pescărie) s-au găsit câteva fragmente ceramice aparținând culturii de tip Coslogeni³⁵. Menționăm dintre acestea două torți de vas (fig. 25/1,4).

9. *Grădiștea* (jud. Ialomița). În partea de est a satului, la câteva sute de metri distanță de primele case se află o movilă situată în imediata apropiere a malului abrupt al fostului lac Călărăși. În dreptul acestei movile din punctul denumit de noi în mod convențional „Cocomeanca A”, au fost culese în 1955³⁶ din malul surpat mai multe fragmente ceramice din epoca bronzului. Remarcăm o toartă cu secțiunea triunghiulară, un fragment de vas cu benzi paralele în relief, un fragment de vas cu briu alveolar etc. Materialul aparține aceluiași tip Coslogeni.

10. *Ceacu* (jud. Ialomița). La sud-vest de sat (fig. 1), la circa 1 km vest de Valea Plopului, malul nordic al fostului iezor Călărăși se subțiază pînă la dispariție asigurind un alt vad, care pe vremuri purta numele de vadul Iorgu Iordănescu. În partea de vest a acestui vad, la circa 200 m distanță de malul care pe măsură ce se întinde spre apus crește în înălțime, la adîncimea de 1,50 m de la suprafața actuală au fost observate în 1956³⁷ vase de lut (fig. 26/1—3). O dată cu vasele au mai fost scoase și alte fragmente ceramice și o rîșniță primitivă fragmentară. Puținele resturi ceramice găsite la Ceacu au permis reconstituirea a trei vase: 1. vas-borcan lucrat în tehnica grosolană, cu bandă în relief sub margine, prevăzută cu patru proeminențe (fig. 26/2); 2. vas lucrat în tehnica îngrijită, care probabil a avut inițial două torți groase cu secțiunea ovală, corp bombat, culoare cărămiziu-castanie neuniformă (fig. 26/1); 3. vas lucrat în tehnica îngrijită, care de asemenea a avut — credem — două torți suprainălțate, suprafața bine netezită de culoare neagră-castanie. Marginea îngroșată se reliefează ca un tiv. O altă dungă delimitează gîtul de corpul bombat al vasului (fig. 26/3).

11. *Coslogeni* (com. Dichiseni, jud. Ialomița). Cu prilejul periegezei făcute în 1962³⁸ pe malul stîng al brațului Borcea, în dreptul km 80 s-au

³³ Cercetări Sebastian Morintz și Barbu Ionescu.

³⁴ Cercetări Niță Angheliescu.

³⁵ Idem.

³⁶ Idem.

³⁷ Idem.

³⁸ Cercetări Vasile Culică.



Fig. 26. — Vase de lut ars din așezarea de la Ceacu.

găsit câteva fragmente ceramice din epoca bronzului. Unele dintre acestea, ca de exemplu un fragment de castron cu marginea îngroșată sub formă de tiv și o toartă de vas bitronconic, au analogii în așezările prezentate mai sus. În afară de acestea menționăm un fragment de castron adânc avînd un ornament din linii realizate prin împunsături succesive și puncte făcute în același mod (fig. 32/2), o toartă suprainălțată cu buton (fig. 32/3 ; 33/2), precum și un fragment de ceașcă cu toartă suprainălțată. Aceasta din urmă are suprafața lustruită și culoarea neagră de aspect hallstattian. Ultimele trei fragmente ceramice nu sînt proprii conținutului așezărilor prezentate mai sus. N-avem nici un indiciu stratigrafic cu privire la materialele descoperite în punctul respectiv.

12. *Jegălia* (jud. Ialomița). În martie 1970, au fost reluate cercetările pe grindul situat între brațul Borcea și satul Beilic ³⁹, în scopul obținerii unor noi date în legătură cu tezaurul de monede romane republicane, descoperit în 1968. S-a constatat că aici există o întinsă așezare getică. Printre materialele arheologice strînse de pe terenul arat se află și câteva fragmente ceramice din epoca bronzului, de tip Coslogeni. Menționăm un fragment de borcan cu bandă netedă în relief și o toartă cu profil unghiular la partea superioară (fig. 25/5,6).

13. *Grădiștea Stoicii* (sat Stelnica, com. Maltezi, jud. Ialomița). În Balta Borcea, la est de satul Stelnica și la nord de podul Fetești-Cerna-

³⁹ Cercetări Niță Anghelescu.

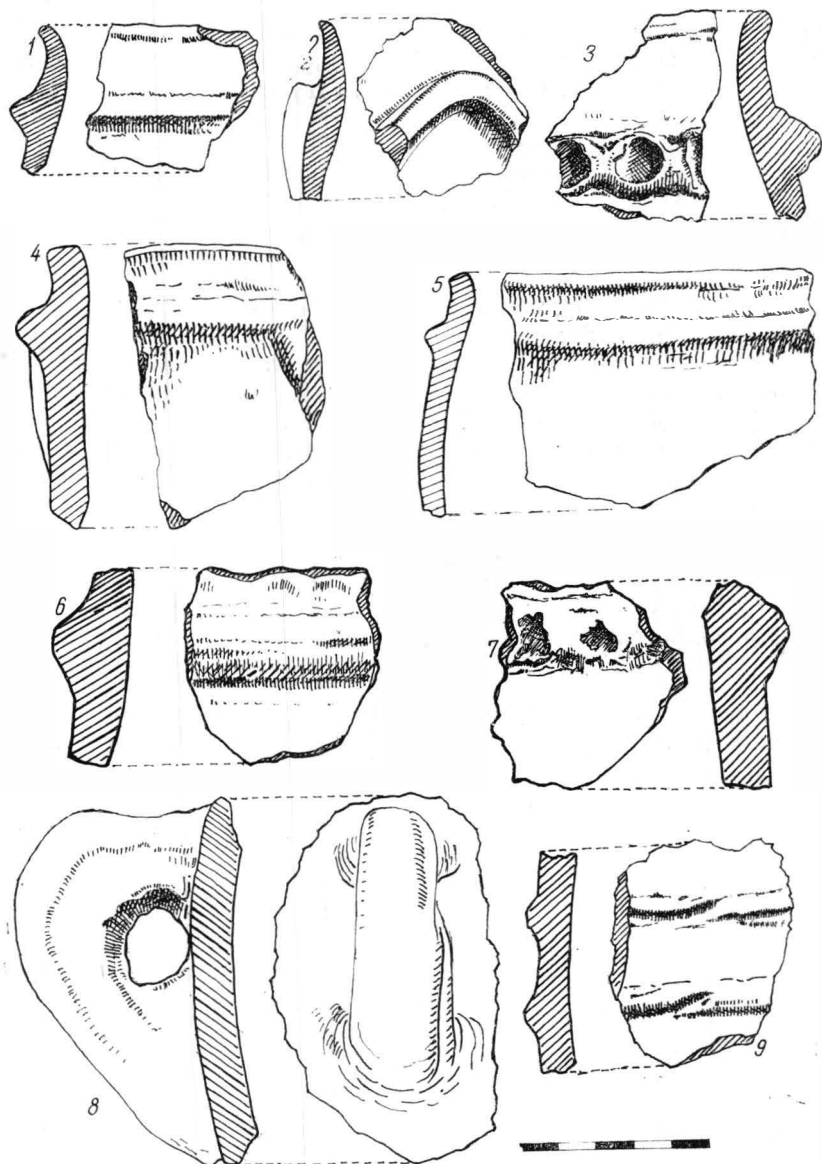


Fig. 27. — Fragmente ceramice. 1—5, Lupșanu; 6—7, Valea Seacă; 8, Nucel.

voda, în apropiere de malul Dunării se află Grădiștea Stoicii. Aceasta are forma aproape rotundă și se ridică deasupra nivelului actual al bălții cu circa 1,50 — 2 m. Într-o perieghetză efectuată în vara anului 1962 ⁴⁰ au fost adunate de pe grădiște, printre altele, un fragment de vas-borcan cu bandă netedă în relief, tipic culturii Coslogeni (fig. 25/2).

⁴⁰ Idem.

14. *Lupșanu* (jud. Ialomița). Cu prilejul cercetării de suprafață efectuate în luna martie 1970 ⁴¹, la circa 5 km depărtare de sat, la aproape 2 km sud-vest de Movila Petrii, la circa 1 500 m de valea Argovei și la 300 m sud de fundul Văii Căpitanului, în dreptul heleșteului nr. 3 al C.A.P. Radu Vodă, pe o suprafață de aproximativ 2 hectare au fost observate 14 ridicături ale solului a căror culoare cenușie este vizibilă de la distanță. Au înălțimea variabilă între 0,20 și 0,80 m. Pe suprafața acestor movile s-au găsit numeroase bucăți de chirpic ars, oase de animale și fragmente de tip Coslogeni (fig. 27/1 — 5).

15. *Nucetu* (jud. Ialomița). La circa 500 m de satul Nucet, în punctul de contact al văilor „Seacă”, „Gerului” și „Lupșani”, pe înălțimea în formă de pinten dinspre nord, s-au găsit la suprafața solului bogate urme de locuire din epoca bronzului, perioada migrațiilor (secolul al IV-lea), feudalismul dezvoltat (secolele XVI-XVII) ⁴².

Dintre materialele epocii bronzului menționăm o toartă caracteristică și un fragment de borcan cu două brîuri paralele în relief, cu alveole prelungi, oblice (fig. 17/8, 9).

16. *Valea Seacă* (jud. Ialomița). În partea de nord-est a satului, pe panta însorită formată de o ramificație a văii Gerului au fost strinse de pe suprafața solului câteva fragmente ceramice ⁴³, dintre care menționăm două bucăți de borcan, ambele cu brîu în relief, unul neted și al doilea alveolat (fig. 27/6, 7).

17. *Crăsani* (jud. Ialomița). Cu prilejul cercetărilor făcute în toamna anului 1969 ⁴⁴ pe malurile Ialomiței, lângă localitatea Crăsani (fig. 1 și 28)

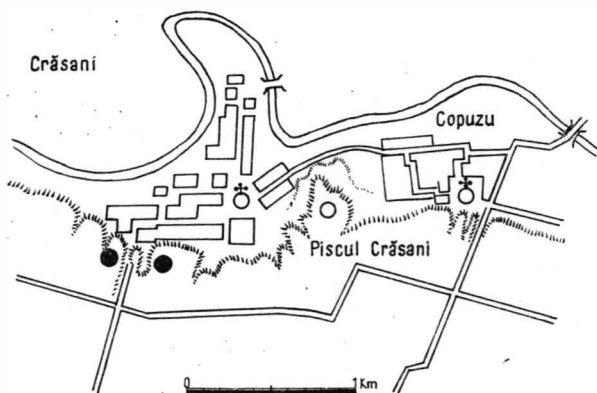


Fig. 28. — Poziția așezărilor de tip Coslogeni de la Piscul Crăsani.

s-a identificat, printre altele, o așezare din epoca bronzului. Așezarea se află pe malul drept al riului Ialomița pe terasa de la sud de satul Crăsani, de o parte și de alta a drumului ce duce spre satele Săpunaru și Lehliu. Pe o lungime de circa 300 m s-au observat pe arătură urme de bordeie. La

⁴¹ Idem.

⁴² Idem.

⁴³ Idem.

⁴⁴ Idem.

suprafață, în pământul de culoare cenușie apar fragmente ceramice, bucăți de chirpic ars și oase de animale. Într-un sondaj făcut în așezare s-a constatat că baza stratului de cultură, respectiv primul nivel de călcare, se află la 0,65 m. Sondajul a secționat o locuință ce avea interiorul constituit dintr-o lutuală întărită cu concrețiuni calcaroase, adunate din loessul râpilor alăturate, și o vatră arsă.

În privința ceramicii remarcăm și la Crăsani vase cu briu în relief neted; dar în proporție mai mare decât în alte așezări similare se remarcă aici briuri alveolare (fig. 29/1—4, 7). Apar de asemenea torțile vaselor mari bitronconice (fig. 29/8,10; 30/1—3, 7). Aceste torți se remarcă prin profilul lor unghiular avînd uneori partea superioară cu o proeminență ascuțită. Marginea unor vase de factură bună are aspect de „tiv”, fiind delimitată de corp printr-o linie orizontală adîncită (fig. 30/5). Pe un fragment de vas apare un ornament în formă de bandă de linii paralele incizate adînc, iar între linii adîncituri mici ovale (fig. 29/9; 30/6). În așezare s-au mai găsit în afară de ceramică rîșnițe fragmentare de piatră, lame și așchii de silex.




Fig. 29. — Crăsani. Fragmente ceramice.

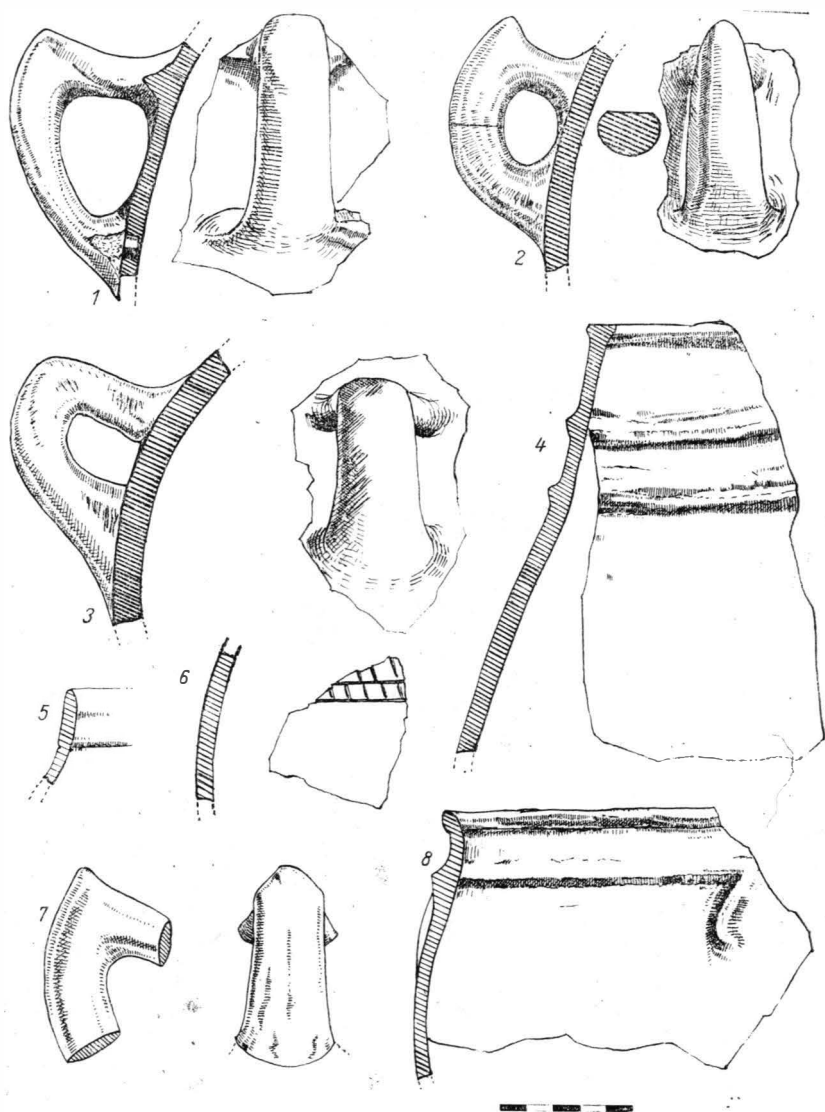


Fig. 30. — Crăsani. Fragmente ceramice.

18. *Gîrlița* (jud. Constanța). La sud de gura Văii Babii, pe malul înalt al lacului Bugeac, se află un bot de deal pe care apare vizibilă de la distanță o fortificație de pământ. Din acel loc s-au cules fragmente ceramice halstattiene. În august 1964 s-au efectuat sondaje restrinse pe înălțime⁴⁵ și s-a precizat că suprafața respectivă a fost locuită în epoca bronzului, în prima și a doua epocă a fierului. Problema fortificației n-a putut fi lămurită.

⁴⁵ Cercetări Sebastian Morintz, Petre Diaconu și Niță Anghelescu, *op. cit.*, p. 349.




Fig. 31. — Fragmente ceramice. 1—5, *Girlița*; 6—7, *Hirșova*-, „Lac”; 8—10, *Ghindărești*.

Ceramica din epoca bronzului cuprinde din punct de vedere tehnic două categorii. O primă categorie, lucrată îngrijit, folosește lut fin, uneori în amestec cu nisip. Vasele au suprafața netezită și adesea chiar lustruită de culoare cenușie, cărămizie sau cenușiu-cărămizie. Acestei categorii îi aparțin formele : 1) castroane cu umărul bombat și marginea ușor îndoită în afară, avînd buza îngroșată la exterior sau numai delimitată de corpul vasului printr-o linie (fig. 31/2). În ambele cazuri buza are aspect de tiv ;

2) cești cu corp globular, cu torți supraînălțate avînd secțiunea aproximativ triunghiulară. A doua categorie ceramică este lucrată dintr-o pastă mai grosolană, cu cioburi pisate sau pietricele. Suprafața vaselor este zgrunțuroasă sau destul de neglijent netezită, avînd o culoare cenușiu-cărămizie. În cadrul acesteicategorii distingem formele : a) vase-borcan, avînd sub margine banda netedă în relief (fig. 31/1,5); b) vase mari cu corpul înalt bombat sau bitronconic, avînd pe pîntece torți groase cu secțiunea ovală. Ca ornamente menționăm un fragment de vas de factură bună pe care apare un triunghi cu hașuri incizate și încrustate cu alb (fig. 31/4) și un fragment de vas de factură mediocră pe care apare un relief în formă de potcoavă (fig. 31/3).

19. *Canlia* (jud. Constanța). Cu prilejul cercetărilor de suprafață și a unor sondaje restrinse efectuate în august 1964⁴⁶ la gura văii Canlia, s-augăsit fragmente ceramice din epoca bronzului, Hallstatt, epoca romană și feudală timpurie. Cele cîteva fragmente ceramice din epoca bronzului sînt similare celor din așezările de la Grădiștea Coslogeni, Călărași-Măgureni etc.

20. *Satu-Nou* (com. Oltina, jud. Constanța). Cu ocazia cercetărilor de suprafață efectuate în apropierea satului⁴⁷, s-au găsit cîteva fragmente ceramice aparținînd acelorăși culturi ca și materialele menționate de la Grădiștea Coslogeni, Gîrlița etc. Remarcăm în primul rînd vasul-borcan cu suprafața netedă, de culoare cenușie-negricioasă sau cenușiu-cărămizie, avînd sub buză o bandă în relief, netedă sau mai rar cu creștături oblice. Alte fragmente provin de la oale sau castroane adînci cu suprafața lustruită.

21. *Poarta Albă* (jud. Constanța). În colecțiile M.N.A. se află două fragmente de vase-borcan, avînd la 3 — 4 cm sub margine cîte o bandă în relief, netedă⁴⁸. După factura și aspectul lor, aceste fragmente de vase au analogii perfecte în așezările prezentate mai sus.

22. *Ghindărești* (com. Horia, jud. Constanța). La circa 2 km sud de sat se află un bot de deal distrus în cea mai mare parte de apele Dunării. Ceea ce a rămas apare ca un pinten al terasei înalte, tăiat și acesta transversal cu prilejul construirii unui tunel pentru o cale ferată îngustă și apoi în 1962 pentru amenajarea șoselei de pe malul Dunării, care leagă Stîncă-Topalu de rampa de încărcare a șlepurilor cu piatră. Cu prilejul periegezei făcute în iulie 1969 și a unor sondaje efectuate în luna octombrie a aceluiași an⁴⁹, s-a constatat că pe mica porțiune rămasă din botul de deal se află urme de locuire din mai multe perioade, și anume : cultura Gumelnița, Cernavoda I, Cernavoda III, din epoca bronzului materiale asemănătoare celor de la Coslogeni, Ulmu, Dorobanțu etc., Hallstatt timpuriu și epoca romană.

Dintre fragmentele de vase din epoca bronzului, cele mai multe indică forma vasului-borcan, avînd la 2 — 4 cm sub buză un brîu neted (fig. 31/8 — 10), iar altele castronașe cu marginea îngroșată în exterior.

⁴⁶ Cercetări Sebastian Morintz.

⁴⁷ Bucur Mitrea și Niță Angheliescu, *Săpăturile de la Satu-Nou*, în *Materiale*, V, 1959, p. 535; depozit M.N.A., inv. nr. V, 13 906; 13 910 a, b, c; 13 917.

⁴⁸ Depozit M.N.A., inv. nr. V 13 270 b; V 13 273 a.

⁴⁹ Cercetări Sebastian Morintz.

23. *Hîrșova* (jud. Constanța). La circa 3 km sud de oraș, aproape de dealul Celea Mare, pe locul numit „La lac”, în livada de caiși a I.A.S. — Hîrșova, s-au găsit cu prilejul unor periegeze făcute în anul 1961 ⁵⁰ și 1969 ⁵¹ fragmente ceramice din epoca bronzului, hallstattiene timpurii, din epoca romană și din epoca feudală timpurie (tip Dridu).

Dintre materialele din epoca bronzului menționăm un fragment de vas-borcan cu briu neted sub margine și o toartă cu buton (fig. 31/6, 7), ambele avînd analogii în așezările cu ceramica de același tip din împrejurimile orașului Călărași.

24. *Stejaru* (com. Saraiu, jud. Constanța). Cu prilejul periegezei efectuate în 1961 între satele Dulgheru și Saraiu, au fost identificate pe malul stîng al „derelei”, la 1,5 km distanță de satul Stejaru, urme de așezări din epoca bronzului ⁵². Acestea apar sub forma unor movile, pe suprafața cărora s-au găsit fragmente ceramice și oase de animale. Este vorba de așezările-sălașe de tip „cenușare”.

Ceramica este lucrată din lut amestecat cu cioburi pisate și în mai mică măsură cu pietricele. Suprafața vaselor este uneori lustruită, alteori netezită mai mult sau mai puțin neglijent. Ca forme distingem : a) vase-borcan avînd marginea uneori îndoită, iar mai jos o bandă (briu) netedă, reliefată, alteori marginea ușor îndoită și buza îngroșată în exterior ; b) castroane cu marginea ușor îndoită și buza îngroșată în exterior ; c) căni sau cești cu torți supraînălțate cu secțiunea lată. Asemenea ceramică are bune analogii în așezările din epoca bronzului de la Andolina, Grădiștea Coslogeni etc.

25. *Enisala* (com. Sarichioi, jud. Tulcea). Spre nord-est de sat, lângă malul lacului, drumul Sarichioi-Enisala cotește brusc din cauza unei înălțimi naturale, aproximativ circulare, un martor de eroziune constituit din calcar, denumit de localnici „Palancă”. Are diametrul de 115 m și înălțimea maximă la centru de circa 7 m în raport cu suprafața terenului înconjurător. În stratul de pămînt ce suprapune stîncea s-au găsit întîmplător fragmente ceramice hallstattiene și romane.

În perioada 1 — 6 septembrie 1969 s-au efectuat pe „Palancă” sondaje de informare ⁵³. S-au găsit materiale din mai multe epoci, și anume : foarte rare fragmente ceramice tip Gumelnița și Foltești I, mai puțin rare din epoca bronzului, numeroase fragmente hallstattiene, romane și feudale.

Cele cîteva fragmente ceramice din epoca bronzului au fost separate numai tipologic de materialele din celelalte epoci. Unele au apărut la baza stratului hallstattian, altele în gropi hallstattiene sau romane. Pe baza fragmentelor ceramice constatăm următoarele forme : a) vase-borcan cu marginea dreaptă sau ușor arcuită spre exterior, avînd la 3 — 4 cm sub buză o bandă (briu) netedă, reliefată ; b) castroane cu marginea ușor îndoită în afară și buza îngroșată la exterior ; c) cești cu torți supraînălțate. Aceste torți apar sub aspecte diferite : toartă lată cu buton mic, aproximativ cilindric, și toartă avînd pe mijloc la partea superioară o nervură în relief.

⁵⁰ Cercetări Dane Șerbănescu.

⁵¹ Cercetări Sebastian Morintz.

⁵² Cercetări Dane Șerbănescu.

⁵³ Cercetări Sebastian Morintz.

26. *Sarinasuf* (jud. Tulcea). În anii 1968—1969 s-au făcut cercetări de suprafață și săpături pe locul numit Fundea ⁵⁴. S-au găsit urme de locuire din epoca bronzului, Hallstatt timpuriu (tip Babadag), Hallstatt târziu (secolul VI î.e.n.) cu elemente grecești și din perioada elenistică timpurie.

Din epoca bronzului menționăm : marginea unui vas-borcan, ușor răsfrintă, avînd dedesubt o bandă (briu) în relief, netedă ; o toartă avînd la partea superioară un mic buton tronconic ; un fragment din marginea unei cești din care pornea în jos o toartă. La partea superioară toarta are un buton cilindric tras din buza vasului.

Din lipsa altor elemente nu putem preciza în ce măsură aceste fragmente de vase aparțin culturii Coslogeni sau culturii Sabatinovka. Există trăsături comune în cele două culturi, dar lipsesc acele elemente care ne-ar permite atribuirea exactă uneia din ele.



Din cele expuse mai sus se poate vedea că numai o parte din rezultate provin din săpături sistematice, și acestea destul de restrinse, cele mai multe așezări sau urme de locuire fiind identificate prin cercetări de suprafață sau numai prin descoperiri întîmplătoare. Asupra caracterului așezărilor se poate preciza existența tipului de așezare — sălaș cunoscut și sub denumirea de zolnik (cenușar). Acest tip este clar documentat pe Grădiștea Coslogeni, la Dorobanțu ⁵⁵, Ulmu, Lupșanu și Stejaru. Asemenea așezări au aspectul unor movile aplatizate cu diametrul între 30 — 50 m. Uneori ele sînt grupate în număr mai mic, ca la Grădiștea Coslogeni, sau mai mare, ca la Lupșanu. Grosimea maximă a stratului de cultură variază între 1 și 1,5 m. Așezările de tip sălaș sau cenușar, identificate în cercetările noastre din sud-estul Munteniei și din Dobrogea, sînt proprii culturii Coslogeni și de asemenea culturilor Sabatinovka și Noua ⁵⁶.

În stadiul actual al cercetărilor nu putem preciza dacă procentul de oase de animale din așezările identificate de noi este la fel de mare ca și în culturile Sabatinovka și Noua ⁵⁷. În așezările de pe Grădiștea Coslogeni și de la Ulmu, care au fost mai bine cercetate, s-au găsit numeroase oase de animale domestice (oaie, bou, porc, cîine), fără a depăși însă cantitativ resturile ceramice, așa cum s-a constatat în cultura Noua. Este greu de asemenea de precizat raportul cantitativ dintre cele două ocupații de bază practicate de locuitorii așezărilor cercetate de noi, respectiv creșterea vitelor și agricultura primitivă. Pentru aceasta din urmă avem ca mărțurie numeroase rîșnițe primitive de mîină. Uneltele de piatră sînt relativ rare. Putem menționa doar cîteva topoare, ciocane și măciuci din piatră dură. De asemenea nu prea numeros este și utilajul de silex, și anume lame și mai rar gratoare. Unele lame puternic lustruite, folosite ca piese componente la seceri ⁵⁸, constituie încă un element ce documentează agricul-

⁵⁴ Cercetări Petre Alexandrescu.

⁵⁵ Niță Angheliescu, *op. cit.*, p. 319—320.

⁵⁶ Adrian C. Florescu, *op. cit.*, p. 146, 184. Existența așezărilor de tip cenușar în cadrul culturii Tei, deși încă discutabilă (Valeriu Leahu, *op. cit.*, p. 50—52), este foarte probabilă în fazele târzii, iar în Oltenia este bine documentată în ultimele faze (IV—V) ale culturii Verbicioara (Dumitru Berciu, *Zorile istoriei ...*, p. 177).

⁵⁷ Adrian C. Florescu, *op. cit.*, p. 147.

⁵⁸ Al. Păunescu, *Evoluția uneltelei și armelor de piatră cioplită descoperite pe teritoriul României*, 1970, p. 78—79, 214.

tura primitivă. Relativ numeroase sînt obiectele de os, din care menționăm sule, cuțite din coaste de bou și măciuci. Bronzul este pînă în prezent puțin documentat în așezările cercetate de noi, fiind cunoscut pînă acum numai în așezarea de la Ulmu.

Materialul cel mai numeros, care dă nota caracteristică așezărilor menționate, este ceramica. Am arătat existența a două mari categorii din punct de vedere tehnic, dar fără o limită exactă între ele. O primă categorie executată mai grosolan, din pastă cu cioburi pisate, nisip sau pietricele, în general bine frământată și compactă, rezistentă, cu suprafața zgrunțuroasă sau mai mult sau mai puțin netezită, de culoare în general cenușie sau cu nuanțe spre negru, gălbui, castaniu, cărămiziu. În cadrul acestei categorii, forma cea mai frecventă, care abundă în toate așezările, este vasul-borcan sau, cum a mai fost numit, vas în formă de sac (fig. 26/2), cu profilul mai mult sau mai puțin bombat, cu marginea dreaptă sau ușor înclinată spre interior sau ușor răsfrîntă în afară, avînd la 2 — 4 cm sub buză o bandă reliefată, de cele mai multe ori netedă și mai rar alveolată sau cresată oblic. Pe bandă sînt aplicate proeminențe alungite, avînd partea superioară ascuțită sau lată, servind drept apucători. Uneori benzi în relief în formă de potcoavă îndeplinesc aceeași funcție.

A doua categorie ceramică a fost făcută din lut fin, uneori cunisp, are suprafața lustruită, de culoare cărămizie sau cenușiu-castanie. Forma cea mai frecventă din această categorie este aceea a castroanelor adînci cu corpul bombat, marginea ușor răsfrîntă și buza îngroșată în exterior, ceea ce îi dă aspect de tiv (fig. 11/5 — 7; 12/1, 3, 4; 25/3). În ordinea frecvenței, a treia formă este reprezentată de vasele bitronconice sau aproximativ bitronconice (fig. 8/1 — 3). Ca factură tehnică, majoritatea se încadrează între cele două categorii, neavînd nici aspectul rudimentar al vaselor-sac și nici finețea castroanelor. Vasele bitronconice prezintă o mare gamă de variante în funcție de raportul dintre diametrul maxim și înălțime, precum și după profilul propriu-zis bitronconic sau mai mult sau mai puțin bombat. Aproape toate aceste vase au pe mijloc sau imediat deasupra mijlocului cîte două torți mari cu secțiunea groasă, ovală, și arcuirea neuniformă prezentînd tendința de a forma unghi la partea superioară. A patra formă o constituie ceștile cu două torți supraînălțate, cu secțiunea ovală sau lată (fig. 12/7; 15/8, 11; 17/2; 21/3; 23/1,2). Aceste vase aparțin aproape exclusiv categoriei ceramice de factură superioară. Frecvența lor diferă de la așezare la așezare. În general formele sînt legate de o anumită categorie tehnică, dar nu în mod exclusiv. În afară de benzile orizontale și benzile în formă de potcoavă, avînd un scop mai mult utilitar decît ornamental, putem spune că ceramica din așezările cercetate este cu totul lipsită de ornamente. Un vas (fig. 9 și 10) și cele cîteva fragmente de vase cu triunghiuri cu hașuri incizate sau benzi de linii incizate și șiruri de puncte (fig. 15/5; 16/4,7; 21/2 — 7; 22/1,2; 23/2, 3) nu reprezintă nici 1 % din totalul ceramicii.

Materialele expuse, și în mod special ceramica, permit definirea unei noi culturi specifice Munteniei de sud-est și Dobrogei. Pentru încadrarea cronologică vom raporta descoperirile noastre la culturile din regiunile învecinate.

Așezările de tip sălașe-cenușare sînt comune culturii Sabatinovka din stepele nord-vest pontice și culturii Noua din spațiul cuprins între Nistrul mijlociu și superior, pe de o parte, și Munții Apuseni, pe de altă parte.

Vasele-borcan cu o bandă în relief, mai rar crestată sau alveolată, reprezintă forma cea mai frecventă în așezările cercetate de noi în sud-estul României, în culturile Sabatinovka⁵⁹ și Noua⁶⁰. În cultura Monteoru vasul-borcan cu marginea „întărită” apare cel mai devreme în faza I_a⁶¹, este mai frecvent în faza II_a și foarte frecvent în faza II_b⁶². O caracteristică a multor vase din cultura Noua o constituie șirul orizontal de găuri complete sau incomplete de sub marginea vaselor⁶³. Acest element este inexistent în așezările cercetate de noi, după cum pare să nu fie propriu nici așezărilor Sabatinovka din stepele nord-vest pontice.

Strachina caracteristică grupului cultural Coslogeni, prin marginea cu „tiv” realizat prin îngroșarea marginii sau prin delimitarea sa printr-o linie incizată, nu este cunoscută în culturile Noua și Sabatinovka. Acest mod de delimitare a marginii, practicat în special la castroane și la cești, are analogii în ultima fază a culturii Monteoru (II b) și în ultima fază a culturii Tei (V)⁶⁴, precum și la unele vase din epoca bronzului din Bulgaria, de la Plovdiv⁶⁵, Vrața⁶⁶, ca și pe unele vase din cimitirul de la Zimnicea⁶⁷ cu ceramică asemănătoare complexelor citate din Bulgaria.

A treia formă caracteristică, în ordinea frecvenței, vasul bitronconic de dimensiuni mari și mijlocii cu torți groase, avînd profil oarecum unghiular, uneori cu un mic buton la partea superioară, nu este propriu culturii Noua, prea puțin culturii Sabatinovka⁶⁸, avînd cele mai bune analogii la Raskopanița⁶⁹, fără însă să se identifice cu aceasta.

Benzile reliefate în formă de potcoavă care constituie de asemenea una din trăsăturile specifice culturii Coslogeni (fig. 4/7 ; 13/4 ; 17/1 ; 22/5,7) nu ne sînt cunoscute și în nici un caz nu constituie o caracteristică a culturilor Sabatinovka, Noua, Tei, precum și nici culturii bronzului balcanodunărean, ilustrat de descoperirile de la Plovdiv, Vrața, Zimnicea. Acest element apare însă pe unele vase din faza II b a culturii Monteoru.

Torțile cu buton sau cu creastă, tipice culturii Noua, lipsesc în așezările cercetate de noi. Fragmentul de ceașcă avînd toarta cu creastă descoperit la Roseți (fig. 32/1 ; 33/1), foarte asemănător celor de la Noua, este un unicat în aria grupului Coslogeni și provine din cercetări de suprafață, astfel că acest singur exemplar nu constituie dovada unei așezări Noua. De altfel, asemenea torți cu creastă există și în ultimele două faze ale culturii Monteoru (II_{a-b}). Torți cu mici butoni, aproape conici sau tronconici,

⁵⁹ O. A. Krivțova-Grakova, *Степное Поволжье Причерноморье в эпоху поздней бронзы*, în *МИА*, 46, 1955, fig. 17—28/11—13 ; I. N. Sarafutdinova, *К вопросу о сабатиновской культуре*, în *СА*, 3, 1968, fig. 2/14, 20, 27.

⁶⁰ Adrian C. Florescu, *op. cit.*, p. 152, fig. 2/8 ; 4/4, 6 ; 6 ; 7.

⁶¹ Informații Eugenia Zaharia.

⁶² Din observațiile făcute asupra materialelor caracteristice fazelor Monteoru II_a și II_b, pe care ni le-a arătat Eugenia Zaharia.

⁶³ Adrian C. Florescu, *op. cit.*, p. 152, fig. 5/6, 10.

⁶⁴ Valeriu Leahu, *op. cit.*, fig. 36/7—10, 13.

⁶⁵ Peter Detev, *Колективна находка от Глинени съдове в Пловдив*, în *Археология*, 4, 1964, p. 66—70, fig. 5 a.

⁶⁶ B. Nicolov, *Селища и некрополи от бронзовата епоха във Врачанско*, în *Археология*, 2, 1964, p. 69—77, fig. 12/b ; 13/a, b.

⁶⁷ Materiale văzute de la descoperitoarea Alexandrina D. Alexandrescu.

⁶⁸ I. N. Sarafutdinova, *op. cit.*, fig. 2/15.

⁶⁹ Peter Detev, *Селищата могила Раскопаница*, în *Izvestiia*, Sofia, XVII, 1950, fig. 112/1,2.

apar relativ rar în așezările culturii Coslogeni. Unele provin de la vase mari bitronconice, care nu ne sînt cunoscute în cultura Noua. Ele au analogii în așezarea de la Raskopanița. Fragmente de cești cu torți cu buton mic, mai mult tronconic decît cilindric, sînt foarte rare în așezările de care



Fig. 32. — Ceramică. 1, Rosefi ; 2—3, Coslogeni ; 4, Vărăști.

ne ocupăm, avînd oarecare asemănare în cultura Sabatinovka ⁷⁰. O toartă prezentînd un buton cu umflătură la partea superioară, tip cu bune analogii în cultura Noua, este neîntîlnit în așezările cercetate de noi prin săpături, care ne-au dat cel mai bogat material ceramic, și a apărut într-un singur exemplar în cercetările de suprafață de la Coslogeni (fig. 32/3 ; 33/2). Tot de acolo avem și cioburi caracteristice culturii Coslogeni. Nu avem certitudinea că toarta cu buton amintită provine sau nu din același strat cu celelalte fragmente ceramice.

O formă specifică în complexele de la Plovdiv, Vrața, Zimnicea este vasul cu corp globular ⁷¹, marginea uneori cu „tiv” (prin delimitarea acesteia cu ajutorul unei linii adîncite) și două torți suprainălțate cu secțiunea în general triunghiulară. Această formă, care devine comună în ultimele

⁷⁰ O. A. Grivțova-Grakova, *op. cit.*, fig. 29/11—14.

⁷¹ Această formă constituie unul din elementele cele mai reprezentative pentru definirea unei anumite etape, respectiv culturi, a epocii bronzului din spațiul balcano-dunărean, jalonată deocamdată prin descoperirile de la Plovdiv, Raskopanița, Krușovița (Vrața) și Zimnicea. Pentru Plovdiv vezi Peter Detev, *Археология*, 4, 1964, p. 66 și urm., fig. 5/1, b, c. Pentru Raskopanița, Peter Detev, *Apulum*, VII/1, 1968, p. 53 și urm., fig. 22/4. Pentru Krușovița, Bogdan Nicolov, *Археология*, 2, 1964, p. 69 și urm., fig. 12/b ; 13/a, b. Pentru Zimnicea materialele descoperite de Alexandrina D. Alexandrescu în necropolă.

două faze ale culturilor Tei⁷² și Verbicioara⁷³ și mai rar întâlnită în cultura Gîrla Mare⁷⁴, este destul de frecventă în unele așezări ale culturii Coslogeni. Vasul descoperit la Ceacu (fig. 26/1), precum și numeroase fragmente aparținînd aceluiași tip, descoperite în mai multe așezări, au perfecte analogii în cimitirul de la Zimnicea, fapt ce permite precizarea unui paralelism între cultura Coslogeni și grupul cultural din sudul țării, ilustrat prin cimitirul de la Zimnicea. Un exemplar al tipului de vas în discuție a apărut în cimitirul identificat în 1961 la Sultana⁷⁵. Nu este precizat încă ansamblul cultural pe care-l ilustrează acest cimitir. El se află în aria culturii Coslogeni, prezintă legături cu grupul Zimnicea și nu la fel de evidente cu cultura Coslogeni. Sînt necesare încă cercetări în punctul respectiv pentru a se preciza apartenența culturală a cimitirului.

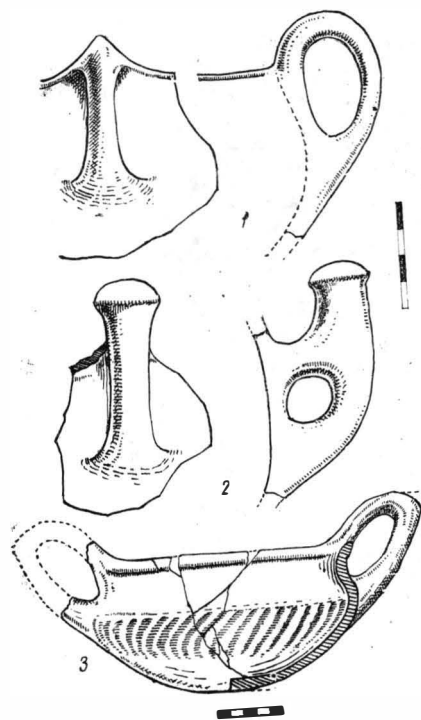


Fig. 33. — Ceramică. 1, Rosefi; 2, Coslogeni; 3, Vărăști.

deosebește evident de culturile Monteoru și Tei, spre a ne referi numai la culturile cele mai apropiate dinspre vest. Puținele elemente decorative, triunghiuri hașurate și benzi de linii și puncte sau creștături au corespondențe în Monteoru final și Noua⁷⁶. În afară de acestea menționăm doar două fragmente ceramice de tip Tei descoperite în așezări de tip Coslogeni (fig. 15/5; 16/4; 23/3).

Trebuie subliniat faptul că un element dintre cele mai caracteristice așezărilor culturii Noua, care nu lipsește nici în ultima fază a culturii Tei,

⁷² Valeriu Leahu, *op. cit.*, fig. 32/6; 36/3,6; idem, *Cercetări arheologice în București*, I, 1963, p. 23, fig. 41, 42, 42.

⁷³ D. Berciu, *Die Verbicioara Kultur*, în *Dacia*, N. S., V, 1961, p. 138—139, fig. 8, 9.

⁷⁴ Vladimir Dumitrescu, *Necropola de incinerare din epoca bronzului de la Cîrna*, 1961, pl. LXVIII/121; LXXX/273.

⁷⁵ Cercetări Sebastian Morintz și Barbu Ionescu.

⁷⁶ Adrian C. Florescu, *op. cit.*, p. 170, fig. 17.

și anume acel instrument făcut din omoplat de bou, cu creștături ⁷⁷, este inexistent în așezările culturii Coslogeni din sud-estul României.

Reiese limpede că descoperirile cercetate de noi din Dobrogea și sud-estul Munteniei formează un ansamblu cultural aparte, care nu se confundă nici cu culturile Noua sau Sabatinovka, nici cu bronzul balcanodunărean. Prin aspectul său general, așezări și ceramică, are bune corespondențe în culturile Noua și Sabatinovka. Unele elemente fac legătura cu bronzul balcanic, în timp ce altele sînt specifice acestei culturi.

În stabilirea cronologiei culturii Coslogeni ar trebui să ținem seama de cultura care o precede și de cea care îi urmează. Anterior culturii Coslogeni cunoaștem doar culturile perioadei de tranziție de la eneolitic la epoca bronzului, culturi cu care cultura Coslogeni n-are nici o legătură. O serie de descoperiri sporadice pe care le-am enumerat aparținînd sigur epocii bronzului sînt cu totul insuficiente pentru a putea defini cultura epocii bronzului timpuriu din sud-estul României. În privința prezenței culturii Tei în această parte a țării, așa cum am arătat, nu avem nici un indiciu. Comparînd grupul cultural Coslogeni cu cel mai timpuriu aspect hallstattian cunoscut în aceeași zonă, respectiv faza Babadag I⁷⁸, vedem din nou că nu avem nici o legătură. Această observație, precum și faptul că în conținutul fazei Babadag I sesizăm unele elemente de caracter nehallstattian, dar și acestea clar deosebite de cultura Coslogeni, arată existența unui anumit interval de timp între sfîrșitul culturii Coslogeni și primul aspect hallstattian din zonă.

Unele corespondențe cu culturile Monteoru, Tei și grupul Zimnicea ajută la fixarea cronologică a culturii Coslogeni. În așezarea de la Dorobanțu s-a găsit un fragment de vas cu ornament din linii incizate într-un motiv tipic culturii Tei (fig. 15/5; 16/4), avînd cele mai bune analogii în faza Tei II⁷⁹. După părerea lui Valeriu Leahu, autorul monografiei culturii Tei, fragmentul ceramic descoperit la noi ar putea fi atribuit, prin ornamentul său și tehnica de execuție, într-o etapă intermediară între fazele Tei I și II. În așezarea de la Ulmu s-a găsit un fragment de toartă cu secțiunea aproximativ triunghiulară (fig. 23/3) provenind de la o ceașcă aparținînd tipului cu corpul relativ globular, cu două torți supraînălțate. Prin forma sa, fragmentul de toartă aparține ultimelor două faze ale culturii Tei și cimitirului de la Zimnicea. După ornamentul reprezentat de o spirală executată prin incizie și împunsături într-o tehnică neglijentă, el poate aparține uneia dintre ultimele trei faze ale culturii Tei.

Avînd în vedere forma cea mai frecventă în toate așezările Coslogeni, și anume vasul-borcan (sac) cu banda netedă sub buză, noua cultură de care ne ocupăm se apropie cel mai mult de complexul cultural Noua-Sabatinovka, ceea ce presupune și o apropiere cronologică. Cultura Noua ilustrează o evoluție ce se încheie în pragul Hallstattului. Unele din elementele sale caracteristice, ca șirurile de găuri sub marginea vaselor, torțile specifice și omoplații creștați, se exclud din conținutul culturii Coslogeni din sud-estul României. Avînd în vedere cele arătate mai sus, s-ar

⁷⁷ *Ibidem*, p. 171, fig. 11/3—6,9,11. Pentru cultura Tei, Valeriu Leahu, *Cultura Tei*, p. 65—67, fig. 7/3.

⁷⁸ Aspect identificat de Sebastian Morintz în nivelul I din așezarea hallstattiană de la Babadag.

⁷⁹ Valeriu Leahu, *op. cit.*, fig. 20/1—3; 21/3,5.

părea că grupul Coslogeni se aseamănă mai bine cu cultura Sabatinovka. Chiar dacă la un anumit moment există între culturile Sabatinovka și Noua unele interferențe, procentual anumite caractere le diferențiază. Trebuie avut în vedere faptul că într-o vreme anterioară formării culturii Noua, în cultura Monteoru se semnalează spre sfârșitul fazei I, apariția unor elemente proprii culturilor Sabatinovka și Coslogeni, dintre care unele nu vor fi străine nici culturii Noua. Este greu de precizat în momentul de față originea și data de început a grupului cultural Coslogeni, cu atât mai mult cu cât nu cunoaștem nimic cu privire la cultura anterioară. Prin trăsăturile sale de bază, noua cultură care ne preocupă se deosebește evident de culturile Monteoru și Tei și de cultura epocii bronzului, relativ puțin cunoscută, din spațiul balcano-dunărean. În schimb, după tipul de așezare și prin forma de vas predominantă în toate așezările, cultura Coslogeni apare ca o variantă regională a complexului Sabatinovka-Noua. Este limpede că în formarea grupului Coslogeni cultura Sabatinovka a avut o contribuție deosebit de importantă. Când au apărut în zona gurilor Dunării, în sud-estul României (și desigur în nord-estul Bulgariei) populații ale culturii Sabatinovka? Precizări deosebit de importante făcute în cursul cercetărilor de la Sărata-Monteoru vin să rezolve în bună măsură această problemă.

Prima fază a perioadei care încheie locuirea epocii bronzului la Sărata-Monteoru, respectiv II₁, documentează o perioadă tulbură. Atunci s-au făcut primele fortificații de piatră și un șanț de apărare. Înmormintările mai sărace decît în perioadele anterioare se făceau în apropierea locuințelor. Ceramica continuă evoluția formelor anterioare, dar apar și devin din ce în ce mai frecvente vasele borcan (sac) cu benzile netede sub margine. Cercetătorii de la Sărata-Monteoru au sesizat clar o cotitură în evoluția culturii Monteoru o dată cu începutul fazei II₂⁸⁰. În legătură cu aceasta trebuie amintit și faptul că ceramica culturii Monteoru din faza II₂ se răspindește pînă departe în aria culturilor Tei, Verbicioara, Wietenberg și Costișa⁸¹, documentînd deplasarea unor populații Monteoru din locurile lor de baștină. Este evident că la periferia estică a culturii Monteoru a apărut o nouă populație care a determinat fortificarea așezărilor, deplasări de populații și o evoluție deosebită a culturii Monteoru. Dacă noua populație venise mai înainte dar a început să constituie un pericol abia la sfârșitul fazei Monteoru I₂ nu putem preciza. În raport cu cultura Tei, noua cultură apare foarte probabil în faza Tei II.

Am arătat că unele cești cu torți supraînălțate din așezările de tip Coslogeni au foarte bune corespondențe în cimitirul de la Zimnicea, unde reprezintă forma caracteristică și predominantă. Această formă este de asemenea frecventă în culturile Tei și Verbicioara, dar numai în fazele IV și V. Grupul cultural ilustrat de materialele de la Zimnicea trebuia să fie prezent la periferia sudică a culturilor Tei și Verbicioara, cel mai tîrziu la sfârșitul fazei III a culturilor respective, pentru a le transmite forma care se va generaliza în fazele IV și V. Această datare pare a fi confirmată de apariția într-unul din mormintele de la Zimnicea a unui vas de tip Gîrla

⁸⁰ I. Nestor și colaboratori, *SCIV*, 1950, 1, p. 54; Eugenia Zaharia și Alexandrina D. Alexandrescu, *SCIV*, 1951, 1, p. 167; I. Nestor și colaboratori, *SCIV*, 1953, 1-2, p. 73; Ion Nestor și Eugenia Zaharia, *SCIV*, 1955, 3-4, p. 504-506.

⁸¹ Ion Nestor, *Istoria României*, vol. I, 1960, p. 102-103.

Mare ⁸², din perioada cînd structura sa nu se alterase de contaminările ce au avut loc în culturile Gîrla Mare, Verbicioara și Tei la nivelul fazelor IV și V.

Un interes special pentru datarea culturii Coslogeni îl prezintă acul cu placă rombică cu ornament „au repoussé”, descoperit în așezarea de la Ulmu. Ace de același tip cunoaștem: două exemplare de la Gulai-Gorod, în apropiere de Kiev ⁸³, găsite în morminte cu schelete chircite din tumulul XLII; un exemplar din tumulul VI al cimitirului de la Komárov ⁸⁴, pe Nistrul superior; un exemplar găsit în așezarea din faza Monteoru II_b de la Cîndești (jud. Vrancea) ⁸⁵; trei exemplare fragmentare din depozitul de bronzuri de la Băleni (jud. Galați) ⁸⁶; un exemplar din depozitul (?) de la Medgidia ⁸⁷. Asemănător dar și deosebit prin detalii de formă, cît și prin ornamentarea sa spiralică prin placare cu aur este și acul de argint din tezaurul de la Borodino ⁸⁸.

Este clar că toate acele de bronz cu placă rombică ornamentată „au repoussé” menționate mai sus, cu toate deosebirile de amănunt, aparțin unui anume tip. Chiar dacă originea acestui tip este în bronzul timpuriu din Europa centrală ⁸⁹, exemplarele menționate de noi sînt deocamdată proprii unei zone ale cărei limite extreme sînt jalonate de descoperirile de la Kiev, Komárov, Ulmu și Medgidia. Cele de la Gulai-Gorod (Kiev) nu ne oferă elemente de datare precisă. Acul de la Komárov a fost găsit în mormîntul din tumulul VI care aparține, după Igor Svešnikov, primei faze a culturii Komárov. A doua fază a culturii Komárov este sincronizată cu cultura Noua ⁹⁰, prin apariția unor vase tipice culturii Noua în morminte Komárov. Astfel, acul în discuție se datează într-un orizont anterior culturii Noua. T. Sulimirski datează mormîntul VI de la Komárov în care s-a găsit acul în secolul al XIV-lea î.e.n. ⁹¹. Acul de la Cîndești datează de asemenea dintr-o fază anterioară culturii Noua sau cel mult în faza Proto-Noua sau Noua I, în cazul cînd faza Monteoru II_b se sincronizează cu Proto-Noua. Cele trei exemplare de la Băleni aparțin depozitului atribuit culturii Noua. Acul de la Medgidia, asociat cu un fragment de seceră și cu o brățară, a fost datat în bronzul tîrziu.

Ținînd seama că acest tip de ac n-a apărut în nici o așezare și în nici un cimitir Noua și că este documentat sigur în perioada anterioară culturii Noua deplin formată, adică propriu-zise, considerăm că cea mai

⁸² Informație de la Alexandrina D. Alexandrescu, care ne-a arătat vasul.

⁸³ A. M. Tallgren, *La pontide préscythique après l'introduction des métaux*, în *ESA*, II, 1926, p. 134, fig. 110/3. I. Nestor, *Dépôt (?) de bronze de Medgidia (Dobrogea)*, în *Dacia*, V—VI, 1936—1938, p. 177, fig. 3/1—2.

⁸⁴ Tadeusz Sulimirski, *Barrow-Grave 6 at Komarov*, în *Bulletin of the Institute of Archaeology*, 4, 1964, p. 171 și urm. fig. 2/4.

⁸⁵ Marilena Florescu, *Problèmes de la civilisation de Costișa à la lumière du sondage de Borlești, Dacia*, N.S., XIV (sub tipar).

⁸⁶ Ion T. Dragomir, *Le dépôt de l'âge du bronze tardif de Băleni*, *Inventaria archaeologica*, Roumanie, fasc. 4, 1968, pl. 18e/97—99.

⁸⁷ I. Nestor, *op. cit.*, fig. 1/1; 2.

⁸⁸ A. M. Tallgren, *op. cit.*, p. 129 și urm., fig. 73.

⁸⁹ I. Nestor, *op. cit.*, p. 81. K. Horedt, I. Berciu, Al. Popa, I. Paul și I. Raica, *Săpăturile arheologice de la Râhâu și Sebeș*, în *Apulum*, VI, 1967, p. 19.

⁹⁰ Igor K. Swiesznikow, *Kultura Komárovská*, în *Archeologia Polski*, tom. XII, Zeszyt, 1, 1967. Am folosit rezumatul francez de la p. 101—107. Vezi periodizarea culturii Komárov la p. 104.

⁹¹ Tadeusz Sulimirski, *op. cit.* p. 182.

potrivită datare a sa este secolul al XIV-lea î.e.n., chiar dacă în depozitul de la Băleni apare împreună cu obiecte proprii culturii Noua. Starea lor fragmentară, spre deosebire de alte obiecte din depozit, arată că ele nu mai erau în folosință, fiind păstrate doar pentru valoarea bronzului. Acul de la Borodino, deși cu placă rombică, prezintă o serie de caractere deosebite față de cele discutate mai sus. În prezent, data tezaurului de la Borodino oscilează după diverși cercetători între secolele XVI și XIV î.e.n.⁹². Socotim cea mai potrivită datare a sa în secolul al XV-lea⁹³, încadrându-se într-un orizont cronologic anterior acelor cu placă rombică și ornament „au repoussé”, care se pot plasa cel mai bine în secolul al XIV-lea, deci un orizont Pre-Noua. Acul din așezarea de la Ulmu, găsit la mijlocul străzii, nu datează nici începutul nici sfârșitul așezării și cu atât mai puțin începutul și sfârșitul culturii Coslogeni. Ceea ce putem preciza este faptul că această cultură poate fi datată în secolul al XIV-lea î.e.n.

Este probabil ca anumite elemente din conținutul noii culturi definite de noi în sud-estul României să aparțină fondului local pe care noi nu-l cunoaștem. Fără a putea preciza data exactă a pătrunderii unor populații purtătoare a culturii Sabatinovka în sud-estul țării, credem că nu greșim dacă afirmăm că ei erau prezenți în cursul sau la sfârșitul fazei Monteoru I, și respectiv Tei II.

În ceea ce privește sfârșitul culturii Coslogeni, trebuie să precizăm că ea nu evoluează până la începutul Hallstattului timpuriu, definit prin aspectul Babadag I. Acesta, pe lângă elemente specific hallstattiene timpurii, menține o serie de elemente de caracter nehallstattian. Menționăm ornamentul în ghirlande incizate, triunghiuri hașurate prin incizii, benzi de linii paralele incizate care încadrează șiruri de împunsături sau creștături. Aceste elemente par a fi derivate din cultura Monteoru târzie și menținute pe o filieră pe care încă n-o cunoaștem. Asemenea elemente sînt rare în cultura Noua și în proporție infimă în grupul cultural Coslogeni.

O serie de descoperiri recente tind să definească un nou aspect cultural în estul Munteniei și în Dobrogea. Acest aspect, care documentează ultima etapă a epocii bronzului, caracterizat prin elementele menționate mai sus, va participa ca o componentă importantă în formarea primului aspect hallstattian din zona respectivă (în special nord-estul Munteniei și nordul Dobrogei). Noul aspect cultural din bronzul final, cu tradiții monteorene, nu dezvăluie încă moșteniri din cultura Coslogeni. Prin poziția sa cronologică între cultura Coslogeni și cultura Babadag, noul aspect, pe care-l numim provizoriu Prebabadag, trebuie să fie cel puțin în parte contemporan culturii Noua. Atît cultura Noua, cît și Prebabadag reprezintă aspecte diferite ale ultimului bronz din centrul și nord-estul României (Noua) și sud-estul țării (Prebabadag), ambele fiind suprapuse direct de primele aspecte hallstattiene din zonele respective. Cea mai potrivită datare pentru grupul Coslogeni poate fi între secolele XIV—XIII, pentru cultura Noua avînd datarea deja fixată, în special secolul al XIII-lea, cu posibilitatea de a începe spre sfârșitul secolului al XIV-lea și a dura în secolul al XII-lea, desigur mult timp⁹⁴. În raport cu datarea propusă de

⁹² Vezi A. I. Terenokhin, *Основы хронологии Предскифского периода*, în SA, 1965, p. 64.

⁹³ *Ibidem* și de asemenea tabelul cronologic de la p. 84. Al. Vulpe, *Depozitul de la Tușa și topoarele cu ceață cilindrică*, în SCIV, 1959, 2, p. 272.

⁹⁴ M. Petrescu-Dîmbovița, în *Dacia*, N.S., IV, 1960, p. 151. Adrian C. Florescu, *op. cit.*, p. 185—191; A. I. Terenokhin, *op. cit.*, p. 84.

noi pentru grupul Coslogeni (circa secolele XIV — XIII), cultura Sabatinovka este în mod necesar ceva mai veche, iar, în raport cu cultura Noua, cultura Sabatinovka este sensibil mai veche la începuturile sale.

Studiul culturii Coslogeni este abia la început. Ea va fi mai bine definită prin cercetarea așezărilor și cimitirelor, în raport cu etapele anterioare și posterioare și în raport cu culturile contemporane învecinate.

Dacă în prezent avem unele legături între descoperirile de tip Coslogeni și cele de tip Zimnicea, ele se definesc totuși clar ca două culturi distincte. Nu pierdem din vedere faptul că grupul Zimnicea este cunoscut numai prin morminte, iar tipul Coslogeni numai prin așezări. Oricum, deosebirile evidente dintre ele justifică pentru moment să le considerăm două culturi deosebite. Complexul de la Zimnicea aparține aceleiași culturi balcano-dunărene ca și complexele de la Plovdiv și Vrața.

Încercarea lui Valeriu Leahu de a lega descoperirile din sudul și sud-estul țării de cele din Balcani este necorespunzătoare, iar denumirea de Coslogeni-Raskopanița nu se poate menține⁹⁵.

Cultura Coslogeni reprezintă o anumită etapă (aproximativ secolele XIV și XIII î.e.n.) a epocii bronzului din sud-estul României. Conținutul său prezintă asemănări evidente cu culturile Sabatinovka și Noua, fără a se confunda însă cu vreuna din acestea. Mai multă asemănare se observă între culturile Coslogeni și Sabatinovka, fapt explicabil mai întâi prin strînsa lor înrudită genetică și apoi prin evoluția paralelă în cea mai mare parte a existenței lor în zone învecinate cu specific geografic asemănător. Cultura Noua, înrudită îndeaproape cu primele două culturi, apare mai târziu, pentru a evolua apoi paralel un timp relativ scurt cu cultura Coslogeni și pînă la sfîrșitul său cu cultura Sabatinovka. Cultura Noua ocupă o zonă geografică cu trăsături deosebite: cea de silvostepă, subcarpatică sau intracarpatică.

În ansamblu, putem considera cele trei culturi ca unități ale marelui complex cultural Sabatinovka-Coslogeni-Noua. Fiecare are caractere esențiale comune, dar și trăsături proprii care se explică pe de o parte prin antecedente locale diferite, iar pe de altă parte printr-o evoluție proprie care, în funcție de poziția geografică diferită, a suferit influențe culturale deosebite.

Dacă în prezent nu putem separa din conținutul culturii Coslogeni elementele păstrate din fondul anterior local, în schimb ceramica documentează în chip evident elemente sudice. Pe linia pătrunderii influențelor sudice se explică apariția săbiei de tip micenian la Medgidia, datînd din secolul al XIV-lea î.e.n.⁹⁶. Ea a fost desigur folosită de purtătorii culturii de tip Coslogeni.

Harta descoperirilor de tip Coslogeni (fig. 1), deși nu ne poate oferi încă o imagine completă, sugerează totuși anumite realități cu privire la aria de răspîndire și frecvența așezărilor. Mai numeroase și de mai lungă durată par așezările din zona sudică (jud. Ialomița) și mai rare în zona nordică. Este probabil ca tocmai în această zonă (jud. Brăila și Tulcea) să fi jucat un rol mai mare cultura Prebabadag, care este mult mai puțin documentată în zona sudică.

⁹⁵ Valeriu Leahu, *Cu privire la sfîrșitul epocii bronzului în Muntenia*, în SCIV, 1969, 1, p. 26—27.

⁹⁶ M. Irimia, *Dacia*, N. S., XIV (sub tipar).

UNE NOUVELLE CIVILISATION DE L'ÉPOQUE DU BRONZE EN ROUMANIE. LA CIVILISATION DE TYPE COSLOGENI

RÉSUMÉ

L'époque du bronze du sud-est de la Roumanie, respectivement du sud-est de la Munténie et de la Dobroudja était jusqu'à une date récente très peu connue. Quelques découvertes isolées (notes 9—18) ne pouvaient offrir même une image approximative sur l'évolution des civilisations de l'époque du bronze dans la zone susmentionnée.

Des recherches de surface effectuées dès 1953 dans les environs de la ville de Călărași ont mis au jour des matériaux ne pouvant être datés et attribués à une civilisation déjà connue. Les recherches effectuées entre 1964—1970 à Grădiștea Coslogeni, Dorobanțu, Ulmu (dép. de Ialomița), à Ghindărești (dép. de Constanța) et à divers autres endroits ont rendu possible la définition d'une nouvelle culture matérielle de l'époque du bronze, spécifique de la zone sud-est de la Roumanie, qui a été dénommée la civilisation de Coslogeni.

Les stations qui ont été fouillées plus méthodiquement nous ont donné la possibilité de préciser leur caractère, à savoir qu'elles sont du type des habitations rudimentaires (*sălașe*) ou *zolniki* caractéristiques aussi des civilisations de Sabatinovka et de Noua.

En ce qui concerne la céramique, on distingue du point de vue technique deux catégories : la première, de facture grossière, fabriquée dans une pâte contenant des tessons pilés et menu gravier, ayant la surface poreuse, de couleur généralement grise ; la deuxième, de meilleure facture, modelée dans une argile fine, les vases ayant la surface polie, de couleur brique ou marron clair. La principale forme est représentée par le vase-pot, ayant sous le bord une bande en relief, lisse le plus souvent, ou bien présentant quelquefois des alvéoles ou des encoches obliques. Ce type de vase a des analogies dans les civilisations de Sabatinovka, Monteoru tardif et de Noua. Une autre forme est constituée par le vase bitronconique de grandes ou moyennes dimensions et à deux anses à section longitudinale, approximativement angulaire. Ces vases trouvent des analogies dans la période tardive de l'époque du bronze de l'espace balkano-danubien (par exemple, l'établissement de Raskopanica). On rencontre assez fréquemment le bol haut, au bord épaissi à l'extérieur et, dans le cas de quelques établissements, les tasses à deux anses surélevées. Certaines d'entre elles présentent des ressemblances avec les tasses appartenant à la civilisation de l'époque du bronze balkano-danubienne, illustrée par les découvertes de Plovdiv, Vraca (Bulgarie) et Zimnicea (sud de la Roumanie).

De nombreux débris osseux d'animaux montrent que la principale occupation des porteurs de la civilisation de Coslogeni était l'élevage du bétail. L'agriculture primitive y est également documentée par la découverte, dans des cas relativement rares, d'outils en pierre, d'assez nombreux en os et de très rares en bronze.

Par rapport aux civilisations avoisinantes, celle de Coslogeni apparaît comme une unité culturelle distincte qui présente de nombreuses ana-

logies avec la civilisation de Sabatinovka, ensuite avec celle de l'époque du bronze balkano-danubienne (Plovdiv-Zimnicea) et avec quelques éléments similaires des civilisations de Monteoru (phases II_a et II_b) et de Tei (phases III—IV).

L'analyse des découvertes de type Coslogeni et de ses rapports avec les civilisations avoisinantes nous autorise à dater cette unité culturelle des XIV^e — XIII^e siècles av. n.è.

LÉGENDE DES FIGURES

Fig. 1. — Relevé des découvertes de type de *Coslogeni*.

Fig. 2. — Position des stations de *Grădiștea Coslogeni* et de *Coslogeni-sal*.

Fig. 3. — *Grădiștea Coslogeni*. Fragments céramiques de la station.

Fig. 4. — *Grădiștea Coslogeni*. Fragments céramiques de la station.

Fig. 5. — *Grădiștea Coslogeni*. Vases de terre cuite de la station.

Fig. 6. — *Grădiștea Coslogeni*. Vases de terre cuite de la station.

Fig. 7. — *Călărași-Măgureni*. Vases de terre cuite de la station.

Fig. 8. — *Călărași-Măgureni*. Vases de terre cuite de la station.

Fig. 9. — *Călărași-Măgureni*. Vases de terre cuite de la station.

Fig. 10. — *Călărași-Măgureni*. Vase de terre cuite.

Fig. 11. — *Andolina*. Fragments céramiques de la station.

Fig. 12. — *Andolina*. Fragments céramiques de la station.

Fig. 13. — *Andolina*. Fragments céramiques de la station.

Fig. 14. — *Dorobanțu*. Position de la station de type *Coslogeni*.

Fig. 15. — *Dorobanțu*. Fragments céramiques de la station. 5, Fragment de vase de type Tei.

Fig. 16. — *Dorobanțu*. Fragments céramiques de la station. 4, Fragment de vase de type Tei.

Fig. 17. — *Dorobanțu*. Vase de terre cuite de la station.

Fig. 18. — Position de la station de type *Coslogeni* de *Ulm*.

Fig. 19. — *Ulm*. Fragments céramiques de la station.

Fig. 20. — *Ulm*. Fragments céramiques de la station.

Fig. 21. — *Ulm*. Fragments céramiques et hache en pierre (11) de la station.

Fig. 22. — *Ulm*. Fragments de vases ; 4, Roulette de terre cuite ; 8, Hache en pierre.

Fig. 23. — *Ulm*. Fragments de vases de terre cuite de la station. 3, le fragment d'une anse de cruche de type Tei.

Fig. 24. — Epingle en bronze à plaque rhomboïdale ornée au repoussé ; a, avers ; b, profil ; c, revers.

Fig. 25. — Fragments céramiques. 1, 4, *Rasa* ; 2, *Grădiștea Stoicii* ; 3, *Potcoava* ; 5, 6, *Jegălia*.

Fig. 26. — Vase de terre cuite de la station de *Ceacu*.

Fig. 27. — Fragments céramiques. 1—5, *Lupșanu* ; 6—7, *Valea Seacă* ; 8, *Nucel*.

Fig. 28. — Position de la station de type *Coslogeni* de la *Piscul Crăsani*.

Fig. 29. — *Crăsani*. Fragments céramiques.

Fig. 30. — *Crăsani*. Fragments céramiques.

Fig. 31. — Fragments céramiques. 1—5, *Gtrlița* ; 6—7, *Htrșova «Lac»* ; 8—10, *Ghindărești*.

Fig. 32. — Céramique. 1, *Roșeți* ; 2—3, *Coslogeni* ; 4, *Vărăști*.

Fig. 33. — Céramique. 1, *Roșeți* ; 2, *Coslogeni* ; 3, *Vărăști*.

CU PRIVIRE LA TOPOARELE DE METAL CU GAURĂ DE ÎNMĂNUȘARE TRANSVERSALĂ

DE

AL. VULPE și E. TUDOR

Termenul de topor cu gaură de înmănușare transversală (*Schaftlochaxt*) este foarte general. Formal el se referă la topoarele-tîrnăcop cu brațele în cruce (*kreuzschneidige Äxte*), la topoarele-ciocan (*Hammeräxte*), la topoarele cu prelungirea tubulară a manșonului (*Schafttröhrenäxte*), la topoarele cu disc la ceafă (*Nackenscheibenäxte*) și la topoarele cu un singur tăiș vertical. Această din urmă categorie este uneori citată și printr-o denumire nu tocmai corespunzătoare : topoare cu gît de înmănușare (*Schaftthalsäxte*). De aceea, în literatura de specialitate se manifestă tendința de a se acorda denumirea de „topor cu gaură de înmănușare transversală” (*Schaftlochaxt*) numai topoarelor cu un tăiș vertical. Și dintre acestea, o serie, a cărei caracteristică este prelungirea muchiei de la ceafă („topoare cu ceafa prelungită”, în germană *Nackenkammäxte* sau *Axt mit verlängertem Schaftücken*), alcătuiește de obicei obiectul unor studii speciale, de aceea nu vom insista aici asupra lor. Pentru restul topoarelor cu gaură de înmănușare transversală cu tăiș vertical nu s-a găsit încă o denumire proprie. În lucrarea de față vom folosi termenul de topor cu gaură de înmănușare doar pentru această categorie mai restrînsă, pentru care nu cunoaștem alt termen mai potrivit.



Prima tipologie a acestor topoare a fost făcută de J. Hampel¹, care distinge trei etape de dezvoltare : fără tub de înmănușare, cu tub, cu marginile tubului reliefate. Recent, A. Mozsolics² amplifică întrucîtva această schemă, incluzînd și topoarele cu ceafa prelungită (*Nackenkammäxte*) și distingînd la fiecare etapă de dezvoltare mai multe variante.

¹ *Zeitschrift f. Ethnologie*, 18, 1896, p. 64 și urm.

² *Bronzefunde im Karpatenbecken* (1967), p. 13. În afara acestor două clasificări tipologice, prima dovedindu-se foarte folosită, trebuie să mai menționăm și o încercare de împărțire foarte complexă făcută în 1932 de H. Schmidt, *Cucuteni in der oberen Moldau*, p. 90 și urm. ; cf. și recenzia lui I. Nestor, în *PZ*, 23, 1932, p. 357, a cărei nereușită se explică prin includerea într-o schemă abstractă tipologică a unei categorii de obiecte cu o răspîndire general eurasianică, cu o

Aceste clasificări, general acceptate și folosite ca atare, prezintă avantajul unei orientări generale în ceea ce privește stadiul de dezvoltare tipologic și cronologic al pieselor respective.

Înmulțirea însă a materialului documentar face necesar un studiu mai detaliat al tipurilor în raport cu centrele de producție a materiei prime și a prelucrării ei. Tipul definit formal trebuie urmărit în repartiția lui geografică și căutate legăturile cu culturile materiale în aria cărora se răspindește. Este ceea ce dorim să facem în lucrarea de față pentru topoarele din România.

Majoritatea tipurilor pe care încercăm să le definim au o răspândire limitată. Relația cu centrele de materie primă și cu anumite culturi materiale este evidentă. Folosind o asemenea metodă ne vom feri să stabilim legături între tipuri asemănătoare ca formă, dar situate în arii foarte depărtate unele de altele. Este cazul topoarelor de tip Baniabic răspândite aproape exclusiv în Transilvania centrală, care se aseamănă îndeaproape cu topoarele de tip Țarskaia din Caucazul de nord sau cu anumite tipuri din Creta și Italia³. Ne aflăm probabil într-un stadiu de evoluție comun, nu obligatoriu însă și în același orizont cronologic, iar asemănările formale se pot datora în mare măsură coincidenței (este vorba în special de forme foarte simple). De altfel, la examinarea atentă a topoarelor din aceste arii foarte depărtate se observă anumite deosebiri ce vădese procedee de lucru diferite. Orice teorii, întemeiate pe asemănările formale, care să încerce a explica relații de ordin etnic sau cultural între aceste arii îndepărtate trebuie supuse, după părerea noastră, cautiunii. Nu putem spune că tipul Baniabic este de origine nord-caucaziană sau invers, atâta timp cât în zona intermediară (peste 1 500 km) nu cunoaștem exemplare similare care să justifice un eventual raport.

Același lucru îl putem spune și privitor la asemănările formale între tipul Darabani, răspândit în Moldova și la răsăritul Carpaților în general, și tipul Kozarac din părțile vestice ale Peninsulei Balcanice, sau despre topoarele cu coaste de tip Skutari, răspândit exclusiv pe o zonă restrînsă de-a lungul Adriaticei balcanice și tipul Monteoru din Moldova⁴.

După aceste considerații de metodă vom proceda la definirea tipurilor de topoare cu gaură de înmănușare transversală și tăiș vertical din

abundență de tipuri cu dezvoltări cu totul diferite în diverse medii culturale, fără legătură directă între ele.

În afara acestor lucrări cu caracter general tipologic, cităm pentru topoarele cu gaură de înmănușare transversală diversele lucrări mai mult sau mai puțin generale: G. Nagy, *AÊ*, 33, 1913, p. 300; I. Andrieșescu, *BCMI*, 1915 (1916), p. 157; idem, *Dacia*, 2, 1925, p. 345; A. M. Tallgren, *ESA*, 2, 1926, p. 167; Ecat. Dunăreanu-Vulpe, *ED*, 4, 1930, p. 181; V. G. Childe, *The Danube in Prehistory* (1929), p. 272; I. Nestor, 22, *BerRGK*, 1932, p. 79; R. Vulpe, *PZ*, 23, 1932, p. 132; M. Roska, *Dacia*, 3—4, 1927—1932, p. 352; idem, *Közlemények*, 2, 1942, 9; idem, *Apulum*, 3, 1946—1948, p. 70; idem, *FoliaArch.*, 8, 1956, p. 43, 11, 1959, p. 13; E. Dullo, *PZ*, 27, 1936, p. 68; D. Berciu, *Apulum*, 1, 1939—1942, p. 1; idem, *Balcania*, 2—3, 1939—1940, p. 439; D. Popescu, *Die frühe und mittlere Bronzezeit* (1944), p. 32; M. Garașanin, 34, *BerRGK*, 1951—1953, p. 69; M. Novotná, *SlovArch.*, 5, 1957, p. 309; Fr. Prendi, *Buletin i universitetit shiletor te Tiranes*, 1, 1958, p. 207; Fr. Kőszegi, *FoliaArch.* 9, 1957, p. 47.

³ Pentru aceste relații vezi bibliografia de la nota 2, în special lucrările lui M. Roska, D. Berciu și Fr. Kőszegi.

⁴ Pentru acestea din urmă vezi R. Vulpe, *Buletin i uneversitetit shiletor te Tiranes*, 2, 1960, p. 165; A. Vulpe, *Arheologia Moldovei*, 2—3, 1964, p. 137.

România, la studiul răspîndirii fiecărui tip în parte, pentru a trece apoi la concluzii de ordin cronologic și general.

*Tipul Baniabic*⁵ caracterizează topoare greoaie, simple ca formă, al căror tub de înmănușare nu se detașează față de corpul toporului. Secțiunea lamei este rectangulară, cu laturile ușor bombate. O singură piesă din depozitul de la Vilcele prezintă în mod excepțional secțiunea pentagonală cu vârful pentagonului în partea superioară, element important în judecarea raportului tipului Baniabic cu celelalte tipuri de topoare contemporane. Pentru acest tip de topoare este caracteristic depozitul de la Vilcele. Și celelalte piese de tip Baniabic se întîlnesc toate în Transilvania centrală. Unele dintre ele, cum este cea de la Cubleşul Someșean sau cea de la Sebeș, vădesech anumite trăsături comune ale tipurilor mai jos descrise; prima este asemănătoare tipului Fajsz, a doua tipului Corbasca.

*Tipul Fajsz*⁶ se deosebește de tipul Baniabic prin faptul că tubul de înmănușare este reliefat printr-un prag ușor accentuat față de lama toporului. Secțiunea lamei este totdeauna pentagonală, cu vârful pentagonului în partea superioară. Tipul reprezentat în depozitul de la Fajsz (îngă Budapesta) se răspîndește în special în bazinul Dunării de mijloc, atingînd doar periferic țara noastră (piesele de la Lipova și Vadul Crișului). Se constată totuși interferențe tipologice între tipul Fajsz și tipurile Baniabic și Corbasca (în special piesele din depozitul I de la Ostrovul Corbului).

Topoarele de tip *Corbasca*⁷ se caracterizează în primul rînd prin curbarea puțin accentuată a muchiei superioare. De dimensiuni mici, piesele de acest tip nu prezintă nici ele o profilare a tubului de înmănușare, iar secțiunea lamei este pentagonală, ca la tipul Fajsz. Tipul Corbasca este răspîndit cu precădere în jumătatea sudică a României, aria lui nesuprapunîndu-se cu aria tipurilor mai sus descrise, Baniabic și Fajsz, în ciuda faptului că există netăgăduite asemănări formale între aceste trei tipuri.

⁵ Iată lista topoarelor de tip Baniabic: — Vilcele (fost Baniabic), județul Cluj, depozit al cărui conținut inițial a fost, după ultima lucrare a lui Roska, de 43 de topoare foarte asemănătoare. Se păstrează astăzi doar 29 în muzele din Cluj și Szeged (M. Roska, *Dacia*, 3—4, 1927—1932, p. 352 și urm.; idem, *FoliaArch.*, 11, 1959, p. 13). — *Toplița*, jud. Harghita (M. Roska, *Repertorium*, p. 61, fig. 64). — *Cheile Turului*, com. Tureni, jud. Cluj (I. Téglás, *AE*, 34, 1914, p. 57, fig. 3). — *Cubleşul Someșean*, jud. Cluj (M. Roska, *Repertorium*, p. 153, f.y. 176). — *Sebeș*, jud. Alba (Muz. Brukenthal, Inv. A. 6391; inedit). — *Colțești*, jud. Alba (I. Téglás, *AE*, 34, 1914, p. 55, fig. 1). Lista topoarelor de tip Fajsz: — *Lipova*, jud. Arad (M. Roska, *FoliaArch.*, 8, 1956, p. 44, fig. 17). — *Vadul Crișului*; pierdută, apartenența la tipul Fajsz pe temeiul afirmației lui Roska (*op. cit.*, p. 44).

⁶ Din afara României cităm doar cîteva exemple: *Fajsz*, Ungaria (*AE*, 23, 1903, p. 427). — *Brno Lišer*, Moravia (A. Benešová, *Pam. Arch.*, 47, 1956, p. 236, fig. 1 și 2). — *Székesfehérvár*, Ungaria (E. Dullo, *PZ*, 1936, p. 143, fig. 17/14). — *Veľký Slavkov*, Poprad, Slovacia (M. Novotná, *SlavArch.*, 5, 1957, p. 309, pl. 2/3; tot acolo și alte exemple din Slovacia). — *Brachwitz*, Germania centrală (G. Mildener, *Jahresschrift Halle*, 34, 1950, p. 27 și urm.; aici considerații asupra topoarelor din Europa centrală).

⁷ Lista topoarelor de tip Corbasca: — *Corbasca*, com. Scărișoara, jud. Bacău; depozit conștind dintr-un topor, o dallă de aramă și trei topoare plate de piatră, de tipuri și din roci diferite (M. Florescu și V. Căpitanu, *Carpica*, 1, 1968, p. 50, fig. 1/2). — *Pianul de sus*, jud. Alba (F. Közegi, *FoliaArch.*, 9, 1957, p. 47, pl. 6/3). — *Călan*, jud. Hunedoara (Muz. Deva, inv. 4 286). — *Izvoarele*, jud. Dolj (Muz. Craiova, inv. 4 286). — *Ostrovul Corbului*, jud. Mehedintzi; depozitul I conștind din patru topoare cu gaură de înmănușare transversală, un topor plat de aramă și 15 miniaturi de topoare plate de aramă (D. Berciu, *Arheologia preistorică a Otteniei*, 1939, p. 101—102, fig. 110, 111). — *Šaregrad*, Serbia (D. Garašanin, *Katalog Metala*, I, 1954, p. 51, pl. 34/4).

Caracteristic pentru topoarele de tip *Dumbrăvioara*⁸ este profilarea accentuată a tubului de înmănușare. Muchia superioară este dreaptă. Secțiunea lamei este pentagonală, dar, spre deosebire de tipurile Fajsz și Corbasca, vârful pentagonului este orientat în jos. Pe unele piese din Transilvania se observă un decor realizat din fațete, pe tubul de înmănușare (Sf. Gheorghe și Jimbor) sau pe toată suprafața toporului (Mura Mare).

Răspîndirea acestui tip de topoare vădește două zone: Transilvania intracarpatică și jumătatea de nord a Olteniei, putînd fi astfel pus în legătură cu fazele timpurii ale culturilor Verbicioara și Tei.

Topoarele de tipul *Izvoarele*⁹, deși prezintă o siluetă asemănătoare cu cele de tip *Dumbrăvioara*, prin secțiunea lamei ovală sau hexagonală, înseamnă însă un pas înainte pe scara de evoluție tipologică. La topoarele precedente valvele erau astfel construite încît să lase deschisă una din fețe în timpul turnării (așa se explică secțiunea lamei pentagonală). Pe fața deschisă se turna metalul. La topoarele cu secțiunea lamei hexagonală (caracteristică comună tuturor topoarelor evolute), valvele împreunate erau complet închise în timpul turnării. Metalul se turna printr-o pîlnie introdusă într-un orificiu dispus fie la ceafa toporului, fie în zona tășului. Acest procedeu punea probleme în legătură cu fixarea dopului de lut ce urma să rezerve gaura de înmănușare în timpul turnării. De aceea, începînd cu topoarele cu secțiunea lamei hexagonală, se întîlnește pe multe exemplare în interiorul găurii de înmănușare cîte o adîncitură în direcția lamei. Aceasta reprezintă foarte probabil urma bețișagului de lemn ce fixa dopul de lut în timpul turnării¹⁰. Începînd cu tipul *Izvoarele*, această caracteristică se manifestă la foarte multe piese.

Răspîndirea topoarelor de tip *Izvoarele* este precumpănitoare în România sudică, în special în Oltenia, putînd fi astfel pusă în legătură cu fazele timpurii ale culturilor Verbicioara și Tei.

⁸ Lista topoarelor de tip *Dumbrăvioara*: — *Dumbrăvioara*, jud. Mureș (M. Roska, *Repertorium*, p. 242, fig. 296). — *Cornești*, jud. Alba (I. Téglás, *AE*, 34, 1914, p. 55, fig. 1). — *Ojdula*, jud. Covasna (M. Hell, *WPZ*, 6, 1919, p. 66 și urm.). — *Sftntu-Gheorghe*, jud. Covasna; găsită în timpul săpăturilor pe dealul Örkö în ultimul nivel din cele trei niveluri ale așezării, aparținînd culturii Schneckenberg (Z. Szekely, *Materiale*, III, 1957, p. 157, fig. 9/1). — *Jimbor*, jud. Brașov (M. Roska, *Repertorium*, p. 275, fig. 325). — *Mura Mare*, jud. Mureș (F. Nagy, *AE*, 33, 1913 p. 308, pl. 5/17). — *Bolboși*, jud. Gorj; două piese inedite la Centrul de cercetări al Academiei din Craiova. — *Dobriceni*, jud. Olt (inedit). — *Crețeni*, jud. Vâlcea (inedit).

⁹ Lista topoarelor de tip *Izvoarele*: — *Bolboși*, jud. Gorj (găsit poate împreună cu un topor de tip *Dumbrăvioara* (inedit) la Centrul de studii sociale, Craiova). — *Ciovrnășani*, jud. Mehedinți (D. Berciu, *Arheologia preistorică a Olteniei*, 89, sub numele de Rudari). „*România*” (trei piese), loc de descoperire necunoscut, eventual sudul țării, ținînd seama de amplasarea moșilor celor ce au fost proprietarii respectivelor topoare (inedite, în Muzeul Municipiului București, fosta colecție Simu și colecția Severeanu). — *Tufa*, com. Mihăilești, jud. Ilfov; depozit găsit împreună cu un topor de bronz cu ceafa cilindrică și doi cercei de aur (A. Vulpe, *SCIV*, X, 1959, 2, 265, fig. 1/2). — *Vădastra*, jud. Olt; citat de R. Much, *Die Kupferzeit in Europa* (1893), p. 59, ca un depozit cu 26 de piese; se păstrează o singură piesă la MNA; despre soarta celorlalte piese nu se cunoaște nimic, informația lui Much trebuie supusă cautionsii. — „*Jud. Vâlcea*”, loc de descoperire necunoscut; citată de D. Berciu, (*op. cit.*, p. 89) ca asemănătoare cu piesa de la Ciovrnășani; dispărută.

¹⁰ Aceeași ipoteză la I. Nestor, *Marburger Studien* (1938), p. 179.

Următoarele două tipuri, *Veselinovo*¹¹ (seria I și II) și *Pătulele*¹² oferă, după părerea noastră, exemplul unei evoluții tipologice. Prima serie a topoarelor de tip *Veselinovo* (în România este caracteristică în special piesa de la Crivăț) prezintă o lamă lată și lungă, iar planul tubului de înmănușare este oblic față de lamă. Secțiunea lamei este subțire, de formă pentagonală, la fel ca la tipurile mai primitive *Fajsz* și *Corbasca*. A doua serie a topoarelor de tip *Veselinovo* — caracterizată în special de piesele din depozitul II de la Ostrovul Corbului — prezintă aceleași caracteristici formale, însă vădese un stadiu tipologic avansat, prin secțiunea hexagonală a lamei și prin profilarea tubului de înmănușare. Pe multe din aceste topoare apare, pe partea superioară a lamei, lângă gaura de înmănușare, o ușoară umflătură, ca o cocoasă (mai accentuată la toporul de la Măcin). Acest element amintește, după părerea noastră, forma mai evoluată a tipului *Pătulele*. Caracteristic acestui din urmă tip este tocmai îndoirea accentuată a muchiei superioare a lamei în zona de împreunare cu tubul. Lama prezintă uneori (de exemplu la piesele de la Avrămești și Mircea Vodă) o formă zveltă, elegant ondulată. Pe exemplarul de la „Sibiu” și Avrămești se disting ornamente realizate din nervuri, tip de decor frecvent pe topoarele de tip *Pădureni* (cf. mai jos).

Topoarele din tipurile *Veselinovo* și *Pătulele* se răspindesc în aceeași arie, cu precădere în sudul țării și nordul Bulgariei, pe axa Dunării de jos. O dată cu evoluția tipologică se poate observa și o extindere spre nord și vest a ariei de răspindire. Dacă tipul *Veselinovo* nu depășește spre nord cîmpia Dunării, tipul *Pătulele* apare și în zona subcarpatică și trece în Transilvania. Prima serie a topoarelor *Veselinovo* este de pus evident în legătură cu cultura Glina și cu ceea ce în Bulgaria se înțelege prin *Karanovo*

¹¹ Lista topoarelor de tip *Veselinovo* (seria I și II): — *Crivăț*, jud. Ilfov (D. Berciu, *SlovArch.*, 12, 1964, p. 270). — *Schitul Pîngălești*, jud. Ilfov; depozit, împreună cu un topor plat cu marginile ridicate (D. Berciu, *Materiale*, II, 1956, p. 491). — *Cernavoda*, jud. Constanța; formă de turnat (inf. D. Berciu). — „*Jud. Tulcea*”, probabil depozit constînd din trei topoare (inedite în col. Severeanu a Muz. Municipiului București). — „*România*”, loc de descoperire necunoscut (col. Severeanu). — *Ostrovul Corbului*, jud. Mehedinți; depozitul II constînd din 20 de topoare din care s-au păstrat 14 (M. Davidescu și A. Vulpe, *SCIV*, 19, 1968, 3, p. 3). — *Orșova*, jud. Mehedinți (inedit în Muz. Timișoara). — *Măcin*, jud. Tulcea (inedit în Muz. Brăila). — *Veselinovo*, Jambol, Bulgaria; descoperit în așezarea cunoscută, de tip Tell; condiții stratigrafice neclare (V. Mikov, *Izvestiia*, 13, 1938, p. 204). — *Stara Zagora*, Bulgaria (P. Detev, *Apulum*, 3, 1947–1949, p. 103, fig. 2, 4). — *Gabrovo*, Bulgaria (V. Mikov, *Stations et trouvailles*, p. 89, fig. 49). — *Sevlievo*, Bulgaria (Ebert, *RL*, II, pl. 100/b). — *Tsergianni*, Grecia (N. G. L. Hammond, *Epirus* (1967), pl. 21/62).

¹² Lista topoarelor de tip *Pătulele*: *Pătulele*, jud. Mehedinți (D. Berciu, *Arheologia preistorică a Olteniei*, p. 89). — *Fibiș*, jud. Timiș (inedit, Muz. Timișoara). — *Bunești*, jud. Brașov (D. Popescu, *Die Frühe u. mittlere Bronzezeit in Siebenbürgen*, 1944, p. 35, pl. 15/1). — *Șoiușu*, jud. Harghita (inedit, Muz. Cristurul Secuiesc). — „*Sibiu*” (inedit în MNA). — *Stănzeni*, jud. Covasna; două piese, găsite împreună cu un topor de tip *Pădureni* (inedite în Muz. Sf. Gheorghe). — *Arcuș*, jud. Covasna; găsit împreună cu un topor de tip *Bașa* (M. Roska, *Repertorium*, p. 30, fig. 25). — *Podari*, jud. Dolj (D. Berciu, *op. cit.*, p. 88, fig. 101). — *Avrămești*, jud. Harghita (M. Roska, *Repertorium*, p. 264, fig. 317). — *Mircea Vodă*, jud. Dimbovița (inedit în Muz. Tirgoviște). — „*Dobrogea*”, loc de descoperire necunoscut (inedit în Muz. Berlin). — *Bialovo*, rn. Varna, Bulgaria (Ebert, *RL*, II, pl. 101/b). — *Borač*, Serbia (M. Viltrovič, *Starinar*, 7, 1890, p. 91, pl. 9/8). — *Ernen*, Bulgaria (*Izvestiia*, 23, 1961, p. 309, fig. 15/c). — *Hotnica*, Bulgaria (*loc. cit.*, p. 307). — *Kaillyk*, Bulgaria (V. Mikov, *Izvestiia*, 7, 1932–1933, p. 360, fig. 111). — *Losen*, Bulgaria (D. Nikolov, *Izvestiia*, 22, 1959, p. 333, fig. 2). — *Ugrčîn*, Bulgaria (Ebert, *RL*, II, pl. 102/e). — *Vârbița*, Bulgaria (T. Kovačeva, *Arheologia-Sofia* 2, 1967, p. 51, fig. 55/5). — *Soko Banja*, Serbia (M. Garašanin, 34 *BerRGK*, 1951–53, p. 71, fig. 1/9).

VII. Evoluția spre tipul Pătulele dovedește continuitatea tradiției meșteșugărești în aceste zone pînă spre mijlocul epocii bronzului.

O formă mai evoluată prezintă topoarele de tip *Pădureni*¹³ și *Monteoru*¹⁴. Marginile tubului de înmănușare sînt totdeauna decupate mai mult sau mai puțin semicircular și de multe ori îngroșate. Muchia superioară este orizontală; secțiunea lamei este hexagonală. Ceea ce deosebește cele două tipuri sînt una sau mai multe coaste mediane dispuse pe tubul de înmănușare la tipul Monteoru.

La tipul Monteoru s-au putut distinge trei etape de dezvoltare: seria *Parava*, caracterizată prin piese greoaie de aramă; seria *Borlești*, cu exemplare de formă zveltă, și seria *Lopătari*, a cărei caracteristică este prelungirea prismatică a cefei.

Ținînd seama de înrudirea formală foarte accentuată a celor două tipuri, putem determina și la tipul Pădureni două serii corespunzătoare astfel, din punct de vedere tipologic, cu primele două serii ale tipului Monteoru. Tipul Monteoru se răspîndește cu precădere în Moldova, în timp ce tipul Pădureni este atestat mai ales în SE Transilvaniei. Exemplare izolate dintr-un tip în aria celuilalt confirmă strînsa legătură dintre aceste

¹³ Lista topoarelor de tip Pădureni: — *Hărman*, jud. Brașov; găsit poate împreună cu topor de tip Kfténov (Schaftröhrenaxt) (D. Berciu, *Însemnări arheologice*, 1941, p. 29). — *Pădureni*, jud. Covasna; depozit constînd inițial din 20 sau mai multe topoare; se cunosc doar 14, din care 10 sau 12 sînt de tip Pădureni, unul de tip Monteoru și unul de un tip special; o parte din depozit este reprodus de G. Nagy, *A.E.*, 1913, p. 314, fig. 34—41; toporul de tip special este ilustrat de Z. Székely, *Din activitatea științifică a muzeului raional Mediaș*, II, 1953, pl. 3; două topoare se află în Muz. Cluj și unul în Muz. Aiud (cf. și D. Popescu, *op. cit.*, p. 35, fig. 7/1—8.). — *Poian*, jud. Covasna (G. Nagy, *op. cit.*, p. 313, fig. 8/43). — *Malnaș*, jud. Covasna (inedit în MNA, inv. nr. IV 5 401). — *Stinzi* (vezi tip Pătulele). — *Covasna*, jud. Covasna; două piese (D. Popescu, *op. cit.*, p. 35, fig. 6/10, 11). — *Răcăciuni*, jud. Bacău (inedit în Muz. Iași). — *Vîrghiș*, jud. Covasna (Z. Székely, *op. cit.*, pl. 5/11). — *Hălchiu*, jud. Brașov (I. Berciu, *Apulum*, I, 1939—1942, p. 37). — *Marpod*, jud. Sibiu (D. Popescu, *op. cit.*, pl. 15/2). — *Gălești*, jud. Mureș (D. Popescu, *op. cit.*, fig. 6/4). — *Parava* (vezi mai jos tip Monteoru). — „*Sighișoara*”? (M. Roska, *Repertorium*, 243, fig. 299). — *Racoșul de Jos*, jud. Brașov (M. Roska, *op. cit.*, p. 73, fig. 83). — *Sighișoara*, pe dealul „Wietenberg” (K. Horedt, *Dacia*, N. S., 4, 1960, p. 128, fig. 13/6). — *Șimleul Silvaniei*, jud. Sălaj; două exemplare împreună cu un al treilea de tip Hajdúsámson (F. Köszegi, *FoliaArch*, 9, 1957, p. 48, pl. 7). — *Micești*, jud. Cluj (I. Téglás, *A.E.*, 34, 1914, p. 57, fig. 4). — „*Transilvania*” (F. Köszegi, *op. cit.*, pl. 7/2). — *Sinaia*, jud. Prahova; depozit constînd din 26 de topoare din care se conservă 24 în MNA; le considerăm ca produse nefinisate, care, în ciuda formei lor puțin evoluat, se apropie totuși de tipul Pădureni (I. Andrieșescu, *BCMI*, 1915, p. 157, fig. 1—2).

¹⁴ *Tipul Monteoru* (seria *Parava*): — *Parava*, jud. Bacău; depozit constînd din trei piese de tip Monteoru și două de tip Pădureni (A. Vulpe, *Arheologia Moldovei*, 2—3, 1964, p. 127). — *Zagon*, jud. Covasna (A. Mozsolics, *Bronzefunde des Karpatenbeckens*, pl. 44). Seria *Borlești*: — *Borlești*, jud. Neamț; depozit constînd din cinci topoare asemănătoare, din care două sînt de cupru, restul fiind de bronz (M. Zamosteanu, *Arheologia Moldovei*, 2—3, 1964, p. 454). — *Pădureni* (vezi tip Pădureni). — *Cluj* (M. Roska, *Repertorium*, p. 73, fig. 84). — *Pir*, jud. Satu-Mare; formă de turnat din gresie avînd pe verso un topor cu ceafa prelungită (Z. Székely, *SCIV*, VI, 1955, p. 843, și 17, 1966, p. 125, fig. 4/7, 7 a). — *Monor*, jud. Bistrița-Năsăud (D. Popescu, *Dacia*, 5—6, 1935—1936, p. 193, fig. 3, 4). — *Găiceana*, jud. Bacău (M. Florescu și V. Căpitanu, *Arheologia Moldovei*, 2—3, 1964, p. 445). — „*Transilvania*” (M. Roska, *op. cit.*, p. 20, fig. 11). Seria *Lopătari*: — *Lopătari*, jud. Buzău (D. Popescu, *op. cit.*, p. 191, fig. 1, 2). — *Odobești*, jud. Vrancea (A. Vulpe, *op. cit.*, p. 131, fig. 3). — *Poiana*, jud. Galați; descoperit în nivel Monteoru (R. Vulpe, *SCIV*, III, 1952, p. 199, fig. 8/2). — *Tg.-Ocna*, jud. Bacău; descoperit într-o așezare Monteoru (R. Vulpe, *Apulum*, 3, 1946—1948, p. 94). — *Sărata Monteoru*, jud. Buzău; descoperit în stratul II B din așezarea eponimă (I. Nestor în *Istoria României*, I, 1960, p. 93, fig. 18).

două tipuri, precum și între cele două arii culturale în cadrul cărora se dezvoltă: cultura Monteoru și cultura Wietenberg (pentru tipul Pădureni).

Foarte asemănătoare cu tipul Pădureni sînt topoarele de tip *Balșa*¹⁵ și *Hajdúsámson*¹⁶. Ceea ce caracterizează tipul Balșa este muchia cefei pronunțat rotunjită și lama zveltă cu tăișul rotunjit; în general, acestui tip îi sînt proprii piese de mici dimensiuni și elegante ca formă. Spre deosebire de tipul Balșa, topoarele de tip Hajdúsámson sînt de dimensiuni ceva mai mari, au ceafa mai puțin rotunjită, iar lama lungă și dreaptă se termină cu un tăiș vertical. Din punct de vedere tipologic topoarele de tip Hajdúsámson și Balșa reprezintă același stadiu de dezvoltare cu seria Borlești a tipului Monteoru și cu a doua serie a tipului Pădureni. Se poate de asemenea emite părerea că piesele de tip Balșa stau la baza topoarelor cu ceafa rotundă și prelungită (Apa-Nehoiu-Kelebia etc.), pe care nu le analizăm în studiul de față¹⁷.

Răspîndirea tipului Balșa este evidentă în centrul Transilvaniei, a tipului Hajdúsámson însă în vestul României și în Ungaria de răsărit. Este deci plauzibilă o relație între cultura Wietenberg și tipul Balșa și între Otomani și tipul Hajdúsámson.

Pe lângă topoarele cu gaură de înmănușare transversală prezentate pînă acum, se mai întîlnesc în România unele piese ce nu pot fi încadrate în tipurile mai sus descrise și care prezintă netăgăduite elemente tipologice ce se întîlnesc în spațiul nord-pontic sau nord-caucazian. O parte din acestea pot fi definite ca *tipul Darabani*¹⁸, a cărui caracteristică principală este arcuirea accentuată a muchiei superioare. Răspîndirea acestui tip în Moldova și Ucraina de apus este evidentă.

¹⁵ Lista topoarelor de tip Balșa: — *Balșa*, jud. Hunedoara (inedit în Muz. Orăștie). — *Țapu*, jud. Sibiu (D. Popescu, *op. cit.*, pl. 15/3). — *Arcuș* (vezi tipul Pătulele). — „*Sebeș*”, jud. Alba (inedit în Muz. Brukenthal). — *Deva*, găsit pe cetate (inedit în Muz. Deva). — „*Transilvania*” (F. Kőszegi, *Folia Arch.*, 9, 1957, pl. 8/2). — „*România*” (inedit în MNA, nr. inv. 8 682). — *Pecica*, jud. Arad; cinci fragmente de forme de turnat, două au fost găsite în stratul XIII (două publicate de D. Popescu, *op. cit.*, p. 66, fig. 26/5 și 27/3). — *Rusul de Jos*, jud. Bistrița — Năsăud; depozit format din trei forme de turnat (F. Kőszegi, *op. cit.*, pl. 8/1—3). — *Turdaș*, jud. Hunedoara; formă de turnat (M. Roska, *Die Sammlung Zsófia v. Torma*, 1941, pl. 145/7). — *Cetea*, jud. Alba; două forme descoperite într-o așezare Wietenberg (M. Roska, *Apulum*, 3, 1946—1948, p. 70, fig. 1); tot de acolo provine și o piesă care poate fi considerată ca o formă de tranziție între topoarele tip Balșa și cele cu ceafa prelungită (*Nackenkammäxtre*) (*ibidem*, fig. 2).

¹⁶ Topoare de tip Hajdúsámson cunoaștem de la: — *Hajdúsámson*, Ungaria; 8 piese în binecunoscutul depozit (A. Mozsolics, *Bronzefunde im Karpatenbecken*, pl. 9—11). — *Șimleut Silvaniei* (vezi tipul Pădureni). — *Larga*, jud. Cluj (M. Roska, *Reptorium*, p. 280, fig. 338). — „*Transilvania*” (inedit în Muz. Cluj, nr. inv. 187). — *Pecica*, jud. Arad; 3 fragmente de forme de turnat din care una a fost găsită în stratul XIII (publicată de D. Popescu, *op. cit.*, p. 66, fig. 28/10). — *Szekely*, Ungaria (A. Mozsolics, *op. cit.*, pl. 19/7).

¹⁷ Pentru aceste topoare vezi M. Rusu, *SCIV*, X, 1959, p. 277; A. Mozsolics, *op. cit.*, p. 14.

¹⁸ În acest tip includem topoarele de la: — *Darabani*, rn. Hotin, U.R.S.S. (D. Berciu, *WPZ*, 29, 1942, p. 51). — *Mărăști*, jud. Bacău (M. Florescu și V. Căpitanu, *Carpica*, 1, 1969, p. 50, fig. 1/1). — *Găiceana*, jud. Bacău (idem, *Arheologia Moldovei*, 2—3, 1964, p. 445, fig. 2). — *Stublo*, Volinia; depozit (V. Antoniewicz, *ESA*, 4, 1929, p. 136, fig. 2). — *Veseloie*, Ucraina (A. M. Tallgren, *ESA*, 2, 1926, p. 168, fig. 98/5). — *Bieloussova*, Podolia (*ibidem*, fig. 98/3). — *Pistyn*, Polonia de est (V. Antoniewicz, *op. cit.*, p. 138).

O poziție singulară o prezintă piesa de la Oradea¹⁹, care prin forma părții superioare a tubului de înmănușare amintește de tipul central rusesc Turbino²⁰. Tot de tipul Turbino amintesc exemplarele de la Mahmudia și „România (?)”²¹, ambele fiind piese extrem de greoaie.

Pe de altă parte, o piesă de dimensiuni neobișnuite descoperită la Măcin²², cu profilul longitudinal foarte curbat, își găsește asemănări cu o piesă descoperită la Cherson²³. Tipul este reprezentat și prin alte exemplare în spațiul nord-pontic²⁴.

Un stadiu tipologic mai înăpoi (piesă greoaie de aramă cu secțiunea lamei pentagonală) îl prezintă piesa de la Osebiți (jud. Bacău)²⁵, descoperită în mod întâmplător într-o așezare monteoreană cu material din faza I C₃. Analogii pentru această piesă se găsesc în spațiul nord-caucazian²⁶.

O poziție cu totul aparte ocupă toporul de la Adoni, jud. Bihor, care se încadrează într-un tip răspândit pe o zonă restrânsă în bazinul mijlociu al Tisei și este caracterizat prin piese greoaie, cu lama curbată și cu tăișul rotunjit mult în partea inferioară²⁷.



Tipurile de topoare mai sus cercetate sînt ilustrate într-o schemă tipologică care are în mare parte și o semnificație cronologică (fig. 1). În afara considerentelor de ordin formal, pe care le-am expus mai sus, diversele tipuri pot fi încadrate în timp și printr-o serie de descoperiri legate de un context stratigrafic sau prin depozite²⁸.

Astfel, topoarele de tip Fajsz se datează prin depozitul de la Brno-Líšeň în orizontul corespunzînd culturii Jevisovice B. După cercetările actuale, această cultură poate fi în mare paralelizată cu perioada pătrunderii elementelor Vučedol în Ungaria, cu cultura pre-Nagyrev, cu faza Cilnic a culturii Coțofeni și cu cultura Glina III-Schneckenberg (fază neprecizabilă)²⁹. Descoperirea unui fragment de formă de turnat ce pare a fi fost destinată pentru un topor de tip Fajsz într-o groapă a culturii Zók³⁰ confirmă datarea de mai sus. Pe de altă parte, toporul de tip Veseli-

¹⁹ Nepublicată în Muz. Cluj (nr. inv. 6 699).

²⁰ Tipurile *Turbino* și *Galič* sînt caracterizate de topoarele descoperite în localitățile eponime (M. Gimbutas, *Bronze Age Cultures*, 1966, p. 111, fig. 73/1 și pl. 105/16; tot acolo și o bogată literatură). Pentru cultura Fatjanovo vezi lucrarea mai recentă a lui J. Ozols, *Ursprung und Herkunft der zentralsrussischen Fatjanovo-Kultur* (1962).

²¹ Primul se află inedit în Muz. Galați, al doilea în Muz. militar central, București.

²² Inedită în Muz. Brăila.

²³ A. M. Tallgren, *op. cit.*, p. 168, fig. 98/9.

²⁴ Analogii apropiate în zona Odesei (O. A. Krivțova-Grakova, *MIA*, 46, 1955, p. 145, fig. 35/12, 18, 19); cf. și toporul de la Krivoi-Rog (Tallgren, *op. cit.*).

²⁵ M. Florescu și V. Căpitanu, *Carpica*, 1, 1969, p. 52, fig. 2.

²⁶ A. A. Jessen, *SA*, 12, 1950, p. 157 și urm.; V. Markovin, *SA*, 1959, p. 3 și urm.

²⁷ M. Roska, *Közlemények*, 2, 2, 1942, 9, fig. 1 (dată în mod greșit sub denumirea de „Érsemlyén”); pentru analogii și răspîndirea citate cf. *ibidem*, p. 9 și urm.

²⁸ Bibliografia pentru descoperirile-cheie citate mai jos se află la notele ce cuprind lista pieselor tipurilor respective.

²⁹ Pentru aceste relații vezi: J. Neustupny, în *L'Europe à la fin de l'âge de la pierre. Actes du symposium consacré aux problèmes du Néolithique européen* (1961), p. 289; V. Moucha, *ibidem*, p. 303; N. Mašek, *ibidem*, p. 327; J. Driehaus, *ibidem*, p. 353; cf. și A. Mozsolics în *Kommission für das Aeneolithikum u. die ältere Bronzezeit*, Nitra (1958), p. 177; idem, *Bronzefunde im Karpatenbecken*, p. 14; K. Horedt, *Apulum*, 7, 1968, p. 103.

³⁰ N. Kalicz, *Die frühe Bronzezeit in Nordostungarn* (1968), p. 48, pl. 10/1.

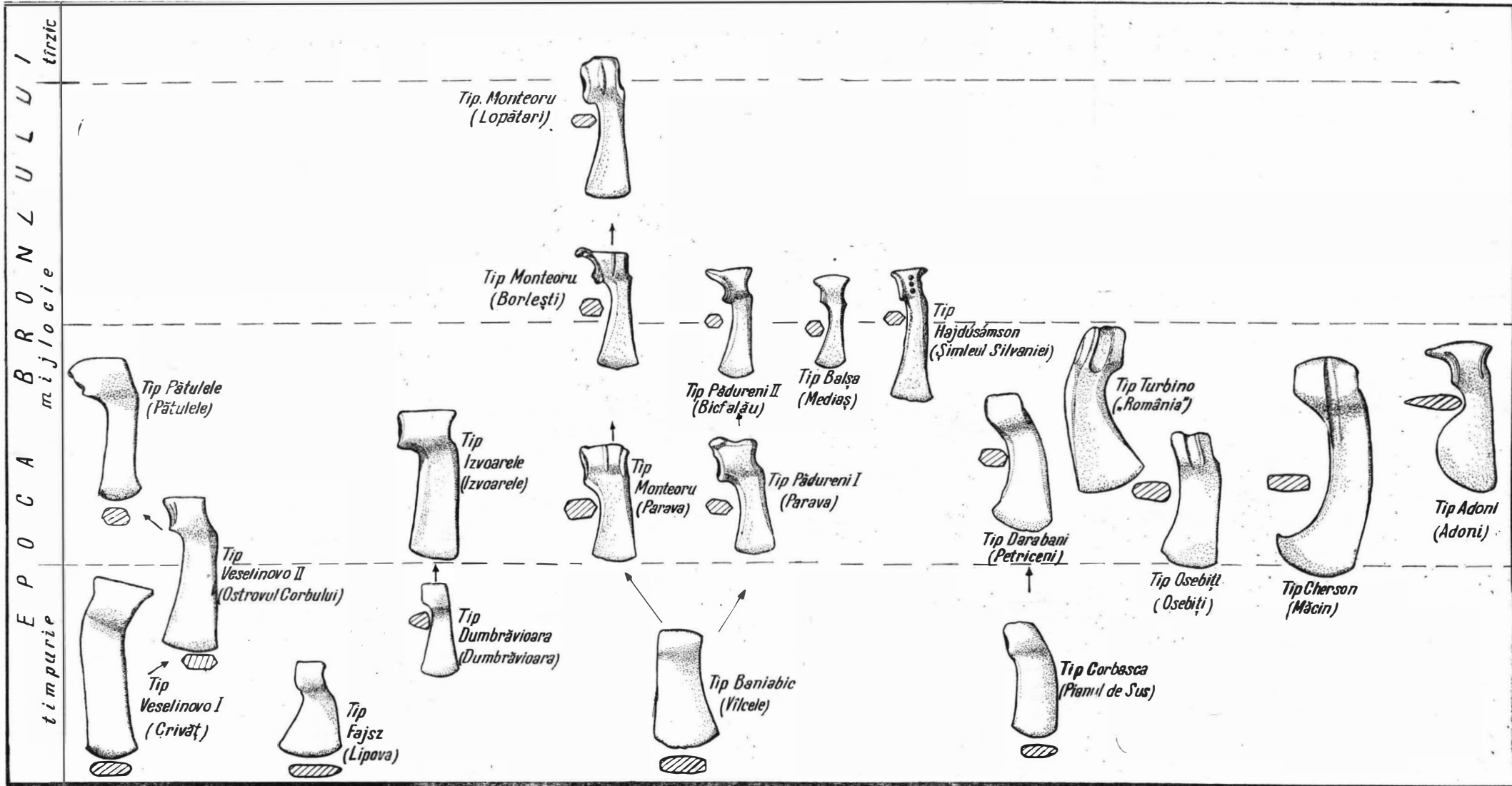


Fig. 1. — Schema tipologică și evolutivă a tipurilor de topoare studiate în prezenta lucrare.

novo de la Crivăț nu putea proveni decât dintr-unul din nivelurile Glina din respectiva așezare ³¹. Aceste considerente fac foarte plauzibilă datarea topoarelor din acest stadiu tipologic primitiv (cu secțiunea lamei pentagonală) în orizontul corespunzător culturii Glina, deci a începutului epocii bronzului în România. Această datare se referă deci și la tipurile înrudite Corbasca și Baniabic.

Amintim că în depozitul de la Baniabic o piesă prezintă secțiunea lamei pentagonală, iar prin acest element poate încadra întreg depozitul în același orizont cronologic.

Topoarele de tip Dumbrăvioara se datează tot la orizontul Glina-Schneckenberg, prin descoperirile de la Sfîntu-Gheorghe (Örkö), ceea ce corespunde și stadiului lor tipologic.

Pentru datarea tipului Izvoarele este hotărîtor depozitul de la Tufa, care prin toporul cu ceafa cilindrică se poate lega de tezaurul de la Perșinari ³². Prin relațiile succesive ale acestuia cu Micene și depozitul de la Borodino se obține o datare în prima jumătate a perioadei mijlocii a epocii bronzului românesc ³³.

În ce privește tipul Pătulele, dat fiind că cele mai multe piese provin din descoperiri izolate, datarea se poate face mai degrabă pe considerente tipologice. Asociațiile din depozitele de la Sînzieni și Arcuș cu topoare de tip Pădureni și respectiv Balșa indică mijlocul epocii bronzului. Tot această dată poate fi dedusă și ținînd seama de ornamentul spiralic de pe tubul toporului de la Avrămești, decor ce apare și pe piese de tip Pădureni. Este probabil însă ca topoarele de tip Pătulele să fi fost în folosință o perioadă mult mai lungă, cum pare a indica depozitul de forme de turnat de la Pobit-Kamak din Bulgaria.

Cronologia tipurilor Pădureni și Monteoru este interdependentă. Pentru cele trei serii ale tipului Monteoru avem o serie de legături posibile cu periodizarea culturii Monteoru: seria Parava trebuie pusă în legătură cu așezarea Monteoru I C₃—I C₂ de la Răcăciuni, în a cărei imediată apropiere a fost descoperit; vasul în care se afla depozitul de la Borlești aparține culturii Costișa, cultură ce pare a fi încetat să mai existe în zona respectivă după perioada corespunzînd fazelor mijlocii ale culturii Monteoru; seria Lopătari trebuie legată de faza Monteoru II, în care au fost descoperite formele de turnat de la Monteoru ³⁴.

Deși decorul spiralic de pe unele topoare de tip Pădureni se referă în mod vădit la cultura Wietenberg — fapt confirmat și de descoperirea unui topor de tip Pădureni (nedecorat) chiar în stațiunea eponimă —, datarea tipului poate fi deocamdată făcută numai prin raport cu seriile tipului Monteoru. Astfel, topoarele aflate în stadiul de dezvoltare a seriei Parava (deci prima serie a tipului Pădureni) se datează la începutul bronzului românesc mijlociu, cele din a doua serie, prin analogie cu depozitul Borlești al tipului Monteoru, se situează la mijlocul aceleiași perioade.

³¹ Vezi raportul preliminar de săpătură; D. Berciu, *SCIV*, 17, 1966, p. 529.

³² Inedit în MNA (publicarea este pregătită de Eug. Zaharia). Fotografia săbiei scurte la M. Gimbutas, *op. cit.*, pl. 8 b/1.

³³ A. Vulpe, *SCIV*, X, 1959, 2, p. 265 și urm.; M. Gimbutas, *op. cit.*, p. 56; A. Mozsolics, 46—47, *BerRGK*, 1965—1966, p. 54 și urm.

³⁴ A. Vulpe, *Arheologia Moldovei*, 2—3, 1964, p. 133 și urm.

Spre deosebire de tipul Monteoru, tipul Pădureni nu pare a mai fi continuat să existe la sfârșitul bronzului mijlociu.

O atenție specială merită forma de turnat dublă de la Pir, care, găsită în mediu cultural Otomani II, nu indică atât persistența tipului Monteoru în bronzul târziu, cât mai ales apariția topoarelor cu ceafa prelungită cu o etapă mai devreme decât este în general acceptat ³⁵.

Depozitul de la Hajdúsámson ³⁶ este hotărîtor pentru datarea topoarelor de tipul cu același nume. Datarea poate fi extinsă și asupra tipului înrudit Balșa.

Din cele spuse pînă acum este deci verosimil să conchidem că topoarele de tip Hajdúsámson, Balșa, a doua serie a tipului Pădureni și a doua serie (Borlești) a tipului Monteoru sînt contemporane și, ca și depozitele bine cunoscute de la Hajdúsámson și Țufalău, caracterizează mijlocul epocii bronzului românesc.

În ceea ce privește datarea tipurilor răsăritene, succint descrise mai sus, plutim într-o incertitudine destul de accentuată. Pentru tipul Darabani depozitul de la Stublo este un punct de plecare ³⁷, totuși este de presupus că cele două topoare reprezintă elementul cel mai târziu din respectivul depozit, în tot cazul nu mult mai recent de începutul perioadei mijlocii a bronzului românesc. Piese de la Osebiți și Măcin pot fi încadrate și după periodizarea cercului cultural caucazian. Se obține astfel o relație cu etapa a II-a a bronzului caucazian (după Markovin), prin depozitul de la Privolnoe ³⁸. Pentru această perioadă se acceptă în general datele absolute de 1700—1500, ceea ce nu ar fi în contradicție cu o datare a toporului de la Osebiți în funcție de mediul cultural, în care se presupune a fi fost găsit (faza I C₃ a culturii Monteoru).

Pentru piesele de la Mahmudia și „România (?)”, relația tipologică cu tipul Turbino, deci cu cultura Fatjanovo, pare a indica o datare mai târzie în cadrul perioadei mijlocii a epocii bronzului românesc. Toporul de la Adoni este deocamdată imposibil de datat cu precizie, deoarece condițiile de descoperire ale formelor de turnat pentru piese analoge de la Tószeg nu sînt convingătoare. Se pare că provin din stratul al doilea, deci pot fi puse în legătură cu cultura Hatvan.



În încheierea acestei expunerii tipologice și cronologice a topoarelor cu gaură de înmănușare transversală, rezultă următoarele observații cu caracter general.

Topoarele cu gaură de înmănușare transversală sînt originare din Orient, unde apar încă de la sfârșitul mileniului al IV-lea. La începutul epocii bronzului, în orizontul corespunzînd culturii Glina, ele apar în sud-estul Europei și se dezvoltă în cursul perioadei mijlocii a bronzului într-o mare varietate de tipuri, determinată în mare măsură de culturile în mediul cărora se răspîndesc. Acest tip de armă sud-est european (în vestul Europei

³⁵ Această categorie de topoare este reprezentată mai ales în depozite de tip Uriu-Drăgoșmirești (resp. Domănești).

³⁶ Asupra datării orizontului de depozite Hajdúsámson vezi, mai recent, A. Mozsolics, *Bronzefunde*. . . , p. 121 și passim; tot acolo și o bogată literatură.

³⁷ Pentru relația Stublo — grupa Nitra, cf. în special A. Töcök, *AR*, 15, 1963, p. 716.

³⁸ *SA*, 1959, p. 3 și urm.

nu se întâlnesc decât exemplare izolate, rezultat al schimburilor intertribale³⁹) își restrânge mult atât aria de răspândire, cât și viabilitatea spre sfârșitul epocii bronzului.

În ce privește originea acestei familii de topoare în spațiul sud-est european trebuie adăugat că, la ora actuală, trebuie mai degrabă să acceptăm o filiație direct din Orient, fie prin intermediul Anatoliei, fie pe calea mării sau pe ambele linii, decât o origine caucaziană, după care tipul ar fi fost adus aici de către popoarele nomade din stepele nord-pontice⁴⁰. Nu există nici o dovadă în acest sens, nici cu privire la datarea mai timpurie a exemplarelor celor mai vechi din Caucaz, nici cu privire la relația elemente culturale răsăritene și topoarele aici studiate. Dimpotrivă, cele mai vechi topoare de acest tip au fost găsite până acum mai des în așezări ale unor culturi cu tradiții locale și stabil dezvoltate⁴¹.

AU SUJET DES HACHES EN MÉTAL À COLET TRANSVERSAL

RÉSUMÉ

Les auteurs présentent une étude typologique et chronologique des haches à colet transversal (Schafthlochäxte) de Roumanie et notamment des types moins connus. Ce travail, terminé depuis 1967, a été utilisé par A. Vulpe dans sa monographie *Äxte und Beile aus Rumänien* (Prähist. Bronzefunde, IX, 2, 1970, p. 26—52). Voilà pourquoi nous ne considérons pas nécessaire de résumer en détail cet article, en renvoyant à la monographie citée ci-dessus. Le schéma typologique et évolutif des types de haches y étudiées est illustré dans la fig. 1.

LÉGENDE DES FIGURES

Fig. 1. — Schéma typologique et chronologique des haches présentées dans cette étude.

³⁹ Vezi în special G. Mildemberger, *Jahresschr. Halle*, 34, 1950, p. 27, fig. 2.

⁴⁰ Vezi mai sus nota 3.

⁴¹ Rămâne deschisă problema apariției acestor topoare și înainte de orizontul Glina. O serie de descoperiri, care fiecare în parte nu ni se pare concludentă, au permis o asemenea ipoteză. Astfel, la Sărata Monteoru, jud. Buzău, s-au găsit pe podeaua unei locuințe Cucuteni B două fragmente de topoare de aramă (I. Nestor și E. Zaharia, *SCIV*, VI, 1955, p. 499, fig. 2). Unul provenea cu siguranță de la un topor cu brațele „în cruce”, pe cînd celălalt pare a proveni de la o piesă de tipul celor cercetate aici. Acesta din urmă, deși are secțiunea pentagonală, ar putea însă, totuși, proveni tot de la un exemplar asemănător cu primul fragment. De asemenea, toporul fragmentar de la Cucuteni, a cărui poziție stratigrafică pare greu de contestat (mediu Cucuteni B sau Usatovo, chiar după recente săpături ale lui M. Petrescu-Dîmbovița), deși în altă parte am încercat să-l punem în raport cu cultura Costișa, atestată la Cucuteni prin două fragmente (A. Vulpe, *Arheologia Moldovei*, 2—3, 1964, p. 136), pare de asemenea a indica o dată mai timpurie (cf. și I. Nestor în *Nouvelles études d'histoire*, 1, 1955, p. 56). Remarcăm însă, în această privință, părerea fraților E. și F. Schubert (informație orală), după care fragmentul dispărut din Muzeul din Berlin în timpul războiului ar putea foarte bine proveni și de la un topor cu brațele „în cruce”, ipoteză plauzibilă, care ar pune capăt disputei. Contra acestei ipoteze se ridică doar autoritatea lui H. Schmidt, care nu poate fi ușor pusă la îndoială. În orice caz, descoperirea de la Cucuteni, în stadiul de azi al cercetării, nu mai este concludentă.

UN NOU TEZAU DE DENARI ROMANI DIN TIMPUL REPUBLICII DESCOPERIT ÎN OLTENIA

DE

BUCUR MITREA

Oltenia a dat la iveală numeroase descoperiri de denari din timpul republicii romane, fie sub formă de tezaure, fie sub formă de descoperiri izolate. Prima categorie, cea a tezaurelor, e cea mai numeroasă și s-a bucurat de o prezentare sistematică din partea cercetătorilor din acest domeniu ¹.

În cursul anului 1962 numărul acestor descoperiri se îmbogățește cu încă una, apărută în comuna Gura Padinii ², jud. Ôlt. Localitatea amintită se află situată pe malul de nord al bălții Potelu, care constituia un imens rezervor în care Dunărea își răsfira surplusul de ape și pește în timpul revărsării. Tocmai pentru aceste motive, așezările de-a lungul ei, încă din timpul orînduirii comunei primitive, sînt extrem de numeroase,

¹ B. Mitrea, *Le trésor de Fărcașele. La pénétration du commerce romain dans la Pelit. Valachie, avant la conquête de la Dacie*, în *Dacia*, IX—X, 1941—1944, p. 359—397, cu o hartă. Apoi, Iudita Winkler, *Contribuții numismatice la istoria Daciei*, în SCȘCluj, seria științe sociale, VI, 1955, p. 13 și urm., unde lista localităților este completată cu noi descoperiri. Mai nou, C. Preda, în SCN, III, 1960, p. 135—168, aduce unele contribuții în această problemă, completînd harta localităților în care s-au aflat asemenea tezaure (*ibidem*, p. 136). Recent, problema este reluată cu ocazia publicării unui nou tezaur de către G. Popilian, *Tezaurul de monede romane republicane de la Dăndreni*, în *Historica*, I, 1970, p. 53—72. Sînt amintite toate descoperirile de denari republicani din dreapta Ôltului ce i-au fost cunoscute autorului.

² Tezaurul de la Gura Padinii a fost pomenit de noi în SCIV, XIV, 1963, p. 468, nr. 14, unde am dat o scurtă notiță în care s-a strecurat o eroare și anume că tezaurul ar conține și denari de la Augustus. Știrea cu eroarea amintită a fost preluată și de către D. Tudor, *Olttenia romană*, ed. a III-a, București, 1968, p. 28. În urma studierii tuturor monedelor din tezaur am stabilit că cea mai recentă monedă este de la Marc Antoniu, din anii 32—31, așa cum am notat în cronică din *Dacia*, N.S., VII, 1963, p. 592, nr. 14. Tot în această ultimă notă informativă se dau informații mai ample asupra structurii tezaurului și este anunțată studierea lui. Publicația de față pune la dispoziția cercetătorilor rezultatele obținute.

Descoperirea monetară de la Gura Padinii a mai fost menționată și în lucrarea Iuditei Winkler, *Schatzfunde römischer Silbermünzen in Dakien...*, în „Jahrbuch für Numismatik und Geldgeschichte”, 17, 1967, p. 147, nr. 64, unde trebuie corectat că este vorba de o singură imitație după tetradrahmele thasiene și nu de două. Descoperirea ce ne preocupă nu a fost înregistrată în corpus-ul de tezaure de monede romane republicane publicat de Michael H. Crawford, *Roman Republican coin Hoards*, Londra, 1969. Cf. și recenzia din SCIV, 20, 1969, 3, p. 509—510, nr. 36.

ele vor continua în perioada Latène-ului geto-dacic și apoi în orînduirea sclavagistă³.

Tezaurul monetar care formează subiectul prezentării de față se încadrează, prin conținutul său, în epoca geto-dacică și constituie un exemplu în plus al dezvoltării forțelor de producție locale pentru această perioadă, în care moneda Romei republicane devine un instrument de schimb de circulație universală.



Tezaurul monetar a fost descoperit în prima jumătate a anului 1962, pe teritoriul acestei localități, cu ocazia lucrărilor agricole, în condiții ce mai au nevoie să fie precizate prin cercetări suplimentare la fața locului. Monedele se aflau depozitate într-un vas de lut, care a fost spart cu ocazia descoperirii. O parte din fragmente au fost strînse de către descoperitori și aduse nouă împreună cu monedele aflate. Pe baza fragmentelor ceramice examinate, ne-am putut da seama că este vorba de o cană getică confecționată din pastă cenușie, lucrată la roată.

Îndată după descoperire, atît monedele cît și fragmentele ceramice din vasul în care ele au fost aflate au fost depuse la primăria comunei Gura Padinii. După informațiile culese la fața locului de către Marcel Ghigheanu, directorul Muzeului de istorie din Corabia, numărul total al monedelor descoperite a fost de 248 exemplare. Din acestea, 40 de denari a luat Const. Iliescu pentru muzeul din Orlea, pe care apoi le-a restituit Muzeului din Corabia⁴, unde astfel a intrat și se păstrează în totalitate partea recuperată a depozitului monetar.

Din totalul monedelor descoperite, 234 exemplare ne-au fost prezentate spre studiere în 1962, prin amabilitatea directorului Muzeului de istorie din Corabia, pentru care fapt îi exprimăm caldele noastre mulțumiri. Restul monedelor s-au risipit. Monedele din tezaur ne-au fost aduse fără ca în prealabil să fi fost curățate. Datorită acestei situații am putut face unele observații pe care socotim că este util să le menționăm mai jos.

Nici una dintre monede nu purta nici cea mai mică urmă de pămînt. Mai mult, cea mai mare parte prezenta aceeași strălucire originară a argintului, fără nici o patină. O mică parte din ele prezentau la suprafață o patină neagră compactă și densă, răspîdită pe una și mai rar pe ambele fețe. Mai mult, tetradrahma thasiană a fost patinată doar pe o porțiune a reversului, din care o parte, de mărimea unui denar, a rămas cu strălucirea originară a argintului. Explicația constă în faptul că, datorită prezenței în acel loc a unui denar, procesul chimic de patinare nu s-a putut produce, pe cînd restul suprafeței monedei a fost în contact cu agenții care au produs patinarea. Din cele relatate mai sus reiese că monedele au fost depozitate într-un vas bine acoperit, într-un loc și într-o poziție în care apa de infiltrație nu a putut pătrunde și deci nu a adus pămînt pe care să-l depună.

³ Pentru alte descoperiri arheologice și numismatice efectuate în aceeași localitate a se vedea D. Tudor, *Oltenia romană*, ed. a III-a, București, 1968, p. 127 și p. 235. Un *vicus* roman este semnalat în localitate de către D. Tudor, *Orașe, trguri și sate în Dacia romană*, București, 1968, p. 334; D. Berciu, *Arheologia preistorică a Olteniei*, p. 190 (așezare Latène).

⁴ O copie a procesului-verbal de restituire Muzeului din Corabia a celor 40 de monede, precum și o corespondență mai amănunțită în legătură cu acest aspect se află în dosarul cabinetului numismatic al Institutului de arheologie.

Tezaurul monetar, în starea în care ne-a fost prezentat nouă pentru identificare și studiu, cuprinde o drahmă de la Alexandru cel Mare, o tetradrahmă thasiană, imitație obișnuită în a doua jumătate a secolului al II-lea — primele decenii ale secolului I î.e.n., iar restul, 232 denari romani din timpul republicii.




Fig. 1. — Drahmă de la Alexandru cel Mare descoperită în tezaurul de la Gura Padinii (2/1).

Drahma de la Alexandru cel Mare are următoarea descriere :

Av. Capul tânăr al lui Herakles spre dr., cu blana de leu.

Rv. ΑΛΕΞΑΝΔΡ[ΟΥ] în cîmp dr., de sus în jos. Zeus stînd pe tron spre st., ține în mîna dreaptă întinsă un vultur, iar cu stînga se sprijină pe un sceptru lung. În cîmpul stîng, sub mîna zeului, un șarpe. Sub tron, Artemis în picioare.

AR. Drahmă mult tocită.

După simbolurile amintite avem de-a face cu o emisiune a orașului Lampsakus care se datează în anul 325⁵.

După cît cunoaștem noi, pe teritoriul Daciei nu s-au descoperit monede ale lui Alexandru cel Mare în contextul tezaurilor de denari romani din timpul republicii. În cazul de față, drahma alexandrină prezentă în cuprinsul tezaurului trebuie privită ca o monedă ce a rămas în circulație, desigur în mod izolat, și a fost încorporată într-o epocă tîrzie, secolele II—I, celorlalte monede. De altfel și gradul înaintat de tocire pe care o prezintă din cauza unei îndelungate folosiri constituie un prețios indiciu în acest sens.

Tetradrahma thasiană este o imitație obișnuită⁶ ce apare în mod desul de frecvent în componența tezaurilor de denari romani republicani.

Pe av. este reprezentat capul tânăr al lui Dionysos spre dr., cu cununa de iederă, iar pe rv. figurează efigia lui Herakles în picioare, cu măciuca și blana de leu. În jur, obișnuita legendă barbarizată.

⁵ Margaret Thompson, Alfred R. Bellinger, *Greek Coins in the Yale collection*, IV, în *Yale Classical Studies*, XIV, 1955, p. 32 (extras).

⁶ Pentru descoperirile de tetradrahme thasiene pe teritoriul României a se vedea Const. Moisil, *Les tétradrachmes de Thasos et de la Macédoine I-ère et leur circulation en Dacie*, în *Balkanica*, VII, 1, 1944, p. 3—22. Cf. și E.D. X, 1945, p. 64—73, apoi Iudita Winkler, *Contribuții numismatice la istoria Daciei*, în SCȘ, Cluj, VI, 1955, p. 98—106. Mai nou, o înșirare a localităților cu asemenea aflări de monede se găsește la E. Chirilă, I. Pop, *Tezaurul monetar de la Sînpetru*, în *Apulum*, VII, 1, 1968, p. 161—165. Lista lor, în număr de 108 descoperiri, e reprodușă și completată, ajungînd la 114 localități, în lucrarea lui Eugen Chirilă și Gabriel Mihăescu, *Der Münzhort von Căprioru, Tirgoviște*, 1969, p. 34—40.

Denarii republicani se datează începînd aproape de la primele emisiuni ale Romei republicane (249 după cronologia lui H. A. Grueber sau 175 după aceea a lui Sydenham), pentru a se încheia cu un denar emis de M. Antonius în monetăriile din Asia Mică (Efes?) în anii 32 — 31 î.e.n.

Unele exemplare au fost contramarcate în decursul vremii și faptul acesta este menționat în catalogul anexat. În această privință contramărcile, mai exact zis un fel de incizii care iau forme diferite, se găsesc și pe exemplarele din cele mai vechi emisiuni, și pe cele mai recente. Dar se mai poate observa că unele exemplare, atît din vechile cît și din mai recente emisiuni, nu sînt prevăzute cu contramărci, a căror semnificație este atît de discutată.

În catalogul cronologic al monedelor am notat, printre alte date tehnice, și greutatea fiecărei monede în parte.

Fără a zăbovi mai mult acum și aci asupra studiului ponderii⁷ denarilor din tezaurul ce ne preocupă și în cadrul căreia va trebui să facem loc, printre altele, și unui anumit coeficient de tocire prin circulație⁸, în urma căreia se pierde o anumită greutate, am întocmit o diagramă

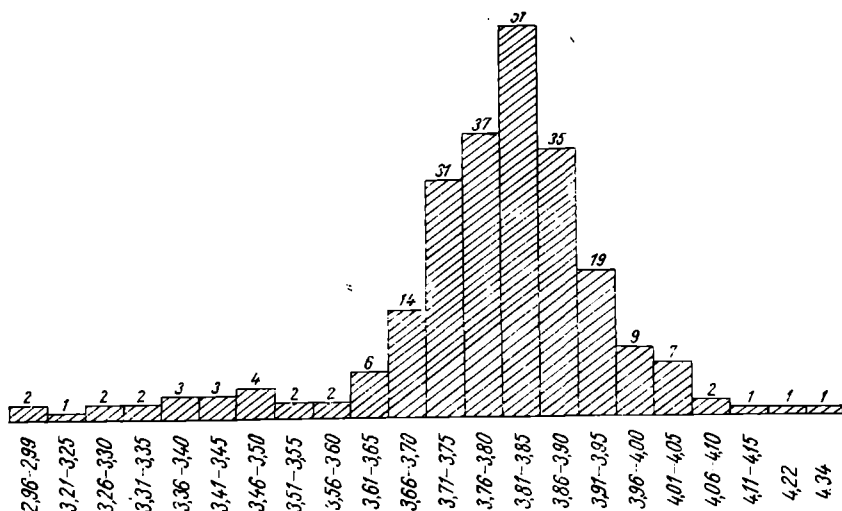


Fig. 2. — Diagramă cu greutatea denarilor din tezaurul de la Gura Padinii.

(fig. 2), pe care o vom comenta în puține cuvinte. Greutatea a fost notată pe ordonată din 0,05⁹ în 0,05 g, iar pe abscisă numărul de exemplare.

⁷ T. Hakens, *Le poids du denier romain vers la fin de la République*, în *Revue Belge de Numismatique*, CVIII, 1962, p. 27—43, cu o bogată bibliografie, grafice etc.

⁸ A se vedea discuția asupra acestui aspect al problemei la T. Hakens, *art. cit.*, p. 33 și urm.

⁹ Am preferat această diferență și nu cea de 0,10, cum o ia ca bază, justificat de altfel, T. Hakens, *art. cit.*, p. 32—33, pentru că are o sensibilitate mai mare și deci ne dă posibilitatea să urmărim și să sesizăm variațiile greutății denarilor.

Din examinarea diagramei rezultă că majoritatea denarilor, 151 exemplare — ceea ce înseamnă 65,09 % — , au o greutate cuprinsă între 3,71 și 3,90 g. Deci o pondere exactă sau foarte aproape de ponderea oficială teoretică de 3,90 g.

Dacă lărgim analiza diagramei și înglobăm în calculul nostru încă două coloane, cea cu greutatea cuprinsă între 3,66 — 3,70, cu 14 exemplare, și cea cu greutatea mai mare decât cea normală, cuprinsă între 3,91 — 3,95, cu 19 exemplare, atunci numărul de exemplare se ridică la 184, ceea ce reprezintă 79 % din întregul tezaur.

Restul denarilor cu greutateți sub cea normală, precum și cei cu greutateți mai mari decât cea normală îi considerăm, și așa apar, ca excepții. Deocamdată nu vom întârzia mai mult asupra lor, deși pun interesante probleme. Adâncirea studiului ponderii denarilor romani aflați în Dacia mai poate fi urmărită cu folos în studii speciale, în strînsă conexiune cu starea de conservare și gradul de tocire. Mai poate fi studiat același aspect metrologic la monedele emise din secolul II î.e.n., dar îngropate în primul pătrar sau apoi în prima jumătate a secolului I î.e.n. Studiul comparativ ar putea continua pentru cea de-a doua jumătate a aceluiași secol și apoi pentru cel următor. Se vor obține prețioase indicații în legătură cu circulația, uzajul și apoi teaurizarea lor.

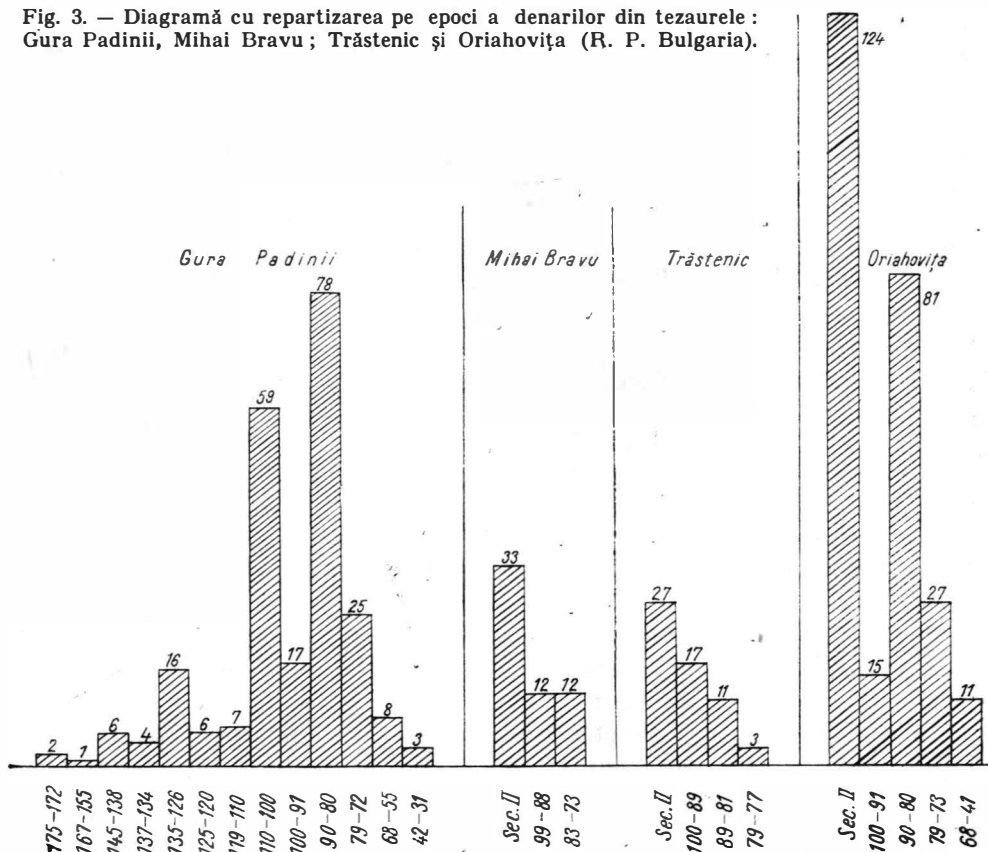
Starea de conservare, precum și gradul de tocire sînt date tehnice ce au fost notate prescurtat în fiecare exemplar în parte. Ele pot fi folosite în studii și cercetări ulterioare, ca cele schițate de noi mai sus. Totuși vom nota de pe acum unele observații care se impun de la sine.

În ceea ce privește gradul de tocire, ne-am fi așteptat ca emisiunile cele mai vechi să prezinte urme de tocire mai accentuată, desigur de pe urma unei mai îndelungate rămîneri în circulație, iar cele mai recente din punct de vedere cronologic să se prezinte mai puțin uzate de circulație. Or, examinarea exemplarelor originale ne-a dovedit, fapt consemnat în catalogul monedelor, că există exemplare din cele mai vechi emisiuni care prezintă într-adevăr urme de tocire care sînt de pus pe seama unei îndelungate rămîneri în circulație, dar sînt și exemplare din aceleași vechi emisiuni bine conservate și netocite sau puțin tocite. Din contra, am putut observa și nota că unele din exemplarele cele mai recente (numerele 233 și 234), deși ne-am fi așteptat să fie puțin sau deloc tocite sau uzate, ele dovedesc tocmai contrariul : ambele sînt mult tocite. Deocamdată consemnăm situația de fapt.

O altă problemă este aceea a eșalonării cronologice a masei de denari din tezaur. Pentru a înlesni studiul acestui aspect am întocmit diagrama (fig. 3), în care pe ordonată am trecut etapele principale de emisiune după cronologia Sydenham, iar pe abscisă, numărul de exemplare.

Pentru o mai ușoară urmărire o vom reproduce sintetizată în cifre, procente, pe perioade de ani. Pentru nevoile imediate, monedele emise în secolul al II-lea au fost cuprinse într-o singură grupă. Pentru secolul

Fig. 3. — Diagramă cu repartizarea pe epoci a denarilor din tezaurele : Gura Padinii, Mihai Bravu ; Trăstenic și Oriahovița (R. P. Bulgaria).



I î.e.n. am menționat principalele perioade de emisiune. Am obținut astfel următorul tabel :

Secolul sau anii de emisiune a monedelor	Numărul de exemplare	Procentul	Observații
Secolul II	101	43,53	} 84,48 %
100-90	17	7,33	
90-80	78	33,62	
79-72	25	10,77	
68-55	8	3,45	} 15,51 %
42-31	3	1,29	
		99,99	

Din acest tabel reiese cu suficientă claritate că în masa tezaurului o pondere deosebită o au monedele din secolul al II-lea î.e.n. Numeric,

ele ocupă un loc proeminent, cu 101 exemplare, constituind 43,53 % din totalul denarilor. Decada următoare, anii 100 — 90, vine să adauge un număr relativ mic de denari, abia 17 exemplare, ceea ce constituie 7,33 % din masa totală a denarilor. Abia decada care urmează, anii 90 — 80, cunoaște o creștere, de data aceasta vertiginoasă, a denarilor, care totalizează, pentru răstimpul amintit, nu mai puțin de 78 exemplare. Altfel spus, aceste exemplare constituie 33,62 % din denarii de la Gura Padinii.

Pentru etapele care urmează, așa cum ne arată tabelul, avem de înregistrat descreșteri spectaculoase. Și în această parte a tabelului avem de făcut o distincție. În cei opt ani cuprinși între 79 și 72 avem de înregistrat totuși un număr destul de mare de denari, 25 exemplare. Aceasta înseamnă un procent de 10,77. Numărul de exemplare ce urmează pare a indica o perioadă de declin, în care fondului principal de monede i s-a mai adăugat un număr cu totul restrâns de exemplare. Într-adevăr, pentru o perioadă de 40 de ani (între 72 și 31) tezaurului i s-au adăugat doar 11 (!) denari, ceva peste 4 % din totalul lor. Evident, problema ce se pune este aceea de a ști ce trebuie să vedem noi dincolo de aceste cifre și date, cu alte cuvinte dacă în dosul lor putem, și în ce măsură, să descifrăm cauzele și evenimentele care au condus la materializarea acestei situații.

Pentru a încerca ceva în acest domeniu, destul de gîngăș de altfel și încă neexplorat îndeajuns în această direcție, ar trebui să știm în prealabil dacă au mai fost sesizate situații similare în structura tezaurilor monetare de denari romani republicani din Dacia sau de la populațiile învecinate.

Încă din 1958 am remarcat și discutat problema frecvenței denarilor romani republicani din secolul II și primele trei decade din cel următor ¹⁰. Cu acel prilej notam că masa materialului monetar analizat se data în proporții de 68 % în primele trei decenii ale secolului I î.e.n. Problema a fost reluată apoi, cu o documentare vastă, de către Iudita Winkler, într-o lucrare de sinteză ¹¹. Cercetătoarea amintită a ajuns la concluzia că denarii romani din descoperirile din Dacia, ca și cei din diferitele părți ale Pannoniei, unde denarii ajung mult mai târziu decît în Dacia, sînt în cea mai mare parte emiși între anii 90 — 70 și 50 — 38 î.e.n.

S-ar părea că între cele scrise de noi în 1958 și opiniile exprimate de către Iudita Winkler și cele schițate mai sus ar fi o neconcordanță, care trebuie explicată. Pînă la un punct este, deși liniile mari ale problemei rămîn în cadrul deja trasat. Ce se aduce acum este o *nuanțare* a acestei probleme, așa cum o ilustrează materialul monetar de la Gura Padinii, văzut și interpretat prin noua cronologie a monedelor romane republicane a lui Sydenham.

Pe baza materialului oferit de tezaur și în cadrul cronologiei amintite se schițează o etapă de pătrundere a denarului Romei republicane încă de la finele secolului al II-lea, pentru ca în primele două decenii ale celui următor să cunoască o perioadă de maximă afluență. După această

¹⁰ B. Mitrea, *Legături comerciale ale geto-dacilor din Muntenia ...*, în SCN, II, 1958, p. 179 și urm.

¹¹ Iudita Winkler, *Schatzfunde römischer Silbermünzen in Dakien ...*, p. 131.

etapă activă și prosperă urmează una de regres, spre a ajunge apoi la una care ne dă impresia unei obstrucții, unor încetări de afluire a denarului în Dacia.

Tezaurul de la Gura Padinii sugerează, prin datele pe care le-am amintit, că denarii republicii romane au pătruns în Dacia încă de la sfârșitul secolului al II-lea, cunoscînd o etapă de maximă afluire mai ales în primele două decenii ale secolului I î.e.n., și prelungindu-se, în mod diferit ca intensitate, și în cel următor. Pentru ca indicațiile pe care ni le oferă studiul tezaurului de la Gura Padinii să treacă hotarele ipotezei, va trebui să fie susținut de rezultatele similare, obținute din studiul altor tezaure de denari descoperite în Dacia.

În acest sens am preluat datele pe care ni le oferă tezaurul de la Mihai Bravu (jud. Ilfov) publicat de noi de curînd ¹². Pentru a simplifica lucrurile am strîns toate monedele din secolul al II-lea într-o singură grupă, iar din rest am format două etape cronologice.

<i>Secolul II</i>	33 exemplare	57,88 %
anii 98—99	12 „	21,05 %
anii 83—73	12 „	21,05 %

În mare, rezultatele sînt aceleași : pentru secolul al II-lea avem un procentaj ceva mai mare, mai mult de jumătate din totalul monedelor, 57,88 %. Restul monedelor se împarte egal în cele două etape ce se întind pe un răstimp de 27 de ani.

Din cele expuse mai sus credem că putem încerca să tragem unele concluzii, care chiar dacă nu au încă pretenția de a lămuri în mod clar și definitiv problemele puse în discuție, totuși se face un pas înainte în direcția unei soluții mai temeinic fondate.

Prima constatare este că în cadrul tezaurelor de monede romane republicane descoperite în Dacia distingem o grupă mai veche, care se caracterizează prin predominarea în compoziție a denarilor din secolul al II-lea î.e.n. Procentul 43,53 pentru Gura Padinii și 57,88 pentru Mihai Bravu constituie o indicație obiectivă în acest sens. Este foarte probabil că o bună parte din aceste monede să fi fost introduse în Dacia încă înainte sau imediat în jurul anului 100 î.e.n. Faza aceasta de început este probabil că va putea fi delimitată geografic la un anumit spațiu, care rămîne să fie stabilit pe baza descoperirilor. Este de asemenea probabil că nici numărul unor astfel de descoperiri nu poate fi prea mare, deoarece au ajuns pînă la noi, în forma originală, numai acelea care au fost îngropate pînă în jurul anului 70 sau cele care au fost îngropate mai tîrziu, dar fondului vechi i s-a adăugat un număr relativ redus de exemplare provenite din circulație, pe la mijlocul și în a doua jumătate a secolului I î.e.n.

¹² B. Mitrea, *Descoperirea monelară romană republicană din comuna Mihai Bravu* (jud. Ilfov), în *SCN*, IV, 1968, p. 373—379.

Pentru a primi lămuriri în problema ce ne preocupă, descoperirile din Pannonia, puține cîte s-au făcut, nu ne sînt de folos¹³. O parte din aceste descoperiri, care geografic se plasează în apropierea hotarelor României, sînt de explicat și pus în legătură cu cele similare din Dacia, la limitele căreia se găseau. O altă parte a acelorași descoperiri, destul de rare pe teritoriul Pannoniei, fac parte dintr-o grupă mai nouă.

Nu aceeași este situația cu descoperirile de monede romane republicane din Bulgaria. Ne limităm deocamdată să rezumăm situația a două tezaure recent publicate mai amplu și care prezintă avantajul că sînt date după cronologia lui Sydenham, cu care am operat și noi. Este vorba de tezaurul de la Trăstenic (Bulgaria)¹⁴, descoperit în 1958, care pare să fi avut 59 denari și două drahme din Dyrrhachium, și cel de la Oriahovița (Bulgaria)¹⁵ în 1965, cu 280 exemplare, între care 279 denari și o drahmă din Dyrrhachium.

Iată acum și situația cu gruparea monedelor după aceleași criterii, ca mai sus.

Trăstenic

167—100	27 exemplare	45,76 %
100—89	17 „	28,81 %
89—81	11 „	18,64 %
79—77	3 „	5,08 %
Total	58 ex.	98,29 %

Oriahovița

155—100	144 exemplare	51,43 %
100— 91	15 „	5,35 %
90— 80	81 „	28,93 %
79— 73	27 „	9,64 %
68—41	11 „	3,93 %
Total	279 ex.	99,28 %

¹³ Pentru această problemă a se vedea mai întîi descoperirile de astfel de tezaure înregistrate de către M. H. Crawford, *Roman Republican coin Hoards*, Londra, 1969, care citează doar trei descoperiri pe teritoriul Ungariei, numerele 370, 373 și 510. De adăugat studiul lui A. Mócsy, în *Numizmatikai Közlemények*, LX—LXI, 1961—1962, p. 16 și urm., la care mai este de adăugat studiul lui Katalin Biróné-Sej din *A Debreceni Déri Múzeum Évkönyve*, 1967 (1968), p. 67—90, dar care pe plan istoric și numismatic este de interpretat în legătură cu descoperirile similare din Dacia.

¹⁴ Menționat mai întîi de către T. Gerasimov, în *Izvestiia-Institut*, XXV, 1962, p. 232, și publicat apoi de către Evelina Genova, *Две находки от римски републикански денари*, în *Arheologia*, [Sofia], IX, 1967, nr. 4, p. 53. Tabelul cu monedele sistematizate cronologic la p. 55. Datele sînt date după departajările pe care le face autoarea. După tabel numărul total pare a fi de 57.

¹⁵ Evelina Genova, *loc. cit.*, p. 53 și urm., cu tabelul de la p. 56—57. Cifrele în legătură cu monedele din secolul al II-lea sînt date după textul autoarei, căci după tabel ar fi deosebite.

Toate cele patru tezaure menționate de noi mai sus au anumiți factori comuni constanți : pentru toate tezaurele numărul mare de monede din secolul al II-lea pe care le conțin este aproape sau depășește cu puțin 50 % din total. Restul monedelor se grupează pe mici etape cronologice aproximativ în chip simetric. Paralelismul între cele două tezaure din Bulgaria cu cele două românești se menține atit în ceea ce privește data îngropării, cît și aproximativ numărul total de monede ce le conțin. În acest fel, tezaurul de la Gura Padinii îl are corespunzător pe cel de la Oriahovița, iar cel de la Mihai Bravu, pe cel de la Trăstenic.

Pe baza datelor oferite de cele patru descoperiri, credem că se poate distinge în masa tezaurelor de denari romani republicani din Dacia o grupă mai veche, caracterizată prin dominarea cantitativă a denarilor din secolul al II-lea, mai exact din a doua jumătate a acestui secol. Grupa aceasta o întâlnim și pe teritoriul Traciei, la nord de Balcani.

Examinarea materialului numismatic publicat ne îngăduie să mai formulăm și alte încheieri, de ordin mai general.

În ceea ce privește spațiul pe care trebuie studiate și interpretate descoperirile de denari romani republicani el va trebui lărgit la o regiune mult mai vastă, care să cuprindă Illyria și Tracia, pe lângă Dacia, deoarece fenomenul economic pe care-l analizăm s-a desfășurat în timp și pe etape în toată această arie geografică. Prezența, deși sporadică, dar totuși insistentă, a drahmelor cetății Dyrrhachium în unele tezaure de denari romani republicani, îngropate în primele trei decenii ale secolului I î.e.n., ne sugerează una din direcțiile din care au venit și pătruns monedele Romei republicane. În cadrul acestei probleme Pannonia are o situație specială. Este cunoscut și acceptat că moneda romană republicană a pătruns în regiunea respectivă mai târziu, în a doua jumătate a secolului I î.e.n. Cele câteva tezaure descoperite pe teritoriul Ungariei de astăzi sau pe teritoriul vechii Pannonii sînt de pus în legătură fie cu populațiile dacice, fie cu cele illyrice.

Tiparele monetare descoperite în cetatea dacică de la Tilișca¹⁶ și altele similare, care reproduc denarii Romei republicane din a doua jumătate a secolului al II-lea și primele trei decenii ale celui următor¹⁷, nu numai că nu contrazic cele susținute de noi, dar chiar presupun existența unei faze mai vechi de pătrundere a denarului, care a trebuit să preceadă cu câteva decenii copierea.

Studierea amănunțită și publicarea sistematică a descoperirilor de denari romani republicani din sud-estul Europei va putea aduce noi contribuții la cunoașterea problemei pătrunderii pe cale economică a romanismului în Tracia și Dacia, încă din jurul anului 100 î.e.n.

¹⁶ N. Lupu, *Die Münze in der dakischen Burg von Tilișca*, în *Forschungen zur Volks- und Landeskunde*, 7, 1969, nr. 1, p. 5—38. Cf. același, *Aspecte des Münzumschlages im vorrömischen Dakien*, în *Jahrbuch für Numismatik und Geldgeschichte*, 17, 1967, p. 101—121.

¹⁷ B. Mitrea, *Moneda republicană romană și unitatea lumii geto-dace*, în *voi. Unitate și continuitate în istoria poporului român*, București, 1968, p. 53—64. Cf. același, *Unitatea geto-dacă reflectată în monetăria geto-dacă*, în *AUB, istorie*, XVIII, 1969, p. 11—17.

CATALOGUL MONEDELOR ¹⁸

I. MONEDE GRECEȘTI

1. *Alexandru cel Mare*

Drahmă AR. Greut. 3,99 g ; diam. 17 mm.
C.s.

2. *Thasos*

AR. Greut. 16,06 g ; diam. 32 mm. C.sl.

II. DENARI ROMANI REPUBLICANI

3. *Fără nume de magistrat*

AR. Greut. 3,45 g ; diam. 20 mm. C.s.t.
Contramarcăt.

Grueber, Roma, 191, anii 240–229.
Sydenham 191 (?), anii 175–172.

4. *Același*

AR. Greut. 3,28 g ; diam. 18,5 mm. C.s. t.
Contramarcăt.

Grueber, Roma, 191, anii 240–229.
Sydenham, 191 (?), anii 175–172.

5. *Același*

AR. Greut. 3,82 g ; diam. 19 mm. C.b.t.
Grueber, Roma, 457, anii 217–197.
Sydenham, 263, anii 167–155.

6. *Atilius Saranus*

AR. Greut. 3,00 g ; diam. 20 mm. C.b. t.
Contramarcăt.

Grueber, Roma, 741, anii 172–151.
Sydenham, 377, anii 145–138.

7. *L. Saufeius*

AR. Greut. 3,38 g ; diam. 19 mm. C.b.p.t.
Grueber, Roma, 834, anii 172–151.
Sydenham 384, anii 145–138.

8. *Natta*

AR. Greut. 3,75 g ; diam. 18 mm. C.b. t.
Contramarcăt pe av. și rv.
Grueber, Roma, 844, anii 172–151.
Sydenham, 390, anii 145–138.

9. *C. Iunius*

AR. Greut. 3,36 g ; diam. 19 mm. C.b.p.t.
Grueber, Roma 660, anii 172–151.
Sydenham, 392, anii 145–138.

10. *Q. Marcius Libo*

AR. Greut. 3,83 g ; diam. 21 mm. C.f.b.p.t.
Grueber, Roma, 700, anii 172–151.
Sydenham, 395, anii 145–138.

11. *L. Sempronius Pitio*

AR. Greut. 3,30 g ; diam. 20 mm. C.b.t.
Grueber, Roma, 711, anii 172–151.
Sydenham, 402, anii 145–138.

12. *Papirius Carbo*

AR. Greut. 3,79 g ; diam. 21,5 mm. C.sl.t.
Grueber, Italia, 449, anii 150–125.
Sydenham, 415, anii 137–134.

13. *Același*

AR. Greut. 3,74 g ; diam. 21 mm. C.sl.t.
Grueber, Italia, 449, anii 150–125.
Sydenham, 415, anii 137–134.

14. *C. Porcius Cato*

AR. Greut. 3,88 g ; diam. 18 mm. C.s.t.
Grueber, Italia, 461, anii 150–125.
Sydenham, 417, anii 137–134.

15. *Q. Minucius Rufus*

AR. Greut. 3,23 g ; diam. 18,5 mm.
C.b.p.t.
Grueber, Italia, 464, anii 150–125.
Sydenham, 421, anii 137–134.

16. *C. Terentius Lucanus*

AR. Greut. 3,48 g ; diam. 20 mm. C.b.t.
Grueber, Roma, 775, anii 172–151.
Sydenham, 425, anii 135–126.

17. *C. Maianius*

AR. Greut. 3,70 g ; diam. 19 mm. C.f.b.p.t.
Grueber, Italia, 434, anii 172–151.
Sydenham, 427, anii 135–126.

18. *C. Renius*

AR. Greut. 3,82 g ; diam. 17 mm. C.b.t.
Grueber, Roma, 885, anii 150–125.
Sydenham , 432, anii 135–126.

19. *Același*

AR. Greut. 3,82 g ; diam. 17 mm. C.b.t.
Grueber, Roma, 885, anii 150–125.
Sydenham, 432, anii 135–126.

20. *L. Iulius*

AR. Greut. 3,67 g ; diam. 18 mm. C.b.p.t.
Grueber, Roma, 899, anii 150–125.
Sydenham, 443, anii 133–126.

¹⁸ Axul monedelor nu l-am putut da neavîndu-le la îndemînă cînd am redactat studiul.

21. *Cn. Lucretius Trio*
AR. Greut. 3,92 g ; diam. 18 mm. C.f.b.p.t.
Grueber, Roma, 929, anii 150–125.
Sydenham, 450, anii 133–126.
22. *Cn. Lucretius Trio*
AR. Greut. 3,73 g ; diam. 20 mm. C.b.t.
Grueber, Roma, 929, anii 150–125.
Sydenham, 450, anii 133–126.
23. *P. Paetus*
AR. Greut. 3,53 g ; diam. 20 mm. C.b.p.t.
Grueber, Roma, 877, anii 150–125.
Sydenham, 455, anii 133–126.
24. *L. Antestius Gragulus*
AR. Greut. 3,75 g ; diam. 19 mm. C.b.t.
Grueber, Roma, 976, anii 124–103.
Sydenham, 451, anii 133–126.
25. *Același*
AR. Greut. 3,72 g ; diam. 19 mm. C.b.t.
Grueber, Roma, 976, anii 124–103.
Sydenham, 451, anii 133–126.
26. *Același*
AR. Greut. 3,72 g ; diam. 19 mm. C.b.t.
Grueber, Roma, 976, anii 124–103.
Sydenham, 451, anii 133–126.
27. *Același*
AR. Greut. 3,69 g ; diam. 18 mm. C.b.t.
Contramarcet.
Grueber, Roma, 976, anii 124–103.
Sydenham, 451, anii 133–126.
28. *Sex. Pompeius Fostlus*
AR. Greut. 3,87 g ; diam. 19,5 mm.
C.b.p.t.
Grueber, Roma, 926, anii 150–125.
Sydenham, 461, anii 133–126.
29. *Sex. Pompeius Fostlus*
AR. Greut. 3,78 g ; diam. 19 mm.
C.b.p.t.
Grueber, Roma, 926, anii 150–125.
Sydenham, 461, anii 133–126.
30. *P. Calpurnius*
AR. Greut. 3,66 g ; diam. 21,5 mm. C.s.t.
Grueber, Roma, 968, anii 124–109.
Sydenham, 468, anii 133–126.
31. *M. Opeimius*
AR. Greut. 3,83 g ; diam. 19 mm. C.b.p.t.
Grueber, Roma, 1 137, anii 99–95.
Sydenham, 475, anii 133–126.
32. *M. Caecilius Metellus*
AR. Greut. 3,87 g ; diam. 18,5 mm. C.b.p.t.
Grueber, Roma, 1 145, anul 94.
Sydenham, 480, anii 125–120.
33. *Același*
AR. Greut. 3,88 g ; diam. 18 mm. C.b.p.t.
Grueber, Roma, 1 180, anul 93.
Sydenham 483, anii 125–120.
34. *M. Aburius Geminus*
AR. Greut. 3,84 g ; diam. 21 mm. C.b.t.
Contramarcet.
Grueber, Roma, 995, anii 124–103.
Sydenham, 487, anul 120.
35. *M. Baebius Tampilus*
AR. Greut. 3,74 g ; diam. 19 mm. C.s.t.
Grueber, Roma, 935, anii 150–125.
Sydenham, 489, anul 120.
36. *M. Baebius Tampilus*
AR. Greut. 3,80 g ; diam. 19 mm. C.b.t.
Contramarcet.
Grueber, Roma, 935, anii 150–125.
Sydenham, 489, anul 120.
37. *Același*
AR. Greut. 3,72 g ; diam. 18 mm. C.b.t.
Grueber, Roma, 935, anii 150–125.
Sydenham, 489, anul 120.
38. *M. Maenius Antiaticus*
AR. Greut. 3,69 g ; diam. 20 mm. C.b.p.t.
Grueber, Roma, 988, anii 124–103.
Sydenham, 492, anii 119–110.
39. *M. Marcus*
AR. Greut. 3,79 g ; diam. 19 mm. C.b.t.
Grueber, Roma, 1 008, anii 124–103.
Sydenham, 500, anii 119–110.
40. *M. Vargunteius*
AR. Greut. 3,78 g ; diam. 21 mm. C.b.t.
Contramarcet.
Grueber, Roma, 1 068, anul 102.
Sydenham, 507, anii 119–110.
41. *Același*
AR. Greut. 3,75 g ; diam. 20 mm. C.b.t.
Contramarcet.
Grueber, Roma, 1 068, anul 102.
Sydenham, 507, anii 119–110.
42. *Q. Caecilius Metellus*
AR. Greut. 3,83 g ; diam. 19 mm. C.b.p.t.
Grueber, Roma, 1 053, anii 124–103.
Sydenham, 509, anii 119–110.

43. *Cn. Domitius Ahenobarbus*

AR. Greut. 3,83 g; diam. 18 mm. C.f.b.p.t.
Contramarcăt.

Grueber, Roma, 1 025, anii 121–103.

Sydenham, 514, anii 119–110.

44. *T. Clodius*

AR. Greut. 3,80 g; diam. 19 mm. C.s.m.t.

Grueber, Roma, 1 079, anul 101.

Sydenham, 516, anul 110.

45. *L. Pomponius*

AR. Greut. 3,76 g; diam. 20 mm. C.b.t.

Grueber, 1 191, anul 92.

Sydenham, 522, anii 112–109.

46. *C. Servedius*

AR. Greut. 3,76 g; diam. 19,5 mm.
C.s.p.t.

Grueber, Italia, 540, anii 93–92.

Sydenham, 525, anii 110–108.

47. *Acelăși*

AR. Greut. 3,72 g; diam. 19 mm. C.s.p.t.
Contramarcăt.

Grueber, Italia, 540, anii 93–92.

Sydenham, 525, anii 110–108.

48. *M. Fourius Philus*

AR. Greut. 3,31 g; diam. 18,5 mm. C.b.t.
Contramarcăt.

Grueber, Italia, 555, anii 93–92.

Sydenham, 529, anii 110–108.

49. *Acelăși*

AR. Greut. 3,82 g; diam. 19,5 mm. C.b.t.
Contramarcăt.

Grueber, Italia, 555, anii 93–92.

Sydenham, 529, anii 110–108.

50. *Acelăși*

AR. Greut. 3,78 g; diam. 20 mm. C.b.t.

Grueber, Italia, 555, anii 93–92.

Sydenham, 529, anii 110–108.

51. *M. Fourius Philus*

AR. Greut. 3,78 g; diam. 19,5 mm. C.b.t.

Grueber, Italia, 555, anii 93–92.

Sydenham, 529, anii 110–108.

52. *Acelăși*

AR. Greut. 3,75 g; diam. 22 mm. C.b.t.
Contramarcăt.

Grueber, Italia, 555, anii 93–92.

Sydenham, 529, anii 110–108.

53. *Acelăși*

AR. Greut. 3,79 g; diam. 19 mm. C.b.t.

Grueber, Italia, 555, anii 93–92.

Sydenham, 529, anii 110–108.

54. *Fără nume de magistrat*

AR. Greut. 3,72 g; diam. 20 mm. C.s.t.
Contramarcăt.

Grueber, Italia, 562, anii 93–92.

Sydenham, 530, anii 110–108.

55. *Acelăși*

AR. Greut. 3,73 g; diam. 21 mm. C.s.t.

Grueber, Italia, 562, anii 93–92.

Sydenham, 530, anii 110–108.

56. *Acelăși*

AR. Greut. 3,70 g; diam. 21 mm. C.s.t.

Grueber, Italia, 562, anii 93–92.

Sydenham, 530, anii 110–108.

57. *Acelăși*

AR. Greut. 3,76 g; diam. 21 mm. C.s.t.

Grueber, Italia, anii 93–92.

Sydenham, 530, anii 110–108.

58. *Fără nume de magistrat*

AR. Greut. 3,78 g; diam. 20,5 mm. C.s.t.

Grueber, Italia, 562, anii 93–92.

59. *M. Tullius*

AR. Greut. 3,85 g; diam. 20 mm. C.b.t.

Grueber, Italia, 502, anii 102–100.

Sydenham, 531, anul 109.

60. *Acelăși*

AR. Greut. 3,81 g; diam. 21 mm. C.b.t.

Grueber, Italia, 502, anii 102–100.

Sydenham, 531, anul 109.

61. *Acelăși*

AR. Greut. 3,81 g; diam. 20,5 mm.
C.b.p.t.

Grueber, Italia, 502, anii 102–100.

Sydenham, 531, anul 109.

62. *Acelăși*

AR. Greut. 3,77 g; diam. 21,5 mm.

C.b.p.t. Contramarcăt.

Grueber, Italia, 502, anii 102–100.

Sydenham, 531, anul 109.

63. *Acelăși*

AR. Greut. 3,82 g; diam. 20 mm. C.b.p.t.

Grueber, Italia, 502, anii 102–100.

Sydenham, 531, anul 109.

64. *Q. Fabius Labeo*

AR. Greut. 3,82 g; diam. 18,5 mm. C.b.t.

Grueber, Italia, 494, anii 102–100.

Sydenham, 532, anul 109.

65. *Acelăși*

AR. Greut. 3,70 g; diam. 19 mm. C.b.t.

Grueber, Italia, 494, anii 102–100.

Sydenham, 532, anul 109.

66. *Q. Fabius Labeo*
AR. Greut. 3,84 g; diam. 19 mm. C.b.t.
Contramarcet.
Grueber, Italia, 494, anii 102—100.
Sydenham, 532, anul 109.
67. *Același*
AR. Greut. 3,81 g; diam. 19,5 mm. C.b.t.
Grueber, Italia, 494, anii 102—100.
Sydenham, 532, anul 109.
68. *Man. Aem. Lepidus*
AR. Greut. 3,76 g; diam. 18 mm. C.s.t.
Contramarcet.
Grueber, Italia, 590, anul 91.
Sydenham, 554, anul 109.
69. *Același*
AR. Greut. 3,81 g; diam. 20 mm. C.s.t.
Grueber, Italia, 590, anul 91.
Sydenham, 544, anul 109.
70. *Același*
AR. Greut. 3,72 g; diam. 18,5 mm. C.s.t.
Grueber, Italia, 590, anul 91.
Sydenham, 554, anul 109.
71. *C. Fonteius*
AR. Greut. 3,80 g; diam. 20 mm. C.s.t.
Contramarcet.
Grueber, Italia, 597, anul 91.
Sydenham, 555, anul 109.
72. *Același*
AR. Greut. 3,77 g; diam. 20 mm. C.s.t.
Grueber, Italia, 597, anul 91.
Sydenham, 555, anul 109.
73. *Man. Aquilius*
AR. Greut. 3,85 g; diam. 20,5 mm. C.s.t.
Grueber, Italia, 645, anul 90.
Sydenham, 557, anul 109.
74. *L. Memmius*
AR. Greut. 3,89 g; diam. 20 mm. C.b.t.
Grueber, Italia, 643, anul 90.
Sydenham, 558, anul 109.
75. *Același*
AR. Greut. 3,76 g; diam. 20 mm. C.b.t.
Grueber, Italia, 643, anul 90.
Sydenham, 558, anul 109.
76. *M. Sergius Silus*
AR. Greut. 3,77 g; diam. 18 mm. C.s.m.t.
Grueber, Italia, 512, anii 99—94.
Sydenham, 534, anul 108.
77. *Cn. Domitius Ahenobarbus*
AR. Greut. 3,85 g; diam. 19 mm. C.m.p.t.
Contramarcet.
Grueber, Italia, 490, anii 124—103.
Sydenham, 535, anii 108—107.
78. *Același*
AR. Greut. 3,81 g; diam. 20 mm. C.m.p.t.
Grueber, Italia, 490, anii 124—103.
Sydenham, 535, anii 108—107.
79. *Același*
AR. Greut. 3,79 g; diam. 20 mm. C.m.p.t.
Grueber, Italia, 490, anii 124—103.
Sydenham, 535, anii 108—107.
80. *Q. Curtius M. Iunius Silanus*
AR. Greut. 3,74 g; diam. 20 mm. C.sl.t.
Grueber, Italia, 482, anii 124—103.
Sydenham, 537, anii 108—107.
81. *Același*
AR. Greut. 3,83 g; diam. 19 mm. C.sl.t.
Grueber, Italia, 482, anii 124—103.
Sydenham, 537, anii 108—107.
82. *M. Cypius*
AR. Greut. 3,85 g; diam. 16,5 mm.
C.sl.f.t.
Grueber, Italia, 522, anii 99—94.
Sydenham, 546, anul 107.
83. *Același*
AR. Greut. 3,82 g; diam. 17,5 mm.
C.sl.f.t.
Grueber, Italia, 522, anii 99—94.
Sydenham, 546, anul 107.
84. *M. Calidius, Q. Caecilius Metellus, Cn. Foulvius*
AR. Greut. 3,86 g; diam. 20 mm. Contra-
marcat. T.
Grueber, Italia, 474, anii 124—103.
Sydenham, 539, anul 106.
85. *Aceiași*
AR. Greut. 3,87 g; diam. 18 mm. C.s.m.t.
Contramarcet.
Grueber, Italia, 474, anii 120—103.
Sydenham, 539, anul 106.

86. *Aceiași*
AR. Greut. 3,77 g ; diam. 18 mm. t.
Grueber, Italia, 474, anii 124–103.
Sydenham, 539, anul 106.
87. *C. Claudius Pulcher*
AR. Greut. 3,95 g ; diam. 19 mm. C.b.t.
Grueber, Roma, 1 288, anul 91.
Sydenham, 569, anul 106.
88. *T. Mallius, Appius Claudius*
AR. Greut. 3, 88g ; diam. 17,5 mm. c.b.t.
Grueber, Roma, 1 290, anul 91.
Sydenham 570, anul 106.
89. *Aceiași*
AR. Greut. 3,81 g ; diam. 18,5 mm. C.b.t.
Contramarcă.
Grueber, Roma, 1 290, anul 91.
Sydenham, 570, anul 106.
90. *T. Mallius, Appius Claudius*
AR. Greut. 3,81 g ; diam. 18,5 mm. C.b.t.
Contramarcă.
Grueber, Roma, 1 290, anul 91.
Sydenham, 570, anul 106.
91. *Aceiași*
AR. Greut. 3,90 g ; diam. 18 mm. C.b.p.t.
Grueber, Roma, 1293, anul 91.
Sydenham, 570, anul 106.
92. *Aceiași*
AR. Greut. 3,80 g ; diam. 17,5 mm. C.b.t.
Grueber, Roma, 1290, anul 91.
Sydenham, 570, anul 106.
93. *L. Flaminus Cilo*
AR. Greut. 3,89 g ; diam. 18 mm. C.s.m.t.
Grueber, Italia, 537, anii 93–92.
Sydenham, 540, anii 106–105.
94. *Același*
AR. Greut. 3,82 g ; diam. 19 mm. C.s.m.t.
Grueber, Italia, 537, anii 93–92.
Sydenham, 540, anii 106–105.
95. *Același*
AR. Greut. 3,66 g ; diam. 18 mm. C.s.m.t.
Grueber, Italia, 537, anii 93–92.
Sydenham, 540, anii 106–105.
96. *Același*
AR. Greut. 3,38 g ; diam. 19 mm. C.s.m.t.
Grueber, Italia, 537, anii 93–92.
Sydenham, 540, anii 106–105.
97. *Același*
AR. Greut. 3,83 g ; diam. 19 mm. C.s.m.t.
Grueber, Italia, 537, anii 93–92.
Sydenham, 540, anii 106–105.
98. *Cn. Cornelius Blasio*
AR. Greut. 3,75 g ; diam. 19 mm. C.s.m.t.
Contramarcă.
Grueber, Italia, 621, anul 91.
Sydenham, 561, anul 105.
99. *P. Porcius Laeca*
AR. Greut. 3,84 g ; diam. 19 mm. C.s.t.
Contramarcă.
Grueber, Italia, 649, anul 90.
Sydenham, 571, anul 104.
100. *L. Valerius Flaccus*
AR. Greut. 3,83 g ; diam. 21 mm. C.b.t.
Grueber, Italia, 647, anul 90.
Sydenham, 565, anul 103.
101. *M. Herennius*
AR. Greut. 3,84 g ; diam. 18,5 mm. C.s.t.
Grueber, Roma, 1 247 (?), anul 91.
Sydenham, 567 a, anul 101.
102. *Același*
AR. Greut. 3,92 g ; diam. 18 mm. C.s.l.t.
Grueber, Roma, 1 285, anul 91.
Sydenham, 567, anul 101.
103. *L. Scipio Asiagenus*
AR. Greut. 3,77 g ; diam. 20 mm. C.f.b.t.
Grueber, Roma, 1386, anul 91.
Sydenham, 576 b, anul 101.
104. *L. Appuleius Saturninus*
AR. Greut. 3,86 g ; diam. 19 mm. C.b.p.t.
Grueber, Roma, 1523 var. A = litera A
cu punct și sus și jos.
Sydenham, 578 a, anii 100–97.
105. *C. Coilius Caldus*
AR. Greut. 3,87 g ; diam. 19 mm. C.b.p.t.
Grueber, Roma, 1465, var. D, anul 90.
Sydenham, 582 a, anii 100–97.
106. *C. Fundanius*
AR. Greut. 3,76 g ; diam. 19 mm. C.b.p.t.
Grueber, Roma, 1681 var. A, anul 89.
Sydenham, 583, anii 100–97.
107. *L. Iulius*
AR. Greut. 3,83 g ; diam. 20 mm. C.b.p.t.
Grueber, Roma, 1676, anul 98.
Sydenham, 585, anii 100–97.

108. *L. Thorius Balbus*
AR. Greut. 3,82 g ; diam. 19 mm. C. f.b.t.
Grueber, Roma, 1638, anul 90.
Sydenham, 598, anii 100—95.
109. *Același*
AR. Greut. 3,87 g ; diam. 19 mm. C.b.t.
Grueber, Roma, 1618, anul 90.
Sydenham, 598, anii 100—95.
110. *Același*
AR. Greut. 3,91 g ; diam. 20 mm. C.b.p.t.
Grueber, Roma, 1633, anul 90.
Sydenham, 598, anii 100—95.
111. *Același*
AR. Greut. 3,79 g ; diam. 21 mm. C.b.t.
Grueber, Roma, 1615, anul 90.
Sydenham, 598, anii 100—95.
112. *M. Lucilius Rufus*
AR. Greut. 3,89 g ; diam. 21 mm. C.s.p.t.
Grueber, Roma, 1613 variantă, anul 90.
Sydenham, 599, anii 100—95.
113. *C. Fabius*
AR. Greut. 3,87 g ; diam. 21 mm. C.b.p.t.
Grueber, Roma, 1588, anul 90.
Sydenham, 589, anii 96—95.
114. *C. Fabius*
AR. Greut. 3,84 g ; diam. 20 mm. C.b.p.t.
Contramarcet.
Grueber, Roma, 1588, anul 90.
Sydenham, 589, anii 96—95.
115. *Q. Minucius Thermus*
AR. Greut. 3,82 g ; diam. 20,5 mm. C.s.m.t.
Grueber, Italia, 653, anul 90.
Sydenham, 592, anii 96—95.
116. *Același*
AR. Greut. 3,86 g ; diam. 20,5 mm. C.s.m.t.
Contramarcet.
Grueber, Italia, 653, anul 90.
Sydenham, 592, anii 96—95.
117. *M. Porcius Cato*
AR. Greut. 3,90 g ; diam. 19 mm. C.b.t.
Grueber, Italia, 659, anul 90.
Sydenham, 596, anii 93—91.
118. *L. Sentius*
AR. Greut. 2,99 g ; diam. 19 mm. C.b.t.
Grueber, Roma, 1642, tip. gen., var. litera F., anul 89.
Sydenham, 600 a, anii 100—91.
119. *A. Postumius Albinus, L. Caecilius Metellus, C. Publicius Malleolus*
AR. Greut. 3,85 g ; diam. 19 mm. C.b.p.t.
Grueber, Italia, 724, anul 89.
Sydenham, 611, anii 92—91.
120. *A. Postumius Albinus*
AR. Greut. 3,84 g ; diam. 19 mm. C.s.p.t.
Grueber, Italia, 713, anul 89.
Sydenham, 613, anii 92—91.
121. *D. Iunius Silanus*
AR. Greut. 3,94 g ; diam. 18 mm. C.f.b.p.t.
Grueber, Roma, 1775, dar B și XXVII.
Sydenham, 646, anii 90—89.
122. *Același*
AR. Greut. 3, 81 g ; diam. 19 mm. C.s.t.
Grueber, Roma, 1827, dar R (?) și V, anul 88.
Sydenham, 646, anii 90—89.
123. *Același*
AR. Greut. 3,90 g ; diam. 19 mm. C.f.b.p.t.
Grueber, Roma, 1822, dar Q și VII, anul 88.
Sydenham, 646, anii 90—89.
124. *D. Iunius Silanus*
AR. Greut. 3,89 g ; diam. 19 mm. C.s.m.t.
Contramarcet.
Grueber, Roma, 1790, dar G și VIII, anul 88.
Sydenham, 646, anii 90—89.
125. *Același*
AR. Greut. 3,86 g ; diam. 17 mm. C.s.p.t.
Grueber, Roma, 1772, tip. gen.
Sydenham, 646, anii 90—89.
126. *Același*
AR. Greut. 4,03 g ; diam. 17 mm. C.b.p.t.
Grueber, Roma, 1800, dar K și XIII, anul 88.
Sydenham, 646, anii 90—89.
127. *Același*
AR. Greut. 3,81 g ; diam. 18,5 mm. C.s.t.p.
Grueber, Roma, 1772, tip. gen.
Sydenham, 646, anii 90—89.
128. *L. Piso Frugi*
AR. Greut. 4,22 g ; diam. 18 mm. C.b.t.
Contramarcet.
Grueber, Roma, 1859, tip. gen., anul 88.
Sydenham, 650, t.g., anii 90—89.
129. *L. Piso Frugi*
AR. Greut. 3,93 g ; diam. 18,5 mm. C.b.t.
Grueber, Roma, 1859, tip. gen., anul 88.
Sydenham, 650, tip. gen., anii 90—89.

130. *Același*
AR. Greut. 3,79 g; diam. 19 mm. C.b.t.
Grueber, Roma, 1859, tip. gen., anul 88.
Sydenham, 650, tip. gen., anii 90—89.
131. *Același*
AR. Greut. 3,93 g; diam. 19 mm. C.b.t.
Grueber, Roma, 1859, tip. gen., anul 88.
Sydenham, 650, tip. gen., anii 90—89.
132. *Același*
AR. Greut. 3,85 g; diam. 17,5 mm. C.b.t.
Grueber, Roma, 1859, tip. gen., anul 88.
Sydenham, 650, tip. gen., anii 90—89.
133. *Același*
AR. Greut. 3,98 g; diam. 18 mm. C.b.t.
Grueber, Roma, 1859, tip. gen., anul 88.
Sydenham, 650, tip. gen., anii 90—89.
134. *Același*
AR. Greut. 3,99 g; diam. 18,5 mm. C.b.t.
Grueber, Roma, 1859, tip. gen., anul 88.
Sydenham, 650, tip. gen., anii 90—89.
135. *L. Piso Frugi*
AR. Greut. 3,84 g; diam. 18 mm. C.b.t.
Grueber, Roma, 1859, tip. gen., anul 88.
Sydenham, 650, tip. gen., anii 90—89.
136. *C. Vibius Pansa*
AR. Greut. 3,77 g; diam. 20 mm. C.b.p.t.
Grueber, Roma, 2 244, tip. gen., anul 87.
Sydenham, 684, anii 89—88.
137. *C. Vibius Pansa*
AR. Greut. 3,96 g; diam. 18 mm. C.b.p.t.
Contramarcăt.
Grueber, Roma, 2 283, tip. gen., anul 87.
Sydenham, 684 b, anii 89—88.
138. *Același*
AR. Greut. 3,91 g; diam. 18 mm. C.b.p.t.
Grueber, Roma, 2 283, tip. gen., anul 87.
Sydenham, 684 b, anii 89—88.
139. *Același*
AR. Greut. 3,78 g; diam. 18 mm. C.b.p.t.
Grueber, Roma, 2 283, tip. gen., anul 87.
Sydenham, 684 b, anii 89—88.
140. *Același*
AR. Greut. 3,91 g; diam. 17 mm. C.b.p.t.
Contramarcăt.
Grueber, Roma, 2 283, tip. gen., anul 87.
Sydenham, 684 b, anii 89—88.
141. *Același*
AR. Greut. 3,71 g; diam. 19,5 mm. C.b.p.t.
Contramarcăt.
Grueber, Roma, 2 244, anul 87.
Sydenham, 684, tip. gen., anii 89—88.
142. *Același*
AR. Greut. 3,84 g; diam. 19 mm. C.b.p.t.
Grueber, Roma, 2 283, tip. gen., anul 87.
Sydenham, 684 b, anii 89—88.
143. *Același*
AR. Greut. 3,99 g; diam. 19 mm. C.b.p.t.
Grueber, Roma, 2 244, tip. gen., anul 87.
Sydenham, 684, anii 89—88.
144. *Același*
AR. Greut. 3,61 g; diam. 18 mm. C.b.p.t.
Contramarcăt.
Grueber, Roma, 2 283, tip. gen., anul 87.
Sydenham, 684 b, tip. gen., anii 89—88.
145. *C. Vibius Pansa*
AR. Greut. 3,81 g; diam. 19 mm. C.b.p.t.
Contramarcăt.
Grueber, Roma, 2 244, tip. gen., anul 87.
Sydenham, 684, anii 89—88.
146. *Același*
AR. Greut. 3,75 g; diam. 19 mm. C.b.p.t.
Grueber, Roma, 2 244, tip. gen., anul 87.
Sydenham, 684, anii 89—88.
147. *Același*
AR. Greut. 3,79 g; diam. 19 mm. C.b.p.t.
Grueber, Roma, 2 283, tip. gen., anul 87.
Sydenham, 684 b, anii 89—88.
148. *Același*
AR. Greut. 3,79 g; diam. 19,5 mm. C.s.p.t.
Contramarcăt.
Grueber, Roma, 2309, anul 87.
Sydenham, 688, anii 89—88.
149. *Q. Titius*
AR. Greut. 3,75 g; diam. 19 mm. C.s.t.
Grueber, Roma, 2220, anul 87.
Sydenham, 691, anul 88.
150. *Același*
AR. Greut. 4,03 g; diam. 19 mm. C.s.t.
Contramarcăt.
Grueber, Roma, 2220, anul 87.
Sydenham, 691, anul 88.
151. *L. Titurius Sabinus*
AR. Greut. 3,93 g; diam. 19 mm. C.s.t.
Grueber, Roma, 2322, anul 87.
Sydenham, 698, anul 88.

152. *Același*

AR. Greut. 3,83 g; diam. 21 mm. C.s.t.
Contramarcăt.

Grueber, Roma, 2322, anul 87.

Sydenham, 698, anul 88.

153. *Același*

AR. Greut. 3,70 g; diam. 18 mm. C.s.t.

Grueber, Roma, 2 328, anul 87.

Sydenham, 699, anul 88.

154. *Același*

AR. Greut. 3,68 g; diam. 19,5 mm. C.s.t.

Grueber, Roma, 2 328, anul 87.

Sydenham, 699, anul 88.

155. *Același*

AR. Greut. 3,87 g; diam. 18 mm. C.b.p.t.

Grueber, Roma, 2 326, anul 87.

Sydenham, 699 a, anul 88.

156. *Același*

AR. Greut. 3,92 g; diam. 18 mm. C.b.p.t.

Grueber, 2 326, anul 87.

Sydenham, 699, anul 88.

157. *Același*

AR. Greut. 3,47 g; diam. 19,5 mm. C.s.

Grueber, Roma, 2 328, anul 87.

Sydenham, 699, anul 88.

158. *Cn. Cornelius Lentulus Marcellinus*

AR. Greut. 3,31 g; diam. 17 mm. C.s.t.

Grueber, Roma, 2 440, anul 86.

Sydenham, 702, anul 87.

159. *Același*

AR. Greut. 3,68 g; diam. 17,5 mm. C.s.t.

Grueber, Roma, 2 440, anul 86.

Sydenham, 702, anul 87.

160. *Același*

AR. Greut. 3,74 g; diam. 19 mm. C.s.t.

Grueber, Roma, 2 440, anul 86.

Sydenham, 702, anul 87.

161. *L. Rubrius Dossenus*

AR. Greut. 3,59 g; diam. 18 mm. C.b.t.

Grueber, Roma, 2 448, anul 86.

Sydenham, 705, anii 87—86.

162. *L. C. Memies*

AR. Greut. 3,59 g; diam. 19 mm. C.b.t.

Grueber, Roma, 2 421, tip. gen., anul 87.

Sydenham, 712, anii 86—85.

163. *C. Marcius Censorinus*

AR. Greut. 3,46 g; diam. 19 mm. C.s.t.

Grueber, Roma, 2 368 var., anul 87.

Sydenham, 713, anul 86.

164. *Fără nume de magistrat*

AR. Greut. 3,99 g; diam. 19 mm. C.b.p.t.

Grueber, Roma, 2 622, anul 84.

Sydenham, 723, anii 85—84.

165. *Același*

AR. Greut. 3,96 g; diam. 19 mm. C.s.p.t.

Grueber, Roma, 2 622, anul 84.

Sydenham, 723, anii 85—84.

166. *Același*

AR. Greut. 3,95 g; diam. 18,5 mm. C.b.p.t.

Grueber, Roma, 2 622, anul 84.

Sydenham, 723, anii 85—84.

167. *Același*

AR. Greut. 3,77 g; diam. 20 mm. C.b.p.t.

Grueber, Roma, 2 622, anul 84.

Sydenham, 723, anii 85—84.

168. *Același*

AR. Greut. 3,80 g; diam. 19 mm. C.b.p.t.

Grueber, Roma, 2 622, anul 84.

Sydenham, 723, anii 85—84.

169. *Același*

AR. Greut. 3,73 g; diam. 19 mm. C.b.p.t.

Grueber, Roma, 2 622, anul 84.

Sydenham, 723, anii 85—84.

170. *Fără nume de magistrat*

AR. Greut. 3,65 g; diam. 20 mm. C.b.p.t.

Grueber, Roma, 2 622, anul 84.

Sydenham, 723, anii 85—84.

171. *Man. Fonteius*

AR. Greut. 3,61 g; diam. 20 mm. C.s.t.

Grueber, Roma, 2 478, anul 85.

Sydenham, 724, anul 84.

172. *Același*

AR. Greut. 3,89 g; diam. 20,5 mm. C.s.t.

Grueber, Roma, 2 478, anul 85.

Sydenham, 724, anul 84.

173. *Același*

AR. Greut. 3,83 g; diam. 20 mm. C.s.t.

Grueber, Roma, 2 478, anul 85.

Sydenham, 724, anul 84.

174. *Același*

AR. Greut. 3,98 g; diam. 18 mm. C.b.t.

Grueber, Roma, 2 476, anul 85.

Sydenham, 724, anul 84.

175. *Același*

AR. Greut. 3,81 g; diam. 18 mm. C.b.t.

Grueber, Roma, 2 481, anul 85.

Sydenham, 724 b, anul 84.

176. *Același*

AR. Greut. 4,40 g; diam. 18 mm. C.b.t.
Grueber, Roma, 2 481, anul 85.
Sydenham, 724 b, anul 84.

177. *Același*

AR. Greut. 3,86 g; diam. 20 mm. C.b.t.
Grueber, Roma, 2 476, anul 85.
Sydenham, 724, anul 84.

178. *L. Iulius Bursio*

AR. Greut. 3,74 g; diam. 21 mm. C.s.t.
Grueber, Roma, 2 583, anul 85.
Sydenham, 728, anul 83.

179. *Același*

AR. Greut. 3,86 g; diam. 20 mm. C.s.t.
Grueber, Roma, 2 583, anul 85.
Sydenham, 728, anul 83.

180. *Același*

AR. Greut. 3,90 g; diam. 22 mm. C.s.t.
Contramarcă.
Grueber, Roma, 2 583, anul 85.
Sydenham, 728, anul 83.

181. *Același*

AR. Greut. 3,94 g; diam. 19,5 mm. C.s.t.
Grueber, Roma, 2 583, anul 85.
Sydenham, 728, anul 83.

182. *Același*

AR. Greut. 3,45 g; diam. 19 mm. C.s.t.
Grueber, Roma, 2 583, anul 85.
Sydenham, 728, anul 83.

183. *Același*

AR. Greut. 3,89 g; diam. 19 mm. C.s.t.
Grueber, Roma, 2 583, anul 85.
Sydenham, 728, anul 83.

184. *C. Licinius Macer*

AR. Greut. 4,06 g; diam. 23 mm. C.s.t.
Grueber, Roma, 2 467, anul 85.
Sydenham, 732, anul 83.

185. *Același*

AR. Greut. 3,95 g; diam. 23 mm. C.s.t.
Grueber, Roma, 2 467, anul 85.
Sydenham, 732, anul 83.

186. *C. Licinius Macer*

AR. Greut. 3,85 g; diam. 20 mm. C.s.t.
Contramarcă.
Grueber, Roma, 2 467, anul 85.
Sydenham, 732, anul 83.

187. *Același*

AR. Greut. 3,54 g; diam. 19 mm. C.s.t.
Grueber, Roma, 2 467, anul 85.
Sydenham, 732, anul 83.

188. *L. Marcius Censorinus*

AR. Greut. 3,90 g; diam. 18 mm. C.b.p.t.
Grueber, Roma, 2 657, anul 83.
Sydenham, 737 a, anii 82—81.

189. *Același*

AR. Greut. 4,15 g; diam. 18,5 mm. C.b.p.t.
Grueber, Roma, 2 657, anul 83.
Sydenham, 737, anii 82—81.

190. *P. Crepusius*

AR. Greut. 4,01 g; diam. 17,5 mm. C.b.t.
Grueber, Roma, 2 664, tip. gen., anul 83.
Sydenham, 738 a, anii 82—81.

191. *Același*

AR. Greut. 3,74 g; diam. 17,5 mm.
C.b.p.t.
Grueber, Roma, 2 664, tip. gen., anul 83.
Sydenham, 738, anii 82—81.

192. *C. Mamilius Limetanus*

AR. Greut. 3,78 g; diam. 20 mm. C.s.t.
Contramarcă.
Grueber, Roma, 2 716, anul 83.
Sydenham, 741, anii 82—81.

193. *Același*

AR. Greut. 3,75 g; diam. 20 mm. C.s.t.
Contramarcă.
Grueber, Roma, 2 716, anul 83.
Sydenham, 741, anii 82—81.

194. *C. Valerius Flaccus*

AR. Greut. 3,71 g; diam. 19,5 mm. C.s.t.
Grueber, Gallia, 1, anul 82.
Sydenham, 747 (Gallia), anii 82—81.

195. *L. Cornelius Sulla, L. Mantius*

AR. Greut. 3,75 g; diam. 18 mm. C.b.t.
Grueber, Est, 5.
Sydenham, 756, anii 82—81.

196. *Q. Antonius Balbus*

AR. Greut. 3,76 g; diam. 19 mm. C.b.p.t.
Grueber, Roma, 2 737, tip. gen., o literă
nedescifrabilă cu un punct, anul 82.
Sydenham, 742 a, anul 81.

197. *Același*

AR. Greut. 3,73 g; diam. 18,5 mm. C.b.p.t.
Contramarcă.
Grueber, Roma, 2 763, anul 82.
Sydenham, 742 b, anul 81.

198. *C. Norbanus*

AR. Greut. 3,86 g; diam. 19 mm. C.b.t.
Grueber, Roma, 2 784, anul 82.
Sydenham, 739, anul 80.

199. *A. Postumius Albinus*
AR. Greut. 3,90 g; diam. 18 mm. C.b.p.t.
Grueber, Roma, 2 836, anul 82.
Sydenham, 745, anul 79.
200. *Același*
AR. Greut. 3,64 g; diam. 20 mm. C.s.t.
Grueber, Roma, 2 839, anul 82.
Sydenham, 746, anul 79.
201. *A. Postumius Albinus*
AR. Greut. 3,90 g; diam. 20 mm. C.s.t.
Grueber, Roma, 2 839, anul 82.
Sydenham, 746, anul 79.
202. *C. Naevius Balbus*
AR. Greut. 3,97 g; diam. 18 mm. C.s.t.
Grueber, Roma, 2 926, tip. gen., anul 81.
Sydenham, 769 b, anii 78–77.
203. *Același*
AR. Greut. 3,64 g; diam. 19 mm. C.s.t.
Contramarcăt.
Grueber, Roma, 2 926, tip. gen., anul 81.
Sydenham, 769 b, anii 78–77.
204. *Același*
AR. Greut. 3,92 g; diam. 19 mm. C.s.t.
Grueber, Roma, 2 926, tip. gen., anul 81.
Sydenham, 768 b, anii 78–77.
205. *L. Proculus*
AR. Greut. 3,67 g; diam. 18 mm. C.s.p.t.
Grueber, Roma, 3 147, anul 87.
Sydenham, 771, anii 78–77.
206. *Același*
AR. Greut. 3,74 g; diam. 20 mm. C.b.p.t.
Grueber, Roma, 3 147, anul 78.
Sydenham, 771, anii 78–77.
207. *Același*
AR. Greut. 3,75 g; diam. 18 mm. C.b.p.t.
Grueber, Roma, 3 147, anul 78.
Sydenham, 771, anii 78–77.
208. *Același*
AR. Greut. 3,88 g; diam. 19 mm. C.b.t.
Grueber, Roma, 3 150, anul 78.
Sydenham, 772, anii 78–77.
209. *L. Papius*
AR. Greut. 4,04 g; 18 mm. C.s.p.t.
Grueber, Roma, 2 977, tip. gen., anul 80.
Sydenham, 773, anii 78–77.
210. *Q. Caecilius Metellus Pius*
AR. Greut. 3,89 g; diam. 19 mm. C.f.b.p.t.
Grueber, Spania, 47, anii 79–77.
Sydenham, 751, anul 77.
211. *M. Volteius*
AR. Greut. 3,88 g; diam. 18 mm. C.b.p.t.
Grueber, Roma, 3 154, anul 78.
Sydenham, 774, anul 76.
212. *M. Volteius*
AR. Greut. 3,79 g; diam. 18 mm. C.s.p.t.
Grueber, Roma, 3 188, anul 78.
Sydenham, 777, anul 76.
213. *L. Rutilius Flaccus*
AR. Greut. 4,03 g; diam. 18 mm. C.f.p.t.
dințat.
Grueber, Roma, 3 242, var., anul 77.
Sydenham, 780, anul 75.
214. *L. Rustius*
AR. Greut. 3,82 g; diam. 18 mm. C.b.t.
Grueber, Roma, 3 271, anul 76.
Sydenham, 782, anul 74.
215. *L. Lucretius Trio*
AR. Greut. 3,91 g; diam. 19 mm. C.b.p.t.
Contramarcăt.
Grueber, Roma, 3 245, anul 76.
Sydenham, 783, anul 74.
216. *C. Postumius*
AR. Greut. 3,88 g; diam. 17 mm.
C.f.b.f.p.c. Contramarcăt.
Grueber, Roma, 3 238, anul 77.
Sydenham, 785, anii 74–73.
217. *C. Postumius*
AR. Greut. 3,67 g; diam. 18,5 mm.
C.f.b.f.p. circulată. Contramarcăt.
Grueber, Roma, 3 238, anul 77.
Sydenham, 785, anii 74–73.
218. *C. Egnatius Maxsumus*
AR. Greut. 4,34 g; diam. 19,5 mm.
C.b.p.t. Contramarcătă.
Grueber, Roma, 3 285, tip. gen. 1 (lit. R)
și 2 (lit. ...) anul 75.
219. *Același*
AR. Greut. 3,81 g; diam. 18,5 mm.
C.b.p.t.
Grueber, Roma, 3 285, tip. gen. 1 (lit. R)
și 2(lit. ...) anul 75.
Sydenham, 787, anul 73.
220. *Același*
AR. Greut. 3,99 g; diam. 18 mm. C.b.p.t.
Grueber, Roma, 3 277, anul 75.
Sydenham, 788, anul 73.

221. *L. Farsuleius Mensor*

AR. Greut. 3,91 g; diam. 18 mm. C.b.p.t.
Grueber, Roma, 3 293, tip. gen., cifra
XC[III?]

Sydenham, 789, anul 73.

222. *L. Cosutius Sabularius*

AR. Greut. 3,83 g; diam. 17 mm. C.b.p.t.
Grueber, Roma, 3 320, tip. gen., cifra VII.

Sydenham, 790, anul 72.

223. *Același*

AR. Greut. 3,79 g; diam. 19 mm. C.b.t.
Grueber, Roma, 3 320, tip. gen., cifra VII.

Sydenham, 790, anul 72.

224. *M. Plaelorius Cestianus*

AR. Greut. 3,64 g; diam. 19 mm. C.f.b.
netocită.

Grueber, Roma, 3 574, anul 68.

Sydenham, 808, anii 68—66.

225. *M. Nonius Sufenas*

AR. Greut. 3,81 g; diam. 18 mm. C.f.b.
„Fior di conio”.

Grueber, Roma, 3 820, anul 63.

Sydenham, 885, anii 63—62.

226. *P. Fonteius Capito*

AR. Greut. 3,91 g; diam. 18,5 mm. C.b.p.t.

Grueber, Roma, 3 851, anul 60.

Sydenham, 900, anul 61.

227. *Q. Caepio Brutus*

AR. Greut. 4,06 g; diam. 21 mm. C.b.t.

Grueber, Roma, 3 861, anul 59.

Sydenham, 906, anul 60.

228. *Același*

AR. Greut. 3,74 g; diam. 19 mm. C.b.t.
Grueber, Roma, 3 861, anul 59.

Sydenham, 906, anul 60.

229. *P. Plautius Hypsaeus*

AR. Greut. 3,66 g; diam. 19 mm. C. f. b.
netocită.

Grueber, Roma, 3 841, anul 61.

Sydenham, 910, anul 58.

230. *P. Plautius Hypsaeus*

AR. Greut. 3,92 g; diam. 18,5 mm. C.b.p.t.
Grueber, Roma, 3 841, anul 61.

Sydenham, 911, anul 58.

231. *Paullus Aemilius Lepidus*

AR. Greut. 4,02 g; diam. 18 mm.
C.f.b.p.t.

Grueber, Roma, 3 373, anul 71.

Sydenham, 926, anul 55.

232. *L. Livineius Regulus*

AR. Greut. 3,71 g; diam. 18 mm. C.b.t.
Contramarcă.

Grueber, 4 271, anul 39.

Sydenham, 1 112, anul 42.

233. *Ti. Sempronius Gracchus*

AR. Greut. 3,41 g; diam. 19 mm. C.s.m.t.

Grueber, Roma, 4 320, anul 37.

Sydenham, 1 129, anul 40.

234. *M. Antonius*

AR. Greut. 2,96 g; diam. 16 mm. C.s.m.t.
Contramarcă.

Grueber, Est, 189, tip. gen., anii 32—31.

Sydenham, 1 216, tip. gen., anii 32—31.

PRESCURTĂRI

C.b. = conservarea bună

C.f.b. = conservarea foarte bună

C.s. = conservarea satisfăcătoare

C.sl. = conservarea slabă

C.r. = conservarea rea

t. = moneda tocită

p.t. = puțin tocită

nt. = netocită.

UN NOUVEAU TRÉSOR DE DENIERS ROMAINS DU TEMPS DE LA RÉPUBLIQUE DÉCOUVERT EN OLTÉNIE

RÉSUMÉ

L'auteur présente un trésor découvert en 1962 à Gura Padinii, au sud de l'Olténie. Sur les 248 monnaies découvertes ont été sauvées et étudiées 234 exemplaires. Leur description se trouve dans le catalogue, à la fin de l'étude.

Le trésor contient une drachme d'Alexandre le Grand (frappée à Lampsaque en 325), l'imitation d'une tétradrachme thassienne de la

deuxième moitié du II^e siècle av.n.è. et 232 deniers romains républicains. La monnaie la plus récente est un denier de Marc Antoine des années 32—31 av.n.è.

De l'étude du poids des deniers (fig. 2) il résulte que la plupart pèsent entre 3,70 et 3,90 g.

L'analyse de la répartition des monnaies par périodes chronologiques effectuée sur le trésor de Gura Padinii, continuée sur le trésor de Mihai Bravu et étendue sur deux trésors de Bulgarie, découverts à Trăstenic et Orjahovica, qui présentent des structures similaires (fig. 3), mène l'auteur à la conclusion qu'on peut distinguer un groupe ancien dans l'afflux des deniers romains républicains en Dacie et Thrace, daté autour de l'an 100 av.n.è.

LÉGENDE DES FIGURES

Fig. 1. — Drachme d'Alexandre le Grand du trésor de Gura Padinii (2/1).

Fig. 2. — Diagramme avec les poids des deniers du trésor de Gura Padinii.

Fig. 3. — Diagramme avec la répartition par époques des deniers des trésors de : Gura Padinii, Mihai Bravu, Trăstenic et Orjahovica (Bulgarie).

PROBLEME ACTUALE ALE CERCETĂRII ISTORIEI ORAȘULUI MEDIEVAL

DE

MIRCEA D. MATEI

Orașul medieval este departe de a fi considerat drept un capitol închis al cercetării istorice europene. Amploarea pe care continuă să o capete cercetarea diverselor aspecte și etape ale evoluției așezărilor urbane medievale europene, introducerea în discuție a unor elemente de natură economică sau socială în măsură să contribuie la conturarea unei „definiții” cât mai cuprinzătoare și exacte a orașului medieval și mai ales efortul încadrării într-un ansamblu european a *tuturor* regiunilor continentului, indiferent dacă unele dintre acestea nu au cunoscut formele clasice¹, occidentale, de existență ale orașului medieval constituie doar câteva din particularitățile cercetării actuale în domeniul amintit. Evident, chiar din simpla enumerare, destul de incompletă de altfel, a acestor preocupări se desprinde încheierea că specialiștii angajați în cercetare aparțin unor foarte variate domenii de activitate și este de presupus că o astfel de cercetare conjugată va ușura obținerea unor rezultate așteptate de multă vreme.

În rîndurile care urmează nu ne propunem să realizăm o trecere în revistă a stadiului în care se află cercetarea europeană de specialitate, deși poate bibliografia existentă astăzi ar impune o astfel de sistematizare a lucrurilor, ci ne vom mărgini să încercăm o punere în lumină a rolului care se atribuie bazei economice a existenței orașului medieval, avînd însă grija măcar de a sugera limitele firești ale poziției științifice caracterizate prin ridicarea factorului economic la rangul de argument exclusiv în atribuirea calității de oraș unor așezări omenști medievale.



Una din problemele cele mai îndelung discutate în istoriografia europeană, și care se află într-o strînsă legătură cu aceea căreia îi rezervăm

¹ Pe această linie se cuvine relevat în mod special efortul făcut de către „Societatea Jean Bodin” din Bruxelles, care s-a arătat preocupată de nevoia cunoașterii cît mai bune a particularităților vieții urbane, într-un larg cadru cronologic, a celor mai diverse regiuni ale lumii, rezervînd două importante volume din publicația sa *Recueils de la Société Jean Bodin* discutării acestor probleme.

rîndurile de faţă, este așa-numita problemă a trecerii de la antichitate la evul mediu, sau, cum preferă unii cercetători să o numească, a *continuităţii*. Deşi unele elemente comune ar putea sugera ideea că în aria geografică europeană afectată de aceste discuţii s-ar cuveni inclus şi teritoriul ţării noastre, credem că, fără a fi eronată în esenţă, o atare opinie are nevoie de unele corective nu lipsite de importanţă.

Pentru discuţia de faţă însă este de cel mai mare interes să încercăm a evidenţia calităţile şi lipsurile principalelor puncte de vedere care se înfruntă de mai bine de un secol într-o problemă ce-şi lasă cu uşurinţă surprinse şi alte laturi decât cele strict ştiinţifice, şi anume problema cauzelor sfîrşitului Imperiului roman de apus. Se ştie prea bine că istorici reputaţi au atribuit acest sfîrşit fie unor cauze de ordin intern ², izvorînd din criza secolului al III-lea, care n-a putut fi „lichidată” nici de reformele binecunoscute ale lui Diocleţian, în timp ce alţii l-au pus pe seama triburilor germanice, ajungîndu-se pînă la formulări de o crudă plasticitate, ca aceea a lui A. Pigagnol, şi de aceea nu credem că s-ar dovedi utilă o reactualizare a etapelor parcurse de procesul cristalizării celor două opinii amintite, pînă la forma în care ele sînt cunoscute astăzi. În consecinţă, nemulţumim să restrîngem discuţia la situaţia pe care o cunosc oraşele Imperiului roman de apus în ultimul secol de existenţă a acestuia şi în cele următoare, pînă în secolul al XI-lea, cînd specialiştii, aproape în unanimitate, situează începutul perioadei de înflorire a oraşelor medievale.

Întrebarea care revine în chip stăruitor în discuţie este aceea dacă, începînd cel puţin cu secolul al V-lea, în oraşele Imperiului de apus mai sînt de surprins activităţi economice specific urbane, sau, poate chiar mai exact vorbind, dacă vechile oraşe romane continuă a-şi păstra, sub raport economic, un caracter specific, care să le deosebească de aşezările rurale. Dar, de fapt, aceasta este şi ea numai o parte a problemei care ne interesează, deoarece din ea decurge, în chip firesc şi complementar, o alta încă mai complexă, şi anume întrebarea dacă în perioada arătată vechile oraşe continuă să joace un rol de oarecare importanţă pentru economia regiunilor în care erau situate sau capătă un alt rol.

Astăzi nu mai constituie obiect de discuţie faptul că, începînd de la mijlocul secolului al III-lea şi datorită pericolului reprezentat de incursiunile triburilor germanice în Imperiul de apus, cel puţin unele din oraşele Galliei cunosc o împuţinare teritorială ³, pe care unii istorici o apreciază chiar la jumătate din suprafaţa ocupată de ele înainte de acest moment. Ziduri de incintă ridicate în grabă şi într-o tehnică de calitate adeseori discutabilă lasă în afara fortificaţiilor cartiere întregi, altădată intens locuite, şi nu de puţine ori acestea sînt tocmai cartiere ocupate de categorii inferioare ale populaţiei urbane, în care intrau meşteşugari, negustori, cărăuşi etc. Dacă fortificaţiile ridicate astfel ar fi avut ca principală menire apărarea populaţiei urbane, sacrificarea unor întinse suprafeţe orăşeneşti ar fi avut cel puţin aerul unei măsuri vizînd viaţa şi activi-

² Cu titlu de exemplu ne îngăduim a cita aici opinia generalizatoare formulată în lucrarea *Rome et son empire* de către A. Aymard şi J. Duboyer: „Le mal venait de loin et, malgré l'énergie de ses méthodes opportunistes, le Bas-Empire n'y pouvait pas porter remède” (*Histoire générale des civilisations*, II, Paris, 1954, p. 599).

³ Cf. mai ales F. Vercauteren, *Étude sur les civitates de la Belgique seconde*, Bruxelles, 1934, lucrare considerată fundamentală pentru această temă.

tatea orașelor. În realitate însă, credem că este mai îndreptățită decât alte opinii ale lui M. Roblin, potrivit căreia „...la construction des villes closes du III^e siècle fut une entreprise d'État, dirigée par le gouvernement impérial, non pour abriter la population civile des villes ouvertes, mais pour protéger les garnisons et les principaux services administratifs”⁴.

Oricât de importante puteau fi urmările unor astfel de măsuri, ne pare greu de admis că acestea din urmă puteau afecta în mod hotărâtor baza economică a așezărilor urbane și de aceea credem că este mai firesc să căutăm explicația regresului acestora în însăși starea generală a economiei imperiului. Criza generală a imperiului, căreia, la un moment dat, se păruse că îi vor putea pune capăt reformele foarte cuprinzătoare ale lui Dioclețian, a continuat să se adâncească și ea nu a putut fi stăvilită nici în perioada următoare. Dimpotrivă, regresul economic general al Imperiului roman de apus a determinat o tot mai insistentă intervenție a statului în viața internă a orașelor, dar singura consecință a acesteia a fost înrăutățirea situației așezărilor urbane și a populației lor. Departe de a se oferi studiului într-o simplitate care să ușureze înțelegerea sa, situația economică a orașelor occidentale antice începând cu secolul al IV-lea este caracterizată și, în același timp, determinată de acțiunea conjugată a unor factori diverși ca origine și câmp de acțiune. Anemierea vieții urbane este un fenomen ce caracterizează, între altele, ultimele două secole de existență a Imperiului roman de apus și nici una din măsurile adoptate în acest răstimp, dintre care cea mai plină de consecințe ni se pare a fi aceea a obligativității eredității profesiilor, nu reușește să amelioreze situația. În fond, nici un fel de măsuri cu caracter administrativ nu puteau anula efectul fiscalității excesive, ereditatea profesiilor nu putea — oricât de drastic ar fi fost impusă — să înviorizeze producția urbană și schimbul de mărfuri și de aceea singurul rezultat posibil al procesului ireversibil care se desfășura în cadrul orașelor a fost acela al golirii lor de orice conținut economic.

S-a reafirmat de curînd și cu multă dreptate că una din particularitățile perioadei la care ne referim a constituit-o fuga orașenilor la sate. Departe de a constitui o cauză a decăderii orașelor, așa cum ar putea părea la prima vedere, fenomenul amintit este doar una din cele mai importante consecințe ale regresului în primul rînd economic al lumii antice occidentale și, din acest punct de vedere, opinia exprimată de J. Le Goff ni se pare suficient de interesantă pentru a fi amintită: fuga orașenilor la sate — scrie învățatul francez — „nu era decât o consecință a fugii mărfurilor, care nu mai veneau să alimenteze piața orașenească. Populația urbană este o grupă de consumatori care se alimentează din importuri. Cînd evaziunea numerarului lasă locuitorii orașelor fără puterea de a cumpăra, cînd drumurile comerciale încetează de a mai iriga centrele urbane, orașenii sînt constrînși să se refugieze în apropierea locurilor de producție”⁵.

Ruinarea categoriilor mijlocii ale populației urbane⁶, proces ce se desfășoară concomitent cu exodul în mediul rural al tuturor celor înstăriți⁷

⁴ M. Roblin, *Cités ou citadelles? Les enceintes romaines du Bas-Empire d'après l'exemple de Sens*, in *Revue des études anciennes*, LXVII, 3—4, 1965, p. 369.

⁵ J. Le Goff, *La civilisation de l'Occident médiéval*, Paris, 1964, p. 51.

⁶ A. Aymard și J. Duboyer, *op. cit.*, p. 513.

⁷ R. Latouche, *Les grandes invasions et la crise de l'Occident au V^e siècle*, Paris, 1946, p. 267.

(care căutau să scape prin orice mijloace de obligațiile fiscale tot mai grele impuse fără încetare de imperiu), duce în scurtă vreme la o atît de evidentă scădere a rolului economic al orașelor, încît ni se pare pe deplin îndreptățit să se afirme că, exceptînd foarte puține cazuri, la finele secolului al V-lea numai cu greu se mai poate vorbi de o pîlpîire a vieții urbane în Imperiul roman de apus.

Este poate locul aici să precizăm că atunci cînd se subliniază decăderea economică a orașelor la sfîrșitul antichității, ceea ce determină o tot mai pronunțată ruralizare a vieții Europei occidentale, ar fi, totuși, greșit să se confunde aceasta cu imaginea unor orașe pustiite de locuitori, degradîndu-se continuu sub raport fizic și transformîndu-se cu timpul în grămezi de ruine. În primul rînd, depopularea pînă la pustiire a orașelor era împiedicată de severitatea cu care se aplica legea eredității profesiilor⁸, un adevărat lanț nevăzut ce lega pe locuitori de orașele lor. În aldoilea, dar nu și în ultimul rînd, obligațiile militare și administrative impuse locuitorilor orașelor de către imperiu erau atît de greu de evitat, încît locuitorii orașelor, în marea lor majoritate, își vedeau substanțial îngrădită libertatea de a se stabili în alte locuri. Odată în plus, deci, nu aspectul demografic al vieții orășenești ne preocupă, ci baza economică a dăinuirii ei. Or, după cum se admite în general, concomitent cu declinul economiei urbane activitatea artizanală se deplasează în mediul rural (se cunosc cazuri cînd *villae* de oarecare importanță se transformă în adevărate centre artizanale), fără să mai vorbim de concurența pe care o fac manufacturile de stat sau producția din garnizoane, ceea ce, pe bună dreptate, subliniază P. Petit⁹.

Cele arătate pînă aici au fost, credem, în măsură să sugereze că *pe plan economic* secolele IV—V au reprezentat pentru Imperiul roman de apus o perioadă de adîncire a crizei economico-sociale (nu o amintim decît pe aceasta, întrucît numai ea ne preocupă), ale cărei urmări asupra vieții orășenești au fost hotărîtoare. Chiar dacă, prin specificul vieții lor de pînă atunci, populațiile germanice pătrunse în imperiu nu s-au simțit atrase de viața urbană a cărei experiență le lipsea, avem serioase rezerve în a atribui acestor populații principala contribuție la decăderea vieții urbane în Europa occidentală. De altfel, chiar în ceea ce privește aprecierea situației din secolele următoare, opiniile exprimate pînă în prezent sînt departe de a avea un caracter convergent și de aceea este, poate, mai bine, totuși, să amintim că în timp ce unii învățați contestă francilor și altor populații germanice orice înclinație spre viața urbană¹⁰, alții subliniază preferința regilor merovingieni și cu atît mai mult a celor carolingieni de a se stabili în anume orașe din perioada imperiului. Chiar dacă această ultimă opinie ar întîmpina mai puține dificultăți în încercările de a fi demonstrată, încă ne-am afla departe de a dovedi că efectul economic al unei atare prezențe regale era notabil. De altfel, începînd din momentul în care H. Pirenne și-a formulat atît de controversata teză cu privire la consecințele economice ale prezenței și stăpînirii arabe în Marea Mediterană, situația economică a orașelor nu a încetat a fi analizată din

⁸ *Ibidem*.

⁹ *Précis d'histoire ancienne*, Paris, 1962, p. 324.

¹⁰ R. Latouche, *Les origines de l'économie occidentale (IV^e — XI^e siècles)*, Paris, 1956, p. 120.

unghiuri multiple, ajungându-se invariabil la concluzia că potențialul lor economic a atins nivelul cel mai coborât. Cu aceasta însă discuția nu s-a încheiat, ci cel mult putem spune că o atare concluzie constituie punctul de plecare pentru alte observații și analize, dintre care sperăm să putem evidenția pe cele mai importante în rindurile următoare.

În primul rînd, din discuția care urmează poate fi eliminată, ca neavînd un rol fundamental în elucidarea problemelor legate direct de ceea ce ne preocupă, controversa¹¹ provocată de cunoscuta teză a lui H. Pirenne potrivit căreia extinderea stăpînirii arabe în spațiul circummediteranean ar fi determinat caracterul continental al vieții economice a Occidentului. Argumentele aduse de adversarii tezei savantului belgian, deși combătute adesea ele însele, au cel puțin darul de a scoate și mai pregnant în evidență nivelul foarte scăzut al vieții economice în perioada regilor merovingieni, neoferind, de asemenea, prea multe elemente nici pentru aprecierea pozitivă a realităților secolelor VIII—IX.

Pe fundalul sumbru al întregii perioade care urmează dispariției *de jure* a Imperiului roman de apus, situația orașelor în general și viața lor economică în special nu fac notă discordantă. Dacă, totuși, pe teritoriul fostei Gallii romane sau în Italia orașele, indiferent de starea lor materială, își continuă o existență fizică precară, dispariția organismelor proprii imperiului a avut în alte regiuni, ca în teritoriul dintre Rin și Dunăre de pildă, urmări și mai grave, pîrînd a fi justificată afirmația că de aici a dispărut orice urmă de viață orășenească care să amintească de epoca romană¹². Dacă această ultimă situație pare să fie identică cu aceea care a caracterizat teritoriul fostei provincii Dacia după retragerea aureliană, asupra ei urmînd a reveni ulterior, de o atenție specială trebuie să se bucure cunoașterea realităților ce se ascund în spatele fenomenului de decădere a orașelor din Europa occidentală după secolul al V-lea. Mai exact vorbind, se impune cunoașterea și aprecierea caracterului producției de bunuri materiale (exceptînd, bineînțeles, agricultura), indiferent de locul și mediul în care aceasta se desfășoară în secolele V—X.

În lipsa unor cercetări arheologice ample, care să poată furniza datele materiale necesare unor discuții cu intenții generalizatoare, referitor la rolul jucat de producția artizanală din vechile orașe romane s-au emis și continuă să se formuleze opinii contradictorii, multe dintre ele excluzîndu-se reciproc. Este adevărat că aceste opinii nu vizează *stricto sensu* producția meșteșugărească în secolele V—IX din așezările amintite, ci se mulțumesc să aprecieze în ansamblu rolul economic al acestora în perioada arătată. Nu numai împrejurarea că sînt numeroase și nu aparțin întotdeauna unor nume cu rezonanță în cercetarea europeană ne determină să renunțăm la inserarea aici a unor astfel de puncte de vedere, ci și observația că, în vremea din urmă, s-au înmulțit pozițiile „de mijloc”, mai aproape de adevărul istoric, după părerea noastră, și, în orice caz, mai în măsură să justifice evoluția ulterioară a economiei Europei occidentale.

¹¹ Amintim, totuși, pentru deosebita ei utilitate în cunoașterea pozițiilor adoptate față de teza amintită, culegerea *Bedeutung und Rolle des Islam beim Übergang vom Altertum zum Mittelalter*, Darmstadt, 1968, în care se retipăresc studii mai vechi sau mai noi ale adepților sau adversarilor tezei lui H. Pirenne.

¹² H. von Petrikowits, *Das Fortleben römischer Städte am Rhein und Donau im frühen Mittelalter*, în *Aus der Schatzkammer des antiken Trier*, Trier, 1959, p. 75.

Chiar dacă, în general, se admite că rolul jucat de producția orășenească în ansamblul economiei fostelor teritorii ale Imperiului roman de apus este aproape nul, se contestă tot mai stăruitor *dispariția cu desăvârșire* a funcțiunii economice a acestor așezări. Desigur, nu este vorba aici de a admite că vechile orașe au continuat a fi locuite, în interiorul sau în afara incintelor ridicate începînd din secolul III, ci de considerarea lor drept locuri de producție și de schimb, cu o oarecare importanță pentru locuitorii unor regiuni înconjurătoare limitate¹³.

Preabinecunoscutei opinii a lui A. Dopsch¹⁴, caracterizată printr-o pronunțată prudență, i s-au adăugat, în anii din urmă, un număr sporit de învățați¹⁵ care, prin exemple concrete, contribuie la abandonarea ideii că orașele perioadei postromane „n-ar fi fost orașe decît în sensul topografic al cuvîntului”, așa cum, foarte plastic, scria J. Schneider în monografia închinată orașului Metz¹⁶. Mai mult încă, și aceasta prezintă pentru discuția de față un interes excepțional, chiar în condițiile dispariției celor mai multe din vechile funcțiuni ale orașului roman tîrziu specialiști reputați admit dăinuirea, în continuare, a „bazei sociale” a acestuia¹⁷. În absența unor cercetări arheologice multilaterale, de care amintim din nou, în măsură, dacă nu să confirme integral, cel puțin să verifice justetea sus-amințitei teze pentru un teritoriu amplu, credem că în sprijinul ei vin, totuși, cel puțin o serie de observații sau fapte materiale neîndoielnice. Precizînd de la început că nu acordăm nici o importanță dispariției certe a instituțiilor municipale, fără acceptarea continuării unei producții artisanale sau a unor operații de schimb în fostele orașe romane, nu numai că nu s-ar putea explica persistența, între zidurile acestora, a unor grupări de populație de oarecare importanță în tot cursul secolelor VI—X¹⁸, dar nici capacitatea acestor grupări omenеști de a rezista atîtor vicisitudini care s-au abătut asupra lor. Or, dacă la aceasta adăugăm nevoia asigurării cu toate cele necesare a unor armate regale impunătoare în anumite momente, a numeroaselor suite ale feudalilor locali, și mai ales capacitatea remarcabilă de efort a chiar orășenilor de a reface, adesea chiar de mai multe ori, așezări distruse aproape în întregime de diverșii invadatori (în rîndul cărora normanzii ocupă, neîndoielnic, primul loc), nu credem că mai poate fi pusă serios la îndoială dăinuirea, după secolul al V-lea în Europa occidentală a unei producții cu caracter specializat, cazul centrului i

¹³ Adevărul este că încă A. Dopsch și mai ales H. Pirenne (*Mahomet et Charlemagne*, ed. a V-a, Paris-Bruxelles, 1937, p. 96) au formulat opinii prudente referitoare la economia perioadei merovingiene, dar ele nu au căpătat o circulație foarte largă. Abia mai tîrziu, un alt mare învățat F. L. Ganshof (*La Belgique carolingienne*, Bruxelles, 1958, *passim*) a reactualizat anume aprecieri pozitive privind perioada de pînă în secolul al X-lea. Acesta din urmă admite chiar existența unei vieți orășenești în perioada carolingiană „à condition d'y voir quelque chose d'extrêmement modeste” (*op. cit.*, p. 124).

¹⁴ A. Dopsch, *Vom Altertum zum Mittelalter — Das Kontinuitätsproblem*, în *Kulturbruch oder Kulturkontinuität im Übergang von der Antike zum Mittelalter*, Darmstadt, 1968, p. 90—91.

¹⁵ Herman Aubin ocupă un loc deosebit în stabilirea criteriilor care trebuie să stea la baza studierii rolului jucat de cultura romană, ulterior secolului al V-lea, în istoria regiunilor care au aparținut Imperiului roman de apus. În acest sens, de un interes fundamental este capitolul „Zur Frage der historischen Kontinuität im Allgemein” din lucrarea *Vom Altertum zum Mittelalter*, München, 1949, p. 33—73.

¹⁶ J. Schneider, *La ville de Metz aux XIII^e et XIV^e siècles*, Nancy, 1950, p. 503.

¹⁷ H. von Petrikowits, *Das Fortleben...*, *loc. cit.*, p. 74.

¹⁸ M. Roblin, *loc. cit.*, p. 391.

de producție a ceramicii de la Mayen fiind tipic¹⁹. În sfârșit, trebuie să amintim că *pușini sînt acei învățați care exclud orice fel de schimburi comerciale* în perioada merovingienilor sau aceea a carolingienilor, chiar dacă toată lumea este de acord că dominantă vieții Occidentului european în vremea amintită este economia agrară. În acest context nu ni se mai poate părea exagerată o opinie ca aceea a lui H. Sée care, vorbind despre perioada merovingiană, afirmă că „la vie ne s'est pas concentrée uniquement sur les domaines ruraux; il y a encore des villes assez actives; les relations commerciales entre la Gaule et les pays de la Méditerranée n'ont pas cessé...”²⁰.

O schimbare, totuși, se petrece în perioada carolingiană, în sensul *lîncezirii* vieții economice și al unei restructurări a ei. „Fărîmîțarea” vieții economice în Occident, concomitent cu accentuarea predominanței „economiei închise” au drept principală consecință împușinarea sensibilă a monedei ca mijloc de schimb și apariția unor „petits marchés”, semnificația acestora din urmă fiind atît de succint și convingător pusă în lumină de F. Vercauteren atunci cînd afirmă că „il n'y a plus de boutiquiers, il n'y a plus que des paysans qui... écoulent le surplus de leur récolte aux rares citadins”²¹ (subl. ns. — *M.D.M.*). Inutil să ne mai întrebăm ce ofereau aceștia din urmă în schimbul produselor agricole, pentru că în afara produselor artizanale cu greu mai rămîne loc pentru altceva. Și, o dată depășit secolul al VIII-lea, cercetări de incontestabilă valoare au arătat că în economia occidentală încep să apară semnele unei redresări, care joacă rolul primordial în înviorarea vieții urbane începînd cu secolul al X-lea. Cum însă ideea care stă la baza prezentului studiu nu este alta decît aceea de a urmări starea producției artizanale și, poate, mai curînd constatarea dăinuirii acesteia în fostele orașe romane tîrzii pînă în secolul al X-lea, credem că n-ar mai avea nici o justificare continuarea sub raport cronologic a prezentării faptelor, atîta vreme cît concluzia se desprinde cu limpezime: cu rare excepții, în cuprinsul Imperiului roman de apus producția artizanală a continuat și după secolul al V-lea — deși ca volum și intensitate ea nu a mai putut asigura acestor așezări omenеști funcția lor economică anterioară secolului arătat — și aceasta în ciuda tot mai pronunțatei ruralizări a vieții întregului Occident.



Încercarea de a compara situația teritoriului țării noastre de după retragerea aureliană cu realitățile din regiunile fostului Imperiu roman de apus trebuie, după părerea noastră, să pornească de la admiterea implicită a existenței unor deosebiri sensibile între regiunile intra- și extracarpătice ale țării noastre. În funcție de aceste deosebiri, realitățile nord-dunărene, în măsura în care arheologia epocii respective a furnizat pînă acum date și observații concludente, vor putea fi judecate nu atît prin simplă comparație cu acelea vest-europene — operație care, astfel, ar putea fi considerată chiar lipsită de sens —, ci mai ales prin prisma semnificației pe care o au

¹⁹ K. Böhner, *Die Frage der Kontinuität zwischen Altertum und Mittelalter im Spiegel der fränkischen Funde des Rheinlandes*, în *Aus der Schatzkammer des antiken Trier*, Trier, 1959, p. 93.

²⁰ H. Sée, *Esquisse d'une histoire économique et sociale de la France*, Paris, 1929, p. 23; extrem de util și pentru această problemă este studiul, citat în nota precedentă, al lui K. Böhner.

²¹ F. Vercauteren, *Étude sur les civitates de la Belgique seconde*, p. 458.

și pentru alte teritorii cu regim similar, aflate cîndva în stăpînirea sau sub puternica influență a Imperiului roman.

Pornind de la cadrul istoric deosebit de acela al Europei occidentale și caracterizat prin împrejurarea că dispariția autorității centrale imperiale din fosta provincie Dacia a fost însoțită și de dispariția *administrației locale* de tradiție romană, nu va constitui o curiozitate observația că aici ruralizarea vieții societății nu se manifesta ca *un proces istoric* de oarecare durată, ci ca *un fenomen ce se petrece aproape brusc*, și în orice caz într-un timp foarte scurt după anul 271. În astfel de condiții se schimbă și sarcinile cercetării, în sensul că în timp ce pentru Europa occidentală aceasta are ca obiect continuitatea eventuală a *vieții urbane* (cu toate sau măcar o parte din atributele sale), pentru teritoriul de la nordul Dunării sîntem restrînși de a încerca doar să surprindem dănuirea unei producții materiale care să trădeze un caracter de artizanat urban. Or, din acest punct de vedere trebuie să recunoaștem că datele cu care se poate opera în momentul de față sînt de o puținătate descurajantă. Fără a pune la îndoială capacitatea descoperirilor monetare postaureliane din Transilvania de a vădi o viață economică relativ intensă a populației autohtone în secolul al IV-lea, caracterul urban pe care îl puteau încă păstra, măcar parțial, unele din fostele orașe romane nu poate fi, totuși, susținut pe baza acestor descoperiri decît cu condiția confirmării lor de către alte materiale sau complexe arheologice. Din păcate, într-o astfel de situație nu se află decît Alba-Iulia, unde, în afara unui important număr de monede din secolul IV, s-au găsit și unele obiecte ce par a trăda meșteșugul urban ²².

Că anul 271 nu a însemnat încetarea oricărei activități artizanale de caracter urban în Transilvania o mai dovedesc și unele obiecte descoperite în săpăturile de la Bratei și căroră descoperitorul lor, prof. Ion Nestor, le atribuie calitatea unor produse locale, realizate la nivel artizanal urban ²³.

În asemenea condiții, cînd, cel puțin pentru moment, nici vorbă nu poate fi de a urmări evoluția *vieții urbane* în Transilvania de după anul 271, scopul cercetării se modifică esențial, el restrîngîndu-se la stabilirea dănuirii activității artizanale *în general*, indiferent de locul și mediul desfășurării ei. Această restrîngere nu trebuie privită ca o concesie de ordin științific, deoarece ea corespunde scopului rîndurilor de față, care nu este altul decît surprinderea continuității de la antichitatea sclavagistă la evul mediu într-un domeniu esențial în pregătirea condițiilor economico-sociale ale apariției orașului medieval: practicarea producției meșteșugărești.

Dat fiind caracterul încercării noastre, ni se pare normal să nu intrăm în detalii de ordin arheologic și de aceea ne mulțumim să amintim doar că un număr destul de convingător de descoperiri arheologice de factură sigur locală din Transilvania pare a îndreptăți opinia că o producție de caracter meșteșugăresc poate fi admisă aici pînă în secolul al VII-lea, în orice caz. După aceasta însă, dovezile concludente dispar și o dată cu ele și ultimele amintiri ale unei producții în măsură să amintească de experiența și tradiția romană în domeniul meșteșugurilor.

²² K. Horedt, *Contribuții la istoria Transilvaniei, sec. IV—XIII*, București, 1958, capitoul „Circulația monetară din Transilvania între 276—450 e.n.”.

²³ Opinie exprimată într-o discuție personală a autorului rîndurilor de față cu prof. I. Nestor.

Mai sus am afirmat că una din condițiile de bază pe care trebuie să le îndeplinească o cercetare ca cea de față este să admită nevoia studierii diferențiate a realităților intra- și extracarpatiche ulterioare secolului al III-lea.

Descoperiri făcute pe întreg spațiul extracarpatic al țării dovedesc fără tăgadă că triburile libere de daci și carpi au arătat o remarcabilă receptivitate față de produsele realizate în atelierele sclavagiste provinciale ale Daciei. Această receptivitate se concretizează nu numai prin utilizarea de către populația amintită a unor produse de *proveniență* romană provincială, obținute pe calea schimbului, dar și, mai ales, prin realizarea, în *ateliere locale*²⁴, a unor produse similare. Fenomenul acesta este deosebit de important, în primul rând pentru că se manifestă în mai multe domenii de producție — ceramică, obiecte de podoabă, obiecte de întrebuințare mai mult sau mai puțin curentă etc., — iar în al doilea rând pentru că sub raport cronologic el nu numai că se face remarcat încă din secolul al II-lea, la puțin timp după cucerirea Daciei, dar continuă pînă tîrziu, în secolul al IV-lea, deci și după abandonarea Daciei de către imperiu. Această ultimă observație nu ne poate fi indiferentă măcar și pentru că evidențiază modul temeinic în care producția de caracter meșteșugăresc se răspîndise în mediul carpo-dacic, dacă ea a putut dăinui o vreme relativ îndelungată chiar în noile condiții de viață pe care le-a creat populației autohtone începutul migrației popoarelor.

Chiar dacă perioada imediat următoare secolului al V-lea ridică, pe planul interpretării și atribuirii etnice a descoperirilor arheologice, numeroase și încă destul de controversate probleme, faptul care credem că nu se poate contesta este în legătură directă cu ceea ce ne interesează în încercarea de față, și anume: indiferent de condițiile precare în care era obligată de împrejurările istorice să trăiască, populația autohtonă nu și-a pierdut încă deprinderea practicării măcar a unor meșteșuguri²⁵. Că produsele nu mai prezintă însușirile tehnice ale aceloră din secolul al IV-lea, că ele au devenit, cu timpul, mai puțin variate, aproape că nu are vreo importanță. Importantă este doar observația că arheologia a fost capabilă să furnizeze pînă în prezent suficiente date dovedind că încă în secolul al VI-lea se mai poate vorbi despre meșteșuguri și meșteșugari în cuprinsul Moldovei și Munteniei, dar nu este foarte sigur că la finele secolului următor se mai poate vorbi despre aceeași situație. După un suficient de mare număr de descoperiri s-ar părea că sintem chiar obligați să afirmăm că în secolul al VII-lea dispariția caracterului meșteșugăresc al producției de ceramică, de pildă, este un fapt consumat în rîndul populației autohtone, aceasta urmînd a *redescoperi*²⁶ meșteșugul amintit, ca și pe

²⁴ În aprecierea acestei situații nu trebuie neglijată și, deci, trecută cu vederea contribuția pe care o vor fi adus la cunoașterea produselor romane de către autohtoni importurile anterioare secolului al II-lea. În orice caz, este sigur că populația nord-dunăreană s-a dovedit receptivă la noutățile tehnice ale lumii romane și mai ales capabilă să le adapteze la nevoile ei.

²⁵ Unul dintre cele mai convingătoare argumente ce pot fi aduse în sprijinul acestei opinii este cel furnizat de cercetările din așezarea autohtonă de la Udești-Suceava (secolul al VI-lea) unde s-a descoperit un număr atît de mare de „lupe” de metal încît nu poate exista nici o îndoielă că în această așezare se practica pe scară destul de largă reducerea minereului și prelucrarea metalelor.

²⁶ Nu ni se pare imposibil să fi existat și unele excepții de la această situație, unele regiuni mai ferite de migratori și distrugerile provocate de aceștia putînd păstra tradiția unei activități specializate. În acest sens, credem că M. Comșa (*Sur l'origine et l'évolution de la civilisation de la*

altele, în secolele următoare. Dar, ca orice proces istoric, și acesta va presupune parcurgerea unor etape obligatorii, atât pe plan propriu-zis tehnic, cât și pe acela cronologic al extinderii și generalizării fenomenului, ultimul aspect prezentînd cea mai mare importanță în stabilirea premiselor economico-sociale ale apariției orașelor medievale. După părerea noastră, chiar și dăinuirea pînă în secolul al VI-lea a unor activități specializate în mijlocul populației autohtone constituie o dovadă a capacității acesteia de a se adapta la condițiile de viață create de apariția succesivă a migrațiilor la nordul Dunării. Lăsînd la o parte faptul că modul de viață al ultimilor era incompatibil cu înflorirea meșteșugurilor — activitate specifică unei populații sedentare —, prin deplasările repetate impuse de nevoia evitării loviturilor noilor veniți, populația nord-dunăreană nu mai dispunea nici ea de stabilitatea necesară continuării unor activități mai vechi, specializate. Ea a pierdut treptat din deprinderile căpătate cîndva, finele secolului al VII-lea constituind perioada în care consecințele acestui proces devin foarte clare.



În ciuda deosebirilor fundamentale și evidente dintre realitățile specifice teritoriului țării noastre în perioada de după secolul al III-lea și acelea ale teritoriului intrat într-o vreme în granițele și componența Imperiului roman de apus, încercarea de a face o analiză comparată a situației în care s-au aflat aceste teritorii în perioada de trecere de la antichitate la evul mediu poate evidenția, credem, unele elemente de reală utilitate în înțelegerea a numeroase și importante fenomene ce s-au manifestat în evul mediu.

Încă de la început se cere făcută o distincție netă între condițiile generale în care s-a petrecut dispariția autorității romane din cele două regiuni ce ne interesează și aceasta pentru motivul că respectivele condiții au avut consecințe durabile: în timp ce în apusul Europei a fost vorba de fapt doar de dispariția autorității centrale (și așa destul de neputincioasă încă de mai înainte în raporturile ei cu triburile germanice pătrunse în imperiu), autoritatea locală de tradiție romană continuînd să funcționeze (chiar dacă cu puteri sensibil împuținate), la nordul Dunării dispariția autorității romane s-a petrecut la toate nivelurile. Condiționată, evident, de o sumă de factori în a căror analiză n-ar fi indicat să intrăm aici, situația în care s-a dezvoltat, ulterior secolului al III-lea, societatea autohtonă nord-dunăreană a fost continuu agravată de ciocnirile violente și repetate a numeroase populații deosebite etnic, ceea ce, nu de puține ori, ducea la devastarea unor regiuni mai mult sau mai puțin întinse. Pe de altă parte, deși nici în Occident n-au lipsit ciocnirile de interese politice și militare dintre conducătorii diverselor triburi germanice, permanența acestui element germanic și conviețuirea lui cu cel romanizat au avut cu totul alt caracter decît raporturile dintre băștinași și migratori la nordul Dunării ²⁷.

population Romaine, et ensuite Protoroumaine, aux VI^e — X^e siècles sur le territoire de la Roumanie, în *Dacia*, N.S., XII, 1968, p. 365) este îndreptățită să presupună că adîncirea cercetărilor poate confirma ipoteza amintită. Oricum ar fi însă, astfel de cazuri nu pot fi decît izolate și fără o influență hotărîtoare asupra restului Munteniei și cu atât mai puțin al Moldovei.

²⁷ Nu trebuie uitat că chiar și legiurile germanice de după secolul al V-lea caută să introducă anume norme în această conviețuire, cel mai cunoscut și semnificativ exemplu constituindu-l *Lex Salica*.

Chiar și strîmtorarea vizibilă economică a populației Imperiului roman de apus, determinată de nevoia împroprietăririi germanilor stabiliți acolo, a prezentat cu totul alte aspecte decît pătrunderea violentă și distrugătoare la nordul Dunării a majorității triburilor migratoare. De altfel, și în legătură cu acest aspect este de făcut o remarcă nu de cea mai mică importanță: însuși caracterul raporturilor dintre băștinașii regiunilor în discuție și populațiile străine cu care au trebuit să conviețuiască a fost determinat de nivelul și felul specific de viață al celor din urmă. Viața sedentară a triburilor germanice în perioada anterioară pătrunderii lor în Imperiul de apus a imprimat acestei populații alte caracteristici decît o putea face nomadismul populațiilor ajunse succesiv la nordul Dunării.

Împrejurările în care s-a produs contactul triburilor germanice cu imperiul muribund de apus și cu civilizația romană de aici, diferite total de acelea în care populațiilor migratoare le-au devenit cunoscute resturile civilizației romane la nordul Dunării, au fost în măsură să ușureze continuitatea unei civilizații urbane în Occident. Chiar dacă diversele triburi germane stabilite în Gallia sau în alte părți ale imperiului n-au manifestat o pronunțată preferință pentru mediul urban, nici nu s-ar putea spune că ele au intervenit, cu urmări fatale, în viața orașelor²⁸. Dincoace, în teritoriul nord-dunărean, unde după secolul al III-lea nici vorbă nu mai putea fi de o civilizație urbană, succesiunea diversilor migratori și evenimente militare care însoțeau înlocuirea unui grup migrator de către altul nu au făcut decît să grăbească dispariția și a acelor resturi de cultură materială de tradiție urbană despre care se mai putea vorbi în secolul al IV-lea. Sub raportul efectelor asupra culturii materiale băștinașe, migrațiilor s-au dovedit a avea, astfel, un rol nivelator, de esență negativă.

Firește, s-ar putea duce mai departe compararea realităților din regiunile la care ne-am referit pînă acum și poate că înțelegerea evoluției lor deosebite în perioada de trecere de la antichitate la evul mediu n-ar avea decît de cîștigat. Noi socotim însă că elementele aduse pînă acum în discuție sînt suficiente pentru a explica de ce în Europa occidentală nu a fost necesară o ridicare din temelii a edificiului urban medieval, în timp ce la nordul Dunării totul a trebuit să fie luat de la început. Persistența, în Occident, a unei activități specializate, chiar și de volum și intensitate scăzute, n-a avut nevoie decît de un minim de condiții prielnice pentru a asigura baza necesară unei rapide înviorări a vieții urbane (secolele X—XI). În ce privește nordul Dunării, prelungirea pînă în secolul al XIII-lea a perioadei insecurității politice nu a făcut decît să îngreuneze procesul de înfiripare a bazei economice și sociale a viitoarei vieți orășenești, aici orașele medievale nemaifiind o moștenire primită de la antichitate, ci o creație cu totul nouă și sensibil întîrziată a evului mediu. „Redescoperirea” activităților specializate, generalizarea lor treptată la nivelul întregii societăți și constituirea nucleelor viitoarelor așezări urbane au fost aici fenomene și etape obligatorii, care au cerut un timp îndelungat și constituie tot atîtea elemente care se opun unei datări timpurii a culturii urbane românești.

În primele rînduri ale lucrării de față ațrăgeam atenția asupra faptului că, deși de primă importanță în studierea premiselor și stabilirea

²⁸ Chiar și faptul că administrația orășenească a fost lăsată în seama vechilor magistrați sau, în orice caz, a orășenilor dovedește că, în cel mai bun caz, nu poate fi vorba decît despre un dezinteres al germanilor față de orașe.

căilor de dezvoltare a orașelor medievale, criteriul economic nu poate fi și singurul. Revenind aici asupra acestei idei, o facem mai ales pentru a aminti că în Europa occidentală printre factorii care au contribuit într-o măsură importantă la asigurarea unei continuități de viață și cultură în vechile așezări urbane din epoca romană a fost și unul de natură esențialmente neeconomic, și anume biserica²⁹. Indiferent cât de nuanțată ar fi atitudinea lor față de importanța rolului jucat de biserică în această perioadă atât de controversată, unii învățați punind pe seama creștinismului chiar continuitatea urbană însăși în Occident³⁰, în momentul de față se pot cita cu greu excepții de la opinia potrivit căreia biserica nu numai că a preluat o parte din rolul autorității centrale până chiar în secolul al IX-lea, dar în foarte multe cazuri a avut inițiative care vizau direct ocrotirea orașelor și a locuitorilor lor³¹. Cum problema aceasta este mult mai complexă decât am putea-o schița în rândurile de față, nu ni se pare oportun să stăruim mai mult asupra ei și ne mulțumim cu precizarea că am invocat-o cu intenția expresă de a completa tabloul împrejurărilor care au făcut posibilă evoluția deosebită a Europei occidentale și, în plus, cu aceea de a sublinia nevoia aducerii în discuție a cât mai multor elemente capabile să contribuie la o mai completă analiză și a realităților noastre.

PROBLÈMES ACTUELS DE LA RECHERCHE DE L'HISTOIRE DE LA VILLE MÉDIÉVALE

RÉSUMÉ

L'histoire de la ville médiévale ne cesse jamais de représenter l'un des domaines les plus importants de la recherche européenne et, du point de vue de l'effort que les spécialistes déploient dernièrement, il nous semble digne d'être souligné que l'attention de ceux-ci est dirigée principalement vers la réalisation d'un *ensemble européen* de la vie urbaine médiévale. Afin d'obtenir cette image générale il nous semble nécessaire de connaître d'abord les particularités du développement des diverses régions de l'Europe, du point de vue économique, social et culturel, depuis la fin de l'antiquité jusqu'au moyen âge, c'est-à-dire pendant une période qui connaît des processus historiques préparant l'apparition de la vie urbaine du moyen âge.

En commençant une recherche systématique des conditions historiques dans lesquelles pouvaient apparaître les prémisses éloignées de la

²⁹ Tema aceasta este prezentă în aproape toate lucrările care au ca obiect analiza condițiilor în care se dezvoltă Europa occidentală în secolele IV—VI și chiar mai târziu. Chiar dacă este adevărat că în aprecierea rolului jucat de biserică, în sensul de instituție organizată, nu este necesar să se facă și o analiză a rolului pe care putea să-l joace creștinismul popular în împrejurările specifice ale trecerii de la antichitate la evul mediu în regiunile amintite, pentru teritoriul țării noastre o atare analiză nu poate să lipsească și avem convingerea că ea va putea furniza numeroase date care să servească tocmai problemei ce ne preocupă.

³⁰ J. Le Goff, *op. cit.*, p. 103.

³¹ Pentru observațiile foarte pertinente asupra naturii și evoluției raporturilor dintre biserică și orașe, cf. F. Merzbacher, *Die Bischofsstadt*, Köln-Opladen, 1961, passim; cf. și K. Böhrer, *loc. cit.*, p. 97 și urm.

vie urbaine dans les États féodaux roumains, l'auteur est obligé de constater que l'abandon, en 271 de n.è., de la Dacie par l'Empire romain a créé une situation complètement différente de celle que les territoires de l'Empire de l'occident connurent après la disparition de celui-ci. La succession ininterrompue de populations migratoires (dont la plupart possédaient un niveau culturel inférieur à celui de la population romanisée du nord du Danube) et l'insécurité créée par ces migrations (d'un caractère guerrier, que les sources écrites contemporaines ne cessent pas de souligner) ont contribué essentiellement à l'abaissement continu du niveau de la vie économique et culturelle de la population locale. Le résultat principal des conditions brièvement esquissées que la migration des peuples a créées pour la population locale qui habitait les territoires situés au nord du Danube fut la disparition presque complète, au sein de celle-ci, d'une activité économique spécialisée, fondée sur une expérience et une tradition romaines. Autrement dit, tandis que dans les territoires qui ont appartenu à l'Empire de l'occident, même après l'effondrement de celui-ci, n'a jamais cessé de se manifester une activité spécialisée dont les racines et la tradition doivent être cherchées dans l'époque du Bas-Empire (ce qui a contribué essentiellement à assurer une forte base sociale aux villes occidentales des X^e—XI^e siècles), les habitants des territoires situés au nord du Danube furent obligés de *redécouvrir* ces activités. A l'exception des régions situées sur la rive gauche du Danube, qui gardèrent des relations culturelles incessantes avec l'Empire byzantin, le reste des territoires qui devaient constituer plus tard les États féodaux roumains connurent, depuis le V^e jusqu'au VIII^e siècle une évidente régression économique. Et là où les fouilles archéologiques apportent un nombre toujours croissant de preuves permettant de considérer le IX^e siècle comme le début d'une nouvelle étape dans la vie économique et culturelle du peuple roumain, la reprise de migrations des peuples ne fait qu'éloigner encore pour une longue période le moment de la cristallisation de la vie urbaine médiévale du peuple roumain.

CERCETĂRI ARHEOLOGICE DE TEREN ÎN COMUNA VALEA SEACĂ, JUD. IAȘI

DE

V. MIHALACHE

Cercetările de suprafață începute încă din anul 1965 pe teritoriul comunei Valea Seacă au dus la descoperirea mai multor așezări aparținând atît epocii pietrei și metalelor, cît și culturii carpo-dacice. Dintre aceste așezări, cele mai multe se află pe raza satului Topile, situat la circa 3 km sud de comuna Valea Seacă *.

Din punct de vedere geografic, localitatea amintită este situată în partea de sud a podișului Fălticeniilor, care se termină la sud de Pașcani. Față de acest oraș comuna este așezată în partea de nord-nord-vest, la o distanță de numai 7 km și foarte aproape de arterele de circulație Pașcani-Suceava, la o altitudine de aproximativ 400 m (fig. 1).

Condițiile naturale favorabile de viață (pămîntul fertil, vînatul bogat, numeroasele izvoare de apă potabilă, precum și pîraiele lui Virlean și Ermolia, în jurul cărora se grupează așezările) au permis locuirea acestor microregiuni în diferite timpuri.

Cele mai vechi urme de locuire aparțin paleoliticului superior. Au fost descoperite pînă în prezent două asemenea așezări, în apropierea satului Topile.

Prima așezare, situată la circa 1 km vest de sat, pe „Dealul Catargii”¹ se întinde pe o suprafață de aproximativ 25 000 m². Au fost descoperite aici numeroase piese de silex de bună calitate, de culoare albăstruie sau alb-albăstruie (silex de Prut), precum și un număr mai mic de piese lucrate în roci locale, cum ar fi: șistul negru (zis de Audia), gresia silici-fiată cu glauconit, menilitul. Uneltele sînt îndeosebi de mărime mică și mijlocie, atîngînd în medie 3 — 5 cm lungime și aparțin următoarelor tipuri: lame neretușate, lame retușate cu retușe fine oblice, lame cu latura teșită abrupt (tip „à bord abattu”), vîrfuri de tip zis „La Gravette”,

* Mulțumesc și pe această cale lui Al. Păunescu, cercetător principal la Institutul de arheologie al Academiei, pentru indicațiile date în vederea redactării acestui articol.

¹ *Dealul Catargii*. Ca tipuri s-au găsit: 68 lame neretușate; 4 lame retușate parțial; 2 lame retușate (fin oblice); una lamă tip „à bord abattu”; 2 lame parțial denticulate fin; 3 burine; 17 gratoare; 9 nuclee fragmentare.

gratoare și burine (fig. 2/2, 4, 6, 7, 10, 13). De remarcat faptul că, dintre aceste piese, numărul cel mai mare îl reprezintă lamele neretușate și gratoarele. S-au găsit de asemenea și foarte multe resturi de prelucrare, precum și nuclee de formă prismatică, ceea ce dovedește că aceste unelte se prelucrau pe loc.

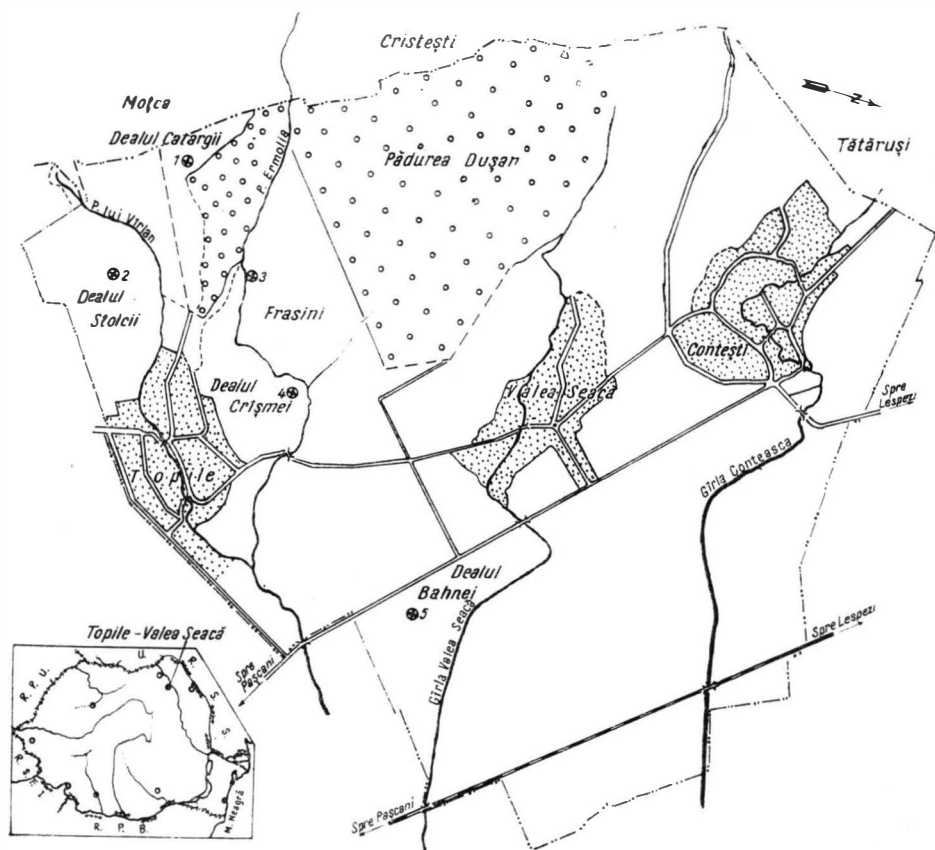


Fig. 1. — Harta cu punctele arheologice cercetate, situate pe teritoriul comunei Valea Seacă, satul Topile.

A doua așezare paleolitică a fost descoperită la circa 500 — 600 m sud-vest de satul Topile, pe „Dealul Stoicii”². De pe această așezare au fost culese mai puține piese decât din prima, lucrate din aceleași roci. Predomină piesele din silex de Prut. Atât prin mărimea, forma și tehnica de cioplire, ele sînt aproape identice celor de pe „Dealul Catargii”. Se disting și aici aceleași tipuri : lame gratoare, burine etc. (fig. 2/1, 3, 5, 8, 9, 11, 12).

² Dealul Stoicii. Ca tipuri s-au găsit : 88 lame neretușate (întregi și fragmentare); 2 lame retușate parțial cu retușe fine inverse; 2 lame retușate (cu retușe fine oblice); una lamă tip „à bord abattu”; 4 lame cu scobitură retușată; 2 burine; 7 gratoare; 6 nuclee. În afară de acestea, în ambele așezări paleolitice s-au mai descoperit următoarele tipuri de piese : 642 lame neretușate (întregi și fragmentare); 24 lame fin retușate; 5 lame cu scobitură; 35 lame tip „à bord abattu”; 3 lame trunchiate (drept sau oblic), retușate; 3 vîrfuri tip „La Gravette”; 77 gratoare; 62 nuclee.




Fig. 2. — Așezarea Dealul Catargii-Topile : 2, 4, 6, 7, 10, 13, piese de silex, gravettian final : 2, 6, gratoare duble ; 4, lamă tip „à bord abattu” ; 7, gratoare pe așchie masivă ; 10, lamă neretușată ; 13, virf de tip zis „La Gravette”. Așezarea Dealul Stoicii-Topile : 1, 3, 5, 8, 9, 11, 12, piese de silex, gravettian final : 1, 12, lame neretușate ; 3, 5, 9, gratoare ; 8, lamă neretușată ; 11, burin pe lamă.

Cît privește aria de răspîndire a acestei așezări, trebuie subliniat că este mai redusă în comparație cu prima, fiind extinsă pe numai circa 20 000 m².

Din punct de vedere tipologic, se poate afirma că materialul litic descoperit în aceste două așezări se încadrează în cultura gravettian-final. Menționăm că nu s-au descoperit resturi de oase.

Epoca pietrei șlefuite este prezentă prin două așezări, atribuite neoneoliticului, și anume culturii Cucuteni, faza A ³.

Prima așezare se află situată la circa 800—900 m în partea de nord-nord-vest a satului Topile, pe prima terasă de pe malul stîng al pîrului Ermolia, în locul numit „Frasini” ⁴, avînd o suprafață de aproximativ 15 000 m². S-au cules de la suprafață fragmente ceramice din pastă cărămizie, fragmente de figurine, fusaiole, precum și un număr mare de piese de silex de bună calitate, îndeosebi de culoare cenușie translucidă. Ca tipuri se disting: lame neretușate, lame cu retușe oblice, lame retușate cu o porțiune lustruită, lame trunchiate la ambele capete cu o porțiune lustruită, folosite ca piese componente pentru seceri, gratoare, străpungătoare, vîrfuri de săgeți (cele mai mici fiind de 1,35—5 cm) de formă triunghiulară sau triunghiular prelungă cu baza îndeosebi dreaptă (fig. 3/1—6). Aceste arme din piatră sînt lucrate în tehnica bifacială, avînd retușe fine (în poșghiță) pe ambele fețe. De asemenea s-au găsit fragmente de rișniță plată sau ușor alveolată din gresie, frecătoare, topoare de mină întregi și fragmentare, de formă rectangulară sau trapezoidală, confecționate din argilă marnoasă, percutoare etc.

Cea de-a doua așezare cucuteniană este situată la circa 600 m în partea de nord a satului Topile, pe locul numit „Dealul Crișmei” ⁵. Pe baza materialului cules de la suprafață, putem afirma că această așezare este mai puțin întinsă decît prima. S-au găsit fragmente de ceramică, unele pictate, tipice culturii Cucuteni, faza A, fusaiole (fig. 4/1—8, 11), precum și unelte de silex, identice prin materia primă și forma lor celor de pe „Frasini”.

Cultura carpo-dacică (sec. II—IV e.n.) este reprezentată printr-o singură așezare, aflată la aproximativ 2 km nord-nord-est de satul Topile, pe locul denumit de localnici „Dealul Bahnei” ⁶.

³ Vladimir Dumitrescu, în *Istoria României*, I, 1960, p. 60—70; idem, *Hăbășești*, București, 1967, p. 5 și urm.; idem, *Considerațiuni asupra problemei fazei finale a culturii Cucuteni-Tripolie*, în *Omagiul lui P. Constantinescu-Iași*.

⁴ *Frasini*. Ca tipuri s-au găsit: 14 topoare șlefuite; 7 percutoare; 44 gratoare; 5 străpungătoare; 8 lame retușate (cu retușe fine); 2 lame cu scobitură; 8 lame retușate (cu retușe fine oblice); 2 vîrfuri de suliță (fragmentare); 47 vîrfuri de săgeți; 2 fusaiole din lut și 5 fragmente de figurine.

⁵ *Dealul Crișmei*. Ca tipuri s-au găsit: 3 fusaiole din lut; un vas miniatură; un con miniatură din lut; o mărgică din lut; un gratoar; fragmente ceramice pictate. În afară de acestea, în ambele așezări neo-eneolitice s-au mai descoperit următoarele tipuri de piese: 165 topoare șlefuite (întregi și fragmentare); 88 vîrfuri de săgeată (întregi și fragmentare); 666 lame neretușate; 144 lame retușate; 33 lame retușate cu o porțiune lustruită; 135 gratoare; 19 piese cu scobitură; 31 străpungătoare; 16 nuclee.

⁶ *Dealul Bahnei*. În această așezare nu s-au găsit decît 2 fusaiole din lut, foarte multe fragmente de ceramică și oase.

Materialele culese de la suprafață atestă faptul că această așezare se întinde pe o suprafață de peste 30 000 m², avînd o formă prelungă și paralelă cu muchia dealului pe care se află așezarea. De aici s-au cules fragmente ceramice din pastă cenușie de bună calitate, unele cu decor, frag-



Fig. 3. — Așezarea Frasin-Topile : 1—6, piese de silex cucuteniere : 1—3, gratoare, 4, 5, străpungătoare ; 6, virf de săgeată.

mente de dolium, avînd decor ornamental în val, precum și fragmente de amfore, fusaiole de lut (fig. 4/9, 10, 12, 13), fragmente de chirpic, oase de animale, îndeosebi de cal, bou, porc.

Descoperirile arheologice amintite mai sus dovedesc că teritoriul aparținînd satului Topile a fost locuit încă din' pleistocenul superior. Nu este exclus ca viitoarele cercetări să ducă la identificarea altor așezări, aparținînd fie neoliticului timpuriu și mijlociu, fie epocii bronzului sau a primei epoci a fierului, fie epocii feudale, ceea ce va dovedi o continuitate de locuire în această microregiune, situată în partea de sud a podișului Sucevei.




Fig. 4. — Așezarea Cucuteni A de pe Dealul Crîșmei-Topile : 1—3, 5, fragmente ceramice pictate ; 4, fusaiolă ; 6, vas miniatură ; 7, 11, topoare plate șlefuite ; 8, mărghică de lut. Așezarea de pe Dealul Bahnei : 9, 10, 12, 13, fragmente ceramice din epoca migrației popoarelor (sec. III—IV e.n.).

RECHERCHES ARCHÉOLOGIQUES DE TERRAIN DANS LA COMMUNE DE VALEA SEACĂ, DÉPART. DE JASSY

RÉSUMÉ

Les recherches de terrain effectuées en 1965—1969 dans le village de Topile, commune de Valea Seacă, département de Jassy, ont abouti à la découverte de plusieurs stations appartenant au paléolithique supérieur (gravettien final), au néoénéolithique (civilisation de Cucuteni), phase A, ainsi qu'à la civilisation carpo-dacique (III^e—IV^e siècles de notre ère).

LÉGENDE DES FIGURES

Fig. 1. — Relevé des points archéologiques étudiés, situés sur le territoire de la commune de Valea Seacă, village de Topile.

Fig. 2. — Station de *Dealul Catargii*-Topile : 2, 4, 6, 7, 10, 13, pièces en silex gravettien final ; 2, 6, grattoirs doubles ; 4, lame type à bord abattu ; 7, grattoir sur éclat massif ; 10, lame non retouchée ; 13, pointe de type dit « La Gravette » ; station de *Dealul Stoicii*-Topile : 1, 3, 5, 8, 9, 11, 12, pièces en silex gravettien final ; 1, 12, lames non retouchées ; 3, 5, 9, grattoirs ; 8, lame non retouchée ; 11, burin sur lame.

Fig. 3. — Station de *Frasini*-Topile : 1—6, pièces en silex cucuténiennes ; 1—3, grattoirs, 4, 5, perçoir ; 6, pointe de flèche.

Fig. 4. — Station de Cucuteni A de *Dealul Crlșmei*-Topile ; 1—3, 5, fragments céramiques peints ; 4, fusaïoles ; 6, vase en miniature ; 7, 11, haches plates polies ; 8, perle en glaise ; station de *Dealul Bahnei* ; 9, 10, 12, 13, fragments céramiques de l'époque des migrations des peuples (III^e — IV^e siècles de n.è.).

DEPOZITUL DE OBIECTE DE BRONZ DE LA MIERCUREA-CIUC

DE

SZÉKELY ZOLTÁN

În vara anului 1966, în hotarul oraşului Miercurea-Ciuc (jud. Harghita), cu ocazia exploatării unei cariere de piatră, explozia a adus la suprafaţă un depozit de obiecte de bronz. Obiectele de bronz au fost adunate de pe o rază de 150 m de la locul exploziei.

Kerezi Andrei, membru al cercului muzeului din Miercurea-Ciuc, aflând de descoperire, a înştiinţat pe directorul Muzeului sus-amintit şi amîndoi, deplasîndu-se la faţa locului, au achiziţionat de la muncitori patru obiecte de bronz¹. Mai tîrziu au mai fost predate încă două piese.

Locul descoperirii se află la răsărit de oraş, pe panta nordică a unui deal, cunoscut sub denumirea de „Suta”. Terenul a fost cercetat de János Pál, directorul muzeului din Miercurea-Ciuc, dar în afară de obiectele adunate de muncitori nu s-au mai găsit altele. Nu s-au observat nici urme de aşezare, nici fragmentele vreunui vas în care să fi fost ascunse obiectele de bronz. Din inventarul acestui depozit fac parte patru celturi, o seceră, un vîrf de lance cu tub de înmănuşare şi o daltă. Obiectele se află în colecţia muzeului din Miercurea-Ciuc (nr. de inv. 277—281, 2174—2175).

DESCRIEREA OBIECTELOR

1. Celt cu secţiunea ovală şi cu toartă, din care lipseşte din vechi un mic fragment; corpul este înalt şi zvelt, cu gura dreaptă şi îngroşată; la partea opusă torţii are o ieşitură de la turnat în formă de cioc; tăişul este puţin lăţit şi drept. Tubul de înmănuşare este întărit pe feţele late cu benzi groase care pornesc de la muchiile tăişului, îngustîndu-se spre margine. Aceleaşi benzi întărite se găsesc şi pe părţile laterale. Prezintă urme de ciocănire de la finisare.

¹ Pe această cale mulţumesc colegului János Pál, directorul muzeului din Miercurea-Ciuc, pentru informaţiile date şi pentru cedarea spre publicare a acestui depozit.

Patină bună, verde închis. Pe laturile înguste ale celtului, cusătura de la turnat a fost ciocănită. Celtul a fost turnat în formă bivalvă, de

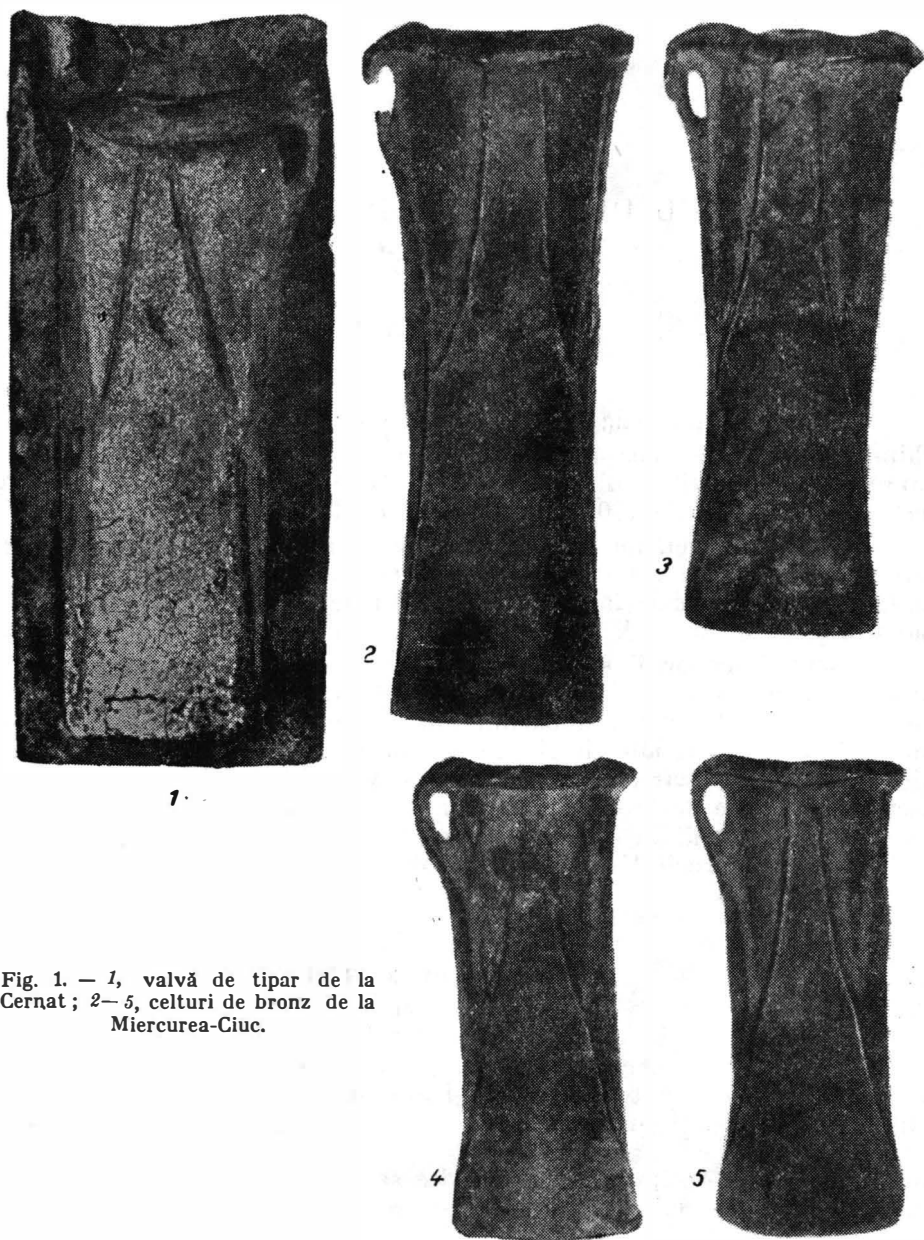


Fig. 1. — 1, valvă de tipar de la Cernat; 2—5, celturi de bronz de la Miercurea-Ciuc.

piatră sau din lut. Dimensiuni: lungimea 15,3 cm; diametrele interioare ale gurii $3 \times 2,5$ cm; adâncimea găurii de înmănușare 8 cm; lățimea tăișului 4,7 cm (nr. inv. 279) (fig. 1/2 și 3/4).

2. Celt de același tip, ceva mai mic, păstrat parțial; patină bună, verde închis. Dimensiuni: lungimea 13,6 cm; diametrele interioare ale gurii $3,3 \times 2,5$ cm, adâncimea găurii de înmănușare 6,5 cm, lățimea tăișului 5,4 cm (nr. inv. 2 174) (fig. 1/3 și 3/3).




Fig. 2. — Daltă, vîrf de lance și seceră de bronz de la Miercurea-Ciuc.

3. Celt de același tip, dar de mici dimensiuni. Patină bună, verde închis, care a fost îndepărtată în bună parte. Dimensiuni: lungimea 10,5 cm; diametrele interioare ale gurii $2,7 \times 2,3$ cm; adâncimea găurii de înmănușare 5,7 cm; lățimea tăișului 4,3 cm (nr. inv. 281) (fig. 3/2—2a).

4. Celt de același tip și de aceleași dimensiuni. Turnat probabil în același tipar; patina bună verde închis. Dimensiuni: lungimea 10,2 cm;

diametrele interioare ale gurii $2,7 \times 2,5$ cm; adâncimea găurii de înmănuşare 5,7 cm; lăţimea tăişului 4,2 cm (nr. inv. 280) (fig. 3/1).

5. Seceră mare cu cîrlig; lama este arcuită şi netedă pe dos. Marginea este puternic îngroşată, iar tăişul ciocănit. Piesa a fost turnată

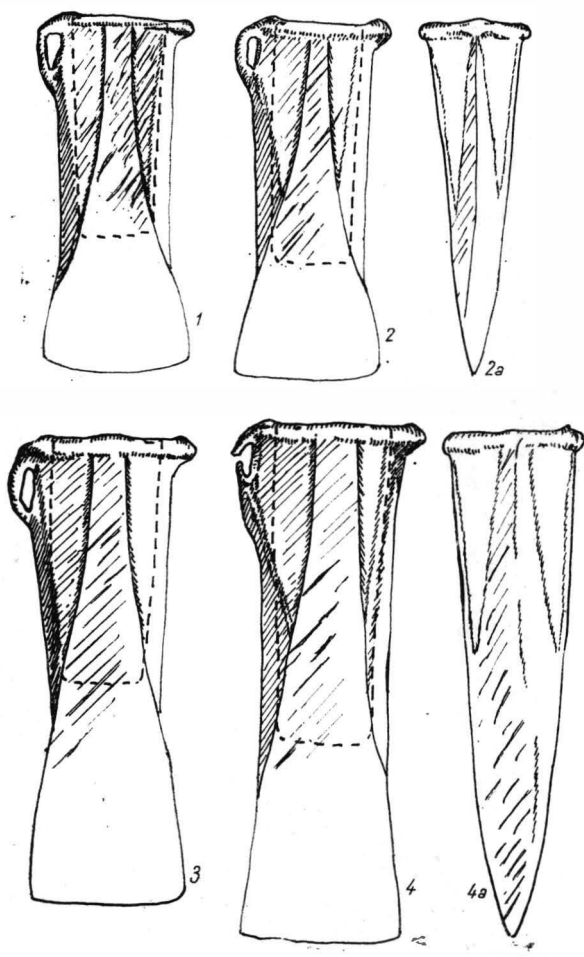


Fig. 3. — Celturi de bronz de la Miercurea-Ciuc.

într-un tipar monovalv. Lipsă din vechi vârful cîrligului. Vîrfurile lamei au fost rupte cu ocazia descoperirii. Patina este de culoare verde închis. Dimensiuni: lungimea spinării pe coardă 12,5 cm; lăţimea maximă a lamei 4,8 cm, iar în dreptul minierului 2,3 cm (nr. inv. 2 175) (fig. 2/3 şi 4/2).

6. Virf de lance. Lama este în formă de frunză, lăţindu-se spre tubul de înmănuşare. Nervură mediană puternică şi încadrată de două îngroşări care urmăresc forma lăncii. Marginile lamei sînt ciocănite. Tubul de înmănuşare are o gaură, ca lemnul să poată fi fixat cu un cui.

Piesa este acoperită cu o patină foarte bună, de culoare verde închis. Dimensiuni: lungimea maximă 17,7 cm; lăţimea maximă a tubului de fixare 1,6 cm (nr. inv. 278) (fig. 2/2 şi 4/1).

7. Daltă lucrată dintr-o bară cu secţiunea dreptunghiulară care se înmănuşează; un capăt este ascuţit şi îndoit, iar celălalt are secţiunea ovală

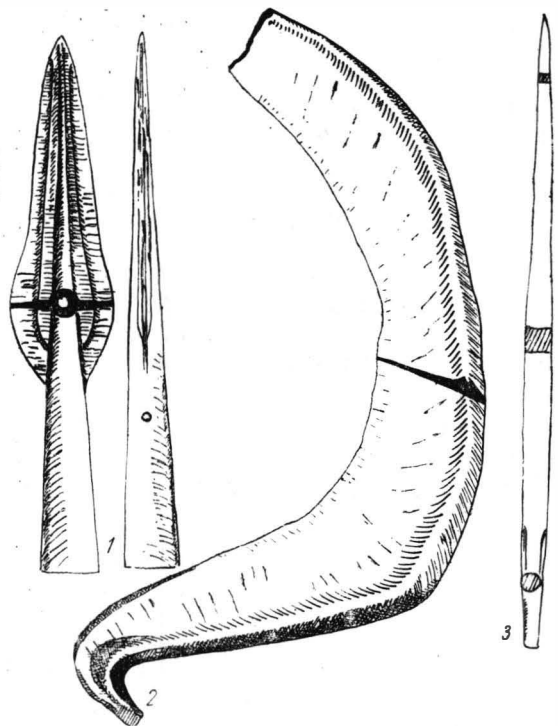


Fig. 4. — Vîrf de lance, seceră de bronz şi daltă de la Miercurea-Ciuc.

şi se termină cu două faţetări de daltă. Pe tot corpul se observă urme clare de ciocănire şi de pilire. Este acoperită cu o patină foarte bună de culoare verde închis. Dimensiuni: lungimea 21 cm, grosimea maximă 1,7 cm (nr. inv. 277) (fig. 2/1 şi 4/3).

Încadrarea cronologică a depozitului de bronz de la Miercurea-Ciuc se poate face pe baza analogiilor pe care le prezintă, mai ales celurile, cu alte descoperiri de depozite de bronzuri de pe teritoriul României. Celturile cu gura dreaptă şi îngroşată, cu corp înalt şi zvelt sînt cunoscute din inventarul depozitelor şi din descoperiri izolate din Transilvania, din R. P. Ungară şi din regiunile de dincolo de Carpaţi. Aria lor de răspîndire este mai mult în Transilvania şi aparţin tipului vechi transilvănean. Exemplarele de la Miercurea-Ciuc înfăţişează două variante. Prima variantă, decorată pe feţele laterale cu o bandă în relief mai lată (fig. 1/2—3), are analogii cu celturile din depozitul de la Uriul de Sus², Drajna

² M. Roska, în *ACMI*, 1930—1931, fig. 2/1; idem, *Repertorium*, p. 87, fig. 107/1.

de Jos ³, cu descoperirile răzlete de la Augustin ⁴, Drag ⁵ și Buciumi ⁶. Varianta a doua, cu banda în relief mai îngustă (fig. 1/4—5), are analogia cea mai perfectă în celțul nr. 27 din depozitul de la Drajna de Jos ⁷ și în cele de la Vădașd ⁸ și Rebrîșoara ⁹. Acest tip de celt se încadrează la sfîrșitul epocii bronzului și la începutul primei vîrste a fierului ¹⁰. Această încadrare se întemeiază pe o jumătate de valvă de tipar a acestui tip de celt, descoperită la Cernat (jud. Covasna), în cursul săpăturilor executate în anul 1963. Tiparul a fost descoperit într-o locuință și a fost însoțit de un material ceramic datat la sfîrșitul epocii bronzului (fig. 1/1).

Secera cu cîrlig subțiat și arcuit semicircular, cu lama lată și cu partea opusă tăișului îngroșată, apare deseori însoțită de culturile de tip vechi ardelean și este considerată ca originară din Transilvania ¹¹. Acest tip de seceră, însoțit de celțul de tip transilvănean, este cunoscut din depozitele de la Vădașd ¹², Țicud ¹³, Turia de Jos ¹⁴, iar în afară de briul Carpaților, din depozitele de la Drajna de Jos ¹⁵, de la Bazia Nouă ¹⁶ și Ilișeni ¹⁷.

Vîrfurile de lance în formă de frunză lobată, cu tub de înmănușare și cu nervuri în relief pe lamă, are o largă răspîndire nu numai în Transilvania, dar și în Ungaria și Cehoslovacia și datează de la sfîrșitul epocii bronzului și de la începutul epocii fierului. Așa sînt descoperirile din Transilvania, din depozitul de la Moci ¹⁸, din Ungaria din cultura cîmpurilor de urne ¹⁹, iar din Cehoslovacia din mormîntul de incinerare de la Čaka ²⁰. Acest tip de lance e considerat ca originar din Bazinul Carpatic ²¹. Dalta făcută din bară cu secțiunea de înmănușare pătrată se găsește mai rar în depozitele de obiecte de bronz.

Depozitul de la Miercurea-Ciuc face parte din grupa depozitelor de tip Uriu-Domănești și datează de la sfîrșitul epocii bronzului ²² (Br. D). Acest tip de depozite de bronzuri este atribuit purtătorilor culturii Wie-

³ *Inventaria Archaeologica. Dépôts de l'âge du bronze tardif*, 1966, R 15 d 25.

⁴ M. Roska, *Repertorium*, p. 29, fig. 23/1.

⁵ *Ibidem*, p. 71, fig. 75.

⁶ *Ibidem*, p. 303, fig. 362.

⁷ *Inventaria Archaeologica*, fasc. 2, R 15 d 27.

⁸ M. Roska, *op. cit.*, p. 295, fig. 354/1.

⁹ M. Rusu, *Depozitele de bronzuri de la Rebrîșoara*, în *Arheologia Moldovei*, II—III, 1964, fig. 2/6.

¹⁰ I. Nestor, *Der Stand ...*, p. 131; M. Petrescu-Dîmbovița, *Sfîrșitul epocii bronzului și începutul epocii fierului în Moldova*, în *SCIV*, IV, 1953, 3—4, p. 468.

¹¹ M. Roska, *Über die Herkunft der sog. Hackensicheln*, în *ESA*, vol. XII, 1938, p. 155; *idem*, *Repertorium*, p. 347.

¹² M. Roska, *Repertorium*, p. 295, fig. 354/2.

¹³ *Ibidem*, p. 176, fig. 209/15.

¹⁴ *Ibidem*, p. 21, fig. 12/2.

¹⁵ *Ibidem*, R 16/1.

¹⁶ M. Dinu și Gh. Coman, *Depozitul de bronz de la Bazia Nouă*, în *Arheologia Moldovei*, II—III, 1964, p. 472, fig. 1—2.

¹⁷ Gr. Foit, *Depozitul de obiecte de bronz de la Ilișeni*, în *Arheologia Moldovei*, II—III, 1964, p. 463, fig. 1.

¹⁸ M. Roska, *Repertorium*, p. 183, fig. 232/12.

¹⁹ E. Patek, *Die Urnensfelderkultur in Transdanubien*, 1968, pl. XCIII/6.

²⁰ A. Točík, I. Paulík, *Wysokum Mohyly v Čake*, în *SlovArch*, VIII, 1960, I, fig. 14/6.

²¹ M. Rusu, *op. cit.*, p. 244.

²² I. Nestor, *Die verzierten Streitäxte mit Nackenscheibe aus Westrumänien*, în *Marburger Studien*, 1938, p. 192; M. Rusu, *Die Verbreitung der Bronzehorter in Transsilvanien vom Ende der Bronzezeit in die mittlere Hallstattzeit*, în *Dacia*, N.S., VII, 1963, p. 180—183.

tenberg²³, și anume din faza târzie a acestei culturi²⁴. Ca o confirmare a datării noastre este și faptul că în apropierea locului de descoperire a depozitului au fost găsite resturi de așezări ale culturii Wietenberg²⁵. Resturi ale culturii Wietenberg au mai fost atestate în apropierea movilei „Suta” pe virful movilei „Köcsukland”, pe malul drept al Oltului, la „Băi” și pe locul numit „Capătul digului” (Gátvége), unde s-a găsit un vas cu torțile supraînălțate și prevăzute cu buton, împreună cu fragmente ceramice de tip Wietenberg²⁶. Faptul arată că aceste depozite aparțin sfârșitului epocii bronzului, în faza de trecere spre prima vîrstă a fierului, în culturile Wietenberg și Noua.

LE DÉPÔT D'OBJETS EN BRONZE DE MIERCUREA-CIUC

RÉSUMÉ

Au lieu dit «SUTA», situé aux environs de la ville de Miercurea-Ciuc (départ. de Harghita), on a trouvé par hasard dans une carrière, en 1966, un dépôt d'objets en bronze, qui se trouve dans la collection du musée de cette ville. L'inventaire est constitué de sept objets suivants : quatre haches à douille de type transylvain, une faucille à crochet, une lance et un ciseau.

Le dépôt appartient au groupe des dépôts de type Uriu-Domănești de la fin de l'âge du bronze (Br. D).

LÉGENDE DES FIGURES

Fig. 1. — 1, fragment de moule trouvé à Cernat; 2—5, haches à douille de Miercurea-Ciuc.

Fig. 2. — Ciseau, pointe de lance et faucille à crochet de Miercurea-Ciuc.

Fig. 3. — Haches à douille de Miercurea-Ciuc.

Fig. 4. — Pointe de lance, faucille à crochet et ciseau de Miercurea-Ciuc.

²³ K. Horedt, *Die Wietenberg Kultur*, în *Dacia*, N.S., IV, 1960, p. 107.

²⁴ M. Rusu, *op. cit.*, p. 183, n. 19.

²⁵ M. Roska, *Repertorium*, p. 61.

²⁶ Z. Székely, *Contribuții la dezvoltarea culturii Noua în sud-estul Transilvaniei*, în *Studii și comunicări*, 12, Muzeul Brukenthal, Sibiu, 1965, p. 23.

CONTRIBUȚII LA CUNOAȘTEREA CULTURII COȚOFENI ÎN NORD-ESTUL OLTENIEI

DE

GHEORGHE I. PETRE (GOVORA)

Cultura Coțofeni, răspândită în Oltenia, Banat și Transilvania, semnalată în ultimii doi ani și în Muntenia¹, se formează și se dezvoltă în perioada de tranziție de la sfârșitul epocii eneolitice la epoca bronzului, pe fondul culturilor Sălcuța, Petrești² și Gumelnița, precum și a elementelor complexului cultural Celei din sud-estul Olteniei³, cu participarea factorului sudic și a elementelor venite din culturile Baden-Pécel, Vučedol⁴ și Kostolac⁵.

În ceea ce privește complexul Coțofeni, s-au emis teorii de periodizare a fazelor componente. Astfel, în *Istoria României*, se stabilește deosebirea culturii decorată cu împunsături succesive (Furchenstichkeramik), aceasta constituind o fază mai târzie a culturii Coțofeni propriu-zisă, a cărei caracteristică o formează decorul pastilat (Linsenkeramik)⁶.

Cercetări recente făcute în nord-estul Olteniei documentează pătrunderea culturii ceramicii decorate prin împunsături succesive și în această zonă⁷. Cu această ocazie s-au formulat premise pentru o eventuală delimitare în această regiune și a unui orizont cronologic și cultural al culturii Coțofeni în punctele Căzănești și Ocele Mari⁸. Cercetări ulte-

¹ D. Berciu, *Contribuții la problemele neoliticului în România în lumina noilor cercetări*, București, 1961, p. 133.

² Cf. D. Berciu, în *Istoria României*, I, 1960, p. 81—82.

³ Cf. Vladimir Dumitrescu, *Cu privire la o recentă încercare de sinteză asupra cronologiei preistorice a Orientului Apropiat, a Mediteranei și a Europei*, în *SCIV*, 20, 1969, 1, p. 140.

⁴ Cf. D. Berciu, *op. cit.*, p. 81—82.

⁵ D. Berciu, *Zorile istoriei în Carpați și la Dunăre*, București, 1966, p. 135; V. Boroneanț, *Cultura Kostolac din Cuina Turcului*, în *SCIV*, 17, 1966, 2, p. 345.

⁶ D. Berciu, *Istoria României*, p. 80; I. Nestor, în același volum, p. 99.

⁷ *Istoria României*, 1960 (cap. redactat de I. Nestor), p. 100; D. Berciu, *Dacia*, N.S., VI, 1962, p. 387—391; același, *Zorile istoriei* . . . , p. 135; Gh. I. Petre, în *SCIV*, 1967, 4, p. 645—653.

⁸ Gh. I. Petre, *op. cit.*, p. 652.

rioare făcute la Ocele Mari, punctul Cosota, documentează și aici prezența ceramicii decorate cu împunsături succesive⁹.

Săpăturile efectuate în punctul Căzănești „Fabrica de cărămidă”, pentru scoaterea pământului necesar procesului de fabricație, urmărite și cercetate de noi timp de 7—8 ani, au scos la iveală mult material arheologic privind culturile Coțofeni și Glina III, precum și câteva unelte neolitice. Așezarea Coțofeni se află pe o terasă de ușoară înclinație nord-est—sud-vest și în vremuri vechi apa Oltului bătea în malurile ei. Este suprapusă de un strat Glina III și se găsește la o adâncime de 1,90 până la 2,40 m. De la o adâncime de 5 m s-au recoltat câteva unelte de silex și un tivid de os în stare bună, din epoca neolitică. Tot la această adâncime au apărut și câteva vetre cu arsură și cărbune. Materialul cules în decursul lucrărilor fabricii de cărămidă atît direct, din stratul de cultură, cît și din pământul aruncat, îl formează ceramica în stare fragmentară și uneltele de metal.

Ceramica este lucrată în tehnica obișnuită a culturii Coțofeni. Pasta este în amestec cu nisip și pietricele multe pînă la mărimea bobului de grîu, cu aspect zgrunțuros de culoare cărămizie-cenușie, neagră sau neagră-cărămizie.

Ca forme se disting: vase mari, cu toarta tubulară în bandă lată (fig. 1/1), vase cu gîtul înalt și buza ușor evazată (fig. 1/5), cu buza dreaptă (fig. 1/9) sau mult îngroșată (fig. 2/7) și vâscioare tronconice.

Tehnica folosită la ornamentarea vaselor constă din incizii și ornamente în relief. În tehnica inciziei, motivele ornamentale cele mai caracteristice sînt: benzile de linii oblice (fig. 1/8) sau benzi hașurate (fig. 1/3), incizii adînci orizontale paralele (fig. 2/7 și 1/9), incizii oblice scurte, asociate cu incizii liniare prelungite (fig. 1/2), incizii adînci dispuse neregulat (fig. 1/1) și creștături pe buza vaselor (fig. 2/7 și 1/9). Frecvent apare și motivul în căprior (fig. 1/4), ca element caracteristic al culturii Coțofeni.

Aceste motive ornamentale își găsesc asemănări în toată aria de răspîndire a culturii Coțofeni din Oltenia centrală¹⁰ și sudică¹¹, în special, și din celelalte regiuni amintite, în general. Decorul în benzi hașurate este bine cunoscut, ca și motivul în căprior¹².

Ornamentul în relief, frecvent și caracteristic în cultura Coțofeni, este cel pastilat sau „boabe de linte” aplicat pe corpul și pe toarta vasului, asociat cu motive incizate (fig. 1/2). Acest ornament apare în aria

⁹ Mai semnalăm așezări din această perioadă în municipiul Rm.-Vilcea, punctul Cetățuia, de unde s-au adunat fragmente ceramice decorate în tehnica împunsăturilor succesive, precum și în orașul Băile Govora, punctul Gătejești, de unde notăm un fragment de ceașcă cu buza evazată și decorată pe umăr cu linii incizate și dispuse paralel-orizontale (fig. 1/6). Ambele așezări sînt situate pe înălțimi.

¹⁰ D. Berciu, *Arheologia preistorică a Olteniei*, Craiova, 1939, p. 74—76.

¹¹ Semnalăm aici descoperirea unei așezări Coțofeni pe malul Dunării, în orașul Calafat satul Golenți. Așezarea se găsește pe înălțimea curburii lacului Golenți, la vest de biserica satului. De aici s-a recoltat în vara anului 1969 mult material ceramic decorat cu incizii și „boabe de linte”. Pe panta malului lacului s-a identificat și o așezare de tip Basarabi și Dridu (secolul al X-lea e.n.).

¹² D. Berciu, *op. cit.*, p. 81 și fig. 91/11, 92/1.

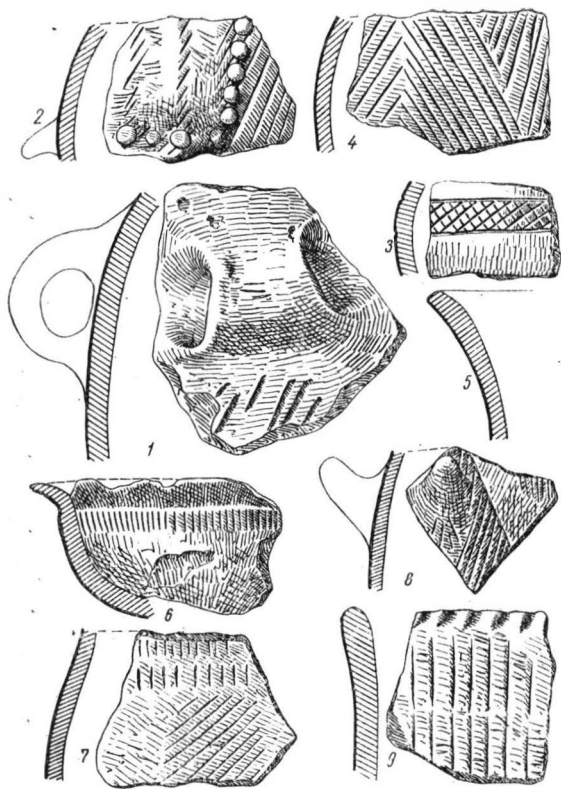


Fig. 1. — 1—5, 7—9, fragmente ceramice de la Căzânești; 6, de la Băile Govora-Gătejești.

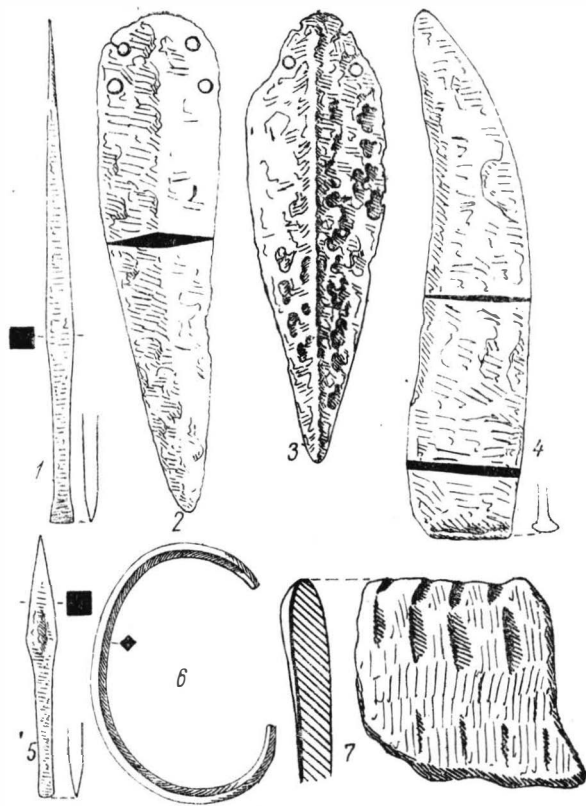


Fig. 2. — Căzânești. 1, 2, 4—6, unelte, arme și podoabe; 7, fragment ceramic; 3, lama de la Cucuteni.

culturii Coțofeni, dispus adesea neregulat pe corpul vasului¹³ sau reprezentat în șiruri oarecum simetrice, ca pe vasul de la Reci¹⁴.

Tot în tehnica ornamentală reliefată întâlnim și proeminențele neperforate, ușor prelungite și ascuțite (fig. 1/8). Acest motiv este întâlnit și în ornamentarea ceramicii din cultura Sălcuța¹⁵.

Grupa obiectelor din metal descoperite la Căzănești se compune din arme, unelte și podoabe. Din această grupă, dălțile au fost descoperite în stratul de cultură Coțofeni, iar pumnalele și brățara au fost culese din pământul aruncat, care include atît stratul Coțofeni cît și Glina III.

Lamele de pumnal sînt făcute din cupru. Una din piese este de formă triunghiulară cu baza arcuită, avînd o nervură mediană și patru găuri pentru fixarea niturilor (fig. 2/2). Măsoară 13 cm lungime și 3,2 cm lățime. Datorită nervurii mediane, secțiunea sa este romboidală. A doua piesă este o lamă de pumnal ușor curbată, care putea servi și ca seceră sau lamă de cuțit (fig. 2/4). Este mult mai aplatisată decît prima piesă și măsoară 14 cm în lungime și 3 cm pe partea maximă a lățimii. Partea opusă vârfului piesei este deformată prin lovire fie la execuția ei, fie în timpul folosirii. Lipsa găurilor de prins mînerul s-ar datora probabil și faptului că piesa a fost ruptă în timpul folosirii și bătută apoi în acea parte și refolosită. Minerul pumnalelor era făcut din lemn și prins cu nituri, pe care se aplicau garnituri de os lungi de vreo 10 cm, ornamentate cu proeminențe. Dintre aceste piese, multe erau desigur folosite și ca virfuri de lănci¹⁶.

Exemplele descrise sînt unicele piese în felul lor descoperite pînă în prezent în Oltenia de nord.

Condițiile în care au fost descoperite aceste lame de pumnal, în afară de faptul că au fost găsite în același loc cu dălțile de care va fi vorba mai jos și care sînt specifice culturii Coțofeni, ne fac să căutăm analogii în aria de răspîndire a acestor arme.

O clasificare a lamelor de pumnal o face D. Berciu în cele trei tipuri numite: a) „cu mîner îngust”, avînd analogii în zona stepelor nord-pontice, în grupul Nitra și cultura Otomani din Slovacia; b) „cu lamă triunghiulară și trei nituri”, descoperit la Ghizdaru, întâlnit și în aria Ezero-Cernavoda din Bulgaria, și tipul c) „cu patru nituri”, care se încadrează în seria celor răspîndite în mediul helladic vechi, ca la Zygoris, în mediul bronzului cicladic, și în Anatolia¹⁷. Pumnalul triunghiular cu baza lată este originar din sudul egeic¹⁸.

Asemenea piese erau folosite și de populația Troiei în faza intermediară a aramei, care a urmat neoliticului, și au fost atestate în stratul de distrugere a cetății între anii 2300—2200 î.e.n., cînd a surprins-o catastrofa¹⁹. Tot din acest strat ne sînt cunoscute și lamele de cuțit curbe, cu limbă la mîner și două găuri pentru fixarea niturilor²⁰.

¹³ *Ibidem*, p. 81 și fig. 86/1, 2; 93/6.

¹⁴ Z. Szekely, *Inceputul epocii bronzului în sud-estul Transilvaniei*, în *SCIV*, 1968, 3, p. 424, fig. 426.

¹⁵ D. Berciu, *Contribuții ...*, p. 283 și fig. 98/6.

¹⁶ Friedrich Matz, *Creta, Micene, Troia*, București, 1969, p. 561.

¹⁷ D. Berciu, *Săpăturile de la Crivăț*, în *SCIV*, 1966, 3.

¹⁸ *Ibidem*, p. 534 și fig. 1/2.

¹⁹ Fr. Matz, *op. cit.*, p. 52 și 54.

²⁰ H. Schliemann, *Atlas der Antiquités Troyennes*, Leipzig, Paris, 1874, p. 8, pl. 26, fig. 14/m.

Pe teritoriul României, deși nu se poate vorbi de o „epocă a cuprului”, totuși în perioada de tranziție sporește numărul pumnalelor de aramă, iar în tehnica ornamentării vaselor apare motivul „boabe de linte”²¹.

Exemplele de la Căzănești au întrucâtva asemănări cu lama de pumnal de la Ghizdaru, cu trei nituri și nervură mediană, descoperită în Complexul Cernavoda²² și mai puțin cu cea descoperită întâmplător la Crivăț, care este mai stilizată și are o nervură mediană lată²³. Tipologic, lama de pumnal cu patru găuri de la Căzănești (fig. 2/2) își găsește analogii și cu o lamă aproape identică descoperită pe teritoriul României în aria de răspândire a culturii Cucuteni, faza târzie. Lama de la Cucuteni este lucrată din cupru, are forma triunghiulară cu baza lată, arcuită și ușor prelungită, cu limbă la minier, are patru găuri de prins nituri, nervură centrală și măsoară 19,2 cm lungime și 6 cm lățime. A fost descoperită înainte de săpăturile lui H. Schmidt, în afara șanțului de apărare, împreună cu material ceramic Cucuteni, faza târzie²⁴.

Exemplele de la Ghizdaru, Crivăț și Cucuteni ar indica o contemporaneitate cel puțin parțială cu cele de la Căzănești, care se pot încadra în aria culturilor Coțofeni, Cernavoda, Cucuteni faza târzie.

Între obiectele descoperite împreună cu cele descrise mai sus amintim și două dălți lucrate din același material, patinate în verde și bine conservate. Primul exemplar are o lungime de 13 cm (fig. 2/1), iar al doilea de 7 cm (fig. 2/5). Tehnica de lucru este aceeași la ambele exemplare. Sînt bătute cu ciocanul și au o formă piramidală cu secțiunea pătrată, mai mult sau mai puțin ascuțite spre partea care se introduce în minierul de lemn și cu celălalt capăt aplatisat. Aceste unelte aveau desigur o dublă folosință: prelucrarea și ornamentarea lemnului sau ușoare despicări în întrebuintarea lor ca străpungătoare (sule) în prelucrarea pieilor de animale.

Piesele de cupru au fost descoperite în număr destul de mare în stratul aparținînd culturii Coțofeni de la Moldova Veche, Herculană²⁵ și Cuina Turcului²⁶, numite de autor sule, și au o tradiție mult mai veche, fiind semnalate în cultura Sălcuța, la Ostrovul Simian și Ostrovul Corbului²⁷. Atît dălțile cît și lamele de pumnal trebuie scotite sau ca piese de import, pătrunse prin intermediul schimburilor intertribale din mediul sudic egeo-anatolian²⁸, avîndu-se în vedere aportul cultural-etnic și legăturile multilaterale dintre Balcani și Anatolia²⁹, ori ca unelte prelucrate pe loc.

Cît privește brățara descoperită (fig. 2/6) în pămîntul aruncat din cele două straturi de cultură Coțofeni și Glina III, atribuirea ei uneia sau alteia dintre culturi este mai dificilă.

²¹ *Istoria României*, 1960 (cap. redactat de D. Berciu), p. 75.

²² Vezi D. Berciu și colaboratori, *Săpăturile de informare de la Gostinu și Ghizdaru*, în *Materiale*, VII, p. 293 și fig. 1/10.

²³ D. Berciu, *Săpăturile de la Crivăț*, în *SCIV*, 1966, 3, p. 529.

²⁴ H. Schmidt, *Cucuteni in der oberen Moldau*, Rumänien, 1932, p. 60 și pl. 30/1.

²⁵ P. Roman, săpături inedite.

²⁶ Ștefan Roman, *Elemente ale culturii Coțofeni la Cuina Turcului*, în *Revista muzeelor*, 5, 1967, p. 474.

²⁷ D. Berciu, *Arheologia preistorică a Olteniei* ..., p. 69 și fig. 80/1, 2.

²⁸ Idem, *Din istoria Dobrogei*, București, 1965, p. 58.

²⁹ Idem, *Două ancore de argilă și probleme în legătură cu cultura Coțofeni și Cernavoda în Dacia*, N.S., VI, 1962, p. 396.

Descoperirile arheologice din ultimul timp, privind perioadele de sfârșit ale culturilor neolitice și faza de tranziție spre epoca bronzului, precum și începutul epocii bronzului din partea nordică a Olteniei, ca și relatările din prezenta expunere fac să conchidem că această regiune se încadrează în succesiunea cronologică și culturală documentată la Dunărea de jos ³⁰.

În ceea ce privește cultura Coțofeni (Linsenkeramik) și cultura ceramicii decorate cu împunsături succesive (Furchenstichkeramik), în urma descoperirilor recente se conturează clar documentarea lor în nordul Olteniei. Cultura Coțofeni este suprapusă stratigrafic de cultura Glina, așa cum rezultă din observațiile săpăturilor efectuate la Căzănești.

Ipoteza unei contemporaneități, cel puțin parțiale, între cultura ceramicii decorate cu împunsături succesive și Glina III nu pare exclusă. Cercetările de teren ne-au permis să conchidem că în nordul Olteniei avem de-a face cu complexe închise ale fazei târzii Coțofeni, fără amestecuri de materiale din culturi sau epoci deosebite, cum s-a documentat în punctele Birsești, Bunești ³¹ și Băile Govora ³², dar în unele locuri cele două aspecte culturale Coțofeni faza târzie și Glina III apar amestecate, ca de exemplu la Govora-Sat, Ocnele Mari ³³ și Cozia Veche ³⁴.

Referitor la prezența culturii Glina III în nordul Olteniei ³⁵, ea apare fie suprapusă stratului Coțofeni de la Căzănești „Fabrica de cărămidă”, fie în așezări peste care se suprapune cultura Verbicioara, ca la Birsești ³⁶ și poala dealului Chiciurla ³⁷, sau în complexe închise, fără amestecuri culturale ca la Mihăiești ³⁸, Govora-Băi, punctul Sanatoriul militar și Prundeni ³⁹.

În acest fel se poate preciza că zona nord-estică se încadrează structural în aria culturală generală a Olteniei de la sfârșitul neoliticului și începutul epocii bronzului, urmînd succesiv perioadele culturale: Sălcuța, Coțofeni, ceramica decorată cu împunsături succesive, Glina III, Verbicioara. Săpături sistematice vor putea clarifica în mai mare măsură problemele legate de perioada de trecere de la epoca neolitică la epoca bronzului în această regiune.

CONTRIBUTION À LA CONNAISSANCE DE LA CIVILISATION DE COȚOFENI AU NORD-EST DE L'OLTÉNIE

L'auteur apporte certaines contributions à la connaissance de la civilisation de Coțofeni de la région nord-est de l'Olténie par la découverte de cette civilisation au lieu-dit Căzănești (départ. de Vâlcea). Les maté-

³⁰ D. Berciu, *Contribuții ...*, p. 131.

³¹ Gh. Petre, *op. cit.*, p. 645 și 652.

³² Material arheologic inedit.

³³ Vezi Gh. Petre, *op. cit.*, p. 652.

³⁴ Idem. Descoperire inedită de unde autorul a cules fragmente ceramice Glina III, iar prof. D. Berciu ne informează că a cules fragmente ceramice Coțofeni.

³⁵ *Istoria României* (cap. redactat de I. Nestor), p. 100.

³⁶ Gh. Petre, așezare inedită.

³⁷ Aici am făcut un sondaj sub conducerea prof. D. Berciu.

³⁸ Vezi Gh. Petre, *op. cit.*, p. 652.

³⁹ Gh. Petre, așezări inedite.

riaux archéologiques sont composés de céramique, d'outils, d'armes et de parures. La céramique est modelée suivant la technique habituelle de la civilisation de Coțofeni, le décor des vases étant formé d'incisions et d'ornements en relief dont le motif caractéristique est celui à pastilles ou en lentilles (Linsenkeramik).

Parmi les pièces métalliques, les lames de poignard en cuivre sont connues dans les complexes cultures de Cucuteni, phase tardive, de Cernavoda et de Coțofeni, de même les ciseaux, en même métal, sont fréquents dans l'aire de diffusion de la civilisation de Coțofeni.

La civilisation de Coțofeni se trouve superposée stratigraphiquement à la civilisation Glina III, s'encadrant ainsi structuralement dans la succession chronologique et culturelle documentée dans toute l'aire de diffusion de cette civilisation.

LÉGENDE DES FIGURES

Fig. 1. — 1—5, 7—9, fragments céramiques de Căzănești ; 6, de Băile Govora—Gătejești.

Fig. 2. — Căzănești, 1, 2, 4—6, outils, armes et parures ; 7, fragment céramique ; 3, lame de Cucuteni.

CAP DE MARMURĂ AL LUI THANATOS DESCOPERIT LA OSTROV

DE
ANDREI ARICESCU

Printre cele mai valoroase monumente sculpturale descoperite în ultimii ani în Dobrogea, se numără și capul unei statui de marmură, care îl reprezenta, după toate aparențele, pe Thanatos¹. Fragmentul de statuie a fost găsit în anul 1962, pe teritoriul comunei Ostrov (jud. Constanța), cu prilejul unor excavații făcute în nisipul de pe malul drept al Dunării², în apropiere de Durostorum.³ Zona respectivă, de lângă granița cu R.P. Bulgaria, pare să fi cuprins una din necropolele vechiului oraș, după cum o arată și alte descoperiri cu caracter funerar⁴.

Capul este înalt de 26,5 cm, avînd mărimea aproape naturală (fig. 1). Înfățișează un tînăr cu trăsături aproape feminine: gîtul plin, bărbia rotunjită, buzele cărnoase. Ochii mari, alungiți, sînt închiși, alipirea pleoapelor fiind redată printr-o linie orizontală, la mijlocul globului ocular. Chipul exprimă un aer de tristețe blindă, de liniște adîncă. Pieptănătura tinerească este formată din bucle libere, care pornesc dintr-un nod aflat în creștet și se despart în două la mijlocul frunții, parțial acoperită, coborînd lateral și în spate pînă spre umeri. În spate, buclele sînt abia schițate (fig. 1/b). Sculptura a fost grav avariata: nodul din creștet, nasul și în parte gura sînt rupte din vechime. Capul era înclinat forțat spre umărul stîng. Această poziție, modul în care sînt reprezentați ochii închiși, atmosfera de repaus total degajată de chipul tînărului ne permit să recunoaștem în sculptura pe care o prezentăm pe Thanatos⁵.

¹ O notă despre această descoperire: A. Aricescu, *Testa frammentaria di Thanatos (?) da Ostrov*, în *Fasti Archaeologici*, XVIII—XIX, 1963—1964 (1968), nr. 4 825 și pi. XXV/82. I. Miclea, în albumul *Romania antiqua*, București, 1969, la nr. 116, dă fotografia sculpturii, cu legenda eronată, datorită unei greșite informații: „Portret de femeie. Marmură. Sec. II—III”.

² În *Fasti Archaeologici* a apărut din greșeală: „sulla riva sinistra del Danubio”.

³ Monumentul se află în Muzeul de arheologie din Constanța, sub numărul de inventar 2 763.

⁴ A. Rădulescu, *Elmi bronzii di Ostrov*, în *Dacia*, N.S., VII, 1963, p. 535—551, unde sînt publicate materiale provenind din această necropolă, datînd din secolul al II-lea e.n. Aceeași proveniență par să o aibă și cîteva piese publicate de I. I. Russu, *Monumente sculpturale din Durostorum*, în *AISC*, Cluj, III, 1936—1939, p. 174—199.

⁵ Aduc mulțumiri pe această cale d-nei Gabriella Bordenache pentru sprijinul acordat.

Astfel de reprezentări ale lui Thanatos sînt de tradiție greacă și pentru sculptura de la Ostrov găsim o bună analogie într-o statuie din Muzeul Vaticanului⁶. Aceasta îl reprezintă pe Thanatos sub chipul unui tînar cu capul înclinat pe umărul stîng și cu ochii închiși, care se spri-



Fig. 1a, b — Ostrov. Thanatos. Sculptură în marmură.

jină pe un trunchi, ținînd în dreapta o făclie cu flacăra în jos. Expresia feții și tratarea ochilor sînt foarte apropiate de cele ale capului de la Ostrov. Dar analogie găsim chiar la Durostorum, unde, mai de mult, a fost descoperit un fragment dintr-o statueta de Eros funerar⁷ (poate tot Thanatos?). Capul statuetei este înclinat spre stînga, iar ochii închiși sugerează seninătate și liniște. S-ar mai putea face încă numeroase analogii, mai ales că reprezentările lui Thanatos se pot confunda destul de lesne cu cele atribuite lui Hypnos, lui Eros funerar sau altfel denumite. Astfel, o statuie aflată la Oxford, atribuită unui Geniu funebru⁸ (deci tot lui Thanatos), reprezintă un tînar în picioare, dormind cu capul aplecat pe umărul stîng și rezemîndu-se pe o faclă întoarsă în jos. Sînt numeroase sculpturile, statui sau reliefuri, ce-l reprezintă pe Eros dormind⁹, el putînd avea fie rolul lui Thanatos, fie pe cel al lui Hypnos. Trebuie

⁶ G. Lippold, *Die Skulpturen des Vatikanischen Museums*, Berlin, 1956, III, 2, p. 256, nr. 33 și pl. 117—118.

⁷ I. I. Russu, *op. cit.*, p. 178, nr. 5, fig. 5.

⁸ F. de Clarac, *Musée de sculpture antique et moderne*, Paris, 1836—1837, IV, pl. 650 B, nr. 1504 A.

⁹ *Ibidem*, pl. 643, 644, 644 A, 644 B.

amintit în această categorie și un relief descoperit încă de mult la Constanța¹⁰: Se pare că între Eros funerar, apărut încă din arta greacă, dar care se răspîndește în epoca imperială romană, mai ales în figurația sarcofagelor, și zeul iubirii nu există decît o legătură de formă exterioară¹¹, așa că primul se confundă în fond ca geniu al morții cu Thanatos și de aceea reprezentările le sînt atît de asemănătoare. De altfel, Thanatos nu avea un mit propriu-zis, cele cîteva legende în care apare ca personaj principal nefiind decît niște creații populare plăsmuite în afara sistemului mitic¹². Încă din epoca elenistică, dar mai ales la romani, Thanatos apare ca un tînăr blind și trist¹³. Așadar, capul lui Thanatos descoperit la Ostrov se încadrează, din acest punct de vedere, printre lucrările artistice de epocă romană, care păstrează tradiția elenistică, așa cum se caracterizează, în general, arta din această parte a imperiului¹⁴.

În ceea ce privește realizarea artistică a sculpturii, se constată o destul de mare finețe a lucrului. Execuția părului în bucle delicate, fără utilizarea trepanului, dăltuirea cu sobrietate a suprafeței figurii, fără a se încerca obținerea unor efecte de luminozitate prin lustruire și, în general, aspectul îngrijit și fără artificii al lucrării, ca și mărimea la care a fost executată conduc la datarea capului de la Ostrov în prima jumătate a veacului al II-lea e.n., poate în vremea lui Hadrian. Calitatea execuției, ca și legăturile, atît tematice cît și formale, cu arta greacă confirmă încă o dată nivelul ridicat al meșterilor și strînsele legături cu lumea greco-orientală.

În afară de valoarea artistică demnă de subliniat, ceea ce întărește afirmația că la Durostorum se face simțită o puternică dezvoltare culturală în epoca romană¹⁵, însemnătatea capului de marmură al lui Thanatos descoperit la Ostrov constă și în aceea că el se numără printre cele mai timpurii sculpturi descoperite pînă acum la Durostorum și în împrejurimi¹⁶, datînd încă anterior ridicării așezării la rang de municipiu¹⁷, și chiar printre cele mai vechi sculpturi din întreaga Dobrogea romană.

¹⁰ Mina Pauker, *Un relief al zeului Hypnos găsit la Constanța*, în *Cronica numismatică și arheologică*, X, 100, 1934, p. 94—95 și pl. IV; G. Bordenache, în *Dacia*, N.S., VIII, 1964, p. 167, fig. 3.

¹¹ M. Collignon, *Mythologie figurée de la Grèce*, Paris, 1883, p. 168.

¹² P. Grimal, *Dictionnaire de la mythologie grecque et romaine*, ed. a III-a, Paris, 1963, p. 447.

¹³ M. Collignon, *op. cit.*, p. 282—284.

¹⁴ G. Bordenache, *Un nuovo ritratto di Faustina Minore*, în *Dacia*, N.S., VI, 1962, p. 489—495, unde se arată că Moesia Inferior făcea parte din zona orientală artistică, sub influența greacă.

¹⁵ *Ibidem*, unde se remarcă descoperirile artistice numeroase și de bună calitate de la Durostorum.

¹⁶ I. I. Russu, *op. cit.*; Gr. Florescu, *Monumenti antichi di Durostorum*, în *Dacia*, IX—X, 1941—1944, p. 427—430; G. Bordenache, *op. cit.* În toate aceste lucrări nu este publicată nici o sculptură care să fie anterioară mijlocului secolului al II-lea e.n.

¹⁷ Despre istoria orașului Durostorum, V. Pârvan, *Municipium Aurelium Durostorum*, în *Rivista di Filologia e Istruzione classica*, Torino, II, 3, 1924, p. 307—340.

TÊTE EN MARBRE DE THANATOS DÉCOUVERTE À OSTROV

RÉSUMÉ

En 1962, à Ostrov (départ. de Constanța), dans le voisinage de Durostorum, sur la rive droite du Danube, on a découvert une tête en marbre de grandeur presque nature (26,5 cm hauteur). Elle représente un jeune homme, avec la coiffure faite de boucles libres, qui partent d'un nœud situé au sommet de la tête, et se divisent au milieu du front en descendant jusqu'aux épaules. La tête inclinée vers l'épaule gauche, les yeux fermés, l'expression de douce tristesse, de tranquillité profonde, nous portent à reconnaître Thanatos.

La sculpture a été sérieusement avariée : le nœud du sommet, le nez et, partiellement, la bouche sont détruits. L'œuvre a été exécutée avec beaucoup de finesse. Les cheveux, à boucles délicates, sculptées sans utiliser le trépan, la réalisation sobre de la surface du visage, sans chercher à obtenir des effets de luminosité par le polissage, conduisent à placer cette pièce dans la première moitié du II^e siècle de notre ère. La thématique et la forme situent la sculpture parmi les œuvres artistiques d'époque romaine qui gardent les traditions grecques. La tête de Thanatos d'Ostrov est un des plus anciens monuments sculpturaux de la Dobroudja romaine, découverts jusqu'à présent.

LÉGENDE DES FIGURES

Fig. 1_{a,b} — Ostrov. *Thanatos*. Sculpture en marbre.

SĂPĂTURILE ARHEOLOGICE DIN REPUBLICA SOCIALISTĂ ROMÂNIA ÎN ANUL 1969

DE

DORIN POPESCU

Continuăm, ca în fiecare an, publicarea foarte sumară a rezultatelor săpăturilor arheologice din anul precedent, în ordine cronologică. În cazurile în care în același loc au fost descoperite resturi din epoci diferite, localitatea va fi menționată la problema pentru care au fost inițial întreprinse cercetările. La sfârșitul fiecărei note se indică numele instituțiilor și ale specialiștilor care au executat săpăturile.

Pentru mai multă precizie, notele au fost întocmite de responsabili săpăturilor sau de un membru al colectivului.

Fiecare cercetare este trecută și pe harta alăturată, cu numărul de ordine din această dare de seamă (fig. 1).

I. STUDIEREA VIEȚII OMULUI PE TERITORIUL REPUBLICII SOCIALISTE ROMÂNIA ÎNAINTE DE EPOCA LATÈNE

1. *Ripiceni* (jud. Botoșani). În vara anului 1969 s-au continuat cercetările în cunoscuta așezare Ripiceni-Izvor, descoperindu-se pe o suprafață de circa 800 m², la o adâncime cuprinsă între 8,50—10,40 m, bogate resturi de locuire (unelte de piatră, resturi faunistice) aparținând musterianului timpuriu (paleoliticului mijlociu, faza cea mai veche) (Institutul de arheologie, Al. Păunescu, în colaborare cu Muzeul județean Botoșani).

2. *Depresiunea Oaș* (jud. Satu-Mare). S-au făcut sonde de verificare la Orașu-Nou, Medieșu-Aurit și Călinești, cu care s-a încheiat o etapă în cercetarea paleoliticului din depresiunea Oaș (Institutul de arheologie, Maria Bitiri).

3. *Coșava* (com. Curtea, jud. Timiș). Au fost sondate noi puncte ale așezării din paleoliticul superior de aici, care se dovedește a fi foarte întinsă. S-a constatat cu acest prilej o concentrare de materiale arheologice în partea de nord-vest a dealului, deci un nou centru al acestei așezări (Institutul de arheologie, Fl. Mogoșanu).

4. *Românești* (com. Tomești, jud. Timiș). Au continuat săpăturile în așezarea din paleoliticul superior de pe terasa Dumbrăvița, pentru precizări stratigrafice și observații geo-cronologice (Institutul de arheologie, Fl. Mogoșanu).

5. *Bușag* (com. Tăuții-Măgherauș, municipiul Baia Mare, jud. Maramureș). S-au făcut sonde într-o așezare recent descoperită, la 11 km de Baia Mare, unde s-au identificat urme de

locuire ce aparțin culturii gravettiene (Institutul de arheologie, Maria Bitiri, în colaborare cu Muzeul din Baia Mare).

6. *Bicaz* (jud. Neamț). S-au făcut săpături restrinse în așezarea paleolitică de pe terasa Ciungi, unde s-au identificat două niveluri de locuire gravettiană (Institutul de arheologie, Maria Bitiri, în colaborare cu Muzeul din Bicaz).

7. *Lespezi* (com. Gîrleni, jud. Bacău). S-au făcut verificări stratigrafice și săpături de încheiere în așezarea din paleoliticul superior, cultura gravettiană (Institutul de arheologie, Maria Bitiri, în colaborare cu Muzeul județean Bacău, V. Căpitanu).

8. *Puricani* (or. Berești, com. Berești-Meria, jud. Galați). S-a săpat în punctul „Poarta Bizanului”, într-o așezare aparținând gravettianului oriental final (Institutul de arheologie, M. Brudiu, în colaborare cu Muzeul de istorie Galați).

9. *Mălușteni* (jud. Vaslui). S-au efectuat săpături în următoarele puncte : pe dealul Leaua lîngă lac, într-o așezare aparținând gravettianului oriental final ; stratul arheologic a fost în mare măsură denudat (Mălușteni I) ;

— Pe același deal, la 1 km nord de lac, se află o așezare tot din perioada gravettianului oriental final (Mălușteni II) ;

— Într-o așezare situată la nord-vest de pădurea Sturza, care aparține gravettianului oriental final. Se caracterizează prin microlitizarea mai avansată a materialului litic (Mălușteni III) ;

— La punctul „Stejarul lui Filiuță”, s-a săpat într-o așezare aparținând gravettianului, oriental final, mai bogată în material litic cu o microlitizare pronunțată (Mălușteni IV) (Institutul de arheologie, M. Brudiu, în colaborare cu Muzeul de istorie din Bîrlad, Eugenia Păpușoi).

10. *Cavadinești* (jud. Galați). S-au făcut săpături arheologice în punctul „Rîpa Plopului”, unde se află o așezare din etapa gravettianului oriental final (Institutul de arheologie, M. Brudiu, în colaborare cu Muzeul de istorie din Galați).

11. *Berești* (jud. Galați). La punctul „Dealul Taberei”, s-au făcut săpături arheologice într-o așezare aparținând gravettianului final, avînd un pronunțat caracter de microlitizare a uneltelor (Institutul de arheologie, M. Brudiu, în colaborare cu Muzeul de istorie din Galați).

12. *Perii Vadului* (com. Ileanda, jud. Sălaj). S-au făcut sondaje deasupra carierei vechi, prin care s-au identificat urme de locuire din paleoliticul superior (Institutul de arheologie, Maria Bitiri).

13. *Topile* (com. Valea Seacă, jud. Iași). În punctele „Dealul Catargiilor” și „Dealul Stoicii”, s-au descoperit două mari așezări aparținând gravettianului final (paleoliticul superior de sfîrșit). Materialul litic constă din unelte mărunte de silex : gratoare, burine, lame *à bord abattu*, virfuri de tip zis „La Gravette” etc. (Institutul de arheologie, Al. Păunescu).

14. *Trestiana* (com. Grivița, jud. Vaslui). S-au continuat săpăturile în așezarea neolitică de tip Criș, identificîndu-se încă patru locuințe. Dintre acestea, trei sînt de suprafață și aparțin nivelului II de locuire de aici, iar a patra, un semibordei, aparține nivelului I. Resturile de construcții, chirpici și vetre parțial distruse, sînt amestecate cu un bogat material ceramic. Acesta provine de la vase mari și mici, din pastă fină sau grosolană, decorate cu un ornament bogat și variat. S-au mai găsit și lame de silex și obsidiană (Muzeul din Bîrlad, Eugenia Păpușoi).

15. *Bernadea* (com. Bahnea, jud. Mureș). Au continuat cercetările în așezarea antică din teritoriul satului, descoperindu-se cîteva bordeie, ceramică, utilaj litic etc., aparținînd culturilor Criș, ceramicii liniare, Petrești, Wietenberg și Basarabi. Ultimei culturi îi aparțin și cîteva vetre portative și un complex ritual.

Pentru faza dacică de locuire a așezării, menționăm aflarea a două bordeie cu ceramică (inclusiv specia pictată cu motive geometrice), creuzete, obiecte de fier etc. (Institutul de istorie și arheologie Cluj, I. Glodariu, și Muzeul de istorie Cluj, N. Vlăsia).

16. *Almăjelu* (com. Vlădaia, jud. Mehedinți). S-a desfăcut o locuință aparținând culturii Sălcuța. Materialele aparținând culturii Vinča au fost amestecate, în timpul în care s-a făcut amenajarea terenului pentru locuința menționată mai sus, cu acelea ale culturii Sălcuța (Muzeul Olteniei, Craiova).

17. *Homojdia* (com. Curtea, jud. Timiș). S-au făcut o serie de sonde, descoperindu-se o așezare neolitică Vinča-Turdaș. Cercetările vor continua și în anii următori (Muzeul din Lugoj, Stratan Ioan).

18. *Sihleanu* (com. Scorțaru Nou, jud. Brăila). Continuându-se săpăturile din 1968, s-a lucrat în două sectoare : 1. așezarea neolitică aparținând culturii Boian II-Giulești și 2, necropola de incinerare feudal-timpurie, de tip Dridu.

În sectorul așezării Boian, s-au descoperit numeroase fragmente de vase tipice acestei culturi, unelte de silex și piatră. În sectorul necropolei feudale timpurii au fost descoperite alte 18 morminte, din care 17 de incinerare, cu oase calcinate depuse în urne sau direct pe fundul gropii, și unul de înhumare, cu scheletul așezat în poziție întinsă. În campaniile de săpături din 1968 și 1969 au fost descoperite 57 de morminte (Muzeul din Brăila, N. Harțuchi și F. Anastasiu).

19. *Oarfa de Sus* (jud. Maramureș). În punctul „Măgura”, s-a efectuat un sondaj de verificare într-o așezare din epoca neolitică, aparținând culturii Tisa. Au fost descoperite o mare cantitate de ceramică, unelte din piatră șlefuită și numeroase microlite din silex și obsidiană (Muzeul județean Maramureș-Baia Mare, Carol Kacsó).

20. *Glina* (jud. Ilfov). În decursul anului 1969 au fost reluate săpăturile arheologice în tell-ul de la Glina. Cu acest prilej s-au obținut precizări importante în ceea ce privește unele faze din evoluția culturilor Boian, Gumelnița și Glina III. Astfel, s-a lămurit că cel mai vechi nivel de locuire din vremea culturii Boian aparține fazei Vidra : al doilea nivel de locuire în Gumelnița (Gumelnița A) se subîmparte în alte două subniveluri de locuințe arse și, în fine, că stratul Glina III de pe acest loc este ilustrat prin trei niveluri de locuire, dintre care cel mai vechi corespunde începutului culturii Glina III. Dintre descoperirile mai importante menționăm o locuință de cult, care se remarcă prin obiecte de cult, precum și prin bogăția și varietatea materialului ceramic (Muzeul de istorie al R. S. România, Institutul de istorie și arheologie Iași, M. Petrescu-Dimbovița, și Institutul de arheologie, E. Comșa).

21. *Ghigoști* (com. Ștefan cel Mare, jud. Neamț). S-au executat săpături într-o așezare neolitică semnalată de C. Mătasă încă din 1937 și intrată în literatura de specialitate sub numele de Trudești. Stratul cel mai bogat de locuire aparține culturii Precucuteni II. Au mai fost descoperite materiale ceramice aparținând culturilor Criș și a ceramicii liniare cu note muzicale, precum și unele resturi sporadice din secolele IV-V e.n. (Institutul de arheologie, Silvia Marinescu-Bilcu).

22. *Vădastra* (jud. Olt). Săpăturile au fost efectuate în partea de sud-vest a Măgurii Fetel, dezvelindu-se complet o locuință de suprafață din faza Vădastra II, construită pe un teren nivelat. Sub locuință s-au găsit numeroase gropi din care s-a scos lut pentru oale și pentru lipit, o groapă de bucate și două cuptoare de ars oale, toate din faza Vădastra II (neolitic mijlociu). În partea de vest a locuinței, s-a găsit groapa unui bordei de mici dimensiuni, săpată parțial în groapa altui bordei din secolul al XVIII-lea, în care se aflau două cuptoare mari de copt pline. În partea de est a locuinței, săpăturile au tăiat groapa altui bordei din secolul al XVIII-lea (Institutul de arheologie, C. Mateescu).

23. *Radovanu* (jud. Ilfov). În 1969, în cursul săpăturilor de pe locul „La Muscalu”, s-a continuat dezvelirea citorva platforme de locuințe din așezarea corespunzătoare celui de-al doilea nivel al complexului din faza de tranziție de la cultura Boian la cultura Gumelnița. S-a făcut o nouă secțiune prin șanțul de apărare al așezării. Materialele descoperite îmbogățesc documentarea cu privire la caracteristicile fazei amintite (Institutul de arheologie, Eugen Comșa, în colaborare cu Muzeul din Oltenița).

24. *Suceveni* (jud. Galați). Săpături în continuare la punctul „Stoborâni”, într-o așezare neolitică specifică aspectului cultural Stoicani-Aldeni. Este vorba de o așezare întărită cu șanțuri de apărare, prima de acest fel din cadrul acestui aspect cultural. Până în prezent s-au descoperit trei platforme de locuințe neolitice, din chirpic ars, caracteristice culturii cucuteniene.

Pe lângă aceste urme materiale putem aminti vestigii arheologice aparținând primei epoci a fierului, caracteristice culturii Babadag, altele din epoca romană, din perioada de început a migrației popoarelor, secolele III—IV, urmele materiale a două bordeie din secolele X—XI, specifice culturii de tip Dridu, precum altele din perioadele feudalismului mijlociu și tirziu (Muzeul de istorie Galați, I. T. Dragomir și I. Limbidis).

25. *Ariușd* (com. Araci, jud. Covasna). S-au reluat în anul 1968 săpăturile în cunoscuta așezare de la Ariușd. S-a urmărit, în principal, problema stratigrafiei așezării, conținutul fiecărui nivel de locuire, pentru a se ajunge la o periodizare completă a acestei culturi.

În 1968 s-au făcut patru secțiuni cu caracter de sondaj pentru identificarea depunerilor și obținerea unor secțiuni complete. Dintre acestea una (A-a) a fost continuată și în 1969; totodată s-a început săparea unei suprafețe (E), începută numai de Fr. László în ultimul an al cercetărilor sale, situată în marginea de vest a așezării.

În cele două campanii s-a săpat până la cel de-al treilea nivel de locuire. S-a constatat că locuințele erau așezate pe terase amenajate; de la un nivel la altul de locuire se proceda la nivelări care ocoleau însă masele masive de chirpic. Un idol de tip ancoră, fragmentar, s-a găsit în nivelul III (în ordinea săpării) (Institutul de arheologie, I. Nestor, Eugenia Zaharia, în colaborare cu Muzeul din Sf. Gheorghe, Székely Zoltán).

26. *Topile* (com. Valea Seacă, jud. Iași). S-au întreprins săpături la locul numit „Dealul Crișmei”, într-o așezare Cucuteni A. Din păcate, așezarea a fost răvășită și mult distrusă de lucrările agricole. S-au identificat și degajat resturile unor locuințe de suprafață și ale unui șanț de apărare, al cărui traseu a fost precizat aproape în întregime (Institutul de arheologie, Vladimir Dumitrescu, Hortensia Dumitrescu și Silvia Marinescu-Bilcu).

27. *Ghelăiești* (com. Birgăuani, jud. Neamț). În campania anului 1969 au început săpăturile în așezarea neolitică pe dealul Nedeia, aflat la nord-est de sat. Au fost dezvelite trei locuințe de tip Cucuteni B și s-a identificat un nivel Cucuteni A. Așezarea este neobișnuit de mare, iar inventarul locuințelor deosebit de bogat în ceramică pictată. Au fost recoltate unelte din piatră și os, idoli antropomorfi inediți, idoli zoomorfi, greutăți și mărgelile din lut ars, vase întregi. În pământul viu, sub locuința nr. 1, s-a descoperit un altar portabil cu urme de pictură, spart și puternic ars, și două vase mici arse până la zgurificare, sparte probabil ritual și depuse într-un frumos vas pictat de factură Cucuteni A—B (Muzeul din Piatra-Neamț, Cucos Ștefan și Dan Monah, în colaborare cu Institutul de istorie și arheologie Iași, Anton Nițu).

28. *Ghindărești* (com. Horia, jud. Constanța). Cu prilejul periegezei făcute în luna iunie, s-au descoperit în punctul „Tunel” diverse materiale arheologice. Sondajele făcute în luna octombrie au precizat în acel punct așezări din mai multe epoci: eneolitică de tip Gumelnița din perioada de tranziție spre epoca bronzului, de la sfârșitul e pocii bronzului, din perioada hallstattiană timpurie și din epoca romană (Institutul de arheologie, Sebastian Morintz, în colaborare cu Muzeul din Oltenița, Done Șerbănescu).

29. *Oltenița-Renie* (jud. Ilfov). În 1969 s-a făcut o săpătură de verificare și de salvare în același timp, în locul denumit Renie, de la nord de Oltenița. S-au obținut noi materiale de tip Cernavoda I, precum și materiale care ilustrează un aspect de tranziție de la Cernavoda I la Cernavoda III, aspect pe care l-au denumit Oltenița-Renie II (Institutul de arheologie, Sebastian Morintz, în colaborare cu Muzeul din Oltenița, Barbu Ionescu și G. h. Trohani).

30. *Răcăciuni* (jud. Bacău). S-au continuat săpăturile în așezarea neolitică din punctul „Dealul vrăbiei”, descoperindu-se cu această ocazie un mormint ce aparține culturii Horodișteana.

Foltești. S-a efectuat un sondaj în așezarea din epoca bronzului de la punctul „Cetățuie” (Institutul de arheologie, Tudor Ersilia, în colaborare cu Muzeul județean din Bacău).

31. *Brăilița* (municipiul Brăila, jud. Brăila). S-au continuat săpăturile în necropola din perioada de tranziție de la epoca neolitică la epoca bronzului, dezvelindu-se încă 23 de morminte de înhumatie, cu schelete în poziție întinsă (unele având oasele acoperite cu ocră). Din 1955 și până în anul 1969 s-au descoperit 277 de morminte. O parte din mormintele descoperite în această campanie conțineau ca obiecte de inventar funerar, arme, unelte, podoabe etc., lucrate din piatră, din scoică spondylus, alabastru și marmură. Din punct de vedere cronologic, aceste morminte fac parte din prima etapă a necropolei și sînt, dacă nu ceva mai vechi, cel puțin contemporane cu cultura Cernavoda I (Muzeul din Brăila, N. Harțuchi și Fl. Anastasiu).

32. *Șimnicu de Jos* (oraș Craiova, jud. Dolj). Șanțul trasat în 1969 în așezarea din curtea Stațiunii experimentale agricole din localitate a secționat așezarea în partea unde au apărut materiale aparținînd perioadei de trecere de la neolitic la epoca bronzului, cultura Cernavoda III (Dobrotești). Materialele aparținînd culturii Criș sînt mai puțin reprezentative (Muzeul Olteniei, Craiova).

33. *Cristian* (jud. Brașov). Ca urmare a descoperirii intîmplătoare a unei cantități de fragmente ceramice și a unei fusaiole, s-a efectuat un sondaj între 22 septembrie și 5 octombrie 1969. În apropierea punctului respectiv s-a trasat un șanț unde au mai fost descoperite fragmente ceramice decorate cu linii incizate, creștături și împunsături cu unghia, ca și fragmente nedecorate aparținînd culturii Coțofeni. În două puncte, au apărut și două fragmente ceramice neolitice.

În aceeași localitate, în alt punct, cu ocazia săpării fundațiilor unui grup de case, s-au descoperit numeroase fragmente ceramice, databile în secolul al IV-lea e.n. Pe profilele fundațiilor s-au observat urmele a două locuințe de suprafață de care se leagă ceramica descoperită (Muzeul județean Brașov, M. Marcu).

34. *Zăbala* (jud. Covasna). La vest de comună se află movila denumită „Dealul Tătarilor”. Aici a fost descoperită o așezare de la începutul epocii bronzului și un cimitir de înhumatie din cultura Bielo Brdo. Au fost săpate opt morminte (Muzeul din Sf. Gheorghe, Z. Székely).

35. *Deușu* (com. Chinteni, jud. Cluj). Sondaj într-o așezare din epoca bronzului în locul numit „Lunga”. Așezarea aparține culturii Otomani (Otomani III) (Muzeul de istorie Cluj, Gh. Lazarovici).

36. *Sălcea* (jud. Bihor). În anul 1969 s-au continuat săpăturile începute în anul 1964, pentru dezvelirea așezării fortificate de pe „Dealul Vida”, aparținînd epocii bronzului, cultura Otomani. Cu ocazia săpăturilor din acest an s-a dezvelit ultimul sector al așezării și s-au descongestionat trei locuințe de suprafață de formă rectangulară, aparținînd nivelurilor 4—5 (faza Otomani II). Pe parcursul săpăturii a ieșit la iveală un bogat material ceramic aparținînd fazelor Otomani I și II, material ce a permis o nuanțare mai fină a fazelor respective ale acestei culturi. De asemenea, este de semnalat apariția unor mărgeli din scoici mediteraneene și a unor obiecte de bronz, care confirmă datările preconizate pînă în prezent (Muzeul județean din Oradea, I. Ordentlich și N. Chidioșan).

37. *Cehăluț* (com. Cehal, jud. Satu-Mare). Pe locul descoperirii unui mic depozit de bronz au fost trase cîteva secțiuni. Cu această ocazie s-a identificat o așezare a culturii Otomani, distrusă prin unele lucrări gospodărești. De asemenea, s-a tras o secțiune la punctul numit „Fințina tătarului”, identificîndu-se o așezare cu ceramică fragmentară de tip Suci de Sus. S-au mai descoperit două ace, unul cu capul răsucit și unul cu capul găurit și un obiect mic de bronz în formă de stea (Muzeul de istorie din Satu-Mare).

38. *Filtionești* (jud. Vrancea). Săpăturile efectuate în anul 1969 pe „Cetățuia” de la Mînăstioara-Filtionești au avut ca scop cercetarea mai amănunțită a resturilor de locuire situate pe pantele de sud-est. Cu acest prilej s-au confirmat observațiile din anii trecuți, referitoare la

amenajarea pantelor prin terasare, în vederea construirii locuințelor aparținând fazelor Monteoru I_{ca}—I_{cb}. De asemenea, s-a putut stabili că șanțul de apărare situat la piciorul pantei a aparținut cu certitudine etapei I a fazei Monteoru I_{ca}. Către sfârșitul aceleiași faze, șanțul a fost acoperit și s-a construit deasupra o locuință Monteoru I_{ca} (etapa a III-a) și apoi o colibă Monteoru I_{ca} (Institutul de istorie și arheologie din Iași, Marilena Florescu, în colaborare cu Muzeul de istorie Focșani, Aurora Ițcuș).

39. *Derșida* (com. Bobota, jud. Sălaj). Săpăturile au reluat cercetările întreprinse de Muzeul din Oradea, în cursul anilor 1963—1965, la punctul numit „Dealul lui Balotă”, în așezarea aparținând epocii bronzului — cultura Wietenberg.

Cercetările întreprinse în anul 1969 au confirmat existența a cinci niveluri succesive de locuire, care reprezintă de fapt evoluția așezării pe o mare durată de timp, evoluție care poate fi împărțită, pe baza ceramicii, în trei faze distincte.

Ceramica, foarte abundentă, înregistrează o evoluție completă de la forme primitive, grosolane, puțin ornamentate, la forme clasice, bine cunoscute, ornamentate cu spirale, caneluri, meandre etc. (Muzeul din Oradea, Nicolae Chidioșan, în colaborare cu Muzeul din Zalău, Vasile Lucăcel și Vasile Cherecheș).

40. *Pădurea Verde, Timișoara* (jud. Timiș). S-au efectuat patru sonde de 2 × 8 m fiecare, descoperindu-se fragmente ceramice datate între epoca bronzului și secolul X e.n. Într-un șanț s-a descoperit un mormânt de înhumatie, cu căniță la picioarele scheletului, o fusaioară în palma dreaptă, două fibule, cercei, colier din argint și bronz și mărgelă, datate toate în secolul al IV-lea e.n. (Muzeul Banatului, Ortansa Radu).

41. *Cindești* (jud. Vrancea). Avându-se în vedere importanțele descoperiri făcute în 1968 pe locul „Coasta Banului” din imediata vecinătate a „Cetățuiei”, cercetările din 1969 s-au concentrat numai în sectorul amintit mai sus. Cu acest prilej, s-au identificat încă 10 morminte de înhumatie, în cutie de piatră, cu ring de pietre sau în gropi simple, aparținând fazelor Monteoru I_{ca} și I_{cb} (Institutul de istorie și arheologie Iași, Marilena Florescu, în colaborare cu Muzeul de istorie Focșani, Aurora Ițcuș).

42. *Culciu Mare* (com. Culciu, jud. Satu-Mare). La marginea satului, lângă grajdurile C.A.P., s-a început dezvelirea unei așezări întinse de la sfârșitul epocii bronzului și începutul epocii fierului. A fost identificat un singur strat de cultură cu o grosime de 0,30 cm, care conținea vase, cești, aparținând culturii Suciu de Sus (toate fiind ornamentate), fragmente de ceramică și un vas mare tronconic cu gât cilindric aparținând culturii Gáva. Nu s-a găsit nici un obiect de bronz. Săpăturile vor continua. (Muzeul de istorie din Satu-Mare).

43. *Cicâu* (com. Mirăslău, jud. Alba). Cercetările arheologice s-au desfășurat în hotarul satului, în două puncte: pe dealul „Cetățele” și pe terasa numită „Săliște”.

În primul punct nu s-a găsit nici o urmă de cultură sau de fortificație. În cel de-al doilea punct au fost descoperite materiale din epoca bronzului și hallstattiană, precum și o așezare rurală din epoca romană (alături de ceramică romană s-a găsit și ceramică dacică, lucrată cu mîna). Au fost dezvelite de asemenea, două morminte „avare” (Institutul de istorie și arheologie, Cluj, Iudita Winkler, în colaborare cu Muzeul de istorie Aiud, Gh. Păiuș).

44. *Botoșana* (com. Botoșana, jud. Suceava). S-a continuat săpătura în sectorul „Grădina nărie”. Secțiunea trasată a scos la iveală material ceramic, fragmente osteologice și alte resturi de cultură materială din perioada de trecere de la epoca bronzului la cea a fierului (Muzeul din Suceava, Gr. Foiț).

45. *Lăpuș* (jud. Maramureș). S-au continuat săpăturile în necropola tumulară de aspect hallstattian timpuriu din punctul „Podanc”, cercetindu-se tumulul nr. 9 (T 9). Materialul arheologic descoperit (ceramică, piese de aur și bronz) confirmă încadrarea cronologică propusă și a prilejuit noi observații în legătură cu ritul de înmormîntare practicat.

La aproximativ 600 m nord de necropola tumulară, în punctul „Gruiul Tîrgului”, a fost descoperit un cimitir plan de incinerare cu morminte în urnă și groapă, care se încadrează tot în grupul hallstattian Lăpuș (Muzeul județean Maramureș-Baia Mare, Carol Kacsó).

46. *Susani* (com. Traian Vuia, jud. Timiș). Cercetările arheologice efectuate în 1969 au confirmat observațiile stratigrafice din anii trecuți, permițând definitivarea concluziilor cu privire la caracterul și funcționalitatea tumulului numit „Grămurada lui Ticu”, din partea de nord-est a satului. Materialul ceramic apărut are un aspect fragmentar și confirmă încadrarea cronologică a obiectivului în hallstattul timpuriu (Muzeul de istorie din Lugoj, Ioan Stratan, în colaborare cu Institutul de arheologie București, Al. Vulpe).

47. *Tășad* (jud. Bihor). La sud-est de satul Tășad, pe dealul „Cetățuia”, s-au întreprins în urma unei periegeze săpături arheologice pe platoul superior al dealului. Mare parte din platou a fost locuită încă din prima perioadă a fierului. Ceramica, obiectele de bronz descoperite aici datează această primă așezare în Ha A₁.

În porțiunea nord-vestică a dealului, peste așezarea hallstattiană se suprapune o așezare dacică, datată de ceramică, unelte și podoabe în secolele I—II e.n. S-a dezvelit în întregime și un bordei din această perioadă (Muzeul județean din Oradea, N. Chidioșan).

48. *Teiuș* (jud. Alba). Pe platoul „Cetățuia”, cunoscut prin cercetările anterioare (cf. K. Horedt, în *Materiale*, I, 1953, p. 738—814), au fost descoperite în octombrie 1969 un mormint de tip Noua, două morminte scitice de înhumare, un mormint de incinerare și câteva vase izolate din epoca hallstattiană (Institutul de istorie și arheologie din Cluj, Valentin Vasiliev).

49. *Merii Goala* (com. Vede, jud. Teleorman). A fost săpat un tumul în care s-a descoperit un mormint din prima epocă a fierului. S-au obținut date foarte prețioase asupra ritului și ritualului funerar (Institutul de arheologie, Em. Moscalu, în colaborare cu Muzeul din Roșiori de Vede).

50. *Sărăfel* (com. Șieu-Măgheruș, jud. Bistrița-Năsăud). Cu campania din 1969 s-au încheiat cercetările de pe „Cetatea” din hotarul satului. S-au făcut cu acest prilej observații de amănunt și precizări privind fortificația hallstattiană, cea dacică și amenajările din epoca romană (Universitatea „Babeș-Bolyai”, Cluj, H. Daicoviciu; Institutul de istorie și arheologie, Cluj, I. Glodariu; Muzeul de istorie Cluj, N. Vlăssă; Muzeul județean Bistrița-Năsăud, St. Dănilă).

51. *Enisala* (com. Sarichioi, jud. Tulcea). În luna septembrie s-a efectuat o săpătură de salvare în așezarea hallstattiană din punctul numit „La Palancă”. Stratul de cultură ilustrează faza Babadag III. În același loc s-au găsit urme de locuire din epoca romană și din perioada feudală timpurie (Institutul de arheologie, Sebastian Morintz, în colaborare cu Muzeul din Tulcea).

52. *Gădălin* (com. Jucu, jud. Cluj). Pe locul numit „Dealul Crucii”, au fost descoperite incidental între anii 1964—1967 trei (?) morminte scitice (cf. V. Wollmann, în *SCIV*, XX, 4, 1969). Prin sondajul din iulie 1969, a fost aflat un mormint de incinerare — distrus de lucrările agricole — care, după aspectul străchinii, poate data, eventual, în aceeași epocă cu mormintele amintite mai sus. (Institutul de istorie și arheologie, Cluj, Valentin Vasiliev).

53. *Cotnari* (jud. Iași). În 1969 săpăturile au avut ca obiectiv cercetarea structurii interioare a valului cetății traco-getice (secolele V—III î.e.n.) de pe înălțimea „Cătălina”. În acest scop cercetările au fost concentrate exclusiv pe latura de vest a cetății, afectând o suprafață de circa 1 800 m². Cu acest prilej s-a constatat că valul de pe această latură are o structură foarte completă, constând dintr-un ansamblu de ziduri dispuse longitudinal și transversal. Prin specificul său, descoperirea de la Cotnari din 1969 este unică pînă în prezent pe teritoriul României. Pentru prima dată s-a constatat un sistem de fundație foarte complex, destinat să asigure stabilitatea unui val pe o pantă mai mult sau mai puțin înclinată (Institutul de istorie și arheologie,

Iași; Institutul de arheologie, București; Muzeul de istorie a Republicii Socialiste România, București; Muzeul de istorie a Moldovei, Iași).

II. EPOCA LATÈNE ȘI CULTURA GETO-DACICĂ

54. *Zimnicea* (jud. Teleorman). S-a încheiat săpătura în secțiunea XVI de pe cetatea getică, începută în 1968. S-a lucrat în continuare în necropolă prin două secțiuni: în sectorul C 17, unde s-au descoperit un mormint de înhumăție din prima epocă a fierului, șase morminte de incinerăție în urnă, getice, și patru bordeie românești, secolul XIV. S-au executat de asemenea două secțiuni în sectorul C₁₀, unde au fost descoperite 19 morminte cu schelete chir-cite (bronz târziu), două morminte de înhumăție din prima epocă a fierului, 27 morminte getice dintre care 26 în urnă și unul cu oasele pe sol, cu inventar bogat constând din vase de metal, vîrfuri de lance și o amforă din Herakleea; cinci morminte cu cai, getice (Institutul de arheologie, Alexandrina D. Alexandrescu, Suzana Dimitriu și Mariana Chițescu, în colaborare cu Muzeul municipal de istorie Giurgiu, Gh. Rădulescu și M. Ionescu și cu Muzeul din Alexandria, Cornel Beda).

55. *Cetățeni* (jud. Argeș). Săpăturile arheologice din vara anului au prilejuit identificarea și cercetarea a trei complexe distincte:

1. Pe monticolul „Cetățuia”, pe locul actualului schit, a fost identificată și cercetată parțial o cetate dacică, cu ziduri de piatră nelegate cu mortar, datată, pe baza unor situații stratigrafice limpezi a materialului ceramic și mai ales numismatic, în secolul II î.e.n. și începutul secolului următor. În cadrul acestui complex a fost cercetat un turn interior de formă rectangulară și zidul de incintă.

2. La piciorul monticolului, pe platoul numit „Poiana tîrgului”, a fost cercetat un cimitir feudal cu morminte în general deranjate și fără inventar. În cuprinsul cimitirului a fost cercetat și un mormint cu lespezi de piatră, peste care s-a ridicat un tumul din pietre de rîu. Mormintul acesta, care deranja alte morminte, a fost datat, pe baza unei monede bizantine tăiate, în secolul al XIII-lea.

3. La circa 400 m est de cimitir a fost identificată așezarea medievală databilă, pe baza materialului ceramic, în secolele XIII—XIV. Locuirea feudală suprapune în acest loc un nivel de locuire dacic databil în secolele II-I î.e.n. (Muzeul de istorie al Republicii Socialiste România, L. Chițescu în colaborare cu Dinu V. Rosetti).

56. *Cepari* (jud. Bistrița-Năsăud). Sondaje de verificare în cimitirul celtic menționat de M. Roska în *Repertoriul* său din 1944. Descoperirea a șase noi morminte celtice de incinerăție în groapă, secolul III î.e.n. (Institutul de arheologie, Vlad Zirra).

57. *Flîntînele* (com. Matei, jud. Bistrița Năsăud). Între 21—24 octombrie 1967 au fost efectuate săpături de salvare în partea de hotar a satului, denumită „Dîmbu Popii”. Cu această ocazie au fost identificate opt morminte de incinerăție, cu inventar relativ bogat, compus din vase de tip celtic lucrate la roată și vase lucrate cu mîna, de tradiție hallstattiană, cu apucători etc. Inventarul metalic se compune din brățări, fibule de bronz și din fier, de asemenea de tip celtic. S-a aflat și o singură brățară dacică din argint, confecționată din bară torsionată.

Gropile mormintelor au o formă ovală alungită. Anterior datei de mai sus, tot aici au mai fost descoperite: o sabie cu teacă, un cuțit de luptă, toate din fier, și câteva obiecte mai mici din bronz.

Această importantă descoperire a dus la identificarea, la Flîntînele, a unei necropole dacico-celtice, fapt care a impus ca în cursul lunii octombrie 1969 să fie reluate săpăturile de la Flîntînele, într-un cadru mult mai mare, descoperindu-se în continuare alte zece morminte, dintre care două de înhumăție (Institutul de istorie și arheologie Cluj și Muzeul de istorie Bistrița, St. Dănilă).

58. *Piatra Craivii* (satul Craiva, com. Cricău, jud. Alba). S-au continuat săpăturile la cetatea dacică de aici, cercetările concentrându-se în trei puncte : terasa V „Sanctuar”, terasa IV „Balcon” și terasa I „Bănuț”.

La terasa V s-a terminat dezvelirea ei. Pe ultima parte a fost descoperit un strat compact de arsură căzut peste o podină fățuită. Au fost scoase la lumină câteva vase de lut, obiecte de uz casnic din fier și bronz, vîrfuri de săgeți, fibule și un frumos relief de bronz reprezentînd o meduză. A fost precizată cu această ocazie și o „rotondă” formată din 12 blocuri masive de stîncă nefasonată, dispuse semicircular la extremitatea alinamentului de tamburi descoperiți în săpăturile anterioare.

La terasa „Balcon” s-a început degajarea ei, descoperindu-se și aici alinamente de tamburi și arsură compactă. Ca materiale se semnalează fragmente ceramice diferite, fibule de fier și bronz, brățări, vîrfuri de săgeți și unelte agricole din fier.

La terasa „Bănuț” s-a lărgit vechia secțiune, materialul recoltat fiind redus ca număr și nesemnificativ.

În cadrul acestui șantier s-a efectuat și un sondaj pentru o mai completă precizare a unei așezări de tip Coțofeni aflată la locul numit „Sfredleasca”. Materialele scoase la iveală sînt reprezentate printr-o mare varietate de fragmente ceramice specifice și câteva vetre de foc. S-a stabilit că așezarea a avut un caracter pastoral sezonier (Muzeul județean Alba-Iulia, I. Berciu, Cloșca Băluț, I. Al. Aldea și V. Moga).

59. *Răcdău* (com. Horgești, jud. Bacău). Au continuat cercetările arheologice începute în anul 1968 în cetățuia geto-dacică, descoperindu-se o mare cantitate de ceramică și diverse obiecte de metal, piatră, os și sticlă. Stratul de cultură materială are o grosime de circa 1,80 m — 2 m, reprezentînd trei epoci istorice : epoca bronzului (cultura Monteoru), prima epocă a fierului și epoca geto-dacică (secolele I î.e.n. — I e.n.). A fost săpat în întregime un tumul din necropola geto-dacică, descoperindu-se un mormînt de incinerare al unei căpetenii geto-dacice avînd ca inventar resturile unei cămăși de zale, diferite piese de harnașament și ceramică (Muzeul județean din Bacău, Viorel Căpitanu și C. Buzdugan, în colaborare cu Muzeul din Roman, V. Ursachi).

60. *Bugeac* (jud. Constanța). Săpăturile arheologice din cimitirul II geto-dacic au continuat în cursul primăverii anului 1969. Au fost descoperite încă cinci morminte, astfel că numărul total al mormintelor descoperite pînă în prezent în acest cimitir este de 19. Ritul funerar constă exclusiv din incinerare. În afara celor două tipuri de morminte constatate anterior, s-a putut determina în această campanie existența unui al treilea tip, în care complexul funerar se compune din două părți distincte : un grup masiv de pietre, îngropate în adîncimi variabile și care indică mormîntul, iar la o oarecare distanță, pe același nivel, la baza grupului de pietre, urna și obiectele de ofrandă (M 15—18). A fost descoperită ceramică locală lucrată cu mîna, precum și ceramică gri lucrată la roată ; unele vase imită forme grecești : un crater și un oenochoe (M 17). Cea mai mare parte a obiectelor datează mormintele în secolul al IV-lea î.e.n. (Muzeul de arheologie Constanța, M. Irimia).

În punctul „Ceairul lui Marinciu”, pe malul lacului Bugeac, la aproximativ 4 km sud-vest de sat, s-au executat săpături de salvare în așezarea getică identificată în cursul perieghazelor efectuate la începutul anului 1969. S-a descoperit ceramică lucrată cu mîna, precum și ceramică gri și roșie lucrată la roată. Au fost descoperite trei fibule din secolul II e.n., precum și cinci monede romane, ultima datînd din timpul împăratului Hadrian. După materialul apărut în cursul săpăturilor, așezarea autohtonilor geți, aflați în curs de romanizare, se poate data foarte probabil în secolul al II-lea e.n. (Muzeul de arheologie din Constanța, C. Scorpan).

61. *Lăceni* (com. Orbeasca, jud. Teleorman). A fost săpat un tumul în care s-a găsit un mormînt geto-dacic, obținîndu-se date deosebit de importante asupra ritului și ritualului funerar.

În punctul „Clănița” s-a făcut un sondaj într-o așezare geto-dacică.

În punctul „La Pălimar” s-a săpat într-un sălaș hallstattian de proporții reduse. La

grajdurile C.A.P., acolo unde se găsiseră morminte din secolul IV e.n., s-a făcut un sondaj. A fost găsită o așezare aparținând culturii Gumelnița, cu un singur nivel de locuire; nu s-au mai descoperit alte morminte.

La Orbeasca de Sus s-a făcut un sondaj într-o așezare dacică (Institutul de arheologie, Em. Moscalu, în colaborare cu Muzeul din Alexandria, C. Beda).

62. *Pietroșani* (jud. Teleorman). A fost efectuat un sondaj de salvare într-un punct în care s-au descoperit, cu prilejul lucrărilor pentru plantarea viței de vie, mai multe morminte geto-dacice de incinerare. Nu au mai fost găsite alte morminte (Institutul de arheologie, Em. Moscalu, în colaborare cu Muzeul din Alexandria, C. Beda și C. Manda).

63. *Frățești* (jud. Ilfov). S-a efectuat un sondaj de informare într-o așezare geto-dacică cu un singur nivel de locuire, care suprapune o așezare aparținând culturii Tei (Institutul de arheologie, Em. Moscalu).

64. *Cantia* (com. Lipnița, jud. Constanța). S-a început săparea unei necropole geto-dacice de incinerare, ce datează din Latène-ul timpuriu. Au fost descoperite morminte ce documentează mai multe variante de ritual funerar (Institutul de arheologie, Em. Moscalu).

65. *Cetatea* (jud. Dolj). Sondaj în movila lui Salip, unde erau semnalate de C. S. Nicolescu-Plopșor resturi dintr-un mormint de epocă Latène. Rezultat negativ. Sondaj în așezarea de la „Ulmi”, la 200 m est de comună. Locuirea dacică din secolele II-I e.n. — I e.n. este suprapusă de o depunere de epocă romană, secolele II—III e.n. (Institutul de arheologie, Vlad Zirra).

66. *Grădiștea Muncelului-Fefe Albe* (com. Orăștioara de Sus, jud. Hunedoara). Au continuat cercetările pe terasa „Șesul cu brinză”, săpindu-se o parte a construcției din preajma sanctuarului și o porțiune dintr-un zid nou, numit D.

La construcția din preajma sanctuarului s-au cercetat aproape în întregime cele trei niveluri de locuire, descoperindu-se un bogat material arheologic: ceramică, obiecte de metal etc. Inventarul ceramic al nivelurilor I și II datează construcțiile de aici spre sfârșitul secolului al II-lea I e.n. și începutul celui următor (Institutul de istorie și arheologie Cluj, I. Glodariu, în colaborare cu Universitatea „Babeș-Bolyai”, Cluj, H. Daicoviciu; Muzeul de istorie Cluj, T. Soroceanu, și Muzeul județean Deva, Gh. Lazin).

67. *Btlea Doamnei* (Piatra-Neamț). S-a continuat cercetarea în cetatea dacică, efectuându-se săpături la secțiunea transversală, de pe versantul vestic al înălțimii, în scopul urmăririi stratigrafiei. În casele și secțiunile practicate pe laturile estice și nord-estice ale cetății, au apărut numeroase fragmente ceramice, vase întregibile, unelte și arme din fier. Afară de câteva fragmente ceramice feudale, majoritatea ceramicii este de factură dacică, din care se remarcă o căuie dacică lucrată la roată (Muzeul din Piatra-Neamț — Virgil Mihăilescu-Bîrliba și Aurel Buzilă, în colaborare cu Institutul de istorie și arheologie Iași, N. Gostar, Silviu Sanie).

68. *Ghelăești* (com. Blrgăuani, jud. Neamț). Săpături în continuare, de mici proporții, în așezarea bastarnă. Printre descoperiri se remarcă fragmentele mai multor „căței de vatră” tipici germanici (Institutul de arheologie, Mircea Babeș, în colaborare cu Muzeul de arheologie din Piatra-Neamț, V. Mihăilescu-Bîrliba).

În aceeași localitate, pe dealul Nedeia au fost întreprinse săpături într-o mare așezare Cucuteni (Institutul de istorie și arheologie Iași, A. Nițu, în colaborare cu Muzeul din Piatra-Neamț, St. Cucuș și D. Monah).

69. *Davideni* (com. Țibucani, jud. Neamț). Sondaj de informare efectuat pe locul de descoperire al colierului în formă de coroană, publicat în *Dacia*, XIII, de autorii săpăturii. În afara materialelor bastarne, au fost descoperite urme ale unor locuri datînd de la sfârșitul epocii bronzului (cultura Noua), din hallstattul timpuriu și tîrziu, din secolul al VI-lea e.n. și probabil din secolul X (cultura Dridu) (Institutul de arheologie, Mircea Babeș, în colaborare cu Muzeul din Tg.-Neamț, I. Untaru).

70. *Locusteni* (com. Daneți, jud. Dolj). S-au efectuat săpături de salvare într-oncro polă daco-romană, secolele II—III e.n. și s-au dezvelit 20 de morminte de incinerare. Săpăturile vor continua (Centrul de istorie al Academiei, Gh. Popilian, în colaborare cu Muzeul Olteniei, Craiova).

71. *Sltrciu* (com. Hotaru Crasnei, jud. Sălaj). Cercetările s-au efectuat pe dealul numit „Cetățeaua”, aflat la circa 5 km SE de centrul satului. S-au executat două secțiuni, una pe partea de nord a dealului, iar cealaltă pe latura de vest, ambele secțiuni pe terasele superioare ale dealului. Materialul provenit din cele două secțiuni, aproape exclusiv material ceramic arată că este vorba de o mică așezare dacică întărită, probabil contemporană cu Dacia romană (Institutul de istorie și arheologie Cluj, Eugen Chirilă, Muzeul din Zalău, Vasile Lucăcel și Ștefan Simoc).

72. *Șiria* (jud. Arad). În capătul estic al hotarului comunei, pe o pantă de deal, la locul numit „Jitei”, s-au salvat numeroase piese de ceramică cenușie lucrate la roată și altele din pastă grosolană, făcute cu mla, aparținând unei așezări dacice din secolele II—III e.n. În apropiere au fost distruse mai multe morminte de înhumare, databile prin ceramică și un inel de tîmplă cu capătul terminat în formă de S în secolul XII (Muzeul județean Arad, Egon Dörner).

73. *Zvorțiște* (jud. Suceava). S-a descoperit o necropolă de incinerare care poate fi datată cu probabilitate în secolele II—III e.n. S-au găsit 10 morminte de incinerare, din care șapte în urne cu capac. Într-un mormînt resturile osteologice erau acoperite cu fragmente ceramice, iar în alte două morminte resturile osteologice erau puse direct pe sol. Unele urne sînt arse secundar. Tot în același loc s-au putut observa alte două niveluri de locuire, primul reprezentat printr-un bordei din secolul al X-lea, iar al doilea prin urme sporadice de cultură medievală din secolele XVI—XVII (Muzeul din Suceava, Mircea Ignat).

74. *Obreja* (com. Mihalț, jud. Alba). În continuarea explorării din anii 1967—1968, între 12 și 30 august s-a dezvelit mai departe cimitirul de incinerare autohton, descoperindu-se alte 25 de morminte, toate de incinerare, cu care totalul mormintelor dezgropate în acest cimitir se ridică la 117.

Dintre cele 25 de morminte găsite în acest an, un număr de 19 sînt cu urnă, iar șase fără urnă, resturile arderii fiind așezate direct pe fundul unei gropițe ovale, simplu scobită în pămînt.

Obiecte de inventar s-au descoperit în 14 morminte : patru fibule de tip roman, două brățări din fir simplu de bronz, o ramă de metal de la o oglindă circulară etc.

În așezarea autohtonă de care depindea cimitirul, situată la numai 50 m spre SE, s-au săpat cinci secțiuni, descoperindu-se (în stratul de cultură) ceramică romană provincială în asociere cu olărie dacică primitivă (inclusiv o ceașcă-afumătoare), o fibulă de fier de tipul cu piciorul întors pe dedesubt (secolul III) și un bordei cu ceramică databilă (cu aproximație) în secolul al IX-lea.

Ritul de înmormîntare și practicile funerare observate, prezența în așezare și în unele morminte a ceramicii primitive dacice împreună cu cea romană, întregul facies cultural confirmă concluzia că la Obreja avem de-a face nu cu coloniști romani, ci cu o comunitate de populație dacică, ce trăia, cel puțin în preajma anului 200, sub ocupația romană, pe teritoriul afectat legiunii XIII Gemina, cu sediul la Apulum (Institutul de istorie și arheologie Cluj, D. Protase).

75. *Medieșu-Auril* (jud. Satu-Mare). Au fost continuate săpăturile în zona necropolei, la punctul numit „La Leșu”. În total au fost dezvelite (în cursul săpăturilor din această necropolă) 74 de morminte de incinerare, în urnă și în gropi simple, majoritatea aparținînd secolelor III—IV, precum și cîteva morminte aparținînd culturii Suciu de Sus și probabil culturii Coțofeni (?). Necropola a fost epuizată (Muzeul de istorie din Satu-Mare, Tiberiu Bader, în colaborare cu Muzeul de istorie Cluj, Hadrian Daicoviciu, și cu Muzeul din Oradea, Sever Dumitrașcu).

76. *Mălăsaru* (com. Mălăsaru, jud. Dîlbovița). Săpăturile din anul 1969 au continuat pe cele din anii 1962—1968. În această campanie s-au săpat cinci secțiuni, identificîndu-se urme

arheologice aparținând primei epoci a fierului (cultura Basarabi), secolelor II—III e.n. și epocii feudale (secolele XVII—XVIII).

Din cele patru bordeie descoperite (unul hallstattian, unul din secolele II—III e.n. și două feudale), două locuințe de suprafață, două cuptoare de copt pline, trei vetre de foc în aer liber și 31 de gropi de provizii — toate aparținând secolelor II—III e.n. — s-a recoltat un interesant material arheologic.

S-au făcut observații stratigrafice interesante surprinzându-se suprapuneri de complexe aparținând celor două niveluri de locuire din secolele II—III (notate Mts. III₁ și Mts III₂) și cu privire la sistemul de construcție a locuințelor de suprafață și a cuptoarelor de bucătărie.

Așezarea aparține populației autohtone dacice din timpul stăpînirii romane în Dacia, constatîndu-se peste tot influența romană (Institutul de arheologie, Gh. Bichir, în colaborare cu Muzeul județean Dîmbovița).

77. *Dragomirești* (com. Dragomirești, jud. Neamț). A fost practicat un sondaj în punctul „Siliște”, fiind descoperit un nivel de locuire carpic (Muzeul din Piatra-Neamț, Ștefan Cucos, în colaborare cu Institutul pedagogic Bacău, Ion Mitrea).

78. *Rîmnicelu* (jud. Brăila). S-au continuat săpăturile pe popina — teli, situată în lunca Buzăului, descoperindu-se materiale arheologice (ceramică, obiecte litice și de os, precum și un bogat material faunistic) aparținând culturii Cernavoda I, Cucuteni B și Gumelnița. De asemenea s-au descoperit încă 12 morminte de înhumatie, în total 18 cu cele din 1968 cu inventar funerar, dintre care unele obiecte de podoabă sînt lucrate din aur. Mormintele aparțin perioadei timpurii a migrațiilor, probabil secolul al III-lea e.n. (Muzeul din Brăila, N. Harțuchi și F. Anastasiu).

III. EPOCA GRECO-ROMANĂ

79. *Histria* (jud. Constanța).

Sectorul C. S-a efectuat o secțiune în centrul cetății pentru a verifica stratigrafia în vederea unor săpături de mai mare amploare. S-au identificat niveluri de locuire din secolul al VII-lea î.e.n. pînă în secolul al IV-lea e.n., săpătura nefiind încă epuizată. De o importanță deosebită este un mare edificiu de epocă creștină (secolul al VI-lea e.n.), asupra destinației căruia săpăturile viitoare vor aduce probabil clarificările necesare.

Sectorul Z. În acest an, în sectorul zidului roman Z s-a definitivat degajarea edificiului din secolul al III-lea e.n., reprezentînd o parte dintr-un complex mai extins de construcții. Cronologia acestui edificiu s-a stabilit pe baza stratigrafiei, a monedelor și a materialelor ceramice. Funcțiunea sa însă nu a putut fi încă determinată, deoarece în interiorul său se află șase „vetre” circulare, cu diametrul de circa 3 m fiecare, construite din lut ars la nivelul podelelor și arse la roșu. Felul în care sînt construite ca și amploarea lor, în cadrul edificiului ocupînd aproape jumătate din spațiul repartizat în cinci încăperi, sînt particularități care îngreunează determinarea lor funcțională. Este posibil ca studiul amănunțit al obiectelor descoperite în jurul lor să furnizeze date suplimentare.

În același timp s-a efectuat un sondaj, orientat nord-sud, pe latura de est a suprafeței cercetate în ultimii cinci ani, în scopul stabilirii stratigrafiei depunerilor de locuire mai puțin cunoscute în suprafața de la vest de zidul de apărare elenistic și zidul roman Z. Sub stratul roman s-a constatat aci existența unor depuneri din epoca greacă. Nu s-a putut stabili care sînt cele mai vechi urme de locuire, deoarece pînza freatică înecă stratul aparținînd secolelor V—IV î.e.n., din care totuși s-au reperat două niveluri între 3,50—4 m adîncime. Au urmat apoi trei niveluri elenistice, documentate prin resturi de locuințe.

În aceeași perioadă de timp s-au efectuat alte două sondaje, în scopul verificării unor profile electromagnetice, efectuate în cadrul colaborării dintre Institutul de arheologie și

Institutul de proiectări hidroenergetice, conduse de ing. Gh. Merkler, cu scopul determinării, pe baza acestor noi metode, a complexelor arheologice ce scapă simplei observații. Unul din sondaje s-a efectuat în sectorul Z_2 cu sigla S_{13} și altul pe latura de sud a platoului purtând sigla S_0 , ambele cu dimensiunile de $20 \times 1,25$ m.

Necropolă. S-au făcut cercetări pe limita nord-vestică a necropolei, pornind de la fotografiile aeriene, recent studiate (Institutul de arheologie, Em. Condurachi și colaboratorii, în colaborare cu Muzeul de istorie al Republicii Socialiste România și Muzeul din Constanța, C. Scorpan).

80. *Sarinasuf* (com. Murighiol, jud. Tulcea). S-a continuat cercetarea așezării greco-indigene, descoperindu-se două semibordeie suprapuse, datînd din veacul al VI-lea. S-a săpat încă un tumul și s-au făcut sondaje într-o așezare hallstattiană timpurie (Institutul de arheologie, Petre Alexandrescu).

81. *Corbul* (jud. Constanța). În luna noiembrie s-au executat săpături de salvare în punctul „La lutărie”. S-au surprins morminte de înhumăție cu inventar ceramic grecesc din secolul al V-lea î.e.n. (Muzeul de arheologie Constanța, M. Bucovală și M. Irimia).

82. *Sucidava* (com. Celei-Corabia, jud. Olt). Săpături în continuarea campaniilor anterioare în: 1. *Necropola plană romană* de la nord de orașul antic, unde s-au descoperit circa 60 de morminte de incinerăție și înhumăție, din secolele II–IV e.n. Din inventarul acestor morminte, semnalăm, printre altele, două pahare de sticlă databile în secolul al IV-lea și patru fibule de bronz de tipul cu „capete de ceapă”, dintre care una aurită. 2. *Celăuia romano-bizantină* unde s-a urmărit zidul ei de sud, între „fîntina secretă” și colțul de sud-est. S-au reddezvelit restaurat și consolidat: colțul de nord-vest al cetății, bazilica creștină, latura de nord a cetății și „fîntina secretă”. S-au realizat importante descoperiri ceramice și numismatice. 3. *Portalul podului lui Constantin cel Mare* a fost total dezvelit, consolidat și restaurat (Colectivul condus de D. Tudor, în colaborare cu Muzeul din Corabia, Marcel Ghigheanu; Centrul de istorie, filologie și etnografie al Academiei, Craiova, Gh. Popilian și Oct. Toropu, cu Muzeul din Călărași, C. Petolescu, și Muzeul din Ploiești, Oct. Onea).

83. *Arutela-Bivolari* (oraș Călimănești, jud. Vâlcea). S-a continuat degajarea și restaurarea construcțiilor din interiorul castrului (două barăci și *basilica castrensis*). La est de centru s-a dezvelit o porțiune din drumul roman al Oltului, lat de 6 m, frumos pavat cu lespezi și dotat cu trotuare (Colectivul condus de D. Tudor; Institutul de arheologie, Gh. Poenaru-Bordea, în colaborare cu Muzeul militar central, Cristian Vlădescu).

84. *Veșel* (jud. Hunedoara). S-au continuat lucrările la amfiteatrul militar (*amphiteatrum castrense*), descoperit în anul 1968, dezvelindu-se integral și s-a evacuat pămîntul din arena acestuia. Elemente noi, față de cele apărute în anul 1968, nu s-au sesizat.

Dintre materialele rezultate din săpătură menționăm cîteva vîrfuri de săgeți, lame de cuțit, fragmente de lorica, precum și cîteva monede emise de următorii împărați: *Nerva* 1 (Coh², 567), bronz mijlociu; *Commodus* 1 (Coh², 79), bronz mare; *Caracalla* 1 (Mionnet, 191); *Severus Alexander* 1 (Coh², 71); denar, *Iulia Mamaea* (Coh², 20), bronz mic (Muzeul județean Deva, Oct. Floca, Gh. Lazin și I. Andrișoiu).

85. *Barboși* (jud. Galați). Săpături arheologice întreprinse în incinta castrului roman Tirighina-Barboși. Săpăturile sînt în continuare. S-au descoperit trei bordeie daco-romane, precum și cîteva morminte de înhumăție și incinerăție (Muzeul de istorie Galați, I. T. Dragomir în colaborare cu Institutul de istorie și arheologie Iași, S. Sanie și C. Vasilescu).

86. *Romula* (satul Reșca, com. Dobrosloveni, jud. Olt). S-a lucrat în următoarele sectoare:

a) *Sectorul necropolei plane*. În continuare s-au făcut noi secțiuni, descoperindu-se circa 20 de morminte de incinerăție și înhumăție, între care și un cavou. Mult material ceramic și

numismatic din secolele II—III, precum și interesante practici funerare. S-a secționat de asemenea și șoseaua romană a Oltului, obținându-se un interesant profil al ei.

b) *Sectorul zidului lui Filip Arabul*. S-a urmărit spre vest temelia acestui zid pe o lungime de 97 m, obținându-se date prețioase în privința sistemului de fortificare a Romulei în 248 e.n. În construcție s-au găsit multe fragmente de stele funerare romane, luate din cimitirul plan; lucrul pare a fi făcut în grabă și sub amenințarea invaziei gotice. În jurul cuptoarelor dezvelite anul trecut au fost găsite mai multe gropi de gunoarie, care au dat un bogat material ceramic și alte obiecte. Săpăturile au putut preciza și colțul de nord-est al centurii de ziduri a lui Filip Arabul.

c) *Sectorul „Dealul Morii”*. În continuarea săpăturilor din anul trecut s-au căutat — dar fără rezultat — urmele castrului roman semnalat de Marsigli în acest punct. Au fost găsite urme de clădiri civile romane și diferite obiecte. Sub stratul roman există o interesantă așezare de tip „Sălcuța”, cu bordeie, vetre, material ceramic foarte bogat etc.

d) *Sectorul fortificației civile centrale a Romulei*. S-a identificat, secționat și urmărit zidul de nord. Lângă el s-au dezvelit și consolidat temeliiile unei case romane în care se descoperise mult material ceramic. În această zonă s-a aflat un basorelief din marmură cu o reprezentare feminină și o dedicație epigrafică — se pare — cu totul necunoscută. Semnalăm și descoperirea în apele riului Teslui a unei cărămizi cu grafit grecesc din care rezultă că Arrius Antonius, fost guvernator al Daciei, pleacă în aceeași calitate în provincia Dalmația, ceea ce nu se știa până acum.

e) *Sectorul necropolei tumulare de la sud de orașul Romula*. Regiune amenințată de distrugerile provocate de lucrările agricole. Au fost secționați trei tumuli. Mormintele lor centrale erau toate profanate. S-a aflat un sarcofag de calcar, în parte distrus. În mantaua movilelor și între ele s-au descoperit morminte secundare, destul de sărace ca material (Colectiv condus de D. Tudor; Institutul de arheologie, Gh. Poenaru-Bordea și Mircea Babeș, în colaborare cu Muzeul de istorie al Republicii Socialiste România, Val. Leahu; cu Muzeul militar central, Cr. Vlădescu; cu Muzeul din Caracal, St. Chițu; Centrul de istorie, filologie și etnografie al Academiei din Craiova, Gh. Popilian; cu Muzeul din Piatra-Neamț, Virgil Brliba).

87. *Jidava* (orașul Cîmpulung-Muscel, jud. Argeș). S-a lucrat la dezvelirea încăperilor de pe latura de vest a praetoriului și s-a cercetat zona interioară din fața porții *decumana*. În același timp s-au făcut consolidări la zidurile dezvelite de la *praetorium*. Paralel cu săpăturile, s-a lucrat la organizarea unui muzeu a castrului și al *limes*-ului transalutan, ce se va deschide într-una din clădirile care se află în incinta castrului (Institutul de arheologie, Em. Popescu, în colaborare cu Muzeul din Pitești, Eugenia Popescu și Petre Lucian).

88. *Slăveni* (com. Gostavăț, jud. Olt). Au fost atacate următoarele obiective: 1. „*Sala sacră*” a *praetoriului*, în care s-au aflat multe fragmente epigrafice. 2. *Praetentura dextra* din castru, unde s-au precizat și dezvelit parțial patru mari barăci pentru adăpostirea soldaților. 3. *Liziera nordică a așezării civile*, unde s-a recoltat un bogat material ceramic și numismatic. Cea mai importantă descoperire epigrafică o formează o placă de marmură cu o închinare pentru Septimus Severus și fiii săi, pusă cu ocazia inaugurării unei *basilica castrensis* (205 e.n.) (Colectivul: D. Tudor, responsabil, și Gh. Popilian, M. Vechilu, Oct. Onea din Craiova).

89. *Bumbești-Jiu* (jud. Gorj). Au fost începute cercetările arheologice la termele aflate la 40 m sud de castrul de piatră. S-a degajat parțial hipocaustul și o încăpere adiacentă, cu podea de lut ars la roșu. Se remarcă utilizarea tuburilor groase de lut cu picior-suport și a *tegulae*-lor *mamatae* la alcătuirea plafonului hipocaustului. Printre ruinele unei construcții de la sud de terme au fost găsite cărămizi cu ștampila cohortei a patra *Cypria* (Institutul de arheologie, Exspectatus Bujor, în colaborare cu Muzeul județean Gorj).

90. *Dalboșef* (jud. Caraș-Severin). În locul numit „Dragomireana”, pe malul stîng al Nerei, unde în literatura de specialitate mai veche figura o așezare militară romană sau chiar un castru

de dimensiuni reduse, în luna septembrie s-au întreprins săpături arheologice, obținându-se rezultate noi, sigure, care infirmă categoric cunoștințele noastre anterioare despre natura acestui obiectiv arheologic. Astfel, s-a putut stabili cu certitudine că ruinele semnalate în locul respectiv nu sînt ale unei așezări cu caracter militar sau ale unui castru roman, ci sînt vestigiile unei impunătoare *villa rustica* (circa 80 × 80), construită din piatră legată cu lut sau cu mortar de var și acoperită cu țigle. Se pare că aici avem de-a face cu cea mai mare și cea mai frumoasă fermă agricolă rurală cunoscută pînă acum în Dacia romană (Institutul de istorie și arheologie din Cluj, D. Protase, în colaborare cu Muzeul județean din Reșița).

91. *Ghirbom* (com. Berghiu, jud. Alba). La locul numit „Capul șesului”, într-o așezare romană precizată cu ocazia unui sondaj efectuat în 1967, au fost inițiate săpături arheologice cu scopul de a stabili caracterul așezării și, mai ales, pentru a descoperi necropola semnalată deseori de locuitorii satului. Cu acest prilej a fost dezvelită parțial o construcție romană din cărămidă și piatră cu mortar, aparținînd, probabil, unei *villa rustica*. În imediata apropiere a construcției s-a găsit o monedă de argint emisă în timpul lui *Hadrian* (117–138 e.n.). Materialul recoltat constă din extrem de multe fragmente ceramice romane, cărămizi (unele ștampilate), țigle, obiecte de fier, elemente de hipocaust.

Cercetările s-au extins și în împrejurimile așezării, pentru precizarea necropolei. Cu această ocazie au fost scoase la iveală urmele unor locuințe construite din piatră de riu și mortar. Materialul scos de aici, extrem de puțin și nesemnificativ, nu a permis deocamdată datarea precisă a așezării (Muzeul județean Alba-Iulia, I. Al. Aldea și V. Moga, în colaborare cu Institutul de antropologie, Wanda Wolski și Dardu Nicolăescu-Plopșor).

92. *Bologa* (com. Poieni, jud. Cluj). Săpăturile au continuat în castru, cercetîndu-se jumătatea de vest din *praetentura*. Au fost delimitate clădirile de la vest de praetorium și barăcile. A continuat dezvelirea praetoriului. În afara castrului a fost cercetată parțial baia romană (Institutul de istorie și arheologie Cluj, Eugen Chirilă și Nicolae Gudea).

93. *Teregova* (jud. Caraș-Severin). A fost executat un sondaj de verificare pe locul numit „La Hideg”. S-a constatat existența unui castru roman cu două faze de construcție (Institutul de istorie și arheologie Cluj, N. Gudea, în colaborare cu Muzeul din Reșița).

94. *Jupa-Tibiscum* (or. Caransebeș, jud. Caraș-Severin). Săpăturile executate în cursul anului 1969 au atacat deopotrivă așezarea civilă și castrul Tibiscum. În așezarea civilă au fost dezvelite trei clădiri și o porțiune din drumul principal care străbătea așezarea. La castru s-a continuat dezvelirea complexului de clădiri din colțul nord-vestic, inclusiv a doua parte de pe latura de nord, care a fost blocată într-o perioadă.

Cercetările viitoare vor urmări lămurirea problemelor legate de acest complex (Muzeul Banatului, Marius Moga).

95. *Berzovia* (jud. Caraș-Severin). Au fost executate două sondaje în *praetorium* și unul în valul de pămînt al castrului, evidențiindu-se refacerea fortificației și existența a două niveluri din epoca romană, indicînd folosirea îndelungată a acestuia (Muzeul Banatului, M. Moga și Florin Medeț).

96. *Buciumi* (jud. Sălaj). Continînd săpăturile la castrul roman din această localitate, s-a dezvelit în continuare baraca nr. 2, identificîndu-se mai multe faze de construcție. În spatele *praetoriului* a fost dezvelită, parțial, o platformă pietruită, al cărei scop urmează să fie precizat în cursul săpăturilor viitoare. S-a mai executat o secțiune în colțul de SV al castrului, cu scopul de a dezveli turnul de aici.

Săpăturile au scos la iveală un foarte bogat și variat material arheologic, printre care vîrfuri de lănci, un pumnal din fier, obiecte mărunte din bronz și fier, două statuete (una din bronz și alta din lut), monede de argint și bronz, precum și foarte multe fragmente ceramice, din care multe vase întregibile (Institutul de istorie și arheologie Cluj, Eugen Chirilă și Nicolae Gudea; Muzeul de istorie Cluj, C. Pop, Muzeul din Zalău, Vasile Lucăcel și Ștefan Simoc).

97. *Rîșnov* (jud. Brașov). În hotarul orașului Rîșnov, în apropiere de riul Bîrsa, pe locul denumit „Grădiște”, se află un castru roman. Prin săpăturile efectuate aici s-au constatat două faze de construcție, și anume : prima fază — castru de pămînt cu val și șanț ; a doua fază — castru de piatră ale cărui laturi au dimensiunile 118×124 m (laturile de SV și respectiv NE mai scurte, iar cele de NV și respectiv SE mai lungi). Zidul de incintă, avînd grosimea medie de 1,80m, este construit din piatră cu mortar. În spatele zidului se ridică un *agger* din pămînt bătut. În fața zidului de incintă, pe latura de NE, s-au surprins trei șanțuri de apărare, adîncimea și lățimea lor descrescînd spre exterior. În interiorul incintei au fost urmărite laturile a patru clădiri, dintre care una era, probabil, baia castrului.

S-a dezvelit poarta de pe latura de SE flancată de două turnuri, un turn al porții de pe latura de SV și turnul din colțul sudic. Turnurile porților sînt adosate zidului de incintă, care constituie partea lor din față. Colțurile castrului sînt rotunjite, în interiorul lor fiind plasate turnuri mici, pătrate.

Materialul arheologic corespunzînd celor două faze de construcție a castrului este preponderent roman. Din materialul caracteristic menționăm : o statueta din lut ars a zeiței Venus, o monedă de la împăratul Nerva, cîteva fragmente de *terra sigillata*, ceramică provincial romană, arme. În ambele straturi, la același nivel și în aceleași condiții, a apărut, în proporții mai reduse, ceramică dacică, inclusiv cîteva cești fragmentare. Săpăturile vor continua (Institutul de istorie și arheologie Cluj, N. Gudea ; Muzeul de istorie Cluj, I. Mitrofan și T. Soroceanu ; Muzeul județean Brașov, I. Pop).

98. *Olteni* (jud. Covasna). Au continuat săpăturile la castrul roman ; în colțul nord-vestic al castrului, în stratul roman, au fost găsite fragmente de vase dacice. Pe latura sudică au fost dezvelite resturile porții. A fost descoperit un bogat material ceramic și monede (Muzeul din Sf. Gheorghe, Z. Székely).

99. *Constanța-Tomis*. Ca și în anii precedenți, s-a lucrat la salvarea materialelor arheologice apărute pe teritoriul orașului. În zona industrială Palas au fost cercetate morminte de epocă romană și romano-bizantină (Muzeul de arheologie Constanța, M. Bucovăla).

100. *Mîrleanu* (jud. Constanța). În 1969 a început campania de cercetare a fortificației romane de la punctul „Musait”, identificată de cînd cu antica Săcidava. În două puncte s-au trasat secțiuni de control. Au fost surprinse ultimele niveluri de locuire ale fortificației (Muzeul de arheologie Constanța, C. Scorpan, C. Clîrjan).

101. *Turda* (jud. Cluj). Între 11 și 29 august s-au efectuat săpături în cuprinsul uneia din necropolele romane ale Potaissei, ce se află la marginea de sud a orașului actual, în apropierea cazărnilor și în incinta uzinei de apă din vecinătate. În spațiul explorat (circa 200 m²) s-au descoperit în total opt morminte de tip roman, dintre care șase de înhumare și două de incinerare.

Mormintele de înhumare, toate deranjate și jefuite, erau orientate N—S sau V—E (cu mici devieri) și prevăzute cu sarcofage monumentale de piatră. Obiecte de inventar nu s-au găsit.

Cît privește cele două morminte de incinerare, precizăm că oasele calcinate, într-un caz, erau depuse într-o cutie dreptunghiulară de cărămizi (fără nici un fel de liant, acoperită cu trei țelipe bipedale așezate orizontal, iar în celălalt caz resturile incinerării erau așezate într-o mică cutie de piatră, avînd drept capac o lespede. Ambele morminte erau orientate cu lungimea pe direcția N—S. Ca inventar, în primul mormînt s-au aflat patru cuie de fier, o spatulă de bronz și o plăcuță de ardezie, iar în al doilea o fibulă romană de argint aurit și o monedă de bronz, probabil de la Commodus (Institutul de istorie și arheologie din Cluj, D. Protase, în colaborare cu Muzeul de istorie din Turda, Z. Milea).

102. *Moigrad* (com. Mîrșid, jud. Sălaj). A fost cercetată porțiunea cuprinsă între Porolisum (capătul de sud al valului) și șoseaua națională. Dintre numeroasele turnuri presupuse a fi

existat pe teren s-au confirmat doar trei. Unul dintre ele a fost cercetat în întregime (Institutul de istorie și arheologie Cluj, Nicolae Gudea, în colaborare cu Muzeul din Zalău).

103. *Tropaeum Traiani* (com. Adamclisi, jud. Constanța). S-a săpat în cetatea Tropaeum, în șase sectoare: 1. *Sectorul porții de est*, unde s-au dezvelit aproape în întregime ruinele unui mare magazin și ale unei clădiri de locuit din secolul al VI-lea; 2. *Sectorul laturii de est*, în care s-au dezvelit parțial ruinele unei clădiri din secolul al VI-lea; 3. *Sectorul laturii de nord* — dezvelirea parțială a unei clădiri din secolul al VI-lea; 4, 5, 6, *Sectoarele dinspre latura de S a cetății*. S-au dezvelit parțial ruinele unor clădiri din secolul al VI-lea e.n. și ale unui turn de apărare. S-a efectuat un sondaj în exterior, perpendicular pe zidul cetății (Institutul de arheologie, I. Barnea, Al. Barnea, Ioana Bogdan-Cătănciu, Mihai Sâmpetru, în colaborare cu Muzeul de arheologie din Constanța, Maria Munteanu, M. Irimia și Radu Ocheșanu și cu D.M.I.).

104. *Jurilovca-Argamum* (jud. Tulcea). S-au continuat cercetările în sectorul I, situat pe faleză de nord-est a citadelei romano-bizantine, degajându-se în continuare o parte dintr-o curtină a zidului de apărare și un bastion, împreună cu complexele de locuire din epoca romană, anterioare construirii zidului. În același timp s-a început redegajarea bazilicii mari cu trei nave, pentru a se face conexiunea cu nivelurile construcțiilor descoperite de noi, mai ales stabilirea raportului stratigrafic între nivelurile acestora și cele din săpăturile vechi (Institutul de arheologie, Maria Coja, în colaborare cu Muzeul Deltei din Tulcea, Simion Gavrilă).

IV. EPOCA FEUDALĂ TIMPURIE ȘI DEZVOLTATĂ

105. *Filipești* (com. Găiseanca, jud. Brăila). S-a executat o săpătură de salvare și verificare într-o așezare aparținând culturii Sîntana de Mureș-Cerneahov și în zona unei necropole distrusă în întregime de lucrările agricole. Au fost descoperite resturile a două morminte de înhumăție, care probabil aparțin secolului III e.n. (Muzeul din Brăila, I. Mihăilescu).

106. *Valea Seacă* (com. Tătărani, jud. Vaslui). Au fost continuate săpăturile în așezarea de tip Sîntana de Mureș, în interiorul căreia au fost descoperite două noi bordeie amenajate ca ateliere de lucrat piepteni din corn de cerb, de tipul celor formați din trei plăci suprapuse prinse în nituri metalice. O caracteristică a acestor bordeie-ateliere este adâncirea lor relativ mare (1,80 m), cît și prezența în interior a unei gropi-scaun de lucru, comună pentru mai mulți lucrători. În ambele ateliere materia primă, cornul de cerb, în toate fazele de lucru este bogat reprezentată alături de niturile metalice pregătite pentru montarea pieptenilor. Menționăm și fragmente ceramice provenind de la vase lucrate cu mina și la roată. Printre cele lucrate cu mina se înțlesc adesea unele provenind de la vase cunoscute sub numele de ceașcă dacică, cu toartă și fără toartă (Muzeul din Birlad, V. Palade, Nicoleta Ciucă și M. Vătafu).

107. *Arad* (jud. Arad). Pe terenul sportiv al liceului „Ion Slavici” s-a descoperit, cu ocazia săpării unei gropi, un mormînt de incinerare în urnă. În vasul lucrat cu roata, avînd forma unei căni mari, s-au găsit oase umane calcinate și o fibulă de bronz, cu urme de fier puternic oxidat (de la un cuțit?). Fibula și forma vasului datează descoperirea în a doua jumătate a secolului IV e.n. (Muzeul județean Arad, Egon Dörner).

108. *Bogdănești* (jud. Vaslui). Au fost continuate săpăturile în necropola de tip Sîntana de Mureș, unde au fost identificate și cercetate 16 noi morminte, din care 11 de înhumăție și cinci de incinerare (cu urne și fără urne). Astfel, numărul mormintelor cercetate în necropolă se ridică la 99, din care 54 de înhumăție și 45 de incinerare. A mai fost identificat și cercetat un bordei, al treilea la număr, aparținînd unei așezări din secolul al X-lea e.n. și care suprapune necropola (Muzeul din Birlad, V. Palade, Nicoleta Ciucă și M. Vătafu).

109. *Scheia-Siliștea* (com. Scheia, jud. Suceava). Săpăturile de la Scheia au scos la iveală două locuințe de suprafață aparținînd culturii Sîntana de Mureș, precum și o locuință medievală, care poate fi datată în secolele XV—XVI.

În același loc, între 0,80 și 1,30 m adâncime, s-au găsit urme sporadice de locuire aparținând culturii Noua, reprezentată prin fragmente ceramice și un ac de bronz. Tot în această secțiune s-au descoperit câteva fragmente ceramice izolate, aparținând culturii amforelor sferice (Muzeul din Suceava, Gr. Foiț și Mircea Ignat).

110. *Dodești* (com. Vișoara, jud. Vaslui). S-au continuat cercetările în așezarea din secolele IV—V e.n., precum și în așezarea din secolele VIII—IX e.n. de pe același loc. S-au descoperit patru locuințe și un cuptor de ars oale și mai multe gropi de provizii din secolele IV—V e.n., precum și șase locuințe-bordei și trei cuptoare de copt pline din secolele VIII—IX e.n. S-au mai descoperit și resturile a trei locuințe neolitice din faza Stoicani-Aldești (Institutul de istorie și arheologie din Iași, Dan Gh. Teodor, A. Nițu, Gh. Coman, C. Bloșiu, în colaborare cu Muzeul de istorie al Republicii Socialiste România).

111. *Aphida* (jud. Cluj). În toamna anului 1968, cu prilejul unor lucrări edilitare în vatra comunei, în punctul unde șoseaua națională care vine de la Cluj se bifurcă spre Mociu și Gherla, s-a descoperit în stratul de prundiș aluvionar, la o adâncime de 1,60—1,70 m, o cantitate de circa 900 g obiecte de aur (în general piese de harnașament). În luna mai 1969 s-a efectuat în acel loc o săpătură de control, stabilindu-se cu certitudine că în locul amintit fusese un mormânt de înmormântare, înzestrat cu un inventar excepțional. Astfel, scheletul defunctului (un bărbat înalt de aproape 2 m) a fost așezat pe spate, cu capul la vest și picioarele întinse spre est, într-un coșciug de lemn. Partea superioară a corpului (unde s-au aflat obiectele de aur), inclusiv bazinul, s-au distrus cu prilejul lucrărilor edilitare. În săpătura de control s-au dezvelit deci numai oasele membrilor inferioare, foarte rău conservate, iar ca piese de inventar s-au aflat aproximativ 2 kg obiecte de aur împodobite cu almandine (cataramă, aplici, rozete, doi vulturi, tuburi, mărgelă etc.), majoritatea așezate la vârful picioarelor defunctului. În afară de obiectele de aur, în mormânt s-au mai descoperit și alte piese de harnașament din fier sau argint, dintre care amintim: o spadă (*spatha*), pusă lângă piciorul drept, un călcii de lance îmbrăcat în aur (lângă piciorul stâng), un vas de sticlă și fragmente dintr-un alt vas de bronz, piese de zăbală și fragmente de fier, provenite probabil de la o șă.

Obiectele de aur, de o remarcabilă valoare istorică și artistică, ca și restul inventarului funerar se păstrează, împreună cu piesele din primul lot, în colecțiile Muzeului de istorie Cluj.

Acest mormânt, situat la 400 m distanță de cunoscutul mormânt al lui Omharus, se datează în a doua jumătate a secolului al V-lea și aparține unei căpetenii ostrogote sau gepide (Institutul de istorie și arheologie Cluj, K. Horedt, D. Protase, Muzeul de istorie Cluj, St. Matei).

112. *Rușii-Mănăstioara* (com. Udești, jud. Suceava). S-au continuat săpăturile începute în anul 1967, în altă zonă a așezării. În secțiunea trasată (50 × 1,50 m) au fost surprinse patru niveluri de locuire. Primul este reprezentat printr-o locuință de suprafață din neoliticul mijlociu (cultura Precucuteni), în care s-au găsit unelte de piatră și silex, fragmente ceramice, idoli. Al doilea nivel de locuire este reprezentat printr-o apreciabilă cantitate de fragmente ceramice, lucrată la mină, din care unele au suprafețele negre, cu buza fațetată. Acest nivel de locuire se încadrează în cultura Poienești-Lukașevca (latène II). Pe lângă acestea s-a mai descoperit o locuință de suprafață aparținând culturii Sântana de Mureș. Ultimul nivel se datează în secolul al VI-lea e.n., fiind reprezentat printr-un bordei, pe a cărui vatră s-au găsit numeroase fragmente ceramice (Muzeul din Suceava, Mircea Ignat, în colaborare cu Institutul de arheologie, responsabil Mircea D. Matei).

113. *Băiceni* (com. Cucuteni, jud. Iași). S-au continuat săpăturile din așezarea prefeudală de la punctul „Dîmbul lui Plotosu”, dezvelindu-se cinci locuințe (trei bordei și două colibe), la care se adaugă resturi sporadice de tip Cucuteni A, un bordei geto-dacic (secolele I—II e.n.), o groapă cu materiale aparținând culturii Sântana de Mureș și un bordei feudal (secolul al XVI-lea) (Institutul de istorie și arheologie Iași, V. Spinei, în colaborare cu Muzeul de istorie a Moldovei).

114. *Dinogeția-Garvân* (com. Jijila, jud. Tulcea). S-au continuat săpăturile în sectorul D, făcându-se sondaje în stratul romano-bizantin (secolele IV—VI). S-a reluat săpătura la poarta mică de vest a cetății, unde s-a efectuat un sondaj în straturile de depuneri din epoca romano-bizantină și romană (Institutul de arheologie, I. Barnea și Al. Barnea).

115. *Bratei* (jud. Sibiu). S-a lucrat în cimitirul nr. 1 de la Zăvoi și în cimitirul nr. 3 de la Rogoaze.

Cimitirul nr. 1 cuprinde morminte de incinerare, cele mai numeroase având groapa arsă; în număr mai redus sînt prezente și mormintele cu groapa nearsă și în formă de sticlă. În săpătura din acest an s-au întîlnit șase vetre situate lîngă morminte sau acoperind numai în parte groapa. În cele mai numeroase cazuri, fragmentele ceramice ca și alte obiecte de inventar (fragmente din pahare de sticlă, mărgel, cuțite de fier, fibule de bronz etc.) se găsesc în mușuroiul de pe gura gropilor.

În morminte s-au găsit trei monede romane de argint arse secundar: 1. Constantius II Caesar, din 328, bătută la Nicomedia.

2. Constantius II Aug., din 353, bătută la Sirmium.

3. Valens (ruptă ritual și lipsă un fragment), din anul 373, bătută în Antiohia.

Identificarea monedelor a fost făcută de B. Mitrea. Cimitirul aparține populației dacoromane din secolele IV—V.

Cimitirul nr. 3. S-au dezgropat 24 de morminte, numărul lor total fiind plin în prezent 298. Au inventar bogat, în special cataramă bizantine și fibule digitate și arme (săgeți, săbii). Cimitirul este din secolele VI—VII cu morminte singulare și duble. Căi erau îngropați separat. Cimitirul a fost săpat în întregime, cu excepția unei fîșii înguste care constituie deocamdată singurul drum de acces spre terenurile cultivate, și care urmează să fie explorată în 1970. În aprilie 1969, lucrătorii de la cariera de nisip au descoperit un grup de 3 morminte izolate, la distanță de aproximativ 200 m de la marginea vestică a cimitirului. Au fost salvate și luate de Muzeul din Mediaș. Au avut inventar bogat compus din mărgel, fibule, cataramă, cercei, piepteni, vase. Unul dintre crani este deformat. Mormintele aparțin fazei vechi a cimitirului (Institutul de arheologie, I. Nestor, Eugenia Zaharia și L. Bîrzu, în colaborare cu Muzeul de istorie al Republicii Socialiste România și cu Muzeul din Bacău).

116. *Radovanu* (jud. Ilfov). Cu ocazia săpăturilor efectuate în 1969 la punctul „Pe Neguleasa”, au fost cercetate 11 morminte și două gropi din epoca feudalismului dezvoltat, o groapă și un bordei din epoca prefeudală (secolul VII). Căutînd limita de vest a așezărilor din epoca prefeudală și feudală timpurie, s-a dat și peste resturi din epoca neolitică, care se leagă de așezarea din imediata apropiere din punctul „La Muscalu” (Institutul de arheologie, Maria Comșa, în colaborare cu Muzeul de istorie din Oltenița).

117. *Izvorul* (jud. Ilfov). S-au săpat în continuare dezvelindu-se în total 73 de morminte, dintre care 58 de înhumare și 15 de incinerare. Mormintele dezvelite continuă să formeze trei grupe diferite: a) cele cu orientarea V—E; b) cele cu orientarea N—S și c) cele chircite. Dintre acestea, cele din prima grupă sînt mai numeroase și au ca inventar: oale de lut, cuțit de fier, tub de os pentru ace, apoi mărgel, inele, cercei, făcînd parte din obiecte de podoabă personale sau puse ca ofrandă. În mormintele de înhumare se mai află ca ofrandă oase de ovine, galinacee, bovine, precum și ouă.

O mențiune aparte merită mormîntul M—285, în care s-a găsit pentru prima oară o secure de fier în mina dreaptă a scheletului, un vîrf de săgeată din fier și un ulcior de lut. E foarte probabil să aparțină unui conducător. Mormintele cu orientarea N—S, relativ puține, ne îndreaptă spre lumea sarmatică a secolelor III—IV.

Cele chircite sînt destul de rare și rămîne să le stabilim cronologia în etapa comunei primitive, ele fiind fără inventar (Institutul de arheologie, B. Mitrea, și Muzeul municipal Giurgiu, Mihai Ionescu).

118. *Cristur* (jud. Harghita). În hotarul orașului, în vale, la locul numit „Pîrlul Cetății”, a fost săpată o așezare din epoca prefeudală (secolul VIII e.n.). Au fost descoperite

opt bordeie cu vatră-pietrar, cu inventar ceramic lucrat cu mina și la roată. Lingă cuptorului unui bordei a fost descoperită jumătatea unei valve de tipar pentru turnarea bijuteriilor; piesa este de tip bizantin (Muzeul din Sf. Gheorghe, Z. Székely).

119. *Frătești* (jud. Ilfov). Au fost continuate cercetările începute în 1968, în necropola birituală de la Frătești, degajându-se încă zece morminte. Varianta predominantă o formează mormintele de incinerare, caracterizate prin depunerea oaselor umane calcinate în gropi simple și conținând, în mod frecvent, ca inventar un cuțit sau două din fier. Au mai fost recuperate două morminte de incinerare în vase și două morminte de înhumare (fără inventar). Descoperirilor de pînă acum li se mai adaugă o cataramă de fier și un cerceț de bronz, caracteristice secolului al VIII-lea, care fac de asemenea parte din inventarul mormintelor.

În urma săpăturilor au fost recuperate toate complexele care nu au fost distruse de lucrările ocazionale, astfel că cercetarea de salvare de la Frătești poate fi considerată încheiată (Institutul de arheologie, Suzana Dolinescu-Ferche, în colaborare cu Muzeul municipal din Giurgiu, M. Ionescu).

120. *Canlia* (com. Lipnița, jud. Constanța). La marginea de apus a satului Canlia, pe locul unei lutării, au început în toamna anului 1969 săpături în necropola prefeudală. S-au dezvelit șapte morminte de incinerare cu inventar și trei morminte de înhumare fără inventar. Din inventarul mormintelor de incinerare remarcăm cuțite, o cataramă, verigi de fier. Prin analogie cu cimitirele de la Galița, Castelu, Capul Viilor-Histria, Satu-Nou și Nalbant, acest cimitir poate fi datat în secolele VIII—IX (Institutul de arheologie, R. Harhoiu).

121. *Sibiu-Gușterița* (jud. Sibiu). În 1969 au fost continuate săpăturile arheologice în cimitirul de la „Flintina Rece” de pe hotarul suburbiei Gușterița, datat în secolele VIII—IX. În cursul campaniilor anterioare (1966—1968), au fost descoperite 44 morminte de incinerare. În 1969 au fost descoperite alte 26 de morminte; din suma totală de 70 morminte, 69 sînt de incinerare, de regulă cu urnă, iar unul de înhumare (Muzeul Brukenthal, Thomas Năgler).

122. *Girlița* (jud. Constanța). În perioada 9—27 mai, au fost continuate săpăturile în necropola feudal-timpurie. În această campanie au fost descoperite 10 morminte de incinerare și s-au putut fixa limitele necropolei. Prezența cerceților bizantini de argint asigură datarea necropolei în secolele VIII—IX e.n. În zona cercetată au mai fost descoperite trei morminte romane de incinerare, cu ardere pe loc, din care s-a recoltat inventar din secolele II—III e.n. Au fost surprinse și două gropi în care s-a descoperit material din epoca bronzului, încadrat în cultura Coșlogeni-Răscopanița (Muzeul de arheologie Constanța, R. Ocșeanu).

123. *Bucov* (Municipiul Ploiești, jud. Prahova). În anul 1969 s-au continuat cercetările în așezarea din epoca feudală timpurie de la Bucov-Tioca. Au fost cercetate parțial încă trei locuințe de suprafață, alte trei construcții de suprafață (care nu au avut destinație de locuințe) și două bordeie.

Din epoca feudalismului dezvoltat, au fost cercetate parțial trei gropi și două bordeie (Institutul de arheologie, Maria Comșa).

124. *Epureni* (jud. Vaslui). Pe locul „izlazul comunal”, au continuat săpăturile în așezarea de tip „seliște” din secolele IX—X e.n. Au fost descoperite încă două locuințe-bordei, precum și un cuptor pentru redus minereul de fier, din aceeași epocă (Institutul de istorie și arheologie din Iași, Dan Gh. Teodor și G. Coman).

125. *Fundu Herții* (com. Cristinești, jud. Botoșani). S-au continuat săpăturile în așezarea întărită de tip horodiște de pe locul „La Reduță”, obținându-se noi precizuni cu privire la sistemul de fortificație al acestei așezări, constituit din valuri cu palisadă și șanțuri de apărare. Cu acest prilej au fost cercetate și câteva complexe de locuire cu resturi ceramice din secolele VIII—X e.n., atît pe horodiște, cît și în imediata ei apropiere (Institutul de arheologie din

București, Institutul de istorie și arheologie Iași, M. Petrescu-Dimbovița, D. Teodor, V. Spinei și în colaborare cu Muzeul de istorie din Botoșani).

126. *Brășăuți* (com. Dumbrava Roșie, jud. Neamț). Prin săpăturile efectuate în curtea școlii din localitate și în apropiere, s-au descoperit trei bordeie din secolele IX—X și patru locuințe de suprafață din prima jumătate a secolului al XV-lea, toate conținând un bogat material ceramic și de fier (Institutul de istorie și arheologie Iași, V. Spinei, în colaborare cu Muzeul arheologic din Piatra-Neamț).

127. *Oltenești* (jud. Vaslui). S-au efectuat săpături de salvare de-a lungul pârului care străbate satul, afluent al Lohanului, prilej cu care s-au cercetat două bordeie aparținând secolelor XI—XII, având ca inventar mai ales ceramică, între care remarcăm numeroase câldări de lut (Institutul de arheologie și Institutul de istorie și arheologie Iași, V. Spinei).

128. *Dăblea* (jud. Cluj). Cercetările arheologice din anul 1969 au fost efectuate în patru sectoare diferite :

La incinta I s-a continuat secțiunea de pe latura de vest, constatându-se o succesiune stratigrafică clară a celor patru etape principale de fortificare : valul de pământ, palisada incendiată, valul cu birne putrezite și zidul de piatră.

La incinta a II-a s-a dezvelit aproape integral poarta, flancată de două turnuri a incintei de piatră, înregistrându-se două faze de construcție.

La incinta a III-a s-a dezvelit pe o lungime de 100 m zidul de pe latura de est. El avea fațadele din blocuri nefasonate și emplectonul din piatră sfărâmată și pământ, fără urme de mortar. Grosimea zidului este de 3,20—3,80 m. Datarea lui în secolul al XII-lea este asigurată de repetate observații stratigrafice și material arheologic concludent. Probabil, în secolul al XIII-lea, la fațada exterioră s-a adăugat o altă fațadă, cu emplectonul legat de data aceasta cu mortar. În interiorul incintei, într-un strat de cultură gros de 1—1,50 m au fost înregistrate mai multe niveluri de locuință de suprafață și bordeie ce se eșalonează în timp între secolele IX și XIII. De asemenea, s-au dezvelit două pivnițe ale unei construcții din secolele XV—XVII.

La incinta a IV-a au fost dezvelite bordeie și locuințe de suprafață din secolele IX—X, precum și o biserică cu nava dreptunghiulară și absida altarului semicirculară. Mormintele din jurul bisericii pot fi datate pe baza inventarului (monede, cercei etc.) în secolele XI—XII. Sub temelia bisericii s-a înregistrat o groapă în care erau aruncate blocuri fasonate, mortar, cărămizi romane (?), ce provin de la o construcție mai veche, a cărei destinație nu poate fi încă precizată. Zidurile, bisericile etc. au fost consolidate și conservate de către Direcția monumentelor istorice (Institutul de istorie și arheologie Cluj, St. Pascu, Mircea Rusu ; Universitatea Babeș-Bolyai, P. Iambor, N. Edroiu ; Muzeul de istorie Cluj, St. Matei, G. Lazarovici ; Institutul medico-farmaceutic Cluj, H. Roth, I. Szabó).

129. *Bădeni* (com. Moldovenești, jud. Cluj). S-au continuat săpăturile începute în anul 1968, în așezarea de lângă grajdurile C. A. P. Stratigrafia observată în campania precedentă a fost confirmată : niveluri din secolele XI—XII, roman, Basarabi, Wietenberg, Otomani II/III, Otomani II, iar la bază un strat de locuințe Criș (Muzeul de istorie Cluj Gh. Lazarovici, în colaborare cu Muzeul Turda, Z. Milea).

130. *Alba-Iulia* (jud. Alba). Catedrala romano-catolică. Sondaj de verificare în laterală de nord (în legătură cu turnul de nord-vest), a situației stratigrafice stabilite până acum (straturi conținând material roman databil în secolele II—III e.n., suprapuse de un strat cu materiale „romane târzii” și de un altul care a dat materiale din epoca migrațiilor, material databil până în secolul al VI-lea). Totodată s-a încercat din nou precizarea raportului dintre materialele ceramice aparținând „culturii Dridu” (provenind din bordeie distruse de gropi de morminte), cimitirul maghiar „în situ” (cercetări D. Protase, 1953) și prima catedrală romano-catolică (descoperită sub actuala catedrală datorită unor cercetări mai vechi, St.

Möller plină în 1917, cercetări — în ceea ce privește planul primei catedrale — completate de cercetările noastre). Cercetările vor continua (Direcția monumentelor istorice, R. Heitel).

131. *Orlat* (jud. Sibiu). În acest an s-au efectuat cercetări pe dealul „Cetatea scurtă”, unde erau vizibile valuri de pământ paralele. Din cercetări a rezultat că dealul a fost locuit în trei etape distincte, aparținând culturii Coțofeni, epocii romane și feudalismului timpuriu. S-a stabilit că terasele dinspre nord au fost amenajate în principal de locuitorii Coțofeni, în timp ce valurile de pământ au fost executate probabil în secolul al XII-lea, definindu-se aici urme ale unei cetăți de pământ cu palisadă, prima de acest fel descoperită în sudul Transilvaniei.

Cetatea de pământ a fost abandonată în cursul secolului al XII-lea, când a fost ridicată cetatea de piatră de pe dealul „La zid”, cercetată în anii 1967 și 1968 (Muzeul Bruken-thal, Thomas Năgler).

132. *Vladimirescu* (orașul Arad, jud. Arad). S-au executat săpături la ruinele bisericii din comuna Vladimirescu (fostă Glogovăț), ce datează din perioada feudalismului timpuriu. Cu ocazia trasării unei secțiuni de-a lungul axului principal al bisericii, au fost dezvelite un număr de 50 de morminte, monede de argint și bronz, precum și ceramică specifică secolelor XII—XIII (Muzeul județean Arad, Mircea Zdroba).

133. *Galița* (com. Ostrov, jud. Constanța). Săpăturile din insula Păciul lui Soare au continuat în aceleași sectoare ca în 1968. Merită a fi menționate unele vestigii datînd din secolul al XIII-lea (ceramică și monede), ca și o serie de monumente arheologice datînd din secolul al XI-lea : ceramică smălțuită cu aplici zoomorfe, podoabe din bronz și argint etc.

Profitînd de scăderea apelor, în luna noiembrie s-au făcut o serie de măsurători și observații privind zidurile acoperite de Dunăre. S-a executat și un sondaj lîngă zidul de sud al incintei, aflat în aceeași situație.

Pe dealul Dervent s-a practicat o singură secțiune, avînd caracter de verificare stratigrafică.

Tot pe malul drept al brațului Ostrov s-a cercetat o parte dintr-un debarcader de lemn, datînd probabil din epoca feudală timpurie (Institutul de arheologie, P. Diaconu, D. Vîlcăanu, R. Popa, R. Harhoiu, în colaborare cu Muzeul de istorie din Călărași, Niță Anghelescu și A. Atanasie).

134. *Strei-Călan* (jud. Hunedoara). Săpăturile arheologice de la biserica ortodoxă și din apropierea ei s-au desfășurat în legătură cu lucrările de restaurare a monumentului. Au fost descoperite urmele unei așezări din epoca bronzului și ruinele unei „villa rustica” din veacurile II—III, al cărei zid de incintă înconjură biserica din veacul XIII. La circa 100 m nord de biserică au apărut urmele unei așezări din secolul IV e.n. cu semibordeie și gropi-depozite de dimensiuni mari. Locuirea medievală a fost datată cu începere din veacul XI, printr-o monedă de la Ștefan I. Cercetările au dezvelit ziduri din secolele XV—XVIII, reprezentînd adausuri și transformări ulterioare ale bisericii ortodoxe (Institutul de arheologie, Radu Popa, în colaborare cu Muzeul de istorie din Deva, Gh. Lazin, și cu Direcția monumentelor istorice).

135. *Bistrița-oraș* (jud. Bistrița-Năsăud). S-au continuat cercetările arheologice pe „Dealul Cetății” (Burg), începute în 1967, descoperindu-se o a treia încăpere în mărime de 4×5 m. Pe suprafața acesteia s-au aflat o serie de unelte din fier, balamale și minere de la uși și eventual de la ferestre. Numeroase cuie de fier de mărimi diferite, precum și mai multe fragmente ceramice se datează aproximativ în secolul al XIII-lea. În colțul de nord-vest al încăperii, s-a aflat o rîșniță completă, avînd diametrul de 0,54 m. Apariția unei monede feudale din argint de la Ștefan al V-lea (1272) pare să fie concludentă pentru o datare mai precisă a încăperii respective. Se observă două niveluri de construcție, care vor putea fi urmărite în cursul viitoarelor cercetări (Muzeul de istorie din Bistrița, St. Dănilă).

136. *Iliția* (com. Ciclova Română, jud. Caraș-Severin). La punctul „Oblita”, au fost dezvelite fundațiile unei biserici feudale timpurii cu plan circular, descoperindu-se cinci mor-

minte fără inventar. Pe locul „Cetate”, s-a descoperit o biserică, datînd din secolele XIII—XIV, înconjurată cu șanț. Au fost descoperite 58 de morminte cu obiecte de inventar: cercei de bronz și fier, inele de bronz (Muzeul de istorie Cluj, Gh. Lazarovici, în colaborare cu Muzeul Reșița, Ilie Uzun).

137. *Volovăț* (com. Volovăț, jud. Suceava). S-a descoperit o parte din fundațiile unei biserici, anterioare lui Ștefan cel Mare (Muzeul din Suceava, Al. Artimon).

138. *Gîrbova de Sus* (jud. Alba). S-a executat un sondaj pe latura de sud a ruinelor vechii biserici ortodoxe. Pe baza unor observații stratigrafice, asigurate de o succesiune clară a nivelurilor arheologice, monumentul poate fi datat în secolul al XIV-lea.

Pereții altarului păstrează (după prof. V. Vătășianu) fragmente de pictură în frescă, databilă, cu destulă siguranță, în veacul al XV-lea. Cercetările se vor extinde (Direcția monumentelor istorice, R. Heitel).

139. *Curtea de Argeș* (jud. Argeș). Săpăturile de la Curtea domnească au fost concentrate în anul 1969, în interiorul bisericii domnești (secolul XIV). S-a constatat că actualul monument a fost construit pe locul unde în secolul al XIII-lea exista o altă biserică, mai mică (14×8 m), din temelii la care se păstrează anumite segmente din încăperile altarului, naosului (în cruce greacă) și pronaosului. Vechea biserică prezintă similitudini de plan cu monumente din R.P. Bulgaria, între altele cu biserica din secolele XIII—XIV de la Nicopole. În preajma bisericii domnești (nord-vest) s-a dat de molozul provenit din vechea biserică, în care se află resturi de pictură în frescă (Institutul de arheologie, N. Constantinescu, în colaborare cu Muzeul orașenesc Curtea de Argeș).

140. *Mănăstirea Glavacioc* (com. Ștefan cel Mare, jud. Argeș). Au continuat cercetările din 1968, prelungindu-se secțiunile anterioare și alte două secțiuni de control. Săpăturile au dezvelit zidurile ce corespund celor patru faze de construcție și reconstrucție ale complexului mănăstirii. Sub zidul actualei biserici a apărut o porțiune din vechea temelie de secolul XIV; se presupune deci că actuala biserică a fost ridicată pe locul celei din secolul XIV. S-au găsit monede ungurești (secolul XVI), fragmente de piatră cu ornamente florale, cahle mici smălțuite etc. (Institutul de arheologie, N. Constantinescu, în colaborare cu Muzeul județean Argeș, Anca Păunescu și Sp. Cîrstocea).

141. *Basarabi-Calafat* (jud. Dolj). S-au continuat cercetările atât în zona așezării fortificate, cît și în exterior, descoperindu-se o serie de locuințe cu inventar datînd din secolul al XIV-lea. S-au făcut unele precizări de ordin stratigrafic, privind raportul între nivelurile de locuințe din așezare și sistemul de fortificație compus din palisadă, val și două șanțuri. Sub stratul de locuire feudală au fost dezvelite și două complexe de locuire Coțofeni cu un bogat material ceramic (Institutul de arheologie, D. Vilceanu, P. Roman, în colaborare cu Muzeul de istorie al Republicii Socialiste România, L. Chițescu).

142. *Rîmnicu-Vîlcea* (jud. Vîlcea). Săpăturile efectuate în parcul central al orașului au scos la iveală resturile unei construcții de mari proporții, care a fost dezvelită doar parțial în campania anului 1969. În cuprinsul ei s-au găsit: ceramică datînd din secolul al XIV-lea, numeroase obiecte de fier (predominînd lamele de cuțit), cercei, nasturi, vîrfuri de săgeată și un tezaur de monede medievale românești, databile la sfîrșitul secolului al XIV-lea. Complexul indică existența în această zonă a unui vechi cartier medieval al orașului Rîmnicu-Vîlcea, menționat în documente începînd cu anul 1389 (Institutul de arheologie, Elena Busuioc, în colaborare cu Muzeul din Rîmnicu-Vîlcea).

143. *Cetatea Poenari* (satul Căpățîneni, com. Aref, jud. Argeș). Au fost continuate săpăturile începute în 1968, efectuîndu-se totodată degajarea de dărîmături a ruinelor. A putut fi precizat planul cetății. Materialul arheologic indică pentru prima etapă de construcție (un mic turn de piatră, pe plan pătrat) o dată anterioară mijlocului secolului XIV, iar pentru restul fortificației (cu zidul de incintă din piatră și cărămidă) străjuit de bastioane semicilind-

drice) sfârșitul secolului XIV — începutul secolului XV. Au fost sesizate anumite transformări făcute în secolul XV, cetatea încetînd să funcționeze în ultima parte a secolului XVI (Direcția monumentelor istorice, Gh. Cantacuzino).

144. *Podul Dîmboviții* (com. Dîmbovicioara, jud. Argeș). S-au continuat și terminat săpăturile în interiorul cetății. S-au continuat și cercetările pe platoul din fața cetății, prin șase secțiuni. S-a început curățirea escarpelor est și sud.

Pe platou s-au găsit și în această campanie materiale, în special ceramică din secolul III e.n.; materiale feudale au apărut în număr redus. În cetate și pe escarpe s-a găsit ceramică feudală și mai multe obiecte de metal (arme și unelte); de subliniat numărul mare, peste 200, de virfuri de săgeți (Institutul de arheologie, A. D. Alexandrescu, în colaborare cu Muzeul de istorie al Republicii Socialiste România, Lucian Chițescu, Muzeul județean Pitești, A. Păunescu și Gh. I. Cantacuzino de la D.M.I.).

145. *Berchezoaia* (com. Remetea Chioarului, jud. Maramureș). Au fost continuate cercetările arheologice de la Cetatea Chioar, începute în anul 1968. S-au executat sonde pe dealul de sud, pe coasta dealului, pentru precizarea vechimii acesteia. Degajările de moloz din curtea superioară au pus în evidență porțiuni mari ale zidurilor de incintă și au dus la descoperirea citorva inscripții și piese de sculptură monumentală, ilustrînd diferitele faze de construcție ale cetății (Institutul de arheologie, Radu Popa, în colaborare cu Muzeul județean din Baia Mare, Mihoc Blaga).

146. *Baia* (jud. Suceava). Cercetările arheologice de la Baia s-au continuat prin săpături efectuate la ruinele bisericii catolice. Au fost cercetate 38 de morminte, datînd din secolele XV—XVII, dintre care unul în cavou de cărămidă, deranjat anterior. Totodată s-a constatat că temelia laturii de vest a bisericii a suprapus o locuință, din care provin fragmente ceramice roșii și cenușii, cu decor în val (Institutul de istorie și arheologie Iași, Al. Andronic, Eugenia Neamțu, în colaborare cu Muzeul de istorie a Moldovei, Iași, Cheptea Stela, și Muzeul din Fălticeni).

147. *Hîrlău* (jud. Iași). Săpăturile arheologice de la curțile domnești au dat la iveală resturi de locuire din neolitic, latene, epoca migrației popoarelor și din feudalismul dezvoltat, începînd cu secolul al XV-lea. Totodată a fost cercetat cimitirul feudal (38 morminte) care a funcționat timp îndelungat în preajma bisericii Sf. Gheorghe (Institutul de istorie și arheologie Iași, Al. Andronic, Eugenia Neamțu, în colaborare cu Muzeul de istorie a Moldovei, Iași, Stela Cheptea).

148. *Trgșor* (jud. Prahova). Au fost întreprinse în continuare săpături în sectorul „D”, situat pe partea dreaptă a pîrlului Leoata, la vest de incinta voievodală.

În campania din 1969 au fost cercetate două locuințe-bordeie, datînd din secolul al III-lea e.n. În cadrul complexelor menționate a fost descoperită ceramică lucrată cu mina, străină de mediul băstinaș. Potrivit datelor de care dispunem, atribuim această categorie ceramică unor elemente nordice din cercul culturilor Pșevorsk și gura Vistulei.

În același sector au fost cercetate un bordei din secolele V—VI e.n. și altul din secolele IX—X (cultura Dridu). În nivelurile superioare au fost descoperite locuințe feudale și cupoare de ars oale datînd din secolele XV—XVI (Institutul de arheologie, Gh. Diaconu, R. Harhoiu, în colaborare cu Muzeul de istorie din Ploiești, N. I. Simache).

149. *Sirel* (jud. Suceava). Campania arheologică desfășurată în mai-iunie 1969 a cuprins două sectoare distincte: 1. În cadrul așezării urbane medievale au continuat cercetările în curtea Spitalului unificat, unde s-au identificat urme de locuire în tot cursul secolului al XIV-lea. De asemenea, în apropiere a fost identificată și cercetată parțial fortificația așezării urbane databilă în prima parte a secolului al XV-lea; 2. Sondajele efectuate pe dealul Sasca de la marginea orașului au înfirmat tradiția potrivit căreia aici ar fi existat o fortificație medievală. Dealul acesta este lipsit de orice urmă de locuire (Institutul de arheologie, Mircea Matei,

Al. Rădulescu, în colaborare cu Muzeul de istorie al Republicii Socialiste România, Lucian Chițescu).

150. *Vad* (jud. Cluj). S-au efectuat lucrări la biserică, ctitoria lui Ștefan cel Mare, și anume pe latura de vest a pridvorului. S-au identificat două morminte de la sfîrșitul secolului al XVII-lea, căpăcuite de un strat de nivelare, strat format în legătură cu construcția pridvorului. Pridvorul a fost adosat bisericii — ținînd cont de situația stratigrafică — cel mai devreme la sfîrșitul secolului al XVIII-lea. Săpăturile se vor extinde (Direcția monumentelor istorice, R. Heitel).

151. *Rotopânești* (com. Horodniceni, jud. Suceava). Sondajul, constînd din recunoașteri în teren și dintr-o secțiune efectuată în punctul „Săliște”, a dat la iveală prezența unui cimitir datînd din secolul al XVII-lea, durînd probabil încă din secolul al XVI-lea. În mormîntările medievale tirzii au deranjat straturi mai vechi de cultură materială, aparținînd perioadei prefeudale (Institutul de arheologie, El. Busuioc, în colaborare cu Muzeul județean Suceava).

152. *Roșiori de Vede* (jud. Teleorman). S-au efectuat săpături în „Cetatea Cazacilor” situată în imediata apropiere a orașului. Au fost obținute informații importante asupra sistemului de fortificație al cetății. Cetatea a fost utilizată într-o perioadă foarte scurtă (Institutul de arheologie, Em. Moscalu, în colaborare cu Muzeul din Roșiori, P. Voievozeanu).

153. *Cernica* (jud. Ilfov). Prin cercetările arheologice executate în 1969, pe promontoriul malului de vest al lacului Cernica, s-au descoperit alte 6 morminte în necropola neolitică, cîteva gropi cu materiale din epoca bronzului și o groapă cu materiale din epoca latene.

Deosebit s-au descoperit o parte din zidurile marelui beci aparținînd locuinței stăpînitorului feudal, 20 de morminte în cimitirul feudal și gropi casnice cu materiale din epoca medievală, toate acestea aparținînd așezării medievale care a fost satul vechi *Mărdăineni*.

În ostrovul de vest al lacului Cernica, săpăturile au descoperit în întregime vechea biserică cu hramul Sf. Niculae, care datează din secolul al XVI-lea, avînd altar, naos, pronaos și pridvor, cît și cimitirul care s-a format în jurul ei (Institutul de arheologie, Gh. Cantacuzino, în colaborare cu Patriarhia României și cu Muzeul de istorie a municipiului București).

154. *Trgovîște* — Biserica Stelea (jud. Dimbovița). Cercetările din incinta fostului complex mănăstiresc Stelea au fost inițiate de cererea D.M.I., în vederea obținerii datelor necesare întocmirii proiectului de restaurare a monumentului.

În anul 1969 s-au executat 15 secțiuni care au urmărit stabilirea raporturilor stratigrafice și fazele constructive ale edificiilor care compun ansamblul monumental, pentru punerea lor în valoare prin lucrările de restaurare. În această primă campanie de săpături s-a urmărit în principal determinarea fazelor constructive ale bisericii propriu-zise. S-a constatat, astfel, pe latura de vest existența fundațiilor a încă două biserici mai vechi: una de la sfîrșitul secolului al XV-lea, alcătuită din bolovani de rîu legați cu mortar, datată cu materialul ceramic din gropile alăturate, suprapusă de o alta de la sfîrșitul secolului al XVI-lea, ctitoria lui Stelea Cupeșul (circa 1580), deplasată față de cea actuală spre vest cu 4,65 m. S-a putut urmări pe o înălțime de 20 cm de la soclul fundației paramentul alcătuit din bolovani de rîu și cărămizi, dispuse în casete după tehnica caracteristică secolului al XVI-lea, asemănător celui de la partea inferioară a clopotniței, cu care este contemporan.

Proporțiile modeste ale acestei a doua biserici (latura de vest este de 7,20 m față de 12,65 m cît măsoară aceeași latură a primei biserici), precum și faptul că s-au refolosit la construcție materiale provenite din demolarea primei biserici, inclusiv tamburii de zidărie ai coloanelor pridvorului, explică viața scurtă a ctitoriei lui Stelea.

Zidăria fundațiilor celor două biserici a fost surprinsă și pe latura de nord în aceleași condiții stratigrafice. Tot în această zonă a fost dezvelită și bolta unui girlici adosat beciurilor caselor egumenesti din secolul al XVII-lea, precum și un zid despărțitor din secolul al XVIII-lea.

A fost determinat cu precizie raportul stratigrafic dintre construcțiile aflate în zona de vest a incintei mănăstirești, urmînd ca în campania viitoare să fie lămurite și problemele pe care le ridică zonele de nord și sud, unde au apărut deja fundațiile chiliilor care flancau zidurile de incintă, precum și interiorul bisericii actuale, ctitoria lui Vasile Lupu (Muzeul județean Dîmbovița, Gabriel Mihăescu, în colaborare cu D.M.I.).

155. *Aninoasa* (jud. Argeș). Biserica din secolul al XVII-lea și mănăstirea din secolul al XVIII-lea. S-au continuat cercetările în zona de vest a incintei, stabilindu-se, pe cale stratigrafică, următoarea succesiune: cimitir din secolul al XVII-lea (datarea asigurată prin monede descoperite „in situ”), beci construit la sfîrșitul secolului al XVII-lea, „gropnițe” care la începutul secolului al XVIII-lea desființează beciul și, în sfîrșit, construcția zidurilor și chiliilor mănăstirii care acoperă în parte una din gropnițe, în jurul anului 1730 (datarea asigurată pe bază documentară). Cercetările vor continua (Direcția monumentelor istorice, R. Heitel).

156. *București*. Săpături arheologice executate de Muzeul de istorie a municipiului București.

1. *Băneasa-Străulești* (sectorul 8). Săpăturile arheologice au continuat în sectoarele Măicănești și „La Nuci”. La Măicănești, în cuprinsul celor patru secțiuni situate în partea de est a stațiunii, au fost descoperite trei bordeie și o locuință de suprafață din așezarea dacilor liberi (secolul al III-lea e.n.) și un al treilea cuptor de ars oale al așezării, care a rămas a fi cercetat în anul următor. Două monede de bronz cu efigia împărătesei Cripsina și a lui Filip Arabul au fost găsite în preajma cuptorului de ars oale (Panait I. Panait și Margareta Constantinii).

În sectorul „La Nuci” cercetările au fost limitate la o porțiune restrînsă de teren, pe care s-au trasat cinci secțiuni în cuprinsul cărora obiectivele au fost extrem de reduse: o groapă hallstattiană și un bordei (secolul al XVI-lea). Lipsa vestigiilor din secolul al III-lea e.n. ne îndreptățește a afirma că terenul cercetat se află în afara perimetrului așezării dacilor liberi descoperită acolo și deci aceasta nu este o continuare a așezării vecine de la Măicănești (Margareta Constantinii).

2. *Bragadiru* (sectorul 6). În continuarea cercetărilor începute în anul 1968, pe terenul I.A.S. Bragadiru, au fost descoperite șase locuințe de suprafață latene, avînd forma elipsoidală sau dreptunghiulară, cu colțurile rotunjite. Cu ajutorul ceramicii și a unei fibule, așezarea se datează în secolele II—I î.e.n. Pe același teren s-a mai aflat și un bordei ce aparține secolului X e.n. (Mioara Turcu).

3. *Curtea Veche* (sectorul 4). În cadrul lucrărilor de restaurare a palatului voievodal au continuat cercetările arheologice, precizîndu-se limitele edificiului în secolul al XVIII-lea. S-au descoperit: o încăpere de la parterul palatului, paraclisul zidit la jumătatea secolului al XVII-lea, ziduri cu ancadrame din piatră pentru uși și ferestre.

Pe traseul străzii 30 Decembrie, al cărei nivel a fost coborît la cota de călcare de la începutul secolului al XVIII-lea, au fost cercetate urmele pavimentului vechii ulițe, conducte și canale pentru drenarea apei spre Dîmbovița. Noile descoperiri completează cunoașterea sistemului de alimentare cu apă a Curții domnești, una dintre cele mai complexe lucrări de acest gen din Țara Românească.

Materialul arheologic recoltat cuprinde o variată gamă de vase din lut autohtone, pahare de sticlă din secolul al XVII-lea, farfurii de Iznik, cupe de factură orientală. Au fost depistate noi materiale de construcție, ca: fragmente de olane, cărămizi de formă specială, fenerie (Panait I. Panait și A. Ștefănescu).

4. *Biserica Mănăstirii Râzvan* (sectorul 4). În vederea restaurării acestui interesant monument istoric, au fost reluate cercetările istorice și arheologice. Secțiunile deschise au dovedit că terenul a fost populat în a doua jumătate a secolului al XV-lea de locuințele unor fierari. Au fost cercetate resturile unui cuptor de redus minereu. În prima jumătate a

secolului al XVI-lea, s-a construit aci o biserică din lemn, iar la sfârșitul veacului următor actualul edificiu. Săpăturile au permis precizarea cotelor necesare proiectului de restaurare. În pronaosul lăcașului s-a cercetat un cavou din secolul al XVII-lea, recuperându-se costumul celui înhumat. Inventarul arheologic este alcătuit din inele, monede, inscripții, mici piese de cult (Panait I. Panait și A. Ștefănescu).

5. *Palatul pionierilor* (sectorul 6). Pe colțul de sud-est al actualului palat au fost precizate urmele unei pivnițe datînd din secolul al XVII-lea. În molozul de umplutură s-a găsit o coloană din piatră întreagă, datorată meșterilor lui Șerban Cantacuzino, dale din pavimentul hrubei, ancadramele litice de la o ușă amenajată de ctitorul ansamblului monahal (Panait I. Panait și A. Ștefănescu).

6. *Cartierul Vilan* (sectorul 4). Cu ocazia unor lucrări edilitare au fost descoperite pe terasa stîngă a rîului Dîmbovița urmele unor așezări prefeudale, feudale timpurii și medievale. S-au studiat mai multe locuințe din secolele XV—XVI. În mijlocul așezării medievale se află necropola, în general săracă în inventar funerar. Casetele deschise au permis cercetarea a 14 morminte. A fost precizată astfel vatra satului Greci, atestat documentar abia în 1517 (Panait I. Panait și A. Ștefănescu).

7. *Pantelimon* (sectorul 3). Cu ocazia lucrărilor de asanare a lacurilor din nordul capitalei, în zona Pantelimon II au fost identificate urme de locuire din epoca neolitică (cultura Gumelnița), din cea de-a doua epocă a fierului (secolele II—I î.e.n.), din perioada de trecere la feudalism (secolele VI—VII e.n.) și din feudalismul timpuriu (secolul al X-lea). Săpăturile au precizat vatra unui sat din secolele XVI—XVII, din care s-au studiat trei locuințe, gropi de cereale, precum și necropola. Inventarul funerar cuprinde inele, monede, o salbă din aspri turcești. Într-una din gropile gospodărești s-au găsit fragmente de cahle cu decor floral, acoperite cu smalt verde dens, dateate în secolul al XVII-lea (Margareta Constantin, Panait I. Panait, M. Turcu și M. Tzoni).

157. *Porțile de Fier*

1. *Orșova* (jud. Mehedinți). Cercetările arheologice întreprinse în continuare în cuprinsul orașului vechi au amplificat documentarul referitor la locuirea din epoca romană. La cetățuia Dierna, prin degajarea completă a turnurilor s-a stabilit atît forma aproape pătrată a fortificației și a turnurilor, constatîndu-se alternarea cu regularitate în construcția zidurilor a rîndurilor de piatră cu cele de cărămidă, iar la intrările în turnuri utilizarea numai a cărămizilor. Printre pietrele din zid se aflau și fragmente arhitectonice (capitel și fusuri de coloană) și sculpturale (fragment de altar a cărui inscripție a fost martelată), reutilizate ca material de construcție, probabil de la edificiul ale cărui resturi de fundație au fost găsite în exteriorul laturii de sud ca și în interiorul turnurilor de la colțurile acesteia. Au fost găsite umeroase cărămizi cu ștampila inversă DIERNA și DIERTRA (probabil Transdierna). Ceramica împreună cu monedele din nivelul de locuire al cetățuiei sînt din secolul al IV-lea, iar cele din nivelul fundației din secolul al III-lea. Resturi izolate de fortificații au fost aflate și la 100 m sud de cetățuia, unde de asemenea au fost reutilizate fragmente de coloane.

La circa 500 m nord a fost aflată o îngrădire cu zid de piatră care închidea o suprafață de teren cu laturile neregulate și cu un slab nivel de locuire din secolul al III-lea.

Cercetările din stînga gurii rîului Cerna, făcute pentru identificarea unei fortificații romane, presupusă pe baza unei fotografii aeriene, au avut rezultat negativ, săpîndu-se în nisipul aluvionar steril.

2. *Eșelnița* (jud. Mehedinți). La gura văii Mala, prin săpături arheologice, au fost dezveliiți în continuare tumuli construiți din bolovani de rîu, din cuprinsul necropolei din prima epocă a fierului (secolele VII—V î.e.n.). S-a constatat că ritul incinerării era folosit în exclusivitate. Din inventarul foarte sărac al mormintelor menționăm vase de lut, cuțite de fier, fibule, catrame, torques, lanțuri, spirale, mici podoabe de bronz și mărgele de sticlă colorată.

În cuprinsul acestei necropole au fost dezvelite încă trei bordeie prefeudale (secolele VIII—IX) de dimensiuni reduse și formă rectangulară, iar la unul păstrându-se cuptorul de piatră în colț. Ceramica lucrată la roată, de culoare roșcată, decorată cu linii incizate în val și orizontale.

3. *Dubova* (com. Plavișevița, jud. Mehedinți). În cursul cercetărilor de la adăpostul sub stîncă „Cuina Turcului”, aflat la Cazane, s-a epuizat spațiul în care, sub o intensă locuire neolitică Criș, fusese locuirea epipaleolitică romanello-aziliană cu vetre de foc, unelte microlitice de silex și puține de obsidiană și cuarțit, bulgări de ocru, roșu și grafit. La obiectele de artă lucrate în os, descoperite în anii precedenți, se adaugă fragmentul de diafiză decorat pe una din fețe cu liniuțe oblice și paralele, perforat la unul din capete.

La circa 30 m sud-vest de Cuina Turcului, tot pe malul Dunării, la locul numit „Moara Dracului”, a fost cercetat „Adăpostul Mic”, unde s-au găsit doar resturi de locuire din neolitic, Criș, Coțofeni și din evul mediu.

Tot în Cazane s-au continuat cercetările pe terasa inundabilă a Dunării. La punctul „Icoana”, sub stîlcele prăbușite, unde au fost identificate nivelurile de locuire din epipaleolitic, cu gropi de locuințe și vetre de foc, cu numeroase unelte din corn de cerb de tipul săpăligilor și al brăzdarelor de plug, menționăm un pumnal de os ornamentat cu motive geometrice și creștături pe muchie. În cele două niveluri neolitice din stratul superior au fost găsite gropi de bordeie cu material Criș.

La punctul „Răzvrata”, unde fusese aflată o altă locuire epipaleolitică, au fost găsite și locuințe-bordeie cu ceramică de tradiție hallstattiană.

Tot pe terasa de jos a Dunării, în dreptul „Peșterii Veterani”, direct pe stîncă se aflau resturile de locuire epipaleolitică cu prezența romanellianului tîrziu și dovezi de începutul prelucrării cornului de cerb și cu unelte microlitice din silex și cuarțit. S-au găsit și urmele unei locuințe, în preajma căreia erau mai multe unelte din corn de cerb și un fragment dintr-o unealtă de os împodobită cu motive geometrice.

La „Peștera Veterani” au fost continuate cercetările la fortificația medievală aflată între peșteră și fluviu, unde fuseseră distinse două etape de construcție și materiale arheologice din secolele XIV—XV și XVIII.

4. *Gornea* (com. Sichevița, jud. Caraș-Severin), Cercetările inițiate, în colaborare cu Muzeul din Reșița, pentru salvarea documentarului arheologic de pe teritoriul acestei localități au avut ca rezultat descoperirea pe „Dealul Căuniței” a mai multor silexuri paleolitice, care din punct de vedere tipologic aparțin unui mustertian întîrziat.

În punctul „Păzăriște” s-au aflat unele piese de silex ce ar aparține paleoliticului superior final.

Paralel cu cercetările privind epoca romană, au fost executate săpături arheologice în așezarea neolitică de la punctul „Căunița de Sus”, constatîndu-se că locuințele-bordei aparțin culturii Starcevo-Criș, iar locuințele de suprafață culturii Vinča. Ceramica grosolană are ca ornamentare barbotina, inciziile și brîurile aplicate, iar ceramica fină inciziile fine, benzile punctate și pliseurile. Pictura crudă și incrustațiile cu alb se întîlnesc la altarele de cult. Plastica nu este prea bogat reprezentată. Uneltele sînt din piatră șlefuită, silex și os. Predomină materialul din faza A a culturii Vinča în comparație cu cel al fazei a IV-a a culturii Starcevo-Criș. Ceramica pictată e din faza a II-a și a III-a a culturii Starcevo-Criș.

În așezarea romană de la punctul „Căunița de Jos”, lângă Dunăre, atenția s-a îndreptat asupra cetății romano-bizantine, dezvelindu-se latura de sud cu turnurile pătrate de colț și poarta străjuită de turnuri înguste dreptunghiulare, precum și locuințele de interior de pe latura de est. Pe lângă cărămizile cu ștampila legiunii a VII-a Claudia, a fost găsit material ceramic din care proporția mai mare o dă cel de proveniență provincial locală, spre deosebire de cel venit din sud și care numeric este mai puțin.

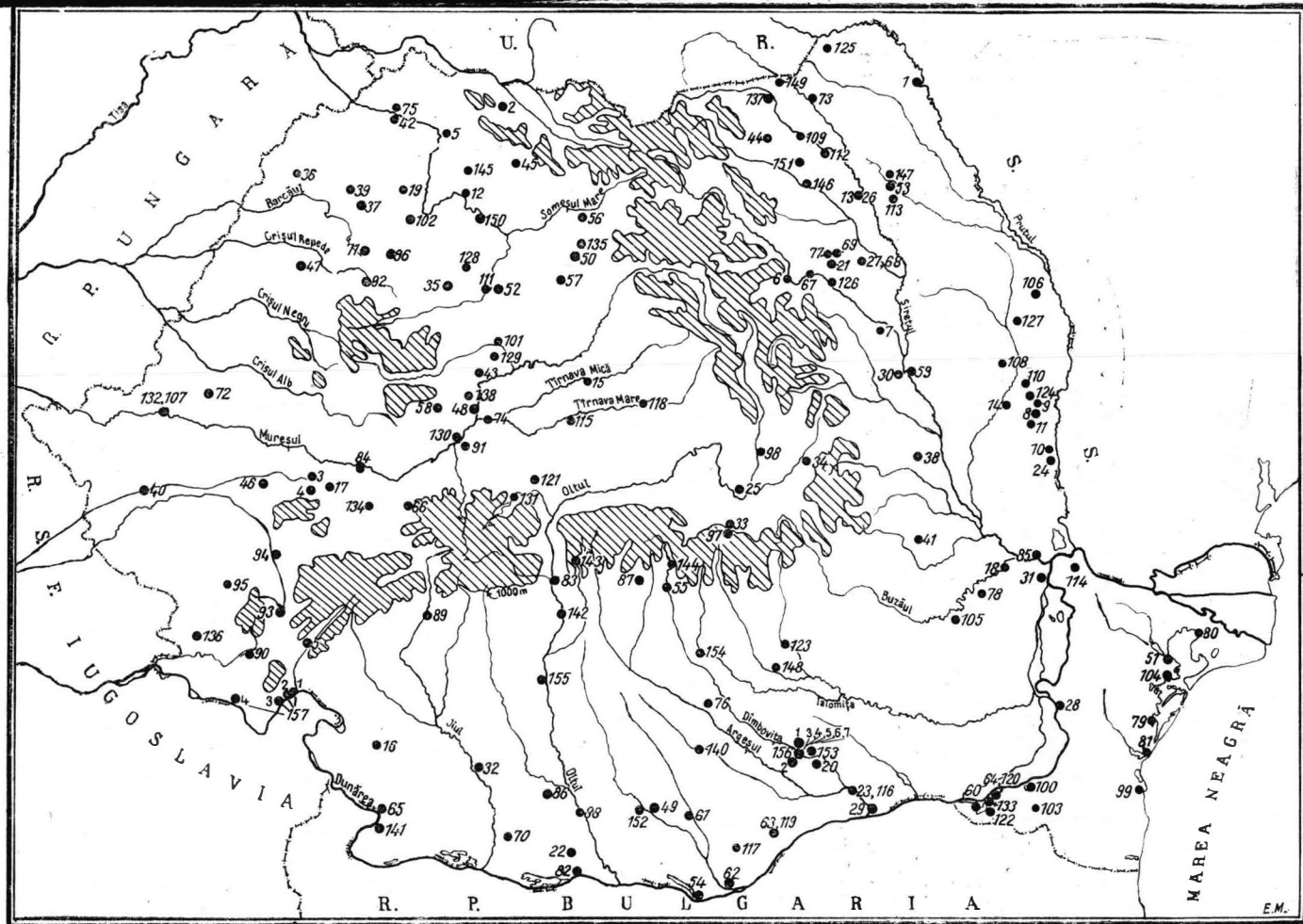


Fig. 1.

5. *Băile Herculane* (jud. Caraș-Severin). Continuarea cercetărilor în „Peștera Hoților” a dat posibilitatea întăririi concluziilor făcute pe baza observațiilor preliminare, că locuirea paleolitică de aici aparține musterianului întîrziat cuarțitic, datat la începutul stadiului Würm II.

În stratul eneolitic tîrziu au fost aflate numeroase vetre de foc construite din humă, pietre și fragmente ceramice. Din materialul arheologic menționăm vasul cu colțuri și torți pastilate și o lamă de pumnal foliacee (asemănătoare cu cele de la Pecica). În stratul Coțofeni s-au distins următoarele depuneri: fără „Furchenstich” (în care s-a aflat și un pumnal cu găuri de prindere), altele cu „Furchenstich” rudimentar, iar altele cu elemente Kostolac (în care s-a găsit și un pumnal cu limbă, ceramică cu scoică în pastă, și un mormînt de copil) și în fine cele cu material Vučedol. Locuirea Verbicioara III și cea hallstattiană tîrzie cu vetre de foc și ceramică canelată, ca și cea din feudalismul timpuriu cu vatră de foc sînt slab reprezentate (Cercetările arheologice au fost efectuate de colectivul Porțile de Fier, format din Exspectatus Bujor, Vasile Boroneanț, Ioana Cătănciu, Florea Mogoșanu, Sebastian Morintz, Emil Moscalu, Alexandru Păunescu, Petre Roman, Dinu V. Rosetti, Mihai Simpetru de la Institutul de arheologie din București, împreună cu Nicolae Gudea, Gheorghe Lazarovici, Judita Winkler, Volker Wolmann de la Institutul de istorie și arheologie Cluj și Ștefan Roman de la Institutul pedagogic din Craiova).

C. Preda și Gh. Constantinescu, *Geșii dintre Siretul inferior și râul Buzău în lumina descoperirii monetare de la Dumbrăveni (jud. Vrancea)*, în *SCN*, IV, 1968, p. 21—45 (cu trei planșe în text).

Publicarea în scurt timp după descoperirea (1966) acestui important tezaur, unic în felul său, constituie unul din meritele autorilor. Clasificarea competentă a aversului și a reversului după stanțele cu care au fost emise monedele (p. 23—33) ne dă posibilitatea să verificăm afirmația (făcută la p. 33) că monedele au fost emise probabil în cantități considerabile.

Înainte de descoperirea depozitului de la Dumbrăveni, tipul cu „*crucea andreiană*” („*Kreuzelreiter*”) a fost cunoscut numai prin 17 tetradrahme, provenite dintr-un număr mic de descoperiri. Dintre locurile unde s-au găsit monede de acest tip *trebuie exclusă Craiova-Împrejurimi*, dată de C. Preda și Gh. Constantinescu (p. 36). Autorii fac trimiteri (nota 7) la Ö. Gohl, dar acesta relatează doar că „un exemplar de tip Wind. 2 852 din *România* a ajuns la Muzeul Bruckenthal”. Indicația nu justifică, așadar, întru nimic plasarea descoperirii în Craiova-Împrejurimi. În lucrarea lui K. Pink (*Die Münzprägung der Ostellen und ihrer Nachbarn*, în *DissPann*, II, 15, 1939, p. 51 sau p. 135, nr. 46) piesa figurează, e drept, ca provenind din *Craiova-Umgebung*. Eroarea lui Pink se explică prin faptul că Ö. Gohl a semnalat la începutul aceluiași alineat câteva monede oferite spre vânzare din Craiova și, trecând la piesa de tip Wind. 2 852 a omis sublinierea cuvântului „*Romániaból*”. Se pare că C. Preda și Gh. Constantinescu au preluat

informația de la K. Pink, pe care însă nu-l citează.

În privința celor două piese considerate de autori, după Pink, ca fiind găsite la *Giurgiu* (p. 36), credem că, deoarece moneda din colecția Dessewffy (nr. 223) este înregistrată fără loc de descoperire, nu este îndreptățită plasarea ei tot la *Giurgiu* numai pe baza identității stilului și a greutății cu piesa provenită din această localitate. Nu este suficient de precisă indicația Sighet — Maramureș pentru semnalarea locului de descoperire a trei piese, dintre care două fac parte din tezaurul descoperit la „*Juncád*” — Sighet, iar a treia provine din fostul comitat Maramureș.

Aprecierea calității argintului „la peste 85 %” exclusiv pe baza culorii și a gradului de oxidare a monedelor (p. 33) are un caracter mai mult impresionist, dat fiind că nu sînt sesizabile deosebiri sensibile în culoarea metalului, proporțional cu procentul argintului, nici chiar la monede al căror aliaj variază între 40,20 % — 95,33 % argint (analizele chimice la care ne referim au fost făcute la Institutul de chimie al Academiei Republicii Socialiste România, Filiala Cluj pentru 10 piese din tezaurul de la Jibelea). Condițiile oxidării sînt determinate de solul în care s-au păstrat monedele, așa încît și monede cu un aliaj mai scăzut pot fi puțin oxidate.

C. Preda și Gh. Constantinescu (p. 35) arată că „aceste câteva exemplare au fost

denumite de K. Pink monede de tipul „Kreuzelreiter” și integrate în grupa sud-serbică”, fără să specifice că integrarea este convențională și privește în primul rând aspectul stilistic al monedelor și că Pink precizează că aria de răspândire este indicată de locurile de descoperire (K. Pink, *op. cit.*, p. 51). Autorii (p. 35–36) contestă justetea observației lui Pink că semnul de pe aceste monede are forma unei cruci andreiene (după care a denumit moneda „călărețul cu cruce”). Forrer (*Keltische Numismatik der Rhein- und Donaulande*, Strassburg, 1908, p. 148, fig. 248) identifică, de asemenea, semnul de pe monedă cu o cruce andreiană. Toată problematica este inutil complicată pentru a putea justifica scoaterea din uz a denumirii de plină acum și introducerea unei denumiri noi: „tip Dumbrăveni”, ceea ce se putea face și fără a nega justetea denumirii anterioare. Cu atât mai mult, cu cât forma semnului justifică — prin proporția unghiurilor și mai ales prin inegalitatea barelor — mai mult apropierea de crucea andreiană, cu unele deosebiri mici în gravare semănând uneori cu un trident (p. 21–23, pl. I). De altfel, acest semn constituie unul din elementele caracteristice, distingând moneda de celelalte care au circulat pe teritoriul Daciei, și de aceea credem că denumirea dată de Pink își păstrează utilitatea în clasificarea emisiunilor monetare. Monedele din ultima fază a emisiunilor din seria celor de la Inotești au crucea andreiană pe avers, înclt scriind „călărețul cu cruce” nu poate da naștere la confuzii, pentru că oricine e inițiat în numismatică știe că întotdeauna călărețul pe monedele geto-dacice e reprezentat pe reversul monedei. Daco-geții au avut desigur o altă concepție despre cruce, dar formele fiind similare, putem să le aplicăm aceeași denumire.

Curios pare faptul că, la p. 35, numărul pieselor publicate plină la data întocmirii studiului în discuție este considerat de 14 piese, căci în 1939 K. Pink cita 15 piese (*op. cit.*, p. 51) și de atunci s-au publicat, deși cu descrieri incomplete, monedele din fostul județ R. Sărat și de la Stîlpu, amintite la p. 36. În legătură cu afirmația că greutatea este cunoscută numai la 12 piese, se impune obser-

vația că la Pink este dată greutatea la 14 piese, iar dintre acestea numai două piese cîntăresc peste 7 g și nici una sub 7 g.

După stilul lor, Pink a împărțit emisiunile de acest tip în trei serii, dintre care prima (cu barbă lată) are greutatea cea mai mare, media fiind de 12,10 g; la seria a II-a (cu barbă prelungă), greutatea medie este de 10,70 g; cele două piese care ar reprezenta „seria a III-a” (cu aversul foarte barbarizat) cîntăresc 7,26 g și 7,28 g. Prin stilul aversului și al reversului, cît și prin ramura de sub cal (aceasta, se găsește numai pe piesele din seria a II-a și „a III-a” precum și pe un exemplar din prima serie), monedele de la Dumbrăveni se apropie cel mai mult de seria a II-a, cu care trebuie considerate ca fiind emise în același timp, deși pe piesele de la Dumbrăveni călărețul este îndreptat spre stînga, iar pe cele patru tetradrahme, spre dreapta. Ceea ce merită să fie relevat este raportul dintre greutatea medie de 10,70 g a tetradrahmelor din seria a II-a și greutatea celor 62 de piese de la Dumbrăveni, care este între 4,51 și 4,59 g, reprezentate — cu excepția unuia singur — în toate grupurile de monede emise cu aceeași stanță. Greutatea lor echivalind aproximativ cu jumătate din cea a „tetradrahmelor”, li se poate aplica denumirea de „didrahme”. Greutatea medie de 4,23 g (p. 34) e mult prea mare pentru ca aceste monede să fi fost considerate ca o pătrime sau o a treia parte din nominalele mari, cu atât mai mult cu cât cele două monede cu aversul foarte stilizat (Dessewffy, 223 și Pink, fig. 111) trebuie considerate ca fiind emisiuni întîmplătoare și nu ca o a treia serie.

Afirmația că tezaurul de la Dumbrăveni „reprezintă avutul unui șef de trib getic ... o astfel de comoră ... nu putea în nici un caz să aparțină unui locuitor get de rînd” (p. 39) pare puțin verosimilă, deoarece se știe că secolului al II-lea î.e.n., în care a fost îngropat tezaurul de la Dumbrăveni, îi aparțin poate cele mai multe tezaure monetare găsite în Dacia și numărul lor continuă să sporească prin descoperiri noi. Dar să ne rezumăm la ceea ce cunoaștem plină acum. Dintr-o statistică pe care am făcut-o în 1955, rezultă că pe atunci erau publicate 80 de

tezaure de monede geto-dacice, dintre care, deși numai 12 au fost achiziționate în întregime, în 24 de depozite numărul tetradrahmelor sau a didrahmelor se cifrează între 100—500, deci fiecare reprezenta o valoare similară sau mai mare decât a celui de la Dumbrăveni. Între 1961—1969 B. Mitrea a semnalat în *Descoperiri...* (SCIV, 1961—1969) 28 de noi tezaure monetare geto-dacice; dintre cele achiziționate în întregime multe cuprind peste 100 de piese. La acestea se mai adaugă și un număr mare de tezaure de monede thasiene și Macedonia Prima, îngropate probabil tot în secolul al II-lea î.e.n. Oricât de mici să fi fost triburile și oricât de scurtă durata domniei unui șef de trib, numărul tezaurelor de acest calibru e mult prea mare pentru ca ele să fi fost numai proprietatea șefilor. E drept că șefii de trib aveau probabil în grija lor și baterea monedei, dar ea se emitea pentru a servi schimbului, putând deci să fie acumulată și de oamenii de rând.

Despre cantitatea de monede de care puteau dispune locuitorii din Moldova din secolul al II-lea î.e.n. ne informează Appian: „Între timp, deoarece geții trecuseră Istrul, el [Perseus] trebuia să dea comandantului lor Cloilius o mie de stateri de aur, iar fiecărui călăreț zece stateri și fiecărui pedestraș cinci. Suma totală întrecea cu puțin o sută cincizeci mii [de stateri] de aur... Iar Cloilius, când văzu pe trimișii regelui, ... ceru... să-i vorbească despre aur. Afliind că nu-l au și nemaiîngăduindu-le să vorbească, își duse armata înapoi” (traducere în *Izvoare privind istoria României*, I, București, 1964, p. 563). Refuzul lui Cloilius de a discuta cu trimișii regelui arată că el putea obține mai mult prin jefuirea ținuturilor în drum spre țara sa decât îi promisese regele. Calculând valoarea argintului la 1/10 la cea a aurului, cei 10 stateri promiși pentru fiecare călăreț reprezintă 810—860 g argint pur, ceea ce ar echivala aproape cu întregul tezaur de la Dumbrăveni. Șefii de trib dispuneau desigur

de valori mult mai mari decât 263 monede de argint, care nu pot reprezenta nicicum averea „unui șef de trib”, ci, cel mult, o mică parte din averea lui.

În cele din urmă autorii încearcă să rezolve localizarea lui Remaxos și Zalmodegikos (p. 41—43) printr-o interpretare nouă a unor termeni din inscripții, precum și a descoperirilor monetare și a celor arheologice. Descoperirile monetare indicate se eșalonează însă pe două secole; de fapt, numărul de descoperiri care ar reveni perioadei de dominație a lui Remaxos și Zalmodegikos este mic, pe de altă parte. straturile corespunzătoare secolului al III-lea și primei jumătăți a secolului al II-lea î.e.n. nu indică o prosperitate deosebită și existența unei populații dense daco-getice în sud-vestul Moldovei și în nord-estul Munteniei. Argumentele de ordin numismatic și arheologic nu pot contrazice, prin materialul de care dispunem în prezent, la rezolvarea acestei probleme dezbătută de cei mai de seamă epigrafiști și istorici, fără să se ajungă la o soluție unanim acceptată. Părerile sînt diametral opuse: pentru unii Remaxos e get, pentru alții scit, iar Zalmodegikos poate fi geto-dac, dar și trac. Ar fi fost de așteptat ca autorii să pună în discuție sau măcar să amintească studiul recent apărut al lui I. I. Russu, *Zoltes și Remaxos*, în *Apulum*, VI, 1967, p. 123—143 (cf. H. Daicoviciu, *O enigmă tenace*, în *Steaua*, 18, 6, 1967, p. 105—107).

La cele de mai sus s-ar mai adăuga și cîteva observații de amănunt: imprimarea aversului concav în stanța de jos (p. 33) este semnalată și de Ö. Gohl (în *AE*, XXI, 1901, p. 359) și de O. Floca (în *Dacia*, XI—XII, 1945—1946, p. 97); (cf. și L. Robert, în *RevNum*, 1962, p. 23—24). La p. 37 se dă în text un citat ca aparținînd lui A. Blanchet, iar în nota corespunzătoare (13) se face trimitere la J. Babelon. *Studii Clasice*, III, a apărut în 1961, nu în 1963, cum este dat la p. 42, nota 23.

LISTA PRESCURTĂRIILOR FOLOSITE MAI DES ÎN REVISTĂ

- ACMI** — Anuarul Comisiunii monumentelor istorice, 1915, 1942, 1943.
- AÉ** — Archaeologiai Értesítő.
- AISC** — Anuarul Institutului de studii clasice, Cluj, I—V, 1928—1948.
- AR** — Archéologické Rozhledy.
- AUB** — Analele Universității București.
- BCMI** — Buletinul Comisiunii monumentelor istorice, I—XXXVIII, 1908—1945, București.
- BerRGK** — Deutsches Archäologisches Institut. Bericht der Römisch-Germanischen Kommission.
- DA** — Dictionnaire des antiquités grecques et romaines sous la direction de Ch. Daremberg et Edm. Saglio.
- Dacia** — Dacia, Recherches et découvertes archéologiques en Roumanie, București, I—XII, 1924—1947; N.S., I, 1957, II, 1958; III, 1959; IV, 1960; V, 1961; VI, 1962; VII, 1963; VIII, 1964; IX, 1965; X, 1966; XI, 1967; XII, 1968.
- ED** — Ephemeris Dacoromana, București-Roma, I—X, 1923—1945.
- Ebert, RL** — M. Ebert, Reallexikon der Vorgeschichte.
- ESA** — Eurasia Septentrionalis Antiqua.
- FoliaArch** — Folia Archaeologica.
- „Izvestiia-Institut”** — Izvestiia-Bulletin de l'Institut Archéologique Bulgare.
- Materiale** — Materiale arheologice privind istoria veche a R.P.R., vol. I (1953); Materiale și cercetări arheologice, vol II (1956); vol. III (1957); vol. IV (1957); vol. V (1959); vol. VI (1959); vol. VII (1960); vol. VIII (1962).
- MIA** — Материалы и исследования по археологии СССР.
- PA** — Památky Archeologické.
- PZ** — Prähistorische Zeitschrift.
- Repertorium** — M. Roska, Erdély régészeti repertórium, I, Cluj, 1942.
- SA** — Советская археология.
- SCIV** — Studii și cercetări de istorie veche, București.
- SCN** — Studii și cercetări de numismatică, București.
- SCȘCluj** — Studii și cercetări științifice, Cluj.
- SlovArch** — Slovenska Archeologia.
- WPZ** — Wiener Prähistorische Zeitschrift.

**REVISTE PUBLICATE ÎN EDITURA
ACADEMIEI REPUBLICII SOCIALISTE ROMÂNIA**

STUDII — REVISTĂ DE ISTORIE
REVUE ROUMAINE D'HISTOIRE
STUDII ȘI CERCETĂRI DE ISTORIE VECHIE
DACIA. REVUE D'ARCHÉOLOGIE ET D'HISTOIRE
ANCIENNE
REVUE DES ÉTUDES SUD-EST EUROPÉENNES
ANUARUL INSTITUTULUI DE ISTORIE — CLUJ
ANUARUL INSTITUTULUI DE ISTORIE ȘI ARHEOLOGIE — IAȘI
STUDII ȘI CERCETĂRI DE ISTORIA ARTEI
— SERIA ARTĂ PLASTICĂ
— SERIA TEATRU-MUZICĂ-CINEMATOGRAFIE
REVUE ROUMAINE D'HISTOIRE DE L'ART
STUDII CLASICE

La publication „Studii și cercetări de istorie veche” paraît 4 fois par an. Le prix d'un abonnement annuel est de \$ 8.— ; £ 3.6.0 ; FF 40. — ; DM 48. —. Toute commande à l'étranger sera adressée à Centrala cărții, Oficiul de comerț exterior, Boîte postale 134—135, Bucarest, Roumanie, ou à ses représentants à l'étranger. En Roumanie, vous pourrez vous abonner par les bureaux de poste ou chez votre facteur.

LUCRĂRI APĂRUTE ÎN EDITURA ACADEMIEI REPUBLICII SOCIALISTE ROMÂNIA

- * * * **Istoria României**, vol. I, 1960, 891 p. + 190 fig. + 16 pl., 45 lei; vol. II, 1962, 1 159 p. + 20 pl., 45 lei; vol. III, 1964, 1 259 p. + 11 pl., 45 lei; vol. IV, 1964, 864 p. + 16 pl., 45 lei.
- * * * **Din istoria Transilvaniei**, ed. a 3-a, 1963, vol. I, 336 p. + 15 pl., ed. a 2-a, vol. II, 552 p. + 1 pl., vol. I și II, 65,60 lei.
- D. M. PIPIDI și D. BERCIU, **Din istoria Dobrogei**, vol. I, Geți și greci la Dunărea de jos din cele mai vechi timpuri până la cucerirea romană, „Bibliotheca Historica Romaniae”, II, 1965, 344 p., 13 pl., 28 lei.
- RADU VULPE — ION BARNEA, **Din istoria Dobrogei**, vol. II, Romanii la Dunărea de jos, „Bibliotheca Historica Romaniae”, IV, 1968, 591 p., 42 lei.
- C. DAICOVICIU, E. PETROVICI și GH. ȘTEFAN, **La formation du peuple roumain et de sa langue**, „Bibliotheca Historica Romaniae”, I, 1963, 67 p. + 1 pl., 3,25 lei (a apărut și în limba germană).
- EMIL CONDURACHI, **L'archéologie roumaine au XX^e siècle**, „Bibliotheca Historica Romaniae”, 3, 1963, 104 p. + 18 pl., 7,25 lei (a apărut și în limba engleză).
- D. PROTASE, **Problema continuității în Dacia în lumina arheologiei și numismaticei**, 1966, 251 p., 31 lei.
- * * * **Corpus Vasorum Antiquorum**, îngrijit de Suzana Dimitriu și Petre Alexandrescu, cu colaborarea lui Vladimir Dumitrescu. Prefața de acad. Em. Condurachi, 1965, 56 p., 43 pl., 44 lei.
- D. TUDOR, **Tabula Imperii Roman. Drobeta — Romula — Sucidava**, 1965, 25 p., 1 hartă, 2,50 lei.
- GH. DIACONU, **Tirgșor. Necropola din secolele III—IV e.n.**, 1965, 332 p., 2 pl., 40 lei.
- D. BERCIU, **Cultura Hamangia. Noi contribuții**, vol. I, 1966, 323 p., 4 pl., legat, anvelopă, 23,50 lei.
- * * * **Istoria**, vol. II, sub îngrijirea acad. Em. Condurachi, 1966, 541 p., 11 pl., legat, anvelopă, 58 lei.
- BUCUR MITREA, CONSTANTIN PREDA, **Necropole din secolul al IV-lea în Muntenia**, 1966, 403 p., 40 lei.
- * * * **Arheologia Moldovei**, vol. II—III, 1964, 530 p., 65 lei; vol. IV, 1966, 369 p., 39 lei; vol. V, 1967, 344 p., 36 lei.
- ALEXANDRU VULPE, **Necropola hallstattiană de la Ferigile**, monografie arheologică, „Biblioteca de arheologie”, XI, 1967, 208 p., 44 pl., 27 lei.
- * * * **Dinogetia**, vol. I, 1967, 409 p., 46 lei.
- * * * **Inventaria Arheologica**, fasc. 1, 1966, 17 file, 5,47 lei; fasc. 2, 1966, 10 file, 4 lei; fasc. 3, 1967, 11 file, 4 lei; fasc. 4, 1967, 14 file, 5,25 lei.
- EUGENIA ZAHARIA, **Săpăturile de la Dridu. Contribuție la arheologie și istoria perioadei de formare a poporului român**, 1967, 271 p., 28 lei.
- AL. PĂUNESCU, **Evoluția uneltelor și armelor de piatră cioplită descoperite pe teritoriul României**, „Biblioteca de arheologie”, 1970, 359 p., 60 fig., 27 lei.
- D. PRODAN, **Iobăgia în Transilvania în sec. al XVI-lea**, vol. I, 1967, 596 p., 37 lei; vol. II, 1968, 862 p., 48 lei.
- N. IORGA, **Materiale pentru o istoriologie umană. Fragmente inedite publicate de Liliana N. Iorga**, 1968, 375 p., 1 pl., 23 lei.
- I. I. RUSSU, **Ilirii. Istoria — limba și onomastica — romanizarea**, „Biblioteca istorică”, XVII, 21,50 lei.
- D. BERCIU, **Artă traco-getică**, „Biblioteca de arheologie”, XIV, 1969, 234 p., 31 lei.

SCIV, tomul 21, nr. 3, București, 1970, p. 355—528



I.P.I.—c. 5557

48 828

Lei 25

ERATĂ

<i>Pag.</i>	<i>Rowidul:</i>	<i>În loc de:</i>	<i>Se va citi:</i>
393	17 de sus	fig. 23/15	fig. 23/1
398	17 " "	fig. 17/8,9	fig. 27/8,9
436	17 " "	anii 98—99	anii 98—88