

STUDII ȘI CERCETĂRI DE ISTORIE VECHĂ

4

TOMUL 21
1970

EDITURA ACADEMIEI REPUBLICII SOCIALISTE ROMANIA

COMITETUL DE REDACȚIE

Redactor responsabil :

Acad. EM. CONDURACHI

Membri :

D. BERCIU, MARIA COMȘA, acad. C. DAICOVICIU;
VLADIMIR DUMITRIESCU, MIRCEA D. MATEI, BUCUR
MITREA, I. NESTOR, membru corespondent al Academiei
Republicii Socialiste România, M. PETRESCU-DÎMBOVIȚA,
D.M. PIPPIDI, membru corespondent al Academiei Republicii
Socialiste România, DORIN POPESCU, GH. ȘTEFAN,
membru corespondent al Academiei Republicii Socialiste
România.

Secretar de redacție :

SUSANA BOGDAN

Prețul unui abonament anual este de 100 de lei. În țară, abonamentele se primesc la oficiile poștale, factorii poștali și difuzorii de presă din întreprinderi și instituții. Comenzile și abonamentele din străinătate se primesc la „Întreprinderea de comerț exterior—LIBRI”, București, Căsuța poștală 134—135 sau la reprezentanții săi din străinătate.

Manuscrisele, cărțile și revistele pentru schimb, precum și orice corespondență se vor trimite Comitetului de redacție, pe adresa :

Str. I. C. Frimu, nr. 11, București.

APARE DE 4 ORI PE AN

STUDII ȘI CERCETĂRI DE ISTORIE VECHĂ

TOMUL 21

Nr. 4

1970

S U M A R

STUDII

	Pag.
FLOREA MOGOȘANU, Descoperiri paleolitice de la Gornea (Porțile de Fier)	531
AL. PĂUNESCU, Locuiri gravetien de la Valea Seacă (jud. Iași) și unele considerații asupra gravetianului oriental final din Moldova	539
MARIN CIRCUMARU, Analiza polinică a sedimentelor din așezarea gravetian-orientală de la Topile — „Dealul Catargii” (com. Valea Seacă, jud. Iași)	551
SEBASTIAN MORINTZ și PETRE ROMAN, Cu privire la cronologia perioadei de tranziție de la eneolitic la epoca bronzului în România	557
CONSTANTIN PREDĂ, Din nou despre cultura Alexandria	571
LIVIU MĂRGIHITAN, Micia a fost un „pagus” în tot timpul stăpînirii romane?	579
VICTOR SPINEL, Unele considerații cu privire la descoperirile arheologice din Moldova din secolul al XII-lea pînă în prima jumătate a secolului al XIV-lea	595

DISCUȚII ȘI NOTE

VASILE CULIGĂ, Fibule din prima și a doua epocă a fierului găsite în sud-vestul Dobrogei	619
FR. NISTOR și A. VULPE, Depozitul de brățări de bronz de la Vadul-Izei	623
IOAN ANDRIȚOIU, Două culturi din colecția Muzeului din Deva	633
C. SCORPAN, Ancore antice descoperite pe coastele submarine ale Callatisului și unele probleme ale navigației în Pontul stîng	639
M. IONESCU și GH. RĂDULESCU (Giurgiu), Tezaurul monetar geto-dacic de la Frătești (jud. Ilfov)	649
EMIL MOSCALU, O așezare dacică din secolul al III-lea e.n. la Govora-Sat (com. Buleta, jud. Vâlcea)	653
GRIGORE FOIT, Mormintele sarmatice de la Vlăsinești (jud. Botoșani)	667
MIRCEA IGNAT, Necropola de la Zvoriștea	675
AL. BARNEA, Piese arhitecturale inedite din cetatea Tropaeum Traiani	683
EUGENIA NEAMȚU, Ceramica decorativă polono-lituaniană de la Curtea Domnească din Iași	697

RECENZII

CONSTANTIN PREDĂ, Iudita Winkler, <i>Über dako-getische Münzschätze</i>	705
INDICE	709
LISTA PRESCURTĂRIILOR	713

ÉTUDES ET RECHERCHES D'HISTOIRE ANCIENNE

TOME 21

N° 4

1970

S O M M A I R E

	<u>Page</u>
É T U D E S	
FLOREA MOGOȘANU, Découvertes paléolithiques de Gornea (Porțile de Fier)	551
AL. PĂUNESCU, Les sites Gravétiens de Valea Seacă (dép. d'Jassy) et certaines considérations sur le Gravétien oriental final de Moldavie	559
MARIN CÎRCIUMARU, Analyse pollinique des sédiments du site gravettien-oriental de Topile — „Dealul Catargii” (comm. Valea Seacă, dép. de Jassy)	551
SEBASTIAN MORINTZ et PETRE ROMAN, Sur la chronologie de la période de transition de l'énéolithique à l'âge du bronze en Roumanie	557
CONSTANTIN PREDĂ, Encore sur la civilisation d'Alexandria	571
LIVIU MĂRGHITAN, Micia a-t-elle été un „pagus” tout au long de la domination romaine ?	579
VICTOR SPINEI, Certaines considérations sur les découvertes archéologiques datant du XII ^e jusqu'à la première moitié du XIV ^e siècle en Moldavie	595
D I S C U S S I O N S E T N O T E S	
VASILE CULICĂ, Fibules datées de la 1 ^e et de la 2 ^e période de l'âge du fer trouvées au sud-ouest de la Dobroudja	619
FR. NISTOR et A. VULPE, Le dépôt de bracelets en bronze de Vadul-Izei	623
IOAN ANDRIȚOIU, Deux hâches à douilles de la collection du Musée de Deva	633
C. SCORPAN, Ancres antiques découvertes sur les côtes sous-marines de Callatis et quelques problèmes de la navigation sur la rive gauche du Pont Euxin	639
M. IONESCU et GH. RĂDULESCU , Le trésor monétaire géto-dace de Frătești (dép. d'Ilfov)	649
EMIL MOSCALU, Un établissement dace du III ^e siècle de n.è. à Govora-Sat (dép. de Vâlcea)	653
GRIGORE FOIT, Les tombes sarmates de Vlăsinești (dép. de Botoșani)	667
MIRCEA IGNAT, La nécropole de Zvoriștea	675
AL. BARNEA, Pièces architecturales inédites de la cité de Tropaeum Traiani	683
EUGENIA NEAMȚU, Céramique décorative polono-lituanienne de la cour princière de Jassy	697
C O M P T E S R E N D U S	
CONSTANTIN PREDĂ, Iudita Winkler, <i>Über dako-getische Münzschätze</i>	705
I N D E X	709
L I S T E D E S A B R É V I A T I O N S	713

DESCOPERIRI PALEOLITICE LA GORNEA (PORȚILE DE FIER)

DE

FLOREA MOGOȘANU

În cursul anului 1969, cercetările asupra paleoliticului bănățean au continuat cu o deosebită intensitate. Au fost reluate săpăturile de la Tincova, Românești-Dumbrăvița și Coșava, din centrul și nord-estul Banatului, precum și cele din zona Porților de Fier, de la Băile Herculane, Cuina-Turcului, Icoana și Răzvrata. Rezultatele acestor săpături au fost destul de însemnate, atât prin bogăția și varietatea materialului descoperit, cât mai ales prin datele obținute în vederea clarificării unor probleme ale stratigrafiei.

În cele ce urmează însă, nu ne vom ocupa de aceste așezări, ci ne vom referi la descoperirea unor noi stațiuni paleolitice în această parte a țării.

În cadrul colaborării între Grupul de cercetări complexe „Porțile de Fier” și Muzeul județean din Reșița, am fost invitat să fac unele sondeaje, în raza satului Gornea (com. Șichevița). Cu acest prilej au fost identificate două așezări paleolitice, în punctele „Păzăriște” și „Dealul Căuniței”.

Înainte de a trece la prezentarea acestor descoperiri, socotim necesar — avînd în vedere perioada de care ne ocupăm — să fixăm elementele fizico-geografice ale cadrului natural în care și-au desfășurat viața cele două așezări.

Ne aflăm pe malul Dunării în defileul Porților de Fier, în zonele periferice de contact ale munceilor Loevei cu cei ai Almăjului zonă alcătuită din dealuri încălcite însoțite de văi prelungi. Defileul Dunării prezintă aici o lărgire a văii, o mică depresiune, care pătrunde adînc de-a lungul pîrului Cameniței. Această mică depresiune se leagă de depresiunea mai largă a Liubcovei. De fapt întreg defileul Porțile de Fier reprezintă o înșirare de bazine (mici depresiuni) întrerupte de „clisuri” (sectoare de vale strîmtă). Aceste lărgiri și îngustări au depins de rezistența la croziune a rocilor care au alcătuit marginile acestui defileu.

Dunărea însă nu a erodat numai lateral, ci și-a adîncit foarte mult valea; din această pricină, munții cad pe ambele maluri în abrupturi aproape verticale.

Această microregiune, cuprinsă (izolată) între pereții înalți ai munților care o înconjură, reprezintă, din multe puncte de vedere, o lume aparte, nu numai pentru Banat, ci și pentru întregul bazin dunărean. Cu un climat specific, în care se întâlnesc elemente temperat-continentale la un loc cu cele submediteraneene, cu o floră și o faună având aceeași dublă alcătuire, zona Porților de Fier a reprezentat — din momentul în care a devenit accesibilă — un loc propice de viață pentru vânătorul, pescarul și culegătorul epocii paleolitice.

Revenind la locul descoperirilor noastre, așa cum am mai spus, ne aflăm într-o regiune de dealuri orientate fie perpendicular, fie paralel cu valea Dunării.

Prima descoperire a fost făcută pe dealul „Păzăriște” cu o altitudine de circa 50 m, față de firul apei. Dealul pătrunde adânc în albia majoră a Dunării, terminînd abrupt, lângă podul Gornei, în malul pîrului Cameniței. Culmea dealului este ușor înclinată spre vale. Pe această culme (muche) au fost efectuate două secțiuni, una către marginea de nord-vest, de 9 m², iar a doua spre botul dealului, de 15 m².

Prima secțiune a fost adîncită pînă la circa 1,80 m, cu următorul profil al depunerilor geologice (fig. 1): 1) la suprafață un strat de pămînt arabil cenușiu închis, gros de circa 0,25 m; 2) stratul subiacent este constituit dintr-un sol brun-roșcat, gros de circa 0,30 — 0,35 m; 3) la bază (pînă la nivelul la care s-a săpat) un strat de circa 1,20 m grosime alcătuit dintr-un depozit fin, gălbui-albicios, de aspect loessoidal, bogat în concre-

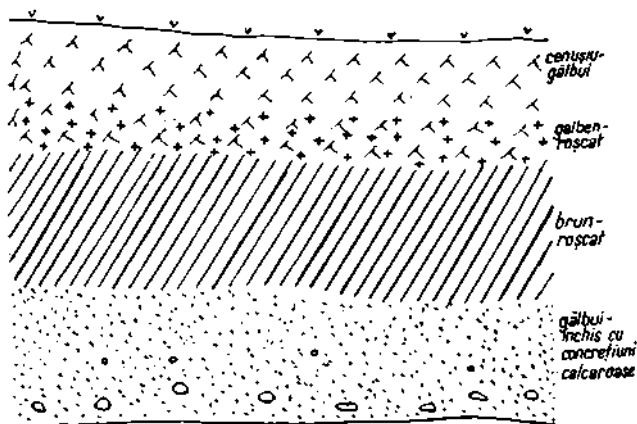


Fig. 1. — Gornea-Păzăriște. Profil stratigrafic.

țiuni de calcar. Aceste concrețiuni (păpuși) de calcar sînt mai mici și mai rare în partea superioară și devin din ce în ce mai dese și mai mari către partea inferioară, ajungînd la bază să se transforme în bulgări mari, greu de străpuns. Evident, ne aflăm în fața unui depozit eluvial provenit din spălarea calcarului — într-o perioadă umedă — din straturile superioare.

Cu toate că la suprafață, în arătură, fuseseră găsite mai multe unelte de silex, în săpătură nu a fost descoperită nici o piesă aparținînd acestei perioade.

Cea de-a doua secțiune, deschisă pe botul dealului, într-o porțiune nearabilă din pricina pantei abrupte, a fost adâncită pînă la 0,75 m. Din această săpătură au fost scoase la iveală mai multe piese de silex, situate între 0,20—0,25 m adîncime, adică în zona de contact dintre stratul brun-roșcat și cel superior arabil.

Au fost recoltate 52 de piese, din care numai cîteva tipice, majoritatea fiind constituită din spărturi și așchii atipice.

Materia primă din care au fost realizate piesele este formată din roci calcaroase, tuf calcaros, șist negru, jasp, silex albicios și gresie silicioasă.

Inventarul, foarte sărac, cuprinde următoarele piese :

— 2 nuclee, unul prismatic, prelung, cu planul de lovire drept, neted, nefațetat și cu desprinderi regulate de lame. Rama care înconjură planul de lovire prezintă multe știrbituri, multe încercări de desprindere, dispuse în trepte (fig. 2/2). Al doilea nucleu are două planuri de lovire alăturate care se întîlnesc într-un unghi de 90° , iar suprafețele corespunzătoare care poartă negativele desprinderilor de lame se unesc în același unghi de 90° , cu singura deosebire că zona de contact este rotunjită, ca un fund de sac (fig. 2/1).

— așchiile — din care excludem pe cele atipice — prezintă în unele cazuri caracteristici de tehnică clactoniană și levalloisiană, cu planuri de lovire largi, cu bulbi de percucie proeminenți și, respectiv, planuri fațetate. Din rîndul acestora menționăm pe cele mai caracteristice:

— o așchie groasă, lată, de gresie silicioasă, cu o margine retușată sumar, bifacial, tip „esquillée”;

— o așchie lungă triunghiulară mustteroidă cu un vîrf foarte ascuțit, planul de lovire lung și fațetat (tehnică levalloisiană);

— o altă așchie triunghiulară de aspect mustteroid, mai scundă, cu marginile laterale ușor arcuite, are planul de lovire larg, iar partea dorsală de la bază prezintă mai multe încercări de desprindere;

— așchie lamelară groasă, cu profilul longitudinal arcuit, are baza — un fel de peduncul — acoperită cu retușe plate care traversează piesa de la o margine la alta, potrivit tehnicii solutreene („en pelure”). Una din laturile lungi prezintă urme vizibile de întrebuițare;

— lame de dimensiuni mari, unele groase, cu o creastă supraînălțată și cu talonul foarte voluminos (fig. 4/7), iar altele — îndeosebi cele din tuf calcaros — late care mențin bulbul de percucie și o parte din planul de lovire (fig. 3/5,6). Ambele categorii de lame prezintă pe una din

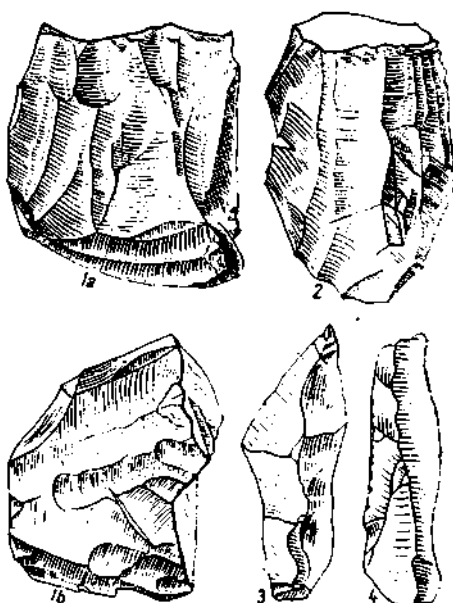


Fig. 2. — Gornea-Păzăriște. 1, 2, nuclee; 3, străpungător; 4, lamă cu urme de întrebuițare ($1/2$ din mărimea naturală).

laturi urme vizibile de întrebuițare. Alături de aceste lame macrolitice, au fost descoperite și câteva lame mai mici, dar neretușate.

Ca unelte finite, tipice, menționăm următoarele piese :

— un gratoar dublu pe capetele unei lame scurte, cu părțile active convexe, retușate abrupt și încovoiate către partea ventrală. Are laturile lungi retușate fin (fig. 4/10);

— un alt gratoar a fost realizat pe o așchie groasă din silex cenușiu, care păstrează pe partea dorsală creasta naturală a bulgărelui. Are un

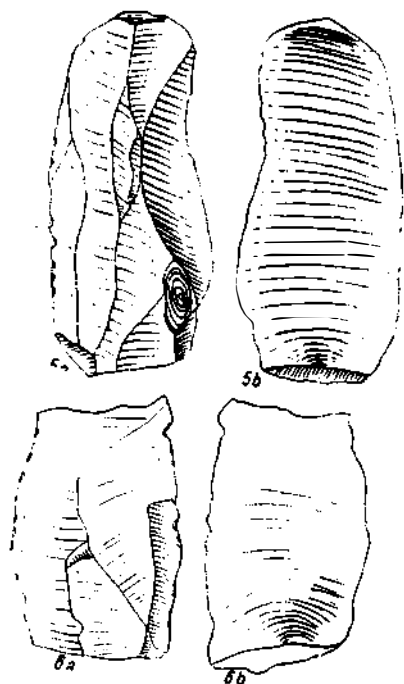


Fig. 3. — Gornea-Păzăriște. 5, 6, lame mari cu urme de întrebuițare ($\frac{1}{2}$ din mărimea naturală).

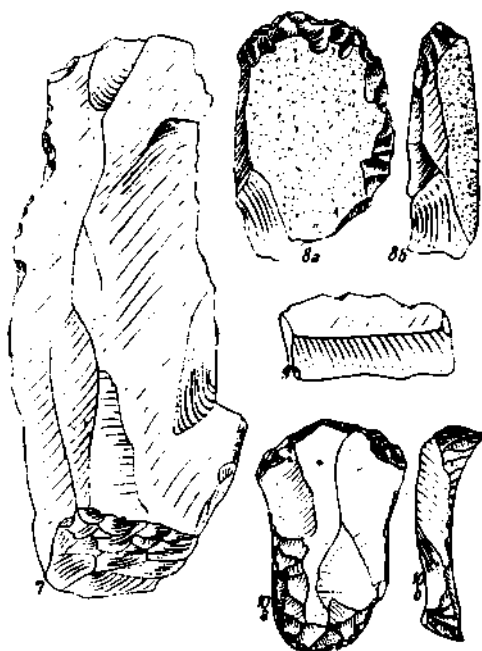


Fig. 4. — Gornea-Păzăriște. 7, lamă macrolitică; 8, gratoar pe așchie; 9, lamă; 10, gratoar dublu ($\frac{1}{2}$ din mărimea naturală).

capăt și marginea din dreapta retușate. Retușele sînt fie superficiale, fie profunde, fapt care face din partea activă o margine denticulată (fig. 4/8). Această formă de gratoar amintește — întrucitva — de cele caracteristice paleoliticului superior final din nord-estul Banatului¹. Au comună aceeași lipsă de grijă în realizarea unor forme și retușuri tipice.

În sfîrșit, o ultimă unealtă, un vîrf pe lamă cu creastă („lame à crête”) folosit ca străpungător (fig. 2/3).

Așa cum am mai spus, aceste piese — care alcătuiesc un singur strat de cultură — sînt situate la baza stratului arabil și deasupra unui strat brun-roșcat. Din punct de vedere geocronologic, stratul de pămînt arabil —

¹ Florea Mogoșanu și I. Stratan, *Rezultatele ultimelor săpături arheologice privind paleoliticul din nordul Banatului*, în RM, 1, 1969, VI, p. 89.

în care au fost găsite mai multe fragmente ceramice din epoca bronzului — aparține fără îndoială holocenului. În ceea ce privește stratul de dedesubt brun-roșcat, aflăm din literatura de specialitate că face tranziție între soluțiile maronii mediteraneene și cele brune de pădure central europene. El este caracteristic anumitor regiuni sudice ale României și, bineînțeles, și acestei părți a Banatului, unde întâlnim un climat temperat cu nuanțe mediteraneene, cu precipitații ce ating 700 mm și cu o temperatură medie anuală care ajunge pînă la 11,9°². Pe marginea acestor date putem conchide că stratul brun-roșcat de la Păzăriște aparține unui interstadiu, în cazul de față interstadiului VII — VIII. În același timp sîntem obligați să constatăm că trecerea de la acest depozit interstadial la solul actual se face direct, în chip nemijlocit și că în succesiunea ultimelor depozite de la Păzăriște lipsește acea depunere fină, gălbui-prăfoasă de aspect loessoidal, atît de caracteristică în celelalte regiuni ale Banatului, atribuită de fiecare dată ultimului stadiu würmian. Pentru Păzăriște — și după cum se va vedea și pentru cealaltă așezare — există doar o singură explicație, și anume dispariția totală a acestor depuneri würmiene, depunere supusă în general unui proces amplu de remanierare și de degradare. Acest fenomen este pe deplin justificat la Păzăriște dacă ținem seama de înclinarea dealului și de vînturile (curenții) care bîntuie pe această înălțime izolată.

Așadar, este vorba de un proces de șiroire și deflație care a dus la dispariția acestui depozit prăfos.

În această situație, poziția stratului de cultură devine incertă, el putînd fi plasat fie deasupra stratului brun-roșcat, fie la un anumit nivel al depunerilor coliene dispărute. După tehnologia și tipologia celor cîteva piese descoperite, înclinăm spre atribuirea lor sfîrșitului depunerilor Würmului III.

Puținătatea materialelor descoperite și mai ales lipsa unor fosile directoare ne îngăduie să stabilim cu exactitate apartenența culturală a acestei mici așezări. Avem însă în vedere maniera neglijentă, pripită, în care a fost prelucrat silexul de aici și mai ales macrolitismul acestui inventar, fapt care ne amintește de etapele tîrzii ale paleoliticului bănățean și mai ales de acele ateliere de la Românești-Dumbrăvița II³.

Cea de-a doua așezare a fost descoperită pe „Dealul Căuniței” (la locul numit „Tircheviște”) despărțit de „Păzăriște” prin valea și pîriul Cameniței. „Dealul Căuniței” coboară în trepte și în pantă lină spre sud către valea Dunării, iar spre est către pîriul Cameniței.

Pe una din treptele mijlocii ale acestui deal s-a făcut un sondaj de 8 m², adîncit pînă la circa 0,80 m. Profilul depunerilor geologice (fig. 5) — pînă la această adîncime — se prezintă astfel: 1) la suprafață un strat cenușiu cu nuanțe gălbui, gros de 0,10 — 0,15 m; 2) dedesubt, un strat de tranziție roșcat, gros de circa 0,20 m; 3) urmează stratul brun-roșcat, gros de circa 0,30 m, pe care l-am întîlnit și pe dealul „Păzăriște”; 4) la bază, un strat galben închis nisipos, cu concrețiuni calcaroase, sincron stratului inferior de la „Păzăriște”.

² *Monografia geografică a R.P.R. (Geografia fizică)*, vol. I, 1960, p. 486 — 490.

³ Florea Mogoșanu și I. Stratan, *op. cit.*, p. 89 și urm.

Din această mică secțiune au fost scoase la iveală mai multe piese de silex situate între 0,45 — 0,50 m adâncime, în jumătatea inferioară a stratului brun-roșcat.

Materia primă folosită pentru prelucrarea uneltelor de aici — care se deosebește în bună parte de cea utilizată la „Păzăriște” — este constituită din : șist negru (majoritatea pieselor tipice sînt executate din această rocă), jasp, roci silicioase fine, silex cenușiu-albicios și diverse roci calcareoase.

Cu toate că sondajul a fost destul de restrîns, totuși au fost recoltate 32 de piese, din care aproape jumătate tipice. Inventarul de unelte (numai de piatră) are următoarea componență :

— un vîrf musterian tipic din șist negru de formă triunghiulară, cu baza lată, puțin înclinată spre stînga. Păstrează planul de lovire care este larg (cît lățimea maximă a piesei) și fațetat cu multă îngrijire — tehnica tipică levalloisianului. Bulbul de percucie este proeminent. Laturile lungi

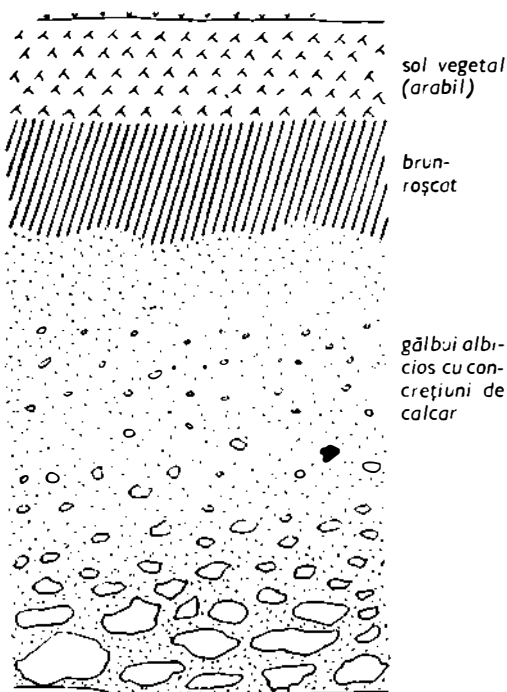


Fig. 5. — Gornea-Căuniței. Profil stratigrafic.

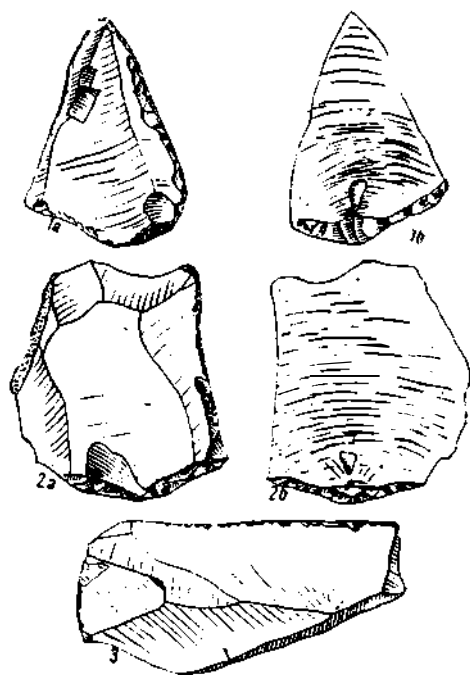


Fig. 6. — Gornea-Căuniței. 1, vîrf musterian; 2, racloar; 3, așchie lamelară cu urme de întrebuințare ($\frac{1}{2}$ din mărimea naturală).

sînt retușate, cea din dreapta pe întreaga lungime prin retușe mărunte pe margine și plate către interior, iar cea stîngă retușată parțial prin retușe simple, fine, potrivit tehnicii paleoliticului superior (fig. 6/1);

— un racloar — din același sist negru, în formă de „D”, lucrat pe o așchie lată, subțire, cu planul de lovire fațetat, perfect asemănător celui de pe vîrfurile musterian. Bulbul de percucie de asemenea proeminent. Piesa are o latură, cea stîngă, retușată fin, îngrijit, iar latura opusă este arcuită

și neretușată, în schimb marginea superioară prezintă urme de întrebuințare (fig. 6/2);

— un racloar dublu lucrat pe o așchie lamelară din silex cenușiu albicios, cu laturile lungi retușate în întregime. Retușele sînt oblice, chiar plate, oricum mai apropiate de tehnica mustertianului tîrziu. Planul de lovire este îngust și nefațetat, iar bulbul de percuție a fost complet înlăturat;

— o așchie lungă (lamelară) din șist negru, cu același plan de lovire fațetat. Piesa se remarcă printr-un vîrf prelungit. Laturile lungi — prezintă știrbituri fine mai ales spre vîrf, datorate utilizării;

— o așchie groasă, lungă, obținută dintr-o rocă silicioasă alb-gălbuie, are o latură retușată, indicînd folosirea ei ca racloar. Retușele sînt mici, neregulate. Planul de lovire este larg nefațetat, iar bulbul de percuție este proeminent cu linii (valuri) concentrice (fig 6/3).

În afara acestor piese care se înscriu în formele tipice cunoscute, pe „Dealul Căuniței” au mai fost scoase la iveală o serie de așchii neutilizate, cu același plan de lovire larg și cu bulbi de percuție proeminenți. Restul inventarului îl constituie așchiile și spărturile atipice.

Din prezentarea acestui material, a reieșit, credem, caracterul dublu al acestui inventar, în care întîlnim puternice elemente musteriene alături de altele, mai puțin evidente, care țin de unele subtilități tehnice proprii paleoliticului superior. Ne referim la acele retușe fine, îngrijite, realizate prin presiune, și la suplețea, la laminarea evoluată (desfacerea în foi subțiri caracteristice paleoliticului superior) a unor piese de silex. Prezența acestor elemente caracteristice paleoliticului superior ne îngăduie să atribuim acestui facies mustertian o vîrstă mult mai tînără. În sprijinul acestei ipoteze vine și poziția stratigrafică a locuirii. Așa cum am arătat, stratul de cultură se află situat în partea inferioară a depunerilor brun-roșcate, depuneri pe care le-am întîlnit și pe dealul „Păzăriște” și pe care le-am atribuit interstadiului WII — W III. Ca și la „Păzăriște” se constată și aici lipsa depunerilor pulverulente ale stadiului Würm III, fiind înlocuite de un strat neomogen, galben-roșcat (provenit în mare măsură din acumulările de pantă) în care se mai văd urme sporadice de loess degenerat.

Așadar, stratul de cultură — fără a pierde din vedere eventualitatea unui proces de soliflucție sau de denudare — ar putea fi atribuit primei jumătăți a interstadiului WII — WIII. Această datare nu este de loc ieșită din comun, dacă ținem seama că unele descoperiri din regiunile învecinate, cum sînt cele de la Gradač și Rissovațea (din centrul Serbiei), precum și cele din peșterile din jurul Belgradului — cercetate parțial și de H. Breuil în 1923 — sînt socotite ca fiind contemporane, în parte, cu aurignacianul central și vest-european. Colegii iugoslavi constată lipsa aurignacianului din această parte a R.S.F. Iugoslavia, cultură înlocuită de formele tîrzii ale mustertianului din Serbia⁴.

Rezumîndu-ne numai la descoperirile noastre, putem conchide că este vorba de un mustertian întîrziat care aparține grupei mustertianului tipic, caracterizat, în general, prin vîrfuri triunghiulare, racloare și prin tehnica levalloisiană, elemente care nu lipsesc din așezarea de pe „Dealul Căuniței”.

⁴ B. Gavella, *Le Paléolithique des régions balkaniques en Yougoslavie*, in *Bericht über den V. Internationalen Kongress für Vor- und Frühgeschichte*, Hamburg, 1958, p. 322.

DÉCOUVERTES PALÉOLITHIQUES DE GORNEA (PORTILE DE FIER)

RÉSUMÉ

L'auteur présente deux nouvelles stations paléolithiques découvertes dans le défilé des Portes de Fer dans la zone du village de Gornea (commune de Sichevita), sur les collines dites „Căunița” et „Păzăriște”.

La station de la colline de „Căunița” appartient au moustérien tardif car selon l'auteur elle pourrait être attribuée à l'interstade Würm II — Würm III et celle de la colline de „Păzăriște” au paléolithique supérieur final ou à l'épipaléolithique.

La couche moustérienne se trouve située à 0,40 — 0,50 m de profondeur dans un sol brun rougeâtre appartenant d'après toutes les apparences à un interstade. L'auteur précise que ce sol brun rougeâtre recouvre un fin dépôt éolien, d'aspect lessoïdal qui peut être attribué au Würm II. Toutefois, étant donnée l'inclinaison de la colline, l'auteur n'exclut pas la possibilité d'un phénomène de solifluction ou de dénudation.

L'autre station se trouve entre 0,20 — 0,25 m de profondeur entre le sol actuel et le sol brun rougeâtre. On mentionne l'absence des dépôts minces, fins, jaunâtres, d'aspect lessoïdal attribués en général au dernier stade Würmien.

L'attribution de cette station au paléolithique supérieur final ou à l'épipaléolithique a été faite en tenant compte de la position stratigraphique et surtout de l'existence dans cette zone de certaines étapes tardives du paléolithique supérieur (il s'agit de plusieurs ateliers) où l'outillage a été travaillé de la même manière (macrolithisme, technique rudimentaire, etc.).

LÉGENDE DES FIGURES

Fig. 1 — Gornea-Păzăriște. Profil stratigraphique.

Fig. 2 — Gornea-Păzăriște. 1—2, nucléi ; 3, perçoir ; 4, lame avec des traces d'utilisation.

Fig. 3 — Gornea-Păzăriște. 5—6, grandes lames avec des traces d'utilisation.

Fig. 4 — Gornea-Păzăriște. 7, lame macrolithique ; 8, grattoir sur éclat ; 9, lame ; 10, grattoir double.

Fig. 5 — Gornea-Căuniței. Profil stratigraphique.

Fig. 6 — Gornea-Căuniței. 1, pointe moustérienne ; 2, racloir ; 3, éclat lamellaire avec des traces d'utilisation.

LOCUIRI GRAVETIENE DE LA VALEA SEACĂ (JUD. IAȘI) ȘI UNELE CONSIDERAȚII ASUPRA GRAVETIANULUI ORIENTAL FINAL DIN MOLDOVA

DE

AL. PĂUNESCU

Intensele cercetări din ultimii ani efectuate pe teritoriul Moldovei au dus la descoperirea unui număr destul de mare de așezări paleolitice, cele mai multe din ele aparținând gravetianului oriental.

Printre acestea se numără și cele trei stațiuni gravetiene din comuna Valea Seacă (jud. Iași), semnalate recent de prof. V. Mihalache¹, care fac obiectul studiului de față (fig. 1).

Ele sînt situate spre limita sudică a podișului Sucevei, într-o zonă care întrunea toate condițiile naturale favorabile vieții.

Prima așezare se află la circa 1 km nord — nord-vest de satul Topile, pe locul denumit de localnici „Dealul Oatargii”, la o altitudine de circa 590 m.

Suprafața ei, pe baza sondajelor și a materialului cules din arături, pare să fie de aproximativ 25 000 m². Locuirea se situează spre marginea de nord-est a platoului, pe o lungime de circa 450 — 500 m și o lățime de 40 — 50 m.

Săpăturile efectuate în toamna anului 1969 însumează 377 m². De pe întreaga suprafață săpată precum și din solul răscolit de arături s-au cules peste 1 000 de piese. Avînd în vedere răspîndirea lor în așezare, s-a constatat că în zona de sud a stațiunii (punctul I) numărul lor este foarte redus (la 10 m² s-au cules între 3 și maximum 35 de piese); în schimb în regiunea centrală (punctul II) și îndeosebi în cca de nord (punctul III) numărul lor este mai mare (între 14 și 52 de piese și respectiv 20 și 107 piese, la aceeași suprafață de 10 m²).

Astfel, s-au putut distinge în centrul și în porțiunea de nord a așezării două complexe în care materialul litic se găsește oarecum concentrat, înscriindu-se pe suprafețe oarecum ovale.

¹ V. Mihalache, *Cercetări arheologice de teren în comuna Valea Seacă, jud. Iași*, în SCIV, 21, 1970, 3, p. 465—468.

Fără îndoială, absența vetrelor demonstrează caracterul sezonier, de scurtă durată, al așezării, iar lipsa totală a resturilor osoase pare a se explica prin aciditatea puternică a solului în care au zăcut.

STRATIGRAFIE

După pedologul H. Asvadurov, profilul de sol este de tip $A_1A_2 - A_2 - A_2B\gamma - B\gamma$ (fig. 2). Trebuie să remarcăm că depunerea în care apar resturile de cultură materială are o grosime de circa 0,20 – 0,30 m

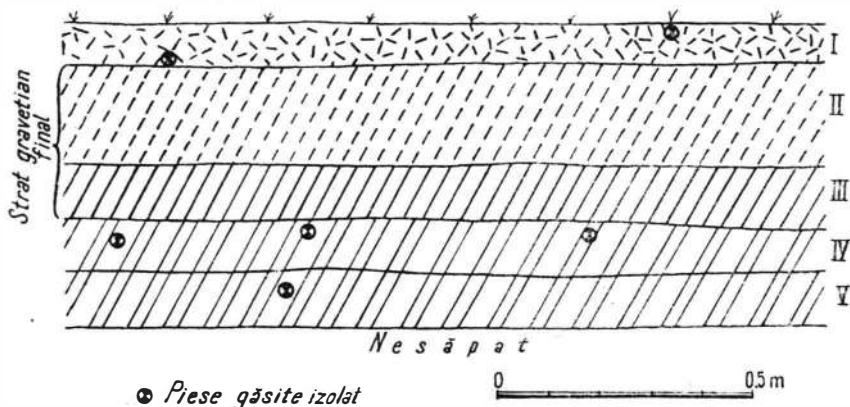


Fig. 2. — Secțiune din profilul peretelui de vest al sondajului II.a — Topile — „Dealul Catargii”; I, A_1A_2 — lut mediu cenușiu deschis; II, A_2 — lut mediu, cenușiu-albicios; III, AB — lut greu, brun-gălbui cu pete cenușii-albicioase; IV, B_1 — lut greu — argilă ușoară — brun-roșcat cu pete cenușii; V, B_2 — lut greu — argilă ușoară — roșcat-închis.

și se află situată în suborizonturile eluviale A_2 și $A_2B\gamma$; rare piese se întâlnesc atât în suborizontul A_1A_2 (vegetal), cât și în cel $B_1\gamma$ și foarte rar în cel $B_2\gamma$. Ținând seama că terenul așezării se află în ușoară pantă, apele de infiltrație au spălat pe unele locuri suborizontul A_1A_2 , ceea ce a permis răvășirea nivelului de cultură de către lucrările agricole.

INCADRARE CLIMATICĂ

Considerațiile la care a ajuns palinologul M. Cîrciumaru pe baza analizei polenice a sedimentelor de la Topile — „Dealul Catargii” confirmă încadrarea locuirii gravetiene finale de aici în partea superioară a ultimului stadiu wûrmian sau cel mult în faza de trecere pleistocen-holocen, al cărei climat mult mai rece și uscat îngăduia o asociere floristică de *Pinus*, *Betula*, *Salix*, asociate cu *Picea*, similară tipului de tundră (vezi anexa). După pedologul H. Asvadurov, prezența sedimentelor pe seama cărora s-au format orizonturile eluviale indică schimbarea condițiilor bioclimatice și pedogenetice în evoluția unui sol polifazic, mai evidentă începînd probabil la sfîrșitul stadiului W_3 . În schimb, orizontul $B_1\gamma$ s-a format pe depozite depuse în condiții relativ mai uscate față de cele actuale, iar pseudogleizarea datorită stagnării la suprafață a apelor provenite din precipitații este secundară și aceasta în urma formării orizontului argilos iluvial, relativ impermeabil.

INVENTARUL LITIC

În ceea ce privește inventarul litic ² se poate spune că, în afara unui număr relativ mare de lame neretușate, nuclee, așchii și spărturi, uneltele apar într-o proporție destul de redusă (12%).

Procentual ca tipuri de piese se disting :

Nr. crt.	Tipuri de piese	Nr. piese	%
1	Lame retușate (cu retușe fine oblice, semiabrupte) parțial sau total, din care : 2 cu retușe alterne și 2 cu retușe inverse.	12	9,09
2	Lamele tip Dufour.	4	3,03
3	Lamele tip „à bord abattu”, fragmentare la unul sau la ambele capete ; 4 din ele cu retușe fine pe cealaltă latură lungă.	18	13,63
4	Lamele tip „à bord abattu” cu o trunchiere (dreaptă) retușată.	2	1,52
5	Lamelă tip „à bord abattu” cu dublă trunchiere (oblică) retușată dînd piesei un aspect de paralelogram prelung.	1	0,76
6	Vîrfuri de tip zis „La Gravette” întregi și fragmentare, din care 2 microgravete. Se remarcă 5 piese cu retușe fine, semiabrupte pe latura epusă și în special în porțiunea dinspre vîrf.	8	6,06
7	Lamă cu trunchiere oblică retușată.	1	0,76
8	Piese fin denticulate.	5	3,78
9	Piese cu scobitură („encoches”) retușată.	2	1,52
10	Străpungător pe lamă.	1	0,76
11	Gratoare pe lame (31) și așchii (28); dintre acestea, 12 cu retușe pe laturile lungi. În marea lor majoritate, cu partea activă convexă. Se disting și tipurile : ogival (1). „unguiform” (1), ovalar (1). „cu umăr” (1). „cu bot” (2), înalt (3), triunghiular cu retușe pe laturile lungi (5); duble (7).	59	44,69
12	Gratoare-burin.	2	1,52
13	Burine de tip : de unghi pe spărtură (3), pe trunchiere oblică (2), dreaptă (2), concavă (1), retușată ; diedru „déjeté” (3); diedru drept (1); transversal (1); nucleiform (1); multiplu mixt (1).	15	11,36
14	Răzuitoare (racloare) duble.	2	1,52
Total		132	
15	Lame neretușate, în cea mai mare parte fragmentare.	468	
16	Așchii și așchii lamelare cu fine retușe de folosire.	8	
17	Nuclee de formă : prismatică (10) cu unul sau cu două planuri de lovire ; oarecum conic (4), neregulate, sparte, epuizate (21).	35	
Total general		643	

² Un număr de 106 piese tipice : 17 gratoare, 1 lamă „à bord abattu”, 2 lame fin denticulate, 3 burine, 2 lame retușate, 9 nuclee, 68 de lame neretușate, 4 așchii cu fine retușe de folosire, precum și un mare număr de așchii și spărturi au fost culese cu ocazia unor cercetări de suprafață în vara anului 1969 de către prof. V. Mihalache din satul Topile. Acest material se află în colecția sa.

Din totalul statistic se observă că grupa gratoarelor predomină, fiind urmată de cea a lamelor tip „à bord abattu”, burinelor și lamelor fin retușate (fig. 3 — 5).




Fig. 3. — Topile „Dealul Catargii”, 1—21, piese de silex ($\frac{1}{5}$ din mărimea naturală).

Celelalte tipuri apar în proporții mici sau chiar foarte mici, ce variază între 0,76 — 6,06 % (fig. 6). Din punct de vedere al mărimii³, piesele mici (lg. până la 3,5 — 4 cm) sînt într-un procent de 77,50 %, urmate de cele mijlocii (lg. 3,5 — 4 cm — 7 — 7,5 cm) 20 % și mari (lg. peste 7 — 7,5 cm) 2,50 %.

În ceea ce privește materia primă din care s-au prelucrat uneltele, remarcăm silexul de bună calitate, de culoare albastruie cu patină alburie,

³ Remarcăm în această privință că cele mai mici piese, o lamă de tip Dufour și un gratar, au lungimi cuprinse între 1,1 cm și, respectiv, 1,5 cm. În schimb, cea mai lungă piesă, o așchie lamelară, atinge lungimea de 12,3 cm.

identic celui aflat în prundurile de pe cursul mijlociu al Prutului, care apare într-o proporție de 82,56 %, precum și alte roci, cum ar fi menilitul 9,90 %, gresia silicioasă cu glauconit 3,86 % și șistul negru zis de Audia




Fig. 4. — Topile — „Dealul Catargii”, 1—13 piese de silex ($\frac{1}{3}$ din mărirea naturală).

3,68%, roci aflate în depozite în zona Carpaților Orientali (cum ar fi baziul Bistriței).

Cea de-a doua așezare gravetiană este situată la circa 500 — 600 m vest — sud-vest de satul Topile, pe locul denumit de localnici „Dealul

Stoicii”⁴, la o altitudine aproximativă de 608 m. Suprafața ei pare a nu depăși circa 20 000 m².

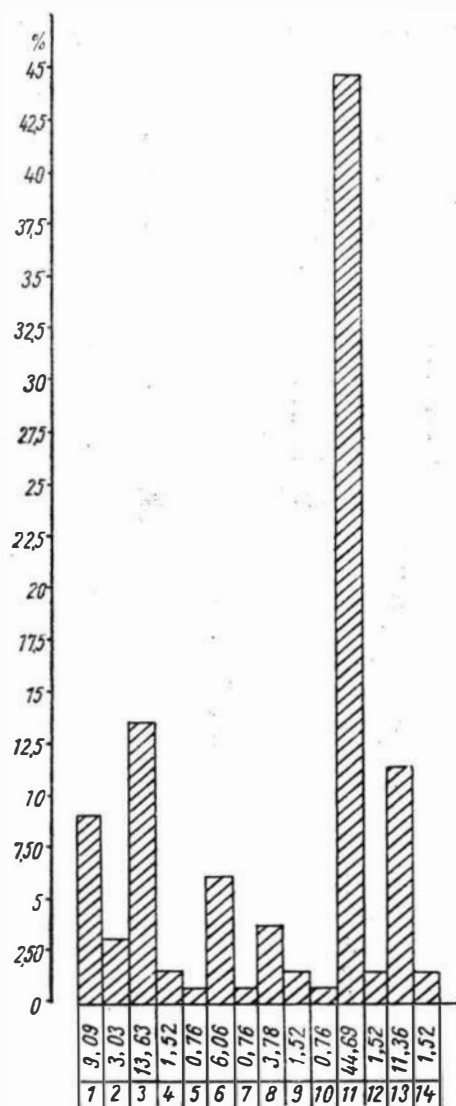
S-au executat mai multe sondaje care însumează 150 m². De pe în-



Fig. 5. — Valea Seacă, 1 — 17, piese de silex; 1 — 4, 6, 8, 10, 11, 15, 17 Topile — „Dealul Stoicii”; 5, 7, 9, 13, 14, Topile — „Dealul Catargii”; 12, 16, Conțești ($\frac{3}{4}$ din mărimea naturală).

treaga suprafață săpată, precum și din solul arat s-au adunat din cele două puncte ale așezării circa 300 de piese. Reține atenția și faptul că, în comparație cu prima așezare descrisă, materialul litic de aici apare mai

⁴ V. Mihalache, *op. cit.*



sporadic, nesesizându-se în secțiunile executate nici o concentrare mai mică sau mai mare de piese.

Din punct de vedere stratigrafic, situația este identică celei de pe „Dealul Catargii”, depunerea de locuire nedepășind 0,20 — 0,30 cm. De asemenea, nu s-au găsit resturi de cărbune, deși unele piese sînt calcinate, și nici resturi faunistice.

Materialul litic cuprinde piese tipice și îndeosebi atipice (spărturi, așchii, nuclee epuizate), ceea ce dovedește că uneltele se prelucrau pe loc.

Ca tipuri de unelte⁶ se întîlnesc aceleași forme cunoscute în așezarea de pe „Dealul Catargii” (fig. 5). Din punct de vedere al mărimii, un procent de circa 60 % îl constituie piesele microlitice, urmate de cele mijlocii 36 % și macrolitice 4 %. În privința materiei prime, se poate spune că se folosea îndeosebi silexul zis de Prut și în foarte mică măsură șistul negru și menilitul.

Cea de-a treia așezare, distrusă în cea mai mare parte atît de unele construcții recente, cît și prin plantarea viței de vie, se află situată în marginea de vest a satului Conțești. Datorită acestei cauze, materialul litic adunat din cele cîteva sondaje este

Fig. 6. — Grafic tipologic-statistic al pieselor tipice din așezarea Topile — „Dealul Catargii” (reprezentînd cele 14 tipuri cu procentul lor din tabelul statistic).

⁶ S-au găsit 255 de piese tipice, dintre care 120 provin din cercetările de suprafață efectuate de prof. V. Mihalache în vara anului 1969 și se află în colecția sa. Ca tipuri se disting: 14 lame fin retușate, cîteva cu retușe inverse, 1 lamelă Dufour, 7 lamele „à bord abattu” fragmentare, 6 piese cu scobitură retușată („encoches”), 15 gratoare pe lame și așchii cu partea activă convexă, cîteva de tip „cu bot” sau înalt, unele cu laturile retușate, unul cu o latură parțial denticulată și unul dublu, 5 burine de tip: diedru drept, pe trunchiere oblică retușată, de unghi pe spărtură, multiplu, 1 răzuitor simplu. În afara acestora s-au găsit și circa 200 de lame neretușate în cea mai mare parte fragmentare, 3 așchii cu fine retușe de folosire și 8 nuclee (cîteva, prismatice, cu unul sau două planuri de lovire, altele epuizate). În afara acestui material litic, prof. V. Mihalache a cules din ambele așezări descrise prin cercetări de suprafață efectuate între anii 1965 — 1969 un număr de 918 piese. Din păcate, acest material nu a putut fi luat în seamă în studiul nostru, întrucît el se află amestecat. Ca tipuri de piese se întîlnesc: 24 de lame fin retușate, 35 de lame „à bord abattu”, 6 virfuri de tip zis „La Gravette”, 3 lame cu trun-

foarte sărac. Ne reține atenția totuși un burin diedru multiplu, un vîrf de tip zis „La Gravette” (fig. 5)), două lame cu retușe fine, o lamă tip „à crête”, trei lame neretușate și un nucleu prismatic.

Poziția stratigrafică asemănătoare, tipurile de piese, mărimea lor, precum și materia primă identică ne îngăduie să atribuim așezarea de la Conțești aceleiași etape gravetiene de care aparțin cele două stațiuni de la Topile.



În cele ce urmează ne îngăduim să facem, pe baza cercetărilor recente, cîteva considerații asupra gravetianului final descoperit pe teritoriul Moldovei.

Pe teritoriul Moldovei au fost descoperite pînă în prezent cele mai multe așezări aparținînd paleoliticului superior. S-au identificat, fie prin săpături sau sondeaje, fie numai prin cercetări de suprafață, un număr de 62 de așezări sub aer liber, din care 11 au fost atribuite aurignacianului, iar 51 gravetianului oriental.

S-a observat totodată că 13 așezări gravetiene au fost locuite mai intens, ele avînd mai multe niveluri (două pînă la patru), iar restul doar un singur nivel. Unele dintre aceste așezări, și îndeosebi cele gravetiene tîrzii, se găsesc la distanțe foarte mici, uneori de cîteva sute de metri. Un exemplu în acest sens îl constituie așezările aflate pe diverse terase ale Bistriței din bazinul Ceahlăului.

Peșterile, în schimb, au fost foarte puțin locuite în gravetian. În Moldova, de pildă, nu cunoaștem pînă acum decît locuirile gravetiene din mica peșteră de la Stîncă-Ripiceni, cercetată de N.N. Moroșan⁶.

Trebuie să ne rețină atenția și faptul că cele mai multe așezări gravetiene descoperite în Moldova se găsesc situate pe terenuri relativ înalte (boturi de terasă, platouri înalte etc.), uneori chiar la altitudinile cele mai ridicate dintr-o anumită zonă, dar întotdeauna în apropierea surselor de apă. Datorită poziției lor, multe din aceste stațiuni au fost supuse unor intense procese de denudație, fapt care a dus la deranjarea resturilor de cultură materială⁷.

S-a observat de asemenea că locuirile gravetiene reprezintă fie simple popasuri vremelnice ale vîntătorilor, în care evident lipsesc concentrări ale diferitelor resturi de cultură materială, fie așezări de mai scurtă sau mai lungă durată cu locuințe și vetre permanente amenajate special. Se pare, totuși, că un număr destul de mare de așezări gravetiene tîrzii erau locuiri sezoniere, ale căror depuneri nu depășeau 0,20 — 0,30 m.

Astfel, prin poziția geografică și cronostratigrafică, pe de o parte, prin inventarul litic și materia primă, pe de altă parte, locuirile gravetiene

chier retușată, 5 lame cu scobitură retușată, 105 gratoare, 18 burine, precum și 656 de lame neretușate, 66 de nuclee și un mare număr de resturi de prelucrare (spărturi, așchii de descojire). Menționăm că un număr de 49 de piese din colecția prof. V. Mihalache se află actualmente în colecția Muzeului național de antichități (nr. de inv. II 17801—17828 și II 17873—17892).

⁶ N.N. Moroșan, *La station paléolithique de la grotte de Stîncă Ripiceni*, în *Dacia*, V—VI (1935—1936), p. 1—22. Nivelurile de locuire denumite de autor aurignacian superior, solutrean inferior și magdalenian superior pot fi atribuite, avînd în vedere piesele directoare de tipul lamelei „à bord abattu” și vîrfurile zise „La Gravette”, gravetianului oriental.

⁷ M. Brudiu, *Așezările paleolitice și epipaleolitice din sud-estul Moldovei și legăturile lor cu zonele vecine* (referat ținut în cadrul sectorului paleolitic la 28 aprilie 1970).

tîrzii de la Valea Seacă prezintă asemănări, uneori destul de pronunțate, cu unele locuiri aflate fie în aceeași regiune⁸, fie în zone mai îndepărtate. De exemplu, printre așezările gravetiene tîrzii recent descoperite în sud-estul Moldovei de către M. Brudiu, așezarea de la Puricani (com. Bereștii-Meria, jud. Galați)⁹ pare a reprezenta analogiile cele mai apropiate. Și aici, în afara multor tipuri de piese lucrate din aceleași roci, uneori identice prin tehnica, forma și mărimea lor, s-au găsit, ca și în așezarea de pe „Dealul Catargii” de la Topile, două complexe cu concentrări de piese pe suprafețe oarecum ovale.

Pe de altă parte, este necesar să subliniem că multe dintre așezările gravetiene evoluat descoperite în Moldova (cum ar fi cele din bazinul Bistriței¹⁰, din centrul și sud-estul acestei provincii) aparțin, credem, aceleiași grupe regionale a gravetianului oriental care cuprindea stepa din nordul Mării Negre și Mării de Azov.

Pentru o mai bună înțelegere este necesar să amintim asemănările — fără a putea însă vorbi de o deplină identitate între diferitele tipuri de piese, afit din punctul de vedere al formei și mărimii lor, cit și procentual — care se pot face cu inventarele litice descoperite, fie în stațiunea gravetiană de la Bălșăia Akarja, din apropiere de Odessa¹¹, fie chiar cu cele descoperite în așezările mai îndepărtate situate la nord de Marea de Azov, cum ar fi cea de la Ambrozievka¹² (așezarea de lângă marele osuar), din regiunea Donet, sau stațiunile Kamennaia Balka I și II¹³, de lângă Rostov pe Don.

În schimb, locuirea gravetiană de la Dorohoi-Strahova (= Strachina) II¹⁴, aflată spre limita de nord a Moldovei, este strîns legată de grupa stațiunilor gravetiene evoluat de pe cursul mijlociu al Nistrului, cum ar fi cea de la Oselovka-Chişla Nedjimova (regiunea Cernăuți, U.R.S.S.)¹⁵. Între diversele tipuri de piese descoperite în locuirile din aceste așezări există asemănări care merg pînă la identitate.

De asemenea, nu trebuie trecută cu vederea nici prezența unor tipuri de unelte magdaleniene în inventarul litic gravetian final al așezării Bofu Mic-Ceahlău, elemente care ne îngăduie să vorbim de unele influențe ale magdalenianului central-european în bazinul Bistriței.

În ceea ce privește mărimea pieselor ne reține atenția faptul că în cele mai multe așezări grevetiene, și îndeosebi în cele aparținînd etapelor

⁸ Al. Păunescu, *Cercetări paleolitice* (B. Sondajul de la Movileni-Heleşteni), în *SCIIV*, 17, 1966, 2, p. 327—329.

⁹ M. Brudiu, *Două descoperiri paleolitice în județul Galați*, în *Danubius*, II—III, Galați, 1969, p. 7—9; idem, *Așezările paleolitice de la Puricani și Pleșa* (jud. Galați), în *Danubius*, IV, Galați, 1970 (sub tipar).

¹⁰ G. S. Nicolăescu-Plopșor, Alexandru Păunescu, Florica Mogoșanu, *Le paléolithique de Ceahlău*, în *Dacia*, N.S., X, 1966, p. 5—116.

¹¹ P. I. Boriskovski, *Problemele paleoliticului superior și mezoliticului de pe coasta de nord-vest a Mării Negre*, în *SCIIV*, XV, 1964, 1, p. 5—15; P. I. Boriskovski, N. D. Praslov, *Палеолит бассейна Днестра и Приазовья*, în *Союз археологических источников* А₁₋₅, Moscova, 1961, p. 27—28.

¹² P. I. Boriskovski, *Палеолит Украины*, în *МИА*, 40, 1953, p. 352—362; P. I. Boriskovski, N. D. Praslov, *op. cit.*, p. 24—25.

¹³ P. I. Boriskovski, N. D. Praslov, *op. cit.*, p. 27 și pl. XV—XVII.

¹⁴ Al. Păunescu, *O nouă așezare gravetiană-orientală în nordul Moldovei*, în *SCIIV*, 19, 1968, 1, p. 31—38.

¹⁵ Czesław Ambroziewicz, *Beiträge zur Kenntniss der Aurignacienkultur...*, în *WPZ*, XVII, 1930, p. 17—38 și pl. I—VII.

tîrzie ale gravetianului oriental, se tinde spre o microlitizare a uneltelor, microlite care au constituit diverse armături sau piese componente ale armelor de aruncat.

Este indeobşte cunoscută ideea după care pe teritoriul României nu se poate vorbi de o cultură solutreană sau magdaleniană de tip vest-european, ci de o evoluţie, pe parcursul căreia s-au distins patru etape ale gravetianului oriental, pînă la sfîrşitul ultimului glaciuar.

De altfel, s-a constatat că întreg paleoliticul superior care s-a dezvoltat în Europa răsăriteană şi centrală este bogat reprezentat şi foarte diversificat. Această diversificare ne îngăduie să vorbim de diverse grupe regionale ale gravetianului oriental care a evoluat pe acest teritoriu ¹⁶.

La sfîrşitul paleoliticului, mai exact spre sfîrşitul magdalenianului vest-european şi al gravetianului est-european, pare să asistăm la o sporire a populaţiei, dovedită între altele atît prin marele număr de aşezări care au cuprins teritorii pînă atunci nelocuite, cît şi prin numeroasele şi variatele tipuri de unelte şi arme.

Totuşi, o dată cu începutul dispariţiei faunei glaciare (impuţinarea vînatului de talie mare), determinată de încălzirea treptată a climei — care pare să fi început în mileniile X — IX î.e.n. — prin retragerea spre nord a gheţarului, o dată cu întinderea pădurii în dauna tundrei, se observă o divizare în grupe mai mici de vînători-culegători sau vînători-pescari-culegători a triburilor magdalenice finale din vestul Europei şi a celor gravetiene tîrzii din estul aceluiaşi continent.

În această vreme, pe lîngă formele tradiţionale se adoptă şi unele tipuri noi de unelte şi arme, impuse de noile condiţii de mediu. Acum, microlitele geometrice, întîlnite rar în paleoliticul superior, devin relativ numeroase la populaţiile de la începutul postglaciuarului, ele reprezentînd o necesitate legată de invenţia (la sfîrşitul paleoliticului) şi intensă folosire a arcului şi a altor unelte compuse.

Trebuie să ne reţină atenţia şi faptul că elemente ale gravetianului tardiv sînt prezente atît în culturile epipaleolitice timpurii, cum ar fi cea romanello-aziliană sau swideriană, cît şi în cea tîrzie tardenoiziană.

În încheiere, nu putem să nu subliniem importanţa recentelor descoperiri gravetiene de pe teritoriul judeţului Iaşi, care, alături de cele deja cunoscute, vor contribui la o mai bună cunoaştere a problemelor legate de evoluţia şi întrepătrunderea diferitelor populaţii gravetiene orientale ce au locuit la sfîrşitul ultimului stadiu wûrmian zona cuprinsă între Prut şi Carpaţi.

¹⁶ Al. Păunescu, *Evoluţia uneltelor şi armelor de piatră cioplită descoperite pe teritoriul României*, Bucureşti, 1970, p. 21 — 22.

A N E X Ă

ANALIZA POLINICĂ A SEDIMENTELOR DIN AȘEZAREA GRAVETIAN-ORIENTALĂ DE LA TOPILE — „DEALUL CATARGII” (COM. VALEA SEACĂ, JUD. IAȘI)

DE

MARIN CÎRCIUMARU

În cadrul celor trei orizonturi analizate, densitatea polenului este variabilă; ea este mai mare la suprafață, iar spre profunzime scade în mod evident. Deoarece nu pentru toate orizonturile s-a reușit să se totalizeze suma minimă necesară evaluării procentuale a genurilor, prezentăm în tabelul de mai jos numărul real de grăuncioare ce l-a însumat fiecare genitor de polen în orizontul respectiv ¹.

Stratul III (AB), cuprins între 36 — 32 cm, este cel mai sărac în polen, din această cauză nu vom insista asupra lui.

Stratul II (A₂), între 25 — 18 cm, este orizontul care interesează în primul rând, pentru că în cadrul lui au fost întâlnite urmele activității omului din paleoliticul superior. Din păcate, suma grăuncioarelor de polen numărate nu este prea mare, totuși credem că poate ilustra aspectul vegetației

¹ Tehnica preparării eșantioanelor: acestea, în greutate de 20 de grame, după ce au fost supuse acțiunii HF_{38%} (în prealabil materialul s-a sfărâmat cu ajutorul unei spatule flexibile), s-au spălat și s-au centrifugat pentru înlăturarea totală a acidului rămas după reacție (se verifică cu hîrtie indicatoare). Operația următoare constă în fierberea materialului cu KOH_{10%} și este succedată de tratarea cu HCl_{10%}, la cald. Urmează o nouă fază de spălări și centrifugări succesive, care au drept scop, de data aceasta, eliminarea acidului clorhidric. Eprubetele, cu materialul în suspensie, s-au lăsat nemișcate cîteva ore, după care s-a executat a doua fierbere în KOH_{10%}. După înlăturarea hidroxidului, probele bine scurse s-au amestecat cu o soluție de Cl₂Zn (d = 2,00) și s-au centrifugat la o turație redusă. Cu ajutorul unei pipete s-a colectat materialul în suspensie, după care a fost trecut într-o soluție acidulată, s-a agitat cîteva minute și s-a lăsat să stea liniștit timp de 12 ore. Spălarea cu acid acetic glaciari precedă acetoliza (o parte H₂SO₄ la nouă părți (CH₃COO)₂CO), realizată prin fierberea în baia de apă la 90—95°C, timp de 5 minute. După răcire, conținutul bine agitat s-a centrifugat aproximativ 15 minute. Pentru îndepărtarea soluției de acetilare s-au mai făcut două spălări: prima cu acid acetic glaciari, următoarea cu apă distilată. Materialul, lăsat pentru a se scurge o jumătate de oră, a fost supus flotării polenului și sporilor cu ajutorul soluției de Cl₂Zn (d = 2,00) prin centrifugare la o turație redusă. Fixarea polenului pe lamă s-a înfăptuit într-o picătură de gelatină.

și, implicit, nuanța climatică din acele vremuri (s-au numărat 240 de grăuncioare de polen și spori).

Analiza polinică relevă prezența arborilor cu un procent de 14 % din numărul total al grăuncioarelor polenului. Între arbori, spectrul polinic este dominat numeric de *Pinus*, dar dacă luăm în seamă că acest gen realizează cele mai ridicate valori de polen, atunci trebuie să socotim ca arbore dominant pe *Betula*, chiar dacă între foioase este printre cei mai mari producători polinici. Un argument în plus în susținerea dominației reale a mesteacănului este și susceptibilitatea mai mare la destrucție a polenului mic de *Betula*, în timp ce polenul de *Pinus*, mai voluminos, este supus puțin distrugerii. *Picea* este moderat reprezentat, iar dintre elementele termofile doar *Tilia*, arbore entomogan, însumează cinci grăuncioare de polen, celelalte genuri fiind prezente cu valori scăzute.

În componența plantelor ierboase, dominant apar *Gramineae* și mai puțin *Chenopodiaceae* și *Artemisia*.

Stratul I (A_1A_2), la adâncimea de 10 cm (s-au numărat 586 de grăuncioare de polen și spori).

În comparație cu orizontul precedent, valoarea procentuală a arborilor a crescut, însumând peste 17 % din numărul total al polenului înscris la acest nivel. Preponderența este deținută de *Pinus*, fără a neglija însă valorile de *Picea* și *Betula*. În plus, se face resimțită destul de evident prezența genului *Salix*. Între elementele termofile, semnificative rămân valorile de *Tilia* și apariția lui *Quercus* și *Acer*.

Oa și în orizontul precedent, polenul și sporiile plantelor ierboase (82%) depășesc pe cel de arbori. Se desprind valorile ridicate de *Gramineae*, *Compositae*, *Chenopodiaceae* și mai puțin *Artemisia*. Abundența compositelor și a chenopodiaceelor se explică prin producția foarte mare de polen a acestor familii.

INTERPRETARE

Lipsa unei coloane stratigrafice ample, ca și conservarea relativ scăzută a polenului, restrâng mult posibilitatea formulării unei concluzii de ordin climatic și o datare prea sigură a profilului de la Topile, încât vom încerca plasarea sa în cadrul unor profile polinice complete, executate anterior în regiuni mai mult sau mai puțin apropiate de această zonă.

Între regiunile bine studiate palinologic din țara noastră, Carpații Orientali ocupă un loc principal². Compararea datelor obținute la Topile cu analizele palinologice din Carpații Orientali este totuși foarte dificilă din cauza implicațiilor, în primul rând de ordin climatic, ce rezidă din altitudinea diferită a celor două regiuni. Pentru aceasta vom apela la datele palinologice ale unei zone situate la distanță mare de profilul de la Topile, dar cu condiții climatice mai apropiate de această zonă. Aceste studii, obținute prin analiza depozitelor loessoide care acoperă pietrișu-

² E. Pop, *Analize de polen în turba Carpaților Orientali (Dorna-Lucina)*, în *B.G.B. Cluj*, IX, 3-4, 1929; idem, *Faza pinului din Bazinul Bilborului (jud. Ciuc)*, în *B.G.B. Cluj*, XXIII, 3-4, 1943.

Tabel

cu numărul grăuncioarelor de polen numărate la fiecare orizont

numărul straturilor	adâncimea în cm	<i>Pinus</i>	<i>Picea</i>	<i>Quercus</i>	<i>Ulmus</i>	<i>Tilia</i>	<i>Carpinus</i>	<i>Betula</i>	<i>Alnus</i>	<i>Salix</i>	<i>Acer</i>	Gramineae	Compositae	Chenopodiaceae	<i>Artemisia</i>	<i>Epilobium</i>	<i>Lycopodium</i>
I	10	50	34	2	1	4	1	27	1	6	1	165	128	111	16	2	37
II	18—25	11	6	—	1	5	1	9	2	1	—	115	4	19	9	—	29
III	32—36	1	1	—	—	—	—	—	—	—	—	6	—	—	—	—	5

râile de Colentina ³, chiar dacă nu depășesc holocenul, dau indicații deosebit de prețioase asupra compoziției vegetației la această altitudine, la contactul cu pleistocenul.

Predominarea pinului la altitudinea profilului de la Topile (circa 590 m), alături de valorile ridicate de *Betula* și *Salix* (stratul I), plasează această secvență stratigrafică în faza pinului, probabil subfaza pinetelor mai aride, episodul *Pinus-Betula-Salix*. Faptul că *Pinus* nu înregistrează exuberanța valorică din Carpații Orientali (Colăcel, Bilbor) sau că molidul este suprareprezentat în comparație cu zona montană sau, și mai mult, existența elementelor termofile (*Tilia*, *Ulmus*, *Carpinus*) ar constitui mai mult indicii ai fazei de trecere pin-molid. Existența lui *Betula* și *Salix* credem că este destul de concludentă pentru a înclina spre înlăturarea acestei false impresii, determinată de altitudinea coborită de la Topile, care oferea condiții favorabile supraviețuirii, sub forma unor refugii izolate, a elementelor termofile sau dezvoltarea într-o măsură mai largă a molidului. În această perioadă, *Pinus* vegeta probabil intens în zonele mai ridicate din punct de vedere altitudinal, împrejurimile profilului de la Topile fiind dominate mai mult de molid, iar disparat se amestecau foioase termofile.

Aspectul vegetației este foarte asemănător cu cel dezvoltat de analizele depozitelor ce acoperă pietrișurile de Colentina la Pantelimon. Similitudinile de ordin fitohistoric între rezultatele celor două studii sînt evidente, atît în ceea ce privește valorile arborilor, cît și ale plantelor nearborescente. Este un motiv în plus pentru care plasăm sedimentul în care apare locuirea gravetian-finală de la Topile în partea superioară a ultimului stadiu al glaciațiunii Würm. Preciziunea lui Emil Pop că o bună parte din pinetele preboreale de la noi din țară s-au desfășurat în timpul pleistocenului, fiind mult mai vechi decît cele din Europa centrală și nordică ⁴, și că „există astfel un dezaecord cronologic între începutul

³ V. Hiescu și G. Cioflică. Studiul palinologic asupra carierelor de la Pantelimon, în *Com. Geol.*, D.S., XLIX/1, 1961, București.

⁴ E. Pop. Contribuții la istoria vegetației cuaternare din Transilvania, în *B.G.B. Cluj*, XII, 1—2, 1932.

fazei de pin de la Nord (preboreal) și începutul fazei de pin de la noi (glaciar ?)"⁵ este confirmată și de analiza polinică a sedimentului de la Topile.

Poziția gravetianului final în cronologia paleoliticului superior a fost precizată cu ocazia valorificării materialelor arheologice de pe valea Bistriței⁶.

Analiza polinică a gravetianului final de la Topile confirmă în mare măsură această datare prin încadrarea sa în partea superioară a ultimului stadiu al glaciațiunii Würm sau cel mult în faza de trecere pleistocen-holocen.

Climatul era foarte diferit de cel actual, fiind mult mai rece și uscat. Ariditatea climatului din acele vremuri, bine cunoscută și precizată de analizele polinice în mlaștinile din zonele montane, era mult diminuată de altitudinea scăzută a sedimentului de la Topile. Nuanța ceva mai umedă și mai moderată a climei permitea, la această altitudine, molidului să vegeteze în condiții optime și elementelor termofile să supraviețuiască. Este foarte plauzibil ca, în această perioadă, aspectul covorului vegetal să se apropie de acela al unei asociații floristice asemănătoare tipului de tundră în care se întâlneau *Pinus*, *Betula*, *Salix* asociate cu *Picea*, iar foarte rar și probabil la oarecare distanță, în zonele adăpostite, cu climat favorabil, vegetau arbori termofili.

Valoarea ridicată a plantelor specifice proceselor antropogene de rudelarizare, reprezentate prin *Chenopodiaceae* și *Artemisia*, reflectă prezența omului în aceste locuri pe timpul sedimentării profilului. Pclenul de *Epilobium* din stratul I desemnează pentru această perioadă existența unor posibile incendieri a pădurilor din împrejurimile așezării de la Topile.

Viitoarele studii palinologice asupra altor stațiuni gravetiene vor încerca să aducă contribuții mai substanțiale la elucidarea aspectelor paleoclimatice și în mare măsură de cronologie a acestei culturi pe teritoriul țării noastre.

LES SITES GRAVETTIENS DE VALEA SEACĂ ET CERTAINES CONSIDÉRATIONS SUR LE GRAVETTIIEN ORIENTAL FINAL DE MOLDAVIE

RÉSUMÉ

Sur le territoire de la commune de Valea Seacă, département de Jassy, on a mis au jour trois stations à un seul niveau d'habitat, épais de 0,20—0,30 m, appartenant au gravettien oriental, dont deux sur le territoire du village de Topile aux lieuxdits „Dealul Catargi” et „Dealul Stoicii” et un autre aux confins du village de Conțești.

⁵ E. Pop, Faza pinului din Bazinul Bilborului (jud. Ciuc), în B.G.B. Cluj, XXIII, 3—4, 1943.

⁶ C.S. Nicolăescu-Plopșor, Al. Păunescu, Fl. Mogoșanu, *Le Paléolithique de Ceahlău*, în *Dacia*, N.S., X, 1966, p. 5—116.

Vu la position stratigraphique, les déterminations palynologiques effectuées par M. Cîrciumaru, le mobilier, etc. de l'établissement de „Dealul Catargii” on peut conclure qu'il s'agit là d'une station de l'étape finale du gravettien oriental.

Les deux autres stations, qui en raison des recherches plus restreintes ont livré un peu moins de matériaux lithiques, appartiennent à la même étape tardive gravettienne. A part les objets en pierre, on n'a pas trouvé d'autres vestiges de civilisation matérielle (charbons, restes faunistiques). Il semble que le mobilier découvert dans ces stations, comme celui de beaucoup d'autres situées dans l'ouest, le centre et le sud-est de la Moldavie, présente des ressemblances avec celui découvert sans pouvoir parler cependant d'une identité entre les différents types de pièces, aussi bien quant à leur forme et grandeur, qu'au point de vue pourcentage — avec celui découvert dans diverses stations de la région de steppe nord-pontique et du nord de la mer d'Azov.

LÉGENDE DES FIGURES

Fig. 1. — Relevé de la commune de Valea Seacă (départ. de Jassy) comprenant les stations paléolithiques et post-paléolithiques découvertes.

Fig. 2. — Section dans le profil de la paroi ouest du II^e sondage A — Topile — „Dealul Catargii” : I, A₁A₂ — glaise moyenne, gris clair ; II A₂, glaise moyenne, gris blanchâtre ; III, A B — glaise lourde, brun jaunâtre à taches gris blanchâtres ; IV, B₁ — glaise lourde — argile légère — brun rouge à taches grises ; V, B₂ — glaise lourde-argile légère — roux foncé.

Fig. 3. — Topile — „Dealul Catargii”, 1—21, pièces en silex.

Fig. 4. — Topile — „Dealul Catargii”, 1—13 pièces en silex.

Fig. 5. — Valea Seacă, 1—17, pièces en silex : 1—4, 6, 8, 10, 11, 15, 17, Topile — „Dealul Steiciei” ; 5, 7, 9, 13, 14, Topile — „Dealul Catargii” ; 12, 16, Conțești.

Fig. 6. — Graphique typologique-statistique de pièces typiques de la station de Topile — „Dealul Catargii” (représentant les 14 types avec leur pourcentage du tableau statistique).

CU PRIVIRE LA CRONOLOGIA PERIOADEI DE TRANZIȚIE DE LA ENEOLITIC LA EPOCA BRONZULUI ÎN ROMÂNIA

DE

SEBASTIAN MORINTZ-PETRE ROMAN

La Conferința națională de arheologie de la Iași (decembrie 1967), autorii articolului de față puneau sub semnul întrebării sincronismele, unanim acceptate în arheologia românească, dintre culturile eneolitice de la noi (Gumelnița, Cucuteni) și etapele Troia II—V, arătând că eneoliticul din România se sfârșește în cursul fazei Troia I și că perioada următoare, de tranziție, se caracterizează, între altele, prin câteva elemente cu totul specifice ultimelor etape ale perioadei Troia I. Această idee a fost exprimată singur în *Dacia*, N.S., XII, 1968, p. 126—128; în *SCIV*, 4, 1968, p. 570, și apoi mai pe larg în articolul predat pentru publicare în *Dacia*, N.S., XIII, în decembrie 1968.

Concluziile noastre, care fixau data aproximativă pentru sfârșitul eneoliticului și, respectiv, începutul perioadei de tranziție în România în jurul anului 2500 î.e.n., se sprijineau pe descoperirile și observațiile savantului bulgar G. I. Georgiev din așezările de la Karanovo și Dipsiska Meșhila (Ezero). De altfel, G. I. Georgiev a dat mai multă consistență și enunțare concluziilor mai vechi, din 1948, ale lui V. Mikov, după care, în a doua jumătate a mileniului III î.e.n., Bulgaria de sud se încadra în marele cerc cultural și etnic egeo-anatolian. Ideile exprimate de cei doi cercetători bulgari, în problema care ne preocupă, preced cunoscuta lucrare a lui J. Mellaart, *Anatolia and the Balkans*.

Considerate la început cu totul inacceptabile, părerile noastre sînt treptat admise. Este cazul coraportului, *Quelques aspects des synchronismes entre les cultures néo-énéolithiques et de la période de transition vers l'âge du bronze de l'Europe sud-orientale d'une part, et le monde égeo-anatolien, d'autre part*, prezentat de Vladimir Dumitrescu la cel de-al II-lea Congres internațional de studii sud-est europene de la Atena (7—13 mai 1970). Derința de a face accesibil articolul nostru din *Dacia*, N.S., XIII (în limba germană, sub tipar) unui număr cît mai mare de specialiști români, cît și necesitatea de a preciza unele lucruri în legătură cu anumite probleme,

discutate de Vladimir Dumitrescu în coraportul menționat, ne determină să prezentăm integral textul din *Dacia*, N.S., XIII.



Perioada de tranziție de la eneolitic la epoca bronzului, din spațiul de sud-est al Europei, a făcut obiectul multor lucrări, dar pînă în prezent nu avem nici o imagine de ansamblu, acceptabilă majorității cercetătorilor.

Diferențele de opinii, în ceea ce privește cronologia, sînt așa de mari, încît se pune sub semnul întrebării însăși valabilitatea metodelor de lucru folosite, care au dus la diferențe cronologice atît de mari¹.

Cercetările efectuate în ultimii ani la Dunărea de Jos ne-au permis să caracterizăm într-un studiu sintetic² toate acele culturi, complexe sau aspecte culturale care s-au manifestat în regiunea Dunării de Jos în perioada mai sus menționată.

În rîndurile de față ne vom opri asupra unor probleme legate de poziția cronologică a culturilor perioadei de tranziție.

În ultimul timp, părerea general acceptată în literatura românească de specialitate este aceea că perioada de tranziție se încadrează între 1900—1700 î.e.n.³.

¹ Este suficient să amintim cronologia propusă de Vl. Milojević (*Chronologie der jüngeren Steinzeit Mittel- und Südosteuropas*, Berlin, 1949) și pe cea foarte recentă a lui E. Neustupný (*Absolute Chronology of the Neolithic and Aeneolithic Periods in central and south-eastern Europe*, în *Slov. Arch.*, XVI, 1, 1968, p. 19 și urm.).

² Sebastian Morintz și P. Roman. *Aspekte des Ausganges des Äneolithikums und der Bronzezeit im Raum der Niederdonau*, în *Dacia*, XII, 1968, p. 45—128; vezi și Sebastian Morintz, P. Roman, *Aspecte ale perioadei de tranziție spre epoca bronzului la Dunărea de Jos*, în *SCIV*, 19, 1968, 4, p. 553—575.

³ D. Berciu în *Istoria României*, I, 1960, p. 71 și urm. Sprijinindu-se pe asemănarea dintre figurinele „en violon” din cultura Cucuteni, faza A, și cele troiano-cicladice cunoscute la Troia, în fazele II—V, Vladimir Dumitrescu era tentat să coboare termenul final al fazei Cucuteni A pînă în preajma anului 1800 î.e.n., urmînd ca fazele Cucuteni A—B și B să-și găsească loc după această dată (vezi Vl. Dumitrescu, *Ilăbășești, monografie arheologică*, 1954, p. 517—520; idem. *Ist. Rom.*, I, 1960, p. 67 și 69). Mai recent, D. Berciu încearcă o cronologie proprie, după care la Dunărea de Jos și în special în zonă istro-pontică epoca bronzului ar începe pe la 2200 î.e.n., în timp ce în restul teritoriului României fazele IV ale neoliticului nu-și încheiaseră încă definitiv evoluția (în *Zorile istoriei în Carpați și la Dunăre*, București, 1966, p. 131). După D. Berciu, cea mai veche cultură a epocii bronzului din spațiul carpato-danubian ar fi cultura Cernavoda, „care se plasează cu cîteva secole înainte de începerea bronzului în Europa centrală” (*ibidem*, p. 132), ea fiind „prin structura sa o cultură egeo-anatoliană” (*ibidem*, p. 147) al cărei purtător ar fi venit dinspre sud și din Anatolia (*ibidem*, p. 132) și ca atare cronologia ei „trebuie să fie precizată în funcție de cea est-mediteraneană-egeică” (*ibidem*, p. 147). Cadrul evolutiv al culturii Cernavoda este paralelizat cu Troia III—V și începutul Troiei VI (*ibidem*, p. 158). Considerînd cultura Cernavoda ca o cultură a epocii bronzului, care urmează nemijlocit culturii Gumelnița din zona istro-pontică, și datînd una dintre etapele sale, prin C₁₄, pe la 2495 ± 100 sau 2310 ± 100 (D. Berciu, *Din istoria Dobrogei*, I, București, 1965, p. 56; idem. *Zorile istoriei*..., p. 157), dar fixînd în același timp începuturile epocii bronzului la 2200 î.e.n., se intră totuși într-o contradicție evidentă. E drept că pentru atenuarea acesteia se arată că mai întîi cultura Cernavoda „va ocupa tot răstimpul de tranziție, pătrunzînd adînc după aceea prin neîntreruptă continuare în epoca bronzului, în care va dăinui timp îndelungat” (idem, *Din istoria Dobrogei*, p. 57). Acest răstimp de tranziție, care deci este admis și pentru Dobrogea, a fost pus pe seama pîtrunderii la Dunărea de Jos a triburilor din stepele nord-pontice (*ibidem*, p. 57, 61). Factorul estic s-ar fi manifestat după ce cultura Cernavoda „parcursese deja o primă etapă în dezvoltarea sa” (*ibidem*, p. 62), fapt care se crede întărit de analizele cu C₁₄ (*ibidem*), care au dat pentru mormîntul cu ocră de la Ceamurlia 2140 ± C 160 (*ibidem*; idem, *Zorile istoriei*..., p. 157). Autoria

Prin perioada de tranziție se înțelege intervalul de timp cuprins între sfârșitul culturilor eneolitice relativ binecunoscute (Gumelnița, Sălcuța, Cucuteni) și culturile Glina III, Monteoru, Periam, cu care începe epoca bronzului. Data de 1900 î.e.n., pentru sfârșitul eneoliticului și începutul perioadei de tranziție, era mai mult sau mai puțin justificată atunci când în Muntenia între cultura Gumelnița și cultura Glina III nu cunoșteam o altă cultură, iar în Oltenia aveam doar succesiunea Sălcuța-Coțofeni-Glina III.

Cercetările făcute în ultimele două decenii au scos la iveală un bogat material arheologic, care ne permite să vedem în altă lumină perioada în discuție. Aproximativ în aceeași vreme, când în aria culturii Cucuteni pătrund elemente culturale străine, răsăritene, evidențiate prin ceramica de tip C din pastă frământată cu scoici pisate și ornamentată cu impresiuni ale șnurului, la început aproape exclusiv înfășurat și apoi și răsucit⁴, la Dunărea de Jos în aria culturii Gumelnița și în măsură mai mică în aria culturii Sălcuța pătrund purtătorii culturii Cernavoda I⁵, cu o ceramică înrudită cu aceea de tip Cucuteni C. Purtătorii culturilor Gumelnița și Sălcuța au fost dislocați⁶ din zonele ocupate de noii veniți, dar au conti-

lucrării de față și-au expus pe larg punctul de vedere asupra noțiunii de „cultură Cernavoda”, arătând că în realitate n-a existat o „cultură Cernavoda”, așa cum o prezintă D. Berciu în lucrările citate, și că așa-numitele faze ale „culturii Cernavoda” sînt trei culturi distincte, fiecare cu originea și evoluția sa proprie (Sebastian Morintz și P. Roman, în *Dacia*, XII, p. 45).

⁴ Pentru evoluția ceramicii de tip C, vezi I. Nestor și Eugenia Zaharia, *Sur la période de transition du néolithique à l'âge du bronze dans l'aire des civilisations de Cucuteni et de Gumelnița*, în *Dacia*, XII, p. 17 — 43. În cultura Cernavoda I nu este documentată o fază atît de veche care să poată corespunde cronologic celor mai vechi pătrunderi Cucuteni C caracterizate prin ceramica decorată cu pieptenele.

⁵ Pentru conținutul culturii Cernavoda I, vezi Sebastian Morintz și P. Roman, în *Dacia*, XII, pl. 1 — 23, p. 47 — 77.

⁶ Noi credem că acest moment coincide cu apariția grupei Bubanj-Hum pe valea Moravei și cu răspîndirea unor elemente sălcuțene în Banat, Transilvania și Europa centrală. Ca urmare a acestor mișcări, în etapele tirzii ale culturilor Sălcuța, Petrești, Bodogkeresztur se observă un interesant proces de întrepătrundere și chiar fuziune între elementele culturilor sus-menționate. Este și vremea apariției unor elemente culturale cu o mare arie de difuziune (în afara limiturilor vestice ale României incluzîndu-se și importante regiuni din Ungaria și Slovacia) în care tehnica împunsăturilor succesive (de tip vechi-Retz) și toișile prinse c'eu vas prin aplicare constituie, într-un fel, fosile directoare. Pentru problema în discuție cf. P. Roman, *Unele probleme ale neoliticului Iliriu și perioadei de tranziție în lumina săpăturilor de la Băile Herculane-Peștera Hoților, Craiova, 1967*; idem *Contribution à la connaissance des problèmes de l'énéolithique avancé et de la période de transition à l'âge du bronze à la lumière des fouilles archéologiques de Băile-Herculane—Peștera Hoților et de Moldova-Veche, Craiova, 1968*; Ida Bognár-Kutzián, *Probleme der mittleren Kupferzeit im Karpatischen Becken, Symposium über den Lengyel-Komplex und die benachbarten Kulturen, Nitra, 1967*. În judecarea situațiilor de la Bubanj — și deci și din ținutul Moravei în general — (cf. M. Garašanin, *Kontrollgrabung in Bubanj bei Niš*, în *PZ*, XXXVI, 1958, p. 223 și urm.) și Hissar (I. Todorović, *Die Grabung Hissar und ihre Verhältnisse zum Äneolithikum und der frühen Bronzezeit, in Archaeologia Jugoslavica*, IV, 1962, p. 25 — 29) se impune o prudență deosebită, mai ales că au implicații cronologice fundamentale. Nu contestăm observațiile stratigrafice de la Bubanj și Hissar, deși interpretarea acestora poate fi diferită, deoarece în Oltenia după Sălcuța clasică (faza III), care și la Bubanj este evidentă, urmează Sălcuța IV suprapusă de cultura Coțofeni. În valea Dunării oltene unde nu este cunoscută Sălcuța IV, pînă la orizontul cronologic Coțofeni, este documentat un orizont Cernavoda III de început și apoi un altul de tip Celei. Niciodată n-am întîlnit un contact, în sens cronologic, între cultura Sălcuța, chiar cea mai tirzie, cu cultura Coțofeni și cu atît mai mult cu orizonturile tirzii ale acestora din urmă, sincrone culturii Kostolac. S-a vorbit de un complex Sălcuța-Krivodol-Bubanj. Acestuia îi aparține numai stratul Bubanj Ia. Evoluția ulterioară de acolo nu corespunde fap-

nuat să trăiască în zona deluroasă din Muntenia ⁷ și Oltenia. Atît cultural, cît și cronologic, cultura Cernavoda I se plasează în eneolitic. Ea se încheie cu o etapă finală ce are corespondențe în Foltești I (Usatovo) documentată prin așezări și morminte tumulare cu oceru, cu care se sfîrșește evoluția culturii Cucuteni.

După sfîrșitul culturilor Cucuteni, Gumelnița, Cernavoda I, Sălcuța și înainte de apariția culturii Glina III, cunoaștem în zona Dunării de Jos o întreagă serie de culturi, complexe sau aspecte culturale ⁸. Astfel, în zona gurilor Dunării apare cultura Foltești II (= Cernavoda II), clar deosebită de Foltești I (Usatovo) și de Cernavoda I, în care specia ceramică pictată usatoviană lipsește, iar ornamentele cu impresiuni de șnur și briuri în relief sînt aproape inexistente. Într-o etapă ulterioară, această cultură va cuprinde întreaga Moldovă și va evolua, sub aspectul Foltești III, pînă la începutul epocii bronzului. În sudul Munteniei și Olteniei, se formează o nouă cultură, Cernavoda III, în care se împletesc elemente de tradiție Cernavoda I, Gumelnița și Sălcuța tîrzie (care și-au continuat existența în zona deluroasă) și influențe culturale din sud de tip Troia I. Într-o etapă mai nouă ea se va extinde spre est, peste sud-estul Munteniei, și în Dobrogea (la Cernavoda), deci într-o zonă în care este documentată și cultura Cernavoda II (= Foltești II). În Oltenia de sud, după o etapă incipientă Cernavoda III ⁹ va evolua aspectul Celei ¹⁰, înrudit cu Cernavoda III, dar mai apropiat de aspectul ilustrat prin materialele din cele mai vechi niveluri ale stratului atribuit epocii bronzului de la Dipsiska

1. fclor stabilite în aria culturii Sălcuța. Indiferent de evoluția internă a așezării de la Bubanj, noi vedem acolo, pe baza materialelor publicate sau studiate direct, trei mari etape cronologice și culturale : 1. eneolitic (Sălcuța) ; 2. perioada de tranziție (Baden-Coțofeni), dar și unele elemente Cernavoda III, cele Kostolac fiind ipotetice ; 3. epoca bronzului (cu forme specifice mai ales ale bronzului mijlociu, inclusiv cele cu fund ascuțit de tip Junačite).

⁷ Săpăturile efectuate de Sebastian Morintz și Marinela Popescu în 1959 la Teiu (jud. Argeș) în tell-ul II documentează un aspect evoluat al culturii Gumelnița, nelimitat în lunca Dunăzii, în care sesizăm unele elemente care vor caracteriza cultura Coțofeni.

⁸ Pentru ilustrarea acestor culturi, complexe sau aspecte culturale, vezi de asemenea Sebastian Morintz și P. Roman, în *Dacia*, XII, pl. 1 — 54.

⁹ Prin cercetările de teren întreprinse de P. Roman în septembrie 1968 pe grindurile Răcaru Mare și Răcaru Mic situate pe teritoriul comunei Orlea (jud. Olt) s-au descoperit relativ numeroase fragmente ceramice aparținînd unei etape timpurii Cernavoda III. Fragmentele provin atît de la vase cu scoică pisată în pastă, cît și de la vase lucrate din lut cu amestec de nisip și pietricele mărunte. Fragmentele indică străchini sau castrone canelate în interior ; vase ornamentate cu un singur brlu în relief, alveolat și întrerupt uneori de proeminente ; torți tubulare. Pînă la publicarea articolelor menționate la nota 1, cel mai vestit punct de descoperiri Cernavoda III era cel de la Dobrotești, autorii socotind rîul Vedea o linie aproximativă de despărțire între culturile Cernavoda III și Celei (vezi *Dacia*, XII, 1968, p. 97 ; *SCIV*, 19, 1968, 4, p. 559). Noile descoperiri ne obligă să reconsiderăm ipoteza după care aspectul Celei a luat naștere pe un fond Cernavoda I (*Dacia*, XII, p. 97 ; *SCIV*, 19, 1968, 4, p. 559) și să constatăm evoluția culturii Cernavoda din sudul Olteniei pînă la un orizont Cernavoda III timpuriu, de unde rezultă că aspectul cultural Celei își începe evoluția o dată cu etapele mijlocii ale culturii Cernavoda III. De altfel, sistemul de briuri în relief, în număr de 1 — 4, atît de frecvent în Celei, este întîlnit numai în așezarea de la Cernavoda, lipsind în așezările timpurii Cernavoda III (Dobrotești, Slobozia, Malul Roșu-Giurgiu etc.).

¹⁰ Expectatuz Bujor, *Așezarea de la Celei din perioada de tranziție spre epoca bronzului*, în *RM*, IV, 1967, 3, p. 211 și urm. ; Eugen Comșa, *Unele date cu privire la sfîrșitul perioadei de trecere de la epoca neolitică la epoca bronzului în sud-estul Olteniei*, în *SCIV*, 18, 1967, p. 207 și urm.

Moghila-Ezero (Bulgaria)¹¹. Aspectul Celei precede în sudul Olteniei cultura Coțofeni¹², după cum materialele foarte asemănătoare de la Dipsiska precedă pe acelea de tip Mihalic. Cultura Cernavoda III este îndeaproape înrudită cu cultura Boleráz din Slovacia¹³. În ultimul timp aspectul timpuriu al marelui complex pe care îl putem numi Cernavoda III — Boleráz a fost documentat și în apropierea orașului Szeged¹⁴, deci în aria culturii Baden. Descoperitorul, G. Gazdapusztai, îl consideră pre-Baden¹⁵. Tot în perioada de tranziție se inserie și cultura Coțofeni, cu o largă răspindire în Oltenia, vestul Munteniei, Banat și Transilvania. În aceeași perioadă sînt date majoritatea mormintelor tumulare cu înhumări în poziție chircită și cu ocră din Moldova, Dobrogea, Muntenia și Oltenia. Unele dintre morminte aparțin unor culturi sau aspecte culturale cunoscute, altele însă, considerate în general ale unor populații răsăritene, nu pot fi atribuite încă unei anumite culturi. Toate aceste culturi, complexe sau aspecte culturale suprapun — uneori și stratigrafic — culturile eneolitice și sînt suprapuse, la rîndul lor, de cele ale epocii bronzului.

Începînd discuția asupra cronologiei perioadei de tranziție, ținem să evidențiem una din principalele noastre constatări. Odată cu sfîrșitul culturilor eneolitice Cucuteni (inclusiv Foltești I), Cernavoda I, Gumelnița și Sălcuța, observăm existența altor culturi în care, deși se mențin unele elemente de tradiție locală, ceramica pictată (înainte de ardere) lipsește, ornamentarea cu șnurul este foarte săracă sau chiar inexistentă, în timp ce devin tot mai numeroase elementele sudice de tip Troia I final, necunoscute anterior la Dunărea de Jos.

Pentru fixarea poziției cronologice a culturilor perioadei de tranziție de pe teritoriul României sînt deosebit de utile analogiile ce se pot stabili între acestea — fie direct, fie prin intermediul culturilor înrudite din Bulgaria — și cele din spațiul egeo-anatolian. Este evident că analogiile nu pot da, de cele mai multe ori, și paralelisme cronologice absolute, deoarece este foarte dificil de apreciat cît timp îi trebuie unui element cultural pentru a se putea difuza la populații aflate în zone geografice mai apropiate sau mai îndepărtate. Uneori, preluarea se poate realiza rapid, alteori

¹¹ În tell-ul de la Ezero, peste o locuire de tip Gumelnița-Karanovo VI, se suprapun mai multe niveluri de locuire atribuite de cercetătorii bulgari epocii bronzului (G. Georgiev și N. Merpert : *Raskopki mnogosloinogo poselenia u selo Ezero bliz g. Nova Zagora v 1963 godu*, în *Izvestiia*, Sofia, XXVIII, 1965, p. 129 și urm. ; Georgi I. Georgiev, *Beiträge zur Erforschung des Neolithikums, der Bronzezeit in Südbulgarien*, în *ArchA*, Heft 42, 1967, p. 120 și urm.). Așezării de la Mihalic îi corespund nivelurile mijlocii (IV — VI) de la Ezero (vezi Georgi I. Georgiev, *op. cit.*, p. 122 — 123). Nivelurile VII — IX reprezintă etapa pre-Mihalic, dar legată organic de aceasta din urmă, iar nivelurile I — III se paralelizează cu Karanovo VII b (G. I. Georgiev, *op. cit.*, p. 124). În nordul Dunării acestui din urmă orizont îi corespunde Glină III-Schneckenberg. Este de menționat că la Karanovo, între stratul VI și VII, există o depunere sterilă, groasă de 0,40 m, care corespunde ca timp complexului Ezero-Mihalic. Subliniem aceste lucruri, deoarece unii arheologi au făcut confuzie, punînd semnul egalității între complexele Ezero-Mihalic și Karanovo VII b.

¹² În raport cu Coțofeni, aspectul Celei prezintă în special în nivelurile sale mai vechi și mijlocii forme mai arhaice. Pentru etapele sale mai noi nu excludem un sincronism parțial cu cultura Coțofeni.

¹³ V. Nêmejková-Pavúková, *Siedlung der Boleráz-Gruppe in Nitriansky-Hrádok*, în *Slov Arch*, XII, 1, 1964, p. 230 și urm.

¹⁴ Informații de la G. Gazdapusztai, care ne-a arătat materialele inedite în mai 1968 (Sebastian Morintz).

¹⁵ Vezi nota următoare.

însă, de-abia după ce în zona lor de origine acele elemente ieşiseră din uz ¹⁶. În ultimul caz însă, necesitatea păstrării lor în zone intermediare este obligatorie.

Toate aceste consideraţii ne impun prudenţă, dar câteva fapte sînt totuşi incontestabile : a) unitatea culturală a marelui complex Gumelniţa-Sălcuţa-Krivodol-Karanovo VI (Kodjadermen)-Bubanj, a cărui evoluţie se încheie, prin intervenţia unor factori externi, la intervale diferite de timp ; b) frecvenţa în cadrul acestui complex a unor forme ceramice tipice şi în Troia I (ne referim la străchinile cu marginea îndoită spre interior şi la străchinile cu marginea îngroşată în interior) ¹⁷, precum şi inexistenţa în acelaşi complex a unor forme care apar exclusiv în Troia I şi se vor dezvolta numai în culturile perioadei de tranziţie (avem în vedere străchinile cu marginea teşită oblic, foarte frecvente în Mihalic, Celei şi Coţofeni, şi toartele din Renie II şi Cernavoda III) ; c) suprapunerea complexului sus-menţionat, în România de către culturile perioadei de tranziţie, iar în Bulgaria de către complexul Ezero-Mihalic cu mai multe etape evolutive ; d) prezenţa, în culturile perioadei de tranziţie din România şi în complexul Ezero-Mihalic — casă nu mai vorbim de bronzul timpuriu macedonean —, a unor elemente culturale de caracter exclusiv Troia I şi care nu apar în nici una din variantele complexului Gumelniţa-Sălcuţa-Karanovo VI etc. Aceste elemente, pe care le vom discuta mai jos, sînt atribuite în special nivelurilor tîrzii Troia I ; e) prezenţa în Balcani a unor elemente etnoculturale de certă origine nord-pontică ¹⁸.

¹⁶ În acest sens ne exprimăm rezerve pentru metoda comparativă folosită de E. Neustupný (*op. cit.*) în stabilirea sincronismelor. După părerea noastră este greşit a considera că orice element care apare în mediul cultural central-european trebuie în mod necesar să fie sincronizat numai cu acele etape din Anatolia care l-au transmis iniţial. Pe acest criteriu oricărui orizont cultural care nu conţine acele elemente de caracter Troia I la care se face referire (este vorba de toartele tubulare) i se atribuie o poziţie cronologică pre-troiană (aşa consideră E. Neustupný în studiul citat etapele Baden timpurii care nu conţin aceste tipuri de toarte). Este suficient însă a reaminti că toartele tubulare apar, la Dunărea de Jos, într-un orizont pre-Cernavoda III-Coţofeni-Baden-Boleráz şi, în acelaşi timp, post-culturile eneolitice locale. E. Neustupný nu ţine seama de faptul că toartele tubulare din mediile central-europene provin nu de la Troia, ci din culturile zonelor intermediare, ele înseşi sincrone, în cea mai mare parte, cu etape post-Troia I. Spre o poziţie cronologică post-Troia I a culturii Baden ne conduc atît elementele culturale ale acesteia (de exemplu menschenförmige Gefässe, vezi N. Kalicz, *Die Pecceler Kultur und Anatolia*, Budapesta, 1963, p. 19 şi urm.), cît şi poziţia sa cronologică în Europa centrală după culturi eneolitice locale ale căror legături cu lumea troiană nu pot fi trecute cu vederea.

¹⁷ Nepotrivită ni se pare şi sincronizarea ceramicii grafitate din Tracia (cf. D. H. French, *Late Chalcolithic Pottery in North-West Turkey and the Aegean*, în *Anatolian Studies*, XI, 1961, p. 100 şi urm. ; vezi şi tabelul cronologic de la fig. 3) pe baza analogiilor cu Kumtepe Ib, numai cu etape ante-troiene. Este evident că ceramica grafitată balcanică a avut evoluţia sa proprie care suferă influenţe troiene. Apariţia bruscă a unui val Troia II în Balcani, caracterizat prin toarte tubulare sau străchini cu buza teşită, poate fi explicată ca o contraofensivă etno-culturală troiană în Balcani în urma presiunii triburilor nord-pontice în aceeaşi zonă. Admiterea unui sincronim parţial între culturile Gumelniţa-Sălcuţa şi grupele înrudite din Balcani, pe de o parte, şi Troia I, pe de alta, ni se pare mai apropiată de adevăr (cf. J. Mellaart, *Anatolia and the Balkans*, în *Antiquity*, 34, 1960, p. 275 şi urm.). Necunoaşterea amănunţită a realităţilor balcano-danubiene nu i-a permis însă lui J. Mellaart sincronisme dintre cele mai ferice în primul rînd, între culturile eneolitice balcano-danubiene şi după aceea în raport cu Troia.

¹⁸ Atribuim acestor elemente : şnur-ceramica sud-balcanică, întîlnită în numeroase aşezări bulgăreşti, prezenţa oaselor de cai în aşezarea de la Mihalic (vezi Mikov, *Fouilles du site pré-historique près de Michalic*, în *Fouilles et recherches*, I, Sofia, 1962), mormintele tumulare cu ocră din Bulgaria (R. Popov, *Moghitniŭt gravoe pri s Endje*, în *IzvInst*, VI, 1930 — 1931, rezumat în limba germană la p. 113 — 116).

Acesta este cadrul care, cu toată prudența care se impune, ne oferă totuși suficiente indicii pentru a discuta problema pe care ne-am propus-o.

Prin larga lor răspîndire, noi avem în vedere, pentru analogii cu lumea balcano-geeo-anatoliană, câteva elemente culturale foarte grăitoare, și anume: vasele cu toarte tubulare dispuse orizontal pe diferitele părți ale corpului (foarte numeroase în Cernavoda III)¹⁹, castroanele sau străchinile cu buza țesită în interior, uneori ornamente (în culturile Coțofeni și Celei formînd o categorie dintre cele mai importante)²⁰, cămile sau vasele askoidale cu buza oblică (întîlnite în culturile Coțofeni, Celei, Foltești II = Cernavoda II), toartele orizontale uneori torsionate. Aceste elemente își găsesc analogii directe la Troia, iar în cazul toartelor tubulare numai în Troia I²¹.

Alte elemente, cu caracter ornamental, au similitudini impresionante în culturile de caracter Troia I din Egeea²². Raportînd culturile perioadei de tranziție la complexul Ezero-Mihalic, elementele de legătură devin și mai numeroase. În afara celor deja menționate, sfera se extinde la tehnica și chiar motivistica ornamentală (sisteme de briuri în relief, șnur, tehnica Furchenstich, forme de vase etc.)²³. Se adaugă analogiile deja menționate de D. Berciu, între diferitele piese de metal²⁴. Toate acestea ne arată că influențele gegeo-anatoliene s-au transmis în regiunea carpato-danubiană prin intermediul culturilor din Balcani, faptul neexcluzînd culoarul Vardar-Morava dar, după toate aparențele, activat, în sensul celor de mai sus expuse, într-o etapă mai tardivă. Cu toate că aceste elemente culturale transmise în lumea nord-dunăreană sînt numeroase, această din urmă regiune își păstrează caracterul său original, fapt ce nu ne permite să vorbim de un complex unitar Cernavoda-Ezero-Donja-Slatina²⁵. Componentele de bază ale culturii Cernavoda III rămîn totuși esențial diferite de Ezero (șnur-ceramică excepțional de rară în Cernavoda III și, conform documentării actuale, lipsa canelurii în complexul Ezero-Mihalic). Mai curînd s-ar putea lega de complexul Ezero aspectul Celei din sud-estul Olteniei. Strînsa legătură dintre culturile perioadei de tranziție din România și culturile din Bulgaria, ilustrate prin materialele de la Mihalic,

¹⁹ Sebastian Morintz și I. Roman, *op. cit.*, fig. 31/1 — 5; 32/1 — 6; 35/2; 37/2, 8, 10, 11, 14; 39/7, 15, 25.

²⁰ Pe acest criteriu, grupul Gorodsk-Horodiștea pare a avea în raport cu Usatovo-Foltești I — unde acest tip de castron lipsește — o poziție cronologică mai nouă, marcînd în Moldova de nord și centrală perioada de tranziție și nu eneoliticul final, ca în cazul grupului Foltești I (= Usatovo). Castroanele cu buza lăță sau țesită oblic apar în Dobrogea și Muntenia de-abia în Cernavoda II (= Foltești II). Subliniem faptul că ele lipseau din culturile Gumelnița-Sălcuța tîrzii, fapt care nu exclude contemporaneitatea acestor faze tîrzii cu acele culturi din alte zone geografice în care apar tipurile de castroane menționate. Străchinile cu buza țesită de la Ostrovul Curbului, socotite de D. Berciu (în *Arheologia preistorică a Olteniei*, fig. 52/5 — 10; 64/3; 65; 67 și p. 53) ca sălcuțene, aparțin în realitate culturii Coțofeni.

²¹ Karl W. Blegen, John L. Caskey, Marion Rawson, *Troy*, 1950, vol. I, 2, fig. 260, 8, 16, 19; 261. 8 — 10, 14, 16 — 18.

²² Vezi spre exemplu W. Lamb, *Excavations at Therm in Lesbos*, Cambridge, 1936 (cp. de aci ornamentația de la pl. XIV — XVII cu cea din cultura Coțofeni).

²³ Vezi materialul ilustrativ la G. Georgiev și N. Merpert, *op. cit.*; Georgi I. Georgiev, *op. cit.*; V. Mikov, *op. cit.*

²⁴ În *Slov. Arh.*, XII, 1, 1964, p. 270 — 271. Precizăm că piesele aduse în discuție sînt din Cernavoda III.

²⁵ Cf. D. Berciu, în *Slov. Arh.*, XII — 1, 1964, p. 273 — 275.

Dipsiska Moghila (Ezero) și Ezerovo (lingă Varna)²⁶, ducе incontestabil la concluzia unei dezvoltări paralele în timp a acestora.

În Bulgaria, de la sud de Balcani, complexului Karanovo VI-Kodjadermen îi urmează, cronologic și stratigrafic, complexul Ezero-Mihalie (Karanovo VII b ilustrind un alt aspect mai evoluat decît Mihalie), orizontul Mihalie fiind bine reprezentat în nivelurile mijlocii ale stratului epocii bronzului de la Dipsiska Moghila²⁷. Încă din 1948, V. Mikov observa pe bună dreptate că în a doua jumătate a mileniului III î.e.n. teritoriul sud-balcenic forma un cerc cultural și etnic împreună cu Asia Mică, insulele egeice, litoralul trac și Macedonia²⁸. În 1956 Gordon Childe insistă în mod deosebit asupra acestui fenomen, cu implicațiile sale culturale și cronologice²⁹. Nu-i scapă din vedere nici componenta șnur-ceramică și celelalte componente de caracter nord-pontic. Ceva mai târziu, G. Georgiev și N. Merpert vor sublinia legăturile descoperirilor de la Ezero cu Troia și bronzul timpuriu macedonean, șnur-ceramica punind-o în legătură cu regiunile nord-pontice. Cronologic, limitele pentru Ezero sînt fixate între mijlocul mileniului III și sfîrșitul aceluiași mileniu sau începutul celui de-al doilea³⁰. Într-o revenire și mai recentă G. Georgiev arată că în centrul Peninsulei Balcanice exista un centru al șnur-ceramicii pentru care nu exclude posibilitatea unei origini locale, dar înclină mai mult spre o origine nord-pontică. Stratul epocii bronzului de la Ezero este sincronizat cu Troia I (ultimul nivel) — Troia V și bronzul timpuriu macedonean. Cît privește orizontul Mihalie, acesta este fixat pe la 2400—2300 î.e.n.³¹.

Așa cum este cunoscut, complexul Ezero-Mihalie este deja o sinteză originală a mai multor componente culturale. Dintre acestea, principale sînt două: una, de evident caracter Troia I, a doua, de caracter la fel de evident nord-pontic (șnur-ceramică). Componenta de tip Troia I este aceea care a determinat și apropierea de ordin cronologic între această primă etapă de la Troia și nivelurile inferioare de la Ezero (pre-Mihalie).

Prezența unor vase (depas) tipice numai pentru Troia II—V în apropierea unor așezări de tip Mihalie (sud-estul Bulgariei)³² permite un sincronism între acest orizont și numitele etape de la Troia. Analogiile ce se pot stabili între orizontul Mihalie și Coțofeni constituie de asemenea un cadru pentru fixarea poziției cronologice a culturii Coțofeni. Aceeași situație se poate admite chiar și pentru nivelurile timpurii ale epocii bronzului de la Ezero (pe care le considerăm pre-Mihalie prin analogie cu Celei = pre-Coțofeni), care reflectă de asemenea un proces sintetic încheiat. Aceasta cu atît mai mult cu cît componenta Troia I din complexul Ezero-Mihalie presupune în mod obligatoriu existența unor orizonturi și mai vechi mai mult sau mai puțin identice cu Troia I de sfîrșit care, interpunîndu-se între complexul Karanovo VI și cele mai vechi niveluri de tip Ezero, vor fi fost parțial contemporane cu Troia I, urmînd apoi în Balcani o

²⁶ Informație de la G. Tončeva, care ne-a arătat materialele inedite, în decembrie 1966 (Sebastian Morintz).

²⁷ Vezi nota 11.

²⁸ V. Mikov, *op. cit.*, p. 25.

²⁹ G. Childe, *Anatolia and Thrace*, în *Anatolian Studies*, VI, 1956, p. 45 — 48.

³⁰ G. Georgiev și N. Merpert, *op. cit.*, p. 156.

³¹ Georgi I. Georgiev, *op. cit.*, 124 — 125.

³² V. Mikov, *op. cit.*, p. 24 — 25 și fig. 12.

dezvoltare proprie (de tip Ezero-Mihalic), diferită de Troia II—V, dar aproximativ sincronă cu acestea din urmă.

Componenta șnur-ceramică din același complex presupune și ea orizonturi șnur-ceramice mai vechi. Că aceste elemente etno-culturale, caracterizate prin ceramică șnurată, au întâlnit acolo o cultură troiană sau una de caracter Karanovo VI-Kodjadermen rămâne ca cercetările viitoare s-o dovedească.

Rezultatele cercetărilor din România ne ajută la soluționarea unor probleme în discuție. Două probleme ni se par esențiale în acest sens : a) considerînd că șnur-ceramica, sesizată ca o componentă în complexul Mihalic, a trecut în drumul ei spre sud în mod inevitabil prin regiunile noastre, se pune întrebarea în ce moment cronologic este posibilă această pătrundere ? și b) în ce orizont cultural și cronologic apar primele elemente de tip „Troia I” în culturile perioadei de tranziție de pe teritoriul României și cu ce fază din complexul Ezero-Mihalic este sincron acest orizont cronologic și cultural de la noi ?

Ca răspuns la prima întrebare facem următoarele precizări : La Dunărea de Jos înregistrăm două valuri șnur-ceramice nord-pontice ; 1) unul de tip Cernavoda I și Cucuteni C contemporan culturilor eneolitice locale, începînd din faza Cucuteni A—B. Nu este documentat în Bulgaria, deși prezența lui, cel puțin în nordul Balcanilor, este de presupus. Cert este că nu această șnur-ceramică stă la baza celei din complexul Ezero-Mihalic. 2) Al doilea val, și ultimul (după aceasta, în zona istro-pontică, șnur-ceramica este o raritate), este cel usatovian (= Foltești I) și el precedă culturile perioadei de tranziție. În zona ocupată, dislocă triburi Cernavoda I, pe care le împinge în lungul Dunării spre vest. În Dobrogea este documentat pînă în sudul provinciei. Șnur-ceramica din complexul Ezero-Mihalic își poate găsi bune ascendențe în cea usatoviană, și pătrunderea acesteia spre sud, de-a lungul țărmului pontic, este o probabilitate de fel neglijabilă ³³. Nu scăpăm din vedere nici mormintele tumulare cu ocră din Bulgaria care, pe teritoriul României, apar pentru prima dată în orizontul Foltești I.

A doua întrebare capătă iarăși un răspuns semnificativ : primele elemente de „tip Troia I” apar, în regiunile dunărene, încă de la începutul perioadei de tranziție, în etapa de trecere de la Cernavoda I la Cernavoda II I

³³ În lumea balcano-danubiană șnur-ceramica cunoaște o lungă evoluție. Cea mai veche etapă este reprezentată prin fenomenul Cucuteni C și Cernavoda I. A doua etapă este documentată prin orizontul Usatovo-Foltești I, etapă pe care o postulăm pentru Bulgaria sud-balcanică la un orizont pre-Ezero-Mihalic. După Usatovo (Foltești I), în zona istro-pontică și în general în regiunile est-românești, șnur-ceramica devine o raritate în timp ce, la sud de Balcani, cunoaște o mare înflorire în complexul Ezero-Mihalic, care transmite impulsuri culturale în regiunile învecinate. Șnur-ceramica din cultura Coțofeni, nu prea numeroasă dar caracteristică, este strins legată de centrul sud-balcanic. La un orizont tirziu Coțofeni are loc o împrăștiere largă a ceramicii șnurate din Bulgaria. Cum această împrăștiere este asociată (în România vestică, Iugoslavia, Ungaria) cu elemente vučedoliene, putem presupune că acestea din urmă au constituit impulsul. Acestei vremi îi corespunde și ceramica șnurată din Grecia, din mediul hel-ladic timpuriu final. În judecarea poziției cronologice a ceramicii șnurate din Europa centrală și est-centrală trebuie să se țină seama altă de evoluția balcanică expusă mai sus, cit și de faptul că în primele regiuni aceasta își are evoluția sa proprie, poate și mai îndelungată. În concepția noastră, fundamental deosebită de aceea a lui E. Neustupný, numai ceramica șnurată pînă la un orizont Foltești I (Usatovo) este sincronă cu Troia I, etapele care încep cu complexul Ezero-Mihalic inclusiv fiind ulterioare Troiei I.

(denumită de noi Renie II după al doilea strat din aşezarea de la Renie-Oltenița), pentru a deveni apoi frecvente în cultura Cernavoda III. Acest orizont este sigur anterior culturii Coțofeni — cu numeroase analogii în orizontul Mihalic — cît și aspectului Celei (pre-Coțofeni), care corespunde după părerea noastră, nivelurilor timpurii ale stratului epocii bronzului de la Dipsiska (Ezero), deci pre-Mihalic. Orizontul primelor manifestări de tip Troia I final, caracterizat la nord de Dunăre de aspectul Renie II, n-are corespondent în Balcani, dar existența sa este de presupus în mod inevitabil într-o etapă anterioară primelor niveluri ale bronzului timpuriu de la Ezero.

Fără a intra mai mult în amănunte, iese clar în evidență că primele elemente, mai sus menționate, de tip Troia I ajung în sudul României (și desigur că în Bulgaria nu puteau fi mai tîrzii) în momentul de formare a culturii Cernavoda III cînd culturile Cucuteni, Gumelnița, Sălcuța nu mai existau, iar cultura Coțofeni (noi credem că și Mihalic) încă nu se formase.

Considerăm astfel că perioada de tranziție de la eneolitic la epoca bronzului începe în România aproximativ la sfîrșitul Troiei I. Cînd au ajuns la Dunărea de Jos elementele Troia I, nu putem preciza cu mai multă exactitate. Cert este că aceste influențe nu sînt de caracter Troia II sau mai tîrzii. Chiar dacă ele au parcurs Peninsula Balcanică într-o vreme în care Troia I se stinsese, momentul lor de plecare rămîne Troia I. Pe baza acestor considerente, socotim că perioada de tranziție începe în România în jurul datei de 2500. Credem că culturile eneolitice de la noi (Cucuteni, Gumelnița, Sălcuța) sînt în mare măsură contemporane cu Troia I. În ansamblu, perioada de tranziție de la eneolitic la epoca bronzului din România se poate paraleliza cu Troia II—IV.

Astfel perioada de tranziție se extinde pe o perioadă mult mai mare decît se credea, iar întinderea aşezărilor, grosimea straturilor de cultură, existența mai multor culturi, unele cu mai multe faze evolutive, sînt argumente care pledează în acest sens. În privința datei de început a epocii bronzului, considerăm că aceasta nu poate pendula decît în jurul datelor stabilite pentru Europa centrală.

Faptele aci discutate ne atrag din nou atenția asupra unor cifre absolute obținute prin metoda C_{14} . Multe date sînt contradictorii, multe imposibil de acceptat (pentru cultura Baden, de exemplu), dar respingerea, ca și acceptarea lor, trebuie privite critic. Argumentele pro și contra sînt de cele mai multe ori inutile, cîtă vreme nu avem asigurată *cu precizie* poziția stratigrafică a „dovezilor” care devin apoi „argumente”.

Unele cifre sînt demne de toată atenția : pentru Cucuteni A₃, Cucuteni B (va trebui precizată și etapa evolutivă din care s-a luat proba), Gumelnița (probabil A₂) și chiar Cernavoda (cu remarcă : șanțul de apărare din care s-a luat proba aparține culturii Cernavoda I tîrzie, contemporană cu Usatovo-Foltești I). Numai din rezultatul analizelor asupra mormîntului de la Ceamurlia nu se puteau trage concluzii istorice ³⁴. Mai întîi va trebui precizat cîrui orizont cultural aparține acel mormînt, deoarece mormintele cu ocră se eşalonează pe o perioadă de sute de ani.



³⁴ D. Berciu, *Zorile istoriei* . . . , p. 157.

Tratînd problema relațiilor cronologice ale culturilor neo-eneolitice și din perioada de tranziție spre epoca bronzului din sud-estul Europei în raport cu cele din mediul egeo-anatolian, Vladimir Dumitrescu aduce în lucrarea amintită, numeroase argumente în sprijinul cronologiei lungi. Astfel, cultura Gumelnița este contemporană în parte cu Troia I, începuturile sale fiind anterioare fazei Troia I, iar culturile perioadei de tranziție se pot sincroniza cu sfîrșitul fazei Troia I, pe care o depășesc. Sîntem în general convinși de aceste concluzii. Chiar dacă unele probleme de amănunt sînt încă discutabile, sîntem bucuroși că treptat se impune noua concepție, de care noi eram convinși încă din 1967. Vladimir Dumitrescu consideră ca fapt decisiv, care a determinat revizuirea cronologiei regiunilor noastre, realitățile stratigrafice constatate de Jean Deshayes în 1967, în așezarea de la Dikili Tash. Legăturile tipologice sînt valabile numai în măsura în care sînt verificate de precizări stratigrafice, susține cu fermitate Vladimir Dumitrescu. Noi credem că ambele metode sînt bune în măsura în care sînt folosite și coroborate cu pricepere. Nu sîntem de acord însă că problema raportului dintre eneoliticul final și bronzul timpuriu egeo-anatolian (corespunzător perioadei de tranziție din România) a fost rezolvată prin cercetările de la Dikili Tash. E doar o încercare de a justifica schimbarea de poziție a lui Vladimir Dumitrescu, care în 1968 era adept al cronologiei scurte, ca de altfel și majoritatea celorlalți arheologi, iar în 1970 este susținător al cronologiei lungi. N-ar fi nimic surprinzător în această schimbare de concepție. Surprinzător este însă faptul că, deși datele pentru noua poziție existau mai de mult și erau evidente, d-sa aduce ca clement decisiv săpătura de la Dikili Tash. Ne întrebăm : dacă săpătura de la Dikili Tash nu s-ar fi făcut, Vladimir Dumitrescu ar fi rămas mai departe adept al cronologiei scurte, pe care ar fi susținut-o cu aceleași argumente tipologice, pe care încearcă acum să le pună în sprijinul cronologiei lungi ?

Noi sîntem de părere că datele stratigrafice în favoarea cronologiei lungi existau chiar înainte ca noi, autorii acestor rînduri, să le fi sesizat (în decembrie 1967) și, fără discuție, înainte de publicarea săpăturilor făcute, în 1967, la Dikili Tash. Cum altfel puteau fi apreciate materialele de la Mihalic (chiar înaintea precizărilor stratigrafice de la Ezero), care au evidente analogii în nivelurile superioare ale stratului Troia I, precum și în cultura Coțofeni ? Era de asemenea știut că în nivelurile inferioare ale Troiei I existau clare analogii pentru cultura Gumelnița evoluată și că Gumelnița precedă cultura Coțofeni. După precizările stratigrafice de la Ezero (Dipsiska Moghila), unde stratul epocii bronzului timpuriu (avînd în nivelurile mijlocii materiale de tip Mihalic) suprapune stratul gumelnițean (Karanovo VI), trebuia să așteptăm rezultatele cercetărilor de la Dikili Tash, pentru a putea preciza că cultura de tip Mihalic (cu analogii evidente în cultura Coțofeni) nu precedă în Balcani cultura Gumelnița ?

Este meritul lui V. Mikov de a fi sesizat încă din 1948 semnificația descoperirilor de la Mihalic, al lui Gordon Childe (1956) de a fi insistat asupra importanței lor, al lui G. I. Georgiev (1959) și al lui J. Mellaart (1960) de a fi făcut noi precizări și considerații în legătură cu evoluția culturală din zona egeo-anatoliană în raport cu aceea din Balcani. Cu toate lipsurile datorate stadiului actual al cercetărilor, considerăm în general juste părerile celor doi savanți în problemele care ne preocupă aci.

Cercetînd descoperirile de la Dunărea de Jos, în raport cu descoperirile de la Troia și din Balcani, noi am observat că culturile Gumelnița și Cucuteni sînt în mare măsură paralele cu Troia I. Totodată am constatat că o serie de elemente caracteristice sfîrșitului Troiei I își fac apariția la Dunărea de Jos la limita dintre eneolitic și perioada de tranziție. Chiar dacă data de 2500 î.e.n. pentru sfîrșitul Troiei I este discutabilă și va fi în viitor corectată, este limpede că data de început a bronzului timpuriu din Balcani și respectiv perioada de tranziție la Dunărea de Jos este marcată de difuzarea spre nord a unor elemente culturale egeo-anatolice specifice sfîrșitului fazei Troia I. Descoperirile de la Dikili Tash, cu care Vladimir Dumitrescu își justifică schimbarea de concepție, confirmă rezultatele cercetărilor bulgari și nu invers cum susține d-sa. Dacă înțelegerea tardivă a unor realități poate fi trecută cu vederea, nu la fel și modul de a expune faptele în scopul justificării acelei înțelegeri tardive.

O deosebită importanță pentru înțelegerea diverselor fenomene care au determinat sfîrșitul epocii eneolitice în spațiul carpato-balcanic ar avea pentru arheologi periodizarea culturii Gumelnița. Or, în ciuda faptului că după mai mult de patru decenii de cercetare nu dispunem încă de o periodizare a acestei culturi, se operează totuși cu noțiuni ca B_1 , B_2 , fără să li se atribuie și un conținut clar.

Vladimir Dumitrescu afirmă, spre exemplu, că cel puțin unele etape ale fazei Gumelnița B_1 lipsesc în așezările din Bulgaria de sud, în timp ce ele ar fi bine reprezentate în valea Dunării. După același autor faza B_2 este bine reprezentată numai în regiunile de la nord și nord-vest de valea Dunării. Din afirmațiile lui Vl. Dumitrescu, reiese deci că încheierea evoluției culturii Gumelnița merge treptat de la sud spre nord.

Nu avem nici o dovadă că Gumelnița a luat sfîrșit mai devreme în ținutul dintre Balcani și Rodope, decît în Cîmpia Dunării unde este documentată cultura Cernavoda I. Nici despre o simultaneitate a încetării culturii Gumelnița în cele două zone menționate, nu avem dovezi. Datele stratigrafice de la Dikili Tash dovedesc doar o vechime mai mare pentru locuirea gumelnițeană din acel loc în raport cu cea a bronzului vechi. Dacă această suprapunere este nemijlocită în timp, rămîne de văzut.

Alte fapte: între Balcani și Rodope nu avem documentat un orizont anatolian curat sau unul șnur-ceramic curat. Cele mai vechi niveluri arată o sinteză între aceste două elemente și, din punct de vedere al cronologiei relative, aceste cele mai vechi niveluri de la Ezero își găsesc corespondențe în Cernavoda III și Celei, deci într-o perioadă post-gumelnițeană. Este evident că nu poate fi vorba de un sincronism între Ezero și Gumelnița tîrzie, cum afirmă Vl. Dumitrescu.

Între Karanovo VI și Ezero s-au interpus alte etape culturale care au dat naștere complexului Ezero. Acestea pot fi contemporane cu Gumelnița nord-dunăreană. Dacă a existat acolo și o etapă curată Troia I, nu știm. O etapă usatoviană este obligatorie însă pentru șnur-ceramica din Ezero. Dar, cronologic, aceasta este post-Cucuteni B. A pus cultura de tip Troia I sau cea usatoviană capăt variantei Karanovo VI a culturii Gumelnița? Trebuie să mai așteptăm înainte de a da un răspuns.

Dacă noțiunile de Gumelnița B_1 și B_2 , folosite de Vladimir Dumitrescu, ar avea un anumit conținut, ne-ar ajuta în discutarea problemei de față. Din păcate însă, rămîn noțiuni abstracte. Pe baza vechilor săpă-

turi de la Gumelnița, s-a vorbit de o fază Gumelnița B (*Dacia*, II, 1925). După cercetările mai noi, faza B de la Gumelnița a scăzut în durată și expresivitate (*SCIV*, 17, 1966, 1, p. 51) fără a se indica totuși elementele deosebitoare ale stratului B₁ față de A2c. La Conferința națională de arheologie de la Iași (decembrie 1967), Vl. Dumitrescu anunța însă în cadrul dezbaterilor publice (vezi și I. Nestor și Eugenia Zaharia, în *Dacia*, XII, 1968, p. 38, nota 77) că găsește mai potrivit a considera nivelul Gumelnița B₁ ca un nivel Gumelnița A₃. Revenirea recentă la o fază Gumelnița B₁, fără precizarea conținutului, nu ajută cu nimic la înțelegerea problemei.

Sîntem convinși că o analiză minuțioasă a descoperirilor gumelnițene din diferite zone ar oferi o periodizare utilizabilă și ar arăta că această cultură încetează în mod diferit de la zonă la zonă în momente diferite și în funcție de împrejurări diferite. Ceea ce știm concret, în momentul de față, este faptul că, în sudul Moldovei, Dobrogea și în Cîmpia Dunării cultura Gumelnița încetează brusc prin apariția culturii Cernavoda I, într-o vreme corespunzătoare fazei Cucuteni A—B. Cultura Gumelnița continuă să existe încă în zona deluroasă din nordul Munteniei și, sub aspectul Sălcuța, în Oltenia. Nu sîntem încă informați dacă aceeași a fost situația și în nordul Bulgariei. Nu avem nici o dovadă că Gumelnița ar fi încetat să existe la sud de Balcani la fel de timpuriu ca și în Cîmpia Dunării. Pătrunderea populațiilor culturii Cernavoda I a creat două zone gumelnițene distincte, cu evoluții independente: o zonă la sud de aria culturii Cernavoda I și o alta la nord și vest. Zona nordică a contribuit la formarea culturii Cernavoda III, iar peste cea sudică s-a suprapus cultura Ezero. Deci, cînd și în ce împrejurări își încheie evoluția cultura Gumelnița de la sud de Balcani nu putem preciza. Cert este însă că, în vremea în care elementele de tip Troia I pătrunseseră la Dunărea de Jos, cultura Gumelnița sud-balcanică nu mai exista.

SUR LA CHRONOLOGIE DE LA PÉRIODE DE TRANSITION DE L'ÉNÉOLITHIQUE À L'ÂGE DU BRONZE EN ROUMANIE

RÉSUMÉ

Les auteurs republient en roumain leur travail *Über die Chronologie der Übergangszeit vom Äneolithikum zur Bronzezeit in Rumänien* (*Dacia*, XIII, sous presse). En démontrant l'évolution parallèle des civilisations de la période de transition en Roumanie et de celle du début de l'âge du bronze en Bulgarie (complexe Ezero-Michalič) les auteurs aboutissent à la conclusion que le début de cette période de transition doit être placé en Roumanie vers l'an 2500 av. n. ère.

Dans la région du Bas-Danube, les influences égéo-anatoliennes sont évidentes, correspondant aux étapes tardives de Troie I. Elles marquent la fin des cultures énéolithiques et le début de la période de transition.

Les auteurs contestent le point de vue de Vladimír Dumitrescu, présenté dans son rapport au II^e Congrès international d'études sud-est européennes (Athènes, mai 1970): *Quelques aspects des synchronismes*

entre les cultures néo-énéolithiques et de la période de transition vers l'âge du bronze de l'Europe sud-orientale, d'une part, et du monde égéo-anatolien d'autre part, selon qui le changement de conception concernant le synchronisme entre les civilisations énéolithiques de l'espace nord-danubien et celles de Troie serait dû aux observations stratigraphiques de Dikili Tash. Ils démontrent que ces données sont plus anciennes et qu'elles sont dues aux observations faites par les archéologues bulgares V. Mikov et G. Georgiev dans les stations de Michalic, de Karanovo et d'Ezero. Les chercheurs bulgares avaient exprimé leur point de vue avant la publication des recherches de Dikili Tash. On souligne également que problème de la périodisation de la civilisation de Gumelnița n'est pas encore résolu. Les notions de Gumelnița B₁ et B₂ utilisées par Vladimir Dumitrescu sont des abstractions sans contenu précis.

DIN NOU DESPRE CULTURA ALEXANDRIA

DE

CONSTANTIN PEDA

A trecut mai bine de un deceniu de la data descoperirii în apropiere de Alexandria a unei așezări al cărei material ceramic pune probleme noi pentru începuturile culturii Latène din sudul Daciei¹. Este firesc ca un cercetător să întâmpine multe dificultăți atunci când se află în fața unei descoperiri noi, care nu se încadrează în formele de manifestare culturală cunoscute și stabilite pentru o anumită epocă și o anumită regiune. De aceea el este nevoit să recurgă la tot felul de analogii, iar interpretările și chiar multe din concluziile sale trebuie să ia un caracter ipotetic. Aceluiași cercetător i se cere totodată să nu se îndepărteze prea mult de materialul descoperit, pe care trebuie să-și sprijine în permanență formulările sale.

Este de asemenea firesc ca descoperirea unui nou aspect cultural, care are multe implicații de ordin istoric mai general, să stîrnească o serie de discuții cu caracter contradictoriu. Așa se explică faptul că concluziile noastre cu privire la noul aspect cultural de tip Alexandria din Dacia au avut adepți și, așa cum era de așteptat, și adversari. O revenire asupra descoperirii amintite, impusă și ca urmare a unor noi descoperiri de acest fel, ne va permite să vedem acum mai clar în ce măsură și care dintre concluziile noastre de bază pot fi considerate încă valabile și în ce măsură criticile aduse se dovedesc a fi îndreptățite. Pentru aceasta este nevoie să reamintim, pe scurt, problemele principale ridicate de descoperirea de la Alexandria și felul cum au fost ele înțelese și rezolvate încă de la primele cercetări.

Săpăturile arheologice efectuate de noi în toamna anilor 1957—1958 la punctul denumit „La Vii”, situat la circa 2 km NV de orașul Alexandria pe malul stîng al apei Vedea, au dus la descoperirea unei așezări cu o locuire destul de sporadică. Deși suprafața săpată a fost relativ întinsă,

¹ C. Preda, *Săpăturile de la Alexandria*, în *Materiale*, VI, 1959, p. 251 — 261 ; idem, în aceeași publicație, vol. VII, p. 209 — 212 ; idem, *New aspect of early Latène epoch in Dacia-Discovered at Alexandria*, în *Dacia*, N. S., III, 1959, p. 179 — 194 ; idem, *Un nou aspect al începuturilor epocii Latène în Dacia (descoperirea de la Alexandria)*, în *SCIV*, XI, 1960, 1, p. 25 — 36.

nu au fost date la iveală decât trei gropi de bordeie, toate de formă circulară. În cuprinsul acestora s-au găsit numeroase fragmente ceramice, urme de vetre portative și trei fibule de bronz de tip Glasinač².

Ceramica se împarte, din punct de vedere tehnic, în două categorii distincte. Prima categorie cuprinde ceramica lucrată cu mâna, care se leagă în mod clar de aspectele târzii ale culturii hallstattiene dintre Dunăre și Carpați. Formele vaselor, tehnica și ornamentele sînt specifice primei epoci a fierului, și ele își găsesc analogii directe în stînga Dunării³. A doua categorie, mai bine reprezentată numeric decât prima, cuprinde ceramica lucrată la roată. S-au întîlnit aici vase din pastă cenușie cu nuanțe adesea închise spre negru și fragmente ceramice din pastă roșie-portocalie. Ambele grupe ceramice au suprafața acoperită cu angobă și prezintă urme de lustruire. Unele tipuri de vase își găseau, încă de la data aceea, analogii în descoperiri izolate, făcute în Cîmpia Dunării⁴. Multe dintre ele indicau însă existența unor legături și înrudiri cu descoperiri din Tracia și din lumea elenistică⁵.

Pe baza celor trei fibule, cu tipul și cronologia relativ bine stabilite, ca și pe baza analogiilor diferitelor tipuri de vase, am socotit că descoperirea de la Alexandria, în toată complexitatea ei, poate fi datată în prima jumătate a secolului al V-lea î.e.n.

Pornind de la caracterul inedit al descoperirii, ținînd seama de particularitățile fiecărei categorii ceramice în parte și de legăturile dintre diferitele tipuri de vase, ne-am văzut îndreptățiți să considerăm că descoperirea de la Alexandria reprezintă un nou aspect cultural al începutului epocii Latene din Dacia.

Întrevedem în acest grup cultural o rezultată locală izvorită din fondul general al culturii traco-getice, de pe ambele maluri ale Dunării. Au putut fi surprinse aici, deopotrivă și concomitent, elemente hallstattiene târzii și aspecte clare de tip Latene asupra cărora se exercităse o puternică influență grecească.

Interpretarea descoperirii de la Alexandria ca un nou aspect cultural local a avut implicații de ordin istoric general deosebit de însemnate, referitoare la evoluția societății geto-dace dintre Dunăre și Carpați. În acest sens, ar fi de menționat, mai întîi, problema vechimii Latene-ului din Dacia. Cercetările arheologice făcute în perioada anterioară descoperirii de la Alexandria lăsa să se întrevadă că începuturile celei de-a doua epoci a fierului din Dacia pot fi plasate în a doua jumătate sau către

² *Idem*, in *Dacia*, N. S., III, 1959, p. 186 — 187 (fig. 4/1 — 3).

³ S. Morintz, in *Dacia*, N.S., I, 1957, p. 122 (fig. 2) și in *Materiale*, VII, p. 204 — 205 (fig. 4 — 5); Al. Vulpe, *Necropola hallstattiană de la Ferigile*, 1967, p. 37 — 41 (pl. I — II); VI. Dumitrescu, *La nécropole tumulaire du premier âge du fer de Basarabi*, in *Dacia*, N.S., XII, 1968, p. 218 — 219 (fig. 24).

⁴ D. Berciu, *Colecția de antichități G. Georgescu-Corabia*, Caracal, 1937, p. 37 (fig. 16, 18), și in *Arheologia preistorică a Olteniei*, p. 193 (fig. 238/1); D. Berciu și Eug. Comșa, *Săpăturile de la Balla Verde și Gogoșu*, in *Materiale*, II, 1956, p. 417 și 488 (fig. 140).

⁵ V. Mohov, in *IzvInst*, VI, 1930 — 1931, p. 161 (fig. 142); *idem*, in aceeași publicație XXI, 1957, p. 300 — 301 (fig. 9); Ivan Velhov, in *IzvInst*, XI, 1937, p. 141 (fig. 134 și 153) *idem*, in aceeași publicație, XII, 1938, p. 173 — 276 (fig. 79 — 80); M. Čičihova, *Développement de la ceramique thrace à l'époque classique et hellénistique*, in *Acta Antiqua Philippopolitana*, StA, Sofia, 1963, p. 35 — 48; Bogdan Nikolov, in *IzvInst*, XXVIII, 1965, p. 161 — 202.

sfârșitul secolului al IV-lea î.e.n.⁶. Vechimea așezării de la Alexandria ne dădea posibilitatea să datăm aceste începuturi cu un secol mai devreme. Avem în vedere, desigur, doar o formă de dezvoltare Latène, cu totul incipientă și cu o arie de răspândire limitată.

În al doilea rând, aceeași descoperire vine să aducă precizări însemnate privind caracterul pe care l-a avut influența grecească asupra Latène-ului geto-dacic și direcțiile în care s-a manifestat această înrîurire. Aportul adus de circulația greacă la formarea culturii geto-dace nu numai că n-a fost niciodată pus la îndoială, ci, dimpotrivă, adesea el a fost scos în evidență și apreciat ca atare⁷. Nu era încă suficient de limpede din care direcție și cum s-a exercitat o astfel de influență. Uneori, s-a lăsat să se înțeleagă că rolul principal în acest sens ar fi atribuit coloniilor grecești de pe coasta de vest a Mării Negre⁸. Alteori s-a considerat că influența grecească s-a exercitat indirect asupra culturii geto-dace, prin intermediul tracilor din sudul Dunării⁹. Descoperirea de la Alexandria vine astfel să stabilească în mod limpede că influența grecească pontică se limitează în special la regiunea Dobrogei și sudul Moldovei, în timp ce în cîmpia munteană geții preluau aportul grecesc prin filiera tracică.

În al treilea rând, complexul arheologic de la Alexandria aduce precizări și în legătură cu vechimea și proveniența roții olarului. Din cele ce se cunoșteau pînă la acea dată, rezulta că, în Dacia, folosirea roții olarului nu era mai veche decît sfîrșitul secolului al IV-lea î.e.n., și meritul de a o fi adus și răspîndit la triburile geto-dace revenea populației celtice. Numeroasele fragmente de olărie lucrată cu roata din cadrul așezării de la Alexandria dovedesc că geții din Cîmpia Dunării au utilizat roata olarului, desigur pe o scară redusă și limitată, încă din secolul al V-lea î.e.n. și că aceasta era de proveniență grecească, fiind primită prin intermediul tracilor. Am arătat totodată că în Dacia intramontană tehnica roții olarului a fost adusă și răspîndită de celti la o dată ulterioară¹⁰.

Așa cum era firesc, au fost arheologi care nu s-au declarat de acord cu una din concluziile noastre de bază. Ei au contestat caracterul local getic sau traco-getic al ceramicii lucrate la roată, pe care au considerat-o *ceramică de import*. O astfel de poziție atrăgea după sine, în mod implicit, și anularea concluziilor noastre privind data începutului epocii Latène, precum și vechimea și proveniența roții olarului în Dacia.

Într-un studiu mai recent consacrat apariției ceramicii Latène în regiunea Dunării de Jos s-a arătat, de pildă, că în cazul ceramicii lucrate la roată, descoperită la Alexandria și în alte așezări de acest gen, avem de-a face cu o marfă venită pe calea schimbului intertribal de la sudul sau sud-vestul Dunării. Din același studiu rezultă de asemenea, ca o

⁶ V. Pîrvan, *Getica*, 1926, p. 460 — 464; R. Vulpe, *La civilisation dace et ses problèmes à la lumière des dernières fouilles de Poiana, en Basse-Moldavie*, în *Dacia*, N. S., I, 1957, p. 146; I. Nestor, în *SCIV*, I, 1950, p. 98 — 100.

⁷ V. Pîrvan, *La pénétration hellénique et hellénistique dans la vallée du Danube*, în *BSN*, X, 1923, p. 23 — 46; idem, în *Getica*, p. 607.

⁸ D. Berciu, *Descoperirile getice de la Cernavodă (1954) și unele aspecte ale începutului formării culturii Latène geto-dace la Dunărea de Jos*, în *Materiale*, IV, 1957, p. 281 — 313.

⁹ I. Nestor, *Keltische Gräber bei Mediasz*, în *Dacia*, VII — VIII, 1937 — 1940, p. 178 — 179; idem, în *SCIV*, I, 1950, I, p. 96 și 100; C. Preda, *Triburile geto-dace și circulația monedelor lui Filip II la nord de Dunăre*, în *SCIV*, VII, 1956, 3 — 4, p. 281.

¹⁰ C. Preda, în *SCIV*, XI, 1960, I p. 35.

concluzie generală, că ceramica autohtonă lucrată la roată nu depășește și nu putea depăși sfârșitul secolului al IV-lea î.e.n., când are loc momentul transformărilor cu caracter arheologic, ce poartă în sine implicații de ordin social-economic, pentru care lumea geto-dacică din Dobrogea și valea Dunării nu era încă pregătită, „înainte de această dată”¹¹. Și mai categorică ne pare opinia potrivit căreia ceramica lucrată la roată din așezarea de la Alexandria, unde nu se constată nici o formă autohtonă, este un material de import din orașele grecești pontice sau sudice¹².

Pentru a vedea în ce măsură părerile amintite de noi mai sus — care se referă la una și aceeași concluzie —, bazate mai ales pe argumente de ordin teoretic, pot constitui o critică temeinică adusă tezelor noastre, vom reaminti și sublinia câteva din datele arheologice mai importante, pe care ni le oferă descoperirea de la Alexandria. Vom urmări apoi dacă noile descoperiri arheologice ne aduc date menite să sprijine sau să infirmo una din cele două teze.

O primă precizare pe care am dori să o facem încă de la început se referă la raportul cantitativ dintre cele două categorii ceramice descoperite în așezarea de la Alexandria. Așa cum am arătat încă de la publicarea primului raport de săpături, ceramica lucrată la roată depășește simțitor, din punct de vedere cantitativ, pe cea lucrată cu mîna¹³. Deci nu este vorba de un raport invers, cum greșit s-a afirmat ulterior¹⁴. Într-o asemenea situație ne întrebăm dacă este posibil ca, în cuprinsul unei așezări băștinașe, ceramica de import, adică cea lucrată la roată — aceasta în ipoteza în care ne situăm pe poziția contrară concluziilor noastre mai vechi —, să fie mai numeroasă decît cea locală, lucrată cu mîna? Nu cunoaștem din cercetările noastre un astfel de exemplu și nici nu credem că se poate admite o interpretare de acest fel.

În al doilea rînd, trebuie să reamintim faptul, de care nu s-a ținut seama la reluarea discuțiilor, că în descoperirile de la Alexandria n-a apărut nici un fel de urmă de anforă sau ceramică de lux grecească. Or, din cercetările de pînă acum rezultă clar că, în relațiile de schimb dintre greci și băștinași, printre produsele care s-au răspîndit în primul rînd și care au ajuns la distanțe mai mari se numără, alături de monede și obiecte de metal, ceramica de lux și amforele grecești. De exemplu, pentru secolul al VI-lea, dar mai ales al V-lea î.e.n., se cunosc descoperiri de acest fel, în stînga Dunării, la Bărboși, kylixul de la Frumușița¹⁵, fragmentele ceramice cu figuri roșii de la Coțofenii din Dos și București-Tei¹⁶ etc. Nu avem pînă acum dovada făcută că ceramica grecească cenușie ar fi fost importată în nordul Dunării, nici chiar mai tîrziu, în epoca elenistică. Găsim că era firesc să fie așa, deoarece amforele veneau pline cu vin și ulei, iar ceramica pictată, ca un produs prețios de import, căruia

¹¹ Em. Condurachi, *Problema apariției ceramicii Latene în regiunea Dunării de Jos*, în *SCIV*, 16, 1965, 1, p. 43 — 50.

¹² H. Daicoviciu, *Dacii*, 1965, p. 40; I. H. Crișan, *Ceramica daco-getică*, București, 1969, p. 96 — 97.

¹³ C. Preda, în *Materiale*, VI, 1958, p. 255.

¹⁴ Em. Condurachi, *op. cit.*, p. 46.

¹⁵ M. Petrescu-Dîmbovița, în *SCIV*, 1, 1950, p. 65.

¹⁶ I. Nestor, *Der Stand der Vorgeschichtsforschung in Rumänien*, în *BerRGK*, 1933, p. 157 și 162; cf. și D. Berciu, în *SCIV*, XI, 1960, 2, p. 265.

nu i se dădea o întrebuintare practică, gospodărească. Nu avem cunoștință despre vreo categorie de ceramică cenușie lucrată la roată, sigur grecească, pe care s-o fi importat geții din stînga Dunării.

În al treilea rînd, după părerea noastră, nu este nici pe departe rezolvată problema provenienței ceramicii cenușii, lucrată cu roata, descoperită la Tariverde, ca și în cimitirele de la Murighiol¹⁷, Satu-Nou¹⁸, Beilic¹⁹, Tulucești²⁰ (Galați), Slobozia²¹ și în R.P. Bulgaria la Ravna²². În general, se înclină spre o origine grecească. Se are în vedere, de pildă faptul că și în Grecia se întâlnește o ceramică similară. S-a ținut seama puțin de eventualitatea că o asemenea ceramică ar putea să aparțină populației traco-gețice. După părerea noastră, este puțin probabil ca un asemenea produs să fi fost importat din Grecia. Nici nu era necesar. Considerăm că era mult mai simplu și mai puțin costisitor ca o astfel de ceramică să fie lucrată în colonii și în preajma acestora. Pentru început, este posibil ca primele produse să fi fost realizate de greci, poate chiar împreună cu băștinașii așezați în colonii sau în apropierea lor. Treptat însă, meșteșugul trebuie să fi fost preluat și de către populația traco-gețică din vecinătatea orașelor grecești vest-pontice și apoi extinsă și în regiunile mai îndepărtate. Astfel ne-am putea explica, mai întîi, numărul relativ mare de vase cenușii, lucrate la roată, din cimitirele de tip Murighiol-Ravna și, în al doilea rînd, răspîndirea tehnicii și a unor tipuri de vase cenușii lucrate la roată aproape pe întreg cuprinsul Traciei. În această privință, am arătat și cu un alt prilej că în multe așezări din sudul Dunării s-au descoperit tipuri de vase care nu diferă, în nenumărate cazuri, cu nimic față de cele de la Alexandria. Am amintit, de asemenea, că acestea, deși în linii mari se apropie de ceramica cenușie din orașele grecești vest-pontice, prezintă și evidente particularități de formă și tehnică pe care le-a imprimat populația tracă.

În al patrulea rînd, ținem să reamintim observațiile făcute de noi, încă de la publicarea primelor descoperiri, că ceramica lucrată la roată din așezarea de la Alexandria prezintă două categorii ceramice. Prima este cea lucrată din pastă cenușie și trădează încă unele forme ale vaselor grecești din colonii sau din preajma acestora; cea de-a doua este lucrată din pastă roșie-portocalie, redînd forme tipic locale de tradiție hallstattiană. Printre altele, ne referim la unele tipuri de străchini sau castroane pe care le întîlnim tot în așezarea de la Alexandria, unele lucrate cu mîna, altele la roată. Și unele și celelalte păstrează însă aceleași forme și aceeași culoare portocalie. Astfel de tipuri de vase pe care le întîlnim în multe complexe arheologice hallstattiene din stînga Dunării, uneori și în dreapta fluviului nu apar niciodată în orașele grecești vest-pontice sau în vecinătatea acestora. Ele aparțin fără cea mai mică îndoială populației traco-gețice și nu pot avea decît o origine locală. Dacă această origine locală a primei categorii ceramice ar mai putea forma obiectul unei îndoieli, caracterul strict autohton al celei de-a doua categorii este pe deplin asigurat.

¹⁷ Exp. Bujor, în *SCIV*, V, 1955, p. 571 — 579.

¹⁸ B. Mitrea, C. Preda și N. Angheliescu, în *Materiale*, VII, p. 283 — 288.

¹⁹ A. Aricescu, în *Stet*, III, 1961, p. 67 — 82.

²⁰ Informație I. Dragomir directorul Muzeului de istorie din Galați.

²¹ C. Buzdugan, în *Carpica*, I, 1968, p. 77 — 93.

²² M. Mircev, în *Izvesti*, XXV, 1962, p. 97 — 122.

În altă ordine de idei, reamintim că, în timp ce la vasele grecești predomină angoba, ceramica de la Alexandria prezintă la suprafață urme de lustruire mecanică, observație valabilă și pentru unele vase lucrate cu mîna. Numai cine nu a examinat, fie chiar și cît de superficial, această ceramică poate să afirme că ea este un material grecesc de import.

În linii generale, acestea au fost constatările noastre anterioare și criteriile pe baza cărora am considerat că ceramica lucrată cu roata de la Alexandria este de origine traco-getică și că ea nu reprezintă un produs de import. Bazați tot pe aceleași criterii, am vorbit de o ceramică autohtonă lucrată la roată, chiar dacă ea poate fi socotită ca o extindere a culturii tracice, care s-a dezvoltat sub o evidentă influență grecească.

La data cînd descoperirea de la Alexandria încerca să-și găsească loc în rîndul diferitelor aspecte culturale de la sfîrșitul epocii hallstattiene și perioada de început a epocii Latene, numărul descoperirilor de acest fel din nordul Dunării se limita numai la cîteva puncte izolate și nu întotdeauna îndeajuns de caracteristice. Era mai mult vorba de apariția întîmplătoare a unor vase sau fragmente ceramice, semnalate atît în cîmpia munteană, cît și în regiunea Olteniei. În ultimii ani însă și-au făcut apariția noi și interesante descoperiri, similare celei de la Alexandria, cu ajutorul cărora putem aduce acum noi precizări. Din rîndul acestora, cea care se impune atenției noastre este așezarea de la Bălănești (Olt). Pe teritoriul acestei localități, în 1964 a fost descoperită o așezare getică, cu mai multe niveluri de locuire. Faza cea mai veche este reprezentată de o groapă în care s-au găsit numeroase fragmente ceramice, precum și resturi de vatră portativă. Ceramica este întru totul identică cu cea de la Alexandria, fiind reprezentată atît prin resturi de vase lucrate cu mîna, cît și prin fragmente ceramice lucrate la roată. De asemenea, formele și tehnica păstrează aceleași caracteristici pentru cele două categorii ceramice²³. În plus, dorim să precizăm că vasele lucrate la roată sînt unele din pastă cenușie, altele din pastă roșie-portocalie cu lustru la suprafață, așa cum apar și la Alexandria. Ar fi deci vorba de o a doua așezare de tip Alexandria pe care o înregistrează ultimele cercetări arheologice. Interesant ni se pare faptul că această așezare, de altfel ca și Alexandria, nu se situează în apropierea Dunării, ci mult mai spre nord, în zona de trecere de la șes la regiunea de dealuri.

Noile descoperiri de la Bălănești largesc deci spre nord aria de răspîndire a culturii Alexandria, care nu numai că nu rămîne izolată, dar nu mai poate fi socotită o apariție întîmplătoare. Faptul acesta, împreună cu tehnica deosebită a ceramicii și cu formele specifice locale de tradiție hallstattiană, transpuse la roată, care nu au nimic de-a face cu cele grecești, reprezintă suficiente dovezi pentru a putea susține și întări teza caracterului local traco-getic al ceramicii lucrate la roată din așezările de la Alexandria și Bălănești. Prezența unor tipuri de vase tipic autohtone lucrate cu mîna, reproduse întocmai și la roată, legăturile și strînsele înrudiri cu mediul local traco-getic din sudul Dunării sînt motive în plus, care ne dau dreptul să nu fim de acord cu cei care au văzut în ceramica lucrată la roată de la Alexandria o marfă venită pe calea schimbului

²³ Eug. Popescu, *O nouă descoperire de tip Alexandria în așezarea de la Bălănești (Olt)*, în *StCom*, Pitești, 1968, p. 57 — 66.

intertribal de la sudul sau sud-vestul Dunării, dar mai ales cu cei care au considerat-o ca fiind o ceramică grecească de import.

Cea de-a cincea, și ultima, problemă la care am dori să ne referim are în vedere datarea complexului arheologic de la Alexandria. Ținând seama, pe de o parte, de cele două fibule de tip Glasinač, găsite în unul din cele trei bordeie din așezarea amintită, iar pe de altă parte, de analogiile oferite de unele descoperiri ceramice din așezarea de la Tariverde, ne considerăm îndreptățiți să datăm noul aspect cultural începând cu prima jumătate a secolului al V-lea î.e.n.

Deși pînă acum nu s-au făcut obiecții în legătură cu încadrarea în timp a descoperirii de la Alexandria, considerăm binevenit acest prilej, pentru a duce unele precizări care, într-un anumit fel, să însemne o revizuire a cronologiei anterioare.

În această privință, nu dispunem încă de noi date. Baza o constituie, și de această dată, cele două fibule, precum și unele descoperiri ceramice asemănătoare din sudul Dunării. În timp ce prima categorie de documente, respectiv fibulele de tip Glasinač, ne obligă la ridicarea datei către sfîrșitul secolului al VI-lea și începutul secolului al V-lea î.e.n., descoperirile din Trăcia, unde ceramica de „tip Alexandria” apare împreună cu vasele grecești pictate, ne îndeamnă la coborîrea aceleiași date pînă în prima jumătate a secolului al IV-lea î.e.n.²⁴ Unele indicații în acest sens ni le-ar putea furniza prezența unei fibule de tipul amintit într-un mormînt din cimitirul de la Ravna, datat în secolele V—IV î.e.n.²⁵ Ar fi deci o dovadă că astfel de fibule pot fi coborîte, ca datare, în tot cursul secolului al V-lea î.e.n. și chiar în prima jumătate a secolului al IV-lea î.e.n. În aceeași ordine de idei, este demn de luat în seamă un fapt istoric mai general, la care noi ne-am referit la timpul cuvenit. Spuneam atunci că momentul în care se situează vestigiile arheologice de la Alexandria coincide cu perioada de formare a statului odrid, din vremea lui Teres, și cu faza lui de înflorire, din vremea lui Sitalkes (431—424 î.e.n.)²⁶. Extinderea granițelor statului respectiv pînă la Dunăre, arătam cu același prilej, în cuprinsul cărora vor intra și unele triburi getice de la nord de Hemus va face ca unele din formele culturale specifice acestei regiuni să se răspîndească în tot regatul, influențînd astfel, direct și pregnant, populația getică de pe celălalt mal al Dunării. Ținînd seama deci de datarea fibulei de la Ravna, de ceramica de tip Alexandria de la sudul Dunării, descoperită în complexele arheologice din secolele V—IV î.e.n., precum și de împrejurările de ordin istoric la care ne-am referit, am putea coborî datarea complexului de la Alexandria între sfîrșitul secolului al V-lea și mijlocul secolului al IV-lea î.e.n. Nu cunoaștem, și nici nu avem încă o dovadă, că această dată ar putea fi extinsă după mijlocul secolului al IV-lea î.e.n. Ceea ce ne apare în mod cert este faptul că descoperirile de la Alexandria și Bălănești sînt ulterioare culturi hallstattiene de tip Ferigile-Bîrsești, precedînd în timp așezarea de la Zimnicea, datată prin monede de la Filip al II-lea

²⁴ Vezi bibliografia de la nota nr. 5.

²⁵ M. Mircev, *op. cit.*, p. 107, descrie un mormînt (nr. 14) în care s-a găsit un castron cu minere laterale și ornament în val pe buză și în interior, împreună cu o fibulă de tip Glasinač.

²⁶ R. Vulpe, *Histoire ancienne de la Dobroudja*, 1938, p. 53; C. Preda, în *SCIV*, VII, 1961, p. 35.

și Alexandru cel Mare, precum și cea de la Scărișoara, în care au fost găsite drahme de argint, de la Histria și cimitirele de tip Murighiol.

Acestea constituie pe scurt precizările noastre referitoare la principalele probleme puse de descoperirea de la Alexandria. Am fi bucuroși dacă acestea vor avea darul de a aduce lămuririle necesare pentru o mai bună înțelegere a noului gen de manifestare culturală din cîmpia getică, și să putem astfel vorbi de o nouă contribuție la cunoașterea începuturilor epocii Latène în Dacia.

ENCORE SUR LA CIVILISATION D'ALEXANDRIA

RÉSUMÉ

La découverte en 1957 — 1958 à Alexandria, dans la plaine du Danube, d'une station datant de la fin du Hallstatt et du commencement du La Tène a permis à l'auteur d'identifier un nouveau faciès culturel spécifique pour la Dacie sud-carpatique. Les résultats des fouilles ont été publiés dans *Dacia*, III, 1959 et *SCIV*, XI, 1, 1960. La présence sur les lieux d'une quantité importante de céramique confectionnée au tour de potier et attestant des formes locales a permis à l'auteur de conclure qu'il s'agit d'un établissement gétique de la première moitié du V^e siècle av.n.è. On a également relevé une influence grecque, exercée par l'intermédiaire des Thraces.

Sans connaître et étudier les matériaux en question, quelques spécialistes roumains ont affirmé que la céramique confectionnée au tour de potier serait un produit venu par échange des régions du sud-ouest du Danube ou des cités grecques méridionales dans les contrées nord-danubiennes.

Quelques spécialistes roumains ont considéré plus tard — sans bien connaître et étudier les matériaux en question — que cette céramique confectionnée au tour était un produit venu dans cette contrée nord-danubienne des régions du sud-ouest du Danube ou des cités grecques méridionales.

Reprenant donc la question des découvertes d'Alexandria, l'auteur apporte de nouveaux arguments prouvant que la céramique confectionnée au tour de potier — qui offre du reste des formes et une technique typiquement autochtones — est bien le produit des Gètes vivant entre le Danube et les Carpates et qu'elle appartient à l'aire de civilisation thraco-gétique.

Par suite des nouvelles recherches, sa datation a été fixée entre la fin du V^e siècle et le milieu du IV^e siècle av. n.è.

MICIA A FOST UN „PAGUS” ÎN TOT TIMPUL STĂPÎNIRII ROMANE ?

DE

LIVIU MĂRGHITAN

Așezarea romană Micia situată pe cursul mijlociu al Mureșului (comuna Vețel, județul Hunedoara) a dat la iveală în decursul anilor numeroase și variate vestigii arheologice, care indică o dezvoltare economică și urbanistică înfloritoare¹. Castrul ce controla accesul în provincie evidențiază importanța militară a Miciei prin dublul rol ce-i revenea garnizoanei de aici : supravegherea arterei de circulație de pe Mureș în nordul Banatului roman și ocrotirea dinspre sud-vest a zonei aurifere din Munții Apuseni². Localitatea dezvoltată îndeosebi în partea de est a castrului a fost inclusă în rindul comunelor rurale de tip roman³, după cum o confirmau dovezile epigrafice⁴. Mai multe campanii de săpături întreprinse de Muzeul din Deva în colaborare cu Institutul de istorie și arheologie din Cluj au dat la iveală o seamă de construcții de dimensiuni apreciabile, ca de exemplu un grup comercial, locuințe, temple și peste 150 de monumente epigrafice și sculpturale⁵. Toate acestea erau indicii că așezarea a cunoscut, la fel ca alte centre ale Daciei romane, o evoluție neîntreruptă, reușind treptat să depășească ca dimensiuni, arhitectură și număr de locuitori aspectul unei simple comune. Obiectivelor arheolo-

¹ Situația înfloritoare a Miciei a fost relevată încă din 1929 de către acad. prof. Constantin Daicoviciu, care a efectuat cea dintâi cercetare sistematică a acestui centru antic. Vezi lucrările : *Micia I, Cercetări asupra castrului* (cu un „Supliment epigrafic”), *ACMIT*, III, Cluj, 1932, p. 3 și urm. ; *Templul maurilor din Micia (Templum deorum Maurorum Miciensium)*, în *Sargetia*, II, 1941, p. 117 și urm.

² Constantin Daicoviciu, *Micia I*, p. 16 ; Mihail Macrea, *Viața în Dacia romană*, București, 1969, p. 154.

³ *Ist. Rom.*, I, București, 1960, p. 154 ; Dumitru Tudor, *Orașe, trguri și sale în Dacia romană*, București, 1968, p. 128.

⁴ *CIL*, III, 7847 ; *ILS*, 7151.

⁵ Cercetările au fost efectuate de dr. docent Octavian Floca. Vezi lucrările : *Descoperiri arheologice în ținutul Hunedoarei, Sargetia*, I, 1937, p. 64 ; *Sistemele de înmormântare din Dacia superioară romană, Sargetia*, II, 1941, p. 45 — 46 ; *Cîteva monumente epigrafice și sculpturale din epoca slavagistă romană, Materiale*, I, București, 1953, p. 764 — 775 ; *O zeitate orientală—Jupiter Erapollitanus la Micia*, p. 773 — 784 ; *Pagus Miciensis, Sargetia*, V, 1968, p. 49 — 55.

gice mai vechi, ce relevau parțial gradul avansat de dezvoltare al Miciei, li se adaugă descoperirile recente, ce evidențiază mai pregnant faptul că de la mica așezare din preajma castrului situat în apropierea defileului Dobrei, pe teritoriul aflat sub jurisdicția Ulpiei Traiana-Sarmizegetusa, s-a ajuns la un adevărat oraș, ce deținea un rol economic cu nimic mai prejos decât un veritabil centru urban.

Prilejuate de edificarea unui obiectiv industrial, săpăturile la așezarea civilă Micia s-au efectuat în anii 1966 și 1967 de Muzeul din Deva, continuând și în anii următori în colaborare cu Institutul de istorie și arheologie din Cluj. A fost cercetată una din zonele cele mai bogate în construcții, constând dintr-o fișie de teren lată de 50 m, plasată la sudul căii ferate, Deva-Ilia, ce străbătea de la est la vest așezarea și castrul. Descoperirile din acest loc, coroborate cu vechiul fond mician, oferă noi mărturii referitoare la faptul că Micia a depășit în cea de-a doua jumătate a secolului al III-lea e.n. faza de așezare rurală. Cele opt construcții scoase recent la iveală, caracterizate prin trăinicia zidurilor, preocuparea pentru gradul de confort al fiecăreia dintre ele (hypocaust, mozaic, zugrăveli policrome), precum și numărul de loc neglijabil al pieselor arhitecturale din andezit, travertin, marmură, nu ni se par specifice pentru o așezare sătească. Dacă mai adăugăm la acest lot recenta atestare la Micia a unui amfiteatru ⁶, a unui important complex de cuptoare de ars ceramică ⁷ și a vastei clădiri a termelor ⁸, fără a enumera elegantele monumente funerare provenite din două necropole ⁹, urbanizarea acestei localități e puternic evidențiată. Pentru ilustrarea cit mai concludentă a ipotezei de față, considerăm că se impune o prezentare mai amplă a fiecărei clădiri, împreună cu unele detalii structurale și o parte din inventarul pieselor mărunte.

I. Clădirea numerotată de noi cu nr. 1 se găsea la o distanță de 300 m de latura estică a castrului, considerată ca reper pentru întregul grup de edificii. Construcția, de formă dreptunghiulară (38 × 6 m), e orientată cu latura lungă pe direcția nord (fig. 1). La 30 cm față de nivelul actual al solului se păstra partea inferioară a pereților cu 0,30—0,40 m deasupra substructiilor adânci de 1,10 m. Întreaga clădire a fost zidită din piatră nefasonată, așezată însă cu grijă în așa fel încât din fațetele pietrelor să se formeze suprafețe de zid plane. Blocuri fasonate din andezit de Uroi sînt încastrate în colțuri și în punctele de îmbinare a pereților interiori. Ambele fețe ale elevației sînt tencuite cu un strat gros de mortar.

Fundațiile au grosimea constantă de 1,10 m și au pe ambele fețe, la baza pereților pe care-i susțin, o bermă de 0,15 m. Două ziduri interioare, paralele cu latura scurtă dinspre sud, împart construcția în trei părți aproape egale ca suprafață. Pereții dintre camere, mai înguști (0,40 m), separă cele trei complexe (A, B, C, fig. 1) în încăperi inegale

⁶ Octavian Floca, Valentin Vasiliev, *Amfiteatrul militar de la Micia, Sargetia*, VI, 1968, p. 121 și urm.

⁷ Octavian Floca, Ștefan Ferenczi, Liviu Mărghită, *Micia, grupul de cuptoare romane pentru ars ceramică*, Deva, 1970, p. 16, fig. 1.

⁸ În curs de cercetare.

⁹ Lucia David, Liviu Mărghită, *Monumente sculpturale de la Micia*, I, II, *Acta MN*, V, 1968, p. 125 — 130, și VI, 1969, p. 159 — 165.

ca mărime. Aripa sudică (A) se compune din trei încăperi aproximativ egale (a , a_1 , a_2), un culoar în formă de „L” (b) și două încăperi de proporții diferite (c , c_1). Partea de mijloc a clădirii (B) e împărțită în trei părți aproape egale : cea centrală fără despărțituri (f), cele din dreapta și stînga constituite din cîte două camere de mărimi diferite, una pătrată alăturată de alta dreptunghiulară (d , d_1 și e , e_1). Încăperea centrală continuă și în al treilea corp (C, g), flankată fiind de cîte o sală de aceeași mărime și formă alungită (g , g_2). Sub pereții din aripa C s-au surprins resturile de substrucții ce aparțineau unei clădiri anterioare construcției cercetate. Menționăm că zidurile clădirii noastre treceau peste fundațiile vechi, cu care nu aveau însă nici o legătură arhitectonică. Încăperea g păstra cîteva *suspensurae* de hypocaust, fapt ce conduce spre necesitatea unei surse de generare a focului. Dar acest eventual *praefurnium* împreună cu peretele dinspre nord al locuinței nu s-au păstrat, deoarece în acest loc s-au efectuat în urmă cu multe decenii escavări masive necesare căii ferate Deva-Arad. În concluzie, exceptînd latura nordică, care a suferit stricăciuni, s-au identificat 13 încăperi de mărimi diferite și un culoar în formă de „L”. Prin faptul că s-au păstrat porțiuni însemnate din partea inferioară a elevației în toate încăperile s-au depistat elemente ce relevă modul de pardosire. Camerele mici (a , a_1 , a_2 , a_3 , d , d_1) aveau pavajul din cărămizi dreptunghiulare ($41 \times 27 \times 6$ cm), prinse într-un strat de mortar. Culoarul (b) în cîteva porțiuni păstra segmente din mozaicul compus din elemente de teracotă în formă de „opt”. În încăperile longitudinale (c , e_1 , f) nivelul de călcare era realizat din mortar

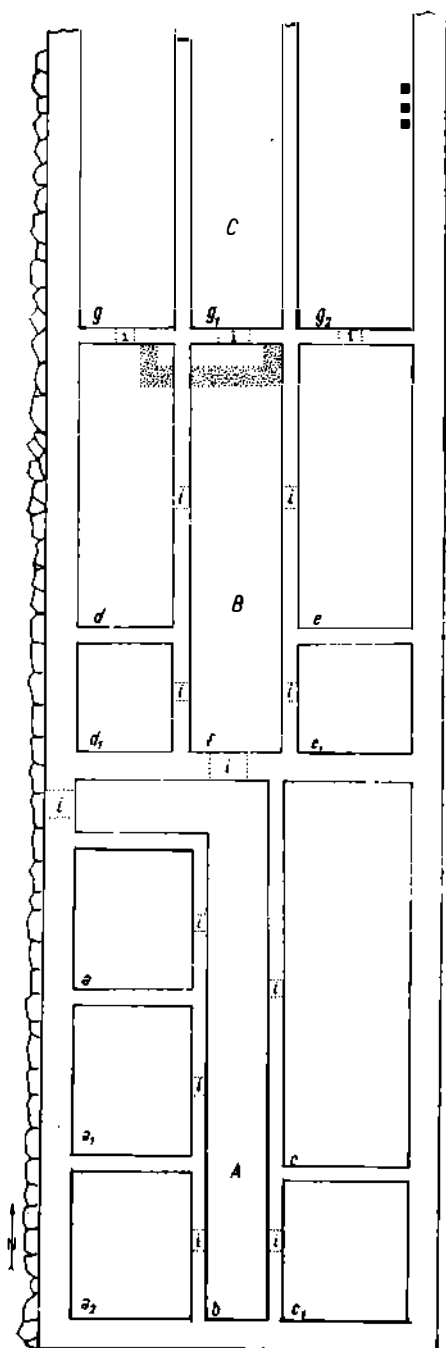


Fig. 1. — Planul locuinței nr. I.

0 1 2m

amestecat cu cărămidă pisată (*cocciopesto*). Stratul de *cocciopesto* (0,15—0,20 m) avea dedesubt un „pat” clădit din fragmente de țiglă așezate pe cant în sistemul de *opus spicatum* (fig. 2). Cantitatea însemnată de țiglă sfărâmată reutilizată la substructia pavajului din unele încăperi explică o dată mai mult presupunerea existenței unei alte clădiri ce a fost demolată, ca să facă loc impunătoarei construcții pe care o prezentăm.

Insuficienta conservare a elevației a făcut ca pragul diferitelor încă-




Fig. 2. — Țigle fragmentate utilizate la pardosire.

peri să nu fie surprins pe nici unul din pereții edificiului. Totuși, pe baza amplasării încăperilor, se pare că este posibilă stabilirea câtorva dintre ușile ce deserveau clădirea. Una din intrările ce lega construcția aceasta cu exteriorul era amplasată în punctul de joncțiune al coridorului în formă de „L” cu latura exterioară de vest (I_1). Prin acest culoar presupunem că se realiza accesul în toate camerele complexului A, încăperi prevăzute cu câte o ușă ce dădea spre coridor ($I_1, I_2, I_3, I_4, I_5, I_6$). Desigur, nu este exclusă nici posibilitatea existenței unor uși ce făceau posibilă comunicarea între camerele alăturate (a_1, a_2, a_3 și, respectiv, c, c_1).

Pentru partea dinspre nord a clădirii probabil că exista o intrare amplasată pe peretele scurt, actualmente distrus în împrejurările arătate. Camerele dreptunghiulare, g_1 și f, e verosimil să fi servit drept spațiu de deservire prin care se putea pătrunde în celelalte încăperi prin uși separate. De asemenea nu este exclusă nici existența unei deschizături situate în peretele ce separă camera f de coridorul în formă de „L”. În felul acesta se putea circula longitudinal de la un capăt la celălalt al clădirii.

La exterior, nivelul de călcare contemporan perioadei de utilizare a clădirii e marcat printr-un pavaj din dale de gresie (fig. 3). Acest paviment, ce în preajma zidului lung dinspre vest este lat de 6—7 m, nu era așezat pe solul „viu”, ci pe un strat de moloz, cioburi foarte sfărâmate, resturi de cărămizi, toate provenind de la clădirea mai veche sus-amintită. Pavajul era acoperit, pînă la circa 1,5 m de zid, de o mare cantitate de țigle și olane prăbușite de pe acoperișul longitudinal în două ape. Numai o singură țiglă poartă ștampila meșterului executant, grupul de majuscule, în ligatură, V A V plasat într-o mică *tabula ansata* ($5,5 \times 2$ cm) (fig. 4). În fața intrării culoarului în formă de „L” s-a depistat o colonetă din travertin, păstrată intactă, înaltă de 1,33 m (fig. 5).

Secțiunile interioare au dat la iveală cantități însemnate de fragmente de vase de lut ars, îndeosebi în camerele mici, fragmente de pahare din sticlă, ace de os pentru coafură, o aplică ornamentală (fig. 6), ca și cuie, piroane, cuțite de bucătărie de mărimi diferite, chei, scoabe, lucrate din fier. Monedele, în număr de nouă, din bronz și argint se

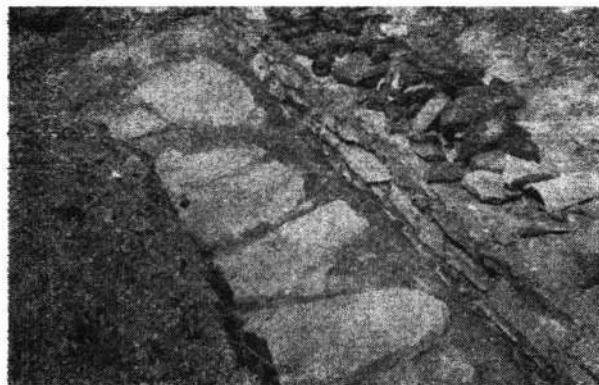


Fig. 3. — Pavaj din exteriorul clădirii nr. 1.



Fig. 4. — Țiglă ștampilată.




Fig. 5. — Colonetă
de travertin.



Fig. 6. — Aplică de bronz.

eşalonează de la Vespasian pînă la Severus Alexander, după cum urmează: două piese de bronz din cauza excesivei coroziuni sînt nedeterminabile, iar trei exemplare se atribuie lui Vespasian (bronz mic), Nerva (sestert) şi Faustina (?) (bronz mic). Dintre denari, unul datează din timpul lui Septimius Severus¹⁰, celălalt fiind o emisiune a lui Severus Alexander¹¹. Două bronzuri mici, identice, au legenda în litere greceşti şi poartă efigia lui Severus Alexander¹².

II. Clădirea nr. 2 e situată la 18,20 m vest de locuinţa descrisă mai sus. S-au păstrat substrucţiunile peste care există doar rîndul de jos al pietrelor componente ale elevaţiei. Şi această construcţie are formă dreptunghiulară, cu latura scurtă orientată spre nord, iar zidurile îi sînt din pietre nefasonate (fig. 7). Doi pereţi paraleli cu laturile scurte exterioare despart interiorul în trei camere, dintre care cea din mijloc e mai spaţioasă decît celelalte. La 10 cm sub linia de tangenţă dintre fundament şi pereţi, toate trei încăperile erau pavate cu fragmente de piatră peste care s-a turnat un strat de mortar. Acest paviment de mortar nu

reprezenta însă nivelul de călcare al camerelor, care era mai sus cu cîţiva zeci de centimetri, după cum ne-o confirmă trei fragmente ale unor pilaştri de hypocaust, descoperite în colţul dinspre nord-vest al încăperii C. Foarte probabil, dată fiind existenţa pavaşului de mortar, ca în cel puţin încă una din încăperi să fi continuat construcţia specifică acestui sistem de încălzire.

La această clădire, întreruperea peretelui interior pledează pentru existenţa unei uşi în acest loc. Intrarea principală este mai dificil de stabilit, ea putînd fi amplasată pe oricare dintre laturile edificiului nr. 2.

Bucăţi de ţigle şi olane erau prăbuşite şi răspîndite pe toată aria construcţiei. De sub acest strat s-au recuperat o serie de fragmente de vase din lut ars, bucăţele din pahare de sticlă, cuie, piroane şi cuţite de fier. Cu toate că monedele lipsesc, posedăm o interesantă amuletă de os, mai degrabă un dinte sau corn de a-

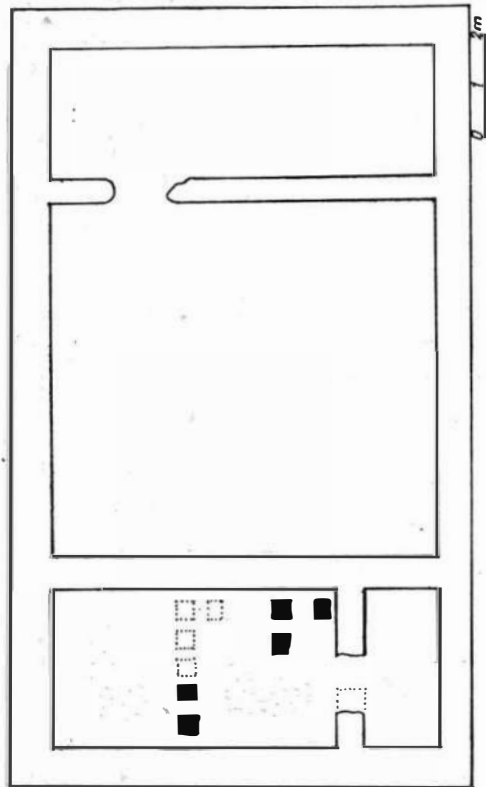


Fig. 7. — Planul locuinței nr. II.

¹⁰ Coh. 2, 429.

¹¹ Coh. 2, 230.

¹² T.E. Mionnet, *Description de medailles antiques grecques et romaines, Supplement, V*, 139/797.

nimal, găsită la exteriorul zidului dinspre nord (fig. 8). Obiectul, conic și ușor curbat, lung de 6,5 cm, este ornat cu ajutorul unui vîrf foarte ascuțit, metalic, cu următoarele motive plasate în trei registre : un personaj uman, în centru o casă, șase animale (bovine ?) și doi brazi (fig. 9).

Fig. 8. — Amuletă de os.




Fig. 9. — Motivul decorativ al amuletei.

III. Cea de-a treia clădire are colțul de sud-est la numai 1,55 m de locuința nr. 2 (fig. 10). Spre deosebire de celelalte două edificii, aceasta nu are interiorul împărțit în camere. Pereții sînt realizați în aceeași tehnică, din pietre nefasonate clădite cu grijă deosebită pentru ca suprafețele exterioare să fie cît mai netede. Vatra de pietre, de mici dimensiuni, din interiorul celei de-a doua locuințe, împreună cu resturi ale stratului de mortar, sînt prezente și în acest caz. Săpînd în colțul dinspre nord-vest, pentru stabilirea profunzimii fundației, adîncă de 0,60 m, s-au găsit substrucții ale altei clădiri, formînd un colț de cameră. Aceste resturi de construcție ies de sub clădire și se pierd, tăiate de fundamentul clădirii nr. 4. Din acest punct au ieșit puține fragmente ceramice, însoțite de bucăți de țiglă, lipsind cu desăvîrșire alte obiecte. Forma.

rectangulară admite și în acest caz amplasarea intrării pe oricare dintre pereți.

IV. Deosebită de construcțiile descrise, clădirea nr. 4, și ea de formă dreptunghiulară, e orientată cu latura lungă spre vest. Zidul exterior dinspre răsărit se află la numai 1,80 m de clădirea a treia. Trei camere,




Fig. 10. — Planul locuinței nr. III.

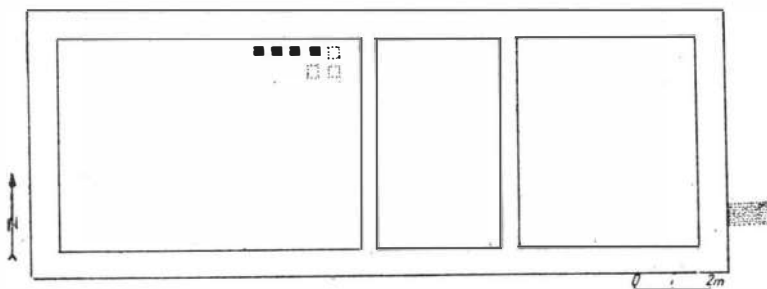


Fig. 11. — Planul locuinței nr. IV.

de mărimi diferite (fig. 11), sînt despărțite prin două ziduri înguste (0,40 m) ale căror substrucții sînt foarte puțin adîncite. Camera mare (b) avea în vecinătatea peretelui de nord o porțiune pavată cu mortar pe care se găseau patru din picioarele hypocaustului. La această clădire putem presupune fie existența unor intrări ce legau exteriorul cu fiecare cameră în parte, fie prezența unei porți principale ce ducea în interior dintr-o încăpere în alta, trecîndu-se prin ușile situate în pereții camerelor. Numărul obiectelor mărunte în acest caz este sporit. Sînt foarte numeroase părțile de tencuială colorată în roșu, albastru-verde, galben, fragmentele de vase (cîteva întregibile), un altar din augit-andezit, fără inscripție,

cuie și piroane de fier. Nu lipsesc nici monedele din bronz și argint, al căror număr se ridică la șapte exemplare. Una din ele, un bronz mijlociu, din cauza uzurii excesive este neidentificabilă, iar o piesă similară se atribuie lui Antoninus Pius. Mai bine conservați, cei trei denari aparțin Iuliei Augusta¹³ (reversul deteriorat), Iuliei Mamaea¹³ și lui Septimius Severus¹⁴.

V. De formă dreptunghiulară, cu latura lungă orientată spre nord, clădirea nr. 5 era situată la 34 m vest de edificiul nr. 4 (fig. 12). Întreaga construcție este realizată din piatră nefasonată, iar pereții exteriori și interiori au aceeași grosime. Un vestibul la nord și încă două camere constituie singurele încăperi ale locuinței. Stratul de sol arabil ce acoperea ruinele fiind de numai 0,40 m grosime, elevația edificiului a fost în întregime dislocată. Bucăți de țigle, fragmente de vase, cuie, piroane și un topor de fier de dimensiuni reduse sînt singurele obiecte descoperite în interiorul construcției. La circa 10 m sud de clădire, pe un pavaj de dale de gresie din care lipseau multe plăci, s-a găsit o statueta de marmură, înaltă de 30 cm, reprezentîndu-l pe Hercule¹⁵ (fig. 13).

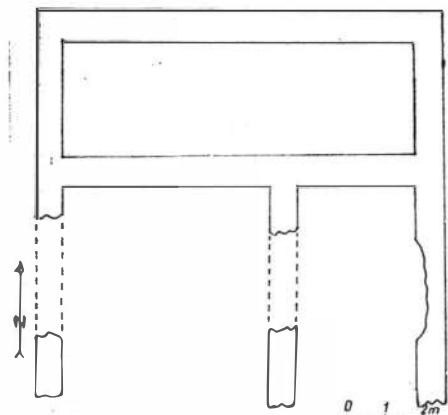


Fig. 12. — Planul locuinței nr. V.

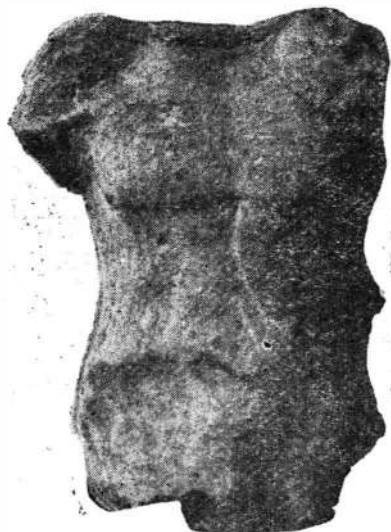


Fig. 13. — Tors (marmură).

VI. Datorită scoaterii sistematice a pietrelor în scopuri utilitare de către proprietarii terenului, din locuința nr. 6 nu s-a păstrat decît o parte a peretelui estic, situat la 48,20 m de clădirea vecină. Planul clădirii e dificil de reconstituit, dar zidul existent nu se deosebește, prin orientare și tehnica construcției, de restul construcțiilor prezentate mai sus. Fragmentele de țigle și cărămizi, ceramică, un postament al unei

¹³ Coh. 2, 35.

¹⁴ Coh. 2, 489.

¹⁵ L. Țeposu, L. Mărghitan, *Monumente funerare de la Micia*, II, în *Acta MN*, VI, 1969, p. 161.

statuete antropomorfe de lut, cărămizi rotunde utilizate la hypocaust, mozaicuri în formă de „opt”, *tegulae mammatae* și tencuială colorată însumează elementele prezente pe aria fostei locuințe. Din acest grup se evidențiază un vas de provizii ornat cu linii în val realizate cu „pieptenul”, înalt de 0,60 m, cu diametrul maxim de 0,55 m. În acest vas era încă o farfurie de culoare neagră, din *terra sigillata*, de factură locală (fig. 14).

VII. Altă construcție păstrată și ea parțial, locuința nr. 7, se găsea la aproximativ 28 m vest de resturile celei de-a șasea clădiri. Zidul exterior de nord flanchează trei pereți ce formează un culoar îngust și o cameră spațioasă, dreptunghiulară (fig. 15). Coridorul era pavat cu un strat de mortar (*cocciopesto*) din care s-au păstrat câteva porțiuni în preajma colțurilor. Fragmente de vase din lut și pahare de sticlă, însoțite de bucăți de țigle și olane, alături de cuie de fier reprezintă piesele mărunte provenite din interiorul și secțiunile exterioare ale locuinței. Piatra nefasonată și zidirea îngrijită a pereților reprezintă nota specifică a construcției.

VIII. Zidul împrejmuitoar al celui mai impunător dintre edificii ale acestui grup se află la 15 m est de șanțul de apărare al castrului (fig. 16).



Fig. 14. — Vas de provizii.

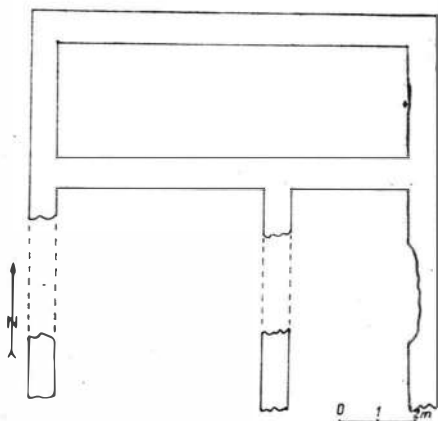


Fig. 15. — Planul locuinței nr. VII.

Terenul împrejmuit era un dreptunghi cu laturile de 70×35 m, spațiu în care se găseau mai multe clădiri. Intrarea se făcea prin poarta largă de 8 m, amplasată pe latura opusă castrului spre așezarea civilă. Unul dintre blocurile de andezit ale stîlpului de susținere a unei uși masive încheie zidul împrejmuitoar (a). Două săli lungi pavate cu mortar amestecat cu cărămidă sfărîmată (b, c) unesc în partea dinspre miazănoapte incinta exterioară cu un zid ce desparte două curți interioare de mărimi diferite.

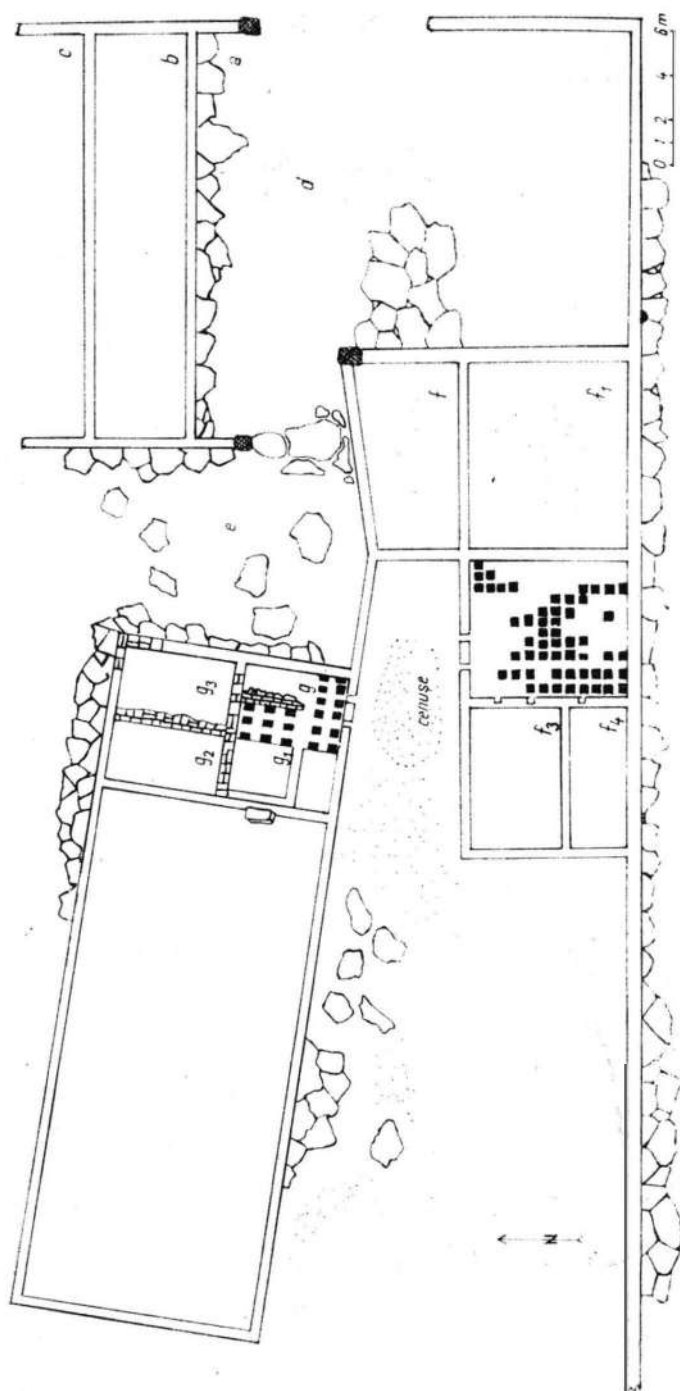


Fig. 16. — Planul edificiului nr. VIII.

Spațiul din spatele porții mari, respectiv din fața camerei lungi, a fost pavat cu dale masive de gresie, așezate pe un strat de nisip amestecat cu pietriș de râu și molcz. Din această curte spațioasă (d) printr-o a doua poartă largă de 4 m se pătrundea în curtea mică (e). Aripa dinspre sud a construcției avea cinci încăperi de diverse dimensiuni (f , f_1 , f_2 , f_3 , f_4) ce fac corp comun cu zidul de incintă. Încăperea mare (f_2) prevăzută cu hypocaust avea 144 *suspensurae*, iar în colțul de sud-vest se păstra un fragment din planșeul ce era susținut de acești pilaștri. E necesar să menționăm faptul că peretele dinspre curte, străbătut de două canale de aducție a aerului cald, a fost clădit pe o fundație de moloz — cărămizi și țigle fragmentate prinse sumar cu mortar. Zidul ce despărțea această încăpere de camerele f_3 și f_4 era și el prevăzut cu deschizături pentru circulația aerului cald cu toate că nu avea hypocaust. Canalele de aducție dovedesc că într-o fază anterioară instalația termică era extinsă și sub aceste încăperi. După ce s-a renunțat la acest sistem de încălzire, interiorul lor a fost umplut cu resturi de țigle, mortar și pământ bătătorit peste care s-a așternut un pavaj de mortar. Nivelul de călcare din exteriorul zidului de incintă e marcat de pavimentul de dale, ce are o lățime de 4-5 m. Partea cea mai însemnată a edificiului este aripa dinspre castru constind dintr-o sală dreptunghiulară, precedată de patru încăperi mici (g , g_1 , g_2 , g_3). Două din încăperile mici aveau pilaștri de hypocaust, instalație care însă nu trecea în sala mare. Rolul deosebit al acestei încăperi cu suprafața de 240 m², plasată în centrul unei curți spațioase, e subliniat de descoperirea în interiorul său a trei capite de marmură (fig. 17), de stil corintic, a unei gratii de fier lucrată îngrijit și a unui bloc paralelipipedic de andezit ce a servit ca prag. Sala era separată de curtea mare printr-un zid despărțitor întrerupt de o poartă susținută de piloni masivi de andezit al cărui prag e pavat cu dale dintr-o gresie mai rezistentă decât cea utilizată în curtea mare. Din curtea mare (d), admitem existența unor intrări ce conduceau




Fig. 17. — Capitele de marmură.

atît spre încăperea dreptunghiulară dinspre nord (b), cît și către camerele din aripa de sud-vest, f și f_1 . O comunicație prin uși directe e verosimilă în cadrul corpului încăperilor f , f_1 , f_2 , f_3 și f_4 . Lotul de patru camere alipite sălii mari credem că era în legătură cu curtea mică (e) printr-o ușă situată fie la camera g , fie la g_3 . Comunicația încăperii g_1 cu sala mare printr-o ușă din care se păstrează piatra de prag este evidentă. Dar putem postula că o sală așa de spațioasă nu putea funcționa cu o singură ușă; probabil că au existat mai multe intrări a căror amplasare pe laturile lungi în-deosebi e destul de greu de precizat.

Acest amplu edificiu — care are toate caracteristicile unui edificiu termal — a dat la iveală o serie de piese mărunte constând din vase de lut, opaițe, cuțite de fier, chei de bronz și fier, o cărămidă avînd imprimate literele LS și un fragment cu ștampila LEG XIII G. Dintre cele opt monede de bronz și argint descoperite în acest punct, un bronz mijlociu fiind foarte uzat e dificil de identificat. Pieseile relativ bine conservate sînt doi sesterți de la Hadrian¹⁶, un bronz mic și un sesterț de la Antoninus Pius, trei denari, de la Faustina (Senior)¹⁷, Septimius Severus¹⁸, Iulia Mamaea¹⁹ și un bronz mare din timpul lui Filip Arabul (Rv. Provincia Dacia An. I)²⁰.



Investigațiile într-o zonă atît de bogată în vestigii aduc o seamă de date legate de unele aspecte ale existenței Miciei. Ni se prezintă într-o nouă lumină înfățișarea generală a așezării civile, densitatea, dimensiunile și oarecum forma clădirilor, cerințele de confort pe care le îndeplineau și indirect sugerează starea materială a celor ce trăiau în acest grup de edificii. Apropierea clădirilor unele de altele într-un spațiu larg cum e valea Mureșului în acest loc, alinierea lor relativă, cît și orientarea celor mai multe dintre ele cu latura lungă pe direcția nord-sud denotă că edificarea lor s-a făcut, dacă nu după un plan sistematic, măcar după respectarea unei anumite ordini edilitare. Capitelele de marmură, fragmentele de coloane și coloneta de travertin, pavarea spațiului din afara clădirilor atestă o preocupare deosebită față de forma arhitecturală exterioară a fiecărei locuințe și în general, față de aspectul acestei părți a Miciei. Hypocaustul întîlnit în aproape toate construcțiile descoperite, pardosirea camerelor cu mortar și mozaic, tencuielile policrome, prezența ceramicii fine, a paharelor de sticlă, a obiectelor de eleganță vestimentară se înscriu în nota de viață caracteristică elementelor înstărite din centrele urbane ale imperiului. Surprinderea suprapunerilor de ziduri, alături de marea cantitate de vechi materiale de construcție reutilizate în diverse feluri (umplutură sub dalele de gresie, fundații, părți inferioare de pardoseală, emplecton în fostele camere prevăzute cu hypocaust), relevă expansiunea construcțiilor miciene, consecință generată de o conjunctură economică și politică favorabilă. Dacă pentru clădirile I-VII, prin tipologia obiectelor descoperite, repartitia și mărimea camerelor, funcția lor de case de locuit pare posibilă, în legătură cu întinsul edificiu (nr. 8) situat în vecinătatea castrului se cer cîteva precizări. Fără a fi în posesia unei mărturii epigrafice, sala mare împodobită cu colonete și capitele de marmură, ce au rolul decorativ preponderent, susține funcția de clădire publică a acestei construcții.

Trebuie să specificăm că în nici una din cele șapte locuințe nu s-au găsit țigle sau cărămizi cu ștampile care să menționeze o unitate militară, deși în castru și în construcțiile utilizate și de către soldați (terme) numărul

¹⁶ Coh. 2, 1372 ; 609.

¹⁷ Coh. 2, 215.

¹⁸ Coh. 2, 489.

¹⁹ Coh. 2, 35.

²⁰ Pick, 20.

acestor cărămizi este mare ²¹. Numai la clădirea mare din preajma castrului s-a descoperit un singur fragment de cărămidă a cărui ștampilă specifică numele legiunii a XIII-a Gemina. Lipsa materialelor de construcție lucrate de unități militare își găsește răspunsul în faptul că așezarea civilă a ajuns într-o situație materială atât de bună, încât ducea o viață economică foarte puțin dependentă de autoritățile militare. Această stare de lucruri se pare că o atestă și grupul de cuptoare pentru ars ceramică, țigle și cărămizi, descoperite recent în partea de nord-est a Miciei, instalații ce nu pot fi atribuite unei formații militare (lipsind cu desăvârșire orice indiciu — cărămizi ștampilate ș.a.). Oele cinci cuptoare de diferite tipuri erau în proprietatea unei persoane particulare ²².

Între monedele ce însoțesc lotul de locuințe, după cum am văzut, cele din epoca Severilor sînt în număr precumpănitor. Intervalul de timp ce corespunde deceniilor II și III din secolul al III-lea e.n. este perioada în care pagusul Micia din modesta așezare rurală a devenit o localitate pe care vestigiile arheologice o arată a nu fi din punct de vedere urbanistic cu nimic mai prejos decît alte centre orășenești din Dacia. Efervescenta activitate social-economică a fost cauza care a generat și necesitatea ca în fruntea acestei localități să fie nevoie de timpuriu de doi magistri, corespunzători duumvirilor din municipii și colonii ²³, deci și în privința organizării social-administrative Micia se detașa de grupul de așezări rurale. Ridicarea sa pe scara ierarhiei localităților din provincia nord-dunăreană o întrevădem și din modul în care este redat numele localității de pe Mureș pe două altare votive, dintre care unul de marmură realizat într-o grafie excelentă, ambele databile din timpul lui Alexander Severus ²⁴, în al căror text epitetul de *pagus* care însoțea de obicei numele așezării a fost omis. Întrevădem în cazul acesta exprimarea unei realități, adică a faptului că Micia a depășit stadiul de *pagus* și a căpătat un aspect urban; ea poate fi inserată printre localitățile cele mai înfloritoare ale provinciei. Chiar dacă nu posedăm dovada scrisă a recunoașterii oficiale a Miciei ca localitate de rang orășenesc, dovezile materiale rezultate din săpăturile recente ne oferă după părerea noastră suficiente motive să credem că acest centru, situat pe un vad deosebit de circulat cum e valea anticului Maris, n-a rămas, cel puțin ca extindere, aspect și importanță economică, o modestă comună, ci s-a afirmat ca un puternic pilon al romanității în părțile vestice ale Daciei, și a cărei existență, după cum atestă urmele arheologice ²⁵, dăinuie încă multe decenii după retragerea oficialităților romane din provincia nord-dunăreană.

²¹ CIL, III, 1353, 1354, 7858, 8065; C. Daicoviciu, *Micia I*, p. 43; M. Macrea, *Viața în Dacia romană*, p. 186; L. Mărghitan, *Cărămizi cu ștampila Legiunii a XIII-a Gemina recent descoperite*, în RM, 5, 1968, p. 448.

²² Oct. Floca, St. Ferenczi, L. Mărghitan, *Micia — grupul de cuptoare romane pentru ars ceramica*, Deva, 1970, p. 111.

²³ M. Macrea, *Garnizoanele Cohortei VIII Raelorum în Dacia*, în *Omagiu lui Constantin Daicoviciu*, București, 1960, p. 349.

²⁴ *Dolgozatok*, IV, 1913, p. 260; I. I. Russu, *Domus Divina în Dacia*, în *StCl*, IX, p. 214; V. Vasiliev, L. Mărghitan, *Materiale epigrafice descoperite la Micia, Apulum*, VII/I, 1968, p. 124, fig. 1.

²⁵ *Ist. Rom.*, I, p. 621; D. Protase, *Problema continuității în Dacia în lumina arheologiei și numismaticii*, București, 1966, p. 68, 132, 134, 171, 189; L. Mărghitan, *Monede din secolul IV descoperite la Micia*, RM, 6, 1969, p. 533.

MICIA A-T-ELLE ÉTÉ UN „PAGUS“ TOUT AU LONG DE LA DOMINATION ROMAINE?

RÉSUMÉ

Les fouilles archéologiques dans le *castrum* et dans la station de l'époque romaine de Micia située sur le cours moyen du Mureș (Vețel, départ. de Hunedoara), qui ont débuté en 1928—1929 et continué avec intermittence jusqu'aujourd'hui, ont permis de constater le degré de développement avancé de cette localité. Les fouilles récentes (1966—1967) ont mis au jour sur une longueur de 300 m un groupe de 8 édifices. D'après la disposition des pièces et la prédominance de la céramique d'usage ménager (de formes diverses) sept d'entre eux semblent avoir été de simples habitations. La construction n° 8 qui se trouve très proche du *castrum* paraît avoir servi d'édifice public, à en juger du fait qu'elle comporte une salle de 240 m², ornée de colonnes à chapiteaux de marbre.

La présence dans à peu près tous ces édifices de l'hypocauste, le carrelage soigné des pièces, le crépi polychromé, les éléments architecturaux décoratifs (colonnes, colonnettes, chapiteaux) en travertin, augite-andésite et marbre, plaident tous pour un degré de confort spécifique aux centres urbains. Le pavage en dalles de grès entre les édifices, le relatif alignement des constructions et leur orientation identique (le grand côté au nord) rappellent la manière de construction des centres urbains, qui se distinguent nettement des établissements ruraux avec leurs habitations éparses.

Bien que d'après quelques inscriptions, la situation juridico-administrative de Micia ait été celle d'un *pagus*, les matériaux découverts dans ces lieux confirment une évolution de cette localité qui ne correspond plus à l'aspect d'une simple commune. Micia a dû se développer, — ayant en vue la fréquence de monnaies au temps des Sévères —, comme un véritable centre urbain, connaissant une effervescente activité sociale et économique qui s'est prolongée encore quelques décennies même après la retraite des autorités romaines de Dacie.

LÉGENDE DES FIGURES

Fig. 1. — Relevé de l'habitation n° 1.

Fig. 2. — Tuiles fragmentaires utilisées pour le carrelage des pièces.

Fig. 3. — Pavage à l'extérieur de l'habitation n° 1.

Fig. 4. — Tuile estampillée.

Fig. 5. — Colonnette de travertin, fragment de tuile estampillée et pavage.

Fig. 6. — Applique ornementale.

Fig. 7. — Relevé de l'habitation n° II.

- Fig. 8. — Amulette en os.
Fig. 9. — Le motif décoratif de l'amulette.
Fig. 10. — Relevé de l'habitation n° III.
Fig. 11. — Relevé de l'habitation n° IV.
Fig. 12. — Relevé de l'habitation n° V.
Fig. 13. — Statuette fragmentaire (marbre).
Fig. 14. — Vase de provisions.
Fig. 15. — Relevé de l'habitation n° VII.
Fig. 16. — Relevé de l'habitation n° VIII.
Fig. 17. — Chapiteaux en marbre.

UNELE CONSIDERAȚII CU PRIVIRE LA DESCOPERIRILE ARHEOLOGICE DIN MOLDOVA DIN SECOLUL AL XII-LEA PÎNĂ ÎN PRIMA JUMĂTATE A SECOLULUI AL XIV-LEA *

DE

VICTOR SPINEI

Studierea perioadei cuprinse între începutul secolului al XII-lea și mijlocul secolului al XIV-lea este esențială pentru definirea condițiilor care au făcut posibilă întemeierea statului moldovenesc independent. Reconstituirea cât mai apropiată de adevăr a cadrului social-economic și politic în care se va constitui statul moldovenesc este îngreunată de numărul destul de mic al izvoarelor scrise, de caracterul echivoc al unora dintre ele sau învăluit în legende al altora. Elucidarea unor probleme controversate sau insuficient cunoscute a constituit mobilul principal al inițierii cercetărilor arheologice din Moldova privind secolele XII—XIV. Din nefericire volumul săpăturilor arheologice întreprinse pînă în prezent este încă mic, insuficient ca pe baza lor să se poată exprima concluzii istorice mai largi (fig. 1).

Cele dintîi piese aparținînd secolelor XII—XIV, cunoscute pe teritoriul Moldovei, reprezintă descoperiri întîmplătoare, unele făcute încă la sfîrșitul secolului trecut, cele mai multe rămînînd însă inedite sau fiind încadrate necorespunzător. Amintim dintre ele cîteva cămăși de zale descoperite în regiunile muntoase ale Bucovinei¹ și în ținutul Neamțului², un coif și două capete de buzdugan de la Ostra³, mormîntul unui călăreț de la Moscu lingă Galați⁴, ca și tezaurele de obiecte de podoabă

* Articolul de față reproduce cu puține modificări comunicarea prezentată la Conferința națională de arheologie de la Craiova din decembrie 1969.

¹ D.O. Olinescu, *Charta arheologică a Bucovinei*, în *BSGR*, XV, 1894, p. 79.

² C. Matasă, *Cercelări din preistoria județului Neamț*, în *BCMI*, XXXI, 1938, 97, p. 131.

³ Al. Vasilescu, *Drumurile „tătărăști” în lumina noilor descoperiri arheologice din județul Suceava*, în *Studii și materiale. Istorie, Suceava*, 1969, p. 55 și 60 — 61.

⁴ M. Petrescu-Dîmbovița, *Călătorie de cercelare arheologică în județul Covurlui*, în *Orizonturi*, Galați, III, 1940, 5 — 9, p. 10 — 11.

din argint simplu sau aurit de la Cotnari ⁵, Oțeleni ⁶ și Voinesti⁷, conținând brățări, cercei, aplice și alte piese.

Primele săpături metodice dintr-un obiectiv arheologic aparținând primelor secole ale mileniului I au fost întreprinse la Hlincea lângă Iași,

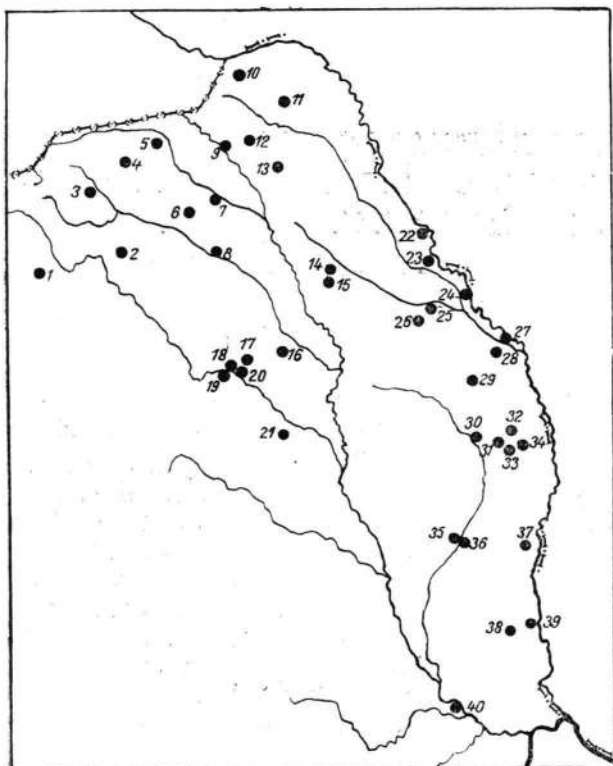


Fig. 1. — Harta principalelor descoperiri din perioada secolelor XII—XIV din Moldova. 1 — Coșna-Floreni; 2 — Ostra; 3 — Vatra Moldoviței-Hurghișca; 4 — Sucevița; 5 — Rădăuți; 6 — Părtești de Jos; 7 — Suceava; 8 — Baia; 9 — Lunca; 10 — Ibănești; 11 — Vorniceni; 12 — Brăești; 13 — Hudum-Botoșani; 14 — Cotnari; 15 — Clrjoaia; 16 — Negoești; 17 — Doina-Girov; 18 — Piatra Neamț; 19 — Bîtca Doamnei; 20 — Brășăuți; 21 — Cindești; 22 — Trifești; 23 — Probota; 24 — Bosia; 25 — Hlincea; 26 — Voinesti; 27 — Grozești; 28 — Răducăneni; 29 — Chircești; 30 — Vaslui; 31 — Oltenești; 32 — Crețești de Sus; 33 — Oțeleni; 34 — Grumezoaia; 35 — Bîrlad; 36 — Prodana; 37 — Murgeni; 38 — Moscu; 39 — Oancea; 40 — Nănești.

⁵ M.M. Popescu, *Obiecte de podoabă sud-dunărene*, în *RM*, IV, 1967, 1, p. 53 — 56.

⁶ D. Gh. Teodor, *Obiecte de podoabă din tezaurul feudal timpuriu descoperit la Oțeleni (r. Huși, reg. Iași)*, în *ARH MOLD*, II — III, 1964, p. 343 — 361.

⁷ Idem, *Tezaurul feudal timpuriu de obiecte de podoabă descoperit la Voinesti-Iași*, *ARH MOLD*, I, 1961, p. 245 — 269; idem, *Раннефеодальный клад украшений найденный в Войнеути (Яссы)*, în *Dacia*, N.S., V, 1961, p. 503 — 520.

în anii 1952—1954, sub conducerea prof. M. Petrescu-Dîmbovița, fiind identificate mai multe complexe de locuire cu un bogat și variat material arheologic ⁸.

Cu prilejul săpăturilor din 1957, continuate cu mici întreruperi și în anii următori, la Bîtea Doamnei, lângă Piatra Neamț, deasupra nivelului dacic s-a constatat existența unui orizont sporadic feudal timpuriu, căruia îi corespund fortificații compuse dintr-o palisadă, locuințe și o necropolă ⁹.

În anul 1959 s-au făcut săpături în așezarea de la Răducăneni, unde s-au cercetat două bordeie ¹⁰, și în necropolele de la Trifești, unde s-au studiat 25 de morminte ¹¹, la Doina-Girov, 30 de morminte ¹² și la Proboata un singur mormînt feudal timpuriu și mai multe din alte perioade ¹³.

Un interes special îl prezintă depozitele de unelte și arme din fier și bronz descoperite în 1957—1960 la Hurghișca-Vatra Moldoviței și Coșna-Floreni ¹⁴.

Tot în 1960 s-au cercetat la Prodana-Bîrlad două bordeie cu ceramică din pastă fină roșietică ¹⁵.

La Lunca, pe stînga Siretului, între locuințele dezvelite în 1965—1966 se numără și una de tip bordei (B₃), care se datează înainte de întemeierea statului ¹⁶.

Cele mai noi săpături efectuate în Moldova într-un obiectiv aparținînd perioadei de care ne ocupăm, sînt cele din toamna anului 1969, de la Oltenești (jud. Vaslui), unde s-au descoperit două bordeie și un cuptor de piatră ¹⁷.

Pe lângă aceste săpături, în ultimii ani au fost descoperite întîmplător unele morminte izolate și obiecte diferite, iar prin cercetările de suprafață inițiate mai ales de Institutul de istorie și arheologie din Iași și de colaboratorii săi, s-au identificat numeroase puncte cu urme din secolele XII—XIV ¹⁸.

⁸ M. Petrescu-Dîmbovița și colab., *Șantierul Hîlincea-Iași*, în *SCIV*, IV, 1953, 1—2, p. 312 și urm.; idem, *Șantierul arheologic Hîlincea-Iași*, în *SCIV*, V, 1954, 1—2, p. 233 și urm.; idem, *Șantierul arheologic Hîlincea-Iași*, în *SCIV*, IV, 1955, 3—4, p. 687 și urm.

⁹ A. Nițu, I. Zamoșteanu și M. Zamoșteanu, *Sondașele de la Piatra Neamț*, în *Materiale*, VI, 1959, p. 365—366; C. Matasă, I. Zamoșteanu și M. Zamoșteanu, *Săpăturile de la Piatra Neamț*, în *Materiale*, VII, 1961, p. 346—348; C. Scorpan, *L'ensemble archéologique féodal de Bîtea Doamnei*, în *Dacia*, N.S., IX, 1965, p. 441—454.

¹⁰ D. Gh. Teodor, *Săpăturile arheologice de la Răducăneni*, în *Materiale*, VIII, 1962, p. 723—731.

¹¹ I. Ioniță, *Săpăturile de salvare de la Trifești*, în *Materiale*, VIII, 1962, p. 736 și urm.

¹² Săpături efectuate de M. Zamoșteanu. Materialele se află la Muzeul arheologic din Piatra Neamț. Cf. O. Necrasov și D. Botezatu, *Studiul antropologic al scheletelor feudale timpurii de la Doina (sec. XIII—XIV)*, în *Studii și cercetări antropologice*, I, 1964, 2, p. 137 și urm.

¹³ Em. Zaharia și N. Zaharia, *Sondașul de salvare din necropola de la Proboata*, în *Materiale*, VIII, 1962, p. 599 și urm.

¹⁴ Al. Vasilescu, *op. cit.*, p. 50 și urm. Sondașe întreprinse la Hurghișca-Vatra Moldoviței în 1959—1960 au fost conduse de M. Nicorescu.

¹⁵ Informații primite de la D. Gh. Teodor și V. Palade.

¹⁶ D. Gh. Teodor, E. Neamțu și V. Spinei, *Cercetări arheologice la Lunca-Dorohoi*, în *ARH MOLD*, VI, 1969, p. 187 și urm.

¹⁷ Săpături efectuate sub conducerea subsemnatului. Materialele se află în colecțiile Institutului de istorie și arheologie din Iași.

¹⁸ N. Zaharia, M. Petrescu-Dîmbovița și Em. Zaharia, *Așezări din Moldova. De la paleolitic pînă în secolul al XVIII-lea*, București, 1970.

O prezentare sintetică a descoperirilor din secolele XI—XIII din Moldova și a principalelor probleme care le ridică acestea a făcut cu câțiva ani în urmă Dan Gh. Teodor¹⁹.

Din enumerarea așezărilor și necropolelor cercetate în Moldova prin săpături metodice se poate remarca că numărul lor este încă foarte redus. La această deficiență se mai adaugă și faptul că rezultatele acestor cercetări sînt în mare parte inedite sau asupra lor au fost publicate numai rapoarte succinte. Cu toate acestea, pe baza lor este facilitată reconstituirea tabloului complex social-economic, politic și cultural al comunităților umane care locuiau în Moldova, în secolele XII—XIV.

În cele ce urmează, vom lua în discuție cîteva din problemele pe care le ridică ultimele descoperiri arheologice, avînd în vedere și materialele cunoscute mai demult, a căror interpretare s-a putut îmbogăți în lumina rezultatelor săpăturilor mai noi din țară și din regiunile învecinate. Vom încerca să definim unele din trăsăturile culturii materiale a populației autohtone, ca și a celorlalte grupuri etnice aflate în migrație.

Nicetas Choniates menționează pentru prima dată populația românească din regiunile de răsărit ale țării noastre, în 1164, în legătură cu fuga lui Andronic Comnenul spre Halici. Mențiuni de acest fel se înmulțesc considerabil în decursul următoarelor două secole în izvoarele ungurești, papale și cele rusești, unde populația locală apare mai des sub numele de vlahi sau bolohoveni²⁰.

Din punct de vedere arheologic populația locală a fost atestată cu claritate în mai multe din așezările cercetate din Moldova. Amintim dintre cele mai reprezentative pe acelea de la Hlincea și Lunca. Locuințele caracteristice erau de tip bordei, cu o suprafață destul de redusă. S-au constatat preocupări intense în domeniul prelucrării metalelor. La Hlincea s-a descoperit un cuptor de redus minereu de fier, săpat în pantă, avînd forma ovală iar fundul și pereții lutuiți²¹. De la Lunca, de pe o mică suprafață, provine o cantitate considerabilă de zgură și lupe de fier (peste 200 kg). Analiza unor bucăți de zgură a indicat că ele conțineau un procent destul de ridicat de fier (circa 30%), fapt care probează un randament redus al cuptoarelor folosite²². Sursa de procurare a minereului este mai puțin probabil să fi fost zăcămintele metalifere, ci mai curînd intercalațiile de oxizi de fier aflate în unele niveluri ale formațiunilor pliocene²³ sau așa-zisele „minereuri de baltă”²⁴. Preocupările în domeniul metalurgiei se

¹⁹ D. Gh. Teodor, *Le haut féodalisme sur le territoire de la Moldavie à la lumière des données archéologiques*, în *Dacia*, N.S., IX, 1956, p. 325 — 335.

²⁰ D. Onciul, *Serieri istorice*, I, ed. A. Sacerdoțcanu, București, 1968, p. 688 și urm.; C.C. Giurescu, *Îlrguri sau orașe și cetăți moldovene din secolul al X-lea pînă la mijlocul secolului al XVI-lea*, București, 1967, p. 32 și urm.; *DIR, veacul XI, XII și XIII*, C. Transilvania, vol. I (1075 — 1250), București, 1951; *DIR, veacul XIII*, C. Transilvania, vol. II (1251 — 1300), București, 1952; *DIR, veacul XIV*, C. Transilvania, vol. II (1321 — 1330), București, 1953; *DIR, veacul XIV*, C. Transilvania, vol. III (1331 — 1340), București, 1954.

²¹ M. Petrescu-Dîmbovița și colab., *op. cit.*, în *SCIV*, VI, p. 694 — 695 și fig. 5.

²² D. Gh. Teodor, E. Neamțu și V. Spinei, *op. cit.*, p. 189 — 190.

²³ Șt. Olteanu, *Cercetări cu privire la producția minieră din Moldova și Țara Românească (secolele X — XVII)*, în *Studii*, 19, 1966, 5, p. 945 — 946; Șt. Olteanu și C. Șerban, *Meșteșugurile din Țara Românească și Moldova în evul mediu*, București, 1969, p. 16 — 17.

²⁴ B. A. Ribakov, *Ремесло древней Руси*, Moscova, 1918, p. 123.

reflectă și în numărul mare de obiecte de fier găsite în cuprinsul bordeielor și în preajma acestora ²⁵.

Ceramica tipurilor de așezări la care ne-am referit se caracterizează printr-o pastă cu microprundișuri ca degresant, arșă oxidant incomplet,

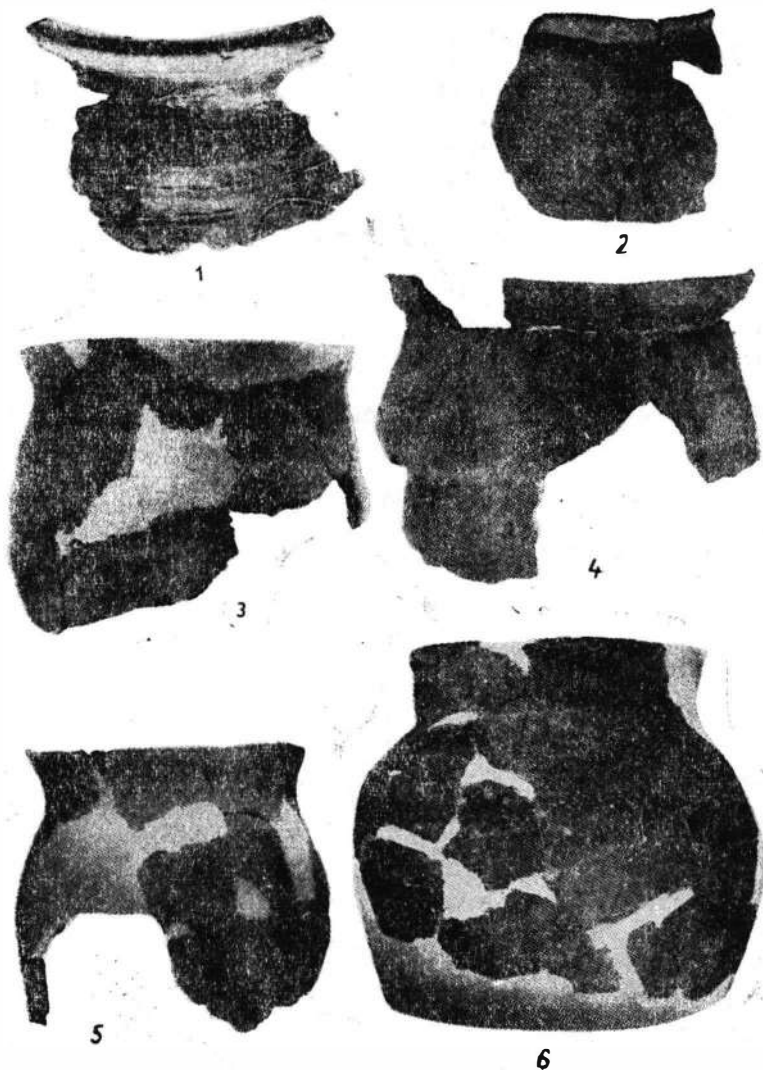


Fig. 2. — Ceramică de la Cîrjoaia (1) și Lunca (2—6).

lucrată la roata cu turație mai lentă. Forma cea mai răspândită este aceea de borcan, întâlnindu-se rar și castronașe tronconice. Borcanele erau decorate cu linii incizate vâlvurite și mai rar orizontale (fig. 2). Această categorie ceramică poate fi datată în secolele XIII—XIV ²⁶. Ea se mai întâlnește

²⁵ D. Gh. Teodor, E. Neamțu și V. Spinei, *op. cit.*, p. 190 — 191.

²⁶ *Ibidem*, p. 191 și urm.

în Moldova, singură sau asociată cu ceramica cenușie, în acest din urmă caz aparținând unor complexe de locuire mai târzii, în foarte numeroase așezări: Corlăteni²⁷, Piatra Neamț-Curtea Domnească²⁸ și Pietricica²⁹, Suceava³⁰, Scheia³¹, Ripiceni-Izvor³², Baia³³, Negoști³⁴, Cîrjoaia³⁵, Rădăuți³⁶, Hudum-Botoșani³⁷, Brășăuți³⁸ etc., precum și în necropola de la Dărmănești³⁹, lipsind complet în partea de sud a Moldovei.

O astfel de ceramică se cunoaște și la Lukașevka V, punctul Cornul Blăjiei⁴⁰, în bazinul Răutului (R.S.S. Moldovenească), la Sîncrăieni⁴¹, în depresiunea Ciuc și în numeroase așezări din Maramureș (Cuhea, Sărășău, Giumești), datate în secolul al XIII-lea⁴².

Dintre cimitirele perioadei cuprinse între secolul al XII-lea și prima jumătate a secolului al XIV-lea, care probabil au aparținut populației românești din Moldova, menționăm pe cele de la Trifești și Doina-Girov. Înhumarea prezintă un caracter de uniformitate care se datorește ritului creștin, scheletele, în poziție întinsă pe spate, fiind orientate vest-est cu mâinile îndoite din cot și așezate pe oasele pieptului sau ale bazinului⁴³. La Doina-Girov, din 30 morminte 4 erau duble și unul triplu, fapt care se explică prin moartea concomitentă a membrilor aceleiași familii⁴⁴. Practica înhumărilor duble se întâlnește în Moldova și în secolele următoare⁴⁵.

²⁷ D. Tudor și colab., *Șantierul Corlăteni*, în *SCIV*, IV, 1953, 1—2, fig. 9/1.

²⁸ C. Matasă, *Șantierul arheologic Piatra Neamț*, în *SCIV*, VI, 1955, 3—4, fig. 16; E. Neamțu, *Date arheologice cu privire la Curtea Domnească din Piatra Neamț*, în *Memoria Antiquitatis*, 1, 1969, fig. 2 și 3.

²⁹ Materialul se află la Muzeul arheologic din Piatra Neamț și a putut fi consultat prin bunăvoința lui A. Buzilă.

³⁰ M.D. Matei, *Contribuții arheologice la istoria orașului Suceava*, București, 1963, p. 34 și urm., fig. 6—13; E. Busuioc, *Ceramica locală de uz casnic din secolul al XIV-lea de la Suceava (partea I)*, în *SCIV*, XV, 1964, 1, p. 85 și urm.

³¹ Gh. Diaconu și N. Constantinescu, *Celatea Scheia*, București, 1960, p. 70 și urm.

³² Al. Păunescu, *Sur la succession des habitats paléolithiques et post-paléolithiques de Ripiceni-Izvor*, în *Dacia*, N.S., IX, 1965, p. 30, fig. 15/1.

³³ Informații primite de la St. Cheptea de la Muzeul de istorie a Moldovei din Iași.

³⁴ Cercetare de teren întreprinsă în 1967 de E. Neamțu, St. Cheptea și subsemnatul.

³⁵ Materiale în colecțiile Muzeului de istorie a Moldovei din Iași.

³⁶ Idem.

³⁷ Săpături efectuate de N. Zaharia și Em. Zaharia în anii 1968—1969.

³⁸ Săpături efectuate în 1969 de subsemnatul și Dan Monah de la Muzeul de arheologie din Piatra Neamț.

³⁹ V. Spinei, *Necropola medievală de la Piatra Neamț-Dărmănești*, în *Memoria Antiquitatis*, I, fig. 3/1 a—b.

⁴⁰ I. G. Hincu, *К вопросу о средневековой керамике Молдавии*, în *Материалы к археологии Северо-Западного Причерноморья*, II, 1959, p. 85 și fig. 5/15—19; idem, *Раскопки на селище XII—XV веков Лукашевка V*, în *KS*, 86, 1961, p. 90 și fig. 30/10—13; idem, *Селище Лукашевка V XI—XV вв.*, în *Материалы и исследования по археологии и этнографии Молдавской ССР*, Chișinău, 1964, p. 132 și urm.

⁴¹ C. Preda, *Săpăturile arheologice de la Sîncrăieni*, în *Materiale*, VI, 1959, p. 845 și urm.

⁴² Materialele au putut fi consultate prin bunăvoința lui R. Popa, căruia îi mulțumim și pe această cale. Cf. și R. Popa, M. Zdroba, *Șantierul arheologic Cuhea, un centru voievodal din veacul al XIV-lea*, Baia Mare, 1966, p. 44—45 și fig. 32.

⁴³ Vezi notele 11 și 12.

⁴⁴ O. Necrasov și D. Botezatu, *op. cit.*, 137—138.

⁴⁵ O. Necrasov și M. L. Cristescu, *Contribution à l'étude anthropologique de la population moldave du XVI^{ème} siècle*, în *Analele științifice ale Universității „Al. I. Cuza” din Iași* (S.N.) Sect. II, tom. III, 1957, 1—2, p. 84; V. Spinei, *op. cit.*, p. 216

Inventarul funerar este în general sărac, în cele mai multe dintre morminte lipsind complet.

Un interes special prezintă o jumătate de encolpion de bronz descoperit la Trifești ⁴⁶. Astfel de encolpioane, aparținând tipului vechi rusesc, mult răspândit în secolele XI—XIII, s-au mai găsit și în alte morminte izolate din Moldova, cum sînt cele de la Piatra Neamț ⁴⁷, Cîndești-Buhuși, Ibănești și Brăești-Dorohoi ⁴⁸. Date fiind condițiile de descoperire ale mormintelor de la Piatra Neamț și Brăești, aflate în vecinătatea unor biserici construite mult mai târziu, este de presupus că unele encolpioane au continuat să fie folosite multă vreme după ce a încetat producerea lor.

În partea de nord-vest a Moldovei, în zona depresiunilor intramontane și a pasurilor spre Transilvania se cunosc foarte numeroase arme și unelte aflate în depozite sau izolat. Amintim printre acestea depozitele de la Vatra Moldoviței, de lângă pîrîul Hurghișca, care cuprindea cămăși de zale lucrate din inele de fier, o armură, scări de șea (fig. 3/3—4), un cap de buzdugan cu trei rînduri de colți, un coif, o sabie fără miner (fig. 3/5), o căldare de aramă cu toarta de fier (fig. 3/6) etc., de la Coșna-Floreni, care conținea cămăși de zale, un cap de buzdugan, un cosor pentru tăiat și altoit vița de vie, scări de șea (fig. 3/1—2), o sabie de fier etc., și de la Ostra, de unde provin două capete de buzdugan și un coif din fier decorat cu foiță de aur, precum și descoperirile izolate de cămăși de zale de la Dorna Arinilor, Valea Colbului ⁴⁹, Schit-Hangu ⁵⁰, Poiana Stampei, Cîrlibaba, Sadova și Capu Cîmpului ⁵¹.

Dispoziția obiectelor de la Vatra Moldoviței, neîngropate ci depozitate, a dus la presupunerea că aici era situată o tabără militară care din motive rămase necunoscute a trebuit să fie părăsită inopinat ⁵².

Locul de descoperire a acestor piese, datate în secolele XIII—XIV, face dovada unor active relații cu Transilvania prin pasurile Carpaților răsăriteni, multe din ele fiind în legătură cu acțiunile militare contra tătarilor ⁵³, așa cum indică și numeroasele toponime și hidronime care amintesc de acest neam ⁵⁴.

Depozitele de arme și unelte amintite, ca și analogiile ceramice de care vorbeam mai sus, fac dovada arheologică a intenselor raporturi etno-culturale între Moldova și Transilvania, confirmînd odată în plus datele oferite de izvoarele documentare și de tradiția populară.

Dezvoltarea societății de pe teritoriul Moldovei a fost pregnant influențată de migrația populațiilor nomade de stepă, venite dinspre est. Între anii 1069 și 1071 își fac apariția în Moldova triburile cumane, impunîndu-și pentru o lungă perioadă dominația în locul celei a pecenegilor ⁵⁵.

⁴⁶ I. Ioniță, *op. cit.*, p. 737 și fig. 5.

⁴⁷ C. Matasă, *op. cit.*, în *BCMI*, 1938, XXXI, 97, p. 131—132 și fig. 81.

⁴⁸ D. Gh. Teodor. *Le haut féodalisme sur le territoire de la Moldavie à la lumière des données archéologiques*, în *Dacia*, N.S., IX, 1965, p. 325—335.

⁴⁹ Al. Vasilescu, *op. cit.*, p. 47, nota 26 și p. 53.

⁵⁰ C. Matasă, *op. cit.*, în *BCMI*, 1938, XXXI, 97, p. 131.

⁵¹ D.O. Olinescu, *op. cit.*, p. 79.

⁵² Al. Vasilescu, *op. cit.*, p. 50—51.

⁵³ C. Cihodaru, *Constituirea statului feudal moldovenesc și lupta pentru realizarea independenței lui*, în *Studii și cercetări științifice, Istorie*, XI, 1960, 1, p. 61 și urm.

⁵⁴ Al. Vasilescu, *op. cit.*, p. 43 și urm.

⁵⁵ I. Ferent, *Cumanii și episcopia lor*, Blaj (1931), p. 15.

Prezența neamurilor turanice pe teritoriul țării noastre a fost atestată arheologic prin mai multe descoperiri constând mai ales din morminte de călăreți ⁵⁶și din anumite forme ceramice (în primul rând căldări de

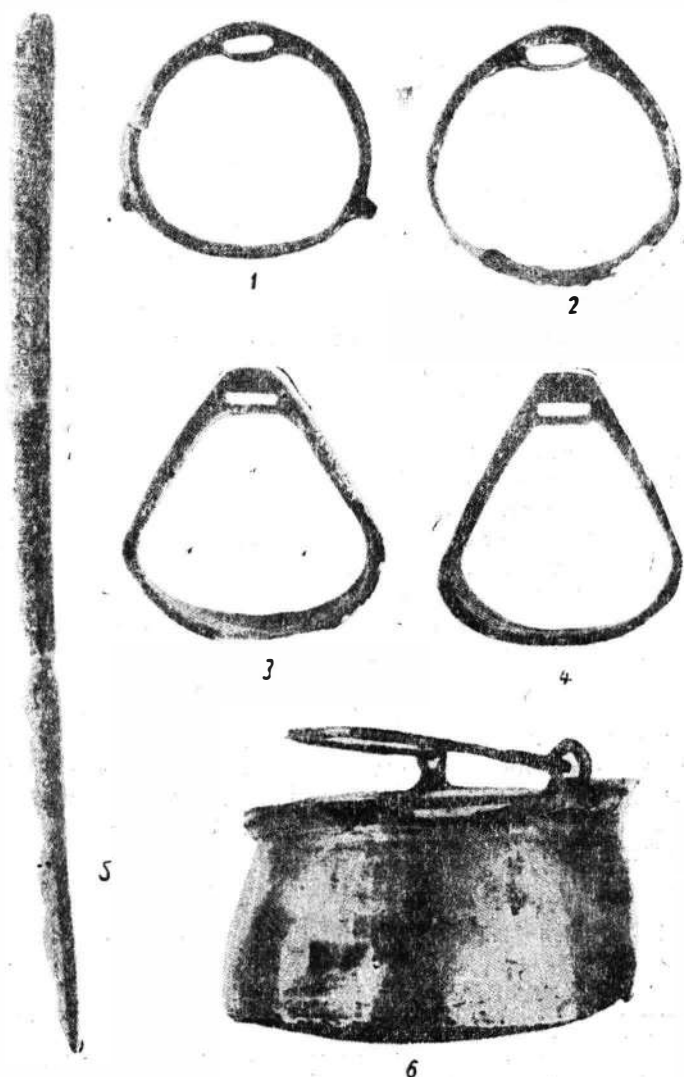


Fig. 3. — Piese de metal de la Coșna-Floreni (1—2) și Vatra Moldoviței-Hurghișca (3—6).

⁵⁶ D. V. Rosetti, *Siedlung der Kaiserzeit und der Völkerwanderungszeit bei Bukarest*, în *Germania*, XVIII, 1934, p. 209—210; D. Berciu, *Săpăturile arheologice de la Tangru*, în *Materiale*, V, 1959, p. 132; Gh. Diaconu și P. Diaconu, *Un mormint de călăreț nomad din secolele XI—XII descoperit la Movilița*, în *SCIV*, 18, 1967, 1, p. 135—140.

lut)⁵⁷. Astfel de c ld ri de lut s-au g sit  i  n Moldova  n s p turile de la Hlincea⁵⁸ (fig. 4/7—9), R duc neni⁵⁹  i Oltenest ⁶⁰, precum  i prin cercet rile




Fig. 4. — Cazane  i borcane de la Chirce ti (1—6)  i Hlincea (7—9).

⁵⁷ P. Diaconu, *Cu privire la problema c ld rilor de lut  n epoca feudal  timpurie (sec. X—XIII)*,  n SCIV, VII, 1956, 3—4, p. 421  i urm.; idem, *K вопросу o глиняных котлах на территории PHP*,  n Dacia, N.S., VIII, 1964, p. 249  i urm.; M. Chi vasi-Com sa, *Unele concluzii istorice pe baza ceramicii din secolele VI—XII*,  n SCIV, VIII, 1957, 1—4, p. 278; idem,  n *Dinogelia*, I, Bucure ti, 1967, p. 224—226; D. Gh. Teodor, *Cilava observa ii  n leg tur  cu c ld rile de lut descoperite la R duc neni*,  n SCIV, XIV, 1963, 1, p. 197  i urm.

⁵⁸ M. Petrescu-Dimbovi a  i colab., *op. cit.*,  n SCIV, IV, 1953, 1—2, p. 318—320.

⁵⁹ D. Gh. Teodor, *op. cit.*,  n *Materiale*, VIII, 1962, p. 723  i urm.

⁶⁰ Vezi nota 17.

de suprafață din ultimii ani la Chircești ⁶¹ (fig. 4/1—6), Vaslui, Crețești de Sus, Grumezoaia, Birlălești, Mălușteni, Bursuci, Murgeni ⁶² și alte câteva zeci de localități. Ele se grupează între Prut și Siret, în Podișul Central Moldovenesc, colinele Tutovei, stepa colinară Elan-Horincea și pe cursul inferior al Bahluiului, regiune în care se cunosc numeroase hidronime de origine tiurcă (Vaslui, Călmățui, Bahlui, Covurlui etc.) ⁶³.

Așezările în care s-au făcut săpături sînt situate în locuri deschise, în imediata apropiere a unor cursuri de apă. Locuințele sînt de tip bordei. Ceramica se caracterizează printr-o pastă conținînd scoici pisate cu bucățele de calcar și cioburi pisate. Gama de forme, puțin vastă, cuprinde căldări, borcane și castroane, decorate cu linii incizate în val și orizontale, brîuri în relief, creștături oblice, impresiuni cu roțița dințată și cerculețe imitînd niturile cu care se prindeau foile metalice de la căldările de aramă ⁶⁴. Pe cîteva din căldările de lut descoperite la Răducăneni se întîlnesc reprezentări zoomorfe incizate înfățișînd cai, fapt explicabil la niște populații nomade care se ocupau intens cu creșterea animalelor ⁶⁵. Astfel de reprezentări se mai întîlnesc în stepele nord-pontice ⁶⁶ precum și în Dobrogea la Murfatlar (fost Basarabi) ⁶⁷. Remarcăm faptul că ceramica de la Olte-nești (fig. 5 și 6), cu forme și decor asemănătoare celeia de la Hlincea și Răducăneni, nu conține scoici pisate în pastă, ci pleavă ⁶⁸. Aceste trăsături ale ei ar putea semnifica un proces de degenerare a ceramicii, apărut cînd contactele purtătorilor ei cu regiunile nord-pontice au slăbit în intensitate.

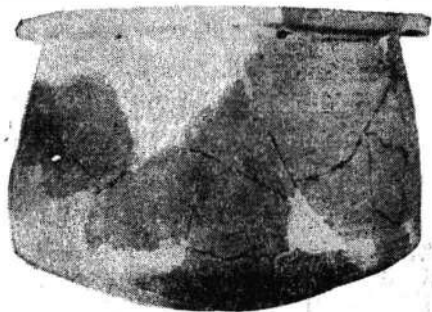


Fig. 5. — Cazan de lut de la Oltești.

⁶¹ Cercetări de suprafață efectuate în 1960 de A. C. Florescu și D. Gh. Teodor. Materialele se află în colecția Institutului de istorie și arheologie din Iași.

⁶² G. Coman, *Cercetări arheologice în sudul Moldovei cu privire la secolele V—XI*, în *SCIV*, 20, 1969, 2, p. 287 și urm.

⁶³ G. Weigand, *Ursprung der südkarpathischen Flussnamen in Rumänien*, în *XXVI.—XXIX. Jahresbericht des Instituts für rumänische Sprache zu Leipzig*, 1921, p. 96—98; Al. Philippide, *Originea românilor*, II, Iași, 1927, p. 360 și urm.; T. Hotnog, *Cîteva nume topice românești de origine cumană*, extras din *Anuarul Liceului Național*, Iași, 1932—1933.

⁶⁴ Vezi notele 58—62.

⁶⁵ D. Gh. Teodor, *op. cit.*, în *SCIV*, XIV, 1963, 1, p. 201 și fig. 3.

⁶⁶ M. I. Artamonov, *Саркел-Белая Вежа*, în *МИА*, 62, Moscova-Leningrad, 1958, p. 46, fig. 32.

⁶⁷ I. Barnea și V. Bilciurescu, *Șantierul arheologic Basarabi*, în *Materiale*, VI, 1959, p. 341 și urm.; fig. 4—6, 8 și 12.

⁶⁸ Materialele se află în colecțiile Institutului de istorie și arheologie din Iași.

Prezența în bordeiele de la Răducăneni a unei seceri de fier și a câtorva fusaiole ⁶⁹, iar la Oltenești a unor bucăți de lupe de fier ⁷⁰, indică ocupații caracteristice unei populații sedentare și nicidecum uneia nomade. Acest fapt nu surprinde întrucît izvoarele scrise lasă să se întrevadă unele tendințe de sedentarizare a cumanilor, manifestată și prin creștinarea unei părți a lor, ceea ce a dus la crearea în 1227, în partea de sud a Moldovei a Episcopiei cumanilor ⁷¹.




Fig. 6. — Ceramică de la Oltenești.

⁶⁹ D. Gh. Teodor, *op. cit.*, în *Materiale*, VIII, 1962, p. 726 și fig. 5/9—13.

⁷⁰ Vezi nota 68.

⁷¹ C.C. Giurescu, *Istoria românilor*, I, ed. a 2-a, București, 1935, p. 326—327; P.P. Panaitescu, *Introducere la istoria culturii românești*, București, 1969, p. 259.

Datarea propusă pentru materialele descoperite la Hlincea, Răducăneni și în celelalte așezări de acest tip în secolele XI — XII, ar putea fi lărgită pînă în primele patru decenii ale secolului al XIII-lea, de vreme ce se admite că așezările citate au aparținut populației cumane ⁷², cu atît mai mult cu cît în Transilvania ⁷³, nord-vestul Iugoslaviei ⁷⁴ și, mai ales în Ungaria ⁷⁵ cîldările de lut se întîlnesc frecvent nu numai în secolul al XII-lea, dar și în secolul al XIII-lea, persistînd și în secolul următor. Spațiul imens de răspîndire și durata mare de folosire a cîldărilor de lut fac auevoioase precizările stricte de ordin cronologic la complexele de locuire în care apar ele și, legată de aceasta, atribuirea lor etnică.

La aceste descoperiri trebuie adăugate și unele morminte izolate de cîlăreți nomazi de la Proboata ⁷⁶, Birlad ⁷⁷ și Grozești ⁷⁸, aparținînd după ritul și inventarul funerar unei populații turanice.

Perioadei dominației populațiilor de stepă tiurce în nordul Mării Negre îi aparține și vasul sferoconic, destinat păstrării mercurului sau altor substanțe prețioase, provenind de la Nănești (jud. Vrancea) ⁷⁹. După factura sa, el pare să fi fost produs în unul din centrele trancaucaziene ⁸⁰, de unde a fost adus pe calea schimbului sau de triburile în migrație în primele secole ale mileniului II ⁸¹.

Locul cumanilor în stepele nord-pontice a fost luat după marea invazie din 1241 de tătaro-mongoli. Dominația politică și exploatarea economică impusă de ei asupra regiunilor cucerite au avut repercusiuni negative asupra dezvoltării forțelor de producție locale și a organizării social-

⁷² D. Gh. Teodor, *op. cit.*, în SCIV, XIX, 1963, 1, p. 197 și urm.; idem, *Le haut féodalisme sur le territoire de la Moldavie à la lumière des données archéologiques*, în *Dacia*, N.S., IX, 1965, p. 334.

⁷³ K. Horedt, *Șantierul „Așezări slave în regiunile Mureș și Cluj”*, în SCIV, III, 1952, p. 320 și 327; fig. 4/10 și 8/5,6; Al. D. Alexandrescu, *Săpăturile de salvare de la Stîlton*, în SCIV, VI, 1955, 3—4, p. 491 și 493; fig. 8; I. Berciu, *Descoperiri din epoca feudală timpurie în raionul Alba Iulia*, în *Materiale*, IV, 1957, p. 352 și pl. II/19 și 20; D. Protase și I. Țigăra, *Șantierul arheologic Soporul de Cîmpie*, în *Materiale*, VI, 1959, fig. 7/1—7; C. Preda, *op. cit.*, fig. 25/6; M. Rusu, *Săpăturile arheologice de la Iernut*, în *Acta MN*, III, 1965, p. 103 și fig. 6/4 și 5; V. Pintea, *Cu privire la așezarea feudală de la Sopor-Iacobeni*, în *Acta MN*, IV, 1967, p. 527—528 și fig. 3; Șt. Pascu, M. Rusu, P. Iambor, N. Edroiu, P. Gyulai, V. Wolmann și Șt. Matei, *Cetatea Dăbica*, în *Acta MN*, V, 1968, p. 174.

⁷⁴ S. Nady, *Словенские посёлы из Чортановогаца*, în *Работы Восточнославянских Музеев*, 5, Novi Sad, 1956, p. 163 și pl. I—II.

⁷⁵ J. Höllrigl, *Árpádkori keramikánk*, în *AE*, XLVI, 1932—1933, p. 85 și urm.; E.B. Thomas, *Die römische Villa von Tócs-Fövenypuszta*, în *Acta Arch. Budapest*, VI, 1955, p. 124, fig. 4 și pl. I, IV, 3—6; B. Szőke, *Cserépbográcsaink kérdéseiről*, în *AE*, 82, 1955, 1, p. 86—90; A. Kralovský, *A Bakonyicsérnye-Ubald pusztai kőrporkori telekről*, în *Alba Regia. Székesfehérvár*, IV—V, 1963—1964, p. 238.

⁷⁶ Em. Zaharia și N. Zaharia, *op. cit.*, p. 603—605.

⁷⁷ Mormint depus sub movilă, distrus cu prilejul unor lucrări de interes obșteșc. Din inventarul său se mai păstrează 5 bumbi de bronz.

⁷⁸ Mormint descoperit întîmplător în 1968. Inventarul recuperat, compus dintr-o psalie, o scară de șea, un cățit și mai multe săgeți, toate din fier, se află la Muzeul de istorie a Moldovei din Iași.

⁷⁹ V. Spinei, *Unele probleme privind vasele sferoconice*, în SCIV, 21, 1970, 2, p. 253.

⁸⁰ R.M. Djanpoladian, *Сферокопические сосуды из Двина и Ани*, în SA, 1968, 1, p. 201 și urm.; N. V. Minkevici-Mustafaeva, *О ремесленном квартале Байлакара*, în SA, 1958, 4, p. 96 și urm.; idem, *Раскопки гончарных печей на городище Орен-Кала*, în MIA, 67, 1959, p. 174 și urm.; G.M. Ahmedov, *Пенолистая керамика Орен-Кала IX—XIII BB*, în MIA, 67, 1959, p. 221—225.

⁸¹ V. Spinei, *Unele probleme privind vasele sferoconice*, în SCIV, 21, 1970, 2, p. 253. 264.

politice. Astfel, unele izvoare amintesc de expediții tătare la care au luat parte, desigur siliți, și români ⁸², iar Plano Carpini vorbește despre un principe român (Aloha sau Olaha) în drum spre curtea hanului, probabil pentru a obține confirmarea stăpînirii sale ⁸³.

Studierea unor categorii de materiale descoperite la Hlincea și Prodana-Birlad, cu analogii apropiate în complexe precis datate în secolele XIII-XIV din estul țării noastre și în special cu cele din stînga Prutului, ne permite să definim unele aspecte ale culturii materiale proprii perioadei de dominație politică a tătaro-mongolilor.

Dezvoltarea meșteșugurilor în perioada la care ne referim este probată de descoperirea la Prodana a unui bordei în care se aflau nu mai puțin de 3 cuptoare de redus minereul, precum și zgură de aramă și fier (fig. 7), ceea ce indică prezența unui adevărat atelier meșteșugăresc ⁸⁴.

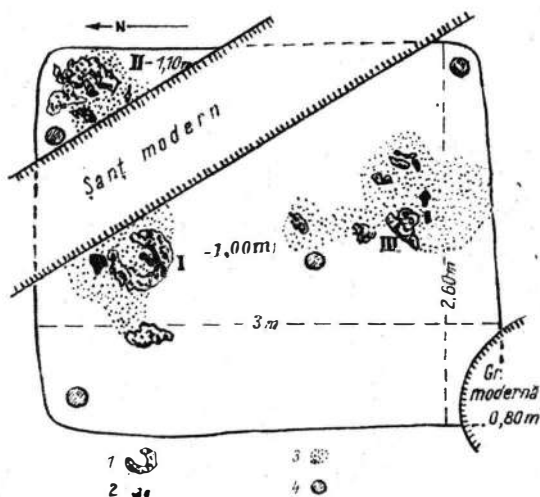


Fig. 7. — Planul bordeiului-atelier cu cuptoarele de redus minereu de la Prodana — Birlad (după *Istoria României*, vol. II). I, II, III — cuptoare; 1 — lipituri arse și pământ înroșit (resturi de la cuptoare); 2 — zgură de fier și aramă; 3 — cenușă și cărbune; 4 — gropi de par.

La Prodana, în cele două bordeie cercetate, și în mai mică măsură la Hlincea, s-au descoperit numeroase fragmente ceramice, lucrate la roata cu turație medie, dintr-o pastă cu nisip fin în compoziție, supuse unei arderi oxidante, în general unitare, pereții vaselor dobîndind o culoare roșietică. Formele cele mai des întîlnite sînt borcanele, oalele cu toartă și ulcioarele, avînd ca decor linii incizate orizontal și în val, impresiuni dispuse

⁸² Șt. Pascu, *Contribuțiuni documentare la istoria românilor în sec. XIII și XIV*, Sibiu, 1944 (extras din *Anuarul Institutului de istorie națională*, Cluj-Sibiu, X, 1944), p. 10—13.

⁸³ Gh. I. Brătianu, *Roman și Vlacha în tradiția istorică a descălecatului Moldovei*, în *ARMȘ*, seria III, tomul XXVII, mem. 2, p. 9 și urm.

⁸⁴ *Istoria României*, II, București, 1962, p. 60 și fig. 26, unde a fost încadrat greșit în secolele XI—XII. Cf. și Șt. Olteanu, *op. cit.*, p. 943.

oblic executate cu pieptenele, briuri în relief, linii paralele lustruite, de cele mai multe ori grupate împreună ⁸⁵ (fig. 8 și 9).

Ceramică de acest tip s-a descoperit în numeroase așezări din bazinul Nistrului, dintre care amintim : Orheiul Vechi, Costești, Lozova, Trebujeni, Belgorod, Hansca, Brănești, Vorniceni. Se pot cita și altele în Crimeea, nordul Mării de Azov, nordul Caucazului, pe Volga inferioară etc., adică




Fig. 8. — Ceramică roșie-gălbuie de la Hlincea.

⁸⁵ Mulțumim și cu acest prilej prof. M. Petrescu-Dimbovița și D. Gh. Teodor pentru permisiunea de a consulta materialele de la Hlincea și Prodana-Birlad, aflate în colecțiile Institutului de istorie și arheologie din Iași.




Fig. 9. — Ceramica roșie-gălbuie de la Prodana-Bîrlad.

în regiuni care s-au aflat multă vreme sub dominația Hoardei de Aur ⁸⁶. Originea acestei specii ceramice de culoare roșie-gălbuie trebuie căutată, după unii cercetători, în ceramica alano-bulgară, din spațiul cuprins între Volga, Don și Munții Caucaz ⁸⁷.

În domeniul producției ceramice, ca și în general în activitățile meșteșugărești, aportul tătaro-mongolilor a fost apreciat ca fiind fără importanță, aceștia folosindu-se de meșteșugarii populațiilor supuse, pe care-i obligau să muncească pentru ei ⁸⁸. Cultura de factură urbană din centrele Hoardei de Aur din regiunea Nistrului nu conține elemente specifice tătărăști ci numai împrumuturi din țările cucerite ⁸⁹. Prin aceasta se și explică calitatea bună a produselor ceramice din centrele de sub dominația statului tătar, printre care se numără și Hlineca și Prodana.

Legate de dominația Hoardei de Aur în Moldova sînt și descoperirile monetare. Astfel, monede izolate emise de hanii tătari s-au găsit la Părtăștii de Jos (jud. Suceava), Hlineca, Bosia (jud. Iași) și Oancea (jud. Galați), primele două fiind de argint iar celelalte din bronz ⁹⁰, iar la Oțeleni (jud. Vaslui) un mare tezaur de 300 — 400 monede, dintre care s-au recuperat doar 92 piese, printre ele fiind 79 dirhemi tătărăști de argint și 11 imitații după ele ⁹¹. Moneda de la Părtăștii de Jos provine dintr-un mormînt depus sub o movilă, fiind aflată între maxilarele înhumatului ⁹². Numeroase descoperiri monetare tătărăști se cunosc și în regiunile din stînga Prutului ⁹³.

Descoperirile monetare tătărăști indică faptul că ele au îndeplinit funcția de mijloc curent de schimb, într-o perioadă cînd în Moldova circulația altor tipuri de monede era foarte redusă ⁹⁴. Din acest punct de vedere Hoarda de Aur a avut un rol pozitiv în regiunile de la răsărit de Carpați.

⁸⁶ I. I. Leapuşkin, *Археологические памятники зоны затопления Цимлянского водохранилища*, în МИА, 62, Moscova-Leningrad, 1958, p. 243; L.L. Polevoi, I. A. Rafalovici, *О городской керамике Днестровско-Прутского междуречья*, în *Izvestia — Chişinău*, 4, (70), 1960; L.L. Polevoi, *Об одной из групп керамики на поселениях XIV в. в Пруто-Днестровском междуречье*, în *Материалы и исследования по археологии и этнографии Молдавской ССР*, Chişinău, 1964, p. 182—196; I.A. Rafalovici, L.L. Polevoi, *Раскопки гончарных горнов на поселениях Лозово I*, în *Материалы*, p. 241—247.

⁸⁷ A. P. Smirnov, G.A. Fedorov-Davidov, *Задачи археологического изучения Золотой Орды*, în СА, 1959, 4, p. 131.

⁸⁸ B.D. Grekov, A.I. Iacubovschi, *Hoarda de Aur și decăderea ei*, Bucureşti, 1953, p. 137—138.

⁸⁹ G. D. Smirnov, *Средневековые города Пруто-Днестровского междуречья*, în *Тезисы докладов всесоюзной сессии, посвященной итогам археологических и этнографических исследований 1966 года*, Chişinău, 1967, p. 36.

⁹⁰ O. Iliescu, *Monede tătărăști din secolele XIII—XV, găsite pe teritoriul Republicii Populare Române. Notă preliminară*, în SCN, III, 1960, p. 263 și urm.

⁹¹ Idem, *Monede din tezaurul descoperit la Oțeleni (r. Huși, reg. Iași)*, în АРМ МОЛД. 51—III, 1964, p. 363 și urm.

⁹² Idem, *Însemnări privitoare la descoperiri monetare*, în SCN, I, 1957, p. 463.

⁹³ L. L. Polevoi, *К топографии кладов и находок монет, обращавшихся на территории Молдавии в конце XIII—XV вв.*, în *Izvestia-Chişinău*, 4 (31), 1956, p. 91 și urm.

⁹⁴ La descoperirile amintite mai adăugăm o bară de argint cu inscripții cu caractere chinezești care ținea loc de monedă; aceasta, ca și o seară de șea din bronz în stil chinezesc, provin de pe valea Trotușului, corespunzînd se pare perioadei de dominație politică a tătarilor. Cf. P.P. Panaitescu, *op. cit.*, p. 266. Nu am putut verifica veridicitatea datelor consemnate de P.P. Panaitescu, fapt pentru care păstrăm rezerve asupra încadrării culturale și cronologice ale descoperirilor menționate.

De asemenea, teaurizarea prețioaselor obiecte de podoabă și monede de la Oțeleni, Voinesti și Cotnari se datorează desigur evenimentelor tulburi cauzate de tătaro-mongoli la est de Carpați ⁹⁵.

În decursul secolului al XII-lea, Bizanțul continuă să joace un important rol economic, politic și cultural la Dunărea de Jos. Pentru asigurarea supremației în acest spațiu Manuel I Comnenul a întreprins mai multe campanii militare contra cumanilor și ungurilor, în cea din 1166, trecînd chiar în stînga marelui fluviu ⁹⁶. Crearea țaratului româno-bulgar în Balcani și loviturile grele date de Cruciada a IV-a au șubrezit pozițiile bizantine la Dunărea de Jos. Bizanțul n-a renunțat însă la gurile Dunării și atunci cînd conjunctura politică a permis-o a încercat să-și refacă vechia influență ⁹⁷.

Influența bizantină asupra regiunii dintre Prut și Carpați, spre deosebire de Dobrogea și Muntenia, își găsește reflectarea în mai mică măsură în descoperirile arheologice făcute pînă în prezent. Se pot cita totuși în acest sens unele descoperiri monetare ⁹⁸, encolpionul cu inscripția greacă găsit la Bitca Doamnei ⁹⁹, ca și obiectele de podoabă cărora li s-a atribuit o origine bizantină sau sud-dunăreană ¹⁰⁰.

Tendențele mai vechi ale cneșilor ruși de a controla gurile Dunării se accentuează în secolul al XII-lea, cînd se cunosc mai multe încercări ale statului halician de a-și întinde dominația asupra Moldovei ¹⁰¹. Dependența bisericească a Moldovei de Halici ca și prezența temporară a unor principii ruși la est de Carpați au fost considerate în mod eronat de unii istorici ca o dovadă a stăpînirii Haliciului asupra acestor regiuni ¹⁰². Încă Dimitrie Onciul a demonstrat netemeinicia acestor afirmații invocînd printre altele argumentul că și românii din Maramureș depindeau de episcopatul de Halici, fără să fi fost în stăpînirea cnezatului de acolo ¹⁰³.

În legătură cu acțiunile unor principii ruși în sudul Moldovei, de felul aceleia întreprinse de Ivanko Rostislavici și a altora similare, poate fi pusă descoperirea mormîntului de călăreț, îngropat împreună cu calul său, de pe Dealul lui Fulger de la Moscu (jud. Galați). Mormîntul cuprindea ca inventar un coif de fier, zăbale, o sabie și o bară de bronz, din acestea

⁹⁵ D. Gh. Teodor, *op. cit.*, în *ARH. MOLD.*, II—III, 1964, p. 356.

⁹⁶ P.P. Panaitescu, *op. cit.*, p. 256—258.

⁹⁷ V. Laurent, *La domination byzantine aux bouches du Danube sous Michel VIII Paléologue*, în *RÉSEER*, XXII, 1945, p. 184 și urm.

⁹⁸ O. Ilescu, *op. cit.*, în *ARH. MOLD.*, II—III, 1964, p. 363—364 și 391—394; idem, *L'hyperpère byzantin au Bas-Danube au XI^e au XV^e siècle*, în *RÉSEER*, VII, 1969, 1, p. 111.

⁹⁹ C. Scorpan, *op. cit.*, p. 451 și fig. 9.

¹⁰⁰ Vezi notele 5—7.

¹⁰¹ A.D. Xenopol, *Istoria românilor din Dacia Traiană*, I, Iași, 1888, p. 556 și urm.; C. Cihodaru, *Considerații în legătură cu populația Moldovei din perioada premergătoare invaziei tătarilor (1241)*, în *SCȘ Iași*, XIV, 1963, 2, p. 215 și urm.; C.C. Giurescu, *Tîrguri sau orașe și cetăți moldovene din secolul al X-lea pînă la mijlocul secolului, al XVI-lea*, București, 1967, p. 25 și urm.

¹⁰² A.D. Xenopol, *op. cit.*, p. 556 și urm.; J. Bromberg, *Toponymical and historical miscellanies on medieval Dobruđa ...*, în *Byzantion*, XII, 1937, p. 474; E. Frances, *Slavii pe pămîntul patriei noastre în veacul al XII-lea*, în *Studii*, 8, 1955, 3, p. 65 și urm.; idem, *Les relations russo-byzantines au XII^e siècle et la domination de Galice au Bas-Danube*, în *Byzantinoslavica*, XX, 1959, 1, p. 50 și urm.; *Ist. Rom.*, II, București, 1962, p. 95 și urm.

¹⁰³ D. Onciul, *op. cit.*, p. 683—689.

reuşindu-se să fie recuperate doar coiful şi o zăbală¹⁰⁴. După caracteristicile coifului, placat la exterior cu o foaie de argint, asemănător ca factură faimosului coif zis a lui Iaroslav Vsevolodovici¹⁰⁵ şi cu altele similare din răsăritul Europei¹⁰⁶, mormîntul de la Moscu ar putea aparţine unui războinic rus.

Dependenţa bisericească a Moldovei faţă de Episcopia haliciană explică numărul destul de mare al encolpioanelor de tip rusec, unele cu inscripţii slavoneşti, descoperite pe teritoriul Moldovei la Piatra Neamţ¹⁰⁷, Cindeşti-Buhuşi, Trifeşti, Ibăneşti, Brăeşti-Dorohoi, Vorniceni¹⁰⁸, Bîtea Doamnei¹⁰⁹, atît în morminte cît şi în aşezări.

Influenţei culturale a statelor slave răsăritene se datorează şi cele mai multe din obiectele de podoabă aflate în tezaurele de la Oţeleni, Voi-neşti şi Cotnari, ascunse în vremea tulburărilor provocate de tătari. Este bine cunoscut faptul că în ţările ruseşti arta giuvaergeriei atinsese culmi artistice remarcabile, datorate în mare măsură influenţei Bizanţului şi Orientului¹¹⁰.

În perioada cînd apăreau germenii viitorului stat moldovenesc, o mare importanţă pentru evoluţia evenimentelor legate de acest proces au avut încercările statului maghiar de a-şi asigura controlul asupra regi-unilor de la est de Carpaţii Orientali, pentru a preveni pustietoarele atacuri ale populaţiilor de stepă spre Transilvania şi Ungaria¹¹¹. După marea invazie din 1241, acţiunile pentru transformarea Moldovei într-o marcă de apărare antitătără se amplifică, fiind cunoscute mai multe expediţii, în care un rol important l-au avut contingentele româneşti din Mara-mureş¹¹².

Monumentul arheologic cel mai semnificativ legat de evenimentele la care ne-am referit este aşezarea întărită de la Bîtea Doamnei. Situată pe o înălţime proeminentă, pe malul drept al Bistriţei, ea avea menirea de a supraveghea trecerea spre vest, în Transilvania. Pe panta ei accesibilă s-a constatat existenţa unei palisade de lemn. Stratului feudal timpuriu îi corespund un mare număr de arme (săbii, topoare de luptă, lănci, hale-barde, săgeţi, capete de buzdugan), obiecte de harnaşament (scări de sa,

¹⁰⁴ M. Petrescu-Dîmboviţa, *op. cit.*, în *Orizonturi*, Galaţi, III, 1940, 5—9, p. 10—11.

¹⁰⁵ I. Tolstoi şi N. Kondakov, *Русскія древности въ памятникахъ искусства*, VI, S. — Petersburg, 1899, p. 86 şi fig. 110; V.L. Ianin, *О первоначальной принадлежности так называемого шлема Ярослава Всеволодовича*, în SA, 1958, 3, p. 54 şi urm.

¹⁰⁶ B.A. Ribakov, *Древности Чернигова*, în MIA, 11, 1949, p. 30; A.N. Kirpicini-kov, *Русские шлемы X—XIII вв.* în SA, 1958, 4, p. 47 şi urm.; J. Kalmár, *Népvándorláskori sisakok*, în A *Janus Pannonius Múzeum Évkönyve*, Pécs, 1964, p. 87 şi fig. 20.

¹⁰⁷ C. Matasă, *op. cit.*, în BCMI, 1938, XXXI, 97, p. 131—132 şi fig. 81.

¹⁰⁸ D.Gh. Teodor, *Le haut féodalisme sur le territoire de la Moldavie à la lumière des données archéologiques*, în *Dacia*, N.S., IX, 1965, p. 329, nota 30 şi p. 332.

¹⁰⁹ De la Bîtea Doamnei provin, pe lângă encolpionul cu inscripţie în limba greacă, alte două encolpioane cu inscripţii slavone, inedite, aflate în colecţia Muzeului arheologic din Piatra Neamţ. Informaţii primite de la S. Sanie şi V. Mihăilescu-Bîrliba.

¹¹⁰ B. A. Ribakov, în *Geschichte der Kultur der alten Rus*, II, Berlin, 1962, p. 367 şi urm.; W. Hensel, *Die Slaven im frühen Mittelalter. Ihre materielle Kultur*, Berlin, 1965, p. 411 şi urm.

¹¹¹ I. Gherghel, *Zur Geschichte Siebenbürgens*, Viena, 1891; N. Iorga, *Istoria românilor*, III, Bucureşti, 1937, p. 99 şi urm.; P.P. Panaitescu, *op. cit.*, p. 258 şi urm.

¹¹² C. Cîhodaru, *Constituirea statului feudal moldovenesc şi lupta pentru realizarea independenţei lui*, în SCŞIasi, XI, 1960, 1, p. 61 şi urm.; C.C. Giurescu, *Tirguri tsaurorase şi cetăţi moldovene din secolul al X-lea pînă la mijlocul secolului al XVI-lea*, Bucureşti, 1967, p. 61 şi urm.

pinteni, zăbale), unelte (coase, seceri, clești, pile, un brăzdar, sfredele etc.), precum și alte piese metalice (fig. 10), la care se adaugă ceramica de culoare roșiatică, modelată din pastă nisipoasă. O extremitate a promon-




Fig 10. — Piese de metal de la Bitca Doamnei.

torului a servit ca cimitir, conținând morminte lipsite de inventar. Datarea complexului este asigurată de o monedă de la Bela al III-lea (1172 — 1196) și de celelalte materiale ¹¹³.

¹¹³ Vezi nota 9.

Faptul că pe lângă arme și piese de harnașament se întâlnesc numeroase unelte agricole, indică că apărătorii fortificației de pe Bitca Doamnei nu erau preocupați numai de probleme militare, în sarcina lor căzînd și procurarea resurselor de hrană. Nu există indicii că ei s-ar fi servit pentru aceasta de munca producătorilor de bunuri din împrejurimi. Ceramica descoperită pe Bitca Doamnei prezintă trăsături diferite de acelea din așezările din aceeași perioadă aparținînd populației românești, ale cărei caracteristici le-am amintit mai sus. Această din urmă categorie ceramică s-a descoperit în imediata apropiere de Bitca Doamnei, la Piatra Neamț-Pietricica și Brășăuți, care se pot data în secolele XIII-XIV ¹¹⁴.

Toate aceste considerente, precum și faptul că majoritatea obiectelor descoperite poartă amprenta lumii occidentale, face improbabilă ipoteza tentantă a existenței pe Bitca Doamnei a reședinței unui cneaz român ¹¹⁵ și pledează, din contra, pentru un punct similar destinat apărării trecerii spre Transilvania ¹¹⁶. Nu este exclus însă ca în rîndul celor ce locuiau în incinta întărită de la Bitca Doamnei să se fi numărat și români, așa cum indică encolpioanele găsite acolo ¹¹⁷ de tipul care nu este caracteristic unei populații catolice.

Influența statului maghiar la răsărit de Carpați s-a manifestat și prin circulația monedelor ungurești (Carol Robert și Ludovic I) ¹¹⁸, descoperindu-se nu numai la Bitca Doamnei, ci și la Sucevița, pe muntele Furcoiu. Credem să se poate admite că în secolul al XIII-lea și în prima jumătate a secolului următor pe lângă dirhemii tătărești, în Moldova, mai ales în părțile ei de nord-vest și vest, un anumit rol în schimbul curent l-a avut și moneda ungurească.

Săpăturile arheologice efectuate în Moldova au contribuit în mod substanțial la îmbogățirea cunoștințelor noastre asupra perioadei care a precedat constituirea statului independent. Ele au dovedit o intensitate de locuire destul de mare și progrese evidente în domeniul mijloacelor de producție, în decursul secolelor de care ne-am ocupat fiind perceptibilă o dezvoltare social-economică evolutivă a societății locale. Transformările social-economice au avut ca rezultat și diferențierea unor pături avute, apariția feudalilor cărora le-au aparținut tezaure bogate, ca cele menționate mai sus.

Așezările cu unele aspecte de caracter orășenesc, ca și fortificațiile constituie o dovadă convingătoare despre stadiul destul de avansat pe calea feudalizării societății locale. Nu se poate tăgădui în acest sens influența factorilor externi pe care i-am amintit. Invaziile repetate ale populațiilor nomade din stepele răsăritene au frînat dezvoltarea ascendentă a populației autohtone din Moldova. În mare parte datorită acestor circumstanțe, precizarea că momentul apariției relațiilor de tip feudal la est de Carpați s-ar fixa chiar de la începutul mileniului II nu-și găsește temeuri concrete în izvoarele documentare și arheologice; acest fenomen se pare că a avut loc de abia în perioada care a constituit obiectul articolului nostru.

¹¹⁴ Vezi notele 29 și 38.

¹¹⁵ C. Scorpan, *op. cit.*, p. 453-454.

¹¹⁶ Această părere a fost enunțată pentru prima oară de A. Nițu. Cf. și C. Matasă, I. Zamoșteanu și M. Zamoșteanu, *op. cit.*, p. 347-348.

¹¹⁷ Vezi nota 109.

¹¹⁸ Al. Vasilescu, *op. cit.*, p. 48.

Problemele de deosebită importanță pe care le ridică studierea epocii de cristalizare a relațiilor feudale de pe teritoriile răsăritene ale patriei noastre își vor găsi desigur pe deplin rezolvarea odată cu amplificarea eforturilor pentru investigațiile arheologice. Datele oferite până în prezent de cercetarea arheologică, astăzi încă insuficiente și lacunare, dovedesc marea lor utilitate în reconstituirea tabloului complex al societății românești din preajma întemeierii principatelor.

CERTAINES CONSIDÉRATIONS SUR LES DÉCOUVERTES ARCHÉOLOGIQUES DATANT DU XII^e JUSQU'À LA PREMIÈRE MOITIÉ DU XIV^e SIÈCLE EN MOLDAVIE

RÉSUMÉ

La période comprise entre le début du XII^e siècle et le milieu du XIV^e présente une importance toute particulière pour l'histoire et la Moldavie, par le fait que c'est dans cette période que se sont cristallisées les conditions historiques qui ont permis la fondation de l'Etat moldave indépendant. La reconstitution la plus véridique possible du cadre socio-économique et politique de la création de l'Etat moldave est entravée par le caractère restreint et parfois équivoque des informations des sources écrites ainsi que par le nombre assez réduit des recherches archéologiques.

Les premières fouilles méthodiques d'un objectif archéologique appartenant aux premiers siècles du I^{er} millénaire ont été effectuées à Hlincea entre 1952—1954, étant suivies de celles de Bîtea Doamnei, Răducăneni, Trifești, Doina-Girov, Prodana, Lunca, Oltenești, etc., la plupart de modeste envergure. On peut leur ajouter quelques découvertes fortuites et isolées dont les plus anciennes remontent au siècle dernier.

L'analyse des matériaux provenant des fouilles archéologiques permet de définir certains aspects de la culture matérielle propre à la population autochtone, ainsi qu'à celles des peuples migrants avec lesquels les autochtones ont pris contact.

La population autochtone est attestée clairement par de nombreuses stations et nécropoles. Les habitations découvertes à Hlincea et à Lunca, étaient des cabanes. On a constaté également une préoccupation intense quant au traitement des métaux. La céramique de ces établissements est similaire à celle des stations de la R.S.S. de Moldavie et du Maramureș.

Les nécropoles se caractérisent par l'inhumation, qui présente une certaine uniformité en raison du rite chrétien, avec les squelettes en décubitus dorsal, orientés O-E. Il y a quelques tombes doubles.

Les dépôts d'armes et d'outils découverts dans le N-O de la Moldavie (Vatra Moldoviței-Hurghișca, Coșna-Floreni, Ostra) doivent être mis en rapport avec les actions militaires contre les Tartares et attestent aussi les intenses rapports ethnico-culturels entre la Moldavie et la Transylvanie.

La présence des peuplades touraniennes sur le territoire de la Moldavie a été documentée archéologiquement par les fouilles de Hlincea, Răducăneni et Oltenești et par de nombreuses recherches de surface (Chircești,

Grumezoaia, Vaslui, etc.) desquels proviennent les chaudrons en glaise, ainsi que par les quelques tombes isolées de cavaliers nomades à Probota, Birlad et Grozești.

Après 1241 une grande partie du territoire de la Moldavie tombe sous la domination des Tartaro-Mongols. C'est à cette période que se rattachent les stations de Hlincea et de Prodana, avec leur céramique en pâte fine, rouge jaunâtre, décorée de lignes incisées horizontales et ondulées, d'impressions au peigne, de bandes en relief, etc. À Prodana, dans une cabane-atelier, il y avait trois fours pour réduction du minerai. Mentionnons également quelques monnaies tartares d'argent et de bronze découvertes dans plusieurs localités de Moldavie.

La thésaurisation des précieux objets de Oțeleni, de Voinești et de Cotnari est due probablement aux événements troubles provoqués par la Horde d'Or.

L'influence byzantine entre le Pruth et les Carpates se reflète, contrairement à la Dobroudja et à la Munténie, en une moindre mesure dans les découvertes archéologiques. Toutefois on pourrait lui rattacher certaines découvertes monétaires, l'encolpion à inscription grecque de Bîtea Doamnei, etc.

D'autre encolpions, à inscriptions slaves, découverts à Piatra Neamț, Cîndești, Trifești, Ibănești, Brăești, Vorniceni et Bîtea Doamnei, dans des tombes et dans des stations, une grande partie des objets de parure des trésors d'Oțeleni, de Voinești et de Cotnari contenant des bracelets, des boucles d'oreilles, des appliques, etc., ainsi que la tombe du cavalier de Moscu, dont seuls le casque et le mors sont conservés, peuvent être mis en rapport avec les tentatives des knèzes de Halitch d'imposer leur domination dans les régions à l'est des Carpates et de contrôler les bouches du Danube.

La station fortifiée de Bîtea Doamnei, destinée à surveiller le passage vers la Transylvanie par la vallée de la Bistrița, correspondait aux intérêts de l'Etat magyar de prévenir les incursions des populations des steppes vers l'ouest et d'assurer le contrôle sur une bande de terrain située à l'est des Carpates. Le caractère de cette station se déduit d'après le grand nombre d'armes, de pièces de harnachement et d'outils découverts, ainsi que du fait que le cimetière se trouve à l'intérieur de l'enceinte fortifiée par une pallissade de bois. Parmi les habitants de Bîtea Doamnei il y avait probablement aussi des Roumains à en juger d'après les encolpions trouvés sur ces lieux et dont les types sont caractéristiques d'une population chrétienne de rite orthodoxe. En Moldavie, surtout dans la région N-O et O, il nous faut admettre aussi dans les échanges commerciaux courants, à part les dirhems tartares, l'utilisation de la monnaie hongroise.

Les fouilles archéologiques effectuées en Moldavie ont prouvé une intensité d'habitat assez forte aux XII^e — XIV^e siècles avec un développement socio-économique évolutif de la société locale, ayant abouti à la différenciation de couches sociales aisées. Les invasions réitérées des populations nomades des steppes orientales ont eu un rôle négatif sur certains processus historiques de la Moldavie, en retardant la cristallisation des relations féodales.

LÉGENDE DES FIGURES

Fig. 1. — Relevé des principales découvertes de la période des XII^e—XIV^e siècle de Moldavie. 1 — Coșna-Floreni; 2 — Ostra; 3 — Vatra Moldoviței-Hurghișca; 4 — Sucevița; 5 — Rădăuți; 6 — Pârtești de Jos; 7 — Suceava; 8 — Baia; 9 — Lunca; 10 — Ibănești; 11 — Vorniceni; 12 — Brăești; 13 — Hudum-Botoșani; 14 — Cotnari; 15 — Clrjoaia; 16 — Negoești; 17 — Doina-Girov; 18 — Piatra Neamț; 19 — Bîtca Doamnei; 20 — Brășăuți; 21 — Cindești; 22 — Trifești; 23 — Probota; 24 — Bosia; 25 — Hlincea; 26 — Voinești; 27 — Grozești; 28 — Răducăneni; 29 — Chircești; 30 — Vaslui; 31 — Oltenesti; 32 — Cretești de Sus; 33 — Oțeleni; 34 — Grumezoaia; 35 — Birlad; 36 — Prodana; 37 — Murgeni; 38 — Moscu; 39 — Oancea; 40 — Nănești.

Fig. 2. — Céramique de Clrjoaia (1) et de Lunca (2—6).

Fig. 3. — Pièces de métal de Coșna-Floreni (1—2) et de Vatra Moldoviței-Hurghișca. (3—6).

Fig. 4. — Chaudron et pots de Chircești (1—6) et de Hlincea (7—9).

Fig. 5. — Chaudron en terre glaise de Oltenesti.

Fig. 6. — Céramique de Oltenesti.

Fig. 7. — Relevé de la cabane-atelier avec fours pour réduction des minerais de Prodana-Birlad (après *Istoria României*, II). I, II, III — fours; 1 — fragments de bant calcinés et terre roussie (vestiges des fours); 2 — laitier de fer et de cuivre; 3 — cendre et charbon; 4 — trous de pieu.

Fig. 8. — Céramique rouge-jaunâtre de Hlincea.

Fig. 9. — Céramique rouge-jaunâtre de Prodana-Birlad.

Fig. 10. — Pièces de métal de Bîtca Doamnei.

FIBULE DIN PRIMA ȘI A DOUA EPOCĂ A FIERULUI GĂSITE ÎN SUD-VESTUL DOBROGEI

DE

VASILE CULICĂ

Cele trei fibule fragmentare ce vor fi succint prezentate în nota de față sînt rezultatul unor cercetări de suprafață făcute în ultimii cinci ani pe malul dobrogean al Dunării în locuri cunoscute pentru vestigii romane.

Fibula a cărei descriere urmează sub nr. 1 a fost găsită la aproximativ 3 km în aval de frontiera de stat cu R.P. Bulgaria, pe teritoriul în care se află ruinele așezării romane *canabae Aeliae*, dezvoltată în jurul castrului Legiunii a XI-a Claudia¹, staționată la Durostorum².

Celelalte două exemplare au fost culese la 2 km în aval de satul Izvoarele (com. Lîpnița, jud. Constanța), din prundișul amestecat cu resturi arheologice, căzute o dată cu măcinarea malului în ruptura cărui se mai văd urmele unui *castellum* romano-bizantin³.

1. Fibulă fragmentară. Se păstrează corpul, prevăzut cu trei nodozi-tăți, din care una mai mare pe mijlocul corpului, și celelalte două, egale între ele, așezate simetric de o parte și de alta. Se conservă de ascmeni și capul, terminat printr-un resort format dintr-un număr de două spire, din care se continua acul, rupt încă din vechime. Portagrafa, desprinsă de la nivelul piciorului, nu s-a păstrat. Lungimea fibulei: 3,5 cm (fig. 1/1).

2. Fibulă fragmentară. Se păstrează doar partea corpului dinspre picior prevăzută cu un număr de șapte „coaste”, care-i dau o înfățișare

¹ Radu Vulpe, *Canabenses și Trocsmenses*, în *SCIV*, IV, 1953, 3—4, p. 570, 572; idem, *Din istoria Dobrogei*, II, p. 138, nota 84 și p. 166, nota 222; E. Gren, *Ostbalkan*, p. 104; cf. Radu Vulpe, *Din istoria Dobrogei*, II, p. 138, 166 și în *Acta antiqua Philippopolitana, Studia hist. et philol.*, 1963, p. 147—148.

² Ion N. Dianu, *Istoria Legiunii XI Claudia și originea orașului Durostor (Silistra)*, București, 1888, p. 86; G. Popa Iisceanu, *Încercare de monografie asupra cetății Drăstorului-Silistra*, 1913, p. 28—29; Radu Vulpe, *Histoire ancienne de la Dobroudja*, în *La Dobroudja*, p. 159; idem, *Din istoria Dobrogei*, p. 61, 96.

³ P. Polonic, *Cetățile antice de pe malul drept al Dunării (Dobrogea) pînă la gurile ei*, în *Natura*, 1935, 7, p. 19; Vasile Culică, în *Dacia*, N.S., IX, 1965, p. 419, nota 1; P. Polonic, *Valurile (troienele), drumurile și cetățile romane din toate țărilor locuite de români*, în arhiva personală, la EARSR.

de şirag de mărgel, sau mai degrabă de vierme⁴. Toate celelalte părţi lipsesc. Lungimea fragmentului : 3,5 cm (fig. 1/2).

3. Fibulă fragmentară. Păstrează corpul întreg, prevăzut cu patru nodozităţi aproape sferice egale între ele, situate pe toată lungimea corpului, precum şi capul cu resortul format dintr-o singură spiră, din care ia naştere.

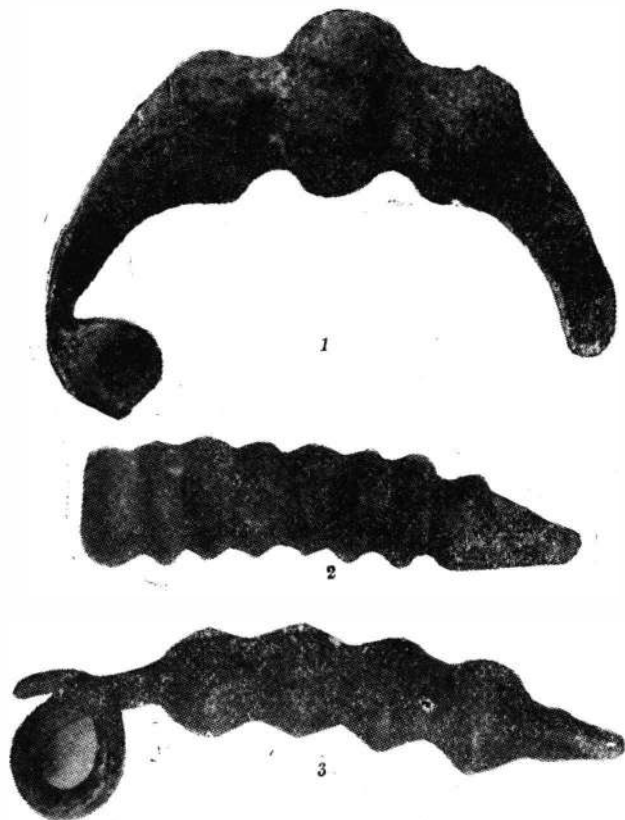


Fig. 1. — Fibule datate în prima şi a doua epocă a fierului, găsite lângă Durostorum (1) şi la Izvoarele (2—3) în Dobrogea.

acul, acum lipsă, ca şi portagrafa, ruptă de la picior. Lungimea fibulei : 3,5 cm (fig. 1/3).

Toate cele trei piese sînt lucrate din bronz. Fibula nr. 2 ascunde în interiorul corpului, în lungime, o inimă de fier. Ea aparţine tipului de fibule cu noduri pe arc, de o remarcabilă varietate ca formă şi mărime, larg răspîndite atît în Hallstatt cît şi în Latène, pe o arie apreciabilă care cuprinde şi o parte din ţara noastră.

⁴ D. Berciu şi Eugen Comşa. *Săpăturile arheologice de la Balta Verde şi Gogoşu (1949 şi 1950)*, în *Materiale*, II, p. 397.

Fibula descrisă sub nr. 1 aparține tipului sudic și are bune analogii cu un exemplar din Caucaz⁵, cu un altul din insula Chios⁶, ori cu piesa de la Alba Iulia Partoș⁷. Este însă identică cu un număr de exemplare găsite în Bulgaria, printre care cel de la Likavița⁸, sau cel de la Moghila Cetvirta⁹.

Un exemplar identic a fost găsit pe teritoriul țării la Bradu¹⁰.

Fibula descrisă sub nr. 2 aparține unui tip aflat în numeroase exemplare în săpăturile de la Balta Verde¹¹, într-un singur exemplar la Gogoșu¹² și în șase exemplare la Basarabi¹³, cunoscut ca fiind de factură ilirică (tipul Vace = Watsch)¹⁴.

Exemplarul de sub nr. 3, după cât cunoaștem, apare pentru prima dată în depunerile arheologice din țară. Tipologic se leagă de exemplarul de la nr. 1, din care au derivat celelalte fibule cu noduri pe arc și care, raportându-se la cronologia relativă, este anterior celorlalte două.

Exemplele de felul celui de sub nr. 1 au fost datate în Hallstatt-ul mijlociu¹⁵, iar cele de tipul de sub nr. 2 în Hallstatt-ul final¹⁶. Al treilea exemplar poate fi atribuit perioadei de început a celei de-a doua epoci a fierului.

Prezența lor printre ruinele unei așezări romane și ale unui *castellum* romano-bizantin este deci fortuită. Răspindirea lor la Dunărea de jos poate fi pusă pe seama populațiilor trace și în special pe impulsurile culturale sudice. S-a considerat că Durostorum s-a dezvoltat pe temeliile unei vechi așezări trace¹⁷, al cărei nume l-a păstrat pînă în epoca feudală.

Existența piesei de factură ilirică însă trebuie privită numai ca o consecință a relațiilor comerciale și a împrumuturilor culturale, nicidecum drept o dovadă a deplasărilor etnice și a prezenței ilirilor în Dobrogea, necunoscută din documente și neatestată de mărturiile arheologice.

În cronologia absolută, fibulele cu coaste și cu interiorul străbătut de o vergea de fier aparțin unei perioade cuprinsă între 650 — 500 î.l.n. după cronologia propusă pentru necropola de la Balta-Verde, în care acest tip de fibulă abundă¹⁸, sau chiar numai între 650 — 550 î.e.n.¹⁹.

⁵ A. Kalitniski. *Изъ исторіи фибулы на Кавказъ*, în *Сборникъ статей, посвященный памяти П. Н. Кондакова* (*Seminarium Kondacovianum*), Praga, 1926, fig. 714.

⁶ K. Kuruniotu. în *Ἀνασκαφαὶ καὶ ἔρευναι ἐν Χίῳ*, în *ΑΡΧΑΙΟΛΟΓΙΚΟΝ ΔΕΛΤΙΟΝ ΤΟΥ ΥΠΟΥΡΓΕΙΟΥ ΤΩΝ ΕΚΚΛΗΣΙΑΣΤΙΚΩΝ ΚΑΙ ΤΗΣ ΔΙΜΟΣΙΑΣ ΕΚΠΑΙΔΕΥΣΕΩΣ* I, 1915, fig. 16.

⁷ K. Horedt, *Die Verwendung des Eisens in Rumänien bis in das 6. Jahrhundert v.u.Z.*, în *Dacia*, N.S., VIII, 1964, fig. 1/7, p. 121.

⁸ B. Diacovici, *Халцазски и латенски фибули в Археологическия Музей при Народната Библиотека в Пловдив*, în *IzvInst*, I, 1, 1921/1922, p. 35, fig. 19 a.

⁹ T. Dremislova, *Надгробни могили при село Янково*, în *IzvInst*, XIX, 1955, p. 77, fig. 21/1.

¹⁰ Alexandru Vulpe, *Zur mittleren Hallstattzeit in Rumänien (Die Basarabi-Kultur)*, în *Dacia*, IX, 1965, p. 121, fig. 8.

¹¹ D. Berciu și Eugen Comșa, *art. cit.*, p. 397 și fig. 65/1—6, fig. 81/1—2; fig. 84/1—5; fig. 90/3; fig. 101/3 și fig. 110/5—6.

¹² D. Berciu, *art. cit.*, fig. 159/6.

¹³ Vladimir Dumitrescu, *La nécropole tumulaire du premier âge du fer de Basarabi (départ. de Dolj, Ottenie)*, în *Dacia*, N.S., XII, 1968, p. 215 și fig. 21/5—6; 22/6—11.

¹⁴ D. Berciu, *art. cit.*, p. 458.

¹⁵ Alexandru Vulpe, *art. cit.*, p. 119.

¹⁶ D. Berciu și Eugen Comșa, *art. cit.*, p. 482.

¹⁷ Radu Vulpe, *Histoire ancienne*... p. 85.

¹⁸ D. Berciu și Eugen Comșa, *art. cit.*, p. 482.

¹⁹ D. Berciu, *Ist. Rom.*, I, p. 152; Vladimir Dumitrescu, *art. cit.*, p. 257—258.

La răspîndirea și diversificarea tipului inițial de fibulă cu noduri pe arc din Hallstatt-ul mijlociu și final, au contribuit în mod efectiv triburile traco-getice care au creat mai tirziu, în cea de-a doua epocă a fierului, forme dezvoltate, adeseori lucrate meșteșugit din argint²⁰. La rîndul lor celții dăduseră forme proprii tipului inițial de fibulă cu noduri pe arc. Astfel de exemplare au fost găsite și în Moldova²¹.

Formele dezvoltate ale fibulei hallstattiene cu noduri pe arc au dăinuit pe teritoriul actual al țării pînă la dispariția statului dac, prin transformarea lui în provincie romană, eveniment care pune capăt culturii Latene în spațiul carpato-dunărean.

O dată cu noile forme de viață romană, unele elemente ale culturii dacice sînt înlocuite cu produsele aduse de cuceritori, în dauna meșteșugarilor locali ale căror ateliere au trebuit să-și înceteze activitatea după ce timp de mai multe secole aduseseră o contribuție de seamă, la evoluția fibulelor cu noduri pe arc.

Fibulele de la *canabae Aeliae* și de la Izvoarele constituie elemente ce pot fi avute în vedere în discuția privind evoluția culturilor epocii fierului în spațiul carpato-dunărean, a relațiilor economice și a împrumuturilor culturale între populațiile care au trăit în acest spațiu pînă la instaurarea dominației romane.

FIBULES DATÉES DE LA 1^{re} ET DE LA 2^e PÉRIODE DE L'ÂGE DU FER TROUVÉES AU SUD—OUEST DE LA DOBROUDJA

RÉSUMÉ

On présente trois fibules à l'état fragmentaire trouvées au bord du Danube, près de Durostorum (n°1) et du village d'Izvoarele (autrefois Pirjoaia) (n°2 et 3), deux localités du département de Constanța.

Les exemplaires n°1 et 2 peuvent être datés à partir du milieu jusqu'à la fin de la première période de l'âge du fer et l'exemplaire n°3 du commencement de la seconde période de l'âge du fer.

Les matériaux, considérés comme étant d'origine méridionale, sont attribués aux populations thraces du sud du Danube.

L'exemplaire n°2, de facture illyrique, arrivé dans la région du Bas-Danube par la voie des relations économico-culturelles intertribales, trouve de bonnes analogies dans les nécropoles de Balta Verde et de Basarabi.

LÉGENDE DES FIGURES

Fig. 1 — Fibules de la première et de la seconde périodes de l'âge du fer trouvées près de Durostorum (1) et à Izvoarele (2—3), en Dobroudja.

²⁰ Octavian Floca, *Contribuții la cunoașterea tezaurilor de argint dacice*, p. 14 și pl. XXVI; Székely Zoltán, *Noi tezaure dacice descoperite în sud-estul Transilvaniei*, în *SCIV*, 16, 1965, 1, p. 52—53, fig. 4/1—4. La p. 56 bibliografia descoperirilor de fibule cu noduri cunoscute în tezaurele dacice.

²¹ Colectiv, *Șantierul arheologic Trușești*, în *SCIV*, V, 1954, 1—2, fig. 20.

DEPOZITUL DE BRĂȚĂRI DE BRONZ DE LA VADUL-IZEI

DE

FR. NISTOR * și A. VULPE

În vara anului 1968, un grup de muncitori, ce săpau la o carieră de piatră pe coasta dealului Brînduș pe teritoriul satului Vadul-Izei (astăzi inclus în orașul Sighetul Marmăției, jud. Maramureș) au descoperit un depozit constînd din 12 brățări de bronz. Depozitul se afla la o adîncime de circa 0,50 m, printre pietre de andezit. Zona descoperirii este cunoscută local sub numele de „La Căitar” și face parte din grupul dealurilor înalte din stînga Izei, constituite din rocă vulcanică. Locul, proprietatea C.A.P. Vadul—Izei, este situat la circa 5-6 km SV de sat, fiind astăzi acoperit de tufe (fig. 1).

Brățările au fost împărțite de descoperitori între ei, îndată după găsirea lor. Este meritul prof. Fr. Nistor, din Sighetul Marmăției, de a fi dat de urma acestei descoperiri în primăvara anului 1968, și de a fi recuperat piesele, care vor intra în patrimoniul Muzeului municipal Sighetul Marmăției. Descoperirea fiind făcută în mod întîmplător, nu s-au putut culege observații în ceea ce privește poziția brățărilor în pămînt, precum și a depozitului, în raport cu solul înconjurător.

Din datele culese de Fr. Nistor de la muncitori rezultă că numărul pieselor a fost de 12 bucăți și nu mai mult.

Toate cele 12 bucăți aparțin variantei executată din bară masivă, cu secțiune circulară, îngroșată la mijloc și ușor subțiată la capete. Aceste capete sînt deschise, dar nu depărtate. Decorul este rectiliniar. Toate exemplarele sînt îngrijit lucrate. Nu am putut observa urme lăsate de cusăturile de turnare. Pieseile prezintă o patină de culoare verde închis. Excepție fac exemplarele Nr. 5 și 12 a căror patină este de culoare puțin mai deschisă.

Nr. 1 — 6 ; piese decorate cu incizii adînci transversale, asemănătoare coastelor în relief (fig. 2/1—6 ; 4/1—6). La capete, este rezervată o zonă nedecorată. Doar piesa Nr. 4 prezintă incizii pînă la capete. Unul dintre capetele piesei Nr. 6 a fost rupt de către descoperitori.

* Directorul Muzeului municipal din orașul Sighetul Marmăției.



Fig. 1. — Locul de descoperire (încercuit cu culoare albă în fotografie) a depozitului de la Vadul-Izei.

Nr. 7—9; decorul este realizat tot prin incizii transversale, întrerupte din loc în loc, cu zone cu hașuri, dispuse în benzi oblice, alternativ (fig. 2/7—9; 4/7—9).

Nr. 10; decorul este realizat prin incizii adânci, dispuse pe părți rectangulare, hașurate în formă de grătar (fig. 3/10; 4/10).

Nr. 11 este realizat prin incizii adânci, la fel ca la celelalte brățări (fig. 3/11; 4/11).

Nr. 12; decorul este executat prin incizii fine. Brățara este închisă, capetele nefiind tăiate, și se observă o serie de impurități de turnare, care dau aspectul de nefinisare, tăierea fiind făcută după turnare. Tot piesa *Nr. 12* prezintă o patină puțin deosebită. Decorul este șters în câteva locuri (fig. 3/12; 4/12).

Diametrele și greutatea celor 12 brățări sînt după cum urmează (s-a măsurat diametrul maxim):

Nr.	Diametru	Greutate
1	7,9 cm	99,8 g
2	7,9 cm	107,5 g
3	7,7 cm	81,9 g
4	7,7 cm	76,5 g
5	7,8 cm	64,7 g
6	7,9 cm	59,8 g (ruptă)

Nr.	Diametru	Greutate
7	7,7 cm	60,5 g
8	7,9 cm	63,7 g
9	7,7 cm	54,5 g
10	7,5 cm	79,5 g
11	7,6 cm	75,8 g
12	8,2 cm	96,3 g



După cum rezultă din descriere, brățările aparținând depozitului de la Vadul-Izei fac parte din aceeași familie din punct de vedere al formei și pot fi împărțite în patru tipuri, dacă vom ține seama de decor. Astfel, primul tip este reprezentat prin exemplarele Nr. 1–6; al doilea de Nr. 7–9; al treilea, doar de Nr. 10; al patrulea de Nr. 11–12. De fapt, nu trebuie trecut cu vederea, că între ultimele două brățări există unele deosebiri formale și ca tehnică de execuție a decorului (incizie fină la Nr. 12) și chiar în ceea ce privește decorul însuși.




Fig. 2. — Depozitul de brățări de la Vadul-Izei; piesele 1–9.

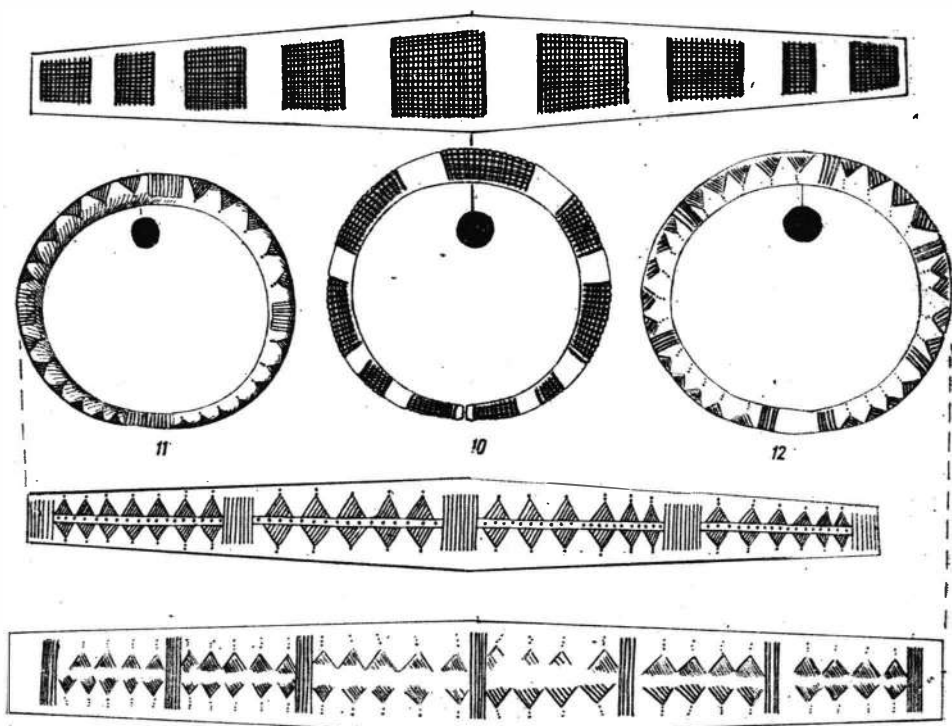


Fig. 3. — Depozitul de brățări de la Vadul-Izei : piesele 10—12.

Încadrarea cronologică a brățărilor o vom face urmărind aceste patru tipuri. Trebuie de la început menționat, că, pînă în prezent nu a apărut un studiu mai amănunțit referitor la tipurile de brățări din epoca marilor depozite din SE Europei. Un asemenea studiu este prevăzut să apară într-un viitor nu prea îndepărtat, în cadrul colecției *Prähistorische Bronzefunde (PBF)* sub îngrijirea lui H. Müller-Karpe. Cu acest prilej, va fi desigur pusă în evidență importanța brățărilor pentru datarea depozitelor. Afirmația făcută de multe ori astăzi, că această categorie de obiecte ar avea o importanță secundară, datorită caracterului ei atipic, va trebui revizuită. Particularitățile de decor, cît și cele formale sînt, după părerea noastră, capabile să ducă, atît la definirea unor grupe foarte restrînse, reprezentînd producția diferitelor ateliere locale, cît și la preciziuni de ordin cronologic.

Importanța depozitului de la Vadul-Izei constă în asocierea a patru tipuri de decor, pe aceeași formă de brățară. Este deci limpede, că avem de a face cu o producție locală, unitară cronologic. Doar brățara Nr. 12 ar putea reprezenta o piesă străină, care a fost însă imitată, sub forma piesei Nr. 11, prin tehnica inciziei adînci, comună tuturor celorlalte exemplare.




Fig. 4. — Depozitul de brățări de la Vadul-Izei.

Tipul Nr. 1, din depozitul nostru, este caracteristic orizontului de depozite, numit Uriu-Dragomirești (respectiv Domănești)¹. Este bine reprezentat în depozitele de la Uriu (jud. Bistrița-Năsăud)² și Dragomirești (jud. Maramureș)³, precum și în multe alte depozite și descoperiri izolate, din NV României și NE Ungariei⁴.

O examinare atentă a brățărilor de același tip, din depozitele mai târzii de la Moigrad (jud. Sălaj)⁵, Sajólad (Ungaria)⁶, Sălard⁷ (jud. Bihor) sau Szentes-Nagyhegy (Ungaria)⁸, arată unele deosebiri formale, cum ar fi ușoara încrucișare a capetelor, subțierea mai accentuată a capetelor și în general, un aspect mai puțin masiv. Dimpotrivă, piesele reprezentate de tipul *Nr. 1*, de la Vadul-Izei, prin aspectul lor masiv, al inciziei adânci, al spațiului nedecorat rezervat la capete, prin terminațiile tronconice ale capetelor (niciodată încrucișate), caracterizează etapa veche a acestui tip⁹.

Tipul Nr. 2, de la Vadul-Izei, este reprezentat, prin mai multe variante, pe o zonă ceva mai răspândită decât a tipului *Nr. 1*. Variantele acestui tip se definesc prin raportul de suprafață ocupat de cele două elemente ale decorului (hașurile transversale și cele oblice alternativ), cât și prin dispoziția hașurilor oblice. Cele trei piese de la Vadul-Izei provin probabil din aceeași formă de turnat și au fost decorate de aceeași mină de meșter. Exemplare cu totul asemănătoare nu cunoaștem. În schimb, varianta reprezentată de brățăările de la Birsana (jud. Maramureș)¹⁰, Trăznea (jud. Sălaj)¹¹ sau Veliki Lučki (Ucraina Subcarpatică)¹², este destul de răspân-

¹ Pentru justificarea denumirii de „Uriu-Dragomirești”, propusă de M. Petrescu-Dîmbovița, în loc de „Uriu-Domănești”, vezi Fr. Nistor și A. Vulpe, în *SCIV*, 20, 1969, 2, p. 189, nota 5.

² M. Roska, *Irdélyi régészeti Repertórium (Repertorium)*, 1942, p. 86, nr. 29, fig. 106 și 107.

³ *Ibidem*, p. 69, nr. 64 și fig. 71 la p. 70.

⁴ Nu pretendem să dăm lista completă. Cităm doar exemple reprezentative: Surány, Slovacia (F. Holst, *Hortfunde Südosteuropas*, 1951, pl. 39/26; asociat cu variante ale tipului 2: pl. 39/28 și tipul 4: pl. 39/32). — Hășmaș, jud. Sălaj (M. Roska, *Repertorium*, 1942, p. 18, nr. 52, fig. 7/2). — Leleiu, jud. Satu Mare (*ibidem*, p. 146, nr. 16, fig. 170). — Aluniș, jud. Sălaj (*ibidem*, p. 254, nr. 25, fig. 314/11, 15, 18, 21). — Szabolcsbáka, Ungaria de NE (T. Kemenes, în *A Nyíregyházi Józsa András Múz. Évkönyve*, VI, 1965, pl. 33/4; asociat cu o variantă a tipului 2: pl. 33/1). — Maramureș (J. Hampel, *Bronzkor*, I, pl. 51/4). — Rebrîșoara II, jud. Bistrița-Năsăud (M. Rusu, în *ARH MOLD*, 2-3, 1964, p. 241, fig. 2/1-4). Brățări de tipul 1 au apărut și în depozitele încă inedite de la Batarci, jud. Satu Mare; Tg. Lăpuș, jud. Maramureș și Găloșpetreu, jud. Bihor.

B. Hänsel, *Beiträge zur Chronologie der mittleren Bronzezeit im Karpatenbecken*, 1968, p. 212, distinge două variante de brățări considerate de noi sub tipul 1: cu incizii fine transversale (*quergerillte*) — și cu incizii adânci (coaste) transversale (*quergerippte Armringe*). Rămâne de văzut în ce măsură această distincție are realmente o semnificație tipologică și în ce măsură inciziile mai fine nu indică o etapă mai evoluată.

⁵ I. Nestor, în *PZ*, 26, 1935, p. 39 și urm. fig. 5-6.

⁶ J. Hampel, *Bronzkor*, I, pl. 107/14-20; sînt nedecorate.

⁷ *Ibidem*, III, pl. 204/25-28; cf. și I. Ordentlich, în *ARH MOLD*, 2-3, 1964, p. 482, fig. 4, exemplarele sînt nedecorate.

⁸ *FoliaArch*, 1/2, 1939, p. 63, pl. 4/12-20.

⁹ W. A. v. Brunn (*Mitteldeutsche Hortfunde der jüngeren Bronzezeit*, 1968, p. 33) consideră contrar părerii noastre că între brățăările din depozitele citate mai sus, la notele 5-8 și cele din depozitele de la Uriu și Dragomirești nu sînt deosebiri tipice.

¹⁰ M. Petrescu-Dîmbovița, în *AISC*, V, 1944-1948, p. 264 și urm. (în special p. 275) și fig. 2 și 3.

¹¹ M. Roská, *Repertorium*..., p. 215, nr. 78, și fig. 261/2 la p. 219.

¹² K. Bernjakovič, în *Slovarch*, 8/2, 1960, p. 325 și urm. pl. X/14.

dită¹³. Din acest punct de vedere este important depozitul de la Birsana unde predomină acest tip. Cum depozitul de la Birsana, prin forma celturilor, indică o fază mai nouă, (a fost încadrat în orizontul Turia-Jupalnic)¹⁴, brățările de acolo reprezintă o etapă ce caracterizează acest orizont mai nou. La Birsana capetele brățărilor sînt mai subțiri și mai rotunjite. Decorul mai fin incis. Este deci plauzibil să considerăm piesele de tip Nr. 2 de la Vadul-Izei ca fiind premergătoare celor de la Birsana. Se poate de asemenea exprima părerea că tipul Nr. 2 cunoaște spre deosebire de tipul Nr. 1 o înflorire mai ales începînd din orizontul de depozite Cincu-Suseni. Acest lucru l-ar confirma și numeroasele variante ce apar cu precădere în depozitele de acest fel.

Tipul Nr. 3 este mai rar reprezentat ca atare. Asociația tipului Nr. 1 cu Nr. 3 o găsim în depozitul de la Dragomirești¹⁵. Presupunem că brățările decorate cu zone hașurate transversal, alternînd cu zone neornamentate reprezintă o evoluție mai tîrzie, a acestui tip (vezi depozitul de la Birsana).

Pentru tipul Nr. 4 nu cunoaștem nici o analogie. Motivul triunghiurilor hașurate este însă relativ frecvent încă din bronzul mijlociu și durează foarte mult. O brățară din depozitul de la Șpálnaca (jud. Alba) — deosebită ca formă de brățările noastre — prezintă un decor ce amintește de tipul Nr. 4¹⁶.

Din cele expuse pînă în momentul de față, rezultă că, depozitul de la Vadul-Izei se încadrează în tipul de depozite Uriu-Dragomirești, iar brățările de aici sînt tipuri reprezentative pentru acest orizont. Faptul că cele mai importante și apropiate analogii se găsesc mai ales în depresiunea Maramureșului pledează pentru ideea unui centru de producție local al brățărilor din zona Vadul-Izei, chiar dacă tipurile respective cunosc o răspîndire mult mai largă.



O ultimă problemă, care merită a fi luată în considerare, este cea a interpretării funcționale, atît a brățărilor în sine, cît și a motivelor de îngropare a depozitului. De curînd cercetătoarea maghiară A. Mozsolics a reluat o idee mai veche a lui L. Márton, referitor la funcția monetară a brățărilor din depozitele bronzului tîrziu și anume a raportării greutateii lor, la sistemul decimal sau sexagesimal egiptean¹⁷. După A. Mozsolics fiecare trib își avea desigur o unitate proprie de măsură, iar valoarea de

¹³ Cităm unele exemple: Badaraszsziget, Ungaria de NE (F. Holste, *Hortfunde...*, pl. 41/12). — Kemecse, Ungaria de NE (T. Kemencsei, *op. cit.*, pl. 31/7). — Nagyhalász, Ungaria de NE (*ibidem*, pl. 73/5, 6). — Suskovo, Ucraina transcarpatică (K. Bernjaković, *op. cit.*, pl. X/3). — Veliki Lučki (*ibidem*, pl. X/1).

O variantă a tipului 2 este reprezentată în asociație cu tipul 1, în depozitul de la Uriu (M. Roska, *Repertorium*, 1942, p. 86, nr. 29, fig. 107/16—19). Această variantă este destul de frecventă și mai apare în asociație cu tipul 1 în depozitul Surány (vezi mai sus nota 4). Se întîlnește și în aria depozitelor de tip Rimavská Sobota (de pildă la Abaújkér, Ungaria de N) (F. Holste, *Hortfunde...*, pl. 39/6).

¹⁴ Așa la M. Rusu, *Dacia*, NS, VII, 1963, p. 208. W.A.v. Brunn, *op. cit.*, p. 292, îl situează în orizontul aproximativ echivalent Jaszkarajenő-Uzsavölgy.

¹⁵ Vezi mai sus nota 3.

¹⁶ J. Hampel, *Bronzkor*, I, pl. 149/1.

¹⁷ *ActaArchHungarica*, 15 (1963), p. 68 și urm.

schimb a brățărilor ar fi fost exprimată mai ales prin ornamentare. Această valoare pare a fi cuprinsă mai ales între 52 și 62 g, greutatea majorității brățărilor din depozite.

Examinînd tabelul greutăților brățărilor de la Vadul-Izei și raportîndu-le la tipologia decorului, care a fost analizată mai sus, constatăm că în cadrul tipului nr. 2 greutatea prezintă valori foarte apropiate. În schimb, decorul arată deosebiri, de la piesă la piesă, tocmai în dispoziția numerică a zonelor ornamentale. Astfel, piesa Nr. 7 are 10 zone hașurate transversal, Nr. 8 are 11, iar Nr. 9 doar 8 zone de acest fel. Amintim că piesele par foarte probabil a proveni din aceeași formă de turnat și erau desigur destinate aceleiași comunități. Deci, cel puțin în cazul de la Vadul-Izei, nu poate fi acceptată o interpretare valorică a decorului.

În ceea ce privește însăși greutatea pieselor constatăm o concentrare a greutăților în jurul cifrelor de 60 g (respectiv valori între 6 și 7 Kd. t; 1 Kd. t [Kit] egiptean valorînd circa 9,1 g) și în jurul cifrelor 75—81 (respectiv 8—9 Kd. t). Brățile Nr. 1, 2 și 12 s-ar situa în jur de 100 g (deci circa 11 Kd. t).

Fără a nega eventualitatea unei funcții premonetare mai precise a brățărilor de bronz sau de aur, credem că este mai firesc să acceptăm în primul rînd funcția de podoabă, valoarea măsurîndu-se foarte probabil prin greutatea lor intrinsecă. Dimensiunile și greutatea pieselor trebuie să fi fost determinate de tipul de brătară confecționat cît și de măsura individului care o poartă.

Cît privește interpretarea depozitului însuși, ne alăturăm opiniei cercetătorilor ce înclină a vedea în foarte multe din aceste depozite acte votive de ofrandă, în cinstea vreunei divinități cu prilejul unor evenimente deosebite, fie din viața individului, fie a colectivității tribale. Totuși, din cauza lipsei de observații referitoare la dispoziția în pămînt a brățărilor găsite la Vadul-Izei, această ipoteză nu poate fi lămurită în cazul de față.

LE DÉPÔT DE BRACELETS EN BRONZE DE VADUL-IZEI

RÉSUMÉ

Le dépôt formé par 12 bracelets en bronze a été découvert fortuitement à 0,50 m de profondeur parmi des pierres d'andésite sur le versant d'une colline de la rive gauche de la vallée de l'Iza, sur le territoire du village de Vadul-Izei, englobé dans la ville de Sighetul Marmăției, département de Maramureș.

Les bracelets sont décorés d'incisions profondes. Les extrémités des pièces sont légèrement écartées à l'exception de la pièce N° 12 qui présente les bouts non coupés, ayant un décor d'incisions fines.

Les auteurs analysent la typologie des bracelets, en distinguant quatre types : 1, le type représenté par les bracelets N°s 1—6 ; le type 2 par les exemplaires N°s 7—9 ; le type 3 avec le N° 10 et le type 4 avec les pièces N°s 11—12. Les trois premiers types apparaissant dans les dépôts de Uriu et de Dragomirești et dans les découvertes de l'horizon correspon-

dant : Uriu-Dragomirești. Ils sont caractéristiques à cet horizon où vient se situer le dépôt de Vadul-Izei. Les auteurs n'ont pas trouvé d'analogie accusées pour le type N° 4.

En conclusion on part de l'idée de A. Mozsolics concernant l'étude des poids des bracelets par rapport au Kit (Kd. t) égyptien. On constate que les bracelets N^{os} 7—9, bien qu'ayant à peu près le même poids et le même type de décor, varient cependant quant à la disposition numérique des motifs ornementaux. Ce fait paraît plaider contre certaines significations de valeur locales des types d'ornements.

Les auteurs se rallient à l'opinion que le dépôt de Vadul-Izei ainsi que d'autres découvertes aux caractères similaires représentent des formes votives, encore que les circonstances fortuites de la découverte ne permettant pas des conclusions en ce sens.

LÉGENDE DE FIGURES

Fig. 1. — Lieu de la découverte (cerclé blanc sur la photographie) du dépôt de Vadul-Izei.

Fig. 2. — Dépôt de bracelets de Vadul-Izei pièces N^{os} 1—9.

Fig. 3. — Dépôt de bracelets de Vadul-Izei pièces N^{os} 10—12.

Fig. 4. — Dépôt de bracelets de Vadul-Izei.

DOUĂ CELTURI DIN COLECȚIA MUZEULUI DIN DEVA

DE

IOAN ANDRIȚOIU

Perioada de sfârșit a epocii bronzului și de început a hallstattului în ținutul hunedorean este bogat documentată, din punct de vedere arheologic prin dezvelirea, în urma unor cercetări arheologice sistematice, a două așezări omenesti de la Săulești¹ și Deva², prin numeroase depozite de bronzuri³ care relevă o intensă activitate productivă, precum și prin descoperiri izolate de obiecte. În această din urmă categorie intră și cele două celturi pe care le prezentăm, ieșite la iveală în urma unor descoperiri întâmplătoare. Ele au fost descoperite în localitățile Chitid și Cugir.

Satul Chitid este așezat pe Valca Luncanilor la 10 km de la vărsarea acestuia în Strei, în apropierea Călanului. În literatura de specialitate, este semnalată la 1883 o descoperire întâmplătoare, în hotarul satului, pe coama dealului Pleșa, a unui număr de bare de aur și tetradrahme de argint⁴. Acestei descoperiri mai vechi i se adaugă o alta, tot întâmplătoare, din 1963, de această dată un celt de tip transilvănean care, prin achiziție a intrat în colecția Muzeului din Deva (inv. nr. 16045). Nu se cunoaște nici o relație cu privire la locul și împrejurările descoperirii.

Dealurile din împrejurimile Cugirului au dat la iveală în mai multe rânduri vestigii arheologice. Pe dealul Cetății, așezat în stînga apei ce

¹ B. Bassa și L. Mărghitan, *Așezarea hallstattiană de la Săulești*, în *Apulum*, VI, p. 105—109.

² I. Andrițoiu, *O nouă așezare din epoca bronzului la Deva*, în *Sargelia*, VI, 1969, p. 37—46.

³ Amintim aici doar cele mai importante: Balșa (M. Rusu, *Depozitul de bronzuri de la Balșa*, în *Sargelia*, IV, 1966, p. 17—40); Deva I și II; Chergheș (I. Andrițoiu, *Depozitul de bronzuri de la Chergheș*, sub tipar); Petroșani (L. Mărghitan, *Despre o veche descoperire arheologică din sudul județului Hunedoara*, în *Sargelia*, V, 1968, p. 23—29); Mărtinești, Demsuș.

⁴ *A kunyadmegyei történelmi és régészeti társulat V, 1889*, p. 57; *Hunyadvármegye története*, I, Budapesta, 1902, p. 16; M. Roska, *Repertorium*, 1942, p. 130, nr. 215; J. Marțian, *Repertoriu arheologic pentru Ardeal, Bistrița*, 1920, p. 14, nr. 164.

poartă numele localității, s-au descoperit fragmente datînd din epoea bronzului și urmele unei așezări dacice⁵. În anul 1868, tot aici, a fost găsit un tezaur monetar conținînd monede de imitație dacică⁶, iar în 1955, la poalele dealului Cetății, pe un drum de hotar, un alt tezaur, din care s-au păstrat doar 9 monede (tetradrahme Macedonia Prima și Filip II)⁷. Acestor descoperiri li se adaugă și un celt de bronz aflat azi la Muzeul din Deva (inv. nr. 5235)⁸. Inventarele vechi ale muzeului nu păstrează amănunte despre locul și anul descoperirii. Dacă luăm însă în considerare că celelalte materiale arheologice au fost scoase la iveală prin descoperiri fortuite aproape în totalitate pe dealul Cetății sau la poalele lui, putem considera acesta și ca loc al descoperirii celtului.

1. *Celt de tip transilvănean* (fig. 1/1 și fig. 2/1—2) cu corpul zvelt și tăișul ușor curbat. De sub bordura puțin reliefată a găurii de înmănușare pornește o toartă semiovală, scundă, pe virful căreia se observă ciotul de turnare. Fețele laterale sînt ornamentate cu triunghiuri care sînt redată prin linii ce pornesc ușor curbate de sub bordură pînă spre tăiș și pe marginile celtului. Cîmpurile triunghiurilor sînt despărțite în două de cîte o linie verticală, reliefată, care pornește de sub bordură. Gaura de înmănușare, oval-rotundă în secțiune, se adîncește 6,3 cm în corpul celtului. Patina verde-deschisă. Pe alocuri, datorită puternicii oxidări, s-au desprins straturi din patină.

Dimensiuni : lungimea 10,9 cm și grosimea 3,6 × 3,3 cm, lățimea tăișului 4,6 cm, diametrele găurii de înmănușare 3,1 × 2,6 cm. Greutatea 260 g.

2. *Celt* (fig. 1/2 și fig. 2/3, 4) cu corpul masiv. Toarta ruptă din vechime păstrează pe partea superioară urma ciotului de turnare. Cele două triunghiuri fațetate coboară de la baza găurii de înmănușare, cu marginile ieșite în afară, spre tăiș. Gaura de înmănușare se adîncește cu 8,6 cm în corpul celtului. Laturile acestuia aproape drepte au o dungă de turnare mediană, rezultată din mișcarea celor două valve în timpul procesului de turnare. Decorul simplu este format din patru linii reliefate în zig-zag, dispuse sub bordura găurii de înmănușare. Patina verde-cenușie.

Dimensiuni : lungimea 13,3 cm, grosimea 5,2 × 3,9 cm, lățimea tăișului 4,6 cm, diametrele găurii de înmănușare 3,7 × 3,1 cm. Greutatea 435 g.

În ce privește tehnica confecționării lor, cele două celturi au fost obținute prin procedeul de turnare directă a metalului în tipare bivalve, fapt confirmat de existența liniilor de turnare pe fețele laterale provenite de la

⁵ M. Neda, *Urme vechi din Cugir*, în RIR, X, 1940, p. 385 — 386; Oct. Floca, *Tezaurul monetar de la Cugir*, în SCN, II, 1958, p. 95 — 96; C. Goos, *Chronik der archaeologischen Funde Siebenbürgens*, Sibiu, 1876, p. 32.

⁶ A.E., III, 1870, p. 88 — 89; *Ah unyadmegyei történelmi...*, V, p. 59; C. Goos, *op. cit.*, p. 33; V. Pârvan, *Getica*, București, 1926, p. 601, 716; M. Roska, *Repertorium*, p. 144, nr. 332; Oct. Floca, *Monnaies daciques du type Hunedoara. Les trésors des monnaies de Rădulești et de Sălașul de Sus*, în *Dacia*, XI — XII, 1945 — 1947, p. 89 și urm.

⁷ Oct. Floca, SCN, II, p. 95 — 110.

⁸ M. Roska, în *Repertorium*, p. 144, nr. 332 prezintă greșit ca descoperit la Cugir un topor de cupru (inv. nr. 5234) care, împreună cu un alt topor asemănător (inv. nr. 5238) au fost descoperite la Tîrnăvița. Cf. *A hunyadmegyei történelmi...*, IX, 1898, p. 151. Celtul descoperit la Cugir poartă numărul de inventar 5235.




Fig. 1

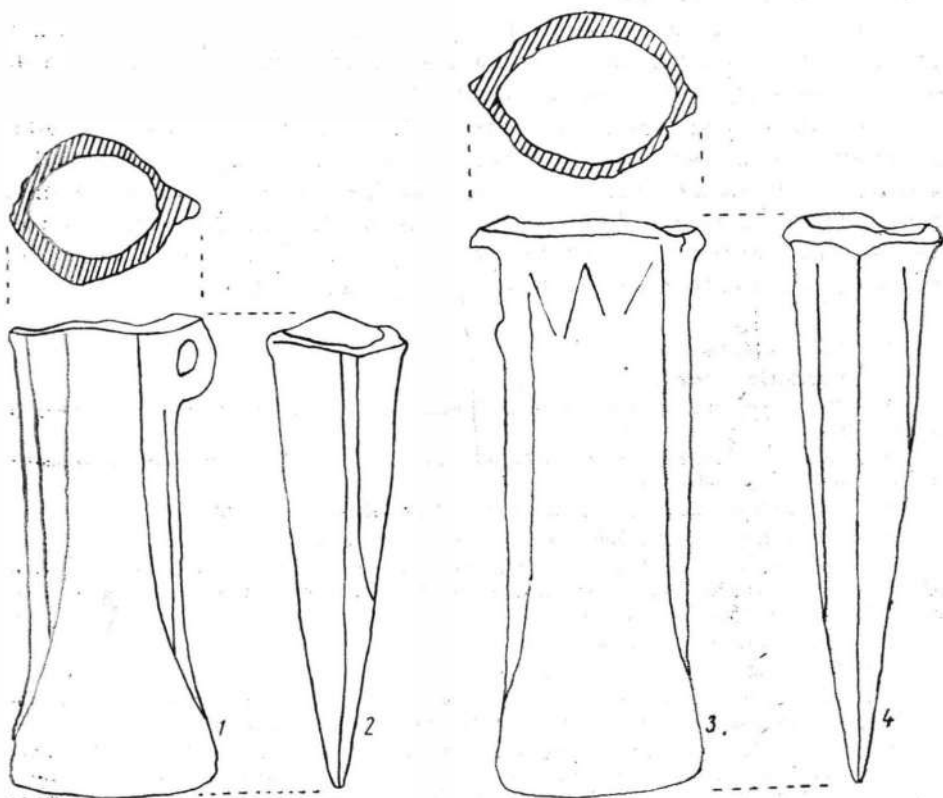


Fig. 2

fixarea inexactă a valvelor. Judecînd după resturile cioturilor de la turnat păstrate pe îndoitura toartelor, rezultă că metalul a fost introdus în formele de turnat printr-un canal săpat oblic, în dreptul acestei curburi a toartei.

Pe baza analogiilor ce se pot stabili şi a apropiierilor ce se pot face cu încadrările celturilor din marile depozite descoperite pe teritoriul patriei noastre putem data cele două celturi la sfîrşitul epocii bronzului şi începutul hallstattului.

Astfel, celtul de tip transilvănean de la Chitid, prin formă şi decor, îşi găseşte analogiile cele mai apropiate în depozitele din grupa Uriu-Domăneşti sau în unele depozite din grupa Cincu-Suseni: Balşa⁹, Petroşani¹⁰, Rebrîşoara¹¹, Panticu¹², Lozna¹³, Popeşti¹⁴, Spălnaca¹⁵, Uioara, Dipşa¹⁶ etc. El se încadrează, după clasificarea făcută de M. Rusu¹⁷, în varianta principală B_{3.4} a celturilor de tip transilvănean. Celturile din această categorie sînt mai suple, avînd pereţii mai subţiri, iar gaura de înmănuşare mai adîncă şi mai largă decît celturile din varianta principală A. Inovaţiile introduse în tehnica făuririi celturilor, rezultat al experienţei acumulate, produc importante economii de materie primă, care sînt întrebuintate la turnarea altor obiecte, arme, obiecte de podoabă, din ce în ce mai mult solicitate.

Pentru celtul de la Cugir, decorat cu linii în zig-zag, dispuse sub bordura găurii de înmănuşare, există mai puţine analogii¹⁸. Acest tip de celt este mai rar întîlnit în depozitele de bronzuri.

Cele două celturi prezentate înseriu în harta descoperirilor arheologice referitoare la perioada de sfîrşit a epocii bronzului şi de început a hallstattului, două noi localităţi în care au fost scoase la iveală, în mod izolat, celturi. În special descoperirea de la Chitid adaugă această localitate celorlalte staţiuni, cunoscute pînă în prezent¹⁹, ca locuri unde s-au descoperit în depozite sau izolat celturi de tip transilvănean.

⁹ M. Rusu, *Sargetia*, IV, pl. 1/5 — 6.

¹⁰ L. Mărghitan, *Sargetia*, V, p. 25, fig. 3.

¹¹ M. Rusu, *Depozitul de bronzuri de la Rebrîşoara*, în *ARH MOLD*, II — III, 1964, p. 239, fig. 1/2 — 3.

¹² J. Hampel, *A bronzkor emlékei Magyarhonban*, II, pl. CXLIII/4; *Eurasia Septentrionalis Antiqua*, XII, p. 158, nr. 48.

¹³ M. Roska, *Repertorium*, p. 195, nr. 50, fig. 236/4; *ESA*, XII, p. 158, nr. 42.

¹⁴ *Ibidem*, p. 199 nr. 95, fig. 239/2; *ESA*, XII, p. 158, nr. 46.

¹⁵ J. Hampel, *op. cit.*, II, pl. CXLV/33, 40 — 42, 43; H. Dumitrescu, *Objets inédits du dépôt en bronze de Spălnaca au Musée national des antiquités de Bucarest*, în *Dacia*, V — VI, 1935 — 1936, p. 204, fig. 4/11, fig. 5/4, 5, 11.

¹⁶ M. Rusu, *Sargetia*, IV, p. 20, ur. 53.

¹⁷ *Ibidem*, p. 25.

¹⁸ J. Hampel, *Trouvailles de l'âge de bronze en Hongrie*, Budapest, 1886, pl. XI/10; *ibidem*, pl. IV/6 — un tipar cu ornament în zigzag descoperit la Tisza-Földvár.

¹⁹ I. Nestor, *Der Stand der Vorgeschichtsforschung in Rumänien*, în 22, *BerRGK*, 1933, p. 131, nota 530; M. Petrescu-Dimboviţa, *Contribuţii la problema sfîrşitului epocii bronzului şi începutul epocii fierului în Moldova*, în *SCIV*, IV, 1953, 3—4, p. 467 şi urm.; M. Rusu, *Sargetia*, IV, p. 35 — 38.

DEUX HÂCHES À DOUILLES DE LA COLLECTION DU MUSÉE DE DEVA

RÉSUMÉ

Pendant les travaux entrepris sur les territoires environnants des villages de Chidid et de Cugir on a découvert tout à fait par hasard deux celtes en bronze présentés ci-contre.

Le type I est un celte transylvain, le type II est un celte au corps massif. Examinés au point de vue technique de fabrication, ils ont également permis des analogies avec d'autres types connus depuis longtemps sur le territoire de la Roumanie.

Les deux hâches peuvent dater de la fin de l'âge du Bronze ou du début de l'Hallstatt.

ANCORE ANTICE DESCOPERITE PE COASTELE SUBMARINE ALE CALLATISULUI ȘI UNELE PROBLEME ALE NAVIGAȚIEI ÎN PONTUL STÎNG

DE

C. SCORPAN

Despre o adevărată arheologie submarină la noi în țară încă nu poate fi vorba, cu toate că existența unor mari porturi în Pontul Stîng cu o bogată și seculară viață comercială maritimă ar impune o astfel de cercetare sistematică, cu mijloace moderne și sub un riguros control științific. Ne lipsesc deocamdată mijloacele materiale absolut necesare, ca și arheologi specializați în acest domeniu. Majoritatea încercărilor aparțin unor oameni pasionați, dar diletanți, așa încît, chiar dacă au dat unele rezultate, ele nu au fost înregistrate în mod științific.

În vara anului 1967, Muzeul de arheologie din Constanța a efectuat o modestă cercetare în presupusa rază a anticului port Callatis, zonă aflată între capătul digului cu far (portul civil actual) și canalul de derivație de la sud de Mangalia, la 100—200 m în larg. În această zonă, la o adîncime de aproximativ 20 m, s-au descoperit două ancore, una de plumb și una de fier, asupra cărora ne vom opri în acest articol.

Ancora de plumb (inv. nr. 17615) este de fapt numai *trunchiul* cu două brațe drepte, avînd o mare greutate, la care se fixa un ax (osie) perpendicular din lemn tare (*ceppo di àncora* sau *jas d'ancore*). De pe fundul mării a fost recuperată o parte din acest trunchi de ancoră și anume un braț, împreună cu gaura transversală rectangulară, prezentînd unele modificări ale formei inițiale, putînd însă să fie restaurată și reconstituită cu ușurință. Lungimea actuală a brațului ancorei de plumb este de 1,08 m; brațul este rectangular în secțiune, de 13 × 19 cm. Gaura transversală pentru prinderea axului sau osiei de lemn, rectangulară, are 21 × 30 cm (fig. 1/1,2).

Trunchiul de ancoră avea o lungime totală de 2,37 m și o greutate totală de circa 400 kg. Brațele nu sînt rectilinii unul față de altul, ci formează un ușor unghi față de placa orificiului de înmănușare. În interiorul acestui orificiu se vede un bulon (țîtină) care a servit probabil pentru prinderea axului principal de lemn. Ancora nu este din plumb plin. În

interiorul brațului se află și acum fusul sau corpul din lemn, de esență tare, în jurul căruia a fost turnată o placă de plumb dintr-o singură bucată, groasă de 3—4 cm, cu unele părți groase pînă la 8 cm.

Cercetările și descoperirile arheologice submarine din Marea Mediterană au făcut cunoscute numeroase ancore de nave antice de diferite

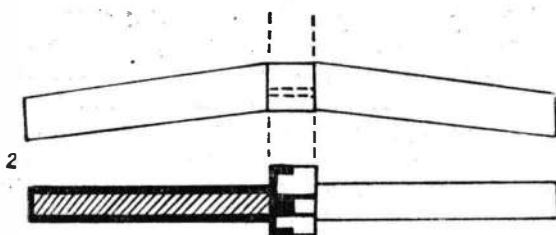


Fig. 1. — 1, trunchiul de ancoră de la Callatis, plan și profil actual; 2, ancora de la Callatis, reconstituire.

tipuri și variante, cîteva (cum vom vedea mai jos) identice cu ancora noastră, aflate în condiții care permit o datare precisă.

În navigația antică au fost întrebuințate mai multe tipuri de ancore, de la simple greutatea de piatră sau metal greu și recipiente mari cu nisip, la ancorele construite dintr-un trunchi de lemn acoperit cu placă groasă de plumb sau din trunchi plin de plumb (fără lemn), și pînă la ancorele de fier cu un singur pinten sau cu două brațe.

Ancorele de piatră pot fi roci vulcanice, chiar în stare brută, sau tăiate grosolan și aplatizate pe o față, ori tăiate pe toate fețele pentru a se obține fie o piramidă tronconică fie paralelipede regulate; cele tronconice și trapezoidale au de obicei 1—2 găuri pentru prins cablul ancorei, iar cele simple au un canal săpat de jur împrejur, care servește aceluiași

scop. Asemenea ancore de piatră simple sau fasonate au fost descoperite de exemplu la Agde, port maritim și fluvial în același timp¹.

În ceea ce privește ancora de plumb, ea a cunoscut două variante ale aceluiași tip, constituit din două brațe simetrice, relativ rectilinii, unite la un manșon de fixare a celui de-al doilea ax de lemn.

Primul tip este reprezentat de un trunchi de lemn cu două brațe, acoperit cu placă de plumb turnată dintr-o singură bucată. În acest tip de ancoră se încadrează și trunchiul de ancoră descoperit la Callatis, singura descoperire de acest gen de la Pontul Euxin. Trunchiuri de ancore de plumb cu miez de lemn, analoge celui de la Callatis, cunoaștem în Mediterana, la Albenga (insula Gallinaria) descoperite în apropierea epavei unei nave romane. Un asemenea exemplar are o lungime de 2 m și o greutate de 200 kg², alte două exemplare au 0,92 m și o greutate de 25 kg și respectiv 0,63 m și greutate de 15 kg³. Fiecare din ele pot fi considerate variante ale tipului ancorei de lemn cu plumb, atât după dimensiuni și greutate, cât și după formă și profil, unele având brațe perfect drepte, altele având brațe cu fețe trapezoidale (fig. 2). Din acest punct de vedere, ancora de la Callatis nu este identică cu cele menționate mai sus, atât prin dimensiuni și greutate deosebit de mari (nu cunoaștem nici în Mediterana o ancoră care să o depășească), cât și prin cele două brațe ce se întâlnesc în unghi obtuz. Înregistrăm încă o deosebire și anume că ancora de la Callatis dispune în interiorul manșonului de fixare de un bulon puternic (pinten), tot din plumb, lat de 5 cm și gros de 1,5 cm, dispozitiv ce nu se întâlnește la ancorele




Fig. 2. — 1—3, ancore de plumb cu miez de lemn de la Gallinaria; 4, ancoră din plumb plin de la Gallinaria; 5, ancoră de plumb de la Femine.

in interiorul manșonului de fixare și anume că ancora de la Callatis dispune în interiorul manșonului de fixare de un bulon puternic (pinten), tot din plumb, lat de 5 cm și gros de 1,5 cm, dispozitiv ce nu se întâlnește la ancorele

¹ H. Gallet de Santerre, *Recherches et trouvailles sous-marines faites le long du rivage languedocien et roussillonnais*, in *Atti II*, Albenga, 1958, p. 211, fig. 20; A. Bouscaras, *Notes sur les recherches sous-marines d'Agde*, in *RSL*, XXX, 1—4, 1964, p. 279, fig. 20, fig. 28—32, p. 281, 286.

² N. Lamboglia, *Rilievi e ricuperi archeologici intorno all'isola Gallinaria*, in *Atti II*, p. 132—133, fig. 1.

³ *Ibidem*, p. 136—138, fig. 3/3,4.

de plumb cu miez de lemn, fiind dimpotrivă o caracteristică a celui de-al doilea tip, pe care-l prezentăm mai jos.

Tipul de ancoră cu trunchiul făcut numai din plumb plin, fără miez de lemn, se pare că a fost mult mai răspândit. Gaura centrală rectangulară are în toate cazurile un ax transversal. Tipul acesta cunoaște și el o serie de variante, după dimensiuni, greutate și profil.

O ancoră de plumb plin cu brațe drepte, în secțiune dreptunghiulară, a fost descoperită în apropierea insulei Gallinaria⁴ (fig. 2/4). Ea are o lungime de 0,90 m și o greutate de 25 kg. Alte trunchiuri de plumb au fost descoperite pe țărmurile Mediteranei: la Cap Bear (Port-Vendres) de 40 kg, la Cap Gros de dimensiuni mici și medii⁵, la Cadaqués (1,20 m lungime și 215 kg)⁶, la Clavaguera (0,93 m și 30 kg), la Blanes (1,52 m) și la San Feliu de Guixols⁷, Punta Scaletta⁸, Grand-Congloué⁹, Filicudi¹⁰, Agde¹¹, Tarragona¹², Ceuta¹³, Femine¹⁴.

Se pare că ancorele cu trunchiuri de plumb cu miez de lemn au o mare vechime, originea lor fiind căutată la navigatorii fenicieni¹⁵ de unde s-au răspândit la etrusci, cartaginezi și romani.

Evoluția cea mai probabilă a tipurilor de ancore ar fi următoarea: recipiente cu nisip sau simple greutatea de piatră, greutatea simple de metal, ancore cu trunchiuri de plumb pe fus de lemn sau din plumb plin, ancore de fier cu un singur pînten, ancore de fier cu două brațe (ultimele cunoscînd în timp un proces de perfecționare)¹⁶. E greu de făcut o delimitare cronologică între tipurile de mai sus, în Marea Mediterană fiind întîlnite cazuri în care au fost descoperite laolaltă ancore simple de piatră și trunchiuri de plumb, sau trunchiuri de plumb și ancore de fier¹⁷.

Pentru încadrarea cronologică a trunchiului de ancoră din plumb și lemn de la Callatis nu dispunem de alte elemente în afară de analogiile tipologice cu ancore de plumb descoperite în Marea Mediterană (date pe baza unor descoperiri recente). În ceea ce privește Marea Neagră, descoperirea de la Callatis este pînă în prezent prima și singura de acest fel.

Datarea navelor (și a ancorelor lor) scufundate în Mediterana antică s-a bazat în primul rînd pe ceramica (în special amfore) de „tip Dressel” 1

⁴ *Ibidem*, p. 136, fig. 3/2.

⁵ H. Gallet de Santerre, *op. cit.*, p. 216 — 217, fig. 28 și 29.

⁶ M. Oliva Prat, *Estado actual de la arqueología submarina en la Costa Brava (Gerona, Espana)*, în *Atti II*, p. 225, fig. 3.

⁷ *Ibidem*, p. 226 — 229, fig. 4, 5, 6, 7, 9.

⁸ N. Lamboglia, *La campana 1963 sul relitto di Punta Scaletta all'isola di Giannutri*, în *RSL*, XXX, 1 — 4, 1964, p. 252 — 254, fig. 22.

⁹ F. Benoit, *L'épave du Grand-Congloué*, în *Gallia*, suppl. XIV, p. 170 — 174.

¹⁰ Gianni Roghi, în *Forma Maris Antiqui*, III, 1960, 364 — 367.

¹¹ A. Bouscaras, *op. cit.*, p. 279, fig. 22 — 27.

¹² Francisca Pallarés, *Prospecciones con la nave „Daino” en aguas catalanas*, în *RSL*, XXX/4, 1964, p. 297 — 298, fig. 3.

¹³ J. Bravo, *Un cepo de ancla decorado en aguas de Ceuta*, în *RSL*, XXX, 1 — 4, 1964, p. 309 — 311.

¹⁴ V. Tusa, *Ricerche archeologiche sottomarine sulla costa nord-occidentale della Sicilia*, în *Atti II*, p. 77 — 79, fig. 5 și 6.

¹⁵ V.E. Roschach, în *Dictionnaire des antiquités grecques et romaines* (Daremberg-Saglio), vol. I, p. 226.

¹⁶ M. Oliva Prat, *op. cit.*, p. 228 — 229; N. Lamboglia, *op. cit.*, p. 254 — 257.

¹⁷ A. Bouscaras, *op. cit.*, p. 279 — 286; N. Lamboglia, *op. cit.*, p. 254.

sau ceramica de „tip campan” cu care erau încărcate aceste nave, trunchiurile de ancoră din plumb (cu sau fără lemn) aparținând în general unor corăbii comerciale sau de război romane, scufundate în perioada secolelor IV—II î.e.n., unele precis datate în epoca republicană.

Astfel, ancorele de la Gallinaria (Albenga) au putut fi datate în epoca republicană, cel mai probabil în secolul al II-lea î.e.n. pe baza ceramicii de „tip campan” B¹⁸. Cele de la Femine aparțin secolului al III-lea î.e.n.¹⁹.

La Punta Scaletta datarea e destul de strînsă, între 150—140 î.e.n.²⁰. Tot în secolul al II-lea î.e.n. sînt datate și ancorele de la Grand-Congloué și Filicudi²¹. Cele din Agde au o încadrare mult mai largă²², iar cele de la Tarragona între 140—130 î.e.n., pe baza amforelor și a ceramicii de „tip campan”²³. Ancorele de la Femine însă datează din secolul al III-lea î.e.n.²⁴.

La precizările cronologice din Mediterana s-a ajuns în urma descoperirii și studierii unor nave romane încărcate cu ceramică de „tip campan” B, cu amfore de vin de „tip Dressel” 1 (A, B, C) sau cu amfore de ulei de „tip Lamboglia” 1 B²⁵, toate datate în secolul al II-lea î.e.n.

Pe baza acestor analogii și a considerațiilor tipologice parcurse mai sus, conchidem că trunchiul de ancoră din plumb descoperit în rada portului antic Callatis aparținea unei corăbii scufundate în epoca elenistică, poate secole III—II î.e.n.

Împreună cu trunchiul de ancoră din plumb a fost descoperită și o ancoră de fier (inv. nr. 17614). Ea este puternic corodată de rugină, prezentînd în același timp accentuate deformări și deteriorări provocate prin depunerea unor conglomerate de scoici și concrețiuni calcaroase ce formează laolaltă cu rugina mari și numeroși noduli. Axul sau tija ancorei are o grosime de aproximativ 30 cm și are o mare lungime (2,30 m). Cu toate deformările, se poate ușor observa că avem de-a face cu o ancoră de fier, de o lungime și o greutate considerabilă, din tipul cu un singur braț (pinten sau dinte), ce prezintă la capătul său un vîrf ascuțit de forma unui vîrf de lance.

Cunoaștem tot în Mediterana descoperirea unor asemenea ancore de fier asociate cu ancore de plumb și cu amfore Dressel 1, ceea ce permite o datare în secolele III—II î.e.n.²⁶. Trebuie subliniat că trunchiul ancorei de plumb cu miez de lemn de la Callatis se deosebește de cele descoperite în alte părți ale lumii prin orificiul central rectangular care dispune de un ax (bulon) transversal, fapt constatat pînă acum numai la trunchiurile de ancoră din plumb plin.

Ancora de la Callatis are dimensiuni și greutate neobișnuite, fiind cea mai mare și mai grea din cîte cunoaștem. Cea descoperită la Gallinaria

¹⁸ N. Lamboglia, *Rilievi e ricuperi* . . . , în *Atti II*, p. 132 și urm.

¹⁹ V. Tusa, *op. cit.*, p. 77 — 79.

²⁰ N. Lamboglia, *La campagna 1963* . . . , p. 248 — 254.

²¹ F. Benoit, *op. cit.*; G. Roghi, *op. cit.*

²² A. Bouscaras, *op. cit.*, p. 286.

²³ F. Pallarés, *op. cit.*, p. 297 — 298.

²⁴ V. Tusa, *op. cit.*, p. 77 — 79.

²⁵ În afara lucrărilor de mai sus vezi și: N. Lamboglia, *La nave romana di Spargi*, în *Atti II*, p. 143 și urm.; G. Santamaria, *Travaux et découvertes sur l'épave du Cap Drammont à Saint Raphael (Var)*, în *Atti II*, p. 167 și urm.; Ph. Tailliez, *Travaux de l'été 1958 sur l'épave du „Titan” à l'île du Lévant (Toulon)*, în *Atti II*, p. 175 și urm.

²⁶ N. Lamboglia, în *RSL*, XXX, 1 — 4, 1964, p. 252 — 257. Pentru ancore cu un singur dinte, vezi și M. Oliva Prat, în *Atti II*, p. 229.

(cea mai mare și mai grea din Mediterana) avea numai 2 m și o greutate de 200 kg. Faptul acesta ne îngăduie unele prezumții cu titlul de ipoteze de lucru. Dacă nu cumva condițiile speciale ale navigației în Marea Neagră impuneau asemenea dimensiuni și mai ales greutatea ale ancorelor (comparativ cu cele din Mediterana), ceea ce ni se pare puțin probabil, atunci ne permitem să considerăm că ancora aparținea unei corăbii foarte mari cu o capacitate și un tonaj considerabil.

Studiile și calculele efectuate în cadrul arheologiei submarine din Marea Mediterană au condus la concluzia existenței în circulație a unor vase maritime cu un tonaj ce variază de la 50 tone la 1 300 tone încărcătură utilă²⁷.

O inscripție din Tasos (secolul al III-lea î.e.n.) arată că în port nu puteau ancora decît nave între 3 000—5 000 talanți²⁸. Un talant varia, după epocă, între 26—36 kg, iar conținutul unei amfore de Rodos în secolele III—II î.e.n. echivala cu 26,200 kg. Capacitatea amforelor de Tasos varia între 6—20,876 litri, în secolele IV—III, sau 30—50 litri în secolul I î.e.n.

Evaluarea navelor din epoca elenistică în talanți și amfore corespunde numărului real de unități ponderale reprezentate de conținutul amforelor (26 litri în sistemul rodian). Tonajul încărcăturii se calcula în amfore de vin, cele mai răspândite fiind navele de 3 000 amfore, adică de 78 tone încărcătură, corespunzînd unei capacități totale de deplasare de 136—150 tone. O asemenea navă (de 3 000 amfore) este cea de la Grand-Congloué, avînd 23 m lungime, 6,80 m lățime, deplasament încărcătură = 200 tone, capacitate-vamă = 80 tone²⁹.

Celebra navă romană de la Albenga (secolul I î.e.n.) avea aproximativ 30 × 8 m și 135 tone deplasament-încărcătură³⁰.

Epava romană de la Titan (secolul I î.e.n.) avea aproximativ 25 m lungime, 8—10 m lățime și 100 tone³¹.

Și izvoarele literare ne oferă unele date cu privire la tonajul și la volumul navelor în antichitate: Herodot³², Tucidide³³, Demostene³⁴, Ciceron³⁵, Pliniu³⁶, Strabon³⁷.

²⁷ F. Benoit, *Premiers résultats des fouilles sous-marines : Architecture navale et tonnage des navires à l'époque hellénistique et romaine*, în *Atti II*, p. 347 și urm.

²⁸ M. Launey, *Inscriptions de Tasos*, în *BCH*, 57, 1933, p. 395.

²⁹ F. Benoit, *op. cit.*, p. 356.

³⁰ N. Lamboglia, în *RSI*, XVIII, 1952, p. 131 și urm.

³¹ F. Benoit, în *Gallia*, XIV, 1956, p. 29.

³² Herodot. I, 194, ne spune că pe Eufrat, transportul vinului era asigurat de corăbii cu un tonaj de 5 000 de talanți.

³³ În *Istorie*, VII, 25, referitor la războiul peloponezic autorul afirmă că atenienii au pregătit un vas de război de o mărime excepțională, cu turnuri și parapet de lemn, a cărui volum însă nu depășea 10 000 amfore. Trebuie să înțelegem însă că o navă cu un astfel de tonaj, așa cum sublinia chiar autorul antic, era un fapt cu totul neobișnuit.

³⁴ În secolul IV î.e.n. o navă cu un tonaj de 3 000 de amfore de vin chalcidic, ce traversa Pontul, fusese amănlată pentru suma de 30 mine (3 000 drachme). Cf. Demosthene, *Adversus Lacritum*, 35.18.

³⁵ Pentru vase de comerț (*naves onerariae*) ce nu aveau un tonaj mai mic de 2 000 amfore (*Ad familiam*, scrisoarea lui Lentulus, XII, 15).

³⁶ Și în lumea barbară (pe Indus) se construiau vase cu o capacitate de 3 000 amfore (*Naturalis Historia*, VI, 24). Inventarea unui vas de comerț, — vas unitate, tip, de aprox. 3 000 de amfore — numit *oneraria*, este atribuită lui Hippus din Tyr (*VII*, VII, 57).

³⁷ III, 3, 1 : amintește de nave cu o încărcătură de 10 000 de amfore.

În încheiere, trunchiul de ancoră de plumb de la Callatis ar documenta pe țărmul stîng al Pontului Euxin în secolele III—II î.e.n. navigația uneia sau poate mai multor corăbii (de comerț sau de război?) cu un tonaj foarte ridicat, între 3 000—10 000 amfore.

În cursul cercetărilor submarine s-a constatat așezarea amforelor în cala vaselor într-un mod special, suprapuse și îmbucate, cu gîturile intercalate între toate, astfel că pe 1 m² se puteau dispune, în patru rînduri suprapuse, pînă la 28 amfore (de tip italic), astfel că 3 000 de amfore, dispuse pe patru etaje, încăpeau cu ușurință într-o cală de 20 × 6 m, adică o suprafață de 120 m², ceea ce corespunde unei nave de 23—25 m lungime.

În cazul amforelor grecești (de Rodos sau Tasos) era necesar un spațiu mult mai mare, aproape dublu, sau o cantitate mai mică de amfore (la 3 000 amfore „tip italic Dressel” 1, corespunde un număr de 1 500 amfore de Rodos).

Iată deci că plecînd de la descoperirea unui trunchi de ancoră de plumb, pe baza analogiilor, calculelor și supozițiilor de mai sus, ajungem să reconstituim unele aspecte ale navigației maritime la Pontul Stîng în epoca elenistică ³⁸.

Nu ne este încă cunoscut dacă corăbiile grecești, în special cele din Pont, foloseau în secolele III—II î.e.n. ancore de plumb de tipul celei descoperite la Callatis, întrucît pare foarte probabil ca navigatorii greci să fi ajuns cu mult mai repede la întrebuintarea altui tip de ancoră de fier cu două brațe. Dacă în epoca elenistică grecii trecuseră deja la folosirea ancorelor de fier cu două brațe ³⁹, am putea presupune că descoperirea la Callatis a ancorei de lemn cu placaj de plumb ar fi o dovadă a pătrunderii în Marea Neagră a corăbiilor romane încă la sfîrșitul epocii elenistice. Cu toate că păstrăm în stadiul actual al cunoașterii noastre toate rezervele ce se impun, ne renunțăm totuși la o asemenea ipoteză de lucru, amintindu-ne și de primele încercări ale romanilor (din secolul I î.e.n.) de a stăpîni Pontul Stîng. În legătură cu prima cucerire a Callatisului de către M. Terentius Varro Lucullus (campania dintre 73—70 î.e.n.), se poate presupune și un atac roman pe mare, nu numai pe uscat.

La sfîrșitul acestei note, convinși fiind că descoperirile viitoare vor clarifica multe probleme ale navigației antice în Pontul Stîng, dorim să subliniem însemnătatea descoperirii și publicării ancorelor de la Callatis, în special a celei de plumb, pentru următoarele considerente situate în

³⁸ Din informațiile primite de la G. Müller și M. Boca, care au efectuat scufundări în 1967 și 1968 în zona respectivă, reiese că sub apă, la aproximativ 100 m de țărm, s-ar afla temeliele unui puternic zid, din lespezi mari de piatră. De asemenea, din relatările cpt. C. Scarlat, de la Muzeul marinei din Constanța, care a făcut, împreună cu o echipă de scafandri militari, cercetări submarine la Mangalia (Callatis), rezultă că relativ în aceeași zonă s-ar afla epavele a două corăbii de lemn antice.

³⁹ Așa ar rezulta din unele izvoare. Pausanias atribuie crearea ancorei de fier cu două brațe regelui frigian Midas (I, 1. 5), Pliniu cel Bătrîn lui Eupalamos din Sicione (XII, VII, 56, 57), iar Strabon (X, 5) lui Anacharsis. La fel în unele reprezentări plastice vechi (vase grecești pictate). Cf. și W. Baker, *Ricerche subacquee nel Porto Grande di Siracusa*, în *Atti II*, p. 87, fig. 2 : trunchiuri de ancore de tip grecesc, datele din perioada 415 — 413 î.e.n.

afara prezumțiilor : este prima descoperire de acest gen din Marea Neagră ; trunchiul de ancoră de plumb se datează în perioada secolelor III—I î.e.n. ; este ancora cu cea mai mare lungime și cu cea mai mare greutate cunoscută pînă în prezent, ceea ce indică o navă cu un mare tonaj de peste 3 000 amfore ; descoperirile prezentate vor fi poate un imbold pentru continuarea sistematică și științifică a cercetărilor submarine în raza porturilor din Pontul Stîng.

ANCRES ANTIQUES DÉCOUVERTES SUR LES CÔTES SOUS-MARINES DE CALLATIS ET QUELQUES PROBLÈMES DE LA NAVIGATION SUR LA RIVE GAUCHE DU PONT EUXIN

RÉSUMÉ

Il ne peut être question pour le moment d'une véritable archéologie sous-marine dans la Mer Noire bien que, vu l'existence des grands ports antiques, une telle recherche serait de rigueur. Jusqu'à présent il n'y a eu que quelques tentatives isolées.

Nous avons procédé en 1967 à une modeste recherche dans la zone supposée du port antique de Callatis, où l'on a découvert parmi d'autres vestiges, les deux ancres qui forment l'objet de ce travail (les deux se trouvant au dépôt du Musée archéologique de Constanța).

N° d'inventaire 17615. Jas d'ancre en plomb (*cepo d'ancora*). La longueur actuelle du bras découvert, rectangulaire en section (13 × 19 cm), est de 1,08 m. L'orifice transversal (21 × 30 cm) pour la fixation de l'axe en bois est également rectangulaire (fig. 1/1,2). Donc le jas de l'ancre avait une longueur totale de 2,37 m et pesait environ 400 kg.

Les bras ne sont pas parfaitement rectilignes car ils font un certain angle avec la plaque de l'orifice. À l'intérieur de cet orifice-manchon il y a un boulon. L'ancre n'est pas toute en plomb. La partie intérieure du bras conserve encore son corps en bois sur lequel on avait coulé la plaque de plomb, épaisse de 3—8 cm.

En s'étayant des découvertes faites dans la mer Méditerranée, l'auteur passe en revue les types d'ancres qui ont circulé dans l'antiquité et leurs données chronologiques et évolutives.

Les découvertes de certains jas d'ancre similaires en plomb à Albenga, Punta Scaletta, Grand-Congloué, Filicudi, Agde, Femine, etc. permettent l'encadrement chronologique de l'exemplaire de Callatis aux III^e — II^e siècles av.n.ère.

L'ancre en fer (n° d'inventaire 17614) d'une longueur totale de 2,30 m appartient au type à un seul bras (éperon), et est datable de la même période.

La taille et le poids considérables des ancres, surtout des jas en plomb, laissent supposer qu'elles ont appartenu à des navires hellénistiques du grand tonnage (3 000—5 000 amphores), peut-être même à un bateau romain, parmi les premiers qui ont pénétré sur la rive gauche du Pont Euxin.

LÉGENDE DES FIGURES

Fig. 1. — 1, jas d'ancre de Callatis, plan et profil actuels; 2, ancre de Callatis, reconstitution.

Fig. 2. — 1—3 ancres en plomb à noyau de bois de Gallinaria; 4, ancre en plomb plein de Gallinaria; 5, ancre en plomb de Femine.

TEZAURUL MONETAR GETO-DACIC DE LA FRĂTEȘTI (JUD. ILFOV)

DE

M. IONESCU și GH. RĂDULESCU

(Giurgiu)

În ultimii ani, în împrejurimile orașului Giurgiu au fost descoperite, de cele mai multe ori din întâmplare, câteva tezaure monetare antice. Unul din ele, cel din Vede¹, este din epoca elenistică, iar altele descoperite în localitățile Stoenesti² și Pietrele³ aparțin epocii geto-dacice. Aceleași epoci îi aparține și tezaurul descoperit recent la Frătești⁴ (fig. 1).

Locuitorul Ion Opreșan, în primăvara anului 1968, și-a nivelat curtea cu un buldozer. Cu acest prilej, pe data de 17 mai lama mașinii a scos la iveală mai multe monede. După relatarea descoperitorului, ele s-ar fi aflat într-un vas de pământ îngropat la o adâncime de circa 0,80 m. Deoarece am fost înștiințați de această descoperire numai la 24 mai, când, de altfel, ne-am și prezentat la fața locului, nu am mai putut recupera nici un fragment din acest vas. Imediat după descoperire, tezaurul s-a risipit în parte, printre vecini, iar circa 100 de exemplare au fost păstrate de descoperitor⁵.

Din întregul tezaur, 200 de bucăți sînt la Muzeul de istorie din Giurgiu, 2 bucăți la Muzeul național de antichități și 2 bucăți la Școala din Frătești la profesorul Gh. Burlacu, totalizînd astfel un număr de 204 bucăți⁶.

¹ Gh. Rădulescu și M. Ionescu, *Tezaurul monetar din com. Vede (jud. Ilfov)*, în *SCIV*, IV, 1968, p. 442 — 444.

² B. Mitrea, *Descoperiri recente și mai vechi de monede antice și bizantine în R.S. România*, în *SCIV*, 16, 1965, 3, p. 610, nr. 23.

³ *Ibidem*, p. 610, nr. 22.

⁴ Comuna Frătești care se află la 8 km nord-est de Giurgiu, deși a fost cercetată în decursul anilor de mai multe ori, nu s-a făcut remarcată decît prin descoperiri izolate din diferite perioade.

⁵ Știrea ne-a fost comunicată de către prof. Gh. Burlacu de la școala din Frătești față de care ne exprimăm mulțumirea și pe această cale. Menționată în *SCIV*, 21, 1970, 2, p. 336, după o informație de la Emil Moscalu.

⁶ B. Mitrea, *Un tezaur cu monede dacice descoperit la București*, în *Studii și referate privind istoria României*, București, 1954, vol. I, p. 297.

Monedele erau acoperite de o pojghiță de culoare verde-albăstruie, formată din compuși ai argintului, care, de cele mai multe ori, nu permitea nici observarea efigiei. După curățirea tuturor exemplarelor descoperite, s-a constatat că în totalitatea lor sînt monede geto-dacice de argint. Analiza argintului urmează să se facă în viitor.

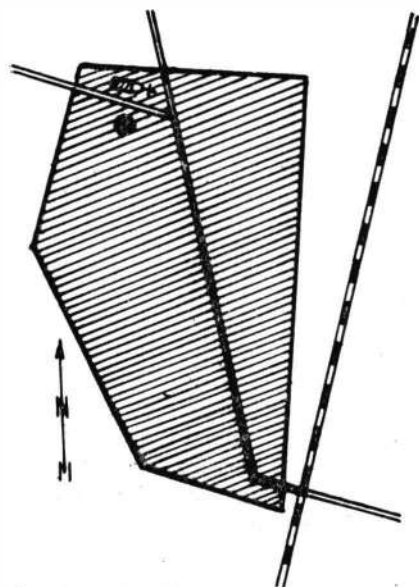


Fig. 1. — Planul com. Frătești cu locul descoperirii.

Trebuie să precizăm că monedele din tezaurul geto-dacic de la Frătești pot fi clasificate în două grupe :

Grupa I cuprinde 185 monede de tip „Virteju - București”.

Grupa a II-a cuprinde numai 15 monede cu un aspect mai puțin cunoscut.

I. MONEDELE DE TIP „VIRTEJU-BUCUREȘTI”

Pe avers este reprezentat în ușor relief și mult stilizat un cap uman în profil spre dreapta. Prin globule, linii drepte și linii sinuoase sînt reprezentate ochiul, nasul, gura, barba și părul. În cadrul acestui tip monetar se constată prezența a numeroase variante determinate de ștanțele cu care au fost bătute monedele respective.

Pe revers e reprezentat un cal în mers spre stînga și el mult stilizat cu călărețul marcat prin două sau trei globule.

Toate monedele au un profil ușor concav-convex, rezultat al tehnicii de batere (fig. 2).

II. MONEDELE DIN GRUPA A II-A

Această grupă conține 15 exemplare (fig. 3). Aversul redă tot un cap uman în profil spre dreapta, reprezentat cu mai mult realism, tendința de stilizare fiind mai mică decît la tipul „Virteju-București”. Capul uman este fără barbă, văzut din profil privind spre dreapta, cu gîtul lung, bărbia ascuțită și mărul lui Adam proeminent. Ochiul, de formă globulară, este delimitat sus și jos prin două linii. Nasul are o linie fixă, cu nara bine conturată, iar buzele în relief accentuat sînt așezate puțin oblic dînd impresia de zîmbet, care este accentuat și de proeminența pomeților obrazului. Părul este reprezentat prin linii în relief, drepte sau curbe închise în dreptul urechii, linii ce se adună în creștet într-un punct. Baza coafurii este redată, în cazurile cînd ștanța a imprimat-o, în forma unei bucle orizontale. În general, pe aversul acestor monede se poate urmări cu multă ușurință conturul profilului care din punct de vedere anatomic, păstrează aproape toate caracteristicile figurii omenești spre deosebire de celălalt tip.

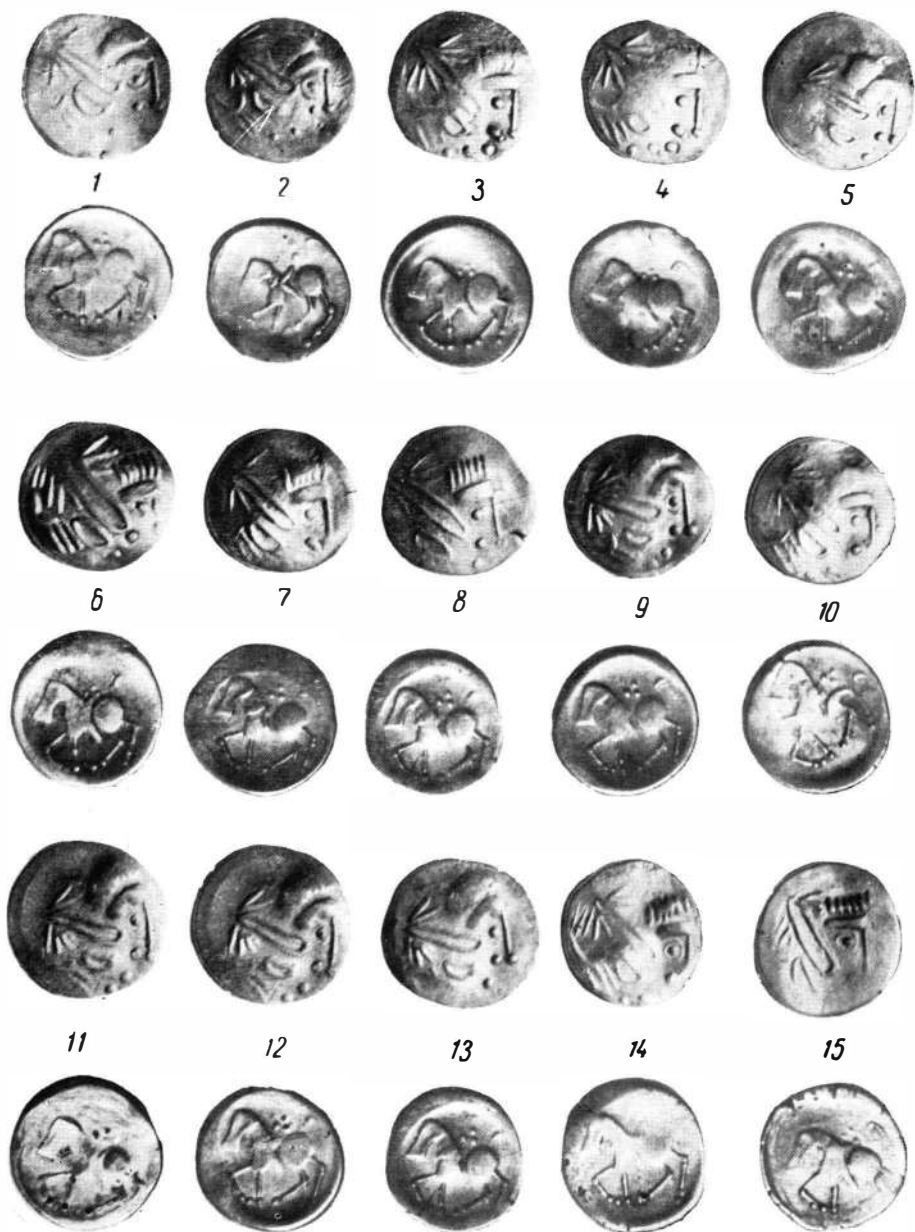


Fig. 2. — Monede geto-dacice de tip „Virteju-București”.

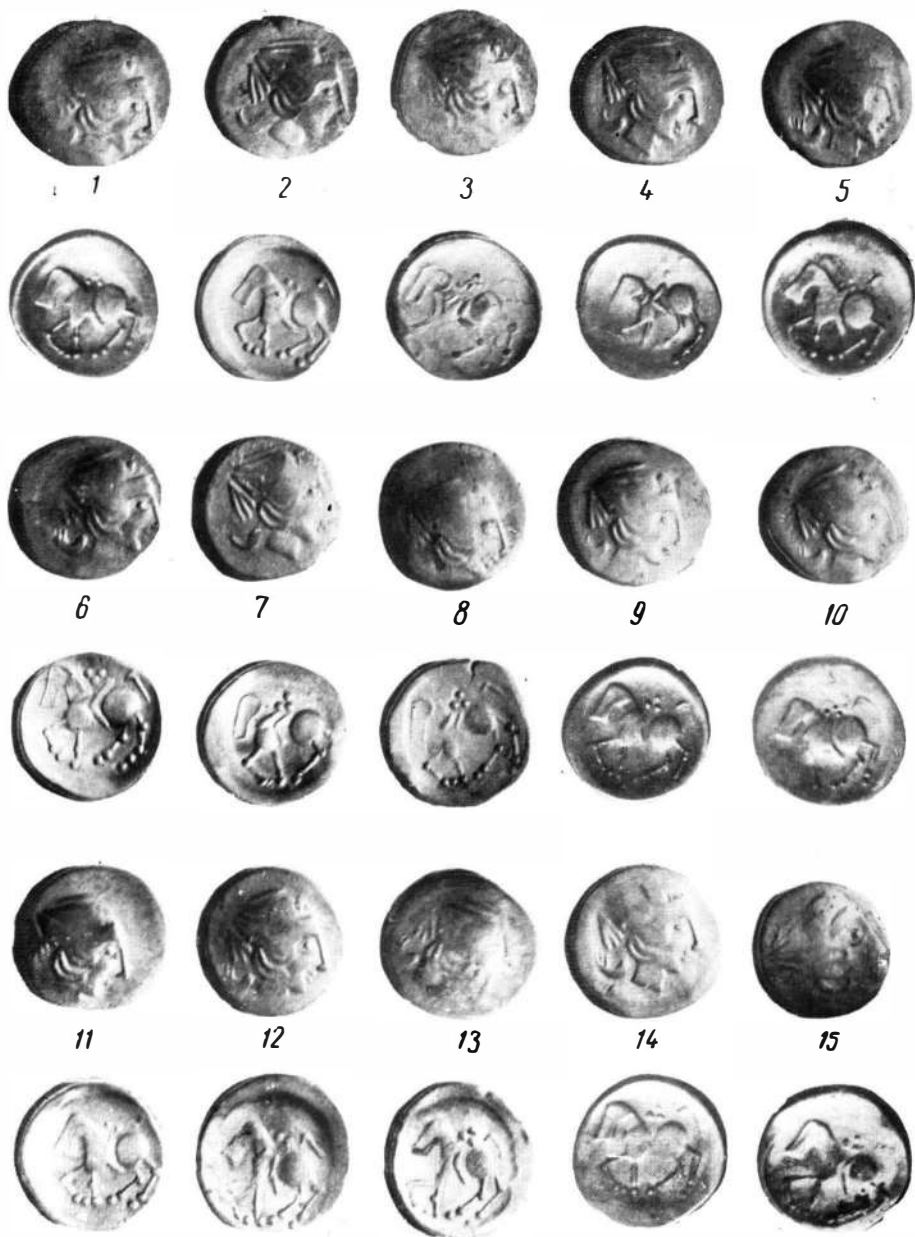


Fig. 3. — Monede geto-dacice din al doilea tip.

Reversul monedei reprezintă același cal cu călăreț ca la tipul „Virteju” în aceeași formă de prezentare, într-o stilizare liniară și globulară a părților anatomice ale calului. În toate cazurile călărețul este redat prin trei globule. Una din monedele de acest tip are aversul ștanțat dublu, iar reversul are crupa calului nu ca o suprafață circulară, obișnuită în celelalte cazuri, ci în formă de semilună, unul din picioarele calului pornind din curba acesteia (fig. 4).



Fig. 4. — Moneda geto-dacică mărită aproximativ de două ori.

Din cercetarea monedelor de tip „Virteju-București” reiese că cele 185 exemplare au fost bătute cu o mare varietate de ștanțe. Două din ele păstrează pe marginea din dreapta, în dreptul nasului, câte un apendice metalic rămas pe marginea pastilei monetare. Toate monedele din tezaur poartă urme vizibile de uzură prin circulație. Media de greutate a monedelor în general este de 7,50 g, iar diametrul între 21 și 23 mm.

Așa cum s-a constatat din descrierea monedelor de tip „Virteju”, ele sînt destul de cunoscute din descoperirile și publicațiile anterioare. Cele 185 de monede de tipul amintit sînt similare cu imitațiile descoperite la Pitești⁷, Adîncă⁸, București⁹, Virteju¹⁰, Crevedia¹¹, Stoenesti¹², Pietrele¹³ etc. și denumite monede geto-dacice de tip Virteju-București. Asemenea monede se întîlnesc circulînd cu precădere în regiunea dintre Carpați și Dunăre¹⁴. Izolat ele apar și în alte regiuni mai îndepărtate¹⁵.

În ceea ce privește grupa celor 15 monede din tezaurul de la Frătești, a căror efiege de pe avers reprezintă capul imberb cu caracteristicile sale, poate avea unele analogii cu capul lui Dionysos de pe monedele tasiene.

⁷ C. Preda, *Pe marginea unor descoperiri monetare recente*, în SCN, II, 1958, p. 383.

⁸ B. Mitrea, *Un tezaur cu monede dacice descoperit la București*, p. 297.

⁹ *Ibidem*.

¹⁰ C. Preda, *Pe marginea unor descoperiri monetare recente*, p. 383.

¹¹ *Ibidem*.

¹² *Ibidem*.

¹³ B. Mitrea, *Un tezaur cu monede dacice descoperit la București*, p. 297.

¹⁴ *Ibidem*.

¹⁵ Silvia Marinescu-Bilcu, *Descoperirile geto-dacice de la Căscioarele*, în SCIV, 17, 1966, I, p. 113.

Acest tip monetar poate fi o fază intermediară între tipurile mai cunoscute ale monetăriei geto-dacice. În orice caz ea rămîne mai puțin obișnuită în complexul tezaurelor descoperite între Dunăre și Carpați.

Descoperirea tezaurului monetar geto-dacic de la Frătești vine să se adauge celor cunoscute, înscriindu-se în categoria marilor tezaure. Faptul că în componența sa s-au găsit și cele 15 monede deosebite față de categoria „Virteju-București”, monede ce își găsesc puține analogii pe teritoriul nostru, dă acestui tezaur o importanță sporită¹⁶.

Se socotește că monedele de acest fel din tezaurul de la Frătești au circulat pe teritoriul vechii Dacie în a doua jumătate a secolului al II-lea î.e.n.¹⁷.

Studierea lor amănunțită va duce la o mai bună cunoaștere a monedelor geto-dacice dintre Dunăre și Carpați.

LE TRÉSOR MONÉTAIRE GÉTO-DACE DE FRĂTEȘTI (Départ. d'Ilfov)

RÉSUMÉ

En 1968 on a découvert lors de certains travaux un trésor monétaire en argent composé de 200 monnaies daciques. Parmi celles-ci, 185 exemplaires sont du type dit „Virteju — București”, 15 d'un type plus rarement rencontré dans les trésors daciques, présentant à l'avvers la tête de Dionysos (?), imitée d'après les monnaies thassiennes et au revers le même cheval et chevalier figurant sur les monnaies de type „București”.

Ces deux types de monnaies sont des didrachmes ayant circulé sur le territoire de l'ancienne Dacie, dans la Plaine Valaque, pendant la seconde moitié du II^e siècle av.n.ère.

LÉGENDE DES FIGURES

- Fig. 1. — Relevé de Frătești, lieu de découverte.
Fig. 2. — Monnaies geto-daciques du type « Virteju-București ».
Fig. 3. — Monnaies geto-daciques du second type.
Fig. 4. — Monnaie geto-dacique, deux fois agrandie.

¹⁶ C. Preda, *Moneda antică în România*, București, 1969, p. 34.

¹⁷ Mulțumim tov. prof. B. Mitrea și pe această cale pentru îndrumările ce ne-a dat.

O AȘEZARE DACICĂ DIN SECOLUL AL III-LEA E.N. LA GOVORA-SAT (COMUNA BULETA, JUD. VÎLCEA)

DE

EMIL MOSCALU

Descoperită încă în 1961¹, așezarea din punctul numit „La Stejar”, situat pe partea dreaptă a piriului Govora în locul în care acesta traversează șoseaua Govora-Gară, Govora-Băi Illozeu (fig. 1), a fost distrusă aproape în întregime de lucrările unei cărămidării. Aceasta a determinat efectuarea unor sonde de salvare².

Au fost săpate patru șanțuri și o suprafață (fig. 2) în care s-a constatat existența unui strat de cultură cu pământ negru compact, ce nu poate fi împărțit în mai multe niveluri. Stratul avea o grosime de 0,30—0,40 m și suprapunea direct un strat de loess, fiind la rîndul său suprapus de un strat de pământ steril din punct de vedere arheologic (fig. 3). Peste pămîntul arabil actual se aflau resturile unui cuptor contemporan de ars cărămidă, cu o grosime de 0,80 m, care a îngreunat mult săpătura.

În secțiunile săpate nu a fost descoperit nici un bordei, iar fragmentele de chirpic mărunț găsite sporadic în strat indică posibilitatea existenței unor locuințe de suprafață. A fost descoperită o singură groapă menajeră în șanțul III. Cu siguranță că au existat bordeie sau locuințe de suprafață, dar nu în număr prea mare pentru că și suprafața ocupată de așezare este destul de redusă și a fost mult afectată prin scoaterea pămîntului galben.

Toate materialele arheologice reprezentate prin fragmente ceramice, o greutate de plasă sau de la războiul de țesut, o fusaiolă, un cuțit de fier cu lama lată pe care se păstrează urmele unei buterole tot din fier (fig. 7/2), un vîrf de seceră din fier (fig. 7/1), o fibulă și o monedă imperială romană au fost descoperite în stratul de cultură, ceea ce asigură contemporaneitatea lor.

¹ Gh. I. Petre, *Cuptor de olar la Buridava. SCIV*, 19, 1968, 1, p. 156 și nota 6.

² Sondajele au fost conduse de prof. D. Berciu și au fost efectuate între 15 — 23 septembrie 1965 și 20 — 30 septembrie 1966. Au participat P. Purcărescu, directorul Muzeului din R. Vîlcea, Gh. I. Petre, N. Mirică, student, și Emil Moscalu. Mulțumesc prof. D. Berciu pentru cedarea materialelor spre publicare.

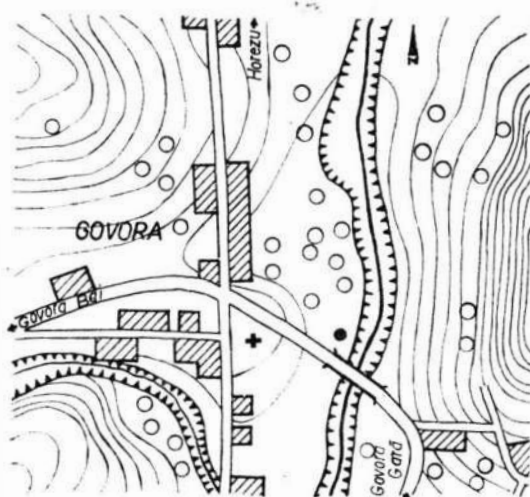


Fig. 1. — Govora-Sat. Împrejurimile Govorei. Așezarea este indicată printr-un punct negru.

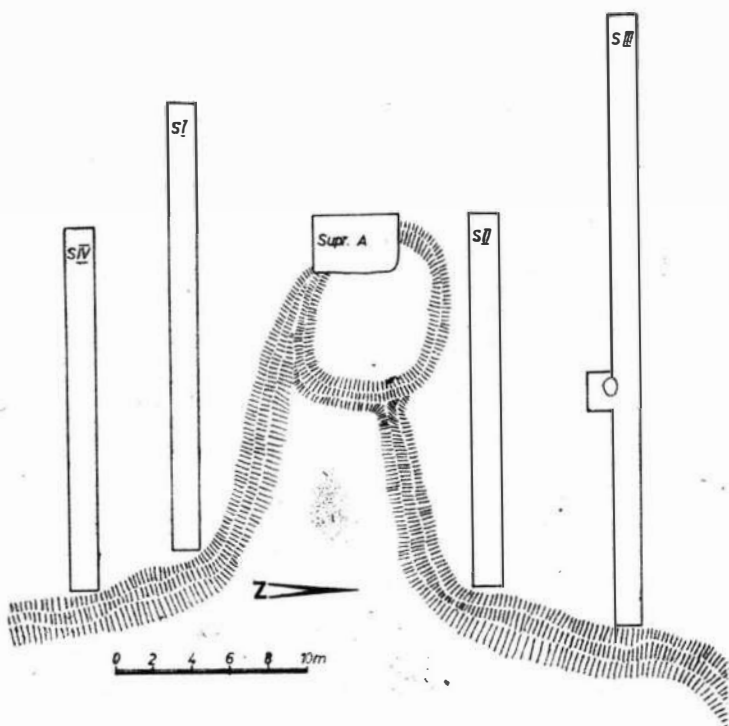


Fig. 2. — Govora-Sat. Planul general al cercetărilor de la Govora-Sat.

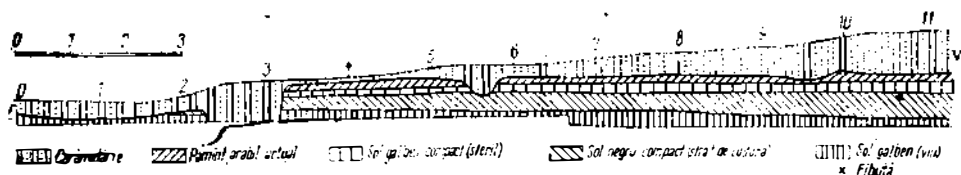


Fig. 3. — Govora-Sat. Profilul peretelui de sud a sondajului I. Scara 1/50.

Ceramica descoperită în strat se împarte în : ceramică dacică și ceramică provincială romană. Grupa ceramicii dacice se împarte în două subgrupe : cea a ceramicii lucrate cu mîna și cea a ceramicii lucrate la roată. Subgrupa ceramicii lucrate cu mîna este reprezentată de vase-borcan din pastă brună cu nisip în compoziție, aspră la pipăit (fig. 4/1—7 și 5/6—7). Unele fragmente provenind tot de la vase-borcan sînt ornamentate cu briuri alveolare (fig. 4/7). Cea mai mare parte a fragmentelor din această grupă descoperite la Govora indică vase-borcan cu buza răsfrîntă spre exterior. S-a găsit și un fragment de capac lucrat cu mîna (fig. 4/14).

Subgrupa ceramicii dacice lucrată la roată este reprezentată de fragmente cenușii care au aparținut unor căni (fig. 4/10 și 5/4), străchini (fig. 4/11,12) unor vase mari cu buza răsfrîntă drept sau oblic (fig. 4/13) și probabil unor ulcioare (fig. 5/1). Starea fragmentară a ceramicii cenușii ca și a celorlalte categorii nu ne permite reconstituirea unor forme întregi. Este probabil ca fragmentul de la figura 5/3 (profil la fig. 4/11) să aparțină unei fructiere, tip de vas care a fost descoperit și la Ocna Sibiului (jud. Sibiu)³. Un fragment cenușiu lucrat la roată este decorat cu linii incizate în val (fig. 5/5).

În grupa ceramicii romane fragmentele găsite în săpătură sînt executate la roată din pastă cărămizie-brună, neagră sau neagră cu nuanțe cenușii la mijloc cu mult nisip, aspră la pipăit. Pe baza fragmentelor descoperite putem distinge oale cu corpul bombat avînd buza îngroșată spre exterior (fig. 6/1—4,6) și (fig. 5/8—11) din care unele au o șanțuire pe partea interioară a buzei (fig. 6/1,4) tip care se transmite în secolul al IV-lea e.n. purtătorilor culturii Sîntana de Mureș-Cerneahov⁴.

Există și fragmente de străchini din aceeași pastă cu buza lată și avînd caneluri pe partea superioară a buzei și pe corp (fig. 6/5,7—8).

Tot din așezarea de la „La Stejar” provine și un capac de vas ce aparține ceramicii provinciale romane despre care ni se spune că este lucrat cu mîna⁵.

³ D. Protase, *O așezare dacică din epoca romană la Ocna-Sibiului*, în *Apulum*, VII/1, p. 233 și fig. 3/5, 8; idem, *Problema continuității în Dacia în lumina arheologiei și numismaticei*, București, 1966, p. 67 — 70.

⁴ Gh. Diaconu, *Trîrșor. Necropola din secolele III — IV e.n. în Muntenia*, Edit. Acad., București, 1965, p. 75; B. Mitrea și C. Preda, *Necropole din secolul al IV-lea e.n. în Muntenia*, București, 1966, p. 132.

⁵ Gh. I. Petre, *op. cit.*, p. 156 și fig. 5/4.

Pentru formele ceramicii romane din așezarea de la „La Stejar” găsim analogii apropiate în ceramica descoperită la Stolniceni în groapa cu vase romane și dacice ⁶ și în castrul roman de la Bivolari ⁷.



Fig. 4. — Govora-Sat. 1 — 7, ceramică dacică, lucrată cu mla; 8, fibulă de bronz; 9—13, ceramică dacică lucrată la roată; 14, fragment dintr-un capac.

⁶ D. Tudor, *Depozitul de vase dacice și romane de la Stolniceni*, în *SCIV*, 18, 1967, 4, p. 657 și urm., fig. 3/VII, IX, XII și Gh. I. Petre, *SCIV*, 19, 1968, 1, p. 148 și urm.; fig. 2 și 3.

⁷ D. Tudor, Cr. Vlădescu, Gh. Poenaru-Bordea, *Arutela*, 1 și 2, în *Studii și materiale de muzeografie și istorie militară*, Muzeul militar central, II, 1969.

Fibula descoperită în stratul de cultură (fig. 4/8) are corpul din bronz mult profilat, cu două grupuri de câte două linii incizate pe partea dorsală. Axul, spirala și acul au fost din fier. Piciorul fibulei este rupt, dar fără




Fig. 5. — Govora-Sat. 1 — 5, ceramică dacică lucrată la roată; 6 — 7, ceramică dacică lucrată cu mla; 8 — 11, ceramică romană.

îndoială că fibula este o variantă a tipului „mit umgeschlagenem Fuss”⁹, cu analogii la Sucidava⁹, Răcari¹⁰, și în castrul de la Bivolari¹¹.

Gh. I. Petre, probabil pe baza analogiilor cu ceramica dacică descoperită în groapa cu vase romane și dacice de la Stolniceni, datează greșit așezarea de la „La Stejar” în prima jumătate a secolului III e.n.¹². Pe baza mone-



Fig. 6. — Govora-Sat. Ceramică romană.

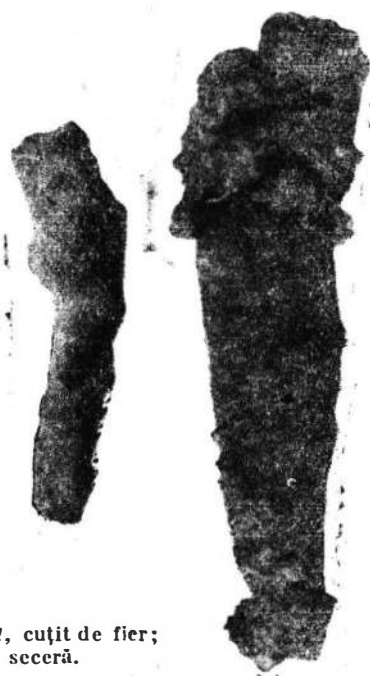


Fig. 7. — Govora-Sat. 1, cuțit de fier;
fragment 2, de seceră.

dei romane imperiale descoperite în stratul de cultură, putem data această așezare probabil în cea de-a doua jumătate a secolului al III-lea e.n.¹³, fără a putea preciza dacă ea a încetat să mai existe odată cu retragerea aureliană sau s-a prelungit și după 271 e.n.

Așezarea ar fi contemporană cu necropola și așezarea de la Chilia (jud. Argeș)¹⁴, cu nivelul III₂ de la Mătăsaru (jud. Argeș), care datează de la

⁹ Ilona Kovrig, *Császárkori fibulak fűformár Pannoniában*, în *DissPann*, II, 4, p. 122; E. Patek, *Verbreitung und Herkunft der römischen Fibeltypen in Pannonien*, în *DissPann*, II, 19, 1942 p. 137 și urm.

¹⁰ D. Tudor, *Sucidava*, IV, în *Materiale*, I, 1953, p. 704, fig. 9, 10.

¹¹ Dorin Popescu, *Fibeln aus dem National Museum für Altertümer in Bukarest*, în *Dacia*, IX — X, 1941 — 1944, p. 504 și urm. nr. 114.

¹² D. Tudor, Cr. Vlădescu, Gh. Poenaru-Bordea, *op. cit.*

¹³ Gh. I. Petre, *op. cit.*, p. 156, nota 6.

¹⁴ Determinarea monedei a fost făcută la sectorul numismatic al Institutului de arheologie de către Bucur Mitrea, care, în nota de inventar din 31.XII.1965, spune: „Moneda este puternic oxidată, încît nu se mai poate distinge nimic, atît pe avers cît și pe revers. Dimensiunile flanului monetar și structura metalică a monedei, cît și greutatea ne fac să ne gîndim, că foarte probabil este de atribuit celei de-a doua jumătăți a secolului III e.n.” A.E. greut. = 1,20 g, diam. = 15 mm. Moneda se află în colecția M.N.A. cu nr. 1315.

¹⁵ Sebastian Morintz, *Новый облик дакийской культуры в римскую эпоху*, în *Dacia*, N. S., V, 1961, p. 405—406.

mijlocul și în a doua jumătate a secolului al III-lea e.n., pe baza ultimei monede din perioada Gallienus-Aurelian¹⁵ și cu așezarea de la Dulceanca (jud. Teleorman)¹⁶.

Cea mai apropiată analogie pentru ceramica lucrată cu mîna o găsim la vasele descoperite într-o groapă din așezarea civilă de la Stolniceni (com. Rîureni, jud. Vilcea)¹⁷. Tot la Stolniceni, într-un cuptor de ars oale și în asociere cu ceramică romană a fost găsit un alt vas dacic lucrat cu mîna, neornamentat¹⁸.

Ceramică dacică lucrată cu mîna și ornamentată cu briu alveolar a mai fost găsită și în așezarea din secolele II—III e.n. de la Ocnița (com. Ocnele Mari, jud. Vilcea), situată la circa 500 m de cetatea dacică dinaintea cuceririi romane de pe dealurile Cosotei¹⁹.

Vasele-borcan dacice, ornamentate sau neornamentate, le găsim și în cadrul culturii de tip Chilia-Militari, în necropola de la Chilia (jud. Argeș)²⁰, în așezarea de la Mătăsaru (jud. Argeș)²¹, și în cele de la Militari-București²², Băneasa-Străulești, sectorul Măicănești (București)²³, ca și la dacii din interiorul provinciei Dacia, în necropola de la Soporul de Cîmpie (jud. Cluj)²⁴, în Dobrogea la Dinogetia²⁵, Histria²⁶, în necropola din secolele II—III e.n. de la Enisala²⁷, sau în așezarea de la Ocna Sibiului (jud. Sibiu)²⁸.

Vasul-borcan lucrat cu mîna, din pastă brună avînd ca degresant nisipul, decorat cu briu alveolar simplu, cu briu alveolar asociat cu fascicule de linii incizate în val, cu briu crestă sau numai cu butoni, al cărui moment de apariție în cadrul Latène-ului geto-dacic nu a fost stabilit încă cu suficientă precizie, dar care în Latène-ul târziu (secolul I î.e.n. — secolul I e.n.) devine una din formele ceramice de bază în cadrul culturii materiale, difuzat pe toată aria de răspîndire a populației geto-dacice, constituind

¹⁵ Gh. Bichir, Eug. Popescu, *Cercetările de la Mătăsaru și contribuția lor la cunoașterea culturii materiale a dacilor liberi*, în *Stcom. Pitești*, 1968, p. 92.

¹⁶ Cercetări Suzana Dolinescu-Ferche.

¹⁷ D. Tudor, *Depozitul de vase dacice și romane de la Stolniceni, Oltenia romană*, ed. a III-a, 1968, p. 222, fig. 61/4 — 6.

¹⁸ Gh. I. Petre, *op. cit.*, p. 147, fig. 1.

¹⁹ Idem, *Urme romane necunoscute la Ocnele Mari*, în *SCIV*, 17, 1966, 1, p. 170 și urm., fig. 1/2, 3. Este vorba de o așezare romană înființată atît pentru supravegherea populației dacice rămasă în această zonă cît și pentru exploatarea zăcămintului masiv de sare existent la Ocnele Mari-Ocnița, folosind forța de muncă dacică, după cum o dovedește ceramica dacică descoperită în această așezare.

²⁰ S. Morintz, *op. cit.*, p. 398, fig. 6/2.

²¹ Gh. Bichir, Eug. Popescu, *op. cit.*, fig. 6/4.

²² Vlad Zîrja și Gh. Cazimir, *Unele cercetări ale sîmpăurilor arheologice de pe timpul Boja din cartierul Militari*, în *Cercetări arheologice în București*, 1963, I, p. 52, fig. 8/1 — 2. Vasele borcan publicate nu au briu alveolar pentru că sînt puternic fragmentate, dar există și acest tip.

²³ Margareta Constantin și Panait I. Panait, *Șantierul Băneasa — Străulești. Cercetările din sectorul Măicănești (1964 — 1966), cercetări: privind locuirile prefeudale în București*, în *Materiale de istorie și muzeografie*, VI, 1968, p. 41 — 64, fig. 7/5, 9, 10, 11.

²⁴ D. Protase și I. Tigăra, *Șantierul arheologic Soporul de Cîmpie*, în *Materiale*, V, 1959, p. 385 și pl. I/6.

²⁵ Gh. Ștefan și colab., *Șantierul Garvîn — Dinogetia*, în *SCIV*, 1953, 1 — 2, p. 265 și urm., fig. 25 și 26. Despre unul din vasele de aici se spune că este lucrat la roată.

²⁶ Informație H. Nubar.

²⁷ Informație M. Babeș.

²⁸ D. Protase, *O așezare dacică din epoca romană la Ocna Sibiului*, în *Apulum*, VII/1, p. 232 și urm. și fig. 3, 4.

prototipul vaselor-borcan din secolele II—III e.n.²⁹ perpetuat cu forme foarte puțin modificate pînă în această perioadă. De altfel, pentru această perioadă vasul-borcan lucrat cu mîna alături de cătuie devine elementul esențial pentru individualizarea populației autohtone dacice față de elementele alogene.

Vasul-borcan îl întîlnim nu numai în așezările și necropolele menționate din provincia Dacia sau la dacii liberi din Muntenia, ci și în așezările și necropolele culturii Poienesti-Virteșcoiu din Moldova, la dacii liberi din nordul Transilvaniei de la Medieșul Aurit³⁰, ca și la dacii liberi din vestul Transilvaniei de la Cicir (jud. Arad)³¹.

În așezarea de la Govora-Sat nu am descoperit cătuși care sînt prezente în așezarea romană civilă de la Stolniceni (jud. Vâlcea)³² și în așezările dacice de la Ocna Sibiului³³, Mătăsaru³⁴, Militari³⁵, Măicănești (București)³⁶ și recent într-un bordei din epoca romană de la Barboși-Galați³⁷, Tîrșor³⁸, în castrul roman de la Orheiul Bistriței³⁹, în castrul de la Gilău⁴⁰ și în castrul de la Bologa⁴¹. Au fost descoperite cătuși în necropole și așezări din secolul al IV-lea e.n. aparținînd culturii Cerneahov - Sîntana de Mureș⁴².

În secolele II—III e.n. vasul-borcan lucrat cu mîna în tehnica tradițional-dacică continuă să fie frecvent folosit, dar constatăm și apariția tipului de vas-borcan neornamentat, atît la populația dacică din provincia Dacia de la Soporul de Cîmpie⁴³, Bologa⁴⁴ și Stolniceni⁴⁵, cît și la dacii liberi din Muntenia de la Militari⁴⁶ și Mătăsaru⁴⁷.

Se impune constatarea că, atît populația dacică din interiorul provinciei cît și dacii liberi păstrează ornamentele tradiționale pe ceramica lucrată cu mîna încă din Latène-ul tîrziu sau mai vechi, briul alveolar la

²⁹ Emil Moscalu, *Așezarea dacică de la Cozia Veche*, în *SCIV*, 19, 1968, 4, p. 640 și urm.

³⁰ S. Dumitrașcu și T. Bader, *Așezarea dacilor liberi de la Medieșul Aurit*, Baia Mare, 1967, pl. XV/5.

³¹ I. H. Crișan, *Continuitatea dacică în cîmpia Aradului*, în *Apulum*, VII/1, p. 246 — 249, fig. 1/1.

³² Gh. I. Petre, *SCIV*, 19, 1968, 1, p. 156 și fig. 2/1.

³³ D. Protase, *op. cit.*

³⁴ Gh. Bichir, Eug. Popescu, *op. cit.*, p. 52 și fig. 8/3.

³⁵ Vl. Zirra și Gh. Cazimir, *op. cit.*, p. 52 și fig. 8/3.

³⁶ M. Constantiniu și I. Panait, *op. cit.*, fig. 6/1 — 2.

³⁷ Săpături efectuate de N. Gostar. În același bordei a fost găsit și un vas-borcan dacic, decorat cu briu alveolar. Materialele sînt expuse în Muzeul din Galați.

³⁸ Gh. Diaconu, *Ceramica dacică din necropola de la Tîrșor*, în *Omagiu lui P. Constantinescu-Iași*, Buc., 1965, p. 118, fig. 2/1.

³⁹ D. Protase, în *Probleme de muzeografie*, Cluj, 1960, p. 194, fig. 2.

⁴⁰ Idem, *Problema continuității în Dacia ...*, p. 33, fig. 10/5.

⁴¹ N. Gudea, *Ceramica dacică din castrul roman de la Bologa, jud. Cluj*, în *Acta MN*, VI, 1969, p. 504, fig. 1.

⁴² Bucur Mitrea, *Problema populației gelo-dacice în Muntenia în sec. IV e.n.*, în *Studii și referate privind istoria României*, Buc., 1954, vol. 1, p. 108 — 109 și fig. 1, Gh. Diaconu, *op. cit.*, p. 118.

⁴³ D. Protase, *Șantierul arheologic Soporul de Cîmpie*, în *Materiale*, VIII, 1962, p. 532, fig. 5/1.

⁴⁴ N. Gudea, *op. cit.*, p. 503 și urm. fig. 2 și 3.

⁴⁵ D. Tudor, *Depozitul de vase dacice și romane de la Stolniceni*, în *SCIV*, 18, 1967, 4, p. 656 și fig. 2/1 — 3; idem *Oltenia romană*, ed. a II-a, 1968, p. 222 și fig. 61/4 — 6.

⁴⁶ Vl. Zirra și Gh. Cazimir, *op. cit.*, p. 52 și fig. 8/1.

⁴⁷ Gh. Bichir, Eug. Popescu, *op. cit.*, p. 93.

Soporul de Cimpie, Ocna Sibiului, Stolniceni, Govora-Sat, Ocnita, Mătășaru, Măicânești, briul crestat drept sau curbat la Ocna Sibiului și Govora-Sat și creștături pe buze la Militari, Măicânești și Tîrșor. Unele vase-borcan lucrate cu mina sînt ornamentate cu butoni ca la Tîrșor⁴⁸, iar ornamentul incizat formînd linie în val, larg utilizat în Latène-ul tîrziu se perpetuează și în secolele II—III e.n. la Tîrșor⁴⁹, în castrul de la Gilău⁵⁰, în castrul de la Brețcu⁵¹, în castrul de la Bologa⁵², în așezarea dacică datată pe baza unei monede din timpul împăratului Valens, în cea de-a doua jumătate a secolului al IV-lea e.n., de la Arad-Ceala⁵³ și la Cipău-Gîrle⁵⁴.

La Govora-Sat nu avem documentată influența carpică așa cum s-a constatat la Mătășaru⁵⁵ și la Tei-București unde există amfore cenușii lucrate la roată similare cu cele din cultura Poienești⁵⁶, ceea ce arată că materialele de tip carpic nu depășesc pînă acum spre vestul Munteniei limita limesului transalutan.

La Govora-Sat nu se cunoaște nici existența oglinzilor de tip sarmatic, care la Mătășaru sînt reprezentate prin fragmente de oglinzi⁵⁷, la Militari prin tipare din piatră pentru turnarea unor astfel de oglinzi⁵⁸ sau ca la Măicânești-București unde există de asemenea oglinzi de tip sarmatic⁵⁹.

După cum am văzut în așezarea dacică de la Govora-Sat influența romană este puternică și prezentă atît prin ceramică, cît și prin obiecte de metal. Influența romană este intensă în secolul al III-lea e.n. și în necropolele și așezările aparținînd dacilor liberi din Muntenia. În necropola de la Chilia (jud. Argeș) situată în spațiul dintre cele două limesuri influența romană se face simțită asupra ceramicii lucrate la roată în special prin oalele cu corpul bombat, prin fibulele de tip roman și printr-o cataramă de bronz, dar ceramica rămîne în esență dacică pentru că majoritatea formelor, vasele-borcan lucrate cu mina și ornamentate cu briu alveolar, cămile și străchinile își au originea în Latène-ul geto-dacic. La Mătășaru există chei de tip roman, ceramică zgrunțuroasă care își are originea în ceramica de tip provincial roman, opaite romane⁶⁰. La Militari s-a descoperit o cataramă romană, plăci de bronz dintr-o cămașă de zale romană (*lorica squamata*) și ceramică romană reprezentată prin amfore, străchini, căni⁶¹. În așezarea de la Măicânești, în afara ceramicii și a obiectelor de metal romane, a vaselor dacice lucrate cu mina și decorate cu briu alveolar,

⁴⁸ Gh. Diaconu, *op. cit.*, p. 118 și fig. 2/1.

⁴⁹ Idem, *op. cit.*, fig. 2/3.

⁵⁰ C. Daicoviciu, *Problema continuității în Dacia*, în *AISC*, 3, 1941, pl. I/2,5; M. Macrea și colab., *Șantierul arheologic Gilău*, în *Material*, V, p. 457 și urm.

⁵¹ C. Daicoviciu, *op. cit.*, pl. 1/5.

⁵² N. Gudca, *op. cit.*, fig. 2/5, 7.

⁵³ I. H. Crișan, *op. cit.*, p. 243 și fig. 3/1, 7, 11, 14.

⁵⁴ N. Vlăsa, *O pătrundere din vest a dacilor pe teritoriul fostei provincii Dacia în secolul al IV-lea e.n.*, în *SCIV*, 16, 1965, 3, p. 501 și urm.

⁵⁵ Gh. Bichir, *Noi contribuții la cunoașterea culturii materiale a carpilor*, în *SCIV*, 16, 1965, 4, p. 601 și urm.

⁵⁶ S. Morintz, *op. cit.*, p. 406.

⁵⁷ Gh. Bichir, Eug. Popescu, *op. cit.*, p. 88.

⁵⁸ Informație Vlad Zirra; cf. S. Morintz, *op. cit.*, p. 406.

⁵⁹ M. Constantiniu și Panait I., *op. cit.*

⁶⁰ Gh. Bichir și Eug. Popescu, *op. cit.*, p. 90.

⁶¹ Vl. Zirra și Gh. Cazimir, *op. cit.*, p. 55 și fig. 11/1 — 5, fig. 8/5.

apare și ceramică lucrată cu mîna din pastă zgrunțuroasă, avînd forma unor borcane scunde cu umărul dezvoltat, deosebite de cele cunoscute la daci, ceramică care este atribuită unei populații germanice purtătoare a culturii Pșevorsk ⁶². O analiză atentă a ceramicii lucrate cu mîna din așezările de tip Militari de pe teritoriul orașului București va arăta dacă și aici este prezentă această categorie ceramică.

Avînd în vedere prezența efectivă a sarmaților în Cîmpia Munteniei începînd cu sfîrșitul secolului al II-lea e.n. și descoperirea în așezările dacice din secolul al III-lea de la Mătăsaru, Militari, Măicănești a unor obiecte tipice sarmatice preluate evident de populația băstinașă, se pune problema dacă nu cumva populația sarmatică a influențat mai mult dacii liberi din Muntenia. Se impune o analiză mai atentă a ceramicii lucrate cu mîna, pentru a se vedea dacă în formele neornamentate sau ornamentate nu se va putea surprinde o influență a vaselor-borcane sarmatice.

Grosimea relativ redusă a stratului de cultură surprins în cele patru secțiuni de la Govora-Sat indică faptul că în așezarea de la „La Stejar” locuirea nu a avut o durată prea lungă. Din analiza ceramicii recoltate aici se desprinde constatarea că ceramica dacică lucrată cu mîna și la roată este prezentă într-o cantitate mai mare decît cea romană ⁶³, ceea ce ne ajută la stabilirea etnicului dominant în această așezare. Pe baza acestor considerente se poate afirma că așezarea de la „La Stejar”, situată la numai 8 km de castrul și așezarea civilă de la Stolniceni (unde avem documentată prezența unor elemente dacice despre a căror ceramică ni se spune că datează deocamdată de la începutul și din prima jumătate a secolului al III-lea e.n.), aparține populației dacice.

Așezarea de la Govora-Sat are un pronunțat caracter rural, locuitorii ocupîndu-se cu agricultura, creșterea vitelor și meșteșugurile casnice, după cum o dovedesc: vîrfurile de seceră din fier, fusaiiolele și greutatea de plasă de pescuit sau de la războiul de țesut. Este una din așezările locale situate în imediata vecinătate a limesului alutan în interiorul provinciei Dacia, care nu pune numai problema existenței unei populații aflate într-un stadiu avansat de romanizare, dar și pe cea a unei prezențe etnice romane sau romanizate, efective, în această așezare.

Ea documentează existența populației dacice, sesizată pentru prima dată la Stolniceni, și prezentă și la Ocița, constituind încă o dovadă a persistenței populației dacice, care-și păstrează multe din formele de cultură tradiționale, dinaintea cuceririi romane, în interiorul provinciei Dacia, pe linia limesului alutan, la mijlocul și în a doua jumătate a secolului al III-lea e.n.

Datorită faptului că prin cercetările efectuate pînă acum la Stolniceni nu a fost găsită și ceramică cenușie lucrată la roată, iar la Govora-Sat această categorie este puternic fragmentată, nu putem face o analiză

⁶² M. Constantin și Pamit I. Pamit, *op. cit.*, p. 62. Determinare făcută de Gh. Diaconu.

⁶³ Gh. I. Petre afirmă că ceramica locală este în proporție de peste 80 %. Cf. *SCIV*, 19, 1968, 1, p. 156, nota 6. Statistica este inexactă pentru că s-au tras concluzii pe baza unei cantități foarte reduse de ceramică. O statistică mai precisă ne-am fi putut permite să facem, în cazul în care așezarea ar fi fost săpată în cea mai mare parte și am fi analizat totalitatea materialului rezultat.

comparativă cu ceramica lucrată la roată din necropola de la Chilia, pentru a vedea în ce măsură materialele de aici se încadrează sau nu în aspectul cultural de tip Chilia-Militari. În orice caz, ceramica lucrată cu mîna analizată anterior, reprezentată prin vase-borcan cu diferite tipuri de ornamente, este comună tuturor dacilor din această epocă.

În ceea ce privește aspectul cultural de tip Chilia-Militari, putem afirma, contrar părerii exprimate de alți cercetători, că așezările și necropolele care-l reprezintă aparțin unei populații dacice în curs de romanizare. Cultura materială dacică documentată în aceste așezări și necropole a suferit modificări în structură prin adoptarea tehnicii de execuție și în unele cazuri a formelor ceramicii romane.

În nici un caz în aceste așezări și necropole, mai ales în cele situate la est de limesul transalutan, nu se poate admite prezența masivă a elementelor romane, ci doar accidentală spre deosebire de zonele situate în imediata vecinătate a limesului alutan și transalutan, unde prezența elementelor romane sau romanizate se dovedește a fi efectivă. Aceste așezări și necropole reflectă o romanizare pe cale culturală, nu putem ști în ce măsură este vorba de o romanizare lingvistică, care a existat fără îndoială și probabil într-un stadiu destul de avansat. Și în cadrul acestor așezări se constată o diferențiere a influenței romane, la Mătăsarui constatîndu-se o influență romană mai puternică decît în așezările de tip Militari din București⁶⁴.

Ceramica dacică de la Govora-Sat și din celelalte așezări și necropole analizate, reprezentată prin specia lucrată cu mîna și prin cea lucrată la roată, indică prezența unei populații dacice, care folosește o ceramică ce continuă formele din Latène-ul tîrziu. Se poate afirma pe această bază că Latène-ul geto-dacic se prelungește pînă în a doua jumătate a secolului al III-lea e.n.

Cătuia dacică este prezentă și în unele necropole și așezări ale culturii Cerneahov-Sintana de Mureș, despre care se poate afirma că într-adevăr este prima cultură prefeudală de pe teritoriul României.

UN ÉTABLISSEMENT DACE DU III^e SIÈCLE DE N. È. À GOVORA-SAT (COMM. DE BULETA, DÉP. DE VÎLCEA)

RÉSUMÉ

En 1965 et 1966, des fouilles ont été pratiquées à Govora-Sat (comm. de Buleta, dép. de Vilcea), dans un établissement dace de l'époque romaine détruit en majeure partie par des travaux modernes (fig. 1 et 2). L'établissement comprenait un seul niveau d'habitat (fig. 3). On n'y a trouvé ni fonds de cabanes, ni habitations de surface.

Dans la couche de culture on a mis au jour de la poterie dace faite à la main, représentée par des vases-pot (fig. 4/1—7), dont certains sont décorés d'une ceinture alvéolaire (fig. 4/7), et par de la poterie façonnée au tour provenant de brocs (fig. 4/9—13 et 5/5—7), de compotiers (fig. 5/3) et probablement de cruches (fig. 5/1).

⁶⁴ Gh. Bichir, Eug. Popescu, *op. cit.*, p. 91.

On a également mis au jour de la poterie provinciale romaine, représentée par des pots (fig. 6/1—4,6 et fig. 5/8—11), dont les uns présentent une rainure à la partie intérieure de la lèvre (fig. 6/1,4), type qui sera transmis à la civilisation de Sintana de Mureș-Tcherniakhov, ainsi que par des écuelles (fig. 6/5,7—8).

Les formes de la poterie romaine peuvent être rapprochées de celles de l'établissement civil de Stolniceni (dép. de Vilcea) et du castrum romain de Bivolari (dép. de Vilcea).

La fibule (fig. 4/8) est une variante du type à pied recourbé en-dessous, qui peut être rapprochée des exemplaires de Sucidava, de Răcari et du castrum de Bivolari. Dans la couche de culture on a mis au jour une monnaie romaine impériale de bronze, sur la base de laquelle l'établissement peut être daté probablement de la seconde moitié du III^e siècle de n.è. ; il serait ainsi contemporain de la nécropole et de l'établissement de Chilia (dép. d'Argeș), du niveau III₂ de l'établissement de Mătășaru (dép. d'Argeș) — daté de la seconde moitié du III^e siècle par sa dernière monnaie, qui est de la période Gallien-Aurélien — et de l'établissement de Dulceanca (dép. de Teleorman).

Les vases-pot faits à la main, très répandus au cours du La Tène géto-dace tardif (I^{er} siècle av.n.è.—I^{er} siècle de n.è.), constituent le prototype des vases-pot des II^e—III^e siècles de n.è. On les rencontre aux II^e—III^e siècles de n.è. aussi bien dans la province de Dacie que chez les Daces libres de Munténie, dans le milieu de la culture de Poienesti-Virteșcoiu de Moldavie et chez les Daces libres du nord et de l'ouest de la Transylvanie.

Aux II^e—III^e siècles de n.è. on relève également le vase-pot non ornementé dans la province de Dacie, à Soporul de Cimpie et Stolniceni, comme chez les Daces libres de Munténie, à Militari et Mătășaru.

Tant la population dace de la province de Dacie que les Daces libres ont conservé le décor traditionnel de la céramique faite à la main du La Tène : la ceinture alvéolaire à Soporul de Cimpie, Ocna Sibiului, Stolniceni, Govora-Sat, Ocnița, Mătășaru, Măicănești, Histria, Enisala, Poienesti et Gabăra ; la ceinture à encoches, droite ou arrondie, à Ocna Sibiului ; les encoches de la lèvre à Militari, Măicănești, Tirgșor et Dinogetia ; l'ornement incisé formé de lignes ondulées, largement répandu aux I^{er} siècle av. n.è.—I^{er} siècle de n.è. et qui persiste aux II^e—III^e siècle de n.è. à Tirgșor, Govora-Sat, dans les castrums de Gilău et de Brețcu, ainsi que dans les établissements d'Arad-Ceala et de Cipău-Girle.

On ne relève pas à Govora-Sat l'influence carpe attestée à Mătășaru et à Tei (Bucarest), ce qui montre que vers l'ouest de la Munténie les matériaux de type carpe ne dépassent pas la limite du *limes* transalutain.

L'influence romaine est présente et se manifeste même avec force dans l'établissement de Govora-Sat, autant par la céramique que par les monnaies et les fibules. La situation est la même dans les établissements et les nécropoles des Daces libres de la Plaine Valaque, à Chilia (établissement situé entre le *limes* alutain et le *limes* transalutain), Mătășaru, Militari et Măicănești (Bucarest).

Récemment, on a relevé dans l'établissement de Măicănești (Bucarest) la présence de vases faits à la main attribués par Gh. Diaconu à une population représentant la civilisation de Pchevorsk.

Dans les établissements des Daces libres de Munténie de Militari, de Măicănești (Bucarest) et de Mătășaru (dép. d'Argeș), l'influence sarmatique est attestée par des miroirs métalliques et par les moules où ceux-ci étaient coulés. Une analyse minutieuse de la céramique faite à la main trouvée dans ces établissements s'impose, afin de préciser si une influence des vases-pot sarmatiques peut ou non y être décelée.

Situé à proximité du *limes* alutain, l'établissement de Govora-Sat appartient à une population dace parvenue à un stade avancé de romanisation, au sein de laquelle on peut même présumer l'existence d'éléments ethniques romains ou romanisés. Ses habitants pratiquaient l'agriculture et un artisanat domestique, ainsi que l'attestent une pointe de faucille, des fusaïoles et un poids pour filet ou pour le métier à tisser.

La poterie dace de Govora-Sat et des autres établissements et nécropoles analysés, consistant en poterie faite à la main ou au tour, indique la présence d'une population utilisant les formes céramiques héritées du La Tène tardif. Dans ce cas, on peut considérer que le La Tène dace se prolonge jusque dans la seconde moitié du III^e siècle de n.è.

La civilisation de Sîntana de Mureș-Tcherniakhov constitue la première civilisation préféodale attestée sur le territoire de la Roumanie.

LÉGENDES DES FIGURES

Fig. 1. — Govora-Sat. Environs de Govora-Sat. L'établissement est indiqué par un point noir.

Fig. 2. — Govora-Sat. Plan général des fouilles de Govora-Sat.

Fig. 3. — Govora-Sat. Profil de la paroi sud du sondage I. Echelle 1/50.

Fig. 4. — Govora-Sat. 1 — 7, céramique dace faite à la main ; 8, fibule de bronze ; 9—13 céramique dace façonnés au tour ; 14, fragment de couvercle.

Fig. 5. — Govora-Sat. 1 — 5, céramique dace façonnée au tour ; 6 — 7, céramique dace faite à la main ; 8 — 11, céramique romain.

Fig. 6. — Govora-Sat. Céramique romaine.

Fig. 7. — Govora-Sat. 1, couteau de fer ; 2, fragment de faucille.

MORMINTELE SARMATICE DE LA VLĂSINEȘTI (JUD. BOTOȘANI)

DE

GRIGORE FOIT

Pe terenul Cooperativei agricole de producție din Vlăsinești (jud. Botoșani) s-au efectuat în aprilie 1961 lucrări de amenajare a unui iaz de irigație (și totodată pentru pește), în zona numită de localnici „Iazul Nou”. Între alte prestări ce se făceau cu acest prilej era și extragerea de pământ în scopul înălțării unui dig pentru zăgăzuirea apei. Locul cunoscut sub numele de „La Odaie”, un bot de deal care domină lunca Bașului dinspre nord, situat la circa 800 m de malul stîng al Bașului, a fost considerat cel mai potrivit pentru realizarea scopului propus, fiind în imediată apropiere de punctul unde trebuia înălțat zăgazul.

Săpătura orientată est-vest s-a efectuat pe versantul sudic al locului menționat, pe o suprafață de 20 m în lungime și de aproape 6 m în lățime. În această zonă a fost dată la iveală o descoperire de incontestabilă valoare științifică¹.

La adîncimi ce variază între 1 și 1,50 m într-un sol galben albicios cu un însemnat procent de nisip au fost interceptate opt morminte de înhumare orientate nord-sud (cu unele mici devieri), cu schelete culeate pe spate și mîinile întinse de-a lungul corpului. Calota craniană la unii dintre cei înhumați prezenta deformări artificiale². La unul dintre schelete s-a observat că partea superioară era întoarsă spre dreapta și capul lăsat spre umăr³.

Din inventarul mormintelor au fost recuperate mai multe cănițe, cu și fără toartă, întregi sau fragmentare. Acestea erau așezate în dreptul capului sau la picioarele⁴ celor înhumați, la un nivel puțin mai ridicat

¹ Pe lângă materialul arheologic cercetat și observațiile făcute la fața locului, un număr însemnat din datele prezentate în această lucrare au fost primite de la Eugen Haleschi, prof. în Vlăsinești, și de la țaranul cooperat Nicolae D. Drapac, responsabilul lucrărilor de amenajare a iazului. Mulțumesc pe această cale tovarășilor sus-menționați pentru prețiosul sprijin acordat.

² Informație E. Haleschi. Cu prilejul cercetărilor întreprinse la locul descoperirii nu s-au mai găsit nici un fel de rămășițe osteologice de la cei înhumați aici.

³ Informație E. Haleschi.

⁴ Informație E. Haleschi.

decît cel al osemintelor pe praguri cruțate ale căror dimensiuni nu au putut fi determinate. Nu s-a putut preciza la care mormînt și unde anume a fost găsit fiecare vas în parte. Cănițele sînt unele lucrate cu mîna, iar altele la roata de picior.

Două vase lucrate cu mîna de dimensiuni reduse, cănițe fără toartă de culoare cărămie, cu pasta mai puțin consistentă și incomplet arse, sînt de proveniență sarmatică.

Cel mai mic dintre acestea este de 8 cm înălțime, de formă tronconică, avînd diametrul maxim al corpului de 9 cm și al gurii de 5 cm fundul convex, gîtul relativ scurt și îngust, gura puțin lărgită și cu buza ușor răsfrîntă în afară. Pe alocuri vasul prezintă diferite nuanțe de cenușiu. Culoarea aceasta cenușie se observă și la spărturi în miezul pastei. Spre exterior se păstrează și urme de fum; datorită formei vasului fumul a putut ajunge parțial și pe fundul acestuia. Vasul sarmatic pare a nu fi suferit influențe autohtone (fig. 1/1).

Cel de-al doilea tip de vas de 8,4 cm înălțime, diametrul mijlocului de 8 cm și al gurii de 5 cm este evoluat spre forma de căniță locală și are fundul plat, corpul mai suplu cu partea inferioară mult înălțată, iar cu cea superioară redusă, gîtul alungit cu gura mai îngustă și buza mai dreaptă (fig. 1/2). Pasta conține ca degresant cioburi pisate, ceea ce dă suprafețelor neregularități specifice în asemenea împrejurări. Este mai bine arsă, cu miezul de culoare roșie-cărămie. Fața exterioară prezintă pe alocuri pete de fum, nu însă și pe fundul vasului.

Au fost descoperite trei cănițe întregi cu toartă și corp rotunjit și fragmente de la alte două dintr-o pastă fină de culoare cenușie, bine și uniform arse, lucrate la roată, de proveniență carpo-dacică. La două dintre cele trei cănițe întregi — cele mai mici — toartele prezintă o șanțuire longitudinală pe mijloc, iar la cea de-a treia toarta are o secțiune ovală.

Cea mai mică dintre cănițe de 12,3 cm înălțime are un diametru maxim al mijlocului de 9,5 cm și al gurii de 5,2 cm (fig. 1/3). Ea prezintă pe gît ca decor o canelură în relief, paralelă cu buza la nivelul de la care este prinsă partea superioară a torții, iar la nivelul inferior un motiv paralel cu primul, format dintr-o șanțuire puțin adîncită. Fundul căniței, arcuit puțin în afară față de punctul de contact cu restul vasului, este adîncit la partea inferioară. Corpul prezintă urme de spărturi recente făcute cu prilejul săpăturilor, dar și altele mai vechi. La 1 cm și chiar mai puțin deasupra șanțuirii orizontale adîncite pe corpul vasului, se observă un decor lustruit în formă de val cu bucle neregulate, uneori rotunjite și alteori în unghiuri cu diferite deschideri, în două registre succesive, realizat cu ajutorul unei pietre ascuțite.

Cea de-a doua căniță, înaltă de 15,4 cm, are diametrul maxim al mijlocului de 13,2 cm și al gurii de 9,6 cm (fig. 1/4). Și aceasta prezintă ca ornament o șanțuire adîncită, ceva mai pronunțată, de data aceasta însă de la un nivel superior locului de fixare a capătului de jos al toartei. Decorul, lustruit cu o piatră cu vârful mai teșit, este plasat pe verticală, fiind format din linii paralele ce pornesc de sub buză și care se opresc în dreptul ornamentului adîncit de pe umăr. Au putut fi numărate 30 de asemenea linii mai mult sau mai puțin distincte de jur împrejurul gîtului. Cănița prezintă spărturi vechi și noi mai ales la partea inferioară unde se remarcă și slabe urme de fum. Fundul ei, mai puțin arcuit în afară decît la cea

descrișă anterior și în parte ciobit, prezintă o adâncitură mai puțin pronunțată la partea inferioară, față de celălalt tip de vas menționat anterior.




Fig. 1. — Vlăsinești. 1, 2, ceramică sarmatică de la Vlăsinești; 3 — 5, cănițe de proveniență locală din mormintele sarmatice de la Vlăsinești; 6, 7, fragmente de cănițe, de proveniență locală din mormintele sarmatice de la Vlăsinești; 8, vas provenind de la o vatră hallstattiană de la Vlăsinești; 9, fragment de vas dacic.

Cea de-a treia căniță, înaltă de 17,5 cm, are diametrul maxim al mijlocului de 14 cm și al gurii de 11 cm (fig. 1/5). La aceasta șanțuirile sînt doar cele produse de lucrul la roată, fără a se fi urmărit un scop ornamental. Observăm lustruirea produsă prin folosirea unei pietre cu vârful mai puțin

ascuțit. Ornamentul nu s-a păstrat decît foarte slab și nu se poate observa decît pe unele suprafețe restrînse. El constă tot din linii verticale pornind de sub buză spre partea inferioară a gîtului. Totodată pe gît se pot distinge și cîteva linii lustruite, orizontale, egal distanțate între ele, dintre care trei se observă mai bine. Piesa este mai bine păstrată decît primele două. Are ușoare ciobiri la gură și la fundul vasului. Culoarea este de un cenușiu mai închis, iar suprafața este mai aspră, probabil datorită unei calități diferite de pastă cu un procent mai mare de nisip. Fundul vasului, puternic arcuit spre exterior, este adîncit fără boltire la partea inferioară, spre deosebire de primele tipuri care nu prezintă o suprafață plană.

Din mai multe fragmente au fost reconstituite parțial alte două cănițe.

Prima cu diametrul mijlocului de 13 cm și cel al fundului vasului de 6 cm (fig. 1/6) a putut fi reconstituită de la umeri în jos, păstrîndu-se și un fragment de la gît cu un ornament în relief — o canelură orizontală — care marchează linia de unire dintre gîtul și umerii căniței. Fundul vasului arcuit spre exterior este adîncit la partea inferioară cu o ușoară boltire spre mijloc. Corpul vasului prezintă urme slabe de ornamentare cu linii verticale mai subțiri sub nervura în relief menționată mai înainte, și în benzi mai late tot verticale deasupra nervurii.

Cea de-a doua, cu diametrul mijlocului de 15,70 cm și al fundului vasului de 7,20 cm (fig. 1/7), este ceva mai mare ca dimensiuni decît cele descrise anterior. Pe partea corpului rămasă intactă observăm o spărtură datorată desprinderii toartei. Fundul căniței, ușor arcuit spre exterior, este adîncit la partea inferioară cu o mică boltire.

La acestea adăugăm descoperirea a opt perle naturale de dimensiuni reduse și fără luciu, datorită unei alterări avansate, fragmente ce provin de la o oglindă metalică, printre care și o margine de factură sarmatică sau nord-pontică, precum și alte fragmente de obiecte metalice nedeterminabile ⁵.

Pe aceeași zonă la o adîncime și pe o suprafață ce nu au putut fi precizate, mormintele au deranjat o vatră hallstattiană ⁶, care prezenta în parte urme de arsură și în raza căreia au fost descoperite mai multe obiecte ceramice.

Piesa cea mai importantă din acest complex hallstattian și totodată de dimensiunile cele mai mari este un vas cu două toarte, dintre care una ruptă, realizat dintr-o pastă cu miezul cenușiu și de culoare neagră — lucioasă la suprafață. Vasul, lucrat cu mîna, este înalt de 15,2 cm, avînd diametrul gurii de 11 cm și cel al fundului de 8 cm (fig. 1/8). Toartele drepte și plasate puțin oblic de circa 3 cm formează un unghiu ascuțit și coboară cu o curbură puternic accentuată spre umerii vasului. Acesta are gura puțin evazată spre exterior și gîtul de dimensiuni mici, corpul de profil bitronconic și fundul vasului plat. Nu prezintă ornamente incizate sau în relief.

S-au mai găsit: un fund de vas (fig. 1/9) cu diametrul de 7 cm din pastă roșie, folosind ca degresant cioburi pisate; o fusaiolă din ceramică roșie de formă tronconică avînd diametrul bazei de 3,6 cm, fără ornamente

⁵ Informație E. Haleschi și N. Drapac.

⁶ Informație E. Haleschi și N. Drapac.

și o greutate sferoidală pentru războiul de țesut cu un diametru de 6,1 cm, tot din pastă roșie.

Cu prilejul săpăturii în afara complexului de morminte, spre est, și la o adâncime de 0,50 — 0,60 m, s-au găsit fragmente de ceramică daciă lucrată cu mina, dintre care unul este decorat cu un briu alveolar⁷. La adâncimi mai mici și în mod cu totul izolat au fost găsite fragmente ceramice datînd din epoca feudalismului dezvoltat dintre care unele smălțuite⁸.

Descoperirea mormintelor de înhumatie de la Vlăsinești prezintă o mare însemnătate pentru istoria țării noastre, deoarece sînt aduse noi dovezi cu privire la relațiile populației locale cu popoarele migratoare. Se cîștigă noi informații referitoare la unul dintre aceste popoare, sarmații. S-a putut stabili, cu oarecare aproximație, epoca în care a fost făcută înhumarea pe dealul numit „La Odaie”.

Poziția scheletelor, practicarea deformării artificiale a craniului⁹, precum și inventarul mormintelor, amănunte legate de însuși ritualul înhumării, ne conduc la concluzia, că avem de a face cu o înmormîntare obișnuită la populația sarmatică¹⁰. Nu se poate pune problema trecerii carpiilor de la ritualul incinerării la cel al înhumării, într-o anumită etapă a dezvoltării lor culturale și cu atît mai puțin a folosirii deformării artificiale a craniului la carpo-daci, ca urmare a preluării acestui ritual de la sarmați¹¹. De remarcat este faptul că cimitirul nu este biritual, practicîndu-se în exclusivitate înhumarea, ceea ce ușurează pînă la un anumit punct, atribuirea mormintelor acestei populații.

Faptul că aceste morminte se găsesc grupate în număr relativ redus, cum este cazul la Trușești¹², Ștefănești, Mitoc¹³, Dingeni¹⁴, Broscăuți și Pogorăști¹⁵ (jud. Botoșani), Valea Lupului¹⁶ (jud. Iași), precum și în multe

⁷ Informație E. Haleschi și N. Drapac.

⁸ Informație E. Haleschi și N. Drapac.

⁹ Admițînd că nu s-a putut observa caracteristica deformării artificiale a craniului la toți cei înhumați aici, aceasta s-a remarcat la unele dintre ele, ceea ce este suficient, după părerea noastră, pentru alăturarea existenței obiceiului în discuție.

¹⁰ Prețioase informații cu caracter de sinteză asupra antichităților sarmatice găsim în lucrarea semnată de I. Ioniță, *Noi descoperiri sarmatice pe teritoriul Moldovei*, în *ARH. MOLDOV.*, II — III, 1964, p. 311 — 328; Gh. Bichir, *Contribuții la cunoașterea culturii materiale a carpiilor*, în *SCIV*, 16, 1965, 4, p. 675 — 694; I. Ioniță și V. Ursache, *Noi date arheologice privind riturile funerare la carpo-daci*, în *SCIV*, 19, 1968, 2, p. 211 — 226; Gh. Bichir, *În legătură cu riturile funerare la carpi*, în *SCIV*, 20, 1969, 2, p. 219 — 236; informații cu privire la descoperiri putînd fi găsite în rapoartele de săpături de pe diferitele șantiere, publicate în *SCIV*, *Materiale* etc.

¹¹ Gh. Bichir, *art. cit.*, în *SCIV*, 20, 1969, 2, p. 230 — 233.

¹² *Șantierul Valea Jiției*, în *SCIV*, 3, 1952, p. 83; M. Petrescu-Dîmbovița, *Șantierul Trușești*, în *SCIV*, 4, 1953, 1 — 2, p. 27 — 28; idem, *Șantierul arheologic Trușești*, în *SCIV*, 5, 1954, 1 — 2, p. 18 — 19.

¹³ N. Zaharia, *Cercetările de la Mitoc*, în *Materiale*, 6, 1960, p. 21 — 22.

¹⁴ I. Ioniță, *art. cit.*, în *ARH. MOLDOV.*, II — III, 1964, p. 311 — 312.

¹⁵ *Ibidem*, p. 312 — 316.

¹⁶ M. Dinu, *Cercetările arheologice de la Valea Lupului (Șantierul arheologic Ilincea-Iași)*, în *SCIV*, V, 1954, 1 — 2, p. 250 — 251; idem, *Cercetările de la Valea Lupului*, *SCIV*, 6, 1955, p. 707; idem, *Cercetările de la Valea Lupului*, în *Materiale*, 3, 1957, p. 171 și urm.; idem, *Șantierul arheologic de la Valea Lupului*, în *Materiale*, 5, 1959, p. 248; idem, *Șantierul arheologic de la Valea Lupului*, în *Materiale*, 6, 1960, p. 204.

alte locuri, dovedește că sarmații nu au pătruns dintr-o dată și în număr mare pe teritoriul țării noastre, ci în grupuri mici pe rînd ¹⁷.

Cănița carpică, folosită în marea majoritate a mormintelor sarmatice, dovedește în primul rînd strînsele legături ale acestora cu carpicii, care în secolele II—III e.n. au ajuns la o înfloritoare situație economică, reprezentînd o forță politică și militară demnă de luat în seamă ¹⁸, dar totodată marchează și o pronunțată interferență culturală carpo-sarmatică, aceste împrumuturi producîndu-se în ambele sensuri ¹⁹.

Reținem faptul că deformarea artificială a craniului nu a fost practică de către toate semnițele sarmatice, iar primele migrații ale acestei populații s-au făcut de către semniții ce nu practicau acest ritual. La acestea adăugăm că abia spre mijlocul secolului al III-lea e.n. au pătruns pe teritoriul țării noastre primii sarmați, care practicau deformarea craniului ²⁰. Se impune deci reconsiderarea datării multora dintre mormintele sarmatice, apreciate ca fiind mai vechi, printre care amintim și pe acelea de la Vlăsinești ²¹.

Existența în mormintele de la Vlăsinești a unor vase tipic sarmatice nu duce în mod obligatoriu — deși ne-ar tenta — la stabilirea unei datări într-o epocă anterioară folosirii deformării artificiale a craniului de către populația sarmatică pătrunsă în țara noastră, mai ales că, în această perioadă, nici o altă populație de pe teritoriul țării nu practica acest ritual.

La aceasta se adaugă și faptul că în regiunea de nord a Moldovei în toate cimitirile de înhumăție, apreciate ca fiind de proveniență sarmatică, se semnalează un număr mai mic sau mai mare de înhumați cu deformări craniene.

Datorită și acestei împrejurări, se poate ajunge la concluzia că populația de origine sarmatică a pătruns pe la mijlocul secolului al III-lea spre nordul Moldovei unde s-a menținut, în grupuri izolate, în cea de-a doua jumătate a secolului al III-lea e.n. și în secolul următor pe văile rîurilor în zona de cîmpie ²².

Este de presupus că sarmații au pătruns în aceste locuri venind dinspre sud, urcînd pe firul apelor în zonele de stepă, iar de aici au înaintat spre nord și nord-vest, de unde vor fi pătruns în secolul următor și în cîmpia Panoniei.

În funcție de aceste evenimente și împrejurări caracteristice pentru întreaga zonă de nord a Moldovei, mormintele de la Vlăsinești trebuie datate în cea de-a doua jumătate a secolului al III-lea e.n., perioadă în care și relațiile cu populația locală carpo-dacică erau foarte strînse, iar împrumuturile culturale reciproce erau numeroase ²³, fapt confirmat și de inventarul mormintelor.

Am menționat că unele dintre cănițele descoperite în morminte prezentau urme de fum. Deoarece nu am avut posibilitatea de a avea la dispoziția cercetării noastre osemintele celor înhumați, — acestea fiind

¹⁷ I. Nestor, *Ist. Rom.*, I, 1960, p. 679; I. Ioniță, *art. cit.*, în *ARHMOLD*, II — III, p. 323.

¹⁸ I. Nestor, *op. cit.*, p. 676—680.

¹⁹ I. Ioniță și V. Ursache, *art. cit.*, în *SCIV*, 19, 1968, 2, p. 222—224.

²⁰ Gh. Bichir, *art. cit.*, în *SCIV*, 20, 1969, 2, p. 231—232.

²¹ Gr. Foit, *Mormintele sarmatice de la Vlăsinești*, în *Zori noi*, nr. 5223, 1964.

²² I. Nestor, *op. cit.*, p. 678—679.

²³ *Ibidem*, p. 676—678.

turnate de către lucrători o dată cu pământul săpat în barajul înălțat la „Iazul Nou” —, nu avem certitudinea că este vorba de ritualul arderii parțiale a morților în groapă, ritual de altfel practicat tot de sarmați, încă mult mai rar ²⁴.

Descoperirea de la Vlăsinești aduce noi elemente, care contribuie astfel la precizarea perioadelor de pătrundere a sarmaților pe teritoriul patriei noastre, punând într-o nouă lumină prezența acestei populații în regiunea de nord a Moldovei.

LES TOMBES SARMATES DE VLĂSINEȘTI (DÉPARTEMENT DE BOTOȘANI)

RÉSUMÉ

À la suite des travaux entrepris pour l'aménagement d'un lac artificiel sur le territoire „La Ocoale” de la C.A.P. de Vlăsinești, sur la rive gauche du Bâșeu, à environ 800 m de cette rivière, on a découvert 8 tombes d'inhumation sarmates à 1 — 1,50 m de profondeur, orientées N — S.

Les tombes ont été interceptées à un niveau supérieur d'un foyer hallstattien. Parmi les pièces découvertes à ce niveau, on peut signaler un vase à deux anses dont l'une est brisée en pâte cendrée et surface noire luisante, fait à la main, le fond d'un autre vase, fait de même à la main et de couleur rouge, une toupie de fuseau en céramique à la forme d'un tronc de cône et un poids sphéroïdal pour le métier à tisser.

L'inventaire des tombes contient trois cruchons entiers à une anse et deux partiellement conservés, façonnés au tour, de couleur cendrée, en pâte fine et bien brûlée, de facture carpo-dace; deux cruchons sans anse, de couleur rouge brique, faits à la main, en pâte inférieure, incomplètement brûlés, d'origine sarmate; 8 perles et plusieurs fragments d'un miroir métallique.

La majorité des inhumés présentaient des déformations craniennes artificielles. Les tombes datent de la seconde moitié du III^e siècle de notre ère.

La découverte de Vlăsinești confirme les appréciations déjà faites concernant le rituel de l'enterrement chez les Sarmates, leur préférence pour les régions de steppe et leurs relations étroites avec les carpo-daces.

En tenant compte des découvertes sarmates connues jusqu'à présent dans la région du nord de la Moldavie, on peut préciser que cette population a pénétré là pendant la seconde moitié du III^e siècle de notre ère. En passant le long de l'arc carpatique les groupes des Sarmates sont arrivés au siècle suivant jusque dans la plaine de Pannonie.

LÉGENDE DES FIGURES

Fig. 1. — Vlăsinești. 1 — 2, céramique sarmate de Vlăsinești; 3 — 5, cruchons de provenance locale des tombes sarmates de Vlăsinești; 6 — 7, fragments de cruchons de provenance locale, des tombes sarmates de Vlăsinești; 8, vase, provenant d'un foyer hallstattien de Vlăsinești; 9, fragment de vase dacique.

²⁴ V. Christescu, *Les stations préhistoriques de Vădastra*, in *Dacia*, 3—4, 1927—1932, p. 209; I. Ioniță, *art. cit.*, in *ARH MOLD*, 2—3, 1964, p. 319.

NECROPOLA DE LA ZVORIȘTEA

DE

MIRCEA IGNAT

Cu ocazia săpării unor canale de irigații în primăvara anului 1967 în locul numit „Bahă” din satul Dealu (com. Zvoriștea, jud. Suceava), s-a găsit un bogat material arheologic, ceea ce a determinat colectivul Muzeului din Suceava să efectueze o cercetare de suprafață¹, recuperându-se și câteva obiecte. Locul amintit, înălțat puțin față de șesul înconjurător, se află în valea Siretului la circa 2,5 km de albia actuală a riului, la poalele terasei superioare de pe malul drept.

Pentru precizarea diferitelor depuneri arheologice semnalate în toamna anului 1969 s-au întreprins săpături trasându-se două secțiuni (fig. 1).




Fig. 1. — Zvoriștea 1969. Secțiunea a II-a.

Cu acest prilej, pe lângă existența unei necropole de incinerare din primele secole ale erei noastre s-au observat și două niveluri de locuire. Cel mai vechi, datat în secolul al XIII-lea, este reprezentat printr-un bordei în care s-au găsit vase întregibile, numeroase fragmente ceramice și câteva obiecte de metal. Al doilea nivel de locuire, deranjat în cea mai mare parte de lucrările agricole, aparține evului mediu (secolele XVI — XVII).

În cursul cercetărilor arheologice au fost descoperite 10 morminte de incinerare îngropate, între 0,40 și 0,80 m adâncime, în pământul negru-măzăros a cărui culoare uniformă nu ne-a permis observarea dimensiuni-

¹ Cercetările de suprafață au fost efectuate de Grigore Foiș și Tamara Constantinuc, cărora pentru informațiile furnizate le exprimăm și aici mulțumirile noastre. Mulțumim și cercetătorului Gheorghe Diaconu, care ne-a dat indicații prețioase.

lor gropilor de morminte. De asemenea nu au apărut elemente care să indice prezența unor semne de mormânt și nici suprapuneri ale acestora. La nivelul de săpare a gropilor au fost găsite numeroase fragmente ceramice lucrate la roată și cu mîna de dimensiuni mici, arse secundar, a căror răspîndire s-ar putea explica prin spargerea rituală a vaselor aduse de pe rug. Tot la acest nivel s-a găsit și o fusaiolă de formă bitronconică trecută prin foc (fig. 3/4).

În ceea ce privește gradul de ardere al oaselor se poate remarca foarte puternica lor calcinare și că unele morminte (M. 9 și M. 10) conțin puține resturi osteologice în comparație cu altele (M. 6 și M. 7), aceasta datorîndu-se în primul rînd virstei celor incinerati². Menționăm că majoritatea urnelor au fost îngropate inițial cu unele lipsuri, mai ales din jumătatea superioară.

După rit în necropola de incineratie de la Zvorîște³ se pot distinge mai multe tipuri de înmormîntare :

- Oase umane calcinate depuse în groapă (M. 5 și M. 8) ;
- Oase umane calcinate depuse în groapă, acoperite cu fragmente dintr-un vas trecut prin foc (M. 7) ;
- Oase umane calcinate depuse în urnă acoperită de mai multe fragmente ceramice de la vase diferite arse secundar (M. 1) ;
- Oase umane calcinate depuse în urne, arse secundar, fără capac (M. 2, M. 3, M. 4, M. 6, M. 9 și M. 10).

Mormintele descoperite sînt lipsite de inventar, oferindu-ne spre cercetare numai materialul ceramic care constă din 7 urne întregibile și mai multe fragmente. Pe lîngă acestea includem în prezentarea de față și ceramica recuperată prin cercetările făcute în 1967, din care s-au putut reconstitui parțial sau în întregime încă trei urne și un capac (fig. 2/1, 4, 8, 9).

Din punct de vedere al tehnicii de execuție, ceramica se poate grupa în două mari categorii : ceramică lucrată la roată și ceramică lucrată cu mîna, acestea fiind reprezentate cantitativ în proporții aproape egale.

Din prima categorie se remarcă urnele din pastă cenușie cu buza adusă puțin în exterior, corpul sferic și fundul inelar. Acestui tip îi corespund patru urne, dintre care două întregibile. Urna din M. 3 (fig. 2/2) cu o formă zveltă, cu buza rotunjită și cu diametrul gurii mai mare ca al celui al fundului, are un mic prag la linia de demarcație între gît și corp. Aceasta își găsește bune analogii în necropolele de la Lipița⁴, Zvenigorod⁵ și Sucea-

² În urma examenului antropologic s-a constatat că M. 1, M. 3, M. 4, M. 6 și M. 7 aparțin unor adulți, iar M. 2, M. 5, M. 9 și M. 10 aparțin unor copii între unu și nouă ani. Analiza antropologică s-a făcut la Catedra de antropologie a Universității „Al. I. Cuza” — Iași, de către Maria Cristescu și Dan Botezatu, cărora le aducem mulțumirile noastre și pe această cale.

³ Nu excludem posibilitatea ca în această necropolă să fie practică și înhumarea. În anul 1967 s-a găsit un astfel de mormânt despre inventarul și orientarea căruia nu avem nici o informație.

⁴ M. I. Smișko, *Раннеславянская культура поднепровья в свете новых археологических данных*, în KS, XLIV, 1952, fig. 12/6 ; idem. *Доба появи поховань в західних областях УРСР*, în *Археологія*, II, Kiev, 1948, pl. II/6.

⁵ I. K. Svešnicov. *Могилиники липицкой культуры в Львовской области*, în KS, LXVIII, 1957, p. 65 — 66, pl. 22/1, 10 și 19.

va⁶, prin forma ei fiind un vas tipic al culturii Lipița. Asemănătoare, dar cu corpul mai bombat este și urna din M. 6 (fig. 2/3). Despre urnele fragmentare se poate spune numai că aveau corpul sferic și fundul inelar, întrucât partea superioară a acestora lipsește (fig. 2/4,7). Urnele din pastă cenușie amintite mai sus și mai ales urna din M. 3 își găsesc analogii în cultura

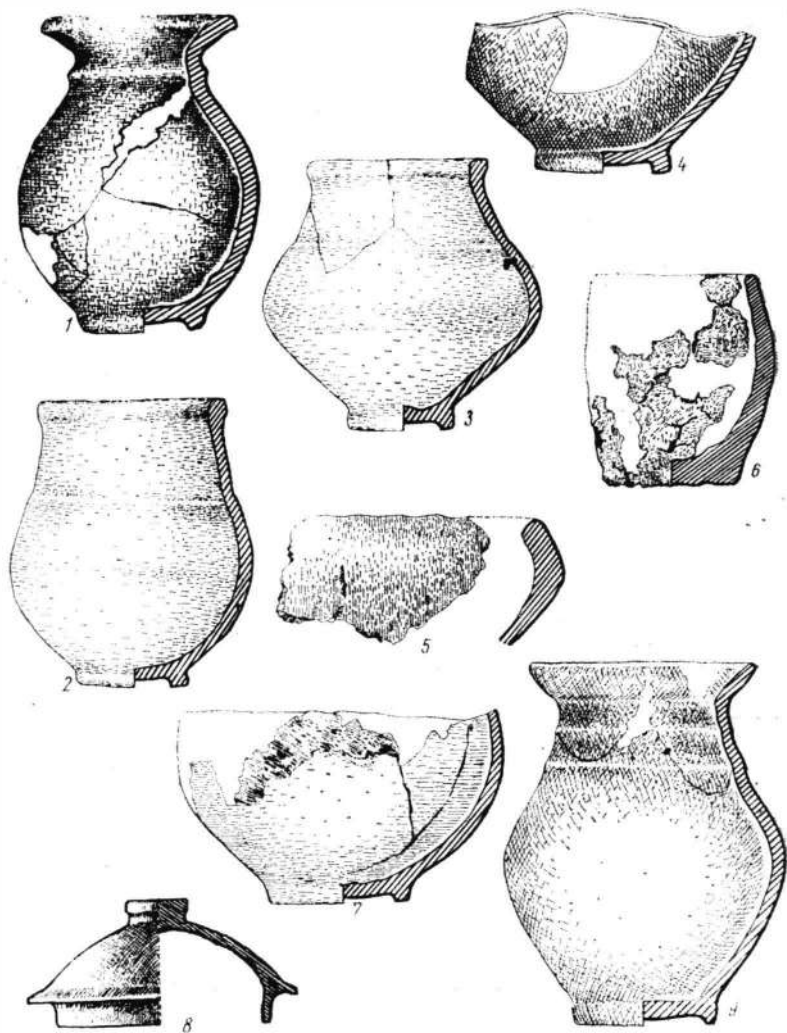


Fig. 2. — Zvoriștea. Urnefunerare, 1, 4, 8, 9, din morminte distruse; 2, M3; 3, M 6; 5, fragment de castron găsit la nivelul necropolei; 6, M 9; 7, M 2.

⁶ Cimitirul de incinerare de la Suceava îl atribuim mai curând culturii Lipița și nu culturii Poienestii, așa cum s-a încercat; cf. Gh. Bichir, *La civilisation des Carpes (II^e—III^e siècle de n. è.) à la lumière des fouilles archéologiques de Poiana—Dulcești, de Butnărești et de Pădureni. In Dacia, N.S., XI, 1967, fig. 1, harta descoperirilor carpice din Moldova; vezi și Gr. Foit, *Cimitirul dacic de la Suceava*, in *Muzeul Suceava. Studii și materiale. Istorie*, II, 1970 (în pregătire).*

Lipița, acest tip de urne fiind mult mai rar întâlnit în necropolele culturii Poienestii⁷.

Alături de urnele din pastă cenușie s-au găsit și două urne din pastă cărămizie, cu fundul inelar și corpul înalt. Prima, cu o formă bitronconică, are gura largă și buza lată, răsfrintă oblic în afară și două dungi paralele în relief (fig. 2/9). A doua urnă are corpul sferic, buza rotunjită, răsfrintă mult în afară și o dungă în relief sub ea (fig. 2/1). Spre deosebire de urnele cenușii, urnele din pastă cărămizie din necropola de la Zvoriștea sînt caracteristice culturii carpice, unde se cunosc exemplare aproape identice în necropolele de la Poienestii⁸, Pădureni⁹, Bărboasa¹⁰, ca și capacul recuperat în anul 1967 care eventual făcea parte din inventarul unui mormînt distrus (fig. 2/8). Acesta este terminat la deschiderea maximă cu o margine oblică, puțin îngroșată și cu rama de asamblare scundă, fiind asemănător cu cele descoperite la Dumitreștii Gălății¹¹ și Bărboasa¹².

Ceramica lucrată cu mina este reprezentată prin patru urne funerare întregibile și numeroase fragmente. Dintre fragmente se deosebesc cîteva care prin forma lor arată că provin din vase cu pereții dreپți sau arcuiți spre interior, ornamentate cu briie alveolate sau briie simple aplicate imediat sub buză și cu proeminente sau alveole executate direct pe suprafața vasului (fig. 3/1 — 3, 6, 7). Acest tip ceramic, atît prin pastă cît și prin repertoriul decorului, aparține ceramicii dacice, fiind bine cunoscut în cultura Lipița¹³.

Alături de ceramica dacică s-a găsit și o ceramică din pastă cărămiziu-gălbuie, ce conține cioburi pisate, pe care o considerăm străină culturilor Lipița și Poienestii. Acestui tip îi corespund cele patru urne, din care două (M. 1 și M. 4) au fundul îngust și gura largă, cu umerii rectunjiți, cu buza scoasă mult în afară, iar la urna din M. 1 s-au observat ușoare alveolări (fig. 3/9, 11). Vase asemănătoare s-au găsit în necropolele de la Leg Piekarski¹⁴, Lachmirowice¹⁵ și Tuchlinio¹⁶ din aria culturii Przeworski, unde

⁷ Ion Ioniță, *Necropola daco-carpică de la Dumitreștii Gălății (județul Iași)*, în *ARH MOLD*, VI, 1969, p. 125 și fig. 4/1 și 2.

⁸ R. Vulpe, *Săpăturile de la Poienestii*, în *Materiale*, I, p. 450 și fig. 357/1 (tipul 3).

⁹ Sebastian Morintz și Gh. Bichir, *Săpăturile de la Pădureni*, în *Materiale*, VI, 1959, p. 489, fig. 1/1; cf. și Gh. Bichir, *Necropolele de tip Poienestii din Moldova și relațiile acestor necropole cu lumea sarmată*, în *SCIV*, XII, 1962, 2, pl. I/tip 5/1.

¹⁰ C. Buzdugan și V. Căpitanu, *Necropola daco-carpică de la Bărboasa-Bacău*, în *Carpica*, I, 1968, p. 202, fig. 3/1,3.

¹¹ Ion Ioniță, *op. cit.*, p. 129, fig. 6/1.

¹² C. Buzdugan și V. Căpitanu, *op. cit.*, p. 204, fig. 5/4.

¹³ M. Śmiszko, în *Przyczynki do Poznania epoki cesarstwa Rzymskiego Południowo-wschodniog Polski (Matériaux de l'époque romaine au sud-est de la Pologne)*, Liov, 1934, p. 31.

¹⁴ Lech Leciejewicz, *Nowy grób z importami rzymskimi w łegu Piekarskim, pow. Turek* (*Un nouveau sépulcre avec importations romaines à Łęg Piekarski, arrondissement de Turek*), în *Archeologia*, VII, 1953, Varșovia — Wrocław, 1957, p. 102 — 112, fig. 14/e. Vasul este datat în prima jumătate a secolului al II-lea e.n. pe baza a numeroase importuri romane.

¹⁵ Bonifacy Zielonka, *Cmentarzysko z okresu cesarstwa rzymskiego w Lachmirowicach w pow. inowrocławskim* (*Un cimetière de la période romaine à Lachmirowice, distr. d'Inowrocław*), în *Przegląd Archeologiczny*, IX, 2 — 3, 1951 — 1952, 27 — 28, pl. 21/1. Necropola este datată în secolul al III-lea e.n.

¹⁶ Lucja Okuliczowa, *Cmentarzysko z okresu rzymskiego w Tuchlinie, pow. Wyszkiw*, în *WiadArch.* tom. XXX, 3/4, Varșovia, 1964, fig. 15/j și 18/i. Necropola este datată la sfîrșitul secolului al II-lea și începutul secolului al III-lea.

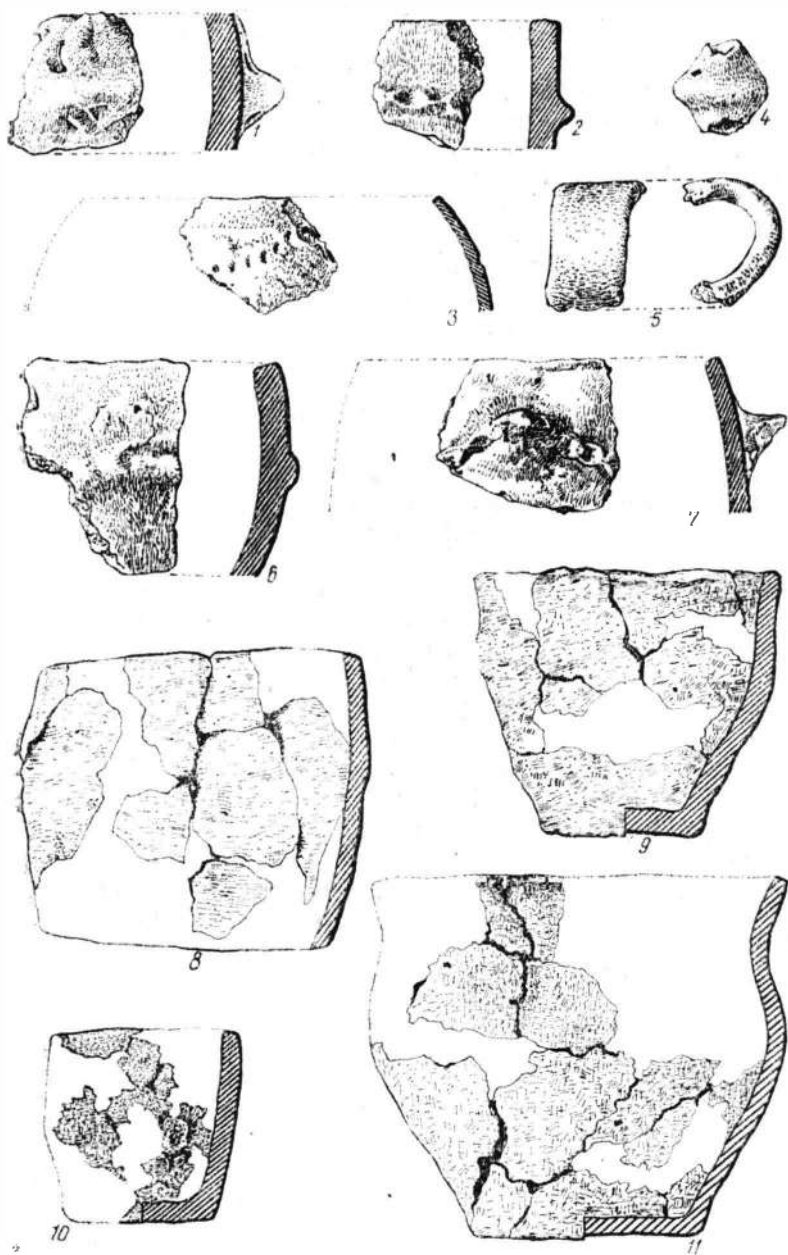


Fig. 3. — Zvorîște. 1, 2, 3, 5, 6, 7, fragmente ceramice; 4, fusaiolă;
8, M 7; 9, M 1; 10, M 10; 11, M 4.

sînt frecvente și caracteristice. Tot de această arie se leagă și urnele în formă de borcan¹⁷, dintr-o pastă extrem de sfărîncioasă, de dimensiuni mici, cu fundul rotund sau oval, cu o ușoară reliefare spre exterior, cu marginea dreaptă sau adusă puțin înăuntru (fig. 2/6 și 3/10). Pe lângă vasele menționate, cele câteva fragmente de aspect „hallstattian” de culoare neagră-cenușie, dintre care se remarcă o buză de castron (fig. 2/5) caracteristică culturii Przeworsk, întăresc prezența unor vestigii a căror origine trebuie căutată pe malurile Vistulei.

Cercetarea materialului ceramic subliniază prezența vestigiilor de tip Poienestî și a celor ale culturii Lipița, cu toate că acestea din urmă nu sînt conturate prin materialele cele mai tipice, împreună cu elemente ce aparțin culturii Przeworsk. Alături de ceramică, analiza ritului funerar cu variantele sale face posibilă încadrarea culturală și cronologică a necropolei de la Zvoriștea, bineînțeles avînd în vedere dificultățile cauzate de cunoașterea unui număr redus de morminte lipsite la rîndul lor de inventar.

Dacă prima variantă a ritului funerar din necropola de la Zvoriștea nu ne poate furniza nici un element în discuția noastră, întrucît depunerea oaselor calcinate pe fundul gropilor este cunoscută în cimitirele de tip Poienestî¹⁸ și cele ale culturii Przeworsk¹⁹, celelalte trei variante sînt suficiente pentru lămurirea unor aspecte particulare ale acestei necropole. În mod deosebit se remarcă ritul arderii secundare a fragmentelor ceramice (de la un vas sau mai multe) ce au servit ca acoperămînt fie oaselor calcinate, fie urnelor, fiind la rîndul lor și ele trecute prin foc. Acest obicei, așa cum s-a subliniat, nu a fost practicat de către purtătorii culturii Lipița și nici de către carpi, fiind necunoscut lumii dacice²⁰.

Descoperiri asemănătoare, atît în ceea ce privește ritul funerar, cît și prezența elementelor de tip Przeworsk, sînt cunoscute pe Nistrul superior și în Muntenia. La Tîrgșor, atît în cuprinsul unei așezări datată între mijlocul secolului al III-lea și începutul secolului următor²¹, cît și în faza a II-a a necropolei de aici²², au fost găsite vestigii de factură nordică. Materiale asemănătoare au apărut, în cursul cercetărilor recente și la Lunca-Străulești²³, așezare datată în prima jumătate a secolului al III-lea e.n. Aceste elemente, puse pe seama unor grupe Przeworsk situate deja printre băștinașii din Muntenia în secolul al III-lea e.n., sînt considerate

¹⁷ *Ibidem*, fig. 10/d și h; Lech Łeciejewicz, *op. cit.*, fig. 14/i; Stanisław Buratyński, *Zagadkowe znaki na dnie naczyń wczesnorzymskiego z Wyciąży w pow. Krakowskim*, în *Przegląd Archeologiczny*, X, 29 — 31, 1954 — 1956, Poznań — Wrocław, 1958, p. 382 — 385, fig. 1/a și b.

¹⁸ Gh. Bichir, *op. cit.*, în *Dacia*, N.S., XI, 1967, p. 200.

¹⁹ Lucja Okuliczowa, *op. cit.*, p. 372 — 387.

²⁰ Gh. Diaconu, *Despre taifali în lumina cercetărilor arheologice (aspectul Tîrgșor-Olteni)*, în *SCIV*, XV, 1964, 4, p. 471 și notele 15 și 16; idem, *Tîrgșor. Necropola din secolele III-IV e.n.*, București, 1965, p. 31 și nota 69.

²¹ Gh. Diaconu, *Noi contribuții la cunoașterea culturii Sintana de Mureș-Cerneahov*, în *SCIV*, 19, 1968, 3, p. 449, nota 47.

²² Idem, *Tîrgșor. Necropola din secolele III-IV e.n.*, p. 32 — 35.

²³ M. Constantiniu, *Unele date referitoare la așezările din sec. III-IV de la Străulești*, comunicat la Sesiunea științifică de la Iași, din 27—29 decembrie 1969. Mulțumim și pe această cale autoarei pentru informațiile furnizate.

ca o avangardă a cerneahovienilor al căror rol în formarea culturii din secolul al IV-lea a fost subliniat în numeroase studii ²⁴.

Dintre descoperirile din bazinul superior al Nistrului cităm : necropolele de la Zvenigorod și Bolotnoe ²⁵, atribuite secclelor I — II e.n., și așezarea de la Nezvisko ²⁶, unde nivelul Lipița este datat în secolele I—II e.n., eventual, după unele fragmente de amfore, pînă la începutul secolului al III-lea e.n. În așezarea și necropolele amintite alături de materiale ce aparțin culturii Lipița s-au observat obiceiuri funerare (depunerea armelor în morinite, arderea pe rug a inventarului funerar și a urnelor) și s-au găsit vestigii (ceramică, arme) provenite din aria culturii Przeworsk, arătînd un proces de conviețuire și asimilare a unor ritualuri și elemente de cultură materială ²⁷.

Situată între aceste două regiuni, necropola de la Zvoriștea este asemănătoare mai degrabă cu descoperirile de pe Nistrul superior, nu numai prin apropierea geografică ci și prin ceramica dacică de factură Lipița, găsită în necropolă. Reflectînd conviețuirea purtătorilor culturii Przeworsk cu cei ai culturii Lipița, necropola de la Zvoriștea indică și participarea unor grupe de carpi la această conviețuire într-o zonă de întrepătrundere din nordul Moldovei care a permis unele schimburi culturale. În acest sens amintim că au fost recunoscute influențe de origine Przeworsk în cultura carpică ²⁸, la care adăugăm și obiceiul arderii pe rug a urnelor așa cum s-a constatat la Văleni-Roman ²⁹ și la Dumitreștii Gălății ³⁰. Menționăm că în necropola de la Dumitreștii Gălății, care are unele afinități cu cea de la Zvoriștea, s-a descoperit o groapă cu materiale „hallstattiene” tîrzii ³¹, pe care eventual le-am putea atribui unor vestigii de origine Przeworsk, fiind cunoscut faptul că în această cultură se găsește o astfel de ceramică.

Atît materialul ceramic, cît și ritul de înmormîntare din necropola de la Zvoriștea ne îndreaptă spre culturi diferite, reflectînd conviețuirea mai multor neamuri : triburi est-germanice, carpi și purtători ai culturii Lipița, cultură atribuită tribului dacic al costobocilor ³². Despre „țara” acestora aflăm din sursele literare antice că a fost disputată de triburile germanice ale lacringilor și astingilor, cînd Dacia era guvernată de Sex. Cornelius Clemens (170 — 172 e.n.) ³³. Este foarte probabil ca știrile

²⁴ Gh. Diaconu, *Nordnordöstliche Elemente in der Tschernyachow-Sintana de Mureș-Kultur*, în *Dacia*, N.S., IX, 1965, p. 299—306; idem, *Tirgșor...*, p. 115—126, cu întreaga bibliografie a problemei.

²⁵ I. K. Sveșnicov, *op. cit.*, p. 63—75.

²⁶ G. I. Smirnova, *Підсумки досліджень верхніх шарів неазиського поселення*, în *Матеріали і дослідження з археології Прикарпаття і Волині*, Kiev, 1959, vol. II, p. 87—101.

²⁷ Gh. Diaconu, în *SCIV*, XV, 1964, 4, p. 474 și 476.

²⁸ *Ibidem*, p. 477—478.

²⁹ Ion Ioniță și Vasile Ursache, *Noi date arheologice privind riturile funerare la carpo-daci*, în *SCIV*, 19, 1968, 3, p. 214—215.

³⁰ Ion Ioniță, *op. cit.*, în *ARIH MOLDA*, VI, p. 132—133.

³¹ *Ibidem*, p. 123, nota 2.

³² N. Gostar, *Рити на могилі а дачибр : costobocii*, în *Buletinul Universităților Babeș și Bolyai*, seria Științe sociale, Cluj, I, 1956, 1—2, p. 186 și nota 47.

³³ Dio Cassius, I.XXI, 12, 1—2; cf. și M. Macrea, *Viața în Dacia romană*, București, 1969, p. 71—72; N. Gostar, *op. cit.*, p. 186—190; R. Vulpe, în *Din istoria Dobrogei*, vol. II., București, 1968, p. 160.

literare să reflecte pătrunderea grupelor Przeworsk — cultură atribuită și acestor triburi germanice — în aria culturii Lipița, furnizându-ne totodată și un prețios element cronologic. Avînd în vedere inventarul și prezența vestigiilor de tip Przeworsk nu este exclus ca necropolele de la Zvenigorod și Bolotnoc, precum și așezarea de la Nezvisko, care dovedesc conviețuirea dintre triburile dacice și cele est-germanice, să dateze către sfîrșitul secolului al II-lea e.n. și începutul secolului următor, deci într-o etapă finală a culturii Lipița, cînd a început deplasarea neamurilor germanice spre est și sud-est. Aceeași datare o propunem și pentru cimitirul de la Zvoriștea, care indică o fază în înaintarea dinspre regiunile nordice, către Dunărea Inferioară a noilor veniți.

Un ecou al acestei deplasări ar putea fi găsit și în ascunderea tezaurului monetar, numeroase în Moldova la sfîrșitul secolului al II-lea și începutul secolului al III-lea ³⁴, dintre care o parte pot fi legate de aceste frămîntări etnice, prevestitoare ale migrațiilor ce vor urma.

LA NÉCROPOLE DE ZVORIȘTEA

RÉSUMÉ

Au cours des recherches archéologiques au lieu dit « Bahnă », du village de Dealul (commune de Zvoriștea, départ. de Suceava) on a découvert 10 tombes d'incinération, sans mobilier. La céramique trouvée dans la nécropole provient de certaines aires culturelles différentes, attestant ainsi une cohabitation de plusieurs peuplades. En effet on a découvert de la céramique de type Poienestî (fig. 2/1 ; 2/8,9), de la céramique dacique de facture Lipița (fig. 2/2, 3 ; 3/1 — 3, 6,7), à côté de celle des porteurs de la civilisation de Przeworsk (fig. 2/6 ; 3/8 — 11), attribuées à certaines tribus est-germaniques. À part la céramique, on constate aussi le rite de la crémation secondaire des urnes, inconnu aux civilisations de Poienestî (Carpes) et de Lipița (Daces du Nord ; Costoboces).

Des monuments similaires ont été découverts à Zvenigorod et Bolotnoé, monuments qui attestent la pénétration de certains groupes de porteurs de la civilisation de Przeworsk dans le cadre de la civilisation de Lipița. Ces déplacements ethniques ont dû probablement survenir vers la fin du II^e siècle n.è., époque à laquelle remonte la nécropole de Zvoriștea, selon les informations de Dio Cassius (LXXI, 12, 1 — 2).

Il est probable qu'à cette cohabitation des porteurs de la culture Przeworsk et de ceux de la civilisation de Lipița se joignirent, sur une zone limitée au nord de la Moldavie, certains groupes de Carpes, ainsi que l'attestent les quelques urnes qui présentent de fortes analogies avec des exemplaires provenant des cimetières de la civilisation de Poienestî.

LÉGENDE DES FIGURES

Fig. 1. — Zvoriștea 1969. II^e section.

Fig. 2. — Zvoriștea. Urnes funéraires. 1, 4, 8, 9 provenant de tombes détruites ; 2, M 3 ; 3 M 6 ; 5, fragment d'un bol trouvé au niveau de la nécropole ; 6, M 9 ; 7, M 2.

Fig. 3. — Zvoriștea. 1, 2, 3, 5, 6, 7. Fragments céramiques ; 4, une fusaiole ; 8, M 7 ; 9, M 1 ; 10, M 10 ; 11, M. 4

³⁴ B. Mitrea, *Contribuții numismatice la istoria triburilor daco-getice din Moldova în a doua jumătate a sec. al II-lea e.n.*, în SCIV, VII, 1956, 1—2, p. 159—177.

PIESE ARHITECTURALE INEDITE DIN CETATEA TROPÆUM TRAIANI

DE
AL. BARNEA

Monumentele descoperite la Adamclisi în cetate și în preajma acesteia au fost publicate în majoritatea lor încă de la sfârșitul secolului trecut și începutul secolului nostru de către specialiștii români care au întreprins cercetări în această regiune. Amintim pe Gr. Tocilescu, G. Murnu, arh. I. Oegăneanu ș.a. Vasile Pârvan publică în 1911 sinteza istorică cea mai utilă, expresie vie a stadiului cercetărilor de până atunci¹. Într-un studiu ce nu se voia exhaustiv, G. Murnu tipărește în 1913 *Monumente de piatră din colecția de antichități a muzeului de la Adamclisi*², studiu și astăzi foarte util, dar care reprezintă, evident, o selecție. Având în vedere și lucrările apărute ulterior, se constată cu ușurință că nu toate piesele sau monumentele descoperite în decursul a trei pătrări de secol în cetatea Tropaeum Traiani au văzut lumina tiparului, la aceasta mai adăugându-se și ceea ce a fost descoperit prin săpăturile arheologice reluate în perioada anilor 1968 — 1969. De aceea ne-am propus ca în cele ce urmează să prezentăm un număr de piese inedite, în cea mai mare parte de sculptură arhitectonică, unele descoperite mai demult, iar altele rezultate în urma săpăturilor întreprinse în anii 1968 și 1969. Prezentînd aceste piese, considerăm că îndeplinim un act necesar întregirii cunoștințelor ce le deținem pînă în prezent asupra construcțiilor ridicate în cetatea Tropaeum Traiani în decursul celor cîteva secole de existență a acesteia și, totodată, aducem un modest adăos la opera înaintașilor pe care i-am amintit la începutul lucrării.

1. Placă de plafon (*soffitto a cassettoni*) din calcar, a cărei decorație se repeta pe o altă placă, probabil identică, dar care nu ni s-a păstrat (fig. 1). Are un colț lipsă; în rest s-a conservat în condiții foarte bune. Dimensiuni: lungime 1,65 m, lățime 0,99 m, grosime 0,17 m. Două casetoane (*lacunaria*) acoperă majoritatea suprafeței. Fiecare lacunar, adîncit prin trei profile în trepte, este decorat în centru cu cîte o rozetă, una cu patru

¹ V. Pârvan, *Cetatea Tropaeum*, în *BCMI*, IV, 1911, p. 1 — 12 și 163 — 191.

² G. Murnu, *Monumente de piatră din colecția de antichități a muzeului de la Adamclisi*, în *BCMI*, VI, 1913, p. 97 — 122.

petale, cealaltă cu șase, încadrate fiecare de un chenar dreptunghiular decorat cu un șir de ove. Chenarul superior, care îl circumscrie pe cel de la nivelul rozetelor, e ornamentat cu un șir de astragale și perle. Al treilea chenar, superficial, este format de un vrej de iederă cu ondulații (*sinusuri*) regulate, în fiecare *sinus* avînd cîte o frunză. Vrejul înconjură ambele




Fig. 1. — Placă de plafon.

casetoane pornind dintr-un vas și continuă pare-se pe placa următoare, cu care făcea pereche *soffitto*-ul nostru, dar care, cum am arătat mai sus, lipsește. Nu cunoaștem proveniența plăcii de plafon, dar în orice caz o putem data în secolul al II-lea e.n. Este una din puținele piese de acest fel cunoscute pînă acum la noi, și totodată una din cele mai elegante ³. Cu prilejul refacerii din temelie a cetății, subdomnialui Liciniu și Constantin (316 e.n.), piesa a fost refolosită ca material de construcție la zidul de incintă al cetății, în apropiere de poarta de est, la intrarea în turnul ce flanchează poarta pe latura de nord, unde a și fost găsit.

³ Semnalăm existența a două plăci de plafon fragmentare în Muzeul național de antichități din București, dintre care una neterminată și cealaltă reprezentată numai de un *lacunar*, provenind, ambele, probabil din Tomis. Alte două fragmente există în Constanța, unul în muzeu, iar celălalt în parcularheologic. „Soffitto”-ul neterminat din M.N.A. va constitui obiectul unui studiu al Gabriellei Bordenache, căreia îi mulțumim pe această cale pentru unele îndrumări date în întocmirea prezentei lucrări.

2. Bloc mare de calcar, încastrat în baza zidului de la turnul de sud al porții de vest a cetății, în apropierea intrării (fig. 2). Dimensiunile blocului: înălțime circa 0,85 m, lățime 0,64 m, grosime circa 0,85 m. Pe bloc este reprezentată, în relief, o roată de car cu opt spițe, de același tip cu roțile



Fig. 2. — Bloc de calcar cu roată în relief.

carelor ce apar pe metopele monumentului triumfal de la Adamclisi, mai precis pe cele de pe metopele nr. IX, XXXV, XXXVI, XXXVII⁴. Dimensiunile roții: diametrul 0,64 m, lungimea unei spițe 0,225 m, diametrul butucului 0,10 m. Blocul astfel sculptat a putut aparține unui monument de care nu avem cunoștință. Excludem de la început posibilitatea de a fi aparținut sau de a fi fost destinat monumentului triumfal, pentru următoarele motive: a) dimensiunile blocului depășesc cu mult grosimea metopelor trofeului (0,85 m față de circa 0,58; b) dimensiunea roții (diametrul 0,64 m) este prea mare pentru a încăpea într-o metopă alături de alte elemente figurative; c) faptul că reprezentarea roții pe blocul de la poartă este frontală, în timp ce, de fiecare dată, pe metope ea este în perspectivă; d) roata săpată pe bloc este lucrată cu mai multă îngrijire, având redată curbura fiecărei spițe, logic și simetric totodată, spre deosebire de reprezentările stângace ale roților de pe metope. Aceasta presupune un alt artist, desigur, și un alt moment, nu mult deosebit de cel al ridicării trofeului; e) în sfârșit, se pare că între materialele folosite, în ambele cazuri calcar, există o deosebire calitativă.

3. Capitel ionic tăiat în calcar parțial spart (fig. 3/1). Dimensiuni: lungime 51 cm, lățime 45 cm, înălțime 20 cm, diametrul cavității pentru coloană 35 cm, diametrul maxim al volutei 17 cm, lungimea volutei 39 cm. Este un capitel de tip clasic, ușor simplificat; în vedere frontală, volutele nu sînt decorate, ci apar netede în secțiune. Capitelul suprapunea o coloană, azi pierdută, cu diametrul superior de 35 cm. Se găsește actualmente pe *via principalis* a cetății și a fost probabil refolosit la *porticus vialis* în secolul al VI-lea e.n.

4. Piatră (cheie ?) de boltă din calcar, descoperită de noi în 1968 în grămada de pământ și moloz din sectorul P.E.N.⁵, între dărîmături și blocuri de calcar de la zidul cetății (fig. 3/2). Dimensiuni: înălțime 46 cm, grosime 50 cm, lățime superioară 33,5 cm, lățimea inferioară 17 cm. Înălțimea

⁴ F.B. Florescu, *Monumentul de la Adamclisi, Tropaeum Traiani*, ed. a II-a, București, 1961, fig. 140, 166, 167, 168 a și b.

⁵ Prescurtarea P.E.N. (= Poarta est, latura de nord) denumește sectorul situat la nord de *via principalis* în interiorul cetății Tropaeum, lângă poarta de est, unde în anii 1968 și 1969 s-au săpat trei secțiuni late de cîte 2 m fiecare, perpendiculare pe zidul de incintă și pornind de la acesta spre interior (vest), numerotate de la sud spre nord: S₁, S₂, S₃. Între secțiuni a fost lăsat cîte un interval (mal) lat de 1 m, care ulterior a fost desființat.

profilurilor este de cîte aproximativ 2 cm, iar lăţimea lor de la centru către exterior de respectiv 3,5 cm, 1,5 cm şi 10 cm. Intervalurile privite în acelaşi sens sînt de : 16,5 cm, 4 cm, 1,5 cm şi 9 cm. Blocul a aparţinut aproape sigur unei bolţi de la intrarea în turnul dinspre nord al porţii de est a cetăţii şi a fost lucrat o dată cu construcţia acestui zid, terminată în anul





Fig. 3. — 1, Capitel ionic ; 2, piatră (cheie ?) de boltă ; 3, fragment de arhitravă ; 4, bază de coloană ; 5, postament de pe *via principalis* ; 6, bază de coloană de pe *via principalis*.

316 e.n. Faţa anterioară este profilată pronunţat, profilurile inegale ca lăţime şi paralele urmînd arcul bolţii. Pe latura dreaptă se află însemnată o cruce de mici dimensiuni, săpată nu prea adînc, reprezentînd, credem, un semn de constructor.

5. Fragment de arhitravă din calcar (fig. 3/3). A fost descoperit de noi în același an cu piesa precedentă în sectorul P.E.N., în a doua secțiune (S2), la 8 m de zidul cetății, la o adâncime de 1,50 m, în strat de moloz și pământ înroșit de incendiu, pe care-l punem în legătură cu momentul distrugerii cetății către sfârșitul secolului al IV-lea. Dimensiuni: lungime 36 cm, lățime 29 cm, grosime 12 cm. Este tăiată într-un calcar cochilifer și decorată pe marginea fiecărui registru, de jos în sus, cu un rind de astragale și un zigzag adâncit. Friza propriu-zisă este bombată. Nu cunoaștem proveniența piesei, dar ea aparține, credem, după factură, perioadei de reconstrucție a cetății din vremea lui Constantin și Liciniu.

6. Bază monolitică de coloană, din calcar gălbui, ușor înroșită de incendiu, descoperită în 1969, în sectorul P.E.N., în stratul de moloz din malul dintre secțiunile 2 și 3 (fig. 4). Dimensiuni: latura bazei 27 — 30 cm, înălțime totală 19,5 cm, înălțimea plintei 12 cm, diametrul 25 cm. Baza-

Fig. 4. — Bază de coloană cu astragale și cu reprezentarea delfinului.



are două toruri, cel inferior decorat cu astragale și perle. Nu cunoaștem proveniența piesei. Pe una din fețele laterale ale plintei se află o reprezentare schematică stilizată, pe care o apropiem mai curînd de aceea a unui pește sau delfin. Cît privește datarea confecționării bazei înseși, între predilecția pentru decorarea pieselor arhitectonice cu astragale și perle, specifică mai ales unei perioade mai timpurii (secolul al II-lea e.n. în situația noastră), și aflarea bazei într-o ambianță din secolul al VI-lea e.n. (între care o monedă de la Iustinian), preferăm o cale de mijloc. Aceasta mai ales datorită modului de tăiere și finisare a pietrei, cu striuri mărunte, și tipului de calcar; ambele comune în special perioadei de reconstrucție a cetății de la începutul secolului al IV-lea.

7. Bază monolitică de coloană din același material cu precedentă, găsită în 1968 în condiții asemănătoare, în același sector, scoasă din stratul de moloz și dărîmături cu evidente urme de incendiu. Dimensiuni: latura bazei 35 cm, înălțimea plintei 7 cm, înălțimea torului 5 cm, înălțime totală 26 cm, diametrul circa 26 cm. Are plinta pătrată, un singur tor și este parțial spartă (fig. 3/4). Nu știm unde a fost folosită. Pentru aceleași motive ca mai sus o încadrăm în aceeași perioadă cu piesa precedentă.

8. Piedestale și baze de coloane existente pe *via principalis*. Pe strada principală a cetății se înalță un număr de patru pedestale de coloană din calcar destul de dur, așezate pe latura de sud a străzii la o distanță de circa 2,50 — 3,50 m unul de altul, în apropierea bazilicii cu transept (fig. 3/5). Dimensiuni: înălțimea pedestalelor venind de la est spre vest este de respectiv 0,88 m, 1 m, 0,68 m, 0,93 m, iar diametrele de câte 0,35, 0,44, 0,37 și 0,41 m. Piedestalele formează împreună cu baza coloanei de formă tronconică câte un bloc monolit. Cu excepția unuia singur, pedestalele, inegale între ele ca dimensiuni, sînt de același tip cu două pedestale care au folosit cu siguranță bazilicii cu transept ridicată în a doua jumătate a secolului al V-lea e.n., cînd cetatea se bucură de oarecare liniște⁶.

Pe latura de nord a străzii există un număr de 12 baze de coloană, tăiate în calcar gălbui cochilifer (fig. 3/6 și 6/4). Dimensiunile bazelor de coloană oscilează, cu mici diferențe, între următoarele valori: plinta pătrată cu latura de 50 cm și înălțimea de 11 cm, inelul de la baza coloanei, un fel de plintă cilindrică cu diametrul de 47 cm și înălțimea de 7 cm, porțirea coloanei cu diametrul de 42 cm și înălțimea de 9 cm; înălțime totală 27 cm. Distanța dintre bazele de coloană, așezate pe socluri din blocuri paralelipipedice din același material (socluri asemănătoare există și pe latura de sud a porticului), variază de asemenea între 2,50 și 3,50 m. Amintite și de G. Murnu, „acestea sînt simple baze cu un singur torus și plinte patrate”⁷. Ceea ce Murnu numește „torus” am putea socoti mai curînd o brătară sau o plintă cilindrică.

Nu există dovezi precise care să ne indice dacă *porticus vialis* a fost ridicat în momentul refacerii cetății la 316 sau mai tîrziu, așa că nu putem stabili cu certitudine dacă în a doua jumătate a secolului al V-lea asistăm la o construire din temelii sau refacere a porticului, cel puțin pe latura de sud⁸. Presupunem că acesta a fost refăcut mai tîrziu, probabil în vremea lui Mauriceus, cînd au fost întreprinse lucrări de restaurare și la bazilica numită „de marmură”⁹. Aceasta datorită atît tipului și materialului bazelor de coloană, cît și aparenței nefolosirii lor, aspecte întîlnite și în cazul capitulelor ionice-impostă pe care le vom prezenta mai jos, lucrate, se pare, pentru același portic.

9. Pedestal octogonal tăiat din același calcar cochilifer cu bazele de coloană amintite mai sus (fig. 7/1). Se află de mai multă vreme lîngă poarta de est a cetății Tropaeum. Dimensiuni: înălțime 53 cm, latura cornișei și a soclului 19 cm, înălțimea cornișei 10 cm, înălțimea soclului 18 cm. Diametrele torului și coloanei sînt de 38 și, respectiv, 29 cm. Fiecare latură a postamentului este decorată pe soclu cu câte un arc în plin cintru, asemănîndu-se cu partea superioară a unei ferestre sau bolți în arc roman.

⁶ G. Murnu, *Noi săpături în cetatea Tropaeum*, în *BCMI*, II, 1910, p. 159.

⁷ V. Părvan, *op. cit.*, p. 183. Cele două pedestale amintite aparțineau intrării în narthexul bazilicii cu transept; vezi R. Vulpe — I. Barnea, *Din istoria Dobrogei*, vol. II, București, 1968, p. 525—526, fig. 34/1 și 35/2.

⁸ V. Părvan, *op. cit.*, p. 188—189, scrie: „În timpurile următoare — credem, după potolirea furtunii hunice, în a doua jumătate a secolului V —, această stradă a fost restaurată și împodobită, după obiceiul foarte răsplîdit în Orientul elenistic și apoi romano-bizantin, cu un *porticus vialis*...”.

⁹ *Ibidem*, p. 181.

Nu cunoaştem exact provenienţa acestui pedestal. Presupunem însă că a putut folosi ca bază pentru tribuna, probabil de lemn, a unui amvon care va fi aparţinut vreunei din bazilicile creştine din cetate, datînd poate din secolul al VI-lea¹⁰. La o astfel de întrebuintare s-ar opune doar faptul că nu se observă nici o cavitate pentru fixare în partea superioară. Cît priveşte decorul descris mai sus, lipsa, din cîte cunoaştem, a unor situaţii în care să existe în condiţii analoge o astfel de decoraţie, ne împiedică de la un comentariu justificat al semnificaţiei acesteia. Totuşi, avînd în vedere destinaţia mai sus considerată a pedestalului, sîntem de părere că decoraţia lui poate reprezenta reluarea la mici dimensiuni, schematică, a unui amvon cu balustradă şi stilpi de susţinere a acoperămîntului.

10. Capiteluri ionice impostă (fig. 5 şi 6/1 — 3). În cetatea Tropaeum Traiani există, descoperite în săpături anterioare¹¹, un număr de 15 capiteluri ionice-impostă, toate din calcar cochilifer (acelaşi material cu bazele de coloană de pe *via principalis* amintite mai sus), urmînd acelaşi model, chiar dacă se deosebesc prin dimensiuni (mai ales ca înălţime). Dimensiunile lor variază în jurul următoarelor valori: latura impostei circa 60 cm, înălţime totală 23 cm, diametrul coloanei 35 — 40 cm. Majoritatea pieselor au chiar aceste dimensiuni şi arată ca aceea din fig. 5/1. Ca toate capitelurile ionice-impostă, descoperite pînă în prezent în Dobrogea¹², şi acestea au volutele dispuse în front şi nu în diagonală, în colţuri. Volutele, la aceste capiteluri, au devenit simpli cilindri orizontali, uneori încovoiaţi uşor, s-ar putea spune chiar elegant, în jurul capitelului (fig. 5/2), iar în cîteva cazuri, cilindrii sînt subţiaţi şi turtiţi pînă la forma paralelipipedică (fig. 5/3 şi 6/2). Raportul dintre capitel şi impostă, în privinţa înălţimii, variază între aproximativ $1/2$ şi $1/3$, dar cel mai frecvent este de $1/2$, fapt care le dă un aspect mai echilibrat faţă de tipurile obişnuite de capiteluri ionice-impostă, mai ales dacă observăm în plus că, în cazul nostru, artistul a renunţat la reprezentarea fosilizată a desenului volutei în profil. Deşi diferite ca raport între capitel şi impostă, piesele prezentate aici se aseamănă cel mai mult cu o serie de capiteluri ionice-impostă descoperite în bazilica din Callatis, publicate pentru prima oară de O. Tafrali şi considerate neterminate¹³. Capitelurile noastre sînt, credem, contemporane cu bazele de coloană de pe *via principalis*, adică din a doua jumătate a secolului al VI-lea, şi credem că au fost lucrate, ca şi acestea, pentru colonada porticului amintit mai sus. Majoritatea lor se află pe latura de nord a porticului, dar un număr de trei există pe latura de sud, fapt care ne duce la gîndul că în perioada la care ne referim a fost construit sau refăcut (ori a existat această intenţie) porticul pe ambele părţi ale străzii principale din cetate, în treimea ei estică. Deoarece aceste capiteluri ionice-impostă

¹⁰ O astfel de situaţie înţîlnim la construcţia aproximativ contemporană cu a bazilicii noastre (secolul VI) a bazilicii lui Ioan Teologul din Efes, unde, în partea centrală a bazilicii, s-a găsit un stilp de marmură asemănător cu piesa prezentată de noi, însă nedecorat şi folosind secolului amintit. G. A. Soliriu, 'Ο ναός 'Ιωάννου τοῦ θεολόγου ἐν Ἐφέσῳ în 'ΑΔ, 1922, Atena, 1924, p. 150 şi fig. 8 şi 25.

¹¹ Amintite în treacăt de G. Murnu, în *Monumente de piatră...*, p. 104, şi în *Noi săpături...*, p. 159—160.

¹² I. Barnea, *A propos de la sculpture romano-byzantine de Scythie Mineure*, în *Rivista di Archeologia Cristiana*, XLV, nr. 1—4, Citta del Vaticano, 1969, p. 22.

¹³ O. Tafrali, *La cité pontique de Callatis, Recherches et fouilles*, în *AArch*, I, fasc. 1, Bucureşti, 1927, p. 53.

ar putea părea neterminate (ceea ce nu credem) și pentru că atât ele, cit și bazele nu sînt prevăzute cu cavitățile obișnuite unor asemenea piese pentru fixarea în capetele coloanei, semnul întrebării rămîne în fața alternativei dacă această reconstruire a porticului în a doua jumătate a secolului al VI-lea a mai fost dusă ori nu la bun sfîrșit, cu alte cuvinte dacă piesele amintite au mai fost ori nu utilizate în scopul pentru care credem că erau destinate.




Fig. 5. — 1—6, capituluri ionice-impostă.

11. Capituluri-impostă (fig. 7/2). În număr de două, de același tip, sînt de proveniență necunoscută. Se află depuse provizoriu în apropiere de poarta de est a cetății. Dimensiuni: baza mare: $L = 113$ cm, $l = 87$ cm; baza mică: $L = 69$ cm, $l = 59$ cm; înălțimea 38 cm. Dintre aceste două, unul, din care a rămas doar jumătate, a fost transportat de noi din satul Urluia, unde fusese adus foarte probabil tot din cetate. Ambele sînt tăiate din marmură alb-cenușie și decorate cu frunze de acant care pe două

laturi opuse lasă liber un spațiu central de circa o treime din suprafață. Pe celelalte două laturi s-ar părea că, în centru, a fost săpată și cite o cruce, martelată ulterior. Datează, ca toate capitелurile-impastă în formă de trunchi de piramidă răsturnat din Dobrogea, din secolul al VI-lea¹⁴, dar nu credem că ar putea fi, ca și celelalte, de care se deosebesc prin model și

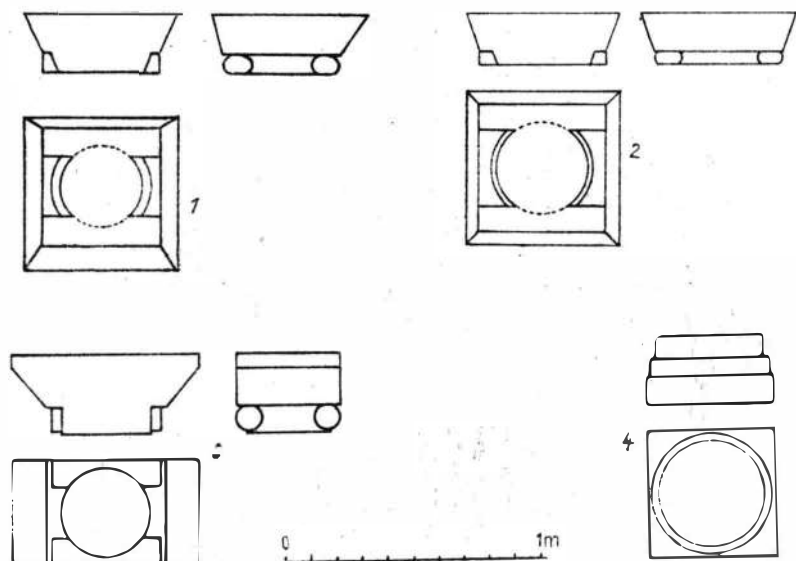


Fig. 6. — 1—3, capitелuri ionice-impastă; 4, bază de coloană de pavia principalis.

execuție tehnică superioară, opera unor artiști locali¹⁵. Dacă nu au fost importate (soluție pentru care optăm), au fost în cel mai bun caz lucrate pe loc de meșteri greci, aduși din sud.

12. În fața porții de est a cetății se află și partea inferioară, puțin tronconică, a unui fus de coloană din marmură albă cu dungi vineții, prevăzută la bază în centru cu o mică scobitură pentru fixare (fig. 7/3). Dimensiuni: înălțimea aproximativ 70 cm, lățimea brățării 10 cm, diametrul la bază 50 cm, diametrul în partea superioară păstrată 45,5 cm. După dimensiuni și finisarea foarte îngrijită ar putea proveni de la așa-zisa bazilică de marmură a cărei reconstrucție cu un asemenea material este atribuită epocii lui Iustinian (527 — 565)¹⁶. În acest sens pledează și existența în bazilica amintită a unei baze de coloană din același material, păstrată fragmentar, al cărui diametru este corespunzător celui al feței inferioare a coloanei noastre. În plus, remarcăm faptul că, pe brățara lată de 10 cm de la capătul inferior (care s-a păstrat) al coloanei — de fapt mai curînd o plintă

¹⁴ I. Barnea, *op. cit.*, p. 24.

¹⁵ *Ibidem*, p. 26.

¹⁶ V. Părvan, *op. cit.*, p. 180.

cilindrică formînd monolit cu coloana — sînt înscrise literele grecești IO ($= 19$), săpate probabil mai tîrziu și al căror scop mai precis ne scapă. (Adăugăm aici observația că în cetate s-au păstrat, în general, foarte puține coloane sau resturi de coloane, față de numărul mare al edificiilor prevăzute cu aceste elemente arhitectonice, și mai ales față de numărul considerabil de baze și chiar capiteliuri).




Fig. 7. — 1, Piedestal octogonal; 2, capitel-impostă; 3, fus de coloană cu inscripție; 4, capac de canalizare.

13. Capac de canalizare (fig. 7/4). Dimensiuni: lungime 76 cm, lățime 60 cm, grosime 18 cm, diametrul rozetei 26 cm. Orificiile se îngustează spre interior. Din cîte se cunosc pînă acum despre canalizare și conducte de apă, acestea ocupau un loc important în substrucția cetății de la Adam-

clisi¹⁷. Din loc în loc existau guri de scurgere a apelor în canale, acoperite cu dale de calcar special perforate în acest scop. Două dintre acestea se află pe locul lor, la cele două porți mari ale cetății, de est și de vest, și au fost cel mai probabil lucrate și așezate o dată cu reconstruirea cetății în 316. O a treia a fost scoasă în săpăturile anterioare de la bazilica de marmură, unde servea în atrium pentru scurgerea apei în canalul ce pornea de aici, construit cel puțin de la refacerea bazilicii în vremea lui Iustinian¹⁸.

Placa, din calcar destul de dur, este de formă paralelipipedică, perforată după aproximativ același model cu cele două amintite mai sus: rozetă de șase petale, în cazul de față așezată excentric. Două guri de scurgere de același tip, dintre care una a fost publicată, se aflau în atrium lateral al bazilicii paleocreștine de tip sirian de la Callatis¹⁹ (considerată edificiu termal la descoperirea ei), a cărei existență se întinde în tot cursul secolelor al V-lea și al VI-lea²⁰. O altă placă asemănătoare, folosind tot pentru scurgerea apei de la un bazin sau cantharos ridicat în bazilică pentru necesități culturale, a fost găsită într-o bazilică datînd din aceeași perioadă în Chersones²¹.



Importanța pieselor prezentate în articolul de față, aproape toate arhitectonice, constă, credem, în primul rînd în faptul că dovedesc o dată mai mult că în Dobrogea, și, în cazul nostru, în teritoriul cetății Tropaeum Traiani, existau ateliere locale de artă decorativă arhitectonică începînd cu perioada imediat următoare victoriilor lui Traian și terminînd cu distrugerea cetății la sfîrșitul secolului al VI-lea. Piese prezentate aparțin unor perioade diferite, care corespund celor trei etape principale de existență a cetății Tropaeum Traiani: 1) secolele II — III, 2) etapa de reconstrucție din temelii în vremea lui Constantin și Liciniu și 3) etapa de refacere din secolele V — VI.

Din prima etapă datează placa de plafon, blocul din zidul cetății pe care se află sculptată roata de car și capitelul ionic (fig. 1,2 și 3/1). Toate aceste piese sînt lucrate pe loc din piatră adusă cel mai probabil din cariera de la Deleni, de unde au fost aduse blocurile de calcar folosite pentru monumentul triumfal²². Ele se disting prin tehnica superioară a execuției, oglindind înflorirea în epoca respectivă a unor ateliere artizanale locale în care lucrau probabil și meșteri aduși din imperiu.

¹⁷ La datele amănunțite în legătură cu *via principalis* și cu canalul ce o străbătea prin centru, publicate de G. Murnu în *BCMI*, IV, 1911, p. 79 — 82, se adaugă încă una: blocurile de calcar numite de Murnu „legături” (*op. cit.*, p. 79), fixate transversal din circa trei în trei metri (= 10 picioare) în canalul din strada principală, pentru a susține dalele ce acopereau canalul, sînt numerotate cu cifre romane săpate pe fața superioară a blocurilor în ordine dinspre est spre vest.

¹⁸ R. Netzhhammer, *Die christlichen Altertümer der Dobrudscha*, Bukarest, 1918, p. 203, amintește de canalul care pornește din atrium bazilicii spre exterior și care la capăt era acoperit cu placa descrisă de noi (Wasserabflusstein).

¹⁹ O. Tafrali, *op. cit.*, p. 51.

²⁰ R. Vulpe — I. Barnea, *op. cit.*, p. 475.

²¹ G.D. Belov, *Отчет о раскопках Херсонеса за 1935—1936 гг.*, Sevastopol, 1938, p. 107—108 și fig. 68.

²² F.B. Florescu, *op. cit.*, p. 149 — 150.

Celei de-a doua etape îi pot fi atribuite piatra de boltă, fragmentul de arhitravă și cele două mici baze de coloană (fig. 3/2 — 3/4 și 4), lucrate din calcar alb-gălbui de aceeași calitate cu cel folosit în zidul cetății (mai puțin fragmentul de arhitravă, din calcar cu cochilii mari). Toate acestea se leagă între ele și prin modul de prelucrare finală a pietrei, cu striuri mărunte, după cum se poate observa mai bine în cazul bazei de coloană cu astragale (fig. 4).

Din cea de-a treia și ultima etapă (secolele V — VI), datează cele mai multe din piesele prezentate mai sus. Unele (fig. 3/5, 3/6, 5 — 6) se leagă de epoca de construire a porticului ce mărginea *via principalis*, de o parte și de alta, în jumătatea ei de răsărit. Altele provin din bazilica de marmură (fig. 7/2 — 7/4). Cîteva sînt din marmură de import (fig 7/2 7/3), cele mai multe însă din calcar dobrogean lucrate pe loc.

Toate acestea dovedesc încă o dată existența unor ateliere locale care se încadrează în curentul de producție a pieselor arhitecturale din epoca romană sau romano-bizantină, păstrînd și anumite caractere specifice locale. Dacă în prima etapă acestea sînt mai puțin evidente datorită copierii unor șabloane care circulau în tot imperiul, în schimb, pentru a treia etapă în special, caracterele proprii ale atelierelor artizanale de la Tropaeum Traiani se disting clar de ale celorlalte centre romano-bizantine de pe teritoriul Dobrogei, pe care le cunoaștem mai bine pînă acum (Histria, Tomis, Callatis). Astfel, capitелurile-impostă se deosebesc prin formă și dispunerea decorației de cele — cîte se cunosc — de același tip din cetățile de pe litoralul dobrogean²³. Chiar și capitелurile ionice-impostă sînt de un tip deosebit de acela din centrele de pe malul Pontului Stîng și din alte centre bizantine, printr-o mai mică disproporție între înălțimea impostei și a capitелului. Putem spune că, în fiecare din epocile amintite, centrul artizanal de la Tropaeum Traiani rivalizează cu cele de pe litoral, fiind și sub acest aspect cel mai înfloritor din interiorul Dobrogei romane și romano-bizantine.

PIÈCES ARCHITECTURALES INÉDITES DE LA CITÉ DE TROPAEUM TRAIANI

RÉSUMÉ

On présente plusieurs pièces de sculptures architectoniques de la cité de Tropaeum Traiani, dont quelques-unes découvertes lors des fouilles de la fin du siècle dernier — début du nôtre mais non encore publiées, et d'autres mises au jour par les fouilles archéologiques reprises en 1968 — 1969.

1. Plaque de plafond, en calcaire, décorée de rosettes, d'oves, d'astragales et de sarments de feuille de lierre, provenant d'une grande construction de II^e siècle de n.ère et réutilisée comme matériel de construction pour le mur d'enceinte de la cité, qui a été refait à partir des fondements, en 316 ; trouvée à la porte de l'est au côté nord (fig. 1).

²³ Pentru comparație, vezi I. Barnea, *A propos...*, p. 25, fig. 5.

2. Grand bloc en calcaire, encastré à la base de la tour sud de la porte ouest de la cité, sur lequel on voit sculptée une roue de char à huit rayons (fig. 2), du même type que celles des chars figurant sur les métopes du monument triomphal d'Adamklissi. Le bloc appartient à un monument inconnu du II^e siècle, qui en tout cas n'est pas celui que nous venons de mentionner.

3. Chapiteau ionique du II^e siècle réutilisé probablement pour le portique du VI^e siècle, situé sur la voie principale (*via principalis*) où il a été d'ailleurs trouvé (fig. 3/1).

4. Pierre (clé ?) de voûte en calcaire, provenant le plus probablement de l'entrée de la tour nord de la porte de l'est où elle a été trouvée, ayant été taillée en ce cas lors de la construction du mur d'enceinte de la cité, qui fut achevé en 316 (fig. 3/2).

5. Fragment d'architrave en calcaire (fig. 3/3) probablement du IV^e siècle, découvert en 1968 dans la couche d'incendie de la fin du IV^e siècle, dans la zone de la porte de l'est, au nord de la *via principalis*.

6—7. Deux bases monolithiques de colonnes en calcaire jaunâtre, les deux du IV^e siècle de n.èrè, découvertes en 1968 et 1969 dans la même section et dans les mêmes conditions stratigraphiques que la pièce précédente. L'une d'elle décorée d'astragales et de perles présente sur l'une des faces latérales de la plinthe la représentation schématique d'un dauphin (fig. 4), tandis que l'autre (fig. 3/4) consiste en une seule plinthe carrée, munie d'un seul tore.

8. Piédestaux et bases de colonnes, utilisés pour les deux portiques de la *via principalis* (fig. 3/5, 6 et 6/4).

9. Piédestal octogonal (fig. 7/1) dont la provenance exacte est inconnue. On suppose qu'il a dû être utilisé comme base pour la tribune en bois d'un ambon existant dans l'une des quatre basiliques paléo-chrétiennes de la cité (VI^e siècle).

10. Quinze chapiteaux ioniques-impostes, en calcaire (fig. 5 et 6/1—3) apparemment non achevés, utilisés pour les deux portiques qui bordaient la *via principalis* lors de leur réfection à la seconde moitié du VI^e siècle.

11. Deux chapiteaux-impostes décorés de feuilles d'acanthes et de croix (7/2) provenant probablement de l'une des basiliques chrétiennes du VI^e siècle.

12. Fragment de fût de colonne sur lequel on trouve gravées les lettres grecques ΙΘ, découvert paraît-il dans la basilique de marbre (VI^e siècle), où se conservent encore d'autres plus ressemblantes, taillées dans le même marbre blanc d'importation, à veines bleuâtres (fig. 7/3).

13. Couvercle d'égout de l'*atrium* de la basilique de marbre (fig. 7/4).
À peu près toutes les pièces présentées se rattachent à l'existence dans la cité de Tropaeum Traiani, de certains ateliers d'art décoratif architectonique, à partir du II^e siècle et jusqu'à la fin du VI^e siècle de n.è. Ces ateliers ont connu des périodes d'épanouissement au II^e siècle, à la première moitié du IV^e et à l'étape de reconstruction de la fin du VI^e. Les ateliers de Tropaeum Traiani rivalisaient avec ceux des villes du littoral (Tomis, Histria, Callatis), étant les plus florissants de la zone intérieure de la Dobroudja romaine et romano-byzantine.

LÉGENDE DES FIGURES

Fig. 1. — Plaque de plafond.

Fig. 2. — Bloc de calcaire à roue en relief.

Fig. 3. — 1, Chapiteau ionique ; 2, pierre (clé ?) de voûte ; 3, fragment d'architrave ; 4, base de colonne ; 5, socle de la *via principalis* ; 6, base de colonne de la *via principalis*.

Fig. 4. — Base de colonne à astragales, et avec la représentation du dauphin.

Fig. 5. — 1—4, chapiteaux ioniques-impostes.

Fig. 6. — 1—3, chapiteaux ioniques-impostes ; 4, base de colonne de la *via principalis*.

Fig. 7. — 1, Piédestal octogonal ; 2, chapiteaux-impostes ; 3, fût de colonne à inscription ; 4, couvercle d'égout.

CERAMICA DECORATIVĂ POLONO-LITUANIANĂ DE LA CURTEA DOMNEASCĂ DIN IAȘI

DE

EUGENIA NEAMȚU

Cercetările efectuate în vara anului 1960 în preajma Palatului culturii, cu ocazia construirii Teatrului de vară, au dus pe de o parte la dezvelirea laturii sud-estice a incintei exterioare a vechii Curți Domnești din Iași, iar pe de altă parte la descoperirea unui bogat și variat material arheologic¹.

Prin studierea atât a ruinelor dezvelite cât și a materialelor descoperite s-a ajuns la constatarea că vechea Curte Domnească din Iași, menționată în izvoarele scrise pentru prima dată în documentul din 8 octombrie 1434², a suferit în decursul secolelor numeroase refaceri.

Coroborându-se datele istorice cu cele obținute prin studierea vestigiilor arheologice datînd din epoca lui Ștefan cel Mare, s-au stabilit, pentru monumentul sus-menționat, două faze de construcție³. Astfel, prima fază s-ar plasa în jurul anului 1492, cînd aici au avut loc ample lucrări și pentru construcția bisericii Sf. Nicolae Domnesc⁴. Cît privește cea de-a doua fază de refacere, ea a putut avea loc în preajma anului 1520 în timpul domniei lui Ștefăniță Voievod⁵. După domnia acestuia, s-au înregistrat, de asemenea, unele refaceri, dovedite, așa cum s-a mai amintit, atât de informațiile scrise, cât și de unele mărturii arheologice.

După cum reiese din cronica lui Azarie, în prima sa domnie, Alexandru Lăpușneanu a făcut unele lucrări la „Palatele domnești”⁶. Nu este

¹ Al. Andronic și E. Neamțu, *Curtea Domnească din Iași în lumina recentelor descoperiri arheologice*, în *Omagiu lui P. Constantinescu-Iași*, București, 1965, p. 247 și urm.; Al. Andronic, Eugenia Neamțu și M. Dinu, *Săpăturile arheologice de la Curtea Domnească din Iași*, *ARH MOLD.* V, București, 1967, p. 169 și urm.

² M. Costăchescu, *Documente moldovenesti înainte de Ștefan cel Mare*, vol. I, p. 398; Al. Andronic și E. Neamțu, *op. cit.*, p. 249.

³ Eugenia Neamțu, *Contribuții la cunoașterea stemei dezvoltate a Moldovei în epoca lui Ștefan cel Mare*, *ARH MOLD.* VI, p. 334.

⁴ *Ibidem*.

⁵ *Ibidem*.

⁶ *Cronica lui Azarie*, în *Cronicile slavo-române din secolele XV—XVI publicate de Ion Bogdan*, ed. P.P. Panaitescu, 1959, p. 140—141.

exclus ca din această vreme să dateze o parte din zidurile dezvelite prin săpături și considerate ca aparținând secolului al XVI-lea ⁷.

La 1578 Curtea Domnească era destul de întărită de vreme ce a rezistat unui asediu care a durat mai mult de o lună, exercitat de oastea turcească, ungurească și muntenească, cu care venise Petru Șchiopul, împotriva pretendentului Alexandru Voievod, care îi uzurpase domnia ⁸.

După relatarea făcută de francezul Fourquevaulx, cu ocazia vizitei sale la Iași în vremea lui Petru Șchiopul, în 1585, Curtea Domnească era frumoasă și permitea să se vadă grandoarea și măreția pe care o întreținea acest domn. ⁹

Unii călători apuseni prezintă însă, cam în aceeași vreme, Curtea Domnească drept o clădire modestă, construită din lemn și din foarte puțină piatră rău aranjată ¹⁰. Nu este exclus ca Petru Șchiopul, în cea de-a treia domnie, cînd au avut loc mari lucrări pentru construcția Galatei ¹¹, să fi făcut unele refaceri și la Curtea Domnească, care a avut desigur de suferit în timpul asediului împotriva lui Alexandru Voievod.

Germanul Ioan Wilden, care pe la 1613 trecea spre patrie prin Iași, scria că: „Palatul domnesc, ca urmare a atîtor nenorociri căzute asupra țării, era într-o stare foarte rea” ¹². Una dintre aceste „nenorociri” la care se referă călătorul a fost desigur și invazia cazăcească din vremea lui Aron Vodă, cînd aceștia au prădat țara și Curțile Domnești și au ars Iașul ¹³.

Tommaso Alberti, negustor italian care trece prin Moldova în vremea lui Ștefan Tomșa, menționează existența palatului de piatră, împrejmuit însă cu gard de lemn ¹⁴.

Într-o stare proastă se găsea palatul și în anul 1622 ¹⁵.

Ceva mai târziu, în timpul celei de-a doua domnii a lui Radu Mihnea, au ars Curțile Domnești din Iași și s-a mutat domnul „cu șederea” la Hir-lău ¹⁶.

Foarte probabil că după distrugerea Curții Domnești din Iași, cauzată de acest incendiu, nu au mai avut loc refaceri, cel puțin de mari proporții, pînă în vremea lui Vasile Lupu. După cum rezultă din unele informații, lucrările s-au efectuat chiar în primii ani de domnie ai voievodului. Astfel, după descrierea soliei lui G. Krasinski, din 1636, făcută de un ano-

⁷ Al. Andronic, Eugenia Neamțu și M. Dinu, *op. cit.*, fig. 1 și p. 275.

⁸ Grigore Ureche, *Letopisețul Țării Moldovei*, ed. P.P. Panaitescu, I, a., p. 197—198; V. Mologna, *Ceva nou despre Alexandru Vodă, fratele lui Ioan Polcoavă (1578)*, în *RI*, XII, 1—3, 1926, p. 2—4.

⁹ N. Iorga, *Acte și fragmente*, I, București, 1895, p. 37—38; idem, *Istoria românilor prin călători*, vol. I, 1920, p. 160.

¹⁰ Idem, *Istoria românilor prin călători*, p. 161; despre curtea construită din lemn și acoperită cu șită ne relatează și Fox, care în 1589 însoțea pe călătorul Cavendish; A.G. Wood, *Mr. Harrie Cavendish, his journey to and from Constantinople 1589 by Fox, his servant*, ed. *Camden Miscellany*, vol. XVII, Londra, 1940, p. 18—19.

¹¹ Construcția Galatei a avut loc în anul 1584, deci în cea de-a treia domnie a lui Petru Șchiopul (1582—1591) și nu în a doua (1578—1579), așa cum s-a afirmat; vezi G. Bals, *Bisericele și mănăstirile moldovenești din veacurile al XVII-lea și al XVIII-lea*, București, 1933, p. 9.

¹² N. Iorga, *op. cit.*, p. 214; idem, *Istoria românilor prin călători*, ed. a II-a, vol. I, București, 1928, p. 267.

¹³ *DIR*, veac. XVI, vol. IV, p. 187; E. Hurmuzaki, *Documente*, III, p. 202.

¹⁴ N. Iorga, *op. cit.*, p. 215.

¹⁵ P.P. Panaitescu, *Călători poloni în Țările Române*, București, 1930, p. 17.

¹⁶ Miron Costin, *●perc*, ed. P.P. Panaitescu, 1958, p. 91.

nim; „castelul era mai înainte vreme destul de sărăcăcios, dar domnul actual, pentru a avea locuință comodă, l-a restaurat foarte bine și l-a îndreptat și a făcut și întărituri bune de jur împrejur”¹⁷.

Amploarea lucrărilor de restaurare l-a impresionat și pe Miron Costin, care consemna că Vasile Lupu „au făcut ca de iznoavă și Curțile cele Domnești în Iași, casele cele cu cinii, grădini, grajduri de piatră, tot de dînsul sintu făcute”¹⁸.

Lucrările de restaurare a Curții Domnești din Iași făcute în vremea lui Vasile Lupu sînt dovedite și prin zidurile cu bastioanele dezvelite ca și prin materialele descoperite cu ocazia ultimelor cercetări arheologice. Dar importanța săpăturilor arheologice constă și în faptul că ele permit, în urma studierii materialelor descoperite, precizări în măsură să elucideze unele probleme mai puțin clare din istoria Curții Domnești din Iași.

Astfel, au fost scoase la iveală interesante fragmente de ceramică ornamentală locală de interior¹⁹. De asemenea, a fost descoperită și ceramică decorativă de import. În urma studierii acesteia s-a putut stabili că unele încăperi au fost căptușite cu ceramică otomană de Iznik²⁰. În afara acesteia însă, tot în complexe arheologice datînd din secolul al XVII-lea, au fost descoperite unele fragmente de ceramică decorativă transilvăneană²¹ și, de asemenea, unele piese interesante care au pătruns la noi din Polonia. Acestea din urmă au fost doar parțial și succint prezentate în raportul privind săpăturile arheologice de la Curtea Domnească din Iași²². Spre deosebire de materialele ceramice decorative locale, aceste piese, lucrate dintr-o pastă conținînd într-o cantitate uneori mai mică, alteori destul de mare, nisip și uneori chiar mici pietricele, sînt puternic arse la roșu-cărămiziu. Fragmentele lucrate din pasta respectivă provin din plăci de sobă.

Întrucît reconstituirea în întregime a vreunei piese nu a fost posibilă, precizările cu privire la dimensiunile acestora sînt parțiale. De formă rectangulară, cu lungimea uneia din laturi cuprinsă între 19 cm — 20 cm, iar adîncimea olanului între 6,6 cm și 10,7 cm, plăcile au grosimea pereților de 0,8 cm — 1 cm.

În ceea ce privește motivele decorative ale acestora, deși predomină cele vegetale, nu lipsesc cu totul nici cele geometrice ca și cele reprezentînd păsări sau animale. Ceea ce caracterizează însă aceste plăci, în afară de decor, este smalțul policrom.

Dintre exemplarele cu motive vegetale cîteva provin din cable avînd ca decor două frunze late, cu marginile adînc crestate. Fiecare frunză este suprapusă de cîte o floare. În centrul plăcii se află o floare stilizată în formă de crin. Arderea secundară a unora dintre ele a avut ca rezultat alterarea culorilor smalțului. Se pot totuși distinge culorile albastru, verde-peruza, galben deschis și galben verzui (fig. 1/1).

¹⁷ P.P. Panaitescu, *op. cit.*, p. 25—26.

¹⁸ M. Costin, *op. cit.*, p. 119.

¹⁹ Al. Andronic, Eugenia Neamțu și M. Dinu, *op. cit.*, p. 236—258, fig. 44—63.

²⁰ *Ibidem*, p. 259—263, fig. 66; Corina Nicolescu, *Ceramica otomană de Iznik din secolele XVI—XVII găsită în Moldova, ARH MOLDOV*, V, București, 1967, p. 295—299; Al. Andronic, *Ceramica otomană descoperită la Iași*, în *SCIV*, 19, 1968, 1, p. 159 și urm.

²¹ Al. Andronic, Eugenia Neamțu și M. Dinu, *op. cit.*, p. 258—259, fig. 64/1.

²² *Ibidem*, p. 259, fig. 64/2—7.

Pe un alt fragment de cahlă sînt redată, pe fondul albastru deschis, două frunze lungi, crestate și arcuite, unite la bază și în vîrf, albastre închis cu nervură mediană galben-verzuie. În spațiul central al cahlăi se află flori stilizate, colorate cu albastru, verde-peruzea, galben și brun (fig. 1/8).

Vrejuri și cîrcei în albastru deschis se ramifică printre benzi verzi arcuite geometrice pe fondul alb-gălbui al unui alt fragment de cahlă (fig. 1/4).

Cîteva fragmente sînt ornamentate cu un motiv redat fie cu albastru și galben pe un fond albastru deschis, fie cu albastru deschis, verde-peruzea și galben pe fondul albastru închis (fig. 1/6). În ultimul caz, din cauza condițiilor de zacere a fragmentelor smalțul este parțial acoperit de o depunere ruginie.

Frunze lungi, crestate, albastre-deschis cu cîte o nervură mediană verde, sînt înfățișate pe fondul albastru închis al altor două fragmente.

Un fragment de cornișă de sobă este decorat cu frunze crestate și cu smalț albastru deschis și galben-verzui.

Motive vegetale în alb și verde decorează cîteva fragmente de cahlă cu fond albastru (fig. 1/2, 7).

Pe unele fragmente sînt înfățișate motive vegetale mult stilizate (fig. 1/5), iar pe altele motive geometrice (fig. 1/10).

Un fragment probabil dintr-o friză reprezintă, poate simbolic, două păsări. Una dintre acestea, înfățișată în întregime, are corpul și aripile redată prin frunze frumos stilizate. Deasupra capetelor unite printr-un inel se află o coroană. Culoarele sînt albastru închis și deschis, verde-peruzea și galben (fig. 1/9).

Un alt fragment, provenind dintr-o placă care a fost ornamentată cu pajura, păstrează o parte din stînga acesteia, aripa cu un bogat penaj, colorată cu galben, albastru deschis și închis (fig. 1/3).

Din categoria cahlălor cu motive animaliere menționăm un fragment dintr-o friză înfățișînd două animale în mișcare dispuse față în față. Ele sînt colorate cu albastru pe un fond de aceeași culoare. Între ele se află o plantă, tot albastră, ce iese dintr-un vas de culoare galbenă. Motivul este mărginit în partea de sus de o bandă verde, iar în cea de jos de una galbenă (fig. 1/11).

Materialele ceramice analizate se deosebesc vizibil atît de ceramica locală, cît și de cea de import transilvăneană sau otomană. În schimb, piese similare acestora se găsesc în colecțiile Muzeului național din Varșovia²³. Întrucît analogiile menționate sînt datate, întocmai ca și materialele prezentate, în secolul al XVII-lea, considerăm că pătrunderea lor în Moldova trebuie pusă în legătură cu unele lucrări efectuate în această vreme la Curtea Domnească din Iași.

Printre materialele arheologice, datînd din secolul al XVII-lea des-coperite la Suceava, se află și o cahlă, tot cu smalț polierom, înfățișînd o pajură încoronată²⁴. Nu este exclus ca și piesa amintită să provină din Polonia, dat fiind și faptul că pajura este un element care face parte din stema acestui stat.

²³ Materialul a putut fi văzut prin amabilitatea doamnei Halina Chosnacka, căreia îi aducem și pe această cale mulțumirile noastre.

²⁴ Piesa se află în expoziția secției feudale a Institutului de arheologie din București



Fig. 1. — Ceramică policromă decorativă de proveniență polono-lituaniană de la Curtea Domnească din Iași.

Prezența acestor materiale la Iași și Suceava trebuie pusă în legătură cu unul din domnii moldoveni care nu numai că au făcut în această vreme înnoiri la Curțile Domnești din orașele menționate, dar care, în același timp, a avut și relații mai strînse cu țara vecină de la nord. Trebuie să precizăm faptul *important*, că materialele similare existente în depozitul Muzeului național din Varșovia provin din Lituania. Dintre domnii moldoveni din veacul al XVII-lea, Vasile Lupu este acela care a avut relații mai strînse cu Polonia și mai ales cu Lituania. Astfel, Vladislav al IV-lea, regele Poloniei, în dorința de a atrage Moldova în liga antiotomană, al cărei inițiator era, a recurs, prin mijlocirea lui Petru Movilă, la căsătoria lui Ianusz Radziwill, marele hatman al Lituaniei, cu Maria, fiica mai mare a lui Vasile Lupu ²⁵. Nunta s-a celebrat la 5 februarie 1645 la Curtea din Iași ²⁶, cu un fast deosebit ²⁷.

Trebuie să admitem că lucrările de refacere de la Curțile Domnești din Iași și Suceava nu se rezumă numai la faza de început a domniei lui Vasile Lupu. Desigur că asemenea lucrări au avut loc și în urma distrugerii curților, ca urmare a invaziei cazăcești și tătarăști din anul 1650. Atunci, ne informează Miron Costin, „Curtea cea Domnească, casele boierilor și tot orașul într-o mică de ceas cenușe au stătutu” ²⁸. Este foarte probabil că în urma acestei distrugerii, Vasile Lupu, al cărui gust rafinat este unanim recunoscut de către contemporani, a luat hotărîrea să înfrumusețeze unele încăperi ale Curții Domnești din Iași și cu materiale decorative aduse din Lituania, cu care acum relațiile erau deosebit de strînse.

Săpăturile arheologice întreprinse la Iași vin astfel să completeze unele aspecte mai puțin cunoscute și nu lipsite cu totul de interes privind relațiile Moldovei cu vecinii din nord. De asemenea, ele ne aduc unele date noi și interesante privind aspectul Curților Domnești și concepțiile artistice ale lui Vasile Lupu, despre care Miron Costin spunea că are mai mult „hire... împărătească ... decît domnească” ²⁹.

Plăcile decorative de interior aduse din Lituania, cu motive atît de variate și bine executate, în care se întîlnesc și unele elemente orientale, de altfel familiare moldovenilor, s-au bucurat, se pare, de aprecieri favorabile din partea acestora. Ele nu au rămas fără ecou în Moldova.

Printre materialele arheologice descoperite la Suceava, dintre care unele datate sigur în secolul al XVII-lea, se află și cîteva fragmente de plăci decorative de interior avînd motive vegetale inspirate evident din cele prezentate de noi mai sus ³⁰.

²⁵ *IstRom*, vol. III, București, 1964, p. 171; N.C. Bejenaru, *Misiunea lui Leontin Szycik Zaleski și căsătoria fiicii lui Vasile Lupu cu Ianusz Radziwill*, în *RC*, I, 1927, 3-4, p. 222-225.

²⁶ M. Costin, *op. cit.*, p. 120-121; N. Iorga, *op. cit.*, II, p. 4-5; C. I. Andreescu și C. A. Stoide, *Ștefăniță Lupu domn al Moldovei (1659-1661)*, București, 1938, p. 4, nota 5.

²⁷ N. Iorga, *op. cit.*, II, p. 5-7; *Memoriile lui Kemény Iános*, traducerea pasajelor privitoare la români de Neagoe Popceea, București, 1900, p. 36-38. Pentru aceasta probabil s-au comandat din Iași, de către Necula părcălabul, pahare de argint la Brașov. Vezi N. Iorga, *Socotelele Brașovului și scrisori românești către Sfat în secolul al XVII-lea*, București, 1899, p. 156.

²⁸ Miron Costin, *op. cit.*, p. 133; vezi și Em. Condurachi, *Iassy*, București, 1945, p. 8-9.

²⁹ Miron Costin, *op. cit.*, p. 113.

³⁰ K.A. Romstorfer, *Celatea Sucevei*, București, 1915, p. 78, fig. 73/b, f; N. Constantinescu, *Precizări în legătură cu data construirii mănăstirii armenesti Zamea-Suceava*, în *SCIA*, 1961, 2, p. 375, fig. 10.

Acestea din urmă prezintă totuși unele deosebiri ușor sesizabile față de cele analizate anterior. Astfel, pasta din care acestea au fost lucrate este total deosebită de cea a pieselor de import, ea fiind cea obișnuită la plăcile decorative locale din secolul al XVII-lea. În afară de aceasta s-a putut constata că plăcile la care ne referim, spre deosebire de cele importate, nu numai că nu sînt smălțuite policrom, ci sînt complet lipsite de smălț.

Toate aceste constatări ne duc la concluzia că meșterii moldoveni, impresionați de frumusețea materialelor lituaniene, au încercat să le reproducă, dar nu le-au imitat întocmai. Materialele executate de dînsii nu au strălucirea celor de import cu smălț policrom. De altfel, lipsa smălțului policrom nu trebuie să ne surprindă, deoarece meșterii moldoveni nu l-au folosit nici înainte de această vreme. Trebuie să reliefăm totuși frumusețea trăsăturilor la motivele pe care aceștia le-au executat.

Materialele arheologice pe care le-am studiat vin să demonstreze că în vremea lui Vasile Lupu relațiile moldo-lituaniene depășesc cu mult cadrul unor relații economico-politice și familiale. Se știe că unii boieri moldoveni printre care menționăm pe Grigore Ureche și Miron Costin își desăvîrșiseră pregătirea intelectuală în statul polono-lituanian și că au întreținut legături strînse cu nobilii de acolo.

Descoperirile de la Iași și Suceava arată că erau destule elemente din societatea feudală moldovenească care se dovedeau a fi receptivă și în domeniul artistic față de creațiile din mediul polono-lituanian.

CÉRAMIQUE DÉCORATIVE POLONO—LITUANIENNE DE LA COUR PRINCIÈRE DE JASSY

RÉSUMÉ

À l'occasion des fouilles entreprises en 1960 sur l'emplacement de l'ancienne cour princière de Jassy on a découvert de nombreux matériaux archéologiques indigènes et d'importation. Parmi ceux-ci il convient de mentionner les fragments de céramique ornementale de facture polono-lituanienne. Travaillés dans une pâte à sable, variable comme grain et qualité, à forte cuisson jusqu'au rouge brique, ces fragments proviennent de plusieurs carreaux de poêle. Ce qui caractérise ces carreaux, outre le décor, c'est l'émail polychrome. Leurs motifs d'ornementation sont pour la plupart des motifs végétaux (fig. 1/1, 2,4 — 8), mais ni les formes géométriques (fig. 1/10) ni les motifs zoomorphes (fig. 1/11; 1/3,9) ne font défaut. L'un de ces derniers fragments (fig. 1/3) provient d'un carreau qui avait comme ornement un aigle. Une pièce ayant le même motif, en émail polychrome, a été découverte lors de fouilles archéologiques effectuées à Suceava. Des matériaux similaires à ces derniers provenant de Lituanie et datés également du XVII^e siècle se retrouvent dans les collections du Musée National de Varsovie (note 23). Leur pénétration en Moldavie doit être mise en rapport avec les réfections, au temps de Vasile

Lupu, des cours princières de Suceava et de Jassy détruites par l'invasion cosaque et tartare de 1650. À part le fait d'apporter de nouvelles données sur l'aspect des cours princières de Moldavie au XVII^e siècle, ces matériaux viennent compléter les données connues concernant les relations de la Moldavie de Vasile Lupu avec ses voisins du nord. Les motifs ornementaux de certaines pièces présentées ont inspiré aussi les artisans locaux dans leur création de motifs nouveaux pour la décoration des carreaux qu'ils fabriquaient eux-mêmes (v. note 30).

LÉGENDE DES FIGURES

Fig. 1. -- Céramique polychrome décorative polono-lituanienne de la Cour princière de Jassy.

Iudita Winkler, *Über dako-getische Münzschätze*, în *Acta Archaeologica Carpathica*, VIII, 1—2, 1966, p. 83—110

Datorită caracterului său aparte, monetăria geto-dacică și celică, în general, nu permite o clasificare pe măsura celei clasice greco-romane. Încercările făcute pînă acum au dat rezultate valoroase, dar n-au ajuns încă să stabilească anumite criterii general valabile, care să stea la baza fiecărei categorii de monede. Așa se și explică faptul că, pentru numeroasele tipuri monetare pe care le întâlnim în cadrul acestei monetării, se folosesc cînd denumiri topografice, cînd iconografice sau stilistice. Într-o astfel de situație, chiar un specialist se orientează anevoios și operează destul de greoi cu materialul respectiv. De aceea, una din sarcinile oricărui numismat care se ocupă cu studiul monetăriei geto-dace sau celice este aceea de a clasifica și chiar simplifica sistemul de orînduire a diferitelor tipuri monetare în așa fel încît să se ajungă la o cît mai bună înțelegere și cunoaștere a lor.

Trebuie să recunoaștem că primii pași de seamă în această direcție îi datorăm lui Const. Moisil și mai ales lui Karl Pink. Contribuțiile ulterioare au avut darul să aducă precizări suplimentare în legătură cu unele categorii monetare.

Încercări în acest sens pot fi socotite și două din studiile recente ale Iuditei Winkler, *Über dako-getische Münzschätze* (apărut în publicația poloneză *Acta Archaeologica Carpathica*, VIII, 1—2, 1966, p. 83—110) și *Tipurile monetare ale geto-dacilor și aria lor de răspîndire* (publicat în *Acta Musei Napocensis*, V, 1968, p. 33—49, și VI, 1969, p. 67—88).

În cele ce urmează ne vom strădui să arătăm în ce măsură primul dintre cele două articole reprezintă sau nu o contribuție la studiul monedelor geto-dace. Asupra celui de-al doilea studiu vom reveni cu alt prilej, acum urmînd să referim numai asupra primului articol. În introducerea studiului amintit se face un scurt istoric al cercetărilor din domeniul monetăriei geto-dace, unde sînt menționate nu numai lucrările de bază și studiile mai importante, ci și unele contribuții minore. Se remarcă însă lipsa unor lucrări, de loc lipsite de interes, pe care autoarea sigur le cunoaște, dar le trece sub tăcere (L. Ruzicka, în *BSNR*, XVII, 1922, p. 5—54; C. Preda, în *SCN*, III, 1960, p. 43—79). Deși, după formularea titlului, ar fi fost de așteptat un alt conținut, I. Winkler tratează despre raporturile stilistice dintre diferitele tipuri monetare geto-dace, precum și despre legăturile etnice și economice-culturale dintre triburile emitente.

Monedele descoperite în zona Banatului, pe care autoarea le numește global „de tip Banat”, sînt împărțite în trei grupe: I — cu capul lui Zeus; II — cu capul lui Apollon și III — cu capul lui Alexandru-Herakles. Pe revers, după aceeași opinie, este reprezentat la cele trei grupe călărețul olimpic.

Este adevărat că în zona Banatului s-au găsit numeroase tezaure, dar tot așa de adevărat este că aici își dau întâlnire numeroase tipuri monetare, adesea fără legături stilistice între ele. Așa că, din acest punct de vedere, nu se poate vorbi de o unitate sau de

un singur tip monetar. K. Pink distinge în această zonă o suită de tipuri montare, pe care le clasifică după stil. O bună parte a acestei clasificări poate fi socotită și astăzi valabilă. Cît privește reprezentarea de pe revers, trebuie spus că în regiunea Banatului este înfățișat atît cavalerul olimpic, cît și cel regal.

De acest important centru monetar, respectiv de emisiunile de „tip Banat” potrivit părerii Iuditei Winkler, se leagă sau derivă o serie de alte tipuri monetare, documentate în celelalte regiuni ale Daciei sau și în afara granițelor ei, în tezaure ca: Chișinău-Criș, Tulgheș, Nireș, Aiud, Teiuș, Jiblea—Călimănești Rasa (Călărași), Cimpulung (Muscel), precum și în Slovacia și regiunea transcarpatică a Ucrainei, în localitatea Velikaja Gorazdovka. În același sens sînt menționate și descoperirile din Moldova cu monede de „tip Huși-Vovriești”. Emisiunile tirzii din Oltenia de „tip Dobrești” sînt socotite ca un al doilea tip al ultimei faze a emisiunilor din Banat (p. 99). Sînt apoi enumerate și descoperirile principale cu monede de „tip Virteju-București” și „Hunedoara-Chereluș”.

Ideea de bază care se desprinde din studiul asupra căruia referim este aceea că între diferitele tipuri monetare geto-dacice există strînse legături de stil, fie ele directe sau indirecte. Unele, dacă nu cele mai multe tipuri, se dezvoltă din emisiunile monetare specifice regiunii Banat. Altele, s-ar dezvoltă paralel și independent, dar avînd pregnantă raporturi cu emisiunile din Banat. Recunoaștem că nu este de loc ușor să te orientezi într-o astfel de clasificare. Adesea este nevoie să reflectezi la ceea ce a voit să exprime autoarea. Cîteva observații ni se pare că se cuvin a fi făcute.

Înainte de toate trebuie spus că nu este posibil ca toate descoperirile principale din Banat să fie incluse în cadrul unui singur tip. Denumirea de „tip Banat” poate fi atribuită doar unui singur tip, așa cum foarte clar o face K. Pink (p. 42, fig. 38 — 44). Celelalte emisiuni caracteristice acestei regiuni sînt socotite de același numismat, pe bună dreptate, tipuri din regiunea Banat, ceea ce este cu totul altceva.

În al doilea rînd, nu se poate vorbi atît de simplu de o legătură stilistică între diferitele tipuri monetare din Dacia. Raporturi de acest gen sînt adesea dificil de sesizat chiar în cuprinsul unei zone mai restrînse. Cu atît mai greu vom putea reuși să înnodăm un astfel de fir de la o graniță la alta a Daciei și pe baza acestuia să se poată vorbi de o unitate geografică și politică. Dacă ar fi să analizăm riguros din punct de vedere stilistic, vom vedea că în cuprinsul uneia și a celeiași regiuni constatăm tipuri cu stiluri foarte diferite, între care cu greu s-ar putea stabili legături. Este cazul, de pildă, nu numai al descoperirilor din Banat, ci și al celor din nord-vestul Transilvaniei. De aceea ni se pare foarte puțin plauzibilă concluzia autoarei, atunci cînd spune că monede de „tip Banat” se găsesec și la Chișinău-Criș, în Slovacia, la Velikaja Gorazdovka (Ucraina transcarpatică). Narta (Iugoslavia), Tulgheș, Aiud, Jiblea, Rasa, Cimpulung (Muscel) și în Moldova la Huși-Vovriești etc. Cu alte cuvinte, aici și-ar da întâlnire monede de tipuri total diferite, care adesea nu au nici o legătură cu emisiunile din Banat. Este adevărat și în același timp firesc ca, între anumite categorii de monede, să existe înrudiri de stil, dar tot așa de adevărat este și faptul că principalele tipuri monetare din Dacia ca și din afara ei prezintă particularități care delimitează clar un tip de altul. Pentru a înțelege mai bine caracterul monetăriei din Dacia, va fi necesar nu să uniformizăm și să facem un tot comun, în care cu greu ne vom mai putea orienta, ci să separăm clar particularul de general. Numai stabilind lămurit limitele stilistice și geografice ale fiecărui tip în parte, în cadrul acestor mase de imitații, vom putea obține rezultatele urmărite și așteptate.

Legal de conținutul articolului asupra căruia referim ar mai fi de făcut și alte observații. De pildă, la p. 100 autoarea se raliază părerii mai vechi a lui C. Moisil, după care monedele de „tip Virteju-București” s-au răspîndit în întreg cuprinsul Daciei. După cum ne arată însă descoperirile, monedele de acest tip cuprind în special centrul Munteniei, adică zona dintre Dunăre-Carpați și Vedea-Ialomița. Se remarcă, de asemenea, răspîndirea

lor spre sud, în regiunea Ruse, și sporadic către jumătatea sudică a Moldovei, zona Brașovului și problematic în Oltenia.

Adesea în articol se face aluzie la tezaurul monetar de la Nireș. De fapt, este vorba de tezaurul publicat de Kerényi András, care provine nu de la Nireș (jud. Cluj), ci de la Mireșu-Mare (Nagynyiresi) (jud. Maramureș). În plus se poate ușor vedea că nu avem de-a face cu un tezaur, ci cu o a doua parte din tezaurul de la Tulgheș, care aparține de comuna Mireșu-Mare. Din prezentarea impresiunilor în care a avut loc descoperirea rezultă că „ambele tezaure”, respectiv părți ale aceluiași depozit, s-au găsit în același an, în aceeași localitate, în condiții similare, cu

prilejul unor lucrări cu caracter special. În același timp, conținutul fiecărei părți, ca și repartizarea oarecum egală a diferitelor tipuri monetare nu mai lasă nici o urmă de îndoială că este vorba de un singur tezaur, împărțit la data descoperirii și apoi publicat separat. De altfel, Kerényi András spune că ceea ce publică nu reprezintă decît o parte dintr-un tezaur mai mare.

Acestea ar fi pe scurt cele câteva observații pe care am ținut să le facem pe marginea articolului publicat de I. Winkler. Sperăm ca cel puțin o parte din ele să ajute la o mai bună înțelegere și cunoaștere a unor aspecte din monetăria locală din Dacia.

C. Preda

I N D I C E

Tom. 21.1970

STUDII

		<u>Nr.</u>	<u>Pag.</u>
Anghelescu Niță	(vezi Morintz Sebastian)	3	
Azvadurov H. Bitiri Maria și Roman Ștefana	Precizări în cronologia paleoliticului din Țara Oașului prin analize pedologice și palinologice	3	357—371
Bader Tiberiu	Fibule cu scut dintr-un singur fir	2	209—224
Bitiri Maria	(vezi Azvadurov H.)	3	
Condurachi Emil	Dodona și raporturile sale cu lumea balcanică	2	235—243
Dirătriu Suzana	Fizionomia cartierului de locuințe extra-muros de la Histria în perioada arhaică	2	225—233
Dumitrescu Vladimir	Cu privire la cea mai veche cultură neolitică din România	2	187—199
Kacsó Carol	(vezi Ordentlich I.)	1	
Marin Cîrciumaru	(vezi Păunescu Al.)	4	
Matei D. Mireea	Probleme actuale ale cercetării istoriei orașului medieval	3	451—463
Mărghitan Liviu	Micia a fost un „pagus” în tot timpul stăpînirii romane?	4	579—591
Mitrea Bucur	Un nou tezaur de denari romani din timpul republicii descoperit în Oltenia	3	429—450
Morintz Sebastian și Niță Anghelescu	O nouă cultură a epocii bronzului în România. Cultura de tip Coslogeni	3	373—415
Mogoșanu Fl.	Descoperiri paleolitice de la Gornea (Porțile de Fier)		531—538
Morintz Sebastian și Roman Petre	Cu privire la cronologia perioadei de tranziție de la eneolitic la epoca bronzului în România	4	557—570
Ordentlich Ivan și Kacsó Carol	Cimitirul din epoca bronzului de la Ciumești	1	49—63
Păunescu Alexandru	Epipaleoliticul de la Cuina Turcului — Dubova	1	3—47

Păunescu Alexandru	Locuiri gravetiene de la Valea Seacă (jud. Iași) și unele considerații asupra gravetianului oriental final din Moldova	4	539—555
Preda Constantin	Din nou despre Cultura Alexandria	4	571—578
Roman Petre	(vezi Morintz Sebastian)	4	
Roman Ștefana	(vezi Azvadurov H.)	3	
Scorpan Constantin	Prezența și continuitatea getică în Tomis și Callatis	1	65—95
Spinei Victor	Unele probleme privind vasele sferoconice	2	253—265
Spinei Victor	Unele considerații cu privire la descoperi- rile arheologice din Moldova din secolul al XII-lea până în prima jumătate a secolului al XIV-lea	4	595—617
Székely Zoltán	Contribuție la cunoașterea prelucrării metalelor la începutul epocii bronzului în sud-estul Transilvaniei	2	201—208
Teodor Dan Gh.	Elemente și influențe bizantine în Moldova în secolele VI—XI	1	97—128
Tudor E.	(vezi Vulpe Al.)	3	
Vulpe Alexandru și Tudor E.	Cu privire la topoarele de metal cu gaură de înmănușare transversală	3	417—427
Wollmann Volker	O descoperire scitică în jud. Cluj	2	245—251

DISCUȚII ȘI NOTE

Andrișoiu I.	Două celturi din colecția Muzeului din Deva (vezi Petre A.)	4	633—637
Apostol A.		1	
Aricescu Andrei	Cap de marmură al lui Thanatos descoperit la Ostrov	3	489—492
Barnea Alexandru	Piese arhitecturale inedite din cetatea Tropaeum Traiani	4	683—696
Boroneanț Vasile	Un mormint din perioada de trecere de la paleoliticul superior la epipaleolitic	1	129—132
Chidioșan Nicolae	Contribuții la cunoașterea grupei Suciu de sus în contextul epocii bronzului din Crișana	2	287—293
Crișmaru Aristotel	Contribuții la cunoașterea neoliticului din împrejurimile Săvenilor (jud. Botoșani)	2	267—285
Colică Vasile	Fibule din prima și a doua epocă a fierului găsite în sud-vestul Dobrogei	4	619—622
Gudea Nicolae	Ceramică dacică din castrul roman de la Buciumi (jud. Sălaj)	2	299—311
Foît Grigore	Mormintele sarmatice de la Vlăsinești (jud. Botoșani)	4	667—673
Ignat Mircea	Necropola de la Zvorîștea	4	675—682
Ionescu Mihai și	Tezaurul monetar de la Frătești	4	649—652

Mihalache V.	Cercetări arheologice de teren în comuna Valea Seacă (jud. Iași)	3	465—471
Moscalu Emil	O așezare dacică din sec. III e.n. la Govora-sat (com. Buleta, jud. Vâlcea)	4	653—665
Nica Marin	Fibula „digitală” de la Fărcașele-Caracal (jud. Olt)	2	327—329
Nistov Fr.	(vezi Vulpe Al.)	4	
Nearașu Eugenia	Ceramica decorativă polono-lituaniană de la Curtea Domnească din Iași	4	697—703
Petre A. și Apostol A.	Prospecțiuni geofizice-magnetice și electrice—experimentale, aplicate în perimetrul arheologic al castrului antic de la Berce (Piatra Frecăței)	1	165—182
Petre Gh. I Govora	Contribuții la cunoașterea culturii Coțofeni în nord-estul Olteniei	3	481—487
Pocnaru-Bordea Gh.	Discuții pe marginea citorva monede străine din Dobrogea antică	1	133—144
Protase D.	Unde a fost „regatul” lui Dicores?	1	145—153
Rădulescu Gheorghe	(vezi Ionescu Mihai)	4	
Rusu I.I.	Petronius Novatus în Dacia	1	155—164
Sanie Silviu	Badones Reginae	2	295—298
Scorpan Constantin	Ancore antice descoperite pe coastele submarine ale Callatisului și unele probleme ale navigației în Pontul stîng	4	639—647
Széckely Zoltán	Depozitul de obiecte de bronz de la Miercurea Ciuc	3	473—479
Tudor Dumitru	Comunicații epigrafice VI	2	313—325
Vulpe A. și Nistor Fr.	Depozitul de brățări de bronz de la Vadul—Izei	4	623—631

CRONICĂ

Mitrea Bucur	Descoperiri recente și mai vechi de monede antice și bizantine în Republica Socialistă România	2	331—348
Popescu Dorin	Săpăturile arheologice din Republica Socialistă România în anul 1969	3	493—522

RECENZII

Bitiri Maria	M.D. Proslov, <i>Ranii paleolit Severo-Vostochno Priazoviei Nijnego Dona</i>	2	319—351
Mitrea Bucur	Jan Filip, <i>Manuel Encyclopédique de préhistoire et protohistoire européenne</i>	2	351—352
Preda Constantin	Iudita Winkler, <i>Über dako-getische Münzschatze</i>	4	705—707
Winkler Iudita	Preda Constantin și Constantinescu Gh., <i>Geții dintre Siretul inferior și riul Buzău în lumina descoperirii monetare de la Dumbrăveni (jud. Vrancea)</i>	3	523—525

LISTA PRESCURTĂRILOR

- AA** — Archäologischer Anzeiger.
- ActaArch Budapesta** — Acta Archaeologica Budapesta.
- ActaArch Carpathica** — Acta Archaeologica Carpathica.
- ACMI** — Anuarul Comisiunii monumentelor istorice, 1915, 1942, 1943.
- ACMIT** — Anuarul Comisiunii monumentelor istorice pentru Transilvania, Cluj, 1926—1931—1938.
- AE** — Archaeologiai Értesítő.
- AP** — Acte și fragmente.
- AISC** — Anuarul Institutului de studii clasice, Cluj.
- ActaMN** — Acta Musci Napocensis, Cluj.
- AnnEp** — Année Épigraphique.
- ArchA** — Archaeologia Austriaca.
- ARH MOLD** — Arheologia Moldovei, Iași.
- ARMSI** — Academia Română. Memoriile Secției istorice, seria a II-a, 1886/1887—1916/1919, seria a III-a, 1922/1923—1944/1945.
- ARMSȘ** — Academia Română. Memoriile Secției științifice.
- ATTI, II** — Atti del II Congresso Internazionale di Archeologia sottomarina.
- AUB** — Analele Universității, București. Seria Științe sociale. Istorie.
- AUI** — Analele științifice ale Universității, Iași.
- BCII** — Bulletin de correspondance Hellenique.
- BCMI** — Buletinul Comisiunii monumentelor istorice, I—XXXVIII, București, 1908—1945.
- BE** — Bulletin épigraphique.
- BerRGK** — Deutsches Archäologisches Institut. Bericht der Römisch-Germanischen Kommission.
- BGB — Cluj** — Buletinul Grădinii Botanice, Cluj.
- BMMN** — Buletinul Muzeului militar național, București.
- BSGR** — Buletinul Societății geografice române, București, I—I.XI, 1876—1942.
- BSH** — Bulletin de la Section Historique de l'Académie Roumaine, Bucarest, 1912—1947.
- BSNR** — Buletinul Societății numismatice române, București, I—XI.I, 1904—1947.
- CIL** — Corpus Inscriptionum Latinarum.
- Dacia** — Dacia, Recherches et découvertes archéologiques en Roumaine, București, I—XII, 1924—1947; N.S., I, 1957; II, 1958; III, 1959; IV, 1960;

V, 1961; VI, 1962; VII, 1963; VIII, 1964; IX, 1965; X, 1966; XI, 1967, XII, 1968.

- DIR** — Documente privind istoria României, București.
- ESA** — Eurasia Septentrionalis Antiqua.
- FoliaArch** — Folia Archaeologica.
- ILS** — Dessau, Inscriptiones latinae selectae.
- IstRom** — Istoria României, București.
- IzvInst** — Izvestiia Institut.
- KS** — Kratkie soobščeniia Instituta Istorii Materialnoi Kulturi Akademii Nauk SSSR.
- Materiale** — Materiale arheologice privind istoria veche a R.P.R., vol. I (1953); Materiale și cercetări arheologice, vol. II (1956); vol. III (1957); vol. IV (1957); vol. V (1959); vol. VI (1959); vol. VII (1960); vol. VIII (1962).
- MIA** — Materiali i issledovania po arheologii SSSR.
- NZ** — Numismatische Zeitschrift.
- PZ** — Prähistorische Zeitschrift.
- RA** — Revue Archéologique, Paris.
- Repertorium** — M. Roska, Erdély régészeti repertoriuma, I, Cluj, 1942.
- RC** — Revista critică.
- RE** — Pauly-Wissowa, Real-Encyclopädie der klassischen Altertumswissenschaft.
- RÊSÉE** — Revue des études sud-est européennes.
- RHSÉE** — Revue historique du Sud-Est européen, Bucarest, I—XXIII, 1924—1946.
- RI** — Revista istorică, I—XXXIX, București, 1915—1916.
- RIR** — Revista istorică română, București, I—XVII, 1931—1947.
- RM** — Revista muzeelor, București.
- RSL** — Rivista di Studi Liguri, XXX, 1—4, 1961.
- Sargelia** — Sargelia, Buletinul Muzeului județului Hunedoara, Deva.
- SlovArch** — Slovenska Archeologia.
- Studii** — Studii, revistă de istorie, București.
- StA** — Studia Archeologica.
- SA** — Sovetskaia Archeologia.
- SAI** — Studii și articole de istorie, București.
- SCIA** — Studii și cercetări de istoria artei, București.
- SCIV** — Studii și cercetări de istorie veche, București.
- SCN** — Studii și cercetări de numismatică.
- SCȘ Cluj** — Studii și cercetări științifice, Cluj.
- SCȘIași** — Studii și cercetări științifice, Iași.
- SICI** — Studii clasice, București.
- SiCom** — Studii și comunicări, Muzeul Brukenthal, Sibiu.
- WiadArch** — Wiadomosci Archeologiczne.

**REVISTE PUBLICATE ÎN EDITURA ACADEMIEI
REPUBLICII SOCIALISTE ROMÂNIA**

STUDII - REVISTĂ DE ISTORIE
REVUE ROUMAINE D'HISTOIRE
STUDII ȘI CERCETĂRI DE ISTORIE VECHIE
DACIA, REVUE D'ARCHÉOLOGIE ET D'HISTOIRE ANCIENNE
REVUE DES ÉTUDES SUD-EST EUROPÉENNES
ANUARUL INSTITUTULUI DE ISTORIE - CLUJ
ANUARUL INSTITUTULUI DE ISTORIE ȘI ARHEOLOGIE -
IAȘI
STUDII ȘI CERCETĂRI DE ISTORIA ARTEI
— SERIA ARTĂ PLASTICĂ
SERIA TEATRU-MUZICĂ-CINEMATOGRAFIE
REVUE ROUMAINE D'HISTOIRE DE L'ART
STUDII CLASICE

La publication „Studii și cercetări de istorie veche” paraît 4 fois par an. Toute commande à l'étranger sera adressée à „Întreprinderea de comerț exterior - LIBRI”, Boîte postale 131 - 135, Bucarest, Roumanie, ou à ses représentants à l'étranger. En Roumanie, vous pourrez vous abonner par les bureaux de poste ou chez votre facteur..

LUCRĂRI APĂRATE ÎN EDITURA ACADEMIEI REPUBLICII SOCIALISTE ROMÂNIA

- * * **Istoria României**, vol. I, 1960, 891 p. + 190 fig. + 16 pl., 45 lei; vol. II, 1962, 1 159 p. + 20 pl., 45 lei; vol. III, 1964, 1 259 p. + 11 pl., 45 lei; vol. IV, 1964, 864 p. + 10 pl., 45 lei.
- * * **Din istoria Transilvaniei**, ed. a 3-a, 1963, vol. I, 336 p. + 15 pl., ed. a 2-a, vol. II, 552 p. + 1 pl., vol. I și II, 65,60 lei.
- D.M. PIPPIDI și D. BERGIU, **Din istoria Dobrogei**, vol. I, Geți și greci la Dunărea de jos din cele mai vechi timpuri până la cucerirea romană. „Bibliotheca Historica Romaniae”, II, 1965, 344 p., 13 pl., 28 lei.
- RADU VULPE — ION BARNEA, **Din istoria Dobrogei**, vol. II, Romanii la Dunărea de jos, „Bibliotheca Historica Romaniae”, IV, 1968, 591 p., 42 lei.
- C. DAICOVICIU, E. PETROVICI și GH. ȘTEFAN, **La formation du peuple roumain et de sa langue**, „Bibliotheca Historica Romaniae”, 1, 1963, 67 p. + 1 pl., 3,25 lei (a apărut și în limba germană).
- EMIL CONDURACHI, **L'archéologie roumaine au XX^e siècle**, „Bibliotheca Historica Romaniae”, 3, 1963, 104 p. + 18 pl., 7,25 lei (a apărut și în limba engleză).
- D. PROTASE, **Problema continuității în Dacia în lumina arheologiei și numismaticei**, 1966, 251 p., 31 lei.
- * * **Corpus Vasorum Antiquorum**, îngrijit de Suzana Dimitriu și Petre Alexandrescu, cu colaborarea lui Vladimir Dumitrescu. Prefața de acad. Em. Condurachi, 1965, 56 p., 43 pl., 44 lei.
- D. TUDOR, **Tabula Imperii Romani Drobeta-Romula-Suefida**, 1965, 25 p., 1 harta, 2,50 lei.
- GH. DIACONU, **Tirșor. Necropola din secolele III—IV e.n.**, 1965, 332 p., 2 pl., 40 lei.
- D. BERCIU, **Cultura Hamangia. Noi contribuții**, vol. I, 1966, 323 p., 4 pl., legat anvelopă, 23,50 lei.
- * * **Histria**, vol. II, sub îngrijirea acad. Em. Condurachi, 1966, 541 p., 11 pl., legat anvelopă, 58 lei.
- BUGUR MITREA, CONSTANTIN PREDA, **Necropole din secolul al IV-lea în Muntenia**, 1966, 403 p., 40 lei.
- * * **Arheologia Moldovei**, vol. II—III, 1964, 530 p., 65 lei; vol. IV, 1966, 369 p., 39 lei; vol. V, 1967, 344 p., 36 lei.
- ALEXANDRU VULPE, **Necropola hallstatiană de la Ferigile**, monografie arheologică, „Biblioteca de arheologie”, XI, 1967, 208 p., 44 pl., 27 lei.
- * * **Dinogetia**, vol. I, 1967, 409 p., 46 lei.
- * * **Inventaria Arheologica**, fasc. 1, 1966, 17 file, 5,47 lei; fasc. 2, 1966, 10 file, 4 lei; fasc. 3, 1967, 11 file, 4 lei; fasc. 4, 1967, 14 file, 5,25 lei.
- AL. PĂUNESCU, **Evoluția uneltelor și armelor de piatră cioplită descoperite pe teritoriul României**, „Biblioteca de arheologie”, 1970, 359 p., 60 fig., 27 lei.
- D. PRODAN, **Iohăgia în Transilvania în sec. al XVI-lea**, vol. I, 1967, 596 p., 37 lei; vol. II, 1968, 862 p., 48 lei.
- N. IORGA, **Materiale pentru o istoriologie umană**. Fragmente inedite publicate de Liliana N. Iorga, 1968, 375 p., 1 pl., 23 lei.
- I. I. RUSSU, **Ilirii. Istoria-limba și onomastica-romanizarea**, „Biblioteca istorică”, XVII, 21,50 lei.
- D. BERCIU, **Artă traco-getică**, „Biblioteca de arheologie”, XIV, 1969, 234 p., 31 lei.

SCIV, tomul 21, nr. 4, p. 529—714, București, 1970



L.P.I.—c. 5853

48 828

Lei 25