

STUDII SI CERCETARI DE
ISTORIE VECHЕ

1

TOMUL 22

1971

COMITETUL DE REDACȚIE

Redactor responsabil :

D. M. PIPPIDI, membru corespondent al Academiei
Republicii Socialiste România

Redactor responsabil adjunct :

S. MORINTZ

Membri :

D. BERCIU, MARIA COMȘA, acad. C. DAICOVICIU,
VLADIMIR DUMITRESCU, MIRCEA D. MATEI, BUCUR
MITREA, I. NESTOR, membru corespondent al Academiei
Republicii Socialiste România, M. PETRESCU-
DÎMBOVIȚA, DORIN POPESCU, GH. ȘTEFAN, membru
corespondent al Academiei Republicii Socialiste România.

Prețul unui abonament anual este de 100 de lei. În țară
abonamentele se primesc la oficiile poștale, factorii poștali
și difuzorii de presă din întreprinderi și instituții. Comen-
zile și abonamentele din străinătate se primesc la „Întreprin-
derea de comerț exterior LIBRI”, București, Căsuța poștală
134—135 sau la reprezentanții săi din străinătate.

Manuscrisele, cărțile și revistele pentru schimb, precum
și orice corespondență se vor trimite Comitetului de redac-
ție, pe adresa : Str. I. C. Frimu nr. 11, București.

STUDII ȘI CERCETĂRI DE ISTORIE VECHĂ

TOMUL 22

Nr. 1

1971

S U M A R

STUDII

	<u>Pağ.</u>
FLOREA MOGOȘANU, Rezultatele ultimelor săpături arheologice privind paleoliticul din Peștera Hoșilor de la Băile Herculane	3
MARIN CÎRCIUMARU, Analiza polinică a unor sedimente würmiene din Peștera Hoșilor de la Băile Herculane	15
MIRCEA BABEȘ, Necropola daco-romană de la Enisala	19
V. BARBU, Din necropolele Tomisului. I. Tipuri de morminte din epoca romană	47
BAKÓ GÉZA, Autohtoni și migratori la Tîrgșor în secolul al IV-lea e. n. . .	69

DISCUȚII ȘI NOTE

VASILE CULICĂ, O figurină antropomorfă cu decor incizat din stațiunea eponimă a culturii Boian	87
VLADIMIR DUMITRESCU, Cîteva precizări pe marginea unui articol	93
IUDITA WINKLER, Despre pătrunderea denarilor lui Marcus Antonius în Dacia	97
CONSTANTIN C. PETOLESCU, Notă epigrafică	107

CRONICĂ

BUCUR MITREA, Descoperiri recente și mai vechi de monede antice și bizantine în Republica Socialistă România	115
--	-----

RECENZII

CONSTANTIN PREDĂ, Iudita Winkler, <i>Tipurile monetare ale daco-geșilor și aria lor de răspîndire</i>	135
D. TUDOR, Hermann Bullinger, <i>Spätantike Gürtelbeschläge. Typen, Herstellung, Trageweise und Datierung</i>	137

NECROLOG

LISTA PRESCURTĂRILOR	141
--------------------------------	-----

ÉTUDES ET RECHERCHES D'HISTOIRE ANCIENNE

TOME 22

N° 1

1971

S O M M A I R E

<i>ÉTUDES</i>	<u>Page.</u>
FLOREA MOGOȘANU, Les résultats des dernières fouilles archéologiques concernant le paléolithique de Peștera Hoților de Băile Herculane	3
MARIN CÎRCIUMARU, Analyse pollinique de quelques sédiments würmiens de la grotte « Peștera Hoților »	15
MIRCEA BABEȘ, La nécropole daco-romaine d'Enisala	19
V. BARBU, De nécropoles de Tomis. I. Types de tombes de l'époque romaine	47
BAKÓ GÉZA, Les autochtones et les peuples migrants à Tirgșor au IV ^e siècle de n.è.	69
 <i>DISCUSSIONS ET NOTES</i>	
VASILE CULICĂ, Figurine anthropomorphe au décor incisé de la station éponyme appartenant à la culture Boian	87
VLADIMIR DUMITRESCU, Quelques observations à propos d'un article	93
IUDITA WINKLER, À propos de la pénétration en Dacie des deniers romains émis par Marc Antoine	97
CONSTANTIN C. PETOLESCU, Note épigraphique	107
 <i>CHRONIQUE</i>	
BUCUR MITREA, Découvertes récentes et plus anciennes de monnaies antiques et byzantines dans la République Socialiste de Roumanie	115
 <i>COMPTES RENDUS</i>	
CONSTANTIN PREDĂ, Iudita Winkler, <i>Tipurile monetare ale daco-geților și aria lor de răspândire</i>	135
D. TUDOR, Hermann Bullinger, <i>Spätantike Gürtelbeschläge. Typen, Herstellung, Trageweise und Datierung</i>	137
 <i>NÉCROLOGE</i>	
LISTE DES ABRÉVIATIONS	141

REZULTATELE ULTIMELOR SĂPĂTURI ARHEOLOGICE PRIVIND PALEOLITICUL DIN PEȘTERA HOȚILOR DE LA BĂILE HERCULANE

DE

FLOREA MOGOȘANU

Aducem din nou în discuție această peșteră, îndelung cercetată și mult comentată. Precizăm însă de la început că nu intenționăm să revenim asupra problemelor care au făcut la vremea respectivă obiectul mai multor studii și articole, deoarece articolul de față se referă la unele noi descoperiri arheologice aparținând unei perioade mult mai vechi decât cele identificate pînă în anul 1967.

Înainte de a trece însă la prezentarea noilor descoperiri, socotim necesar să facem un scurt istoric al cercetărilor, pentru a vedea care au fost problemele dezbătute pînă acum.

Peștera Hoților de la Băile Herculane este unul din cele mai vechi monumente arheologice din țara noastră, cercetată și semnalată ca atare încă din 1872, cînd un grup de medici și naturaliști unguri descoperă aici mai multe fragmente ceramice aparținînd unor vase lucrate unele cu mîna și altele la roată¹. Tot în această perioadă, cam în jurul anului 1880, sînt menționate unele cercetări făcute de Bódog Milleker și C. Teglas².

Primele săpături arheologice au fost efectuate însă abia în anul 1904 de către Solymosy Augustin (Agoston), care menționează descoperirea unor fragmente ceramice ornamentate în chip diferit³.

În anul 1916, Ottokár Kadić reia săpăturile și descoperă o ceramică hallstattiană. De menționat că atît săpăturile din 1904 cît și cele din 1916 au ajuns cu siguranță la nivelul vetrelor cu microlite epipaleolitice, care însă nu au fost semnalate atunci⁴.

În continuare, în 1927, un colectiv al Muzeului Olteniei execută un mic sondaj, cu prilejul căruia sînt scoase la iveală fragmente ceramice

¹ A *Kongr. munkalatai*, p. 73; Bódog Milleker, *Délmagyarország régiségleletei*, I, Timișoara, 1897, p. 46—47.

² *Délmagyarország az őskorban*, Timișoara, 1894, p. 10, 11 și 20.

³ Bódog Milleker, *op. cit.*, III, Timișoara, 1906, p. 82.

⁴ Ottokár Kadić, *Barlangi Közlemények*, V, 1917, p. 107—111; Roska Marton, *Reperitorium*, 105, nr. 26.

geto-dacice și feudale, acestea fiind singurele cercetări efectuate în Peștera Hoților între cele două războaie mondiale.

După o întrerupere de peste un sfert de veac începe o nouă etapă în cercetarea acestei peșteri, etapă în care metoda și competența celor care vor face săpăturile vor duce în chip firesc la stabilirea unei stratigrafii riguroase, pe baza căreia vor fi elucidate o bună parte din problemele legate de descoperirile arheologice din această peșteră.

În iulie 1954, C.S. Nicolăescu-Plopșor și C. Mateescu fac o îndelungată cercetare de teren în peșterile de pe ambele versante ale Carpaților Meridionali dintre Olt și Cerna, reperind cu acest prilej peșterile care ofereau indicii de locuri preistorice, dintre care făcea parte în chip firesc și Peștera Hoților de la Băile Herculane⁵.

Drept urmare, în luna septembrie a aceluiași an, un colectiv format din arheologi, antropologi și studenți, condus de C.S. Nicolăescu-Plopșor, execută prima săpătură arheologică propriu-zisă în această peșteră. Acum sînt descoperite sau mai bine-zis sesizate acele vetre cu microlite epipaleolitice⁶.

În anul următor, 1955, C.S. Nicolăescu-Plopșor, Eugen Comșa și Al. Păunescu întreprind noi săpături prin lărgirea sau prelungirea vechilor secțiuni. Se confirmă stratigrafia stabilită în 1954 și în plus, sînt descoperite două lame și un gratoar de silex, care atestă o locuire din paleoliticul superior⁷. A urmat din nou o întrerupere a cercetărilor, în timpul căreia problema microlitelor a fost mult comentată, fapt care a impus în ultimă instanță reluarea săpăturilor în Peștera Hoților în decembrie 1960 și ianuarie 1961 de către Al. Păunescu. Ele aveau menirea să demonstreze în fața unei comisii formată din arheologi cu diferite preocupări, exactitatea celor afirmate în legătură cu poziția stratigrafică a microlitelor⁸. Ulterior săpăturile au fost reluate în 1965 de Petre Roman care, ca membru al colectivului de arheologi al Grupului de cercetări complexe „Porțile de Fier”, a solicitat conducerii aprobarea de a face unele verificări stratigrafice în legătură cu depunerile postpaleolitice din Peștera Hoților.

La sugestia lui C.S. Nicolăescu-Plopșor, Petre Roman adîncește secțiunile pînă aproape de stîncă vie, mai precis pînă la depunerea primară și descoperă într-un jgheab natural al patului peșterii mai multe unelte paleolitice din cuarțit, pe care C.S. Nicolăescu-Plopșor le atribuie musterianului, datat la începutul interstadiului W1 — W2⁹.

⁵ C.S. Nicolăescu-Plopșor și C. Mateescu, *Șantierul arheologic Cerna-Olt*, în *SCIV*, VI, 1955, 3—4, p. 391—409.

⁶ C.S. Nicolăescu-Plopșor și colab., *Șantierul arheologic Cerna-Olt*, în *SCIV*, VI, 1955, 1—2, p. 140—146.

⁷ C.S. Nicolăescu-Plopșor, Eugen Comșa și Alexandru Păunescu, *Șantierul arheologic Băile Herculane*, în *Materiale*, III, 1957, p. 51—58; C.S. Nicolăescu-Plopșor și Eugen Comșa, *Microlitele de la Băile Herculane*, în *SCIV*, VIII, 1957, 1—4, p. 17—26.

⁸ C.S. Nicolăescu-Plopșor și Alexandru Păunescu, *Azilianul de la Băile Herculane în lumina noilor cercetări*, în *SCIV*, XII, 1961, 2, p. 203—213.

⁹ C.S. Nicolăescu-Plopșor și colab., *Rezultatele arheologice din zona „Porților de Fier”*, în *Comunicări* (seria arheologică), IV, Centrul de istorie, filologie și etnografie al Academiei R.S. România, Craiova, 1968, p. 5.

Data fiind importanța noilor descoperiri, în anul 1968 conducerea Grupului de cercetări complexe „Porțile de Fier” mi-a dat sarcina să particip la săpăturile din această peșteră.

POZIȚIA GEOGRAFICĂ A PEȘTERII ȘI CÎTEVA CONSIDERAȚII SPEOLOGICE

Peștera Hoșilor aparține karstului din jurul Băilor Herculane care număra pînă în anul 1966, 86 de peșteri. Este situată la circa 500 m nord de Băile Herculane, pe dreapta Cernei, la o înălțime de aproximativ 50 m față de firul apei și cu o altitudine absolută de 257 m. Valea Cernei face parte din marile depresiuni tectonice (Mehadia, Timiș, Bistra, Cerna) care s-au format începînd din mezozoic și în tot cursul terțiarului. Cerna curge printr-o vale adîncă cu pereți abrupti care-i dau aspectul de canion, rezultatul întineririi reliefului după ce Dunărea și-a tăiat drum prin Porțile de Fier în cuaternar¹⁰. Peștera are 3 intrări (A, B și C) deschise către est și sud-est, care dau în trei galerii legate între ele printr-un coridor. Singura intrare accesibilă este cea de la mijloc (B), care printr-un coridor orientat sud-nord face legătura cu galeria mare, lungă de 20m și lată de circa 8 m, în capătul căreia se află o rotondă cu un diametru de circa 10 m și înaltă de aproximativ 12 m. În această rotondă au fost întreprinse săpăturile din anii 1967, 1968 și 1969. Această parte a peșterii este orientată către est, deci către soare, este uscată și cu o temperatură medie constantă, caracteristici care au atras numeroase colectivități umane de-a lungul mileniilor.

SĂPĂTURILE

S-a stabilit ca pentru săpăturile privind paleoliticul, să se adîncească pînă la roca de bază numai secțiunile din care fuseseră epuizate toate straturile de cultură postpaleolitice. În cursul celor două campanii (1968 și 1969) a fost săpată în acest scop o suprafață de circa 10 m².

Profilul depunerilor geologice este următorul (fig.1) :

Prima depunere situată pe patul peșterii, cu o grosime variabilă, este constituită din concrețiuni fine (mici granule) în a căror compoziție intră diverși oxizi.

În general aceste depuneri în partea inferioară urmăresc micro-relieful (denivelările) patului peșterii, pătrunzînd în toate crăpăturile stîncii, în timp ce partea superioară este perfect plană. Procesul acumulării acestui strat ni-l explicăm în felul următor : într-o perioadă bogată în precipitații, apele de infiltrație au pătruns din nou în peșteră în cantitate destul de mare (probabil sub forma unor șuvoaie), spălînd depunerile mai vechi, depunerile primare ale peșterii. În același timp, aceste ape puternic acidulate au dizolvat pe parcurs o serie de compuși organominerali sau au antrenat particule fine de diverse roci. Depunerea în peșteră, bineînțeles, nu s-a făcut într-o perioadă cînd debitul de apă

¹⁰ Șt. Avram, O. Dancău și E. Șerban, *Cercetări speologice în bazinul Cernei*, Lucrările Institutului de speologie „Etn. Racoviță”, tom. III, 1964, p. 131—199.

era puternic, ci într-o vreme când precipitațiile încep să scadă iar apele de infiltrație devin mai potolite, cu forță de transport din ce în ce mai scăzută. Atunci, diversele particule în suspensie încep să se depună, iar apa împuținându-se devine din ce în ce mai concentrată în săruri.

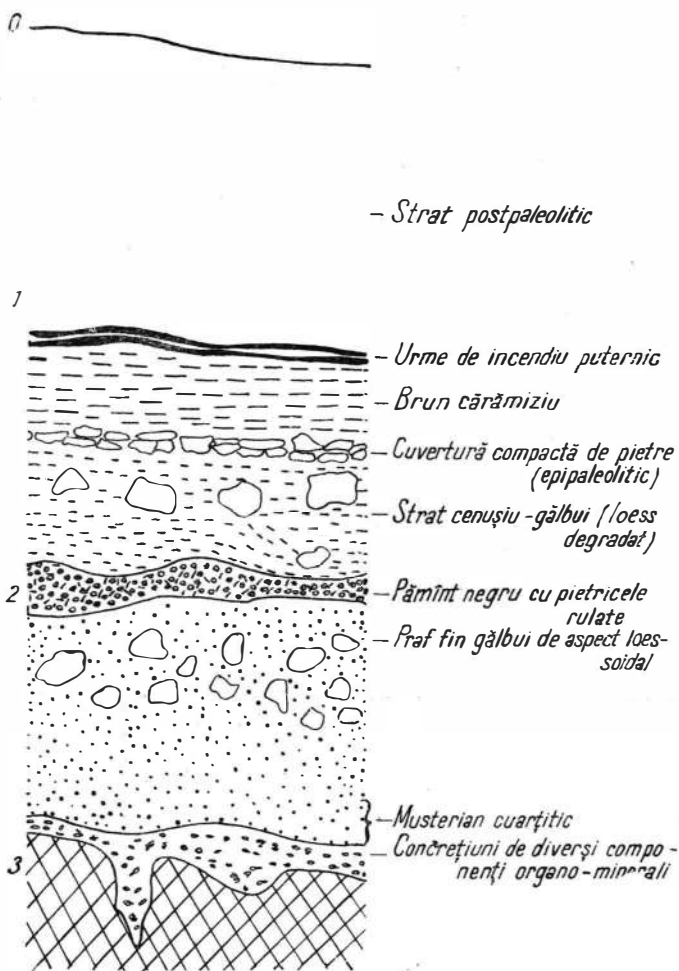


Fig. 1. — Băile Herculane — Peștera Hoților. Schița stratigrafică.

Într-o vreme uscată apa începe să se evapore iar sărurile să se recristalizeze și să se depună treptat împreună cu particulele fine de diverse minerale nedizolvabile.

Deasupra acestui strat se așterne o depunere fină galben închisă de aspect loessoid. În masa acestor depuneri apar mulți grăunciori de calcar proveniți din spălarea acestuia din straturile superioare.

În continuare, pe o grosime de aproximativ 40 cm se găsește aceeași depunere, mai puțin omogenă, amestecată cu pietre colțuroase de diverse

mărimi. În partea superioară această depunere devine galben deschisă, amestecată cu pietricele mici rulate.

Aceleași pietricele rulate le găsim imediat deasupra într-o dungă brună, care se îngustează către interiorul peșterii și se îngroașă către gura peșterii și către coridoarele laterale.

Peste această dungă se aștern depuneri neomogene, atât în ceea ce privește culoarea cât și structura. Predomină un praf fin galben închis amestecat cu pietre de diferite dimensiuni, unele rulate iar altele colțurate și cu inciziuni de pământ de altă culoare și de altă textură. În general acest strat afinat lasă impresia unei insuficiente tasări, a unui deranjament natural. În unele locuri, partea inferioară este mai omogenă, formată dintr-o depunere galben închisă de aspect loessoid, în schimb partea superioară este impregnată cu pământ roșcat amestecat cu pietre colțuroase.

Deasupra acestui strat, pe o grosime de circa 15 cm, se află o depunere formată din pietre mari colțuroase sudate între ele printr-o pînză compactă de calcar, un fel de mortar natural. Această depunere se împarte în două niveluri: cel inferior este de culoare galben deschis, iar cel superior este de culoare roșcată. Ea reprezintă ultimul fenomen legat de perioada glaciațiunilor; după părerea unor autori constituie sigiliul peșterilor peste care se aștern depunerile holocenului.

În sfârșit, peste acest sigiliu pleistocen se află ultima depunere de care ne vom ocupa, de culoare cărămizie, care în partea superioară a suferit transformări structurale din pricina unui puternic incendiu provocat de primii locuitori neolitici așezați în această peșteră.

O analiză atentă a acestor sedimente privind structura și etapele lor de formare permite anumite considerații de ordin geocronologic.

Peștera pare să se fi format — așa cum s-a întâmplat și cu alte peșteri din Carpații noștri — în interglaciularul Riss-Würm. Primul depozit aparținând Würm-ului I pare — după cum am mai spus — că a fost spălat de o nouă inundare a peșterii în interstadiul Würm I — Würm II. Cert este că un depozit care să corespundă acestei perioade, lipsește.

Primul sediment existent în peșteră îl atribuim sfârșitului interstadiului Würm I — Würm II și începutul stadiului Würm II și anume într-o perioadă cu puternice precipitații, care au dus în ultimă instanță, într-o perioadă în continuă răcire, la acumularea ghețurilor din nordul Europei. În sprijinul acestei interpretări ne bazuim și pe faptul că acest strat este complet steril din punct de vedere arheologic și faunistic iar stratificarea sa în benzi și lentile constituie dovada certă că procesul de acumulare s-a efectuat sub apă.

Cea de-a doua depunere fină eoliană de aspect loessoid nu putea fi acumulată decât într-un climat rece și uscat, după părerea noastră în Würm II, când calota glaciară atinsese limita sa maximă, linia Halle-Saale, și influența direct climatul Europei prin masa enormă de gheață. Atribuirea acestor depuneri Würm-ului II este susținută și de scăderea subită și accentuată a numărului de micromamifere, foarte susceptibile la răcirea climatei. Din punct de vedere arheologic acest sediment este foarte important, deoarece la baza lui au fost descoperite piesele din cuarțit aparținând Musterianului. Excludem posibilitatea ca acest depozit

să fi aparținut unei alte oscilații würmiene, întrucît în profilul sedimentelor de la Băile Herculane nu există decît două straturi de aspect loessoid : acela prezentat mai sus și altul în partea superioară a coloanei stratigrafice, care nu poate fi atribuit decît Würm-ului III, deoarece deasupra lui au fost descoperite vetrele cu microlite epipaleolitice.

Partea superioară a acestui sediment Würmian, mai puțin omogen și mai puțin tipic, caracterizează perioada de sfîrșit a Würm-ului II, cînd clima devine oscilantă în condițiile retragerii treptate a calotei glaciare. Aceste oscilații climatice au determinat ca anumite bucăți din tavanul peșterii, fisurate și dinamitate de îngheț, să se desprindă și să intre astfel în alcătuirea acestui depozit.

Peste această depunere se așterne acea bandă de pietrișuri puternic rulate amestecate mai întii cu praf fin galben deschis și mai sus cu pămînt negru. Este evident că avem de-a face cu prezența apei în peșteră, deci cu un climat umed. Prezența pămîntului negru, constituie pentru noi dovada că la acel nivel ne găsim în interstadiul Würm II — Würm III.

Depozitul, situat deasupra acestei dungi de culoare închisă, reprezintă sedimentele ultimei oscilații würmiene. Ca peste tot în țara noastră și mai ales în această regiune sud-vestică — unde influența mediului periglaciare a fost indirectă — acumularea Würm-ului III este mult mai slab documentată. Este vorba, în general, de un strat subțire de praf fin galben murdar, care a fost supus în permanență degradării datorită apelor de șiroire și de infiltrație. De aceea și la Băile Herculane aceste depuneri sînt neomogene, insuficient stratificate, amestecate cu multe pietre de diverse mărimi.

Menționăm că ultimele două depozite au fost supuse analizei polinice (vezi anexa de M. Circiumaru) cu ajutorul căreia s-a stabilit că în banda de pietriș rulat și pămînt negru domină spectrul polinic de elemente termofile, ea fiind atribuită interstadiului $W_2 - W_3$, iar în depozitul de aspect loessoid predominante sînt coniferele, alături însă și de multe elemente termofile, fapt care l-a determinat pe polinolog să-l atribuie începutului ultimului stadiu würmian (trebuie avut în vedere numai nivelul de 1,70 m adîncime al acestui depozit). Rezultatele acestei analize confirmă în mare măsură ipotezele noastre de lucru, cu singura deosebire că noi punem prezența coniferelor alături de elemente termofile în seama deranjamentelor naturale — din care nu sînt excluse cele crio-genetice — care au afectat acest ultim depozit würmian.

Sfîrșitul perioadei glaciare este marcat prin acea depunere de pietre colțuroase sudate între ele prin calcarul dizolvat de apele de infiltrație.

Peste această cuvertură compactă de pietre se află depozitul care a suferit puternice transformări datorate incendiului provocat de primii locuitori postpaleolitici ai peșterii. Menționăm că la baza acestui strat, au fost descoperite vetrele cu microlite epipaleolitice.

În ceea ce privește depunerile arheologice, săpăturile din anii 1968 și 1969 au stabilit, fără nici un fel de îndoială, spre deosebire de ipoteza emisă în anul 1967, că piesele paleolitice din cuarțit sînt situate la baza depunerilor fine eoliene aparținînd Würm-ului II, deci nu în interstadiul WI — WII.

Au fost descoperite în total 75 de piese de diferite dimensiuni; predomină cele de mărime mijlocie, dar apar și câteva piese microlitice alături de altele macrolitice. Pentru realizarea acestor piese din cuarțit s-au folosit în exclusivitate pietrele de riu (galețele) culese fără îndoială de pe valea Cernei. Utilizarea galețelor este deosebit de importantă, deoarece caracterizează o anumită cultură a paleoliticului mijlociu. În majoritatea cazurilor cuarțitul este de culoare albă lăptoasă, exceptând câteva exemplare care prezintă pigmenți galben-roșcați sau vineții.

Înainte de a trece la prezentarea inventarului descoperit, trebuie să facem precizarea că din această materie primă (cuarțitul), folosită în exclusivitate în stratul inferior din Peștera Hoșilor, nu se pot obține, decât în cazuri cu totul izolate, unelte cu adevărat tipice. În general tehnologia aplicată la prelucrarea acestui material duce la obținerea a două feluri de așchii: așa-numitele „așchii interioare” și „așchii exterioare”¹¹. Cele interioare au în mod obișnuit talonul acoperit de cortex, iar cele exterioare sînt acoperite pe suprafețe mult mai întinse de crusta naturală a pietrei de riu. La Băile Herculane, pentru realizarea uneltelor, au fost folosite în majoritatea cazurilor „așchiile interioare”, cele exterioare fiind aproape total atipice.

Din cele 75 de piese descoperite pînă acum, 30 pot fi înscrise în forme oarecum tipice (fig. 2, 3, 4).

Între aceste 30 de piese remarcăm mai întii prezența a trei virfuri atipice musteriene neretușate, două de mărime mijlocie și al treilea microlitic. Ele se înscriu aproape într-o formă triunghiulară, cu înălțimea egală sau chiar mai scurtă decît lățimea. Au talonul (baza) lat și gros, acoperit de cortex. Cel mic pare că reprezintă o influență sudică, aparținînd așa-numitului micromusterian sau micropontinian.

Menționăm de asemenea două ra cloare triunghiulare care au o latură retușată. Retușele sînt tipice musterianului (scalariforme) și sînt aplicate pe partea ventrală. Ambele ra cloare au planul de lovire lat, acoperit de cortex. Tot în rîndul ra cloarelor se înscriu trei așchii lamelare retușate pe cele două laturi lungi, pe una pe partea dorsală iar pe cealaltă pe partea ventrală (retușe alterne).

Menționăm în continuare opt așchii scurte cu planul de lovire lat și acoperit de cortex, care au toate celelalte trei laturi retușate — una din ele (cea mare) în chip foarte vizibil. Ba mai mult, aceasta din urmă avînd retușele inegale pare denticulată.

În afara acestor unelte caracteristice musterianului, inventarul mai cuprinde două nuclee atipice care păstrează parțial negativele unor așchii scurte lamelare, nuclee care aparțin mai degrabă paleoliticului superior. Tot paleoliticului superior putem să atribuim două gratoare atipice ale căror retușe abrupte le apropie de cele aurignaciene. În rest, inventarul este completat de așchii atipice cu planul de lovire acoperit de cortex, care prezintă parțial pe una din margini urme de întrebuițare apropiindu-se într-o oarecare măsură de ra cloare.

Cu toată poziția lor stratigrafică relativ tîrzie — ținînd seama de faptul că, începînd cu Würm II, în cea mai mare parte din Europa se

¹¹ De această cultură care utilizează îndeobște pietrele de riu din cuarțit s-a ocupat temeinic V. Gabori-Csank; vezi: V. Gabori-Csank, *La station du paléolithique moyen d'Erd — Hongrie*, Akademiai Kiado, Budapesta, 1968.

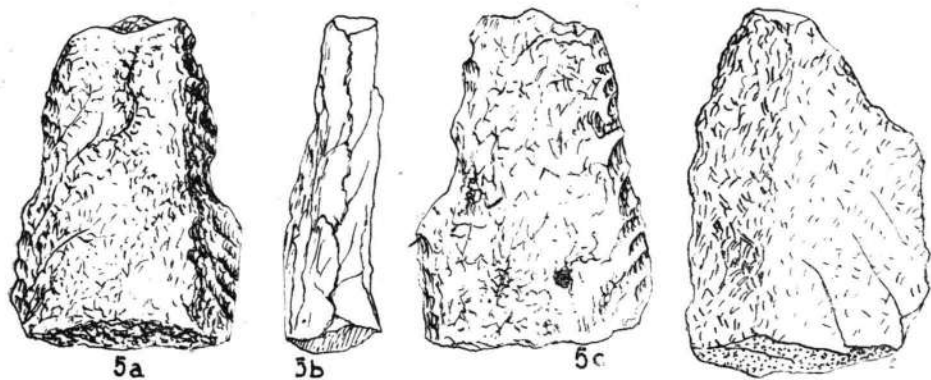
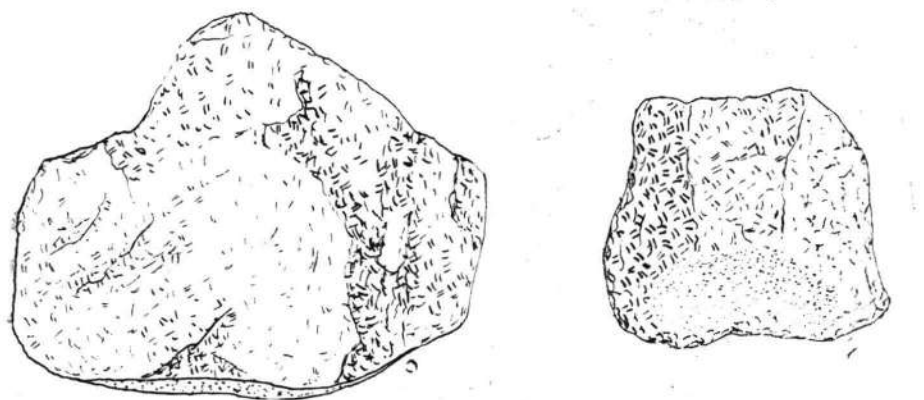
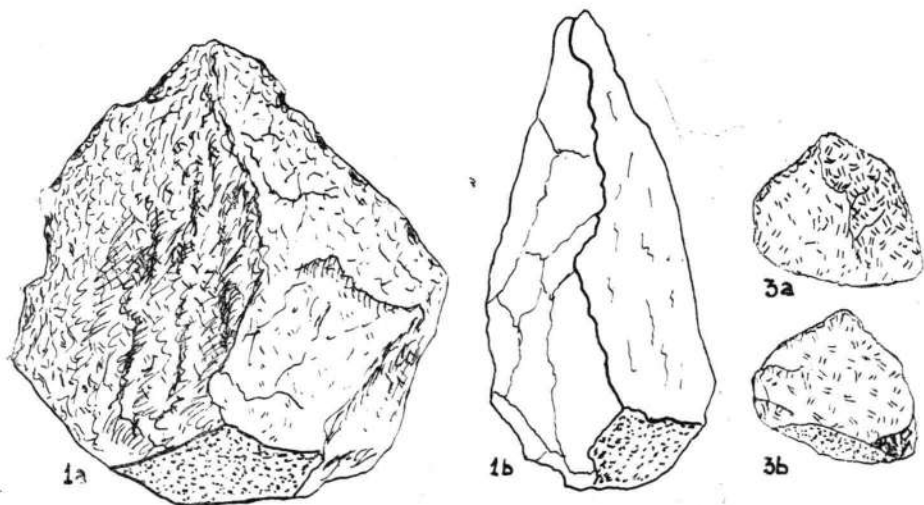


Fig. 2. — Băile Herculane — Peștera Hoților. Stratul inferior (paleolitic). 1, 2, 3, virfuri scurte (atipice), nerelușate; 4, așchie scurtă utilizată; 5, așchie lamelară cu rețușe alterne; 6, racloar.

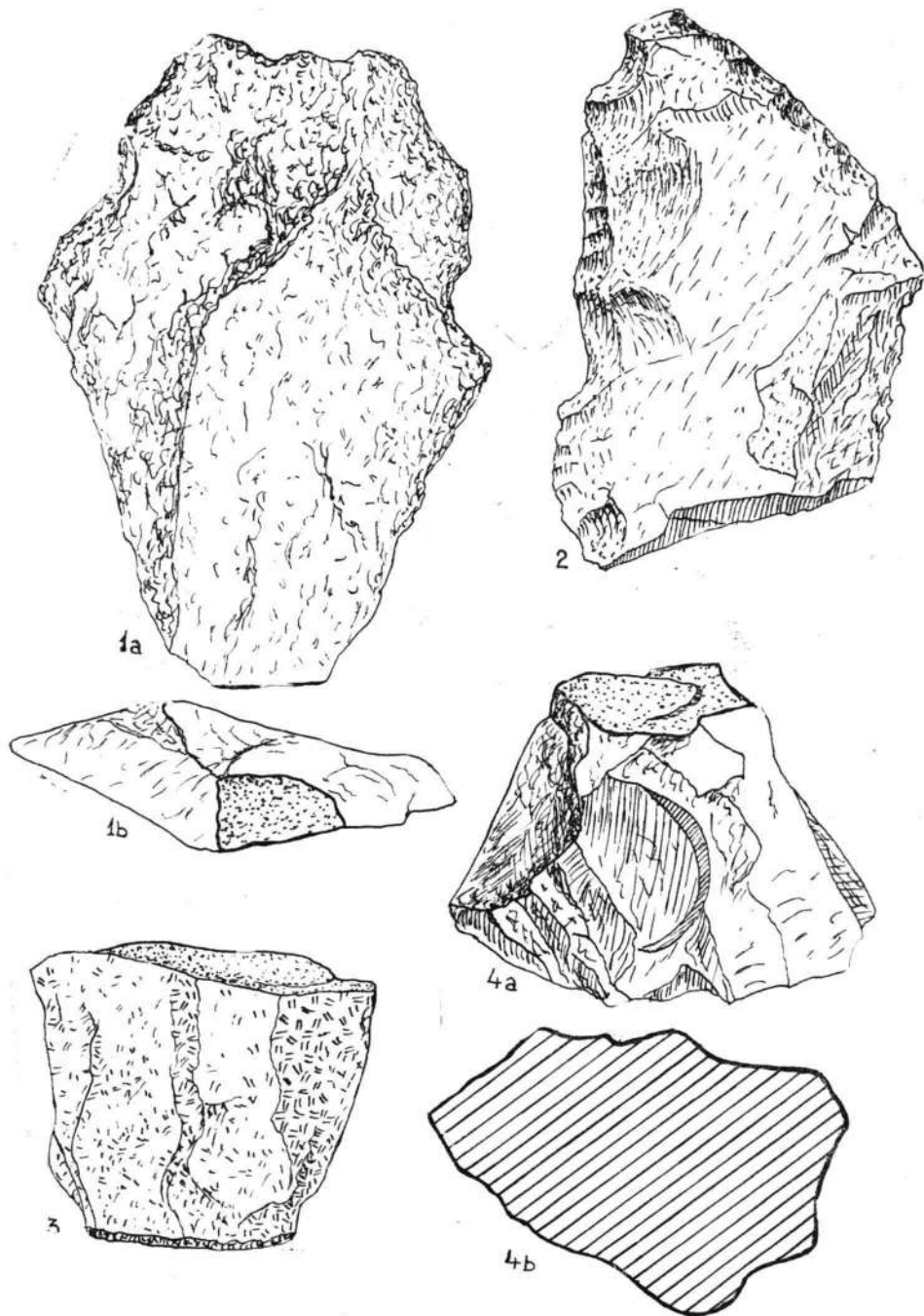


Fig. 3. — Băile Herculane — Peștera Hoților. 1, așchie utilizată; 2, racloar cu retușe pe partea ventrală; 3, 4, nuclee.




Fig. 4. — Băile Herculane — Peștera Hoților. 1, așchie lamelară utilizată ca dublu racloar; 2, așchie scurtă denticulată; 3, 4, așchii scurte.

dezvoltă culturile paleoliticului superior — cuarțitele de la Băile Herculane indică, prin tehnologia și tipologia lor, un mustertian întârziat.

Este vorba de acel mustertian cunoscut mai ales în regiunile muntoase ale Europei de sud și sud-est, caracterizat prin utilizarea pietrelor de râu, printr-un procent foarte ridicat de piese din cuarțit și, uneori, prin anumite unelte de os, întotdeauna discutabile.

După cum se vede, acest mustertian este extrem de sărac în forme de unelte, unele piese care se înscriu totuși în rindul uneltelor tipice fiind realizate în condiții tehnice cu totul rudimentare. Nici o altă cultură nu oferă posibilitatea de a constata ce rol important are calitatea materiei prime pentru obținerea unor unelte tipice și pentru aplicarea unei tehnici corespunzătoare stadiului de dezvoltare al comunității respective. De aceea, nu este surprinzător faptul că din această cultură — cu unele excepții — lipsesc formele bifaciale, lipsesc unelte cu retușe îngrijite și rareori se întâlnește tehnica levalloisiană cu planul de lovire fațetat. În ceea ce privește unelte de os (descoperite și la Băile Herculane), unelte care, după părerea multor arheologi, deveniseră o caracteristică a unor culturi de acest gen, ele au fost și rămân — și sînt și în acest caz excepții — discutabile. Nu se poate neglija acțiunea factorilor naturali de corozivitate chimică, îngheț sau dezgheț, frecarea prin rostogolire (șariaj) etc.

Ținându-se seama fie de faptul că aceste așezări musteriene sînt situate în peșteri aflate uneori la mare altitudine, fie de materia primă folosită cu precădere, precum și de proporția întotdeauna zdrobitoare, printre animalele identificate, a ursului de peșteră — cum este cazul și la Băile Herculane — s-a încercat să se dea acestei culturi diferite nume: „musterian alpin” sau „paleolitic alpin”, „musterianul peșterilor”, „musterianul vînătorilor de urși de peșteră”, „civilizația Wildkirchli”¹². etc. În ultima vreme a început să-și facă loc ideea că acest musterian cu diferitele sale aspecte regionale ar putea fi încadrat, în mare, în așa-numitul Charentien a lui F. Bordes¹³, la care se adaugă varianta sudică italiană a pontinianului lui A.C. Blanc¹⁴. Zona de răspindire a acestei culturi este destul de întinsă, pornind din Franța de la așezările de la La Quina, Combe-Grenal, Chapelle aux Saints, cuprinde în continuare Elveția cu așezările sale de la Cotencher¹⁵ și Wildkirchli¹⁶, nordul Italiei, Stiria, nord-vestul Iugoslaviei, Ungaria (mai ales așezarea de la Erd)¹⁷ și ajunge în România, ocupînd peșterile de pe ambele versante ale Carpaților Meridionali (Baia de Fier, Boroșteni, Cheia-Rîjnov, Nandru, Ohaba Ponor).

S-a afirmat că acest musterian pătrunde de la vest către est. Astfel stînd lucrurile, nu este de mirare că, în înaintarea lui către răsărit, el a suferit diferite influențe, diferite transformări care au dus în ultimă instanță la crearea unor grupe culturale deosebite din multe puncte de vedere, grupe care rămîn totuși unite prin acea legătură intimă caracteristică culturilor care descind din același philum.

Ne-am îngăduit să ne îndepărtăm puțin de la realitățile arheologice de la Băile Herculane pentru a afla locul pe care-l ocupă musterianul de aici în aria culturii paleoliticului mijlociu din această parte a Europei. Dar n-am pierdut din vedere faptul că musterianul întirziat de la Băile Herculane se leagă într-o mult mai mare măsură de musterianul celorlalte peșteri ale noastre. Uneltele, materia primă, tehnica, asociația faunistică, iată numai cîteva din elementele care stabilesc unitatea culturală a musterianului peșterilor noastre.

O altă problemă pe care am vrea să o amintim este prilejuită de noua poziție stratigrafică a cuarțitelor de la Băile Herculane.

Amintim că în Banat, la Românești-Dumbrăvița și Tincova¹⁸, au fost descoperite mai multe straturi de cultură cu unelte din cuarțit aparținînd paleoliticului superior și epipaleoliticului. Aceste descoperiri ne-au îndreptățit să afirmăm că în această parte a țării există o supra-

¹² J. Combier, *La Grotte des Ours à Châteaubourg (Ardèche) et le problème du „Moustérien alpin”*, în *Cahiers Rhodaniens*, III, 1956, p. 8.

¹³ F. Bordes, *Essai de classification des industries moustériennes*, în *BSPF*, 50, 1953, p. 457—466.

¹⁴ A.C. Blanc, *Paleantropi di Saccopastore e del Circeo*, în *Quartär*, 4, 1942, p. 1-37.

¹⁵ A. Dubois și H. G. Stehlin, *La Grotte de Cotencher*, în *Mem. Soc. paleont. suisse*, 52/53, 1933.

¹⁶ E. Bächler, *Das Alpine Paläolithikum der Schweiz. Monogr. zur Ur- und Frühgeschichte der Schweiz*, 2, Bâle, 1940.

¹⁷ V. Gabori - Csank, *op. cit.*

¹⁸ Florea Mogoșanu, *Paleoliticul superior cuarțitic din Banat*, în *SCIV*, 19, 1968, 2, p. 303—311.

viețuire a unor culturi cuarțitice care își au rădăcinile în mustertianul peșterilor noastre. Noile descoperiri de la Băile Herculane vin să confirme o dată în plus această afirmație, deoarece ele reprezintă saltul cel mai important de trecere de la mustertian la paleoliticul superior cuarțitic.

LES RÉSULTATS DES DERNIÈRES FOUILLES ARCHÉOLOGIQUES CONCERNANT LE PALÉOLITHIQUE DE PEȘTERA HOȚILOR DE BĂILE HERCULANE

RÉSUMÉ

En 1965 on a repris les fouilles dans la Peștera Hoților à Băile Herculane pour vérifier la stratigraphie des dépôts post-glaciaires. Lors d'un sondage poussé jusqu'au roc, on a trouvé quelques pièces en quartzite, taillées dans la technique moustérienne. En 1968 et 1969 on a entrepris des fouilles pour la découverte d'autres indices paléolithiques.

75 pièces en quartzite ont été récupérées à la base d'un dépôt d'aspect loessoïdal (Würm 2 ?). La matière première consiste uniquement en galets. L'inventaire pauvre et rudimentaire se compose de trois pointes atypiques courtes, sans retouches, à gros talon recouvert de cortex; trois racloirs partiellement retouchés (l'un sur la face ventrale); deux éclats lamellaires à retouches alternées, huit éclats courts partiellement retouchés au talon recouvert de cortex, dont l'un à marges denticulées. Deux nuclei prismatiques et deux grattoirs complètent la liste.

L'auteur présume qu'il s'agit d'un moustérien tardif datant du début du second stade würmien, retard qui caractérise le moustérien des cavernes des Carpates méridionales de Roumanie, ainsi que certains faciès moustériens du sud et du sud-est de l'Europe.

LÉGENDE DE FIGURES

Fig. 1. — Băile Herculane-Peștera Hoților — Séction stratigraphique.

Fig. 2. — Băile Herculane-Peștera Hoților. Couche inférieure (Paléolithique). 1, 2, 3, pointes (atypiques), non retouchées; 4, éclat court utilisé; 5, éclat lamellaire à retouches alternées; 6, racloir.

Fig. 3. — Băile Herculane-Peștera Hoților. 1, éclat utilisé; 2, racloir à retouches sur la face plane; 3, 4, nuclei.

Fig. 4. — Băile Herculane-Peștera Hoților. 1, éclat lamellaire utilisé comme racloir double; 2, éclat court denticulé; 3, 4, éclats courts.

ANALIZA POLINICĂ A UNOR SEDIMENTE WÜRMIENE DIN PEȘTERA HOȘILOR DE LA BĂILE HERCULANE

DE

MARIN CIRCUMARU

Cercetările arheologice în sedimentele cuaternare depuse în Peștera Hoșilor, inițiate la sfârșitul secolului trecut și începutul secolului nostru de cercetători străini¹, reluate apoi în anii din urmă prin săpături sistematice efectuate de arheologi români², au avut darul să aducă precizări foarte importante în ceea ce privește continuitatea locuirii de către om a acestor meleaguri. Cunoașterea adâncită a diferitelor aspecte ale activității omului din acele vremuri a impus analiza mediului natural în care acesta își desfășura viața. Pentru reconstituirea condițiilor naturale în care au trăit vechii locuitori ai peșterii, s-au folosit diverse metode de cercetare. Analiza polinică încearcă să aducă noi contribuții la elucidarea fidelă a paleoclimatului, prin reconstituirea aspectului covorului vegetal pe baza polenului înglobat și fosilizat în sedimentele peșterii. O serie de greutăți, printre care cantitatea relativ mică a polenului conservat, ne împiedică să prezentăm un profil complet al sedimentelor pleistocene din Peștera Hoșilor, urmînd a încerca obținerea unor rezultate mulțumitoare, pentru celelalte niveluri printr-o altă metodă de tratare chimică mai eficientă decît cea a acetolizei, folosită pînă acum.

Datarea arheologică a celor două orizonturi a fost făcută de către arheologul Fl. Mogoșanu, sub conducerea căruia s-au desfășurat săpăturile în perioada ridicării probelor pentru analiza polinică (vara anului 1968).

¹ Bódog Milleker, *Délmagyarország régiséglelctei*, I, Timișoara, 1897, p. 46—47; Ottokár Kadić, *Barlangi Közlemények*, V, 1917, p. 107—111, C.S. Nicolăescu-Plopșor și E. Comșa, *Microlitele de la Băile Herculane*, în *SCIV*, VIII, 1957, 1—4, p. 17—26.

² C.S. Nicolăescu-Plopșor și E. Comșa, *Microlitele de la Băile Herculane*, *SCIV*, VIII, 1957, 1—4, p. 17—26; C.S. Nicolăescu-Plopșor, E. Comșa și Al. Păunescu, *Șantierul arheologic Băile Herculane*, în *Materiale*, III, 1957, p. 51—57; C.S. Nicolăescu-Plopșor și Al. Păunescu, *Azilianul de la Băile Herculane în lumina noilor cercetări*, în *SCIV*, XII, 1961, 2, p.203—213; P. Roman, *Unele probleme ale neoliticului trziu și perioadei de tranziție în lumina săpăturilor de la Băile Herculane-Peștera Hoșilor*, *Comunicări* (seria arheologică), I, Craiova, 1967; P. Roman, *Contribution à la connaissance des problèmes de l'énéolithique avancé et de la période de transition à l'âge du bronze à la lumière des fouilles archéologiques de Băile Herculane-Peștera Hoșilor et de Moldova-Veche*. *Mémoires* (Serie archéologique), VI, Craiova, 1968.

ANALIZA POLINICĂ

Rezultatele analizei palinologice confirmă atribuirea orizontului de la adâncimea de 170 cm ultimului interstadiu al glaciațiunii Würm și în același timp aduc precizări mai exacte asupra datării nivelului de la 150 cm.

Sedimentarea orizontului de la 170 cm în timpul interstadiului $W_2 - W_3$ este reflectată de dominarea spectrului polinic de elementele termofile, în primul rind de stejărișul amestecat, care întrunește aproape 12%, și *Corylus* cu 33,43%. Faptul că la acest nivel fagul însumează procente de loc neglijabile (11,73%) ar putea fi un indiciu al unei perioade de trecere de la culminarea timpului călduros interstadial la un climat cu o nuanță ceva mai umedă și puțin mai rece. Dintre conifere doar *Pinus* (11,14%) totalizează valori relativ semnificative, *Picea* abia depășește 1%, iar *Abies* este prezent printr-un singur grăuncior de polen și acela insuficient de concludent. Dintre celelalte genuri, *Salix* și *Alnus* au valori de peste 2%, iar *Acer* și *Betula* se mențin cu procente submodeste, fără a atinge nici 1%.

N.A.P. însumează abia 23,11%, dovedind că pădurea a persistat pe tot timpul acestei perioade (A.P. + *Corylus* = 76,77%). Dintre ierboase, gramineele au cea mai mare pondere (15,83%), urmate de composite (3,51%). Plantele indicatoare ale proceselor de raderalizare sînt slab reprezentate (sub 1%).

Orizontul de la 150 cm adîncime, alcătuit dintr-un loess degradat, are un spectru polinic foarte mult diferit de precedentul. Principala deosebire constă în faptul că, în timp ce nivelul de 170 cm este dominat de foioase termofile, la 150 cm predominante sînt coniferele, reprezentate în cea mai mare parte prin *Pinus* (49,93%) și în măsură mai mică, prin *Picea* (9,93%). *Abies*-ul lipsește cu desăvîrșire.

Foioasele, prezente cu procente ridicate la 170 cm, scad la valori ce demonstrează că se mențineau cu greu în fața climatului rece ce se instalase. Astfel *Quercus* a scăzut de la 11,14 la 3,72%. *Carpinus* dispare. *Fagus* de asemenea se reduce de la 11,73 la 2,48%, *Corylus*, de la procente de peste 33%, este aproape de dispariția totală (0,62%).

Totuși prezența elementelor termofile la acest orizont este destul de concludentă pentru a considera că nu ne aflăm încă în timpul ultimului stadiu al glaciațiunii Würm, ci într-o fază de trecere, poate în pragul stadiului glaciatic Würm₃. Am putea denumi această fază de trecere *Pinus-Picea* cu slabe elemente termofile.

Paralel cu schimbarea climatului se modifică și raportul procentual dintre A.P. și N.A.P., în sensul creșterii valorice a celor din urmă și în primul rind a gramineelor care depășesc acum 28%.

În datarea orizontului de la 150 cm, pe seama rezultatelor obținute prin analiza polinică, trebuie să ținem neapărat seama și de particularitățile specifice Văii Cernei, cu un microclimat aparte, aflat sub influența fronturilor submediteraniene. Pentru aceasta, nu eliminăm definitiv ipoteza plasării acestui orizont în cadrul ultimului stadiu glaciatic, mai cu seamă dacă avem în vedere altitudinea relativ scăzută a profilului din Peștera Hoților, altitudine la care *Pinus* s-ar putea să nu fi atins exuberanța din zonele ceva mai ridicate. Dată fiind această situație,

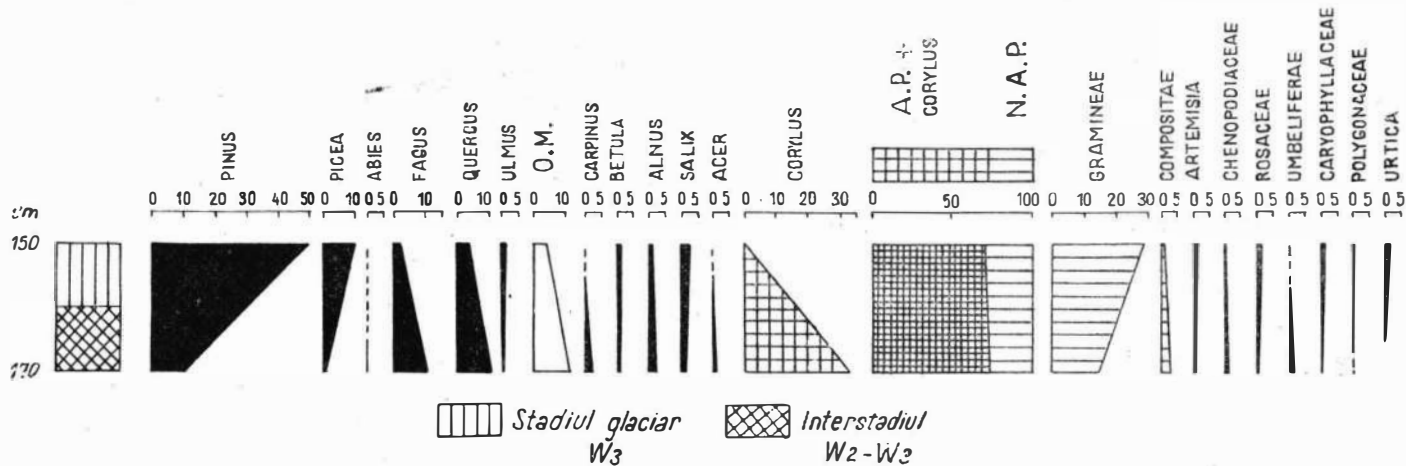


Fig. 1. — Peștera Hoților-Băile Herculane. Diagrama polinică a unor sedimente würmieni.

nu este exclus ca în condițiile proprii Văii Cernei, elementele termofile să fi persistat în pîlcuri răzlețe o bună parte de timp din stadiile glaciare, uneori chiar depășindu-le, prin păstrarea unor indivizi răzleți, diseminați în pădurea de pin care era predominantă.

Intensificarea studiilor asupra sedimentelor pleistocene din această regiune ca și în zonele limitrofe va crea posibilitatea unor precizări mai sigure de ordin fitohistoric și implicit paleoclimatic.

ANALYSE POLLINIQUE DE QUELQUES SÉDIMENTS WÜRMIENS DE LA GROTTTE «PEȘTERA HOȚILOR»

RÉSUMÉ

Les résultats de l'analyse pollinique confirment l'attribution de l'horizon situé à 170 m au dernier interstade de la glaciation Würm. Le spectre pollinique de ce niveau est dominé par des feuillus, et en premier lieu par des éléments mélangés de chênaie représentés surtout par *Quercus* (11,17%). De même sont remarquables les valeurs réunies par *Corylus* qui dépassent 33%. La présence de l'hêtre avec plus de 11% indique une nuance relativement humide et fraîche pour le climat de cette époque.

Pour l'horizon situé à 150 m le problème de son placement au dernier stade de la glaciation Würm est aggravé par la persistance des éléments thermophiles. Toutefois les particularités climatiques propres à la vallée de la Cerna, qui se trouvait alors sous l'influence des fronts d'air subméditerranéens pourraient suggérer l'explication de la présence des éléments thermophiles, dans le cadre du spectre pollinique, situés à 150 m de profondeur. Il n'est pas exclu que certaines enclaves formées de feuillus aient persisté dans le cadre de la vallée de la Cerna, ayant survécu une certaine période, en raison du climat plus clément dans les forêts de pins et d'épicéas, même s'il n'était pas favorable à leur développement.

De toute manière, pour situer dans le temps cet horizon, il convient de procéder avec beaucoup de prudence et seules des études futures dans cette zone et dans les régions limitrophes pourront offrir des points d'appui pour confirmer l'une de ces deux hypothèses: son attribution au stade glaciaire Würm, ou bien au seuil de ce stade, à une phase de transition très proche du Würm₃.

LÉGENDE DES FIGURES

Fig. 1. — Peștera Hoților-Băile Herculane. Diagramme pollinique de quelques sédiments würmiens.

NECROPOLA DACO-ROMANĂ DE LA ENISALA

DE

MIRCEA BABEȘ

Continuitatea populației autohtone și romanizarea sînt două dintre problemele cele mai importante pe care arheologia provincial-romană, în special cea europeană, este chemată să le urmărească. Și este normal să fie așa, din moment ce unul dintre principalele foloase ale studiului antichității romane constă în luminarea originilor multor popoare europene și ale civilizației lor.

Generînd o literatură bogată, în care continuității¹, din motive ce astăzi nu mai au valoare, i s-a acordat mult mai multă atenție decît romanizării², cercetările românești din ultimii 30—40 ani au făcut posibilă elaborarea unei teorii unitare, multilateral și solid fundamentate, a originii poporului român³. Nu este însă greu de observat, că totuși argumentele pe care se întemeiază această teorie sînt inegal repartizate din punct de vedere calitativ — ponderea datelor arheologice fiind încă insuficientă —, cronologic și teritorial. Din acest ultim punct de vedere este ilustrativ decalajul în documentarea arheologică a continuității dacice în epoca romană, sesizabil între diferitele regiuni, cucerite sau nu, ale Daciei. Limitîndu-ne la teritoriile anexate, unde în mod corespunzător se pune și problema romanizării directe, acest decalaj ne apare ca foarte evident: în timp ce în Transilvania așezările și necropolele daco-romane cercetate sînt numeroase⁴, în Oltenia⁵ și în Dobrogea⁶ identificarea și cercetarea lor se află încă într-un stadiu nesatisfăcător.

¹ C. Daicovicu, *Problema continuității în Dacia*, în *AISC*, III, 1941, p. 200—233; D. Protase, *Problema continuității în Dacia în lumina arheologiei și numismaticii*, București, 1966; Gh. Ștefan, în *Dacia*, XII, 1968, p. 347—354.

² În lipsa unei lucrări fundamentale despre romanizare, vezi discuțiile și referirile de caracter mai general la C. Daicovicu, *La Transylvanie dans l'antiquité*, București, 1945; idem, *Romanizarea Daciei*, în *Apulum*, VII/1, 1968, p. 261—271; D. Tudor, *Oltenia romană*, ed. a III-a, 1968; M. Macrea, *Romani e daci nella provincia Dacia*, în *ArchCl*, XIX, 1, 1967, p. 146 și urm. și mai recent, punînd accentul pe problemele lingvistice, I. I. Russu, *Elemente autohtone în limba română*, București, 1970.

³ *Istoria României*, I, 1960, p. 775—808; Ion Nestor, *Les données archéologiques et le problème de la formation du peuple roumain*, în *RRH*, 3, 1964, p. 383—423.

⁴ D. Protase, *op. cit.*, p. 16—63.

⁵ Vezi descoperirile de ceramică dacică asociată cu ceramică romană la Stolniceni-Buridava (D. Tudor, în *SCIV*, 18, 1967, 4, p. 655—660) și în necropola daco-romană de la Locusteni, com. Daneți, jud. Dolj, cercetată în prezent de către Gh. Popilian.

⁶ De la cercetările prof. Gh. Ștefan (*Contribuții arheologice la cunoașterea dacilor din Dobrogea de nord*, în *SRI R*, I, 1954, p. 29 și urm.) cunoștințele noastre au progresat, sub aspect

Situația pe care o constatăm reprezintă un anumit moment al cercetării, ce poate fi depășit numai prin săpături sistematice în stațiunile daco-romane identificate prin periegeze sau prin descoperiri întâmplătoare⁷. Privită din acest punct de vedere, publicarea observațiilor făcute în necropola de la Enisala, înainte chiar de săparea sa integrală, este, cred, justificată.

Primele morminte daco-romane de la Enisala, județul Tulcea, au fost descoperite în aprilie 1966, cu ocazia lucrărilor de nivelare întreprinse în lutăria ce se află în marginea de vest a satului, imediat la sud de șoseaua Babadag-Enisala. Trei urne cinerare, reprezentând variante ale aceluiași tip de urci-or-amforă roman, au intrat în colecțiile Muzeului de arheologie din Constanța, unde au fost înregistrate sub nr. inv. 15. 702—15. 704. Vizitând, în mai 1967, depozitele Muzeului, atenția mi-a fost atrasă atât de aceste trei urne, cât și de o a patra, provenind de la Visterna, care, așa cum arăta asocierea sa cu un picior de fructieră dacică, provenea desigur dintr-o necropolă dacă-romană⁸. Asemănarea urnelor de la Enisala și Visterna, ca și distanța de numai 1,5—2 km ce separă cele două locuri de descoperire m-au determinat să presupun că și cea dintâi dintre necropole este de caracter daco-roman. Având în vedere însemnătatea deosebită a acestor descoperiri, precum și necesitatea de a se evita noi distrugerii, în anii 1967—1968 au fost efectuate săpături cu caracter de salvare la Enisala.

Poziția necropolei. Satul Enisala (com. Sarichioi, jud. Tulcea) se află la extremitatea estică a lacului Babadag, pe malul de sud al acestuia. Din punct de vedere fizic această zonă se caracterizează prin contactul dintre „cîmpia piemontană”, ce urmărește malul lacului Babadag și al Razelmului pînă la Capul Dolojman, și dealurile împădurite ale Visternei, care pătrund în zona lacustră avînd înălțimi de peste 100 m sau chiar 200 m⁹. Necropola daco-romană este situată pe un pînten care coboară lin dinspre dealurile Visternei, atingînd spre nord malul lacului. Aproximativ la 100 m sud de capul său, respectiv de malul lacului, acest pînten este tăiat transversal de șoseaua care vine de la Babadag și care aici face un debleu de circa 6 m adîncime. Aceeași este, de altfel, diferența de nivel între pîntenul de deal, aici lat de circa 100 m, și terenul înconjurător. La sud de drum debleul a fost lărgit în forma unui semi-

strict arheologic, foarte puțin. Vezi și noile contribuții ale lui C. Scorpan, în *Pontice*, I, 1968, p. 341 și urm.; idem, în *SCIV*, 21, 1970, 1, p. 65—95.

⁷ Nu este pentru nimeni un secret faptul că necunoașterea condițiilor de descoperire scade considerabil valoarea unui material. Fără a renunța să publicăm și să discutăm materialele culese la suprafață sau descoperite întâmplător, este însă obligatoriu să fim foarte prudenți atunci cînd le folosim într-o discuție atît de delicată cum este aceea a compoziției etnice a populației unei provincii romane de graniță. Cf. *infra* p. 41—42.

⁸ Inv. nr. 1101. Descoperirea de la Visterna a fost recent publicată de către C. Scorpan (*Pontice*, I, 1968, p. 356—359 și fig. 17/a—c) și interpretată ca probînd, între alte descoperiri, o prezență carpică în Dobrogea romană. Asupra acestei interpretări, vezi mai jos, p. 41—42. Întrucît, după știința mea, urna de la Visterna are piciorul întreg, ea nu poate fi cea reprezentată în figura 17/c din *Pontice*, I, p. 359 ci, mai probabil, cea din fig. 14/b — dată ca provenind de la Horia, jud. Tulcea.

⁹ M. Iancu, *Considerații fizico-geografice asupra Dobrogei maritime*, în *Dobrogea maritimă*, București, 1966, p. 126, 145 și pl. VI.

cerc cu raza de 30—40 m, datorită extragerii lutului de către localnici. În marginea lutăriei au fost descoperite în 1966 urnele menționate mai sus, precum și unele morminte de înhumatie cu sicrie de lemn. În acest loc s-au concentrat și săpăturile din 1967—1968, scopul urmărit fiind în principal acela de a se cerceta mormintele expuse pericolului de distrugere.

Cercetările. Pentru a se obține un tablou clar al succesiunii și topografiei depunerilor de pe dealul din marginea de vest a satului Enisala (loc numit de săteni „La biserică”), datele furnizate de săpături, care în chip necesar s-au concentrat pe o suprafață limitată, au fost completate prin anchetă și cercetări de suprafață. S-a putut astfel constata că spre sud de zona necropolei se întinde o așezare, în parte contemporană cu necropola, în parte mai târzie¹⁰. În partea opusă, aproape de malul lacului Babadag, a fost sesizată o locuire geto-dacică mai veche (secolul I î.e.n.), dar, probabil, și contemporană cu începuturile necropolei pe care o prezentăm aici (secolul I e.n.)¹¹. Tot în zona de la nord de drumul Babadag-Enisala au mai fost descoperite, după informațiile locuitorului Moise Ștefan, morminte de înhumatie și câteva urne de incineratie.

Întrucît terenul de la nord de drum este acoperit de construcții iar, pe de altă parte, pericolul de distrugere nu este atît de acut, aici nu s-au făcut săpături. În schimb, la sud de drum, marginea lutăriei a fost cercetată pe o lungime de circa 52 m și pe o lărgime de 6—13 m. Aceasta s-a realizat prin săparea casetelor A—D/1967, a suprafeței E-H și a secțiunii I/1968 (fig. 1).

Stratigrafia. În suprafața săpată, însumînd peste 400 m², au fost constatate trei depuneri arheologice principale, provenind din perioade istorice diferite, și anume:

1. Așezarea din secolele VI-V î.e.n., aparținînd „aspectului Sarnasuf”. Nivelul de călcare oscilează în funcție de pantă între 0,60 și 0,85 m de la suprafața actuală. Stratul de cultură are 0,25—0,30 m grosime și este foarte sărac în material. Ceramica (de mină, cenușie-de roată, amfore) apare însă din belșug în cele 12 gropi, cercetate, alături de oase de animale și de lipitură de lut provenind de la pereții și vetrele unor locuințe. Lipsa materialului în strat și caracterul gropilor ne arată că, de fapt, ne aflăm la periferia așezării, de unde se extrăgea lutul și unde se aruncau resturile. Datarea se întemeiază pe descoperirea cîtorva fragmente de ceramică grecească fină cu firnis roșu și negru, în gropile *d* și *g*¹².

¹⁰ Datarea *grosso modo* în secolele II-IV e.n. se bazează atît pe materialul ceramic cules de la suprafață, cit și pe monedele achiziționate de la localnici, astăzi aflate în colecțiile Muzeului național de antichități: un denar de argint de la Hadrian și zece monede de bronz de la Licinius pînă la Valentinian I (identificări datorate colegului Gh. Poenaru-Bordea).

¹¹ Materiale salvate în 1965 de către Sebastian Morintz și E. Moscalu, cărora le mulțumesc și cu această ocazie pentru bunăvoința de a mi le fi cedat spre studiu. Din punct de vedere tipologic, ceramica în discuție (oale lucrate de mină, ornate cu briuri alveolate, întrerupte de butoni cilindrici sau de apucători plate triunghiulare, precum și cu alte aplicații plastice) se datează în special în secolul I î.e.n., dar, așa cum arată unele fragmente romane, ar putea să dureze și în secolul I e.n. Acestei locuiri i-ar corespunde o monedă de la Marcus Antonius, achiziționată de la localnici (identificare Gh. Poenaru-Bordea).

¹² Determinări datorate lui Petre Alexandrescu, căruia îi mulțumesc și cu această ocazie.

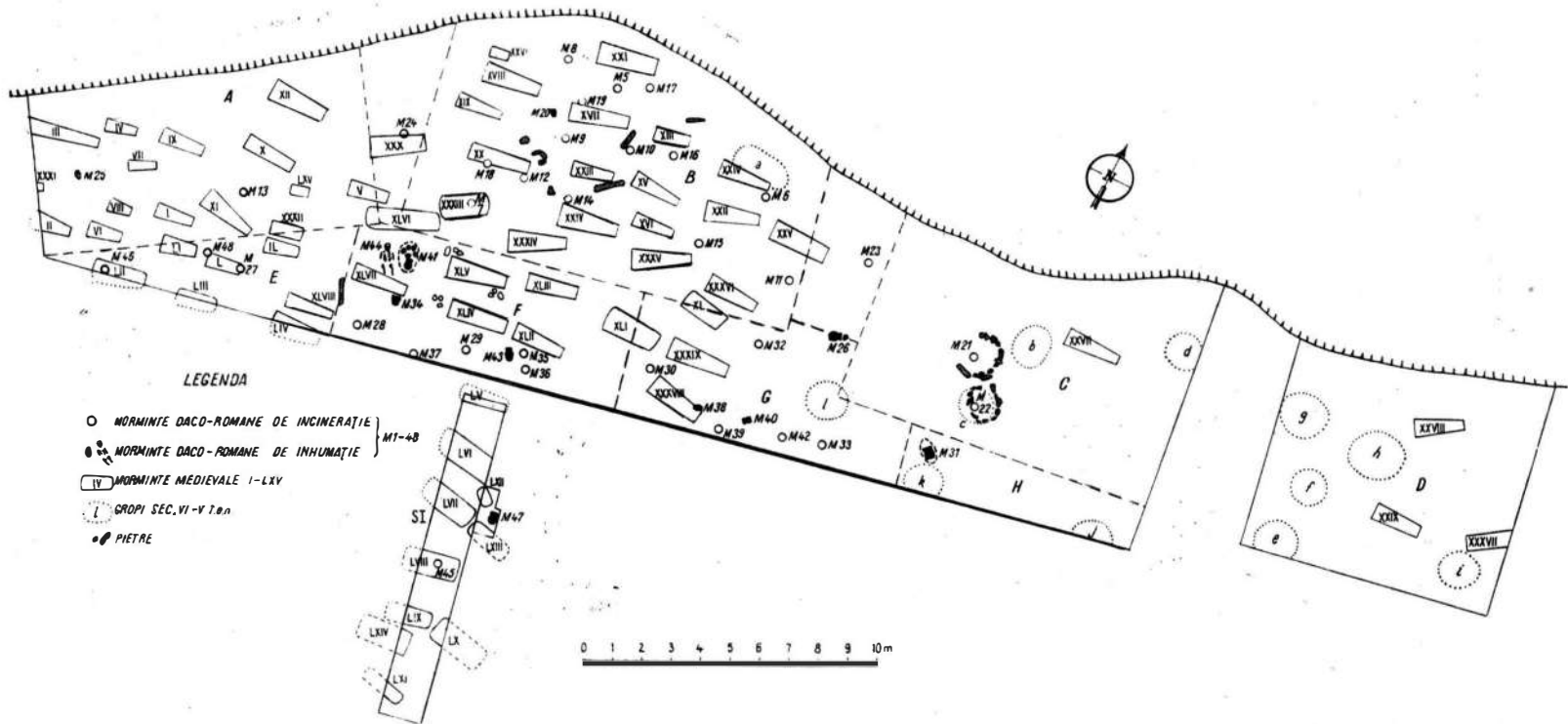


Fig.1. — Enisala 1967—1968. Planul săpăturilor.

2. Necropola daco-romană din secolele I-II e.n. Mormintele, notate cu cifre arabe de la 1 la 48, sînt depuse la adîncimi variînd între 0,25 și 1,00 m. Nivelul de călcare al acestei necropole se află cam la 0,20—0,25 m de nivelul actual. Stratul format pe nivelul necropolei nu conține materiale, cu excepția unui număr destul de mare de pietre colțuroase, a căror răspîndire neregulată ne arată că nu se mai află în poziția inițială, cînd, probabil, marcau la suprafață locul mormintelor. Pietre de acest fel s-au găsit în unele morminte, astfel încît nu este exclus ca unele pietre din strat să provină din înmormintări deranjate.

3. Necropola de la sfîrșitul secolului al XV-lea și din prima jumătate a secolului al XVI-lea. Au fost identificate 65 morminte de înhumatie, dintre care 30 au fost cercetate¹³. Morții au fost depuși, după ritualul creștin, cu capul la apus, în sicrie de lemn și îngropați la adîncimi cuprinse între 0,70 și 1,30 m sub nivelul actual. Se poate observa o organizare a cimitirului pe rînduri paralele (fig. 1). Datarea necropolei se întemeiază pe monedele ungurești și turcești, precum și pe podoabele prezente aproape în fiecare mormînt¹⁴. Este foarte probabil că ne aflăm în fața primului cimitir românesc descoperit în Dobrogea. În acest sens pledează, în afara considerentelor de ordin istoric, analogiile evidente cu cimitirul de la Suceava din secolele XV—XVI¹⁵.

În afara depunerilor principale, în săpătură au mai apărut izolat materiale neolitice (cîteva fragmente de tip Hamangia) și geto-dace Latène. Din categoria celor din urmă fac parte cîteva bucăți de fructieră lucrată la roată, din pastă cenușie, care, datorită profilului frînt al buzei, nu pot fi datate în epoca romană, ci numai în Latène-ul tîrziu. Este posibil ca materialele în discuție să țină de locuirea Latène identificată la nord de șosea.



Necropola daco-romană a suferit în decursul vremurilor diferite distrugerii, astfel încît numai cu mare precauție s-ar putea încerca o estimare a întinderii ei și a numărului de morminte pe care îl va fi cuprins inițial sau o reconstituire a structurii și evoluției sale de-a lungul perioadei de întrebuințare. Informația despre descoperirea unor urne la nord de șoseaua Babadag-Enisala mă determină să cred că la amenajarea acestei șosele și în lutărie au fost distruse zeci și zeci de morminte. Pe de altă parte, gropile mormintelor medievale au deranjat sau distrus destul de des morminte daco-romane. În multe cazuri resturile lor (urne sparte, oase) au fost apoi aruncate în groapă, deasupra sicriului, dar este de presupus că în alte, la fel de numeroase cazuri aceste resturi s-au pierdut fără a lăsa urme, astfel că identificarea lor este exclusă. Ținînd seama de aceste observații și în funcție de dispunerea mormintelor pe planul săpăturii (fig. 1), se pot totuși stabili cu aproximație limitele necropolei daco-romane :

¹³ În restul cazurilor, deoarece mormintele nu mai erau în pericol de a fi distruse, săpătura s-a oprit la capacul sicriilor. După punerea în plan (M.I — LXV), sicriile au fost astupate cu pămînt.

¹⁴ Monede identificate de Gh. Poenaru-Bordea și Elena Isăcescu: patru denari ungurești de la Matei Corvin și Vladislav II (din anii 1482—1516) și opt aspri turcești de la Soliman I (1520—1566).

¹⁵ Cf. SCIV, IV, 1953, 1—2, p. 356—364 și VI, 1955, 3—4, p. 764—768.

spre *nord*, este sigur că aceasta trecea dincolo de șosea; spre *est*, mormintele 21, 22 și 31 marchează o limită absolut clară; spre *sud*, răpirea mormintelor indică probabil apropierea unei margini a cimitirului, lucru ce pare a fi valabil și spre *vest*. Rezultă că înmormintările s-au extins considerabil mai mult spre nord și spre sud, decît la vest sau est, aceasta în funcție de forma terenului (orientarea dealului este nord-sud), respectiv de grija de a nu plasa mormintele decît pe teren plan.

Pînă în prezent au fost identificate 48 morminte daco-romane. Patru dintre acestea au fost descoperite fortuit¹⁶, în timp ce celelalte 44, apărute în suprafețele A-H și în secțiunea I, au putut fi cercetate sistematic. Dacă la primele patru morminte, apărute întîmplător, adăugăm un număr de 12, care au fost mai mult sau mai puțin deranjate de înmormintările medievale, rezultă că într-o treime din cazuri datele pe care le-am putut consemna sînt incomplete. În aceste cazuri nu se mai poate stabili cu precizie adîncimea și poziția urnei, existența sau inexistența capacului și a inventarului funerar, cantitatea de oase calcinate etc. Mai mult decît atît, în două situații (M.38 și 40, reprezentînd 4,3 %) nu s-a putut determina în chip sigur ritul, deși indiciile care pledează în favoarea înhumației sînt mai importante¹⁷. Identificarea ritului funerar s-a făcut pentru celelalte morminte fără dificultate: 37, reprezentînd 77 % din numărul total, sînt de incinerare iar 9, reprezentînd 18,7 %, sînt de înhumație.

Mormintele de incinerare se caracterizează prin depunerea resturilor cinerare în urnă (*Urnengräber*). Singura excepție este făcută de M.37, la care oasele calcinate s-au găsit răspîndite în groapă¹⁸.

Urnele au fost superficial îngropate între 0,25 și 0,90 m de la nivelul actual, majoritatea aflîndu-se la adîncimi cuprinse între 0,35—0,60 m (respectiv între 0,10—0,35 m de la nivelul antic). Gropile mormintelor nu conțin oase, cărbuni, cenușă și de aceea forma lor nu a putut fi recunoscută; se poate cel mult presupune că diametrul lor era doar cu puțin mai mare decît cel al urnelor, care astfel sînt obligate la o poziție verticală sau foarte puțin înclinată (fig. 2/1—4). În cîteva cazuri urnele au fost sprijinite cu una-două pietre, iar în mormintele 21 și 22, instalate în chip excepțional în gropi foarte mari, ele sînt înconjurate de ringuri de pietre așezate pe marginea gropilor (fig. 2/5)¹⁹. Numai patru urne (11 %) au fost acoperite cu „capace”, reprezentate printr-un fund de vas sau prin alte cioburi (în M. 30 urna era acoperită cu două funduri de oală: unul roman, peste care se afla altul, dacic, fig. 3/4—6). În M.35 oasele calcinate, depuse

¹⁶ În afară de cele trei urne ajunse în Muzeul din Constanța și notate de mine ca M. 1—3, a mai putut fi recuperată o urnă romană cu oase calcinate (M. 4), salvată de Sandu Tudor, paznicul cetății Enisala.

¹⁷ În aceste cazuri nu s-au găsit oase ci doar cîte o jumătate de oală dacică tăiată longitudinal, așa cum se întîmplă în mai multe morminte de înhumație, unde astfel de bucăți de oală acoperă oasele unor copii mici. Cf. *infra* p. 27.

¹⁸ Alături de oase s-a găsit un bol roman cu firnis roșu, răsturnat pe jumătate. Dacă presupunem că acest recipient a servit pentru aducerea și adăpostirea în mormînt a puținelor oase calcinate aflate, M. 37 ar putea fi ipotetic considerat tot ca un „Urnengrab”.

¹⁹ Gropile au forme ușor ovale, cu diametrele de 1,70 × 1,90 m (M. 21) respectiv 1,00 × 1,30 m (M. 22). Fiecare ring prezintă cîte o întrerupere (intrare ?) spre N-NV. În M.21 urna se afla în centru, iar în M. 22 era plasată lîngă un perete al gropii, lipită de pietre. Fundul urnelor se afla cu 15—20 cm mai jos decît baza pietrelor.

intr-un fund de urciur, au fost protejate cu trei pietre, așezate deasupra, iar în alte morminte (M.4 și 32) unele cioburi par să fi fost folosite drept „capace”.

Raritatea capacelor ar putea fi una din explicațiile faptului că în cele mai multe urne cantitatea de oase calcinate păstrată este sensibil mai mică decât cea care ar fi trebuit să rezulte dintr-o incinerare ²⁰. În lipsa unor determinări antropologice ²¹, acest fapt este evident chiar și pentru un nespecialist, care va remarca, într-o serie de morminte, contrastul dintre cantitatea mică de oase și dimensiunile mari ale acestora, indicând o ardere proastă și deci o cantitate inițială mai mare de resturi calcinate. Cum însă lipsa capacelor nu poate nici pe departe explica totul, va trebui să ne gândim, în primul rând, la eventuala existență a unor reguli rituale, conform cărora se alegea dintre resturile calcinate doar o cantitate mică, simbolică pentru a fi depusă în urnă. Tot de natură rituală trebuie să fie și explicația separării atente a oaselor calcinate de celelalte reziduuri din rug (cărboni, cenușă, pământ ars), care nu apar nici în urne, nici în gropile de morminte.

Inventarul mormintelor de incinerare se cuvine a fi analizat nu numai tipologic, ci și din punctul de vedere al ritualului funerar. Rezultă de aici că cea mai adecvată clasificare este aceea care ține seama de funcția fiecărui obiect în amenajarea mormintului. După părerea mea, inventarul funerar poate fi categorisit după cum urmează: 1. obiecte care servesc practic la amenajarea mormintului (în cazul nostru urnele), a rugului sau la diferite operații rituale; 2. ofrande, destinate să-i servească defunctului în lumea de apoi (ceramică, mincare); 3. obiecte de port, aflate la defunct în momentul incinerării sau înhumării.

Urnele din necropola daco-romană de la Enisala aparțin atât producției tradiționale băștinașe (9 exemplare), cât și unor ateliere romane (27 exemplare). Și unele și altele manifestă o remarcabilă, dar puțin surprinzătoare uniformitate de tipuri. Urnele de factură geto-dacică sînt reprezentate prin exemplare de dimensiuni diferite ale aceluiași tip de oală, lucrată de mină, cu corpul oval, buza răsfrîntă și briu alveolat pe umăr (fig. 2/3,5 și 7/1—3). Dintre cele 27 urne romane, 25 sînt de tipul urciurului în formă de amforă, avînd corpul bitronconic, piciorul tronconic cu umbo, gîtul cilindric și o singură toartă lată, în bandă (fig. 2/1—2; 3/1—4; 4/2 și 8/1). Sînt executate dintr-o pastă omogenă, puțin aspră, arsă la roșu și se deosebesc între ele prin profilul corpului (carenat sau rotunjit), înălțimea piciorului și, în general, prin dimensiunile lor ²².

²⁰ Din 26 morminte intacte sau doar puțin deranjate, la care estimarea cantității de oase calcinate a fost posibilă, 12 conțineau o cantitate foarte mică, simbolică (contrastînd în M. 8, 9, 29 și 30 cu dimensiunile mari ale urnelor), iar în patru morminte acestea lipseau complet. În șase urne cantitatea era mijlocie (sub 1/3 din capacitatea recipientului) și, în sffrșit, în alte patru (M. 4, 22, 27, 28) se poate spune că s-au găsit multe oase calcinate.

²¹ Materialul se află în studiu la Laboratorul de morfologie animală al Universității Al. I. Cuza din Iași.

²² Uniformitatea tipurilor ceramice, la care făceam aluzie mai sus, nu poate fi socotită ca indicînd o producție specializată pentru uzul funerar, mai ales că unele vase prezintă urme de folosire anterioară îngropării (fungingine și arsură în urna M. 12 și la exteriorul urnei M. 35). Această uniformitate pare mai curînd să se explice prin sărăcia și puținătatea surselor de aprovizionare ale comunității daco-romane de la Enisala.

Nici una din totalul de 36 urne nu a fost descoperită intactă. În 13 cazuri urna este reprezentată prin jumătatea inferioară sau fundul unui vas dacic sau roman (fig. 2/4 și 4/1,5). În majoritatea cazurilor (23) însă, se observă că au fost folosite vase deteriorate intenționat la gură sau (și) la fund. Urciioarelor romane le lipsesc de obicei gîtul și toarta (fig. 2/1—2) și, uneori, bucăți din picior. La vasele dacice se spargea cea mai mare parte a buzei (fig. 7/1—3). Fie că este dictată de motive practice (un vas spart nu mai putea tenta pe eventualii jefuitori de morminte!), fie că este de natură rituală („omorirea” obiectelor aparținînd celui decedat), nu începe îndoială că deteriorarea urnelor are un caracter intenționat și sistematic. Un caz particular îl constituie urna din M.29 (fig. 2/1 și 4/2), la care, prin găurirea fundului după ardere, s-a obținut o „fereastră a sufletului” (?). În sfîrșit, tot sub aspect ritual, ar mai fi de notat că urnele de la Enisala nu prezintă urme evidente de ardere secundară legată de utilizarea lor funerară.

Abstractie făcînd de urne, inventarul mormintelor de incineratie este foarte sărac și apare numai în 12 morminte. În categoria ofrandelor se încadrează vășuțele miniaturale depuse în M.27, 29, 36 și 37 (fig. 8/3—6 și 4/6), fragmentele unor vase ceramice și de sticlă sparte în rug, apărute în patru morminte precum și broasca de fier de la o casetă, probabil și ea arsă în rug (M.5). Tot drept ofrande pot fi interpretate cele cîteva oase de animal aflate în gropile M.8, 9, 10 precum și în urna M. 21. În sfîrșit, din categoria pieselor de port fac parte mărgelele de sticlă (cite una în M.5 și 22, mai multe în M.27) și, probabil, bucățelele de fier deformate (de la fibule, piese de centură?), găsite în trei morminte. Și unele și celelalte au suferit puternica acțiune a focului, fiind arse odată cu cadavrul în rug.

După cum se vede inventarul mormintelor de incineratie de la Enisala este efectiv foarte sărac. Elementele, pe baza cărora să se poată face o judecată asupra conținutului culturii materiale și, în special, asupra cronologiei sale, sînt deci foarte puțin numeroase. Pentru a proba totuși, dacă mai este nevoie, contemporaneitatea urnelor dacice cu cele romane, este aici locul să arăt că asocierea materialelor băștinașe cu materiale aparținînd culturii nou venite odată cu romanii a fost constatată sigur în patru morminte : M.30, urcior roman (urnă) acoperit cu partea inferioară a unei oale dacice (fig. 3/4—6) ; M.36, ulcică dacică lucrată de mină (fig. 8/5) depusă ca ofrandă în urna romană (fig. 2/4), alături de fragmentul unui urcioraș roman roșu ; M.33, urnă dacică în care s-au găsit cioburi romane ; M.5, broască de fier de la o casetă romană găsită într-o urnă dacică (fig. 2/3). Numărul totuși mic al acestor asocieri este lesne de explicat prin împrejurarea că, în majoritatea mormintelor de incineratie, singurul obiect de inventar este reprezentat de urnă !

Mormintele de înhumație au fost săpate la adîncimi cuprinse între 0,45 și 1,00 m, majoritatea situîndu-se la 0,50—0,85 m (respectiv 0,30—0,65 m de la nivelul antic de călcare). Din cauza îngropării superficiale și a lipsei depunerilor în gropi, forma și dimensiunile acestora nu au putut fi stabilite decît cu mare aproximație.

Materialul osteologic indică, în ciuda stării sale precare de conservare, că mormintele de înhumație au aparținut, în marea lor majoritate (opt din nouă), unor copii a căror vîrstă nu depășea 1—2 ani (infans I).

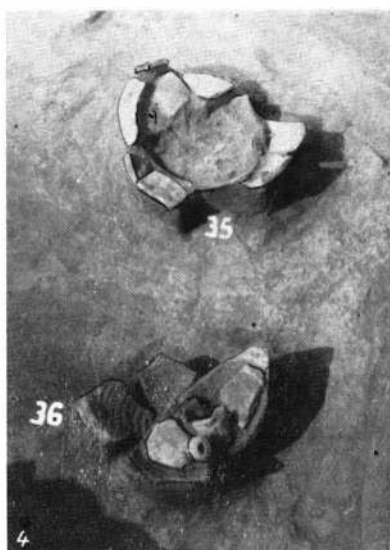


Fig. 2. — Enisala. Mormintele de incineratie: M. 29 (1), M.9 (2), M. 5 (3), M. 35 și M. 36 (4), M. 21 și M. 22 (5).




Fig. 3. — Enisala. Ceramică din mormintele de incinerare: M. 27 (1),
M. 4 (2), M. 9 (3), M. 30 (4-6).




Fig. 4. — Enisala. Ceramică romană din mormintele de incinerare :
M. 18 (1), M. 29 (2-3), M. 32 (4), M. 42 (5) și M. 37 (6).

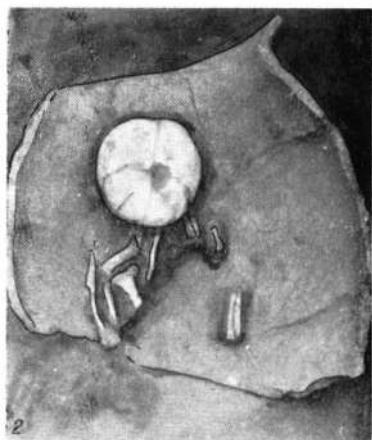



Fig. 5. — Enisala. Mormintele de înhumăție: M. 47 (1—2), M. 43 (3), M. 41 (4), M. 44 (5).

Scheletele acestora nu au fost însă niciodată găsite în întregime și în deplină ordine anatomică. De obicei, am putut constata existența craniului și a două-trei oase lungi. Vertebrele sau oasele bazinului nu s-au păstrat în nici un mormînt. În M.26, 34 și 43, în lipsa craniului, s-au constatat doar cîteva oscioare atipice. M.41, în care au fost descoperite două cranii, poate fi considerat ca înmormîntare dublă. Pînă la noi observații și cercetări, două sînt explicațiile mai plauzibile ale descoperirii scheletelor de copii în stare incompletă și fără conexiuni anatomice: descompunerea rapidă a oaselor de copii, în special în cazul înmormîntărilor superficiale, pe de o parte, acțiunea viețuitoarelor subterane, pe de altă parte²³.

Cel de al nouălea mormînt (M. 44) a aparținut unei adolescente, al cărei schelet zăcea, la adîncimea de un metru, întins pe spate, cu mîinile întinse pe lîngă corp. Picioarele au fost retezate cam la 15 cm de extremitatea superioară a femurelor, cu ocazia săpării mormîntului medieval XLVII (fig. 5/5).

Șapte dintre cele opt morminte de copii mici au fost „amenajate” folosindu-se ceramică și pietre²⁴. În trei cazuri cadavrul sau părțile din cadavru îngropate au fost acoperite cu o jumătate dintr-o oală dacică tăiată longitudinal (ex. M. 20, fig. 7/4), iar în celelalte patru cazuri au fost introduse într-o oală dacică depusă orizontal în groapă (ex. M.43, fig. 5/3 și M. 47, fig. 5/1-2). La amenajarea tuturor acestor morminte, cu excepția M. 34, au fost folosite pietre de stîncă colțuroase, de diferite dimensiuni, așezate fie deasupra oalei (ex. M. 31), fie în gura acesteia, blocîndu-i „intrarea” (ex. M. 26 și M. 47, fig. 5/1). În cazul M. 47 „intrarea” era astupată în plus cu o lipitură din lut de baltă amestecat cu scoică pisată. Gura oalei din M. 43 era închisă cu ajutorul a două cioburi romane (fig. 5/3). În M. 41 (dublu), mai multe pietre formau o platformă deasupra unuia dintre „schelete”, iar o piatră mai mare bloca gura oalei, în care se afla cel de al doilea (fig. 5/4).

Toate oalele folosite în mormintele de înhumație erau lucrate de mînă, reprezentînd forme tipice ale olăriei geto-dace tradiționale²⁵. Este, de asemenea, caracteristic faptul, sesizat și la mormintele de incineratie, că s-a procedat în chip sistematic la o deteriorare rituală (?) a oalelor în care urmau să fie săvîrșite înmormîntările. Se rupeau, și de aceea lipsesc din morminte, fie buza (M.20, fig. 7/4), fie fundul oalelor (M. 47, fig. 6/4). O altă observație de natură rituală privește orientarea mormintelor. Scheletul adolescentei din M. 44 era orientat cu capul la nord. În cazul mormintelor de copii mici nu s-a putut înregistra orientarea „scheletelor”, ci doar cea a oalelor în care au fost depuse: cinci din șapte aveau gura îndreptată de asemenea spre nord. Este foarte probabil că avem de-a face cu o regulă și nu cu simplul joc al întîmplării.

²³ Fiind mai greu de dovedit în stadiul actual al cercetărilor, prefer să fac în subsol ipoteza unor înmormîntări parțiale, adică a îngropării numai a unor părți din cadavrul unui copil (craniul, membrele). Restul corpului putea fi folosit în alte operații rituale (eventual îngropat în casă). În M. 47 (fig. 5/2) am putut clar observa că unele oase lungi au fost rupte înainte de înmormîntare și că au fost depuse numai părți din ele!

²⁴ M. 25, care face excepție, pare să fi fost ulterior deranjat. Un ciob roman mare a fost găsit în apropierea oaselor, cu 0,25 m însă mai sus.

²⁵ Că este vorba de oale folosite în mod curent o probează, dacă mai era nevoie, urmele de arsură groasă, provenind de la întrebuițarea în bucătărie, rămase în interiorul oalei din M. 43.

Inventarul mormintelor de înhumație este încă și mai sărac decât cel al mormintelor de incinerare. Lăsând deoparte ceramica și pietrele utilizate la amenajarea mormintelor, constatăm că nu s-a depus nici un obiect de ofrandă și că doar adolescența din M. 44 purta piese de podoabă (zece mărgelile de sticlă, romane). Pentru asocierea materialului dacic cu cel roman este de amintit M. 43 (fig. 5/3), în care oala dacică a fost acoperită la gură cu două cioburi romane, provenind de la un urciore de tipul celor frecvent întâlnite ca urne cinerare. Acest exemplu, ca de altfel și asemănarea ceramicii dacice din mormintele de înhumație cu cea din mormintele de incinerare, pledează, în plus, pentru contemporaneitatea celor două tipuri de înmormintare.



Materialul descoperit în mormintele daco-romane de la Enisala constă în principal, după cum s-a văzut, din ceramică: în total 31 vase romane întregi sau fragmentare și 20 exemplare de factură geto-dacică. Pe analiza acestui material se bazează atât datarea cât și încadrarea etno-culturală a necropolei.

Tipul cel mai frecvent de vas roman este acela de urciore în formă de amforă (de ex. fig. 8/1). Acest tip caracteristic este documentat în prezent în Dobrogea printr-o întreagă serie de descoperiri, cum ar fi acelea de la Visterna²⁶, Horia (jud. Tulcea)²⁷, Histria²⁸, Constanța²⁹, Mangalia³⁰ și Medgidia³¹. Din ținuturile apropiate sînt de menționat două exemplare apărute în mediul carpic, în necropola de la Gabăra-Moldoveni și în așezarea de la Butnărești³². În Muzeul arheologic din Odessa am putut studia un alt exemplar, provenind din stațiunea militară romană de la Orlovka (reg. Odessa, U.R.S.S.), aflată la nord de Dunăre, în fața Isacei³³. Mai îndepărtate geografic sînt piesele analoge descoperite la Mirmekion (Crimea)³⁴ și la Sofia, lângă zidurile de apărare ale anticei Serdica³⁵, ambele datate în secolul al II-lea e.n.

²⁶ Cf. *supra*, nota 8.

²⁷ C. Scorpan, *Pontice*, I, 1968, p. 355—356 (fig. 14/b, greșit indicată, cf. *supra*, nota 8).

²⁸ Un fragment caracteristic în tumulul XXIV, datînd din secolul al II-lea e.n., cf. Petre Alexandrescu, în *Histria*, II, București, 1966, p. 206—207 și pl. 99. Cîteva fragmente, de asemenea caracteristice, au fost descoperite de către Al. Suceveanu în sectorul Edificiului roman din interiorul incintei romane timpurii.

²⁹ Două exemplare de dimensiuni mai mici, descoperite într-un mormint de incinerare din secolul II e.n. în zona Spitalul nou, sînt expuse în Muzeul din Constanța.

³⁰ Un exemplar întreg, apărut în umplutura de epocă romană (secolele II-III e.n.) a unei fîntîni elenistice; cf. G. Iconomu, în *Pontice*, I, p. 250 și fig. 10.

³¹ Un exemplar aproape intact, descoperit în 1951, este păstrat în depozitul Muzeului din Constanța (inv. nr. 862).

³² V. Ursachi, în *Carpica*, I, 1968, p. 115—116 și fig. 3/1 (Gabăra) și p. 147 și fig. 27/13 (Butnărești). După redactarea acestei lucrări, N. Gostar a avut amabilitatea să-mi comunice că asemenea urcioare apar, în stare fragmentară, la Barboși (nivel secol II e.n.).

³³ Inedit. Pentru săpăturile de la Orlovka vezi raportul publicat de I.D. Golovko, R.D. Bondar și A.G. Zaghinailo în *Kratkie soobșceniiia Odessa*, 1963, p. 68—80, unde se face doar o simplă mențiune despre acest tip de urciore (p. 77).

³⁴ V.F. Gaidukievici, în *MIA*, 25, 1952, p. 168—169, fig. 61.

³⁵ M. Stanceva, în *Serdika*, vol. I, p. 147—152 și fig. 4—5.



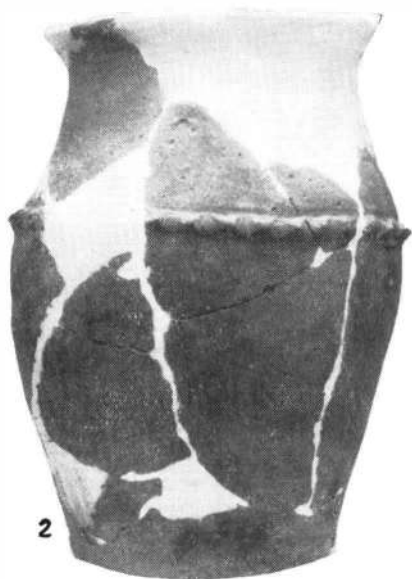
3



4



1



2

Fig. 6. — Enisala. Ceramică geto-dacică din mormintele de înmormântare :
M. 31 (1-2), M. 26 (3) și M. 47 (4).

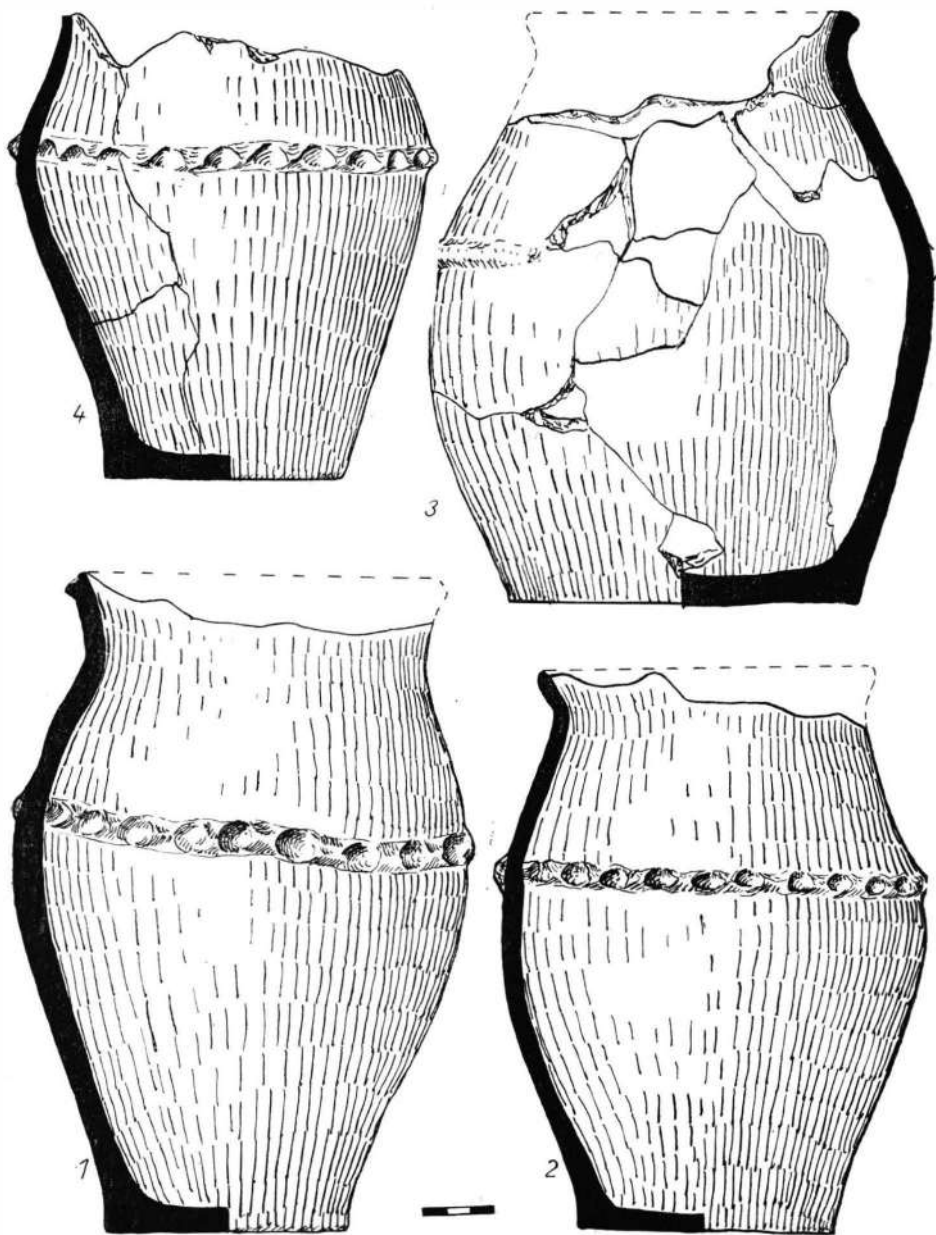


Fig. 7. — Enisala. Ceramică geto-dacică din mormintele de incinerare: M.21 (1), M. 22 (2), M6 (3) și din mormintul de înmormântare M.20 (4).

Descoperirile recente confirmă această datare, dar fac totuși necesară precizarea că apariția urcioarelor-amforă a putut avea loc încă în ultimele decenii ale secolului I e.n.³⁶, iar data lor finală atinge secolul III e.n.³⁷.

Urna din M. 32, acoperită pe cea mai mare parte a corpului cu o culoare roșie (fig. 4/4) are analogii printre vasele cu două toarte de la

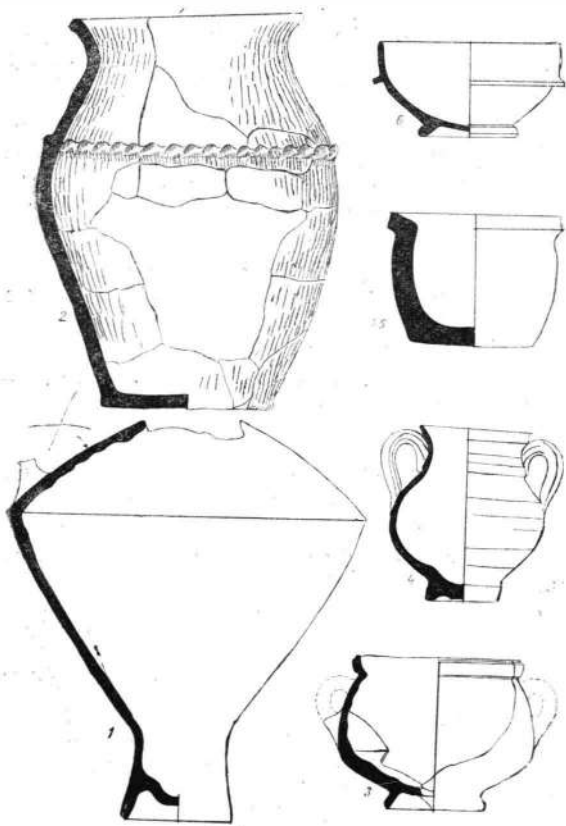


Fig. 8. — Enisala. Ceramică din mormintele de incinerare: M. 9 (1), M. 27 (3), M. 29 (4), M. 36 (5), M. 37 (6) și din mormîntul de înhumare M. 43 (2); 2 și 5 sînt lucrate de mînă, restul la roată (1 și 2 = cca 1/7 din mărimea naturală, restul cca 1/3 din mărimea naturală).

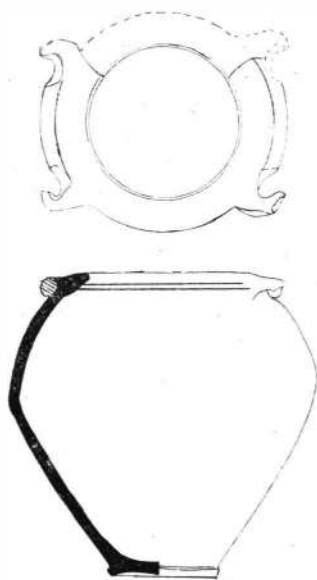


Fig. 9. — Enisala. Vas cenușiu, lucrat la roată, din M.19 (cca 1/8 din mărimea naturală).

³⁶ Un *terminus ante quem* ne este oferit în cazul descoperirii din sectorul Edificiului roman de la Histria. Aici fragmentele de urcior-amforă au apărut într-o tasare de cioburi direct suprapusă de zidurile edificiului termal. O monedă găsită în mortarul acestor ziduri datează din vremea lui Hadrian (anii 135–138 e.n.). Pentru prețioasa informație mulțumesc și pe această cale colegului Al. Suceveanu.

³⁷ Pentru aceasta pledează cele două descoperiri din Moldova, în special cea din necropola de la Gabăra-Moldoveni, care este datată de specialiști începînd din prima, dar mai ales în a doua jumătate a secolului al III-lea e.n.; cf. Gh. Bichir, în *SCIV*, 12, 1961, 2, p. 253–271; idem, în *Dacia*, XI, 1967, p. 215.

Orlovka³⁸, în timp ce pentru oala cenușie „cu coarne” la buză (M. 19 — fig. 9) nu am putut găsi nici o paralelă.

Bolul cu firnis roșu (M. 37 — fig. 4/6 și 8/6) apare în zona vest și nord-pontică în special în secolul I e.n., dar se întâlnește uneori și în complexe din secolul al II-lea³⁹. Diferite forme de căniță cu două toarte (M. 27 și 29 — fig. 8/3—4), urciorașul cu buza în forma unei șaibe (M. 36), toate acoperite cu o culoare roșie, sînt și ele forme comune ale ceramicii romane timpurii.

Restul inventarului roman: mărgelile de sticlă, fragmentul unui unguentariu (M. 9) și broasca de fier a unei casete (M. 5), nu furnizează nici o indicație prețioasă pentru datarea și încadrarea necropolei⁴⁰.

Materialul ceramic dacic, lucrat exclusiv la mină, este reprezentat în principal prin oala cu corpul oval, buza răsfrîntă și briu alveolat pe umăr: 13 exemplare întregi sau reconstituibile și 5 din care s-a păstrat doar jumătatea inferioară sau fundul (fig. 6/1—3; 7; 8/2). Cele mai multe au înălțimea medie de 30 cm, dar există și exemplare mai mici (M. 5 — fig. 2/3) sau mai mari (M. 43 — fig. 8/2). Se remarcă cu ușurință caracteristicile principale ale oalei-borcan dacice din epoca romană (secolele II—III e.n.), manifestate în special prin lipsa butonilor ornamentali și tendința de coborîre a briului alveolat⁴¹. Tot un semn al noii epoci îl constituie lungimea mai mare și forma tronconică a gîtului⁴², tendința de evoluție a formei corpului de la oval (fig. 7/1—2) spre cilindric (fig. 6/1), precum și mărirea diametrului fundului vasului (fig. 7/3)⁴³.

Oala din M. 47, ornamentată pe umăr cu trei potcoave în relief alveolate, alternînd cu trei butoni scunzi, de asemenea alveolați (fig. 6/4), este un unicat în necropola de la Enisala. Ea este însă modelată din aceeași pastă ca și multe din oalele prezentate mai sus⁴⁴, iar elementele sale ornamentale apar, deși mai rar, pe ceramica geto-dacică din secolele II—III e.n.⁴⁵, astfel că datarea sa în epoca romană nu poate stîrni dubii. Și totuși

³⁸ Trei exemplare, aflate în depozitul Muzeului arheologic din Odessa, deosebindu-se puțin de vasul de la Enisala prin forma mai alungită a corpului. Provin, ca și urciorul-amforă, din săpăturile de salvare din 1963. Cf. *supra*, nota 33.

³⁹ Mai multe boluri de acest tip au fost descoperite într-un mormînt tumular de la Plovdiv, datat cu o monedă de la Nerva, din anii 96—97 e.n.; cf. D. Ţonev, în *Godišnik-Plovdiv*, IV, 1960, p. 124 și urm. și fig. 15. Vezi și T. Knipovici, în *MIA*, 25, 1952, p. 303 și fig. 3/4—5.

⁴⁰ Menționez totuși descoperirea unei broaște similare, însoțite de alte garnituri ale unei casete de lemn, în mormîntul 117 de la Romula, datat în secolul al II-lea e.n. (inedit; săpăturile autorului).

⁴¹ Aceste fapte sînt constatate pentru cultura carpică de către Gh. Bichir, în *Dacia*, XI, 1967, p. 190—192.

⁴² I.H. Crișan, *Ceramica daco-gețică*, Edit. Științifică, 1969, p. 162.

⁴³ Aceasta, evident, prin raportare la înălțime și la diametrul gurii: vezi oalele de la Butnărești — mormîntul 19 (*Dacia*, XI, 1967, p. 207, fig. 18/1), Butnărești-așezare (*ibidem*, fig. 12/4), Mătăsaru (*Studii și comunicări*, Pitești, I, 1968, p. 93, fig. 6/3), Stolniceni (*SCIV*, 18, 1967, 4, p. 657, fig. 2/4) etc. I.H. Crișan (*op. cit.*, p. 162) afirmă că „o altă caracteristică a vasului borcan în faza tîrzie (secolele II—III e.n. — M.B.) o constituie și îngustarea fundului la cele mai multe exemplare”, afirmație care, după părerea mea, nu se verifică.

⁴⁴ O caracteristică strict locală a ceramicii de la Enisala constă în folosirea ca degresant a scoicii pisate și, uneori, a pietrei pisate (șist verde local). Mai rar se întâlnește în compoziția pastei ceramică pisată (șamotă).

⁴⁵ Butonii scunzi, alveolați apar pe oale-borcan la Garvăn-Dinogetia (*SCIV*, IV, 1953, 1—2, p. 265—266, fig. 26), Soporul de Cîmpie (D. Protase, *Problema continuității ...*, p. 54, fig. 20/4), Brețcu (*ibidem*, p. 19, fig. 3/3—4). Revelatoare este asocierea, prin alternare, a

acest vas, prin formă și ornamentică, accentuează impresia supraviețuirii unei tradiții mai vechi, preromane. În schimb, ulcica miniaturală din M. 36 (fig. 8/5), în a cărei modelare, mai ales la gît și buză, se poate recunoaște intenția de a imita o formă romană, nu mai aparține decît prin tehnica lucrului la mină tradiției geto-dace.

Pe temeiul inventarului funerar, necropola daco-romană de la Enisala trebuie datată, în principal, în secolul al II-lea e.n. Posibilitatea unei datări și mai timpurii a urciodelor în formă de amforă și, în special, a bolului cu firnis roșu, mă determină să cred că cele mai vechi înmormintări au putut avea loc chiar în ultimele decenii ale secolului I e.n. Aceasta ar concorda cu elementele „arhaice” observate la ceramica de mină sau în ritualul funerar (folosirea pietrei în morminte) și ar permite presupunerea unei legături cu așezarea Latène, aflată la nord de necropolă.

Datarea necropolei de la Enisala în ultimele decenii ale secolului I și în secolul al II-lea e.n. corespunde datării celor mai apropiate complexe de locuire daco-romană cercetate, de la Garvăn-Dinogetia⁴⁶ și Orlovka⁴⁷. Alături și de alte descoperiri, despre care va fi vorba ceva mai departe, această necropolă — atît prin rit și ritual, cît și prin inventarul funerar — ilustrează continuitatea populației geto-dace în primele secole ale stăpînirii romane la sud de Dunărea inferioară.



Este foarte semnificativ faptul că principalele trăsături degajate din analiza mormintelor de la Enisala se reîntînesc, în esență, în toate necropolele dacice de epocă romană, indiferent că este vorba de teritoriile cucerite sau de cele rămase în afara granițelor imperiului. Acolo unde aceste trăsături nu se confirmă, este mai curînd vorba de lacunele cunoașterii noastre, izvorite din caracterul limitat al cercetărilor⁴⁸, decît de situații reale, cu caracter de excepție.

Necropolele geto-dace din epoca romană sînt, pînă în prezent fără excepție, necropole plane. Îngroparea mormintelor este superficială; fundul gropilor, chiar și la înhumați, nu depășește de regulă adîncimea de un metru.

Înmormintările au fost săvîrșite atît prin incinerare, cît și prin înhumare, biritualismul fiind aici expresia unor anumite reprezentări

doi butoni scunzi, alveolați, cu două potcoave în relief, alveolate pe o urnă din necropola carpică de la Văleni, jud. Neamț (SCIV, 19, 1968, 2, p. 216—217, fig. 5/3). Potcoave alveolate apar și în Dobrogea, în epoca elenistică (SCIV, 21, 1970, 1, p. 73 și fig. 1/8) dar și în zona nord-pontică, la Tiritake, în epoca romană (MIA, 25, 1952, p. 267 și fig 20/3).

⁴⁶ În stratul și locuința daco-romană au fost descoperite monede de la Domițian, Traian și Antoninus Pius. Cf. *infra*, p. 39 și nota 92.

⁴⁷ Un *terminus post quem* pentru nivelul în care, alături de foarte numeroase materiale romane, apare și ceramica dacică este dat de cărămizile ștampilate ale flotei Intemeiate de Vespasian, Classis Flavia Moesica. Repere cronologice pentru secolul al II-lea e.n. sînt oferite, înainte de toate, de documentele epigrafice (o inscripție în cinstea lui Marcus Aurelius) și numismatice (o monedă de la Lucius Verus); cf. *supra*, nota 33. Cea mai mare parte a descoperirilor de caracter dacic de la Orlovka provin însă dintr-un strat preroman, pe care autorii săpăturii nu l-au sesizat. Vezi, în acest sens, și prezentarea pe care am făcut-o în *Revista de referate și recenzii, istorie-etnografie*, 6, 1966, p. 513 și urm.

⁴⁸ După știința mea, singura necropolă din această vreme, de pe teritoriul României, săpată integral este aceea de la Soporul de Clmpie. Vezi, mai recent, D. Protase, în *Dacia*, XIII, 1969, p. 291—317.

magico-religioase și nicidecum a conviețuirii unor populații diferite din punct de vedere etnic. Această interpretare, acceptată din ce în ce mai mult de cercetători, se sprijină în principal pe constatarea că aproape toate mormintele de înhumăție descoperite în necropolele dacice de epocă romană aparțin unor copii: la Soporul de Cîmpie 20 din cele 25 morminte de înhumăție sînt de copii sub șapte ani⁴⁹, la Gabăra-Moldoveni dintre 33 schelete doar unul este de adult, iar restul sînt de copii (22 sub șase ani și 11 între 7 și 11 ani)⁵⁰, la Văleni I (91 schelete)⁵¹ și Săbăoani (63 schelete)⁵², în necropole de asemenea carpice, toți înhumații sînt copii. Situația de la Poienești este într-adevăr complicată, atît de complicată încît stăruitoarele încercări de a atribui cele 23 morminte de înhumăție *in corpore* fie sarmaților⁵³, fie carpilor⁵⁴, mi se par a fi la fel de neconvingătoare. Cum adevărul nu va putea fi definitiv stabilit prin „interpretarea” raportului de săpături, ei numai prin noi cercetări, este de preferat ca pînă atunci să admitem printre înhumații de la Poienești atît pe sarmați, cît și pe carpi⁵⁵. Există, este adevărat, și necropole în care nu au fost încă găsite morminte de înhumăție: Lechința de Mureș — în provincie, Medieșul Aurit, Chilia, Mătăsaru, Pădureni, Bărboasa etc. — în afara acestora.

⁴⁹ D. Protase, *Problema continuității ...*, p. 56—58. Autorul precizează că unele morminte de înhumăție (cele de adulți?) ar putea aparține secolului al V-lea e.n. Idem, în *Dacia*, XIII, 1969, p. 292. În ultimul moment aflu, prin bunăvoința lui D. Protase și a lui Gh. Popilian, că și în necropolele daco-romane de la Obreja și Locusteni ritul înhumației a fost recent documentat prin cîteva morminte de copii, amenajate cu ajutorul pietrelor sau al ceramicii.

⁵⁰ O. Necrasov, D. Botezatu, *Studiul schelelelor din mormintele de înhumare din necropola de la Gabăra*, în *Carpica*, II, 1969, p. 203 și urm.

⁵¹ I. Ioniță, V. Ursachi, *Noi date arheologice privind riturile funerare la carpo-daci*, în *SCIV*, 19, 1968, 2, p. 213 și urm. În legătură cu cele 14 morminte de înhumăție din necropola II autorii nu fac referiri la vîrstă.

⁵² V. Ursachi, *Contribuții la problema ritului de înmormintare la carpo-daci*, în *Carpica*, II, 1969, p. 200.

⁵³ Gh. Bichir, în *SCIV*, 12, 1961, 2, p. 262 și urm.; idem, în *Dacia*, XI, 1967, p. 215—217; mai recent, același autor, *În legătură cu riturile funerare la carpi*, în *SCIV*, 20, 1969, 2, p. 219—236. Susținînd originea sarmatică a înhumațiilor de la Poienești (datați la mijlocul secolului al III-lea e.n., înaintea mormintelor carpice), autorul citat nu exclude totuși „posibilitatea existenței înhumației la carpi”. În schema tipurilor funerare carpice, publicată în *Dacia*, XI, 1967, p. 197 și urm., mormintele de înhumăție nu sînt însă cuprinse.

⁵⁴ I. Ioniță, V. Ursachi, *op. cit.*, p. 220—222. Ipoteza preluării de către carpo-daci a obiceiului deformării artificiale a craniului prin care cei doi cercetători caută să explice craniile deformate de la Poienești, este slab argumentată și este, în fapt, greu de susținut. Printre contraargumentele juste, pe care Gh. Bichir (*SCIV*, 20, 1969, 2, p. 231) le opune acestei ipoteze, s-a strecurat unul care nu se verifică, anume acela că „cele mai vechi morminte cu craniile deformate în mediu sarmatic nu sînt mai timpurii de anul 200”. Antropologul sovietic V.V. Ghinzburg (*MIA*, 60, 1959, p. 524—594, tabel 2, nr. 105, 129 și 139) menționează, de exemplu, trei astfel de cazuri din necropola de la Kalinovka, la Volga inferioară, datate în secolele I e.n. — I e.n.

⁵⁵ În favoarea prezenței sarmaților vorbesc atît craniile deformate (9), cît și unele piese de inventar (Gh. Bichir, *SCIV*, 20, 1969, 2, p. 228). Pe de altă parte, rămîn patru morminte de adulți și zece de copii fără deformare craniană. Acestea din urmă ar putea fi considerate ca înmormintări carpice de copii. Pentru unul dintre adulți situația stratigrafică indică o datare ulterioară: este vorba de M. 342, care are fundul la numai 0,57 m adncime și în a cărui groapă s-au găsit antrenate cioburi din secolul III sau IV e.n. (R. Vulpe, *Materiale*, I, p. 412—413 și I. Ioniță, V. Ursachi, *op. cit.*, p. 221). Este posibil ca și ceilalți trei înhumați adulți (și ei lipsiți de inventar) să fie posteriori necropolei carpice.

Trebuie însă făcută observația că aceste necropole nu au fost cercetate integral și că, în anumite condiții de sol, oasele unor copii de vîrsta celor de la Enisala au putut dispărea complet. Și mai ales nu trebuie uitat faptul că noi nu cunoaștem în chip sigur motivul pentru care maturii se incinerau în timp ce copii, de regulă, se înhumau, tot așa cum nu cunoaștem motivul pentru care, totuși, copiii erau uneori incinerati⁵⁶. Explicația, după care un copil nu putea fi incinerat pînă la atingerea unei vîrste, respectiv pînă la îndeplinirea anumitor condiții, este deocamdată cea mai plauzibilă. În această ipoteză, cele două rituri funerare prezente în necropolele dacice de epocă romană sînt complementare. Ritul normal al membrilor cu drepturi depline ai comunității era incinerarea, în timp ce neinițiatii și eventual și alții (excluzii, străinii), cărora li se refuza incinerarea, vor fi trebuit să fie înhumați. Folosirea ritului înhumării poate fi și mai bine înțeleasă dacă ținem seama de existența, în acest sens, a unei tradiții din Latène-ul geto-dacic clasic⁵⁷, precum și de influența obiceiurilor funerare romane, care în imperiul timpuriu evoluează sub semnul generalizării treptate a înhumației⁵⁸.

Din categoria trăsăturilor principale, general întîlnite în necropolele geto-dace de vreme romană, fac parte și detaliile de caracter ritual. Acestea se manifestă în primul rînd în amenajarea mormintelor. În legătură cu cele de înhumație aș menționa că obiceiul de a acoperi scheletele de copii cu jumătatea unei oale dacice, constatată la Enisala, își găsește o paralelă sigură la Soporul de Cimpie⁵⁹, în timp ce preferința pentru orientarea nord-sud este fără dubiu înregistrată în necropola I de la Văleni⁶⁰.

Caracteristică și definitorie pentru ritul incinerării la daci în această vreme este arderea cadavrului în alt loc decît cel în care se făcea apoi înmormintarea. În necropolă, resturile calcinate se găsesc adăpostite fie într-o urnă, fie direct în groapă. Consemnarea prezenței sau absenței capacului (special, cioburi, piatră), a protejării cu ajutorul pietrelor, a stării urnei (întreagă, jumătate, fund) este fără îndoială necesară, dar nu justifică definirea altor tipuri principale de morminte de incinerare decît cele două: în urnă (*Urnengräber*) și în groapă (*Brandgrabengräber*), ci doar, cel mult, a unor variante⁶¹. Să nu uităm că urnele fără capac, de exemplu, au putut fi inițial acoperite sau protejate cu ajutorul unor materiale perisabile (lemn, țesături, piele) și că, tot așa, în unele cazuri, oasele găsite azi direct în groapă au putut fi inițial depuse într-un înveliș perisabil. Aceasta înseamnă că deosebiriile dintre variante și, parțial, chiar cele dintre tipurile principale nu aveau întotdeauna, din punctul

⁵⁶ Cf. Gh. Bichir, în *SCIV*, 20, 1969, 2, p. 233; D. Protase, în *Dacia*, XIII, 1969, p. 311.

⁵⁷ D. Protase, *Problema continuității ...*, p. 77.

⁵⁸ André van Doorselaer, *Les nécropoles d'époque romaine en Gaule Septentrionale*, Brugge, 1967, p. 67 și urm.; A. Audin, *Inhumation et incinération*, în *Latomus*, XIX, 1962, fasc. 2, p. 312-332 și fasc. 3, p. 518-532. Este de reținut că, încă înainte ca înhumația să ia avînt în imperiu, la romani era interzisă incinerarea copiilor: „Hominem priusquam genito dente cremari mos gentium non est” (Plinius, *Nat. Hist.*, VII, 15).

⁵⁹ D. Protase, *Problema continuității ...*, p. 55 și fig 22.

⁶⁰ I. Ioniță, V. Ursachi, *op. cit.*, p. 217.

⁶¹ Vezi, de exemplu, tipologia mormintelor carpice cu patru variante (Gh. Bichir, în *Dacia*, XI, 1967, p. 197 și urm.) sau a mormintelor de la Chilia cu cinci categorii principale (S. Morintz, în *Materiale*, VII, p. 441-443), care în ultimă instanță pot fi reduse la cele două tipuri despre care vorbim.

de vedere al ritualului antic, importanța pe care schemele noastre ar putea să le-o dea.

Alte caracteristici, mai puțin însemnate dar frecvent întâlnite, ale mormintelor de incinerare: deteriorarea intenționată a urnei⁶², raritatea urnelor arse secundar, depunerea unei cantități mai mici de oase calcinate decât rezultă dintr-o incinerare normală⁶³, separarea acestora de grosul reziduurilor din rug (cărbune, cenușă)⁶⁴, raritatea absolută a depunerilor de oase sau inventar și în afara urnei, proporția foarte redusă pe care o reprezintă în cadrul inventarului ofrandele (ceramică, monede), față de piesele de port corporal sau vestimentar (cercei, mărgelile, fibule) etc. De o deosebită importanță și aproape fără excepție este perpetuarea în necropolele geto-dace de epocă romană a ceramicii tradiționale, lucrată cu mîna, prezintă tipuri ușor evolute față de perioada precedentă. Pe teritoriul provinciilor Dacia și Moesia inferior, această ceramică apare în necropolele băștinașe în asociere cu ceramica superioară romană, care — în general — înlocuiește pe cea dacică de roată⁶⁵: Sopor⁶⁶, Obreja⁶⁷, Locusteni⁶⁸ și Enisala. Tot în provincii, în necropole atribuite, pe baza exclusivității folosirii mormintelor în urne, populației băștinașe, se întâmplă ca ceramica romană să elimine total pe cea dacică. Sub rezerva unor viitoare descoperiri menționez aici mormintele de la Lechința de Mureș⁶⁹ și Iacobeni⁷⁰.

Împrejurarea că trăsăturile, despre care am vorbit pînă aici, se manifestă în esență în toate necropolele dacice de epocă romană, de la o margine la alta a teritoriului locuit acum, ca și înainte de cucerirea

⁶² Cf. I. Ioniță, V. Ursachi, *op. cit.*, p. 214, I. Ioniță, *Necropola daco-carpică de la Dumitreștii-Gătății (județul Iași)*, în *ArhMold*, VI, 1969, p. 131. Observații asemănătoare s-au făcut la Sopor; de ex. M. 12, în care unui urciur i s-a rupt gîtul cu toarta, ca la Enisala (cf. *Materiale*, VI, p. 383 și pl. I/10). De notat, de asemenea, că la Sopor unele urne romane aveau „fereastra sufletului”, practică înaintea de arderea oalei, sub forma unui orificiu.

⁶³ Cf. D. Protase, *Problema continuității ...*, p. 52 și I. Ioniță, în *ArhMold*, VI, 1969, p. 133. Interesantă observația lui I. Ioniță, după care, în cultura Poienești-Vrteșcoi, mormintele cu oase foarte puține sînt mai timpurii. Corelată cu alte observații, acestea ne va putea duce odată spre explicarea slabei documentări a mormintelor geto-dace din secolele II î.e.n. — I e.n. Dacă, în epoca romană, numai o mică parte din oase se depunea în urne, înseamnă că restul se arunca sau se depunea în condiții speciale, care nu mai permit regăsirea lor (în gropi comune lângă rug, pe cîmp, în apă?). A presupune că aceasta era soarta tuturor resturilor din rug în secolele anterioare nu este poate exagerat, dar este încă greu de dovedit.

⁶⁴ În unele morminte cercetătorii semnaleză cărbuni și cenușă, dar niciodată nu este vorba de depunerea masivă a acestor reziduuri în oală și deasupra ei (*Brandschutt*).

⁶⁵ În necropolele daco-romane ceramica dacică de roată lipsește (excepție nesigură Visterna). Ea este însă prezentă în așezările daco-romane, cum ar fi cele de la Obreja (materiale în Muzeul de istorie din Cluj; cf. și D. Protase, *Problema continuității ...*, p. 42—45 și fig. 17/9) și Ocna Sibiului (D. Protase, în *Apulum*, VII/1, 1968, p. 229) sau cele de la Bugeac, jud. Constanța (săpături C. Scorpan) și Hamcearca, jud. Tulcea (cercetările autorului).

⁶⁶ D. Protase, *Problema continuității ...*, p. 58.

⁶⁷ Săpături D. Protase, căruia îi sînt îndatorat și pentru aceste informații.

⁶⁸ Comuna Daneți, jud. Dolj. Săpături Gh. Popilian, căruia îi mulțumesc și aici pentru informațiile date.

⁶⁹ D. Protase, N. Vlăsa, în *Materiale*, VI, p. 445—448; D. Protase, *Problema continuității ...*, p. 37—38.

⁷⁰ Morminte descoperite pe teritoriul comunei Soporul de Cîmpie, la 4 km de necropola deja cunoscută; cf. *SCIV*, XIII, 1962, 1, p. 209—210, D. Protase, Z. Milea, în *AMN*, VI, 1969, p. 525—529. Înlocuirea ceramicii de mîna cu ceramica de roată se constată în paralel, și în necropolele carpice tirzii, cum este aceea de la Poienești; cf. I. Ioniță, în *ArhMold*, VI, 1969, p. 132.

romană, de către triburile geto-dacice, ilustrează — pe fondul continuității de viață, cultură și spațiu — unitatea acestei lumi în noile condiții istorice. Rămânând în domeniul ritului și al ritualului funerar, se poate afirma că asemănarea necropolelor dacice din provinciile Dacia și Moesia inferior cu cele extraprovinciale își are sursa în unitatea etno-culturală preromană a geto-dacilor, în acțiunea unificatoare a influenței romane, ce nu se oprea la granițele provinciilor și, în sfârșit, în contactele dintre dacii din teritoriile cucerite și dacii liberi, pe care atît izvoarele scrise, cît și unele date arheologice ne lasă să le urmărim. Deosebiri, care totuși se manifestă, sînt determinate de condițiile diferite în care geto-dacii au evoluat în epoca romană: în necropolele din provincie lipsește ceramica dacică de roată, lipsesc unele produse „barbare” cum ar fi fibulele cu placă de oprire înaltă, fibulele în D sau piesele de origine sarmatică, în necropolele dacilor liberi lipsește în schimb, aproape total, ceramica romană.

Avînd mereu în vedere esența și sursa acestor asemănări și deosebiri, vom putea face o distincție sigură, convingătoare între necropolele populației geto-dace autohtone, care continuă să viețuiască sub stăpînirea romană și necropolele populației colonizate din imperiu sau, eventual, cele ale unor daci liberi (carpi) pătrunși în provincie. Pericolul de a greși există în ambele cazuri, dar el este, evident, mai mare în cel de al doilea. Asemănări generale, de felul celorla despre care vorbeam mai sus, conjectural asociate cu informații istorice reale privind pătrunderi ale dacilor liberi în imperiu, au prilejuit astfel formularea ipotezei că necropola de la Soporul de Cîmpie ar fi carpică și nu o necropolă a populației dacice locale⁷¹. În lumina celor spuse puțin mai înainte, argumentele aduse de prof. K. Horedt în favoarea acestei noi interpretări se dovedesc a nu fi valabile. Astfel: incinerarea în urne și utilizarea ceramicii de mină dacice⁷² sînt caracteristice generale, nicidecum trăsături exclusiv carpice; fibulele timpurii cu piciorul întors pe dedesubt se întîlnesc mult mai frecvent în necropolele provincial-romane decît la dacii liberi (respectiv la carpi) și de aceea ele trebuie considerate ca romane⁷³; podoabele de

⁷¹ K. Horedt, *Transsylvanien im ersten Jahrhundert nach der Preisgabe der Provinz Dazien*, în *AA PhilHistPh*, Sofia, 1963, p. 161—162; idem, *Unele probleme privind răspîndirea culturii Sîntana de Mureș-Cerneahov în România*, în *SCIV*, 18, 1967, 4, p. 583—584; M. Macrea, *Dacii liberi în epoca romană*, în *Apulum*, VII/I, 1968, p. 197—198. Despre același cimitir, Gh. Bichir (*Dacia*, XI, 1967, p. 223) crede că ar aparține unor daci liberi din nord, transferați în provincie sub M. Aurelius sau Commodus. Asupra identificării arheologice a carpilor în Dobrogea, vezi mai jos, p. 41—42

⁷² K. Horedt, în *SCIV*, 18, 1967, 4, p. 584. Nu este clar de ce distanța de „numai” 35 de km (de fapt 20 km) dintre Sopor și Potaissa ar fi trebuit să inhibe producția ceramică casnică a comunității dace. Despre factura „nealterată” a ceramicii și, pe acest temel, despre originea sa extraprovincială nu se poate vorbi: vezi oala lucrată de mină, avînd buza profilată după un model roman, ilustrată de D. Protase în *Problema continuității ...*, p. 56, fig. 23.

⁷³ Exemplare analoge celor de la Sopor s-au găsit la Morești (*SCIV*, IV, 1953, 1—2, p. 283, fig. 5/8), Lechința de Mureș (K. Horedt, *Die provinziäl-römischen Bestattungsbräuche in Siebenbürgen*, în *Untersuchungen zur Frühgeschichte Siebenbürgens*, 1958, p. 18 și fig. 3/5) și, mai recent, la Romula (trei exemplare, dintre care unul asociat cu două monede Severus Alexander; cf. Mircea Babeș, în *Dacia*, XIV, 1970, p. 167 și urm., fig. 7/c și 11/c). În necropolele carpice Gh. Bichir (*Dacia*, XI, 1967, p. 206—208) nu cunoaște decît două exemplare, care de altfel nu seamănă cu cele din necropolele daco-romane.

argint filigranat, despre care se spune că ar proveni „dintr-un mediu barbar, deoarece (subl. noastră, M. B.) nu se cunosc pînă în prezent de pe teritoriul imperiului, ca produse romane...”, sînt și ele, în lumina noilor descoperiri, de privit ca produse ale atelierelor provincial-romane⁷⁴. Datarea în a doua jumătate a secolului al III-lea — primele decenii ale secolului al IV-lea e.n., care ar trebui să întărească „ipoteza carpică”, nu poate fi nici ea susținută decît ignorînd, fără o justificare temeinică, monedele descoperite în morminte⁷⁵. În sfîrșit, ar mai rămîne de căutat explicația faptului că presupușii carpi de la Sopor nu au adus cu ei din Moldova acele elemente care într-adevăr singularizează cultura lor: diferitele tipuri de urne cenușii și roșii lucrate la roată⁷⁶, fibulele profilate cu capul îngroșat și buton la picior⁷⁷ și fibulele cu placa de oprire înaltă⁷⁸, piesele de origine sarmatică, cum sînt oglinzile-pendantiv, mărgelile de coral etc.

Distingerea necropolelor populației autohtone geto-dace de cele ale populației colonizate din diferitele părți ale imperiului nu a fost nici ea lipsită de greutate și, consecutiv, de confuzii, dar acumularea materialului ne pune astăzi la îndemînă criterii mai sigure pentru determinarea și clasificarea acestor necropole⁷⁹. Pornind de la materialele existente și în lumina cercetărilor pe care le-am întreprins la Romula și Enisala, am avut deja ocazia să propun o anumită clasificare a descoperirilor funerare din Dacia romană⁸⁰:

1. *Necropole „cosmopolite”*, caracterizate prin coexistența tipurilor funerare specifice ale diferitelor elemente etnice colonizate din imperiu, și, eventual, ale populației autohtone sau ale unor elemente pătrunse din afara limes-ului (daci liberi, sarmați etc.). Din această categorie fac parte atît cimitirele marilor orașe, cum ar fi Romula, Sucidava, Apulum, Porolissum, cît și cele aparținînd unor așezări mărunte, ca Morești, Fărcașele etc.

⁷⁴ Fragmentul unui cerceț de argint, filigranat (ca, de ex., D. Protase, *Problema continuității* ..., fig. 24/7), provenind dintr-un mormint deranjat, a fost descoperit în necropola de nord a Romulei, unde orice elemente dacice sau carpice lipsesc! Fragmente de perle-butioaș filigranate s-au descoperit și în necropola romană de la Fărcașele (jud. Olt). Piesele provin din morminte cu urnă descoperite întimplător și se păstrează în Muzeul de istorie din Caracal.

⁷⁵ Comparația cu monedele-„relicve” (tăiate, găurite) descoperite la Tîrșor (K. Horedt, în *SCIV*, 18, 1967, 4, p. 584) nu mi se pare în măsură să convingă că monedele de la Sopor ar fi lipsite de valoare de datare. Nu numai diferența de păstrare a monedelor, ci și condițiile istorice diferite, în care au fost utilizate cele două necropole, exclud o asemenea interpretare. La Sopor au fost găsite, de altfel, două fibule puternic profilate (D. Protase, *Problema continuității* ..., fig. 24/17; idem, în *Dacia*, XIII, 1969, p. 304 și fig. 11/7,8), ce nu pot fi datate mai tîrziu de secolul al II-lea e.n. Datarea unei părți a necropolei după anul 271 numai pe baza unor analogii ale plăcuțelor rombice de la pendantivul din M. 1 este, de asemenea, greu de acceptat.

⁷⁶ Cum ar fi urna de la Mediaș, de exemplu; cf. K. Horedt, în *Untersuchungen* ..., p. 22 și fig. 2/1, precum și p. 31.

⁷⁷ Tipul b/1 la Gh. Bichir (*Dacia*, XI, 1967, p. 205 și fig. 24/1, 4, 5, 7); cf. și A. K. Ambroz, *Фибулы юга европейской части СССР*, 1966, p. 40 și urm. și pl. 8.

⁷⁸ Tipul b/7 la Gh. Bichir (*Dacia*, XI, 1967, p. 208 și fig. 24/6).

⁷⁹ Cele mai importante momente ale cercetării acestei probleme sînt marcate, în ordine, de următoarele lucrări: M. Macrea, *Les Daces à l'époque romaine à la lumière des récentes fouilles archéologiques*, în *Dacia*, I, 1957, p. 205 și urm.; K. Horedt, în *Untersuchungen* ..., 1958, p. 9—35; D. Protase, *Problema continuității* ..., 1966, din nou M. Macrea, în *ArchCl*, XIX, 1967, 1, p. 160 și urm.

⁸⁰ M. Babeș, *Zu den Bestattungsarten im nördlichen Flachgräberfeld von Romula. Ein Beitrag zur Grabtypologie des römischen Daziens*, în *Dacia*, XIV, 1970, p. 203—206.

2. *Necropole ale unor grupe etnice închise*, în care întrebuintarea monotonă a unui singur sau a cel mult două tipuri funerare indică cu certitudine că au aparținut unor comunități etnice distincte : a. *coloniști* veniți din provinciile de baștină și așezați în Dacia în cadrul limitat inițial al comunităților lor ; este cazul grupelor de coloniști din Noricum, Pannonia și Dalmatia, cărora le corespund necropolele tumulare de la Cașolt, Calbor, Ighiu, Zlatna ⁸¹, precum și cea, mai recent descoperită, de la Cinciș ⁸² ; b. *geto-daci autohtoni*, ale căror necropole închise corespund formelor proprii de organizare (obștea teritorială), păstrate chiar sub stăpînirea romană. Necropolelor de la Soporul de Cîmpie, Obreja, Locusteni, unde asocieria ceramicii dacice cu cea romană elimină de la început orice dubiu, li se adaugă acelea de la Lechința, Iacobeni, Iernut, Sighișoara-Pîriul Hotarului, unde criteriul principal de judecată a fost tipologia funerară ⁸³. În eventualitatea unor viitoare descoperiri, s-ar mai putea introduce aici și o a treia categorie : c. *grupe de populație „barbară”*, pătrunse și așezate în provincie (daci liberi, inclusiv carpi).

Referindu-ne la terminologia curentă, toate aceste descoperiri pot fi considerate ca *necropole provincial-romane*, urmînd ca denumirea de *necropolă daco-romană* să fie folosită doar cînd o necropolă provincial-romană este folosită parțial (cazul necropolelor „cosmopolite”) sau exclusiv (necropolă de grup etnic închis) de dacii din provincie. Pentru perioada de pînă la retragerea aureliană, noțiunea de *daco-roman* este încărcată în special de semnificația continuității geto-dace sub stăpînirea romană, a interacțiunii celor două lumi și civilizații, respectiv a romanizării. Pentru secolele următoare această noțiune se referă în chip necesar la totalitatea populației rămase, care, indiferent de gradul de asimilare al diferitelor sale elemente (daci din fosta provincie, romanizați sau nu, coloniști, daci din „barbaricum”) trebuie privită ca o populație autohtonă cu un destin unic ⁸⁴.



La Enisala a fost descoperită și cercetată pentru prima oară în Dobrogea o necropolă daco-romană și de aceea extragerea unor trăsături general valabile pentru acest ținut sau pentru întreaga Moesie inferi-

⁸¹ Această interpretare, datorată lui K. Horedt (în *Untersuchungen ...*, p. 31 și urm.), nu mai poate fi, cred, pusă la îndoială, în ciuda faptului că ipoteza caracterului dacic al necropolelor amintite nu a fost abandonată de toți cercetătorii (M. Macrea, în *ArchCl*, XIX, 1967, 1, p. 161 și urm. ; idem, în *Apulum*, VII/1, 1968, p. 173 și nota 19 ; H. Daicoviciu, *Dacii*, 1965, p. 245—246).

⁸² O. Floca, în *AMN*, II, 1965, p. 163 și urm. Întrucît ritualul funerar de la Cinciș nu are nimic comun cu ceea ce știm despre înmormîntările dacice înainte și după cucerire, ne rămîne să credem — chiar în cazul în care ceramica de mină găsită acolo este dacică — că mai curînd au folosit coloniștii minieri o ceramică locală, decît că dacii au preluat un tip funerar străin.

⁸³ Din cele spuse pînă aici rezultă că nu putem fi de acord cu determinarea dacică a multora dintre tipurile funerare (morminte tumulare cu ardere pe loc, mormintele cu groapa arsă) și, respectiv, dintre necropolele provincial-romane, așa cum rezultă din schema lui D. Protase (*Problema continuității ...*, p. 79—84 și fig. 28). De pe lista locurilor de înmormîntare dacice din epoca romană trebuie eliminate descoperirile de la Alba Iulia, Calbor, Cașolt, Ighiu, Zlatna, Cinciș, și eventual, pînă la noi verificări, cele de la Bruuiu, Morești, Sebeș. Este de reținut, de altfel, că D. Protase a notat îndoiala sa privind caracterul dacic al multora dintre aceste descoperiri. Vezi, foarte recent, în *Dacia*, XIII, 1969, p. 316 și nota 56.

⁸⁴ Cf. și C. Daicoviciu, *Romanizarea Daciei*, în *Apulum*, VII/1, 1968, p. 268.

oară este prematură. Descoperirile mai vechi de caracter funerar, interpretate ca documentînd continuitatea geto-dacă în epoca romană la sud de Dunărea de Jos nu ne pot fi de nici un folos în această direcție. Ele sînt izolate și, aproape fără excepție, lipsite de observațiile minime necesare făcute de specialiști în teren. Dacă la Visterna, Horia și Hamcearca (toate în județul Tulcea)⁸⁵ este de așteptat ca săpături viitoare să aducă la iveală veritabile necropole daco-romane, la Tomis și Callatis nu putem sconta decît cel mult pe descoperiri geto-dace izolate în marile necropole „cosmopolite” din epoca imperială⁸⁶.

După părerea mea este totuși admis să presupunem că trăsăturile care deosebesc necropola de la Enisala de cele din provincia Dacia: datarea mai timpurie (încă din secolul I e.n.), unele tradiții strict locale sau de origine circumponică (în ceramică, folosirea pietrei în morminte), sărăcia inventarului etc., vor fi confirmate de descoperirile dobrogene. Un temei serios pentru această presupunere îl constituie soarta, în unele aspecte particulară, a ținutului dintre Dunăre și Mare în epoca preromană și romană, care a făcut ca totuși băștinașii de aici să aibă o evoluție caracteristică față de restul lumii geto-dace. Prezența și influența grecească, pătrunderile scito-sarmatice și, în special, pătrunderea mai timpurie, dar treptată a romanilor sînt factorii principali care definesc această soartă particulară.

Chiar dacă depășim domeniul limitat al monumentelor funerare daco-romane și includem în discuție și descoperirile, de fapt nu prea numeroase, din așezări, contribuția arheologiei la cunoașterea fenomenului continuitate-romanizare în Dobrogea rămîne actualmente nesatisfăcătoare. Ea este, din fericire, compensată de unele informații literare și epigrafice, ce au fost deja discutate în acest context⁸⁷. Singurul lucru care se poate

⁸⁵ Vezi catalogul descoperirilor daco-romane din Dobrogea, mai jos, p. 39—41. Nu am nclus în această listă mormîntul de incinerare de la Piatra Frecăței, în care s-a găsit, în umplutură, un fragment ceramic lucrat de mînă și ornat cu brlu alveolat. Acest mormînt fiind deranjat din vechime, descoperirea nu mi se pare a fi probatorie. Cf. A. Petre, în *Dacia*, N.S., VI, 1962, p. 218 și fig. 5.

⁸⁶ Cf. C. Scorpan, *Prezența și continuitatea getică în Tomis și Callatis*, în *SCIV*, 21, 1970, 1, p. 65—95. Față de numărul mare — circa cinci sute — de morminte romane descoperite la Tomis, cele șase pe care C. Scorpan le atribuie unor băștinași nu reprezintă decît foarte puțin. De altfel, și față de aceste atribuiri se nasc îndoieli serioase: opaițele din M. 40 și 194 nu sînt de tip dacic, simplul fapt că sînt lûcrate de mînă neputînd ajunge pentru această atribuire; ceștile-afumători, fără toartă și ornate cu alveole la bază (nr. 23—24 la Scorpan) nu sînt nici ele sigur dacice, căci apariția lor datează din perioada de după pătrunderea sarmaților în România și poate fi pusă în legătură cu cătuia sarmatică fără toartă. În afară de acestea, oalele publicate sub nr. 14 și 20 par și ele a fi sarmatice. Ritul și ritualul funerar — despre care nu se spune în lucrarea citată nimic — ar fi putut să dea criterii decisive pentru atribuirea acestor morminte. După cît se știe însă pînă în prezent, în necropolele Tomisului mormintele de incinerare sînt foarte puține și sînt reprezentate doar prin înmormîntări la locul arderii, în gropi cu trepte, așadar printr-un tip nedacic (V. Barbu, în *RevMuz*, număr special, anul II, 1965, p. 436—437). Ar mai fi de făcut observația că depunerea ceștilor, mai cîrînd opaițe decît afumători, nu reprezintă „un ritual tradițional” la daci (C. Scorpan, *op. cit.*, p. 91), în timp ce depunerea de opaițe este caracteristică pentru mormintele romane și este conformă reprezentărilor funerare ale lumii clasice.

⁸⁷ Gh. Ștefan, în *SRIR*, I, p. 29 și urm. Surprinzător, această atît de însemnată problemă nu este tratată frontal în recenta lucrare colectivă de sinteză *Din istoria Dobrogei* (vol. II, partea scrisă de Radu Vulpe).

încearca și care poate fi de un oarecare folos cercetării istorice este, în acest moment, întocmirea unui catalog provizoriu al descoperirilor daco-romane din Dobrogea (vezi și harta, fig. 11) :

1. Bugeac, com. Ostrov, jud. Constanța. Așezare cercetată prin săpături sistematice de către C. Scorpan (Muzeul de arheologie din Constanța). Ceramica de mină apare aici împreună cu ceramica dacică cenușie, de roată și cu cea romană ⁸⁸.

2. Caraibil, com. Murighiol, jud. Tulcea. Descoperiri întâmplătoare într-o așezare cu ceramică romană și dacică, cărămizi, țigle. Unele materiale au fost interpretate ca fiind carpice de către C. Scorpan⁸⁹.

3. Derwent, com. Ostrov, jud. Constanța. Așezare cercetată sistematic de colectivul șantierului Păcuiul lui Soare. În complexe închise ceramica dacică a apărut asociată cu ceramica romană. Urceoare în formă de amforă asigură contemporaneitatea cu necropola de la Enisala ⁹⁰.

4. Enisala, com. Sarichioi, jud. Tulcea. Necropolă daco-romană de la sfârșitul secolului I — secolul al II-lea e.n. ⁹¹.

5. Garvăn-Dinogetia, jud. Tulcea. Sub cetatea romană clădită în secolul al IV-lea e.n. a fost constatat un strat de cultură daco-roman datat în secolele I-II e.n. (monede de la Domițian și Traian). Acestui strat îi aparține locuința incendiată, în care ceramica geto-dacică și romană este datată printr-o monedă de la Antoninus Pius, din anii 155—156 e.n. ⁹².

6. Hamcearca, com. Hamcearca, jud. Tulcea. Urnă de incineratie, lucrată la roată din pastă cenușie (fig. 10/1), descoperită întâmplător între satele Hamcearca și Balabancea. În apropiere, pe o terasă înaltă a Taiței, au fost sesizate la suprafață urmele unei așezări daco-romane (ceramică romană și ceramică dacică de mină și de roată!)⁹³.

7. Histria. În diferite puncte ale cetății au apărut materiale dacice databile în epoca romană. O oală lucrată de mină și ornată cu briu alveolat pe umăr a fost descoperită mai recent în sectorul bazilicii extramuros, pe podeaua unei încăperi, împreună cu ceramică romană din a doua jumătate a secolului al II-lea e.n. (fig. 10/3) ⁹⁴.

⁸⁸ Materiale prezentate de C. Scorpan în comunicarea sa, intitulată *Gefii în Dobrogea romană*, la Conferința de arheologie de la Craiova, în decembrie 1969. Foarte recent, același autor, în *Pontice*, II, 1969, p. 43—75. O bună parte din materialele publicate în *Pontice*, II (fig. 7—9, 21, 29, 31) aparțin însă secolului I e.n. și nu epocii romane. În afara tipologiei ceramice, indicii în acest sens sînt reprezentate și de descoperirea a două monede republicane romane, ca și de observația autorului privind posibilitatea existenței a două niveluri.

⁸⁹ *Pontice*, I, 1968, p. 345—349 și fig. 1—6.

⁹⁰ Mulțumesc și pe această cale lui Petre Diaconu și lui D. Vilceanu pentru bunăvoința cu care mi-au cedat spre studiu materialele de la Derwent. Acestea se păstrează la Institutul de arheologie din București.

⁹¹ Materialele se păstrează la Institutul de arheologie din București.

⁹² Cf. *SCIV*, II, 1951, 1, p. 39—40 și IV, 1953, 1—2, p. 263—267 și fig. 24—26; vezi și Gh. Ștefan, în *SRIR*, I, p. 36.

⁹³ Cercetările autorului în vara anului 1967. Sondajul destinat identificării necropolei nu a dat rezultate. Urna a fost salvată și mi-a fost încredințată spre studiu de către doctorul Sorin Bușe-Epure (București), căruia îi mulțumesc și pe această cale.

⁹⁴ Informație amabilă de la H. Nubar, căruia îi sînt îndatorat și pentru permisiunea de a reproduce aici vasul. Fragmentele unei fructiere cenușii, interpretată de către C. Scorpan (*Pontice*, I, 1968, p. 359 și fig. 18) ca fiind carpică, prezintă, după părerea mea, un profil caracteristic pentru Latène-ul dacic clasic. Fructierele carpice au, spre deosebire de piesa

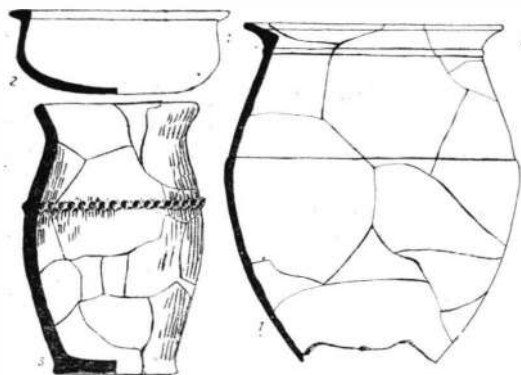


Fig. 10. — Descoperiri de caracter daco-roman din Dobrogea: 1. Hamcearca — urnă geto-dacică, cenușie, lucrată la roată; 2. Horia — strachină grunțuroasă romană, dintr-un mormînt de incinerare; 3. Histria — oală geto-dacică dintr-o locuință din sec. II e.n. (toate cca 1/6 din mărimea naturală).

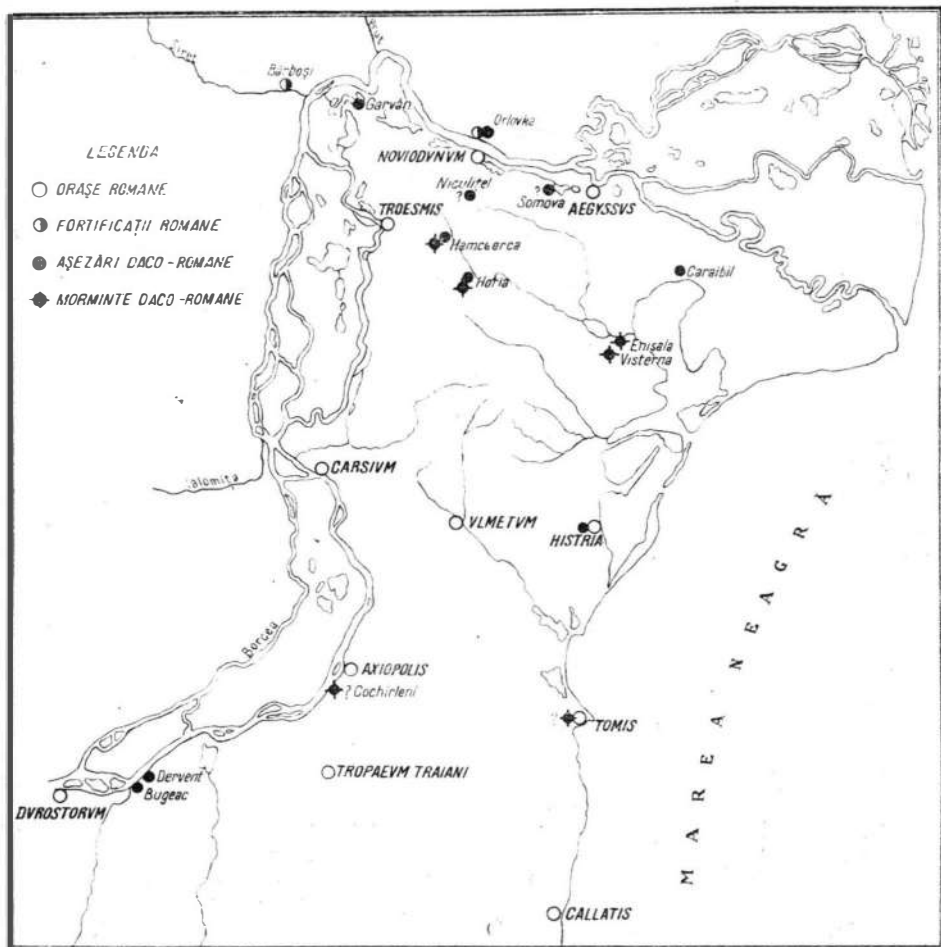


Fig. 11. — Răspîndirea descoperirilor de caracter daco-roman în Dobrogea (sec. I-III e.n.).

8. Horia, com. Horia, jud. Tulcea. Așezare pe malul Taiței, din care provin, după datele furnizate de C. Scorpan, materiale ceramice interpretate ca fiind carpice⁹⁵. Cu ocazia cercetării pe care am făcut-o la Horia în 1967 am constatat existența, pe malul stîng al Taiței, în fața așezării amintite, a unei necropole. Un mormînt de incinerare salvat atunci conținea un castron roman care acoperea grămada de oase calcinate (fig. 10/2)⁹⁶.

9. Visterna, com. Sarichioi, jud. Tulcea. Un mormînt daco-roman, interpretat de C. Scorpan ca fiind carpic⁹⁷.

Am avertizat asupra caracterului provizoriu al acestui repertoriu. Că la lista dată se vor adăuga noi și noi descoperiri nu încapă nici o îndoială⁹⁸. Este, pe de altă parte, posibil ca unele dintre punctele notate aici ca daco-romane să se dovedească a fi carpice, așa cum presupun unii cercetători⁹⁹, și deci să fie radiate de pe această listă. În nici un caz, însă, nici măcar ca o ipoteză, nu se poate accepta atribuirea în bloc a descoperirilor geto-dace de epocă romană din Dobrogea carpilor. Criteriile pe baza cărora este făcută o asemenea atribuire nu au fost teoretizate, dar urmărind lista dată de C. Scorpan¹⁰⁰ sau laconica referire a lui Gh. Bichir¹⁰¹, se poate trage concluzia că a fost suficientă descoperirea unei ceramici de factură geto-dacă, de roată sau chiar de mînă, databilă în epoca romană, pentru a se vorbi despre o prezență carpică. Pentru care motiv băștinașii dobrogeni au fost automat scoși din cauză nu știm: nu au mai produs ei ceramica lor caracteristică, tradițională, din primul moment al prezenței romane? O asemenea ipoteză este teoretic mai mult decît improbabilă, iar practic cu nimic susținută. Descoperirile din ultimii ani, din Transilvania în special, dovedesc contrariul. Remarcabilă sub acest aspect este constatarea că a supraviețuit cuceririi romane nu numai ceramica de mînă, ci, într-o anumită măsură și pentru o anumită perioadă de timp, chiar și cea de roată, cu tehnica, pasta și formele ei tradiționale¹⁰². De aici putem conchide că nici prezența unei ceramici

de la Histria, buza orizontală, făcînd unghi drept cu marginea interioară a cupei. Și mai problematică mi se pare a fi afirmația lui C. Scorpan (comunicarea la Conferința de arheologie de la Craiova), conform căreia în Dobrogea ceramica „getică” cu briu alveolat și butoni supraviețuiește pînă în secolele V-VI e.n. Așa cum m-a informat Al. Suceveanu, în nivelurile din secolele V-VI e.n. de la Histria apar în chip frecvent materiale din straturile inferioare, inclusiv ceramică grecească clasică sau elenistică, așa încît prezența ceramicii de factură geto-dacă în straturile superioare are altă explicație decît cea pe care ne-o oferă C. Scorpan.

⁹⁵ Pontice, I, 1968, p. 349—356 și fig. 7—14.

⁹⁶ Gh. Bichir (*Dacia*, XI, 1967, p. 223, nota 104) afirmă, referindu-se probabil la aceeași necropolă, că la Horia au fost descoperite în 1963 morminte carpice.

⁹⁷ Cf. *supra*, nota 8.

⁹⁸ Dintre descoperirile mai vechi, care ar trebui verificate, amintesc așezările cu ceramică dacică și romană de la Niculițel-Valea lui Iancu și Somova-Dealul Coazima identificate de prof. Gh. Ștefan (cf. *SR IR*, I, 1954, p. 37), precum și necropola de la Cochirleni, com. Rasova, jud. Constanța, unde în 1916 s-au găsit „oale lungi de pămînt, pline cu cenușa unor morți, probabil din timpul romanilor” (Arhiva Muzeului național de antichități, dosar 1916, filele 53 și 133).

⁹⁹ Gh. Bichir, în *Dacia*, XI, 1967, p. 223, nota 104 și C. Scorpan, în *Pontice*, I, 1968, p. 342—364.

¹⁰⁰ C. Scorpan, *op. cit.*, p. 345.

¹⁰¹ Gh. Bichir, în *Dacia*, XI, 1967, p. 223, nota 104.

¹⁰² Cf. *supra*, nota 65.

cenușii sau roșii de roată nu este suficientă pentru a vorbi de carpi sau, în general, de daci liberi în provincie. Este adevărat că formele de cănițe descoperite la Caraibil și Horia sînt carpice sau, mai bine spus, sînt atestate la carpi, dar nu se poate trece cu vederea peste faptul că ele au fost utilizate și de sarmați, azi documentați și arheologic în Dobrogea. Și mai ales nu trebuie să uităm că încă nu se știe dacă la geto-dacii din provincie, cana Latène nu a evoluat cumva independent spre aceeași formă pe care o găsim la carpi, așa cum s-a întîmplat cu fructiera. Căci dacă despre căni discuția rămîne deschisă, în privința fructierelor și a „specificului lor carpice” lucrurile par să fie destul de clare ¹⁰³. La aceste observații aș mai adăuga una, de natură cronologică, care a scăpat atît lui Gh. Bichir cît și lui C. Scorpan atunci cînd au încadrat materialele de la Garvăn-Dinogetia între descoperirile atestînd o prezență carpică în Dobrogea, anume faptul că aceste materiale se datează cu monede de la Domițian la Antoninus Pius, adică într-o perioadă cînd carpii nu sînt atestați istoricește iar cultura Poienești-Virteșcoi nu era constituită! Criteriul cronologic elimină aprioric o virtuală ipoteză carpică și pentru necropola de la Enisala, dar, din păcate, nu se poate aplica celorlalte puncte în discuție, care nu sînt dateate cu precizie din cauza caracterului fortuit al descoperirilor. Rezolvarea acestei delicate probleme se va face de la caz la caz, pe măsura înmulțirii săpăturilor sistematice, respectiv a unei mai bune cunoașteri comparative a culturii daco-romane și a fondului preroman local. Pînă atunci o prudență maximă se impune de la sine, căci pe baza unui material provenind în marea sa majoritate din descoperiri întîmplătoare nu se pot trage concluzii certe, definitive.

În sfîrșit, în această discuție vor trebui să fie cuprinse și monumentele daco-romane din Bulgaria de la nord de munții Balcani. Teritoriul moesic a fost populat de triburi geto-dace și a cunoscut de-a lungul epocii Latène aceeași cultură pe care o întîlnim și în Dobrogea sau în Cîmpia românească a Dunării ¹⁰⁴. Pentru Latène-ul tîrziu, premergător pătrunderii romane, cultura dacică de „tip clasic” este de asemenea sigur atestată în Bulgaria de nord ¹⁰⁵, astfel că descoperirea unor materiale geto-dace în necropolele sau în așezările epocii romane timpurii era de așteptat. Menționez aici mormintele de înhumatie de copii de lîngă Balcic, în care a apărut o cățuie dacică ¹⁰⁶, necropola de incineratie de la Tărgoviște, în care de asemenea a apărut o cățuie (secolul al III-lea e.n.) ¹⁰⁷, mormintele

¹⁰³ Fructiera de tip evoluat, cu picior scurt, cupă adîncă și buză orizontală este în prezent bine documentată în așezări daco-romane, atît în Dacia (Obreja, Ocna Sibiului, Cristești), cît și în Moesia inferior, respectiv în Dobrogea (Caraibil, Hamcearca, Visterna-necropolă). Aceste piese reprezintă, aproape sigur, rezultatul unei producții locale. Vezi unele considerații pertinente în această problemă la D. Protase, *Problema continuității* . . . , p. 68—69.

¹⁰⁴ D. Berciu (*Sint geții traci nord-dunăreni?*, în *SCIV*, XI, 1960, 2, p. 261 și urm.) a subliniat cu justețe unitatea etno-culturală a zonei pe care o numește „istro-pontică”; rămîne însă îndoielnică definirea sa ca sud-tracică, avînd în vedere că împărțirea tracilor în meridionali și septentrionali este mai mult rezultatul unei operații cărturărești, decît o realitate istorică. Cf. și A. Vulpe, *Necropola hallstattiană de la Ferigile*, 1967, p. 103—104.

¹⁰⁵ Vezi, de exemplu, V. Mikov, N. Djambazov, *Беземаукана неумера*, Sofia, 1960, p. 150 și urm.

¹⁰⁶ G. Tonceva, în *Izvestiia-Varna*, IX, 1953, p. 119—123, fig. 144 și 150—151.

¹⁰⁷ D. Ovcearov, în *Arheologia*, Sofia, 1, 1965, p. 34—37 și fig. 3.

de la Kavarna, avind în inventar ceramică de mină¹⁰⁸ etc. O cătuie dacică a fost găsită în turnul nr. 3 de la Novae împreună cu ceramică romană timpurie¹⁰⁹. Rezultă de aici că nu numai Dobrogea, ci întregul spațiu dintre Balcani și Dunăre trebuie să se bucure de atenția noastră. O mai bogată documentare și o mai justă înțelegere a ceea ce putem numi, pe scurt, *dacoromanitatea moesică* vor aduce noi și importante lumini în studiul originilor poporului român, studiu în care arheologia este încă de parte de a-și fi spus ultimul său cuvânt¹¹⁰.

LA NÉCROPOLE DACO-ROMAINE D'ENISALA

RÉSUMÉ

Des fouilles ont été entreprises, en 1967—1968, à Enisala, dép. de Tulcea, dans une nécropole daco-romaine, la première découverte et étudiée en Dobroudja. Pendant les fouilles ont été découvertes 44 tombes daco-romaines, 12 fosses appartenant à une habitation des VI^e—V^e siècles avant notre ère, ainsi que 65 tombes chrétiennes des XV^e—XVI^e siècles (voir le plan, fig. 1). Sur la colline, au nord et au sud de la zone fouillée, on a saisi les traces des habitations des II^e—IV^e siècles de n.è., respectivement des I^{er} siècle av. n. è. — I^{er} siècle de n.è.

Parmi les 48 tombes daco-romaines présentées dans cette étude, quatre ont été découvertes par hasard, avant nos fouilles (T. 1—4) et douze autres étaient détériorées par les tombes du Moyen Age. En dépit de cette situation, nous avons précisé qu'il s'agit de 37 tombes à incinération (77%) et 9 tombes à inhumation (18,7%). L'identification du rite funéraire reste incertaine seulement dans deux cas (4,3%), où il s'agit plutôt de tombes à inhumation.

Les tombes à incinération se caractérisent par l'enfouissement des cendres dans une urne céramique (fig. 2/1—5). Seulement dans la tombe n° 37 les os calcinés ont été déposés directement dans la fosse. Les fosses ne contiennent ni cendre, ni charbon, ni mobilier funéraire. Dans les tombes n° 21 et 22, les urnes ont été entourées des pierres disposées en cercle (fig. 2/5). Habituellement les urnes ne sont pas couvertes. Elles contiennent une petite quantité d'os calcinés, séparés des autres résidus du bûcher. Neuf urnes sont représentées par des vases de facture traditionnelle géto-dace, modelés à la main (fig. 7/1—3), tandis que les autres 27 appartiennent à la poterie romaine (fig. 3/1—4 ; 4/1—5 ; 8/1). On observe que toutes les urnes ont été intentionnellement détériorées, avant qu'elles soient déposées dans le tombeau. Le mobilier funéraire est très pauvre : hors les urnes, dans les tombes à incinération on a trouvé seulement quelques vases miniatures (fig. 8/3—6), des perles de verre, des fragments de fer, etc.

¹⁰⁸ G. Tonceva, în *Arheologia*, Sofia, 4, 1962, p. 56—57 și fig. 6—7.

¹⁰⁹ D. Dimitrov, în *Izvestiia-Institut*, XXIX, 1966, p. 107 și fig. 14.

¹¹⁰ Gh. Ștefan, *Le problème de la continuité sur le territoire de la Dacie*, în *Dacia*, XII, 1968, p. 350 și 353.

La plupart des tombes à inhumation (huit de neuf) appartiennent à des enfants de moins de 1—2 années, dont les squelettes sont très mal conservés. Le neuvième est celui d'une adolescente (fig. 5/5). Pour l'aménagement des tombes des enfants on a utilisé de la céramique et des pierres. Les restes des enfants ont été recouverts de la moitié d'un pot ou ont été introduits dans un vase (fig. 5/1—4). Tous les vases, intentionnellement ébréchés, découverts dans les tombes à inhumation sont de facture traditionnelle géto-dace (fig. 6/1—4 ; 7/4 ; 8/2). En outre le mobilier funéraire ne comprend que quelques perles de verre.

Tant dans les tombes à incinération, que dans celles à inhumation a été constatée la conjonction de la céramique géto-dace avec la poterie romaine, travaillée au tour, ce qui atteste leur synchronisme. Vue la datation des cruches en forme d'amphore (notes 26—37 ; fig. 3/1—4 ; 8/1), du bol à firnis rouge (note 39, fig. 4/6 et 8/6), ainsi que des autres vases romains (fig. 8/3—4), la nécropole d'Enisala doit être datée principalement du II^e siècle de n.è. Il est possible que les premiers enfouissements aient eu lieu déjà à la fin du I^{er} siècle de n.è.

La pratique de l'inhumation pour les enfants, ainsi que celle de l'incinération caractérisée par le dépôt des cendres dans une urne ou directement dans une fosse simple, la détérioration intentionnelle (rituelle ?) des urnes et des vases qui abritaient les squelettes des enfants, le dépôt des cendres dans une quantité plus petite que celle qui résulte d'une crémation normale, la séparation des os calcinés des autre résidus du bûcher et, enfin, la perpétuation de la poterie géto-dace traditionnelle, modelée à la main, représentent les traits communs des nécropoles de la population autochtone dace à l'époque romaine, qu'il s'agisse de territoires provinciaux (Dacie et Mésie inférieure, y compris la Dobroudja) ou de ceux restés en dehors du limes. D'autre côté, entre les nécropoles daco-romaines et celles des Daces libres subsistent, surtout en ce qui concerne le mobilier funéraire, des différences qu'on ne peut pas ignorer. C'est pourquoi, par exemple, qu'il est difficile d'accepter l'hypothèse selon laquelle la nécropole de Soporul de Cîmpie serait carpique et pas daco-romaine (notes 71—78). En tenant compte des caractéristiques déjà présentées, on pourra dresser le répertoire des véritables nécropoles daco-romaines de la Dacie, en éliminant les types funéraires, respectivement les cimetières qui ont appartenu à la population colonisée «ex toto Orbe romano», telles qu'à Cașolț, Calbor, Ighiu, Zlatna, Cinciș, Alba Iulia (notes 79—83), etc. Selon notre avis, seulement les nécropoles utilisées, exclusivement ou avec les colons, par les Daces de la province peuvent être considérées comme nécropoles daco-romaines.

Par rapport à la Transylvanie (note 4), la documentation archéologique de la continuité géto-dace est plus faible pour la Dobroudja romaine (voir la carte, fig. 11). La poterie dace de tradition Latène a été découverte dans les établissements ruraux de Bugeac (note 88), Caraibil (note 89), Dervent (note 90), Hamcearca (note 93), Horia (note 95), ainsi que dans les couches romaines anciennes de Garvăn-Dinogetia (note 92) et de Histria (note 93 ; fig. 10/3). Hors Enisala, des tombes daco-romaines proviennent seulement de quelques découvertes fortuites : Hamcearca (fig. 10/1), Visterna (note 8) et Horia (fig. 10/2). Selon une hypothèse, insuffisamment

vérifiée toutes ces découvertes représenteraient les traces de la présence des Carpes dans la Dobroudja romaine (notes 100—101). En ce qui concerne les matériaux de Garvăn-Dinogetia on a ignoré même le fait qu'ils sont plus anciens que les premiers témoignages littéraires sur les Carpes et antérieurs aux monuments de la civilisation carpique du type «Poienesti-Virteșcoi». Puisque, de même que les Daces de Transylvanie et d'Olténie, les Daces de Dobroudja ont continué après la conquête romaine leur production de céramique de tradition Latène, travaillée à la main et même au tour, il résulte que la découverte d'une telle céramique ne suffit pas pour parler de la présence des Carpes (notes 102—103). Enfin, dans cette discussion il faudrait inclure aussi les monuments daco-romains du reste de la Moesie inférieure (notes 106—109), territoire qui a fait part de l'aire ethnoculturelle gëto-dace, ainsi que, plus tard, de l'espace de la genèse du peuple roumain (note 110).

LÉGENDE DES FIGURES

Fig. 1. — Enisala 1967—1968. Le plan des fouilles.

Fig. 2. — Enisala. Tombes à incinération : T. 29 (1), T. 9 (2), T. 5 (3), T. 35 et T. 36 (4), T. 21 et T. 22 (5).

Fig. 3. — Enisala. Poterie découverte dans les tombes à incinération : T. 27 (1), T. 4 (2), T. 9 (3) et T. 30 (4—6).

Fig. 4. — Enisala. Poterie romaine découverte dans les tombes à incinération : T. 18 (1), T. 29 (2—3), T. 32 (4), T. 42 (5) et T. 37 (6).

Fig. 5. — Enisala. Tombes à inhumation : T. 47 (1—2), T. 43 (3), T. 41 (4) et T. 44 (5).

Fig. 6. — Enisala. Poterie gëto-dace découverte dans les tombes à inhumation : T. 31 (1—2), T. 26 (3) et T. 47 (4).

Fig. 7. — Enisala. Poterie gëto-dace découverte dans les tombes à incinération : T. 21 (1), T. 22 (2), T. 6 (3) et dans la tombe à inhumation T. 20 (4).

Fig. 8. — Enisala. Poterie découverte dans les tombes à incinération : T. 9(1), T. 27(3), T. 29 (4), T. 36(5), T. 37 (6) et dans la tombe à inhumation T. 43 (2); 2 et 5 sont travaillées à la main, les autres sont travaillées au tour (1 et 2 — environ 1/7 grandeur naturelle, les autres — environ 1/3 grandeur naturelle).

Fig. 9. — Enisala. Vase gris, travaillé au tour, découvert dans T. 19 (environ 1/8 grandeur naturelle).

Fig. 10. — Découvertes de caractère daco-romain de Dobroudja : 1. Hamcearca — urne gëto-dace, grise, travaillée au tour; 2. Horia — écuelle rugueuse romaine, découverte dans une tombe à incinération; 3. Histria — vase gëto-dace, découvert dans une habitation du II^e siècle de n. è. (environ 1/6 grandeur naturelle).

Fig. 11. — Les découvertes de caractère daco-romain en Dobroudja (I^{er}—III^e siècles de n. è.).

DIN NECROPOLELE TOMISULUI

I. TIPURI DE MORMINTE DIN EPOCA ROMANĂ

DE

V. BARBU

Clasificarea mormintelor de epocă romană din necropolele Tomisului, pe care o prezentăm în cele ce urmează, se bazează pe studierea celor peste 500 de morminte săpate în perioada 1959—1964¹, și pe datele furnizate de mormintele descoperite anterior, mai ales în timpul activității lui Grigore Tocilescu, când s-au săpat multe morminte la Tomis². Fără a pretinde că descoperirile de pînă acum din zona necropolelor tomitane au epuizat problemele ce s-ar putea ridica, socotim că varietatea tipurilor întilnite, chiar în stadiul actual al investigațiilor, este destul de concludentă pentru întregirea aspectului de ansamblu asupra cetății vest-pontice. Dacă la tipurile cunoscute pînă acum se adaugă construcțiile mortuare cu caracter monumental, distruse încă în plină antichitate, în vremuri de mari frământări observăm că în cele șase secole de epocă romană o gamă variată de morminte a îmbrăcat cîmpul lui Charon. Dacă socotim că această varietate, constatată de noi astăzi, era mult îmbogățită și diversificată prin mormintele expuse la suprafața solului și prin monumentele care marceau mormintele îngropate (altare, stele, conuri de pin etc.), putem întregi, chiar și numai ipotetic, aspectul zonei rezervată celor ce nu mai erau vii. Pentru un oraș de proporțiile Tomisului, această varietate este explicabilă datorită tradițiilor grecești și elenistice, puternic arborate în rîndul tomitanilor, precum și componenței populației și influențelor orientale în penetrația culturii materiale în epoca romană³. Varietatea formelor de morminte se îmbogățește mai ales în epoca romană, atît datorită posibilității de diversificare mult mai mare prin practicarea înhumației, care se generalizează în

¹ Mormintele descoperite în această perioadă au fost săpate de autorul acestui studiu. Fără acordul lui, cele grecești și elenistice au fost publicate de M. Bucovală, *Necropole elenistice la Tomis*, Constanța, 1967, din păcate au foarte multe greșeli (vezi, *SCIV*, 19, 1968, 1, p. 42, nota 7), ceea ce ne obligă la o republicare cît mai urgentă.

² Dintre mormintele săpate în timpul activității lui Gr. Tocilescu majoritatea au rămas inedite, sub formă de referate, rapoarte sau simple însemnări datorate colaboratorilor săi. Pentru aceasta vezi: Gr. Tocilescu, *Săpături arheologice în Dobrogea*, I—II, Biblioteca Academiei, Ms. Rom. 5131, 5132; P. Polonic, Biblioteca Academiei, Manuscrise, *Arhiva personală*, 1, ms. 8, caiet 9.

³ Vezi mai departe p. 66.

această epocă, cit și datorită înfloririi maxime pe care o atinge Tomisul cînd ajunge capitala cetăților vest-pontice. Așa se explică de ce unele construcții funerare mai mari din epoca elenistică, întîlnite în alte orașe pontice⁴, nu s-au descoperit la Tomis. De aceea, pe baza modului cum s-au succedat descoperirile de pînă acum, socotim că în privința tipurilor de morminte, descoperirile viitoare nu vor mai aduce multe elemente noi, ci numai vor întregi numeric, iar uneori și cronologic, tipurile deja cunoscute. Astfel, la tipurile de morminte pe care le vom enumera în cele ce urmează, descoperirile viitoare nu vor schimba tipologia stabilită de noi, ci vor face mai ales adăugiri spre îmbogățirea celor schițate acum pentru prima dată într-o formă mai completă.

În cadrul clasificării mormintelor am ținut seama în primul rînd de ritul funerar, enumerînd tipuri de morminte întîlnite la Tomis în cadrul fiecărui rit. Am început cu mormintele de incinerare, datorită practicării acestui rit pe o scară mai mare la începutul epocii romane, deși tipologic nu prezintă varietatea pe care o au mormintele de înhumare. În prezentarea mormintelor de înhumare nu am respectat totdeauna ordinea cronologică, deoarece ar fi îngreunat foarte mult expunerea evolutivă a diferitelor forme și variante. Am preferat criteriul tipologic, cu evoluția formelor de morminte de la simplu spre complex, iar în cadrul fiecărui grup sau subgrup, după partea descriptivă, am făcut unele precizări de ordin cronologic.

INCINERAȚIA

Din totalitatea mormintelor cercetate, cele de incinerare sînt în număr foarte mic, majoritatea acestora datînd din epoca greacă și elenistică. Dintre mormintele de incinerare din epoca romană cele mai multe sînt din secolul I e. n., cînd incinerarea era încă ritul preferat al tomitanilor. În secolul al II-lea ele sînt din ce în ce mai rare, iar apoi în secolul al III-lea e. n., chiar și în prima jumătate, apar cu totul accidental. Din toate cercetările făcute pînă acum, cunoaștem numai trei morminte de incinerare din prima jumătate a secolului al III-lea e. n., dintre care cel mai tîrziu mormînt de incinerare din Tomis este datat spre mijlocul secolului al III-lea, pe baza inventarului funerar și a monedelor de la Caracalla, Geta și Gordian. În cadrul incinerării este practică în continuare arderea pe loc, la fel ca în perioada greacă și elenistică, cu o oarecare schimbare numai în forma și dimensiunile gropii. Datorită construirii orașului Constanța peste întreaga zonă a mormintelor, lucrările edilitare au distrus multe morminte și monumente care ar fi putut să ne precizeze natura și tipul unor morminte. Astfel, în stadiul actual al cercetărilor, în urma nivelărilor de teren, stratigrafic nu mai putem distinge mormintele de incinerare plane de cele ce erau adăpostite sub tumuli, cu toate că după tipul de groapă și după situarea lor topografică unele erau, cu certitudine, tumulare. Ne referim, în primul rînd, la cele plasate la distanțe mai mari unele de altele și mai departe de

⁴ Pentru Callatis : C. Preda, Em. Popescu, P. Diaconu, *Săpăturile arheologice de la Mangalia*, în *Materiale*, VIII, 1962, p. 451—452; C. Preda, *Una nuova tomba a volta scoperta presso Mangalia*, în *Dacia*, N. S., VI, 1962, p. 157—172. În Bulgaria : la Varna, *Izvestiia Institut*, VI, 1930—1931, p. 68, 78 ; la Nesebar, *Izvestiia Institut*, XIX, 1955, p. 133—146.

zidurile vechiului oraș, într-o zonă în care la sfârșitul secolului trecut se mai observau drumurile antice străjuite de tumuli⁵. De asemenea, sînt cunoscute morminte de incinerare în zona adiacentă zidului de apărare sau chiar în interiorul Tomisului, într-o zonă care era extramurană în secolul I e. n. ; între aceste morminte au fost descoperite unele foarte apropiate și contemporane, mărturie un inventar funerar unitar, peste care ar fi fost imposibilă ridicarea de tumuli. Trebuie admisă existența în aceeași epocă a două necropole de incinerare, una plană și una tumulară, sau dacă nu necropole distincte, existența absolută a celor două tipuri de morminte de incinerare în aceeași necropolă. Fără a căuta să separăm mormintele plane de cele tumulare, în cele ce urmează vom enumera tipurile de morminte de incinerare întîlnite la Tomis în epoca romană, referindu-ne numai la forma gropii și la felul în care erau depuse ofrandele⁶.

Tipul I. Groapă ovală și ușor albiată. Groapa este puțin adîncită, pereții laterali mult evazați spre nivelul antic de călcare. Fundul gropii, aproape plat, cu o ușoară înclinare spre axul longitudinal, are săpat pe mijloc șanțul pentru tirajul focului. Dimensiunile gropii la începutul perioadei romane sînt mult mai mari (ajung pînă la 3,00 × 2,00 m), ca apoi, spre sfârșitul secolului I e. n. și mai ales în secolul al II-lea e. n. și începutul secolului al III-lea e. n., să se observe o tendință accentuată de diminuare, ceea ce atrage după sine micșorarea rugului. Fenomenul de restrîngere a suprafeței de ardere este general pentru toate tipurile de morminte de incinerare pe care le întîlnim în epoca romană, în secolele II—III e. n.

Se disting două variante, după felul de depunere a ofrandelor :

1. Casete de țigle pentru protecția ofrandelor (fig. 1/1) : după consumarea focului, oasele calcinate, cărbunii și cenușa, obiectele care au fost trecute prin foc (*ofranda incinerării*), precum și cele depuse după incinerarea mortului (*ofranda înhumării*) sînt strînse în șanțul de tiraj și protejate printr-o casetă făcută din țigle. La această variantă de mormînt, oasele calcinate, de multe ori sînt strînse cu mare grijă de pe toată suprafața vetrei de ardere. Atît tipul de groapă cît și caseta sînt întîlnite încă din perioada elenistică, astfel că acest tip continuă o formă uzuală mai veche.

2. Ofrande depuse fără protecție de țigle (fig. 1/2) : obiectele din cele două ofrande, precum și oasele calcinate, cărbunii și cenușa sînt strînse în mijlocul sau la una din marginile gropii, tot în șanțul de tiraj, fără a fi acoperite cu o casetă de țigle. În acest caz, de multe ori oasele calcinate, cărbunii și cenușa nu sînt strînse cu prea multă grijă în șanțul de tiraj, rămînd pe restul vetrei oase calcinate și uneori chiar obiecte din ofranda incinerării. Această variantă, la fel ca precedentă, se întîlnește încă din perioada elenistică și continuă în epoca romană, mai mult în secolul I și mai rar în secolele II—III e. n. Într-un singur mormînt din această variantă, datat în secolul I e. n., am întîlnit două șanțuri de tiraj dispuse în cruce⁷.

⁵ P. Polonic, *Ruinele orașului Tomis (Constanța)*, Biblioteca Academiei, Manuscrise, *Arhiva personală*, I, ms. 8, caiet 9, f. 56—58 și harta.

⁶ Pentru trecerea de la incinerare la înhumare la Tomis : V. Barbu, *L'incinération et l'inhumation à l'époque romaine à Tomis*, în *Studien zur Geschichte und Philosophie des Altertums*, Budapesta, 1968, p. 372—376.

⁷ Cu două șanțuri dispuse în cruce s-a întîlnit și la Histria : P. Alexandrescu, *Necropola tumulară*, în *Histria*, II, 1966, tipul JA a IV, datat secolele I—II e. n., p. 197—199, 206—208, 253.

Tipul II. Groapă dreptunghiulară mult adâncită. De la nivelul antic de călcare groapa este săpată adînc, (uneori pînă la 1,50 m), cu pereții aproape verticali, cu o ușoară evazare spre exterior (dimensiuni maxime : 2,80 × 2,00 m). Pe mijlocul gropii, un șanț longitudinal pentru tirajul

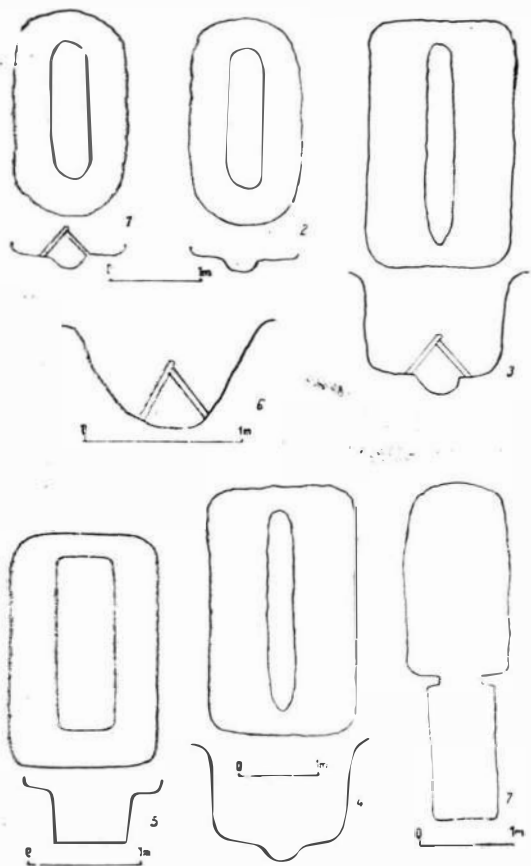


Fig. 1. — Tomis. 1, mormînt de incinerare: groapă ovală și ușor adîncită, ofrandele protejate printr-o casetă din țigle (Tipul I₁); 2, mormînt de incinerare: groapă ovală și ușor adîncită, ofrandele depuse fără protecție de țigle (Tipul I₂); 3, mormînt de incinerare: groapă dreptunghiulară mult adîncită, ofrandele protejate printr-o casetă din țigle (Tipul II₁); 4, mormînt de incinerare: groapă dreptunghiulară mult adîncită, ofrandele depuse fără protecție de țigle (Tipul II₂); 5, Mormînt de incinerare: groapă, „în trepte” (Tipul III); 6, mormînt de incinerare: groapă ovală, mult adîncită (Tipul IV); 7, mormînt de înmuțare: în firidă cu o singură încăpere (Tipul VIII₁).

focului, uneori mai adînc decît în celelalte cazuri. Focul puternic, din timpul cremațiunii a ars pînă la roșu pămîntul peretilor și ai vetrei; acest tip este documentat în tot secolul I e.n. și în prima jumătate a secolului al II-lea e.n. Se disting ca și la tipul I, două variante :

1. Casete de țigle pentru protecția ofrandelor (fig. 1/3).

2. Ofrande depuse fără protecția de țigle (fig. 1/4) : în acest caz s-au întilnit cîteva mormînte din secolul I e.n. cu inventar bogat, uneori din zeci de obiecte, provenite din ambele ofrande.

Tipul III. Mormînt în trepte (fig. 1/5). Este format dintr-o groapă dreptunghiulară, cu dimensiunile unei gropi obișnuite de mormînt (1,80 × 0,70 m), numai că în partea superioară este lărgită, formînd platforma unei gropi mai mari cu marginile ușor ovale. Groapa dreptunghiulară din partea inferioară, folosită totodată și ca șanț de tiraj, este mormîntul

propriu-zis în care se găsesc toate resturile osteologice de după incinerare. De astă dată oasele nu mai sînt strînse în mijlocul sau într-o parte a gropii, cum le găsim la majoritatea mormintelor din epocile anterioare sau contemporane cu acest tip de mormînt, ci rămîn nederanjate în gropa dreptunghiulară. Arderea nu mai este atît de puternică și de lungă durată ca la mormintele anterioare, dovadă pereții care nu mai sînt intens înroșiți de foc, și oasele care sînt mult mai slab calcinate.

Acest tip de mormînt, întîlnit de pe la sfîrșitul secolului I e.n. și în tot secolul al II-lea e.n., este atestat cam pentru aceeași perioadă pe teritoriul Dobrogei la Histria, Callatis și Noviodunum, ca și în Bulgaria ⁸.

Tipul IV. Groapă adîncă, pereții mult înclinați (fig. 1/6). Pereții, mai ales cei longitudinali, sînt mult înclinați, încît planurile lor se întîlnesc într-un unghi ascuțit, astfel că de astă dată vatra nu mai are o suprafață distinctă de cea a pereților. În interior, în mijlocul gropii, o casetă din țigle pentru protecția obiectelor din inventarul funerar. Acest tip de mormînt este întîlnit foarte rar și numai în secolul al II-lea e.n.

INHUMAȚIA

Din totalitatea mormintelor descoperite, cele de înhumație, după cum am arătat mai sus, constituie majoritatea. Plasate pe o arie foarte mare în jurul Tomisului, de la faleza de nord-est pînă la cea de sud-est, ele se depărtează mult spre nord, spre nord-vest și spre sud, de-a lungul drumurilor antice principale care porneau de la Tomis ⁹. Pe aceste direcții, punctele îndepărtate le constituiau mormintele din lespezi de calcar, sarcofagele și construcțiile mari funerare, tipuri de morminte care ar fi putut fi tumulare sau expuse de-a lungul drumurilor. În afara acestei remarci, între tipurile de morminte, cu datele oferite de inventarele funerare și dispunerea lor topografică, nu s-au surprins elemente principale care să ducă la unele diversificări etnice sau la alte eventuale concluzii.

Tipul V. Mormînt simplu fără sicriu. Este forma cea mai simplă — de înhumare, mortul depus direct pe fundul gropii rectangulare, fără sicriu și fără alt mijloc de protecție a corpului. De cele mai multe ori, aceste morminte sînt fără inventar, încît precizările de datare sînt numai de ordin stratigrafic. Se întîlnesc în toată epoca romană, dar mai ales în ultimele secole de existență a Tomisului, cînd în unele locuri suprapun morminte din secolele III-IV e.n.

⁸ Pentru Histria : P. Alexandrescu, *op. cit.*, p. 255, tipul JA a VI, datat a doua jumătate a secolului I e. n. ; pentru Callatis : C. Preda, *Découvertes récentes dans la nécropole tumulaire du début de l'époque romaine à Callatis*, în *Dacia*, N. S., IX, 1965, p. 234—235, datat mijlocul secolului al II-lea e. n. ; pentru Noviodunum ; Expectatus Bujur și G. Simion, *Săpături de salvare din cimitirul roman de la Isaccea*, în *Materiale*, VII, 1960, p. 393, datate sfîrșitul secolului I și prima jumătate a secolului al II-lea e. n. ; pentru Bulgaria vezi referiri în lucrările citate la această notă.

⁹ P. Polonic, *loc. cit.* ; două dintre drumurile localizate de P. Polonic au putut fi determinate și pe bază de morminte : V. Barbu, *Considérations chronologiques basées sur les données fournies par les inventaires funéraires des nécropoles tomitaines*, *StCl*, III, 1961, p. 205—207.

Tipul VI. Mormînt simplu în sicriu de lemn. În groapa rectangulară mortul depus cu sicriu de lemn. După forma și felul în care e lucrat sicriul se disting variantele :

1. Sicriu cu capacul plan.
2. Sicriu cu capacul în pantă dublă.
3. Sicriu de lemn cu colțare din tablă de bronz ornamentat cu aplice de bronz și prins în cuie mari de fier.

Primele două variante pot avea scîndurile prinse în cuie mari de fier sau în cuie lucrate din lemn. În primul caz, în afara cuielor mari care prindeau scîndurile se mai foloseau uneori, cuie mici cu măciulia mare, numai în scop ornamental.

Acesta este tipul cel mai frecvent de mormînt întîlnit pe parcursul celor șase secole de existență romană, continuînd de fapt o formă mai veche, folosită din plin în epoca elenistică, mai ales la înhumarea copiilor. În interiorul sicriului, la cap sau la picioare, pînă în secolul al IV-lea e.n., sînt așezate obiectele din inventarul funerar, care de cele mai multe ori era sărăcăcios.

Tipul VII. Mormînt în țigle. În groapa dreptunghiulară, peste mort, se face o casetă de protecție din țigle dispuse în pantă dublă, ca acoperișul unei case; țiglele sînt așezate pe mai multe rînduri, uneori alături de țigle fiind folosite și cărămizi. Sistemul este mai vechi și se întîlnește la Tomis încă din epoca elenistică la mormintele de incinerare, pentru protecția inventarului funerar. În epoca romană, mormîntul în țigle apare mai tîrziu, mai ales începînd din secolul al IV-lea e.n. și continuă pînă în secolul al VI-lea e.n.¹⁰. Datarea este mult îngreunată de lipsa inventarului funerar din majoritatea mormintelor de acest tip, uneori singurele precizări pentru limitarea lor în timp fiind oferite de observații stratigrafice. În cîteva sectoare cu multe morminte de acest gen, toate erau orientate est-vest, cu capul la vest, ceea ce, dată fiind și epoca tîrzie din care făceau parte (secolele V-VI e.n.), ne-a determinat să plasăm o mare parte dintre ele în epoca creștină. Ele se întîlnesc în contexte arheologice similare cu mormintele tîrzii din cadrul tipului V, de multe ori alternînd cu ele în același sector din necropolă.

În cadrul acestui tip de mormînt se disting variantele :

1. Casetă din țigle fără sicriu. Mortul depus direct în groapă, fără sicriu, țiglele suplinind totodată scîndurile sicriului. În acest caz, uneori, în locul casetei cu pantă dublă apar țigle așezate orizontal pe unul sau două rînduri suprapuse; cîteodată, cînd țiglele fac un acoperiș orizontal, ele se sprijină pe o bordură-prag săpată în pereții gropii la cîteva centimetri deasupra nivelului de zacere.

2. Casetă din țigle, cu sicriu : Mortul depus în groapă cu sicriu de lemn peste care s-a făcut apoi o casetă de protecție din țigle.

¹⁰ Cam în aceeași epocă, acest tip se întîlnește și la alte așezări din Dobrogea și din alte părți ale imperiului : Aurelian Petre, *Săpături de la Piatra Frecăței*, în *Materiale*, VIII, 1962, p. 565; Bøtz-Kenner, *Die römischen Limes in Österreich*, p. 97 (Carnuntum); G. I. Kazarov, în *Izvestiia-Société*, II, 1912, p. 186—189, necropolă creștină din secolele V—VI e. n.; Lilly B. Ghali-Kahil, *Nécropoles thassiennes*, în *BCH*, 1954, p. 227 și fig. 4; André van Dorselaer, *Les nécropoles d'époque romaine en Gaule Septentrionale*, în *Dissertationes Archaeologicae Gandenses*, X, Brugge, 1967, p. 150—151.

Tipul VIII. Mormînt în firidă. Poate fi socotit ca o variantă a celor în groapă simplă (tipul V și VI), pentru că din groapa inițială, transformată acum într-un puț de acces, la unul din capetele înguste și numai foarte rar pe o latură lungă, se sapă boltit o nișă în care se face înhumarea propriu-zisă. După introducerea mortului se astupă de cele mai multe ori gura de la intrarea în nișă cu plăci de acoperiș, cărămizi mari sau cu lespezi de piatră, folosind uneori ca piatră monumente funerare mai vechi¹¹. Acest tip de mormînt, întilnit la Tomis pentru prima dată în a doua jumătate a secolului al III-lea e.n.¹², este foarte răspîndit în secolul al IV-lea e.n. și se întilnește în continuare în secolul al V-lea e.n. După forma nișei și după felul de înhumare, în cadrul acestui tip se disting variantele :

1. Firidă mică, mortul fără sicriu (fig. 1/7).
2. Firidă mică, mortul cu sicriu.

Aceste două forme apar încă din perioada de început a acestui tip (a doua jumătate a secolului al III-lea e.n.) și continuă pînă în perioada tîrzie, alături de celelalte variante. Firida este îngustă, apropiată de dimensiunile unei gropi simple obișnuite, astfel încît să încapă un mort cu sau fără sicriu (dimensiuni : 2,20 × 0,95 × 0,90 m). Unele dintre aceste morminte, mai ales cele din varianta a doua, au uneori un inventar bogat, depus în interiorul sicriului sau în afara lui, dar în firidă.

3. Firidă mare pentru mai mulți morți. Sînt morminte cu firida mult mărită față de primele două variante (dimensiuni : 2,40 × 2,00 × 1,20 m), încît este folosită ca un adevărat mormînt de familie, în care, rînd pe rînd, sînt înhumați mai mulți, uneori chiar cinci-opt morți. Înhumarea se făcea cu sau fără sicriu de lemn, astfel că în același mormînt de acest fel întilnim practicate ambele forme. Această variantă începe să fie folosită din secolul al IV-lea și se întilnește și în următorul secol.

4. Mormînt cu mai multe încăperi-firide dispuse în cruce (fig. 2). Este o variantă mult evoluată a celor de mai sus : din puțul de acces, printr-o intrare îngustă se ajunge într-o încăpere, care are pe fiecare latură săpată intrarea spre cîte o nișă de dimensiuni variabile. Camera centrală cu cele trei încăperi adiacente și cu puțul de acces formează o cruce, ceea ce, împreună cu alte elemente, a făcut pe descoperitor să le considere creștine¹³. În interior, ca și la cele din varianta a treia, morții erau depuși în sicriu de lemn sau direct pe podeaua de loess fără nici un inventar. Mențiunile mai vechi ale lui Grigore Tocilescu și R. Netzhammer despre „Hecatombe cu mai multe schelete”¹⁴ sau despre morminte comune săpate în loess¹⁵, descoperite la Tomis, poate la asemenea morminte se referă, dacă ne gîndim că alte tipuri comparabile cu cele semnalate de ei nu s-au mai aflat între timp.

5. Morminte în nișă și cu amfore cilindrice în puțul de acces. La multe morminte în firidă (variantele 1—4), în timpul secolului al IV-lea

¹¹ La un mormînt din secolul al III-lea e. n., alături de cărămizi și piatră nefasonată, au fost folosite fragmente dintr-o stelă funerară ; vezi V. Barbu, *Monumenti funerari con iscrizioni rinvenuti a Tomis, Dacia*, N. S., VII, 1963, p. 565—566, nr. 5.

¹² Cel mai timpuriu mormînt datat cu monede Aurelian și Probus : V. Barbu în *St.Cl.*, III, 1961, p. 213, Critérium A—VIII, M 38, fig. 11—15.

¹³ *Ibidem*, p. 208—209, fig. 4.

¹⁴ Gr. Tocilescu, *Săpături arheologice în Dobrogea, I*, ms. rom. 5131, f. 224 ; I. Ghi-bănescu, în *ACMI*, 1915, p. 117.

¹⁵ R. Netzhammer, *Die christlichen Allertümer der Dobrudscha*, București, 1918, p. 89.

sint depuse în puțul de acces fie întregi, fie fragmentare, amfore cilindrice (I. 1,00—1,20 m), cu gîtul scurt și cu fundul ușor ascuțit. În unele cazuri fragmente din aceste amfore umpleau puțul de acces pînă aproape de nivelul de călcare antic, iar în alte locuri, la gura mormîntului sau în puțul de acces se găsesc cîteva așezate întregi sau sparte. Uneori lingă cele întregi sint aruncate fragmente din altele sparte în timpul înhumării și din care în puțul de acces s-au aruncat numai o parte din cioburi. Acest tip de amforă a fost întilnit în Dobrogea, pînă acum, numai în necropolele tomitane¹⁶.

Sistemul de înmormîntare în încăperi subterane este frecvent în Siria și n-ar fi exclusă o influență asupra mormintelor tomitane, mai ales că în Siria ele sint întilnite încă dintr-o epocă mai veche¹⁷, iar legăturile care au existat între Tomis și orașele siriene ar face posibilă această penetrație. Chiar dacă mormintele din Siria au camere subterane săpate în stîncă,

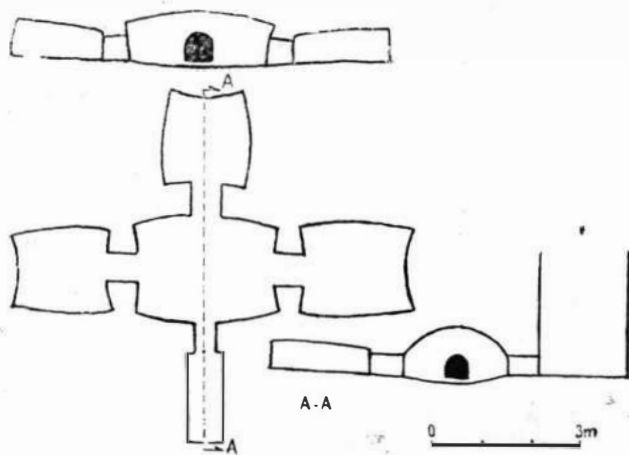


Fig. 2. — Tomis. Mormînt de înhumare: în firidă cu mai multe încăperi dispuse în cruce (Tipul VIII₄).

similitudinea nu trebuie exclusă, pentru că diferența este creată de natura solului și nicidecum de forma mormîntului. Natura solului a fost cea care a permis și evoluția mai pronunțată a mormintelor siriene, unde de la mici nișe subterane s-a ajuns la morminte cu mai multe încăperi mari, adevărate hypogee¹⁸. Solul de loess de la Tomis n-a permis evoluția și extinderea acestui tip de mormînt spre mari edificii subterane cu mai multe încăperi, dar tendința se observă la cele cu o încăpere mare în care sint înhumați

¹⁶ Amfore asemănătoare mai sint întilnite și în alte părți ale Imperiului roman, uneori folosite tot ritual, dar în chip cu totul diferit, în necropole de aceeași epocă. Vezi. V. Grace, *Amphoras and the ancient Wine Trade*, 1961, fig. 37; Fernand Benoit, *Nouvelles épaves de Provence*, în *Gallia*, XX, 1962, p. 157—159, fig. 24—25; J. Serra Vilaro, *Sépulcres y atandes de la necropolis de San Fructuoso, Ampurias*, VI, 1944, p. 201—203, fig. 22—23; M. Almagro, *Las necropolis de Ampurias*, II, 1955, p. 299—305, fig. 271.

¹⁷ K. Michalowski, *Fouilles polonaises à Palmyre*, în *Annales Archéologiques Syriennes*, XI—XII, 1961—1962, p. 75—81, datate mijlocul secolului I e. n.; Du Mesnil du Buisson, *Une campagne de fouilles à Khan Sheikhoun*, în *Syria*, XIII, 1932, p. 187, un mormînt de epocă creștină.

¹⁸ R. Amy și H. Seyrig, *Recherches dans la nécropole de Palmyre*, în *Syria*, XVII, 1936, p. 229—258; Albert Gabriel, *Recherches archéologiques à Palmyre*, în *Syria*, VII, 1926, p. 90—92.

mai mulți morți și, în special, la mormintele cu mai multe încăperi dispuse în cruce.

Tipul IX. Mormînt construit din cărămidă (fig. 3). Din datele pe care le posedăm pînă acum s-a descoperit un singur mormînt de acest gen. Este un mormînt de mici dimensiuni (interiorul $1,75 \times 0,51$ m), pentru un singur mort, zidit din cărămizi dreptunghiulare ($0,28 \times 0,14 \times 0,04$ m) legate cu pămînt și acoperit cu cărămizi mari ($0,56 \times 0,56 \times 0,06$ m). În interior, mortul introdus într-un sicriu de lemn, prins în cuie mari de fier. Prin inventarul funerar, acest mormînt poate fi datat în prima jumătate a secolului al III-lea e.n. Interesant este faptul că într-o necropolă de proporțiile celei tomitane, chiar în stadiul de azi al investigațiilor, nu sînt cunoscute mai multe morminte de acest gen. Dacă în alte așezări absența este explicabilă prin lipsa de cărămizi, acest lucru nu poate fi luat în considerație la Tomis unde cărămida, în epoca romană, a fost permanent un material frecvent în construcții. Dacă ne gîndim că mormintele în cutii mici, zidite din cărămidă sînt des întîlnite în Dacia¹⁹ și uneori chiar și în unele așezări din Dobrogea²⁰, ar trebui să căutăm cauzele slabei folosiri a acestui tip la Tomis în elemente de alt ordin. Ținînd seama că în epoca romană Tomisu continuă să fie din plin sub influența provinciilor orientale mai mult decît a celor din Occident, credem că în aceasta subzistă slaba prezență a acestui tip de mormînt la Tomis, cu toate că aici condițiile materiale pentru confecționarea cărămizilor erau cu totul altele decît în Orient.

Tipul X. Morminte din lespezi de calcar cu o singură încăpere. Sînt camere mici (interior: L. 2,30 m, Lăț. 1,70 m, Î. 1,40 m), paralelipipedice, construite din lespezi mari de calcar cochilifer, întîlnit din abundență în jurul Tomisului. Fiecare perete al încăperii este format, de cele mai multe ori, dintr-o singură lespede; cîteodată, ele sînt înnădite în partea inferioară,

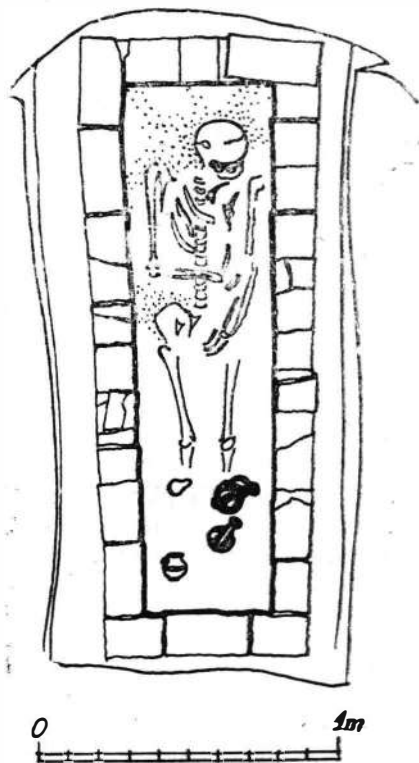


Fig. 3 — Tomis. Mormînt de Inhumatie: construit din cărămidă (Tipul IX).

¹⁹ O. Floca, *Sistemele de înmormîntare din Dacia superioară romană*, în *Sargetia*, II, 1941, p. 32—54; M. Năcrea și D. Protase, *Șantierul Alba Iulia și împrejurimi*, în *Materiale*, V, 1959, p. 439.

²⁰ La Ostrov, vezi, A. Rădulescu, *Elmi bronziei di Ostrov*, în *Dacia*, N. S., VII, 1963 p. 535; la Horia (jud. Tulcea), inedit.

pentru a se obține o înălțime mai mare în interior, și numai rareori laturile lungi sînt alcătuite din îmbinarea a două lespezi. Podeaua încăperii este făcută din loess bătătorit, uneori amestecat cu bucăți de cioplitură de piatră sau cu mortar de var (în cazul celor tencuite în interior). Un singur mormînt din totalul celor cercetate pînă acum avea podeaua pardosită cu cărămizi pătrate, legate între ele cu mortar. Pentru a preîntîmpina pătrunderea pămîntului în mormînt, muchiile erau uneori rostuite cu mortar, iar altele interiorul era complet tencuit; în cazul din urmă, pe telcuiala netezită cu var simplu erau pictate diferite motive legate în general de credințele eschatologice. La Tomis sînt cunoscute cîteva morminte pictate, unele provenind din săpături mai vechi²¹, iar altele descoperite în ultimii ani; dintre acestea unul singur, cercetat în 1964, se păstrează în întregime²². Mormintele din această categorie erau construite în gropi, iar apoi, peste ele, se ridicau tumulii. În săpăturile făcute de noi, cu toate că s-au descoperit multe morminte de acest fel, n-am surprins stratigrafic niciodată mantaua tumulilor, datorită nivelărilor repetate care s-au făcut cu ocazia construirii orașului Constanța. Cunoaștem morminte din lespezi de piatră, descoperite la începutul secolului nostru, în urma nivelării unor tumuli²³, într-un sector în care în ultimii ani au fost săpate mai multe morminte de acest tip, sector prin care, după însemnările făcute la sfîrșitul secolului al XIX-lea, treceau două drumuri antice mărginite de movile²⁴.

Într-un asemenea mormînt puteau fi înhumați mai mulți morți, cu sau fără sicriu de lemn, mormîntul fiind într-un fel, un „cavou” de familie.

După felul cum au acoperișul și după modul de introducere a mor-tului în interior, mormintele în lespezi se subdivid în următoarele variante:

1. Cu acoperiș plan și cu „fereastră” (fig. 4). Acoperișul este format din două și, mai rar, din trei lespezi sprijinite pe cele verticale, care formau cutia mormîntului. Marginile lespezilor orizontale depășesc linia celor verticale, formînd o streășină ca de casă. Pe una din laturile înguste ale încăperii era săpată „fereastra” prin care erau introduși morții. Din exterior, ea era astupată fie cu o lespede cioplită special și care închidea etanș tot acest gol, fie cu un capac improvizat din diferite lespezi, iar mai rar, cu un zid care era mai degrabă o îngrămădire de bolovani și pămînt. Lespedea care astupa „fereastra”, pentru a fi mai ușor minuită, avea cîteodată în mijloc o verigă de fier prinsă prin plumbuire. Intrarea în mormintele cu „fereastră” era uneori mărginită de două lespezi așezate vertical, formînd un *dromos* în pantă care cobora de la nivelul solului la cel al mormîntului. Într-un singur caz am găsit *dromos*-ul mărginit de două ziduri de cărămidă legate cu pămînt și aceasta la mormîntul care avea și fundul podit cu cărămizi.

2. Cu acoperiș plan și fără „fereastră” (fig. 5). În acest caz, accesul în interiorul mormîntului se făcea prin deplasarea unei lespezi din acoperiș.

3. Cu acoperiș în pantă dublă și cu „fereastră” (fig. 6). Acoperișul este făcut din două lespezi smari așezate în două ape și sprijinite pe laturile

²¹ P. Polonic, *op. cit.*, f. 6—7, 73—74; Gr. Tocilescu, *op. cit.*, ms. rom. 5132, f. 231; *ACMI*, 1914, p. 96—97, (*Raportul D-lui I. Ghibănescu (Constanța)*).

²² Expus în Muzeul de arheologie Constanța: sînt pictați șerpi și ramuri de măsline.

²³ P. Polonic, *op. cit.*, f. 69—72; Gr. Tocilescu, *op. cit.*, ms. rom. 5131, f. 184—195.

²⁴ P. Polonic, *Arhiva personală. Harta, Ruinele orașului Tomis*.

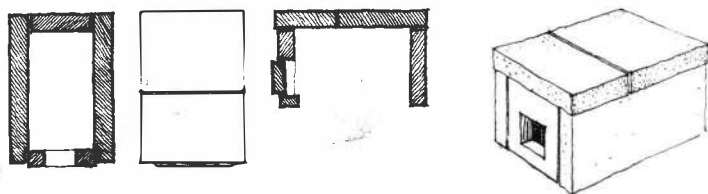


Fig. 4. — Tomis. Mormint de înmormântare: din lespezi de calcar, cu o singură încăpere, acoperiș plan și cu „fereastră” (Tipul X₁).

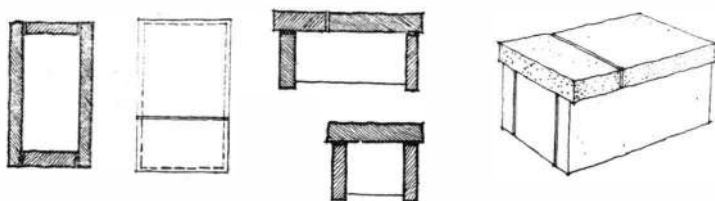


Fig. 5. — Tomis. Mormint de înmormântare: din lespezi de calcar, cu o singură încăpere, acoperiș plan și fără „fereastră” (Tipul X₂).

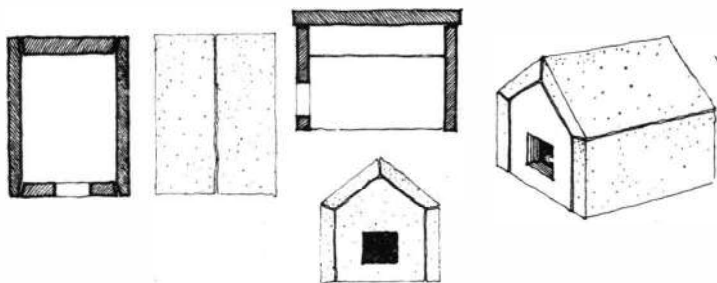


Fig. 6. — Tomis. Mormint de înmormântare: din lespezi de calcar, cu o singură încăpere, acoperiș în pantă dublă și cu „fereastră” (Tipul X₃).

înguste ale încăperii, care sînt tăiate cu partea superioară în formă de triunghi. Lespezile acoperișului, cîteodată pentru mai multă stabilitate, aveau muchiile laturilor lungi săpate cu rostul petrecut; același mod de îmbinare, cu rostul petrecut, era folosit uneori și pentru lespezile care formau pereții verticali.

4. Cu acoperiș în pantă dublă și fără „fereastră” (fig. 7). În acest caz, la fel ca la cele cu acoperișul plan și fără „fereastră”, accesul în interior se făcea prin deplasarea unei lespezi de acoperiș.

Mormintele din lespezi, datorită materialului care se găsea din abundență prin împrejurimi, deși mai costisitor decît al celor descrise anterior, sînt destul de frecvente în epoca romană, înregistrîndu-se numai în cercetările făcute în perioada 1959—1964, un număr de 45 de morminte de acest fel. Majoritatea acestor morminte au fost jefuite în antichitate sau în vremurile moderne. Pe baza inventarelor funerare, uneori chiar și în cele

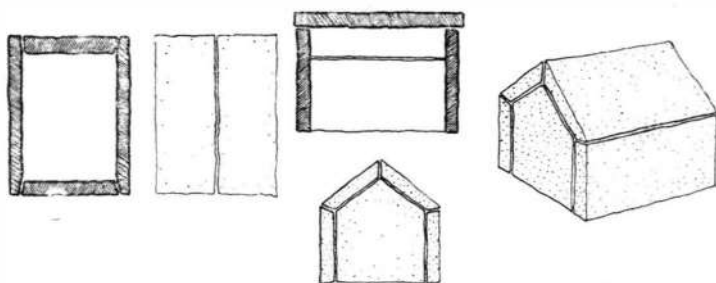


Fig. 7. — Tomis. Mormint de inhumatie: din lespezi de calcar, cu o singură încăpere, acoperiș in pantă dublă și fără „fereastră” (Tipul X₄).

jefuite am mai găsit destule obiecte pentru a le data, în marea lor majoritate sînt din secolele III-IV e.n.; rareori însă în mormintele descoperite pînă acum, unele obiecte din inventarul funerar ar putea indica o dată mai timpurie.

Tipul XI. Mormint din lespezi de calcar cu două încăperi (fig. 8). Este o formă ceva mai evoluată a tipului precedent, construit în întregime din plăci mari de calcar, dar cu un vestibul prea mic pentru a se înhuma în el, încît, făcut mai mult simbolic, ar fi înlocuit camerele în care se întilneau rudele celor morți în anumite zile²⁵. Un astfel de mormint s-a întilnit o singură dată la Tomis, în săpături mai vechi²⁶, cu acoperișul vestibulului plan, iar al camerei mortuare în pantă dublă. Accesul din vestibul în ca-

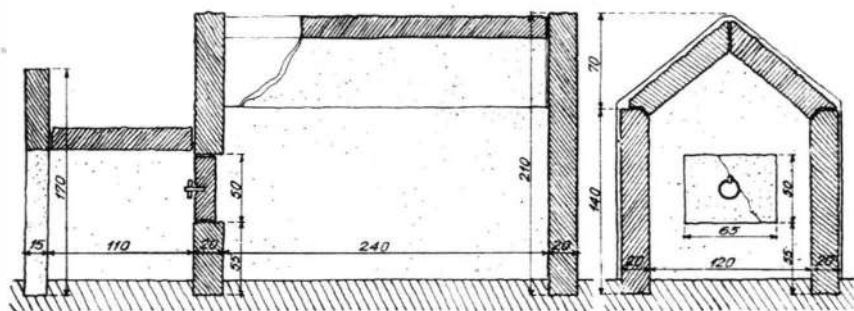


Fig. 8. — Tomis. Mormint de inhumatie: din lespezi de calcar cu două încăperi (Tipul XI). Reprodus după manuscrisul lui Gr. Tocilescu.

mera propriu-zisă se făcea printr-o „fereastră” (0,65 × 0,50 m) astupată cu o lespede cu inel de fier la mijloc. Interiorul ambelor încăperi avea pe pereți tencuială „cu mortar alb, un fel de stuc, fără pictură”²⁷.

Tipul XII. Mormint cioplit dintr-un bloc de calcar. Într-un bloc de piatră s-a cioplit cutia unui mormint, cum ar fi arca unui sarcofag sau un uluc pentru adăpatul vitelor. Acoperișul este făcut din scînduri sau din

²⁵ Fr. Cumont, *Lux perpetua*, Paris, 1949, p. 35—38.

²⁶ Gr. Tocilescu. *op. cit.*, ms. rom. 5131, f. 183—187.

²⁷ *Ibidem*, f. 185.

lespezi de dimensiuni diferite, fără o îmbinare riguroasă între ele. Este întâlnit destul de rar în necropolele Tomisului, deși este frecvent în așezările rurale și chiar în cele urbane de pe *limes*-ul dunărean ²⁸, din Dacia ²⁹ și din multe provincii ale Imperiului roman ³⁰.

Tipul XIII. Sarcophage. Sînt alcătuite din cutie (*arca*) și capac (*operculum*), fiecare cioplită dintr-un singur bloc de calcar local sau din marmură. Dintre cele din marmură unele sînt cioplite la Tomis de meșteri locali, iar altele sînt importate, gata lucrate, din centre microasiatice. Dacă pentru unele edificii se justifica mai mult necesitatea lucrării pe locul de construcție a pieselor arhitectonice de marmură, explicîndu-se în acest fel importul marmurei brute, același lucru nu poate fi valabil întru totul pentru sculptura funerară și votivă care se dezvoltase în centre specializate într-un anumit gen, mai ales în Asia Mică, de unde negustorii au polarizat în tot Imperiul roman produsele lor finite ³¹.

Forma sarcofagelor descoperite la Tomis, lucrate în piatră sau în marmură, este unitară. Cutia paralelipipedică are chenare profilate pe marginea fiecărei fețe și numai rareori este ornamentată; pe latura anterioară lungă, inscripția (atunci cînd există) este scrisă în *tabula ansata*. Capacul, lucrat totdeauna în pantă dublă, are schițate de cele mai multe ori, pe toată suprafața, figle de acoperiș, iar la colțuri acrotere, simple sau ornamentate cu frunze de acant și palmete sau cu bustul defunctului ³²; în mijlocul frontonului apare de multe ori capul Meduzei sau o rozetă. Aceeași formă, dar neornamentată, o au sarcophagele mici pentru copii; unele dintre acestea, provenite din descoperiri întîmplătoare la care nu se cunoaște contextul arheologic în care au fost găsite, ar putea fi racle pentru păstrarea oaselor ³³. Pînă în prezent n-au fost descoperite la Tomis sarcophage cu *arca* ornamentată cu scene istorice sau mitologice, nici sarcophage creștine cu scene biblice și nici capace de sarcophage de altă formă decît cea amintită mai sus, deși în alte așezări din Dobrogea s-au găsit ³⁴.

Din Tomis sînt cunoscute multe sarcophage (majoritatea păstrate fragmentar) care dovedesc o largă folosire a lor în epoca romană, într-o perioadă cuprinsă de pe la mijlocul secolului al II-lea e.n. și pînă la începutul secolului al IV-lea e.n. Piesele cele mai bune și cele mai multe sînt din a doua jumătate a secolului al II-lea e.n. și din prima jumătate a secolului al III-lea e.n., perioada care poate fi socotită de maximă înflorire pentru acest tip la Tomis.

²⁸ Descoperite în 1960 în apropiere de satul Dunăreni (înainte Mirleanu), jud. Constanța.

²⁹ O. Floca, *op. cit.*, p. 13—15, cu capac plan din una sau mai multe lespezi.

³⁰ Claude F. A. Schaffer, *Fouilles dans la nécropole sur la falaise nord de Minet-el-Beida*, în *Syria*, XIV, 1933, p. 95.

³¹ R. Turcan, *Origines et sens de l'inhumation à l'époque impériale*, în *RÉA*, LX, 1958, p. 334—335.

³² Em. Coliu, *Un sarcophage à symbole à Tomis*, în *Istros*, I, 1934, p. 96—101; V. Barbu, în *Dacia*, N. S., VII, 1963, p. 553—555, fig. 1, 3; idem, *Noi monumente epigrafice din Scythia Minor*, Constanța, 1964, p. 44, fig. 1, 3.

³³ Gr. Florescu, *Descoperiri arheologice în Constanța și monumente antice inedite din Muzeul regional al Dobrogei*, în *AnD*, XV, 1934, p. 115—118.

³⁴ În parcul arheologic din Constanța se află un capac de sarcofag, descoperit în comuna Dulgheru, jud. Constanța, pe care este sculptată o femeie șezînd întinsă.

Tipul XIV. Mormînt de cărămidă cu capac de sarcofag. Peste o cutie zidită din cărămidă, de dimensiunile unui sarcofag, este pus un capac de sarcofag, cioplit dintr-un singur bloc de piatră. Se cunoaște un singur exemplu de acest tip din descoperirile mai vechi. Acest mod hibrid de alcătuire a unui mormînt se întilnește și în Dacia, unde sînt chiar cutii zidite din cărămidă și capace dintr-un singur bloc de piatră cu acrotere la colțuri³⁵, iar în provinciile orientale, cutia săpată direct în stîncă și acoperită cu un capac de sarcofag³⁶. Fără a fi o treaptă intermediară în evoluția tipologică a celor două feluri de morminte, acest tip confirmă contemporaneitatea mormintelor din cărămidă și a sarcofagelor, atestată de altfel prin existența lor paralelă.

Tipul XV. Cavou cu o singură încăpere (fig. 9). Sînt construite din blocuri mari de piatră fasonată (dimensiuni : L. pînă la 2,20 m, Î. 0,52 — 0,60 m, Lăț. 0,46—0,70 m), legate cu mortar, iar interiorul tencuit. La toate cavourile descoperite, mortarul de tencuială era cu totul diferit de cel al zidăriei, formînd fie o tencuială în ștucatură, fie o tencuială netezită cu mortar bogat în var, ambele bune pentru frescă. La două dintre cele

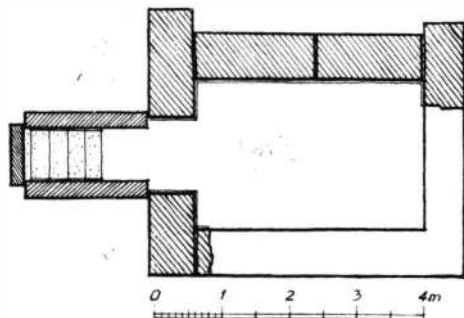


Fig. 9. — Tomis. Mormînt de înmormîntare: cavou cu o singură încăpere (Tipul XV).

patru cavouri cercetate, pe bucățile de tencuială desprinse de pe blocurile căzute se păstrau urme de frescă, mai ales linii și pete de vopsea fără a putea reconstitui subiectul frescelor; varietatea culorilor întilnite este singurul indiciu că motivele pictate ar fi fost complexe³⁷. Cavouri cu o singură încăpere au fost descoperite în două necropole diferite, toate din păcate distruse încă din antichitate, unele mai mult, altele mai puțin, încît nici unul nu păstrează în întregime părțile componente și nu oferă toate elementele detaliilor de construcție. Datele desprinse de la fiecare, dar mai ales de la unul care s-a păstrat mai bine — descoperit în 1964 pe faleza de sud a portului modern — au putut preciza unele elemente neîntilnite la celelalte. După felul cum sînt construite zidurile, dar mai ales după scara sau *dromos*-ul de acces, se vede clar că aceste morminte erau subterane. Dacă aveau sau nu tumuli ridicați peste ele, este greu de spus astăzi, cînd nivelările practicate în Constanța au înlăturat eventualii martori. Cert este că partea superioară era boltită, astfel rezista la presiunea pămîntului, chiar

³⁵ Descoperit cu ocazia lucrărilor de canalizare în parcul teatrului.

³⁶ P. Testini, *Archeologia Cristiana*, Roma, 1958, p. 298—302.

³⁷ La unul din cavouri s-au găsit urme de șase culori diferite.

dintr-un eventual tumul. Pardoseala era din lut galben bătătorit, din pietricele și așchii de cioplitură și mortar, sau din cărămizi pătrate legate cu mortar. În interiorul a două din cavourile cercetate s-au găsit fragmente din câte un sarcofag de calcar, lucrate cu destul de multă atenție. Într-unul dintre acestea, pe lângă fragmentele din sarcofag, se mai afla și soclul unei statuete de marmură cu o parte din tălpile picioarelor celui înfățișat.

Tipul de cavou cu o singură încăpere, construit din blocuri de talie și cu partea superioară boltită, este bine cunoscut și destul de frecvent în epoca romană; el continuă o tradiție mai veche, greacă și elenistică³⁸, de când este atestat în alte necropole din Dobrogea³⁹. Cele patru cavouri de la Tomis, inegal cunoscute prin datele oferite de săpătură și stadiul de conservare, au totuși elemente suficiente pentru a fi precizată contemporaneitatea lor. Despre epoca în care au fost construite și cât timp au fost folosite, pe baza obiectelor din inventarele funerare care s-au mai găsit, se poate afirma numai că erau încă folosite spre sfârșitul secolului al III-lea e.n. Ținând seama că o serie de obiecte din inventarele funerare sînt din secolele II și III, socotim secolul al III-lea e.n., pînă spre sfârșitul lui, data finală de folosire a acestor morminte, construite probabil, spre mijlocul secolului al II-lea e.n.

Tipul XVI. Cavou cu o singură încăpere și vestibul. Întrucîtva asemănător cu tipul XV, numai că intrarea este printr-un mic vestibul în care erau scările de coborîre spre camera propriu-zisă. Acest tip de mormînt a fost întîlnit de două ori pînă acum printre descoperirile mai vechi de la sfîrșitul secolului trecut.

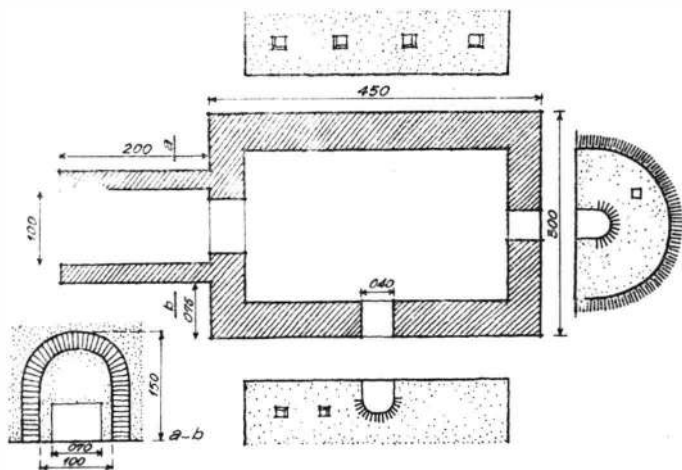


Fig. 10. — Tomis. Mormînt de înmuțare: cavou cu o singură încăpere și vestibul (Tipul XVI). Reprodus după manuscrisul lui Gr. Tocilescu și P. Polonic.

³⁸ Vassos Karageorghis, *Chronique des fouilles à Chypre en 1966*, BCH, 1967, I, p. 295—297, secolul al III-lea î. e. n.; G. Daux, *Chronique des fouilles 1964*, BCH, 1965, II, p. 826—827, elenistic.

³⁹ C. Preda, *Una nuova tomba a volta scoperta presso Mangalia-Callatis*, in *Dacia*, N. S., VI, 1962, p. 157—172.

Ambele sînt zidite din piatră nefasonată legată cu mortar de var, iar bolta construită din cărămizi; pardoseala, din lut galben bine bătătorit. Sînt diferențe de dimensiuni și de construcție, inerente, de altfel, chiar la morminte contemporane. Astfel, unul (fig. 10), cel descoperit cu ocazia plantării de pomi în „Grădina publică” (azi Parcul teatrului)⁴⁰ avea între vestibul și camera mortuară o intrare pătrată (0,70 × 0,70 m), similară cu „fereastra” de la mormintele din lespezi. Pereții, cît și bolta erau netencuiți în interior, iar în camera propriu-zisă, pe peretele din est și cel din nord era cîte o nișă cu partea superioară arcuită (late de 0,45 și 0,40 m), iar lîngă nișă cîte una sau două găuri pătrate mici (0,25 × 0,25 m), probabil pentru păstratul opaițelor (fig. 10). A fost găsit jefuit și fără nici un element care să poată preciza datarea.

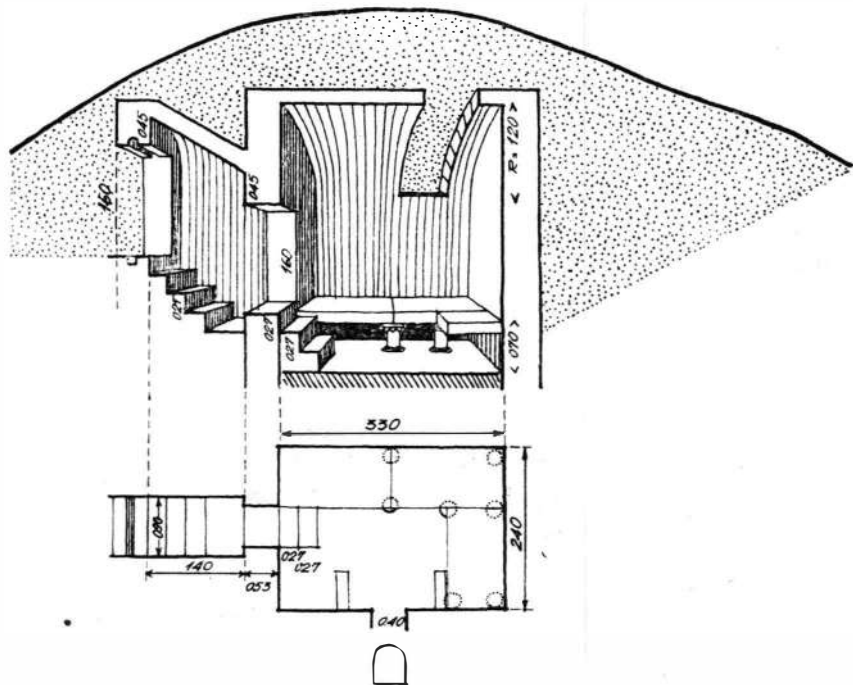


Fig. 11. — Tomis. Mormînt de Inhumatie: cavou cu o singură încăpere și vestibul (Tipul XVI). Reprodus după manuscrisul lui P. Polonic.

Al doilea mormînt, descoperit cu ocazia lărgirii terenului fostei linii ferate (azi Bulevardul Republicii) (fig. 11), avea ușă atît pentru intrarea în vestibul, cît și în cameră (1,60 × 0,90 m și 1,60 × 0,73 m); se păstrau stîlpii de piatră (ușorii) cu urmele crampoanelor de fier care fixau ușa de lemn. Și acest mormînt avea în peretele de est o nișă (lăț. 0,40 m), cu partea superioară arcuită. Interiorul era complet tencuit. În camera mortuară, de jur împrejur, erau montate mese din lespezi mari, cioplite în piatră,

⁴⁰ P. Polonic, *op. cit.*, f. 75–77; Gr. Tocilescu, *op. cit.*, II, ms. rom. 5132, f. 230–231.

susținute pe stâlpi rotunzi, tot de piatră. Atît pe mese, cît și sub ele erau îngrămădite foarte multe oase; după afirmațiile descoperitorului erau 80 de cranii. Datorită numărului mare de schelete depozitate în acest mormînt, el poate fi socotit un *ossuarium* care ar fi primul cunoscut la Tomis. Pentru datare, dintre obiectele găsite printre oase (pafta, mărgelile, monede), autorul menționează o singură monedă descifrată „care este de la Constantinus”⁴¹.

Tipul XVII. Cavou cu două încăperi și vestibul. Se cunosc două, descoperite în actuala piață din fața gării, unul la sfîrșitul secolului al XIX-lea, ia altul în anul 1961. Din cauza unor similitudini, la începutul săpăturii, la cel descoperit mai recent, am fost tentați să credem că redescoperim pe cel înregistrat la sfîrșitul secolului al XIX-lea. Pe parcursul săpăturii, detaliile constructive ne-au îndepărtat complet această presupuție. Ambele morminte au fost construite sub nivelul de călcare al solului antic, de la care se ajungea prin *dromos* și printr-o scară cu trepte de piatră.

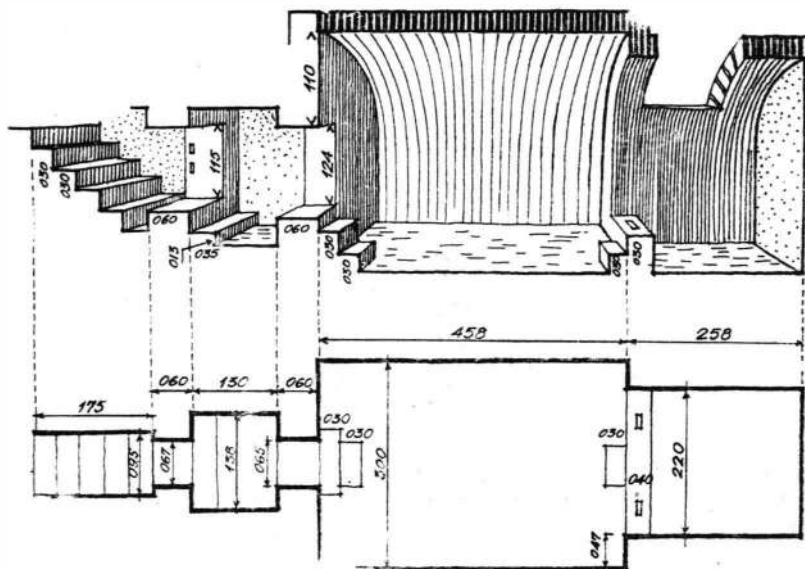


Fig. 12. — Tomis. Mormînt de înmuțare : cavou cu două încăperi și vestibul (Tipul XVII). Reprodus după Gr. Tocilescu.

Primul cavou, cel din descoperirile anterioare, era construit în întregime din cărămidă, ca și bolta ambelor încăperi (fig. 12). Pereții interiori erau vopsiți în roz, peste care apoi s-au făcut dungi verticale roșii și albastre. Zidul despărțitor între cele două camere, lucrat din piatră fasonată, avea încastate în el plăci de calcar cu basoreliefuli reîntrebuințate, înfățișînd scene mitologice și ornamente florale, care au fost diferit interpretate pe parcursul anilor⁴². Mormîntul, găsit jefuit, nu mai păstră din obi-

⁴¹ P. Polonic, *op. cit.*, f. 69—72; Gr. Tocilescu, *op. cit.*, f. 226.

⁴² Gabriella Bordenache, *Un documento tardo di sincretismo pagano*, in *StCl*, X, 1968., p. 177—183, cu toată bibliografia anterioară.

ectele din inventar decît un vas de sticlă „la fel cu cele ce se află prin toate mormintele antice” și două monede de bronz din care „una este de la Constantin”⁴³.

Al doilea cavou, cel descoperit în 1961, era construit din piatră nefasonată legată cu mortar, iar bolta, din piatră plată, tot nefasonată, turnată în cofraje (fig. 13). Numai zidul vestibulului (singurul găsit intact era cel de nord-est) era construit din piatră fasonată de diferite mărimi, unele de la edificiul mai vechi, cu diferite profilaturi, refoșosite ca piatră de construcție. Interiorul este tencuit în întregime; pe tencuiala pereților s-au aplicat dungii verticale late de 3—4 cm cu vopsea roșu cărămiziu.

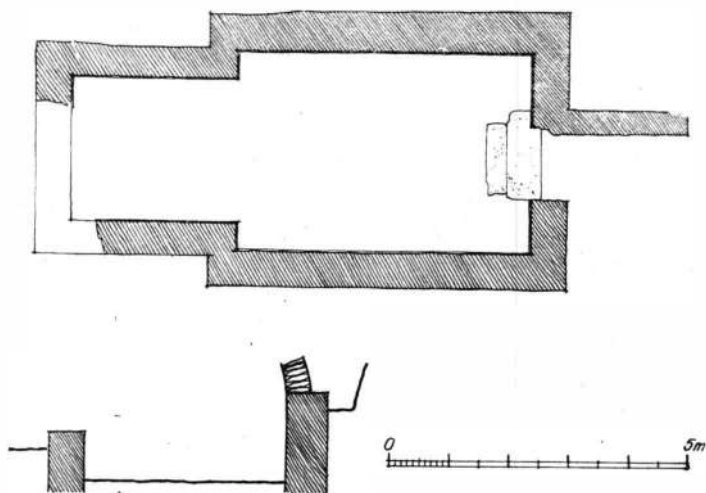


Fig. 13. — Tomis. Mormînt de înmormîntare: cavou cu două încăperi și vestibul (Tipul XVII).

Mormîntul, distrus în mare parte mai de mult, nu mai păstra obiecte din mobilierul și inventarul funerar, încît nu avem elemente pentru datare.

Tipul XVIII. Arcosolium (?): Descoperit în 1931 o dată cu sarcofagul de marmură cu simbolurile zeului Men; construcție simplă cu ziduri pe trei laturi, iar a patra deschisă, partea superioară boltită (Lăț. 1,80 m, Î. 2,00 m, din lungime se mai păstra 1—1,50 m). Eclipsată de frumosul sarcofag de marmură, care a furat atenția cercetătorilor, această construcție a rămas aproape necunoscută și nici măcar sub formă de însemnări nu ne-au fost transmise date mai amănunțite asupra ei. Ceea ce știm sînt scurtele referiri făcute de cei care, rînd pe rînd, publică sarcofagul de marmură cu simboluri. Informațiile sînt sumare și din datele pe care le avem nici nu știm sigur dacă era construită numai din piatră sau numai din cărămidă, pentru că doi din cei care au asistat la descoperire o descriu felurit⁴⁴;

⁴³ Gr. Tocilescu, *op. cit.*, f. 228.

⁴⁴ C. Brătescu, *Sarcofagul cu simboluri din Constanța*, in *AnD*, XII, 1931, p. 220; C. Blum, *Sarcofagul roman cu simbolurile justiției penale*, II, Constanța, p. 4; Em. Coliu, *op. cit.*, p. 84—88.

numai Em. Coliu, principal editor al sarcofagului cu simboluri, dă unele detalii, însă fără a preciza din ce surse le are și emite teoria că ar fi un *arcosolium*, bizuindu-se pe construcții similare din Asia Mică, de unde provenea și sarcofagul de marmură⁴⁵. Dacă ținem seama de dimensiunile construcției este greu de admis că ar fi putut fi un *arcosolium* bun pentru un sarcofag de dimensiunile celui amintit.



Acestea sînt tipurile de morminte întîlnite în cele șase secole de epocă romană în necropolele Tomisului. Considerăm că în stadiul actual al investigațiilor, pe baza datărilor făcute la descrierea fiecărui tip de mormînt, repartizările pe secole a tipurilor de morminte s-ar prezenta astfel :

- Secolul I e.n. : tipurile II, III, V, VI ;
- Secolul II e.n. : tipurile II, III, V, VI, X, XIII, XV ;
- Secolul III e.n. : tipurile I, V, VI, VIII, IX, X, XIII, XV ;
- Secolul IV e.n. : tipurile V, VI, VII, VIII, X, XIII, XVI (?), XVII(?)⁴⁶ ;
- Secolul V e.n. : tipurile V, VI, VII, VIII ;
- Secolul VI e.n. : tipurile V, VI, VII.

În această repartitie schematică nu au fost incluse tipurile XI, XII, XIV și XVIII pentru care nu avem nici un element de datare ; ele provin din descoperiri mai vechi, rămase inedite sau publicate fără nici o referire asupra datării. Pe baza elementelor constructive tipul XI poate fi apropiat de tipul X, iar tipurile XII și XIV de tipurile IX și XIII.

Comparativ cu alte necropole, din orașe întrucîtva similare ca importanță și componență etnică, Tomisul oferă o gamă destul de variată de morminte, mai ales de înhumăție, cuprinzînd tipurile principale întîlnite în această vreme în lumea romană ; unele tipuri, de largă circulație, sînt imitate întrutotul, iar altele numai adaptate la condițiile specificului local.

În privința mormintelor de incinerăție, se observă în toată epoca romană, pînă la mijlocul secolului al III-lea e. n., cînd dispar total, o continuare a formelor mai vechi din perioada elenistică, fără infiltrarea de tipuri noi. Modificările care apar în forma gropii sînt de mică importanță și pot fi considerate ca o rezultată inerentă a tipurilor respective printr-o folosire a lor timp de mai multe secole și, mai ales, datorită influenței pe care o exercită, în unele privințe, ritualul înhumării asupra celui de incinerăție. De reținut că atît în perioada greacă și elenistică, cît și mai tîrziu în epoca romană, la Tomis, singura formă de incinerăție a fost arderea pe loc, deși morminte contemporane de incinerăție din așezările băștinașe sau din necropole învecinate au și alte tipuri. Persistența aceluiași tipuri de morminte de incinerăție în epoca romană denotă că acest rit a fost practicat în continuare de aceeași populație, în rîndul

⁴⁵ Em, Coliu, *op., cit.*, p. 88.

⁴⁶ Pentru aceste două tipuri de morminte singurele elemente de datare sînt monedele „de la Constantinus” sau „de la Constantin”, găsite în interior ; ele sînt descoperite anterior și rămase în manuscrisele lui Gr. Tocilescu.

căreia nu s-au produs transformări și infiltrări masive de locuitori din localități de altă practică funerară. Schimbările care se produc încep pe la sfârșitul secolului I e. n. și se declanșează masiv în secolul al II-lea e. n., când se înregistrează mari transformări și în alte domenii la Tomis. În tot acest timp, mormintele de incinerare, chiar dacă sînt pe cale de dispariție, continuă formele anterioare, dovadă că ele aparțin vechii populații care n-a acceptat încă ritul înhumării. Chiar și tipul de „morminte în trepte” considerăm că nu este un tip importat din alte așezări, ci că reprezintă o variantă tîrzie și mult transformată a șanțului de tiraj, întilnit încă din perioada elenistică. Evoluția lui este marcată în acest caz și prin faptul că incinerarea se practică fără calcinarea completă a oaselor, iar după consumarea focului oasele rămîn să zacă pe vatră ned어난jate.

Mormintele de înhumare, tipurile și variantele enumerate, dovedesc varietatea formelor de înhumare, mai ales că în perioada de la mijlocul secolului al II-lea e. n. pînă spre jumătatea secolului al IV-lea e. n. au fost folosite toate tipurile descrise mai sus; această perioadă poate fi socotită, de altfel, ca cea mai concludentă pentru practicarea înhumării la Tomis, deoarece ea reprezintă intervalul în care înhumarea generalizată nu este încă prea mult influențată de religia creștină. Creștinii în perioada de început caută să se deosebească de păgîni prin practicarea celor mai simple forme de înhumare, prin renunțarea la construcțiile mortuare și la inventarul funerar. Orientarea scheletului și elementele de ordin stratigrafic sînt singurele care ne îndreptățesc să socotim că unele din această categorie sînt creștine. În privința tipurilor de morminte, chiar dacă sînt unele care cunosc o largă circulație în tot Imperiul roman, există caracteristici sau detalii care să le apropie de provinciile din sudul Peninsulei Balcanice sau din Orient, sub a căror influență rămîne în continuare Tomisul în vremea romană și prin a căror filieră pătrund elementele de cultură și civilizație romană. Ne referim numai la mormintele în lespezi (tipul X) care se întilnesc în Dacia și în alte necropole din provinciile occidentale, dar care sînt cu totul diferite la Tomis și în alte cîteva necropole din Dobrogea. Cele de la Tomis și din Dobrogea au dimensiunile mult mai mari decît ale celorlalte; acoperișul în pantă dublă și interiorul uneori tencuit și pictat, le dau mai mult aspectul de casă. Mai concludente în această privință pot fi socotite sarcofagele cu fronton și acrotere (tipul XIII), pornite din Orient la începutul secolului al II-lea e. n. spre celelalte provincii ale Imperiului roman, și construcțiile funerare cu partea superioară boltită (tipul XV), întilnite în Dobrogea încă din perioada elenistică. O remarcă specială se cuvine mormintelor în firidă (tipul VIII), atît prin apartenența lor ipotetică la tipul sirian cît, mai ales, prin prezența lor în Dobrogea, pînă acum, numai la Tomis. Frecvența destul de mare a acestui tip la Tomis presupune o răspîndire și în alte necropole, pentru că e greu de admis că cei care au practicat acest mod de înhumare timp de aproape două secole au locuit numai în metropola cetăților vest-pontice.

DES NÉCROPOLES DE TOMIS

I. TYPES DE TOMBES DE L'ÉPOQUE ROMAINE

RÉSUMÉ

L'auteur présente la classification des tombes de l'époque romaine des nécropoles de Tomis, classification faite sur la base de l'étude de plus de cinq cents tombes fouillées entre 1959—1964 et tenant compte des données fournies par les tombes antérieurement découvertes surtout pendant l'activité de Grigore Tocilescu. C'est dans le cadre de chaque rite funéraire qu'on a fait la classification des types de tombes, d'abord celles d'incinération, plus souvent employées au début de l'époque romaine, bien que du point de vue typologique celles-ci n'ont pas la variété des tombes d'inhumation.

Il y a quatre types de tombes d'incinération (le type I—IV, fig. 1/1—1/6), tous constituant une résultante évolutive des formes rencontrées à l'époque hellénistique. C'est la preuve que ce rite a été pratiqué continuellement par la même population, qui n'a pas subi des transformations et des infiltrations massives d'habitants appartenant aux localités qui pratiquaient d'autres formes d'incinération.

Les tombes d'inhumation (les types V—XVIII, fig. 1/7 et fig. 2—13) sont beaucoup plus variées et présentent beaucoup de types qu'on a découvert dans le reste de l'Empire romain, surtout dans les provinces de la Péninsule balkanique et de l'Orient. Parmi ceux-ci on remarque les sarcophages à fronton et acrotère (le type XIII) provenant de l'Orient, au début du II^e siècle de n. è. et les constructions funéraires ayant la partie supérieure voutée (le type XV) qu'on a découvert en Dobroudja de l'époque hellénistique. Une remarque spéciale pour les tombes avec des niches (le type VIII) tant pour leur appartenance hypothétique au type syrien que, surtout, pour leur présence en Dobroudja, jusqu'à présent à Tomis seulement.

LÉGENDE DES FIGURES

Fig. 1. — Tomis — 1, — Tombe d'incinération : fosse ovale et peu profonde, les offrandes protégées par une cassette de tuiles. (Type I₁); 2, — Tombe d'incinération : fosse ovale et peu profonde, les offrandes déposées sans aucun abri. (Type I₂); 3, — Tombe d'incinération : fosse rectangulaire très profonde, les offrandes protégées par une cassette de tuiles. (Type II₁); 4, — Tombe d'incinération : fosse rectangulaire très profonde, les offrandes déposées sans aucun abri. (Type II₂); 5, — Tombe d'incinération : fosse « en degrés ». (Type III); 6, — Tombe d'incinération : fosse ovale, très profonde. (Type IV); 7, — Tombe d'inhumation : en une seule niche. (Type VIII₁).

Fig. 2. — Tomis. Tombe d'inhumation : en niche à plusieurs compartiments disposés en croix. (Type VIII₄).

Fig. 3. — Tomis. Tombe d'inhumation : construite en briques. (Type IX).

Fig. 4. — Tomis. Tombe d'inhumation : en dalles de calcaite, à un seul compartiment, à toit plan et à « fenêtre ». (Type X₁).

Fig. 5. — Tomis. Tombe d'inhumation : en dalles de calcaire, à un seul compartiment, à toit plan et sans « fenêtre ». (Type X₂).

Fig. 6. — Tomis. Tombe d'inhumation : en dalles de calcaire, à un seul compartiment, à toit en double pente et à « fenêtre ». (Type X₃).

Fig. 7. — Tomis. Tombe d'inhumation : en dalles de calcaire, à un seul compartiment, à toit en double pente et sans « fenêtre ». (Type X₄).

Fig. 8. — Tomis. Tombe d'inhumation : en dalles de calcaire, à deux compartiments. (Type XI). Réproduction d'après le manuscrit de Gr. Tocilescu.

Fig. 9. — Tomis. Tombe d'inhumation : caveau à un seul compartiment.

Fig. 10. — Tomis. Tombe d'inhumation : caveau à un seul compartiment et à vestibule. (Type XVI). Réproduction d'après le manuscrit de Gr. Tocilescu et P. Polonic.

Fig. 11. — Tomis. Tombe d'inhumation : caveau à un seul compartiment et à vestibule. (Type XVI). Réproduction d'après le manuscrit de P. Polonic.

Fig. 12. — Tomis. Tombe d'inhumation : caveau à deux compartiments et à vestibule. (Type XVII). Réproduction d'après Gr. Tocilescu.

Fig. 13. — Tomis. Tombe d'inhumation : caveau à deux compartiments et à vestibule. (Type XVII).

AUTOHTONI ȘI MIGRATORI LA TÎRGȘOR ÎN SECOLUL AL IV-LEA E.N.

DE

BAKÓ GÉZA

Cercetările din ultimul timp au dovedit că majoritatea necropolelor de tip Sîntana-Cerneahov erau folosite în comun de populații diferite. Acest fapt impune de la sine necesitatea lămuririi raportului dintre populațiile respective și a determinării structurii lor sociale. Pentru a contribui la clarificarea problemelor arătate vom analiza în lucrarea de față necropola din secolul al IV-lea de la Tîrgșor, care face parte dintre cele mai complexe cimitire de tip Sîntana-Cerneahov ¹.

După precizările lui Gh. Diaconu, pe la anul 300 e. n. necropola de la Tîrgșor era folosită de populația autohtonă geto-dacică, purtătoare a culturii Chilia. Taifalii, avangarda cerneahovienilor, au sosit aici în prima jumătate a secolului al IV-lea, iar goto-sarmaticii cerneahovieni pe la jumătatea aceluiași veac. Migratorii așezați vremelnic la Tîrgșor au conviețuit cu autohtonii geto-daci, folosind împreună vechiul cimitir. Relativ la apartenența mormintelor necropolei cerneahoviene, cele de incinerare au fost atribuite în parte autohtonilor, în parte taifalilor, în umațiile fiind puse în bună măsură pe seama goto-sarmaticilor ².

Din situația prezentată rezultă deci că incinerările și înhumațiile cerneahoviene de la Tîrgșor reprezintă de fapt trei populații deosebite. De asemenea, se mai desprinde și concluzia că cele două tipuri de morminte erau doar parțial contemporane, înhumațiile datînd din faza tîrzie a incinerărilor.

Avînd în vedere factorii amintiți este de la sine înțeles că sistemul de organizare al incinerărilor și al înhumațiilor trebuie examinat aparte. În acest scop, folosindu-ne de monografia publicată de Gh. Diaconu, am întocmit cîte un plan separat pentru cele două tipuri de morminte (fig. 1 și 6) ³.



¹ Gh. Diaconu, *Tîrgșor. Necropola din secolele III—IV e.n.* București, 1965.

² *Ibidem*, p. 5—7, 118.

³ Analiza necropolei o facem cu acordul lui Gh. Diaconu, pentru care îi mulțumim și pe această cale.

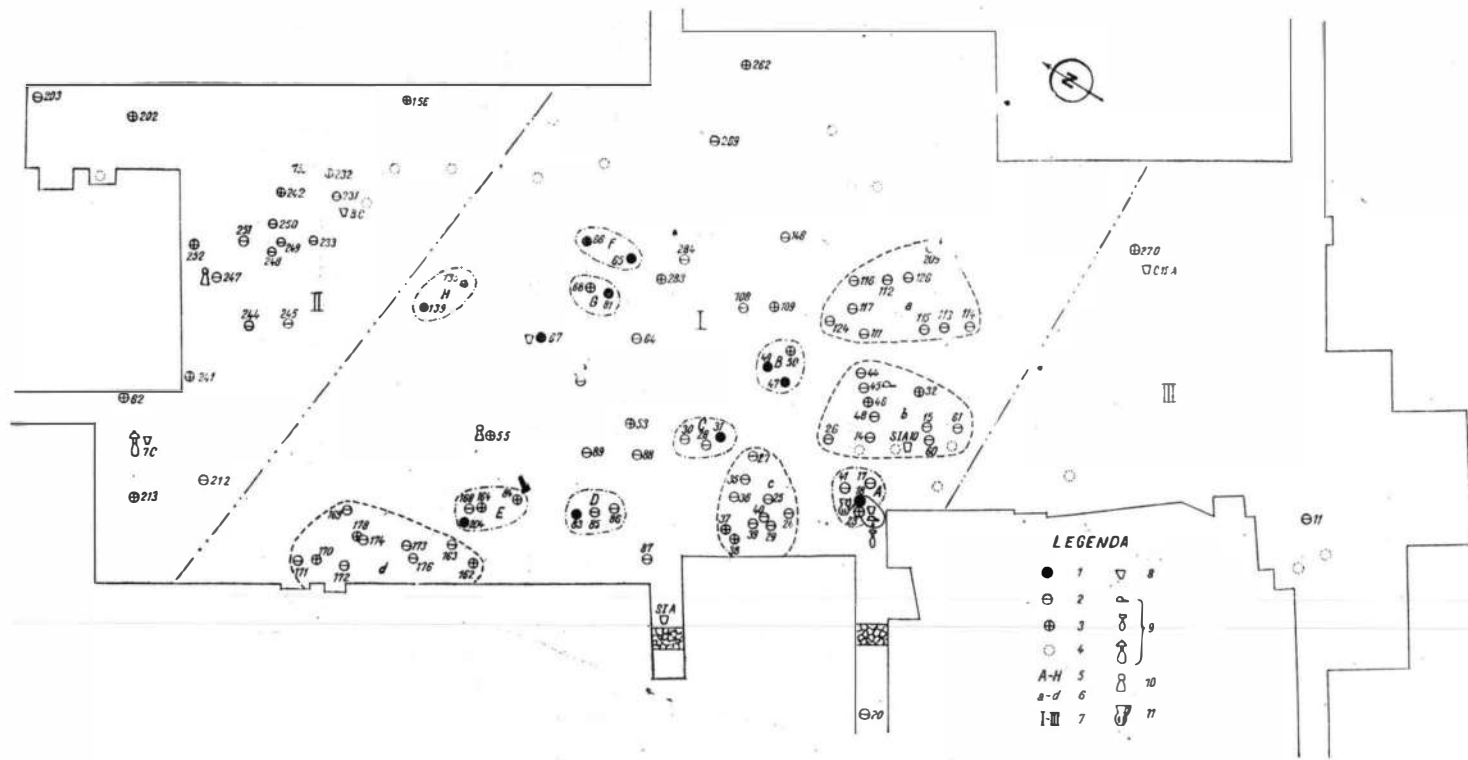


Fig. 1. — Planul analitic al mormintelor de incinerare din faza Sântana-Cerneahov de la Trgșor. 1, morminte cu caracter autohton; 2, morminte cu caracter taifalic; 3, morminte cu caracter mixt; 4, locul unor morminte distruse; 5, grupuri cu morminte autohtone; 6, „cuiburi” taifalice; 7, sectoare; 8, pahare sau fragmente de pahare de sticlă; 9, fibule tîrzii; 10, pandantiv prismatic de os; 11, cană fațetată cu toarta frîntă.

Cu privire la incinerării menționăm de la început că distrugerile ulterioare îngreunează studierea sistemului organizării lor. Totuși, mormintele intacte, precum și cele care se pot reconstitui ne asigură, cel puțin în linii mari, indicii suficiente pentru determinarea acestui sistem.

Pe teritoriul dezvelit incinerările se concentrau în trei sectoare. Lipsa înhumațiilor și a gropilor de mai târziu pe o bună parte a culoarelor dintre sectoare dovedește că spațiile libere nu se datorează distrugerilor ulterioare, existența inițială a celor trei sectoare fiind o realitate.

Sectorul central și cel nordic sînt cunoscute aproape în întregime. La primul lipsește numai marginea vestică, distrusă de construcțiile feudale, iar la al doilea marginea nord-vestică, situată în afara teritoriului săpat pînă în anul 1964, adică între caseta 5C și secțiunea IC, unde mai târziu s-au descoperit încă cîteva morminte de incinerare⁴. Din sectorul sudic cunoaștem puține morminte, majoritatea lor aflîndu-se spre vest, în zona distrusă de construcțiile feudale⁵.

Incinerările constituiau, de obicei, grupuri compuse din 2—4, morminte, considerate pe bună dreptate familiale⁶, fiind vorba firește de familii mici (pereche).

Precum se știe, incinerările cerneahoviene au fost încadrate în nouă tipuri⁷, care constituie în fond trei variante principale: I, morminte cu caracter autohton; II, morminte cu caracter taifalic; III, morminte cu caracter mixt.

Pe baza repartizării celor trei variante de morminte, și grupurile prezintă două tipuri: I, grupuri de morminte autohtone, asociate de obicei cu morminte din variantele II și III; II, grupuri compuse din morminte cu caracter taifalic și cu caracter mixt.

Mai sus am arătat că mormintele din varianta II, caracterizate prin vase arse secundar pe rug și prin depunerea simbolică a oaselor calcinate, au fost atribuite taifalilor. Noi credem că ele pot fi puse fără nici o rezervă pe seama taifalilor numai în cazul grupurilor de tip II. În ceea ce privește grupurile de tip I și incinerările din varianta II, ele reprezintă în parte elemente autohtone care au preluat unele practici rituale taifalice. Desigur, cîteva dintre aceste morminte pot aparține și unor taifali, adoptați de familiile autohtone prin căsătorie. În schimb este foarte probabil ca o parte dintre mormintele cu caracter mixt din grupurile de tip II să reprezinte elemente geto-dacice, intrate în familiile taifalice tot prin căsătorie.

Examinînd sectorul central, cunoscut în măsură mai mare, observăm că grupurile de tip II, cu caracter pregnant taifalic, erau dispuse în „cuiburi”, al căror aspect pledează pentru mari comunități familiale de tip evoluat (patronimii).

Față de acestea, grupurile de morminte autohtone erau dispuse separat. Întrucît grupurile de tip I apar dispuse separat și în zonele unde distrugerile ulterioare lipsesc sau sînt cu totul neînsemnate, rămîne evident că aceasta era forma așezării lor inițiale (a se vedea grupurile A, B, C, D).

⁴ Informație de la Gh. Diaconu, pentru care îi mulțumim.

⁵ Gh. Diaconu, *op. cit.*, p. 13.

⁶ Idem, *Considerații preliminare asupra necropolei de la Tirgșor din secolele III—IV e.n.*, în SCIV, XI, 1960, 1, p. 57.

⁷ Idem, *Tirgșor. Necropola din secolele III—IV e.n.*, București, 1965, p. 36—37.

Așadar, grupurile cu caracter autohton și cele cu caracter taifalic erau aranjate după sisteme diferite, în funcție de structura socială deosebită a celor două populații. Sistemul dispunerii grupurilor arată că, pe câtă vreme la taifali exista încă marea comunitate familială (patronimie), la autohtoni nucleul de bază al societății îl constituia familia individuală.

Cu privire la repartizarea pe teren a grupurilor cu morminte autohtone, este semnificativ că ele se aflau toate în sectorul central, mai cu seamă în regiunea axului median al acestuia, unul fiind situat chiar în zona nord-vestică a vechiului cimitir de tip Chilia, iar celelalte spre vest de acesta. Deoarece în cimitirul de tip Chilia mormintele cele mai noi se aflau pe latura vestică (M. 16 și M. 147) este neîndoielnic că în cadrul lui înmormintările progresau din est spre vest. Ca urmare, grupurile cu morminte autohtone din faza Sîntana-Cerneahov constituiau de fapt o continuare nemijlocită a vechiului cimitir geto-dacic (fig. 2).

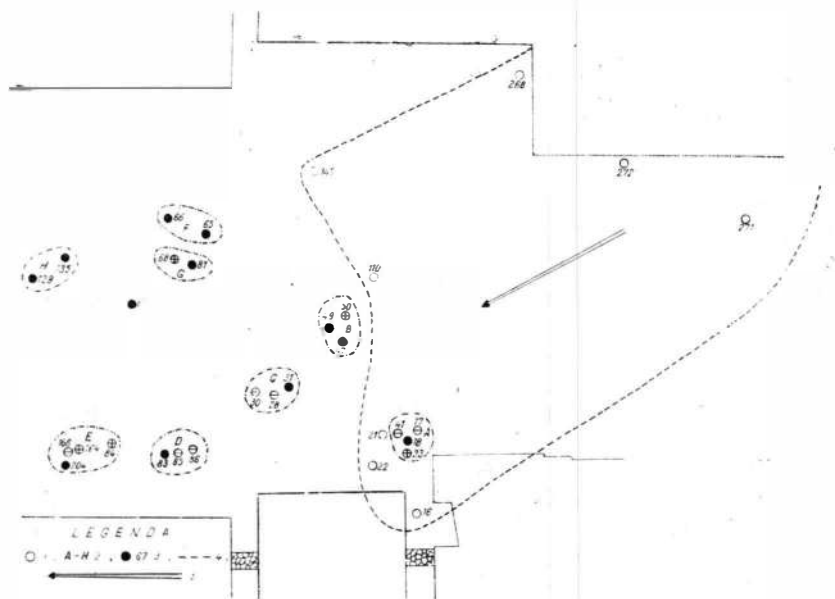


Fig. 2. — Planul raportului dintre cimitirul geto-dacic din jurul anului 300 și grupurile cu morminte autohtone din faza Sîntana-Cerneahov de la Tirgșor. 1, morminte geto-dacice cu material de tip Chilia; 2, grupuri cu morminte autohtone din faza Sîntana-Cerneahov; 3, mormint izolat cu caracter autohton; 4, limita probabilă a necropolei de tip Chilia; 5, direcția extinderii necropolei de tip Chilia.

Cele arătate confirmă pe deplin observația lui Gh. Diaconu, după care „pentru mormintele cu vase nearse secundar (geto-dacice) nu au fost rezervate sectoare periferice”, și deci denotă că autohtonii nu se aflau în stare de dependență față de noii veniți ⁸.

⁸ *Ibidem*, p. 7.

Pentru explicarea fenomenului ne referim la situația creată încă în secolul precedent, când a luat ființă coaliția carpo-goto-taifalică. În această coaliție s-au înrolat, probabil, și geto-dacii din estul Munteniei, care aflându-se pe drumul de atac contra imperiului al coaliției amintite, nu puteau sta pasivi față de evenimentele epocii. Participarea geto-dacilor la luptele din secolul al III-lea contra imperiului rezultă și din faptul că, după desființarea limesului Transalutan, ei erau primii care au ocupat vestul Munteniei⁹. Firește, legăturile de colaborare stabilite în secolul al III-lea s-au păstrat și mai târziu, așa încît autohtonii și grupurile migratoare de la Tirgșor conviețuiau în condițiile unor astfel de relații.

Un alt lucru, ce rezultă din sistemul organizării necropolei este faptul că, făcînd abstracție de unele căsătorii mixte, geto-dacii și taifalii nu s-au amestecat, ci trăiau în grupuri separate.

În ceea ce privește stratigrafia orizontală, adică cronologia internă a sectorului central, stabilirea acesteia este destul de dificilă, datorită faptului că multe dintre mormintele de incinerare au fost distruse. Totuși există unele elemente pe baza cărora se pot stabili cu certitudine cel puțin zonele mai noi de înmormîntare. Este vorba de apariția obiectelor care datează din faza înhumațiilor, de suprapuneri și de concentrarea mormintelor cu caracter mixt.

În legătură cu mormintele cu caracter mixt menționăm că ele reflectă influențele reciproce dintre autohtoni și taifali. Întrucît pînă la evoluarea mai considerabilă a acestor legături a trebuit să treacă un anumit timp, majoritatea mormintelor cu caracter mixt trebuie să dateze dintr-o fază mai avansată a înmormîntărilor.

Studiînd sectorul central constatăm că obiectele mai noi se aflau toate în mormintele din zona nordică și din cea sudică. Dintre aceste obiecte fac parte paharele de sticlă (M. 67, SIA, SIA 10, groapa care taie M. 18 și M. 23)¹⁰, pandantivul prismatic de os (M. 55)¹¹, fibula de tip Ib (M. 45)¹², cana cu toarta frîntă (M. 18)¹³, fibulele din groapa amintită¹⁴. În zona nordică întîlnim și cele cinci cazuri în care incinerările (M. 68, M. 81, M. 135, M. 139, M. 176) suprapun unele înhumații¹⁵. De asemenea, în cele două zone menționate se concentrează majoritatea mormintelor cu caracter mixt, cunoscute în acest sector.

Din cele arătate rezultă că în zona nordică și în cea sudică a sectorului central apar în continuare morminte de incinerare și după sosirea goto-sarmaticilor. Este deosebit de important că multe dintre mormintele tîrzii (M. 18, M. 67, M. 81, M. 135, M. 139) aveau caracter pur autohton. Acest lucru întărește încă o dată concluzia că, geto-dacii au întrebunțat necropola cerneahoviană pînă la abandonarea ei¹⁶.

Sectorul nordic avea un număr mult mai redus de morminte, fiind deci folosit timp mai scurt decît sectorul central. Totuși și incinerările:

⁹ D. Protase, *Problema continuității în Dacia în lumina arheologiei și numismaticii*, București, 1966, p. 112.

¹⁰ Gh. Diaconu, *Tirgșor. Necropola din secolele III—IV e.n.*, București, 1965, p. 106—107.

¹¹ *Ibidem*, p. 105.

¹² *Ibidem*, p. 94.

¹³ *Ibidem*, p. 81—82.

¹⁴ *Ibidem*, p. 94.

¹⁵ *Ibidem*, p. 17.

¹⁶ *Ibidem*, p. 7.

de aici conțineau numeroase obiecte noi, așa cum ar fi pandantivul prismatic de os din M. 247¹⁷, fragmentele unor pahare de sticlă (casetele 7 C și 8 C)¹⁸, fragmentul unei fibule cu placă și semidisc (casetă 7 C)¹⁹. Deoarece fibula cu placă și semidisc datează din faza finală a necropolei²⁰, putem conchide că și sectorul nordic a fost folosit până la data abandonării cimitirului. Prin urmare, durata mai scurtă a întrebuințării sale se explică prin faptul că aici înmormintările s-au început mai târziu decât în sectorul central.

Pentru o datare târzie a sectorului nordic pledează și frecvența mare a mormintelor cu caracter mixt (peste 40% dintre cele determinate).

Din schema cronologică rezultă că raza răspîndirii obiectelor mai noi și a frecvenței mormintelor cu caracter mixt cuprindea aproape întregul sector, dovedind că acesta datează în adevăr din faza târzie a necropolei cerneahoviene (fig. 3). Unele incinerări (de ex. M. 233) fiind însă



Fig. 3. — Schema cronologică a sectoarelor I și II de incinerare din faza Sintana-Cerneahov de la Tirgșor. 1, limitele sectoarelor; 2, fibule târzii; 3, pahare de sticlă întregi sau fragmentare; 4, cană fațetată cu toarta frîntă; 5, pandantiv prismatic de os; 6, morminte de incinerare care suprapun înhumații; 7, morminte cu caracter mixt; 8, zonele de concentrare a elementelor de la punctele 1—7.

suprapuse sau distruse de înhumații timpurii, rezultă că sectorul a fost deschis încă înainte de sosirea goto-sarmaticilor.

¹⁷ *Ibidem*, p. 105.

¹⁸ *Ibidem*, p. 106.

¹⁹ *Ibidem*, p. 93.

²⁰ *Ibidem*, p. 94.

Mai sus am amintit că, în sectoarele periferice lipseau mormintele cu caracter pur autohton, ceea ce înseamnă că aceste sectoare aparțineau taifalilor. În consecință problema înființării lor trebuie lămurită în lumina caracterului evoluției necropolelor germanice nord-estice din vremea premergătoare.

Analiza stratigrafiei orizontale a necropolelor dovedește că la populațiile germanice nord-estice, din preajma și de la începutul e. n., marile familii înroite deschideau noi sectoare periferice în cadrul cimitirelor,

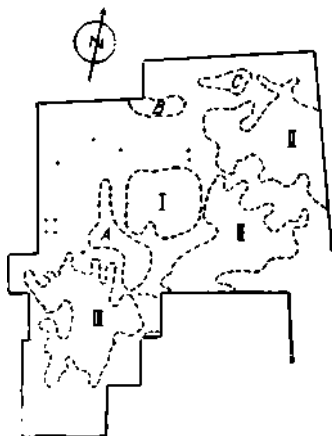
Fig. 4. — Schema analitică a necropolei de la Wilanow, întocmită pe baza planurilor analitice publicate de J. Marciniak. I—III, grupuri de morminte care, pe baza duratei înmormintărilor și a numărului de morminte, reprezintă câte o mare familie; I, grupul familiei matcă, folosit aproximativ, din jurul anului 100 î.e.n. și până la sfârșitul secolului I î.e.n.; II, grupul unei familii înroite, folosit aproximativ între anii 70 î.e.n. — 30 e. n.; III, grupul altei familii înroite, folosit aproximativ între anii 40 î.e.n. — 30 e.n.



sectoarele vechi fiind folosite în continuare de marile familii matcă. Astfel, au evoluat necropolele de la Rzadz, Wilanow, Choruli, Młodzikow (fig. 4—5) etc.²¹

Cuoscind situația necropolelor menționate este de presupus că și la Tirgșor sectoarele periferice aparțineau noilor mari familii taifalice,

Fig. 5. — Schema analitică a necropolei de la Rzadz, întocmită pe baza planurilor analitice publicate de R. Hachmann și J. Marciniak. I, sectorul central din fazele I—IV ale Latênului târziu (cronologia lui J. Marciniak) și din faza I a epocii romane imperiale timpurii. Numărul mormintelor și durata înmormintărilor pledează și în acest caz pentru o mare familie, care constituia matca comunității; A, grupul unei mari familii înroite din fazele II—IV ale Latênului târziu și din faza I a epocii romane imperiale timpurii; II, sectorul unor familii înroite din fazele III—IV ale Latênului târziu și din fazele I—II ale epocii romane imperiale timpurii; III, sectorul unor familii înroite din faza IV a Latênului târziu și din fazele I—II ale epocii romane imperiale timpurii; B—C, grupuri contemporane cu sectoarele II—III.



înroite din cele care se înmormintau în sectorul central, alături de populația autohtonă.

Revenind la problema sectorului central, din cadrul acestuia cunoaștem patru „cuiburi” taifalice. Marginea vestică a sectorului fiind aproape

²¹ R. Hachmann, *Das Gräberfeld von Ronsden (Rzadz) Kreis Graudenz (Grudziadz) und die Chronologie der Spätlatènezeit im östlichen Mitteleuropa*, în *ArchGeogr*, II, 1951, 1—2, p. 79—96; idem, *Zur Gesellschaftsordnung der Germanen in Zeit um Christi Geburt*, în *ArchGeogr*, 5, 1956, p. 7—24; J. Marciniak, *Cmentarzysko ciałopalne zokresu późnotatęńskiego w Wilanowie koło Warszawy*, în *Materiały Starożytność*, II, 1957, p. 7—174; idem, *Znaczenie planigrafii dla badań archeologicznych*, în *Archaeologia Polska*, IV, 1959, 1, p. 47—66; A. Dymaczewski, *Cmentarzysko z okresu rzymskiego w Młodzikowie pow. Środa*, în *Fontes Archaeologici Posnanienses*, VIII—IX, 1958, p. 179—442; idem, *Aus den neueren Entdeckungen auf den Gräberfeldern der*

de teritoriul dezvelit, credem că nici inițial numărul „cuiburilor” taifalice nu era mult mai mare de patru. Este de menționat apoi că, „cuiburile” taifalice nu erau toate contemporane. De exemplu, „cuibul” notat cu „a”, suprapus în întregime de înhumații, era anterior sosirii goto-sarmaților, iar „cuibul” „b”, cu obiecte târzii (cele din M. 45 și SIA10) și nesuprapus de înhumații, data din a doua jumătate a secolului al IV-lea. Cele două „cuiburi” fiind dispuse alături, se pare că ele reprezintă două generații ale unei mari comunități familiale. În schimb „cuiburile” „c” și „d”, situate la distanță mai mare unul de celălalt, reprezintă mai de grabă o generație a două mari comunități familiale. În cazul acestor mari familii „cuiburile” celelalte generații se aflau probabil spre vest, în afara teritoriului dezvelit.

Pe temeiul observațiilor prezentate considerăm că la Tirgșor s-au așezat inițial trei mari familii taifalice, de la care provin „cuiburile”: „a”, „b”, „c” și „d”.

Situația „cuiburilor” „a” și „b” indică clar că taifalii au folosit necropola timp de două generații, adică 50 sau cel mult 60 de ani. Întrucât taifalii s-au stabilit la Tirgșor în prima jumătate a secolului al IV-lea, plecarea lor de aici o putem data între anii 376—380, când majoritatea grupurilor germanice părăsesc teritoriul Munteniei.

Dintre grupurile cu morminte autohtone ni s-au păstrat doar opt. În realitate însă numărul lor trebuie să fi fost mult mai mare, deoarece fiind situate, în majoritate, chiar în zonele cele mai distruse multe dintre ele au putut fi deranjate. În adevăr, tocmai în zona dintre grupurile autohtone cunoscute, precum și la est de acestea apar o serie de incinerării „izolate”. Se pare că și acestea aparțineau unor grupuri de morminte familiale autohtone, parțial distruse.



Examinând planul înhumațiilor (fig. 6), observăm că și acestea erau dispuse în grupuri. Numărul mare al mormintelor dovedește însă că în cazul înhumațiilor grupurile aparțineau nu familiilor individuale ci unor mari familii patriarhale²². Este drept că uneori soțul și soția se înmormintau alături (de ex. M. 152—M.153), totuși nu se poate vorbi de separarea familiilor mici (pereche) în cadrul mării familii. Aranjarea mormintelor în funcție de familii individuale este contestată și de cazul grupului H, unde majoritatea mormintelor de copii nu se aflau alături de mormintele părinților, ci erau situate într-o anumită zonă a grupului.

În partea centrală și nordică a teritoriului dezvelit se afla un sector, din care cunoaștem opt grupuri întregi și trei săpate parțial, așezate în

römischen Kaiserzeit in Grosspolen, în *Archaeologia Polona*, IV, 1962, p. 257—269; K. Godłowski, *Studia nad stosunkami społecznymi w okresach późnolateńskim i rzymskim w Dorzeczu Odry i Wisty*, în *Biblioteka Archeologiczna*, 13, 1960; M. Danuta-R. Wołagiewiczowie, *Uzbrojenie ludności Pomorza Zachodniego u progu naszej ery*, în *Materiały Zachodnio-Pomorskie*, IX, 1963, p. 87—98, 134—136.

²² Cu privire la vechile populații germanice gruparea mormintelor în funcție de mari comunități familiale a fost sesizată încă de Walter Veeck, în cazul necropolei alamane, din secolele V—VII, de la Holzerlingen (*Die Reihengräberfriedhöfe des frühen Mittelalters und die historische Forschung*, în 16, *BerRGK*, 1927, p. 45.

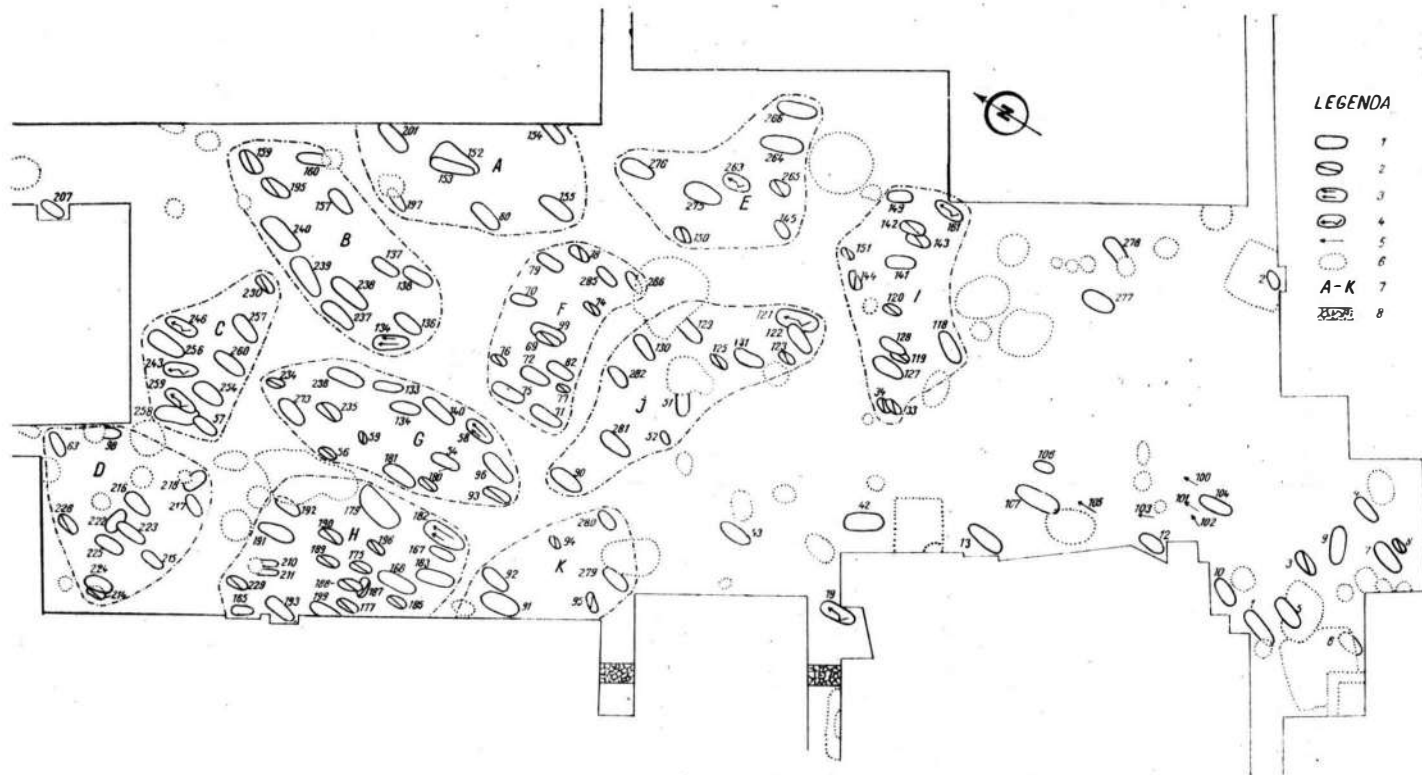


Fig. 6. — Planul analitic al înmormântărilor din faza Sântana-Cerneahov de la Tirgșor. 1, morminte de adulți; 2, morminte de copii; 3, morminte duble (mama și copilul); 4, morminte cu schelete chirchite; 5, morminte distruse; 6, gropi și locuințe posteroare; 7, grupuri de morminte ale marilor familii patriarhale; 8, zidul incintei feudale.

trei rînduri orientate pe direcția E—V. Un alt sector de înhumații se afla mai spre sud. Din acesta cunoaștem un număr mic de morminte, restul fiind situat spre vest, în zona distrusă de construcțiile feudale. Nu este exclus să fi existat și un al treilea sector, așezat spre nord de teritoriul dezvelit pînă în 1964, deoarece aici, între secțiunea IC și caseta 5C, s-au mai descoperit ulterior morminte de înhumație²³. Poate acestui sector îi aparține și mormîntul nr. 207.

Din răspîndirea obiectelor caracteristice rezultă că, grupurile din sectorul central al înhumațiilor, potrivit pentru analiză, erau contemporane, aparținînd fiecare cîte unei mari familii.

La Tîrșor reîntilnim cele două sisteme principale de organizare internă a grupurilor, atestate în necropola de la Sîntana de Mureș²⁴. În unele grupuri (C, E, I și J) mormintele erau dispuse alături, în rînduri aparținătoare generațiilor consecutive, iar la altele (B și G) erau așezate consecutiv, în șiruri orientate pe direcția N—S. Grupurile din varianta a doua atestă, ca și la Sîntana de Mureș, divizarea în subunități a marii familii. La Tîrșor însă marile familii respective aveau numai cîte două subunități.

Stabilirea cronologiei interne precise este destul de problematică. Perioada înhumațiilor fiind scurtă, o parte a obiectelor cu caracter vechi s-au menținut în uz pînă la data încetării înmormîntărilor, și, deci, nu pot servi ca elemente de datare întru totul certe. Dovadă, printre altele, cazul mormîntului nr. 195, în care pieptenele cu apucătoarea semicirculară, considerat de caracter vechi, era asociat cu un pahar de sticlă foarte tîrziu²⁵. O altă greutate o constituie faptul că unele zone ale grupurilor erau întrebuițate de la începutul și pînă la sfîrșitul perioadei înhumațiilor. În acest sens ne referim la suprapunerile duble (M. 69, M. 81, M. 99 și M. 187, M. 176, M. 188) din grupurile F și H. În mormîntările făcîndu-se pe generații fenomenul nu este surprinzător, deoarece zona sau rîndul unei generații putea să cuprindă morminte dintr-un interval mediu de 25—30 de ani.

Cu toate greutățile inerente, există totuși cîteva indicii, printre care concentrarea obiectelor celor mai recente și răspîndirea mormintelor de copii, care în cazul unor grupuri indică destul de precis cronologia internă.

Studiind răspîndirea obiectelor noi observăm că în grupul A mormîntul cel mai recent (M. 155), datat cu un pandantiv lunular și altul rectangular²⁶, se afla la capătul sudic. În schimb la grupul B unul dintre cele mai noi morminte (M. 195, cu un pahar de sticlă foarte tîrziu)²⁷ era situat în partea nordică. Și la grupul C tot în partea nordică se afla M. 243 datat de un pandantiv lunular în faza finală a necropolei²⁸. În ceea ce privește grupul H, la acesta mormîntul cel mai recent (M. 182, cu

²³ Informație de la Gh. Diaconu, pentru care îi mulțumim.

²⁴ G. Bakó, *Date privind structura socială și apartenența purtătorilor culturii Sîntana-Cernehov din Transilvania*, în *SCIV*, 19, 1968, 1, p. 67—69.

²⁵ Gh. Diaconu, *op. cit.*, pl. CXVI/8, 11; p. 107.

²⁶ *Ibidem*, p. 96.

²⁷ *Ibidem*, p. 107.

²⁸ *Ibidem*, p. 96—97.

o cataramă tirzie)²⁹ era situat în zona sudică. De asemenea, și la grupul J tot în zona sudică se concentrau majoritatea mormintelor cu cele mai noi obiecte (M. 51, M. 131, M. 281)³⁰.

În consecință, pe câtă vreme în cadrul grupurilor B și C înmormintările progresau din sud spre nord, grupurile A, H și J se estindeau în sens invers.


O importanță deosebită pentru problema abordată o are grupul I. La acesta majoritatea mormintelor erau dispuse într-un rînd aparținător unei generații. Mormintele răzlețe, în număr de patru, din spațele și din fața rîndului menționat reprezentau generația anterioară și cea posterioară. Pe câtă vreme însă mormintele răzlețe situate la sud de rîndul amintit proveneau de la adulți, cele din partea nordică conțineau schelete de copii. Deoarece în rîndul unei generații vîrstnice nu se puteau afla exclusiv morminte de copii, rămîne evident că partea nordică a grupului este mai nouă, înmormintările progresînd din sud spre nord.

Tot pe baza răspîndirii mormintelor de copii se poate stabili că în grupul E înmormintările înaintau din nord spre sud.

Durata înmormintărilor la goto-sarmatici este indicată de situația grupurilor C, E, I și J, cu mormintele dispuse în rînduri aparținătoare generațiilor consecutive. La toate aceste grupuri întîlnim cîte un singur rînd mai compact al unei generații. În ceea ce privește generația anterioară și cea posterioară acestea sînt reprezentate doar prin morminte răzlețe, situate la sud sau la nord de rîndurile amintite. Este semnificativ faptul că în două cazuri (grupurile C și J) numai una din generațiile „incomplete” este prezentă; la grupul C generația mai tînără, iar la grupul J generația mai vîrstnică.

Situația cea mai clară o întîlnim și în acest sens la grupul I. Aici mormintele răzlețe denotă că, la data stabilirii goto-sarmaticilor la Tîrșor din prima generație a acestei mari familii mai erau în viață doar doi membri, iar în vremea abandonării necropolei începuse deja maturizarea generației a treia, care avea chiar și copii mai mărișori³¹. Firește, pentru ultimii membri ai primei generații, care au supraviețuit maturizării generației a doua, ca și pentru începutul maturizării generației a treia

Fig. 7. — Grupul I de înmormintare al necropolei de la Tîrșor și schema cronologică a acestei mari familii. 1, morminte de adulți; 2, morminte de copii; 3, mormînt cu schelet chirchit; 4, generații; 5, limitele cronologice ale mării familii în timpul șederii sale la Tîrșor.



nu trebuie calculate perioade aparte, așa încît rîndul generației a doua acoperă de fapt întreaga durată a înmormintărilor la goto-sarmatici, durată care era de cel mult 25 de ani (a se vedea și schema cronologică din fig. 7).

²⁹ *Ibidem*, p. 91.

³⁰ *Ibidem*, p. 91 și pl. XCVI/6.

³¹ Menționăm că numai membrii adulți ai generației se înmormintau în noul rînd, iar copiii decedați înainte de maturizare erau îngropați în rîndul generației părinților. Astfel

Pentru aceeași durată a înmormintărilor pledează și structura grupurilor C, E și J.

Acceptînd că goto-sarmaticii au sosit la Tîrghșor pe la jumătatea secolului al IV-lea, plecarea lor de aici o putem data între anii 376—380, cînd majoritatea vizigoților din Muntenia s-au retras în imperiu.

Este interesant faptul că necropola de la Sintana de Mureș avea un caracter mai tardiv decît inhumațiile cerneahoviene de la Tîrghșor. Astfel la Sintana de Mureș au apărut într-un număr mare fibulele cu placă și semidisc, care la Tîrghșor constituiau încă o raritate și datau din faza finală a necropolei. Cît despre pieptenii cu apucătoarea semicirculară, atît de frecvenți la Tîrghșor, chiar și în mormintele tirzii (M. 131, M. 195 etc.)³², aceștia lipsesc la Sintana de Mureș, fiind atestați acolo numai cei cu apucătoarea în formă de clopot³³. În lumina fenomenelor menționate considerăm întemeiată părerea lui K. Horedt, după care la Sintana de Mureș înmormintările au început de abia în anul 376³⁴. Deoarece, pe baza analizei interne, durata înmormintărilor nu depășise nici la Sintana de Mureș perioada de 30 de ani³⁵, data plecării vizigoților din regiunea Mureșului de mijloc se poate fixa în primul deceniu al secolului al V-lea, adică în vremea cînd hunii, trecînd de-a lungul Dunării de jos și prin pasurile Carpaților Păduroși, au început ocuparea regiunii Tisei³⁶.

Atît la Tîrghșor, cît și la Sintana de Mureș s-a constatat că, inhumații reprezentau o populație eterogenă goto-sarmatică, puternic întrepătrunsă de elemente autohtone³⁷.

Trecînd în revistă inventarul și ritul funerar al inhumațiilor, observăm că caracteristicile germanice și sarmatice apar destul de amestecate. Totuși din analiza mai atentă rezultă că pe cită vreme la unele grupuri de morminte (D, H, I, J) predominau caracteristicile germanice, la altele (B, C, F, G) erau preponderente cele sarmatice. De exemplu în grupul D nu întîlnim nici un mormînt cu caracter neîndoielnic sarmatic, aflîndu-se aici numai morminte cu caracter germanic (M. 217, M. 222, M. 224, M. 225). Față de acesta grupul C cuprindea cinci morminte cu caracter pregnant sarmatic (M. 57, M. 243, M. 246, M. 254, M. 259) și numai două morminte cu unele caracteristici germanice (M. 258, M. 260).

și cele două morminte din fața rîndului principal al grupului I de la Tîrghșor aparțin unor copii ai generației a treia.

³² Gh. Diaconu, *op. cit.*, pl. XCVI/7, CXVI/11.

³³ G. Bakó, *op. cit.*, p. 68, nota 16.

³⁴ K. Horedt, *Unele probleme privind răsprindirea culturii Sintana de Mureș-Cerneahov în România*, în *SCIV*, 18, 1967, 4, p. 581, 586.

³⁵ G. Bakó, *op. cit.*, p. 67—68.

³⁶ Trecerea unor grupuri hunice de-a lungul Dunării de jos spre apus este documentată de o serie de monumente arheologice răzlețe, descoperite mai cu seamă în ultimul timp. Vezi de ex.: B. Mitrea — N. Anghelescu, *Fragmente de cazan hunic descoperite în sud-estul Munteniei*, în *SCIV*, XI, 1960, 1, p. 157; VI. Dumitrescu, *O nouă mărturie a prezenței hunilor în Muntenia: Fragmentul de diademă de aur de la Dulceanca*, în *SCIV*, XII, 1961, 1, p. 59—60; Suzana Dolinescu-Ferche, *Podoabe de aur descoperite la Balaci*, în *SCIV*, XIV, 1963, 1, p. 183—188. Pentru urmele arheologice ale grupurilor hunice, care au trecut prin pasurile Carpaților Păduroși și s-au așezat în regiunea văii superioare a Tisei, cf. D. Csallány, *Hamvasztdsós és csontvázas hún temelkezések a Felső-Tisza vidékén*, în *A miskolci Herman Otto Múzeum évkönyve*, II, 1958, p. 83—99.

³⁷ Gh. Diaconu, *op. cit.*, p. 52, 113, 118 etc.; G. Bakó, *op. cit.*, p. 65.

Același lucru se constată și la Sîntana de Mureș, unde grupurile A și B aveau caracter pregnant germanic, iar grupurile C, D și E se remarcă prin concentrarea caracteristicilor sarmatice și raritatea celor germanice.

De menționat că, în ambele necropole grupurile cu morminte dispuse consecutiv în șiruri și împărțite în subunități făceau parte dintre cele cu caracter pregnant sarmatic. Nu este lipsit de interes faptul că după cum arată necropola de la Petuhovca și așezarea de la Kiselov, divizarea marii familii în două-trei subunități era caracteristică tocmai sarmaților³⁸. La Petuhovca întâlnim chiar și o subunitate cu mormintele dispuse consecutiv în șir³⁹.

Prin urmare, în ciuda influențelor reciproce și a amestecului dintre cele două populații, se vedește destul de clar, încă și în a doua jumătate a secolului al IV-lea, că inițial unele dintre marile familii ale înhumaților de la Tîrgșor și de la Sîntana de Mureș erau de origine gotică iar altele de origine sarmatică.

Într-o altă lucrare am subliniat că, în vremea ocupării spațiului dintre Nistru și Nipru s-a descompus la goți organizarea gentilică născută pe cale naturală, înlocuită fiind cu o organizare creată artificial, după modelul ei⁴⁰. Cu ocazia acestei reorganizări au fost incluse în unitățile organizatorice de bază gotice și unele mari familii ale sarmaților atașați.

Pe lângă caracteristicile germanice și sarmatice, înhumațiile de la Tîrgșor, ca și cele de la Sîntana de Mureș, denotă o puternică influență culturală și rituală autohtonă⁴¹, putînd fi presupusă chiar prezența în rîndurile acestei populații a unor elemente daco-romane și geto-dacice romanizate, care au intrat în cadrul marilor familii goto-sarmatice pe calea legăturilor de căsătorie.



Cu toate că concluziile au fost trase în parte pe parcurs, din analiza necropolei de la Tîrgșor se desprind și cîteva probleme asupra cărora trebuie să insistăm în mod special.

Examinarea raportului dintre incinerării și înhumații a demonstrat că deși, din cauza „suprapunerilor” din decursul folosirii necropolei, cele două tipuri de morminte apar în mare parte amestecate, totuși ele nu se încadrează într-un sistem unitar de organizare. Din contra, fiecare dintre cele trei populații își avea un sistem propriu de organizare și de dispunere a grupurilor sale de morminte. Caracterul acestor sisteme corespunde structurii sociale a populațiilor respective.

Analiza planului necropolei dovedește deci că, făcînd abstracție de cazul unor căsătorii mixte, cele trei populații nu s-au amestecat, nu s-au contopit, ci trăiau în grupuri compacte separate. Tocmai în aceasta constă explicația firească a faptului că plecarea taifalilor și a goto-sarmatici-

³⁸ G. Bakó, *op. cit.*, p. 67, fig. 5, p. 69 și 77.

³⁹ *Ibidem*, p. 67, fig. 5/A, subunitatea din mijloc.

⁴⁰ *Ibidem*, p. 70—71.

⁴¹ Gh. Diaconu, *op. cit.*, p. 113.

lor nu a cauzat dizlocarea populației autohtone, ea rămânând pe loc și viețuind mai departe pe aceleași meleaguri ⁴².

Precum arată sistemul dispunerii mormintelor, atât la taifali cât și la goto-sarmatici nucleul de bază al societății era marea familie patriarhală. Deosebirea dintre cele două populații migratoare constă numai în faptul că la goto-sarmatici avem de-a face cu marea familie de formă arhaică, iar la taifali cu cea evoluată (patronimia), în cadrul căreia a avut loc separarea familiilor mici și transformarea lor în unități de consum (dar nu și de producție). Unitatea de producție fiind în ambele cazuri marea familie este evident că, atât la goto-sarmatici cât și la taifali, pământurile se aflau în proprietate comună, iar proprietatea privată asupra pământului, caracteristică epocii de trecere la societatea de clasă, nu apăruse încă la aceste populații ⁴³. Prin urmare la taifalii și la goto-sarmaticii de la Tirgșor exista încă obștea de tip arhaic, care se afla în faza finală a descompunerii comunei primitive.

Față de cele constatate mai sus, la populația autohtonă geto-dacică se terminase descompunerea mării familii, nucleul de bază al societății fiind familia individuală, care constituia o unitate de producție aparte ⁴⁴. Acest lucru are o deosebită semnificație, deoarece se știe că familia individuală ca unitate economică de bază a apărut pretutindeni în perioada de trecere la societatea de clasă apariția ei fiind strâns legată de nașterea proprietății private asupra pământului, care reprezenta una din premiile formării noii orânduiri ⁴⁵, în cazul studiat aici a celei feudale. În virtutea factorilor amintiți, rezultatele obținute de noi sînt în concordanță cu concluzia după care obștea autohtonă din epoca migrației popoarelor era mai evoluată din punct de vedere social-economic, decît obștea arhaică, imbinînd proprietatea comună cu cea privată asupra pământului și constituind deci una din premiile feudalismului ⁴⁶.

Ca urmare a constatărilor făcute se poate accepta că pentru populația autohtonă a țării noastre epoca migrațiilor înseamnă într-adevăr

⁴² Dovadă așezările autohtone din secolele următoare de la Tirgșor : Gh. Diaconu, *op. cit.*, p. 127 ; Gh. Diaconu—N. I. Simache, *Cercetări arheologice la Tirgșorul Vechi*, în *Ret. Muz.*, I, 1964, 1, p. 26—27.

⁴³ Faptul că la vechii germani din preajma și de pe la începutul e.n. nu exista proprietatea privată asupra pământului a fost subliniat de F. Engels în : K. Marx și F. Engels, *Opere*, vol. 21, Edit. politică, București, 1965, p. 136.

⁴⁴ Avînd în vedere rezultatele analizei necropolei de la Poienști (G. Bakó, *Date privind structura socială a carpilor din secolul al III-lea pe baza analizei planului arheologic al cimitirului de la Poienști*, în *SCIV*, 17, 1966, 1, p. 31—41), putem admite că la populația dacocarpică, geto-dacică, dacică apuseană și nordică, din afara provinciei, descompunerea mării familii începuse încă din secolul al III-lea, dacă nu chiar mai devreme, cînd familiile mici deveniseră unități de consum aparte, marea familie păstrîndu-și rolul de unitate de producție. Pe semne, acest proces s-a terminat în jurul anului 300, prin transformarea familiilor individuale în unități de producție și de consum separate. Concluzia noastră întărește deci părerea lui M. Comșa, după care „la sfîrșitul secolului al III-lea al e.n. nu numai populația daco-romană din interiorul fostei provincii Dacia, ci și la carpii, dacii sau daco-romanii din teritoriile învecinate s-a creat un nivel comun în ceea ce privește dezvoltarea social-economică” (M. Comșa, *Cu privire la caracterul organizării social economice și politice de pe teritoriul țării noastre în epoca migrațiilor*, în *SCIV*, 18, 1967, 3, p. 433).

⁴⁵ K. Marx și F. Engels, *op. cit.*, p. 64, 67, 68, 159.

⁴⁶ Acad. C. Daicoviciu, acad. E. Petrovici și Gh. Ștefan, în *Istoria României*, I, 1960, p. 801.

„o perioadă de trecere la feudalism, nu numai din punct de vedere cronologic, ci şi din punctul de vedere al conţinutului social-economic”⁴⁷.

În încheiere, subliniem încă o dată că rezultatele analizei planului necropolei de la Tîrgşor întăresc concluzia potrivit căreia populaţia autohtonă a ţării noastre din epoca migraţiilor se afla pe o treaptă mai avansată a evoluţiei social-economice, decît migratorii. Pe cîtă vreme populaţiile migratoare nu depăşiseră încă faza finală a descompunerii comunei primitive, populaţia autohtonă se afla în perioada de naştere a societăţii feudale.

LES AUTOCHTONES ET LES PEUPLES MIGRATEURS À TÎRGŞOR AU IV^e SIÈCLE DE N. È.

RÉSUMÉ

Les recherches de ces derniers temps ont prouvé que la majorité des nécropoles de type Sîntana-Tcherneakhov étaient utilisées en commun par des populations différentes. Ce fait impose d'élucider le rapport entre les diverses populations et la détermination de leur structure sociale. En vue de la clarification des problèmes énoncés, l'auteur procède dans le présent ouvrage à l'étude de la nécropole de type Tcherneakhov de Tîrgşor du IV^e siècle de n. è., utilisée en commun par les Taïphales et les Gotho-Sarmates et aboutit aux conclusions suivantes :

Chacune de trois populations de Tîrgşor avait son propre système d'organisation et de répartition de ses groupes de tombes. Le caractère de ces systèmes correspond à la structure sociale des populations respectives.

L'étude de la nécropole prouve que, abstraction faite des cas des mariages mixtes, les trois populations ne se sont pas mélangées et qu'elles vivaient en groupes compacts, mais séparés. C'est en ceci que réside l'explication naturelle du fait que le départ des éléments migrants n'a pas entraîné la dislocation de la population autochtone, qui est restée sur place en continuant sa vie dans ces régions.

La répartition sur terrain des groupes de tombes autochtones dénote que la population indigène ne se trouvait pas sous la dépendance des nouveaux venus. Les rapports entre les Gêto-Daces et les peuples migrants de Tîrgşor avaient comme fondement des relations de collaboration, établies d'ailleurs dès le siècle précédent, quand s'était constituée la coalition carpo-gotho-taïphale.

A en juger d'après le système d'agencement des tombes, tant les Taïphales que les Gotho-Sarmates avaient comme noyau de base de la société, la grande famille, sous une forme avancée (patronymie) chez les premiers et plus archaïque chez les derniers.

Par conséquent ces populations possédaient leurs terres en propriété collective et la propriété privée de la terre, caractéristique de la période de passage vers la société de classes, leur était encore inconnue.

⁴⁷ M. Comşa, *op. cit.*, p. 439—440.

En échange la population géto-dacique avait comme unité économique de base, la famille individuelle. Cette constatation comporte une signification toute particulière, car il est connu que la famille individuelle en tant qu'unité économique de base est apparue partout à la période de passage vers la société de classes, son apparition étant étroitement rattachée à la genèse de la propriété privée de la terre, qui constituait l'une de prémisses de la formation de la nouvelle organisation, dans notre cas, la classe féodale. En vertu de ces facteurs, les résultats obtenus dans cet ouvrage concordent avec les conclusions selon lesquelles la communauté autochtone de l'époque des migrations était plus évoluée du point de vue socio-économique que la communauté archaïque imbriquant la propriété en commun avec la propriété privée sur la terre et constituant donc l'une des prémisses du féodalisme.

Comme suite de ces constatations on peut accepter que l'époque des migrations a signifié réellement pour la population autochtone du territoire de la Roumanie, la période de passage au féodalisme.

Les résultats de l'étude de la nécropole de Tîrşor confirme encore une fois la conclusion que la population autochtone de notre pays de l'époque des migrations se trouvait à un degré d'évolution socio-économique plus avancé, que les populations migratrices. Tandis que ces dernières n'avaient pas encore dépassé la phase finale de la désagrégation de la commune primitive, la population autochtone se trouvait à la période de genèse de la société féodale.

LÉGENDE DES FIGURES

Fig. 1. — Relevé analytique des tombes d'incinération de la phase Sintana-Tcherneakhov de Tîrşor. 1, tombes de caractère autochtone ; 2, tombes de caractère taïphale ; 3, tombes de caractère mixte ; 4, lieu de certaines tombes détruites ; 5, groupes de tombes autochtones ; 6, « nids » taïphales ; 7, secteurs ; 8, verres ou fragments de verre ; 9, fibules tardives ; 10, pendentif prismatique en os ; 11, cruche facettée, avec l'anse brisée.

Fig. 2. — Relevé du rapport entre le cimetière géto-dacique aux environs de l'an 300 et le groupe des tombes autochtones de la phase Sintana-Tcherneakhov de Tîrşor. 1, tombes géto-daciques avec des matériaux de type Chilia ; 2, groupe avec des tombes autochtones de la phase Sintana-Tcherneakhov ; 3, tombe isolée du caractère autochtone ; 4, limite probable de la nécropole de type Chilia ; 5, direction de l'extension de la nécropole de type Chilia.

Fig. 3. — Schéma chronologique des secteurs I et II d'incinération de la phase Sintana-Tcherneakhov de Tîrşor. 1, limites des secteurs ; 2, fibules tardives ; 3, verres entiers ou fragmentaires ; 4, cruche facettée à anse brisée ; 5, pendentif prismatique en os ; 6, tombes d'incinération superposées à d'autres, d'inhumation ; 7, tombes de caractère mixte ; 8, zones de concentration des éléments des points 2—7.

Fig. 4. — Schéma analytique de la nécropole de Wilanow, dressé d'après les relevés analytiques publiés par J. Marciniak, I—III, groupes de tombes, qui, d'après la durée des ensevelissements et du nombre des tombes, représente chacune une grande famille ; I, groupe familial souche, utilisé approximativement à partir de l'an 100 av. n. ère et jusqu'à la fin du I^{er} siècle av. n. ère ; 2, groupe d'une famille essaimée, utilisé approximativement entre 70 av. n. ère et 30 n. ère ; III, groupe d'une autre famille essaimée, utilisé approximativement entre 40 av. n. ère et 30 n. ère.

Fig. 5. — Schéma analytique de la nécropole de Rzadz, dressé d'après des relevés analytiques publiés par R. Hachman et J. Marciniak ; I, secteur central des phases I—IV du La Tène tardif (chronologie de J. Marciniak) et de la I^{re} phase de la haute époque impériale. Le nombre des tombes et la durée des ensevelissements plaident dans ce cas également pour la présence d'une grande famille, qui constituait la souche de la communauté ; A, groupe d'une grande famille essaimée, des phases II—IV du La Tène tardif et de la I^{re} phase à la haute époque romaine impériale ; II, secteur de certaines familles essaimées des phases III—IV du La Tène tardif et des phases I—II de la haute époque romaine impériale ; III, secteur de certaines familles essaimées, de la phase IV du La Tène tardif et des phases I—II de l'époque romaine impériale ; B—C groupes contemporaines des secteurs II—III.

Fig. 6. — Relevé analytique des inhumations de la phase Sîntana-Tcherneakhov de Tirșor. 1, tombes d'adultes ; 2, tombes d'enfants ; 3, tombes doubles (mère et enfant) ; 4, tombes aux squelettes recroquevillés ; 5, tombes détruites ; 6, fosses et habitations postérieures ; 7, groupes de tombes des grandes familles patriarcales ; 8, muraille d'enceinte féodale.

Fig. 7. — Groupe I d'inhumation de la nécropole de Tirșor et schéma chronologique de cette grande famille. 1, tombes d'adultes ; 2, tombes d'enfants ; 3, tombe à squelette recroquevillé ; 4, générations ; 5, limites chronologiques d'une grande famille, durant son séjour à Tirșor.

O FIGURINĂ ANTROPOMORFĂ CU DECOR INCIZAT DIN STAȚIUNEA EPONIMĂ A CULTURII BOIAN

DE
VASILE CULICĂ

În primăvara anului 1967, pe Grădiștea Ulmilor¹, pînă nu de mult insulă pe lacul, acum asanat, care a dat numele său culturii Boian, a apărut fortuit, în condițiile efectuării unor munci agricole, printre alte resturi ceramice și litice o figurină antropomorfă feminină².

Piesa este lucrată dintr-un material ceramic de culoare cenușie, mai închis și lustruit la exterior, bine frământat, compact dar friabil,




Fig. 1. — Figurină antropomorfă fragmentară de la Grădiștea Ulmilor.

insuficient ars, cu aspect asemănător celui folosit de regulă la confecționarea marilor vase excizate, atât de caracteristice culturii Boian. Obiectul nu este întreg, lipsindu-i capul, brațele de la nivelul umerilor și picioarele mai sus de genunchi (fig. 1).

¹ V. Christescu, *Les stations préhistoriques du lac de Boian*, în *Dacia*, II, 1925, p. 249—276.

² Se păstrează într-o colecție particulară. Un fragment dintr-o figurină apropiată (șold cu coapsă) se păstrează în Muzeul de istorie din Călărași.

Figurina a fost executată îngrijit astfel că privită lateral, cu toată accentuarea pîntecului și o oarecare tendință de steatopigie, are o linie armonioasă care nu mai poate fi sesizată din față, datorită unei aplati-zării accentuate și a curburei puțin reliefate a șoldurilor. Lățimea exage-rată și sîinii prea rotunzi, în disproporție cu restul corpului, contribuie la sublinierea trăsăturilor convenționale ce se degajă din aspectul general.

Reliefarea pîntecului este fără îndoială o ilustrare a sarcinii, cu toate că forma sîinilor este în dezacord cu această intenție a modelatorului. Deși elemente anatomice importante, ca membrele și capul, au fost des-prinse și pierdute din vechime, iar descoperirile anterioare nu pot com-pensa lipsa, concretizarea concluziilor întîmpinînd dificultăți, ceea ce se păstrează poate fi socotit drept unul dintre cele mai complete exemplare.

Dimensiunile actuale ($6,8 \times 5,1$ cm) așează figurina în categoria celor mijlocii căci, după toate probabilitățile, în stare inițială nu putea depăși 12–13 cm.

Un rest al antebrațului drept constituie un indiciu că brațele erau întinse lateral, poziție obținută în plastica culturilor neoliticului mijlociu și chiar în eneolitic³. Picioarele alăturate sînt despărțite doar printr-o incizie verticală, fără o indicare deosebită a sexului, sugerat totuși de tri-unghiul înscris de linia trasată orizontal de la un șold la celălalt și de cîte o pereche de incizii paralele, oblice, pornind din șold pentru a se întil-ni la un anumit nivel, pe linia despărțitoare a picioarelor. În felul acesta pare că sexul ocupă tot spațiul bazinului. Deasupra liniei orizontale a fost incizat un ornament format din rînduri paralele oblice, aplecate din-spre șolduri spre linia mediană a corpului. Decorul este mai complicat pe fața posterioară, unde, în regiunea șalelor, ornamentația folosește meandrul.

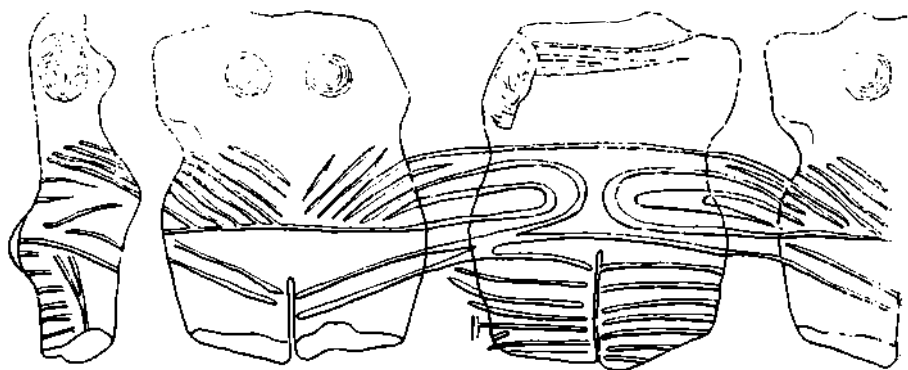


Fig. 2. — Desfășurarea decorului incizat pe figurina de la Grădiștea Ulmilor.

Atît în regiunea omoplaților cît și a picioarelor, linii paralele aco-peră o bună parte din suprafața figurinei, limitîndu-se inexplicabil numai la spate. Modelatorul a unit totuși într-un sistem armonios complexul ornamental executat prin incizii mai mult sau mai puțin adînci, umplute cu o materie albă, încă vizibilă pe alocuri (fig. 2).

³ Vladimir Dumitrescu, *Arta neolitică în România*, București, 1968, p. 73.

Călăuzit de preocuparea de a obține efecte simetrice, artistul preistoric a realizat un decor deosebit de ornamentele întâlnite pe exemplarele similare, chiar dacă un anume grad de stîngăcie abate de la regulă unele incizii.

Apărută în stațiunea eponimă a culturii Boian, cunoscută însă și într-o puternică așezare aparținînd culturii Gumelnița⁴, atribuirea figurinei uneia sau celeilalte culturi întîmpină dificultăți, mai cu seamă că plastica Boian este deficitară prin raritatea pieselor sculpturale și prin starea lor fragmentară⁵, că plastica Gumelnița nu este îndeajuns diferențiată stratigrafic⁶, iar ambele culturi au la un moment dat un punct comun, cînd prima își dizolvă elemente esențiale în începuturile celeilalte⁷.

Plastica antropomorfă împodobită cu ornamente incizate încrustate cu materie albă este cunoscută atît în așezările Boian cît și la începuturile culturii Gumelnița, avîndu-și rădăcini tipologice în cultura Vinča⁸, de la care a preluat o seamă de motive prin intermediul culturii Vădastra⁹. O figurină bogat și frumos ornamentată cu motive spiralo-meandrice provine din săpăturile întreprinse în așezarea culturii Vădastra, de la Crușova¹⁰.

Fragmentele de figurine antropomorfe din cultura Boian apropiate tipologic de exemplarul de la Grădiștea Ulmilor, prezintă de regulă ornamente în care spiralele și meandrul amintesc de bogăția decorului plasticii Vădastra, cum ar fi fragmentul (picior de la șold la genunchi) de la Cățelu¹¹, realizat însă într-o tehnică mai rigidă, caracteristică primei faze a culturii Boian (Bolintineanu), fundamental deosebită de plastica fazei următoare (Giulești)¹², sau ca o figurină de la Tangiru din cultura Boian I¹³.

Primele faze ale culturii Gumelnița dispun de suficiente exemplare decorate cu incizii, de care am fost ispitiți să alăturăm piesa de la Grădiștea Ulmilor, dar decorul lor este mai complicat, combinat cu figuri geometrice și puncte, aplicat pe reprezentări cu forme mai apropiate de anatomia corpului omenesc¹⁴.

Cîteva amănunte specifice determină încorporarea figurinei de la Grădiștea Ulmilor în plastica Boian, printre care ne par hotărîtoare: redarea plății a părții superioare, poziția laterală a brațelor și decorul incizat, recunoscute ca intrînd în tipologia acestei culturi¹⁵. Deși brațele

⁴ V. Christescu, *op. cit.*

⁵ Vladimir Dumitrescu, *op. cit.*, p. 73.

⁶ *Ibidem.*

⁷ *Ibidem.*

⁸ *Ibidem.*

⁹ D. Berciu, *Zorile istoriei în Carpați și la Dunăre*, București, 1966, p. 95, 97, nota 1, 99—100; idem, *Săpăturile de la Tangiru și Petru Rareș*, în *Materiale*, VI, p. 139.

¹⁰ Corneliu N. Mateescu, *Săpături arheologice la Crușova*, în *Materiale*, III, fig.10/1, p. 110.

¹¹ Eugen Comșa, *Stadiul cercetărilor despre viața oamenilor din faza Bolintineanu a culturii Boian*, în *SCIV*, VI, 1955, 1—2, fig. 14, 22, p. 24 și 37.

¹² Eugen Comșa, *Săpăturile de salvare și cercetări de suprafață în regiunea București*, în *SCIV*, VI, 1955, 3—4, fig. 8/1, 8/2, 8/4, 8/5; Gh. Ștefan și Eugen Comșa, *Săpăturile arheologice de la Aldeni*, în *Materiale*, III, p. 94, 96.

¹³ D. Berciu, *Săpăturile de la Tangiru și Petru Rareș* p. 139.

¹⁴ *Ibidem*, fig. 7/5, 7, 3.

¹⁵ Vladimir Dumitrescu, *Arta neolitică în România*, p. 73.

întinse lateral, redarea relativ plată a părții superioare și inciziile în benzi înguste caracterizează și unele reprezentări plastice ale culturii Gumelnița în etapele de început — interpretate drept contaminări cu elemente Boian¹⁶ —, deosebirile ne par mai puternice și le sesizăm în redarea robustă a corpului omenesc, cu o mai adîncă înțelegere a materiei vii, mai realist am putea spune, cît și într-o încărcare obositoare a motivelor din decor, fără a aminti elementele mai noi în cultura Gumelnița, ca modelarea specifică a capului de regulă cu șiruri de găurele în părți, amănunt care nu a fost constatat în nici un fel de manifestare plastică a culturii Boian. Singura piesă incizată (fragment de picior) din Muzeul Oltenița, — depozitat al unei bogate colecții de plastică Gumelnița, — de care ar părea că poate fi apropiată figurina de la Grădiștea Ulmilor, este modelată destul de realist (se distinge chiar și genunchiul) iar decorul incizat abuzează de cercuri, puncte, curbe și unghiuri, ceea ce este în deplină concordanță cu găsirea ei în stațiunea aparținînd culturii Gumelnița de la Căscioarele¹⁷. Apropiînd-o firesc de unele piese de la Tangiru aparținînd fazei Gumelnița I¹⁸, elementele de decor enumerate marchează deosebirile dintre piesa respectivă și exemplarul comparat.

Ținînd deci seamă atît de punctele de contact cu piese cert atribuite culturii Boian, cît și de elementele constatate la exemplare aparținînd culturii Gumelnița — inexistente la figurina de la Grădiștea Ulmilor — restituim monumentul culturii Boian, rezervîndu-i locul cuvenit în neoliticul mijlociu care se încheie înainte de sfîrșitul primei jumătăți a mileniului al IV-lea î. e. n.¹⁹.

Săpăturile de la Tangiru au evidențiat existența plasticii culturii Boian în toate straturile documentate (mai puțin faza Bolintineanu = Boian I, neatestată)²⁰. Pe baza materialului recoltat de aici și cu considerarea întregului inventar antropomorfic cunoscut pentru cultura Boian, — din păcate insuficient și fragmentar — nu se poate ajunge la delimitarea caracterelor tipologice ale plasticii fiecărei faze.

Nu numai unele motive ornamentale, ca spiralele îmbucate, dar chiar forma și tehnica ornamentării sînt caracteristice întregii plastici antropomorfe a culturii Boian²¹. Examenul sumar trădează o îmbogățire a elementelor de decor cu linii frînte și triunghiuri, cu cercuri și puncte, o încărcare a decorului și a suprafețelor.

Aceste elemente se întîlnesc apoi în plastica culturii Gumelnița și Sălcuța, transmise direct sau ca un ecou îndepărtat din culturile neoliticului mijlociu (Vinča — Turdaș, Dudești, Vădastra).

¹⁶ *Ibidem*.

¹⁷ Silvia Marinescu Bilcu — Barbu Ionescu, *Catalogul sculpturilor eneolitice din muzeul raional Oltenița*, p. 12—13 și pl. I/4; XV/6.

¹⁸ D. Berciu, *Săpăturile de la Tangiru și Petru Rareș*, fig. 7/5, 7.

¹⁹ Vladimir Dumitrescu, *Arta neolitică în România*, p. 90.

²⁰ D. Berciu, *Contribuții la problema neoliticului în România în lumina noilor cercetări*, p. 507—508.

²¹ Încă din anul 1935 D. Berciu s-a pronunțat pentru existența plasticii în cultura Boian (*Săpăturile arheologice de la Tangiru (1934) raport preliminar*, în *BMJV*, I, 1935, p.22; cf. E. Comșa, *Materiale*, V, p. 120. Problema plasticii Boian a fost examinată sumar de E. Comșa (*Săpăturile de salvare de la Bogata și Boian, Materiale*, V, p. 120), apoi de către D. Berciu, capitolul *Problema plasticii culturii Boian și descoperirile de la Tangiru*, în *Contribuții la problema neoliticului în România în lumina noilor cercetări*, p. 507—510.

Cu toate acestea, încă de pe acum sîntem sub influența varietății de forme, a modului complex de exprimare a reliefului, de-a lungul fazelor de dezvoltare a plasticii antropomorfe din cultura Boian.

Reluarea problemei va deveni oportună în momentul cînd penuria existentă în momentul de față în acest important sector de manifestare spirituală a purtătorilor uneia dintre cele mai interesante culturi ale sfîrșitului neoliticului mijlociu va fi înlocuită de un mai cuprinzător material de studiu ce nu va întîrzia să apară din săpături.

Prin publicarea piesei de la Grădiștea Ulmilor, plastica încă destul de săracă în mărturia sculpturală a culturii Boian — a cărei existență era pusă la îndoială cu două decenii în urmă²² — se îmbogățește cu un exemplar caracteristic.

FIGURINE ANTHROPOMORPHE AU DÉCOR INCISÉ DE LA STA-TION ÉPONYME APPARTENANT À LA CULTURE BOÏAN

RÉSUMÉ

On présente une figurine anthropomorphe trouvée fortuitement à Grădiștea Ulmilor (village de Vărăști, commune de Dorobanți, département de la Ialomița), localité connue pour ses monuments de culture matérielle du néolithique moyen et tardif, appartenant aux civilisations de Boian et Gumelnița.

Cette figurine, fragmentaire, conserve toutefois une série de caractères spécifiques qui permettent son encadrement typologique et chronologique. Les éléments de décor réalisés par incisions remplies avec une matière blanchâtre — technique commune, en une certaine mesure, aux civilisations de Boian et de Gumelnița — apportent suffisamment de points de contact avec les rares et fragmentaires exemplaires documentés stratigraphiquement pour la première phase de la civilisation de Boian.

Le style du décor des figurines de la première phase de la civilisation de Gumelnița, abusant de cercles, points, courbes et angles, qui font défaut ou n'ont qu'un caractère totalement sporadique dans la plastique de la civilisation de Boian, empêche tout rapprochement de la pièce de Grădiștea Ulmilor des exemplaires apparemment similaires de la civilisation de Gumelnița.

Sur la foi des détails typologiques la pièce a été attribuée au néolithique moyen, fin du V^e et début du IV^e millénaire avant notre ère.

LÉGENDE DES FIGURES

Fig. 1. — Figurine anthropomorphe fragmentaire de Grădiștea Ulmilor.

Fig. 2. — Déroulement du décor incisé sur la figurine de Grădiștea Ulmilor.

²² Vladimir Dumitrescu, *Arta neolitică în România*, p. 73.

CÎTEVA PRECIZĂRI PE MARGINEA UNUI ARTICOL

DE

VLADIMIR DUMITRESCU

Deoarece într-un articol publicat în numărul precedent al revistei noastre (S. Morintz-P. Roman, *Cu privire la cronologia perioadei de tranziție de la eneolitic la epoca bronzului în România*, SCIV, 21, 1970, 4, p. 557 și urm.) se fac unele afirmații ce tind să pună într-o lumină ce nu mi se pare justificată unele aspecte ale raportului prezentat de mine la al doilea Congres al Asociației internaționale de studii sud-est europene, care a avut loc la Atena (raport intitulat *Quelques aspects des synchronismes entre les cultures néo-énéolithiques et de la période de transition vers l'âge du bronze de l'Europe sud-orientale, d'une part, et le monde égéo-anatolien, d'autre part*), socotesc necesar să fac aici câteva precizări, cu atât mai mult cu cât volumul în care se vor publica lucrările congresului va apare cel mai curând spre sfârșitul anului 1971, iar eu n-am difuzat extrasele raportului tocmai pentru că textul definitiv urma să fie predat abia la 31 octombrie 1970.

În articolul la care mă refer se spune că „VI. D. consideră ca fapt decisiv, care a determinat revizuirea cronologiei noastre, realitățile stratigrafice constatate de Jean Deshayes în 1967, în așezarea de la Dikili Tash” (p.567), ceea ce mi se pare că nu ar corespunde realității, deoarece în raportul meu scriam textual că observațiile stratigrafice care impun revizuirea vechii concepții sînt „d'une part, certaines découvertes de la Thrace grecque et, d'autre part, plusieurs découvertes du sud de la Bulgarie” (p. 7 a extrasului). Prin urmare este vorba de două serii de descoperiri și nu exclusiv sau în chip decisiv de acelea din Tracia grecească (Dikili Tash). Mai departe se afirmă că acest rol decisiv pe care l-aș fi atribuit săpăturilor de la Dikili Tash ar fi „doar o încercare de a justifica schimbarea mea de poziție”, căci în 1968 eram „adept al cronologiei scurte iar în 1970 susținător al cronologiei lungi”. Autorii repetă apoi că, pentru mine, săpătura de la Dikili Tash ar fi „element decisiv”, pentru ca apoi să se întrebe dacă, fără această săpătură, aș fi rămas mai departe adept al cronologiei scurte. Această întrebare, ca și încercarea de justificare (de care nu era nevoie) ce mi se pune în seamă, mi se par amîndouă inutile. Căci încă înainte de publicarea rezultatelor săpăturilor de la Dikili Tash (1969), scrisesem două articole în care discutam și problema raportului cronologic dintre eneoliticul dunăreano-balcanic și bronzul timpuriu egeo-anatolian (*Cu privire la o recentă încercare de sinteză asupra cronologiei preistorice a Orientului apropiat, a Mediteranei și a Europei*, apărut în SCIV, 20, 1969, 1, p. 125—149,

deci predat în cursul anului 1968, și *The chronological relation between the Cultures of the Eneolithic Lower Danube and Anatolia and the Near East*, apărut în *AJA*, 74, 1 (1970), p. 43—50, dar trimis redacției respective în luna aprilie 1968). În amîndouă aceste articole am arătat că — pe baza descoperirilor din *Bulgaria* — vechiul punct de vedere al majorității cercetătorilor în privința acestor raporturi trebuie substanțial schimbat. Și firește, schimbîndu-se raportul cronologic, nu se mai putea susține nici cronologia scurtă pentru culturile eneolitice dunăreano-balcanice.

Mi se pare deci clar pe de o parte că nu am așteptat săpăturile de la Dikili Tash pentru a-mi schimba punctul de vedere, iar pe de altă parte că această schimbare se datorește tocmai rezultatelor săpăturilor din Bulgaria, pe care n-am încercat să le minimalizez și cu atît mai puțin să le trec cu vederea. Iar dacă nu am făcut cunoscută această schimbare a vechiului punct de vedere înainte de 1968, este pentru simplul motiv că în ultimii zece ani nu mă mai ocupasem cu problema raportului cronologic dintre eneoliticul dunăreano-balcanic și bronzul timpuriu egeo-anatolian în nici una din lucrările mele. Prin urmare nu este vorba atît de a fi fost partizan al cronologiei scurte (cum au fost majoritatea cercetătorilor și cum mai sînt încă destui și astăzi) și de a fi devenit partizan al cronologiei lungi, ci de recunoașterea unor realități stratigrafice care impun o dată mai veche pentru culturile eneolitice de la Dunăre și din Balcani.

Fără a fi deci vorba de atribuirea unui rol decisiv săpăturilor de la Dikili Tash, s-ar părea că mi s-ar putea reproșa cu dreptate că, în loc să încep cu menționarea rezultatelor din Bulgaria — bine cunoscute mai dinainte —, am început expunerea problemei cu menționarea acelor din Grecia. Totuși au existat două motive care m-au determinat să procedez așa. În primul rînd, după cum se știe, așezarea de la Dikili Tash a intrat de foarte multe decenii în literatura de specialitate, cu mult înainte de a se întreprinde săpături sistematice în tellurile din Bulgaria. În al doilea rînd, se afirmase în trecut că în această așezare din Tracia grecească materialele gumelnișene le-ar suprapune pe acelea aparținînd bronzului egeo-anatolian, așa încît precizările aduse de ultimele săpături din această așezare, care stabileau adevărata succesiune a straturilor de cultură, mi s-au părut că merită să fie relevate, chiar dacă erau mult posterioare acelor din Bulgaria. E adevărat că am scris că „săpăturile de la Dikili Tash sînt confirmate de acelea din Bulgaria”, în loc să spun că *le confirmă* pe acestea. Dar a se folosi această greșeală de formulare pentru a se afirma că ea arată intenția de a justifica „o înțelegere tardivă a unor realități” constituie un proces de intenție care nu cred că mi se cuvenea, pe de o parte pentru că, așa cum s-a văzut, recunoscusem realitățile înainte de publicarea rezultatelor săpăturilor de la Dikili Tash, iar pe de altă parte pentru că nu am folosit niciodată asemenea metode. Pot cita destule cazuri mai vechi și mai noi cînd, revenind asupra unor puncte de vedere anterioare, am precizat acest lucru și am arătat și de ce am renunțat la ele.

În orice caz este de la sine înțeles că voi face rectificările cuvenite în textul definitiv ce va apare în volum, ceea ce aș fi făcut de altfel fără nici o dificultate de îndată ce mi s-ar fi atras atenția și în altă formă.



În afară de aceste precizări care mi s-au părut necesare în legătură cu unul dintre aspectele criticii autorilor articolului citat, ar fi de discutat,

desigur pe larg, și celelalte probleme puse în discuție în legătură cu cultura Gumelnița și în special cu periodizarea ei. Cum însă această problemă nu poate fi discutată și cu atât mai puțin rezolvată în câteva pagini — căci ea merită într-adevăr un studiu cuprinzător — mă voi referi aci deocamdată pe scurt numai la obiecțiile formulate în legătură cu folosirea termenilor „etapa Gumelnița B₁” și „etapa Gumelnița B₂”, care ar fi noțiuni „abstracte” fără un conținut precis. Cred că nu greșesc cînd amintesc de la început că primul care a folosit acești termeni, pentru cele două niveluri Gumelnița B de la Vidra, a fost D.V. Rosetti. Ulterior cei mai mulți cercetători care în ultimii ani s-au ocupat cu problemele culturii Gumelnița — inclusiv S. Morintz, dacă nu greșesc — au scris și ei despre etapa B₁, așa încît critica respectivă n-ar trebui să mi se adreseze numai mie. Pe de altă parte, dacă vorbim despre etapa B₁, este firesc că trebuie să presupunem și existența a cel puțin unei alte etape a fazei B, și în mod normal acesteia ar trebui să i se spună B₂. Fără îndoială că precizarea conținutului fiecăreia dintre aceste etape este necesară, căci paralelismele stabilite în 1934 de D.V. Rosetti (Gumelnița B₁ = Tell Ratcev din Bulgaria și nivelul gumelnițean de la Cernavoda; Gumelnița B₂ = Măgura Jilavei și stratul superior de la Russe) trebuie supuse unor discuții, verificări și desigur modificări amănunțite. Dar deocamdată, pînă la îndeplinirea acestui deziderat — pentru mine etapa B₁ reprezintă ultima perioadă a culturii Gumelnița în care această din urmă mai era încă prezentă la Dunăre — deci înainte de pătrunderea culturii Cernavoda I —, iar etapa B₂ reprezintă ultimele „momente” ale culturii Gumelnița, după retragerea ei mai la nord de Dunăre și mai ales în teritoriul din nord-vestul Munteniei. De altfel, dacă în chip general fiecare etapă cronologică trebuie să aibă și un conținut cultural specific, cred că pot exista și etape cronologice care să nu se diferențieze decît prin aria de răspîndire a culturii respective — cînd această arie s-a restrîns (sau s-a mărit). Vorbind despre o etapă Gumelnița B₂, am avut în vedere în primul rînd acest aspect al lucrurilor. Precizarea diferențelor (dacă și cîte există) dintre aceste „momente” finale ale culturii Gumelnița și etapa precedentă va putea fi făcută pe baza studierii materialelor din zona de nord-vest a Munteniei; și cred că tocmai S. Morintz, care a săpat și un tell gumelnițean din această regiune, va putea preciza mai bine caracteristicile acestei etape finale și deosebiriile ei față de etapa precedentă.

În sfîrșit, sînt criticat și pentru că am continuat să folosesc termenul Gumelnița B₁, deși într-o intervenție verbală la Conferința națională de arheologie de la Iași (Decembrie 1967) am spus că în viitor va fi probabil preferabil să se vorbească despre etapa A₃ și nu despre etapa B. Dar înainte de a putea adopta definitiv această soluție, va trebui să termin studiarea numeroaselor materiale descoperite în săpăturile de la Căscioarele (căci de la ele pornisem cînd mi-am exprimat părerea mai sus menționată), ceea ce pînă acum nu mi-a fost posibil, deoarece am fost reținut de studierea și publicarea unor săpături mai vechi — acelea de la Basarabi (publicate în *Dacia*, XII, 1968, p. 177—260) și acelea de la Rast (în curs de redactare). Oricum ar fi, nu mi s-a părut indicat să folosesc acest nou termen într-un raport prezentat la un congres internațional, unde n-aș fi avut posibilitatea să-l justific printr-o documentare largă, strict necesară, în lipsa căreia specialiștii străini, care cunosc și folosesc terminologia in-

trată în circulație, n-ar fi putut înțelege despre ce este vorba ; de aceea am folosit în continuare un termen cunoscut.

Închei aceste câteva precizări amintind din nou că, în fapt, textul adus în discuție de cei doi autori amintiți constituia numai forma preliminară a raportului, așa încît voi putea face corecturile necesare pentru a se evita orice interpretări în legătură cu unele aspecte formale.

QUELQUES OBSERVATIONS À PROPOS D'UN ARTICLE

RÉSUMÉ

L'auteur répond à quelques-unes des critiques formulées dans l'article de S. Morintz et P. Roman (*Cu privire la cronologia perioadei de tranziție de la eneolitic la epoca bronzului în România*) publié dans le fascicule précédent de la revue. En ce qui concerne le problème des relations chronologiques et stratigraphiques entre l'énéolithique danubiano-balkanique, d'une part, et le Bronze ancien de la Troade, de l'autre, l'auteur n'a jamais considéré que seuls les résultats des fouilles de Dikili Tash seraient décisifs. Même avant la publication des fouilles récentes de Dikili Tash, il a eu l'occasion de constater, dans deux articles écrits en 1968, que les résultats des fouilles du sud de la Bulgarie nous obligent à réviser certains de nos anciens points de vue à propos des relations chronologiques susmentionnées. Il est cependant exact que, dans son corapport présenté au II^e Congrès International des études du Sud-Est Européen d'Athènes, il aurait dû mentionner en première ligne les résultats des fouilles de Bulgarie et seulement après ceux des fouilles de Dikili Tash, et il aura soin que le texte définitif tienne compte de l'ordre chronologique dans lequel ont été faites les découvertes.

Quant au problème des étapes B1 et B2 de la civilisation de Gumelnița, considérées par la critique «des notions abstraites», l'auteur précise qu'on ne peut pas lui attribuer l'introduction de ces deux «notions» dans notre terminologie, utilisées d'ailleurs par beaucoup d'autres chercheurs. D'autre part, dans sa conception Gumelnița B1 représente la dernière étape pendant laquelle cette civilisation était encore présente dans la vallée du Danube, tandis que l'étape B2 représenterait les derniers «moments» de l'évolution de la civilisation de Gumelnița, plus au nord et au nord-ouest du Danube. Le contenu propre de chacune de ces deux étapes devrait être précisé par des études détaillées.

Enfin, s'il est vrai que, à l'occasion de la Conférence Nationale d'Archéologie de Iași (1967), l'auteur a suggéré qu'il serait préférable de parler plutôt de l'étape Gumelnița A3 que de l'étape Gumelnița B1, il ne pouvait employer cette nouvelle terminologie à un Congrès où tous les participants connaissaient l'ancienne terminologie, sans avoir d'abord la possibilité d'expliquer en détail les motifs qui l'ont conduit à faire cette suggestion.

DESPRE PĂTRUNDEREA DENARILOR LUI MARCUS ANTONIUS ÎN DACIA

DE

IUDITA WINKLER

Deși problema pătrunderii denarilor lui Marcus Antonius în Dacia a fost dezbătută în trei articole¹, unele aspecte ale ei n-au fost luate totuși în discuție. În cele ce urmează vom aduce argumente noi în favoarea tezei lui Mommsen și Regling cu privire la menținerea în circulație a denarilor, emiși în ajunul bătăliei de la Actium, cu emblemele legiunilor, argumente care justifică opinia că prezența acestor emisiuni în Dacia nu se datorează unor împrejurări speciale.

În *Naturalis Historia* Plinius face următoarea mențiune: *Miscuit denario triumvir Antonius ferrum: miscentur aera falsae monetae*² (acest pasaj dovedește că în antichitate era cunoscută valoarea scăzută a denarilor emiși de Marcus Antonius). Veracitatea acestei informații este confirmată de analizele executate asupra unor emisiuni ale lui Marcus Antonius, care arată că ele cuprind numai 0,838 % până la 0,874 % argint³, ceea ce înseamnă o scădere considerabilă față de emisiunile anterioare al căror procentaj de argint oscila între 0,990 și 0,952⁴. Numărul exemplarelor suberate e de asemenea considerabil⁵.

După cum rezultă din literatura indicată de Mommsen în *Geschichte des römischen Münzwesens* monedele emise de Marcus Antonius cu „legio” (denumite „Legionsdenare”) au atras de mult atenția specialiștilor. Mommsen precizează că ele „se găsesc într-un tezaur îngropat sub Commodus și în altul îngropat sub Gallienus; monedele triumvirului Antonius sînt prezente

¹ Maria Chițescu, *Unele aspecte ale relațiilor dintre Dicores și Marcus Antonius în lumina descoperirilor numismatice (O problemă de geografie istorică)*, în *SCIV*, 19, 1968, 4, p. 655—665; C. Daicoviciu, *Insemnări despre Dacia (XVIII). Unde a stăpînit Dicores?* în „*Steaua*” (Cluj), XX, nr. 2, februarie, 1969, p. 100—101; D. Protase, *Unde a fost „regatul” lui Dicores?*, în *SCIV*, 21, 1970, 1, p. 145—152.

² XXXIII, 9, 132; E. Babelon, *Traité des monnaies grecques et romaines*, I, 1, Paris, 1901, p. 638—639. K. Regling, în *Zeitschrift f. Num.*, XXIX, 3—4, 1912, p. 218, nota 1. M. H. Crawford, *Plated Coins—False Coins*, în *Num. Chron.*, VIII, 1969, p. 57—58.

³ Th. Mommsen, *Geschichte des römischen Münzwesens*, Berlin, 1860, p. 757, nota 59.

⁴ J. Hammer, în *Zeitschrift f. Num.*, XXVI, 1—2, 1907, p. 92—93.

⁵ E. Babelon, *Description historique et chronologique des monnaies de la République Romaine*, Paris, I, 1885, p. 204—205.

Nr. crt.	Localitatea	Județul	Numărul pieselor				Data finală
			Marcus Antonius	Republi- cane	Imperiale	Total	
1.	Tg. Ocna	Bacău (Moldova)	1	+	+	+13	Augustus
2.	Poiana „H”	Galați „	4	+	+	+4	Augustus
3.	Fotoș	Covasna (Transilvania)	1	261	8	280	Tiberius
4.	Augustin	Brașov „	4	266	24	294	Tiberius (37 e.n.)
			Total	10		591	
5.	Bozleni	Neamț (Moldova)	+3	+9	+1	+25	Vespasianus
6.	Diacon	Galați „	14	+	+	95	Vespasianus
7.	Poiana	Galați „	8	+	+	66	Vespasianus
8.	Ripile	Bacău „	9	—	7	16	Vespasianus
			Total	34		202	
9.	Șapte sate	Brașov (Transilvania)	11	13	16	40	Vespasianus
10.	Sf. Gheorghe (Imprejurimi)	Brașov „	+	31	+	50	Vespasianus
			Total	11		90	
11.	Grădiștea de Munte	Hunedoara (Transilvania)	258	367	158	783	Domitianus
12.	Pasul Vulcan	Hunedoara „	13	+33	+54	+111	Domitianus
			Total	271		894	
13.	Poiana (com. Rovinari)	Gorj (Oltenia)	3	12	13	28	Domitianus
14.	Hunedoara	Hunedoara (Transilvania)	28	69	46	+158	Nerva
15.	Dobrlca	Alba „	4	25	8	37	Nerva (96 e.n.)

16.	Orăștie	Hunedoara (Transilvania)	64	200	54	+312	Traianus (98/99 e.n.)
			Total 96			507	
17.	Prăjești	Bacău (Moldova)	10	—	8	+18	Hadrianus
18.	Muncelu de Sus	Bacău „	202	13	151	366	Antoninus Pius (147/148 e.n.)
19.	Buciumi	Bacău „	1	+1	+1	+7	Antoninus Pius
20.	Tîrpești	Neamț „	27	+	+	+27	Marcus Aurelius
21.	Oniceni	Neamț „	6	1	61	68	Marcus Aurelius (167 e.n.)
22.	Prăjești	Bacău „	73	—	4	77	Faustina iunior
23.	Negri	Bacău „	44	+	+	90	Lucius Verus
			Total 353			653	
24.	Sălașuri	Mureș (Transilvania)	19	3	3 178	3 200	Antoninus Pius (157 e.n.)
25.	Barbura	Hunedoara „	2	—	78	+80	Marcus Aurelius (165 e.n.)
26.	Tibodu	Harghita „	+	—202	624	826	Marcus Aurelius (167 e.n.)
27.	Reghin (Imprejurimi)	Mureș „	1	—	+300	+301	Marcus Aurelius (176 e.n.)
28.	Gîrbău	Sălaj „	1	+	+27	+28	Elagabalus
29.	Jeledinți	Hunedoara „	+1	+6	+7	+58	Gordianus III (242/244 e.n.)
			Total 24			4 493	
30.	Gîrla Mare	Mehedinți (Oltenia)	13		307	320	Commodus
31.	Frîncești	Dolj „	1	—	1 364	1 365	Elagabalus
32.	Horezu	Vilcea „	1	1	1	+3	Severus Alexander
			Total 15			+1 688	

și într-un al treilea tezaur, în care seria denarilor imperiali începe numai cu Vespasian”⁶. Analizînd cauzele menținerii în circulație a nominalelor emise în 31 î.e.n., același autor arată că „retopirea monedei vechi sub Traian în 107 [Dio, 68, 151] nu s-a întîmplat pentru că denarii vechi ar fi fost scoși din circulație sau urmau să fie scoși acum, ci pentru că, sub pretextul că moneda era tocită, se putea scoate prin retopirea ei un câștig. Un indiciu demn de remarcat este faptul că denarii lui Marcus Antonius, cu un aliaj prost, au fost excluși din retopirea întreprinsă de Traian și apar mai tirziu adesea în tezaur. Sub Marcus Aurelius... vor fi și ei retopiți”⁷.

După cinci decenii de la apariția lucrării lui Mommsen, Regling urmîrind prezența denarilor emiși de Marcus Antonius a arătat că ei se găsesc în 11 tezaure din Germania liberă : cinci tezaure îngropate înainte de Nero și șase îngropate după Nero, iar pe teritoriul Imperiului roman ei sînt prezenți în trei tezaure îngropate înainte și 14 după anul 68 al e.n.⁸. Explicația dată de Regling motivelor care au determinat menținerea în circulație timp de cîteva secole în cantitate mare a monedelor cu stindardele și numărul legiunilor e similară cu cea a lui Mommsen „sistemul ponderal era hotărîtor în selecționarea monedelor pentru tezaurizare și retopire, căci emisiunile lui Marcus Antonius nu erau identice în ceea ce privește aliajul și greutatea cu cele emise în epoca republicană, ci similare cu cele posterioare lui Nero. În timp ce emisiunile anterioare anului 68 e.n. erau retrase din circulație, cele ale lui Marcus Antonius, fiind mai puțin valoroase, au rămas în circulație, după cum o dovedesc depozitele din imperiu, și în afara granițelor sale”⁹. Faptul că și alte monede republicane și imperiale din timpul dinastiei Iulia Claudia se găsesc uneori în descoperiri din secolele II-III e.n. se datorește fie gradului mare de uzură, fie întîmplării.

Dintre cele 17 tezaure semnalate de Regling numai două provin de pe teritoriul Daciei. Astăzi depozitele monetare care cuprind monede emise de Marcus Antonius cu emblemele legiunilor, descoperite în România, se cifrează la 32(+4)¹⁰. N-am inclus între acestea tezaurele de la Biled, Costinești și Goleț, care împreună cuprind zece denari din seria în discuție ; depozitele fiind risipite în mare parte nu se poate preciza data finală. N-au fost introduse de asemenea nici monedele găsite în mormintele de la Sighoara (trei bucăți din peste 100)¹¹.

În cele ce urmează vom arăta că, deși există această creștere relativ mare a numărului de monede emise de Marcus Antonius, cele afirmate de Mommsen și Regling rămîn valabile. Neavînd posibilitatea să urmărim descoperirile făcute în întregul Imperiu și în afara granițelor sale, am luat ca termen de comparație numai Bavaria de sus de unde Regling nu a semnalat nici o descoperire¹², dar de unde în prezent se cunosc 12 tezaure de

⁶ Th. Mommsen, *op. cit.*, p. 759, nota 66.

⁷ *Ibidem*, p. 759.

⁸ K. Regling, în *Zeitschrift f. Num.*, XXIX, 3-4, 1912, p. 218-219, nota 2.

⁹ *Ibidem*, p. 218.

¹⁰ Bibliografia acestor tezaure ; Maria Chițescu, în *SCIV*, 19, 1968, 4, p. 660-664 și D. Protase, în *SCIV*, 21, 1970, 1, p. 147-148 ; nr. 29 (= Lászád), omis în ambele articole, e publicat în *NumKözl*, XII, 1913, p. 114-115.

¹¹ Cf. nota 10.

¹² Cf. nota 8.

argint îngropate în secolele I-III e.n.¹³, în trei dintre ele¹⁴ adică în 25 % din totalul descoperirilor se găesc și monede cu „legio”. Dacă luăm în considerare că în provincia Dacia și pe teritoriul Daciei libere numărul tezaurilor este de circa 150¹⁵, cele 32 de depozite monetare cu denarii legiunilor reprezintă 21,3%, iar în Pannonia patru¹⁶ din 21 tezaure¹⁷ cuprinzând monede de acest tip, reprezintă un procent de 19,09. Trebuie să admitem deci că în general numărul tezaurilor a crescut, iar deosebirile după cum vedem oscilează între ± 4 %.

Prezența în număr mare a monedelor emise de Marcus Antonius în Moldova și Țara Birsei a fost interpretată ca o dovadă a legăturilor directe dintre Dicoes și Marcus Antonius, și pe baza lor s-a încercat să se facă o delimitare a teritoriului peste care se întindea dominația lui Dicoes¹⁸. Academicianul Constantin Daicoviciu a arătat că „tezaurele în care apar denarii emiși de Marcus Antonius sînt îngropate cu 100—200 de ani mai tîrziu, deci ele s-ar fi putut răspîndi pe calea comerțului. . . dacă monedele au ajuns ca soldă ele trebuie să atribute bastarnilor. . . , căci ei ocupă zona pe Siretul Mijlociu și spre est cu centrul la Poienești, în jurul căruia sînt cinci descoperiri”¹⁹. D. Protase a arătat „că criteriile numismatice pentru plasarea *sigură* în Moldova a regișorului daco-get [Dicoes] sînt de fapt neconcludente”²⁰.

Cartografiind tezaurele descoperite în Dacia, care cuprind „Legionsdenare”, observăm că ele sînt răspîndite în regiunile unde descoperirile monetare și materialele arheologice sînt mai abundente, fără să existe însă un paralelism constant între ele.

Între tezaurele ce cuprind emisiuni ale lui Marcus Antonius provenite din Dacia și cele descoperite în alte provincii se constată o anumită concordanță în ceea ce privește data la care ele se încheie.

În depozitele unde cele mai recente monede sînt emise în ultimele trei decenii ale secolului I î.e.n., lipsesc monedele lui Marcus Antonius, deși numărul total al monedelor fiind mare (în jur de 1 800)²¹, ar fi fost firesc să cuprindă și un oarecare procentaj din cele ale lui Marcus Antonius.

Din tezaure ce se încheie cu monede emise în prima jumătate a secolului I.e.n. — mai precis pînă în timpul lui Nero — avem în total 10 monede,

¹³ H. - J. Kellner, *Die Fundmünzen der römischen Zeit in Deutschland*, I, 1. *Oberbayern*, Berlin, 1969, p. 63/1054, 84/1082, 94/1102, 111/1114, 112/1115, 202/1229, 229/1250, 274/1254, 276/1256, 290/1267, 291/1268, 321/1325.

¹⁴ *Ibidem*, nr. 1082, 1102, 1267.

¹⁵ D. Protase, *Les trésors monétaires de la Dixie romaine. . .*, în *Congresso internazionale di Numismatica*, II, Roma, 1965, p. 432 și tabelul alăturat; D. Tudor, *Olenia romană*, ed. a III-a, București, 1968, p. 125—129; B. Mitrea despre descoperiri monetare pe teritoriul României, în *SCIV*, 1961—1970; idem, *Dacia*, N. S., 1959—1970; idem, în *SCIV*, VII, 1962, 1—2, p. 161—165; D. Protase — T. Bader, în *Tezaure monetare din județul Satu Mare*, 1968, p. 55, nota 2, p. 58 și harta anexată.

¹⁶ Două tezaure de la Aquincum în *Budapest Rég.*, XII, p. 278—288; Bonyhád, în *NumKözl.*, III, p. 45; Mocsolád, în *NumKözl.*, IV, p. 75.

¹⁷ *NumKözl.*, LVI/LVII, p. 17; V, p. 105; IX, p. 134, IV, p. 47; XIII, p. 71; IV, p. 47; XXXIV/XXXV, p. 24; XII, p. 70; LIV/LV, p. 3, 50—52, nota 16; VII, p. 122; II, p. 39—43; XIII, p. 145; VII, p. 119; VIII, p. 144; *ArchÉrt.*, IX, p. 124—137; cf. *Budapest Rég.*, XIII, p. 339 (data finală a acestor tezaure e între 115/117 e.n. și 285 e. n.).

¹⁸ Maria Chișescu, în *SCIV*, 19, 1968, p. 660 și urm.

¹⁹ C. Daicoviciu, în *Steaua*, XX, 2, 1969, p. 100—101.

²⁰ D. Protase, în *SCIV*, 21, 1970, 1, p. 152.

²¹ Cf. I. Winkler, în *Jahrbuch für Numismatik und Geldgeschichte*, 17, 1967, p. 134.

provenite din patru depozite cu un total de + 591 de piese (cf. Tabelul, nr. 1—4).

Din totalul de 292 de exemplare cuprinse în cele șase descoperiri avînd ca dată postquem domnia lui Vespasian, 45 aparțin emisiunilor lui Marcus Antonius (cf. Tabelul, nr. 5—10).

Proporția lor este mult sporită în cele trei tezaure încheiate sub Domițian : 274 de monede din totalul de 922 (cf. Tabelul, nr. 11—13). În tezaurul din județul Hunedoara — încheiat probabil sub Nerva —, dintre 158 de denari, 28 poartă emblema legiunilor, iar tezaurul de la Orăștie, din care au fost studiate 312 monede — cele mai recente fiind din anul 98—99 e.n. — cuprinde 64 de astfel de denari (cf. Tabelul, nr. 14—16).

Dintre tezaurele îngropate în secolele II-III e.n. în Provincia Dacia, nouă cuprind monede emise de Marcus Antonius, în total 39 de piese din circa 6 000 (cf. Tabelul, nr. 24—32), la care se adaugă un număr necunoscut (dar destul de mare) din tezaurul de la Tibodu. În Dacia liberă proporția emisiunilor lui Marcus Antonius depășește jumătate din numărul pieselor găsite în cele șapte tezaure, unde ele sînt reprezentate prin 353 din totalul de 653 de bucăți (cf. Tabelul, nr. 17—23).

Urmărind eșalonarea tipurilor monetare din tezaurul de la Grădiștea Muncelului, observăm că o treime—258 de piese—sînt emisiuni ale lui Marcus Antonius, iar dintre acestea 95 reprezintă tipul cu stindardele legiunii și legenda LEG II pînă la LEG XXIII ; lipsesc tipurile rare și unicatele (cu LEG : XXVII, XVIII, XXII, XXIV—XXX²²). Privitor la celelalte 163 de monede nu avem indicații detaliate : se face doar o trimitere globală la planșa a V-a din Cohen ; or, după cum se știe, printre tipurile expuse pe această planșă figurează numai trei denari tipuri foarte rare, deosebiți de cei cu stindardele : doi emiși în același an (nr. 35 și 38) și unul din anul 34 î.e.n. (nr. 47), așa încît putem admite că majoritatea — dacă nu totalul — se încadrează în seria tipurilor cu stindardele și numărul legiunilor. Ele n-au fost însă clasificate probabil din cauza gradului mare de tocire. Acest depozit monetar cuprinde, așadar, cel mai mare număr de denari cu emblema legiunilor, cunoscut în vreuna din descoperirile din Dacia. Pe locul al doilea s-ar plasa tezaurul de la Muncelul de Sus cu 202 monede, urmat de cel de la Prăjești cu 73 de piese, Orăștie cu 64 și Negri cu 44 de piese. Este regretabil că pentru tezaurul de la Tibodu dispunem numai de o informație sumară : el cuprinde, printre 826 de monede îngropate sub Marcus Aurelius, „186 de denari emiși în epoca triumviratului (43—31 î.e.n.), în general tociți, așa încît abia pot fi identificate tipurile. Între acești denari sînt și exemplare purtînd numărul a zece dintre legiunile lui Marcus Antonius (de la *Legio* II, V, VI, VII, XIII, XIII (XIV), XIX, XX și XXI), cele mai multe cu contramărci”²³. Deoarece în celelalte tezaure monetare din Dacia cantitatea monedelor emise între 43—31 î.e.n. e foarte redusă, putem admite că o mare parte din cei 186 de denari clasificați ca fiind emiși în epoca triumviratului se încadrează între denarii bătuți în ajunul bătăliei de la Actium.

²² E. Babelon, *Description* . . . , p. 204.

²³ J. G. Seidl, *Archiv für Kunde oesterr. Geschichtsq.*, XIII, 1854, [p. 136], extras IV, p. 64.

Se știe că Marcus Antonius a emis o cantitate mare de denari cu emblema legiunilor, ar fi deci firească Dicomes, aliatul lui Marcus Antonius, să fi primit și el din aceste piese ca recompensă pentru ajutorul dat (cum susține M. Chițescu)²⁴. Descoperirile monetare nu contribuie însă cu nimic la verificarea acestui fapt, deoarece emisiunile nu au o pondere suficient de mare în ansamblul descoperirilor din Dacia, datînd din prima jumătate a secolului I e.n.; ele apar într-un număr de tezaure din a doua jumătate a secolului I e.n. și în cele din secolele II-III e.n. Prezența lor în tezaurele îngropate în secolul al II-lea și gradul mare de uzură în depozitele de la Grădiștea de Munte, Sălașuri și Tibodu, precum și numărul mic de exemplare în tezaurele îngropate pînă la Nero permit constatarea că stocul principal n-a pătruns în Dacia imediat după emiteră. De altfel, după cum am văzut, ele se găsesc în Germania liberă și în Imperiul roman în cantități apreciabile.

Prezența în tezaurele din Dacia nu se datorește, prin urmare, în primul rînd legăturilor directe dintre Dicomes și Marcus Antonius, de vreme ce ele se întîlnesc și în alte teritorii din afara Imperiului, unde moneda romană era dominantă, chiar dacă o confruntare — pe baza unei comparații cu totalul descoperirilor — a situației din Dacia cu cea din alte teritorii ar arăta o sporire relativ mai mare a numărului acestor emisiuni în Dacia. În acest caz am putea afirma cel mult că participarea ostașilor daco-geți și bastarni la luptele din Peninsula Balcanică în anul 31 î.e.n. a putut contribui doar la pătrunderea unei părți a acestor emisiuni în Dacia, restul pătrunzînd pe calea comerțului.

În sprijinul tezei că monedele lui Marcus Antonius n-au fost aduse în Dacia sau în alte provincii imediat după emiteră lor, vine și prezența contramărcilor de pe piesele descoperite la Potaissa²⁵, la Grădiștea de Munte²⁶, la Tibodu²⁷ și la Aquincum²⁸. Contramărcile fiind aplicate după cum se știe de nummularii ca garanție a verificării monedelor constituie un indiciu că ele au circulat în Imperiul roman după data emiterii lor. Dacă piesele ar fi fost date de Marcus Antonius lui Dicomes și puse de acesta în circulație, ele ar fi trebuit să fie lipsite de contramărci. Cea mai recentă contramărcă ce se întîlnește pe monedele din tezaurele descoperite în Dacia nu este un *signum incussum* al unui *nummularius*, ci numele prescurtat al împăratului Vespasian, aplicat pe un denar tocit, emis de Augustus, din stocul celor găsiți la Grădiștea de Munte (contramărci aplicate de Vespasian se găsesc și pe denari emiși în epoca republicană²⁹, ceea ce constituie un indiciu că ele circulau intens și după reforma lui Nero pe teritoriul imperiului). Denarul contramărcat al lui Augustus n-a putut pătrunde în Dacia decît în timpul domniei lui Vespasian sau eventual chiar după domnia acestuia. Tot atunci au putut fi aduse și alte monede emise cu mult

²⁴ M. Chițescu, *op. cit.*, p. 657—660.

²⁵ Nepublicate, se păstrează la Muzeul din Turda, cf. D. Protase, în *SCIV*, 21, 1970, 1, p. 148, nr. 11.

²⁶ În *SCN*, V, p. 229.

²⁷ Cf. nota 23.

²⁸ E. Jónás, în *Budapest Rég.*, XII, 1937, p. 282, nr. 42 (din 22 denari, 14 sînt contramărcăți), p. 287, nr. 4—6 (din 11 denari, 9 sînt contramărcăți).

²⁹ M. Bahrfeldt, *Contramarken Vespasians auf römischen Familiendinare*, în *Zeitschrift . N. 1 n.*, I II, 1876, p. 354—373.

timp înainte, între ele și emisiuni ale lui Marcus Antonius — dar care, fiind în depozitele unor particulari, n-au fost supuse contramarcării.

Identitatea contramărcilor de pe denarii romani din Dacia și cei din Italia ³⁰, unde aplicarea semnelor de verificare încetează sub Tiberius ³¹, — după această dată găsim numai contramărci puse din ordinul împăratului — precum și faptul că în tezaurele din Dacia, care cuprind monede republicane și imperiale contramărcate, nu găsim nici o piesă cu vreun semn de verificare posterioară domniei lui Tiberius exclud posibilitatea ca contramărcile să fi fost aplicate pe teritoriul Daciei, căci este puțin probabil ca interzicerea „contramărcării” să fi fost concomitentă în Dacia liberă și în Imperiu, dar încă nu avem nici un indiciu că în Dacia ar fi existat vreun verficator de monede.

Toate acestea arată că cea mai mare parte a monedelor cu emblema legiunilor lui Marcus Antonius n-a fost pusă în circulație în Dacia de Dicomēs și de ostașii săi, căci, în acest caz, ele ar trebui să se găsească în cantități mari — fără contramărci — în tezaurele îngropate în ultimele trei decenii ale secolului I î.e.n. și prima jumătate a secolului I e.n. Rămânând multă vreme în uz, acești denari duși în afara granițelor imperiului au fost acceptați, în condiții rămase nouă necunoscute, de populațiile de la periferia imperiului, care poate nu cunoșteau valoarea de circulație a acestui denar ³². Așa s-ar explica decalajul mare între proporția monedelor lui Marcus Antonius, găsite în Dacia liberă, față de cele din provincia Dacia. Pe de altă parte, prezența denarilor emiși de Marcus Antonius într-un număr relativ mare de tezaure din Moldova, care se încheie în secolul al II-lea și în primele trei decenii ale secolului al III-lea, trebuie pusă în legătură cu îngroparea în acel timp a circa 50 de depozite monetare ³³.

À PROPOS DE LA PÉNÉTRATION EN DACIE DES DENIERS ROMAINS ÉMIS PAR MARC ANTOINE

RÉSUMÉ

La présence dans les découvertes de la Moldavie et de la Țara Birsei d'un grand nombre des monnaies aux emblèmes des légions, émises par Marc Antoine, a été interprétée comme une preuve que ce dernier aurait payé de ces monnaies ses alliés géto-daces. A partir de ces éléments on a tenté une délimitation du territoire relevant de la domination de Dicomēs, mais cette thèse n'a pas été unanimement admise (voir note 1).

³⁰ Vezi planșele alăturate la G. G. Belloni, *Le monete romane dell'Età Repubblicana*, Milano, 1960, în comparație cu cele alăturate la diferitele tezaure republicane din Dacia; cf. M. Chișescu, în *SCIV*, XVII, 1966, 2, p. 251 și urm.

³¹ E. Babelon, *Traité...*, p. 648; M. Bernhart, *Handbuch zur Münzkunde der römischen Kaiserzeit*, Halle, 1926, p. 263.

³² Bolin Sture, *Der römische Denar und Greshams Gesetz*, în *Congrès International de Numismatique...*, Paris, vol. II, 1957, p. 577 și urm. și p. 589.

³³ B. Mitrea, despre descoperiri monetare recente și mai vechi de monede antice și bizantine în țara noastră, în *SCIV*, 1961 — 1970; idem, în *SCIV*, XIII, 1962, 1—2, p. 161—165; D. Protase — T. Bader, în *Tezaure monetare din județul Salu Mare*, 1968, p. 55, nota 2, p. 57 și harta anexată.

L'auteur montre que les découvertes monétaires ne contribuent pas à la confirmation de ce fait, car les émissions de Marc Antoine font défaut dans les dépôts enfouis pendant les trois dernières décennies du I^{er} siècle avant notre ère (voir note 21). De même leur importance n'est pas suffisamment marquée dans l'ensemble des découvertes de la Dacie, qui remontent à la première moitié du I^{er} siècle de notre ère. Leur apparition massive dans les trésors enfouis au II^e siècle de notre ère (voir le tableau 98—99), leur degré d'usure très accusé dans les dépôts de Grădiștea de Munte, Sălașuri et Tibodu, et surtout la présence des contre-marques sur certaines monnaies à l'emblème des légions, trouvées dans les trésors (voir notes 25—27) nous suggèrent que ces monnaies n'ont pas dû pénétrer en Dacie immédiatement après leur émission. Par d'ailleurs, elles se retrouvent en quantité appréciable également dans la Germanie libre et dans certaines provinces de l'Empire romain (voir les notes 3, 8, 14, 16).

Longtemps restés en usage, ces deniers ont été acceptés au-dehors des frontières, dans des conditions qui nous échappent encore, par les populations de la périphérie de l'Empire, qui peut-être ne connaissaient pas la valeur de circulation de ce type de denier (note 32). C'est ainsi que s'expliqueraient le grand décalage entre le nombre des monnaies de Marc Antoine, trouvées dans la Dacie libre, par rapport à celles de la province Dacia. Ajoutons aussi le fait qu'en territoire moldave 50 dépôts monétaires environ ont été enfouis, au cours du II^e siècle, quand le denier de Marc Antoine circulait encore intensément, tandis que dans le reste de la Dacie le nombre de ces trésors s'élève à une centaine environ (voir les notes 33 et 15).

NOTĂ EPIGRAFICĂ

DE

CONSTANTIN C. PETOLESCU

I. SUCIDAVA

(Celei, orașul Corabia, jud. Olt) *

În campania de cercetări arheologice din iunie-iulie 1969 din cetățuia romano-bizantină de la Sucidava¹ au apărut câteva mărturii epigrafice noi, a căror prezentare se face în prima parte a acestei note.

1. Cu ocazia executării unei secțiuni pe latura sudică a cetății, la circa 10 m NE de deschiderea fântinii secrete², a fost descoperită o mare cantitate de fragmente ceramice romano-bizantine din secolele IV—VI e.n., împrăștiate pe o întindere de câțiva metri; s-au numărat între acestea, peste o sută de gîturi de amforă. Probabil că provin dintr-o grămadă alcătuită din vasele sparte, aruncate la ieșirea din fântină. Peste 30 de fragmente purtau inscripții, majoritatea neîntregibile sau ilizibile, executate cu vopsea sau zgîriate în pasta arsă.

a) Grafiți zgîriați pe gîturi de amfore:

— + OK, grafit creștin care ar putea fi ο(Ινος) κ(αλόος)³, adică „vin frumos (bun)” (fig. 1/1);

— ΘΕΦ . . . , probabil θε(οῦ) φ[ῶς]⁴, „lumina lui Dumnezeu” (fig.1/2);

— Pe un alt gît de amforă apar zgîriate, pe o parte, literele MA, pe cealaltă MA[R] sau MA[P] (fig. 1/3—4); este probabil numele posesorului amforei, Ma[r(cus)] sau Mă[ρ(ος)]. Forma literei A este caracteristică pentru secolul al VI-lea e.n.⁵

* Publicarea acestei prime părți a notei epigrafice se face cu permisiunea tov. prof. univ. D. Tudor, conducătorul șantierului, căruia îi mulțumesc cu deosebire. Ștampila de la pct. 4 mi-a fost comunicată de tov. Octavian Toropu, lector la Universitatea din Craiova, căruia îi aduc mulțumirile cuvenite.

¹ Cu privire la aceasta, cf. D. Tudor, *Sucidava. Une cité daco-romaine et byzantine en Dacie*, Bruxelles, 1965 (coll. *Latomus*, vol. LXXX); idem, *Oltenia romană*, ed. a III-a, Edit. Acad., București, 1968, p. 432 și urm.

² Pentru aceasta, cf. D. Tudor — Exspectatus Bujor, *Die geheime Brunnenanlage von Sucidava, in Dacia*, N. S., IV, 1960, p. 541—552; D. Tudor, *Oltenia romană*, ed. a III-a, p. 466—468.

³ Cf. I. Barnea, *Objets céramiques peu connus : les couvercles de vases de Scythie Mineure, in Dacia*, N. S., IX, 1965, p. 408 și nota 5.

⁴ D. Tudor, *op. cit.*, SE, 356.

⁵ René Cagnat, *Cours d'épigraphie latine*, ed. a IV-a, Paris, 1914, p. 12.

b) Litere executate cu vopsea roșie pe fragmente de amfore : *M* ... ; *A* (fig. 1/5—6).

2. În stratul de dărămături de la curțina exterioară dintre turnurile E-F ale cetății romano-bizantine⁶ s-au găsit două bucăți de cărămidă având executate litere în pasta crudă, înainte de ardere (fig. 2) : pe una




Fig. 1. — Grafiți pe fragmente ceramice



Fig. 2. — Litere pe cărămizi romane



Fig. 3. — Două ștampile militare pe cărămizi romane

literele *N* și *T*, în ligatură (forma literei *T* este rară⁷); pe alta *BM*. În amîndouă cazurile este vorba probabil de numele cărămidarului.

⁶ Pentru planul acesteia, D. Tudor, *op. cit.*, p. 432, fig. 127.

⁷ René Cagnat, *op. cit.*, p. 22.

3. Fragment de ștampilă pe o cărămidă găsită între turnurile D-E pe cortina exterioară; se păstrează numai partea din dreapta (fig. 3/1):

.....MOK

Lectura KOM ..., presupunând că ar fi o ștampilă cu literele inversate, este lipsită de sens și, în consecință, puțin probabilă. Ultimul semn nu este litera K inversată, ci marginea dreaptă a chenarului ștampei în formă de *tabula ansata*. Singurele litere care se păstrează din ștampilă sînt deci MO, ducînd spre lectura [Al]mo.

Almus era o așezare romană din Dacia Ripensis, situată la vărsarea râului *Almus* (Lom) în Dunăre. Aici își aveau sediul un *cuneus equitum Stablesianorum*⁸. La *Sucidava* s-au mai găsit ștampile cu nume de localități din Dacia Ripensis, de unde au venit în secolul al IV-lea e.n. trupe pentru lucrări militare: *Varinia*, *Utus*, *Oescus*⁹. Pentru o ștampilă cu litere inversate, descoperită pe numeroase țigle: *MLA*, cu lecturi foarte diferite¹⁰, D. Tudor propune mai recent a se citi *Alm(o)*¹¹, lectură foarte probabilă dacă ținem seama și de ștampila nou descoperită la *Sucidava*.

4. Cu ocazia altor cercetări de pe latura sudică a cetății (informație Octavian Toropu, Craiova) s-a mai găsit o bucată de cărămidă, păstrînd doar trei litere din jumătatea dreaptă a unei ștampei (fig. 3/2):

.....RET

Literele sugerează lectura [*coh(ors) I C*]ret(um), unitate care făcuse parte din trupele Moesiei Superior în timpul războaielor dacice și se întilnește pe o ștampilă de la *Drobeta*¹². Mai recent, cărămizi cu ștampilele acestei unități s-au găsit la *Vidin* și în împrejurimi (R.P. Bulgaria), în Moesia Superioară, unde se găsea încă din secolul I e.n.¹³; probabil că de aici a trimis un detașament pentru lucrări militare și la *Sucidava*.

II. ORLEA (jud. Olt)

La 6 km V de *Celei* se află satul *Orlea*, una din cele mai de seamă așezări rurale romane din teritoriul *Sucidavei*¹⁴. În colecția muzeului sătesc de aici se află un mic fragment de diplomă militară, inedit, descoperit în raza comunei *Orlea* (fig. 4 și 5).

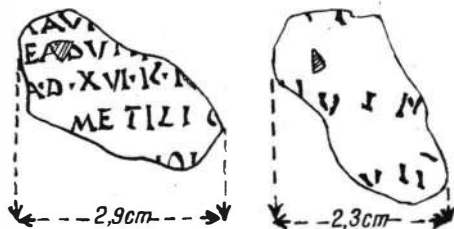


Fig. 4. — Fragment de diplomă militară găsit la *Orlea* (desen)

⁸ *Notitia Dignitatum, Orientalis*, XLII, 19 (ed. Otto Seeck). Cf. D. Tudor, *op. cit.*, p. 452 și urm.

⁹ *Idem, op. cit.*, SE, 226, 231, 233.

¹⁰ D. Tudor, *Contribuții privitoare la armata Daciei Ripensis*, în SCIV, XI, 1960, 2, p. 340, nota 4; *idem, Oltenia romană*, ed. a III-a, p. 345.

¹¹ *Idem, Oltenia romană*, SE, 229.

¹² *Ibidem*, p. 346.

¹³ Cf. Ljubica Zotović, *Les cultes orientaux sur le territoire de la Mésie Supérieure*, Leiden, 1966, p. 46 și nota 1 (utilizează informația oferită de J. Atanasova, directorul Muzeului arheologic din Vidin).

¹⁴ D. Tudor, *op. cit.*, p. 236.

Fragmentul de bronz are o lăţime de 2,9 cm, iar înălţimea de 2,3 cm. Este găurit în colţul stîng superior, prezentînd o uşoară concavitate; partea convexă păstrează doar cîteva litere.



Fig. 5. — Fragment de diplomă militară găsit la Orlea (ilustraţii mărite).

Tabella I extrinsecus :

- 1 AAVT
- 2 EA DVXI
- 3 A▼D▼XVI▼ K▼ M (?)
- 4 METILIO
- 5 O

Tabella I intus :

- 1
- 2IVI N
- 3VII

Elementul cel mai important pentru descifrarea tablei exterioare a diplomei îl constituie r. 3, unde literele *A D XVI K ...* reprezintă cunos-

cuta formulă care exprima ziua și luna de emitere a legii de eliberare, deci : *a(nte) d(iem) XVI K(alendas)* (litera următoare cu care începea numele lunii este neclară, căci tocmai aici tăblița este ruptă și tocită; bara varticală poate să fie de la un *M*, ducînd spre lectura *Martias* sau *Maias*). Imediat dedesubt se indica anul emiterii diplomei, după numele consulilor în funcție. Sub acestea urma numele unității din care făcea parte beneficiarul diplomei și din care se mai păstrează doar litera *O* încadrată de două bare verticale. Primele două rînduri cuprind, conform formulei cunoscute, o parte din favorurile acordate posesorilor acestor diplome¹⁵.

Pentru datarea diplomei dispunem de numele păstrat al unuia dintre consuli, *Metilius*. Se știe că, sub imperiu, în fiecare an erau investiți cu titlul de consul un număr oarecare de personaje: doi consuli numiți *ordinarii*, care erau eponimi; un număr mai mare sau mai mic de consuli *suffecti*, care se succedau în grupe de cîte doi la cîte patru luni, trei luni sau două luni¹⁶. Dar se cunosc nu mai puțin de șapte consuli polionimi, în nomenclatura cărora intra și gentiliciul *Metilius*¹⁷.

— *P.* (sau *L.*) *Metilius (Sabinus?) Nepos*, consul *suffectus* în anul 91 e.n.; același personaj apare, pentru a doua oară, consul *suffectus* în anul 103 e.n.¹⁸;

— *M. Atilius Metilius Bradua*, consul *ordinarius* în anul 108 e.n.; dar gentiliciul său principal era *Atilius*¹⁹;

— *P. Metilius Secundus Pon[tianus]*, desemnat consul *suffectus* în anul 123 pentru anul 123 sau 124 e.n.²⁰;

— *M. Sedatius Severianus Iulius Acer Metilius Nepos Rufinus Ti. Rutilianus Censor*, consul *suffectus* în anul 153 e.n.; dar gentiliciul său principal era *Sedatius*²¹;

— [*P. Cass?*]*ius Dexter Augus[tanus Alpi]nus Bellicius Solers Metilius us Rutilianus* pe la anul 155 e.n., deși este problematic dacă a ajuns consul²²;

— *M. Metilius Aquilius Regulus Nepos Volusius Torquatus Fronto*, consul *ordinarius* în anul 157; gentiliciul său principal era *Metilius*²³;

— *M. Atilius Metilius Br[ad]ua Cauci[dius] . . . Att[?]icus [Vibu?]llius [P]ollio Gavidius [L]atiaris Atrius Bassus* pe la jumătatea secolului al II-lea e.n.²⁴; probabil însă că gentiliciul său principal era *Atilius*, întocmai ca al consulului din anul 108 menționat mai sus.

Pe de altă parte, chiar formula *a(nte) d(iem) XVI K(alendas)* . . . ne este necunoscută pe alte diplome, lipsindu-ne de posibilitatea oricărei analogii.

¹⁵ René Cagnat, *op. cit.*, p. 302 și urm.

¹⁶ *Ibidem*, p. 94—95.

¹⁷ Attilio Degraasi, *I fasti consolari dell'Impero Romano*, Roma, 1952, p. 206 (Indici).

Cf. și p. 3.

¹⁸ *Ibidem*, p. 27, 31.

¹⁹ *Ibidem*, p. 32.

²⁰ *Ibidem*, p. 36 (jos).

²¹ *Ibidem*, p. 43.

²² *Ibidem*, p. 44 (jos).

²³ *Ibidem*, p. 44.

²⁴ *Ibidem*, p. 114.

Oricum, diploma datează de pe timpul unuia dintre următorii împărați : Domițian (anul 91), Traian (anul 103 sau 108), Hadrian (anul 123—124) sau Antoninus Pius (anul 153, 157 sau alt an de la jumătatea secolului al II-lea e.n.).

Literele de pe partea interioară a tăbliței sînt scrise pe lat, mai rare și mai neîngrijite. Ele provin din partea superioară a diplomei, acolo unde se trecea nomenclatura împăratului. Din r.1 au rămas doar două resturi indescifrabile de la partea inferioară a două litere. Din r.2, literele păstrate *IVI N*, ne duc spre lectura [*d*]ivi *N[ervae f(ilius) sau nepos]* sau *pronepos*. În r. 3, literele *VII*, cu un *silicicum* deasupra, arată că este vorba de un număr de ordine : *VII* sau [*X*]*VII*, care nu poate fi aici decît indicarea puterii tribuniciene, a numărului salutațiilor imperiale sau a numărului consulatelor ²⁵.

De la început trebuie arătat că nu este vorba de Domițian, căci el a domnit înaintea lui Nerva și nu are nici o legătură cu acesta pe linie succesorală. Nici unul dintre împărații : Traian, Hadrian sau Antoninus Pius n-au ajuns însă să dețină 7 sau 17 consulat ; de asemenea, numai Traian a primit cea de-a șaptea salutație imperială, în anul 114 e.n., care însă nu concordă cu anii 103 sau 108, cînd a fost un consul *Metilius*. Rămîne deci că cifra se referă la *tribunicia potestas*. Cea de-a șaptea putere tribuniciană a lui Traian corespunde cu anul 103, cînd la Roma era consul *suffectus* un *Metilius* ; dar în formularele diplomelor emise sub Traian, filiația sa era trecută în primul rînd : *Imp. Caes(ar) divi Nervae f(ilius), Nerva Traianus Aug(ustus)* etc. Or, în diploma de la Orlea, descendența din Nerva este înscrisă în r. 2, dacă nu și mai jos. Dintre toți anii de consulat ai celorlalți *Metilii*, numai cea de-a VII-a putere tribuniciană a lui Hadrian (anul 123 e.n.) corespunde cu magistratura unuia dintre acești numeroși consuli polionimi, *P. Metilius Secundus Pontianus*, pe care *Fastele consulare* îl arată desemnat consul în anul 123 pentru 123 sau 124 e.n.

Rezultă deci că diploma datează din anul 123 e.n., la 15 aprilie (?), dacă lectura *a(nte) d(iem) XVI K(alendas) M[aias?]* este corectă (consulul din acest an era *suffectus*, deci nu poate fi vorba de luna martie). Dacă lectura se va confirma, am avea dovada că *P. Metilius Secundus Pontianus* și-a exercitat mandatul chiar în anul numirii sale drept consul *suffectus*, ceea ce ar însemna o contribuție la prosopografia Imperiului roman. Colegul său de consulat ne rămîne necunoscut.

Conținutul diplomei este următorul :

Tabella I extrinsecus :

[*Imp(erator) Caes(ar) divi Traiani Parthici f(ilius)*]
 [*divi Nervae nepos, Traianus Hadrianus Aug(ustus)*]
 [*pont. max., trib. pot. VII, cos. III, p.p.*]
 [*equitib(us) et peditib(us) qui militaver(unt) in alis ... et coh ...*]
 [*quae apell(antur)*]
²⁶]
 [*et sunt in*²⁷ *sub*²⁸]

²⁵ René Cagnat, *op. cit.*, p. 177 și urm. ; H. Nesselhauf, *CIL*, XVI, p. 153—154.

²⁶ Numărul și numele unităților militare.

²⁷ Numele provinciei.

²⁸ Numele guvernatorului provinciei.

[*quin(is) et vican(is) pluribusve stipend(iis) emeritis*
demiss(is) hon(esta) miss(ione)]
 [*quor(um) nomina subscripta sunt ipsis liber(is) posterisq(ue) eor(um)*]
 [*civita(em) dedit et conubium cum uxoribus quas tunc habuissent*]
 [*cum est civit(as) iis dat*] **a aut** [*si qui caelib(es) essent cum*]
 [*iis quas post*] **ea duxi** [*ssent dumtaxat singuli singulas*]
ante d(iem) XVI K(alendas) [*Maias?*]
Metilio [*et co(n)s(ulibus)*]
 [*Coh(ortis)? alae?*] **o** [*.....cui praeest.....* ²⁹]
 [*Ex* ³⁰]
 [*Descriptim et recognitum etc.*].

Tabella I intus :

[*Imp(erator) Caes(ar) divi Traiani Parthici f(ilius)*]
 [*d]ivi N[ervae nepos, Traianus Hadrianus Aug(ustus)]*

[*pont. max., trib. pot.*] **VII** [*cos. III, p.p.*]
 etc.

Deși fragmentară și ipotetic reconstituită, diploma de la Orlea este deosebit de importantă, dacă ținem seama de numărul relativ redus a acestei categorii de epigrafe în tot cuprinsul Imperiului roman, unele privind și istoria Daciei, anume : 16 amintind trupe din Dacia (3 descoperite în afara teritoriului ei) ; 4 fragmente (la care se adaugă cel de la Orlea) din al căror conținut nu reiese că ar privi trupe ale acestei provincii ; 3 diplome descoperite în Dacia, dar care se referă la trupe din alte provincii ³¹. Până acum, socotind și descoperirea de la Orlea, s-au găsit în Dacia romană 21 de diplome și fragmente de diplome militare.

Cît privește Dacia Inferior, se cunosc numai două diplome militare privind trupele ei : una din 22 martie 129 descoperită la Grojdibod ³², alta din 13 decembrie 140 descoperită la Palamarca (R.P. Bulgaria) ³³. Un alt fragment de diplomă militară, de pe timpul lui Antoninus Pius, s-a descoperit la Răcari, amintind de *Mauri equites* din armata Moesiei Superior ³⁴. Fragmentul de diplomă de la Orlea este al treilea descoperit pînă acum pe teritoriul Daciei Inferior, fără a putea ști dacă se referă la teritoriul acesteia sau nu.

Deși acest fragment de diplomă nu ne dă nici o știre cu privire la dislocările de trupe din provincie, el are cel puțin meritul de a aminti încă un veteran — din păcate anonim — care după satisfacerea serviciului militar se așează în *vicus*-ul roman de la Orlea, din teritoriul Sucidavei. Un alt veteran, *Eupator*, fiul lui *Eumenes*, originar din orașul Sebastopolis din Pont, se așezase cu cei cinci copii ai săi în *vicus*-ul de la Grojdibod, din apropiere, cum aflăm din diploma militară din anul 129

²⁹ Unitatea și numele comandantului ei.

³⁰ Gradul și numele beneficiarului diplomei.

³¹ Succint prezentate de C. Daicovicu — D. Protase, în *JRS*, 1961, p. 69—70, și *AMN*, I, 1964, p. 177—178.

³² *CIL*, XVI, 75.

³³ Boris Gerov, *Zwei neugefundene Militärdiplome aus Nordbulgarien*, în *Klio*, 37, 1959, p. 196—216.

³⁴ *CIL*, XVI, 114. Cf. D. Tudor, *op. cit.*, p. 352.

găsită aici. Două inscripții funerare amintesc doi veterani stabiliți la Sucidava³⁵. Ei au venit la Sucidava și în teritoriul său atrași de cîmpia roditoare de aici, aducîndu-și contribuția la romanizarea provinciei.

NOTE ÉPIGRAPHIQUE

Résumé

I. L'auteur présente quelques découvertes épigraphiques de la campagne de fouilles archéologiques de 1969 dans la forteresse romano-byzantine de Sucidava (aujourd'hui Celei, ville de Corabia, dép. de l'Olt).

1. Graphites exécutés sur quelques fragments céramiques (fig. 1) : +OK, peut-être ο(ίλος) κ(αλός); ΘΕΦ..., c'est-à-dire θε(οῦ) φ(ῶς); MA et MA[R] ou MA[P], c'est-à-dire Ma[r(cus)] ou Mā[ρ(ος)]; deux lettres M, A.

2. Lettres exécutées sur deux briques avant la cuisson : NT et BM (fig. 2).

3—4. Fragments d'estampilles militaires sur briques romaines : [Al]mo (fig. 3/1), nom de localité (à l'ablatif) de *Dacia Ripensis*, d'où est venu un détachement pour travaux militaires à Sucidava au IV^e siècle. [Coh. I C]ret(um) (fig. 3/2), unité militaire de l'armée de la Mésie supérieure, venue à Sucidava dans le même but, probablement à l'occasion des guerres daciennes.

II. Fragment d'un diplôme militaire trouvé à Orlea (dép. d'Olt), inédit, aujourd'hui au Musée d'Orlea (fig. 4—5). Par malheur, le fragment ne fait pas mention ni du nom de l'unité ou de la province, ni de celui de son bénéficiaire. Le diplôme a été donné pendant le règne de l'empereur Hadrien, en 123.

LÉGENDE DES FIGURES

Fig. 1. — Graphites sur fragments céramiques.

Fig. 2. — Lettres sur briques romaines.

Fig. 3. — Deux estampilles militaires sur briques romaines.

Fig. 4. — Fragment de diplôme militaire trouvé à Orlea (dessin).

Fig. 5. — Fragment de diplôme militaire trouvé à Orlea (photos agrandies).

³⁵ CIL, III, 14491—14492.

DESCOPERIRI RECENTE ȘI MAI VECHI DE MONEDE ANTICE ȘI BIZANTINE ÎN REPUBLICA SOCIALISTĂ ROMÂNIA

DE

BUCUR MITREA

În cele ce urmează voi prezenta mai întâi tezaurele monetare, precum și monedele izolate mai valoroase care au fost descoperite în cursul anului 1970, la care am adăugat, ca și în anii precedenți, informații privitoare la descoperiri mai vechi, dar care au rămas necunoscute până acum.

Această ultimă categorie am completat-o cu unele știri noi. Este vorba de descoperiri mai valoroase de monede antice ce se păstrează în fondul Muzeului național de anticrități al Institutului de arheologie, strînse în decurs de peste 100 de ani și care n-au fost încă publicate. Ele au fost toate inventariate și prelucrate în ultimul sfert de secol și așteaptă să fie editate în cadrul colecției numismatice a Muzeului național de anticrități. Pînă atunci am socotit util să prezentăm în mod rezumativ, dar cu datele esențiale, o parte din descoperirile monetare care ni s-au părut mai importante. O parte din aceste descoperiri au început să fie folosite după unele informații comunicate de mine la timpul lor pentru repertoriul arheologic, răsas încă în manuscris.

În categoria aceasta au intrat tezaurele de monede grecești de la Bucovăț (jud. Dolj), cel dacic de la Pietrarii de Sus (jud. Vîlcea), precum și cele romane din timpul imperiului de la Călugăra Mare (jud. Bacău) cel de la Dărăști (jud. Ilfov) și Merei (jud. Buzău).

În ceea ce privește linia mare a concluziilor care se degajează de pe urma materialului monetar, tezaure și descoperiri izolate, el subliniază și întărește pe de o parte opinii mai vechi exprimate, pe de altă parte ridică noi probleme și nu de minoră importanță.

Din prima categorie avem în vedere în primul rînd activitatea economică a cetății, Histria, documentată din ce în ce mai insistent prin descoperiri izolate, aflate în teritoriul geto-dacilor din Moldova. Este vorba de drahmele de argint ale cetății Histria pe care le datăm în mod obișnuit în secolul al IV-lea î.e.n. și care continuă să apară în mod izolat pe pămîntul Moldovei, ca de exemplu la Găiceana (jud. Bacău). Cu altă ocazie¹ am arătat că aceste descoperiri, deocamdată modeste cantitativ, dar care apar destul de insistent pe teritoriul dintre Dunăre, Carpați și Prut, nu se limitează numai la apariții sporadice, ci apar și în tezaure². Urmărirea răspîndirii monedelor histriene în regiunile nord-pontice ne-a dovedit că cetatea Histria a dezvoltat o viguroasă și întinsă activitate comercială în spațiul nordic al Pontului Euxin în secolul al IV-lea, pînă în regiunea Chersonului.

¹ B. Mitrea, *Descoperirile monetare și legăturile de schimb ale Histriei cu populațiile locale în sec. V—IV î.e.n.*, în *StCl*, VII, 1965, p. 143—167.

² *Ibidem*, p. 165, nr. 46.

O serie mai puțin numeroasă de asemenea tetradrahme postume au fost emise și în atelierul din Pella⁷.

Tetradrahmele menționate de noi mai sus fac parte din aceste emisiuni postume și ridică problema stringerii și studierii lor aparte. Prin aceasta numismatica greacă și cea geto-dacică deschid un nou capitol. Aria de cercetare a acestei probleme se întinde atât asupra Thraciei, cât și a Daciei.

Cît privește prezența în Dacia a denarilor Romei republicane am stăruit în diferite ocazii⁸ și socot că nu mai este cazul să zăbovesc acum. Totuși voi sublinia faptul că descoperirile noastre confirmă și întăresc larga răspîndire și circulație de care s-a bucurat moneda republicii romane în Dacia. Descoperirile noastre o fac cunoscută de la Ripa (jud. Bihor) la Pietroșani (jud. Teleorman) și de la Satu Nou (jud. Arad) la Răcătău (jud. Bacău).

Monedele romane din timpul imperiului sînt și ele foarte numeroase în descoperirile noastre. Subliniem apariția lor în numeroase și bogate tezaure aflate în special pe pămîntul Moldovei. O mențiune aparte merită două asemenea tezaure descoperite, unul la Merei (jud. Buzău) în 1901 și celălalt la Dărăști (jud. Ilfov) în 1911. Primul conținea denari din vremea antoninilor și s-a risipit fără a putea cunoaște mai îndeaproape conținutul lui. Dăr e marchează prin prezența lui în regiunea de sud a dealurilor Munteniei contactul și relațiile populației locale cu lumea romană.

Cel de al doilea a fost descoperit la Dărăști (jud. Ilfov) în 1911 și ar fi conținut vreo 150 de monede. Din ele mai posedăm două exemplare unul de la Gallienus și altul de la Claudiu al II-lea Gothicul. Îngroparea acestui tezaur este de pus în legătură cu epoca miut frămîntată din jurul anului 270.

Tot în legătură cu asemenea frămîntări, dar de data aceasta de pe la mijlocul secolului al III-lea din Muntenia trebuie pus și tezaurul fragmentar de „proveniență necunoscută”, înregistrat de noi și ajuns la Muzeul de istorie din Alexandria. După structura sa, care cuprinde antoniniani de pe la mijlocul secolului al III-lea, și întrucît aceiași antoniniani sînt semnați ca găsiți în mod sigur la Pietroșani (jud. Teleorman) (cite un antoninian de la Filip Arabul și altul de la Valerian tatăl, găsiți la o dată foarte apropiată) bănuim că și antoniniani de care a fost vorba mai sus și al căror loc de descoperire nu se cunoaște ar putea să provină tot din această localitate.

Socotim că mai trebuie subliniat faptul că monedele romane din timpul imperiului sînt înregistrate într-un număr tot mai mare, atât în Crișana, cât și în Maramureș, după cum vedesc descoperirile de la Sighet și Ieud. Un întreg tezaur de asemenea monede este cunoscut ca descoperit la Teceu, județul Maramureș, pe la sfîrșitul secolului trecut.

Monedele romane din secolul al IV-lea continuă să apară atât sub formă de tezaure, cât și sub formă de descoperiri izolate. Din prima categorie face parte tezaurul de la Moldova Nouă (jud. Caraș Severin) care conține circa 4 000 monede de bronz. Din cea de a doua categorie amintim pe cele de la Pietroiu și Roseți (jud. Ialomița) și pe cele de la Dănești (jud. Vaslui). Toate aceste noi descoperiri monetare și multe altele similare, publicate de alții și de mine însumi, dovedesc intense relații de schimb pe care le-a întreținut populația daco-romană cu imperiul în secolul al IV-lea.

Pentru etapa bizantină descoperirile au fost întotdeauna reduse ca număr și cantitate. De data aceasta sînt menționate două tezaure de monede bizantine, unul descoperit în Transilvania, la Cristurul Secuiesc, iar cel de-al doilea, la Isaccea (jud. Tulcea) pe Dunăre.

⁷ G. Le Rider, *loc. cit.*, „On a noté qu'à Pella l'émission de monnaies d'argent postumes de Philippe II commence assez tôt, vers 330 et se termine peu après 320..”.

⁸ B. Mitrea, *Moneda republicană romană și unitatea lumii geto-dace în Unitate și continuitate în istoria poporului român*, sub redacția lui D. Berciu, București, 1968, p. 53—64. Cf. idem, *Unitatea geto-dacă reflectată în monetăria dacă*, în *AUB*, Istorie, XVIII, 1969, p. 11—17.

Ca și în cronicile mele precedente am continuat să ilustrez unele monede mai importante despre care am făcut mențiune în text. Totul în limitele posibilităților ce ne-au stat la îndemână.

În final țin să exprim caldele mele mulțumiri colegilor de la muzeele din țară, precum și celor de la Institutul de arheologie din București, care au colaborat la întocmirea prezentei cronici.

I. Monede grecești


1. *Bucovăț* (jud. Dolj). Un tezaur de monede antice depuse într-un vas de lut a fost descoperit în localitate, în ograda locuitorului Ilie Doiciu, aproximativ prin anii 1910—1920. Descoperirea s-a făcut cu ocazia săpăturilor executate pentru unele construcții gospodărești. Monedele aflate într-un număr apreciabil s-au risipit în afară de două exemplare care au fost păstrate de către descoperitor. Ele au ajuns la o nepoată a lui, Berta Doiciu, care le-a dăruit în anul 1948 *MNA* prin Vlad Zirra. Ambele sînt tetradrahme, una emisă de Thasos și cealaltă de Macedonia Prima (*MNA*, Inv. 210).

1. Thasos

(AR↑ Greut. 17,02 g, diam. 30 mm. Rv. litera M. barat. Conservarea bună, moneda puțin tocită fig. 2/8).

2. Macedonia Prima

AR↑ Greut. 16,71 g, diam. 30 mm. Conservarea bună, moneda puțin tocită. Pe rv. se află o incizie orizontală adîncă, executată cu dalta (fig. 2/7). Pe baza celor două exemplare păstrate, bănuim că întregul tezaur a fost format din astfel de monede. Exemple se cunosc și sînt destul de numeroase. B. Mitrea, *ED*, X 1945, p. 66 și urm.; p. 75 și urm.; E. Chirilă și G. Mihăescu, *Der Münzhort von Căprioru*, 1969, p. 32 și urm.; p. 34 și urm.

2. *Călărași* (municipiu, jud. Ialomița). O tetradrahmă de la Alexandru cel Mare a fost găsită pe teritoriul municipiului în cartierul Mărgineni de pe malul Borcei, în vara anului 1968. Moneda are pe av. capul lui Hercule coafat, cu blana de leu, iar pe rv. ΑΛΕΞΑΝΔΡΟΥ în dr. de sus în jos. Zeus aetphoros pe tron spre st. Sub brațul dr. a¹ lui Zeus o Victorie spre dr. Sub tron sigla , iar sub piciorul tronului litera M (fig. 3/11). AR ↙ Greut. 16,72 g, diam. 25 mm. Conservarea foarte bună, moneda puțin uzată. Se păstrează la Muzeul de istorie din Călărași și un mulaj la *MNA*. L. Müller, *Numismatique d'Alexandre le Grand*, Copenhaga, 1855, nr. 687. Emisiune Babilon, aproximativ 329—326 î.e.n. Cf. E.T. Newell, *Alexander Hoards. Demanhur*, în *Numismatic Notes and Monographs*, 19, New York, 1923, p. 60, nr. 4236; Cf. și A. Anastasiu, în *SCN*, V, 1971, p. 389—390 și B. Mitrea, Institutul de arheologie, București.

3. *Cetățenii din Vale* (jud. Argeș). Ca descoperite în această localitate în urma săpăturilor întreprinse de D. I. Bejan din Rucăr, după primul război mondial, ajung în colecția lui, împreună cu alte obiecte antice și un număr de monede. Unele din ele au fost fotografiate la timpul lor. Datorită unei fotografii pe care am primit-o de la prof. D. Tudor, voi putea descrie unele exemplare.

1. Filip al II-lea

Av. Capul lui Zeus cu cunună dr.

Rv. Călărețul olimpic spre dr. Sus ΦΙΛΙΠΠΟΣ | ΟΥ. Sub piciorul st., dinaintea calului ΑΕ, iar

sub plntec torța, simbolul cetății emitente Amphipolis.

AR. Tetradrahmă, emisiune postumă de tip Filip al II-lea (fig. 2/2).

2. Monedă geto-dacică

AR. Tetradrahmă de tip *Pink*, pl. XVI, 296—298 (fig. 2/3).

3. *Claudiu I*

AE. Sesterț. *BMC*, 124; *Cohen*², 85. Anul 41.

4. *Traian*

AR|/Denar. *BMC*, 328; *Cohen*², 74.

Informație. D. Tudor, Universitatea București și B. Mitrea, Institutul de arheologie.

4. *Deva* (municipiu, jud. Hunedoara). Se menționează că pe teritoriul municipiului Deva s-a descoperit cu mulți ani în urmă un tezaur de drahme din Dyrrhachium și Apollonia care s-a împrăștiat (A se vedea mai jos și nr. 31).

Floca Octavian, *Harta arheologică a municipiului Deva*, în *Sargetia*, VI, 1970, p.7—36.

5. *Filiași* (jud. Dolj). Două drahme emise de cetățile grecești de la Marea Adriatică au fost descoperite încă din anul 1930 pe teritoriul localității, la punctul „Via Țarfulea”. Una din ele a fost emisă de cetatea Dyrrhachium sub magistrații [Me]niskos și [Lykis]kou și este de tip Maier *l.c.*, p. 25, nr. 278. Cea de-a doua este la fel, dar nu se poate preciza numele cetății și nici numele magistraților. Este posibil să fie o contrafacere. Se păstrează la Muzeul Mitropoliei Olteniei.

Pr. I. Ionescu, *Însemnări: Două drahme de la Dyrrhachium aflate pe teritoriul Olteniei, în comuna Filiași*, în *Mitropolia Olteniei*, XX, 1968, nr. 9—10, p. 745—757 cu o pl.


6. *Galați*, împrejurimi (jud. Galați). O drahmă histriană, găsită în anul 1872 în împrejurimile orașului Galați, împreună cu un stater de la Alexandru cel Mare (*SCIV*, 18, 1967, 1, p. 192, nr. 8; *Caiet selectiv*, 8, 1963, p. 300 și urm.), a fost donată Academiei Române la 23 mai, anul 1879 de către Al. Papadopol-Callimah, *ArhAcad.*, A. 101/1879—1880; cf. și A. Papadopol-Callimah, *Dundrea în literatură și în tradițiuni*, în *An. Acad. Rom.*, s. II, t. VII, 1884—1885, p. 361, nota 2, unde amintește de moneda histriană găsită în împrejurimile orașului.

Informație. Dătoz întreaga informare lui Paul Păltinea de la Muzeul de istorie Galați, căruia îi aduc calde mulțumiri.

7. *Găiceana* (jud. Bacău). Trei monede antice au fost descoperite de către locuitorul Cernica Ferenc, la locul numit „Fundul Pleșului”, situat pe un platou la circa 1,5 km nord de satul Unguri. Toate cele trei exemplare au fost găsite cu prilejul lucrărilor agricole.

1. *Drahmă histriană*

Av. două capete, cel din dr. inversat.

Rv. Vultur pe delfin spre st. Înapoia labelor vulturului o siglă, iar sub delfin sigla  Tip

Pick, 432, tip general.

2. *Denar roman republican*

Alte precizii nu se dau.

3. Denar de la Vespasian

În același loc au fost găsite fragmente ceramice hallstattiene tirzii, care indică o așezare.

Marilena Florescu și Virgil Căpitanu, *Cercetări arheologice*, în *ArhMold.*, VI, 1969, p. 262, nr. 70 c.

8. *Iglița* (jud. Tulcea). O monedă de bronz, emisă de cetatea Callatis în epoca elenistică, a fost recuperată din localitate în anul 1970 de către studenta Timpeanu Elena, de la Facultatea de Istorie a Universității din București. Recent moneda a fost utilizată ca podoabă (fig. 2/6). AE↑ Greut. 9, 48 g, diam. 24 mm și e de tip *Pick*, 229.

Informație: Gh. Poenaru Bordea, Institutul de arheologie, București.

9. *Moroieni* (jud. Dimbovița). O tetradrahmă thasiană cu sigla M pe rv., greut. 16.06 g, diam. 31,5×29 mm, perforată marginal pentru a servi ca podoabă, ar fi fost găsită pe teritoriul comunei de către păiinții studentei Cojocarua Valentina, care a dăruit-o colecției Facultății de istorie-geografie din Craiova.

O. Toropu, O. Stoica, *Descoperiri monetare la sud de Carpați*, Craiova, 1969, p. 10.

10. *Poiana Teiului* (jud. Neamț). În legătură cu tetradrahmele thasiene descoperite în localitate și menționate în *SCIV*, 18, 1967, 1, p. 194, nr. 16, mai putem adăuga noi precizări. Ele au fost descoperite la Poiana Teiului în anul 1938 și se află în colecția învățătorului Șt. Ciudin din com. Tăcuta.

N. Zaharia, M. Petrescu-Dimbovița, Em. Zaharia, *Așezări din Moldova. De la paleolitic până în secolul al XVIII-lea*, București, 1970, p. 366, nota 337.

11. *Slatina* (jud. Olt). O tetradrahmă thasiană din seria tirzie cu sigla M s-a descoperit pe dealul Căluianca din acel oraș. Moneda se află în posesia lui Nasta Lucian din Slatina, care a prezentat-o spre identificare la Expoziția de numismatică a Muzeului de istorie al Orașului București. AR. Greut. 12,25 g, diam. 31 mm.

Informație. Gh. Poenaru Bordea, Institutul de arheologie din București și Constanța Știrbu, Muzeul de istorie al orașului București.

12. *Tăvâdărești* (jud. Bacău). La punctul denumit „Valea Glodului” s-a descoperit o drahmă histriană și cinci denari romani imperiali din secolul al II-lea.

Marilena Florescu și Viorel Căpitanu, *Cercetări arheologice de suprafață în județul Bacău*, în *ArhMold.*, VI, 1969, p. 264, nr. 7 și ilustrația lor, p. 253, fig. 2, 6—10, 29.

13. *Vadu Săpat* (jud. Prahova). Un stater de aur de la Alexandru cel Mare s-a descoperit în localitate în anul 1945, pe dealul Găvana. Moneda a fost arătată în același an lui Const. Moisil, dar nu a putut fi achiziționată. Ulterior moneda a fost înstrăinată și i s-a pierdut urma. În aceeași localitate prin anii 1906—1907 s-a descoperit într-o ulcică un tezaur de monede care s-a pierdut fără să avem vreo indicație în ceea ce privește numărul și epoca.

Informație: Bucur Mitrea, Institutul de arheologie București.

14. *Vișea* (jud. Cluj). În mod izolat au apărut în localitate drahme din *Dyrrhachium* și *Apollonia*, precum și o monedă de la Ptolemaios Auletes (A se vedea și la nr. 46).

Eugen Chirilă, *Descoperiri monetare antice în Transilvania*, V, în *AMN*, VI, 1969, p. 475—476.

15. *Voivodeni* (jud. Sălaj). Alte 14 drahme din *Dyrrhachium*, cu mențiunea unor nume de magistrați și care fac parte din tezaurul descoperit în localitate în anul 1964, vin să se adauge lotului principal, ridicând numărul lor la 223. Cf. *SCIV*, 17, 1966, 2, p. 418, nr. 6 și studiul lui E. Chirilă, *Tezaurul de monete dyrrhachiene de la Voivodeni*, în *Aputum*, VII, 1968, p. 123—144; E. Chirilă și colab., *Descoperiri monetare antice și bizantine în Transilvania*, IV, în *Muzeul Brukenthal. Studii și comunicări*, 14, 1969, p. 283—284.

16. *Cîmpofeni* (jud. Gorj). O tetradrahmă emisiune postumă de tip Filip al II-lea, descoperită în localitate cu ani în urmă, ajunge în colecția profesorului Vasile Cărăbiș.

AR. Greut. 14,38 g, diam. 25 mm. Conservarea bună. Un mulaj la *MNA*. Pe rv. se disting clar torța, litera grecească Λ și un kantharos (Fig. 2/1).

Informație: V. Cărăbiș, profesor București.

17. *Craiova* (jud. Dolj). Dintr-un tezaur descoperit în 1964 în orașul Craiova, pe Valea Vlăcii, s-a mai păstrat doar o tetradrahmă emisiune postumă de tip Filip al II-lea. Pe av. dr. este capul lui Zeus, iar pe rv. dr. este călărețul. Se mai văd urme clare din legenda [ΦΙΑΙΙΙΠ]ΟΥ. Sub piciorul de dinaintea calului o floare (?). AR Greut. 14,20 g (după autor). Moneda s-a găsit într-un vas de lut cu alte cinci (deci șase în total). Exemplarul se afla în anul 1969 în posesia lui Ciot Alexandru din Craiova, str. Drumul Fabricii, 4.

Pr. I. Ionescu, *O tetradrahmă de la Filip al II-lea aflată pe teritoriul orașului Craiova*, în *Mitropolia Olteniei*, XXI, 3-4, 1969, p. 250-251, 1 pl.

18. *Sebeș* (jud. Alba). Pe teritoriul orașului s-a descoperit o tetradrahmă, emisiune postumă de tip Filip al II-lea. Are greut. 13,87 g și diam. 25,9 mm. Moneda a fost achiziționată de Muzeul Brukenthal.

Nicolae Lupu, *Descoperiri de monede antice în jurul Sibiului*, în *Muzeul Brukenthal. Studii și comunicări*, 14, 1969, p. 285 și pl. 1/1 p. 287.

II. Monede geto-dacice

19. *Almaș* (jud. Arad). La tezaurul de monede dacice descoperit în localitate în anul 1964 și menționat în *SCIV*, 18, 1967, 1, p. 195, nr. 29 și studiate de E. Chirilă și N. Chidioșan, *Tezaurul de monede de la Almaș*, în *AMN*, II, 1965, p. 111-118, se mai adaugă o monedă la fel cu celelalte și care se păstrează la Muzeul din Oradea.

E. Chirilă, N. Chidioșan, S. Dumitrașcu, N. Steiu, *Descoperiri monetare din Transilvania*, IV, în *Muzeul Brukenthal. Studii și comunicări*, 14, 1969, p. 283.

20. *Cetățeni din Vale* (jud. Argeș). O monedă geto-dacică de tip Pink, pl. XVI, 296-298, descoperită în localitate ajunge în colecția D. I. Bejan (fig. 2/3) (A se vedea și mai sus la nr. 3).

Informație: D. Tudor, Universitatea București.

21. *Dumești* (jud. Vaslui). O monedă dacică de tip Vovriești-Huși, cu tăietură caracteristică și conțrarmarată pe av., a fost descoperită în localitate și se păstrează în colecția prof. Străjeru Ion din Dumești. AR. ← Greut. 13,35 g, diam. 24,5 mm.

Informație: Constanța Știrbu, Muzeul de istorie a orașului București și Gh. Poenaru Bordea, Institutul de arheologie, București.

22. *Feniș* (jud. Arad). La cele 127 monede dacice descoperite în localitate în anul 1966 și menționate în *SCIV*, 18, 1967, 1, p. 195-196, nr. 30; *SCIV*, 19, 1968, 1, p. 174, nr. 26, studiate de E. Chirilă și colab., *Tezaurul de monede dace de la Feniș*, Oradea, 1967, se adaugă cele două exemplare de la *MNA*, București, și unul dint-o colecție particulară.

E. Chirilă și colab., *Descoperiri monetare antice din Transilvania*, IV, în *Muzeul Brukenthal. Studii și comunicări*, 14, 1969, p. 283.

23. *Oradea* (jud. Bihor). Dintr-un tezaur descoperit la nord de Oradea s-a recuperat o bună parte din vas, împreună cu 9 tetradrahme și 6 drahme, imitații hibride după aversul celor emise de Piima Macedonia și rv. monedelor locale de tip Filip al II-lea.

E. Chirilă și V. Lucăcel, *Ein dakischer Münzhort aus Nordwestsiebenbürgen. Beiträge zur Typologie und Umlauf der sogenannten Nachahmungen von Macedonia Prima Tetrachmen in Dacien*, Muzeul de istorie și artă, Zalău, 16 p. + 4 pl. și o hartă în afară de text.

24. *Pietrarii de Sus* (jud. Vâlcea). *MNA* primește la 12 iulie anul 1902 din partea Ministerului cultelor și instrucțiunii publice 23 monede vechi, găsite în comuna Pietrarii de Sus pe proprietatea aparținând Ecaterinei Gh. Țepuș. La 2 august în același an, aceeași instituție

trimite MNA încă 21 monede vechi, dintre cele găsite în comuna Pietrari. La 23 august, anul 1902, Gh. Tocilescu, în acea vreme directorul muzeului, raportează Ministerului cultelor și instrucțiunii publice că cele 44 monede de argint, ce s-au găsit în comuna Pietrarii de Sus, sînt monede dace, bătute după modelul monedelor macedonene ale lui Filip al II-lea și cere să se facă cercetări de către autoritățile locale referitor la „... împrejurările descoperirii”. Cercetările s-au efectuat prin grija Prefecturii din Vlcea, din a cărei raport extragem : „... În ziua de 26 aprilie, anul 1902 aflîndu-se la sapă la femeia Caterina Gh. Țepuș, 17 oameni în locul numit Tobulești, pe cînd săpau, un locuitor a lovit cu sapa un vas de pămînt în forma unei plosci, care avea o capacitate de 3/4 litru, vasul spărgîndu-se, monedele s-au împrăștiat și fiecare lucrător... a luat din monedele risipite cîte a apucat”. Autoritățile aflînd de descoperire au intervenit și strîns monedele aflate de locuitori, pe care le-au trimis Muzeului național de antichități. Din această descoperire se mai păstrează la MNA un lot de 21 exemplare (inv. 1045); toate sînt de tip *Pink*, pl. XII, 244—246. Greutatea unui exemplar este de aproximativ 14,30 g. MNA, dos. 1902, 67, 77, 238 și 106 (fig. 2/4—5).

Bucur Mitrea, MNA, dos. inv. 1045, unde s-a refăcut istoricul tezaurului pe baza documentelor de la dosar.

III. Monede romane republicane

25. *Breaza* (com. Lisa, jud. Brașov). Un număr de zece denari romani din timpul republicii a fost descoperit la 29 iunie anul 1967, în localitate la punctul „Capul Turnului”, în apropierea unei importante așezări și a unei cetăți dacice. Cronologic cele zece monede se eșalonează precum urmează :

1. *M. Vargunteius, Grueber*, Roma, 1068, anul 102. *Sydenham*, 507, anii 119—110.

2. *L. Thorius Balbus, Grueber*, Roma, 1619, anul 90. *Sydenham*, 598, anii 100—95.

3. *D. Iunius Sitanus, Grueber*, Roma, 1806, var. cifra XIII, anul 88. *Sydenham*, 646, anii 90—89.

4. *Ti Claudius, Grueber*, Roma, 3124, anul 80. *Sydenham*, 770, anii 78—77.

5. *C. Iulius Caesar, Grueber*, Gallia, 27, anii 50—49, *Sydenham*, 1006, anii 54—51.

6. *C. Iulius Caesar, Grueber*, Roma, 3955, anul 49. *Sydenham*, 1009, anul 50.

7. *Mn. Cordius Rufus, Grueber*, Roma, 4037, anul 46. *Sydenham*, 976, anul 46.

8. *T. Carisius, Grueber*, Roma, 4070, anul 45. *Sydenham*, 985, anul 45.

9. *C. Cassius Longinus, P. Cornelius Lentulus Spinther, Grueber*, Est, 74, anii 43—42. *Sydenham* 1305, anul 42.

10. *L. Livineius Regulus, Grueber*, Roma, 4260, anul 39, *Sydenham*, 1107, anul 42.

Aceste zece exemplare vin să se adauge la tezaurul aflat în localitate, din care 122 de exemplare se păstrează la Muzeul de istorie al orașului București, cf. *SCIV*, 21, 1970, 2, p. 336, nr. 26. Cf. Gh. Poenaru-Bordea și Constanța Știrbu, în *SCN*, V (sub tipar). Nicolae Lupu, *Denari republicani romani descoperiți la Breaza, jud. Brașov, Muzeul Brukenthal, Studii și comunicări*, 14, 1969, p. 261—267.

26. *Bârboasa* (com. Oncești, jud. Bacău). Un denar roman republican aflat în condiții nesigure este semnalat ca descoperit în localitate.

Marlena Florescu și Viorel Căpitanu, Cercetări arheologice, în *ArhMold*, VI, 1969, p. 256, nr. 62 i.

27. *Chișorani* (jud. Prahova). Din tezaurul de denari romani din timpul republicii descoperit în localitate, în anul 1963 (cf. *SCIV*, 14, 1963, 2, p. 468, nr. 13), se cunosc acum alte trei exemplare, care au fost dăruite MNA de către conf. univ. N. Gostar de la Universitatea din Iași și pe care le menționăm mai jos :

1. *C. Limetanus, L. Censorinus, P. Crepusius. AR* ✓ Greut. 3,55 g, diam. 18 mm. Pe rv. cifra XVI. *Grueber*, Roma, 2634, tip gen., anul 83. *Sydenham*, 736 a, anul 82—81.

2. *Q. Caepio Brutus*. AR \searrow Greut. 3,80 g, diam. 20 mm, *Grueber*, Roma, 3861, anul 59. *Sydenham*, 906, anul 60.

3. *Contrafacere locală*. AR \nearrow Greut. 4,25 g, diam. 20 mm. *Grueber*? *Sydenham*?

Profesorul N. Gostar a primit cele trei monede de la Ioan Caramalău, laborant la Universitatea din Iași: acesta le avea la rindul său de la o rudă, Victoria Trifu din com. Chlitorani, de altfel și descoperitoarea tezaurului.

Informație: N. Gostar, Universitatea din Iași.

28. *Ciumeghiu* (jud. Bihor). Un denar roman republican, emis de magistratul *L. Calpurnius Piso Frugi*, a fost descoperit în anul 1967 în grădina de zarzavat a C.A.P. din localitate. Greut. 3,80 g, diam. 20 mm. Este de tip *Grueber*, Roma, 1868, tip. gen., anul 88. *Sydenham*, 655, tip. gen., anii 90—89. Se păstrează la Muzeul din Oradea.

E. Chirilă și colab., *Descoperiri monetare...*, IV, în *Muzeul Brukenthal. Studii și comunicări*, 14, 1969, p. 284 și fig. [2].

29. *Cornii de Sus* (com. Tătăraști, jud. Bacău). La punctul „Cetățele” s-au descoperit în iulie anul 1967, la suprafața solului, 23 denari romani republicani. Șapte exemplare au ajuns la MNA și au fost menționate în *SCIV*, 19, 1968, 1, p. 175—176. Săparea unei suprafețe de 8 × 20 m a dus la descoperirea altor 70 denari. Autorii prezintă un inventar tehnic succint al tuturor celor 93 de monede. Cel mai recent denar este de la Augustus, anul 18 î.e.n. Doi denari romani republicani (nr. 91 și 92) au rămas neprecizați cronologic. Sub nr. 93 se menționează o imitație locală (fig. 93, de la p. 139), după un original de asemenea neprecizat. Semnalăm incizii, mai mult sau mai puțin adânci, pe unele monede: pl. I, nr. 5, 14, 15; pl. II, 18, 19, 21, 24, 26, 30 etc. ce nu au făcut obiectul de cercetare al editorilor.

V. Căpitanu și C. Buzdugan, *Un tezaur de monede republicane romane descoperit la Cornii de Sus, județul Bacău*, în *Carpica*, II, 1969, p. 131—144.

30. *Cuciulata* (com. Hoghiz, jud. Brașov). Pe lângă denarul roman republican menționat în *SCIV*, 21, 1970, 2, p. 338, nr. 31 (fig. 3/12), ni se semnalează acum un altul emis de magistratul *C. Vibius C. f. Pansa*. Este de tip *Grueber*, Roma, 2244, anul 87. *Sydenham*, 684, anii 89—88. Se păstrează în colecțiile școlii din localitate (fig. 3/13).

Informație: Trofin Tirnăvoi, com. Hoghiz.

31. *Deva* (municipiu, jud. Hunedoara). Sînt menționate și fixate topografic pe teritoriul municipiului Deva trei descoperiri monetare mai vechi: tezaurul de drahme din Dyrhachium și Apollonia cu monede romane republicane descoperite în pădurea Bejani, precum și alte două tezaure de denari romani republicani. Unul descoperit pe șaua dintre dealurile Pai și Sarghei și altul pe dealul Colț (p. 21, cu indicația bibliografică mai veche).

Floca Octavian, *Harta arheologică a municipiului Deva*, în *Sargelia*, VI, 1970, p. 7—36.

32. *Drăgășani* (jud. Vâlcea). În vilele de pe „Dealul Oltului” s-a descoperit în urmă cu aproximativ 25 de ani, un denar roman republican. Moneda a ajuns în proprietatea lui Filip F. Sebastian, din Drăgășani, str. T. Vladimirescu, 382 A, care a trimis în ianuarie anul 1970 un estampaș la Institutul de arheologie București. Pe baza acestuia am putut preciza că denarul roman este fără nume de magistrat, de tip *Grueber*, Roma, 575, anii 196—173 î.e.n. *Sydenham*, 265, anii 187—155. Nu este exclus să facă parte dintr-un tezaur mai vechi, descoperit în localitate.

Informație: Filip F. Sebastian, Drăgășani; cf. *Inst. arh.*, dos. 1970, nr. 103 și Bucur Mitrea, Institutul de arheologie, București.

33. *Dunăreni* (jud. Dolj). Pe Grindul Rostii de pe teritoriul acestei localități s-a descoperit în anul 1966, într-un frumos vas de bronz, un tezaur de denari romani republicani. Cele 128 de monede recuperate aparțin cronologic unei perioade cuprinse între 187 și 55 î.e.n. Monedele sînt ilustrate și descrise cu toate datele tehnice necesare.

Cu această ocazie corectăm (așa cum în mod just o face autorul) nota noastră din *SCIV*, 18, 1967, 1, p. 197, unde din greșeală s-a menționat *Desa*, în loc de *Dunăreni*.

G. Popilian, *Tezaurul de monede romane republicane descoperit la Dunăreni (jud. Dolj)*, în *Historica*, I, 1970, p. 53—66.

34. *Galbeni* (com. Filipești, jud. Bacău). Este semnalată descoperirea unui denar roman republican în localitate. Pe baza ilustrației prezentată de cei doi autori, putem preciza că moneda a fost emisă de magistratul Cn. Decimius Ahenobarbus și este de tip *Grueber*, Italia, 490, anii 124—103. *Sydenham*, 535, anii 108—107.

Marilena Florescu și Viorel Căpitanu, *Cercetări arheologice*, în *ArhMold.*, VI, 1969, p. 215 și fig. 29/3, p. 253.

35. *Găiceana* (jud. Bacău). La punctul denumit „Fundul Pleșului” (vezi mai sus nr. 7) s-au găsit printre altele un denar roman republican neprecizat și un altul din timpul lui Vespasian.

Marilena Florescu și Viorel Căpitanu, *Cercetări arheologice...*, în *ArhMold*, VI, 1969, p. 262, nr. 70 c.

36. *Malaica* (com. Cerātu, jud. Dolj). Un denar roman republican fără nume de magistrat, de tip *Grueber*, Roma, 2622, anul 84. *Sydenham*, 723, anii 85—84; greutate, 3,685 g, diam. 12,5 mm, a fost descoperit în anul 1967 în grădina locuitorului Mihai Dricu. Se păstrează în colecția Institutului pedagogic, Secția istorie-geografie, Craiova.

O. Toropu, O. Stoica, *Descoperiri monetare antice la sud de Carpați*, în vol. *Academia Republicii Socialiste România. Centrul de istorie, filologie și etnografie Craiova. Comunicări. Seria numismatică*, IV, Craiova, 1969, p. 5.

37. *Mofleni* (jud. Dolj). Un tezaur de monede de argint a fost găsit la Mofleni în anul 1936, pe malul stîng al Jiului, la o distanță de aproximativ 700 m de abator. Din acest tezaur locuitoarea Angela Predescu a primit 6 denari romani republicani care se aflau în anul 1969 în colecția Școlii generale din satul Leamna de Sus, com. Bucovăț și pe care-i prezentăm mai jos :

1. *Q. Fabius Labeo*. Greut. 3,785 g, diam. 19×17 mm. *Sydenham* 532, anul 109.

2. *Mn. Aemilius Lepidus*. Greut. 3,795 g, diam. 18,5 mm. *Sydenham*, 554, anul 109.

3. *C. Vibius Pansa*. Greut. 3,67 g, diam. 19 mm, *Sydenham*, 684, anii 89—98.

4. *Fără nume de magistrat*. Greut. 3,745 g, diam. 20×17 mm. *Sydenham*, 723, anii 85—84.

5. *L. Censorinus, P. Crepusius, C. Mamilius Limetanus*. Greut. 3,795 g, diam. 18 mm. *Sydenham*, 736, anii 82—81.

6. *L. Roscius Fabatus*. Greut. 3,695 g, diam. 17 mm. *Sydenham*, 915, anul 58.

O. Toropu, O. Stoica, *Descoperiri monetare la sud de Carpați*, Craiova, 1969, p. 7—9.

38. *Ocișa* (jud. Vâlcea). În decursul săpăturilor sistematice conduse de D. Berciu în cetățuia geto-dacică a fost descoperit un denar roman, emis de către magistratul monetar P. Carisius în timpul domniei lui Augustus. AR↗ Greut. 3,24 g, diam. 20 mm. Mult tocit, slabe urme de incizii pe av. Aspect barbarizat. *Grueber*, vol. II, p. 375, Spania, 119, anii 24—22 î.e.n.

Informație : D. Berciu și B. Mitrea, Institutul de arheologie, București.

39. *Pietroșani* (jud. Teleorman). În localitate s-a semnalat găsirea următoarei monede antice :

1. *Denar roman republican* : *M. Porcius Laeca*. AR↖ Greut. 3,67 g, diam. 18 mm. Perforat av. st., din orînduirea feudală. Conservare slabă, moneda mult tocită. *Grueber*, Roma, 1023, anii 124—103. *Sydenham*, 513, anii 119—110.

Denarul a fost descoperit într-un mormînt feudal situat în partea de vest a comunei, în curtea locuitorului Petre Tomca Mocanu, la falangele unui deget, împreună cu o monedă turcească.

Cornel Manda și Corneliu Beda, *Castrul de la Pietroșani*, în ziarul local „Teleormanul”, 23 noiembrie 1969.

40. *Răcățiu* (jud. Bacău). În importanta cetățuie dacică s-au descoperit printre altele și două monede [romane republicane?] din care una la suprafața solului, iar cealaltă într-o groapă cu resturi menajere, aparținând unei emisiuni din anul 85 i.e.n.

Viorel Căpitanu și Vasile Ursache, *O nouă cetățuie dacică pe valea Siretului, în Carpica*, II, 1969, p. 97.

41. *Ripa* (jud. Bihor). Un denar roman republican, emis de magistratul monetar C. *Coilius Calvus*, de tip *Grueber*, Roma, 1486, sau 1475, anul 90. *Sydenham*, 582, anii 100—97, a fost descoperit pe „Dealul Meilor” în anul 1967. Pe rv. în exergă: R : (sau : K : , greut. 3,65 g, diam. 20 mm. Se păstrează la Muzeul din Oradea.

E. Chirilă și colab., *Descoperiri monetare...*, IV, în *Muzeul Brukenthal. Studii și comunicări*, 14, 1969, p. 284 și fig. [1].

42. *Sadova* (jud. Dolj). Doi denari romani : unul emis de *Papirius Carbo*, greut. 3,69 g, diam. 20 mm, *Sydenham*, 415, anii 137—134 și altul de *Octavian*, *Cohen*², 124 = *Grueber*, Roma, 4349, anii 29—27 i.e.n. greut., 3,64 g, diam. 21 mm. Cele două monede se aflau în posesia locuitoarei Ștefania Gheorghe, care le avea de la tatăl său, Petru Mănescu, fost notar în com. Sadova. Probabil că au făcut parte din tezaurul descoperit în localitate în anul 1924.

O. Toropu, O. Stoica, *Descoperiri monetare antice la sud de Carpați...*, Craiova, 1969, p. 9.

43. *Sascut-Sat* (com. Sascut, jud. Bacău). Un denar roman imperial emis de *Pertinax* a fost găsit în mod întâmplător în punctul „Strechea”. Tot din această localitate au fost achiziționați 7 denari romani republicani, care făceau parte probabil din tezaurul de la Conțești-Adju.

Marilena Florescu și Viorel Căpitanu, *Cercetări arheologice*, în *AM*, VI, 1969, p. 244, nr. 45.

44. *Satu-Nou* (com. Mișca, jud. Arad). Pe teritoriul localității s-a găsit în anul 1969 un denar roman republican, emis de magistratul monetar C. *Vibius Varus*, greut. 3,80 g, diam. 18 mm, de tip *Grueber*, Roma, 4295, anul 38. Cf. și *Sydenham*, 1138, anul 39.

După părerea lui E. Dörner denarul se pare că a făcut parte din tezaurul descoperit în anul 1932 și publicat de I. Winkler, în *SCN*, I, 1957, p. 79—112.

Informație : Ovidiu Olariu și Egon Dörner, Muzeul din Arad.

45. *Săliște* (jud. Sibiu). Un denar emis cu numele magistratului Q. *Pompeius Rufus* a fost găsit în localitate, în „Grădina Mare” pe „Coasta Pătii”. A rămas în colecție particulară. Este de tip *Grueber*, Roma, 3885, anul 57 și *Sydenham*, 909, anul 59.

Nicolae Lupu, *Descoperiri de monede antice în jurul Sibiului*, în *Muzeul Brukenthal. Studii și comunicări*, 14, 1969, p. 285—286.

46. *Vișea* (jud. Cluj). Patru denari romani din timpul republicii, dintre care doi din perioada lui Marc Antonius, precum și o monedă din timpul lui Caracalla au fost semnalate ca descoperiri izolate în această localitate (A se vedea și la nr. 14).

Eugen Chirilă, *Descoperiri de monede antice în Transilvania*, V, în *AMN*, VI, 1969, p. 475—476.

IV. Monede romane imperiale

47. *Amărăștii de Sus* (jud. Dolj). Pe teritoriul localității la punctul „Săpunari”, a fost descoperit un denar de la Otho, de tip *Cohen*³, 15 și un antoninian de la Filip Arabul, rămas neprecizat. Un denar de la Elagabal de tip *Cohen*³, 189, a fost aflat la punctul „Isica”.

O. Toropu, O. Stoica, *Descoperiri monetare antice la sud de Carpați*, în vol. *Academia Republicii Socialiste România. Centrul de istorie, filologie și etnografie Craiova. Comunicări. Seria numismatică*, IV, Craiova, 1969, p. 4—5.

48. *Arad* (jud. Arad). Un denar roman de la Faustina II, de tip *Cohen*², 111 a fost descoperit în anul 1969 la complexul de sere, cu ocazia săpării unei conducte.

Informație: Ovidiu Olaru și Eugen Dörner, Muzeul județean Arad.

49. *Ardeoani* (jud. Bacău). În localitate s-a descoperit în anul 1965 un tezaur de denari romani imperiali din care au fost recuperați 96 denari, care se eșalonează pe perioada Marcus Antonius — Septimius Severus. Cea mai recentă monedă ar fi de la Septimius Severus, de tip *BMC*, 362, anii 201—210. Monedele sînt descrise cronologic cu datele tehnice necesare și toate ilustrate.

Informație: V. Căpitanu, *Tezaurul de denari romani de la Ardeoani*, în *Carpica*, II, 1969, p. 179—191.

50. *Berești-Bistrița* (jud. Bacău). În apropierea satului Climești, la punctul „Vasile a Popii”, s-au descoperit întimplător monede de argint, din care cinci au fost achiziționate. Două dintre acestea aveau efigia lui Vespasian și trei pe cea a lui Traian.

Este foarte probabil că avem de-a face cu un întreg tezaur de denari romani imperiali.

Marilena Florescu și Violet Căpitanu, *Cercetări arheologice...*, în *ArhMold*, VI, 1969, p. 216, nr. 4.

51. *Btrgăoani* (jud. Neamț). Tezaurul de denari romani imperiali apărut în două reprize și menționat în mai multe publicații (*SCIV*, 17, 1966, 2, p. 420, nr. 18, și *SCIV*, 21, 1970, 2, p. 340, n. 46 și 47). Cf. V. Mihăilescu-Bîrliba, în *Carpica*, I, 1968, p. 209—231, este publicat pe cele două loturi. Lotul I are 446 + 3 denari, cu începere de la Nero la Lucilla. Lotul II conține 256 denari, care se eșalonează de la Nero la Commodus și Lucilla. Inventarul fiecărui lot este publicat împreună cu toate datele tehnice necesare.

Virgil Mihăilescu-Bîrliba, *Noi descoperiri de tezaure imperiale romane la Piatra Neamț*, în *Carpica*, II, 1969, p. 157—178.

52. *Botoșani* (jud. Botoșani). În vatra orașului, pe str. Dobrogeanu Gherea, nr. 54, au fost descoperite, în mai multe rânduri, monede romane imperiale de argint și bronz. Patru din ele sînt ilustrate pe pl. CCLVIII/7—10. Pe baza efigiilor, în ordinea numerică a împărașilor, este probabil să avem denari de la Domitian, Traian și Antoninus Pius. Ultima pare a fi o monedă din secolul al IV-lea.

N. Zaharia, M. Petrescu-Dîmbovița, Em. Zaharia, *Așezări din Moldova...*, București, 1970, p. 231.

53. *București* (Băneasa-Străulești, jud. Ilfov). În sectorul Măicănești, în cursul săpăturilor arheologice sistematice, au fost descoperite două monede: una de la Crispina și alta de la Filip Arabul.

Panait P. Panait și Margareta Constanținiu, în *SCIV*, 21, 1970, 3, p. 518.

54. *Buhoci* (jud. Bacău). Tezaur descoperit în martie anul 1966, în timpul lucrărilor agricole. Au fost recuperați 27 denari romani imperiali care se eșalonează cronologic, precum urmează: Nero 1 exemplar; Vespasian 3, Traian 8, Hadrian 7, Antoninus Pius 6, Faustina II (Marc Aureliu) 2. Se dă identificarea după *RIC*.

M. Chișescu și P. Țărălungă, *Două tezaure romane descoperite în județul Bacău*, în *Carpica*, II, 1969, p. 193—198.

55. *Călugăra Mare* (jud. Bacău). La 30 aprilie anul 1902, Gr. Tocilescu se adresează prefectului de Bacău: ... „Sînt informat că în satul Călugăra Mare, acel județ, s-a descoperit anul trecut (1901), un număr de monede romane, din care cîteva le-ar poseda Emil Brăescu, proprietar din acel sat”. În continuare roagă să se facă cercetări și dacă asemenea monede ar mai exista, Muzeul este dispus să le achiziționeze. *MNA*, dos. 1902, 172.

Este posibil să fi fost vorba de un tezaur de denari romani imperiali, care s-a împrăștiat, căci alte informații nu mai deținem referitor la aceste descoperiri.

Informație: Bucur Mitrea, Institutul de arheologie, București.

56. *Celeiu* (jud. Olt). Zece monede descoperite întâmplător la Celeiu se află în colecția prof. Ion Străjeru din Dumești, jud. Vaslui, care le-a procurat prin schimb de la Corabia. Sînt în majoritate emisiuni din anii 330—361 și au fost prezentate la Expoziția numismatică a Muzeului de istorie al orașului București.

Informație: Gh. Poenaru Bordea, Institutul de arheologie, București.

57. *Cetate* (jud. Dolj). O monedă de bronz emisă de Constantin al II-lea în atelierul de la Thesalonic, de tipul *Cohen*², 38, a fost descoperită în localitate, în anul 1967. Descrierea și foarte probabil și identificarea vor trebui să fie revizuite.

O. Toropu și O. Stoica, *Descoperiri monetare la sud de Carpați*, în vol. *Academia Republicii Socialiste România, Centrul de istorie, filologie și etnografie, Craiova. Comunicări. Seria numismatică*, IV, Craiova, 1969, p. 5—6.

58. *Celățenii din Vale* (jud. Argeș). Ca descoperite în localitate au intrat în colecția lui D. I. Bejan din Rucăr două monede romane: un sesterț de la Claudius I, *BMC*, 124; *Cohen*², 85, anul 41 și un denar de la Traian, *BMC*, 328, *Cohen*², 74 (a se vedea și nr. 3 și 17).

Informație: D. Tudor, Universitatea București, și B. Mitrea, Institutul de arheologie, București.

59. *Ciolpani* (oraș Buhuși, jud. Neamț). Un mare tezaur de denari romani imperiali, aproape 1 050 de exemplare, s-a descoperit la punctul „Ciolpani” de pe teritoriul orașului Buhuși. Tezaurul și vasul au fost recuperate în întregime, ajungînd la Muzeul de arheologie din Piatra Neamț, unde au fost studiate de specialiștii locali. Cercetările la locul descoperirii continuă.

Informație: Virgil Mihăilescu-Birliba, Muzeul de arheologie, Piatra Neamț.

60. *Crăiniceni* (jud. Botoșani). În vatra satului s-a descoperit în anul 1953, un vas de lut ce ar fi conținut circa 600 monede romane imperiale de argint și bronz (?). Monedele au ajuns în colecția Școlii elementare din Brăești (jud. Botoșani) dar s-au pierdut în timpul celui de-al doilea război mondial. S-au păstrat doar cinci monede de la Antoninus Pius, dintre care trei de bronz și două de argint; cititorul este trimis la pl. CCLV/4—11 și CCLIX/1—2. Potrivit acestor trimiteri la planșele mai sus menționate avem de-a face cu 10 exemplare, care toate sînt denari romani, probabil unii *fourrés* și de aici remarca în text că sînt de bronz. Monedele ilustrate sînt datate din secolul I (un Vitellius?) și restul din secolul al II-lea. Unele pot fi contrafaceri.

N. Zaharia, M. Petrescu-Dîmbovița, Em. Zaharia, *Așezări din Moldova...*, București, 1970, p. 273, nr. 204.

61. *Costești* (jud. Vilcea). O monedă de bronz de la Constantius al II-lea, descoperită în localitate și care rămîne la Muzeul școlii din com. Costești, jud. Vilcea, a fost prezentată la expoziția de numismatică a Muzeului de istorie al orașului București, fiind adusă de prof.

Γ 1

Nicolae Făulete. AE ↓ Greut. 5,10 g, diam. 23 mm; *LRBC*, II, nr. 2026, anii 346—350; *CONSI*✕

Informație: Gh. Poenaru Bordea, Institutul de arheologie, București, și Constanța Știrbu, Muzeul de istorie al orașului București.

62. *Dănești* (jud. Gorj). În localitate s-a descoperit, în jurul anului 1968, un mare tezaur de denari romani imperiali. Menționăm cifra de circa 2 000 de exemplare, care ne-a fost comunicată, urmînd a fi definitiv stabilită de cei în drept. Din această descoperire O. Toropu a obținut pentru Craiova trei denari: cite un exemplar de la Sabina, Commodus și Elagabal. Tezaurul a ajuns la Muzeul județean Tirgu Jiu.

Informație: O. Toropu, Institutul pedagogic, Craiova.

63. *Dănești* (jud. Vaslui). Cîteva monede romane sînt semnalate ca găsite de către Ștefan Ciudin în livada din marginea estică a satului. Alte două monede romane de argint sînt semnalate ca descoperite la punctul „La Tufari” (pl. CCLVIII, 5—6). După efigie par a fi din secolul al IV-lea (Crispus).

N. Zaharia, M. Petrescu-Dîmbovița, Em. Zaharia, *Așezări din Moldova...*, București, 1970, p. 319—320.

64. *Dărăști* (jud. Ilfov). Un important tezaur de monede romane imperiale a fost descoperit în localitate, în anul 1911, pe terenul aparținând locuitorului C. T. Rădulescu. Monedele, descoperite într-un vas de lut care s-a spart, s-au împrăștiat printre descoperitorii și locuitorii satului. Două exemplare din monedele aflate au fost trimise la *MNA* de către învățătorul Const. Petrescu. Autoritățile locale s-au sesizat, iar ca urmare a intervenției acestora s-au putut strânge 150 de exemplare, care au fost predate în mod oficial la *MNA*, la începutul anului 1912, spre a aviza asupra valorii lor materiale și istorice. Vasile Pârvan, care în acea vreme era directorul *MNA*, a răspuns că valoarea materială este minimă (aproximativ 0,25 bani exemplarul), dar valoarea istorică este mare datorită locului unde au fost găsite. Se pare că descoperitorii n-au fost mulțumiți de aprecierea făcută, iar tezaurul le-ar fi fost restituit.

Din acest tezaur cunoaștem azi doi antoniniani :

1. *Gallienus*. Ant. ↓ Greut. 3,62 g, diam. 22 × 23,5 mm. Rv. cimp dr. II (=V), *Cohen*², 854 ;

2. *Claudius II (Gothicus)*. Ant. ↓ Greut. 2,35 g, diam. 19,5 × 23,65 mm. Conservarea bună, moneda necirculată. *Cohen*², 79.

Pe baza datelor de mai sus reiese că avem de-a face cu unul din rarele tezaure, datate în cea de-a doua jumătate a secolului al III-lea descoperit la nordul Dunării.

Informație : B. Mitrea, dos. *MNA*, inv. 327 (unde sînt rezumate toate informațiile cu privire la acest tezaur). Cf. și dos. *MNA*, 1912, 5a, 6 și Reg. inv. Ieșiri, 1911, 333 „se înaintază 150 monede romane”.

65. *Desa* (jud. Dolj). Un antoninian de la Elagabal, 3,11 g, diam. 12,5 mm, de tip *Cohen*², 280, a fost descoperit în anul 1967, în punctul „Castravița”. Se păstrează în colecția Institutului pedagogic, catedra de istorie-geografie din Craiova.

O. Toropu, O. Stoica, *Descoperiri monetare la sud de Carpați*, în vol. *Academia Republicii Socialiste România, Centrul de istorie, filologie și etnografie Craiova. Comunicare. Seria numismatică*, IV, Craiova, 1969, p. 6.

66. *Drăghiceni* (jud. Olt). În comună s-a descoperit la 29 martie 1970 un tezaur de denari romani din timpul imperiului. Monedele erau depuse într-un urciur de lut. După o cercetare prealabilă s-a constatat că cele 431 de monede recuperate cuprind perioada Nero — sfîrșitul secolului al II-lea. Se păstrează la Muzeul de istorie din Caracal, unde se pregătește și un studiu asupra lor.

Informație : Paul Barbu, Muzeul din Caracal.

67. *Făurei* (com. Budești, jud. Neamț). Dintr-un tezaur de denari romani, descoperit în anul 1963, au fost recuperate 42 exemplare ce se eșalonează de la Otho la Septimius Severus. Cea mai recentă monedă este de tip *RIC*, 13, anul 193—194. Se prezintă un catalog tehnic și un comentariu.

M. Chișescu și V. Ursache, *Două tezaure romane imperiale descoperite în Moldova*, în *Carpica*, II, 1969, p. 150—156.

68. *Galeș* (com. Săliște, jud. Sibiu). În localitate s-au descoperit în anul 1968 trei denari emiși de Septimius Severus, Iulia Maesa și Maximinus Thrax. Au rămas în colecție particulară.

Nicolae Lupu, *Descoperiri de monede...*, în *Muzeul Brukenthal, Studii și comunicări*, 14, 1969, p. 286—287 și pl. I, 2—4.

69. *Ghidiciu* (com. Pîșcu, jud. Dolj). O monedă emisă de cetatea Nicea în timpul lui Severus Alexander (?) a fost descoperită în localitate, în anul 1967. Se păstrează într-o colecție particulară la Craiova.

O. Toropu, O. Stoica, *Descoperiri monetare la sud de Carpați...*, *Comunicări. Seria numismatică*, IV, Craiova, 1969, p. 6—7.

70. *Hamearca* (jud. Tulcea). Cu ocazia săpăturilor arheologice efectuate în anul 1967 de Mircea Babeș, de la Institutul de arheologie București, s-a descoperit un dupondius de la Nero, emis între anii 64—66. AE ↓ Greut. 13,01 g, diam. 30 mm ; *BMC*, p. 241, nr. 5.

Informație : Gh. Poenaru Bordea, Institutul de arheologie, București.

71. *Ieud* (jud. Maramureș). Un denar de la Traian a fost descoperit în anul 1938, pe teritoriul acestei localități, cu prilejul lucrărilor agricole. După fotografia (av. și rv.) care s-a păstrat și am putut-o examina, moneda este de tip *Cohen*², 84 sau *BMC*, 319. A fost emisă în atelierele monetare din Roma, între anii 106—111.

Informație : Francisc Nistor, Muzeul de istorie, Sighet ; G. A. Bălan, Muzeul județean Baia Mare și B. Mitrea, Institutul de arheologie, București.

72. *Iglița* (Troesmis, jud. Tulcea). Două monede de bronz descoperite întâmplător în localitate au fost prezentate spre identificare la Institutul de arheologie, București. Prima este un as, *Diva Faustina*, emis din anul 141 și anii următori. AE↓ Greut. 10,91 g, diam. 27 mm. *Cohen*², 107 ; *BMC*, IV, p. 252, nr. 1577. A doua este un follis emis de Maximianus : AE↑ Greut. 9,85 g., diam. 27 mm. *RIC*, VI, p. 531, nr. 178, anii 296—297, în exergă HTĊ, dar cu legenda aversului IMPCMA MAXIMIANVS PF AVG, care nu este înregistrată de catalog în emisiunile lui Maximianus de la Heraclea (fig. 2/9).

Informație : Gh. Poenaru Bordea, Institutul de arheologie, București, și Elena Timpeanu, studentă la Facultatea de istorie a Universității București.

73. *Jiblea-Călimănești* (jud. Vlcea). În cadrul săpăturilor arheologice sistematice executate în castrul roman de la Arutela (Poiana Bivolari, Călimănești, jud. Vlcea) în anii 1967—1968, s-au descoperit 15 monede de argint și bronz : Traian 2, Hadrian 3, Antoninus Pius și familia 4, Commodus 1, Septimius Severus 2, Elagabal 1. O monedă romană și una colonială n-au putut fi precizate. Cea mai recentă monedă este din anii 220—222.

D. Tudor, Gh. Poenaru Bordea și Cristian M. Vlădescu, *Arutela I—II*, în *Studii și cercetări de muzeografie și istorie militară*, 2—3, 1969—1970, p. 37—41. Ilustrat.

74. *Limanu* (jud. Constanța). În localitate s-au descoperit două monede romane, un denar de la Crispina. AR↘ Greut. 2,82 g, diam. 18 mm, *Cohen*², 16 ; *BMC*, IV, p. 695, nr. 39, anii 180—183, sau mai tirziu (?) și o monedă de bronz argintat de la Aurelian. AE↑ Greut. 2,65 g, diam. 21,5 mm, de tip *Cohen*², 171, în exergă : S.

Informație : Gh. Poenaru-Bordea, Institutul de arheologie și Victor Bratu, București.

75. *Lupșa de Jos* (jud. Mehedinți). După informațiile primite, a căror verificare este în curs, s-a descoperit în această localitate un tezaur de antoniniani într-un vas de lut. Un exemplar de la Traianus Decius a fost prezentat spre identificare la expoziția numismatică a Muzeului de istorie al orașului București.

Informație : Gh. Poenaru-Bordea, Institutul de arheologie, București, și Constanța Știrbu, Muzeul de istorie al orașului București.

76. *Mangalia* (jud. Constanța). Cu prilejul unor lucrări au fost descoperite, în diferite puncte, monede de bronz din timpul imperiului roman, emise de diferite cetăți : I. *Callatis*, 7 exemplare (bătute de la Septimius Severus la Filip Arabul) ; II. *Tomis*, 4 exemplare (emise sub aceiași împărați) ; III. *Marcianopolis*, 3 (Filip Arabul) ; IV. *Anhialos* 1 (Gordian) ; V. două exemplare diferite.

Informație : B. Mitrea, MNA, dos. inv. 1420 și 1427.

77. *Măstăcan* (com. Borlești, jud. Neamț). Dintr-un tezaur de denari romani imperiali descoperit în localitate, în vara anului 1970, s-au putut examina în primă repriză opt denari care se eșalonează de la Vespasian la Commodus, anul 192. Cercetările sînt în curs.

Informație : Virgil Mihăilescu-Birliba, Muzeul arheologic, Piatra Neamț.

78. *Medeleni* (com. Cucorani, jud. Botoșani). Un denar de la Titus este semnalat ca descoperit în interiorul locuinței nr. VIII, din cadrul unei așezări din secolele II—III.

Silvia Teodor și Simeon Rață, *Așezarea de la Medeleni*, în *Muzeul Suceava. Studii și materiale*, I, 1969, p. 39—40 și fig. 2/5.

79. *Merei* (jud. Buzău). Autoritățile informează MNA la 22 ianuarie 1902 că în anul 1901, „la 20 noiembrie mai mulți locuitori săplînd la via lui T. Drăgan din comuna Merei,

jud. Buzău, pentru replantarea ei, au găsit un vas cu monede de argint de natura celei pe care o înaintăm cu aceasta...". Gr. Tocilescu, pe acea vreme directorul MNA, pune următoarea rezoluție : „... se va cere a trimite tot tezaurul". La 1 martie anul 1902, Gr. Tocilescu cere Ministerului cultelor și instrucțiunii publice de care depindea MNA să se trimită toate monedele descoperite în comuna Merei, jud. Buzău, de către locuitorul N. Drăgan, intruct, judecând după moneda ce i s-a trimis „... ele sînt romane imperiale din epoca Antoninilor", adăugînd în continuare „... valoarea unei asemenea aflări depinde de întregimea tezaurului, spre a se putea hotărî data îngropării lui". Este tot ce se cunoaște în legătură cu acest important tezaur. MNA dos. 1903, 8 și 135.

Informație : B. Mitrea, Institutul de arheologie, București.

80. *Micia* (Veșel, jud. Hunedoara). O siliqua de la Constanțius II, avînd pe rv. legenda VOTIS / XXX / MVLTVS / XXXX, bătută de SIRMIVM în anul 353. (M. Thirion, în *Schweizerische Numismatische Rundschau*, XLIV, 1965, p. 19), precum și un bronz de la Grațianus au fost găsite în săpăturile din castru în anii 1966—1968.

Mărghitan Liviu, *Monede din secolul al IV-lea descoperite la Micia*, în *Rev. Muz.*, VI (1969), nr. 6, p. 533. Ilustrat.

81. *Minia* (jud. Hunedoara). Un mare tezaur de monede romane imperiale de argint a fost descoperit în localitate, prin anul 1968 (?) cu ocazia lucrărilor pentru termocentrală. Tezaurul s-a găsit într-un vas de bronz așezat între patru pietre. O bună parte din monede s-au împrăștiat printre lucrători. A intervenit Muzeul județean din Deva, care a preluat întreaga descoperire. Din exemplarele împrăștiate, cinci au fost văzute și notate de mine : 1. *Nero*, AR ↓ Greut. 3,05 g, diam. 18 mm. *Cohen*², 119, *BMC*, 74. 2. *Vespasian* AR ↑ Greut. 3,90 g, diam. 19 mm. Mult tocită. *Cohen*², 387; *BMC*, 98, anul 73. 3. *Sabina*. 4. *Iulia Domna*, AR ↑ Greut. 3,17 g, diam. 18 mm. *Cohen*², 72; *BMC*, V, p. 161, 31.5. *Elagabal*. AR ↓ Greut. 2,32 g, diam. 18 mm. Conservare foarte bună. Netocită. *Cohen*², 62. *BMC*, 330, anii 220—222.

Informație : Victor Bratu, București.

82. *Mircești* (com. Tăcuta, jud. Vaslui). Pe dealul Miclea s-au descoperit printre altele trei monede imperiale romane de argint. Pe baza efigiilor (pl. CCLVIII/2—4) putem preciza că primele două au fost emise de către Marcus Aurelius, iar cea de-a treia de Faustina II.

N. Zaharia, M. Petrescu-Dimbovița, Em. Zaharia, *Așezări din Moldova. De la paleolitic pînă în secolul al XVIII-lea*, București, 1970, p. 325.

83. *Moldova Nouă* (jud. Caraș-Severin). În această localitate a fost descoperit un tezaur alcătuit din circa 4 000 monede romane de bronz datînd din secolul al IV-lea.

Ziarul „Știința", XXXIX, nr. 8496 din 25 iulie 1970, p. 4.

84. *Muntenești* (jud. Vaslui). Un nou lot format din 311 denari de la Nero și pînă la Septimius Severus inclusiv, vine să se adauge la cele 464 exemplare publicate de către D. Tudor, *Tezaurul de denari imperiali romani de la Muntenești*, în *SCȘIași*, V, 1954, p. 380 și urm. Autorul ne prezintă o succintă descriere a tuturor monedelor clasificate pe împărați, cu toate datele tehnice necesare. La aceasta se adaugă un comentariu istoric. Cf. și *SCIV*, 20, 1969, 1, p. 169, nr. 48, unde au fost menționate după o comunicare a autorului.

Șeiva Sanie, *Un nou lot de denari imperiali romani descoperit la Muntenești (jud. Vaslui)*, în *MemA*, I, 1969, p. 149—165.

85. *Olteni* (jud. Covasna). Patru monede romane din timpul imperiului au fost descoperite în castrul roman din localitate de către Székely Zoltán, în campania de săpături din anul 1969.

1. *Domitian* (?) sau alt împărat din secolul I. AE. As. Greut. 9,67 g, diam. 28 mm. Conservarea foarte slabă. Moneda tocită.

2. *Traian*. AE Dupondius. Greut. 14,32 g, diam. 28 mm. Conservare bună, puțin tocită, *Cohen*², 410.

3. *Elagabal*. Denar subaerat. Greut. 2,42 g, diam. 18 mm. Conservare slabă, monedă tocită.

4. *Nicomedia*: Severus Alexander. Rv. Fațadă de templu cu opt coloane și legenda: TPIC NEOKOP, iar în exergă NIKOMHΔEIAIC (?) AE Greut. 3,35 g, diam. 20 mm. *Cohen*², 517.

Informație: Székely Zoltán, Muzeul de istorie din Sfântul Gheorghe și Bucur Mitrea, Institutul de arheologie, București.

86. *Pietroiu* (jud. Ialomița). Descoperite în localitate și strânse de elevii școlii, au ajuns la Muzeul de istorie din Călărași monede grecești, romane și bizantine. Parte din ele au fost menționate de noi în numerele publicațiilor anterioare (*SCIV*, 18, 1967, 1, p. 200, nr. 62) sau în mod special *SCIV*, 21, 1970, 2, p. 343, nr. 73 (greșit Pietroiu în loc de Pietroiu). Altele au fost publicate de către A. Atanasiu în *SCN*, V, 1971 (sub tipar). Prezentăm mai jos doar monedele romane de bronz.

1—2. *Claudius I*. AE. Două exemplare foarte mult tocite.

3. *Antoninus Pius*. AE. Foarte mult tocită.

4. *Diocletian*. Rv. Concordia Mil'um și K | Γ

5—8. *Monede romane imperiale din secolul al IV-lea*. Monede de bronz mult tocite.

9. *Constantin cel Mare*. Rv. GLORIA EXERCITVS SM ANI. *LRBC*, 1356 sq. Perioada a II-a între 330—335.

Informație: A. Atanasiu, Muzeul de istorie, Călărași, Bucur Mitrea, Institutul de arheologie, București.

87. *Pietroșani* (jud. Teleorman). Două monede romane imperiale sînt semnalate ca descoperite în mod izolat în localitate.

1. *Filip Arabul*. Ant. ↑ Greut. 3,45 g, diam. 21,5 mm. Perforat av. dr. din vechime. Conservare slabă, moneda foarte tocită. *Cohen*², 167.

2. *Valerian-tatăl*. Ant. ↓ Greut. 3,40 g, diam. 20 mm. Conservare satisfăcătoare, moneda mult tocită. A fost găsită în vatra comunei, în anul 1965. Ambele monede se păstrează într-o colecție locală.

Informație: Corneliu Beda, Muzeul de istorie, Alexandria și B. Mitrea, Institutul de arheologie, București.

88. *Proveniența necunoscută*. Muzeul de istorie din Alexandria, a achiziționat în anul 1970 un număr de 19 antoniniani. Monedele, după o primă examinare, par a se repartiza precum urmează: Gordian III, 11 exemplare, Filip Arabul 4, Otacilia, 1, Trebonianus Gallus 2 și Volusian 1. După structură este evident că avem de-a face cu un fragment de tezaur de la mijlocul secolului al III-lea, despre care nu deținem date privind locul de descoperire. Este foarte probabil că provin de la sud de Carpați. Sînt de așteptat precizuni topografice, precum și alte loturi din aceeași descoperire.

Informație: Corneliu Beda. Muzeul de istorie, Alexandria.

89. *Poiana* (jud. Sibiu). O monedă de bronz emisă de către Galerius Maximianus a fost găsită pe teritoriul comunei în anul 1967. Este de tip *Cohen*², 48.

Nicolae Lupu, *Descoperiri de monede...*, în *Muzeul Brukenthal. Studii și comunicări*, 14, 1969, p. 288.

90. *Poroina* (jud. Mehedinți). Un denar de la Severus Alexander, descoperit în localitate, ajunge la *MNA*. AR ↓ Greut. 2,35 g, diam. 19 mm. Conservare foarte bună. Monedă puțin circulată. *Cohen*², 249. Moneda a fost dăruită în iulie 1970 *MNA* de prof. D. Tudor, care o deținea de la un student din localitate.

Informație: D. Tudor, Universitatea din București.

91. *Prăjești* (jud. Bacău). Tezaurul descoperit în localitate în anul 1963, referitor la care s-au dat unele informații în *SCIV*, 18, 1967, 1, p. 200, nr. 63, are următoarea structură: Marc Antonius 106 exemplare; Nero 4; Vitellius 2, Vespasian 25; Titus 5; Domitian 3;

Traian 2; Hadrian 1; Antoninus Pius 2; Marc Aurelius 2, după tabelul recapitulativ de la p. 196 (nu după catalogul monedelor).

Maria Chițescu și Paul Țarălungă, *Două tezaure descoperite în județul Bacău*, în *Car-pica*, II, 1969, p. 193—196.

92. *Pungești* (jud. Vaslui). Pe dealul Bătrîna, la N—NE de sat, s-a descoperit printre altele și un denar roman, autorul considerîndu-l imperial. Rămîne de cercetat.

N. Zaharia, M. Petrescu-Dîmbovița, Em. Zaharia, *Așezări din Moldova. De la paleo-litlă pînă în secolul al XVIII-lea*, București, 1970, p. 330, nr. 365.

93. *Racova* (jud. Bacău). Doi denari romani din timpul imperiului, unul emis de Faus-tina I și celălalt de către Marc Aurelius, descoperiți în localitate, au ajuns prin donație la expoziția din 1906.

1. *Faustina I*. AR ↓ Greut. 3,11 g, diam. 17 mm. Conservare bună moneda tocită. *Cohen*², 11; *BMC*, 354.

2. *M. Aureliu*. AR ↓ Greut. 3,30 g, diam. 18 mm. Conservare foarte bună; moneda puțin tocită. *Cohen*², 1031; *BMC*, 551, anul 171.

După închiderea expoziției, aceste monede, împreună cu etichetele pe care erau lipite au fost trimise la *MNA*. Pe aceste etichete, care se păstrează și astăzi la *MNA*, se face men-țiune că „au fost dăruite de parohul Gh. Ghidu din com. Bătrînești, jud. Roman, găsite de fratele donatorului, Th. Ghidu, în comuna Racova, Bacău” (Inv. 1012).

Informație: Bucur Mîtreă, Institutul de arheologie, București.

94. *Românași* (jud. Sălaj). Un sesterț de la Hadrian, găsit în castrul roman din loca-litate, de tip *Cohen*², 1185, dar *TRAIANVS*, a ajuns într-o colecție particulară.

E. Chirilă și colab., *Descoperiri monetare...*, IV, în *Muzeul Brukenthal. Studii și comu-nicări*, 14, 1969, p. 284.

95. *Roseți* (jud. Ialomița). O monedă de bronz emisă de Constantius II. AE Greut. 2,82 g, diam. 18 mm, de tip *Cohen*², 46 și *LRBC*, 2496, anii 351—354, a intrat în colecțiile *MNA*, ca găsită în localitate (Inv. 1423).

Informație: Gh. Poenaru Bordea, Institutul de arheologie, București.

96. *Sighet* (jud. Maramureș). În vatra orașului sînt semnalate ca găsite două monede romane din timpul imperiului.

1. Un denar de la Hadrian s-a descoperit în anul 1965 pe str. Traian, cu ocazia unor săpături cu caracter gospodăresc. AR ↓ Greut. 3,30 g, diam. 17 mm. *BMC*, 270, anii 119—122.

2. Un denar de la Antoninus Pius (Marc Aureliu) a fost descoperit în oraș în anul 1945, fără alte precizări topografice. AR ↓ Greut. 1,18 g, diam. 16,5 mm.

Informație: Francisc Nistor, Muzeul de istorie, Sighet, G. A. Bălan, Muzeul județean, Baia Mare și B. Mîtreă, Institutul de arheologie, București.

97. *Slăveni* (com. Gostavăț, jud. Olt). Tezaurul menționat în *SCIV*, 19, 1968, 1, p. 180, nr. 77, este publicat în întregime de descoperitor. Din cele 109 monede, 5 sînt denari și numai 104 sînt antoniniani (nu 109 cum au fost menționați anterior). Facem cuvenita recti-ficare. Cea mai recentă monedă este din timpul lui Filip Arabul, anul 247—248.

D. Tudor, *Distrugerea castrului roman de la Slăveni, pe Olt*, în *Historica*, I, 1970, p. 70—73.

98. *Socea* (com. Rediu, jud. Neamț). Un tezaur format din 458 denari romani imperiali, plus cinci fragmente din aceleași monede, care se eșalonează cronologic de la Galba la Commodus (cea mai recentă fiind probabil din anul 184) a fost achiziționat în aprilie anul 1970, de către Muzeul arheologic din Piatra Neamț. Rămîne de văzut și cercetările viitoare vor trebui să pre-cizeze acest lucru, dacă nu cumva avem de-a face cu lotul principal din tezaurul descoperit în localitate în anul 1962 și din care 87 exemplare au ajuns la același muzeu, fiind deja men-ționate în *SCIV*, 15, 1964, 4, p. 578, nr. 65.

Informație: Virgil Mihăilescu-Bîrliba, Muzeul arheologic, Piatra Neamț.

99. *Stănița* (jud. Neamț). Tezaur descoperit în anul 1960, într-o așezare dacică, circa 20—25 denari, din care au fost recuperate 12 exemplare de la Traian la Marc Aurelius, cel mai recent de tip *RIC*, 296, anul 173—174. Cei mai mulți „fourrés”. S-a recuperat și vasul.

Maria Chițescu și V. Ursache, *Două tezaure romane imperiale descoperite în Moldova*, în *Carpica*, II, 1969, p. 145—150.

100. *Sîlincești* (jud. Botoșani). Două monede romane de bronz de la Antoninus Pius au fost descoperite în vatra satului cu mult înainte de 1960 (CCLV/1).

Monede romane au fost găsite în cuprinsul cetății din localitate. Una, de la Antoninus Pius (pl. CCLIV, 11), cu greutate de 2,24 g, diam. 18 mm, a putut fi precizată. Alte exemplare similare de argint și bronz au fost descoperite în lungul pârului care traversează satul (pl. CCLIV, 8).

N. Zaharia, M. Petrescu-Dimbovița, Em. Zaharia, *Așezări din Moldova...*, București, 1970, p. 264.

101. *Tăvădărești* (com. Dealu Morii, jud. Bacău). La punctul denumit „Valea Glodului” s-au descoperit printre altele (vezi și nr. 12) cinci denari romani din secolul al II-lea.

Marilena Florescu și Viorel Căpitanu, *Cercetări arheologice de suprafață în județul Bacău*, în *ArkMold*, VI, 1969, p. 264, nr. 7.

V. Monede bizantine

102. *Constanța* (jud. Constanța). O monedă de bronz de la Ioan Tzimiskes descoperită aici, ajunge la Muzeul școlii generale de 8 ani din com. Costești, jud. Vlcea. Ea a fost prezentată de către prof. Nicolae Făulete spre identificare la expoziția numismatică a Muzeului de istorie a orașului București. AR↓ Greut. 7,60 g, diam. 24,6 mm. M. Thompson, tip A 1.

Informație: Gh. Poenaru Bordea, Institutul de arheologie, București.

103. *Cristurul Secuiesc* (jud. Harghita). Se semnalează descoperirea în localitate, în anul 1941, a unui mic tezaur de 14 monede bizantine de *billon*. Sînt din epoca Comnenilor. Știrea o dăm sub beneficiul unor verificări ulterioare de teren.

Informație: Ing. Octavian Luchian, București.

104. *Curtea de Argeș* (jud. Argeș). O monedă bizantină de bronz emisă de către împărații Andronic II și Mihail IX, în perioada cind domnesc împreună, 1294—1320, de tip. *Wroth*, II, p. 624, tip 5 și pl. 75, 12, a fost găsită pe la sfîrșitul secolului al XIX-lea începutul secolului al XX-lea, în raza bisericii Sf. Dumitru (fig. 2/10).

Informație: Dinu V. Rosetti, care o deține de la un localnic din Curtea de Argeș.

105. *Greci* (jud. Tulcea). În localitate a fost descoperit un follis de la Justin II și Sofia, prezentat spre identificare la Institutul de arheologie din București în anul 1970. Moneda a fost emisă la Nicomedia, în officina B, în anul 573—574. AE↑ Greut. 13,38 g, diam. 29 mm. *Wroth*, I, p. 87, nr. 147, *DOW*, I, p. 229, nr. 99 c.

Informație: Gh. Poenaru Bordea, Institutul de arheologie, București, și Elena Timpeanu, studentă la Facultatea de istorie a Universității București.

106. *Hamcearca* (jud. Tulcea). Mircea Babeș a descoperit la suprafață, în săpăturile arheologice din 1967, o monedă de bronz de la Roman III Argyros (după cronologia M. Thompson). AE↘ Greut. 13,80 g, diam. 31 mm.

Informație: Gh. Poenaru Bordea, Institutul de arheologie, București.

107. *Isacceca* (jud. Tulcea). Un mare tezaur de monede de bronz din vremea Comnenilor, în număr de peste 500 exemplare, ne este semnalat ca descoperit pe teritoriului orașului. Tezaurul a ajuns la Muzeul de arheologie din Constanța, unde urmează a fi studiat.

Informație: Adrian Rădulescu, Muzeul arheologic, Constanța.

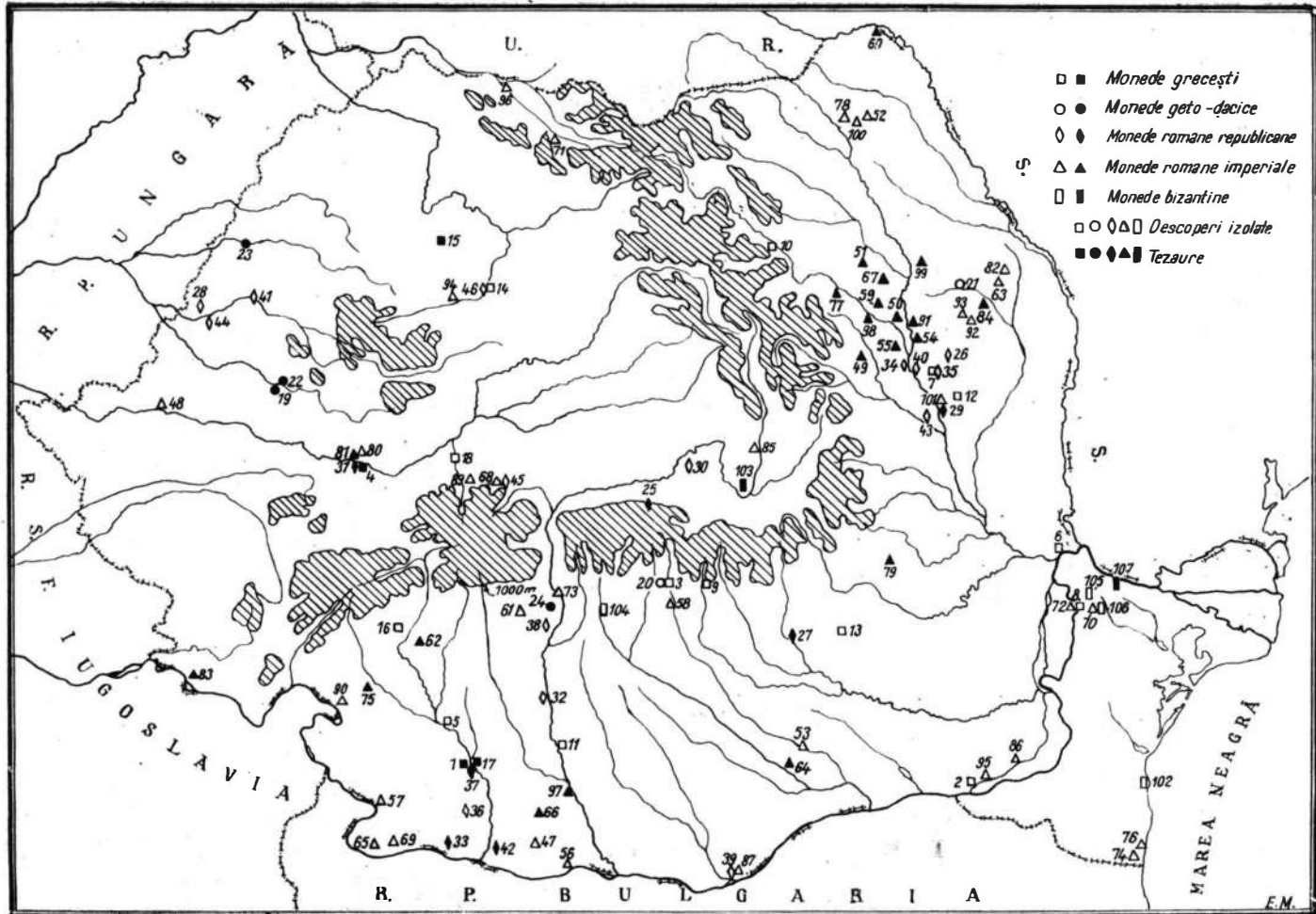


Fig. 1. — Harta cu descoperiri de monede antice și bizantine în Republica Socialistă România.



Fig. 2



Fig. 3

I. Winkler, *Tipurile monetare ale daco-geților și aria lor de răspândire*, în *Acta Musei Napocensis*, V, 1968, p.33—48 (partea I) și în vol. VI, 1969, p. 67—88 (partea a II-a).

După cum s-a mai arătat, cercetările din domeniul monetăriei geto-dacice și celtice în general, datorită caracterului lor special, sint adesea mult mai pretențioase decit cele afectate studiului numismaticii clasice greco-romane. Dacă publicarea unor noi descoperiri monetare din acest domeniu nu comportă aproape nici un fel de dificultate, încercările de clasificare a diferitelor tipuri, de generalizare și de sintetizare a unui capitol sau a întregii monetării geto-dace, pretind din partea cercetătorului o atenție și un grad de înțelegere și discernămint al diferitelor situații, mult sporite. Cel care-și propune ca scop o reconsiderare a clasificărilor mai vechi, va trebui întotdeauna să-și fixeze criteriile precise și clare pe care să le aplice și să le urmeze în mod consecvent. Altfel va ajunge nu numai să nu depășească un anumit stadiu al cercetărilor și să nu aducă o anumită clarificare și simplificare a situației anterioare, ci dimpotrivă va da naștere la o serie de confuzii, va complica și mai mult lucrurile, în așa fel încit cu greu s-ar mai putea vorbi de vreo posibilitate de orientare sau înțelegere a unui material așa de numeros și variat.

O recentă încercare, cu pretenții de contribuție la o mai bună clasificare a monedelor geto-dace, asupra căreia vom stărui în cele ce urmează, este și articolul Iuditei Winkler, *Tipurile monetare ale daco-geților și aria lor de răspândire*. Partea I, publicată în *AMN*, V, 1968, p. 33—48, a fost dedicată primelor emisiuni realizate după tetradrahmele lui Filip al II-lea și Alexandru cel Mare. Cea de-a doua parte, apărută în vol. VI, 1969, p. 67—

—88 al aceleiași publicații, cuprinde monedele „cu motive noi, inspirate din diferite prototipuri”. Așa cum rezultă din subtitlul fiecărei părți luate separat, autoarea împarte întreaga monetărie din Dacia în două mari categorii, în funcție de prototipul pe care l-au folosit ca model. În prima mare categorie ai fi urmat să fie incluse, după cum însăși autoarea își subintitulează prima parte a articolului său, „primele emisiuni legate de tetradrahmele lui Filip al II-lea și Alexandru cel Mare”. Cum era și firesc, ar fi trebuit ca în acest capitol al lucrării, să întâlnim numai imitațiile cu un stil bun, realizat nemijlocit după cele două originale. Aici însă au fost incluse tot felul de imitații cu stiluri foarte variate, adesea fără nici un fel de legătură între ele. Este adevărat că legenda sau resturi din aceasta pot să indice în anumite cazuri o apropiere în timp de original. Dar tot atât de adevărat este și faptul că există și multe tipuri monetare fără nici o urmă din legendă, care au însă un stil superior și cronologic ar putea fi deci mai vechi. În consecință, legenda sau resturi din aceasta, singure, fără o legătură directă cu ansamblul stilistic al monedei, nu pot servi drept un criteriu de clasificare general valabil sau cit de cit utilizabil. Monedele cu resturi din legendă, nu numai că au stiluri variate, dar aparțin unor tipuri și unor regiuni foarte diferite.

După ce prezintă diversele forme sub care apare legenda pe monede, asistăm la o enumerare a tipurilor pe regiuni, în funcție de nu știm care criteriu, începând cu Moldova și

continuuând cu Muntenia și Banatul. Apoi se introduce o clasificare a monedelor, mai întâi în funcție de evoluția stilistică a capului lui Zeus, unde se disting nu mai puțin de 28 de tipuri, care nu poartă nici un fel de nume. Urmează în continuare alte două grupe de imitații, una cu monede care au folosit ca model capul lui Apollo, iar cealaltă cu emisiuni pe aversul cărora apare capul lui Alexandru cel Mare. Se continuă apoi cu regiunea Transilvaniei, unde se vorbește de asemenea de emisiuni monetare, imitații ale tetradrahmelor celor doi regi macedoneni.

În cea de-a doua parte a lucrării, consacrată „emisiunilor cu motive noi, inspirate din diferite prototipuri”, se adoptă o clasificare combinată, a anumitor zone geografice restrânse, cu cele mari regionale. De aceea vom întâlni o serie de subcapitole intitulate: „Tipurile din Maramureș, din nord-vestul Daciei, tipul Vrancea, tipurile din Muntenia, Oltenia și Transilvania”.

Am înșirat, fără nici un fel de comentariu, grupele de monede ale clasificării emisiunilor geto-dacice, așa cum apar ele în articolul mai sus pomenit. Trebuie să recunoaștem că nu este de loc ușor să te orientezi într-o astfel de „clasificare”. Mai întâi de toate, criteriile folosite de autoare, în măsura în care se poate vorbi de așa ceva, nu se potrivesc cîtui de puțin cu caracterul monetăriei din Dacia. Apar tratate la un loc, strict regional, tipuri de imitații foarte diferite, fără a face distincție între ele, fără a le fixa un loc și un nume al lor. De pildă, în cadrul regional mare pe care-l utilizează autoarea, nu se vorbește de tipurile monetare caracteristice fiecărei zone în parte, ci numai de tezaurele principale descoperite în cuprinsul unităților geografice respective. Or, se știe foarte bine că, mai ales în zonele de nord și vest ale Daciei, în cuprinsul fiecărui tezaur se constată prezența a numeroase tipuri monetare. Important este în asemenea situații nu locul de descoperire al tezaurelor luate global, ci centrul de emisie, care poate fi stabilit în funcție de urmărirea și cunoașterea tuturor descoperirilor de același fel. Altfel nu vom ajunge decât la o simplă înșirare a descoperirilor de tezaure, pe regiuni, din care nu putem

desprinde nici cel puțin o schiță a unei clasificări oarecare.

Din momentul în care în cuprinsul articolului amintit nu se poate vorbi de o precizare a diferitelor tipuri monetare din Dacia, nu este posibilă nici o delimitare a ariei lor de circulație, cu toate că aceasta apare în titlu ca unul din scopurile principale pe care și-l propune autoarea pentru a-l urmări. Lipsa de preocupare în această direcție face ca între titlu și prezentare să nu existe aproape nici un fel de legătură. Inconsecvențe se întâlnesc chiar și cînd este vorba de respectarea subtitlurilor. Avem în vedere faptul că în prima parte a articolului, care și propune să prezinte emisiunile legate de tetradrahmele lui Filip al II-lea și Alexandru cel Mare, după cum o spune clar subtitlul părții în discuție, sînt introduse și monedele care au folosit ca model pentru avers capul lui Apollo, pe care nu-l întâlnim la tetradrahmele nici unuia dintre cei doi regi macedoneni. Potriviț celor ce și propune însăși autoarea, această grupă monetară și-ar fi găsit locul în partea a doua a articolului, unde sînt înșirate emisiunile „inspirate din diferite prototipuri”.

În unul din subcapitolele rezervate tipurilor monetare din Oltenia, din cuprinsul părții secunde a lucrării (p. 83) se vorbește de „emisiuni după prototipuri locale”. Este pentru prima dată cînd în numismatica geto-dacică se „descoperă” un „prototip local”. Apare însă curios faptul că I. Winkler nu ne dezvăluie nimic din taina acestui prototip local. Ne-am fi așteptat desigur ca o asemenea descoperire să nu rămînă în continuare necunoscută. Altfel sîntem nevoiți să credem că nu avem de-a face decât cu o afirmație cu totul lipsită de teme. Monedele incluse în această grupă sînt emisiuni de tip Aninoasa-Dobrești, întâlnite la K. Pink sub denumirea de „mit Entenschnabel”. Ele reprezintă în mod clar imitații tirzii după tetradrahmele lui Filip al II-lea, cu capul lui Zeus pe avers și călărețul olimpic pe revers. În consecință nu se poate în nici un caz vorbi de un prototip local, ci doar de o confuzie pe care autoarea o face între noțiunea de „prototip” și aceea de verigă de legătură între original și emisiunile monetare tirzii. Toate imitațiile, începînd

cu cele realizate nemijlocit după original și încheind cu emisiunile din faza finală, aparțin unuia și aceluiași proces, desfășurat în timp, cu etape succesive, legate organic între ele.

Și de data aceasta găsim repetindu-se greșeala de a se identifica localitatea Mireșu Mare (jud. Maramureș), locul de descoperire al unuia din cele mai interesante tezaure cu imitații de tip Filip al II-lea din Dacia, cu comuna Nireș din jud. Cluj. După cum am mai arătat și cu alt prilej¹, monedele publicate de Kerényi András ca provenind de la Nagynyiresi, respectiv Mireșu Mare și nu Nireș, reprezintă o parte din tezaurul de la Tulghieș, sat aparținând comunei Mireșu Mare (jud. Maramureș). Cu ceva mai multă atenție autoarea ar fi reușit să elimine o astfel de greșeală și să nu mai fie nevoită să facă pe două pagini un paralelism nu între două

tezaure, ci între două părți ale unuia și aceluiași tezaur.

Observațiile de mai sus ne îndreptățesc, credem, să apreciem că încercarea făcută de I. Winkler de a contribui la o mai bună orientare în monetăria geto-dacică nu numai că nu reprezintă un pas înainte, dar nu reușește nici cel puțin să se ridice la nivelul clasificării lui C. Moisil² din 1920 și a lui K. Pink³ din 1939. O astfel de prezentare nu face decât să complice și mai mult căile de înțelegere și de rezolvare a monetăriei locale din Dacia. Comentarii și aprecieri în plus sînt, socotim noi, de prisos. Sperăm ca observațiile și sublinierile de mai sus să rămîină în atenția autoarei și să servească celor interesați pentru o mai bună înțelegere a unor aspecte din numismatica geto-dacică.

C. Preda

Heimann Bullinger, *Spätantike Gürtelbeschläge. Typen, Herstellung, Trageweise und Datierung*

A. Text : 111 p. și B. Tafeln : 10 p. + 62 Abbil. + LXIX Taf. + 3 Falttaf. ; cu un rezumat englez ; în seria „Dissertationes Archaeologicae Gandenses”, vol. XII — curante S. J. De Laet, Brugge, 1969.

Cel de al XII-lea volum al cunoscutei serii de studii arheologice îngrijită de către prof. S. J. De Laet ne oferă în două voluminoase fascicule o monografie completă asupra cataramelor romane tirzii și a accesoriilor lor, decorate în tehnica exciziei. Majoritatea acestor obiecte turnate în bronz se datează din ultimele două veacuri de existență a imperiului roman de apus, se întind mai mult în Occident, avînd ca limită de răspîndire spre răsărit teritoriile României și Bulgariei.

Materialul se găsește astăzi răspîndit în diferite muzee din Belgia, Bulgaria, Danemarca, Germania, Anglia, Franța, Italia, Iugoslavia, Olanda, Austria, România și Ungaria.

În ultimii 50 de ani, această categorie de obiecte destinate în special soldaților a atras atenția unor învățați, ca A. Riegl, G. Behrens, J. Werner etc. care au încercat să realizeze primele repertorii și să formuleze considerații de natură istorico-artistică asupra lor. Aceste culegeri s-au îmbogățit parțial prin descoperirea treptată a unor noi exemplare, reunite azi cu multă competență științifică de către H. Bullinger.

În afară de realizarea unui repertoriu complet și bine ilustrat, pe autor îl preocupă câteva probleme fundamentale privitoare la

¹ Vezi recenzia noastră asupra articolului publicat de I. Winkler în *Acta arch. Carpathica*, VIII, 1966, 1—2, p. 83—100 ; în *SCIV*, 21, 1970, 4, p. 705 — 707.

² Constantin Moisil, *Monetele dacilor*, în *BSNR*, XV, 1920, p. 59—73.

³ K. Pink, *Die Münzprägung der Ostketten und ihrer Nachbarn*, în *Diss Pann*, 15, seria II, 1939.

cu cele realizate nemijlocit după original și încheind cu emisiunile din faza finală, aparțin unuia și aceluiași proces, desfășurat în timp, cu etape succesive, legate organic între ele.

Și de data aceasta găsim repetindu-se greșeala de a se identifica localitatea Mireșu Mare (jud. Maramureș), locul de descoperire al unuia din cele mai interesante tezaure cu imitații de tip Filip al II-lea din Dacia, cu comuna Nireș din jud. Cluj. După cum am mai arătat și cu alt prilej¹, monedele publicate de Kerényi András ca provenind de la Nagynyiresi, respectiv Mireșu Mare și nu Nireș, reprezintă o parte din tezaurul de la Tulghieș, sat aparținând comunei Mireșu Mare (jud. Maramureș). Cu ceva mai multă atenție autoarea ar fi reușit să elimine o astfel de greșeală și să nu mai fie nevoită să facă pe două pagini un paralelism nu între două

tezaure, ci între două părți ale unuia și aceluiași tezaur.

Observațiile de mai sus ne îndreptățesc, credem, să apreciem că încercarea făcută de I. Winkler de a contribui la o mai bună orientare în monetăria geto-dacică nu numai că nu reprezintă un pas înainte, dar nu reușește nici cel puțin să se ridice la nivelul clasificării lui C. Moisil² din 1920 și a lui K. Pink³ din 1939. O astfel de prezentare nu face decât să complice și mai mult căile de înțelegere și de rezolvare a monetăriei locale din Dacia. Comentarii și aprecieri în plus sînt, socotim noi, de prisos. Sperăm ca observațiile și sublinierile de mai sus să rămîină în atenția autoarei și să servească celor interesați pentru o mai bună înțelegere a unor aspecte din numismatica geto-dacică.

C. Preda

Heimann Bullinger, *Spätantike Gürtelbeschläge. Typen, Herstellung, Trageweise und Datierung*

A. Text : 111 p. și B. Tafeln : 10 p. + 62 Abbil. + LXIX Taf. + 3 Falttaf. ; cu un rezumat englez ; în seria „Dissertationes Archaeologicae Gandenses”, vol. XII — curante S. J. De Laet, Brugge, 1969.

Cel de al XII-lea volum al cunoscutei serii de studii arheologice îngrijită de către prof. S. J. De Laet ne oferă în două voluminoase fascicule o monografie completă asupra cataramelor romane tirzii și a accesoriilor lor, decorate în tehnica exciziei. Majoritatea acestor obiecte turnate în bronz se datează din ultimele două veacuri de existență a imperiului roman de apus, se întind mai mult în Occident, avînd ca limită de răspîndire spre răsărit teritoriile României și Bulgariei.

Materialul se găsește astăzi răspîndit în diferite muzee din Belgia, Bulgaria, Danemarca, Germania, Anglia, Franța, Italia, Iugoslavia, Olanda, Austria, România și Ungaria.

În ultimii 50 de ani, această categorie de obiecte destinate în special soldaților a atras atenția unor învățați, ca A. Riegl, G. Behrens, J. Werner etc. care au încercat să realizeze primele repertorii și să formuleze considerații de natură istorico-artistică asupra lor. Aceste culegeri s-au îmbogățit parțial prin descoperirea treptată a unor noi exemplare, reunite azi cu multă competență științifică de către H. Bullinger.

În afară de realizarea unui repertoriu complet și bine ilustrat, pe autor îl preocupă câteva probleme fundamentale privitoare la

¹ Vezi recenzia noastră asupra articolului publicat de I. Winkler în *Acta arch. Carpathica*, VIII, 1966, 1—2, p. 83—100 ; în *SCIV*, 21, 1970, 4, p. 705 — 707.

² Constantin Moisil, *Monetele dacilor*, în *BSNR*, XV, 1920, p. 59—73.

³ K. Pink, *Die Münzprägung der Ostketten und ihrer Nachbarn*, în *Diss Pann*, 15, seria II, 1939.

aceste garnituri de centuri: tipologia, cronologia, caracteristicile tehnologice, felul de a le purta, metodele de producție a lor etc. În cercetările sale pentru lămurirea acestor probleme, el apelează și la ajutorul unor sculpturi și monede contempoane. Pe baza datelor culese din aceste domenii și a unor indicații furnizate de către săpăturile arheologice, H. Bullinger reușește să corecteze vechea cronologie privitoare la plasarea acestor cataramă și podoabe de centuri. Ele apar încă din secolul al III-lea e. n., cea mai mare răspândire au avut-o în a doua jumătate a secolului al IV-lea e. n. și au persistat până la mijlocul secolului al V-lea e. n.

Primul capitol al lucrării are ca temă tipurile și sistemele de fabricare a acestor obiecte de bronz (p. 11—39). Pe baza unor examinări amănunțite asupra originalelor din muzee, se ajunge la concluzia că meșterii romani au folosit pentru producerea lor toate cele trei sisteme cunoscute în antichitate în ceea ce privește turnarea bronzului, dar au dat precădere metodei cu „ceara pierdută”. Aceasta era cea mai potrivită pentru obținerea unor ornamente adâncite pe placă și de caracter geometric (triunghiuri, cercuri, spirale etc.), supuse unor corecturi și cizelări, incrustări, poleiri cu aur etc.

H. Bullinger, le împarte în: cataramă pentru centuri (formate din 2—4 piese), virfuri de curea, fixatoare de petrecut cureaua, garnituri pentru curele în diagonală, garnituri cu podoabe diferite, pandantive etc. În grupa cataramelor formate din 2—4 piese, a limbilor de curea, a fixatoarelor etc. sînt stabilite cu multă migală și precizie o serie de subtipuri.

De mare importanță (în cea mai mare parte original) apare cel de-al *doilea capitol* destinat reconstituirii felului cum era fixată pe centurile și pe curelele petrecute peste umăr, această variată gamă de garnituri metalice.

Pe baza examinării garniturilor păstrate cu piesele complete, se stabilesc mai multe tipuri de aranjament pe curele, bogat descrise în text (p. 39—63) și ilustrate amănunțit (fig. 9—62).

Cel de-al *treilea capitol* (p. 63—70) discută importanța controversă în ceea ce privește datarea acestui material, problemă clarificată

de H. Bullinger, pe baza indicațiilor oferite de unele săpături arheologice, prin descoperirea lor alături de monede și prin reproducerea lor pe unele sculpturi de piatră ce ne oferă o cronologie certă. Se subliniază că în această privință, garnitura completă descoperită în săpăturile de la Sucidava, într-un strat de incendiu al cetății, împreună cu monedele de la Theodosius II, este de o mare importanță pentru stabilirea limitei cronologice ultime, până la care se mai poate vorbi de folosirea acestor piese.

Cercetînd cu atenție o serie de stele funerare din provinciile romane dunărene, H. Bullinger demonstrează că centura cu cataramă și alte accesorii din bronz era la modă în Illyricum, în secolul al III-lea e. n. De la aceste populații ilirice, moda s-a transmis pe timpul domniei împăraților iliri, ca semn distinctiv, în cadrul corpului administrativ civil și al trupelor romane de la granițele dunărene și rene, unde o găsim foarte răspîndită în secolul al IV-lea e. n. Din sinul garnizoanelor romane de pe limesurile Dunării și Rinului, câteva piese au putut pătrunde și în lumea popoarelor barbare sau în regiuni care aparținuseră cîndva imperiului român (Dacia).

Cele trei capitole ale lucrării sale sînt încheiate de autor cu câteva pagini de concluzii generale (p. 71—74), în care se formulează sintetic rezultatele cercetărilor sale atât de dificile, cu un material răspîndit azi în întreaga Europă, lipsit de inscripții și de alte informații. Aceste concluzii sînt redată și în rezumatul englezesc (p. 75—78).

Ca anexe ale textului expozitiv sînt prezentate: lista bibliografică a temei, catalogul alfabetic al descoperirilor (în număr de 158), indicele alfabetic al localităților menționate în expunere și în fascicula cu materialul ilustrativ, indicele cu numele autorilor citați în cursul expunerii și un indice de obiecte, terminologie etc.

Pentru specialiști, va fi în viitor de foarte mare utilitate volumul cu planșe și desene strînse de autor. Prin felul de organizare a materialului, ne pune la îndemînă întregul material și ușurința de a-l consulta rapid.

Natural, modestia și adesea stereotipia

acestor garnituri, lasă descoperite unele probleme importante, ca aceea privitoare la identificarea topografică a atelierelor de producție. Descoperiri arheologice viitoare vor putea aduce probabil lumii noi și în ceea ce privește încadrarea acestor piese provinciale în fluxul artei romane târzii și decadente.

Nu ne putem explica absența unei hărți

a descoperirilor, în cartea lui H. Bullinger atât de copios ilustrată!

H. Bullinger a realizat astfel un *corpus* de o stringentă nevoie științifică, care își va păstra în viitor valoarea sa ca operă de căpetenie și de lucru, cel puțin 30—50 de ani.


D. Tudor

LISTA PRESCURTĂRILOR FOLOSITE ÎN REVISTĂ

- AAPhilHistPh* — Acta Antiqua Philippopolitana. Studia Historica et Philologica, Serdicae, 1963.
- ACMI* — Anuarul Comisiunii monumentelor istorice, 1915, 1942, 1943.
- AIIN* — Anuarul Institutului de istorie națională, Cluj, I—VII, 1922—1938.
- AISC* — Anuarul Institutului de studii clasice, Cluj, I—IV, 1928—1948.
- AJA* — American Journal of Archaeology.
- AMN* — Acta Musei Napocensis, Cluj.
- AnD* — Analele Dobrogei, I—XII, 1920—1938.
- AnnÉp* — Année Épigraphique.
- Apulum* — Apulum. Buletinul Muzeului regional, Alba-Iulia, vol. III, 1947—1949 a apărut incomplet, iar vol. IV a apărut sub titlul Acta Musei Regionalis Apulensis. Studii și comunicări, arheologie — istorie — etnografie (București, 1961).
- ArchCl* — Archeologia Classica.
- ArchGeogr* — Archeologia Geographica.
- ArhMold* — Archeologia Moldovei.
- AUB* — Analele Universității București.
- BCH* — Bulletin de correspondance hellénique.
- BerRGK* — Deutsches Archäologisches Institut. Bericht der Römisch-Germanischen Kommission.
- BMC* — British Museum Catalogue.
- BMJV* — Buletinul muzeului județului Vlașca « Teohari Antonescu », București, I—III, 1935—1945.
- BSNR* — Buletinul Societății numismatice române, București, I—XLI, 1904—1947.
- BSPF* — Bulletin de la Société Préhistorique Française.
- CIL* — Corpus Inscriptionum Latinarum.
- Cohen* ³ — H. Cohen, Description des monnaies frappées sous l'empire romain communément appelées médailles impériales, ed. a 2-a, 8 vol., Paris, 1880—1892.
- Dacia* — Dacia, recherches et découvertes archéologiques en Roumanie, București, I—XII, 1924—1947; N. S., I, 1957; II, 1958; III, 1959; IV, 1960; V, 1961; VI, 1962; VII, 1963; VIII, 1964; IX, 1965; X, 1966; XI, 1967; XII, 1968; XIII, 1969; XIV, 1971.
- DissPann* — Dissertationes Pannonicae.

- DOW* — A. R. Bellinger, Ph. Grierson, Catalogue of the Byzantine Coins in the Dumbarton Oaks Collection and in the Whittemore Collection, Vol. I, A. R. Bellinger, Anastasius I to Maurice 491—602, Washington, 1966.
- ED* — Ephemera Dacoromana, București — Roma, I—X, 1923—1945.
- Epigraphica* — Epigraphica. Rivista italiana di epigrafia, Milano.
- Grueber* — H. A. Grueber, Coins of the Roman Republic in the British Museum, 3 vol., Londra, 1910.
- Histria* — Histria, monografie arheologică, București, I, 1954; II, 1966.
- Izvestiia-Varna* — Izvestiia-Bulletin de la Société Archéologique de Varna.
- Izvestiia-Institut* — Izvestiia-Bulletin de l'Institut Archéologique Bulgare.
- Izvestiia-Société* — Izvestiia-Bulletin de la Société Archéologique Bulgare.
- JRS* — The Journal of Roman Studies.
- Klio* — Klio. Beiträge zur alten Geschichte, Leipzig.
- Latomus* — Latomus. Revue d'études latines, Bruxelles.
- LRBC* — Late Roman Bronze Coinage, Londra, 1965.
- Materiale* — Materiale arheologice privind istoria veche a R.P.R., vol. I (1953); Materiale și cercetări arheologice, vol. II (1956); vol. III (1957); vol. IV (1957); vol. V (1959); vol. VI (1959); vol. VII (1960); vol. VIII (1962); vol. IX (1970).
- MemA* — Memoria Antiquitatis.
- MIA* — Материалы и исследования по археологии СССР.
- NumKözl* — Numizmatikai Közlöny.
- NumKozl* — Numizmatikai Közlöny.
- Pick* — B. Pick, Die antiken Münzen von Dacien und Moesien, I, 1, Berlin, 1898.
- Pink* — K. Pink, Die Münzprägung der Ostkelten und ihre Nachbarn, in Dissertationes Pannonicae, seria a II-a, fasc. 15, 1939.
- REÁ* — Revue des Études Anciennes.
- RE* — Pauly-Wissowa, Real-Encyclopädie.
- RevMuz* — Revista muzeelor.
- RIC* — Roman Imperial Coinage.
- RRH* — Revue Roumaine d'Histoire, București.
- Repertorium* — M. Roska, Erdély régészeti repertórium, I, Cluj, 1942.
- Sargetia* — Sargetia, Bulletinul Muzeului județului Hunedoara, Deva.
- SCIV* — Studii și cercetări de istorie veche, București.
- SCN* — Studii și cercetări de numismatică, București.
- SCȘIași* — Studii și cercetări științifice, Iași.
- SRIR* — Studii și referate privind istoria României.
- StCl* — Studii clasice.
- Syria* — Syria, Revue d'art oriental et d'archéologie publiée par l'Institut français d'archéologie de Beyrouth, Paris.
- Wroth* — W. Wroth, Catalogue of the Imperial Byzantine Coins in the British Museum, 2 vol., Londra, 1908.

S U S A N A B O G D A N
(25 V 1927 — 20 VI 1970)



A încetat din viață după o lungă și grea suferință Susana Bogdan, secretar de redacție al revistelor *Studii și cercetări de istorie veche* și *Dacia*. Prin dispariția sa prematură, Institutul de arheologie pierde o colaboratoare pasionată, energică, cu o remarcabilă calificare profesională. În același timp, colectivul științific și tehnico-administrativ al Institutului pierde în persoana Susanei Bogdan o admirabilă colegă și o prietenă devotată. Amintirea Susanei Bogdan va stărui vie în mintea și inima noastră, așa cum nu ne va putea vredodată părăsi regretul că ea a plecat dintre noi atât de tânără de dinamică și optimistă.

**REVISTE PUBLICATE ÎN EDITURA
ACADEMIEI REPUBLICII SOCIALISTE ROMÂNIA**

STUDII – REVISTĂ DE ISTORIE
REVUE ROUMAINE D'HISTOIRE
STUDII ȘI CERCETĂRI DE ISTORIE VECHÉ
DACIA, REVUE D'ARCHEOLOGIE ET D'HISTOIRE
ANCIENNE
REVUE DES ÉTUDES SUD-EST EUROPÉENNES
ANUARUL INSTITUTULUI DE ISTORIE – CLUJ
ANUARUL INSTITUTULUI DE ISTORIE ȘI
ARHEOLOGIE – IAȘI
STUDII ȘI CERCETĂRI DE ISTORIA ARTEI
– SERIA ARTA PLASTICĂ
– SERIA TEATRU–MUZICĂ – CINEMATOGRAFIE
REVUE ROUMAINE D'HISTOIRE DE L'ART
STUDII CLASICE

La publication „Studii și cercetări de istorie veche” paraît 4 fois par an. Toute commande à l'étranger sera adressée à „Întreprinderea de comerț exterior LIBRI”, Boîte postale 134–135, Bucarest, Roumanie, ou à ses représentants à l'étranger. En Roumanie, vous pourrez vous abonner par les bureaux de poste ou chez votre facteur.

ERATĂ

<u>Pag.</u>	<u>rîndul:</u>	<u>în loc de:</u>	<u>se va citi:</u>
88	17 de sus	obținută	obișnuită
109	3 „ „	MOK	MOX
109	14 „ „	MLA	MJA

LUCRĂRI APĂRUTE ÎN EDITURA ACADEMIEI REPUBLICII SOCIALISTE ROMÂNIA

- * * * **Istoria României**, vol. I, 1960, 891 p. + 190 fig. + 16 pl., 45 lei; vol. II, 1962, 1 159 p. + 20 pl., 45 lei; vol. III, 1964, 1 259 p. + 11 pl., 45 lei; vol. IV, 1964, 864 p. + 16 pl., 45 lei.
- * * * **Din istoria Transilvaniei**, ed. a 3-a, 1963, vol. I, 336 p. + 15 pl., ed. a 2-a, vol. II, 552 p. + 1 pl., vol. I și II, 65,60 lei.
- D. M. PIPPIDI și D. BERCIU, **Din istoria Dobrogei**, vol. I, Geți și greci la Dunărea de jos din cele mai vechi timpuri până la cucerirea romană. „Bibliotheca Historica Romaniae”, II, 1965, 344 p., 13 pl., 28 lei.
- RADU VULPE — ION BARNEA, **Din istoria Dobrogei**, vol. II, Romanii la Dunărea de Jos, „Bibliotheca Historica Romaniae”, IV, 1968, 591 p., 42 lei.
- G. DAICOVICIU, E. PETROVICI și GH. ȘTEFAN, **La formation du peuple roumain et de sa langue**, „Bibliotheca Historica Romaniae”, I, 1963, 67 p. + 1 pl., 3,25 lei (a apărut și în limba germană).
- EMIL CONDURACHI, **L'archéologie roumaine au XX^e siècle**, „Bibliotheca Historica Romaniae”, 3, 1963, 104 p. + 18 pl., 7,25 lei (a apărut și în limba engleză).
- D. PROTASE, **Problema continuității în Dacia în lumina arheologiei și numismatiei**, 1966, 251 p., 31 lei.
- * * * **Corpus Vasorum Antiquorum**, îngrijit de Suzana Dimitriu și Petre Alexandrescu, cu colaborarea lui Vladimir Dumitrescu. Prefața de acad. Em. Condurachi, 1965, 56 p., 43 pl., 44 lei.
- D. TUDOR, **Tabula Imperii Romani. Drobeta-Romula-Suedava**, 1965, 25 p., 1 hartă, 2,50 lei.
- GH. DIACONU, **Tirgșor. Necropola din secolele III—IV e.n.**, 1965, 332 p., 2 pl., 40 lei.
- D. BERCIU, **Cultura Hamangia. Noi contribuții**, vol. I, 1966, 323 p., 4 pl., legat, anvelopă, 23,50 lei.
- * * * **Histria**, vol. II, sub îngrijirea acad. Em. Condurachi, 1966, 541 p., 11 pl., legat, anvelopă, 58 lei.
- BUCUR MITREA, CONSTANTIN PREDĂ, **Necropole din secolul al IV-lea în Muntenia**, 1966, 403 p., 40 lei.
- * * * **Arheologia Moldovei**, vol. II—III, 1964, 530 p., 65 lei; vol. IV, 1966, 369 p., 39 lei; vol. V, 1967, 344 p., 36 lei; vol. VI, 1969, 342 p., 36 lei.
- ALEXANDRU VULPE, **Necropola hallstattiană de la Ferigile, monografie arheologică**, „Biblioteca de arheologie”, XI, 1967, 208 p., 44 pl., 27 lei.
- * * * **Dinogetia**, vol. I, 1967, 409 p., 46 lei.
- * * * **Inventaria Arheologica**, fasc. 1, 1966, 17 file, 5,47 lei; fasc. 2, 1966, 10 file, 4 lei; fasc. 3, 1967, 11 file, 4 lei; fasc. 4, 1967, 14 file, 5,25 lei.
- AL. PĂUNESCU, **Evoluția uneltelor și armelor de piatră cioplită descoperite pe teritoriul României**, „Biblioteca de arheologie”, XV, 1970, 359 p., 60 fig., 27 lei.
- D. PRODAN, **Iobăgia în Transilvania în sec. al XVI-lea**, vol. I, 1967, 596 p., 37 lei; vol. II, 1968, 862 p., 48 lei.
- N. IORGA, **Materiale pentru o istoriologie umană. Fragmente inedite publicate de Liliana N. Iorga**, 1968, 375 p., 1 pl., 23 lei.
- I. I. RUSSU, **Ilirii. Istoria — limba și onomastien — romanizarea**, „Biblioteca istorică”, XVII, 21,50 lei.
- D. BERCIU, **Arta traco-getică**, „Biblioteca de arheologie”, XIV, 1969, 234 p., 31 lei.

SCIV, tomul 22, nr. 1, București, 1971, p. 1—142

