

STUDII ȘI CERCETĂRI DE
ISTORIE VECHĂ

2

TOMUL 22

1971

COMITETUL DE REDACȚIE

Redactor responsabil:

D. M. PIPPIDI, membru corespondent al Academiei
Republicii Socialiste România

Redactor responsabil adjunct: S. MORINTZ

Membri:

D. BERCIU, MARIA COMȘA, acad. C. DAICOVICIU,
VLADIMIR DUMITRESCU, MIRCEA D. MATEI, BUGUR
MITREA, I. NESTOR, membru corespondent al Academiei
Republicii Socialiste România, M. PETRESCU-DÎMBOVIȚA,
DORIN POPESCU, GH. ȘTEFAN, membru corespondent
al Academiei Republicii Socialiste România.

Prețul unui abonament anual este de 100 lei. În țară, abonamentele se primesc la oficiile poștale, factorii poștali și difuzorii de presă din întreprinderi și instituții. Comenzile și abonamentele din străinătate se primesc la „Întreprinderea de comerț exterior — LIBRI”, București, Căsuța poștală 134—135 sau la reprezentanții săi din străinătate.

Manuscrisele, cărțile și revistele pentru schimb, precum și orice corespondență se vor trimite Comitetului de redacție pe adresa: Str. I. C. Frimu, nr. 11,
București.

STUDII ȘI CERCETĂRI DE ISTORIE VECHĂ

TOMUL 22

Nr. 2

1971

S U M A R

	<u>Pag.</u>
EDITORIAL	145
<i>STUDII</i>	
I. H. CRIȘAN, Contribuții la problema celților din Transilvania	149
BUCUR MITREA, Problema monedelor postume de tip Filip II aflate în Dacia	165
GH. BICHIR, Carpii în istoriografia română și străină	179
H. NUBAR, Contribuții la topografia cetății Histria în epoca romano-bizantină	199
M. SÂMPETRU, Situația imperiului romano-bizantin la Dunărea de Jos la sfârșitul secolului al VI-lea și începutul celui de-al VII-lea	217
P. I. PANAIT, Cercetarea arheologică a culturii materiale din Țara Românească în secolul al XIV-lea	247
GH. I. CANTACUZINO, Cetatea Poenari	263
<i>DISCUȚII ȘI NOTE</i>	
I. NANIA, O nouă descoperire atribuită paleoliticului inferior în județul Vâlcea	291
ȘT. OLTEANU, Cele mai vechi mărturii arheologice privind extracția și reducerea minereului de fier pe teritoriul Dobrogei	295
AL. VULPE, Cu privire la sistemul cronologic al lui B. Hänsel pentru epoca mijlocie a bronzului	301
I. I. RUSSU, Despre populația și romanizarea Moesiei Superior	313
V. CULICĂ, Ștampile pe mortaria găsite în sud-vestul Dobrogei	331
A. ARICESCU, O nouă reprezentare a dioscurilor la Tomis	337
N. GUDEA, Un relief al cavalerului trac la Pojejena (jud. Caraș-Severin)	345
<i>RECENZII</i>	
GH. POENARU BORDEA, E. Bernareggi, Istituzioni di numismatica, ed. a II-a, La Goliardica, Milano, 1970	351
G. DOMĂNEANȚU, J.R. Terrisse, Les céramiques, sigillées gallo-romaines de Martres-de-Veyre (Puy-de-Dôme), XIX, supplément à „Gallia”	354
LISTA PRESCURTĂRILOR	335

ÉTUDES ET RECHERCHES D'HISTOIRE ANCIENNE

TOME 22

N° 2

1971

SOMMAIRE

	<u>Page</u>
ÉDITORIAL	145
<i>ÉTUDES</i>	
I. H. CRIȘAN, Contributions au problème des Celtes en Transylvanie	149
BUCUR MITREA, Le problème concernant les monnaies posthumes du type Philippe II, découvertes en Dacie	165
GH. BICHIR, Les Carpes dans l'historiographie roumaine et étrangère	179
H. NUBAR, Contributions à la topographie de la cité d'Histria à l'époque romano-byzantine	199
M. SÂMPETRU, La situation de l'Empire romano-bizantin au Bas-Danube à la fin du VI ^e et au commencement du VII ^e siècle	217
P.I. PANAIT, Recherches archéologiques sur la culture matérielle en Valachie au XIV ^e siècle	247
GH.I. CANTACUZINO, La citadelle de Poenari	263
<i>DISCUSSIONS ET NOTES</i>	
I. NANIA, Une nouvelle découverte concernant le paléolithique inférieur dans le département de Vilcea	291
ȘT. OLTEANU, Les plus anciens vestiges archéologiques concernant l'extraction et la réduction du minerai de fer sur le territoire de la Dobroudja	295
AL. VULPE, Zu der mittelbronzezeitlichen Chronologie von B. Hänsel	301
I. I. RUSSU, Sur la société et la romanisation en Mésie supérieure	313
V. CULICĂ, Estampilles sur mortaria découvertes dans le S-O de la Dobroudja	331
A. ARICESCU, Une nouvelle représentation des Dioscures à Tomis	337
N. GUDEA, Relief du cavalier thrace à Pojejena (dép. de Caraș-Severin)	345
<i>COMPTE RENDUS</i>	
E. Bernareggi, Istituzioni di numismatica, II ^e éd., La Goliardica, Milan, 1970 (GH. POENARU BORDEA)	351
J.R. Terrisse, Les céramiques sigillées gallo-romaines de Martres-de-Vyre (Puy-de-Dôme), XIX, supplément à „Gallia” (C. DOMĂNEANȚU)	354
LISTE DES ABRÉVIATIONS	355

LA A 50-A ANIVERSARE A PARTIDULUI COMUNIST ROMÂN

Cu o jumătate de veac în urmă, la 8 mai 1921, a fost creat Partidul Comunist Român. Atunci când rănilile provocate de primul război mondial erau încă nevindecate, când clasa noastră muncitoare, țărănimea și cea mai mare parte a intelectualității se zbăteau în pragul mizeriei, pe scena politică a României a apărut Partidul Comunist Român, partid de tip leninist, care întruchipa năzuințele întregului nostru popor spre eliberarea socială de sub exploatarea capitalistă, spre bunăstare, progres și viață pașnică.

Inițiator și organizator, influențând prin prezența și disciplina sa cursul atitor evenimente din ultimii cincizeci de ani, Partidul Comunist Român a înscris pagini glorioase în istoria țării : în marile bătălii de clasă din anii 1929 — 1933, în perioada de ilegalitate în care a fost aruncat și mai ales în vremea cruntei dictaturi fasciste ; totuși, nici temnițele regimurilor trecute, nici represiunile sîngeroase nu au clintit partidul de la îndeplinirea misiunii istorice pe care însăși viața poporului i-o indicase : eliberarea de asuprire politică și socială, făurirea unei statorniciri mai bune.

După Eliberare, în dificila perioadă de instaurare și de organizare a puterii populare, apoi în anii Republicii, când s-a trecut la construcția socialistă, Partidul Comunist Român a reușit să afle calea directă către inima și voința maselor populare, îndrumînd permanent șuvoiul energiei poporului spre progresul industriei, agriculturii, științei și culturii de-a lungul a patru cincinale pline de roade. România socialistă de azi, cu realizările și cu prestigiul de care se bucură în lume, ilustrează pregnant politica realistă, consecventă și eficace a partidului, în interesul țării noastre, dar și al sistemului socialist, al păcii în întreaga lume.

Evocînd jubileul semicentenarului partidului, găsim prilejul de a evidenția realizările importante ale științei istorice din țara noastră, ale arheologiei în chip special, cu deosebire în ultimele două decenii.

La inițiativa conducerii de partid și de stat, o dată cu reorganizarea Academiei în 1949, s-au luat măsuri în vederea orientării activității arheologice pe un nou făgaș.

S-a hotărît planificarea săpăturilor în funcție de interesele majore ale științei noastre și efectuarea lor cu fonduri pe care nu le-au avut niciodată pînă atunci arheologii români. Pentru a pregăti noi cadre necesare muncii de pe teren și din laboratoare au fost organizate cu același prilej cîteva șantiere-școală. Numărului mic de arheologi de la Muzeul național de antichități (al cărui colectiv îndeplinea de fapt funcțiile unui Institut de arheologie) i s-au adăugat cu timpul serii de specialiști tineri.

Elementul principal al noii orientări îl constituia faptul că la baza cercetării arheologice românești stătea concepția despre viață și societate a Partidului Comunist Român : materialismul dialectic și istoric, învățătura marxist-leninistă. Spre deosebire de perioada dinainte de 23 August 1944, în cursul căreia au fost cercetate mai ales probleme ale preistoriei și ale perioadei greco-romane, în ultimele două decenii s-a făcut un important salt înainte, inițiindu-se cercetări ample în complexe arheologice datînd din epocile prefeudală, feudală timpurie și feudală tîrzie. Au început să fie studiate cu prioritate probleme privind perioada de formare a limbii și a poporului român. Treptat, perioade întregi despre care izvoarele scrise nu aminteau de loc sau conțineau știri insuficiente au ajuns să fie abordate și puse în lumină în mare măsură de către arheologii noștri.

În 1956 se traduce în fapt ideea formulată de Vasile Pârvan încă din 1906 : Muzeul național de antichități este transformat în Institut de arheologie. Tot la acea dată, celor două publicații de specialitate ale institutului : „Studii și cercetări de istorie veche ” (al 22-lea an de existență) și „Materiale și cercetări arheologice” (9 volume masive apărute pînă în prezent), li s-au adăugat revista în limbi străine „Dacia” (14 volume apărute), precum și „Studii și cercetări de numismatică” (5 volume pînă în 1970). În acest mod, studiile valoroase ale arheologilor români sînt aduse la cunoștința specialiștilor din lumea întreagă. În aceeași perioadă s-a început și publicarea seriei de volume „Biblioteca de arheologie”, ajunsă astăzi la al XVI-lea volum.

În sfîrșit, rezultatele muncii arheologilor au fost concretizate în 1960 într-o vastă lucrare de sinteză, realizată de un mare colectiv de specialiști, care e primul volum al *Istoriei României*.

În prezent, colectivele celor trei institute de arheologie din București, Cluj și Iași, în strînsă colaborare cu specialiștii de la muzeele locale, își desfășoară activitatea pe tot întinsul țării. Frontul cercetării arheologice, din ce în ce mai diversificat, contribuie la rezolvarea complicatelor probleme legate de evoluția comunităților omenești de pe teritoriul țării noastre de la apariția primilor oameni pînă într-o vreme prezentă.

Pășim în 1971 într-un nou cincinal, de-a lungul căruia trebuie făcut efortul de a ne situa pe o nouă treaptă , superioară, a potențialului economic și științific. Considerăm realizările de pînă acum doar o etapă depășită a activității noastre în drumul spre o treaptă superioară a științei românești. Permanenta preocupare a conducerii de partid pentru progresul științei și culturii constituie o garanție a viitoarelor succese și în domeniul arheologiei.

Încrederea proclamată aici se sprijină pe cîteva realități concrete. Pe lîngă cercetători în vîrstă cu veche experiență, în ultimele două decenii s-au format în centrele de la București, Iași și Cluj colective de cercetători pricepuți și entuziaști, la care se adaugă cadre bine pregătite de la unele

muzeu din provincie. Cîmpul cercetării este vast. Pe teritoriul țării noastre au apărut și au evoluat de-a lungul mileniilor culturi de o diversitate rar întilnită, determinate de condiții geografice specifice. Aceste împrejurări au dat trăsături originiale culturilor dezvoltate pe teritoriul României din cele mai vechi timpuri pînă astăzi, ceea ce face ca munca cercetătorilor, arheologi și istorici, să fie pe cît de dificilă, pe atît de pasionantă.

Relațiile arheologilor români cu cei din țările vecine, care au existat și în trecut, vor fi continuate și dezvoltate pentru lămurirea multor probleme comune ale istoriei străvechi și vechi ale zonei carpato-dunărene.

Înființarea Academiei de Științe Sociale și Politice în februarie 1970 oferă noi posibilități dezvoltării științelor umanistice din țara noastră. Noua organizare permite unirea și coordonarea forțelor în cadrul unor planuri unitare de perspectivă, precum și organizarea unor ample acțiuni în vederea soluționării multor probleme. În activitatea noastră avem permanent în minte recomandarea tovarășului Nicolae Ceaușescu de la întilnirea cu Prezidiul Academiei de Științe Sociale și Politice din 20 februarie 1970 : „ În munca Academiei să se introducă un spirit nou, stilul muncii de partid, în sensul unei abordări curajoase a problemelor, al confruntării libere a părerilor de pe pozițiile noastre marxist-leniniste, de pe platforma concepției noastre materialist-dialectice despre natură și societate”¹.

¹ Nicolae Ceaușescu, *România pe drumul construcției societății socialiste multilateral dezvoltate*, vol. 4, București, Edit. politică, 1970, p. 615.

CONTRIBUȚII LA PROBLEMA CELȚILOR DIN TRANSILVANIA

DE

I. H. CRIȘAN

Una dintre problemele puțin lămurite din istoria noastră veche este cea a celților și a rolului pe care aceștia l-au avut în dezvoltarea culturii materiale și spirituale, în dezvoltarea social-economică a daco-geților. Datorită insuficienței cercetărilor sîntem încă departe de a putea soluționa, sub toate aspectele ei, problema celților. În cele ce urmează vom încerca să contribuim la soluționarea ei, în măsura oferită de stadiul actual al cercetărilor.

Antichitățile celtice transilvănene au intrat în preocuparea oamenilor de știință încă de la sfîrșitul secolului trecut. P. Reinecke vorbește despre grupe de celți în Transilvania, într-un articol publicat în anul 1898¹. Descoperiri transilvănene sînt pomenite și în lucrarea lui, rămasă celebră, cu privire la cronologia epocii Latene publicată în anul 1902². Există chiar o lucrare mai veche decît cea a lui P. Reinecke aparținînd lui Fr. Pulsky, care se ocupă de descoperirile celtice din Ungaria printre care menționează și pe cele din Transilvania³. La numai cîțiva ani după apariția lucrării lui Reinecke, de antichitățile celtice din Transilvania se va ocupa L. Márton⁴.

¹ P. Reinecke, *Magyarhoni emlékek a La Tène-Kor kezdetéről*, în *AE*, XVIII, 1898¹ p. 306 și urm.

² Idem, *Zur Kenntnis der La Tène-Denkmalder der Zone nordwärts der Alpen*, în *Festschrift des Römisch-germanischen Zentralmuseums zu Mainz*, 1902, p. 53—109, reeditare în vol. P. Reinecke, *Mainzer Aufsätze zur Chronologie der Bronze- und Eisenzeit*, Bonn, 1965, p. 88—144.

³ Fr. Pulsky, *A keltak uralom emlékei Magyarországbán*, în *Arch Közl*, XIII, Budapest, 1879, p. 1—22.

⁴ L. Márton, *La répartition locale des monuments de l'âge de fer en Hongrie, Compte rendu du Congrès d'anthropologie et d'archéologie préhistorique*, Monaco, II, 1906, p. 64 și urm. Aceasta este doar lucrarea lui de început. El va publica mai tirziu două lucrări temeinice asupra celților din Ungaria: *A korai La Tène-kultura Magyarországon—Die Frühlatènezeit in Ungarn*, în *Arch Hung*, nr. XI, Budapest, 1933; *A korai La Tène sírok leletanyaga*, în *Dolg. Szeged*, IX—X, 1933—1934, p. 93—165. În ambele lucrări învățatul maghiar discută și antichitățile celtice din Transilvania, cunoscute la acea dată.

În anul 1911 cercetătorul clujean I. Kovács⁵ își publică săpăturile întreprinse în cimitirul de la Apahida. Aceasta a fost prima săpătură sistematică într-o necropolă celtică din Transilvania și, pentru multă vreme, ea a rămas unica. În afară de cimitirul de la Apahida celelalte materiale celtice proveneau din descoperiri întâmplătoare. Cele 21 de morminte ale necropolei de la Apahida dezvelite de I. Kovács au intrat în literatura de specialitate și au fost citate de toți cercetătorii care s-au preocupat, în general, de problemele celtice ori numai de anumite aspecte ale acestora⁶.

Marele nostru învățat Vasile Pârvan a acordat în repetate rânduri o mare importanță problemei celților⁷. El a adunat și comentat, cu competența-i bine cunoscută, toate izvoarele literare antice cu privire la celții de pe teritoriul țării noastre și a celor învecinate. La acestea a adăugat toate descoperirile arheologice, foarte multe publicate chiar de el pentru prima oară. În monumentală sa operă, *Getica*, Vasile Pârvan a acordat un spațiu destul de mare problemei celților⁸, a cărei clarificare a căutat să o facă, conștient fiind de marele rol (puțin cam exagerat de el), pe care l-au jucat celții în dezvoltarea civilizației daco-geților.

Cel care s-a preocupat de problema celților din Transilvania după V. Pârvan a fost prof. I. Nestor. Acesta a publicat materialele găsite la Mediaș⁹ luind în discuție toate descoperirile cunoscute în acea vreme. În sinteza sa asupra istoriei Transilvaniei în antichitate, acad. C. Daicoviciu¹⁰ discută și problema celților.

D. Popescu¹¹ face o prezentare a cercetărilor arheologice pînă în 1944 și scrie capitolul despre celți din *Istoria României*¹². Tot în anul 1944 M. Roska¹³ alcătuieste un repertoriu al descoperirilor celtice din Transilvania. Din păcate, acest repertoriu, care se vrea a fi complet, cuprinde o mulțime de descoperiri ce nu au nimic comun cu celții; unele aparțin epocii bronzului, altele sînt descoperiri izolate cu totul nespecifice și cele mai multe dintre ele sînt dacice. Îată pentru ce repertoriul lui M. Roska poate fi utilizat doar cu foarte multă atenție și foarte critic pentru fiecare localitate în parte. Lui M. Roska îi revine meritul de a fi publicat multe

⁵ I. Kovács, *Az apahidai őskori telep es La-Tène temető (La station préhistorique et le cimetière de l'époque La-Tène d'Apahida)*, în *Dolg. Cluj*, II, 1911, p. 1—56.

⁶ Vezi de ex. J. Dechelette, *Manuel d'archéologie préhistorique celtique et gallo-romaine*, II, 3, Paris, 1914, p. 1081, 1082, 1083, fig. 446 și 518; V. Pârvan, *Getica*, p. 919 (indice); L. Márton, *A korai...*, p. 12; I. Nestor, *BerRGK*, 22, 1933, p. 154; I. Hunyady, *op. cit.*, p. 18 și urm.; J. Filip, *Keltové ve střední Evropě*, Praga, 1956, p. 15, 76, 105, 137.

⁷ V. Pârvan, *Getica* (indice); *La Dacie à l'époque celtique*, în *Comptes Rendus des Séances de l'Acad. des Inscr. et Belles-Lettres*, Paris, 1926, p. 86 și urm. Vezi și *Dacia. Civilizațiile străvechi din regiunile carpato-dunărene*, ed. a II-a (traducere de R. Vulpe), București, 1958, p. 91 și urm.

⁸ V. Pârvan, *Getica*, p. 65, 239, 249, 298—299, 460—466 etc.

⁹ I. Nestor, *Keltische Gräber bei Mediaș*, în *Dacia*, VII—VIII, 1937—1940, p. 159—182.

¹⁰ C. Daicoviciu, *La Transylvanie dans l'antiquité*, Bucarest, 1945, p. 41—44.

¹¹ D. Popescu, *Celții în Transilvania. Starea cercetărilor arheologice*, în *Transilvania*, an. 75, Sibiu, 1944, p. 639—666.

¹² *Istoria României*, I, București, 1960, p. 232—237.

¹³ M. Roska, *A kelták Erdélyben (Les Gaulois en Transylvanie)*, în *KözlCluj*, IV, 1—2, 1944, p. 53—80.

descoperiri întâmplătoare, cum sînt cele de la Aiud¹⁴, Silivaș¹⁵, Cristurul Secuiesc¹⁶, Valea lui Mihai și altele¹⁷.

Descoperiri celtice au mai fost publicate apoi de către K. Horedt¹⁸, Șt. Dănilă¹⁹ și de autorul acestei lucrări²⁰. Relativ recent, Vlad Zirra a publicat săpăturile făcute în cea de-a doua necropolă celtică din Transilvania, cercetată sistematic, cea de la Ciumești²¹. Tot din aceeași necropolă a fost publicat de curînd mormîntul unei căpetenii celtice care a avut cel mai frumos inventar funerar, printre care figurează un coif ornamentat²².

Cercetările întreprinse în ultima vreme au dovedit că în spațiul intracarpatic al României a pătruns o masă considerabilă de celți (fig. 1)²³. Ei se grupează compact în nord-vestul țării, pe o fișie relativ îngustă, ce se înscrie între Someș și Criș. Din acest prim grup fac parte necropolele de la Ciumești, Curtuișeni, Valea lui Mihai, Sanislău etc. Acest grup constituie limita estică de răspîndire a marelui grup stabilit în spațiul de azi al Ungariei și Slovaciei, pe Tisa superioară.

Oel de al doilea grup de descoperiri celtice se situează în regiunea Aradului, în sud-vestul României, la nord de Mureș. Acest grup este mai puțin numeros.

Oel mai numeros grup cuprinde platoul transilvănean, extinzîndu-se pînă la poalele munților, dar ocupînd, în principal, văile rîurilor mari și cîmpia din centrul Transilvaniei. Dacă privim harta de răspîndire (fig. 1) constatăm că nu întreg teritoriul transilvănean a fost ocupat de celți. Există zone întregi și de mare întindere care n-au fost ocupate de celți. Se pare că în aceste zone, dacii au fost bine organizați și au reușit să împiedice așezarea celților.

Celții și-au exercitat, după cît se pare, dominația politică doar asupra acelor zone pe care le-au cucerit, fără să și-o fi extins asupra întregii Tran-

¹⁴ M. Roska, *Kelta sir Nagyenyeden*, în *Dolg. Szeged*, V, 1929, p. 82—86; idem, *Reperitorium*, Cluj, 1942; *KözlCluj*, IV, 1—2, 1944, p. 65—66, nr. 88. Multe dintre materiale nu s-au găsit însă la punctele date de M. Roska și nici în asocierile publicate de el. Pentru acestea vezi lucrarea noastră *Precizări în legătură cu descoperirile celtice de la Aiud*, în *Studii și comunicări*, Sibiu, 16 (în curs de apariție).

¹⁵ M. Roska, *Keltisches Grab aus Siebenbürgen*, în *PZ*, XVI, Heft 3/4, 1925, p. 210—212 și în *Archivale Olteniei*, V, 1926, nr. 23, p. 50—51. Asocierea materialelor într-un mormînt ca și locul lor de descoperire este cu totul nesigură. Vezi în acest sens articolul nostru *A existat oare un mormînt celtic la Silivaș?* în *Sargetia*, IX (în curs de publicare).

¹⁶ M. Roska, *Tombeau celtique de Cristurul-Secuiesc*, în *Dacia*, III—IV, 1927—1932, p. 359—361.

¹⁷ Idem, în *KözlCluj*, IV, 1—2, 1944, p. 53 și urm.

¹⁸ K. Horedt, *Zwei keltische Grabfunde aus Siebenbürgen*, în *Dacia*, IX—X, 1941—1944, București, 1945, p. 196—200.

¹⁹ Șt. Dănilă, *Inventarul unor morminte de incinerare din secolul al III—II-lea înainte de erei noastre*, în *Din activitatea muzeelor noastre*, Cluj, 1955, p. 89—99.

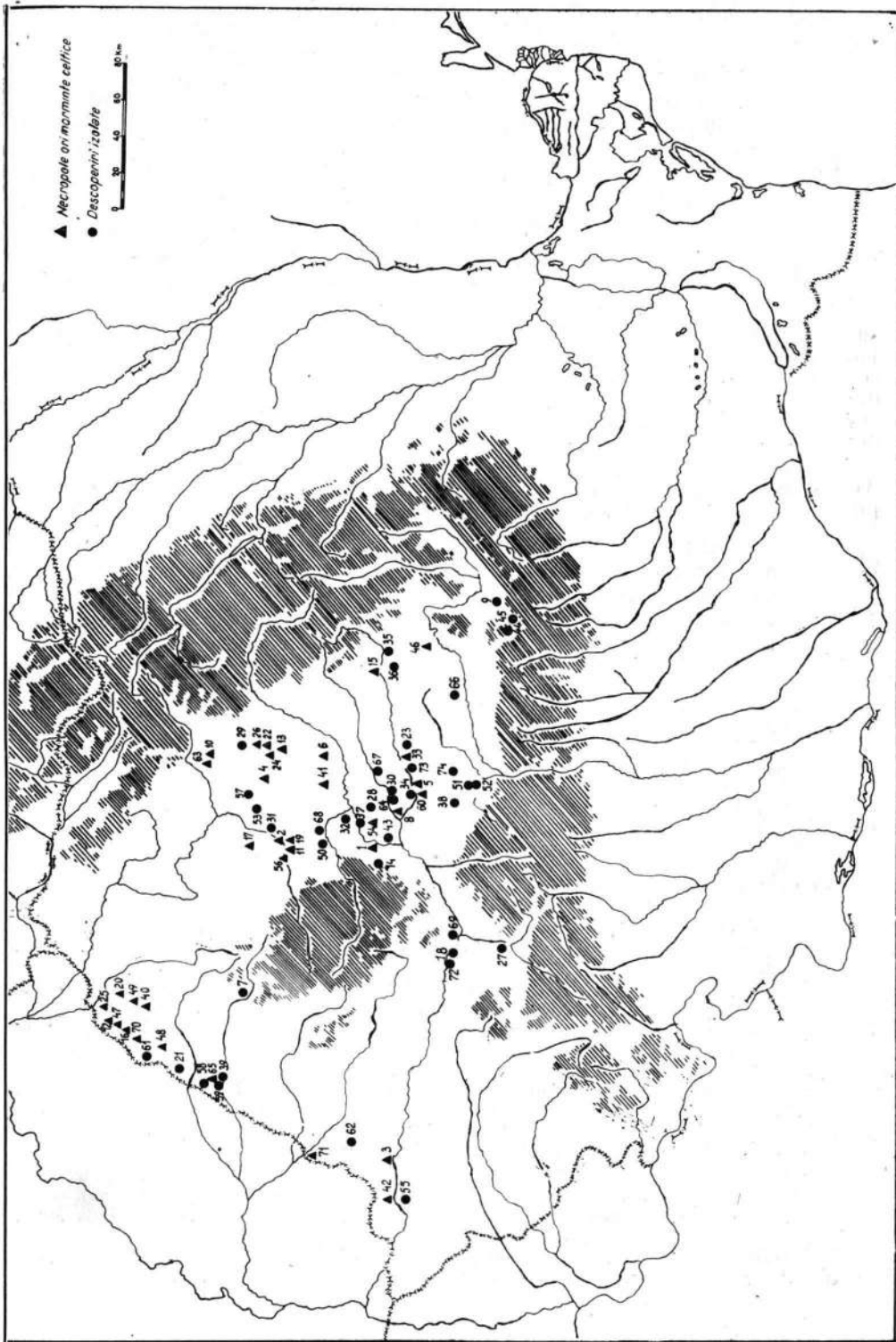
²⁰ I. H. Crișan, *Morminte inedite din sec. III î.e.n. în Transilvania*, în *AMN*, I, 1964, p. 87—111; idem, *Materiale dacice din necropola și așezarea de la Ciumești și problema raporturilor dintre daci și celți în Transilvania*, Baia Mare, 1966; I. H. Crișan—Z. Milea, *Descoperirile celtice de la Papiu Ilarian*, în *AMN*, VII, 1970, p. 64 și urm.

²¹ V. Zirra, *Un cimitir celtic în nord-vestul României*, Baia Mare, 1967. În legătură cu această necropolă vezi și lucrarea noastră din *Marmația*, II (în curs de publicare).

²² M. Rusu—O. Bandula, *Mormîntul unei căpetenii celtice de la Ciumești*, Baia Mare, 1970.

²³ Harta este întocmită pe baza repertoriului pe care l-am alcătuit vezi I. H. Crișan—Șt. Dănilă, *Celții pe teritoriul județului Bistrița—Năsăud* (în curs de apariție).

- ▲ Necropoli ori morminte cel/ice
● Descoperiri izalate



silvanii. La ei n-au existat tendințe de unificare politică ori social-administrativă, știut fiind faptul că între diferite grupe de celți conflictele armate erau continue²⁴.

Necropolele celtice de pe întreg spațiul intracarpatic al României sînt plane, birituale, cu morminte de înhumare și de incinerare. Preponderent par să fie mormintele de incinerare în gropi, la care resturile aduse de la rugul funerar precum și ofrandele erau depuse direct pe sol, într-o groapă de diferite forme și dimensiuni.

Teritoriile afectate de cele două grupe mari, cea de nord-vest și cea din Transilvania centrală, se dovedesc a fi fost intens locuite de celți. Pentru aceasta pledează numărul mare de localități identificate în ultima vreme în care s-au găsit necropole celtice sau piese izolate ce par să fi făcut și ele parte din inventare funerare. Cifra de 74 localități din Transilvania cu descoperiri de necropole sau piese de caracter funerar, cîte se cunosc în prezent, este impresionantă, dacă ținem cont de faptul că pînă nu de mult era cercetată o singură necropolă, cea de la Apahida, din care erau publicate doar 21 de morminte²⁵. În afară de necropola de la Apahida mai erau cunoscute doar cîteva morminte și piese izolate descoperite întâmplător¹⁶.

Pentru numărul considerabil de populație celtică stabilită în Transilvania pledează și numărul mare al mormintelor din cadrul unor necropole. Cimitirul de la Ciumești numără 36 de morminte cunoscute, la care se adaugă cel puțin încă pe atîtea distruse de lucrări edilitare efectuate în perimetrul necropolei. Mai trebuie spus apoi că n-a fost cercetată decît o parte a cimitirului. În primele două campanii de săpături efectuate în 1969 și 1970 la Fintînele, pe un spațiu redus, au fost dezvelite 38 de morminte, la care trebuie adăugate altele numeroase distruse de lucrările agricole. Și în acest caz s-a cercetat, pînă acum, doar o zonă restrînsă a cimitirului. Dacă mai adăugăm și cele aproximativ 100 de morminte ale necropolei de la Apahida, socotim că am făcut dovada celor spuse mai înainte.

Fiind vorba de o masă importantă de celți, nu mai poate fi susținută părerea că aceștia ar reprezenta infiltrări dinspre vest, de proporții reduse, pornite din grupul statornicit pe Tisa superioară, așa cum credea V. Pârvan²⁷,

²⁴ Cf. de ex. H. Hubert, *Les Celtes et l'expansion celtique*, Paris, 1932.

²⁵ Vezi notele 5 și 6.

²⁶ Pentru acestea vezi I. Nestor, în *Dacia*, VII—VIII, 1937—1940, p. 159—182; D. Popescu, în *Transilvania*, an. 75, Sibiu, 1944, p. 639—666. Repertoriul lui M. Roska din *Közli Kluj*, IV, 1—2, 1944 poate fi utilizat numai cu foarte mult spirit critic.

²⁷ *Getica*, p. 466.

Fig. 1. — Răspîndirea descoperirilor celtice din Transilvania

1. Alud. — 2. Apahida. — 3. Arad. — 4. Archlud. 5. Atel—Bratei. — 6. Band. — 7. Bănlaca. — 8. Blaj. — 9. Brașov-Schei. — 10. Ceparl. — 11. Cluj. — 12. Clumești. — 13. Comlod. — 14. Craiva. — 15. Cristurul Seculesc. — 16. Curtușeni. — 17. Dăbca. — 18. Deva. — 19. Dezmîr. — 20. Dindești. — 21. Dioslg. — 22. Dîpsa. — 23. Dupușul. — 24. Flintinele. — 25. Foleni. — 26. Galații Bistriței. — 27. Hateg. — 28. Heria. — 29. Herina. — 30. Jidvel. — 31. Jucul de Sus. — 32. Luncanl. — 33. — Mediaș. 34. Micăsasa. — 35. Muina. — 36. Murenl. — 37. Ocna Mureș. — 38. Ocna Sibiu. — 39. Oradea. — 40. Otomani. — 41. Papiu Ilarian. 42. — Peclca. — 43. Pețelca. — 44. Prejmer. — 45. Rupea. — 46. Sanlelău. — 47. Săcuieni. — 48. Sălacea. — 49. Săndulești. — 50. Sebiș. — 51. Sibiu. — 62. Împrejuri Sibiu. — 53. Sic. — 54. Sillvaș7. — 55. Simpetrul German. — 56. Sînicoară. — 57. Sintioana. — 58. Sintion. — 59. Sintandrel. — 60. Selca Mică. — 61. Sillndru. — 62. Șimand. — 63. Șintereș. — 64. Sona. — 65. Tărlan. — 66. Toarcia. — 67. Tirnăveni. — 68. Turda. — 69. Urolu. — 70. Valea lui Mîlal. — 71. Vârșand. — 72. Veșel. — 73. Valea Viilor (Vorumloc). — 74. Vurpăr.

sau rămășițe ale grupului mai mare pornit spre Peninsula Balcanică²⁸. Astăzi ni se pare limpede că în marea expansiune celtică pornită spre Europa centrală și de est, una sau, mai probabil, mai multe uniuni de triburi s-au statornicit în regiunea superioară a Tisei, ocupînd spații din Slovacia²⁹, Ungaria³⁰ și România de azi. Aceștia par să fie anarhii pe care Ptolemeu³¹ îi localizează în nord-vestul Daciei, în vecinătatea imediată a altor triburi celtice (cel al ossilor și al teuriscilor)³².

Un alt mare grup de celți, alcătuit și el din una ori, mai probabil, din mai multe uniuni de triburi ale căror nume nu ne sînt cunoscute, a ocupat centrul Transilvaniei. Cele două mari grupări de celți, cea de pe Tisa superioară și cea din Transilvania centrală, sînt contemporane. Aceasta înseamnă că ele au pornit din Europa apuseană, aproximativ în aceeași vreme, fără să fie vorba de o desprindere mai tîrzie a celor ajunși în Transilvania centrală din grupul de pe Tisa, sau infiltrări spre est pornite din același grup. Care a fost itinerarul parcurs de grupul celtic statornicit în Transilvania centrală ni se pare greu, dacă nu chiar imposibil de stabilit.

Dacă drumul parcurs de celții așezați în Transilvania nu prezintă prea mare interes pentru problematica istorică a celților, nu același lucru se poate spune despre determinarea în timp a momentului respectiv.

Cei mai mulți dintre cercetătorii problemei³³ fixează această dată în jurul anului 300 î.e.n. Unii însă, în frunte cu Paul Reinecke, consideră că acest eveniment s-a petrecut pe parcursul secolului V î.e.n.³⁴.

Cele mai vechi descoperiri celtice din Transilvania se dovedesc a aparține, în cronologie relativă, încă Latène-ului B₁, poate sfîrșitului acestei subfaze din evoluția culturii Latène. În cronologie absolută aceasta înseamnă, aproximativ mijlocul secolului IV î.e.n., în jurul anului 350. Din acest răstimp datează cele două morminte de la Archiud, descoperirile de la Pecica, Arad-Ceala și o parte a materialelor găsite întimplător în perimetrul necropolei celtice de la Fintînele. Cele mai multe dintre necropolele celtice descoperite pînă acum în Transilvania își încep existența pe parcursul Latène-ului B, în ultima perioadă din evoluția acestei faze, în Latène B₂. Așa este cazul necropolei de la Ciumești, Sanislău, Curtuiușeni, Cepari, Aiud, Arad etc. Concluzia de mai sus am formulat-o cu rezerva cuvenită, pentru că în momentul de față, doar un număr mic de necropole celtice au fost cercetate prin săpături mai extinse și, din păcate, nici una n-a fost dezvelită în întregime.

Excepție de la această, să-i zicem regulă, face doar necropola de la Apahida ce se deosebește de toate celelalte, atît prin folosirea doar a

²⁸ I. Nestor, *op. cit.*, p. 182 și urm.

²⁹ Pentru Slovacia vezi de ex. B. Benadik, *Laténska kultura na Slovensku (Die Latène-kultur in der Slowakei)*, în *Zprávy Čs společnosti archeologické při Čs. akademii ved*, X, 1968, 4-5, p. 31-46.

³⁰ Pentru teritoriul Ungariei vezi L. Márton, *op. cit.*, și I. Hunyady, *op. cit.*

³¹ *Geographia*, III, 8, 3.

³² Cf. V. Párvan, *Getica*, p. 298, 239, 249, 564, 565; J. Filip, *Die keltische Zivilisation und ihr Erbe*, Praga, 1961; Tomaschek, în *RE*, I, 2, 1894, 2063.

³³ V. Párvan, *Getica*, p. 292, 464; I. Nestor, în *Dacia*, VII-VIII, 1937-1940, p. 159-182; C. Daicoviciu, *op. cit.*, p. 41-44; D. Popescu, *op. cit.*, 639-666; idem, în *Istoria României*, I, București, 1960, p. 232-237.

³⁴ P. Reinecke, în *AE*, XVIII, 1898, p. 306 și urm; J. Moreau, *Die Welt der Kellen*, Stuttgart, 1961, p. 36.

ritului incinerăției (pe câtă vreme toate celelalte sînt birituale) cît și prin datarea ei ceva mai tîrzie, cu exclusivitate în Latène C. În cazul că marea majoritate a necropolelor celtice transilvănene din cadrul celor trei grupe se vor dovedi a fi început mai de timpuriu, ne putem imagina o deplasare a unui grup mai restrîns în cadrul aceleiași zone, fără să fie neapărat nevoie de un nou raid, de o nouă expansiune celtică. Un argument favorabil acestei ipoteze îl constituie și caracterul mai puțin războinic al mormintelor celtice de la Apahida. Dovada singură a acestui fapt o constituie numărul mic de arme găsite în morminte. La cele aproape 100 de morminte revin doar trei săbii, cîteva vîrfuri de lance și tot pe atîtea cuțite de luptă.

În cazul mormintelor descoperite întîmplător și în număr mic nu pot fi trase concluzii de ordin cronologic valabile, în sensul că ele pot să provină dintr-o zonă mai veche sau mai nouă a unei necropole celtice. La fel este cazul și cu descoperirile de piese singurate ce provin și ele, foarte probabil, din inventare funerare. Concluzii ferme de ordin cronologic pot fi formulate numai în urma cercetării cel puțin a unei zone extinse dintr-o necropolă, dacă nu, numai în urma dezvelirii ei exhaustive. La aceasta mai este necesar să adăugăm că trebuie cercetate un număr cît mai mare de necropole.

Părerea noastră este că venirea celților în Transilvania s-a petrecut în cadrul mării expansiuni celtice, efectuată în două direcții principale, spre est și spre vest, în secolul al IV-lea î.e.n.³⁵ Cînd anume pe parcursul secolului al IV-lea î.e.n. au ajuns celții în Transilvania este o întrebare la care cu greu s-ar putea da, în momentul de față, mai precis spus, în stadiul actual al cercetărilor, un răspuns categoric și definitiv.

Cele două morminte descoperite la Archiud se datează aproximativ la mijlocul secolului al IV-lea, sigur în Latène B plin și nu de sfîrșit. Aceeași datare se impune și pentru mormîntul de la Arad-Ceala³⁶. În ambele cazuri este vorba de morminte izolate, fără să știm dacă ele făceau sau nu parte dintr-o necropolă și în caz afirmativ, cum se datează celelalte morminte ale acesteia. Dacă este vorba de morminte izolate, ori de grupuri mici de morminte s-ar putea trage concluzia că ele aparțin unui prim raid celtic, poate de jaf, pătruns în spațiul nostru aproximativ pe la 350 î.e.n. Pe de altă parte, așa cum am mai spus, descoperirile provenind din mormintele distruse ale necropolei de la Fîntînele se datează în aceeași vreme. Dacă se va adevări, pe bază de săpături sistematice, că începutul cimitirului celtic de la Fîntînele datează din aceeași vreme cu cele două morminte de la Archiud sau cu cel de la Arad-Ceala și că acest cimitir continuă doar pe parcursul subfazei următoare, Latène B₂, ce o avem documentată prin morminte dezvelite sistematic, atunci va trebui să admitem că nu este vor-

³⁵ Din vasta literatură cu privire la acest subiect vezi: H. Hubert, *Les Celtes et l'expansion celtique jusqu'à l'époque de La Tène*, Paris, 1932, P. Bosch-Gimpera, *Les mouvements celtiques. Essai de reconstitution*, în *Etudes celtiques*, VI, 1, 1952, p. 71—126; VI, 2, 1953—1954, p. 328—353; VII, 1955—1956, p. 147—185; J. M. de Navarro, în *CAH*, vol. VII, cap. II, Cambridge, 1964.

³⁶ Pentru Archiud vezi I. H. Crișan—Șt. Dănilă, *op. cit.*, iar pentru Arad—Ceala, I. H. Crișan, *Descoperiri celtice păstrate în Muzeul județean Arad*, în *Ziridava*, III (în curs de publicare).

ba doar de raiduri izolate, după care celții s-au retras, ci de începutul expansiunii celtice în Transilvania pe la anul 350 î.e.n.

Dacă pe la anul 350 î.e.n. au avut loc doar raiduri de jaf celtice sau dacă expansiunea lor începe la acea dată, rămîne încă sub semnul întrebării și de clarificat pe seama cercetărilor viitoare, sigur este însă că în a doua jumătate a secolului al IV-lea î.e.n., pe parcursul subfazei a doua a Latène-ului B, în așa-numitul Latène B₂, celții erau prezenți în masă pe teritoriul Transilvaniei. Că este vorba de o dată apropiată de sfîrșitul secolului al IV-lea î.e.n. ne-o dovedesc, printre altele, descoperirile de la Pecica și așa-numitul mormînt de la Silivaș³⁷. În ambele cazuri s-au descoperit piese ornametate în stil celtic clasic (Waldalgesheim) ce se datează în a doua jumătate a secolului al IV-lea î.e.n.³⁸.

Celții au întîmpinat în acțiunea lor de cucerire opoziția dîrză a autohtonilor daci, dovadă fiind faptul că au rămas destule regiuni în care celții n-au putut pătrunde. Descoperirile de mormînte autohtone în cadrul necropolelor celtice și a ceramicii dacice specifice în compunerea inventarelor funerare celtice, prezintă aproape în fiecare necropolă celtică, ne dovedesc că după ce animozitățile inerente instalării cu forța armelor s-au liniștit, între cuceritori și cuceriiți s-au instaurat relații de bună conviețuire, au avut loc împrumuturi și influențări reciproce. Celții s-au amestecat cu autohtonii daci încă de la venirea lor.

Influențele multilaterale și fecunde exercitate de celți asupra autohtonilor daci, cu care au conviețuit în spațiul intracarpatic, în zonele pe care le-au cucerit, au fost numeroase și s-au manifestat pe toate coordonatele culturii materiale și spirituale. Cu toate acestea dacii n-au fost celtizați, adică nu și-au însușit mecanic cultura materială a noilor veniți. Ei au continuat să și folosească o vreme și după contactele directe cu celții produsele proprii de factură hallstatiană.

Influențele exercitate de celți în condițiile unei simbioze cu populația autohtonă dacică, spre deosebire de izolarea relativă a grecilor, purtători ai unei culturi și civilizații evident superioare, au grăbit, au avut darul să accelereze ritmul de dezvoltare a forțelor de producție interne, în mersul lor ascendent spre o cultură superioară, de tip Latène, a societății dacogetice. Influențele multiple de care vorbeam nu și-au restrîns sfera de acțiune numai asupra acelor zone ce au intrat în stăpînirea celtică sau numai asupra spațiului intracarpatic. Ele s-au răsfrînt asupra întregii lumi dacogetice, conjugîndu-se cu celelalte influențe creatoare exercitate de greci și de traci.

Abia după o conviețuire de aproape o jumătate de secol cu celții în spațiul transilvănean, pe la anul 300 î.e.n. se poate vorbi de un Latène dacogetic³⁹. Începutul trecerii la epoca Latène se întîmplă aproximativ

³⁷ Vezi mai sus nota 15.

³⁸ P. Jakobsthal, *Early Celtic Art*, Oxford, 1944, în special p. 206—208. Pentru stilul celtic vezi și K. Schefold, *Die Stilgeschichte der frühen keltischen Kunst*, în *PZ*, 34—35, 1949—1950, p. 11—17; H. Kenner, *Zur Kultur und Kunst der Kelten*, în *Carinthia*, I, 141, 1951, p. 566—593; P. M. Duval, *Celtica arte*, în *EA*, II, Roma, 1959, p. 457—466.

³⁹ V. Părvan, *Getica*, p. 292, 464. Pentru începutul epocii Latène pe la 300 î.e.n. se pronunță și acad. Em. Condurachi, *Influences grecques et romaines dans les Balkans, en Hongrie et en Pologne*, în *VIII^e Congrès international d'Archéologie classique. Rapports et Communi-*

în același timp în întreaga lume daco-getică care a fost întotdeauna unitară în liniile sale fundamentale, în nivelul general de dezvoltare social-economică, în pofida unor diferențieri regionale zonale de mică întindere și de redusă importanță⁴⁰.

Procesul de constituire, de formare al culturii Latène daco-getice început pe la anul 300 î.e.n., va continua pe parcursul celor două secole următoare, fără să putem preciza când anume s-a încheiat. Sigur ni se pare doar faptul că pe la anul 100 î.e.n., când începe faza clasică a civilizației daco-getice, procesul de latenizare, cu toate caracteristicile sale, era de mult încheiat. Aceasta ne face să credem că încheierea procesului de formare a culturii Latène daco-getice s-a terminat cândva, pe parcursul secolului al II-lea î.e.n.

Ni se pare limpede că în urma unei conviețuiri cu influențări reciproce, multiple, celții din Transilvania au fost integrați, asimilați, au dispărut ca etnic în masa autohtonilor daci. Când anume s-a petrecut însă această asimilare rămîne un semn de întrebare. Un indiciu în acest sens îl poate constitui pasajul extrem de succint din Pompeius Trogus, păstrat la Iustinus⁴¹, relevat de acad. C. Daicoviciu⁴², care vorbește de creșterea puterii dacilor sub regele Rubobostes (incrementa dacorum per Rubobostem regem). Ni se pare verosimil ca istoricul roman să se refere, pentru începutul secolului al II-lea î.e.n., la o creștere a puterii dacilor asupra celților, mai cu seamă că în același pasaj este vorba de celți. Această interpretare vine în sprijinul aserțiunii prof. C. Daicoviciu, dovădind că există și un alt moment de ridicare a dacilor, altul decît cel de pe vremea „celui dintii și celui mai mare rege din Tracia”, cum este numit într-o inscripție Burebista. Pe la anul 200 î.e.n. este foarte probabil că dominația politică a celților din Transilvania a slăbit și a crescut cea a autohtonilor sub conducerea „regelui” Rubobostes. Acesta s-a putut ridica într-una dintre acele zone ale Transilvaniei ce n-a fost ocupată de celți. Deosebit de semnificativă și plină de înțeles, ni se pare compararea unei hărți a descoperirilor de monede dacice cu cea a descoperirilor celtice din Transilvania⁴³. Zonele în care lipsesc descoperirile celtice și deci rămase în afara ocupației celtice sînt tocmai acelea în care s-au descoperit cele mai numeroase monede dacice, cele mai multe tezaure. De aici se poate trage concluzia că în aceste zone dacii au fost bine organizați și au reușit să respingă atacurile cetelor de războinici celți. Tot aici, în aceste zone, dacii și după venirea și instalarea celților în spațiul transilvănean au continuat să se dezvolte independent, au atins un nivel superior, concretizat în numeroase emisiuni monetare.

cations, Paris, 1963, p. 11—126; idem, în *SCIV*, 16, 1965, p. 48—49 și H. Daicoviciu, *Dacii*, București, 1965, p. 50 și urm. și p. 257.

⁴⁰ Asupra acestui subiect vom reveni în continuare.

⁴¹ Proleg. 32.

⁴² C. Daicoviciu, în *SCIV*, VI, 1—2, 1955, p. 47—60 și *Dacica*, Cluj, 1970, p. 50 și urm. În legătură cu acest subiect vezi și Vladimir Iliescu, *Rubobostes oder Burobostes? Zu Trog. Pomp. Prol. XXXII*, în *StCl*, X, 1968, p. 115—123 și C. Daicoviciu, *Rubobostes-Burebistas?* în *AMN*, VI, 1969, p. 459—463.

⁴³ Pentru monedele dacice și aria lor de răspîndire vezi de ex. I. Winkler, în *Numismaticky Sbornik*, V, Praga, 1958, p. 43—54, în special fig. 1—2; idem, în *AMN*, V, 1968, p. 33—48 cu harta de la fig. 1; VI, 1969, p. 67—88 cu harta fig. 2; idem, în vol. Robert Forrer, *Keltische Numismatik der Rhein- und Donaulande*, vol. 2, Graz, 1969, cu harta nr. 10, p. 52.

Slăbirea puterii politice a celților a adus după sine, foarte probabil, o grăbire a procesului de asimilare a elementului etnic celtic în masa autohtonilor daci. Acest proces pare să se fi perfectat pe parcursul secolului al II-lea î.e.n. când își încheie existența toate necropolele celtice cunoscute pînă acum din Transilvania.

Cimitirele celtice transilvănene se încheie pe parcursul fazei mijlocii a Latène-ului, în Latène C, fără să putem preciza, din punct de vedere cronologic, cînd anume. Putem doar spune că în ultima fază din dezvoltarea culturii Latène, în Latène D, nu mai există în Transilvania nici cimitire și nici așezări celtice. Fazei de oppida celtică îi corespunde o fază oppida dacică. În acest răstimp, cultura materială dacică este pe deplin constituită prin toate elementele ei definitorii, intrînd în faza sa clasică de dezvoltare. Cetățile dacice cu ziduri masive din blocuri de piatră cioplită sînt de inspirație elenistică și nu celtică. Ele se deosebesc substanțial de zidurile celtice din bine cunoscutele oppida. La construirea cetăților dacice au luat parte efectiv meșteri greci recrutați, foarte probabil, din cetățile pontice⁴⁴.

Cu siguranță că procesul de asimilare a celților a fost un proces de durată, a cărui dată de început sau de sfîrșit nu poate fi precizată cu exactitate. El trebuie să fi început la scurtă vreme după venirea celților în Transilvania și să se fi terminat pe la mijlocul secolului al II-lea î.e.n., dată pînă la care pare să dureze cea mai recentă necropolă celtică transilvăniană, cunoscută pînă acum, cea de la Apahida⁴⁵.

Celții pătrunși în spațiile dacice de vest, pe teritoriul de azi al Slovaciei, făcînd parte din acea grupă ce se extindea pînă în Transilvania, au fost cu mult mai viguroși. Explicația poate fi găsită în situația lor geografică, la periferia lumii daco-getice. Împotriva acestora pornește Burebista în primii săi ani de domnie⁴⁶ și-i învinge, eliberînd astfel teritoriile dacice de sub dominația politică celtică. Celții, deși învinși de marele rege dac și în bună parte alungați, vor continua să viețuiască alături de daci și o vreme, cel puțin în timpul lui Burebista, sub dominația politică a acestora. Pentru o continuitate de viețuire celto-dacică pînă prin secolul al II-lea e.n. ne stau mărturie textele scrise și numeroasele descoperiri ale arheologilor slovaci⁴⁷.

S-a mai spus în literatura de specialitate românească sau străină că celții la venirea lor au dislocat triburile scitice ce locuiau pe valea Mureșului împingîndu-le spre nord⁴⁸. I. Hunyady vorbește de o întîlnire și o conviețuire celto-scitică în regiunea superioară a Tisei⁴⁹. Am arătat însă că materialele, în special ceramica, pe care se întemeiază cercetătoarea

⁴⁴ Cu privire la faza de oppida a culturii dacice vezi sinteza acad. C. Daicoviciu, în *Istoria României*, vol. I, București, 1960.

⁴⁵ Cf. articolul nostru din *AMN*, VIII (în curs de pregătire).

⁴⁶ Pentru campania lui Burebista împotriva celților vezi M. Macrea în *SCIV*, VII, 1-2, 1956, p. 119-136; C. Daicoviciu, în *Revue Roumaine d'Etudes Internationales*, Bucarest, 1-2, 1967, p. 145-161 și lucrarea noastră din *ArhMold*, 1969, p. 91-111.

⁴⁷ Cf. I. H. Crișan, *Zur Frage der dako-getischen Besiedlung auf dem Gebiet der Slowakei*, în *Studijné zvesti AUSAV*, 18, 1970, p. 83-107

⁴⁸ Vezi de ex. I. Nestor, în *Dacia*, VII-VIII, p. 171-172.

⁴⁹ I. Hunyady, *op. cit.*, p. 49-56 și harta II.

maghiară aparțin neîndoielnic dacilor și că acest teritoriu slovaco-ungar cunoaște o conviețuire daco-celtică, ca și Transilvania ⁵⁰.

M. Roska ⁵¹ vorbește de contactele celto-scitice din Transilvania, pe care o populează numai cu sciți, excluzând cu totul pe autohtonii traci. El se bazează pe descoperirea unor *akinakes*-uri scitice care s-ar fi găsit la Aiud în morminte celtice. Am arătat însă ⁵² că este vorba doar de confuzii și că nu există, la Aiud ori în altă parte, o piesă scitică care să fi fost găsită neîndoielnic într-un complex celtic.

Părerea conform căreia ar fi existat o interferență scito-celtică pe teritoriul Transilvaniei nu are nici o bază documentară. Ea nu se întemeiază pe nici un fel de mențiune literară și nu este sprijinită de nici un fel de material arheologic.

Sciții au ajuns în Transilvania încă la începutul secolului al VI-lea î.e.n. și au conviețuit cu autohtonii daci aproximativ două secole, după care au fost asimilați în masa acestora, așa cum s-a întâmplat mai târziu și cu celții ⁵³. S-a formulat și părerea că sciții s-ar fi retras în regiunile lor de origine ⁵⁴. Într-un fel sau altul, ni se pare clar că la venirea celților, sciții nu mai erau prezenți, ca etnic, în Transilvania.

Înainte de a încheia am dori să discutăm una dintre cele mai controversate probleme în momentul de față, și anume definirea noțiunii de cultură Latène daco-getică și începutul acesteia ⁵⁵.

Să vedem mai întâi ce se înțelege prin cultură Latène și dacă între aceasta și celți se poate pune semnul egalității, așa cum s-a făcut și se mai face încă. Termenul ca atare a fost formulat și introdus în literatura de specialitate cu ocazia Congresului de la Stockholm din anul 1874 de către H. Hildebrand ⁵⁶. Noțiunea, la început destul de imprecisă s-a conturat mai târziu, datorită unor numeroase studii și descoperiri. Cultura Latène urmează în timp celei hallstattiene, de unde și conceptul de prima și a doua vîrstă a fierului. Latène-ul înseamnă importante progrese, manifestate pe toate coordonatele, față de cultura anterioară, ce se concretizează în: generalizarea metalurgiei fierului, a armelor și a uneltelor de fier, generalizarea roții olarului, dezvoltarea meșteșugurilor și intensificarea schimburilor comerciale. Toate aceste progrese vor aduce cu sine o accentuare a diferențierilor sociale, o dezvoltare și întărire a aristocrației tribale ⁵⁷.

De la bun început s-a observat că aria de răspîndire a culturii Latène este foarte mare și că ea corespunde, în linii mari, cu teritoriile

⁵⁰ În AMN, I, 1964, p. 106, și *Materiale dacice...*, p. 79–80.

⁵¹ *Közlökluj*, IV, 1–2, 1944, p. 73 și urm.

⁵² *Precizări în legătură cu descoperirile celtice de la Aiud*, în *Studii și comunicări*, Sibiu, 16 (în curs de apariție).

⁵³ Pentru aceasta vezi I. H. Crișan, *Once more, about the Scythian Problem in Transylvania*, în *Dacia*, N.S., IX, 1965, p. 133–145.

⁵⁴ Șt. Ferenczi, *Cimitirul scitic de la Cimbrud*, partea a IV-a, în AMN, VI, 1969, p. 47–63.

⁵⁵ Asemenea discuții s-au purtat și în cadrul Conferinței naționale de arheologie din decembrie 1969 de la Craiova care a avut ca temă cultura și civilizația dacică.

⁵⁶ H. Hildebrand, *Congrès intern. d'Antropologie et Archéologie préhist.*, Stockholm, 1874, vol. 2, p. 592.

⁵⁷ Vezi în acest sens de ex. H. Müller-Karpe, *Civiltà di La Tène*, în *Enciclopedia dell'Arte Antica, Classica e Orientale*, IV, Roma, 1962, p. 491–498; R. Vulpe, în *Istoria României*, vol. I, 1960, p. 216 și urm.

de expansiune ale celților. De aici nu se poate trage decât o singură concluzie și anume că celții sînt făuritorii culturii Latène și că tot ei sînt cei care au difuzat-o, au dus-o cu ei în aproape întreaga Europă. Numai așa se poate explica existența unei culturi unitare pe spații atît de largi.

Deci, între cultura Latène și celți s-a pus semnul egalității; cultura Latène însemna cultură celtică. Ea își are originile în culturile hallstattiene din teritoriile de baștină ale celților, la care s-au adăugat influențe mediteraneene, greco-etrusce. Elementele preluate de celți din culturile superioare au fost asimilate și prelucrate în manieră proprie⁵⁸.

Cu timpul s-a putut stabili că celții nu sînt unicul neam care a dezvoltat o cultură proprie, pe baze local hallstattiene și cu influențe creatoare de tip superior, primite din lumea mediteraneană. Asemenea culturi, deși nu aparțin celților, se integrează perfect în noțiunea de cultură Latène. Printre cei care au dezvoltat o asemenea cultură proprie, de tip Latène, se numără și daco-geții, alături de iberi, germani și alte popoare⁵⁹.

Așadar, noțiunea de cultură Latène, pe lângă sensul mai restrîns de cultură celtică, a căpătat azi și un sens mai larg, cuprinzînd în sfera ei și culturile cu același conținut ce sînt contemporane, dar care au fost create de alte neamuri.

În literatura noastră de specialitate s-a formulat părerea că daco-geții dintr-o așa-numită zonă istro-pontică, sub impulsul puternic al influențelor primite din lumea grecească ar fi dezvoltat o cultură Latène încă din secolul al V-lea î.e.n., în contrast cu alte zone care au rămas în continuare să-și dezvolte firesc cultura lor tradițională de tip hallstattan⁶⁰. Am arătat însă că o asemenea părere este greșită, că se acordă un rol exagerat influențelor străine care, oricît de puternice ar fi fost ele, n-au putut determina scindarea societății daco-getice, care rămîne unitară în trăsăturile sale fundamentale, chiar dacă există anumite zone restrînsse unde progresele sînt mai rapide datorită unor condiții speciale. Determinantă rămîne în ultimă instanță doar dezvoltarea forțelor de producție interne. Nu este locul și cazul aici să intrăm în amănunte cu privire la acest subiect repetîndu-ne argumentarea⁶¹. Vom reține doar faptul că nici în secolul al V-lea î.e.n. și nici în prima jumătate a secolului următor nu se poate vorbi de o cultură Latène pe teritoriul țării noastre. Cetățile grecești de pe litoralul românesc al Mării Negre posedau o civilizație de alt tip, cu mult superior. Nicăieri în întreaga lume daco-getică nu întîlnim atît de timpuriu trăsăturile caracteristice ale culturii Latène. Uneltele de fier sînt încă departe de a fi așa de numeroase încît să ne îndreptățescă presupunerea generalizării lor; ceramica se lucra în continuare cu mîna, fără să fi fost transpusă la roată; nu se înregistrează un progres deosebit al meșteșugurilor, iar pe plan social nu se sînt atestate schimbări esențiale.

⁵⁸ Despre celți și cultura lor materială există o vastă literatură, din aceasta vezi ultimele monografii a lui J. Moreau, *op. cit.*, și T.G.E. Fowell, *The Celts*, Londra, 1958.

⁵⁹ Vezi de ex. H. Müller-Karpe, *op. cit.*, p. 491 și urm.

⁶⁰ D. Berciu, *A propos de la genèse de la civilisation Latène chez les Gêto-Daces*, în *Dacia*, N.S., I, 1957, p. 133—142; idem, *Sînt geții traci nord-dunăreni?* în *SCIV*, XI, 1960, p. 261—283, același studiu în l. germană în *Dacia*, N. S., V, 1961, p. 163—184.

⁶¹ *Contribuții la unitatea culturii materiale daco-getice*, în *AMN*, V, 1968, p. 21 și urm.

Despre o cultură Latène pe teritoriul țării noastre se poate vorbi de pe la mijlocul secolului al IV-lea î.e.n., când își fac apariția, probabil, primele cete de celți. În a doua jumătate a secolului al IV-lea î.e.n., pe parcursul celei de-a doua părți a Latène-ului B, în acea subfază Latène B₂, avem deplina certitudine că grupe destul de numeroase de celți erau deja stabilite în anumite zone ale spațiului intracarpatic. Aceștia au adus cu ei cultura Latène, cu toate elementele ei caracteristice.

Celții așezați pe pământul Daciei s-au amestecat, așa cum am arătat, încă de la venirea lor, cu autohtonii. A însemnat oare aceasta, implicit, și trecerea imediată a daco-geților la o cultură superioară de tip Latène? (cum presupunea Vasile Pârvan)⁶². Părerea noastră este că nu. Încă o bună bucată de vreme, dacii din Transilvania își vor lucra în continuare ceramica cu mîna, în manieră tradițională, hallstattiană. Vase de acest fel, după cum am mai spus în paginile anterioare, s-au găsit aproape în fiecare necropolă. Ele dovedesc, pe de o parte relațiile de conviețuire pașnică dintre daci și celți, iar pe de altă parte că autohtonii daci nu și-au însușit încă cultura superioară de tip Latène. Uneltele și podoabele de fier sînt destul de rare în așezările dacice, la fel și în morminte. Va trebui să treacă încă cel puțin o jumătate de secol pentru ca influențele atît de numeroase și de fecunde, exercitate de către celți, să-și dea roadele. Ni se pare în afară de orice îndoială și de netăgăduit existența influențelor celtice active, manifestate pe toate planurile, influențe cu rol deosebit de important în accelerarea ritmului de dezvoltare a societății daco-getice spre o cultură superioară de tip Latène.

Procesul de latenizare a culturii daco-getice n-a fost un proces mecanic care să fi început la o anumită dată și să se fi încheiat la alta. El este dinamic și continuu, receptiv la multiplele influențe exercitate asupra sa din exterior.

Influențele culturii Latène celtice nu s-au limitat la zonele ocupate vremelnice de celți, din spațiul intracarpatic, ci s-au extins în toată lumea daco-getică, conjugîndu-se cu celelalte influențe venite direct din lumea grecească, ori prin intermediul tracilor de sud. Dacă pînă la venirea celților mai putea fi vorba de anumite zone restrînse din sudul lumii daco-getice în care procesul de dezvoltare să fi fost mai accelerat printr-un contact direct și continuu cu lumea mediteraneană, după această dată s-a produs acea uniformizare a culturii materiale, fenomen atît de caracteristic pentru toate spațiile europene unde s-au așezat celții.

Procesul de latenizare a culturii daco-getice început cîndva în a doua jumătate a secolului al IV-lea î.e.n. nu se va încheia definitiv decît tîrziu, în faza clasică a culturii materiale și spirituale a civilizației daco-getice, cînd se poate vorbi cu adevărat de o generalizare a uneltelor de fier. Secolul al III-lea î.e.n. poate fi considerat ca perioada propriu-zisă de formare a culturii Latène daco-getice.

Considerăm că despre începutul unei culturi daco-getice de tip Latène nu poate fi vorba înainte de anul 300 î.e.n., deși înainte de această dată, evident convențională, au existat numeroase influențe venite din medii mai avansate și exercitate direct și presant de către greci, traci sudici și celți. Produsele de tip superior, și ne gîndim aici în primul rînd la ceramica lucrată cu roata, au circulat în lumea daco-getică, au fost

⁶² *Getica*, p. 464 și altele.

folosite de aceștia cu mult înainte, dar n-au fost însușite, n-au fost produse de ei ⁶³.

Așadar, nici celții n-au putut să determine transformarea culturii daco-gețice într-una superioară de tip Latène, cum n-au putut-o face nici grecii și nici tracii sudici mai înainte. Numeroasele influențe celtice manifestate pe toate coordonatele au fost rodnice, au avut darul de a impulsiona, de a imprima un ritm accelerat de dezvoltare culturii daco-gețice, spre una superioară de tip Latène. Eficacitatea deosebită a influențelor celtice își găsește rațiunea în contactul direct cu daco-geții, în conviețuirea lor cu influențări reciproce, efectuată în spațiul transilvănean.

CONTRIBUTIONS AU PROBLÈME DES CELTES EN TRANSYLVANIE

RÉSUMÉ

Dans l'introduction on fait un bref aperçu historique des recherches sur les antiquités celtiques en Transylvanie, en précisant qu'elles ont débuté dès la fin du siècle dernier ¹⁻⁴. La première, et pour longtemps la seule nécropole fouillée systématiquement a été celle d'Apahida ⁵, attestée dans la littérature de spécialité ⁶; la deuxième nécropole est celle de Ciumești ²¹. Sont exposées ensuite les contributions de V. Pârvan ⁷, I. Nestor ⁹, D. Popescu ¹¹⁻¹² et M. Roska ¹³⁻¹⁷ à l'éclaircissement du problème des Celtes de Transylvanie.

Les fouilles entreprises ces derniers temps ont démontré qu'une masse considérable de Celtes a pénétré dans l'espace intracarpatique de la Roumanie. Aujourd'hui nous connaissons 74 localités de Transylvanie où l'on a découvert des nécropoles, des tombes ou des objets isolés, ayant un caractère funéraire celtique. Elles sont groupées comme suit (voir fig. 1) :

Un premier groupe, au nord-ouest de la Roumanie, se rattache au grand groupe de la Tisa supérieure qui s'étendait sur des territoires appartenant à la Slovaquie, à la Hongrie et une partie à la Roumanie d'aujourd'hui. Le second groupe, de proportions plus réduites, se situe au sud-ouest du pays, dans la région d'Arad et appartient au groupe des Celtes établis dans le sud de la Hongrie d'aujourd'hui.

Le groupe le plus nombreux occupait tout le plateau transylvain jusqu'aux pieds des montagnes. Toutefois on précise que malgré le grand nombre de Celtes venus en Dacie, il y a eu aussi des régions entières, de grande étendue, où ils n'ont pu pénétrer à cause de la résistance des autochtones. Il semble que les Celtes n'ont exercé leur domination politique que sur les zones conquises, sans l'avoir étendue à toute la Transylvanie.

Les nécropoles celtiques de tout l'espace intracarpatique de Roumanie sont planes, birituelles et semblent de grandes proportions, du moins d'après celles qui ont été fouillées. La nécropole d'Apahida a environ 100 tombes ²⁶, celles de Ciumești 36 et celle de Fintînele 38. Les deux

⁶³ Vezi argumentarea detaliată în monografia noastră, *Ceramica daco-gețică. Cu specială privire la Transilvania*, București, 1969, p. 144 și urm.

dernières nécropoles n'ont été fouillées qu'en partie et les fouilles contiennent dans la dernière.

Étant donné la masse considérable de Celtes, on ne peut plus soutenir qu'il ne s'agissait que d'infiltrations venues du groupe de la Tisa ou, bien des restes du grand groupe qui se dirigeait vers la péninsule balkanique. A cet égard, l'auteur est d'avis que lors de la grande expansion celtique vers le centre et l'est de l'Europe, une union ou plusieurs unions de tribus ont dû s'en détacher et sont venues d'installer en Transylvanie.

Les plus anciennes découvertes celtiques de Transylvanie appartiennent au Latène B₁. On ne saurait affirmer pour le moment, avec précision, s'il s'agit d'un premier raid ou si c'est l'expansion celtique en Transylvanie qui a commencé effectivement vers l'an 300 av. n. ère. Toutefois ce qui est certain c'est que la plupart des nécropoles connues jusqu'à présent commencent leur existence à la fin du Latène B¹, continuent dans le Latène B, et durant le Latène C. Les Celtes ont cohabité dès le début avec les Daces autochtones, cohabitation matérialisée dans la présence des tombes daciques dans le cadre des nécropoles celtiques, ou représentée par la céramique autochtone figurant dans les tombes de la nécropole de Fîntinele. Les influences exercées par les Celtes, dans les conditions d'une symbiose avec la population dacique autochtone, ont eu comme conséquence l'accélération du rythme de développement des forces productives internes, dans leur marche ascendante vers une civilisation supérieure de type Latène. Après une cohabitation sujette à des influences réciproques multiples, les Celtes de Transylvanie se sont intégrés et assimilés, en disparaissant comme ethnie dans la masse des autochtones daciques.

Il est difficile de préciser le moment de ce processus historico-social. Un indice en ce sens pourrait nous offrir un passage de Trogue-Pompée⁴¹, où il est question d'un accroissement démographique des Daces sous le roi Rubobostes⁴². Il est possible que vers l'an 200 av. n. ère, la domination celtique ait faibli et que celle des Daces autochtones se soit renforcée concomitamment. Cet affaiblissement de leur puissance politique a eu pour conséquence l'accélération du processus d'assimilation des Celtes dans la masse des autochtones, processus qui se serait ensuite parachevé au cours du II^e siècle av. n. ère, quand les nécropoles celtiques transylvaines cessent leur existence.

L'auteur souligne la signification de la comparaison de la carte de la diffusion des vestiges celtiques avec celle des monnaies daciques⁴³, d'où il ressort que les découvertes de trésors monétaires daciques se trouvent groupées dans les zones non affectées par la conquête celtique.

Au début du Latène D, les Celtes ne sont plus présents comme ethnie en Transylvanie. La phase oppidienne celtique fait place à la phase correspondante dacique. Les citadelles daciques, aux murs en pierres équarries, sont d'inspiration hellénistique et non point celtique⁴⁴. L'élément ethnique celtique s'est conservé uniquement de la zone ouest-dacique, sur le territoire de la Slovaquie d'aujourd'hui⁴⁷.

L'auteur montre ensuite qu'on ne pourrait faire la preuve d'une cohabitation celto-scythique en Transylvanie, parce que les Scythes, qui y avaient pénétré au début du VI^e siècle av. n. ère, n'existaient plus comme ethnie à l'arrivée des Celtes^{50, 52, 53}.

En conclusion, après avoir défini le concept de culture Latène, l'auteur montre que sur le territoire de la Roumanie il ne saurait être question de cette culture que vers la moitié de IV^e siècle av. n. ère, lors de l'apparition éventuelle des premiers groupes de Celtes. Quant à une culture Latène daco-gétique elle ne peut être envisagée que plus tard, vers 300 av. n. ère. Les influences celtiques ont eu un rôle d'importance dans la constitution de cette culture et elles se sont manifestées fructueusement dans le cadre de la symbiose daco-celtique de Transylvanie.

LÉGENDE DES FIGURES

Fig. 1. — Carte de la diffusion des vestiges celtiques de Transylvanie.

1. Aiud. — 2. Apahida. — 3. Arad. — 4. Archiud. — 5. Ațel — Bratei. — 6. Band. — 7. Bănlăca. — 8. Blaj. — 9. Brașov-Schei. — 10. Cepari. — 11. Cluj. — 12. Ciumești. — 13. Comlod. — 14. Craiva. — 15. Cristurul Secuiesc. — 16. Curtuiuşeni. — 17. Dăbica. — 18. Deva. — 19. Dezmir. — 20. Dindești. — 21. Diosig. — 22. Dipșa. — 23. Dupușul. — 24. Fintînele. — 25. Foieni. — 26. Galații Bistriței. — 27. Hațeg. — 28. Heria. — 29. Herina. — 30. Jidvei. — 31. Jucul de Sus. — 32. Luncani. — 33. Mediaș. — 34. Micăsasa. — 35. Mujna. — 36. Mureni. — 37. Ocna Mureș. — 38. Ocna Sibiu. — 39. Oradea. — 40. Otomani. — 41. Papiu Ilarian. — 42. Pecica. — 43. Pețelca. — 44. Prejmer. — 45. Rupea. — 46. Sanislău. — 47. Săcuieni. — 48. Sălăcea. — 49. Săndulești. — 50. Sebiș. — 51. Sibiu. — 52. Împrejurimi Sibiu. — 53. Sic. — 54. Silivaș?. — 55. Sîmpetrul German. — 56. Slnicoară. — 57. Sîntioana. — 58. Sîntion. — 59. Sîntandrei. — 60. Șeica Mică. — 61. Șilindru. — 62. Șimand. — 63. Șintereag. — 64. Șona. — 65. Tărian. — 66. Toarcla. — 67. Tîrnăveni. — 68. Turda. — 69. — Uroi. — 70. Valea lui Mihai. — 71. Vârșand. — 72. Vețel. — 73. Valea Viilor (Vorumloc). — 74. Vurpăr.

PROBLEMA MONEDELOR POSTUME DE TIP FILIP AL II-LEA AFLATE ÎN DACIA

DE
BUCUR MITREA

Cercetătorii români din domeniul numismaticii antice au menționat nu o dată prezența monedelor lui Filip al II-lea al Macedoniei pe teritoriul țării noastre¹. Aceste monede sînt semnalate că au apărut uneori în descoperiri izolate, iar alteori în tezaure.

Informațiile de care dispunem pînă în momentul de față le pomenesc în primul rînd în descoperiri izolate.

Mai rar monedele aceluiași monarh ne sînt cunoscute și în tezaure. În acest ultim caz monedele regelui Macedoniei apar, în majoritatea descoperirilor, în contextul monedelor fiului și urmașului său, Alexandru cel Mare, precum și ale lui Lysimach, regele de mai tîrziu al Traciei.

Din punctul de vedere al metalului, documentarea actuală ne arată că monedele ce ne rețin atenția, aflate în țara noastră, sînt de aur², argint³ și chiar bronz⁴.

Prezența acestor monede a fost uneori semnalată și alteori presupusă implicit de către cercetătorii secolului al XIX-lea. Din rîndullor putem aminti unul mai proeminent care s-a impus și ale cărui lucrări sînt și azi folosite. Este vorba de cercetătorul E.A. Bielz de la Sibiu, care a precizat pentru prima oară, în mod sistematic în cercetarea numismatică, atît

¹ Din literatura de specialitate vom menționa doar o parte din lucrările care au abordat o asemenea cercetare și în care se găsesc trimiterile la lucrările mai vechi: B. Mitrea, *Penetrazione commerciale e circolazione monetaria nella Dacia prima della conquista*, în *ED*, X, 1945, 27—45. Iudita Winkler, *Contribuții numismatice la istoria Daciei*, în *SCȘCluj*, VI, 1955, 1—2, p. 64—67. Cf. C. Preda, *Triburile geto-dace și circulația monedelor lui Filip al II-lea la nord de Dunăre*, în *SCIV*, VII, 1956, p. 267—288, unde menționează și literatura mai veche.

² Pentru o descoperire de stateri de aur de la Filip al II-lea, vezi notița lui C. Gooss, în *Arch.-epigr. Mitt.* I, 1877, p. 125.

³ C. Preda, *loc. cit.*, p. 274 și urm.

⁴ Const. Moisil, *Creșterea colecțiilor Acad. Rom. Cabinetul numismatic*, 1938—1942, p. 1—2, nr. 3—9 și mai ales Isăcescu Elena, *Monede de bronz de la Filip al II-lea, regele Macedoniei, găsite în Oltenia*, în *SCN*, IV, 1968, p. 319—325.

caracterul dacic al unor emisiuni monetare descoperite în Transilvania, cât și originalul macedonean, care a servit ca model ⁵.

Din aceeași generație mai putem aminti pe Carl Gooss, învățat care a adus importante contribuții la cunoașterea istoriei vechi și străvechi a Daciei, cunoscut prin *Cronica descoperirilor arheologice din Transilvania* ⁶, lucrare folosită și azi. El a publicat o notiță în legătură cu un tezaur de monede de aur de la Filip al II-lea, descoperite la Ațel ⁷, în Transilvania. Acestor investigatori ai trecutului li se adaugă și alții din aceeași parte a țării ⁸. De la E. A. Bielz și C. Gooss, ideea prezenței monedelor lui Filip al II-lea la geto-daci trece la Gr. Tocilescu, în ampla sinteză pe care autorul o încearcă, la nivelul cunoștințelor din acel timp, cu privire la istoria veche a țării noastre ⁹. Apoi și într-o anumită măsură aceeași problemă va fi atinsă în treacă de către A. Blanchet ¹⁰, R. Forrer ¹¹, Edmond Gohl ¹² și mulți alții.

La începutul secolului nostru și în prima lui jumătate, lucrările lui Const. Moisil și diferite publicații au adus la cunoștința cercetătorilor alte asemenea monede aflate pe întreg teritoriul țării ¹³. În diferite lucrări, fie de sinteză ¹⁴, fie în publicații de materiale monetare ¹⁵, Const. Moisil s-a pronunțat nu o dată în legătură cu prezența pe teritoriul țării noastre a monedelor emise de către Filip al II-lea.

Vom aminti, cu titlu documentar, doar câteva exemple, care să ilustreze asemenea poziții. Așa în studiul său *Monetele dacilor*, Const. Moisil se exprima astfel în problema ce ne interesează: „Cele mai vechi monede grecești, ce s-au descoperit în număr mai mare în Dacia, sînt staterii de aur și de argint ai regilor macedoneni Filip II și Alexandru cel Mare”. Pentru a întări pozițiile exprimate mai sus, același autor adaugă: „Monede de acestea s-au găsit în toate regiunile Daciei, răspîndite ca piese izolate, sau grupate în tezaure, formate uneori din mii de bucăți”. Autorul precizează și epoca pătrunderii lor în Dacia. „Ele s-au introdus în Dacia

⁵ E. A. Bielz, *Die dakischen Tetradrachmen Siebenbürgens*, în AVSL, XI, 1874, p. 454—468.

⁶ C. Gooss, *Chronik der archäologischen Funde Siebenbürgens*, în AVSL, XIII, 1876, p. 203—338.

⁷ C. Gooss, *Die neuesten antiken Münzfunde Siebenbürgens*, în AEM, I, 1877, p. 125.

⁸ I. Berkeszi, *Délmagyarország éremlelei*, în *Délm. történelmi és régészeti értesítő*, XXIII, 1907, Timișoara, și extras.

⁹ Gr. G. Tocilescu, *Dacia înainte de romani*, București, 1880, p. 854, doar o mențiune generală.

¹⁰ A. Blanchet, *Traité des monnaies gauloises*, Paris, 1905, passim.

¹¹ R. Forrer, *Keltische Numismatik der Rhein- und Donaulande*, Strassburg, 1908, p. 159, „...zur Zeit Philipps in den Keltenlande nur echte Philipperstater kursierten...”.

¹² E. Gohl, *Koistobokus éremlelei Aranyos-Medgyesen*, în *NumKözl.*, 1903, 57—61.

¹³ O parte din acest material a fost publicat de către Const. Moisil, în *Acad. Rom., Creșterea colecțiilor. Cabinetului numismatic*, începînd din anul 1912, p. 102. *Ibidem*, 1914, p. 30 (extras), nr. 230. *Ibidem*, 1920—1933, p. 4 și urm., nr. 28 și urm.

¹⁴ Const. Moisil, *Monetele dacilor*, în BSNR, XV, 1920, p. 60—67. Cf. și L. Ruzicka, *Die Frage der dakischen Münzen*, în BSNR, XVII, 1922, p. 19, unde face observația justă că moneda figurată la Moisil sub nr. 1 este o emisiune posterioară lui Filip al II-lea.

¹⁵ Const. Moisil, *Monete și tezaure monetare găsite în România și în ținuturile românești învecinate*, în BSNR, X, 1913, p. 19 și urm. și continuată în numerele ce au urmat. Cf. același, *Acad. Rom., Creșterea colecțiilor. Cabinetul numismatic*, XLIX—LIII, 1938—1942, București, 1944, p. 1—2, numerele 3 și urm.

în timpul domniei celor doi regi (359 — 323 î.e.n.)”¹⁶. Const. Moisil continuă să susțină aceleași opinii și într-o lucrare de ansamblu, apărută în ultima perioadă a activității sale¹⁷.

Eu însumi, în 1938, am făcut un loc larg acestei probleme, consacându-i un capitol întreg, *La moneta di Filippo II*¹⁸, în care am fost de părere că moneda regelui Macedoniei a circulat destul de intens pe teritoriul țării noastre. Sînt citate în sprijinul acestei afirmații descoperirile monetare ce mi-au fost accesibile la acea dată¹⁹.

După cel de-al doilea război mondial Iudita Winkler reia problema pe baza unei documentații mai vaste și ajunge la concluzia că monedele lui Filip al II-lea sînt primele monede care apar în interiorul Daciei²⁰. Cu toate că numărul de știri care ne informează asupra prezenței monedei lui Filip al II-lea pe teritoriul Daciei este relativ impresionant, ridicîndu-se la 27 de localități diferite, doar în șase cazuri este vorba de tezaure monetare. În rest, avem de-a face doar cu descoperiri izolate²¹. Dar nu numai atît. Ne-am fi așteptat ca în știrile pomenite mai sus numărul monedelor cu numele monarhului macedonean să apară într-o proporție preponderentă. Or, după calculele făcute de către aceeași cercetătoare, abia un număr de 34 exemplare știm că purtau numele acestui rege²². Rezultă de aci, chiar fără a supune unui examen mai aprofundat întreaga masă de informații de care dispunem referitor la monedele lui Filip al II-lea, că ele sînt relativ puține și sărace, vagi, și de folosit cu precauție multă.

Moneda emisă de către același monarh și aflată pe teritoriul țării noastre a format în 1956 obiectul unei cercetări atente și adîncite din partea lui Const. Preda²³.

În urma unei analize aprofundate a materialului documentar de care dispunem și făcînd apel și la materialul documentar similar din Bulgaria, nu fără ezitări și cu unele justificate rezerve, cercetătorul amintit a ajuns la concluzia că măcar unele monede ale lui Filip al II-lea au putut să ajungă și să circule pe teritoriul Daciei, încă din timpul vieții regelui Macedoniei²⁴.

Un pas important în studiul acestei probleme îl constituie cercetările întreprinse de către același autor în direcția precizării primelor imitații locale, după originalul macedonean²⁵. În această privință cercetătorul amintit a urmărit în primul rînd regiunea mai vastă în care au apărut sau

¹⁶ Const. Moisil, *Monetele dacilor*, în *BSNR*, XV, 1920, p. 60.

¹⁷ Idem, *Informații noi cu privire la originea și caracterul monedelor dace*, în *BȘt. Ac.*, II, 1950, p. 53—65.

¹⁸ B. Mitrea, în *ED*, X, 1945, p. 27—45.

¹⁹ Lucrarea a fost încheiată în august 1938, iar tipărirea ei s-a terminat abia în 1945.

²⁰ Iudita Winkler, *Contribuții numismatice la istoria Daciei*, în *SCȘCluj*, VI, 1955, 1—2, p. 24—25.

²¹ *Ibidem*, p. 64—67, iar comentariul, la p. 25.

²² *Ibidem*, p. 25.

²³ C. Preda, *Triburile geto-dace și circulația monedelor lui Filip al II-lea la nord de Dunăre*, în *SCIV*, VII, 1956, p. 267—288.

²⁴ *Ibidem*, p. 280, rezerve cu privire la data cînd au venit monedele lui Filip al II-lea la nordul Dunării: „nu ne putem pronunța cu certitudine asupra datei cînd ele (monedele lui Filip al II-lea) au venit la geto-daci”. Dar admite că în partea finală a domniei lui Filip ele au putut pătrunde în Dacia (p. 281).

²⁵ C. Preda, *Despre începuturile imitațiilor monetare de tip Filip al II-lea*, în *StCl*, XI, 1969, p. 69—83.

ar fi putut să apară aceste imitații, iar în al doilea rînd a avut în vedere fixarea în timp a acestui proces ²⁶.

Pe baza cunoașterii unui vast material documentar, așa spune a principalului material monetar existent, atît de la nord, cît și de la sud de Dunăre, Const. Preda a arătat că primele imitații după tetradrahmele lui Filip al II-lea, potrivit concepției sale, se găsesc de regulă în mod izolat, pe un spațiu mai întins, atît la sud, cît și la nord de Dunăre. Cronologic aceste emisiuni sînt de situat în jurul anului 300 î.e.n.

Din cele expuse mai sus reiese că pe teritoriul Daciei au fost cunoscute pînă în 1956 nu mai puțin de 30 de puncte sau localități în care a apărut, într-un fel sau altul, moneda monarhului macedonean ²⁷. Cifra astfel luată (este vorba de numărul localităților în care asemenea monede au fost semnalate) impresionează. Dacă însă analizăm mai îndeaproape sursa care ne pune la dispoziție informația inițială și mai ales competența celui care a „identificat” moneda ca fiind emisă de Filip al II-lea, este evident că trebuie să formulăm rezerve. De asemenea, din numărul global de descoperiri, notat mai înainte, o bună parte au fost aflate în compania altor monede mai noi : de la Alexandru cel Mare, de la Lysimach, de la Seleuc I. Sau, în alte cazuri, și acestea destul de numeroase, în tezaure cu imitații locale, de tip Filip II.

Caracterul precar al documentării n-a scăpat neobservat nici cercetătorilor anteriori : Iudita Winkler ²⁸ și mai puțin lui Const. Preda ²⁹, care în studiile menționate au notat starea de fapt aflată și au exprimat rezervele cuvenite. Totuși încheierile de ordin general la care s-au oprit sînt cele pomenite mai sus, dar fiecare cu nuanțe personale.

În legătură cu prezența monedelor lui Filip al II-lea la nord de Dunăre am mai avut ocazia să mă pronunț publicînd monedele descoperite în săpăturile arheologice sistematice de la Zimnicea ³⁰. Cu acel prilej notam că de la Filip al II-lea au fost descoperite și examinate 5 monede de bronz, în parte mult tocite. Numărul acestora s-a mărit cu un exemplar, fourrée, aflat cu prilejul săpăturilor recente conduse de Alexandrina Alexandrescu ³¹. De la Alexandru cel Mare ne sînt cunoscute ca descoperite în același complex arheologic sau în imediata lui apropiere, șase monede, din care două erau drahme, iar patru de bronz ³².

Mai semnalam cu acel prilej descoperirea cu ani în urmă a unui stater de aur de la același monarh, dar care nu s-a păstrat ³³. După publicarea studiului amintit a mai apărut un stater de la Alexandru cel Mare, ca găsit în cadrul mare al aceluiași complex arheologic ³⁴.

Remarcam cu acea ocazie, lipsa aflării în săpături a monedelor emise de Filip al II-lea în aur și argint” . . . reținem deocamdată lipsa emisiunilor de argint ale lui Filip al II-lea, începînd cu tetradrahmele, care vor servi

²⁶ C. Preda, *loc. cit.*, p. 72 și urm.

²⁷ *Ibidem*, p. 75 și urm.

²⁸ Iudita Winkler, în *SCȘCluj*, VI, 1955, 1—2, p. 25.

²⁹ C. Preda, în *SCIV*, VII, 1956, p. 278 și urm.

³⁰ B. Mitrea, *Monede antice și feudale descoperite la Zimnicea*, în *SCIV*, 16, 1965, 2, p. 239—260.

³¹ Comunicat și arătat în ianuarie 1971, fapt pentru care li exprimăm calde mulțumiri.

³² B. Mitrea, în *SCIV*, 16, 1965, 2, p. 241 și 249—252.

³³ *Idem*, *loc. cit.*, p. 241 și nota 7.

³⁴ *Idem*, în *SCIV*, 18, 1967, 1, p. 195, nr. 28.

ulterior drept prototipuri pentru monetăria locală, precum și a celorlalte subdiviziuni”³⁵. Cu toate rezervele de mai sus și cu alte încercări subsidiare de a explica lipsa nominalurilor lui Filip al II-lea în argint și aur, pe baza celor de bronz găsite în număr relativ mare, am tras concluzia că „în a doua jumătate a secolului al IV-lea, în așezarea de care ne ocupăm, au circulat în mod destul de insistent monedele de bronz emise de Filip al II-lea al Macedoniei, precum și cele de argint și bronz ale fiului și urmașului său, Alexandru cel Mare”³⁶.

Ajuns la acest punct al expunerii mele, socot că este cazul să amințesc și de o poziție diferită, exprimată în problema monedelor geto-dace ce ne preocupă. Deși forma în care a fost făcută — o rezervă de ordin mai general — a putut să treacă neobservată, însă contextul în care remarcă a fost structurată este, socotesc eu, cel potrivit.

Într-o comunicare ținută în decembrie 1968 la Universitatea din București, tratând despre așa-zisele imitații locale timpurii, de un stil apropiat mult de original, găsite de regulă în mod izolat, atât la nord de Dunăre, cât și la sud de ea, am făcut observația „că nu toate problemele referitoare la aceste monede au fost rezolvate”³⁷.

În discuțiile ce vor urma mă voi limita la un singur aspect, cel al tetradrahmelor de tip Filip II, considerate ca prime imitații de un stil apropiat de cel al originalului grecesc la care m-am mai referit în cele expuse mai sus. Cu aceasta ne apropiem de problema care formează subiectul cercetării noastre.



Pentru a ușura înțelegerea poziției actuale în acest domeniu de cercetare socotim necesar să aruncăm o privire asupra studiilor, metodelor și rezultatelor ce au fost obținute în cercetarea și clasificarea emisiunilor monetare ale lui Alexandru cel Mare.

După cum se știe, în timpul domniei lui Alexandru cel Mare, au fost bătute monede cu numele lui nu numai în Macedonia, ci și în multe alte orașe și țări peste care el și-a întins stăpînirea. De aci a decurs o grea sarcină pentru cercetătorii din domeniul numismaticii : aceea de a distinge diferite grupe de monede emise cu și în numele lui Alexandru și de a le atribui diferitelor ateliere care au bătut monedă în cadrul vastului imperiu.

Sarcina aceasta, pe cât de măreață și îndrăzneță, pe atât de vastă și copleșitoare, a încercat să o rezolve un numismat danez, Ludwig Müller, în urmă cu un secol și 16 ani³⁸.

Rezultatul efortului depus de către cercetătorul amintit, privind în principal monedele lui Alexandru cel Mare și în subsidiar cele emise de către Filip al II-lea, a fost expus în volumul intitulat *Numismatique d'Alexandre le Grand*, publicat la Copenhaga în 1855. El are meritul de a fi încercat să grupeze monedele lui Alexandru cel Mare după stil și celor mai multe grupe să le fixeze o anumită regiune sau chiar oraș de emisiune. Unele din aceste atribuiri au fost făcute într-un mod foarte judicios și au

³⁵ Idem, *SCIV*, 16, 1965, 2, p. 241.

³⁶ *Ibidem*, p. 242—243.

³⁷ Bucur Mitrea, *Unitatea geto-dacă reflectată în monelăria dacă*, în *AUB*, istorie, XVIII, 1969, p. 13.

³⁸ L. Müller, *Numismatique d'Alexandre le Grand*, Copenhaga, 1855.

fost confirmate de cercetările ulterioare. Dar în clasificarea lui L. Müller s-a strecurat o greșeală de fond, care a viciat totul : aceea de a fi considerat simbolurile și monogramele care figurează pe monedă ca *mărci de atelier*, ca semn distinctiv și *caracteristic unei anumite cetăți* . Este adevărat că în secolele următoare, III și II, când apar monetăriile *municipale* cu numele și tipul lui Alexandru situația se va prezenta în acest fel, dar pentru secolul al IV-lea ea este cu totul alta : *simbolurile și monogramele* de pe monedele ce ne rețin atenția vor trebui să fie înțelese de cele mai multe ori ca *marcă a magistratului monetar* ³⁹.

O etapă de cotitură în studiul numismaticii lui Alexandru cel Mare se va produce în anul 1912, când apare studiul lui E. T. Newell, *Reattribution of certain tetradrachms of Alexander the Great*. Autorul ia ca punct de plecare un imens tezaur de tetradrahme de la Alexandru cel Mare, peste cinci mii de exemplare, ce a fost descoperit în Egipt, cam prin 1905. În urma unui studiu îndelungat, autorul menționat ajunge la elaborarea unor *noi criterii*, în ceea ce privește clasificarea monedelor alexandrine. Aceste criterii le voi menționa mai jos, deoarece cercetările care s-au făcut în decurs de mai bine de o jumătate de secol și mai ales cele din ultimii 10 — 15 ani arată încă o dată temeinicia lor. Socot că nu este lipsit de interes să amintim în această privință aprecierea pe care o face o cunoscută autoritate în materie, Georges Le Rider, de la „Cabinet des médailles” din Paris și în același timp profesor de numismatică greacă la „École pratique des Hautes Études”, „On peut dire que ses travaux ont été décisifs et qu'ils forment la base de toutes les recherches actuelles” ⁴⁰. Aprecierea de mai sus a fost făcută în anul 1969, cu ocazia studierii la Hautes Études a numismaticii alexandrine.

E.T. Newell a folosit patru criterii în clasificarea monedelor lui Alexandru cel Mare ⁴¹. În primul rând el a trebuit să țină seamă de anumite elemente care apar pe monument : monogramă, simboluri, legendă, care pot să ne ducă la identificarea unui atelier. Asemenea cazuri, așa cum am spus mai sus, sînt destul de rare, simbolurile și mărcile care apar pe monedele lui Alexandru cel Mare sînt ale magistratilor monetari, reprezentînd oarecum semnătura lor. Totuși mărci de atelier există în Fenicia (la Arados, Byblos, Sidon, Aké), în Cypru (la Kiton, Paphos și poate la Salamina) și în Siria (la Damasc) ⁴².

Un al doilea criteriu în clasificarea monedelor alexandrine de către Newell a fost locul de descoperire al monedelor, atunci cînd era sigur. De la început, Newell însuși și-a dat seama cît este de fragil un asemenea criteriu, ținînd seama pe de o parte de imensitatea imperiului lui Alexandru, iar pe de alta, de faptul că atît moneda de aur, staterul, cît și cea de argint, tetradrahma, vor circula pe spații foarte întinse.

Totuși, chiar sub acest raport, observațiile atente ale autorului l-au condus la concluzia că chiar staterii și tetradrahmele aflate într-o anumită regiune pot avea uneori aceleași simboluri și monograme cu monedele

³⁹ Georges Le Rider, *Numismatique grecque*, în *Annuaire 1968—1969, Ecole pratique des Hautes études, IV-e section : Sciences historiques et philologiques*, Paris, 1969, p. 176—177.

⁴⁰ Idem, *loc. cit.*, p. 177.

⁴¹ E. T. Newell, *Reattribution of certain tetradrachms of Alexander the Great*, New York, 1912, p. 6 și urm. Cf. Georges Le Rider, *op. cit.*, p. 177—178.

⁴² Georges Le Rider, *op. cit.*, p. 177.

de argint de un nominal mic și chiar cu monedele de bronz. Aceste ultime două categorii de monede (subdiviziuni de argint și moneda de bronz) au de regulă un spațiu de circulație restrâns și acest fapt ne îngăduie să sesizăm atelierul monetar în care au fost emise. Și de data aceasta Newell dă exemple convingătoare, care vor fi menționate și preluate și de către comentatorii lui de azi: Alfred R. Bellinger, Margaret Thompson⁴³, iar mai de curând de către Georges Le Rider⁴⁴.

Dar ponderea principală, elementul decisiv în argumentarea lui Newell este cel de ordin tehnic: observații asupra poziției relative a tiparelor monetare și asupra identității tiparelor monetare.

Cercetarea identității succesiunii și îmbinării tiparelor monetare a fost una din preocupările lui principale. Primele rezultate au fost publicate deja din anul 1912 și ele au demonstrat în mod convingător importanța și soliditatea rezultatelor obținute grație acestei metode⁴⁵. În ce constă observația identității tiparelor monetare și la ce rezultate a dus? Newell a plecat de la un fapt de observație: unele monede aveau tipul de pe av. imprimat din același tipar, pe când pe rv. se aflau monograme sau simboluri diferite provenite din mai multe tipare. Acest fapt l-a condus pe cercetător la constituirea de grupe omogene, care au ieșit, fără îndoială din unul și același atelier monetar. Prin această observație Newell a modificat în mod esențial clasificările pe ateliere întocmite de către Müller în 1855.

Ultimul criteriu cu care a operat Newell este acela al studiului stilistic. Faptul că a avut o mare experiență în ceea ce privește monedele lui Alexandru (i-au trecut prin mână zeci de mii de asemenea exemplare) a avut drept urmare o nuanțată cunoaștere a stilului acestor monede. Adesea Newell a folosit argumente de ordin stilistic pentru a propune ca cutare sau cutare grup de monede să fi fost emis de un anumit atelier monetar.

Și același comentator actual, G. Le Rider, adaugă că experiența lui vastă l-a servit mult în această materie delicată și un mare număr din sugestiile sale au fost confirmate prin descoperiri ulterioare.

Socotim că nu este inutil să pomenim faptul că principalele criterii menționate mai sus au fost verificate, printre alții, de către Margaret Thompson și Alfred R. Bellinger cu 15 ani în urmă, cu ocazia publicării unui tezaur format din drahme alexandrine și găsite juste⁴⁶.

Aplicând criteriile amintite Newell ajunge încă din 1912 să deosebească pe baza identității tiparului monetar un vast grup de emisiuni monetare care aparțin unuia și aceluiași atelier. Este vorba de un atelier foarte important, poate cel mai important din imperiu și a cărui localizare în Macedonia apare ca sigură⁴⁷. Elementul hotărâtor în această localizare geografică îl constituie aflarea în Macedonia a unor monede mici de bronz de la Filip al II-lea, care au anumite simboluri, ce se găsesc și pe tetra-

⁴³ Margaret Thompson, Alfred R. Bellinger, *Greek coins in the Yale Collection, VI; a hoard of Alexander drachms*, in *Yale Classical Studies*, XIV, 1955, și extras p. 4-6.

⁴⁴ Georges Le Rider, *Numismatique grecque*, in *Annuaire 1968-1969, Ecole pratique des Hautes études*, Paris, 1969, p. 178-179.

⁴⁵ Pentru acest aspect vezi, printre altele, Margaret Thompson și A. R. Bellinger, *loc. cit.*, p. 4-5.

⁴⁶ Margaret Thompson și A. R. Bellinger, *loc. cit.*, p. 5.

⁴⁷ E. T. Newell, *Reattribution of certain tetradrachms of Alexander the Great*, New-York, 1912, p. 25-26.

drahmele emise în ultimii ani de domnie ai regelui Filip al II-lea, precum și pe primele emisiuni ale urmașului său, Alexandru cel Mare.

În ceea ce privește precizarea geografică a atelierului monetar care a jucat un rol așa de mare încă din timpul lui Filip și apoi și sub fiul și succesorul său, Newell a ezitat între Pella, capitala regatului, și Amphipolis.

În lucrarea din 1912 s-a pronunțat, nu fără ezitare și făcând rezervele cuvenite, pentru Pella. Unsprezece ani mai târziu, în 1923, când publică tezaurul de la Demanhur, revine și atribuie acest rol principal atelierului din Amphipolis, celălalt atelier, cel din Pella, trecînd pe planul doi⁴⁸. Motivul principal care l-a făcut pe cercetătorul de care ne ocupăm să treacă atelierul din Amphipolis pe primul loc, este de ordin economic: prezența lui în vecinătatea imediată a minelor de aur și argint de la Pangeu și faptul că era un important port cu o bogată viață economică.

După ce a stabilit atelierele monetare în care au fost bătute monedele alexandrine din tezaurul de la Demanhur, același autor face și pasul următor: el stabilește lista emisiunilor monetare succesive începînd cu atelierul din Amphipolis. Emisiunile din tezaurul de la Demanhur se opresc cu anul 318, cînd a fost îngropat tezaurul.

Cu ocazia studierii emisiunilor monetare în ordine cronologică, Newell, încă din 1912, stabilește că atelierul monetar din Amphipolis, începînd aproximativ cu anul 320 bate, alături de monedele alexandrine, și tetradrahme cu tipul lui Filip al II-lea și într-un număr destul de mare.

Cercetările recente din 1968, întreprinse în aceeași direcție de către G. Le Rider l-au dus la concluzia că emisiuni postume de tip Filip al II-lea au fost emise și de atelierul din Pella⁴⁹. Mai mult, același cercetător a publicat, fără alte amănunte, concluzia la care a ajuns: atelierul din Pella a emis tetradrahme postume de tip Filip al II-lea mult mai de vreme decît Amphipolis, aproximativ între 330 și 320 î.e.n. Seria tetradrahmelor de tip Filip al II-lea emisă de atelierul din Pella este mult redusă cantitativ, comparativ cu tetradrahmele alexandrine emise de către același atelier.

După anul 320 atelierul din capitala Macedoniei își încetează emisiunile de tetradrahme de tip Filip al II-lea, ele urmînd să fie bătute în continuare de către atelierul din Amphipolis și în cantități apreciabile. În rîndul acestor emisiuni trebuie integrate tetradrahmele de tip Filip al II-lea ce au un simbol litera Λ și o torță aprinsă (fig. 1/4). După afirmațiile lui G. Le Rider, acest tip de tetradrahme a fost bătut pînă spre sfîrșitul domniei lui Cassandru⁵⁰.

Deocamdată aceasta este situația în ceea ce privește studiul tetradrahmelor postume de tip Filip al II-lea, înainte ca cercetătorul parizian să-și fi publicat în mod amănunțit rezultatul investigațiilor sale în acest domeniu.

În discuțiile ce le-am avut împreună în aprilie 1970 la Cabinetul numismatic al Institutului de arheologie a reieșit că problema ce ne preocupă, a emisiunilor postume, se pune și pentru monedele de aur (staterii) emise cu numele aceluiași monarh macedonean, precum și pentru cele de

⁴⁸ E. T. Newell, *Alexander Hoards II. Demanhur Hoard*, în colecția *Numismatic Notes and Monographs*, nr. 19, New York, 1923, p. 65—70 și 71—74.

⁴⁹ Georges Le Rider, *Numismatique grecque*, în *Annuaire*, p. 179.

⁵⁰ *Ibidem*, p. 179.

bronz. Deocamdată ambele aspecte se află în studiu. Ceea ce știm mai exact este că G. Le Rider cercetează și încearcă actualmente să separe staterii lui Filip al II-lea emiși în timpul vieții lui, de cei emiși mai târziu, după 336.

Și pentru a încheia această parte, să precizăm poziția pe care o iau acești cercetători față de emisiunile amintite, cum explică ei baterea a acestor categorii de monede. Atît E.T. Newell cît și G. Le Rider explică baterea unui mare număr de monede, în special de tetradrahme de tip Filip al II-lea, ca fiind destinate, după cît se pare, populațiilor Traciei și de la Dunăre⁶¹ care s-au obișnuit cu moneda lui Filip al II-lea și o vor imita mai apoi.



Din cele expuse mai sus reiese că în domeniul numismaticii lui Filip al II-lea și anume în categoria monedelor bătute postum cercetările mai vechi și cele care se fac actualmente au reușit să precizeze o anumită grupă sau mai exact anumite grupe, care au fost emise după cît se poate ști pînă azi, în primul rînd de atelierele din Amphipolis și Pella; ca urmare a acestei noi poziții pentru cercetarea numismatică românească se pun o serie întregă de noi probleme. În primul rînd se pune întrebarea care sînt caracteristicile emisiunilor postume de care a fost vorba, spre a putea fi recunoscute. Apoi dacă pe teritoriul țării noastre se găsesc aceste monede și în ce cantitate? Cum se repartizează ele din punct de vedere geografic în România? În ce complexe monetare apar? Și apoi o întrebare care vine de la sine: în urma acestei revizuirii mai rămîn monede autentice, emise de către Filip al II-lea în timpul vieții (fig. 1/1), și în acest caz cum se grupează atît din punct de vedere geografic, cît și din punct de vedere al structurii tezaurilor sau din cel al metalului? Ce modificări aduce în optica noastră de pînă acum noua poziție, atît din punct de vedere numismatic, cît, poate, și în ce măsură, chiar arheologic?

Și întrebările ar putea continua: eu mai rețin doar una: care sînt perspectivele acestei probleme la noi și apoi în țările învecinate și în primul rînd la sud de Dunăre, în Bulgaria, fără a neglija însă și pe celelalte țări limitrofe: Iugoslavia, Ungaria și dacă o fi nevoie și mai departe.



Față de problemele ridicate se cere luată o poziție, nu însă înainte de a reaminti că cercetarea se află în plină desfășurare, măcar pentru unele aspecte, iar pentru altele de loc minore sau nesemnificative nici n-a început. Totuși ne vom opri asupra problemelor schițate, fie și numai pentru a prezenta direcția sau direcțiile de cercetare și consecințele posibile ce pot fi întrevăzute în momentul de față.

În cele expuse mai sus m-am referit de mai multe ori la *monedele postume* de tip Filip al II-lea. Se pune întrebarea care sînt caracteristicile acestor emisiuni, cum pot fi recunoscute. Pe av. acestor exemplare capul lui Zeus apare cu un anumit grad de stilizare, comparativ cu exemplarele originale emise în timpul domniei regelui Macedoniei. Dar aceste emisiuni postume se recunosc și după simbolul și litera aflătoare pe reversul monedei.

⁶¹ *Ibidem.*

În această privință Newell a întocmit, încă din 1912, două grupe : una mai veche, bătută în jurul anului 336 și alta care a fost emisă după anul 311⁵². Prima are pe rv. următoarele simboluri : proră de corabie, cap dublu, pupă de corabie. Cea de-a doua grupă are ca simbol o ramură de lauri, spicul de grâu, semiluna, cununa și lingă fiecare din ele litera Γ. (fig. 1/3). Apoi din aceeași grupă mai fac parte monedele ce au ca simbol o ramură, un spic de grâu, cornul lunii, cununa, delfinul, securea de luptă, causia, akrostolion și lingă fiecare din ele litera Γ. (fig. 1/2) (cu punct).

Lista aceasta ce o dăm nu are pretenția nici pe departe de a înregistra exhaustiv aceste emisiuni, ci are rolul de a exemplifica. Însuși autorul ei, încă din 1912, i-a adus completări, iar recent de tot Georges Le Rider, de la Cabinetul numismatic al Franței, a lăsat să se înțeleagă că a stabilit, fără a publica încă, o listă mult mai amplă și mai completă⁵³. O parcurgere a materialului care se află în colecția MNA, al Institutului de arheologie, ne arată că o parte din aceste tetradrahme au fost descoperite în țara noastră și sînt depozitate în Cabinetul numismatic al institutului nostru, chiar într-o mai mare varietate de exemplare decît am amintit-o eu mai sus.

Aceleași tetradrahme se găsesc și în colecțiile Cabinetului numismatic al Bibliotecii Academiei, trecute simplu ca emise de Filip al II-lea. Amintim un exemplar din tezaurul descoperit la Țintea, jud. Prahova, descris de către Const. Moisil încă din anul 1944. Tipul este cel cunoscut, dar pe rv., sub cal, este notat simbolul: o crenguță cu trei ramuri și sigla Γ⁵⁴.

Același cercetător mai menționează o tetradrahmă din tipul ce ne interesează, provenind de data aceasta din Oltenia⁵⁵. Pe rv. ei ca simbol e notat delfinul și sigla Γ. Și exemplificările ar putea continua. Credem că nu anticipăm prea mult dacă vom spune că o bună parte din tetradrahmele pe care cercetătorii noștri din domeniul numismatiei le-au atribuit fie lui Filip II (de înțeles ca emise în timpul vieții), fie că au fost socotite pînă acum ca imitații din seria timpurie, și ca atare constituind cele mai vechi imitații „foarte apropiate de original”, vor trebui reanalizate și o bună parte, dacă nu toate, vor trece în categoria „postumelor”.

Din exemplele citate reiese că această categorie de monede a cunoscut în mod sigur o răspîndire pe întreg teritoriul dintre Carpați și Dunăre. Dar răspîndirea lor nu s-a limitat numai la spațiul geografic amintit. Ele s-au găsit și în Transilvania. Un exemplu îl constituie exemplarul publicat recent de către N. Lupu, în revista Muzeului Brukenthal din Sibiu⁵⁶.

În ceea ce privește un alt aspect, dacă ele apar în mod izolat sau în tezaure, evident că o situație cît mai apropiată de realitate nu vom putea avea, decît după ce întregul material documentar de care dispunem efectiv sau putem să-l controlăm prin descrieri va fi revizuit în lumina noilor teze expuse mai sus.

⁵² E. T. Newell, *Reattribution...*, p. 21.

⁵³ Georges Le Rider, *loc. cit.*

⁵⁴ Const. Moisil, în *Acad. Rom., Creșterea colecțiilor. Cabinetul numismatic*, XLIX—LIII, 1938—1942, București, 1944, p. 2, nr. 5.

⁵⁵ *Ibidem*, p. 1, nr. 3.

⁵⁶ N. Lupu, în *Studii și comunicări, Muzeul Brukenthal*, Sibiu, XIV, 1969, p. 287, pl. I, 1

Totuși, și pînă atunci, noi putem face unele anticipări, bazate în primul rînd pe experiența personală, bine înțeles rămînînd să fie confirmată de lucrările analitice ce vor urma.

Din ceea ce cunoaștem și știm pînă acum, aceste tetradrahme postume apar și sînt cunoscute mai cu seamă, ca *descoperiri izolate*. Totuși se cunosc cazuri cînd ele apar și în tezaure. Și eu am citat mai sus un caz, cel de la Țintea, Prahova.

Introducerea noii categorii de monede postume de la Filip al II-lea ridică problema dacă pe teritoriul țării noastre se găsesc și tetradrahme emise în timpul domniei lui Filip al II-lea ? Evident că un răspuns la această întrebare nu poate consta într-un da sau nu, ci trebuie mai întîi să cercetăm întreg materialul documentar ce ne stă la dispoziție, să-l triem, să formăm categorii bine justificate și fondate. Și cercetarea va trebui să meargă mai departe, să precizeze, pe cît va fi posibil, dacă tetradrahmele lui Filip al II-lea au pătruns în Dacia în timpul domniei lui, sau abia în timpul fiului și succesorului său. În această privință, unele zone geografice, ca sudul Munteniei și Dobrogea, ar putea să răspundă afirmativ, dar să așteptăm cuvîntul hotărîtor al cercetării și în această direcție, care ar putea fi și negativ.

În studiile noastre de specialitate monedele la care ne referim au fost cunoscute și înregistrate sub denumirea de *imitații timpurii de tip Filip II*⁵⁷. Un prim și imediat rezultat la care am ajuns, chiar în etapa aceasta de pregătire, aprofundare și continuare a cercetării, constă în faptul că aceste categorii de monede dacă nu în totalitate, cel puțin marea majoritate, vor trebui considerate de aici încolo nu ca imitații, ci ca emisiuni postumo de tip Filip. Am formulat rezerva de mai sus, pînă cînd vor putea fi examinate toate descoperirile. În ce ne privește înclinăm să atribuim, dacă nu toate, apoi cea mai mare parte din această categorie de monede celor postume. Gradul de „stilizare” este de pus și pe seama atelierelor și a emisiunilor de la sfîrșitul secolului al IV-lea și începutul secolului al III-lea. Deocamdată ne oprim aici. Mai sînt și alte numeroase implicații, dar asupra lor se va reveni după ce va fi examinată întreaga documentare de „postume” de care dispunem.

În perspectivă, cercetarea acestei probleme nu va trebui limitată numai la Dacia, ci ea va trebui, pentru a-și găsi o rezolvare favorabilă, studiată și la sud de Dunăre, în Bulgaria, apoi în Iugoslavia și chiar în Ungaria. Evident, aci este vorba de viitor. Pentru noi studiul, în anumite limite, a și început și el nu va întîrzia să-și dea roadele. Noi nu facem altceva decît să prefațăm și să-l anunțăm⁵⁸.

În cele expuse mai sus m-am referit, așa cum mi-am propus, aproape exclusiv la nominalul emis în argint, în speță la tetradrahme. Celelalte emisiuni, în bronz și aur, au fost menționate doar în treacăt. Se pune problema dacă în domeniul celorlalte emisiuni de aur și de bronz avem sau nu de a face cu monede de tip Filip al II-lea bătute după moartea regelui Macedoniei și apoi dacă aceste emisiuni au ajuns pînă în regiunile noastre.

⁵⁷ Const. Preda, *Despre începuturile imitațiilor monetare de tip Filip al II-lea*, în *StCl*, XI, 1969, p. 69—83. Cf. idem, în *Jahrbuch für Numismatik und Geldgeschichte*, XX, 1970, p. 63—77.

⁵⁸ Gh. Poenaru Bordea, cercetător la Institutul de arheologie, pregătește un studiu documentat asupra întregii probleme.

În caz afirmativ, în care regiuni, în ce cantitate și dacă e vorba de tezaure sau aflări izolate.

Pe plan internațional se află actualmente în studiu atât monedele de aur⁵⁹ emise postum cu numele și efigiile cunoscute din vremea lui Filip al II-lea, cât și cele de bronz⁶⁰. Nu avem încă studii adâncite care să îmbrățișeze întreaga problemă a emisiunilor în fiecare din metalele amintite, în schimb nu putem spune că indicații de la cercetători autorizați ne lipsesc.

Astfel Margaret Thompson, cu prilejul studierii monedelor lui Lysimach menționează și unele emisiuni de bronz de tip Filip al II-lea care au fost bătute în mod sigur într-o etapă mai târzie. Aceeași cunoscută cercetătoare menționează că problema emisiunilor monedelor de aur ale lui Filip al II-lea, atât cele bătute în cursul vieții, cât și a celor postume, este în studiu.

Din cele expuse mai sus rezultă că problema unei reexaminări și reconsiderări cuprinde și monedele de aur și bronz, emise cu numele și în numele regelui Macedoniei.

LE PROBLÈME DES MONNAIES POSTHUMES DU TYPE PHILIPPE II, TROUVÉES EN DACIE

RÉSUMÉ

En territoire roumain on a signalé de nombreuses monnaies de Philippe II découvertes soit dans des trésors, soit isolément. Ces monnaies ont été frappées en or, en argent ou en bronze. La plupart faisaient partie des trésors qui se sont dispersés, avant qu'on ait pu les étudier. Il y en a des monnaies mises au jour par les fouilles archéologiques systématiques. Ainsi, les recherches effectuées à Zimnicea, dans la citadelle gétique, ont livré cinq exemplaires en bronze.

Les anciennes études qui ont envisagé le problème de la circulation monétaire en Dacie pendant son indépendance, se basant seulement sur des informations bibliographiques, sans avoir étudié les monnaies (B. Mitrea, dans *ED*, X, 1945, pp. 27—45; I. Winkler, dans *SCȘ Cluj*, VI, 1955, pp. 64 — 67 et C. Preda, dans *SCIV*, VII, 1956, pp. 267 — 288), ont accrédité l'idée qu'il s'agirait des monnaies émises durant le règne du roi de Macedoine, Philippe II.

Une recherche récente (C. Preda, dans *SCI*, XI, 1969, pp. 69 — 83 et *JNG*, XX, 1970, pp. 63 — 77) a mené l'auteur à distinguer deux catégories : la première formée par les monnaies originales de Philippe II et la seconde, qui serait d'imitation, mais très rapprochée de l'original. Nous connaissons cette dernière catégorie surtout par des découvertes faites isolément au sud et au nord du Danube, mais elle est présente aussi dans des trésors, comme celui de Țintea, département de Prahova. En

⁵⁹ Margaret Thompson, *A Hoard of Gold Coins of Philip and Alexander from Corinth. The Coins*, in *AJA*, 74, 1970, p. 348 și nota 10.

⁶⁰ Margaret Thompson, *The Mints of Lysimachus*, in *Essays in Greek Coinage Presented to Stanley Robinson*, Oxford, 1968, p. 163—182 și extras, p. 168, pentru emisiunile din timpul vieții.



Fig. 1. — Monede de tip Filip al II-lea: 1 tetradrahmă originală; 2-4 tetradrahme, emisiuni postume.

1968 déjà, j'ai exprimé des réserves la concernant, soulignant qu'on n'a pas encore élucidé en totalité les problèmes qu'elle comporte (dans *AUB, Histoire*, XVIII, 1969, p. 13). Une étude plus approfondie, s'étayant des recherches plus anciennes d'E.T. Newell, ainsi que sur celles plus récentes de Margaret Thompson et Georges Le Rider, montre qu'il s'agit en réalité d'émissions posthumes, frappées à différentes époques et dans différents ateliers, mais surtout dans ceux d'Amphipolis et de Pella.

Comme en Roumanie il y a des grandes quantités de monnaies posthumes de type Philippe II, l'auteur relève les problèmes de rassemblement, de classification et de datation. D'ailleurs, cette opération est en train d'être effectuée. Jusqu'à la publication des résultats, il nous semble nécessaire de mentionner que, d'après mon opinion, les monnaies considérées comme imitations approchées de l'original sont en réalité des monnaies posthumes. Les implications, pour les problèmes de la numismatique gèto-dace sont nombreuses ; pour le moment je retiens seulement une : on doit distinguer les émissions contemporaines à Philippe de celles posthumes, pour tout le matériel existant en Roumanie dans les collections publiques et privées. L'étude devra être complétée par des enquêtes sur les matériaux de Bulgarie et de Yougoslavie.

On pourra, basé sur ces résultats, formuler des conclusions en conséquence, qui s'annoncent, des maintenant, d'un haut intérêt pas seulement pour les numismates mais aussi pour les historiens.

LEGENDES DES FIGURES

Fig. 1. — Monnaies de type Philipp II : 1 tetradrachme originale ; 2—3 tetradrachmes, émissions posthumes.

CARPII ÎN ISTORIOGRAFIA ROMÂNĂ ȘI STRĂINĂ

DE

GH. BICHIR

Știrile literare și epigrafice antice cu privire la carpi sînt puține și uneori destul de controversate. Situația nu trebuie să ne surprindă, deoarece este știut că numeroase grupuri de populații barbare nu apar în izvoarele literare antice decît atunci cînd vin în contact cu lumea greco-romană. Chiar în istoriografia modernă și contemporană, majoritatea cercetătorilor amintesc de carpi numai cînd discută politica imperiului roman la Dunărea de jos, sau comentează harta lui Ptolemaeus.

Pornind de la studiul izvoarelor antice, savanți ca W. Tomaschek¹, U. Kahrstedt² și V. Pârvan³, aduc contribuții importante la elucidarea unor probleme legate de istoria carpilor, mult controversate în vremea lor. Cu toată strădania depusă de cercetători, problemele majore ale istoriei carpilor n-au putut fi soluționate numai pe baza izvoarelor literare și epigrafice.

Abia după al doilea război mondial, cînd cercetările arheologice au permis să se identifice cultura materială a carpilor⁴, au început să se lămurească o serie de probleme importante cum sînt originea carpilor și spațiul geografic ocupat de ei. Datele arheologice pun într-o lumină nouă și rolul istoric jucat de carpi, uneori minimalizat sau exagerat de istorici.

Începem discuția cu originea și semnificația cuvîntului carpi. După unii cercetători, denumirea de carpi vine de la Carpates⁵, iar după alții, derivă din forma indo-europeană *Kar, „a lăuda”⁶.

¹ *Die alten Thraker*, I, în *SBWien* (Sitzungsberichte der Kaiserlichen Akademie der Wissenschaften, Wien), CXXVIII, IV, p. 69—70, 108—111.

² *Die Karpodaken*, în *PZ*, 1912, p. 83—87.

³ *Getica: O protoistorie a Daciei*, București, 1926, p. 41—42, 224—225, 234, 238—240, 247, 252, 255, 268, 281, 283, 287—288, 298, 744, 747 și 753.

⁴ Vezi istoricul și stadiul actual al cercetărilor la Gh. Bichir, *La civilisation des Carpes (II^e—III^e siècles de n.è.) à la lumière des fouilles archéologiques de Poiana—Dulcești, de Buțnărești et de Pădureni*, în *Dacia*, N.S., XI, 1967, p. 177—224.

⁵ Numele munților Carpați ar deriva din rădăcina *sker-ker = „a tăia”, sau din albanezul karpë, karme (*karp—m) = „stîncă” (vezi A. Walde—J. Pokorny), *Vergleichendes Wörterbuch der indogermanischen Sprache*, II, Berlin—Leipzig, 1927, p. 573—574, 580—581 și I. I. Russu, *Limba traco-dacilor*, ed. a II-a, București, 1967, p. 98.

⁶ Vezi datele sintetizate la I. I. Russu, *op. cit.*, p. 98 și 182, n. 2, unde se dau și trimiterile bibliografice.

Indiferent dacă numele carpilor vine de la *Carpates* — munte (Καρπάτης ὄρος)⁷, ori de la forma indo-europeană *kar, un lucru este sigur și anume că populația carpică a locuit în preajma munților Carpați.

În rîndul cercetătorilor care vedeau o legătură indestructibilă între denumirea munților Carpați și a populației carpice, s-au conturat două opinii, diametral opuse. După unii, populația carpică a împrumutat numele de la munți, elocventă în această privință fiind poziția lui Tomaschek⁸, iar după alții, munții Carpați au luat numele de la carpii care locuiau în această regiune. Cel mai dîrz susținător al acestei teze a fost V. Pârvan. După savantul român, munții Carpați sînt „munții carpilor, precum mai tîrziu, tot prin aceleași locuri, întîlnim Alpes Bastarnicae în Tabula Peutingeriană, iar și mai tîrziu, la Ammian montes serrorum . . .”⁹.

În ceea ce privește originea carpilor, notăm că majoritatea cercetătorilor români și străini au presupus originea lor traco-dacică, pornind de la studiul lui Tomaschek sau bazîndu-se pe denumirea de Καρποδάκαι, întîlnită la Zosimus (IV, 34,6)¹⁰. Termenul de Καρποδάκαι a fost fie tradus prin „carpii de origine dacică”, fie înțeles ca „daci amestecați cu carpii”¹¹. Aceste interpretări au fost puternic zdruncinate de Ulrich Kahrstedt, care a arătat că termenul de Καρποδάκαι în grecește nu poate fi tradus prin carpii-daci și nici nu indică o populație amestecată de daci și carpi, așa cum nici „libifenicii” nu sînt o populație formată din libieni și fenicieni, ci sînt, după analogia acestui nume „daci în țara carpilor”¹². Acest lucru, spune Kahrstedt, ar trebui presupus chiar dacă n-ar fi existat știrea lui Zosimus. La traducerea corectă a acestui nume dublu, continuă învățatul, trebuie să ținem seama și de faptul că atît timp cît apare în izvoarele literare denumirea de carpi, lipsește cea de *carpodaci*; aceștia sînt menționați abia atunci cînd dispar carpii. După Ulrich Kahrstedt Καρποδάκαι nu reprezintă numele unui trib sau popor, ci denumește o parte a dacilor după poziția lor geografică — dacii din Carpia (dicii din țara carpilor). În felul acesta conchide eminentul cercetător, nu mai păcătuim față de informația lui Aurelius Victor, care a arătat că întreaga populație carpică a fost strămutată în imperiu.

O ipoteză diferită de cele amintite mai sus a emis, în 1964, I. Antonescu, adept al ipotezei originii celtice a carpilor, care susținea că termenul de Καρποδάκαι „consfințește asimilarea carpilor (celți) de către autohtonii daci”¹³.

⁷ Cf. Ptolemaeus, III, 5, 6—20.

⁸ *Op. cit.*, p. 108.

⁹ V. Pârvan, *op. cit.*, p. 41. Vezi și Σαρματικά ὄρη la Ptolemaeus (III, 7, 1).

¹⁰ W. Tomaschek, *op. cit.*, p. 108; B. Rappaport, *Die Einfälle der Goten in das Römische Reich bis auf Constantin*, Leipzig, 1899, p. 25; C. Patsch, *Carpri*, în *RE*, III, 1899, col. 1608; A. Stein, *Carpicus*, în *RE*, III, 1899, col. 1610; U. Kahrstedt, *op. cit.*, p. 86—87; V. Pârvan, *op. cit.*, p. 242; I. Andrieșescu, *De la preistorie la eul mediu*, București, 1924, p. 65; Fr. Altheim, *Die Soldatenkaiser*, Frankfurt am Main, 1939, p. 98 etc.

¹¹ Cf. C. Patsch, în *RE*, III, col. 1608—1609; U. Kahrstedt, *op. cit.*, p. 86—87; B. Mitrea și I. Nestor, în *Istoria României*, I, 1960, p. 647 și 700.

¹² U. Kahrstedt, *op. cit.*, p. 86.

¹³ Iulian Antonescu, *Carpri și continuitatea elementului dacic la răsărit de Carpați în secolele II, III, IV*, comunicare ținută la Sesiunea științifică a muzeelor, București, 27—29 decembrie, 1964.

Într-o comunicare ținută în cadrul Institutului de arheologie la 14 ianuarie 1965¹⁴, ocupîndu-ne de această problemă, am combătut teza originii celtice a carpilor. Totodată am arătat că Ulrich Kahrstedt are dreptate atunci cînd susține că denumirea de Καρποδάκαι în grecește nu indică o populație amestecată de daci și carpi, dar nici interpretarea pe care o dă cunoscutul savant: Καρποδάκαι = „dacia din Carpia” nu poate fi susținută, din motive de ordin istoric și arheologic. Astfel aserțiunea lui Aurelius Victor: *Carporum natio translata omnis in nostrum solum*, pe care Kahrstedt o consideră ca argument de bază în demonstrația sa, este infirmată, atît de datele arheologice, cît și de unele știri scrise. Amintim în această ordine de idei titlul onorific de *Carpicus Maximus*, luat de Constantin cel Mare în 318 sau 319¹⁵ și materialul arheologic carpic care apare frecvent în complexe de tip Sîntana de Mureș-Cernea-hov, din zona extra-carpatică a României¹⁶.

Contrar părerii lui Kahrstedt, arheologic și istoric se constată că la sfîrșitul secolului la III-lea e.n. avem de-a face cu pătrunderea goșilor în teritoriul carpic și nu cu cea a dacilor. De altfel, nici nu vedem de unde puteau veni daci în țara carpilor în această vreme, cînd grupuri de daci liberi din vest și nord, abia pătrunseseră pe teritoriul fostei provincii romane Dacia și chiar teoretic este greu de acceptat o mișcare a dacilor spre est, în fața invaziei neamurilor germanice.

În funcție de aceste date, folosirea denumirii de Καρποδάκαι în secolul al IV-lea, cînd populația carpică se afla divizată în două: o parte fusese transferată în imperiu la sfîrșitul secolului al III-lea e.n., iar alta continua să trăiască pe teritoriul vechii Dacii, nouă ni se pare firească și singura denumire exactă care putea fi folosită de un cronicar informat.

Întrucît știa că unele izvoare literare anterioare lui notaseră că întreaga seminție a carpilor fusese transferată în imperiu, lăsînd să se înțeleagă (așa cum au înțeles și unii istorici moderni și contemporani)¹⁷, că nu a mai rămas populație carpică în nordul Dunării, Zosimus a simțit nevoia să precizeze că este vorba de carpodaci, adică de *carpii din Dacia*, pe care, laolaltă cu scirii și hunii, Theodosius I i-a azvîrlit peste Dunăre în 381 și i-a silit să se așeze pe locurile pe care le părăsiseră și nu de carpii care locuiau în imperiu.

Faptul că în timpul lui Constantin cel Mare sînt menționați numai sub numele de *carpi* și nu de „carpodaci” este firesc, deoarece fiind vorba

¹⁴ Cf. *SCIV*, 17, 1966, 3, p. 489, n. 1 și p. 508, n. 54.

¹⁵ *CIL*, VIII, 8412; A. Stein, *Carpicus*, în *RE*, III, 1899, col. 1610, și R. Cagnat, *Cours d'épigraphie latine*, ed. a II-a, p. 210.

¹⁶ Cf. Gh. Bichir, *Les Carpes à la lumière des dernières découvertes archéologiques de Moldavie*, în *Atti del VI Congresso Internazionale delle scienze preistoriche et protostoriche*, Roma, 1962, III, Roma, 1966, p. 77; I. Nestor, *Les données archéologiques et le problème de la formation du peuple roumain*, în *RRH*, 3, 1964, p. 389—391; Gh. Diaconu, *Einheimische und Wandervölker im 4. Jahrhundert u.Z. auf dem Gebiete Rumäniens*, în *Dacia*, N.S., VIII, 1964, p. 198—210 (pentru situația din Muntenia); M. Comșa, *Sur la romanisation des territoires nord-danubiens aux III^e—IV^e siècles de n.è.*, în *NÉH*, III, Bucarest, 1965, p. 28 și în special ultimele săpături arheologice din Moldova. Menționăm că datorită frecvenței ceramicii dacice în așezările de tip Sîntana de Mureș din estul Transilvaniei, Zoltan Székely a atribuit aceste așezări dacilor (cf. I. Nestor, *op. cit.*, p. 390, n. 8).

¹⁷ De notat că toți cercetătorii români au pus la îndoială exactitatea știrilor transmise de Aurelius Victor, Eutropius și Orosius. Îndoialile lor s-au dovedit a fi justificate, după cum arată descoperirile arheologice. În imperiu n-a fost transplantată decît o parte din popu-

de un război dus de imperiu, în urma căruia împăratul a luat titlul onorific de *Carpicus Maximus*, se înțelege de la sine că mențiunea nu se referea decât la carpii rămași în afara imperiului roman. Este știut că potrivit dreptului roman, un *bellum* nu putea fi dus decât împotriva unor dușmani din afara granițelor imperiului, iar împăratul nu putea lua titlul de *Carpicus Maximus* dacă ar fi fost vorba de înăbușirea unei răscoale a carpilor din imperiu.

Mențiunea lui Zosimus are deci darul de a desmîți în parte informațiile lui Aurelius Victor (*Caesares*, XXXIX, 43), Eutropius (IX, 25, 2) și Orosius (VII, 25, 12), conform cărora : *Carporum natio translata omnis in nostrum solum* sau *Carporum gens universa in Romania se tradidit*¹⁸.

Acest lucru este important deoarece dă cercetătorilor un punct de plecare sigur pentru a identifica pe cale arheologică în marea masă a materialelor de tip Sintana de Mureș-Cerneahov pe carpi, nu numai în timpul dominației gotice, ci și în perioada hunică. Sensibili și receptivi la influența romană, carpii au asimilat treptat numeroase grupuri de populații migratoare¹⁹ și au contribuit din plin la etnogeneza poporului român; ei au revitalizat elementul dacic după cucerirea și retragerea stăpînirii romane.

Culturile materiale care se dezvoltă pe teritoriul moldo-muntean după dispariția culturii Poienești poartă amprenta carpică. W. Tomaschek considera că după anul 380 carpodacii au ajuns supușii huno-bulgarilor și scirilor și s-au contopit cu ei²⁰. De o asimilare a carpilor de către huni și cu atât mai puțin de către sciri e greu de vorbit, știut fiind că hunii au dominat regiunile noastre nu prin numărul lor mare, ci prin forța armelor²¹.

Dacă originea dacică a carpilor este greu de demonstrat pe bază de știri literare și epigrafice, în schimb, ea poate fi dovedită cu prisosință pe cale arheologică.

Cultura de tip Poienești (sau Vîrteșcoiu-Poienești), atribuită carpilor, este dacică prin esența ei și poate fi considerată ca o formă evoluată a Latène-ului geto-dacic, căreia i s-au adăugat influențele romane și sarmatice²². Amprența dacică a culturii Poienești este dată de ceramică; ne referim la tehnica de lucru, forme și ornament. Din rîndurile formelor tradiționale dacice, frecvente în cultura Poienești, amintim : ceașca dacică (cățuia), vasul-borcan cu brîu alveolat sau crestă (ambele forme lucrate cu mîna), fructiera, vasul-urnă, strecurătoarea și unele tipuri de străchini

lația carpică, despre care Ammianus Marcellinus (XXVIII, 1, 5) spune că a fost colonizată la Sopianae în Pannonia.

¹⁸ Vezi *Consularia Constantinopolitana*, ad. a. 295 (MGH, IX, 230).

¹⁹ Cf. Gh. Bichir, *În legătură cu riturile funerare la carpi*, în SCIV, 20, 1969, 2, p. 223. Pentru relațiile carpilor cu romanii, vezi Gh. Bichir, *Les relations entre Daces libres et Romains aux III^e–IV^e siècles de n.è. à la lumière des recherches archéologiques*, în *Actes du VII^e Congrès International des Sciences Préhistoriques et Protohistoriques*, Prague 21–27 août, 1966, II, Praga, 1971, p. 511 și urm.

²⁰ W. Tomaschek, *op. cit.*, I, p. 110.

²¹ Pentru prezența hunilor în regiunile noastre, vezi I. Nestor, în *Istoria României*, I, 1960, p. 694–704.

²² Cf. Gh. Bichir, *Unele observații cu privire la necropolele de tip Poienești din Moldova și relațiile acestor necropole cu lumea sarmată*, în SCIV, XII, 1961, 2, p. 257; idem, în *Atti*, III, p. 75; Sebastian Morintz, *Новый облик Дакийской культуры в римскую эпоху (Открытие в Килии)*, în *Dacia*, N.S., V, p. 411 și M. Macrea, *Dacii liberi în epoca romană*, în *Apulum*, VII, 1, 1968, p. 195.

și căni cu o toartă. Este sigur că la formele de tip Poieniști se constată și unele particularități față de cele din Latène, lucru explicabil dacă ne gândim la evoluția în timp a formelor și la unele influențe romane și sarmatice²³. Dacă nimeni nu poate contesta originea dacică a culturii Poieniști, în schimb, s-ar putea naște întrebarea de ce este atribuită această cultură carpilor și nu altui grup de populație.

Răspunsul îl primim studiind geografia lui Ptolemaeus care menționează, pentru regiunea ce ne interesează, următoarele populații: sarmați, bastarni, costoboci, carpi și peucini. Nu intră în discuția noastră tagrii și tirageții, din motive lesne de înțeles²⁴.

Teoretic cultura Poieniști ar putea fi atribuită oricărei din semințiile amintite de geograful antic. În realitate însă, judecând după descoperirile arheologice, vedem că cultura Poieniști nu poate fi atribuită nici sarmaților și nici bastarnilor sau peucinilor, ci numai carpilor sau costobocilor. Astfel, cultura materială a sarmaților ne este cunoscută din sudul Uniunii Sovietice, din Ungaria și chiar de pe teritoriul României și se deosebește de cea de tip Poieniști²⁵; ambele culturi sînt în parte contemporane și s-au influențat reciproc, în anumite zone geografice.

Cultura Poieniști nu poate fi atribuită nici bastarnilor, numiți și peucini²⁶, populație de origine germanică, a cărei cultură ne este cunoscută din regiunile nordice și chiar din zona de la est de Carpați, pentru secolele III-I î.e.n. (cultura Poieniști-Lukașovka)²⁷ și se deosebește fundamental de cultura Poieniști.

Rămîn în discuție carpii și costobocii, populații înrudite, după părerea celor mai mulți cercetători, prin însăși originea lor comună traco-dacică²⁸.

²³ Pentru ceramica carpică, vezi R. Vulpe, *Săpăturile de la Poieniști din 1949*, în *Materiale*, I, 1953, p. 448—457 și Gh. Bichir, în *SCIV*, XII, 1961, 2, p. 257—260 și pl. I; idem, în *Dacia*, N.S., IX, 1967, p. 187—197, 203 și fig. 11—19.

²⁴ În ceea ce privește tirageții (geții de la Tyras), amintiți și de alte izvoare (vezi Strabon, II, 5, 12; II, 5,30; VII, 3, 17), majoritatea cercetătorilor sînt de acord că ei reprezentau un trib local getic care locuia în regiunea inferioară a fluviului Tyras (Nistru). Ei n-au constituit niciodată o puternică organizație economico-politică și au acceptat continuu hegemonia altor triburi geto-dace sau scito-sarmate. Fiind vorba de un trib local, mic, nu le poate fi atribuită lor cultura Poieniști, care a ocupat un spațiu destul de întins. Pentru unele indicii cu privire la apartenența geto-dacică a tirageților, vezi I. I. Russu, *Elemente traco-getice în Sciția și Bosporul Cimmerian*, în *SCIV*, IX, 1958, 2, p. 306 și n. 3. Tagrii, după opinia cercetătorilor constituiau de asemenea un trib mic, localizat în nordul Daciei. Originea lor pare a fi tot dacică (vezi V. Pârvan, *op. cit.*, p. 240 și Gh. Ștefan și colab., *Izvoare privind istoria României*, I, București, 1964, p. 541, n. 33. În cazul că ei nu sînt daci, cu atât mai mult nu pot fi luați în discuție în problema care ne interesează.

²⁵ Vezi Gh. Bichir, *Les Sarmates sur les territoires de la Roumanie* (sub tipar, în actele premergătoare celui de-al VIII-lea Congres internațional de științe preistorice și protoistorice, Belgrad, 1971); pentru cultura Poieniști, vezi *Dacia*, N.S., XI, 1967, p. 177—224.

²⁶ Tacitus, *Germania*, 46, 1. Probabil că bastarnii și peucinii erau înrudiți între ei, așa cum sînt dacia și geții.

²⁷ R. Vulpe, în *Materiale*, I, p. 491—496; idem, *Le problème des bastarnes à la lumière des découvertes archéologiques en Moldavie*, în *NÉH*, I, Bucarest, 1955, p. 103—119; idem, în *Istoria României*, I, 1960, p. 243—244; G. B. Fedorov, *Лукашевский могильник*, în *KS*, 68, 1957, p. 51—62; idem, *Rezultatele și problemele principale ale cercetărilor arheologice din sud-vestul U.R.S.S., referitoare la primul mileniu al e.n.*, în *SCIV*, X, 1959, 2, p. 374—375; M. Babeș, *Noi date privind arheologia și istoria bastarnilor (o fibulă pomeraniană descoperită în România)*, în *SCIV*, 20, 1969, 2, p. 195—216; M. Babeș și I. Untaru, *Der früheste latènezeitliche germanische Fund aus der Moldau (Der Kronenhalsring von Davideni)*, în *Dacia*, N.S., XIII, 1969, p. 283—290.

²⁸ Asupra apartenenței etnice a costobocilor s-au emis păreri diferite. Astfel, după unii cercetători costobocii sînt slavi (P. S. Schafarik, L. Niederle, Zdenek Nejedly), după alții, celți

Deșigur, atribuirea culturii Poienești uneia din aceste seminții ar fi greu de făcut dacă n-ar exista unele date istorice care să ne vină în ajutor.

Cercetările arheologice din ultimul timp au arătat că cultura Poienești se datează în secolele II-III e.n. și atinge maximum de înflorire în prima jumătate și la mijlocul secolului al III-lea e.n.²⁹

Cum costobocii dispar de pe scena istoriei către sfârșitul secolului al II-lea e.n.³⁰, când cultura Poienești abia începe să se manifeste din plin, nu ne rămâne decât să ne gândim la carpi, menționați de izvoarele literare și epigrafice ca principali atacatori ai imperiului roman la Dunărea de jos³¹, tocmai în perioada când cultura Poienești cunoaște maximum de înflorire și dezvoltare. Probabil că după înfringerile suferite în vremea lui Marcus Aurelius, o parte din costoboci s-au refugiat la carpi și cu timpul s-au contopit cu ei, așa cum par să demonstreze cercetările arheologice din ultima vreme. Este interesant de subliniat faptul că sfârșitul culturii Poienești, coincide cu decăderea puterii militare și economice a carpilor și transplantarea unei mari părți dintre ei în imperiu, în urma evenimentelor de la sfârșitul secolului al III-lea e.n. (295 — 297).

Coincidența dintre datele istorice și cele arheologice spulberă orice îndoială cu privire la atribuirea culturii Poienești carpilor.

Cum originea dacică a culturii Poienești nu poate fi contestată de nici un cercetător care cunoaște bine realitățile arheologice, reiese că în mod implicit trebuie să recunoaștem și originea dacică (traco-dacică) a carpilor, creatorii și purtătorii culturii în discuție.

Atribuirea culturii Poienești carpilor, contribuie și la rezolvarea problemei localizării carpilor, întrucât numai pe baza izvoarelor scrise, uneori controversate (numele de carpi apare în izvoare abia în secolul al III-lea e.n.) acest lucru era greu de realizat³².

(A. Reinach și G. Seure), iar după cei mai mulți savanți (K. Zeuss, W. Tomaschek, A. Premerstein, V. Pârvan, N. Iorga, I. I. Russu, M. Macrea etc.) ei sînt traco-daci. Vezi discuțiile și trimiterile la I. I. Russu, *Les Costoboces*, în *Dacia*, N.S., III, 1959, p. 344 și urm. Recent am fost informați că în septembrie 1970, N. Gostar a ținut o comunicare la Constanța în care a susținut că costobocii sînt celți dacizați. Pentru părerea mai veche a lui N. Gostar, vezi *Ramura nordică a dacilor—costobocii*, în *Buletinul Universității Babeș-Bolyai*, I, 1956, 1—2, p. 183—199; idem, în *Hăbășești*, București, 1954, p. 579—580.

²⁹ Cf. Gh. Bichir, în *Atti*, III, p. 75—78; idem, în *Dacia*, N.S., XI, p. 177—224.

³⁰ O. V. Kudriavtsev, *Вторжение костобокос в балканские провинции Римской империи*, în *VDI*, 3, 1950, p. 56—70, și I. I. Russu, în *Dacia*, N. S., III, 1959, p. 349—352.

³¹ Cf. C. Patsch și A. Stein, în *RE*, III, 1899, col. 1608—1610; B. Rappaport, *op. cit.*, p. 20—23, 28—29, 31—35, 38, 40, 43—44, 51, 57, 97—98, 105—106, 114, 121, 223; U. Kahrstedt, *op. cit.*, p. 83—87; V. Christescu, *Istoria militară a Daciei romane*, București, 1937, p. 90—93; A. Alföldi, în *CAH*, XII, Cambridge, 1939, p. 139—144, 146; L. Schmidt, *Die Ostgermanen*, München, 1941, p. 97, 204—207, 211, 221, 224; Fr. Altheim, *Le déclin du monde antique*, traducere André Coeuroy, Payot, Paris, 1953, p. 245—246. La p. 250, Fr. Altheim exagerează lucrurile spunînd că după retragerea aureliană, pe teritoriul fostei provincii Dacia pătrund goții și nicăieri nu se arată urme ale carpilor, căci concurenții lor goții le-au luat-o înainte; idem, *Die Soldatenkaiser*, p. 193; A. M. Remennikov, *Борьба племен северного причерноморья с Римом в III веке н.э.*, Moscova, 1954, p. 29—39; B. Mitrea, în *NĒH*, I, București, 1955, p. 149—160; idem, în *Istoria României*, I, 1960, p. 639—647; D. Tudor, *La fortificazione delle città romane della Dacia nel sec. III dell'e.n.*, în *Historia*, Wiesbaden, XIV, 1965, 3, p. 368—380; idem, în *Oltenia romană*, ed. a III-a, București, 1968, p. 38—40 și 263; idem, *Răscoale și atacuri „barbare” în Dacia romană*, București, 1957, p. 51—54, 73—74; M. Macrea, în *Aputum*, VII, 1, 1968, p. 191—198; R. Vulpe, în *Dacia*, N. S., V, p. 385—386.

³² Datarea și localizarea culturii carpice face inutilă discutarea tezei, conform căreia carpii (localizați în Germania estică) au contribuit la formarea culturii Lausitz (Lužice). Teza

Întrucît atribuirea culturii Poienești carpiilor ni se pare justă, socotim că este mai indicat să folosim denumirea de cultură *carpică*³³, în locul celor de cultura Poienești, Vîrteșcoiu-Poienești sau Poienești-Vîrteșcoiu, așa cum în Latène vorbim de cultura getică sau geto-dacică și nu de cultura Piscul Crăsani sau Poiana.

Termenul de cultură carpică este mai concis și indică atît numele culturii cît și pe creatorii ei. Prin acceptarea acestei denumiri, deja folosită de unii cercetători³⁴, se evită și confuzia dintre cultura Poienești (carpică) și cultura Poienești sau Poienești-Lukașovka (bastarnă).

În ceea ce privește localizarea carpiilor, savanți ca W. Tomaszek, E. H. Minns și V. Pârvan³⁵, consideră că acei problematici Καλλιπίδα amintiți de Herodot (IV, 17), Strabon (XII, 3, 21) și Pomponius Mela (II, 1, 7) ca și cei Καρπίδα întîlniți la Ephoros [fragm. 158 (78)] și Pseudo Scymnos (842 — 844), nu sînt alții, decît carpii. Conform acestei teze cele mai vechi izvoare literare îi fixează pe carpi la est de Prut, în R.S.S. Moldovenească și sud-vestul Ucrainei Sovietice, nedepășind spre est cursul inferior al fluviului Nipru (Borysthenes). Herodot, care-i situează pe calipizi în apropiere de tîrgul boristenîților, amintește într-un alt pasaj (IV, 49) de un rîu *Carpis* care s-ar vărsa în Dunăre și ar izvorî din țara aflată mai la nord de umbri. În continuare cunoscutul istoric grec vorbește de un rîu *Alpis*, care ar curge spre miazănoapte, vărsîndu-se tot în Dunăre. Probabil că istoricul antic confundă cele două lanțuri de munți — Carpații și Alpii — cu două rîuri neidentificabile³⁶.

Informații mai clare, care pot fi puse în legătură cu carpii, găsim la Ptolemaeus. Cunoscutul geograf, care a trăit pe la mijlocul secolului al II-lea e.n., vorbește de carpiani (III, 5, 10) pe care îi situează între peucini și bastarni. Descrîind așezarea iazigilor dintre Dunăre și Tisa, Ptolemaeus amintește la cotul fluviului Dunărea (lingă Aquincum) de localitatea *Carpis* (III, 7, 1). Tot Ptolemaeus (III, 10, 7) arată că țărmlul începînd de la gura cea mai de miazănoapte a Istrului și pînă la gurile fluviului Borysthenes și ținutul din interior, pînă la fluviul Hierasos (Siret) este locuit mai jos de tirageții sarmatici, de *harpîi* ("Αρπίοι) ... Ptolemaeus menționează în această regiune și un oraș *Harpis* ("Αρπίς Πόλις) cu următoarele coordonate : longitudine 56° și latitudine 47°15'.

Călăuzindu-ne după coordonatele date pentru Piroboridava (54° longitudine și 47° latitudine) și polisul Tyras (56° longitudine și 47°40' latitudine), reiese că localitatea Harpis era mai aproape de Tyras decît de Piroboridava.

În funcție de informațiile transmise de Ptolemaeus, harpii și „polysul” Harpis, pot fi localizați în sudul R.S.S. Moldovenești și în sud-

a fost combătută de U. Kahrstedt, *op. cit.*, p. 87 și nu considerăm necesar să insistăm asupra ei.

³³ M. Macrea, în *Apulum*, VII, 1, 1968, p. 195.

³⁴ Zezi Gh. Bichir, în *SCIV*, 16, 1965, 4, p. 675, 685; idem, în *Dacia*, N.S., XI, 1967, p. 177 și urm. și M. Macrea, *loc. cit.*

³⁵ W. Tomaszek, *op. cit.*, p. 108; E. H. Minns, *Scythians and Greeks*, Cambridge, 1913, p. 124; V. Pârvan, *op. cit.*, p. 225.

³⁶ Cf. Gh. Ștefan și colab., *Izvoare...*, p. 33, n. 31. Zezi și părerea lui V. Pârvan, *op. cit.*, p. 225.

vestul Ucrainei ³⁷. În măsura în care Ptolemaeus redă fapte contemporane lui și nu mai vechi ³⁸, ar reieși că la mijlocul secolului al II-lea e.n. existau la nord de gurile Dunării, zona dintre Prut și Nistru, harpii, trib carpic ³⁹, sau înrudit cu carpii.

Pornind de la izvoarele mai sus amintite, cercetătorii moderni și contemporani au început să-i localizeze pe carpi în diverse regiuni din estul și nodrul Carpaților. Astfel Th. Mommsen ⁴⁰, C. Patsch ⁴¹, B. Rappaport ⁴², L. Schmidt ⁴³, Fr. Altheim ⁴⁴ și alții, îi situează pe carpi între Siret și Prut, iar W. Tomaschek ⁴⁵, C. Müller ⁴⁶ și E. Minns ⁴⁷ sînt tentați să extindă aria lor de răspîndire și în R.S.S. Moldovenească și Ucraina sud-vestică. La teritoriul Moldovei se gîndesc și unii cercetători români: I. Andrieșescu, ⁴⁸ V. Christescu ⁴⁹, R. Vulpe ⁵⁰, I. Nestor ⁵¹, B. Mitrea ⁵² etc.

După Ulrich Kahrstedt, carpii la început au locuit la est de Nistru, iar în secolul al II-lea au înaintat, de la est la vest, de-a lungul țărmlui nord-pontic, împingînd pe daci din teritoriile Nistrului și Prutului. Ținutul lor vestic era după Ptolemaeus, spune Kahrstedt, Prutul, iar după trei generații îi găsim la Dunărea de jos și în Dobrogea, inclusiv Delta Dunării ⁵³.

Dacii în vest, carpii în est, la Dunărea inferioară în luptă cu Roma, aceasta este situația în secolul al III-lea e.n., conchide învățatul amintit. După izvoarele literare, spune Ulrich Kahrstedt, reiese că în secolul al III-lea e.n., în lupta împotriva imperiului roman, carpii erau pe primul plan.

Spre deosebire de acești învățați, Gudmund Schütte îi fixează pe carpi numai în nord, între tagri la sud și bastarni la nord. În schimb, în Moldova de nord, respectiv podișul central moldovenesc, cercetătorul danez îi situa pe costoboci ⁵⁴. Și după părerea lui N. Gostar, carpii au locuit inițial în nordul Daciei ⁵⁵.

Ocupîndu-se de această problemă, V. Pârvan încearcă să-i localizeze, pe carpi deopotrivă în nordul și estul munților Carpați ⁵⁶. După părerea savantului român, carpii se întindeau în „chip compact de la Vistula

³⁷ V. Pârvan extinde pe harpi și la est de Nistru pînă la Nipru de jos (vezi *Gelica*, p. 242—243).

³⁸ Vezi discuțiile asupra acestei probleme la E. Simsek, *Velká Germanie Klaudia Ptolemaia*, IV, Brno, 1953, p. 661—664 și 678.

³⁹ Cf. V. Pârvan, *op. cit.*, p. 239.

⁴⁰ *Römische Geschichte*, V, p. 216.

⁴¹ În *RE*, III, col. 1608—1609.

⁴² *Op. cit.*, p. 25.

⁴³ *Op. cit.*, p. 204.

⁴⁴ *Die Soldatenkaiser*, p. 98; idem, *Le déclin du monde antique*, p. 245.

⁴⁵ *Op. cit.*, p. 108—109.

⁴⁶ Vezi V. Pârvan, *Gelica*, p. 239.

⁴⁷ *Op. cit.*, p. 124.

⁴⁸ *Op. cit.*, p. 65.

⁴⁹ *Op. cit.*, p. 73.

⁵⁰ Vezi în *Materiale*, I, p. 497—506.

⁵¹ Cf. *Istoria României*, I, 1960, p. 676—693.

⁵² *Ibidem*, p. 637—647.

⁵³ U. Kahrstedt, *op. cit.*, p. 84.

⁵⁴ G. Schütte, *Ptolemy's maps of northern Europe*, Copenhaga, 1917, p. 100—101 și harta de la fig. 17. Costobocii transmontani, amintiți de Ptolemaeus (III, 5, 9), sînt situați de Schütte în regiunea Vistulei, deasupra carpilor și bastarnilor.

⁵⁵ N. Gostar, în *Buletinul Universității Babeș-Bolyai*, p. 198; idem, în *Hăbășești*, p. 58.

⁵⁶ *Gelica*, p. 242—243.

și pînă la gurile Dunării și Niprului, pe întregul versant nordic și estic al munților lor — Carpații”. Numai această concluzie, afirma Pârvan, „ne poate lămuri de ce elementul getic (carpic) e răspîndit așa de departe chiar dincolo de Nistru, precum ne spune Ptolemaeus textual, tocmai prin „Ἀρπιοὶ pînă la Nipru de jos”. Afirmatia lui Ptolemaeus este întărită, după Pârvan, de toponimia și onomastica de la est de Nistru.

Eminentul savant român considera că W. Tomaschek are dreptate atunci cînd vede în calipizi și carpizi, pe carpi. Roferindu-se la localitatea Carpis menționată de Ptolemaeus (III, 7, 1), Pârvan spune „că acest nume nu poate fi despărțit de al dacilor carpi din regiunea vecină spre NE, în munții care ei înșiși poartă numele aceluiași popor...”⁵⁷. După Pârvan, prezența carpilor în regiunea Dunării panonice și a Carpaților Slovaciei este documentată încă de pe vremea lui Herodot (IV, 49), care vorbește despre un rîu *Carpis*. În legătură cu Κορπίλοι⁵⁸, învățatul român consideră că Norbert Jokl (Streitberg-Festgabe, Leipzig, 1924, p. 179) „compară cu dreptate numele poporului tracic din Rhodope oriental la est de Trausi, Κορπίλοι, cu numele marelui neam getic din nordul Dunării κάρποι”⁵⁹.

Pentru istoricul problemei, amintim și părerea cercetătorului transilvănean Al. Ferenczi, care încerca să-i localizeze pe carpi în estul Transilvaniei, în zona Ciucului. Scoțind în evidență unitatea geografică a acestei regiuni, care ar putea să „ofere destule posibilități de trai pentru un popor mai mic de munte”, Al. Ferenczi considera că aici a fost „țara carpo-dacilor” și „identifica” Cumidava cu cetatea cea mare de pe „Piscul Cetății” de lângă Tușnadul Ciucului, socotind-o capitala carpo-dacilor⁶⁰.

O contribuție hotărîtoare în problema localizării carpilor au adus-o cercetările arheologice din ultimele două decenii, cercetări care demonstrează că populația carpică a locuit intens actualul teritoriu al Moldovei⁶¹. Sînt unele indicii arheologice care arată că urmele de locuire carpică nu lipsesc nici din zona de la est de Prut⁶².

După părerea noastră, în carpi trebuie să vedem un trib tracodacic, care inițial a locuit în regiunea Carpaților răsăriteni și cu timpul s-a extins treptat, așa încît în secolele II—III e. n., a ajuns să stăpînească cea mai mare parte din teritoriul geto-dacic de la est de Carpați. Sînt probabil acei *Carpiani* fixați de Ptolemaeus (III, 5, 10) la mijlocul secolului al II-lea e. n., între peucini și bastarni. În problematicii *calipizi* și *carpizi*, amintiți de izvoarele literare antice (Herodot, Strabon, Pomponius Mela, Ephoros și Pseudo-Scymnos) și puși de majoritatea cercetătorilor în legă-

⁵⁷ *Ibidem*, p. 223.

⁵⁸ Trib în Tracia. Originea numelui — „probabil variantă a temei *Karp — din Carpatēs ori Carpi”, vezi I. I. Russu, *op. cit.*, p. 99, unde sînt adunate și izvoarele literare antice.

⁵⁹ V. Pârvan, *op. cit.*, p. 233—234.

⁶⁰ Al. Ferenczi, *Cetăți antice în județul Ciuc*, în *ACMIT*, IV (1932—1938), Cluj, 1938, p. 345—346. Pentru localizarea Cumidavei la Rîșnov, vezi M. Macrea, *Cumidava*, în *AISC*, IV (1941—1943), Sibiu, 1944, p. 234—261.

⁶¹ Vezi situația descoperirilor cunoscute pînă în 1967, la Gh. Bichir, în *Dacia*, N. S., XI, p. 171—224; nu aparțin carpilor descoperirile din nordul Moldovei.

⁶² Ne referim la unele căni de tip carpic descoperite în morminte sarmatice la Bocani (r. Fălești), Negurenii (r. Telenești), Șoldănești (r. Rezina), Prajila (r. Florești) etc. Materiale văzute cu prilejul unei călătorii de studii făcute în U.R.S.S. Pentru Bocani, vezi G. B. Fedorov, *К вопросу о Сарматской культуре в Молдавии*, în *Izvestia-Kisinev*, 4 (31), 1956, p. 53, fig. 3; p. 60, fig. 9/1—8. Restul materialului este inedit. Descoperirile de

tură cu carpii, noi nu putem vedea decât cel mult triburi de origine traco-dacică, înrudite cu carpii⁶³. Deci, nu poate fi vorba, așa cum credea Ulrich Kahrstedt, că inițial carpii ar fi locuit la est de Nistru și începînd cu secolul al II-lea e. n., ei ar fi început să se deplaseze spre vest, în teritoriul dacic.

La fel, ținînd seama de descoperirile arheologice, nu poate fi acceptată nici teza conform căreia carpii ar fi venit din nord⁶⁴ pe actualul teritoriu al Moldovei.

În ultimul timp au început să apară materiale carpice și în Transilvania, la Mediaș-Baia de Nisip⁶⁵, Bezid⁶⁶, Archiud-Hînsuri⁶⁷, Ormeniș⁶⁸ (jud. Sibiu) și în alte locuri⁶⁹. Dacă descoperirile făcute în interiorul provinciei pot fi explicate ca pătrunderi din mediul carpic sau transplantări de populație făcute de imperiu, materialele cunoscute în estul Transilvaniei

la Șoldănești și Prajila au fost făcute de V. I. Markevici, iar cele de la Negureni, de A. A. Nudelman. La Șoldănești, nu prea departe de Nistru, credem că poate fi vorba de o așezare carpică (materialul adunat dintr-o periegheză de V. I. Markevici), a cărei cercetare se impune. Prezența acestor materiale în spațiul dintre Prut și Nistru, la care se adaugă și numărul mic al descoperirilor sarmatice: 13 pe teritoriul R. S. S. Moldovenești și trei în Bugeac (R. S. S. Ucraina); în cele mai multe locuri din R. S. S. Moldovenească fiind vorba de descoperiri izolate (Varvarovka, Șoldănești, Pervaia Maia etc.) ne fac să credem că și pe teritoriul dintre Prut și Nistru carpii au conviețuit cu sarmații. Rămîne ca cercetările viitoare să arate care era raportul dintre carpi și sarmați în această zonă. Probabil că urmele carpice sînt mult mai puține decît în teritoriul de la vest de Prut, aici (în R. S. S. Moldovenească) existînd probabil și bastarni tîrzii.

Părerea unor cercetători de la Chișinău, că pe teritoriul R. S. S. Moldovenești, am avea de-a face cu urme de tip Cerneahov—Sîntana de Mureș încă din secolul al II-lea e. n. nu ni se pare întemeiată, judecînd după descoperirile făcute pînă în prezent. La fel, de o locuire exclusiv sarmatică în secolele II—III e. n. a teritoriului R. S. S. Moldovenești, credem că nu se poate vorbi.

⁶³ Pentru prezența urmelor arheologice traco-getice în steele nord-pontice, cf. T. D. Zlatkovskaia, *Племенной Союз героев под руководством Бурбисты (I. в. до н. э.)* în *VDI*, 52, 1955, 2, p. 89—91; A. V. Burakov, *Городище дилас козирки поблизу Ольбії* în *Археологичні пам'ятки УРСР*, XI, 1962, p. 71, fig. 23 și pl. IV/4; A. I. Meliukova, *К вопросу о границе между скидами и гетами, в Древние Фракийцы в северном причерноморье*, Moscova, 1969, p. 61—80; M. I. Viazmitina, *Фракийские элементы в культуре населения городищ нижнего Днепра*, în același volum, p. 119—134.

Este interesant de subliniat faptul că pornind de la studiul toponimic și onomasticii, cercetători ca E. H. Minns (*op. cit.*, p. 38). G. G. Mateescu (*Nomi traci nel territorio scito-sarmatico*, în *ED*, II, 1924, p. 223—238), V. Pârvan (*op. cit.*, p. 242—247) și I. I. Russu (*SCIV*, IX, 1958, 2, p. 303—335) au admis existența unei populații traco-getice mai vechi decît secolul I î. e. n., între Nistru și Nipru, pe țărmul Pontului Euxin, care a fost eventual consolidată prin expansiunea de scurtă durată a lui Burebista (Cf. Gh. Bichir, *Sarmații și pătrunderea lor la Dunărea de jos*, în *Peuce*, I, Tulcea, 1970 (sub tipar).

⁶⁴ Vezi N. Gostar, *op. cit.*, p. 198; D. Tudor *Răscoale...*, p. 73—74; S. Morintz, în *Dacia*, N. S., III, p. 468; Iulian Antonescu, în *RevMuz*, II, 1965, nr. special, p. 440; Gh. Diaconu, în *Studii și materiale*, II, Ploiești, 1969, p. 16.

⁶⁵ I. H. Crișan, în *Din activitatea științifică a Muzeului raional din Mediaș*, p. 40—41.

⁶⁶ Zoltán Székely, în *Materiale*, VII, p. 184—185, fig. 7/3 și 9/2—3 și Gh. Bichir, în *Dacia*, N. S., XI, p. 223, n. 98.

⁶⁷ Material inedit. Cercetări Șt. Dănilă.

⁶⁸ Material inedit.

⁶⁹ Necropola de la Soporul de Cîmpie este atribuită fie populației daco-romane (vezi D. Protase, *Le cimelière de Soporul de Cîmpie, un nouveau témoignage de la présence des Daces en Dacie Romaine*, în *Dacia*; XIII, 1970, p. 291—317), fie carpiilor (vezi K. Horedt, *Unele probleme privind răspîndirea culturii Sîntana de Mureș-Cerneahov în România*, în *SCIV*, 18, 1967, p. 583—585; idem, *Transilvanien im ersten Jahrhundert nach der Preisgabe der Provinz Dazien*, în *Acta Antiqua Philippopolitana — Studia Historica et Philologica*, Sofia, 1963, p. 162 și M. Macrea, *Romani e Daci nella Provincia Dacia*, în *Archeologia Classica*, XIX, 1, 1967, p. 160; idem, în *Apulum*, VII, 1, 1968, p. 197—198.

pun și problema persistenței populației daco-carpice în această regiune. Rămine ca cercetările viitoare să confirme una din ipoteze, sau pe amândouă, deoarece ele nu se exclud; ambele teze sînt plauzibile.

Începînd cu sfîrșitul secolului al II-lea e.n., sigur în prima jumătate a secolului al III-lea unele grupuri de carpi pătrund și în Muntenia, așa cum arată cercetările arheologice efectuate la Mătăsaru, București-Militari etc. Urmele carpice lipsesc din spațiul cuprins între limes-ul alutan și cel transalutan.

În ultimul timp au început să apară materiale carpice și în Oltenia (Dacia Malvensis). Descoperirile, încă inedite, se încadrează în limitele secolului al III-lea e.n. și pot fi puse pe seama unor transplantări de populație, făcute probabil în urma evenimentelor din anii 245 — 247.

Presiunea carpilor și a roxolanilor a obligat imperiul să construiască limes-ul transalutan, care va fi distrus tot de carpi în anul 245.

Studiind îndelungata istorie a geto-dacilor, constatăm că întotdeauna a existat un trib hegemon, care a reușit să polarizeze în jurul său numeroase alte triburi geto-dacice. Așa se explică de ce în diferite perioade istorice se vorbește numai de daci, sau în epoca mai tîrzie (secolele II — III e.n.) cu precădere de costoboci sau carpi, populații a căror incursiuni în imperiul roman ne sînt cunoscute ⁷⁰.

Problema conflictelor dintre carpi și romani a fost tratată de aproape toți cercetătorii străini care s-au ocupat de istoria goților și mai puțin de specialiștii români. Dintre cercetătorii români amintim pe R. Vulpe ⁷¹ și B. Mîțea ⁷². Faptul că specialiștii în istoria goților discută această problemă este explicabil, deoarece adesea carpilor au atacat împreună cu goții imperiul roman. Desigur că uneori istoricii germaniști au exagerat rolul goților și au diminuat pe cel al carpilor ⁷³, după cum și în istoriografia românească au existat cazuri cînd s-a exagerat puterea carpilor ⁷⁴.

Bazîndu-se pe știri literare și epigrafice antice, toți istoricii români și străini i-au considerat pe carpi printre cei mai primejdioși dușmani ai imperiului la Dunărea de jos, în secolul al III-lea e.n. Iordanes însuși socotea pe carpi ca o seminție totdeauna gata de război, adeseori primejdioasă pentru romani ⁷⁵.

În stadiul actual al cercetărilor nouă ni se pare mai plauzibilă ipoteza conform căreia la Soporul de Cîmpie avem de-a face cu o necropolă daco-romană (secolele II—III e.n.), în cadrul căreia se constată elemente carpice. În măsura în care nu se va putea explica proveniența obiectelor de tip carpic pe calea schimbului, va trebui să admitem prezența etnică a unui grup de carpi (în a doua jumătate a secolului III e.n.) în acest complex daco-roman (carpi transplantați în cadrul unei așezări daco-romane existente).

⁷⁰ M. Macrea consideră că în secolul III e.n. denumirea de carpi, folosită în inscripții și de autorii antici, ar avea un sens mai larg și ar indica pe dacia liberi în general (vezi *Apulum*, VII, 1, 1968, p. 194). Lucrul este posibil, tot așa cum este posibil, ca sub numele de daci, să se ascundă uneori, în izvoarele literare sau inscripții, cel de carpi.

⁷¹ Vezi *Histoire ancienne de la Dobroudja* (se va cita *HAD*), Bucurest, 1938, p. 257, 262—264, 266, 271, 275, 279, 284, 286, 381, 412; idem, în *Din istoria Dobrogei* (se va cita *DID*), II, București, 1968, p. 231—235, 240, 242, 254, 273—274, 276 și 282.

⁷² *Istoria României*, I, 1960, p. 639—647.

⁷³ Fr. Altheim, *Le déclin . . .*, p. 250; idem, *Die Soldatenkaiser*, p. 103. De altfel, majoritatea istoricilor, din lipsă de date, au minimalizat rolul jucat de carpi la Dunărea de jos, rezervîndu-le locul de secundanți ai goților.

⁷⁴ V. Pârvan, *op. cit.*, p. 242.

⁷⁵ *Genus hominum ad bella nimis expeditum qui saepe fuere. Romanis infesti* (Getica, 91,25).

Este interesant de subliniat că incursiunile carpilor și respectiv ale carpo-goților, în provinciile dunărene au avut loc în special în perioadele de criză, când trupele imperiale se aflau angajate în disputa pentru tron sau purtau lupte la alte frontiere ale imperiului, fapt ce presupune o bună cunoaștere de către carpo-goți nu numai a tacticii și strategiei militare, ci și a realităților din imperiu.

În prima jumătate a secolului al III-lea e.n. conducerea coaliției anti-romane la Dunărea de jos au avut-o carpii ⁷⁶, iar începînd cu mijlocul acestui secol, conducerea au preluat-o goții, noii stăpîni ai stepelor nord-pontice.

Carprii au constituit o puternică uniune de triburi în care intrau și elemente eterogene (sarmați, costoboci etc.).

Documentarea de care dispunem cu privire la conflictele dintre carpi și romani este săracă și de multe ori ea se reduce la o simplă mențiune epigrafică sau numai la titlul onorific de *Carpicus Maximus*.

Pînă nu de mult istoricii considerau că primul contact armat dintre carpi și romani a avut loc în timpul lui Caracalla (anul 214), pornindu-se de la o inscripție descoperită în 1896 de V. Dobrusky, la Oescus (Ghigen în Bulgaria) și greșit interpretată de autor ⁷⁷. În urma unui studiu atent, prof. D. Tudor a constatat că pe inscripție nu este vorba de un război al lui Caracalla cu carpii ci cu cennii ⁷⁸.

La fel, părerea conform căreia Maximin Tracul ar fi luptat cu carpii în 236 ⁷⁹, nu mai poate fi susținută, întrucît și de data aceasta documentul epigrafic pe baza căruia se postulase acest lucru ⁸⁰ s-a dovedit a fi greșit interpretat. Documentul în discuție, întregit și cu alte fragmente, a permis prof. D.M. Pippidi să constate că inscripția nu este din vremea lui Maximin Tracul, ci din timpul lui Gordian (anul 240) și conținutul ei nu se referă la un război, ci la refacerea din temelie a halelor de la Histria ruinate de vechime ⁸¹.

Primul mare atac carpic a avut loc abia în 238, cînd carpii și goții au invadat Moesia Inferior. Pe baza unei informații din *Historia Augusta* s-a crezut că și cetatea Histria ar fi fost distrusă cu acest prilej ⁸². Inscripțiile și descoperirile monetare dovedesc însă că Histria și-a continuat dezvoltarea normală în această vreme, mai mult încă, cetatea a bătut monede proprii într-o proporție și mai mare ca înainte ⁸³.

⁷⁶ Cf. Gh. Bichir, în *Dacia*, N.S., XI, p. 221.

⁷⁷ Vezi toate datele cu privire la această problemă la D. Tudor, *La prétendue guerre de Caracalla contre les Carpes*, în *Latomus*, XIX, 1960, p. 350—356. Inscriptia se păstrează în Muzeul din Sofia.

⁷⁸ *Ibidem*.

⁷⁹ S-a căutat chiar să se precizeze că luptele au avut loc la Dunărea de jos, în sudul Moldovei (cf. R. Vulpe, *HAD*, p. 262; ulterior autorul a renunțat la această teză; cf. *DID*, II, p. 224).

⁸⁰ V. Pârvan, *Histria*, VII, p. 82—84. Cele șase fragmente din inscripția publicată de V. Pârvan au fost descoperite la temelia porții mari de la Histria.

⁸¹ D.M. Pippidi, *Contribuții la istoria veche a României*, ed. a II-a, București, 1967, p. 468—480.

⁸² *Sub his (Maximo) et Balbino) pugnatum est a Carpis contra Moesos. Fuit et Scythici belli principium, fuit et Histriae excidium eo tempore, ut aulem Dexippus dicit, Histricae vitalis (SHA, XXI, 16, 3).*

⁸³ D. M. Pippidi, *op. cit.*, p. 466 și urm.; R. Vulpe, în *DID*, II, p. 230.

Deși Iulius Capitolinus amintește numai de carpi cu prilejul invaziei din 238, este sigur că alături de carpi au fost și goții, așa cum ne informează Petrus Patricius ⁸⁴.

Pentru a respinge din imperiu pe invadatori și a destrăma coaliția carpo-gotică, guvernatorul Moesiei, Tullius Menophilus a cumpărat retragerea goților, prin plata unor subsidii, fapt ce a nemulțumit pe carpi. Drept urmare carpii cer și ci subsidii de la imperiu motivând că ci, carpii, sînt mai puternici decît goții ⁸⁵. Abilul comandant roman în loc să le dea subsidii, întărește paza frontierei, sfidîndu-i astfel pe carpi. Refuzul de a plăti subsidii a fost poate dictat și de teama de a nu se repeta situația din vremea lui Decebal, cînd viteazul rege dac a folosit aceste subsidii pentru întărirea puterii militare a dacilor, îndreptată apoi împotriva romanilor.

Incursiunea carpo-gotică din 238 a produs pagube materiale și a stîrnit multă panică în Moesia Inferior, așa cum reiese dintr-o inscripție descoperită la Durostorum ⁸⁶, în care un locuitor al acestui oraș aduce mulțumiri zeilor pentru că a scăpat din captivitatea barbarilor (*receptus ex captivitate barbarorum*) în anul consulatului lui Pius și Proculus (*Pio et Proculo consulibus*), adică în 238. Cu acest prilej a avut de suferit și cetatea Marcianopolis, ale cărei ziduri au fost întărite din ordinul lui Menophilus ⁸⁷.

Carpicii și goții fiind principalii atacatori ai imperiului la Dunărea de jos, în secolele III—IV, nu odată s-a întimplat ca atunci cînd izvoarele literare vorbesc de dușmani (*hostes*) ai imperiului, istoricii moderni și contemporani să presupună că aceștia au fost carpii sau goții, căutînd uneori să aducă în sprijinul acestor ipoteze chiar dovezi arheologice. Semnificativ în acest sens este presupusul atac al carpilor din 242.

Pornindu-se de la o știre din *Historia Augusta* (Vita Gordiani) ⁸⁸ conform căreia împăratul Gordian, pe cînd se îndrepta în fruntea unei puternice armate împotriva părților, aflînd de pătrunderea unor dușmani în Tracia și Moesia, a fost nevoit să zăbovească aici pentru a-i alunga pe invadatori, unii istorici au presupus că acești *hostes* au fost carpii, care au atacat în același timp și Dacia romană ⁸⁹.

În legătură cu acest presupus atac al carpilor din 242, era pusă îngroparea a nu mai puțin de zece tezaure monetare, descoperite pe teritoriul provinciei Dacia: Săpata de jos (jud. Argeș), Dobridor, Vîrtopu, Băilești (jud. Dolj), Așel, Ocna Sibiului, Apoldul Mic (jud. Sibiu), Geomal (jud. Alba), Jeledinți (jud. Hunedoara), Țaga (jud. Cluj) ⁹⁰. Tot cu acest

⁸⁴ FGH, IV, 186, frag. 8.

⁸⁵ *Ibidem*.

⁸⁶ CIL, III, 12455.

⁸⁷ R. Vulpe, HAD, p. 264; idem, în DID, II, p. 232.

⁸⁸ SHA, XX, 26, 11—13.

⁸⁹ V. Christescu, în Istros, I, 1934, p. 73—80; idem, *Istoria militară*, p. 91; Fr. Altheim, *Le déclin . . .*, p. 245; M. Macrea și D. Protase, *Tezaurul de monete imperiale romane de la Geomal și invazia carpilor din anul 242 în Dacia*, în SCȘ. Cluj, V, 1954, 3—4, p. 495—559; R. Vulpe, M. Macrea și B. Mitrea, în *Istoria României*, I, p. 456, 528, 642—643; D. Tudor, *Răscoale . . .*, p. 51; idem, în *Historia*, XIV, 3, p. 374.

⁹⁰ Cf. C. Preda, *Tezaurul monetar de la Birca (jud. Dolj) și unele probleme privind atacurile carpilor din anii 242 și 245 în Dacia*, în SCN, IV, 1968, p. 190—191.

prilej se considera că a fost părăsit⁹¹ sau străpuns⁹² limes-ul transalutan și a fost abandonat capul de pod roman de la Bărboși⁹³.

Cercetări numismatice mai noi au demonstrat însă că tezaurele în cauză n-au putut fi îngropate în anul 242, întrucît ele conțin și monede emise după această dată (243 sau 244)⁹⁴. Îngroparea tezaurelor a fost determinată probabil de invazia carpilor din 245⁹⁵.

Importanța atacului din 245 a fost subliniată de aproape toți istoricii care s-au ocupat de politica imperiului roman la Dunărea de jos. Mai mult, unii istorici chiar au exagerat urmările acestui eveniment pentru provincia Dacia. Astfel, pornind de la împrejurarea că în săpăturile executate de C. Torma în castrul roman de la Ilișua monedele merg numai pînă la Filip Arabul⁹⁶, J. Jung tragea concluzia că romanii au evacuat castrele de la frontiera nordică sub presiunea carpilor⁹⁷. Părerea lui Jung a fost împărtășită și de alți cercetători⁹⁸. S-a susținut de asemenea că mulți locuitori au emigrat cu acest prilej din Dacia romană. După A. Alföldi, Dacia „bolește” în urma invaziei carpice din 245 — 247, situația provinciei Dacia după acest atac fiind comparată cu aceea a Pannoniei după invazia hunică din 376⁹⁹.

Deși invazia carpilor din 245 a dat naștere unui adevărat război, care a durat pînă la 247, totuși urmările n-au fost atît de grave precum au presupus cercetătorii mai sus amintiți¹⁰⁰. Dacia se reface treptat și viața în provincie își reia cursul normal, specific unei regiuni de frontieră.

Amploarea luptelor din 245 — 247 rezultă atît din unele inscripții și izvoare literare cît și din descoperirile arheologice și numismatice.

În afară de cunoscutul altar de la Apulum, ridicat de C. Valerius Serapio, drept mulțumire că a reușit să scape de captivitatea carpilor — a *Carpis liberatus*¹⁰¹ — avem inscripția (stela funerară) de la Intercisa (Dunapentele).

⁹¹ V. Christescu, în *Istros*, I, p. 75; idem, în *Dacia*, V—VI, 1935—1936, p. 447; idem, *Istoria militară*, p. 91; Fr. Altheim, *op. cit.*, p. 245.

⁹² M. Macrea și D. Protase, *op. cit.*, p. 354; R. Vulpe și B. Mitrea, în *Istoria României*, I, 1960, p. 456, 642—643; D. Tudor, *Olenia romană*, p. 38.

⁹³ Cf. R. Vulpe și B. Mitrea, în *Istoria României*, I, 1960, p. 529—643.

⁹⁴ Cf. C. Preda, *op. cit.*, p. 189—196, și B. Mitrea, *Tezaurul monetar roman de la Săpata de jos și prăbușirea limes-ului transalutan*, în *SCN*, IV, p. 202—206.

⁹⁵ *Ibidem*. În legătură cu incursiunea carpilor din 245, vezi și lucrările lui B. Mitrea din *SCIV*, IV, 1953, 3, p. 611—640, și din *NÉH*, I, Bucurest, 1955, p. 149—160. Părerea lui B. Mitrea că în 245 carpii au pătruns în Balcani (vezi *NÉH*, I, 1955, p. 157—158) este combătută de B. Gerov care pune tezaurele în discuție, în legătură cu invazia goșilor din timpul lui Decius (vezi *Die gotische Invasion in Mösien und Thrakien unter Decius im Lichte der Hortfunde*, în *Acta Antiqua Philippopolitana — Studia Historica et Philologica*, VI, 1962, p. 127 și urm.).

⁹⁶ Vezi lista la C. Torma, în *Erdélyi Múzeum egyetl évkönyvei*, III, 1864, p. 31—34.

⁹⁷ J. Jung, *Roemer und Romanen in den Donaulaendern*, Innsbruck, 1877, p. 176.

⁹⁸ B. Rappaport, *op. cit.*, p. 33; L. Schmidt, *op. cit.*, p. 205.

⁹⁹ A. Alföldi, *A gót mozgalom és Dácia feladása*, extras din rev. *Egyetemes Philologiai Közlöny*, 1929—1930, p. 31—32.

¹⁰⁰ Cf. C. Daicovicu, *Problema continuității în Dacia*, în *AISC*, III, 1941, p. 200—270; M. Macrea, *Monetele și părăsirea Daciei*, în *AISC*, III, 1941, p. 277—279; idem, în *Istoria României*, I, 1960, p. 456—457 și D. Protase, *Problema continuității în Dacia în lumina arheologiei și numismatice*, București, 1966, p. 15—234.

¹⁰¹ *CIL*, III, 1054.

Descoperit în 1913 de Antal Hekler, importantul document epigrafic a fost pus în valoare abia în 1963 de către Sándor Soproni¹⁰². Este vorba de o piatră funerară pusă în cinstea lui *Publius Aelius Proculus*, care a făcut parte din garda personală a împăratului și care a murit la *Castellum Carporum*, în războaiele dacice — *bello dacico desiderato ad Castellum Carporum* — cum spune textul. Sándor Soproni consideră că *Castellum Carporum* se referă sigur la războiul cu carpii. Teza a fost acceptată și de alți cercetători¹⁰³. În sprijinul acestei păreri ar veni și relatările lui Zosimus, care prezintă destul de sumar domnia lui Filip Arabul, dar vorbește pe larg despre lupta de la cetatea carpilor. Relatările lui Zosimus (I,20)¹⁰⁴ și textul inscripției de la Intercisa se referă foarte probabil la același eveniment și astfel cetatea menționată de Zosimus poate fi identificată cu *Castellum Carporum*.

Amploarea acestor lupte este sugerată de prezența trupelor preto-riene (care implică și prezența împăratului) și a trupelor aduse de la Rin¹⁰⁵. Luptele începute în 245 au durat pînă în primăvara anului 247. Ultima mare bătălie a avut loc la *Castellum Carporum* și aici a murit P. Aelius Proculus. D. Tudor consideră că în timpul acestor lupte cel mai mult a avut de suferit Dacia Inferioară¹⁰⁶.

Datele de care dispunem nu sînt suficiente pentru a localiza această cetate. De asemenea, nu știm precis dacă *Castellum Carporum* este într-adevăr o localitate sau se referă în mod general la o cetate ridicată de carpi și stăpînită de ei permanent sau temporar. Descrierea lui Zosimus ne-ar face să credem că este vorba de o fortificație¹⁰⁷. Încercările de localizare făcute pînă în prezent nu sînt concludente. Sándor Soproni se gîndea la teritoriul Transilvaniei de azi, poate la nord de Dacia, în teritoriul carpic, spune cercetătorul maghiar¹⁰⁸. După părerea prof. D. Tudor, *Castellum Carporum* a putut fi în Muntenia, regiune controlată de carpi și unde ei aveau posibilitatea să construiască asemenea fortificații de pămînt¹⁰⁹. M. Macrea spunea: „Nu este exclus ca sub această denumire să se înțeleagă o localitate fortificată a dacilor din ținutul din fața Pannoniei Inferior, amintind prin numele ei localitatea mai veche *Carpis* din aceeași regiune, atestată de Ptolemeus¹¹⁰. Deși admite ipoteza că războiul în care a murit P. Aelius Proculus este cel din 245 — 247, totuși M. Macrea spune: „Noi nu excludem însă nici posibilitatea ca *bellum Dacicum* din inscripția de la Intercisa să nu fie cel din vremea lui Filip Arabul cu carpii, căc certitudine deplină în această privință inscripția nu oferă, ci mai sus amin-

¹⁰² *Castellum Carporum*, în *FoliaArch*, XV, Budapesta, 1963, p. 43—54; *Eine neue Inschrift aus Intercisa*, în *Klio*, 46, 1965, p. 367—370.

¹⁰³ C. Daicovicu, *Einige Probleme der Provinz Dazien während des 3. Jahrhunderts*, în *STCl*, VII, 1965, p. 242, n. 2; D. Tudor, în *Historia*, XIV, 3, p. 375, n. 29; M. Macrea, în *Apulum*, VII, p. 187.

¹⁰⁴ Zosimus, în *CSHB (Corpus Scriptorum Historiae Byzantinae)*, ed. I, Bekkeri, Bonn, 1837, p. 22.

¹⁰⁵ Au fost aduse unități din legiunea XXII Primigenia ce-și avea lagărul la Mainz și din legiunea VII Claudia ce-și avea sediul la Viminacium (cf. D. Tudor, *op. cit.*, p. 370—371, și B. Mitrea, în *Istoria României*, I, p. 368—380).

¹⁰⁶ D. Tudor, *op. cit.*, p. 368—380.

¹⁰⁷ Sándor Soproni crede că poate fi o cetate permanentă (vezi *FoliaArch*, XV, p. 52).

¹⁰⁸ *Ibidem*, p. 51—52, și *Klio*, 46, p. 370.

¹⁰⁹ D. Tudor, *op. cit.*, p. 375, n. 29.

¹¹⁰ Vezi în *Apulum*, VII, 1, p. 187.

titul război dacic din vremea lui Maximin Tracul”¹¹¹. Personal, bazându-ne pe apropierile ce se pot face între relatările lui Zosimus și textul inscripției de la Intercisa, subscriem la părerea că în ambele documente poate fi vorba de aceeași cetate, care trebuie legată de carpi și respectiv de evenimentele din 245 — 247.

Castellum Carporum nu putea exista decât în teritoriul stăpinit de carpi și nu departe de frontiera „țării carpilor”, căci romanii nu se puteau aventura prea mult în teritoriul „barbar”. În ce măsură este vorba de o cetate de piatră, așa cum înclină să creadă Sándor Soproni sau o simplă fortificație de pământ cum consideră D. Tudor, este greu de precizat. Totuși, pornind de la relatările lui Zosimus (I, 20), înclinăm spre ipoteza existenței unei fortificații de piatră¹¹².

Faptul că în inscripție se vorbește de un război dacic și nu de unul carpic nu trebuie să ne surprindă, deoarece carpii erau daci prin origine și foloseau aceeași tactică de luptă ca și geto-dacii; de asemenea, luptele au avut loc pe teritoriul dacic. După aceste lupte înverșunate romanii părăsesc limes-ul transalutan și se retrag pe linia Oltului. O emisiune monetară specială cu efigia *Victoria Carpica* și acordarea de către senat a titlului onorific de *Carpicus Maximus* lui Filip Arabul au consacrat victoria Romei asupra carpilor, victorie obținută destul de greu.

Începând cu mijlocul secolului al III-lea e.n., conducerea coaliției antiromane la Dunărea de jos a fost preluată de goți, noii stăpîni ai stepelor nord-pontice. Carpicii vor continua să facă incursiuni în imperiu și în a doua jumătate a secolului al III-lea e.n. și în secolul al IV-lea, fie singuri, fie alături de goți și alte neamuri transdanubiene, așa cum s-a întâmplat în timpul împăraților Decius și Galienus¹¹³. În 272 carpii sînt înfrinți de Aurelian între Carsium și Sucidava¹¹⁴. Cei prinși în luptă au fost colonizați în imperiu¹¹⁵ și după unii cercetători, atunci pare să fi luat ființă *Vicus Carporum*¹¹⁶, amintit mai tîrziu de Ammianus Marcellinus (XXVII, 5,5). Împăratului Aurelian i se conferă titlul de *Carpicus Maximus*¹¹⁷. În timpul lui Aurelian are loc și retragerea romanilor din Dacia, fapt ce a determinat pe unii istorici să considere că teritoriul fostei provincii a fost ocupat de goți¹¹⁸. Cercetări mai noi contrazic această teză și arată că nu goții, ci carpii și dacii liberi din vest au pătruns pe teritoriul

¹¹¹ *Ibidem*.

¹¹² Istoricul antic folosește denumirea de $\rho\rho\omicron\upsilon\pi\omicron\nu$.

¹¹³ În legătură cu atacurile din vremea lui Gallienus, exagerate de unii cercetători, vezi C. Daicovicu, *op. cit.*, p. 243 și urm. De notat că teza lui A. Alföldi, conform căreia în timpul lui Gallienus au fost retrase garnizoanele militare și o bună parte din administrația din Dacia și în locul lor a fost instaurat un foederatus barbar, la început carpii, schimbați apoi de goți între 260—270 (vezi *A gît mozgalom* . . . , p. 38 și urm.), nu poate fi susținută pe baza documentației actuale.

¹¹⁴ *CIL*, III 12456; 7581; B. Rappaport, *op. cit.*, p. 97—98; L. Homo, *Essai sur le règne de l'empereur Aurélien*, Paris, 1904, p. 109.

¹¹⁵ Aurelius Victor, *Caesares*, 39 43.

¹¹⁶ Cf. R. Vulpe, *HAD*, p. 276; idem, în *DID*, II, p. 273.

¹¹⁷ Flavius Vopiscus (*SHA*, Aurelianus, 30, 4—5) spune că împăratul cînd a aflat că senatul i-a acordat titlul de *Carpicus Maximus* (el se afla atunci în *Moesia Inferioară*) ar fi exclamat: *superest patres conscripti ut me etiam Carpiculum vocetis* (rămîne senatori să mă mai chemați și *Carpiculum*). *Carpiculum* era un fel de încălțăminte. Probabil că Aurelian considera titlul acordat prea puțin important față de celelalte pe care le avea (cf. R. Vulpe, în *DID*, II, p. 273).

¹¹⁸ Vezi Fr. Altheim, *Die Soldatenkaiser* . . . , p. 103; idem, *Le déclin* . . . , p. 250.

fostei Dacii romane¹¹⁹. Goții vor pătrune mai târziu (către mijlocul secolului al IV-lea) în unele regiuni ale fostei provincii (Transilvania).

Desele incursiuni ale earpilor au determinat imperiul să întreprindă o mare ofensivă, condusă de Galerius între 295 — 297. Luptele au fost înverșunate și s-au încheiat prin înfrângerea carpilor. Victoria obținută de romani a adus celor doi auguști, Diocletian și Maximian, ca și celor doi caesari, Galerius și Constantius Chlorus, titlul de *Carpicus Maximus*¹²⁰. Eusebius (VIII, 17, 3), spune că Galerius a luat de șase ori titlul de *Carpicus Maximus*.

Izvoarele antice afirmă că în urma acestei victorii, întreaga seminție carpică a fost transferată în imperiu¹²¹. Ammianus Marcellinus (XXVIII, 1, 5) arată că ei au fost colonizați în Pannonia la Sopianae, dar se crede că au fost așezați și în alte provincii, cum ar fi de pildă Scitia Minor. De atunci dăinuie probabil și *Vicus Carporum*¹²². În Dobrogea carpii sînt documentați în special pe linia Dunării¹²³.

Pierderile suferite de carpi în aceste lupte, ca și strămutarea unui mare număr dintre ei în imperiu, au slăbit considerabil forța lor militară. De acest lucru au profitat goții, care și-au extins dominația peste teritoriul extracarpatic al Daciei. Carpii au continuat însă să trăiască pe vechiul lor teritoriu (au conviețuit cu goții) și în timpul lui Constantin cel Mare ne este semnalată din nou prezența lor agresivă la Dunărea de jos. În urma victoriilor obținute, împăratul a luat titlul de *Carpicus Maximus* (în 318 sau 319). În 381, atrași de huni și sciri, carpii pătrund din nou în imperiu, dar sînt respinși de Theodosius I, așa cum am arătat mai sus cînd am discutat termenul de *Καρποδάκαι* folosit de Zosimus (IV, 34). Este ultima mențiune a carpilor în izvoarele literare.

LES CARPES DANS L'HISTORIOGRAPHIE ROUMAINE ET ÉTRANGÈRE

F.ÉSUM.É

En fonction des sources littéraires et des données archéologiques, l'auteur de la présente étude discute les principaux problèmes soulevés

¹¹⁹ Cf. I. Nestor, în *Istoria României*, I, p. 684; N. Vlassa, în *SCIV*, XVI, 1965, 3, p. 501—518; Gh. Bichir, în *Dacia*, N. S., XI, 1967, p. 223; M. Macrea, în *Apulum*, VII, 1, 1968, p. 198.

¹²⁰ Cf. A. Stein, în *RE*, III, col. 1610.

¹²¹ Aurelius Victor, *Caesares*, 39—43; Eutropius, IX, 25, 2; Orosius, VII, 25, 12. Despre netemeinicia acestor știri am vorbit mai sus.

¹²² Cf. Gh. Bichir, în *Dacia*, N.S., XI, 1967, p. 223, n. 104 și M. Macrea, în *Apulum*, VII, 1, 1968, p. 196.

¹²³ Cf. Gh. Bichir, *op. cit.*, p. 223, n. 104. Carpii au fost așezați pe linia Dunării, în apropierea unor cetăți, probabil pentru a putea fi supravegheați mai bine de ostașii romani și a face unele munci necesare întreținerii trupelor de frontieră. Că este așa o dovedește prezența localității *Vicus Carporum*, în apropiere de cetatea Carsium (Hirșova). Același lucru se constată și în Oltenia, de-a lungul limes-ului alutan (vezi urmele carpiice de la Govora-sat, Fărcașele). Lipsa materialelor de tip carpic în spațiul dintre limes-ul alutan și cel transalutan, exclude posibilitatea ca materialele de tip carpic din dreapta Oltului să fie puse pe seama dărilor liberi din stînga Oltului. Așezarea unor carpi la granițele imperiului reiese și din textul lui Eutropius (IX, 25,2).

par l'histoire des Carpes (leur origine, l'espace géographique qu'ils occupaient, leur sconflicts avec l'Empire romain, etc.) et prend position vis-à-vis de certaines thèses erronées, formulées par différents chercheurs.

L'auteur voit dans les Carpes une tribu thraco-dace dont l'habitat initial se trouvait dans la région des Carpates orientales, qui s'est étendu ensuite peu à peu, de sorte qu'aux II^e—III^e siècles de n.è. ils sont parvenus à être maîtres de la plus grande partie du territoire géto-dace situé à l'est des Carpates. Ils sont probablement ces *Carpiciens* localisés par Ptolémée (III, 5, 10) entre les Peucins et les Bastarnes.

Quant aux problématiques Callipides (Καλλιπίδαι) et Carpides (Καρπίδαι) cités par les sources antiques (Hérodote, IV, 17; Strabon, XII, 3, 21; Pomponius Mela, II, 1, 7; Ephore, fragm. 158 (78) et Pseudo-Scymnos, 842 — 844), que presque tous les chercheurs mettent en liaison avec les Carpes, l'auteur ne voit en eux, tout au plus, que des tribus d'origine thraco-dace apparentées avec les Carpes. Il rejette la thèse d'Ulrich Kahrstedt, selon laquelle les Carpes auraient, à l'origine, habité à l'est du Dniestr et, à partir du II^e siècle de n.è., auraient commencé à se déplacer vers l'ouest, pénétrant sur le territoire dace. Il combat, de même, l'hypothèse soutenue par une série de chercheurs suivant laquelle les Carpes seraient venus du nord.

Une analyse attentive des sources écrites antiques, confrontées avec les découvertes archéologiques, montre qu'une série des soi-disant incursions des Carpes dans l'Empire romain (en 214, 236, 242) n'ont, en fait, pas eu lieu. Les découvertes archéologiques des derniers temps permettent d'interpréter dans une lumière nouvelle certaines informations des sources littéraires antiques et, par là, de procéder à une juste évaluation du rôle joué par les Carpes au Bas-Danube, rôle minimisé par certains auteurs et exagéré par d'autres.

Dans la présente étude, une nouvelle interprétation a été donnée également au terme de Καρποδάκαι, utilisé par Zosime (IV, 34, 6). Comme on le sait, ce terme a été compris tantôt dans le sens de „Carpes d'origine dace”, tantôt dans celui de „Daces mêlés aux Carpes”. Ces interprétations ont été battues en brèche par Ulrich Karstedt, qui a démontré que le terme de Καρποδάκαι ne peut être traduit par Carpo-Daces et ne saurait indiquer une population mêlée de Daces et de Carpes, de même que les „Lybiphéniciens” n'étaient pas une population formée de Lybiens et de Phéniciens. Par analogie avec ce nom, il s'agirait donc de „Daces dans le pays des Carpes”.

Une hypothèse différente de celles mentionnées ci-dessus a été émise en 1964 par I. Antonescu, adepte de la thèse de l'origine celtique des Carpes, qui a soutenu que le terme de Καρποδάκαι „consacre l'assimilation des Carpes (des Celtes) par les autochtones daces”. En rapport avec ce problème, l'auteur a combattu dans une communication la thèse de l'origine celtique des Carpes. A cette occasion, il avait montré qu'Ulrich Karstedt a raison de soutenir que le terme de Καρποδάκαι n'indique pas une population mêlée de Daces et de Carpes, mais que, par contre, l'interprétation adoptée par l'illustre savant — Καρποδάκαι = „Daces de Carpie”—ne saurait non plus être admise, et cela pour des raisons à la fois historiques et archéologiques. Ainsi, l'assertion d'Aurelius Victor : „*Carporum natio translata omnis in nostrum solum*”, argument d'o

base dans la démonstration de Kahrstedt, est infirmée autant par les données archéologiques que par certains textes. Dans cet ordre d'idées, l'auteur cite le titre honorifique de *Carpicus Maximus* pris par Constantin le Grand en 318 ou 319, ainsi que le matériel archéologique carpe fréquemment attesté dans les complexes du type Sîntana de Mureş-Tcherniakhov, de la zone extracarpatique de la Roumanie.

Contrairement à l'opinion de Kahrstedt, on constate, sous le double aspect historique et archéologique, qu'à la fin du III^e siècle de n.è., c'est la pénétration des Goths qui a eu lieu en territoire carpe, et non celle des Daces.

Compte tenu de ces données, l'utilisation du terme de *Καρποδάκαι* au IV^e siècle, lorsque la population carpe était divisée en deux — une partie avait été transférée dans l'Empire à la fin du III^e siècle, tandis que l'autre continuait à vivre sur le territoire des anciens Daces — est considérée par l'auteur comme logique, et comme la seule dénomination exacte que pouvait adopter un chroniqueur informé.

Vu que certaines sources littéraires antérieures avaient consigné que tout le peuple carpe avait été transféré dans l'Empire, d'où il résultait qu'il n'existait plus de Carpes au nord du Danube, Zosime a cru devoir préciser qu'il s'agissait des Carpodaces, *c'est-à-dire des Carpes de Dacie*, que Théodose avait rejetés au-delà du Danube en 381, en même temps que les Skires et les Huns, et qu'il avait obligés de s'établir sur les lieux qu'ils avaient quittés, et non pas des Carpes qui habitaient dans l'Empire romain.

Il n'y a rien d'étonnant à ce que, du temps de Constantin le Grand, on trouve mentionnés les *Carpes*, et non les *Carpodaces*, puisqu'il s'agit d'une guerre menée par l'Empire, laquelle a valu à l'empereur le titre honorifique de *Carpicus Maximus*, et que cette mention ne pouvait donc désigner que les Carpes restés en dehors de l'Empire romain. En effet, selon le droit romain, un *bellum* ne pouvait être mené que contre des ennemis se trouvant en dehors des frontières de l'Empire et, de même, l'empereur n'aurait pu prendre le titre de *Carpicus Maximus* s'il s'était agi de la répression d'un soulèvement des Carpes de l'Empire.

La mention de Zosime est, par conséquent, en mesure de démentir jusqu'à un certain point les informations d'Aurelius Victor (*Caesares*, 39, 43), d'Eutrope (IX, 25, 2) et d'Orose (VII, 25, 12), selon lesquels *Carporum natio translata omnis in nostrum solum* ou *Carporum gens universa in Romania se tradidit*.

Ce point est important, car dans les recherches portant sur la masse de matériaux du type Sîntana de Mureş-Tcherniakhov, il fournit aux archéologues un point de départ pour l'identification des Carpes non seulement durant la période de domination des Goths, mais aussi durant celle des Huns.

CONTRIBUȚII LA TOPOGRAFIA CETĂȚII HISTRIA ÎN EPOCA ROMANO-BIZANTINĂ CONSIDERAȚII GENERALE ASUPRA NECROPOLEI DIN SECTORUL BAZILICII „EXTRA MUROS“ *

DE
H. NUBAR

Încă din 1914, o dată cu scoaterea la lumină de către V. Pârvan a ruinelor bazilicii creștine ¹, situată în afara zidului și valurilor de apărare ale orașului romano-bizantin, se putea întrezări faptul că viața Histriei s-a desfășurat pe un teritoriu mult mai vast decât cel cuprins în interiorul perimetrului ultimei incinte din istoria ei.

Primele săpături ample în exteriorul întăriturilor cetății romano-bizantine vor începe însă de-abia din 1950. La vest de zidul mare de incintă săpăturile, efectuate între 1950 — 1953 în valul al III-lea ², au scos la iveală resturile zidului de apărare al orașului din perioada elenistică, suprapuse de o serie de niveluri romane și romano-bizantine: ziduri masive din pietre legate cu mortar sau mai modeste, din pietre cu pământ, pavimente de piatră sau mozaic de cărămidă, aparținând unor edificii construite peste incinta părăsită. Totodată, au apărut numeroase schelete, provenind în majoritatea lor de la morminte deranjate, datînd din epoca romano-bizantină.

În campaniile din anii 1955 și 1956³, săpăturile s-au extins spre vest, în suprafața cuprinsă între incinta elenistică și bazilica creștină „extra

* Rezultatele cercetărilor efectuate în necropola din sectorul bazilicii „extra muros” de la Histria au fost prezentate de către autor la Institutul de arheologie (11.XII.1965) și la Sesiunea generală a muzeelor (28.XII.1965). Articolul de față urmărește să pună la dispoziția cercetătorilor interesați datele esențiale și concluziile generale, urmînd ca analiza detaliată și discutarea pe larg a tuturor problemelor care necesită un spațiu de prezentare mai amplu, să fie făcute în cadrul unui studiu cu caracter monografic.

¹ *ACMI*, 1914, București, 1915, p. 118—119. Bazilica a fost descrisă de către R. Netzhhammer, *Die christlichen Altertümer der Dobrudscha*, București, 1918, p. 159—196; I. Barnea, *Nouvelles considérations sur les basiliques chrétiennes de Dobroudja*, în *Dacia*, XI—XII, 1945—1947, p. 223.

² Prezentarea acestor săpături, în ansamblul lor, de C. Preda și A. Doicescu, *Zidul de apărare din epoca elenistică*, în *Histria*, II, 1966, p. 295—334.

³ În cadrul raportului șantierului Histria, sectorul de la vest de zidul de incintă din valul al III-lea, în *Materiale*, IV, 1957, p. 16—24; în *Materiale*, V, 1959, p. 291—296 (săpături efectuate de Em. Popescu).

muros", cu care prilej s-au descoperit vestigiile unor construcții din perioada romano-bizantină. În 1956, în bazilica creștină dezvelită acum în întregime, s-a efectuat o secțiune transversală nord-sud, descoperindu-se 13 morminte de înmormântare; mormintele au fost datate de către autorul descoperirii în a doua jumătate a secolului al IV-lea, iar unele au fost considerate contemporane sau mai tirzii decât bazilica.

Cercetările arheologice din anii 1961 — 1964 în zona bazilicii creștine „extra muros”⁴ au scos la lumină o serie de complexe monumentale din secolele I-III e.n. și numeroase morminte aparținând secolelor IV-VII e.n.

Important pentru topografia cetății în perioada romano-bizantină este faptul că odată cu sfârșitul secolului al III-lea, întreaga zonă își schimbă radical caracterul său funcțional, orașul se restrânge spre est, iar pe terenul odinioară locuit neîntrerupt timp de aproape trei secole, se va extinde necropola plană a orașului din secolul al IV-lea. Poate că din aceeași vreme datează și cele două șanțuri de apărare, descoperite în cursul recențelor săpături din zona de la vest de Zidul Mare de Încintă și care făceau probabil parte din noul sistem defensiv al cetății. De-abia de acum înainte, acest teritoriu poate fi denumit, în adevăratul înțeles al cuvântului, un teritoriu „extra muros” al cetății Histria.

Nu este exclusă posibilitatea ca schimbările menționate în topografia orașului și reorganizarea apărării lui, să fi urmat după o nouă distrugere din a doua jumătate a secolului al III-lea, mai probabilă către sfârșitul secolului respectiv, dată după care, așa cum au arătat recențele cercetări, încetează complet locuirea în cartierul de vest al orașului. În acest caz, un nou atac al Histriei ar putea fi atribuit valului carpo-gotic care la 295 devastează Dobrogea, nimicind cetățile Tropaeum Traiani și Transmarisca⁵. Rămâne ca viitoarele cercetări să confirme sau să aducă mai multe precizări în această privință.



Caracterul cu totul nou pe care-l capătă în secolul al IV-lea zona bazilicii „extra muros” este determinat fără îndoială de transformarea ei dintr-un cartier de locuire al orașului într-un cimitir. Cercetarea acestei necropole e încă departe de a fi terminată. Totuși, pe baza descoperirilor de până acum, se pot formula o serie de considerații privind trăsăturile ei esențiale.

În cele patru campanii de săpături din anii 1961 — 1964, au fost descoperite 74 de morminte din care au fost cercetate 71 (fig. 1). La acest număr trebuie adăugate 13 morminte (dintre care 8 cercetate) care au apărut în secțiunea transversală nord-sud, efectuată în 1956 în bazilica creștină „extra muros”, împreună cu alte 3 schelete găsite în împrejurimile dinspre partea de est ale acestui edificiu⁶. Fără îndoială că aceleași necropole îi aparțin și numeroasele schelete provenite din mormintele

⁴ Cercetările efectuate în anii 1961—1964 sînt publicate de H. Nubar în cadrul raportului de săpături al șantierului Histria, în *Materiale*, IX, 1970, p. 191—199.

⁵ Despre acest nou atac carpo-gotic în Dobrogea, vezi Carl Patsch, *Beiträge zur Völkerkunde von Südosteuropa*, III, *Die Völkerbewegung an der unteren Donau in der Zeit von Diokletian bis Heraklius*, Viena și Leipzig, 1928, p. 7—13.

⁶ Vezi n.3.




Fig. 2a

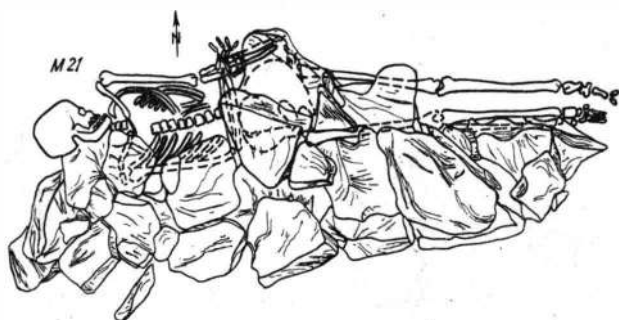


Fig. 2b

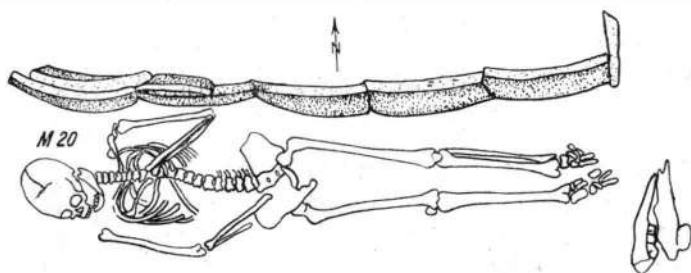


Fig. 2c

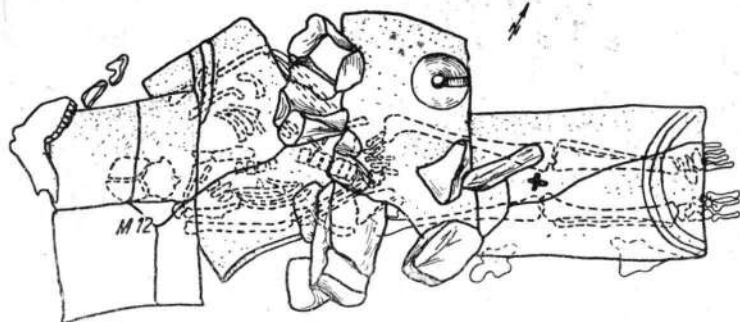


Fig. 2d

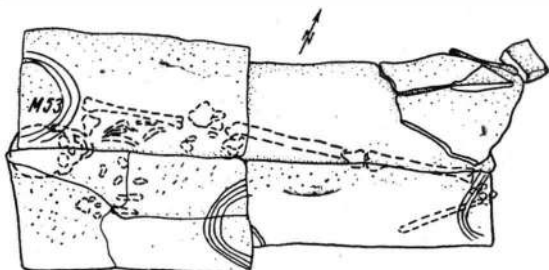


Fig. 2c

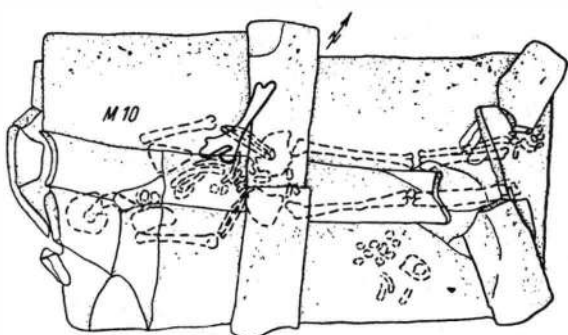


Fig. 2f

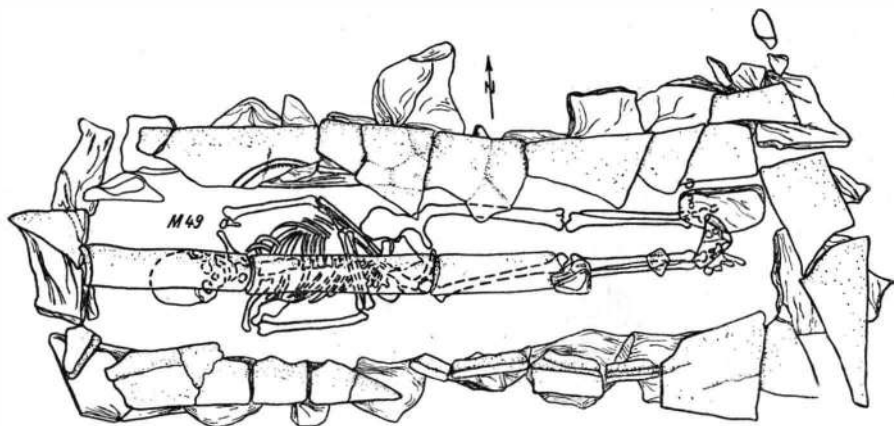


Fig. 2g

Fig. 2. — Tipuri de morminte din necropola bazilicii „extra muros”: cu pietre (M. 13 și M. 21), cu țigle (M. 20, M. 12, M. 53, M. 10), cu pietre și țigle (M. 49).

deranjate care au apărut în cursul săpăturilor din valul al III-lea ⁷, ca și cele descoperite întâmplător de către V. Pârvan cu ocazia construirii casei mari a șantierului.

Toate mormintele sînt de înhumăție în gropi simple sau protejate prin folosirea următoarelor sisteme de protecție (fig. 2): țigle așezate orizontal, în dublă pantă, direct peste schelet sau dispuse oblic pe o singură parte; pietre sau lespăzi așezate deasupra gropii sau pe o singură latură a ei. Sînt destul de frecvente și mormintele cu pereții construiți din pietre și acoperite cu țigle sau lespăzi. Într-un singur caz (M. 68) există înmormintare în amforă a unui copil. Uneori s-au găsit în morminte resturi de lemn și piroane și scoabe de fier, provenind de la sicrie (M. 39; M. 49).

În general, gropile sînt de formă dreptunghiulară, avînd toate colțurile, sau numai cele două de la craniul scheletului, rotunjite. Ele au fundul plat și respectă în cea mai mare parte dimensiunile scheletului. Gropile au fost astupate cu pămîntul amestecat cu moloz rezultat din săparea lor. Adîncimea la care s-au găsit scheletele, este foarte diferită, ea variînd între 0,54 și — 1,95 m. Poziția scheletelor este și ea foarte variată; în majoritatea lor, morții sînt așezați pe spate, cu mîinile fie de-a lungul corpului, fie cu ambele sau una singură pe bazin sau pe umăr: picioarele sînt în general întinse și uneori ușor flectate sau încrucișate. S-au descoperit însă și schelete răsucite pe o parte (M.8), sau în poziție chircită (M. 28, M. 54).

Mormintele sînt orientate în cea mai mare parte SV — NE (30) și V — E (20); în rest există într-un număr mult mai redus și orientările NV-SE, S-N, E-V și N-S.

La un număr de 27 de morminte au apărut ofrande de animale, în majoritate oase de bou, uneori asociate cu oase de ovicaprine. Se depuneau oase întregi sau fragmentare, nearse, cele mai frecvente fiind maxilarele inferioare ⁸.

În general nu se poate stabili o corelație strictă între cele trei elemente: tipul mormîntului, poziția scheletului și orientarea lui. Excepție fac mormintele construite din ciste de piatră și cărămidă sau cu pereții zidiți din pietre și acoperișul format din lespăzi sau țigle (dispuse orizontal sau în dublă pantă) în care scheletele, orientate SV — NE și V — E, sînt așezate pe spate, cu picioarele paralele și mîinile pe bazin (M. 30; M. 33; M. 38; M. 49; M. 58; M. 60 și M. 61) (fig. 3).

De menționat, în cadrul acestei succinte prezentări a necropolei, este existența înmormintărilor duble (M. 18; M. 23; M. 73) ca și situațiile de suprapuneri și deranjări dintre morminte (M. 8/9; M. 38/29; M. 36/35; M. 42/40; M. 58/59, 64; M. 33/32).

Relativ puține morminte (30 din 71) posedă inventar. Atunci cînd există, este de obicei foarte sărac și redus ca număr în mormîntul respectiv. Trebuie subliniat faptul că prezența inventarului nu este legată de o anumită categorie tipologică de morminte. Astfel, în unele din mormintele

⁷ Raportul de săpături al șantierului Histria, în *SCIV*, V, 1954, 1—2, p. 77; C. Preda și A. Doicescu, *op. cit.*, p. 331—332.

⁸ Pentru observațiile privind oasele de animale depuse ca ofrande în necropola de la Histria, Alexandra Bolomey, *Ofrande animale din necropola romano-bizantină de la Histria*, în *Studii și cercetări de antropologie*, t. 6, nr. 1, 1969, p. 31—36.

construite cu mai multă grijă, cu pereții zidiți, nu s-a găsit nici un obiect spre deosebire de altele, în gropi simple, în care au apărut piese de inventar relativ destul de numeroase.

În ceea ce privește categoriile pieselor de inventar se remarcă în primul rând extrema raritate a ceramicii : s-au descoperit numai trei vase


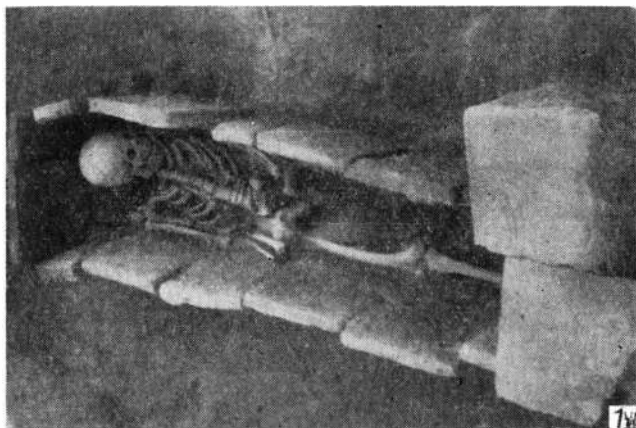


Fig. 3. — Morminte construite : 1, M. 60 (în cutie de cărămizi) și 2, M. 49 (cu pereții zidiți din pietre).

întregi (fig. 4) de tipuri curente pentru ceramica romană din secolul al IV-lea. Fibulele aparțin unui tip în general frecvent în regiunile pontodunărene în secolul al IV-lea (fig. 5). Astfel, alături de fibulele cu „capete de ceapă”⁹ (M. 12 ; M. 6 ; M 26) dintre care una are piciorul decorat cu

⁹ Tipul general : O. Almgren, *Studien über nordeuropäische Fibelformen der ersten nachchristlichen Jahrhunderte mit Berücksichtigung der provinzial-römischen und südrussischen For-*

așa-numitul „Peltamotiv”¹⁰ (răspîndite mai ales către prima jumătate a secolului al IV-lea) s-au descoperit exemplare din bronz sau fier cu piciorul întors pe dedesubt, romboidal sau lateral lățit (M. 15; M. 37; M. 57 și M. 68), care ar putea fi datate ceva mai timpuriu, către începutul secolului al IV-lea¹¹.



Fig. 4. — Vase descoperite în mormintele de secol IV: 1, M.12; 2, M.29; 3, M. 32.

Brățările (fig. 6/1—4, 8, 9, 11) fac parte din tipurile des întâlnite în necropolele din secolul al IV-lea. Sînt fie din os, simple sau decorate cu cercuri concentrice incizate (M. 73), fie din bronz, applatizate, cu ornamente de linii incizate în zigzag, sau din bare rotunde în secțiune, cu capetele uneori ușor lățite și cu ornament incizat¹². Într-un caz (M. 62) s-a desco-

men, 2, Leipzig, 1923, gr. VI, p. 88; I. Kovrig, *A császárkori fibulak főformái Pannoniában (Die Haupttypen der kaiserzeitlichen Fibeln in Pannonien)*, *DissPann*, II, 4, 1937, gr. XIII, p. 125—129; E.V. Patek, *Verbreitung und Herkunft der römischen Fibeltypen in Pannonien*, *DissPann*, II, 19, 1942, gr. K.

¹⁰ J. Csalog, *Későrómai téglasiórok Mucsán (Kom. Tolna)*, in *AÉ*, II, 1941, p. 98—102, pl. XXIII, 2; K. Sági, *Die Ausgrabungen im römischen Gräberfeld von Intercissa im Jahre 1949*, in *ArchHung*, XXXIII, 1954, p. 95, p. XXIII, 2.

¹¹ Tip general: I. Kovrig, *op. cit.*, gr. XI; E.V. Patek, *op. cit.*, gr. F; Gh. Diaconu, *Trgșor. Necropola din secolele III—IV*, București, 1965, p. 92—94; B. Mitrea, C. Preda, *Necropole din secolul al IV-lea e.n. în Muntenia*, București, 1966, p. 137—138.

¹² J. Csalog, *op. cit.*, pl. XXV, 22, 23; T. Pekary, *Spätrömische Gräber in Fenekpuszta*, in *AÉ*, 82, nr. 1—2, 1955, fig. 1, 2, 4; fig. 44, 22; J. Dombay, *Későrómai temetők Baranyában*, in *Janus Pannonius Múzeum Evkönyve*, Pecs, 1957, p. 4—20; XIII, 1, 2, 3, 4; XXV, 3, 4, 6; K. Sági, *Die spätrömische Bevölkerung der Umgebung von Keszthely*, in *ActaArch*, XII, 1960, p. 187—256, fig. 3, 6; fig. 3, 5; fig. 26, 4, 5, 6; fig. 29, 2, 7; L. Barkóczy, *Adatok Brigetio későrómai történeléhez*, in *FoliaArch*, XIII, 1961, p. 95—115, fig. 26, 3 și fig. 31, 14; E.H. Vago, *Későrómai sírok Intercisában es Bölesken*, in *AÉ*, 88, nr. 2, 1961, p. 264—272, fig. 6, 2.

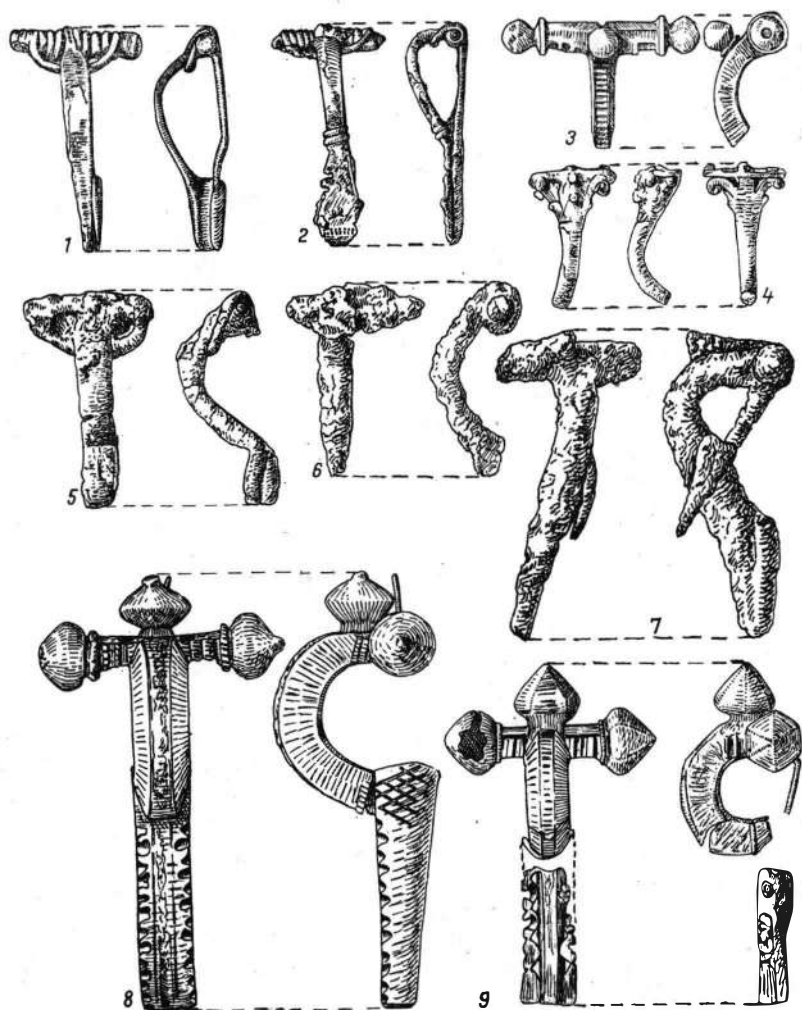


Fig. 5. — Fibule din inventarul mormintelor de secol IV: 1, M. 68; 2, M. 37; 3, M. 26; 4, M. 62; 5, M. 57; 6, M. 66; 7, M. 15; 8, M. 6; 9, M. 12.

perit și o brățară din sîrmă de bronz răsucită¹³. Mărgelele¹⁴, cerceii¹⁵ (fig. 6/5—7, 12) brățările descoperite sînt comune cu cele descoperite în necropolele provinciale romane de secolul al IV-lea, ca și fragmentul de pietene de os (M. 37) care se încadrează în același secol (fig. 6/13).

¹³ *Intercisa II (Dunapentele)*, Budapesta, 1957 (Maria R. Alföldi, *Armringe*), p. 418—419; A. Sz. Bürger, *The late roman cemetery at Sagvar*, in *ActaArch*, XVIII, 1—4, 1964, p. 99—234.

¹⁴ Gh. Diaconu, *op. cit.*, p. 108—110; B. Mitrea, C. Preda, *op. cit.*, p. 144 (ambele lucrări cu bibliografia respectivă).

¹⁵ A. Sz. Bürger, *op. cit.*, fig. 100, 95/1, 2; T. Pekáry, *op. cit.*, fig. 48, 6; fig. 36.1, 2; Gh. Diaconu, *op. cit.*, p. 26, pl. X/5—6; Fülep Ferenc, *Későrómai temető Pécs-Geisler Eta u. 8. sz. alatt*, in *AE*, 96, 1, 1969, p. 22, fig. 49, 333.

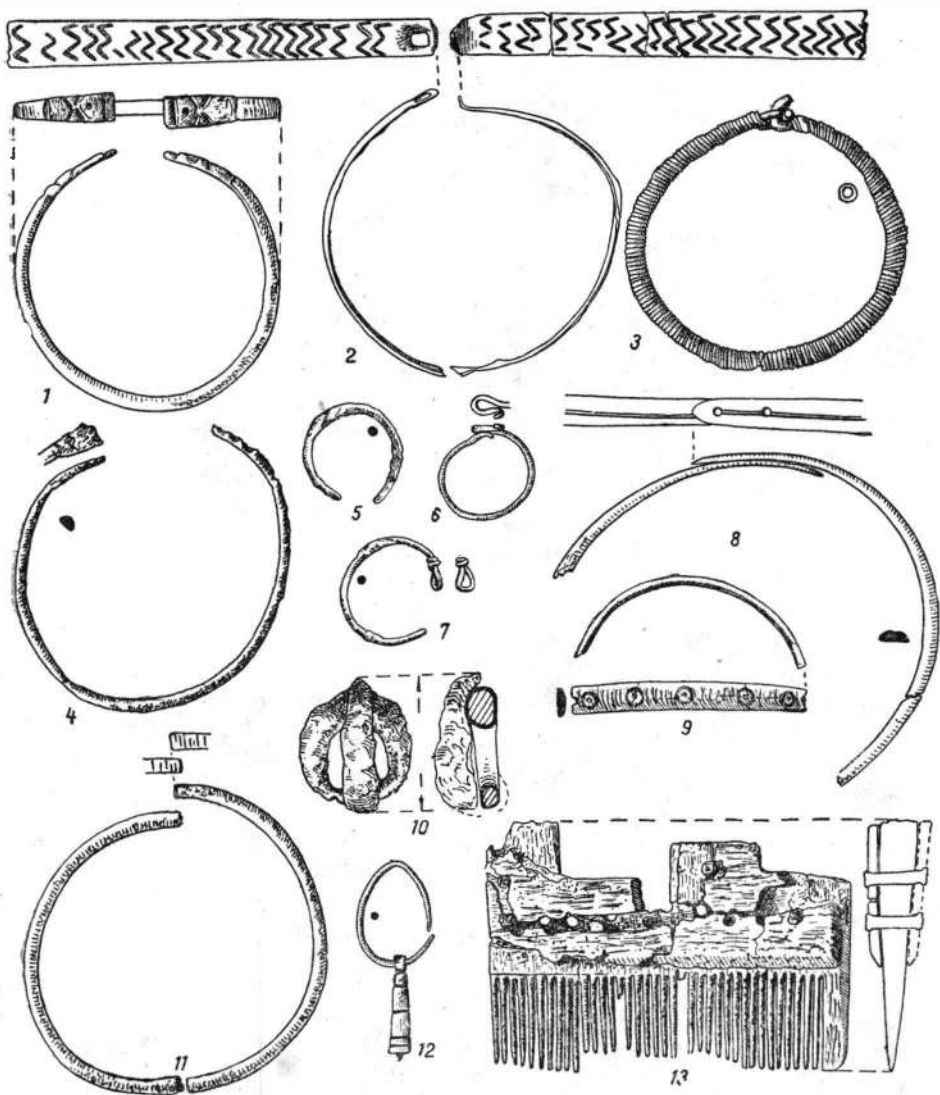


Fig. 6. — Diferite obiecte din inventarul mormintelor de secol IV: 1, M. 13; 2, 11, M. 21; 3, M. 62; 4, 6, 8, M. 23; 5, 7, 9, M. 73; 10, M. 3; 12, M. 27; 13, M. 37.

Dintre monedele apărute în morminte, numai o mică parte poate fi luată în considerație, restul provenind din straturile afectate cu prilejul săpării gropilor. Ar putea fi atribuite ca aparținând scheletelor respective monedele din mormintele: M. 10 (Epoca constantiniană — sub omoplatul st.); M. 11 (Diocletian — pe femurul st.); M. 12 (Constantin cel Mare — la craniu); M. 14 (Diocletian — pe tibia și peroneul st.); M. 32 (Diocletian — la craniu.)

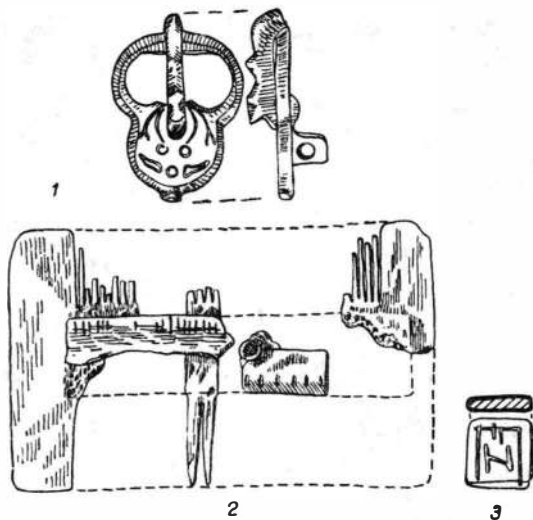


Fig. 7. — Obiecte din inventarul mormintelor din faza tirzie a necropolei: 1, M. 43; 2, 3, M. 33.




Fig. 8. — Tip de mormînt din faza tirzie a necropolei (M. 58).

Rezultă pînă acum, în baza datelor prezentate mai sus, faptul că necropola aparține în ansamblul ei secolului al IV-lea e.n.

Au apărut însă indicii care dovedesc și existența unor morminte posterioare secolului al IV-lea. În acest sens sînt extrem de concludente situațiile în care mormintele din secolul al IV-lea sînt suprapuse sau deran-

jate de altele ulterioare (situații apărute atît în săpăturile efectuate în 1961 — 1964, în afara bazilicii creștine, cît și în interiorul ei, în 1956). Astfel M. 32 din secolul al IV-lea este deranjat de groapa lui M. 33 cu inventar databil din secolul al VI-lea (pieptene cu dinți bilaterali¹⁶ și un exagium bizantin din plumb¹⁷ (fig. 7/2,3). De altfel și construcția acestuia este de un tip deosebit față de mormintele datate în secolul al IV-lea. Ar putea fi considerate contemporane cu mormîntul tîrziu menționat și alte cîteva morminte, de același tip, cu pereți din pietre, lespezi sau cărămizi cu orientarea scheletului SV-NE și V-E și poziția identică sau asemănătoare (întins pe spate, picioarele paralele, mîinile întinse de-a lungul corpului sau pe bazin), dar fără inventar. Datarea tîrzie a acestui tip de morminte este confirmată și în alte cazuri : M. 38 (copil în cutie de piatră) suprapune M. 29 (acoperit cu țigle) din secolul al IV-lea, iar în groapa lui M. 61 (de același tip de construcție) pornită de la nivelul romano-bizantin s-au găsit fragmente ceramice din această perioadă. Cel mai important mormînt din această grupă este fără îndoială M. 58 (fig. 8). Descoperit în 1964 în exteriorul bazilicii chiar pe direcția axului central al acestuia, la distanța de numai 1,20 m de virful absidei, mormîntul se remarcă atît prin construcția sa extrem de îngrijită, cît și prin inventarul format din piese de aur (catarama, limbi de curea și așici găsite la picioare și motive ornamentale din fir de aur ale vestmîntului). După cum s-a arătat cu alt prilej¹⁸ mormîntul se datează tot în secolul al VI-lea e.n.

În sfîrșit, în faza tîrzie a necropolei se integrează și M. 43 cu o cataramă bizantină de bronz de tip „Syracusa”¹⁹ datată la începutul secolului al VII-lea e.n. (fig. 7/1).



Dintre problemele ridicate de necropolă, se detașează prin importanța lor următoarele: fixarea limitelor topografice, stabilirea fazelor sau etapelor cronologice și eventualele grupări de morminte după criteriile de epocă sau apartenență etnică. Trebuie precizat de la bun început, că nu toate problemele enunțate și-au găsit încă rezolvarea. Lucru explicabil, dacă se ia în considerație faptul că săpăturile sistematice din necropolă se află abia la începutul lor, iar din mormintele descoperite numai o mică parte conține un inventar care să poată contribui la lămurirea diferitelor aspecte.

Din punct de vedere al situației stratigrafice, cimitirul nu poate să ia ființă înainte de sfîrșitul secolului al III-lea, dată pînă la care terenul respectiv era locuit; ca durată poate să cuprindă și perioada romano-bizantină, existența construcțiilor din stratul romano-bizantin neconstituind un impediment, deoarece o serie de morminte pot fi puse în legătură

¹⁶ Gh. Diaconu, *op. cit.*, p. 102—104; B. Mitrea, C. Preda, *op. cit.*, p. 140—142.

¹⁷ Exagium-ul se datează în secolul al VI-lea, cf. O.M. Dalton, *Catalogue of early christian Antiquities and objects from the Christian East*, Londra, 1901, p. 91—92; N. Durr, *Catalogue des poids monétaires Byzantins du Musée de Genève*, în Geneva, XII, 1964, p. 65.

¹⁸ Mormîntul a fost prezentat de către H. Nubar într-o comunicare ținută la Institutul de arheologie în 1967 (în curs de publicare în *Dacia*, N.S., XV).

¹⁹ Tip general : J. Werner, *Byzantinische Gürtelschnallen des 6. und 7. Jahrhunderts aus der Sammlung Diergardt*, în *Kölner Jahrbuch für Vor-und Frühgeschichte*, I, 1955, pl. 5, 8—12, 14—16. D. Csallány, în *Acta Ant.*, IV, 1—4, 1956, și *Studia Antiqua*, IV, 3—4, 1957, grupa 13.

directă cu bazilica creștină învecinată „extra muros” și anexele sale (în acest ultim caz bazilica avea funcția unei basilici „coemeterialis”).

Inventarul necropolei confirmă valabilitatea afirmațiilor de mai sus : cele mai timpurii morminte aparțin începutului secolului al IV-lea conform tipurilor de fibule și a monedelor descoperite. În lumina aceluiași date de inventar, perioada de dezvoltare maximă a cimitirului pe suprafața săpată se întinde în a doua jumătate a secolului al IV-lea. În sfârșit, în jurul basilicii se grupează o serie de morminte târzii posterioare secolului al IV-lea.

Existența în cadrul necropolei a unei faze târzii, ulterioară secolului al IV-lea, pune în mod firesc problema raporturilor dintre mormintele respective și bazilica creștină *extra muros*. În rezolvarea acestei probleme trebuie luate neapărat în considerație observațiile de teren și concluziile săpăturilor din 1955—1956, întrucât ultimele patru campanii (1961—1964) au afectat într-o măsură prea redusă în mod direct stratul romano-bizantin, față de suprafața dezvelită anterior (se știe că săpăturile din 1961—1964 au început de la nivelul deja dezvelit anterior în 1955—1956). În părțile de nord, sud, est ale basilicii nu s-au descoperit urme de clădiri care să ateste existența unui cartier de locuire în imediata vecinătate a basilicii, fapt confirmat și de recente săpături.

Referitor la vasta încăpere situată la est de absida basilicii, autorul săpăturii respective din 1955 susține că nu există nici un element concludent care să permită stabilirea funcțiunii sale și adaugă „... nu este însă exclusă posibilitatea ca să fi avut o funcțiune în legătură cu bazilica creștină cu care pare să fie contemporană”²⁰. Prin urmare nu au apărut nici un fel de indicii care să sugereze că această construcție ar face parte dintr-un complex de locuire. Probabil, că mai de grabă este vorba de o incintă a cimitirului basilicii. Aceeași constatare este valabilă și pentru resturile unor ziduri din penultima fază romano-bizantină a zonei, situate la capătul de est al suprafeței dezvelite în vecinătatea valului al III-lea. Dar, în acest caz, chiar dacă zidurile ar aparține unor locuințe propriu-zise distanța mare la care se află de bazilica creștină nu împiedică existența unui cimitir în aria delimitată de cele două complexe la est și vest. Există astfel suficiente temeiuri care îndreptățesc susținerea ipotezei existenței unei basilici „coemeterialis”, cel puțin într-o anumită perioadă (secolul al VI-lea).

În ceea ce privește problema apartenenței etnice a populației care a folosit acest cimitir, se pot formula unele considerații privind în special mormintele de secol IV, pentru care există din punct de vedere arheologic date mult mai numeroase și concludente în raport cu cele aparținând fazei târzii a necropolei.

În general tipurile de morminte, sistemele și ritualul de înmormintare, inventarul sint comune cimitirelor din lumea provincială și periferică a imperiului din această vreme, indiferent dacă este vorba de populații romane sau de barbari romanizați.

În această necropolă nu s-au surprins elemente intensive pur barbare, dar se pot desprinde trăsături ale unei tradiții barbare trecute prin

²⁰ Raportul șantierului arheologic Histria (sectorul de la vest de zidul de incintă din valul al III-lea) în *Materiale*, IV, 1957, p. 21.

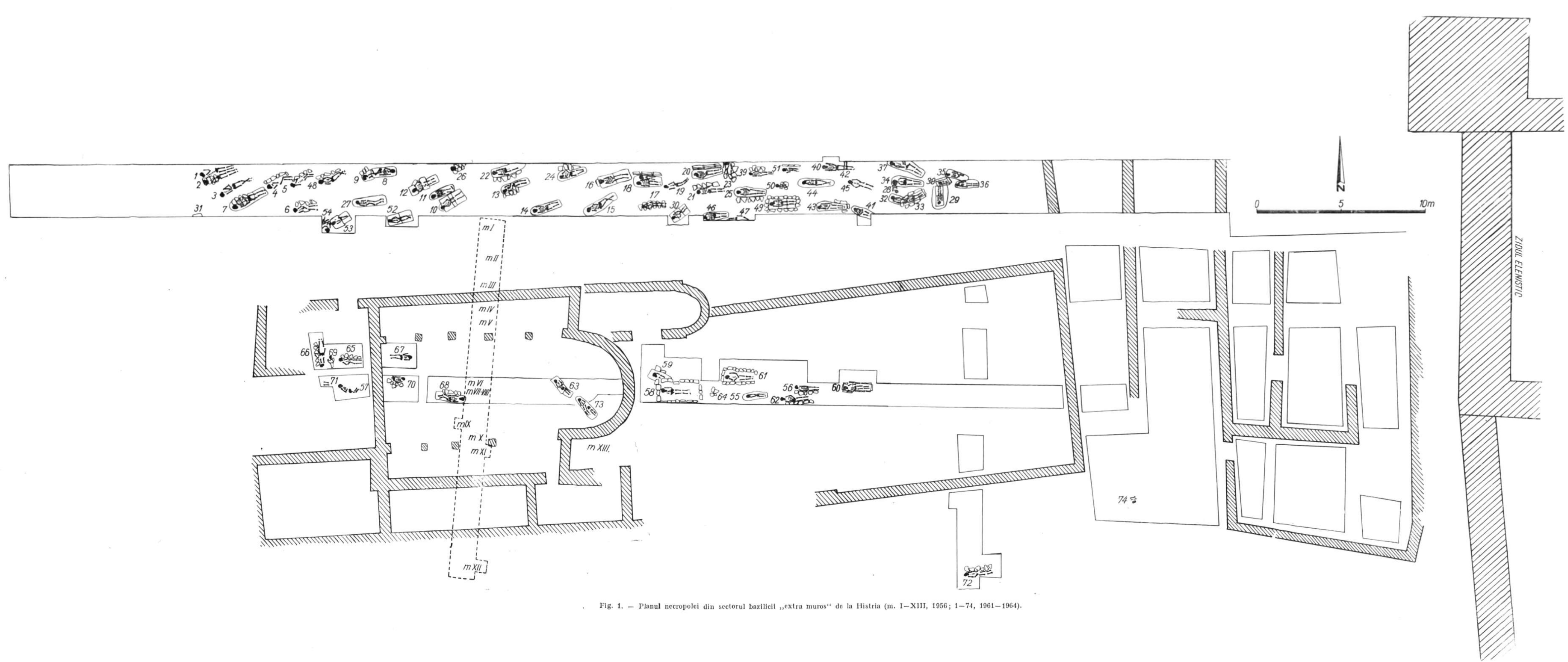


Fig. 1. — Planul necropolei din sectorul bazilicii „extra muros“ de la Histria (m. I—XIII, 1956; 1—74, 1961—1964).

filtrul civilizației romane. În acest sens poate fi considerată existența unor elemente „neromane” a căror corelare, prin apariția lor simultană în cadrul aceleiași cimitir sugerează originea etnică a populației îngropate. Din acest punct de vedere apar două categorii de elemente: poziția scheletelor și inventarul.

1. poziția unora dintre schelete : chircită (M.28 ; M. 54) și semichircită cu picioarele strînse și îndoite (M.4 ; M.27) sau încrucișate (M.3 ; M. 8 ; M. 15 ; M. 29 ; M. 44 ; M. 48 ; M.52), cu brațele ridicate în sus sau îndoite (M.67). Asemenea poziții se întîlnesc destul de frecvent în cuprinsul necropolelor sarmatice din țara noastră și de pe teritoriul U.R.S.S.²¹

2. inventar : mărgelile pastilate din lapislazuli și tubulare din corali (M.23), pandantive din corn de cervideu (M.48), scoici prelucrate (perforate M.28) sau depuse ritual (M.35 ; M.53) (fig. 9). Tipurile de mărgelile menționate sînt specifice mormintelor sarmatice²², în timp ce pandantivele din oase de animale și scoicile, care apar în necropolele culturii Cerneahov-Sintana de Mureș, sînt atribuite în general, tot sarmaților²³. Descoperirea în M. 17 a unui fragment ceramic aparținînd epocii migrațiilor²⁴ (decor lustruit în rețea) constituie încă un indiciu al existenței elementelor de origine barbară în cadrul necropolei. De menționat că scheletul din mormîntul respectiv era acoperit direct cu pietre, sistem de înmormîntare întîlnit și în lumea sarmatică²⁵.

Există în necropola de la Histria cazuri, cînd în cadrul aceleiași mormînt apar în conexiune elemente din ambele categorii. Astfel scoicile perforate sau neprelucrate se întîlnesc în mormintele cu schelete chircite (M.28 ; M 53), în timp ce pandantivul din corn de animal s-a descoperit în dreptul bazinului scheletului cu picioarele încrucișate din M. 48. În acest ultim caz, poziția obiectului descoperit arată că el era agățat de centură, ceea ce constituie o dovadă în plus în privința originii sarmatice a scheletului (știut fiind faptul că sarmații aveau o mare predilecție pentru po-doabele agățate de centuri sau vestminte)²⁶.

Rezultă din cele prezentate mai sus că în necropola de la Histria apar o serie de indicii care atestă prezența unei populații de origine sarmatică. Este foarte adevărat că aceste indicii nu sînt intensive (ca număr și categorii de material) ci reprezintă mai degrabă manifestări atenuate ale unor forme originale supuse în timp unui proces de uzură și de alterare

²¹ Gh. Diaconu, *Probleme ale culturii Sintana-Cerneahov pe teritoriul R.P.R. în lumina cercetărilor din necropola de la Tirgșor*, în *SCIV*, XII, 1961, 2, n. 4 și n. 5, p. 264 și p. 278. B. Mitrea, C. Preda, *op. cit.*, p. 127—128, 151.

²² S. Morintz, *Некоторые вопросы сарматского населения в Молдове и Мунтении в связи с фокшанским погребением*, în *Dacia*, N.S., III, 1959, p. 452—471 ; Gh. Bichir, *Unele observații cu privire la necropolele de tip Poienești din Moldova și relațiile acestor necropole cu lumea sarmatică*, în *SCIV*, XII, 1961, 2, p. 263 ; Gh. Diaconu, *Tirgșor*, p. 20, 26—27, pl. XI, 50.

²³ Gh. Diaconu, *Despre pandantivele prizmatice de os din necropola de la Tirgșor*, în *SCIV*, XIII, 1962, 2, p. 441—443 ; idem, *Tirgșor*, p. 114. B. Mitrea, C. Preda, *op. cit.*, p. 143, 151.

²⁴ Un asemenea decor (după cum arată și A. Alföldi) este extrem de răspîndit în această perioadă atît la populațiile sarmatice cit și la cele germanice (*Funde aus der Hunnenzeit und ihre ethnische Sonderung*, în *ArchHung*, IX, 1932, p. 43—45.

²⁵ Gh. Diaconu, în *SCIV*, XI, 1960, 1, p. 56, nota 5 ; idem, *Tirgșor*, p. 50—51.

²⁶ Gh. Diaconu, *Despre pandantive . . .*, în *SCIV*, XIII, 1962, 2, p. 441—443.



Fig. 9. — Mărgele și pandantive din scoici și corn de cervideu de origină sarmatică, descoperite în necropola de secol IV: 1, M. 23; 2, M. 48; 3—5, M. 28.

datorită presiunii și influenței exercitate de factorul roman. Așa se explică faptul că elementele barbare reușesc destul de rar să iasă evident la suprafață dintr-o masă aparent romană, dar ele constituie mărturii sigure ale unor tradiții sarmatice care continuă să supraviețuiască procesului de romanizare.

Pe de altă parte, analiza antropologică a scheletelor din această necropolă aduce și ea o contribuție prețioasă privind originea etnică barbară a populației respective pentru mormintele din secolul al IV-lea.

În urma analizei grupelor structurale fenotipice și a diferenței medii a caracterelor variantelor de grup se constată un mare grad de asemănare între seria de la Histria cu seriile craniologice sarmatice analizate comparativ, începând cu secolele V-IV î.e.n. (Sauromații de pe Volga inferioară)

și pînă în veacurile XII-XIII (Alanii tîrzii din Osetia de nord); acest fapt îndreptățește concluzia studiului antropologic²⁷, că în necropola de secol IV de la bazilica „extra muros” de la Histria avem de-a face cu morminte aparținînd, în principal, unei populații barbare romanizate de origină alanică.

Pe de altă parte, caracterele morfologice faciale și nota fiziognomică a reconstituirilor grafice obținute²⁸ (fig. 10) concordă cu diagnozele de

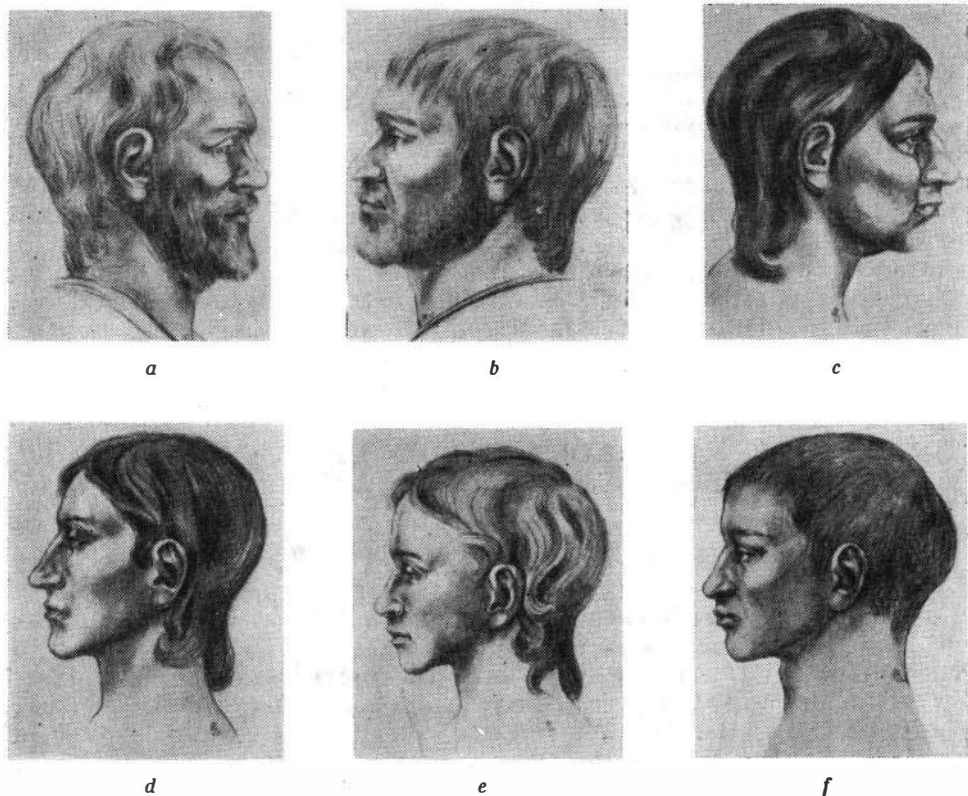


Fig. 10. — Reconstituirii grafice fiziognomice a unor tipuri alanice din necropola din sectorul bazilicii „extra muros” (după metoda M.M. Gherasimov, v. nota 28).

grupe structurale fenotipice într-o măsură care a făcut posibilă o serie de verificări și completări reciproce craniologice și fiziognomice, privind caracterele variantelor de grup (ceea ce duce în final la întărirea concluziei cu privire la originea alanică a scheletelor).

²⁷ Dardu Nicolăescu-Plopșor, *Contribuții paleoantropologice la rezolvarea problemei originii etnice a populației din sec. IV din necropola plană de la Histria, sectorul bazilica extra muros*, în *Studii și cercetări de antropologie*, t. 6, nr. 1, 1969, p. 17–24.

²⁸ Cantemir Rîșcuția, Dardu Nicolăescu-Plopșor și Irina Rîșcuția, *Studiu antropologic al populației din necropola plană de la Histria, sectorul bazilica extra muros pe baza reconstituirilor grafice ale fezelor după craniu, la întreaga serie*, în *Studii și cercetări de antropologie*, t. 6, nr. 1, 1969, p. 25–29.

Complexul de informații arheologice, antropologice, fiziognomice converge astfel spre concluzia că în cimitirul din sectorul bazilicii „extra muros” există suficiente elemente care să ateste o populație în principal barbară romanizată de origine sarmatică. De altfel prezența unor elemente sarmatice la Histria este documentată și prin alte descoperiri. Astfel, s-au atribuit sarmaților două morminte din secolele I—II e.n., din necropola tumulară (din Movila VIII și Movila XXX)²⁹, și alte două (M. 5 colectiv și M. 16) datate în secolele III—IV, aparținând cimitirului plan din sectorul Z²³⁰.

În stadiul actual al cercetărilor este greu de precizat dacă populația îngropată în necropola de la bazilica „extra muros” este descendentă directă a celei sarmatice atestată prin descoperirile menționate mai sus, sau provine din rîndul maselor de alani colonizați în secolele III—IV în Scythia Minor³¹. În orice caz, este foarte probabil că cea mai mare parte a barbarilor care s-au așezat la Histria, și-au însușit formele de cultură și civilizație romană, în urma unui proces care începe din momentul stabilirii lor în zona limesului dunărean sau în interiorul rural al Dobrogei și care continuă într-o a doua etapă, în momentul în care se infiltrează în mediul urban. Aceasta este și explicația faptului, pentru care sub formele romane, se ascunde în fond o populație de origină barbară alanică, puternic romanizată.

CONTRIBUTIONS À LA TOPOGRAPHIE DE LA CITÉ D'HISTRIA À L'ÉPOQUE ROMANO-BYZANTINE

RÉSUMÉ

Au cours des recherches archéologiques effectuées à Histria (1961—1964) dans le secteur de la basilique „extra muros”, située à l'ouest de l'enceinte de la cité romano-byzantine, on a trouvé les vestiges d'un quartier urbain du I^{er} au III^e siècles de n.è. Après la destruction de ce quartier, à la fin du III^e siècle, dans le même lieu s'étendit une nécropole qui dure jusqu'au début du VII^e siècle. On a découvert 74 tombes d'inhumation, dont ont été fouillés un nombre de 71.

En ce qui concerne la nécropole du IV^e siècle, on a constaté les caractéristique suivantes :

- les sépultures sont en fosse ou protégées avec des pierres, des tuiles ou des briques.
- la position et l'orientation des squelettes sont très variées ;
- dans un nombre de 27 tombes il y avait des offrandes animalières ;

²⁹ P. Alexandrescu, *Necropola tumulară, săpături 1955—1961*, în *Histria*, II, 1966, p. 281.

³⁰ Petre Aurelian, *Cîteva mărturii ale culturii Sîntana de Mureș-Cerneahov în Scythia Minor*, în *SCIV*, XV, 1964, 1, p. 71—73.

³¹ O serie de probleme privind procesul de infiltrare și colonizare a sarmaților în Scythia Minor au fost dezbătute de M. Comșa, *Contributions au problème de la composition ethnique de la Scythie Mineure au IV^e siècle de notre ère*, în *Dacia*, N.S., XI, 1967, p. 339—347.

— peu de tombes (presque la moitié de l'ensemble du cimetière) possèdent un mobilier funéraire : des vases (seulement trois), des fibules, des bracelets, des boucles d'oreilles, des perles, des peignes, des monnaies, etc).

— Le mobilier funéraire est spécifique aux nécropoles d'époque romaine du IV^e siècle et contient aussi des éléments d'origine barbare : des perles de lapis-lazuli et de corail, ainsi que des pendants de coquilles et d'os d'animaux. Tous ces objets se trouvent spécialement dans les sépultures sarmato-alaniques. Dans les sépultures de la même population on trouve aussi des squelettes en position accroupie.

Le complexe d'informations archéologiques, anthropologiques, physiognomiques, permet de conclure que dans la nécropole du IV^e siècle existent de nombreux éléments qui attestent l'existence d'une population barbare romanisée d'origine alaine.

Dans ce cimetière on trouve aussi des tombes de la fin du V^e — le début du VII^e siècles, contemporaines avec la basilique „extra muros”, qui en ce cas a la fonction d'une „basilica coemeterialis”.

LA LÉGENDE DES FIGURES

Fig. 1. Le plan de la nécropole du secteur de la basilique „extra muros” d'Histria (m. I-XIII, 1956 ; 1 — 74, 1961 — 1964).

Fig. 2. Des types de tombes de la nécropole de la basilique „extra muros” : avec des pierres (M. 13 et M. 21), des tuiles (M. 20, M. 12, M. 53, M. 10), des pierres et de tuiles (M. 49).

Fig. 3. Des tombes construites : 1, M. 16 (en briques) et 2, M. 49 (en pierres).

Fig. 4. Des vases découvertes dans les tombes du IV^e siècle : 1, M. 12 ; 2, M. 29 ; 3, M. 32.

Fig. 5. Des fibules trouvées dans les tombes du IV^e siècle : 1, M. 68 ; 2, M. 37 ; 3, M. 26 ; 4, M. 62 ; 5, M. 57 ; 6, M. 66 ; 7, M. 15 ; 8, M. 6 ; 9, M. 12.

Fig. 6. Des objets du mobilier funéraire des tombes du IV^e siècle : 1, M. 13 ; 2, 11, M. 21 ; 3, M. 62 ; 4, 6, 8, M. 23 ; 5, 7, 9, M. 73 ; 10, M. 3 ; 12, M. 27 ; 13, M. 37.

Fig. 7. Des objets du mobilier funéraire des tombes d'époque tardive : 1, M. 43 ; 2, 3, M. 33.

Fig. 8. Type de tombe de l'époque tardive de la nécropole (M. 58).

Fig. 9. Des perles et des pendants de coquilles et de corne de cervidé, d'origine sarmatique, découvertes dans la nécropole du IV^e siècle : 1, M. 23 ; 2, M. 48 ; 3 — 5, M. 28.

Fig. 10. Des reconstitutions graphiques, physiognomiques des certains types alaniques de la nécropole du secteur de la basilique „extra muros” (d'après la méthode de M. M. Gherasimov. v. note 28).

SITUAȚIA IMPERIULUI ROMANO-BIZANTIN LA DUNĂREA DE JOS LA SFÎRȘITUL SECOLULUI AL VI-LEA ȘI ÎNCEPUTUL CELUI DE-AL VII-LEA

DE

M. SÂMPETRU

Începînd cu a doua jumătate a secolului al VI-lea, timp de o jumătate de veac, desfășurarea evenimentelor politico-militare la granițele imperiului romano-bizantin din Asia și din Europa (la Dunăre) s-a accelerat, în condițiile războaielor cu perșii, prin concentrarea atacurilor triburilor migratoare ale avarilor și ale slavilor de la Dunărea de Jos, sub sceptrul celor dintii, împotriva imperiului.

Printre rezultatele acestor îndelungi și îndirjite confruntări politice și militare, soldate cu prăbușirea puterii persane în Asia și înfrîngerea hotărîtoare a kaganatului în Europa, se înscrie și modificarea structurii imperiului romano-bizantin în Peninsula Balcanică, în urma instalării slavilor la sud de Dunăre.

Cotitura survenită în această etapă, la răscrucea veacurilor VI—VII, impune precizarea, atît a cauzelor reale, ce au concurat la apariția noii stări de lucruri, cît și a greutății lor specifice.

Ceea ce caracterizează situația imperiului romano-bizantin în această perioadă este lupta pe două fronturi, în Asia și Europa, și dificultatea de a susține în chip victorios lupta în ambele părți simultan.

Acest fapt a determinat, de altfel, linia strategică politico-militară romano-bizantină, care a constatat în obținerea păcii într-o parte, chiar cu un preț greu, spre a căpăta posibilitatea concentrării nestîngherite a forțelor în cealaltă parte.

Uneori, acest obiectiv a fost realizat pentru scurte perioade de timp sau cu întreruperi. Războiul cu perșii, încheiat prin pacea din 591, a reînceput în 603 și s-a terminat definitiv în 629. Războiul cu avarii, care a durat din 580 pînă la 603 cu întreruperi, a fost reluat în anul 610 și s-a încheiat prin pacea din 619, dar a izbucnit din nou prin călcarea păcii de către avari în 622 și 626.

Primul atac masiv al avarilor și slavilor a fost cel din 580—584, în cursul căruia au căzut unele orașe și au fost devastate regiunile rurale ale diocezei Traciei aflate în jurul drumurilor principale. Raidul nu a atins

Scythia Minor, lovitura principală fiind îndreptată spre Anchialos. Cronica lui Mihail Sirianul relatează apoi despre retragerea atacatorilor dincolo de Dunăre ¹.

În 585/586 însă, când bizantinii, încredințați de duplicitatea kaganului, au rupt tratativele de pace cu avarii și au surghiunit pe Targitius, avarii au reluat ostilitățile pe scară mare, atacînd de astădată îndeosebi orașele fortificate de la sud de Dunăre ².

Relatări succinte ale lui Theophylact Simocatta³ dezvăluie direcția principală a ofensivei dezlănțuite de avari : a urmat cursul Dunării pe malul sudic, de la Singidunum la Durostorum și a trecut în Scythia Minor, spre Tropaeum, acesta fiind ultimul oraș căzut în mîinile lor, indicat de cronicar. Desigur că avarii au continuat înaintarea spre Ulmetum și de aici la Histria și Tomis.

În adevăr, descoperirile arheologice atestă distrugerea acestor cetăți din 586, dovadă stratul gros de arsură descoperit acolo, Tomisul însă, rezistînd probabil asediului ⁴. Apoi, teatrul de operațiuni s-a mutat treptat către sud, în Moesia Secunda în zona Marcianopolis-Odessos, în Hemimont și în provincia Tracia, ajungînd la Zidul cel Lung ce apăra capitala ⁵. Cam în aceeași vreme a fost atacată și Thessalonica.

La 22 septembrie 586, într-o duminică, mase mari de avari și slavi se aflau sub zidurile orașului ⁶. Războiul, început în 585—586 a durat pînă la sfîrșitul anului 587.

După luptele grele ⁷ din anul 587, noii comandanți, strategul Ioan zis Mistacon și hipostrategul Drocton, i-au învins pe avari într-o luptă deschisă, hotărîtoare, lingă Adrianopol, aceștia fiind nevoiți să se retragă ⁸.

Și Zaldapa, Tropaeum, Ulmetum ⁹ și Histria au fost cucerite de către avari și slavi în această campanie din 586. Rezistența romano-bizantină a fost limitată de insuficiența trupelor, deoarece grosul forțelor bizantine era angajat în Asia, pe frontul persan. Totuși, din clipa în care au fost aduse noi trupe, comandate de generali experimentați, respingerea atacatorilor s-a făcut relativ ușor.

Rănille provocate de invazie au fost deosebit de grele sub toate raporturile, atingînd structura imperiului bizantin în Europa. Izvoarele is-

¹ În legătură cu aceste evenimente, Ion Nestor, *La pénétration des Slaves dans la Péninsule balkanique et la Grèce continentale*, în *RÉSEE*, I, 1963, 1—2, p. 51—53 și nota 17.

² Amédée Thierry, *Histoire d'Attila et de ses successeurs*, Paris, 1865, II, p. 20.

³ Theophylact Simocatta, *Historiae*, ed. De Boor, I, 8, loc. 10 și 11, p. 54—55.

⁴ Trebuie avută în vedere, eventual, și căderea orașului Tomis în 586; din punct de vedere militar, menținerea orașului se impunea, pentru debarcarea trupelor și aprovizionarea armatei. În acest sens ar trebui interpretată ofensiva lui Martinus din 587 în această zonă.

⁵ Anastasius Bibliothecarius, *Chronographia Tripartita*, ed. De Boor, 1885, p. 157 și 158.

⁶ Bogo Grafenauer, *Kronološka vprašanja selitve Južnih Slovanov ob podatkih spisa Miracula S. Demetrii*, în *Zbornik Filozofske Fakultete*, Ljubljana, II, 1955, p. 21—54, în special p. 26—27, 31—33 și 45—46.

⁷ Descrierea operațiunilor militare din anul 587 la Theophylact Simocatta, *Historiae*, ed. De Boor, 1887, II, 10—12, p. 90—94 și 15—17, p. 99—105.

⁸ Amédée Thierry, *op. cit.*, II, p. 22.

⁹ La Ulmetum, în turnul de sud-vest al cetății s-au înregistrat două niveluri de arsură; în cel mai vechi s-a găsit o monedă de bronz din anul II de domnie a lui Mauriciu Tiberiu (vezi Vasile Pârvan, *Ulmetum*, II, 1, București, 1913, p. 38—39, 60 și p. 39, fig. 37). După părerea noastră, stratul al doilea de incendiu din cetate (și primul din turnul amintit) se datorește atacului din 586.

torice și descoperirile arheologice stau mărturie în sensul că acțiunea din 586—587 a provocat un adevărat dezastru în zonele afectate de atac.

În anii 588—594 a urmat un efort extraordinar de refacere, pe plan civil și militar, paralel (în parte) cu luptele duse împotriva perșilor.

Orașele care fuseseră distruse în timpul invaziei au fost reclădite în numai câțiva ani, iar legăturile de schimb cu alte provincii, întrerupte din cauza ostilităților, au fost reluate.

În cronica lui Theophylact aflăm, limpede exprimată, situația orașului Heracleea (Perinth) de pe coasta Propontidei, înainte și după această invazie. În 583 viața în oraș decurgea liniștit; cronicarul relatează¹⁰ că episcopul Heracleei tocmai se întorsese la scaunul său de reședință, după o călătorie la Constantinopol, de unde cumpăraseră, printre altele, și un vas de argint cu care a înzestrat locașul din oraș, închinat mucenicei Glicheria. În anul 592 însă, când împăratul Mauriciu trece prin Heracleea, spre a porni în campanie împotriva avarilor, face o danie pentru repararea aceluiși locaș, distrus de avari¹¹.

Rezultă de aici, cu deosebită claritate : 1) că orașul Heracleea a căzut între anii 583—592, aproape sigur în 587, în mâinile avarilor, 2) că la șase ani după atac încă nu fuseseră refăcute complet unele edificii.

Este evident că refacerea a fost generală și s-a făcut cu mari greutăți, în aceeași perioadă de timp, și în Scythia Minor și în celelalte provincii ale diocelozel Traciei, Daciei și Macedoniei, lovite de invazie.

Căci, descoperirile arheologice din orașele Callatis, Tropaeum, Ulmetum, Histria, confirmă pe de o parte proporțiile dezastrului, iar pe de altă parte efortul făcut în vederea redresării.

În săpăturile vechi din orașul Tropaeum s-a înregistrat un strat gros de arsură. Nu s-a putut distinge atunci dacă stratul de distrugere identificat se datorește ultimului atac ce a pus capăt vieții cetății sau reprezintă de fapt două niveluri de incendiere, ce nu au putut fi observate, sau dacă nu cumva situația menționată nu reprezintă incendierea prin atacul din 586, urmată apoi de nivelare cu ocazia refacerii, ca la Histria și Ulmetum (vezi nota 9). Deoarece în aceste cetăți constatăm distrugerea prin atac din 586, evident că și la Tropaeum stratul de incendiere indică același moment¹².

În sensul căderii orașului Tropaeum¹³ ca urmare a acestui mare atac, care nu poate fi plasat decît în anul 586, pledează și mențiunea expresă a lui Theophylact Simocatta (vezi nota 3).

Acțiunea de refacere începută în 588—589 și continuată după încheierea păcii cu perșii, în primii ani ai campaniei din 592, a fost generală

¹⁰ Theophylact Simocatta, *Historiae*, ed. De Boor, 1887, I, 11, 4—7, p. 59—60.

¹¹ ἐπὶ τὸν τοίνυν Ἰηλουκείας, τῆς μάρτυρος νεῶν ἐντεμενίζεται, ὡς οἶόν τε ἦν τιμῆσας τὸ τέμενος χρῆματὰ τε ἐπιδοῦς, ἐφ' ᾧ τὰ πυρὶ καταπεπτωκότα τοῦ νοῦ ὑπὸ τῶν Ἀβάρων πρὸς νεώτερον κάλλος μεταχωρεῖν,...

(Theophylact Simocatta, *Historiae*, ed. De Boor, 1887, VI, 1, 3, p. 221).

¹² Pentru datele din săpăturile vechi de la Tropaeum, vezi Gr. Tocilescu, Biblioteca Academiei, Msse. nr. de inv. 5128, fila 96 și p. 47 și 48; în turnurile B, C și D, s-a găsit un strat gros de arsură. Săpăturile noastre făcute în 1969, în sectorul de sud-est al cetății Tropaeum, confirmă această interpretare a noastră din 1967; acolo s-a identificat nivelul ultim de locuire, de după anul 586/587, la 0,67 m adâncime de la suprafața actuală a solului.

¹³ După Vasile Pârvan, la bazilica „de marmură” a avut loc o ultimă reparație pe la anul 592 neterminată din cauza distrugerii definitive a cetății de către avari pe la anul 600 (vezi Vasile Pârvan, *Celatea Tropaeum*, București, 1912, p. 110—112, 90 și 146).

și se împletea cu efortul militar operativ al imperiului pentru salvarea liniei fortificate a Dunării.

Săpăturile arheologice au scos la lumină opera de refortificare a cetăților din Scythia Minor și Moesia Secunda. La Abrittus, cercetările recente¹⁴ au arătat că cetatea a fost refăcută în întregime în urma unei mari distrugerii și incendieri. În elementele centurii de fortificații intervin modificări spre a îngreui pătrunderea în cetate în cazul unui nou atac, două porți din cele trei constatate sînt zidite, rămînînd o singură poartă de intrare în oraș. Zidul porții de vest, distrus într-un atac pînă aproape de temelie, a fost refăcut în ultima fază, poarta rămînînd în funcțiune pînă la distrugerea definitivă a orașului¹⁵. T. Ivanov susține că Abrittus a fost distrus ultima oară de către avari la sfîrșitul secolului al VI-lea e.n., rămînînd nelocuit. Între secolele VII—X, a apărut pe ruinele sale în partea de est, o așezare bulgară¹⁶. Sonia Gheorghieva a constatat în săpăturile din 1953, pe baza monedelor, că orașul a fost incendiat și distrus după jumătatea secolului al VI-lea, iar la scurtă vreme, în spațiul unui mare edificiu s-a instalat o seliște slavă, direct pe stratul de cultură antic¹⁷.

Din cele expuse de Teofil Ivanov, conchidem că modificările sistemului de apărare la porțile orașului au fost făcute în urma atacului din 586.

V. Pârvan remarcase la Ulmetum îngustarea porților cetății și zidirea uneia dintre ele, pentru consolidarea apărării, fără a indica o dată precisă¹⁸.

Cercetările arheologice de la Histria au înregistrat reparații ulterioare atacului la zidul de incintă de pe latura de vest a cetății și un nivel masiv de refacere în cetate, la clădiri și străzi¹⁹. De remarcat, că în nivelul de refacere nu s-au găsit niciodată monede de la Focas, ci numai de la Mauriciu Tiberiu, ca ultime elemente de datare.

¹⁴ Teofil Ivanov, *Укрепительната система на Абритус*, în *Археология*, 4, Sofia, 1966, p. 18—32 (vezi și p. 25, fig. 7, p. 22, fig. 5 și p. 26, fig. 8).

¹⁵ Idem, *op. cit.*, p. 25 și 26.

¹⁶ *Ibidem*, p. 31.

¹⁷ Sonia Gheorghieva, *Средновековното селище над развалините на античния град Абритус*, în *ИАИ*, XXIV, Sofia, 1961, p. 9—36.

¹⁸ V. Pârvan, *Cetatea Ulmetum*, I, București, 1912, p. 102—103.

¹⁹ Ca dată a atacului asupra Histriei, a fost reținut anul 580 (vezi *Histria*, I, 1954, p. 98, 165, 321 și 349). După A. Petre (*Dacia*, N.S., VII, 1963, p. 322) evenimentul a avut loc pe la 602, însă argumentele aduse nu rezistă criticii, deoarece: 1) La Theophylact Simocatta, VII, 2, VII, 7, VII, 13, VIII, 2 și VIII, 5, nu avem referiri la atacuri în Scythia Minor, cum afirmă A.P., la nota 21 și la p. 321; 2) Monedele de sub inventar nr. 796/1950 nu fac parte din tezaurul găsit în Sectorul T, și ca atare, nici datarea întemeiată pe una din aceste monede (inv. nr. 796/10) nu se poate susține (*ibidem*, notele 14 și 15). Pentru edificare, a se vedea Nota de inventar nr. 796 din vol. VI, p. 195 la Sectorul numismatic al Institutului de arheologie. Cu privire la nivelul masiv de refacere de după atac, constatat în săpăturile din cetate, la clădiri, străzi și zidul de incintă, vezi *Histria*, I, 1954, p. 78, 80, 83, 85, 88, 89, 111, 113, 154, 159, 295, 302, 308, 310—311, 312, 353—355. De asemeni, vezi și *SCIV*, V, 1954, 1—2, pl. II și p. 87, unde autorii subliniază că vremea stratului I „este ultima fază a cetății cu viață organizată”. Prin stratul I autorii desemnau nivelul ultim romano-bizantin de la Histria. Tot în legătură cu nivelul masiv de refacere, vezi și *Materiale*, IV, 1957, p. 12 și *Materiale*, VII, 1960, p. 230 și planșa II, p. 231 și nota 1. În cronologia stratului romano-bizantin târziu de la Histria, stabilită în volumul I al monografiei (vezi *Histria*, I, 1954, p. 97), aflăm și o a treia fază, fixată stratigrafic și cronologic, de la 602 la 610 e.n., care în urma săpăturilor recente, s-a dovedit inexistentă stratigrafic (vezi raportul nostru, *Săpăturile din 1961 și 1963 efectuate în sectorul central al cetății Histria (Punctul D)*, în *Materiale*

IX, 1970, p. 187 și fig. 8). Cronologic, separarea acestui nivel, care ar cuprinde, după autori, domnia lui Focas, se baza pe un *aureus* de la acest împărat (inv. nr. 297/20) găsit în șanțul valului III, către suprafață (vezi *Histria*, I, 1954, p. 283; condițiile de găsire ne-au fost relatate de către Petre Alexandrescu, autorul descoperirii). Această monedă, care putea ajunge acolo oricând de la suprafață, prin scurgerea pământului de pe creasta sau panta valului în șanț, a servit la datarea ridicării valului, datare ce a fost extinsă și asupra cetății Histria, considerându-se că a fost distrusă pe la 602 e.n. Monedele de la Focas găsite la Histria fac parte de fapt din nivelul ultim de locuire și nu indică un început sau un sfârșit de locuire în cuprinsul acestuia. Situațiile înregistrate în săpăturile din 1962 la turnurile D și E prezentate de către A. Petre (*op. cit.*, p. 326—328 și notele 40 și 41) nu corespund deci datei de 602 și nici realității din teren. Locuințele cu chiupuri (cea de lângă turnul E de pildă) după autor ar astupa intrările în turnurile D și E (*ibidem*, fig. 4/2) și ar reprezenta o altă fază din istoria orașului, având ca dată de început anul 602. Însă situațiile respective au fost trimise spre publicare înainte de închiderea săpăturilor din 1962 (*ibidem*, p. 328, nota 40). La încheierea cercetărilor din 1962 s-a dovedit că intrările, respectiv culorile de acces la turnurile D și E nu erau blocate, din care cauză publicarea detaliată a acestor rezultate, promisă de autor (*ibidem*, p. 328, nota 40) nu a mai avut loc (vezi *Materiale*, IX, 1970, nota de la p. 186 privind săpăturile din sectorul Poarta Mare). „Situația arheologică” de mai sus a fost extinsă de către autor cu aceeași lipsă de teme și asupra altor cetăți, ca Ulmetum și Capidava, atribuindu-li-se și acestora un sfârșit violent pe la 600—602 și un nivel ultim după chipul Histriei, având ca dată de început tot anul 602 e.n.

Un alt exemplu care arată că nu putem opera la întimplare cu elementele arheologice, îl constituie așa-numitele „rotunde”, care, după același autor (*ibidem*, p. 325, nota 32 și plan la p. 320—321) ar reprezenta ultimul nivel în sectorul central al cetății Histria, și care, în realitate nu sînt altceva decît cuptoare de copt plinea (semnalate ca atare în săpăturile precedente de către Gr. Florescu) contemporane cu locuințele lângă care au fost construite și ca atare nu pot reprezenta un singur nivel și o altă cronologie.

Nici atelierul metalurgic și cuptorul de redus minereu nu mai funcționau în vremea ultimului nivel de viațuire de la Histria, așa cum afirmă autorul în aceeași lucrare (*ibidem*, nota 47), unde confundă nivelarea cu nivelul de locuire ce i-a urmat. Cu privire la Ulmetum (*ibidem*, p. 334—335 și nota 54), interpretările sale nu stau de asemeni în picioare, deoarece: a) moneda de bronz găsită sub stratul de arsură de către Vasile Pârvan este din anul al doilea (583—584) de domnie a lui Mauriciu Tiberiu (vezi la noi nota 9); b) Din planul săpăturilor de la Ulmetum, publicat de către Vasile Pârvan și reprodus de autorul la care ne referim (*ibidem*, p. 333, fig. 9) se vede clar că intrarea în turnul porții de sud-vest nu era blocată de o încăpere cu vatră și nici poarta cetății nu apare astupată deoarece era singura rămasă în funcțiune. În cazul Capidavei de asemenea, autorul fixează o distrugere la 600—602 și tot fără să dispună de dovezi (*ibidem*, p. 344).

Același autor prelungește artificial existența cetății Histria pînă după 641 e.n. fără să dispună de dovezi (*ibidem*, p. 323, 334 și 352). Gradul de tocare a monedelor de la Heraclius, găsite în sectorul T (*ibidem*, nota 29) folosit ca ultim argument, se explică după noi, prin faptul că au circulat intens sub domnia lui Focas. Amintim că un număr de circa 30 monede (de la Iustinian I pînă la Mauriciu Tiberiu inclusiv) descoperite în săpăturile din colțul de sud-vest al cetății Histria (vezi mai jos nota 24), neinventariate aparte, trebuie socotite ca înregistrate la un loc cu monede din aceeași epocă, avînd alt loc de descoperire din cuprinsul cetății. Pe planul prezentat de autor la p. 320—321, s-a trecut în legendă indicația „sec. VII”, pentru refaceri de edificii și elemente de fortificație, sugerindu-se continuarea existenței orașului pînă în secolul al VIII-lea (în orice caz pînă pe la 680), ceea ce este inexact.

În același fel procedează numitul autor și cu alte centre fortificate ca Beroe, Capidava, Callatis, Tomis, Axiopolis, Ulmetum, Durostorum la care adaugă cetatea de lângă Chiose Aidin. Autorul încadrează cerceii, fibulele, și mai ales cataramele și aplicele de centură descoperite la Piatra Frecăței (Beroe) pe toată durata secolului al VII-lea (*ibidem*; p. 346—347 și 352). Tot acest material (inclusiv cele 4 catarami „retezate” deasupra și cu placă de prindere mobilă, reproduce de autor la p. 347, fig. 12/2, 3, 4 și 5) se încadrează foarte bine în limitele 588—614 e.n. (vezi mai jos nota 61). În cazul Capidavei, același autor fixează construirea citadelei trzii din colțul cetății în secolul al VII-lea e.n. fără să aducă nici o dovadă (*ibidem*, p. 344—345). Pentru Axiopolis trimite (*ibidem*, p. 348) la un *tremissis* de aur de la Heraclius, găsit acolo în săpăturile vechi. Însă pe acest tip monetar este reprezentat Heraclius singur, tînăr și cu barba mică. Or, fiul său, Heraclius Constantin, apare deja pe monede de aur (*solidi*) la 613 (vezi *Wroth*, I, p. 186, nr. 9). La p. 348, referindu-se la Tomis, autorul afirmă că monedele bizantine acoperă epoca de la Heraclius la Constantin al IV-lea inclusiv (în legătură cu aceasta, vezi la noi nota 27). Din cele 3 monede de la Heraclius (*passim*) găsite la Constanța în 1938, amintite de Irimia Dimian, în *SCN*, I, 1957, p. 197, una este nesigură (*Wroth*, I, 228, nr.

308, pl. 27, nr. 1) iar celelalte două (Wroth I, p. 225, nr. 289, pl. 26, 16) sînt dinainte de anul 615. Pe aceste două monede (IB) bătute la Alexandria sînt reprezentați Heraclius (cu barba scurtă) și Heraclius Constantin. Se știe că în 617 Alexandria a căzut sub perși și a fost eliberată abia în 628. Wroth, la p. 225, notă 2, arată pentru nr. 289 că poate fi din anul 613 circa sau 616/617 circa. Pentru cele 3 monede de la Heraclius (*ibidem*, p. 348) considerate ca provenind de la Callatis, vezi la noi, text și nota 28). Pentru nivelul ultim de refacere de la Ulmetum, vezi la noi, nota 9.

Referindu-se la cetatea de lângă Chiose Aidin, autorul o situează ca fiind din secolul al VII-lea e.n. sprijinindu-se pe interpretările făcute de D.M. Teodorescu și Vasile Pârvan (*Raport special nr. 7. Săpăturile de la cetatea de lângă Chiose-Aidin, mai-iunie-iulie 1915*, în *ACMI*, 1915, București, 1916, p. 205—213). Vasile Pârvan discută din nou descoperirile făcute acolo (*Sur un relief inédit du VII^e S. représentant la Sainte Vierge*, în *BSH*, XI, București, 1924, p. 1—11) și datează din nou capela creștină în secolul al VII-lea după tipul de cruce săpată pe arcade și după stilul reliefului (icoanei) sculptat în piatră. Despre monedele din secolul al VII-lea despre care pomeniște, nu dă nici o altă precizie (împărul, emisiunea) — (vezi p. 8, 10 și 11). Altfel tipul de cruce cît și stilul acesta sculptural se întîlnesc și înainte de secolul al VII-lea e.n., după investigațiile făcute de noi, iar monedele în chestiune, probabil că nu depășeau anul 614 e.n. Se poate spune și pentru cetatea de lângă Chiose-Aidin că se încadrează în cronologia generală pe care o admitem în această lucrare. Din informațiile cîpătate de la Bucur Mitrea rezultă că la sectorul numismatic al Institutului de arheologie nu se păstrează un lot de monede (distinct) rezultate din săpăturile de la Chiose Aidin, așa că încercarea noastră de a verifica anii de emisiune ai acestor monede a rămas infructuoasă. De altfel, Vasile Pârvan, *Nuove considerazioni sul vescovato della Scizia Minore*, în *Atti della Pontificia Accademia Romana di Archeologia, Rendiconti*, II, Roma, 1924, p. 127—128, schimbă datarea inscripției cu Markellos de la Varna din secolul al VII-lea e.n. în secolul al VI-lea e.n., iar la p. 129 pomeniște de capela creștină de la Chiose Aidin precum și de relieful sculptural descoperit acolo, însă de astădată fără să se mai pronunțe în privința datării acestora.

Revenind asupra autorului care a pricinuit această lungă notă (vezi *Dacia*, N.S., VII, 1963, p. 348, nota 121), amintim că se referă și la sigiliile de la Durostorum, dateate din secolele VII, VIII și IX e.n. Subliniem că din păcate sigiliile nu provin din săpături arheologice, ci de la colecționari, și de aceea nu ne putem opri asupra lor. În treacăt Ńie spus, considerăm de prisos să ne oprim asupra părerilor lui A. Petre privind data instalării slavilor la sud de Dunăre (în Dobrogea și între Hemus și Dunăre), cît și asupra lipsei de dovezi privind cultura lor materială din secolul al VII-lea (*ibidem*, p. 352—353). Remarcăm doar în treacăt, trunchierea părerii lui V. Pârvan prin expunerea doar a interpretării acestuia din 1911, omițîndu-se părerea de mai tîrziu (din 1924) a savantului, privind continuitatea romanică în Dobrogea. În acest din urmă sens (vezi V. Pârvan, *Sur un relief inédit* . . . , p. 1—2, și *Nuove considerazioni sul vescovato* . . . , p. 118).

I. Barnea a preluat în bloc, în mod necritic, interpretările și concluziile eronate expuse în articolul *Quelques données archéologiques* . . . , din *Dacia*, N.S., VII, 1963, p. 317—353, în lucrarea *Din istoria Dobrogei*, II, București, 1968, la p. 433, 443 și nota 14 (Histria), p. 443 (Tomis), p. 444 și nota 22 (Beroc), p. 444 și nota 23 (Capidava), p. 444 și nota 23 (Chiose-Aidin), p. 444 și nota 26 (Ulmetum), p. 444 și nota 24 (Axiopolis). La p. 445, nota 27, acest din urmă autor adoptă părerea, întemeindu-se pe autorul citat, că după distrugerea orașelor și cetăților dobrogene, slavii s-ar fi întors în Muntenia (?) și de aceea nu dispunem de urme arheologice slave în Dobrogea și nici izvoarele istorice nu li pomenesc în această regiune, înainte de venirea bulgarilor.

În realitate, perioada de după 614 e.n. pînă la 680 și după aceea pînă în secolul al IX-lea nu este deocamdată documentată arheologic în Dobrogea sub aspectul stăpînirii romano-bizantine și al continuității romanice în cetăți, castele sau așezări rurale. Săpăturile arheologice făcute pînă acum nu au înregistrat un strat de cultură bizantină sau autohton, corespunzător acestei perioade, deși cel puțin pînă la 680, dispunem de mărturia lui Theophanes (vezi mai jos nota 112). Situațiile „stratigrafice” și obiectele prezentate de către A. Petre și I. Barnea sînt dinainte de 614 e.n. Săpăturile arheologice de la Histria și Tomis, de pildă, arată că aceste orașe au fost distruse la această dată.

Sub Heraclius, desigur trebuie că a avut loc o reorganizare a sistemului de apărare, însă pe baze noi, *neorășenești*, așa cum arăta N. Iorga (vezi la noi nota 110). Cercetările arheologice nu ne-au arătat pînă acum, care au fost cetățile în care Heraclius și succesorii au menținut garnizoane și care din ele au rămas pustii (cu excepția Histriei și Dinogetiei, sub rezerva descoperirilor viitoare). S-ar putea ca în anii ce urmează, să se descopere în incinta unora din fostele orașe o arie restrînsă, fortificată corespunzător, în vremea de după 614 e.n. și un nivel ar-

În altă ordine de idei, trebuie subliniat ²⁰ că nivelul de distrugere a fost amestecat prin nivelare cu cel de refacere, elementele materiale surprinse de incendiere, împreună cu cele ale reconstruirii alcătuind în cele din urmă un singur nivel, de refacere, operațiune ce a durat câțiva ani ²¹.

Se poate conchide că efortul de refacere condiționa reluarea ofensivei la Dunăre și că în anul 592, când a început ofensiva, încă nu era încheiat, fapt documentat de izvoarele istorice prin starea în care se afla provincia Tracia (și orașul Heraclea în deosebi), iar arheologic prin prezența unor monede de bronz din anul 591/592 în stratul de refacere a orașului fortificat Histria.

Tot imediat după 587 (între 588—592 circa) are loc la Histria întărirea sistemului de apărare prin construirea celor trei valuri de pământ.

Săpăturile au înregistrat sub valurile de pământ I și III, clădiri cu material arheologic (ceramică etc.) din a doua jumătate a secolului al VI-lea. Monedele de bronz descoperite la valul III merg pînă la Mauriciu Tiberiu inclusiv, ultima fiind din anul 591 ²².

Rămîne de lămurit în viitor, în ce măsură unele centre urbane sau rurale au putut sau nu să atingă nivelul dezvoltării economice anterioare invaziei și dacă reluarea circuitului economic, brusc întrerupt, a atins o intensitate egală sau nu în toate regiunile sud-dunărene.

În cazul Histriei se constată reluarea producției ceramice în formele de mai înainte, atît sub aspectul materialelor de construcție (cărămizi, țigle, olane) necesare în primul rînd în vederea refacerii fizice a orașului, cît și în domeniul olăriei.

În ultima fază de existență a orașului, producția metalurgică nu este documentată. Săpăturile arheologice nu au identificat atelierul me-

heologic care să-i aparțină. Însă orașele (unele dintre ele) au reinviat doar în perioada ofensivei bizantine împotriva sclavinilor între 660—680 (vezi N. Iorga).

I. Barnea, *Din istoria Dobrogei*, II, p. 444, include în rîndul localităților care existau în cadrul regiunilor administrate de bizantini pînă la venirea bulgarilor și pe care Theophanes le deosebea de ținuturile ocupate de slavini (*ibidem*, p. 442, nota 12) localitățile: Histria, Tomis, Callatis, Noviodunum, Durostorum, Beroe, Ulmetum, Capidava, Axiopolis, cetatea de la Chiose Aidin. Însă în nici unul din aceste locuri nu s-a dovedit arheologic această presupunere.

²¹ Pentru modul cum s-a făcut nivelarea dărîmăturilor în cadrul acțiunii de refacere, cf. *Histria*, I, p. 159, 308, 321 și 354; vezi și *Materiale*, V, 1959, p. 288.

²² Cele mai tirzii elemente de datare aflate în poziții stratigrafice indiscutabile în nivelul de refacere sînt monede de bronz de la Mauriciu Tiberiu din anul 595—596 — găsite într-un mic tezaur monetar în sectorul T. Tezaurul, compus din 27 monede de bronz (cf. *Histria*, I, p. 277 și 472; *SCIV*, II, 1951, 1, p. 138; *Materiale*, IV, 1957, p. 12, nota 1), ar putea fi ulterior nivelului de refacere sau în cel mai bun caz contemporan, însă nu din nivelul de refacere propriu-zis, deoarece a fost găsit ascuns într-un zid la 0,30 m adîncime de la suprafața actuală a solului, în partea superioară a zidului ruinat, deci deasupra nivelului ultim de călcare refăcut. Din publicație (*Histria*, I, p. 277) reiese că zidul încăperii se afla imediat sub stratul vegetal, la adîncimea de 0,30 m. Putem considera pe baza datelor din săpături, că tezaurul, găsit în 1950 în sectorul T, face parte dintr-o locuire de după distrugerea cetății din 586, deci din nivelul de refacere din anii următori, însă ascunderea lui în zid nu poate fi considerată sincronică cu construirea lui, ascunzătoarea putînd fi un loc obișnuit de păstrare a banilor, amenajat mai tirziu.

²³ Pentru situațiile de găsim și indicații stratigrafice generale, vezi, *Histria*, I, 1954, p. 171, 279, 283—285 și pl. XVI; *SCIV*, V, 1954, 1—2, p. 77—78 și pl. I; *SCIV*, VI, 1955, 3—4, p. 525; Nota de inv. nr. 297/19 la Sectorul numismatic al Institutului de arheologie (monedă de bronz din anul 590/591 de la Mauriciu Tiberiu). Pentru zona de la vest de valul III, vezi, *Materiale*, V, 1959, p. 293—294.

talurgic, iar cantități mari de zgură, deșeuri și cenușă, provenite din întreruperea combustiei de producție din cuptorul de redus minereu, și din atelierul metalurgic, au fost întinse în nivelarea din suprafața locuită și din străzi, ce a urmat distrugerii²³. În străzile D și d1 s-a găsit o masă de dărămături compusă din pietre arse (considerate inițial ca reprezentând rămășițele unui cuptor prăbușit) minereu, bucăți inoforme de fier, zgură, cărbuni, cenușă, deșeuri. În suprafața săpată în 1949, dintre cele două porți mici și colțul clădirii nr. 24, din străzile D și d1 (deci și în această masă de dărămături complet nivelată) s-au găsit peste 30 de monede bizantine de la Iustinian I pînă la Mauriciu Tiberiu inclusiv²⁴.

Materialele arheologice, apreciabile și variate, din nivelul ultim romano-bizantin din orașul antic Histria (chiupuri și amfore de mare capacitate²⁵, cantități imense de cioburi de amfore, obiecte de metal și de os și numărul mare de monede de bronz), denotă o intensă activitate de producție și un schimb de mărfuri activ.

Nu ne putem da seama de gradul atins prin reluarea producției la Tomis, blocat în cursul invaziei din 586—587, însă nivelul schimbului din ultima fază de existență a orașului constituie un indiciu și pentru stadiul și aspectele producției din acel moment. După cum s-a spus, la edificiul cu mozaic s-a descoperit, în încăperea boltită din terasa nr. 3, un depozit de mărfuri²⁶ cu intrarea astupată din antichitate, fapt ce nu s-a putut întâmpla decît cu ocazia evenimentelor din 586—587, sau din 614—615; se poate admite zidirea intrării în cauza atacului (asediului) din 586, însă faptul că mărfurile nu au mai fost scoase de acolo, ne face să credem că ascunderea lor a avut loc în anii 614—615 e.n. cînd pentru locuitori a dispărut posibilitatea de revenire și existența orașului a încetat. Judecînd și

²³ *Histria*, I, 1954, p. 305 și 321.

²⁴ *SCIV*, I, 1950, I, p. 81 și *Histria*, I, p. 305. Pentru situația de plan definitivă și materialele din această zonă, a se compara *SCIV*, II, 1951, I, p. 147, fig. 13 și *Histria*, I, p. 64, pl. I și p. 302, 304—305, cu *SCIV*, I, 1950, I, plan de la p. 77 și text de la p. 81. Amintim că încăperea cu 6 dolia (*SCIV*, I, 1950, I, p. 81) a fost notată (în *Histria*, I, la p. 304 cu C1) ca făcînd parte din grupul de clădiri I (*ibidem*, p. 302), încăperea cu cuptorul de piatră din colț cu C2, iar sala lungă cu S1 (*ibidem*, p. 305). Vezi și *Histria*, I, p. 295—296, 305 și 321.

²⁵ *Histria*, I, p. 454 și 462.

²⁶ Mihai Bucovăla încadrează cele circa 180 de amfore din acest depozit decorate cu incizii, în secolele IV—V e.n. (cf. *Tomis*, nr. 2, august, 1966, p. 18). V. Canarache menționează însă numai 130 de amfore, din care 50 întregi și reproduce o amforă din cele aflate în acest depozit, de tipul celor pntecoase cu gura în formă de pilnie și gît tronconic, cu torți mici și decor cu incizii orizontale în partea superioară a pansei, datînd-o în secolul al IV-lea e.n., fără să indice o datare a edificiului cu mozaic sau a celorlalte construcții antice (cf. *Contemporanul*, nr. 38 din 23 septembrie 1966, p. 7). Același autor, *L'édifice à mosaïque découvert devant le port de Tomis*, în *StCl*, III, 1961, p. 240, datează sfîrșitul edificiului în secolele IV—V e.n. Em. Condurachi, D.M. Pippidi și M. Berza, *Le problème de la mer Noire depuis la fin de l'Antiquité jusqu'à la fin de Byzance*, în *Byzantinoslavica*, XXIII, 1, 1962, p. 131 (rezumat de H. Evert-Kappesowa și B. Zašterová), admit o continuare a funcționării edificiului «selon toute probabilité» pînă la sfîrșitul secolului al VI-lea e.n. În *Histria*, I, p. 459, fig. 383 și p. 455 și 458, se descrie acest tip de amforă (tipul 4) cu variantele respective. Cea mai reprezentativă pentru asemănarea cu cele de la Constanța din încăperea boltită nr. 3 este cea reprodușă la fig. 383; vezi și A.L. Iakobson, *Средневековые сельские поселения юго-западного Крыма*, în *Византийский Временник*, XXI, 1962, p. 167, fig. 1a.

Un alt tip de amforă din depozitul de mărfuri de la edificiul cu mozaic din Constanța este cel al amforelor înalte (vezi *Tomis*, nr. 2, 1966, p. 18 și *Contemporanul*, nr. 38, din 23 septembrie 1966, p. 7), tip larg răsplndit, documentat și în muzeul din Novocerkask — U.R.S.S.

după monedele²⁷ găsite la edificiul cu mozaic și în alte puncte din aria orașului antic, depozitul de mărfuri se poate data mai degrabă din anii 614—615 e.n. În săpăturile de la edificiul cu mozaic de la Constanța s-a găsit un *folles* de la Heraclius Constantin, din anul 613 (inv. 89071); tot în interiorul orașului s-au găsit și alte monede de la Heraclius și Heraclius Constantin, la Gara veche, Bloc C2 (inv. 89001), monedă de bronz din anii 613/614 și o alta în str. Dianeii, din anul 613 (inv. 87445). Toate monedele de la Heraclius, din catalog, găsite la Constanța și Mangalia, sau *passim*, sînt surfrapate în primii ani de domnie ai lui Heraclius.

O singură piesă (inv. 87218), emisiune din anul 629/630, de la Heraclius și Heraclius Constantin, depășește limita anilor 613/614, însă pentru aceasta nu se cunoaște locul de găsim. Pentru alte două monede, una de la Heraclius și Heraclius Constantin emisă în 630/631 și un IB, emis de Heraclius la Alexandria, datat din 628/629, aflate acum în colecția Cabinetului numismatic al Academiei, de asemenea nu se cunoaște punctul în care au fost descoperite. Din publicație rezultă că provin, după spusele colecționarului, de pe teritoriul orașului Mangalia sau din împrejurimi²⁸ deci nu pot fi utilizate pentru datare întrucît nu cunoaștem condițiile de găsim.

Diversitatea mărfurilor conținute în cele 130 de amfore și existența ancorelor de corăbii descoperite în același loc arată o activitate economică susținută și în perioada tulbură dintre 587 și 615, dovedită aici prin schimbul de mărfuri pe calea mării.

Identificarea epavei unei corăbii încărcată cu circa 1 000 de amfore, scufundată în Marea Mediterană lângă coasta sudică a Anatoliei la Yassi Ada²⁹, datată cu monede de la Heraclius, constituie o mărturie în plus pentru amploarea comerțului pe mare din această perioadă. Din puținul, dar prețiosul material publicat, se observă cîteva amfore foarte asemănătoare cu cele ce provin din săpăturile de la Histria, din cetate³⁰.

Viața economică își reluează deci treptat cursul în toate zonele imperiului afectate direct de invazie, unde substanța economică fusese atinsă din cauza războaielor. Înfrîngerea hotărîtoare cauzată avarilor în anul

(vezi A.L. Iakobson, *Средневековые амфоры северного Причерноморья*, în SA, XV, 1951, p. 329, fig. 3/13, datat în secolele V—VII e.n.). La Histria această amforă lunguiață, cu pansa strînsă la mijloc, este încadrată în tipul 6, și datată în secolul al VI-lea e.n. (*Histria*, I, p. 458 și p. 459, fig. 386). În ultimul nivel al cetății o amforă de același tip a fost găsită la un loc cu o monedă de la împăratul Phocas (*Histria*, I, p. 318—319). Alt exemplar s-a găsit în sectorul central al cetății în suprafața edificiilor D5—D6 și este datat în sec. VI—VII e.n. (vezi Em. Popescu, *Punctele D5 și D6*, în *Materiale*, VII, 1961, p. 239 și p. 240, fig. 11, rîndul de sus în dreapta).

²⁷ Pentru monede, vezi Gh. Poenaru-Bordea și Al. Popea, *Catalogul monedelor bizantine existente în Muzeul regional Dobrogea la 1 octombrie 1963* (în manuscris), unde se indică și numerele de inventar respective.

²⁸ Octavian Iliescu, *Descoperiri monetare*, SCN, II, 1958, p. 453—454.

²⁹ George F. Bass, *Underwater excavations at Yassi Ada: A Byzantine shipwreck*, în AA, 3, 1962, p. 538—563; idem, *Bodrum Yassiada Suallı Kazıları (1961)*, în *Türk Arkeoloji Dergisi*, XII—1, 1962, p. 8—11; idem, *Underwater excavations at Yassi Ada 1962—1963*, în *Türk Arkeoloji Dergisi*, XIII—1, 1964, p. 41—51. (45 monede de bronz, aflate laolaltă, din care cea mai mare parte de la Heraclius sau de la Focas).

³⁰ Amfora tubulară de la Yassi Ada, reproducă în *Archäologischer Anzeiger*, 3, 1962, p. 550, fig. 12, este identică, după părerea noastră, cu o alta descoperită la Histria în nivelul ultim romano-bizantin din cetate (vezi, *Histria*, I, p. 461, fig. 388) și datată de la sfîrșitul secolului al VI-lea. De asemenea, cele reproduse de G.F. Bass la p. 546, fig. 6, a și b.

600³¹, dovedește că imperiul depășise impasul temporar datorit factorilor externi, în speță de ordin militar, gășind resursele materiale și forțele umane și spirituale necesare înlăturării urmărilor invaziei avarice din 586—587 și pregătirii ofensivei militare la Dunăre.

Distrugerile provocate de războaie ca și efortul cerut de refacere, dezorganizarea vieții economice în anumite zone cît și pierderile de vieți omenești din rîndul populației civile și armatei, însoțite de lipsuri și epidemii, s-au răsfrînt negativ asupra condițiilor stării materiale a producătorilor direcți, îndeosebi asupra păturilor mai puțin avute, agravînd procesul de sărăcire și ducînd la o înăsprire a luptei între clasele sociale (mai cu seamă în partea asiatică și europeană a imperiului), vizibilă mai ales în cadrul demeluror din Constantinopol și în celelalte orașe ale imperiului³².

Manifestările de nemulțumire împotriva lui Mauriciu Tiberiu, ivite în iarna anului 601 cînd lipsea pîinea în Constantinopol³³, sînt dovezi grăitoare în această privință.

Mișcări ostile avuseseră loc de cîteva ori pînă atunci și în armată, în cursul campaniei din Asia. O răscoală a trupelor, avîndu-și rădăcinile în reducerea soldei, fusese cu greu potolită. Răscoala, îndreptată împotriva generalului Priscus și fățiș ostilă împăratului, a izbucnit în tabăra de la Monokarton³⁴ în provincia Osroene, în anul 588. Adăugăm că în 594 are loc o altă răscoală a armatei, de astă dată la Dunăre, în timp ce era comandant tot generalul Priscus, însă acum cauza era porunca imperială de iernare pe malul stîng al Dunării, în Muntenia actuală. Priscus nu a executat ordinul și s-a întors cu trupele la Drizipera. A și fost înlocuit din această cauză, la întoarcerea sa în Bizanț, cu fratele împăratului, generalul Petru³⁵. În ciuda răscoalelor militare amintite, romano-bizantinii au ieșit biruitori atît în lupta cu imperiul persan (591) cît și cu kaganatul printr-o victorie hotărîtoare asupra avarilor, obținută sub comanda lui Priscus, în campania din anii 600—601 în teritoriul supus dominației avarice, din regiunea Tisei, în urma cîtorva bătălii cu caracter decisiv. Însă roadele victoriei nu au putut fi culese pînă la capăt. Pe fondul oboselii trupelor din cauza campaniilor îndelungi, s-au acumulat alte nemulțumiri cauzate atît de nerăscurmăpărarea prizonierilor căzuți la avari, cît și de suspendarea dreptului de a intra în tabără de iarnă.

Porunca de iernare în teritoriul ocupat de inamic pe malul stîng al Dunării a aprins scînteia răscoalei în sînul armatei de la Dunăre. Starea de spirit a populației civile din capitală era de asemenea ostilă împăratului.

O însemnată parte a aristocrației, în special dregătorii înalți, ca de pildă prefectul pretoriului Constantin, zis Lardys, se îmbogățise și mai mult în anii de război, așezînd greul sarcinilor și povara impozitelor asupra păturilor mai puțin înstărite și sărace ale populației ca să facă față cheltuielilor cerute de purtarea războiului și, în parte, de refacerea regiunilor distruse. O mișcare de masă spontană s-a declanșat, unind în cele din urmă

³¹ Theophylact Simocatta, *Historiae*, VIII, 2 și 3, p. 285—289; cf. Amédée Thierry, *op. cit.*, p. 40 și 41; vezi și Franjo Barišić, *Цар Фока (602—610) и подунавски Аваро-Словени*, în *Зборник Радова*, XLIX, Византолошки Институт, 4, Belgrad, 1956, p. 85 și nota 39.

³² Theophylact Simocatta, *Historiae*, ed. De Boor, 1887, VIII, 9, p. 299—302.

³³ *Ibidem*, 4, loc. 11 și 12 (p. 291).

³⁴ *Ibidem*, III, 1, loc. 2 și 3, p. 110.

³⁵ *Ibidem*, VI, 10, loc. 1—4, p. 239; VI, 11, loc. 1—4, p. 242 și VII, 1, 1, p. 245.

într-un singur șuvoi demele din capitală. Este semnificativ faptul că răscoalații din oraș se ridicaseră împotriva stoarcerii fiscale, una din primele acțiuni ale lor fiind incendierea casei patriciului Constantin Lardys³⁶, care răspundea de strângerea dărilor din părțile răsăritene. Această acțiune dezvăluie sensul revoltei orășenești și starea de spirit a elementului popular din cadrul demelor.

Subliniem că mișcările social-economice pomenite (civilă și militară) se deosebeau prin natura lor.

Dacă răscoala armatei de la Dunăre, condusă de centurionul Phocas, reprezenta în fapt o scindare în sinul laturii dominante a contradicției sociale fundamentale (armata romano-bizantină fiind un instrument de realizare a funcției de reprimare, interne și externe, a statului), răscoala demelor din Constantinopol exprima îndeosebi năzuințele celor mulți ce nu aveau alte mijloace de existență în afară de cele rezultate din munca lor. Convergența celor două mișcări a fost temporară și a dispărut după ce tabăra lui Phocas și-a atins scopul prin folosirea exploziei populare îndreptată împotriva lui Mauriciu și a părții din aristocrație ce se grupase în jurul său.

Însuși faptul că Phocas va deveni exponentul taberei „albaștrilor”³⁷, în rîndul căreia dominau interesele marii aristocrații funciare, este grăitor. Lovitura de stat a armatei de la Dunăre apare ca un fenomen negativ, care a zdruncinat planul comandamentului romano-bizantin de a anihila și baza de atac a triburilor slave instalate la nord de Dunăre³⁸, în teritoriul actual al Munteniei și Moldovei, după ce răvășise de fapt stăpînirea avară din Pannonia, sleindu-i forțele. Mai mult încă, izbucnirea răscoalei militare la Dunăre, prin urmările ei, a atras redeschiderea prematură a ostilităților în Orient.

Reînceperea războiului cu perșii găsește imperiul slăbit înăuntru și în afară. În 603, cu toate acestea, ambele armate ale lui Phocas³⁹, aceea din Asia și aceea trecută din Europa, au putut susține un timp lupta împotriva perșilor, întrucît Phocas își asigurase pacea la Dunăre, plătind stipendii sporite avarilor⁴⁰, care erau mult slăbiți atît în urma loviturilor primite de la bizantini, cît și din cauza defectiunilor din propria lor tabără.

În urma tratatului încheiat cu avarii, granița stabilită pe linia Dunării a fost respectată tot timpul domniei lui Phocas.

³⁵ *Ibidem*, VIII, 9; Theophanes, *Chronographia*, Bonn, 1839, p. 445; vezi și p. 443—446 pentru desfășurarea evenimentelor în capitală: vezi și Anastasius Bibliothecarius, *Chronographia Triperlita*, ed. De Boor, 1885, p. 176—177.

³⁷ Ernst Kirsten (*Die byzantinische Stadt*, în *Berichte zum VI. Internationalen Byzantinisten-Kongress, München, 1958*, München, 1958, p. 26), vorbește de eliberarea țăranilor sub Phocas. Această măsură, atribuită lui Phocas, nu este argumentată de către autor.

³⁸ Ne referim la triburi slave migratoare ce s-au aglomerat la Dunăre, pe teritoriul actual al Munteniei, foarte probabil în vremea împăratului Iustin al II-lea.

³⁹ Angelo Pernice, *L'imperatore Eraclio*, Firenze, 1905, p. 11 și 19; Franjo Barišić *Цар Фокa* ..., p. 77.

⁴⁰ Theophanes, *Chronographia*, ed. De Boor, I, 1883, p. 292; Anastasius Bibliothecarius, *Chronographia Triperlita*, ed. De Boor, p. 180; Paulus Diaconus, *Historia Langobardorum*, IV, 27; A. Thierry, *op. cit.*, p. 54—55 (avarii evită orice ciocnire cu imperiul). În același sens, N. Iorga, *Histoire des Roumains et de la Romanité orientale*, II, București, 1937, p. 320; vezi și F. Barišić, *op. cit.*, p. 80 și nota 24, p. 83 și p. 86.

Însă, prin aceasta, Phocas renunțase la teritoriul din stînga Dunării și implicit la cetățile de pe malul stîng al Dunării, din Oltenia și Muntenia, fapt ce avea să slăbească considerabil apărarea și a căror reluare și refacere era prevăzută de Mauriciu Tiberiu prin ofensiva plănuită.

Pentru imperiu, teritoriul bogat dintre Dunăre și Carpați și din sudul Moldovei avea o importanță neîndoielnică, ce reiese, printre altele, din viața economică a cetății Sucidava⁴¹ (Celei), unde săpăturile arheologice au scos la lumină elementele materiale ale unei dezvoltări comerciale, meșteșugărești și agricole înfloritoare în cursul secolului al VI-lea, brusc întreruptă în anii 600—601 de slavii recent instalați în Muntenia și Moldova, în timp ce armata comandată de Priscus ducea lupte în zona Tisei.

Abandonarea brîului fortificat de pe malul stîng după noiembrie 602 nu a fost decît un preludiv al evenimentelor ce aveau să urmeze.

Între anii 603 și 608 situația provinciilor dunărene continua să se îmbunătățească pe linia refacerii forței economice, curînd însă avea să se agraveze din nou din cauza luptelor civile și a războiului din Asia în special între anii 608—610, cînd din punct de vedere social și politic societatea romano-bizantină cunoaște momente de ascuțire a luptelor sociale și o împărțire mai netă a taberelor. Aristocrația funciară acapara-se în timpul domniei lui Phocas domenii întinse⁴² ca și în vremea războaielor lui Mauriciu Tiberiu. De asemenea politica religioasă a lui Phocas agravase animozitățile din imperiu prin atitudinea intolerantă față de monofiziți și iudei, ducînd la ciocniri sîngeroase marcate și prin manifestarea unor tendințe centrifuge suficiente pentru a complica situația⁴³.

Cauzele acestei situații explozive trebuie căutate în solicitările excesive și repetate, intervenite în noul curs al relațiilor social-economice, ce au necesitat eforturi considerabile pentru purtarea războaielor pe plan material și uman, cu reversul lor : pierderi de oameni în rîndul populației civile și militare, în luptele duse în timpul invaziilor sau pe fronturi și în zonele de operațiuni și căderea multora în captivitate sau pieirea lor datorită lipsurilor și epidemiilor, însoțite de pagube materiale foarte mari, destul de greu de înlocuit : orașe, cetăți și sate întregi distruse în zone întinse și alte bunuri pierdute (unelte, vite, grîne, metale prețioase, odoare etc.). Pe acest teren brăzdat de războaie are loc accelerarea procesului de concentrare a bogățiilor rămase sau nou create în sfera relațiilor de proprietate, atît la orașe cît și în ținuturile rurale, grăbit fortuit în desfășurarea sa de condițiile cu totul neobișnuite ale vieții de război din

⁴¹ D. Tudor, *Sucidava, Une cité daco-romaine . . .*, p. 118 și 119; Gh. Ștefan, *Numele unui praefectus Urbi pe o inscripție din Dobrogea din secolul al VI-lea e.n., în Omağıu lui P. Constantinescu-Iași*, București, 1965, p. 142; idem, *O balanță romană din secolul VI e.n. descoperită în Dobrogea*, SCIV, I, 1950, 2, p. 152—162; D. Tudor, în *Materiale*, I, 1953, p. 735 și *Sucidava, Une cité . . .*, p. 122, arată că ultimele monede din cetate sînt din anii 596—597, fortificația fiind distrusă la sfîrșitul domniei lui Mauriciu Tiberiu de slavo-avari (*ibidem*, p. 117 și 124). După 601, slavii au pătruns și în Oltenia, dovadă necropola de incinerare de la Balta Verde, datată în secolul al VII-lea e.n. (cf. *Materiale*, V, p. 529).

⁴² Nikephoros, Patriarhul Constantinopolei, în *Ἱστορία σύντομος* (ed. De Boor, Lipsiae, 1880, p. 8), povestește împlinirea cu Vitulinus, mare proprietar din suburbiile Constantinopolului, „mîncător” de pămînturi, care ni se pare semnificativă; vezi și considerațiile lui Angelo Pernice, *op. cit.*, p. 46 și 47.

⁴³ Theophanes, *Chronographia*, ed. De Boor, 1883, I, p. 296 și 297, și Anastasius Bibliothecarius, *Chronographia Triperlita*, ed. De Boor, 1885, p. 182.

ultimele două decenii ale veacului al VI-lea, perioadă în care capacitatea de rezistență social-economică a păturilor libere, mai puțin avute, slăbise în mult mai mare măsură decât a celor bogate, provocând în rândurile celor dinții căderea în relații de dependență sau înrăutățirea condiției anterioare de libertate sau de dependență a celor aflați deja în această situație. Această situație nouă se reflectă și pe plan ideologic sub înveliș religios printr-o ascuțire corespunzătoare a divergențelor. La câțiva ani după uciderea împăratului Mauriciu, noua situație creată sub Phocas, dezvoltându-și laturile negative la maximum, avea să pună în cumpănă soarta imperiului, dând astfel naștere unei reacții prompte în care au fost anagajate toate provinciile imperiului din Africa, Europa și Asia. Pe măsură ce devenea tot mai evident, pentru cei mai mulți, că situația creată era mai rea decât cea lăsată de împăratul Mauriciu, tabăra lui Phocas se micșora. Incapacitatea lui politică și militară și mijloacele tiranice de guvernare l-au făcut să piardă și sprijinul celor mai apropiați colaboratori, între care, cel deosebit de prețios prin prestigiul și calificarea sa, al generalului Priscus. Criza, declanșată în noiembrie 602 avea să dureze pînă în anul 619, răstimp în care, a evoluat relativ lent între 602 și 608 și brusc după 608 pînă în 619. Urcarea lui Heraclius pe tron în 610 (octombrie) va marca un început de reviriment pe toate planurile, dar efectele crizei s-au prelungit și în primii ani ai domniei acestuia, pînă în 619, atingînd punctul culminant în 615. Tocmai în anii aceștia, deosebit de grei, s-a produs un eveniment de mare importanță pentru configurația părții balcanice a imperiului în general, și pentru situația romanității răsăritene în special. Este al doilea mare eveniment după cel de la jumătatea secolului al VI-lea e.n.: instalarea slavilor în imperiu⁴⁴, în Peninsula Balcanică, combinată cu atacul perșilor în Asia și Africa⁴⁵. Armatele persane continuau să înainteze adînc în imperiu și, după răsturnarea lui Phocas, în înaintarea lor pînă la Chalcedon, au cucerit Siria, Palestina și provinciile întregi din Asia Mică. Punctul culminant avea să-l constituie însă căderea Ierusalimului în 614 urmată de atacarea și cucerirea Egiptului în 617. Pierderea unor teritorii imense și bogate bizantine⁴⁶ a lovit puternic ființa imperiului, atît în Asia cît și în Europa, unde slavii de la nord de Dunăre, de pe teritoriul Munteniei și Moldovei au irupt în imperiu profitînd de situația creată, la câțiva ani după răsturnarea lui Phocas. În același timp, cucerirea Ierusalimului și prădarea Sfintului Mormînt au avut un efect psihologic extraordinar asupra populației creștine din imperiu și din afară. Răstimpul dintre 614—617 constituie cel mai greu moment din cursul existenței imperiului; istoria ne-a păstrat, prin invocăția de pe hexagramul de argint (dublul miliaresion) bătut în

⁴⁴ Pentru instalarea slavilor în masă în imperiu, există o amplă bibliografie, cu interpretări diferite. Vezi Bogo Grafenauer *Kronološka uprašanja selitve Juznih Slovanov* ... (nota 6 la noi); I. Nestor, *La pénétration des Slaves dans la Péninsule balkanique et la Grèce continentale*, în *RÉSEE*, 1, 1963, 1—2, p. 41—67. Vezi și Franjo Barišić, *Царь Фокса* ... , p. 82 și nota 29 cu privire la cronica lui Ioan din Nikiu. În studiile lor, B. Grafenauer, Franjo Barišić, Paul Lemerle, I. Nestor etc. au studiat această problemă pe baza izvoarelor istorice pe care în lucrarea de față le confruntăm cu cele arheologice.

⁴⁵ Theophanes, *Chronographia*, ed. De Boor, p. 300; Anastasius Bibliothecarius, *Chronographia Tripartita*, ed. De Boor, p. 184.

⁴⁶ Isidor din Sevilla, *Chronicon*, în *Patrologiae Latinae*, tom. LXXXIII, Paris, 1862, col. 1056 (pentru sincronizarea invaziilor perso-avare).

anul 615, semnificația patetică a implorării proniei divine împotriva perșilor și avarilor exprimată de noua legendă monetară: *Deus adiuta Romanis*⁴⁷. Mărturii arheologice numismatice din Scythia Minor și din alte părți, confruntate cu alte elemente arheologice ale momentului istoric, atestă, în deplin acord cu izvoarele istorice ale vremii, o rezistență romano-bizantină după 613 pînă la 615, urmată de căderea orașelor de la sud de Dunăre și distrugerea lor, cu excepția capitalei imperiului, a Thessaloniceii și a cîtorva orașe din insulele grecești și din Dalmația. Descoperirile arheologice din ultimii ani din România (Dobrogea), Bulgaria, Iugoslavia și Grecia, duc la reconstituirea tabloului istoric din deceniul al doilea al secolului al VII-lea. Se poate observa că peste tot în orașele distruse de slavi, în ultimul strat urban de locuire, elementele de datare găsite sînt din anii 613—615. La Histria⁴⁸, în orașul antic, ultimele monede sînt din 613—614, ca și materialul arheologic ce le însoțește (catarama etc.). La Ulmetum s-a găsit acum cîțiva ani o monedă din anul 614—615, iar la Constanța la edificiul cu mozaic, două monede de la Heraclius, ambele din 613. În ultimul oraș cu ocazia unor săpături de salvare, au apărut alte monede din acești ani, ca și în alte puncte din Dobrogea.

La Tropaeum s-au descoperit în bazilica episcopală capituluri romano-bizantine neterminate⁴⁹. Sp. Cegăneanu arată că cu ocazia săpăturilor s-au găsit în bazilică, pe loc („la nivelul pardoselilor”) capituluri rămase în curs de execuție⁵⁰. Și Sp. Cegăneanu constata că bazilica n-a mai fost refăcută, însă nu se pronunță asupra datei distrugerii⁵¹. La Callatis, în săpăturile din cetate s-au găsit baze de coloane și imposte neterminate⁵². La Tomis, în săpăturile arheologice recente s-a determinat locul ocupat de un atelier prin identificarea unui strat de așchii de marmură de 0,30 m grosime, rezultate din cioplire; în același loc au fost găsite patru blocuri cu sculptura rămasă neterminată⁵³. Autorul menționează că tot la Constanța, Gr. Tocilescu a scos din săpături cu decenii

⁴⁷ Warwick Wroth, *Catalogue of the Imperial Byzantine Coins in the British Museum*, I, Londra, 1908, p. XXIV, 195 și nota 1. Ținem să subliniem că nici un hexagram de argint, monedă emisă de Heraclius în anul 615, nu a fost descoperit în cetățile romano-bizantine distruse de la sud de Dunăre.

⁴⁸ D.M. Pippidi, G. Bordenache și V. Eftimie, *Sectorul T*, în *Materiale*, VII, 1961, p. 233, propun revizuirea datei privind sfîrșitul cetății Histria, fixată pînă atunci între 610—620, în urma descoperirii monedelor de la Heraclius; identificarea anilor de emisiune a acestor monede (H. Nubar, *Monede bizantine de la începutul secolului al VII-lea...*, în *SCN*, III, 1960, p. 189), 612—613, respectiv 613—614, nu face posibilă prelungirea acestei date. În legătură cu sfîrșitul orașului Histria vezi și: *Histria*, I, 1954, p. 62, 321 și 566; C. Pieda, *Urme de viață la Histria din secolele XII—XIII*, în *SCIV*, V, 1954, 3—4, p. 532; Ion Nestor, *L'établissement des Slaves en Roumanie à la lumière de quelques découvertes archéologiques récentes*, în *Dacia*, N.S., V, 1961, p. 441 și nota 31; H. Nubar, *Un sigiliu bizantin descoperit la Histria*, *SCIV*, XV, 1964, 1, p. 81 și 83; idem, *Monede bizantine descoperite în satul Istria*, în *SCIV*, XVII, 1966, 3, p. 605—607. Mormintul de înhumație în care s-a găsit fibula „digitală” descoperit lingă zidul de vest al cetății, împreună cu alte mărturii (un zid barind strada dintr-un sectorul T și sectorul central al cetății (vezi *Histria*, I, p. 356), atestă o locuire sporadică de tip rural în ungherele dintre ruinele cetății, după 615.

⁴⁹ V. Pârvan, *Cetatea Tropaeum*, Eucurești, 1912, p. 110 și fig. 19.

⁵⁰ Sp. Cegăneanu, *Cîteva observațiuni asupra bazilicii de la Adamclisi*, în *BCMI*, IV, 16, 1911, p. 192.

⁵¹ *Ibidem*, p. 192.

⁵² O. Tafrafi, *La cité pontique de Callatis*, în *Arta și arheologia*, I, 1927, p. 54 și fig. de la p. 53.

⁵³ Vezi V. Canarache, *Contemporanul*, nr. 28, din 23 septembrie 1966, p. 7.

în urmă patru pilaștri de marmură, lucrați doar pe jumătate⁵⁴. Socotim că există o legătură directă între sigilarea depozitului de mărfuri din cea de-a treia încăpere boltită din terasa nr. 3 și curmarea bruscă a lucrului în atelierul de prelucrat marmura; ambele activități, una de caracter meșteșugăresc și cealaltă de caracter comercial, întruchipind aspecte ale producției și schimbului din orașul Tomis, reflectă prin întreruperea lor un moment unic de primejdie ce s-a dovedit fatal de astă dată, provocând părăsirea orașului, dovadă că nici producția și nici schimbul nu au mai fost reluate. Distrugerea ultimă coroborată cu descoperirile monetare din săpăturile din aria orașului (vezi nota 27), legată și de situația identică de la Callatis și Tropaeum, amintită mai sus, capătă aspect de generalizare pentru Scythia Minor. Mai târziu, ruinele orașului Tomis au servit drept carieră pentru construirea valului de piatră ce taie Dobrogea de-a curmezișul. Radu Vulpe nota că mai multe piese sculptate din epoca romano-bizantină, între care un capitel, au fost scoase din temelii valului de piatră⁵⁵. Valul de piatră a fost datat nu de mult în secolul al X-lea e.n. Reamintim că la Ulmetum au fost înregistrate trei strate de arsură în cetate (vezi nota 9). Socotim că ultimul strat reprezintă această distrugere definitivă din 614—615, consemnată în orașele antice sus-amintite. Pe de altă parte, ultima clipă de existență a orașelor și cetăților dobrogene este marcată și la Ulmetum prin material numismatic, după cum ne arată descoperirea unei monede de la Heraclius din anul al V-lea de domnie (614—615), găsită la Pantelimonul de Sus (Ulmetum) în 1942 sau 1943. Este vorba de un *folles* de la Phocas, surfrapat la Constantinopol sub Heraclius⁵⁶. Adăugăm alți doi *folles* găsiți în Dobrogea, tot de la Phocas, rebătuși sub Heraclius și descoperirea de la Nufărul (jud. Tulcea) a unui *demi-follis*, de la Heraclius din anul 610—611⁵⁷. La Histria, în săpăturile din necropola romano-bizantină de pe platou, la vest de cetate, s-au găsit înmormântări din ultimii ani de existență a orașului, corespunzătoare cronologic ultimului nivel de locuire din oraș. Ca inventar, sînt prezentate o cataramă de bronz cu placă mobilă din mormîntul 4, datată de descoperitori în secolele VI—VII e.n. și o aplică de bronz (cap de curea)⁵⁸. O altă cataramă de bronz asemănătoare cu cea găsită în mormîntul 4, din secțiunea X NV „Cîmpie”, tot patrulateră trapezoidală și cu placa de prindere mobilă, a fost găsită în pămîntul din groapa mormîntului 9 din movila XVI⁵⁹. Cataramele sînt de același tip. Judecînd după inventarul din mormintele 4 din sectorul X și 9 din necropola tumulară, acestea se pot încadra cronologic între 587—615 e.n. În Bulgaria, la Sadoveț, în punctul Sadovsko-Kale, s-a găsit în cetățuie o cataramă de bronz tot cu placă mobilă însă nu pătrată, ci cu colțurile rotunjite și „retezată” deasupra, asemănătoare ca tip cu cele amintite mai sus din

⁵⁴ Vezi și Ionescu M. Dobrogianu, *Tomii-Constanța*, Constanța, 1931, p. 14.

⁵⁵ Radu Vulpe, *Noutăți arheologice dobrogene*, în *AnD*, XVI, 1935, p. 185—186.

⁵⁶ B. Mitrea, *Découvertes récentes et plus anciennes de monnaies antiques et byzantines en Roumanie*, în *Dacia*, N.S., X, 1966, p. 413.

⁵⁷ *Ibidem*, p. 412.

⁵⁸ Suzana Dimitriu și Carmen Dumitrescu, *Sectorul X*, în *Materiale*, VIII, 1962, p. 402, fig. 5/1; vezi și p. 401 și p. 399, pl. VI.

⁵⁹ Petre Alexandrescu, *Sectorul „Necropolei tumulare”*, în *Materiale*, VII, 1961, p. 260, fig. 25/c.

mormintele 4 și 9 de la Histria, însoțită de un cap de curea⁶⁰. Stratul gros de incendiere de la Sadoveț indică distrugerea întregului complex fortificat romano-bizantin. Desigur că distrugerea a avut loc la aceeași dată, în anii 614—615 și asigură totodată un terminus *ad quem* pentru datarea cataramelor cu placă mobilă în orașele și cetățile romano-bizantine distruse, atât în Scythia Minor cât și în Moesia Secunda⁶¹. Rezultă că datele arheologice converg spre unul și același eveniment, o invazie barbară ce nu a mai făcut posibilă revenirea locuitorilor în orașe și care presupune, implicit, o așezare a slavilor în zonă, ca factor paralizant în privința posibilității de refacere a orașului și a reluării activității de producție și de schimb.

În Bulgaria (la Varna în oraș, la Abrittus) sau în Iugoslavia, Grecia și insule, situația arheologică este asemănătoare. Săpăturile arheologice recente din Bulgaria dovedesc pe zi ce trece urmele distrugerii centrelor fortificate în primii ani ai domniei lui Heraclius cât și mai înainte, sub Mauriciu Tiberiu. Cu toate că în lucrările respective nu se precizează aceste determinări cronologice, din descrierea succesiunii stratelor și ansamblul condițiilor de găsimă rezultă clar că, la Novae⁶² de pildă, s-a înregistrat un strat de cultură cu arsură în încăperea A în prima perioadă, urmat de o nivelare de 1 m grosime, peste stratul de distrugere construindu-se o altă podea ce avea să reprezinte ultimul nivel de locuire romano-bizantin.

La Iatrus⁶³, situația constatată este identică: tot două niveluri romano-bizantine în cetățuie, sub stratul datat în secolele VIII—X; spre deosebire de Novae, aici s-a constatat că ultimul nivel romano-bizantin prezintă puternice urme de incendiu, iar penultimul fusese distrus anterior, fără să se precizeze însă dacă și în acesta s-a aflat arsură, datorită incendierii prin atac.

La Abrittus (vezi nota 14) s-au constatat de asemenea două distrugerii ale orașului din care ultima nu a mai fost urmată de refacere. În săpăturile de la Țareveț⁶⁴, în stratul romano-bizantin, ce poartă pecetea distrugerii prin incendiu, s-au găsit în partea superioară a stratului cu arsură două monede de la Phocas.

După stratul romano-bizantin urmează un strat subțire de cultură din secolele VIII—X⁶⁵. Tot la Țareveț, Nicola Anghelov fixează sfârșitul

⁶⁰ Ivan Welkow, *Eine Gotenfestung bei Sadowitz (Nordbulgarien)*, Germania, 19, 1935, pl. 19, fig. 2/4 și respectiv fig. 2/3.

⁶¹ Catarama descoperită la Histria în sectorul T (vezi *Materiale*, VII, 1961, p. 233, fig. 5/1) în ultimul nivel urban în încăperea b, unde s-a găsit și o monedă de la Heraclius din primii ani de domnie, este de același tip cu cea din cetățuia romano-bizantină de la Sadovsko—Kale (vezi nota 60) publicată în *Germania*, 19, 1935, la planșa 19, fig. 2/4 și se înscrie în aceleași limite cronologice în cetățile romano-bizantine distruse.

⁶² Vezi K. Maevski, *Археологические исследования в Нове в 1963 г.*, în SA, 4, 1964, p. 201—202.

⁶³ Vezi Teofil Ivanov, *Археологически проучвания в кастела Ятрус*, în *Археология*, III, Sofia, 1961, 3, p. 24 și *Разкопки в кастела Ятрум през 1962 г.*, în *Археология*, V, Sofia, 1963, 4, p. 13.

⁶⁴ Vezi Nicola Anghelov și Ianka Nikolova, *Крепостни стени и крепостни съоръжения на средновековната българска столица Търново*, în *Известия на окръжния музей Търново*, 1, Varna, 1962, p. 66 și 70.

⁶⁵ Nicola Anghelov, *Крепостни стени и порти на хълма Царевец в гр. в Търново*, în *Известия на окръжния музей в Търново*, III, Varna, 1966, p. 18 și 19.

complexului la începutul secolului al VII-lea, în baza monedelor de la Heraclius găsite acolo în strat, fără să indice emisiunea⁶⁶.

În celelalte centre fortificate romano-bizantine, atât din Dobrogea de sud (Kadichioi și Popina-Kaleto) cât și din restul Moesiei Secunda, de la Sadoveț, Nicopolis *ad Istrum* și Gura Kamciei, singurul strat de incendiere constatat este datat din secolul al VI-lea e.n.⁶⁷.

T. Ivanov, aruncînd o privire sintetică asupra săpăturilor dintre anii 1944—1964 din orașele romane și romano-bizantine⁶⁸ fixează distrugerea definitivă a orașelor și castelelor romano-bizantine la sfîrșitul secolului al VI-lea (și nu la 614) întemeindu-se pe studiile apărute în Bulgaria⁶⁹. Pentru delimitarea nivelului penultim de nivelul ultim romano-bizantin din centrele fortificate din Bulgaria sînt de ajutor și descoperirile de monede de la Phocas și Heraclius din săpăturile de la Varna, semnalate de I. Jurukova, în baza informațiilor de la Alexandru Kuzev⁷⁰.

O parte din îngropările de tezaure amintite în studiu se pot pune pe seama invaziei avarilor și slavilor în imperiu în vremea lui Mauriciu Tiberiu, cum este cazul cu recente descoperiri monetare de la Sadoveț, în număr de cinci, în care cele mai tîrzii monede sînt de la Mauriciu Tiberiu. Din păcate, nici pentru aceste monede nu se indică anul de emisiune, iar datarea la sfîrșitul secolului al VI-lea sau la începutul secolului al VII-lea, făcută de autoare⁷¹, nu mai este suficientă, privită prin prisma rezultatelor de care dispunem în prezent. De altfel nici la noi, în publicațiile de specialitate, nici în alte părți nu se face o distincție arheologică, în sensul existenței în complexe ale așezărilor fortificate îndeosebi, a două niveluri de locuire romano-bizantine, cel dintîi sfîrșind cu anul

⁶⁶ Nicola Anghelov, *Спасителни разкопки на Царевец през 1961 г.*, în *Археология*, IV, Sofia, 1962, 4, la p. 27 și 29.

⁶⁷ Pentru cronologia „ultimului” nivel din punctele de mai sus, vezi, pentru Kadichioi : Crăstiu Miatev, *Предварителни проучвания на кадъкьойското градище*, în *ИАИ*, XVIII, Sofia, 1952, la p. 252—253 și 257; Sonia Gheorghieva, *Разкопки на обект S в „Горно Градище при с. Кадъкьои*, în *ИАИ*, XVIII, 1952, la p. 281—283; Stancio Stancev, *Разкопки на обекта N в кадъкьойското градище*, în *ИАИ*, XVIII, Sofia, 1952, p. 303. Pentru Abrittus, Sonia Gheorghieva, *Средновековното селище над развалините на античния град Абритус*, în *ИАИ*, XXIV, Sofia, 1961, p. 17; pentru Popina, punctul Kaleto, vezi Jivka Văjarova, *Славяно-българското селище край село Попина, Силистренско*, Sofia, 1956, p. 47, 59 și 60, iar pentru Sadoveț, Ivan Welkow, *Eine Gotenfestung bei Sadowetz (Nordbulgarien)*, în *Germania*, 19, 1935, la p. 156—158; pentru alte centre romano-bizantine : T. Gherasimov, *Монети намерени при разкопките на гр. Никопољ на Росоца (Nleopolis ad Istrum) в 1907 год*, în *ИАИ*, XIII, 1939, p. 340—341; Teofil Ivanov, *Разкопки в Nleopolis ad Istrum през 1945 г.*, în *ИАИ*, XVIII, Sofia, 1952, la p. 216 și 238—239 (nu se poate preciza cînd a avut loc distrugerea ultimă prin incendiere); S.I. Pokrovski, *Християнска базилика до устието на Камчия*, în *ИАИ*, XIV, 1940—1942, Sofia, 1943, la p. 252—255. Pentru așezarea de la Galata, Milko Mircev, *Разкопки на тракийското селище край с. Галата*, în *Известия на Археологическото Дружество*, Varna, 1953, IX, p. 1—28; vezi și Dimităr Nikolov, *Августа Траяна-Веревя*, în *Археология*, VII, Sofia, 1965, 3, p. 18 și 21 și Dimka Stoianova-Serafimova, *Разкопки на крепостта при с. Долно Церово, Благоевградско*, în *Археология*, V, Sofia, 1963, 4, p. 27.

⁶⁸ Teofil Ivanov, *Проучвания на града през римската и ранновизантийската епоха в България (1944—1964)*, în *Археология*, VI, Sofia, 1964, 3, la p. 35—45.

⁶⁹ *Ibidem*, p. 42—44.

⁷⁰ I. Jurukova, *Particularités dans la circulation des monnaies byzantines du VI^e—VII^es. sur le littoral occidental de la mer Noire*, în *Byzantinobulgarica*, II, 1966, p. 223—227.

⁷¹ *Ibidem*, p. 224.

586—587, sub Mauriciu, iar cel de-al doilea începînd imediat după acești ani, se înțelege tot sub Mauriciu Tiberiu. Simpla precizare că o monedă sau alta, găsită în strat, este de la Mauriciu, fără indicarea anului de emisiune, aproape că nu mai spune mare lucru. Nici pentru săpăturile vechi de la Sadoveț nu avem precizarea emisiunilor monetare pentru piesele de la Mauriciu Tiberiu aflate arse pe nivel. Este evident că au avut loc și alte invazii în vremea lui Mauriciu, însă de proporții mai mici și care au atins doar cîteva cetăți. În afară de tezaurul de la Reseț (reg. Plevna), unde se indică anul de emisiune al ultimei monede, nici pentru tezaurul de la Gura Kamciei nu avem date în sensul amintit. I. Jurukova⁷² precizează totuși îngroparea la începutul secolului al VII-lea e.n., a monedelor de la Mauriciu Tiberiu (11 bucăți), însă din textul lui S.I. Pokrovski⁷³ nu reiese că ar fi vorba de un tezaur. Dacă acest tezaur a fost îngropat la începutul secolului al VII-lea ca și cel de la Bălgarevo (reg. Varna), unde ultima monedă este din anul XX de domnie a lui Mauriciu Tiberiu, atunci este evident că îngroparea acestor tezaure nu mai poate fi pusă pe seama evenimentelor militare; la fel se pune problema chiar și pentru unele tezaure a căror îngropare și emisiune a monedelor nu concordă cu emisiunea monedelor găsite în stratele arheologice în arsură sau în nivel de refacere, chiar dacă sînt anterioare datei de 602.

Din compararea datelor din săpăturile arheologice (stratigrafice, materiale arheologice ceramice, numismatice, metalice, de os, de piatră etc.) și a tezaurelor monetare descoperite, cu izvoarele istorice, rezultă cu limpezime pentru teritoriul de la sud de Dunăre (Scythia Minor și Moesia Secunda) un nivel romano-bizantin penultim de distrugere prin incendiu, din 585—586 și 587—588. Cea dintîi distrugere a lovit centre din diocezele Daciei și Traciei iar, cealaltă alte orașe din diocezele Traciei și Macedoniei, urmate de o refacere generală a tuturor centrelor distruse (între 587—594 circa) și de o locuire în continuare pînă la 614—615 cînd are loc și nimicirea sau pustiirea cetățîilor ce nu căzuseră pradă atacurilor din 585—587. De aici rezultă că în anumite centre antice, există două niveluri de distrugere, în altele unul singur, fie cel din 585—587, fie din 614—615, iar în altele nici unul. Este evident că ultimul nivel din orașele romano-bizantine din Bulgaria corespunde cronologic cu ultimul nivel din Scythia Minor, iar faptul că în acestea se găsește un strat gros de arsură în ultimul nivel în partea superioară, se explică prin rezistența opusă de romano-bizantini. La Novae, de exemplu, izvoarele scrise, relatările lui Theophylact în cazul de față, și-au găsit confirmarea în situația stratigrafică, ceea ce nu-l împiedică pe V. Beșevliev⁷⁴ să minimalizeze importanța izvoarelor arheologice pentru elucidarea sfîrșitului orașelor antice, și chiar să părăsească argumentul arheologic. Or, săpăturile din ultimii ani din România, Bulgaria, Iugoslavia, Grecia, Albania și Turcia scot la lumină obiective pe baza unei

⁷² *Ibidem*, p. 225. Comuna Șocariciu nu se află pe litoral lîngă Constanța, cum notează I. Jurukova, ci pe malul stîng al Dunării, pe brațul Borcea (în județul Ialomița), așa cum corect indică sursa (vezi Irimia Dimian, *Tezaur de monede bizantine găsite la Șocariciu*, în SCN, II, 1958, la p. 413).

⁷³ S.I. Pokrovski, *op. cit.*, p. 254.

⁷⁴ V. Beșevliev, *Les cités antiques en Mésie et en Thrace et leur sort à l'époque du Haut Moyen Âge*, în *Études Balkaniques*, 5, Sofia, 1966, p. 208 și 213.

interpretări stratigrafice precise sau tot mai precise, ceea ce face ca în ultimă instanță aportul arheologiei să fie decisiv, confirmând sau infirmând alte surse de informație antice. Înlăturind izvoarele arheologice din câmpul său vizual, autorul afirmă categoric⁷⁶ că nu avem date spre a stabili, dacă și în ce măsură orașele cucerite și distruse de către avari, în Bulgaria de nord și de sud, au fost reconstruite. După V. Beșevliev, singurele date precise pentru refacerea edificiilor distruse sînt cele scrise, și anume, pentru Serdica, inscripția din 580 de la Tiberiu II Constantin și o alta pentru o localitate antică din regiunea Stara Zagora, ambele la sud de Balcani. Descoperirile arheologice analizate în paginile precedente demonstrează tocmai contrariul, prin acel efort civil și militar de reconstrucție, înfăptuit de Mauriciu Tiberiu în anii 587—594, a cărei semnificație ni se pare covârșitoare. Și apoi faptul că un oraș încetează de a mai fi pomenit la un moment dat de către Theophylact Simocatta, nu înseamnă că nu a continuat să existe⁷⁶; Histria, de exemplu, nu este pomenită de loc la Theophylact Simocatta și totuși a putut suporta o distrugere masivă, demonstrînd apoi posibilități de refacere impresionante și dăinuind pînă în 615, după cum ne arată indiscutabil cercetările arheologice. Ca și V. Beșevliev, V. Tăpkova-Zaimova⁷⁷ nu folosește aproape de loc argumentul arheologic în economia lucrării, cu excepția unor scurte referiri la p. 56—58 și 83—85, iar perioada așa de frământată și de tulbure dintre 580 și 619 (629) nu se bucură de o tratare aparte, așa cum s-ar fi cuvenit. În altă parte subliniam, că lovirea imperiului romano-bizantin din două părți, nu numai că a complicat situația acestuia (după cum afirmă V. Tăpkova-Zaimova)⁷⁸, ci a constituit elementul decisiv și nu auxiliar pentru configurația următoare a imperiului; prin urmare considerăm necesar să ne întoarcem la datele arheologice și anume la problema sfîrșitului centrelor fortificate romano-bizantine de pe teritoriul Bulgariei și României, discutată la Ohrida, la cel de-al XII-lea Congres internațional de studii bizantine din 1961, în legătură cu stabilirea slavilor în sudul Dunării și cu geneza civilizației reprezentate de complexe de la Pliska și Preslavul Mare. Vera Ivanova-Mavrodinova⁷⁹ pomeneste de distrugerea orașelor dinlăuntrul Scythiei Minor în epoca invaziilor, însă fără referiri cronologice în sensul discutat mai sus, și de distrugerea cetăților antice de la răsărit de Iantra, cu excepția unor orașe de pe Dunăre (Durostorum) și de pe litoral. În problema datei așezării slavilor, dispunem și de unele situații arheologice dispartate din Iugoslavia, consemnate de cercetători în diferite lucrări⁸⁰.

⁷⁵ *Ibidem*, p. 213.

⁷⁶ Vezi la V. Beșevliev, *op. cit.*, p. 213.

⁷⁷ V. Tăpkova-Zaimova, *Нашествия и этнически промени*, Sofia, 1966.

⁷⁸ *Ibidem*, p. 89 și 110.

⁷⁹ Vera Ivanova-Mavrodinova, *La civilisation de Preslav*, în *Actes du XII^e Congrès International d'Études Byzantines*, Ohrida, 10—16 septembrie 1961, tome III, Beograd, 1964, p. 141—149, în special p. 142 și 143; Stančo Stančev, în studiul *L'architecture militaire et civile de Pliska et de Preslav à la lumière de nouvelles données* (p. 345—352), din aceeași culegere, se referă în treacăt la dispariția unor orașe din Moesia Secunda și Scythia Minor, de pe limes, la începutul secolului al VII-lea. Ratiaria, Oescus, Iatrus, Capidava și Dinogeția, fără să precizeze data (*ibidem*, p. 345).

⁸⁰ Jovan Kovačević, *Arheologija i Istorija varvarske kolonizacije Juznoslovenskih Oblasti od IV do početka VII veka*, Novi Sad, 1960, p. 18. În *Starinar*, N.S., XV—XVI, 1964—1965, p. 53—59. Djordje Mano Zisi nu aduce elemente în plus pentru cronologia Caričin Gradului

Putem spune că și pentru teritoriul actual al Iugoslaviei se poate admite pentru instalarea slavilor în masă aceeași dată, anul 614, deoarece cercetările arheologice de la Salona au scos la iveală un mormint datat precis din anul 612 în cimitirul de la Manastirine⁸¹.

D.M. Metcalf⁸², pornind de la constatarea că în cele două mici depozite monetare de la Nea Ankhialos și Khalkis, cu monede de bronz de la Heraclius, ultimele emisiuni fiind din anul al cincilea de domnie în primul tezaur, respectiv anul al șaselea în cel de-al doilea tezaur, în timp ce în alte două mici îngropări de monede de bronz de la Sardis ultimele emisiuni sînt din anul al cincilea al domniei lui Heraclius, în primul tezaur, iar în cel de-al doilea se opresc la anul 4, conchide că îngroparea acestor tezaur reflectă o întrerupere a producției și a schimbului pe coastele Mării Egee în anii 615—616 sau ceva mai târziu, sub amenințarea invaziei sincronice avaro-slave și persane ce a lovit regiunile amintite. Harta arată clar dispunerea topografică a îngropărilor de tezaur în tot bazinul Mării Egee⁸³.

W.H.C. Frend și D.E. Johnston⁸⁴, expunînd rezultatele săpăturilor arheologice efectuate la Knossos într-o bazilică romano-bizantină, înregistrează părăsirea bisericii la un moment dat, documentată printr-un strat de pămînt cafeniu (stratul 3) depus cu vremea în mod natural în biserică pe pardoseala de marmură din nava centrală și pe cea cu mozaic din navele laterale și narthex, și continuarea locuirii concomitent în turnul din partea de sud a bazilicii în perioada dintre părăsire și prăbușirea zidurilor clădirii. Nivelurile superioare de locuire ale stratului 3 notate 3A și 3B corespund, după autori, probabil secolelor VIII—IX, judecînd după ceramică⁸⁵, în timp ce pentru nivelul inferior 3C nu se face o precizare cronologică, cu toate că în vatra din acest nivel s-a descoperit și o monedă de bronz de la Heraclius, datată din anul 613⁸⁶. Tot în acest nivel 3C s-a găsit o considerabilă cantitate de resturi ale construcției, inclusiv un fragment sculptat, din peretele despărțitor⁸⁷ și țigle de acoperiș deteriorate, cuie, plăci de marmură și o mare cantitate de ceramică comună ilustrată în catalogul ceramic la numerele 28—33⁸⁸. În nava centrală s-a găsit în pămînt viu, sub zidăria prăbușită o monedă de bronz de la Heraclius din anul 612 (nov.) — 613 (nov.) rebătută peste un *folles* de la Phocas, iar un alt *folles* de la Heraclius s-a găsit nu departe

În studiul *О pedestетогодишници радова на Царичином Граду*. Nici în celelalte articole al lui Djurdje Bosković, *О значају археолошких истраживања на Царичином Граду*, p. 47—51, și al Nevenčai Petrović, *О урбанизму Царичиног Града*, p. 61—67, publicate în același volum, nu se aduc precizări în plus.

⁸¹ Vezi Fernand Cabrol și Henri Leclercq, *Dictionnaire d'archéologie chrétienne et de liturgie*, IV, 1, Paris, 1920, col. 71; vezi și J. Brönsted, E. Dyggeve și Fr. Weilbach, *Recherches à Salone*, I, Copenhaga, 1928, p. 27 și 185.

⁸² D.M. Metcalf, *The Aegean coastlands under threat: some coins and coin hoards from the reign of Heraclius*, în *The Annual of the British School at Athens*, 57, 1962, p. 14—23.

⁸³ *Ibidem*, p. 15.

⁸⁴ W. H. C. Frend și D.E. Johnston, *The Byzantine basilica church at Knossos*, în *The Annual of the British School at Athens*, 57, 1962, p. 186—238.

⁸⁵ *Ibidem*, p. 202.

⁸⁶ *Ibidem*, p. 238.

⁸⁷ *Ibidem*, p. 215, nr. 31 și planșa 52, c și d.

⁸⁸ *Ibidem*, p. 202 și 222.

de celălalt⁸⁹. În Catalogul numismatic se precizează pentru nr. 16 că a fost găsită zăcînd pe solul natural sub podeaua navei, în timp ce pentru nr. 17 se arată că reprezintă tot o surfrapare avînd probabil același an de emisiune⁹⁰ ca și moneda de la nr. 16. Autorii nu discută prezența acestor monede și nu fac o apropiere între ele deși este vizibilă gruparea lor cronologică. Ceramica din nivelul 3C nu a putut fi determinată precis și a rămas categorisită ca medievală timpurie. Socotim ca probabilă ajungerea celor două monede sub podeaua navei pe solul natural în urma prăbușirii blocului imens de zidărie pe pardoseală, prin spargerea acesteia și afundarea blocului în pămîntul viu, antrenînd și monedele aflate pe podea. Probabil că părăsirea bazilicii a avut loc în acești ani 614—616, sau curînd după aceasta și se încadrează în același moment critic generat de invazia slavă în Grecia și insule. Este drept că pentru insula Creta, invazia slavă este atestată de izvoarele istorice în 623, însă nimic nu dovedește că aproape cu un deceniu mai înainte, insula Creta ar fi putut constitui o excepție de la situația creată în bazinul egeic. Amintim că încercările succesive ale lui Peter Charanis⁹¹ de a demonstra sub aspect arheologic, istoric și numismatic instalarea slavilor în masă în Peloponez în vremea lui Mauriciu Tiberiu (la anul 586 sau în jurul acestei date) nu sînt deloc convingătoare; deoarece, pe de o parte înmormîntările din turnul pătrat al zidului de vest al cetății Corint sînt din secolul al VII-lea e.n.⁹², iar pe de altă parte a fost determinat și tipul antropologic nebarbar al celor înhumați în turn și caracterul bizantin al cataramelor.

Oricum, pacea încheiată de Heraclius cu avarii în 619, îi găsește pe slavi instalați acum, pentru prima oară, în zona balcanică a imperiului pînă la capul Tenar în Peloponez. Relatările cronicii Mitropoliei Patrasului privind stabilirea slavilor la sfîrșitul secolului al VI-lea în Peloponez, supuse unei revederi critice în ultimii ani, sînt dezmințite de descoperirile arheologice cît și de izvoarele istorice. În sensul neveridicității cronicii, privind instalarea slavilor în Peloponez, încă din anul al șaselea de domnie a împăratului Mauriciu, se pot aduce noi completări. Paul Lemerle a reluat în timpul din urmă critica diferitelor manuscrise⁹³ și a izvoarelor ce au concurat într-un fel sau altul la alcătuirea așa-zisei cronică a Monemvasiei, stabilind faptul că aceasta trebuie considerată drept cronică a Mitropoliei Patrasului, alcătuită în secolul al IX-lea și pronunțîndu-se alături de Peter Charanis, în sensul istoricității cronicii.

⁸⁹ *Ibidem*, p. 197.

⁹⁰ *Ibidem*, p. 237.

⁹¹ Pentru punctul de vedere susținut de către Peter Charanis, vezi și *On the Slavic Settlement in the Peloponnesus*, în *Byzantinische Zeitschrift*, 46, 1953, 1, p. 101; idem, *The significance of coins as evidence for the History of Athens and Corinth, in the seventh and eighth centuries*, în *Historia*, IV, Wiesbaden, 1955, 2/3, p. 171; idem, *Ethnic Changes in the Byzantine Empire in the Seventh Century*, în *Dumbarton Oaks Papers*, XIII, 1959, p. 36 și 37.

⁹² Vezi G. R. Davidson, *The Avar Invasion of Corinth*. în *Hesperia*. VI, 2, 1937, p. 231, fig. 2 a, și p.232, fig. 3; Tibor Horvath, *Supplementary Note*, p.239; Kenneth M. Setton, *The Emperor Constans II and the capture of Corinth by the Onogor Bulgars*, *Speculum*, XXVII, 3, 1952, p. 351—362.

⁹³ Paul Lemerle, *La chronique improprement dite de Monemvasie, le contexte historique et légendaire*, în *Revue des Etudes Byzantines*, XXI, 1963, Paris, 1963, p. 5—49; vezi și

Stabilind alcătuirea cronicii după moartea patriarhului Tarasios, P. Lemerle consideră că nu depășește secolul al IX-lea, iar menționarea lui Nikeforos Phocas al II-lea în cronică o consideră ca o adăugire ulterioară compunerii. Paul Lemerle remarcă că prima parte a cronicii în care datele istorice sînt exacte este o compilație după Evagrius, Theophylact Simocatta, și mai ales Theophanes, iar partea a doua (E, F, G) privind instalarea barbarilor în masă și împrăștierea totală a populației grecești la sfîrșitul secolului al VI-lea, în anul al șaselea de domnie a lui Mauriciu Tiberiu (587—588), o consideră „suspectă” și „incredibilă”. Partea a treia corespunde de asemenea faptelor fiind bazată pe o tradiție încă vie. P. Lemerle consideră că autorul cronicii Mitropoliei Patrasului s-a întemeiat, din lipsă de documente, pe tradiția locală și a coborît data instalării slavilor în masă în Peloponez la 587—588, întemeindu-se pe tradiția populară, însă avînd ca punct de plecare menționarea cuceririi Eladei, de către Evagrius în *Historia Ecclesiastica*, VI, X. Amintim că evenimentul a fost intercalat de Evagrius în vremea răscoalei de la Monokarton, deci între aprilie 588 și aprilie 589.

Ion Nestor, într-un studiu paralel⁹⁴ cu al lui P. Lemerle asupra datei instalării slavilor în Peninsula Balcanică a zăbovit asupra aceleiași cronicii de la Iviron, socotind că stabilirea masivă a slavilor în Peloponez nu a putut avea loc în anul al VI-lea de domnie a lui Mauriciu Tiberiu, deoarece tradiția aceasta s-a format doar la începutul secolului al IX-lea pe baza altei tradiții locale și mai vechi, cu privire la un început de exod în urma atacării Greciei de către avari în 587. Considerăm exacte interpretările pomenite mai sus cu privire la imposibilitatea instalării slavilor în Peloponez în 587—588, nu numai pentru că ar veni în contrast cu tabloul general de la sud de Dunăre, zugrăvit de izvoarele istorice contemporane și documentat de săpăturile arheologice recente din țările situate în Peninsula Balcanică, ci și pentru că, în ce ne privește, credem că putem preciza sursa de inspirație a autorului anonim al cronicii Mitropoliei Patrasului și pentru partea a doua (E, F, G), în sensul dezvăluirii izvoarelor privind anul al VI-lea de domnie a lui Mauriciu, indicat pentru cucerirea Peloponezului și instalarea slavilor în masă. Anume, este tot *Historia Ecclesiastica* a lui Evagrius, folosită ca izvor pentru partea întâia a cronicii de către autor, după cum însuși o spune, și *Chronographia* lui Theophanes. În cartea a VI-a, capitolul X, Evagrius, intercalînd întîmplările răscoalei trupelor din Asia, relatează laconic despre o invazie a avarilor, în cursul căreia aceștia au efectuat două atacuri pînă la Zidul cel Lung⁹⁵: οἱ Ἄβαρες δις μέχρι τοῦ καλουμένου μακροῦ τείχους διελάσαντες, Συγγιδόνα, Ἀγγιλέον τε, καὶ τὴν Ἑλλάδα πᾶσαν,...

Evagrius redă într-un singur moment cucerirea ținuturilor romano-bizantine de către avari între 585—587, de la Dunăre pînă în Hellada, cu toate că în fraza precedentă pomenise două pătrunderi pînă la Zidul cel Lung, comprimînd expunerea, prin indicarea doar a punctelor ex-

Peter Charanis, *The Chronicle of Monemvasia and the Question of the Slavonic Settlements in Greece*, *Dumbarton Oaks Papers*, V, 1950, p. 139—166.

⁹⁴ Ion Nestor, *La pénétration des Slaves dans la Péninsule Balkanique et la Grèce continentale*, în *RÉSEE*, I, 1963, 1—2, la p. 60 și 61.

⁹⁵ Evagrius: *Historia Ecclesiastica*, VI, X, col. 2860, în *Patrologiae Graecae*, ed. Migne, tom. 86, partea a II-a.

treme atinse de invazie, Singidunum și Anchialos, subînțelegînd celelalte orașe căzute, situate între acestea. În același loc, tot fără specificarea incursiunilor, redă și pătrunderea atacatorilor în Hellada, însoțită de aședierea și înrobirea altor orașe și castele (καὶ ἑτέρας πόλεις τε καὶ φρούρια ἐξεπολιόρησαν καὶ ἠνδραποδίσαντο). Or, Theophylact Simocatta⁹⁶, descrie o pustiire a Scythiei și Moesiei, redată și de Theophanes⁹⁷, în care este de presupus ajungerea avarilor la Zidul cel Lung în primul atac din 586, deoarece nu au întâmpinat rezistență (după cum Evagrius o și spune) trupele aflîndu-se în Asia, în Europa nerămînînd decît mici garnizoane în cetăți. Din această cauză avarii au avut de dus doar lupte de asediu cu micile garnizoane și cu locuitorii din cetăți, nefiind atacați în acest timp de către armata romano-bizantină operativă. În 587 armata romano-bizantină începe operațiunile de front împotriva avarilor sub comanda lui Comentiolus, ajutat de Castus și Martinus. La început purtat cu succes, războiul se întoarce în defavoarea bizantinilor, parte din ei retrăgîndu-se în pădurile Hemului, iar alții dincolo de Zidul cel Lung; în cursul acestor lupte de ariergardă taxiarhul Ansimuth este capturat de avari lângă Zidul cel Lung. Aceasta este a doua irupție avară pînă la Zidul cel Lung și a avut loc în adevăr în anul al VI-lea al domniei lui Mauriciu Tiberiu, însă povestită de Theophanes la un loc cu evenimentele din anul al cincilea de domnie a lui Mauriciu Tiberiu. Theophanes se abate de la textul lui Theophylact omițînd aproape jumătate din capitolul 17 al cărții a II-a (*loci* 8—13 în întregime, p. 104—105). A se compara cu Theophylact Simocatta, *Historiae*, ed. De Boor, p. 259. Pentru anul al VI-lea de domnie a lui Mauriciu Tiberiu, Theophanes nu relatează nimic cu privire la Peninsula Balcanică, ci se ocupă de răzbiul romano-bizantinilor cu longobarzii în Italia și cu maurii în Africa și de campania din Asia⁹⁸. Această situație i-a permis autorului cronicii Mitropoliei Patrasului să recurgă la mențiunile din *Historia Ecclesiastica*, VI, X, intercalîndu-le în cronică, în pasajul ce începe cu cuvintele: „Ἐν ἑτέρα δὲ εἰσβολῇ...”. Autorul cronicii Mitropoliei Patrasului, comparînd izvoarele ce le avea la îndemînă, a separat aceste invazii, redînd întii căderea ținuturilor Scythiei și Moesiei, care apare și la Theophylact, vorbind apoi distinct de cealaltă incursiune.

În cursul celei de-a doua operațiuni avarii și-au extins zona de acțiune efectuînd atacuri și prădăciuni în Tracia (Heracleea a căzut acum) și Macedonia Prima și poate mai departe în Thesalia, Epir și Ahaia. Corintul și Patrasul au fost atacate desigur tot atunci și poate cucerite. Deoarece Theophanes indicase precis anul al V-lea al domniei lui Mauriciu Tiberiu pentru invazia avară din Scythia Minor și Moesia Secunda și cum el povestește mai departe mutarea teatrului de operațiuni pînă la Zidul cel Lung, după organizarea armatei la Anchialos

⁹⁶ Theophylact Simocatta, *Historiae*, ed. De Boor, I, 8, loc. 10 și 11, p. 54—55; pentru luptele din anul 587, vezi cartea a II-a 10, 11, 12, p. 90—95 și 15—17, p. 99—105.

⁹⁷ Theophanes, *Chronographia*, ed. De Boor, p. 257 și Anastasius Bibliothecarius, *Chronographia Tripertita*, ed. De Boor, p. 157 (pentru luptele din anul al cincilea de domnie a lui Mauriciu).

⁹⁸ Theophanes, *Chronographia*, ed. De Boor, p. 261—266.

⁹⁹ În legătură cu orașul Tomis, vezi și Gh. Ștefan, *Tomis et Toméa*, în *Dacia*, N.S., XI, 1967, p. 256—267, unde se demonstrează că cetatea Tomis și regiunile învecinate nu au putut fi atacate în 599—600, localitatea Tomes din Dacia Mediterranea neputînd fi confundată cu Tomis.

și după luptele purtate de Martinus lângă Tomis⁹⁹ etc., acestea avind loc în anul următor, deci în cel de al VI-lea al domniei lui Mauriciu, se înțelege, și confruntarea textelor o arată limpede, că autorul cronicii Patrasului a sărit partea privitoare la luptele de după atacarea Scythiei și Moesiei Secunda, ce s-au dat în 587, în Scythia, Moesia și Hemimont (ajungind pînă la Zidul cel Lung) și a adăugat în cronică, în continuare prin acea legătură „rău atașată” ca să folosim expresia lui Paul Lemerle, o altă expediție avară care cuprinde, după el, Tesalia, Hellada, Vechiul Epir, Attica, Eubeea și Peloponezul. Aceasta concordă poate cu adevărul istoric dacă ne gîndim că nici Theophylact și nici Theophanes nu relatează nimic despre luptele duse în aceste regiuni, ci spun doar că luptele s-au întezit, că au fost luate multe orașe de către avari în Tracia. În *Miracula S. Demetrii* însă, se relatează despre asedierea Thessaloniceii, iar Theophylact după cum am văzut pomenește de distrugerile făcute de avari la Heracleea. Autorul cronicii Mitropoliei Patrasului a copiat mult din Theophanes, însă se abate în mod deliberat la un moment dat, ocolind sau mai bine zis trecînd sub tăcere intervenția armatei romano-bizantine a lui Comentiolus; omiterea altui pasaj important¹⁰⁰ din cronică lui Theophylact, de astă dată privind cea de-a doua intervenție a armatei romano-bizantine comandată de strategul Ioan și hipostrategul Drocton (pasaj omis de altfel și de Theophanes), i-a dat posibilitatea să treacă sub tăcere sfîrșitul victorios al luptelor cu avarii, înfrinți într-o bătălie hotărîtoare la Adrianopol, ce a avut ca urmare alungarea acestora și încheierea păcii. Dacă nu ar fi ocolit aceste pasaje esențiale, autorul cronicii Mitropoliei Patrasului, nu ar mai fi putut să susțină instalarea definitivă a slavilor în Peloponez. Însuși faptul că vorbește de avari și abia apoi de slavi, arată că a urmat textul lui Evagrius care de asemenea se referă numai la avari. În fond totul se reduce la o ticluire, însă operată cu date reale; instalarea barbarilor în Peloponez apare ca o născocire la această dată (la 587—588). Caracterizarea făcută de St. Kyriakides cronicii Mitropoliei Patrasului (copia manuscrisă de la Ivion) privind partea referitoare la instalarea slavilor în anul al șaselea de domnie a lui Mauriciu Tiberiu, considerînd-o ca ticluire, se potrivește și se adevărește deci; s-ar putea ca St. Kyriakides să fi avut dreptate și cînd a emis părerea că textul original al cronicii a stat la baza chrysobulului de confirmare al lui Leon al VI-lea¹⁰¹. Autorul Cronicii Mitropoliei Patrasului a avut la îndemînă în mod sigur și istoria lui Theophylact Simocatta deoarece frînturi din textul lui Theophylact au fost înglobate în cronică¹⁰². P. Lemerle consideră că nu cunoaștem izvorul din care s-a inspirat autorul cronicii, pentru partea a doua (E, F, G)¹⁰³. El remarcă că anonimul autor al cronicii Mitropoliei Patrasului a folosit și un alt izvor, necunoscut nouă. Constatăm că cronicarul a copiat și din Evagrius, chiar din pasajul citat de exemplu

¹⁰⁰ Vezi nota 97. Omiterea de către Theophanes a evenimentelor din Balcani din anul al VI-lea de domnie a lui Mauriciu a fost semnalată în treacăt de către istoriografi (vezi nota 98).

¹⁰¹ Cf. P. Lemerle, *op. cit.*, p. 46.

¹⁰² Theophylact Simocatta, *Historiae*, I, 3, p. 45, rîndul 8; I, 4, p. 46, rîndurile 15—16; I, 4, p. 47, rîndul 3—4 și textul cronicii de la Ivion, reeditat de P. Lemerle în *Revue des Études Byzantines*, XXI, 1963, p. 9, loci 18, 25 și 27.

¹⁰³ *Ibidem*, p. 12—13.

fragmentul: καὶ τὴν Ἑλλάδα πᾶσαν¹⁰⁴. Putem adăuga că prezentarea de către cronică Mitropoliei Patrasului a înaintării progresive a avarilor dă impresia că aceștia au cucerit și au luat în stăpînire treptat toată Peninsula Balcanică pînă în Peloponez, în intervalul de la Iustinian I, pînă în anul al VI-lea de domnie a lui Mauriciu Tiberiu; este interesant că narațiunea corespunde creșterii puterii avare oglindite în raporturile politico-militare cu imperiul, însă numai pînă în momentul de vîrf din anul 587—588, nu și în sensul scăderii ei. Oricum, slavii s-au instalat totuși în masă în Peloponez în anii 614—616 e.n. Un tablou asemănător al instalării slavilor trebuie să fi existat și în Scythia Minor, deoarece aceasta a avut loc la aceeași dată. După cum avea să se întîmple în Peloponez¹⁰⁵ cu populația grecească, e foarte probabil că și aici a avut loc o înghesuire a populației romanice în anumite zone, în urma ocupării unei părți din teritoriul de către slavi. În special populația autohtonă agricolă și păstorească, ca și cea săracă orășenească trebuie să fi rămas în acea parte a teritoriului în care nu s-au așezat slavii. Populația urbană mai înstărită, la fel ca și cea grecească din Peloponez, probabil că a plecat, în parte, pe calea mării în Asia Mică. Săpăturile arheologice din România dovedesc distrugerea orașelor la această dată, în urma luptelor care s-au dat sau abandonarea lor fără luptă. Așezarea zonală a slavilor a fost dovedită prin cercetările din Peloponez, istorice și toponimice¹⁰⁶. În Scythia Minor, populația romanică a rămas mai departe în ținutul de baștină, însă tot în anumite zone distincte, iar slavii, alături, în alte zone. Această situație întilnită între Hemus și Dunăre și în Grecia, pînă la Capul Tenar în Peloponez, este clar dovedită. De altfel, nu a rezultat un raport de supunere între noii veniți — slavii și populația romanică. În cimitirul de incinerare din locul numit „La Armane” (Satu Nou, jud. Constanța) s-a găsit un mormînt de incinerare în urnă de tip Praga, spartă pe loc din antichitate, conținînd urme de oase umane calcinate; B. Mitrea consideră că în acel loc au existat și înmormîntări slave de incinerare din secolul al VII-lea¹⁰⁷. Socotim această descoperire drept un indiciu timpuriu al prezenței slavilor în Dobrogea, datînd din perioada de după 615 e.n. O cataramă patrulateră îndoită la mijloc spre înăuntru, din mormîntul 13 din cimitirul de incinerare¹⁰⁸ nr. 1 reprezintă o corespondență sigură, tipologic și eronologic foarte apropiată de cataramele de același tip de la Sărata-Monteoru¹⁰⁹.

Perioada dintre începutul și sfîrșitul secolului al VII-lea a reținut atenția marelui învățat Nicolae Iorga, care vedea în această vreme o

¹⁰⁴ Vezi Ivron, p. 9, loc. 35—36 la Paul Lemerle, *op. cit.*

¹⁰⁵ Antoine Bon : *Le Péloponnèse byzantin jusqu'en 1204*, Paris, 1951, p. 56 și 57.

¹⁰⁶ Max Vasmer. *Die Slaven in Griechenland*, Berlin, 1941, la p. 11—19 și 123—174, pentru date istorice și toponimice privitoare la Peloponez; vezi și Antoine Bon, *op. cit.*, p. 59 și 61—62; la p. 50—51, 52 și note, pentru date arheologice.

¹⁰⁷ *Săpăturile de la Satu Nou*, de Bucur Mitrea și Niță Anghelescu, în *Materiale*, V, 1958, p. 538, fig. 2 și p. 537.

¹⁰⁸ Bucur Mitrea, *Săpăturile de la Satu-Nou*, în *Materiale*, VI, 1959, p. 588, fig. 10/1.

¹⁰⁹ Vezi Ion Nestor și Eugenia Zaharia, *Săpăturile de la Sărata-Monteoru*, în *Materiale*, VI, 1959, p. 511, fig. 1/11.

coexistență romanică și slavă în Dobrogea, rămasă¹¹⁰ mai departe sub stăpînirea imperiului. Nicolae Iorga sublinia continuitatea stăpînirii romano-bizantine la Dunăre și după această perioadă de revărsare a slavilor la sudul Dunării, evidențiată între altele prin colonizarea triburilor sirbe și croate, făcută sub autoritatea imperială după anul 623, cînd a avut loc răscoala slavilor moravi, și înainte de invazia arabă în Orient. Nicolae Iorga sublinia că stăpînirea romano-bizantină a durat în Scythia Minor pînă la 680, folosind ca puncte de dominare cetăți și castele, după dispariția orașelor, cît și flota de pe Dunăre și de pe mare. Și V.N. Zlatarski¹¹¹ insistă asupra dăinuirii stăpînirii romano-bizantine pînă la 680 în Scythia Minor. Ambii se întemeiau pe relatările lui Theophanes din *Chronographia*¹¹², unde referindu-se la luptele dintre protobulgari și bizantini, din anul 680, cronicarul menționează că pe atunci Scythia Minor era a creștinilor, însă în vremea cînd scria Theophanes, în secolul al IX-lea era sub stăpînirea bulgarilor. Interpretarea lui Nicolae Iorga a fost reluată în același an, 1913 și o aflăm expusă pe larg în lucrarea: *Dobrogea, schiță geografică-istorică*. Judecînd după statutul de *fœderati* al protobulgarilor în cadrul imperiului bizantin și după zona în care s-au așezat nu reiese, pînă acum cel puțin, pe baza dovezilor de care dispunem, o prezență protobulgară în Scythia Minor, între 680—811, cînd limitele formațiunii statale protobulgare erau restrînse. Abia sub Crum, începînd cu anul 812, se poate spune că fosta provincie Scythia Minor intra pentru prima oară în limitele statului bulgar, avînd în vedere sursele istorice și mărturiile arheologice, însă pentru scurt timp.

Pentru perioada de după 680, N. Iorga se referea la o refacere a orașelor de pe litoral (unde admite prezența bizantină pînă pe la 772), în a doua jumătate a secolului al VIII-lea, după cum s-a întîmplat cu cele de pe coasta vest-pontică, sudică, Odessos, Mesembria etc. și cu unele din interior (Serdica, de exemplu) după ce în secolele VII și VIII expedițiile împăraților bizantini împotriva sclaviniiilor creaseră cadrul necesar¹¹³.

Deși este încă puțin cercetată sub aspectul continuității romanice această epocă de după instalarea slavilor, totuși descoperirile arheologice de pe întreg teritoriul României (din Dobrogea, Moldova, Muntenia, Oltenia ca și din Banat și Transilvania) pentru perioada de după 630 atestă atît populația romanică și dacică în curs de romanizare și alături populația slavă, cît și legăturile strînse comerciale și de alt ordin cu imperiul bizantin, documentate și sub aspect numismatic prin tezaure sau descoperiri monetare izolate din diferite puncte ale regiunilor sus-amintite.

¹¹⁰ N. Iorga, *Histoire des Roumains et de la Romanité orientale*, II, București, 1937, p. 365 și p. 365 nota 1 și p. 376. Vezi de asemenea lucrarea (autorul necunoscut): *Dobrogea, schiță geografică-istorică*, București, 1913, p. 25 și 53.

¹¹¹ V. N. Zlatarski, *История на българската Държава през средните векове*, vol. I, partea I, Sofia, 1918, p. 140; vezi și *История Болгарии*, I, Moscova, 1954, p. 56 și 57.

¹¹² Theophanes, *Chronographia*, ed. De Boor, I, Lipsiae, 1883, la p. 358 (298 P, loc 10—15): ἐκείθεν τοῦ Δανουβίου εἰς τὸν Ὀγγλον ἐσκήνωσεν, καὶ τὰ πλησιάζοντα τῷ Δανουβίῳ ἐκτρέχει καὶ λυμάνεται, τοῦτ' ἔστι τὴν νῦν κρατούμενην ὑπ' αὐτῶν χώραν, ὑπὸ Χριστιανῶν τότε κρατούμενην,....".

Vezi și volumul II, Anastasius Bibliothecarius, *Chronographia Tripartita*, ed. De Boor, p. 226 (181 B).

¹¹³ N. Iorga, *Notes d'un historien relatives aux événements des Balkans*, București, 1913, p. 11.

LA SITUATION DE L'EMPIRE ROMANO-BYZANTIN AU BAS-DANUBE À LA FIN DU VI^e ET AU COMMENCEMENT DU VII^e SIÈCLE

RÉSUMÉ

L'Empire romano-byzantin s'est trouvé de 586 à 629 à peu près continuellement en guerre avec les Perses, à ses frontières d'Asie, et en Europe, au Danube, avec les Avars et les Slaves.

L'Etat romano-byzantin, gigantesque organisme socio-économique et militaire, a été durant cette période de trouble sujet à des sollicitations excessives, auxquelles il a dû répondre par des efforts soutenus et incessants qui se sont reflétés sur le cours nouveau des rapports socio-économiques.

L'Empire allait sortir victorieux de ces affrontements politiques et militaires, obtenant en dernière instance une victoire définitive sur les Perses et provoquant une défaite décisive aux Avars. En échange l'installation de Slaves au sud du Danube par la voie des armes n'a pu être évitée (la colonisation pacifique des Serbes et des Croates, effectuée dans le cadre de la politique impériale, bien que n'ayant pas la même cause s'inscrit dans le cadre du même phénomène), ce qui a abouti à la modification de la situation socio-économique et de la géographie ethnique de certaines zones étendues de l'Empire, à partir de Danube jusqu'au cap Tenar au Péloponnèse. Ces modifications se sont reflétées également sur les destinées de la romanité orientale du Bas-Danube.

Parmi les causes qui ont conduit à cette nouvelle situation, que nous venons d'esquisser, les facteurs extérieurs ont été prédominants, attendu que ces invasions réitérées ont entamé la substance socio-économique dans tous les domaines, tant sous le rapport du potentiel humain qu'en ce qui concerne les ressources matérielles.

Une accentuation des contradictions sociales, accélérée d'ailleurs forcément par les conditions de vie inhabituelles de l'époque, se fait sentir durant cette période, brève mais si agitée, de l'histoire de l'Empire, et le long de cette voie sinueuse on peut retenir et isoler certains moments décisifs sous le rapport économique et social, politique et militaire.

L'auteur s'intéresse tout particulièrement à la zone du Danube, entre Singidunum et Histria-Marcianopolis jusqu'à l'Hémus, où la destruction de la civilisation romano-byzantine commence en 585—587, avec les actions de grande ampleur des Avars qui ont eu pour conséquence la dévastation de nombreuses localités grandes et petites, dans cette région.

Les références aux destructions des Avars à Héraclée (Périnthe), corroborées par les attaques contre Thessalonique et les villes sud-danubiennes, permettent de tracer d'une manière saisissante le tableau de ce fléau dévastateur.

On met en évidence deux attaques avares poussées pendant des années jusqu'au Long Mur, dont l'une sera utilisée plus tard comme point de départ pour la légende ayant trait à l'installation des Slaves au sud du Danube à la sixième année du règne de Maurice Tibère, événement

mentionné dans la chronique de la métropole de Patras. La comparaison des sources écrites (Evagrius, Théophylacte, Théophanès), fait ressortir l'impossibilité de cette installation à la date susmentionnée.

En échange, on enregistre après 587, plus précisément entre 588—594, une action organisée et générale de réfection des centres romano-byzantins détruits (Histria, Tropaeum, Ulmetum, Callatis, Abrittus, etc.), ainsi que la reprise de l'essor économique dans les zones affectées par la guerre et qui se continuera après la conclusion de la paix avec les Perses.

Les fouilles archéologiques ont mis au jour une couche de réfection, datant de cette période, qui confirme cet effort remarquable de redressement dans maints centres romano-byzantins, entre le Danube et l'Hémus, conjugué avec l'effort militaire opératif, pour la sauvegarde de la ligne fortifiée du Danube. Les conditions de vie particulières de cette période (pertes humaines de la population civile et militaire, captivité de nombreuses personnes, dégâts matériels immenses et difficilement remplaçables : villes, cités et villages entiers détruits et d'autres biens perdus tels qu'outils, bétail, récoltes, métaux précieux, trésors d'églises, etc.) ont exigé de puissants moyens financiers pour faire face aux dépenses imposées par la guerre et, en partie, pour la réfection des régions détruites.

L'Etat, par le truchement de la haute aristocratie, a établi lourdement l'assiette des impôts et des contributions aux dépens des classes indigentes. Ces mesures, (atteignant à un moment donné aussi l'armée, par la réduction des soldes) ont entraîné certaines révoltes, différentes quant à leur genèse, mais qui confluèrent néanmoins pendant un certain temps. Telle est la révolte civile des masses pauvres de Constantinople, provoquée par les mesures fiscales excessives et par l'augmentation des contributions, et le soulèvement militaire qui éclata au Danube et qui ne concerne que l'élément dominant de la contradiction sociale fondamentale. Sous Phocas le redressement continue sous le rapport économique, toutefois dans le domaine social on enregistre un accroissement des émeutes, qui prennent un caractère de lutte civile *intra urbem*, et sous le rapport militaire, la crise s'accroît à la suite de l'affaiblissement de la défense du Danube et des revers essuyés sur le front d'Asie. Pour comble, une politique maladroite dans le domaine religieux aboutira à un accroissement des divergences et à la manifestation de certaines tendances centrifuges de caractère ethnique.

Le renversement de Phocas et l'avènement de Héraclius allaient marquer un revirement sur tous les plans, mais les effets de la crise se prolongent durant les premières années de son règne pour atteindre son point culminant en 615.

Les données archéologiques attestent qu'au moment de l'invasion des Slaves la vie économique s'était redressée, tant dans la zone balkano-danubienne que dans le reste de l'Europe. La découverte d'une épave chargée de 1000 amphores près de la côte d'Anatolie, à Yassi-Ada (datée, d'après les monnaies, du temps d'Héraclius et de Phocas), le dépôt de marchandises de la troisième chambre voûtée de la terrasse n° 3 de l'édifice à mosaïque de Constanța et le grand nombre de *dolia* et d'amphores des habitations de Histria, etc. sont des témoignages éclatants en ce sens.

Dans tous les centres détruits par les Slaves tant de Roumanie (Dobrogea) que des autres contrées de la péninsule balkanique (Bulgarie, Yougoslavie, Grèce), les éléments de datation marquent les années 613 — 614. Il s'agit de trésors monétaires, de monnaies isolées trouvées dans les habitations, ainsi que d'objets en métal (boucles de ceinture) et de céramique à datation sûre. Les situations à Tomis, Callatis, Tropaeum, etc. concordent aussi en ce qui concerne la cessation brusque du travail dans certains édifices monumentaux, où l'on a mis au jour *in situ* des pilastres ou des chapiteaux restés inachevés. La situation est d'ailleurs très éloquente à Tomis, où ces activités, qui illustrent les aspects essentiels de la production et de l'échange (artisanale de l'industrie marbrière et commerciale dans le port avec ledit dépôt de marchandises), attestent, par l'interruption non suivie d'une reprise du travail, que les cités en cause se trouvaient détruites à cette date. Par ailleurs, nous avons à cet égard aussi une preuve *ex silentio*, par l'absence — dans le dernier niveau d'habitation romano-byzantine des zones de pénétration massive des Slaves — de l'hexagramme d'argent (le double miliaresion) émis en 615.

Il convient de souligner que la réexamination de certains problèmes sous d'autres incidences et la confrontation des témoignages des sources historiques avec les données archéologiques se sont révélées nécessaires, vu les interprétations et appréciations erronées qui ont circulé dernièrement à ce sujet.

Rappelons que Nicolae Iorga avait déjà précisé qu'en *Scythia Minor* et en *Moesia Secunda*, la population romane s'était maintenue dans son territoire d'origine, aux côtés des Slaves, et que la domination byzantine avait duré jusqu'en 680.

Les fouilles archéologiques ne nous ont pas révélé jusqu'à présent quelles sont les cités où Héraclius et ses successeurs ont conservé des garnisons, après leur destruction en 614, quelles cités sont restées désertes et quels ont été les habitats civils et militaires respectifs. En ce qui concerne la période d'après l'installation des Bulgares et jusqu'en 812, nous n'avons pas de témoignages archéologiques directs sur leur présence ou leur domination en Dobrogea.

CERCETAREA ARHEOLOGICĂ A CULTURII MATERIALE DIN ȚARA ROMÂNEASCĂ ÎN SECOLUL AL XIV-LEA *

DE

PANAIT I. PANAIT

Prin importanța lui fundamentală în istoria românilor, secolul al XIV-lea a constituit o preocupare constantă a istoriografiei moderne românești. Lucrărilor de sinteză elaborate în ultimul veac li s-au alăturat studii de analiză, rapoarte ale unor investigații arheologice desfășurate îndeosebi în vechile centre de reședință voievodală, publicații de izvoare scrise, aflate în țară sau peste hotare¹. În acest stadiu de cunoaștere în bună măsură a patrimoniului arhivistic, cercetărilor arheologice le-a revenit îndatorirea de a lărgi câmpul de investigație, scoțind la iveală mărturiile ale culturii materiale medievale ce caracterizează începutul feudalismului dezvoltat românesc.

Depășindu-se cu mult concepția și metoda de cercetare din perioada interbelică, săpăturile arheologice din ultimele două decenii privind secolul al XIV-lea au urmărit probleme extrem de variate, afectând o arie geografică largă. Cele circa 40 de stațiuni precizate în cursul săpăturilor sînt distribuite în trei mari zone geografice ale Țării Românești:

— Zona nordică cuprinsă între albia Oltului, aliniamentul Cotmeana, Tîrgoviște, Tîrgșor mergînd în sus pînă la Podul Dîmboviței și Poenari.

— Zona sudică ce urmărește ca o fișie lată de circa 10—20 km matca Dunării, începînd cu Porțile de Fier și oprindu-se, deocamdată, la Piuă Pietrei.

— Zona centrală grupată în jurul capitalei avînd corespondent îndepărtat necropola de la Verbicioara și unele recente descoperiri de la Craiova.

Întinse pete albe rămîn în partea de est a vechii Valahii, în sudul cîmpiei înalte a Piteștilor, în întreaga cîmpie a Boianului și în zona subcarpatică olteană.

Ceea ce constituie un rezultat remarcabil este crearea coridorului Podul Dîmboviței, Cetățeni, Tîrgoviște, București, Coconi care permite

* Comunicare expusă la Conferința națională de arheologie de la Craiova 17—20 decembrie 1969.

¹ Pentru bibliografia de bază vezi *Istoria României*, II, p. 344—345; 396—398.

studierea culturii materiale din secolul al XIV-lea în condiții geografice variate.

Cercetările de pînă acum consacrate vestigiilor medievale sau care au urmărit alte obiective dar au surprins în cursul lor atari monumente dau o viziune largă asupra problemei satului, a genezei și dezvoltării orașului muntean, a fortificațiilor militare, a monumentelor de cult, punînd totodată la dispoziție un inventar meșteșugăresc destul de bogat.

Săpăturile inițiale în 1960 la Coconi pot fi considerate ca începuturi ale studiului arheologic metodic al satului medieval românesc. Deși anticipate de valoroasele descoperiri de la Zimnicea², Verbicioara³, Celei⁴, investigațiile de la Coconi s-au impus prin aceea că și-au propus cercetarea întregului lot de componente ale complexului arheologic: locuințe, necropole, sisteme de fortificare⁵ etc.

Din 1960 și pînă în prezent s-au adăugat descoperirilor de la Coconi rezultatele săpăturilor de salvare de la Bragadiru-Zimnicea⁶, cele obținute cu ocazia săpăturilor din vetrele a cinci sate cercetate complet sau în parte pe teritoriul Bucureștilor⁷ și recente descoperiri de la Basarabi-Calafat, localitate atestată documentar sub numele de Vadul Cumanilor, într-un prim document din 3 octombrie 1385, emis de Dan I⁸.

Acestor stațiuni li se alătură descoperirile de mai mică amploare de la Vădastra, cele de la Suslănești, Retevoești⁹, Lerești¹⁰, Piuș Pietrei¹¹ ș.a.

Din toate aceste cercetări și îndeosebi din cele cuprinse în zonele de sud și centru, satul medieval se conturează ca o aglomerare de locuințe totdeauna legate de terasele ce însoțesc cursurile unor ape. Satul Măicănești, de pe teritoriul Bucureștilor, nu depășea în perioada lui Mircea cel Bătrîn numărul de 10—12 case răsfirate pe o suprafață de circa 6 000 m², în timp ce în secolul al XVI-lea aceeași așezare va avea o vatră de circa 24 000 m²¹². Așezarea de la Coconi, de pe malul lacului creat de Mostiștea, ocupa în faza sa de maximă dezvoltare un teren aproape dublu față de nucleul inițial. Extinderea vetrei este concludentă și la satul Grozăvești

² Ion Nestor și colab., *Săpăturile arheologice de la Zimnicea (jud. Teleorman)*, Studii, II, 1949, 1, p. 125; idem, *SCIV*, I, 1950, 1, p. 100—102.

³ D. Berciu, S. Morintz, *Șantierul arheologic Verbicioara*, în *Materiale*, III, p. 184—185; idem, *SCIV*, I, 1950, 1, p. 106 și urm.

⁴ D. Tudor, *Sucidava*, IV, în *Materiale*, I, p. 711.

⁵ N. Constantinescu, *Le stade et les perspectives de la recherche archéologique du village médiéval de Roumanie*, în *Dacia*, NS, VIII, 1964, p. 270.

⁶ Gh. Bichir, *Quelques problèmes des XIII^e et XIV^e siècles dans la plaine valaque à la lumière des fouilles de sauvegarde du village de Bragadiru (district de Zimnicea)*, în *Dacia*, NS, IX, 1965, p. 427—439.

⁷ Panait I. Panait, *Contribuții arheologice la cunoașterea satului în sec. al XV-lea pe teritoriul de azi al Bucureștilor*, în *Materiale de istorie și muzeografie*, I, 1964, p. 219—228; idem, *Insemnări arheologice pe șantierele de construcții din București*, în *București*, VII, 1969, p. 33—39.

⁸ *DRH*, B, *Țara Românească*, I, București, 1966, p. 21.

⁹ Dorin Popescu și D. V. Rosetti, *Săpăturile arheologice de la Retevoești*, în *Materiale*, VI, p. 71.

¹⁰ Flaminu Mîrțu, *Biserica necunoscută din sec. al XV-lea descoperită la Lerești-Muscel*, în *Biserica Ortodoxă Română*, an. LXXXVI, 1968, nr. 3—5, p. 447.

¹¹ Săpături efectuate de N. Constantinescu, inedite.

¹² P. I. Panait, *Șantierul Băneasa—Străulești. Cercetările din sectorul Măicănești (1951—1966). Așezarea feudală*, în *București*, VI, 1968, p. 69—70.

de pe dealul cu același nume din capitală. Ca atare creșterea numărului locuitorilor și implicit a suprafeței locuibile este caracteristică așezărilor din secolele XIV—XVI.

Tipul de locuință întâlnit în așezările din veacul al XIV-lea este bordeiul, adesea cu o singură încăpere, și aceasta de modeste proporții. În bazinul mijlociu al Argeșului, bordeiul, de cele mai multe ori dotat cu țest, dar fără cuptor, se va menține și în veacurile următoare când este redescoperită casa de suprafață, lucrată în tehnica paiantei. În secolul al XIV-lea caracteristic atât la munte cât și la cîmpie este bordeiul de dimensiuni reduse. Astfel, la Cetățeni, Porțile de Fier, Verbicioara, Tîrgșor, București, Zimnicea ș.a. sînt cunoscute din acea perioadă cu precădere bordeiele. Săpăturile de la Coconi au dovedit că în timpul existenței acestei așezări casa de suprafață a reprezentat abia 10%¹³. Procentul este mult asemănător și satului Măicănești, în cadrul căruia primele case din paiantă datează de la mijlocul secolului al XV-lea. Acest veac a reprezentat de fapt prima etapă a coexistenței celor două tipuri de locuință, dezvoltarea fiind pe mai departe favorabilă casei de suprafață. În vecinătatea locuinței sau pe un teren în afara zonei locuite sînt întîlnite gropile de cereale. Un studiu asupra unei astfel de gropi descoperită la Vădastra stabilește cantitatea de grîne ce putea fi însilozată la circa 3 316 kg grîu sau 2 855 kg orz¹⁴. Gropile de cereale sînt aproape generale în întreaga zonă cercetată, atât la munte (Retevoești) cât și în cîmpie (Coconi, Verbicioara, București). Existența a opt astfel de gropi în vatra satului Măicănești pare a indica faptul că fiecărei locuințe îi aparținea câte un atare loc de însilozare.

Cum dimensiunile gropilor de cereale sînt sensibil apropiate de acelea ale gropii de la Vădastra se poate aproxima capacitatea maximă de însilozare pe întregul sat la circa 27 000—33 000 kg grîu. Acest fapt ar indica și ponderea preocupărilor agricole în structura economică a satului din Cîmpia română în secolul al XIV-lea.

Deși este anevoios de precizat existența unor meșteșugari sătești, unele descoperiri permit completarea cunoștințelor privitoare la activitatea acestora. Trei descoperiri rețin atenția prin semnificația lor economică și anume: atelierul de fierar de la Cetățeni¹⁵, cuptoarele de ars oale de la Coconi, pe care descoperitorul lor le datează la sfîrșitul secolului al XIV-lea și mai precis la începutul secolului al XV-lea¹⁶ precum și recent semnalatul cuptor de ceramică de la Tîrgoviște, dotat cu o serie de unelte din fier¹⁷. Aceste vestigii precum și prezența în documente a

¹³ N. Constantinescu, *Observații asupra satului fortificat din Țara Românească în secolele XIV—XV (Așezarea de la Coconir. Oltenița)*, în *SCIV*, XIII, 1962, 1, p. 63.

¹⁴ Corneliu N. Mateescu și Sylviu Comănescu, *Contribuție la studiul gropilor de bucată din perioada lui Mircea cel Bătrîn*, Comunicare ținută la Institutul de arheologie din București în 1963; idem, *Contributo allo studio delle fosse per provviste dell'epoca di Mircea il Vecchio. Fossa scoperta a Vădastra*, în *Ethnographica*, 5—6, 1963—1964, p. 50—59.

¹⁵ D. V. Rosetti, *Cercetările de la Cetățeni*. Comunicare ținută la Institutul de arheologie din București, 1966.

¹⁶ N. Constantinescu, *Coconi—centru de producție ceramică din Țara Românească (sec. al XV-lea)*, *SCIV*, XV, 1964, 1, p. 111.

¹⁷ Dorin Popescu, *Săpăturile arheologice din Republica Socialistă România în anul 1968*, *SCIV*, 20, 1969, 3, p. 497.

numeroase mori¹⁸, una dintre ele fiind cercetată de curînd la Tirgoviște¹⁹, constituie mărturii materiale concludente asupra practicării unor meșteșuguri vechi în cadrul așezărilor sătești.

Un loc important în configurația satului feudal revenea necropolei. Cercetările întreprinse pînă în prezent au permis studierea pe teritoriul Țării Românești a peste 20 de cimitire dintre care cele mai multe au fost semnalate în vetrele așezărilor rurale.

Necropola este o componentă obligatorie a satului medieval. Ea ocupă zona centrală sau una din laturile înglobate ulterior în vatra așezării. Săpăturile de la Coconi și Măicănești au dovedit că în secolele XIV—XV pot funcționa succesiv două sau chiar trei cimitire care aparțin aceleiași comunități.

Singura necropolă, datînd din secolul al XIV-lea, cercetată complet pînă în prezent, este aceea a satului Măicănești din cartierul Străulești al capitalei. Secțiunile deschise pe o suprafață de circa 500 m² au permis studierea a 76 de morminte dintre care 38 au aparținut unor indivizi maturi, iar 38 unor copii sau adolescenți²⁰. Pe cînd gropile perscanelor mature se afundă circa 0,90 m de la nivelul de călcare în pămîntul castaniu, la copii adîncimea este mult mai mică. Înhumarea s-a făcut pe șiruri de gropi orientate est-vest. Nici unul din morminte nu a deranjat vreo urmă de locuință feudală, după cum nici o casă sau bordei din secolele XIV—XVI nu s-au suprapus, ele respectînd o distanță ce variază între 0,50—2m. La necropola a doua, tot de la Măicănești, care datează din secolele XV—XVI, sînt înregistrate suprapuneri de morminte, reînhumări, situații neîntîlnite la cimitirul vechi. Dintre indivizii depuși în necropola Măicăneștilor 34 au avut obiecte de inventar funerar alcătuit din obiecte de podoabă, piese de îmbrăcăminte, monede.

Tabel privind inventarul funerar al necropolei de la Măicănești

Numărul indivizilor cercetați	Inventarul funerar								Total obiecte descoperite
	Piese de îmbrăcăminte								
	Monede	Inele	Cercei	Brățări	Catarame	Nasturi globulari	Brlie	Stofă	
76	9	16	1	1	4	4	2	1	38

Este necropola sătească cea mai bogată pe care o cunoaștem în stadiul de față în Țara Românească, intrucît atît la Tirgșor cît și la Coconi, Zimnicea ș.a. inventarul descoperit a fost foarte redus.

Pe baza monedelor găsite, necropola de pe malul Colentinei se plasează în timpul domniei lui Mircea cel Bătrîn. Toate monedele sînt emi-

¹⁸ DRH, B, Țara Românească, 1, p. 27.

¹⁹ Dorin Popescu, *art. cit.*, SCIV, 20, 1969, 3, p. 497.

²⁰ Ioana Popovici, *Données anthropologiques concernant la population d'une petite communauté villageoise (Cimetière I, Străulești XIV^e—XV^e siècle)*, în *Annuaire roumaine d'anthropologie*, 7, 1970, p. 15—20.

siuni ale acestui voievod una din ele părint a fi rebătută în vremea lui Mihail I²¹.

Ca atare, necropola cuprinde totalitatea indivizilor decedați timp de 35—40 de ani în vatra unui sat de proporții modeste.

Secolul al XIV-lea se remarcă printr-o densitate de așezări, multe dintre ele grupate în jurul unor centre urbane. Astfel Zimnicea, Cîmpulungul, Bucureștii se dezvoltă în cadrul unor conglomerate de sate indisolubil legate printr-o puternică viață economică. Microcercetarea bazinului mijlociu al Argeșului a permis stabilirea salbei de așezări rurale din zona Bucureștilor, în a căror structură economică și socială se definesc concludent efectele influenței orășenești²². Ceea ce constituie o trăsătură esențială a acestui stadiu este caracterul exploziv demografic pe care secolul al XIV-lea îl aduce, cel puțin în zona centrală a Cîmpiei române. În timp ce la Cetățeni, Argeș, Porțile de Fier etc. continuitatea de locuire din secolele anterioare este pe deplin elucidată, în zona Bucureștilor, multe din stațiunile medievale își au originea în secolul al XIV-lea²³. Această populare este masivă acoperind o suprafață între Dîmbovița și Colentina pe o lungime de circa 30 km și care coboară, prin stațiunile Coconi și Frumoasa, pînă spre lunca Dunării.

Fără a prelua mecanic informațiile însemnărilor lui Pietro Luccari, tipărite la începutul secolului al XVII-lea²⁴, sau relatările *Letopiseșului Țării Românești* privind așa-numita coborîre a populației de la munte spre cîmpie²⁵, va trebui să admitem o pulsație demografică, singura care poate sta la baza explicației înderirii așezărilor rurale. Un rol important în această problemă a revenit înderirii și extinderii statului feudal Țara Românească după victoria lui Basarab I la Posada, în toamna anului 1330. Cert apare faptul că înderirea satelor în cîmpie, mai precis a acelorora din Muntenia, a continuat în tot decursul acestui veac, înregistrîndu-se un moment de maximă afirmare în timpul domniei lui Mircea cel Bătrîn. Descoperirile arheologice și numismatice au dovedit de pe acum că nu este vorba de popularea unor zone deșarte ci de o înderire a așezărilor sătești. Vestigiile de la Bragadiru — Zimnicea vădesc incontestabil o locuire autohtonă încă de la sfîrșitul secolului al XIII-lea, pe cînd descoperirile de tezaure²⁶ și monede izolate din zona Bucureștilor²⁷ permit urmărirea continuității de viață în secolele XI—XIII²⁸. Secolul al XIV-lea, prin numeroasele vetre de sate, tezaure de monede și obiecte de podoabă, fortificații ș.a.

²¹ Identificarea monedelor a fost făcută de cercetătoarele Iulia Constantinescu și Maria Grigoruță. Vezi și M. Grigoruță, *Monede de la Mircea cel Bătrîn descoperite la București*, Comunicare la a VI-a sesiune a muzeelor 1970. Mss.

²² Panait I. Panait, *Inceputurile orașului București în lumina cercetărilor arheologice*, în *București*, V, p. 23.

²³ *Ibidem*, p. 22—23.

²⁴ C. C. Giurescu, *Istoria Bucureștilor*, București, 1966, p. 47.

²⁵ *Istoria Țării Românești de cînd au descălecat pravoslavnicii creștini*, în *Cronicari munteni*, I, București, 1968, p. 23. O ipoteză similară a fost emisă și de prof. dr. doc. Gh. Cantacuzino la sesiunea Institutului de arheologie din 1961—1962.

²⁶ Irimia Dimian, *Cîteva descoperiri monetare bizantine pe teritoriul R.P.R.*, în *SCN*, I, 1957, p. 202; O. Iliescu, *Despre un tezaur de monede bizantine din vremea Comnenilor găsit în București*, *SCN*, III, 1960, p. 493—494.

²⁷ Bucur Mitrea, *Découvertes récentes et plus anciennes de monnaies antiques et byzantines en Roumanie*, în *Dacia*, NS, V, 1961, p. 591.

²⁸ *Istoria orașului București*, București, 1965, p. 68.

confirmă sosirea unor noi comunități care au afectat îndeosebi regiunile centrale ale cîmpiei muntene. Unele excepții vor trebui admise în Oltenia, acolo unde, datorită condițiilor politice din secolul al XIII-lea, dezvoltarea social-economică a avut unele particularități. Aici, fenomenul de pulsație demografică s-a putut petrece mai timpuriu decît în stînga Ol-
tului, unde controlul cetelor tătare s-a menținut încă puternic pînă în primele decenii ale secolului al XIV-lea. În acest sens informațiile cuprinse în *Diploma Ioanișilor* din 1247, document fundamental în istoria feudală a Țării Românești, atestă o susținută activitate economică și o configurație politică bine definită²⁹.

Mișcarea demografică de la jumătatea secolului al XIV-lea a avut la bază în primul rînd considerațiuni economice. Noii sosiți trec de îndată la practicarea unor îndeletniciri productive, favorizate de cadrul natural în care se stabilesc. Agricultură, pescuitul, creșterea vitelor sînt izvoare de bunuri capabile să asigure participarea noilor comunități la susținerea schimburilor de mărfuri produse în centrele meșteșugărești din țară sau de peste hotare.

Din studierea materialului arheologic de care beneficiem astăzi rezultă că rezervorul demografic este zona subcarpatică. Pulsația demografică în secolul al XIV-lea este indubitabilă de la nord spre sud, atin-gind în ultimă instanță lunca Dunării, deja populată cu așezări de tipul aceloră de la Drubeta, Celei, Zimnicea, Bragadiru.

Deși în secolul al XIV-lea nu poate fi vorba de un culoar de se-parare a zonei dunărene de cea deluroasă, totuși, în manifestările culturii materiale surprinse la Zimnicea sau la Cetățeni se descifrează unele trăsături caracteristice uneia sau alteia din aceste stațiuni. Ceramica de la nord de exemplu este de o netă factură carpatică, cu o arie de răspîndire mult spre centrul Europei³⁰, în timp ce Zimnicea, Bragadiru sau Frumoasa se leagă mai strîns de Balcani³¹. În așezările noi pe care le surprindem în zona centrală a cîmpiei apar dovezi ale prezenței comuni-tăților de la nordul provinciei. Se remarcă în primul rînd vasul tipic, frecvent întîlnit în toate locuințele, borcanul cu buza triunghiulară în secțiune, pe care îl vom întîlni extrem de rar la Zimnicea, dar care este nelipsit la Argeș, Tirgoviște, Cîmpulung. Contactul viguros al noilor sosiți cu locuitorii așezărilor dunărene se va solda cu estomparea formelor de factură carpatică și cu crearea unor noi tipuri caracteristice veacului al XV-lea. Este de fapt în evoluția ceramicii medievale o ultimă etapă de utilizare a unor vase de o anumită formă, cu un anumit decor, caracte-ristice secolului al XIII-lea, așa cum a demonstrat-o D.V. Rosetti la Cetățeni³² și N. Constantinescu la Argeș³³. În fond, perioada lui Mircea cel Bătrîn atît de plener dezvoltată din punct de vedere economic va

²⁹ C. C. Giurescu, *Organizarea financiară a Țării Românești în epoca lui Mircea cel Bătrîn*, București, 1927, p. 12.

³⁰ *Materialy Archeologične*, I, 1959, Krakow, I/5; *Ausgrabungen und Funde*, Akademie-Verlag, Berlin, VIII, 1963, I, p. 58.

³¹ *Известия на Археологическия институт*, Sofia, XXII (1959), p. 530; Stamen Mihailov, *Разкопки на градището при с. Стърмен* în *Археология*, an. V (1963), 3, p. 11 ș.a.

³² D. V. Rosetti, *Șantierul arheologic Cetățeni*, în *Materialy*, VIII, p. 76.

³³ N. Constantinescu, *Cercetarea arheologică de la Curtea domnească din Argeș, 1967*, în *Studii și comunicări*, Pitești, 1968, p. 126.

marca un puternic impuls atît în domeniul ceramicii cît și în cel al orfevreriei sau al tehnicii constructive.

Săpăturile mai vechi, mult amplificate în ultimele decenii, au permis studierea vestigiilor domnești de la Argeș³⁴, Tîrgoviște³⁵, București³⁶, precum și a lăcașurilor de cult de la Vodița, Snagov, Cozia, Cotmeana ș.a. Cele două curți voievodale de la Argeș și Tîrgoviște se înfățișează astăzi ca fiind alcătuite din case domnești, biserici, ziduri înconjurătoare. Tehnica de lucru este identică, deși etapele de înălțare diferă cu aproape o jumătate de veac. Palatul domnesc de pe malurile Ialomiței, înscris un plan dezvoltat cu bolțile distribuite pe patru travee despărțite prin piloni patrulateri³⁷. Tîrziu, la jumătatea secolului al XVI-lea, meșterii lui Mircea Ciobanul vor transpune la Curtea Veche din București același plan întilnit la palatul de la Tîrgoviște. Folosită în condițiile asocierii la domnie a lui Mihail I cu domnescul său părinte, Tîrgoviștea a reprezentat un centru economic și politic de prim rang. Ea însăși este o mărturie a eforturilor voievodale de a asigura țării o cît mai temeinică conducere.

Puținele izvoare scrise pe care le cunoaștem în prezent arată că domnia a beneficiat de dregători regionali meniți a o reprezenta și a-i apăra interesele. Unii dintre aceștia foloseau mici cetăți din care supravegheau drumurile comerciale sau țineau sub ascultare satele învecinate. O astfel de cetățuie a funcționat în secolul al XIV-lea și pe teritoriul capitalei, acolo unde în anii 1458—1459 Vlad Țepeș va înălța Cetatea Bucureștilor.

Cetățuia a fost făcută pe un ușor mamelon flancat la sud de albia mereu schimbătoare a Dîmboviței, la est de riul Bucureștioara, la nord de o zonă în care izvoarele creau un lac secat tîrziu în secolul al XVII-lea, iar la vest de unele văioage adînci. Construcția se înscrie într-un plan ușor trapezoidal cu latura de sud de 14,5 m cea de nord de 12 m iar celelalte laterale de 13,5 m. Astfel suprafața acoperită de acest turn nu depășește cu mult 160 m². Grosimea zidurilor de fundație este și ea neuniformă, oscilînd între 0,46 m pe latura de vest și 0,75 m pe cea de sud. Constructorii au folosit un mortar alb-gălbui cu pietriș și cuiburi de var nestins, rostul între rîndurile de cărămizi fiind de 3—3,5 cm. Numai la colțul de nord-vest s-a observat un bloc de piatră de talie, la restul zidurilor folosindu-se cărămidă în bucăți întregi sau fragmentară, în general bine arsă. Pe cînd colțul de nord-vest se încheie un unghi drept cel de nord-est se prezintă rotunjit. Secțiunile deschise pe toate laturile construcției din cărămidă au dovedit că de jur împrejurul zidurilor se află un șanț, care la —1,50 m față de nivelul de călcare al epocii respective, avea o lățime de 2,20—2,45 m. De fapt, atît șanțul cît și fundațiile se

³⁴ Virgiliu Drăghiceanu, *Curtea domnească din Argeș*, în *BCMI*, 1917—1923, p. 46; N. Constantinescu, *op. cit.*, în *Studii și comunicări*, Pitești, 1968, p. 123—138.

³⁵ N. Constantinescu, *Contribuții arheologice asupra Curții domnești din Tîrgoviște (sec. XIV—XVII)*, în *SCIV*, XV, 1964, 2, p. 225—238; N. Constantinescu și Cristian Moisescu, *Curtea domnească din Tîrgoviște*, București, 1965, planșa IV.

³⁶ Panait I. Panait, *Cetatea Bucureștilor în sec. XIV—XV*, în *Rev.Muz.*, VI, 1969, 4, p. 310—318.

³⁷ Arh. Cristian Moisescu, *Prima Curte Domnească de la Tîrgoviște*, în *BMI*, XXXIX, 1970, 1, p. 11—15.

opresc în stratul de nisip și pietriș care corespunde și pinzei de apă freatică. Interdependența între ziduri și șanț este categorică întrucît pe fundul șanțului se află un strat de mortar identic cu cel folosit de constructorii fortăreței. Întrucît întreaga suprafață a fost suprapusă de cetatea din bolovani de rîu a lui Vlad Țepeș nu s-au mai păstrat din zidurile de cărămidă decît fundațiile pe o adîncime de 0,40—0,80 m. În felul acesta s-a spulberat orice putință de a stabili modul de folosire a suprafeței interioare a acestei cetăți. Singurele porțiuni care au oferit posibilitatea obținerii unor materiale ce au aparținut perioadei de funcționare a citadelii a fost șanțul înconjurător. Aici au fost găsite birne de stejar carbonizate, dintre care una avea lățimea de 0,12 m și lungimea de peste 2 m. Pretutindeni s-au găsit în șanțul cercetat fragmente de olane cu una din suprafețe, cea de afară, bine netezită, pe cînd cealaltă era aspră, din cauza nisipului cu care a fost acoperit obiectul înainte de coacere. După grosimea pereților reiese că s-au folosit 2—3 tipuri de olane, care acopereau construcția.

Una din problemele cele mai spinoase ce se pun aici este plasarea în timp a acestei fortărețe. Prin situația clară ivită în urma suprapunerii zidurilor bolovănite ale cetății lui Vlad Țepeș, care confirmă izvoarele scrise, reiese că fortăreața în formă de turn este anterioară mijlocului secolului al XV-lea. Prezența în șanțul din jurul zidurilor de cărămidă (umplut în partea sa inferioară în mod lent) a fragmentelor unor vase din pastă poroasă cu briu de linii incizate pe umărul vasului, a buzelor de borcan cu streășină indică în mod cert cel de-al XIV-lea veac.

Descoperirea acestor vestigii în centrul vechii vetre a Bucureștilor dovedește că începuturile tîrgului de aici coboară cu aproape un veac față de binecunoscutul hrîsov emis de Vlad Țepeș la 20 septembrie 1459. Putem astfel afirma că așezarea de aici, înconjurată de sate risipite pe terasele afluenților Argeșului, a beneficiat de o fortăreață militară ce putea fi sediul unui dregător domnesc, în a cărei sarcină cădea atît executarea unor îndatoriri feudale, cît și protejarea drumurilor ce legau centrele carpatice cu cele de pe malurile Dunării.

În ansamblul fortificațiilor de apărare, citadela de la București se prezintă ca una dintre primele construcții de acest gen din Cîmpia română și singurul obiectiv militar cunoscut, făcut din cărămidă. Începînd cu zidurile cetății Severinului, cu cele de la Argeș, Cîmpulung, Poenari, cetățile de pe cursul superior al Dimboviței, Turnu și Giurgiu, toate construcțiile secolelor XIV—XV sînt înălțate din piatră sau bolovani de rîu și puțină cărămidă. Se cunosc totuși și unele edificii, sau părți din acestea, la care s-a folosit exclusiv cărămidă. Printre ele se remarcă biserica Cotmeana înălțată la 1383³⁸, pereții bisericii vechi din Tîrgoviște din perioada lui Mircea cel Bătrîn³⁹, partea superioară a pereților de la mult dezbătuta biserică Sin Nicoară de la Argeș⁴⁰. Dar toate acestea sînt lăcașuri de cult. Descoperirile din zona Curtea Veche din București dovedesc că în secolul al XIV-lea și unele fortificații din interiorul țării erau

³⁸ Radu Greceanu, Eugenia Greceanu, *Istoricul și restaurarea bisericii fostei mîndștiri Cotmeana*, în *Monumente istorice. Studii și lucrări de restaurare*, DMI, 1967, p. 61—62.

³⁹ N. Constantinescu și C. Moisesu, *op. cit.*, București, 1965, p. 35.

⁴⁰ Grigore Ionescu, *Istoria arhitecturii în România*, I, București, 1963, p. 70.

amenajate din acest material de construcție, mai puțin rezistent decît piatra.

În lumina acestor realități, își găsesc o deosebită importanță însemnările italianului Giacomo di Petro Luccati, care scria că pe la 1310 Negru Vodă, încîntat de frumusețea plaiurilor și cîmpurilor valahe, a făcut cetatea Cîmpulungului și a înălțat din cărămidă, „cetățui la București, Tirgoviște, Floci și Buzău” („Fabrico la citta in Campolongo e tirà alcune cortine di matoni in Bucuriste, Tirgoviște, Floc et Busa”). Lăsînd la o parte data de 1310 și discuția asupra personajului voievodal amintit de cărturarul italian este de reținut faptul că la sfîrșitul secolului al XVI-lea se mai păstra în tradiția locală, de unde s-a informat și oaspetele occidental, informația existenței aici a unei fortărețe din cărămidă datînd din secolul al XIV-lea. În ceea ce privește forma acestui turn ea este frecventă atît pe teritoriul românesc cît și în alte părți ale Europei.

Însăși cetatea Poenarilor are drept nucleu un turn prismatic la care s-au adosat zidurile fortificației ulterioare⁴¹. Cetatea de la Turnu s-a dezvoltat ca o construcție dominată de turnul poligonal, neregulat⁴². Temeliile unui donjon datînd din secolele XIII—XIV sînt descoperite și la cetățuia zisă a lui Negru Vodă de la Cetățeni⁴³.

Cît privește zona balcanică este de amintit cuvîntul de protest adresat de împăratul Constantin al XII-lea Paleologul lui Mahomed al II-lea Fatih cînd acesta înălța triumphiulă fortăreață de la Rumelie Hisar, amintindu-i că de cînd trupele otomane s-au stabilit în Balcani „nici unul pînă la tine n-a căutat să ridice în bătătura Constantinopolei un turn sau vreo colibă”⁴⁴. Este cunoscut faptul că în secolul XIV—XV funcționau în zona mediteraneană unele fortificații din cărămidă. Cronicarul Ducas relatează că la sfîrșitul secolului al XIV-lea oastea otomană a cucerit cetatea Sebastiei care era făcută din cărămidă nearsă⁴⁵. La zidurile ce înconjură Bizanțul medieval, cărămida a avut un rol deosebit, fiind predominantă față de blocurile de piatră.

Astfel, prin forma ei și prin materialul de construcție din care a fost înălțată, cetățuia Bucureștilor vădește un aspect nou al influenței sudice în Țara Românească.

Secolul al XIV-lea tulburat prin prezența la Dunăre a oștilor otomane a impus de fapt schimbarea direcțiilor de apărare a țării și introducerea unor tipuri noi de fortificație.

Inexpugnabila cetate de la Poenari, a cărei primă fază, recente descoperiri o stabilesc în prima jumătate a secolului al XIV-lea⁴⁶, cetatea de la Podul Dimboviței și ea datată tot în secolul al XIV-lea⁴⁷, vor avea corespondențe la Dunăre : bastioanele de la Turnu și cetatea din insulă

⁴¹ *Ibidem*, p. 111.

⁴² Gr. Florescu, *Cetatea Turnu*, în *RIR*, MCMXLV, vol. XV, fasc. IV, p. 443.

⁴³ Dorin Popescu, *op. cit.*, în *SCIV*, X, 1959, 1, p. 153.

⁴⁴ Ducas, *Istoria turco-bizantină (1341—1462)*, Edit. Acad., 1958, p. 88.

⁴⁵ *Ibidem*, p. 296.

⁴⁶ Gh. I. Cantacuzino, *Cetatea Poenari*, *SCIV*, 22, 1971, 3, p. 284.

București, 1969.

⁴⁷ Săpăturile au fost efectuate de cercetătorii Alexandrina Alexandrescu și Lucian Chițescu.

de la Giurgiu, ale cărei ziduri, făcute din piatră cu mortar și prundiș, ating grosimea de 1,50 m⁴⁸.

Dacă aceste cetăți dunărene sînt de mai mult cunoscute prin săpături sau prin studiul izvoarelor documentare și cartografice, ceea ce au adus nou investigațiile arheologice sînt precizările legate de fortificarea unor sate, de ridicarea unor cetăți de lemn și pămînt, de existența cetățuii din cărămidă de la București. Existența șanțurilor de apărare de la Coconi⁴⁹, a aceluia de la Basarabi, care închide circa 1/3 din suprafața așezării⁵⁰, atestă material prezența acestui sistem de apărare la care recurgeau comunitățile sătești din cîmpie în perioada primelor contacte cu oștile ofensive otomane. Cît privește cetatea de pămînt de la Frumoasa, ea este o continuare în secolul al XIV-lea a vechii tehnici de construcție de acest gen, întîlnită frecvent în Moldova, și care se va menține dincoace de munți pînă în secolul al XVI-lea. De formă pătrată, cu palisadă și două șanțuri și valuri de apărare, cetatea de la Frumoasa este datată la sfîrșitul secolului al XIV-lea și începutul secolului următor⁵¹. Disparația ei corespunde uneia din pustietoarele expediții otomane, din primele două decenii ale secolului al XV-lea.

De fapt toate așezările sătești pe care le cunoaștem astăzi în zona bazinelor Mostiștea, Argeș și Vedea vădesc momente de distrugere masivă, datorată, după părerea unanimă a cercetătorilor lor, incursiunilor otomane. La Coconi vor fi distincte trei faze de locuire⁵², la Măicănești două, la Bragadiru-Zimnicea, Frumoasa, șocul unor incendii și jafuri este incontestabil. Astfel măsurile de apărare luate de localnici pe deoparte și rezultatele unor incursiuni otomane pe de altă parte dovedesc și pe această cale pericolul enorm pe care l-a reprezentat puterea Semilunei în tot timpul domniei lui Mircea cel Bătrîn.

Este în mărturiile arheologice de care beneficiem astăzi o situație unanim acceptată și anume că perioada acestui mare om politic și strateg militar a însemnat crearea unui sistem defensiv românesc atît la Dunăre, cît și spre centrul Cîmpiei române.

În bună parte, pe trîncicia acestor cetăți din piatră, din lemn și pămînt a fortificațiilor satelor se va sprijini politica militară de apărare a lui Mircea, garanție de seamă a prosperității economice a așezărilor valaha. Din cunoștințele pe care le avem astăzi asupra culturii materiale a Țării Românești, domnia lui Mircea I poate fi comparată cu perioadele de înflorire economică și culturală în care se va afla țara în vremea lui Matei din Brîncoveni sau a lui Constantin Brîncoveanu.

Beneficiem astăzi de un bogat inventar funerar medieval descoperit în necropolele din jurul Cîmpulungului⁵³, la București⁵⁴, la

⁴⁸ I. Barnea și colab., *Șantierul arheologic Giurgiu*, în *Materiale*, IV, p. 228.

⁴⁹ N. Constantinescu, *Observații asupra satului fortificat din Țara Românească în secolele XIV—XV (Așezarea de la Coconi r. Ottenița)*, în *SCIV*, XIII, 1962, 1, p. 76.

⁵⁰ D. Popescu, *Săpăturile arheologice din Republica Socialistă România în anul 1968*, în *SCIV*, 20, 1969, 3, p. 494—495. Săpăturile sînt conduse de cercetătorul D. Vilceanu.

⁵¹ N. Constantinescu, *Cetatea de pămînt din sec. al XIV-lea de la Frumoasa (r. Zimnicea)*, în *SCIV*, 16, 1965, 4, p. 739; Alexandru Andronic, *Cercetări arheologice privind unele curși domnești și cetăți medievale din România*, în *SAI*, XIII, 1969, p. 74.

⁵² N. Constantinescu, *op. cit.*, în *Dacia*, N.S, VIII, 1964, p. 272.

⁵³ Flaminu Mirțu, *op. cit.*, în *Biserica Ortodoxă Română*, p. 448.

⁵⁴ P. I. Panait, *op. cit.*, în *București*, V, 1967, p. 17, fig. 2.

Guruieni⁵⁵ sau în unele din cele 176 morminte de la Verbicioara⁵⁶. Cîteva observații se impun asupra acestei categorii de obiecte de podoabă, alcătuite din inele, cercei, brățări, aplice, catarama etc.

— Se constată o similitudine pînă la identitate între obiectele de la Suslănești⁵⁷, Retevoiești⁵⁸, Lerești⁵⁹, Verbicioara, Turnu Severin⁶⁰, cu cele de la București sau din alte așezări sudice. Pînă și unele motive, mai rar întîlnite în Țara Românească (ca acea reprezentare a capului de bour), apar aproape identice pe inelele de la Lerești⁶¹, Guruieni⁶² și Drubeta⁶³. Cit privește motivele pe bază de floare de crin ele sînt generalizate.

— Aceste inele lucrute în cea mai mare parte, dintr-un disc de argint sudat la o bară cu secțiune rotundă provin din ateliere meșteșugărești în care se practica o tehnică foarte asemănătoare. Cum necropolele din zona Cîmpulungului cuprind tipurile cele mai complete, se poate presupune existența unor atare ateliere în centrele urbane subcarpatice.

— Obiectele de podoabă au cunoscut o largă difuziune fiind surprinse în procente diferite⁶⁴, atît în zona de nord cît și în porțiunile centrale și sudice ale Țării Românești. Este vorba deci de un produs solicitat pe piața internă și trebuie s-o spunem parcă mai mult în mediul sătesc decît în cel urban.

Inventarul funerar întîlnit la Măicănești vădește un evident contrast între aspectul îngrijit al pieselor de podoabă și amenajarea locuinței, de cele mai multe ori extrem de modestă.

— Ceramica smălțuită, procentual mai scăzută în secolul al XIV-lea decît în veacul următor, este în bună parte producție locală, dar de influență bizantină⁶⁵. Acest fapt este dovedit de ceramica de la Zimnicea și cea de la Coconi, centru în care influența mediteraneană apare concludentă și în decorul cupelor (alcătuit din motive zoomorfe) atît de des întîlnite în așezările anatoliene, încă din secolele XII-XIII⁶⁶.

Unele tezaure, ca acelea de la Gogoșu⁶⁷, sau anumite grupuri de podoabe din inventarul funerar ilustrează schimbul făcut de locuitorii Țării Românești, beneficiari ai unei însemnate cantități de bani emiși în acel timp în bănăriile domnești, cu neșătorii străini. Descoperirile ma-

⁵⁵ N. Constantinescu și Al. Marinescu, *În problema satelor medievale de pe Vedea și Teleorman. Descoperirile arheologice de la Guruieni: și Orbeasca de Jos*, în *Rev.Muz.*, III, 1960, 1, p. 74.

⁵⁶ D. Berciu și colab., *Șantierul arheologic Verbicioara—Dolj*, în *SCIV*, II, 1951, 1, p. 244.

⁵⁷ Obiecte expuse în muzeul local din Cîmpulung Muscel.

⁵⁸ Dorin Popescu și D. V. Rosetti, *Săpăturile arheologice de la Retevoiești*, în *Materiale*, VI, p. 713.

⁵⁹ Flaminu Mirțu, *Reprezentarea florii de crin pe inele*, în *Țara Românească*, în sec. XIV—XVI, în *SCIA*, 16, 1969, 1, p. 125—127.

⁶⁰ Alexandru Bărcăcilă, *Monede, podoabe și fragmente ceramice de la termele Drubetei*, în *Materiale*, V, p. 778, fig. 2/8, fig. 18.

⁶¹ Flaminu Mirțu, *op. cit.*, în *Biserica Ortodoxă Română*, fig. 10/4.

⁶² N. Constantinescu și Al. Marinescu, *op. cit.*, în *Rev.Muz.*, III, 1960, 1, p. 74.

⁶³ Al. Bărcăcilă, *op. cit.*, în *Materiale*, V, p. 778, fig. 2/12.

⁶⁴ P. I. Panait, *op. cit.*, în *București*, V, p. 15.

⁶⁵ Radu Florescu, *Recenzie asupra studiului „Cercelările de artă medievală”*, de M. A. Muzicescu, publicată în *SCIA*, IX, 1962, 1, p. 245.

⁶⁶ Piese de acest gen sînt expuse în Muzeul de artă turc-islamică din Istanbul.

⁶⁷ Răzvan Teodorescu, *Sur la continuité artistique balkano-danubienne au moyen âge*, în *RÉSEE*, VI, 1968, 2, p. 290—291.

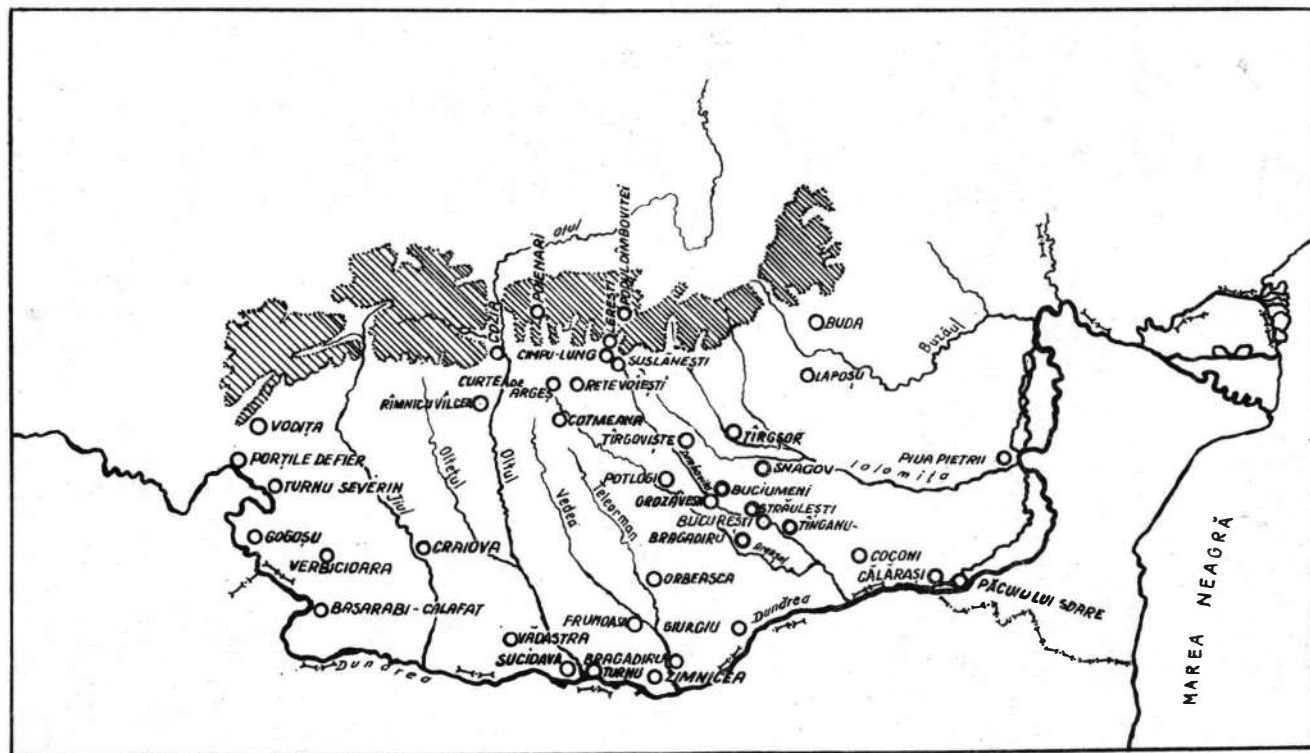


Fig. 1. — Descoperiri arheologice din secolul al XIV-lea în Țara Românească.




Fig. 2. — Secțiune în necropola satului Măicănești.

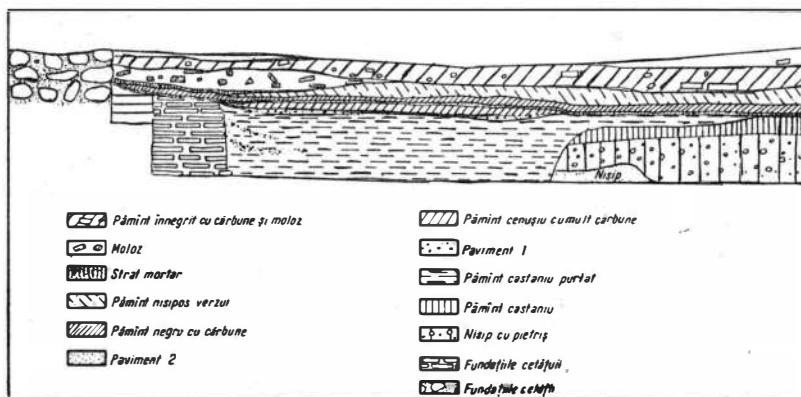


Fig. 3. — Profil stratigrafic pe latura de est a Cetății Bucureștilor.

rilor tezaure de monede de la Mircea cel Bătrîn la Tîrgoviște, Basarabi, Constanța, Gura Suții (Titu), Rîmnic⁶⁸, Dichiseni (Ialomița)⁶⁹ ș.a. dovedesc largile posibilități de schimb existente în acel timp în târgurile și satele muntene⁷⁰.

Cultura materială a secolului al XIV-lea se prezintă unitară pe întreg teritoriul dintre munte și Dunăre. Ea este comună întregii populații românești fiind ajunsă la un stadiu de maturizare după un îndelungat proces evolutiv.

Această realitate surprinsă astăzi plenar prin săpăturile arheologice din zona subcarpatică, sau din lunca marelui fluviu, dezvăluie elementul fundamental al marilor prefaceri politice ce caracterizează cel de-al XIV-lea veac din istoria românilor.

RECHERCHES ARCHÉOLOGIQUES SUR LA CULTURE MATÉRIELLE EN VALACHIE AU XIV^e SIÈCLE

RÉSUMÉ

Ces dernières années on a étudié entièrement ou partiellement, sur le territoire de la Valachie, plus de 40 objectifs archéologiques datant du XIV^e siècle. La plupart sont des établissements ruraux, auxquels sont venus s'ajouter des cours princières, des églises fortifiées ou des monastères, des trésors. Tous ces vestiges se trouvent épars aussi bien dans la plaine du Danube et la zone subcarpatique qu'au centre de la plaine valaque.

La présente étude analyse le type d'établissement et d'habitation dans le cadre du village ainsi que le processus de multiplication des localités rurales, surtout dans la zone centrale de la plaine. Cet incontestable progrès est dû à une poussée démographique venant du nord vers le sud, favorisée par l'extension de l'Etat féodal vers l'est. L'un des villages étudiés, sur le territoire de la capitale, était composé de 10—12 habitations. L'étude complète de la nécropole a permis de préciser que 76 individus, dont 38 adultes, y ont été inhumés durant un laps de temps de 35—40 années. Le mobilier funéraire découvert dans 34 tombes est extrêmement varié et très ressemblant à celui mis au jour dans la nécropole de la zone subcarpatique. Les objets proviennent des ateliers qui fonctionnaient dans les villes de Valachie et de Transylvanie.

L'apparition du péril ottoman a provoqué l'extension du système défensif des frontières au Danube, par l'érection de nouvelles forteresses ou par la fortification de certains villages, tels ceux de Coconi, Bassarabi (Calafat), etc.

Un type particulier de construction est représenté par la citadelle de Bucarest, construite en brique sur environ 160 m². Elle était le siège

⁶⁸ O. Ilescu, *Cel dintli simpozion de numismatică feudală românească*, în *Studii*, XVIII, 1965, 5, p. 1154—1155.

⁶⁹ Informații primite de la Niță Angheliescu, directorul Muzeului din Călărași.

⁷⁰ Ion Neslor, *Directions de recherches d'archéologie médiévale en Roumanie*, în *RRH*, IX, 1970, 3, p. 411.

d'un dignitaire princier et permettait de surveiller la voie qui unissait les centres des Carpates avec le sud du Danube.

Analysée dans son ensemble, la culture matérielle de la Valachie se révèle au XIV^e siècle complètement unitaire sur tout le territoire et manifeste une évidente prospérité.

LÉGENDE DES FIGURES

Fig. 1. — Découvertes archéologiques du XIV^e siècle en Valachie.

Fig. 2. — Section dans la nécropole du village de Maicănești.

Fig. 3. — Profil stratigraphique sur le côté est de la citadelle de Bucarest.

CETATEA POENARI

DE

GH. I. CANTACUZINO

Pe valea Argeşului, la circa 2 km de satul Căpăţineni, se află ruinele unei cetăţi medievale, ridicată pe un vîrf stîncos, cu pante abrupte, care se înalţă cu peste 200 m deasupra văii. Singurul acces la acest vîrf, înconjurat pe trei părţi de apa Argeşului, îl constituie o şea îngustă care îl leagă de muntele învecinat, încît chiar şi prin poziţia sa cetatea poate fi socotită inexpugnabilă (fig. 1). Întrebările ridicate de prezenţa ei în acest loc, de aspectul său, de vechimea şi de rolul pe care l-a avut de-a lungul existenţei sale, justifică interesul stîrnit în rîndul specialiştilor, interes crescut şi datorită caracterului destul de limitat al informaţiilor existente în această problemă.

Cetatea este cunoscută sub numele de cetatea Poenari — nume întîlnit în izvoarele documentare din secolele XV şi XVI sau în cronicile din secolele XVII—XVIII şi folosite în general şi în literatura de specialitate¹. El i-a fost dat după satul Poenari, situat pe valea Argeşului la aproape 6 km depărtare, sat aflat pe moşia domnească a cetăţii, menţionat în documente ca „satul cetăţii Poenariul”², ai cărui locuitori erau obligaţi să presteze muncă pentru aprovizionarea garnizoanei şi repararea cetăţii.

Destul de răspîndită pentru fortificaţia din Cheile Argeşului este denumirea de „cetatea lui Ţepeş Vodă”, denumire ce îşi are originea în tradiţia istorică a cărei primă menţiune scrisă se află în cronică intitulată

¹ Vezi de exemplu: Al. Lăpedatu, *Două vechi cetăţi româneşti: Poenarii şi Dimboviţa*, în *BCMI*, III, nr. 4, fasc. 12, 1910, p. 177—197; H. Stahl, *Cetatea lui Ţepeş (Poenari)*, în *Neamul Românesc*, nr. 207—210, 1—15 sept. 1921; V. Vătăşianu, *Istoria artei feudale în ţările române*, I, Bucureşti, 1959, p. 131—132; *Istoria României*, vol. II, Bucureşti, 1961, p. 343, fig. 108; Gr. Ionescu, *Istoria arhitecturii în România*, vol. I, Bucureşti, 1963, p. 109—111: pentru o bibliografie cuprinzătoare asupra cetăţii Poenari vezi N. Stoicescu, *Bibliografia monumentelor feudale din Ţara Românească*, P, în *Mitropolia Olteniei*, XVII, 1965, nr. 1—2, p. 179, la care trebuie adăugat pasajul dedicat cetăţii de „lingă Căpăţineni” din *Istoria artelor plastice în România*, vol. I, Bucureşti, 1968, p. 150 (autorul capitolului Emil Lăzărescu).

² *DIR*, veac. XVI, B, Ţara Românească, vol. II, p. 336, documentul din 8 aprilie 1546, prin care Mircea Ciobanul întăreşte hareşanilor satul Hareşul pe vechile hotare, care fuseseră cotate „dă satul cetăţii Poenariul, dă Căpăţineni şi dă Cheiani”.

Istoria Țării Românești de când au descălecat pravoslavnicii creștini, de la sfârșitul secolului XVII. Aceasta arată că Vlad Țepeș a făcut cetatea Poenari „cu orășanii din Tîrgoviște, pentru o vină mare ce au fost făcut unui frate al Vladului Vodă. Când au fost în ziua Paștilor, fiind toți orășanii la ospețe, iar cei tineri la horă, așa fără veste pre toți i-au cuprins. Deci




Fig. 1. — Cetatea Poenari văzută dinspre vest (fotografie de la începutul secolului XX).

cîți au fost oameni mari, bătrîni, pre toți i-au înțepat de au ocolit cu ei tot tîrgul, iar cîți au fost tineri, cu nevestele lor și cu fete mari, așa cum au fost împodobiți în ziua Paștilor, pre toți i-au dus la Poenari de au lucrat la cetate, pînă s-au spart toate hainele de pe ei și au rămas toți desvănuiți în pieile goale”³. Tradiția consemnată în cronică s-a păstrat, amplificîndu-se cu amănunte noi. Numele cetății Poenari începînd să fie uitat, ruinele fortificației ce domină Cheile Argeșului au rămas mai tîrziu cunos-

³ *Istoria Țării Românești (Letopisețul cantacuzinesc)*, ediția C. Grecescu și D. Simonescu, București, 1960, p. 4, ca și varianta de la p. 205. Destul de apropiată este și versiunea din *Istoriile domnilor Țării Românești* de Radu Popescu vornicul, ed. C. Grecescu, București, 1963, p. 15.

cute sub cel de „cetatea lui Tepeș Vodă”. Astfel o întâlnim în însemnările, datînd din anul 1747, ale mitropolitului Neofit, unde povestirea cronicii este îmbogățită cu elemente și detalii noi, datorate imaginației populare⁴. Cu același nume este amintită cetatea și în diferite însemnări și descrieri de călătorie din secolul XIX, începînd cu a lui Cezar Boliac din 1845⁵, a lui A. Pelimon din 1859⁶, sau cu altele mai tîrzii⁷. Ea a mai fost numită și „cetatea lui Negru Vodă”, denumire provenită tot din tradiția populară, și fiind în cazul nostru foarte probabil mai tîrzie decît cealaltă; folosită de unii călători străini la sfîrșitul secolului XVIII⁸, ea apare, alături de cea de „cetatea lui Tepeș Vodă”, în 1871, într-unul din răspunsurile la chestionarul arheologic al lui Odobescu⁹.

Existența tuturor acestor denumiri a putut da naștere la o serie de confuzii, atît asupra originii lor¹⁰, cît și chiar în ce privește localizarea cetății Poenari, pe care unii au căutat-o în altă parte¹¹. Textele cronicilor

⁴ Mitropolitul Ungrovlahici Neofit, *Însemnarea călătoriei ce am făcut în eparhia noastră, tot în zilele preatînălțatului Constantin voevod Mavrocordat*, publicată de episcopul Ghenadie Înăneanu al Rimnicului, în *Biserica Ortodoxă Română*, an. XIV, 1890—1891, p. 719—720: „și este o cetățuică a lui Vlad vodă Tepeș, care este făcută depărcior de la mal în sus sub poalele munților, și de la cetățuică în jos este o rîpă foarte mare, unde pe acolo curge apa Argeșului. Și este cetatea făcută pe moșia Vierăș, la satul ce se chiamă Cheia, între doi munți, și curge apa printre munți. Zic oamenii că această cetate s-au făcut cu tirgoviștenii și zic că la zidirea cetății au fost un Manole văt(av) și surprîndu-se zidiul, și-ar fi zidit muerea în zidul ca să stea zidiul. Și în zilele acestui domn, Vlad Vodă, au fost venit tătarii cu turcii și au bătut cetatea cu tunuri dintr-alt munte despre răsărit, unde păzesc plăiașii, ce se cheamă posadă, și după ce au bătut cetatea, pe nimeni n-au găsit într-însa că domnul și-au potcovit caii îndărăt și au fugit pe alt plai în Țara ungurească...”.

⁵ Din itinerariul D. Boliac. *Curtea de Argeș. Cîmpul Radovanului. Cetatea lui Tepeș*, în *Curierul Românesc*, an. XVII, nr. 91, 14 decembrie 1845, p. 362—364.

⁶ A. Pelimon, *Impresiuni de călătorie în România*, București, 1859, p. 96—97.

⁷ Iancu Petrescu, *Visitații. Plaiul Loviștei din districtul Argeș*, în *Annale economice pentru cunoștința părții muntene din România*, an. I, nr. 2, trim. II, 1860; N. Andreescu, *Cetatea lui Tepeș de lingă Căpățineni pe rîul Argeș*, în *BSGR*, an. VIII, trim. I, 1887, p. 150—156. Victor Gr. Stephanescu, *Cetatea lui Tepeș Vodă, județul Argeș*, în *Arhitectura*, an. I, nr. 2, 1906, p. 42—43.

⁸ Bauer, *Mémoires sur la Valachie*, Francfort, 1778, p. 180: „le long de la rivière d'Argeș; Cita di Negruli Voda, chapelle sur une très haute montagne”; Fr. J. Sulzer, *Geschichte des Transalpinischen Daciens*, vol. I, Viena, 1781, p. 337: „... Tschetatie Niegrolui Wodi... welche eine auf einem hohen Berge nächst dem Ardschisch stehende Kapelle ist. wo dieser Fürst, der sonst zu Kurtea de Ardschisch residierte, wechselweise mit derjenigen an der Dombowitza seine Zuflucht und Schutzwelre fand”— ambele informații par să pornească de la un izvor comun.

⁹ „Cetatea s-a pomenit de oameni pînă acum a se zice Cetatea lui Negru Vodă. Iar noi după cum cunoaștem din istoria patriei, zicem cetatea... domnului Vlad Tepeș” (răspunsul învățătorului din Corbeni—Căpățineni la chestionarul arheologic al lui A. Odobescu, 1871. *Bibl. Acad. r. ss. rom.* 223, fila 245 v.).

¹⁰ Al. Lăpedatu, *op. cit.*, p. 177, socotește denumirea de „cetatea lui Negru Vodă” ca o denumire populară mai veche, iar cea de „cetate a lui Tepeș” ca apărută prin influență literară în a doua jumătate a secolului XIX, deși prima e atestată abia la sfîrșitul secolului XVIII, în timp ce a doua este folosită de mitropolitul Neofit încă înaintea mijlocului secolului XVIII, legîndu-se astfel de mențiunile cronicilor de la sfîrșitul secolului XVII și începutul secolului XVIII.

¹¹ N. I. Apostolescu, deși în 1910 dădea cele trei denumiri — cetatea Poenari, „cetatea lui Tepeș” și „cetatea lui Negru Vodă” — aceleiași fortificații (*Cetățuicile lui Negru Vodă și a lui Tepeș*, București, 1910, p. 15), un an mai tîrziu considera impropriu denumirea Poenari dată cetății de lingă Căpățineni, socotind că cetatea Poenari amintită în documente s-ar afla chiar în satul Poenari, unde o tradiție locală menționa „palatul și un fel de cetate a lui Tepeș” (*De pe valea Argeșului. Însemnări*, în *RIAF*, vol. XII, parata I, 1911, p. 215). Răspunsurile

de la sfârșitul secolului XVII, care cuprind prima atestare scrisă cunoscută a calificativului de „cetate a lui Țepeș Vodă” pentru cetatea Poenari pe de o parte, și descrierea din 1747 a mitropolitului Neofit care localizează precis „cetatea lui Țepeș” în Cheile Argeșului, pe de alta, sînt dovezi destul de edificatoare că cetatea numită în documente „a Poenarilor” este cea aflată la 2 km de Căpățineni. Faptul că, deși mai apropiat, acest din urmă sat nu a dat numele cetății, se poate explica prin vechimea probabil mai mare a satului Poenari.

Înainte de examinarea mărturiilor documentare asupra cetății Poenari¹² este necesară încercarea de a relua problema destul de discutată a mențiunii „cetății Argeșului” (castrum Argias) în unele diplome maghiare din secolul XIV. Este vorba de diploma din 17 octombrie 1336 a regelui Ungariei Carol Robert care răsplătește meritele vicecancelarului regal Thattamer și a fratelui său Bako (act a cărui autenticitate e considerată suspectă de unii cercetători¹³), și de diploma dată la 30 iunie 1347 de regele Ludovic voievodului de atunci al Transilvaniei, Ștefan¹⁴. Ambele documente se referă la evenimente petrecute în cursul campaniei din toamna anului 1330, dusă de Carol Robert împotriva lui Basarab și menționează prezența regelui ungar, într-un anumit moment al campaniei, „înaintea cetății Argeș” (sub castrum Argias)¹⁵. Mai mulți cercetători au identificat acest „castrum Argias” cu cetatea Poenari, unul din argumente fiind acela că orașul Curtea de Argeș nu ar fi fost întărit, fapt pentru care nici nu apare

la chestionarul arheologic al lui A. Odobescu din 1871—1873 amintesc pe locul bisericii din satul Poenari de urme de ziduri din piatră și cărămidă, pe care tradiția populară le considera ca aparținînd unei biserici și case a lui Vlad Țepeș (Bibl. Acad., mss. rom. 223, fila 245—245v. și 308 v.—309v.). Urmind aceste răspunsuri, *Marele dicționar geografic al României*, vol. V, fasc. I, București, 1902, p. 20, pomenesc în satul Poenari de „ruinele palatului lui Țepeș”; tradiția locală asupra unor ruine în locul amintit se mai păstrează și în prezent. Dacă pe locul bisericii din Poenari au existat vechi construcții din piatră și cărămidă, ale căror ruine au fost înlăturate la sfârșitul veacului trecut și a căror datare este necunoscută, nimic — nici relatările din secolul XIX, nici caracteristicile terenului — nu îndreptățesc localizarea aici a vreunei cetăți. Este însă foarte probabil ca în acest loc să se fi aflat reședința permanentă a pircălabului cetății. Rămîne ca cercetările viitoare să elucideze această problemă.

¹² Încercarea de a lega începutul cetății Poenari de cavalerii teutoni, nu direct, ci prin faptul că s-ar fi aflat „pe teritoriul stăpînit odinioară de comitele Conrad și urmașii săi” (Al. Lăpedatu, *op. cit.*, p. 181—182, părere reluată și de V. Vătășianu, *op. cit.*, p. 131) nu poate fi serios susținută (de altfel privilegiul lui Conrad este suspectat de a fi fals — vezi I. Moga, *Problema Țării Loviștei și ducatul Amlașului*, Cluj, 1936, extras din *AIN*, VI, 1936, și P. P. Panaitescu, *Mircea cel Bătrîn și suzeranitatea ungurească*, *ARMSI*, seria III, tom. XX, mem. 3, 1938, p. 73) și este infirmată și de rezultatele cercetărilor arheologice.

¹³ Maria Holban, *Despre raporturile lui Basarab cu Ungaria angevină...*, în *Studii*, 20, 1967, nr. 1, p. 27—28 (diploma din 17 oct. 1336 — publicată și în *Hurmuzaki*, I, p. 646 — conține ca transumpt o judecată a judelei curții din 11 nov. 1336).

¹⁴ Maria Holban, *op. cit.*, p. 29.

¹⁵ Documentul din 1336 arată că fratele vicecancelarului „s-a grăbit în urma noastră și a stăpînului său cu puțini oameni în niște solii și treburi tainice, apărîndu-se de dușmani și de primejdia morții prin iscusință și isteție și, mîntuindu-se printr-un noroc și o întîmplare vrednică de mirare, ne-a ajuns chiar sub cetatea Argeș (sub castrum Argias) unde... s-a descărcat (expedit) în chip vrednic de laudă de însărcinările ce-i fuseseră date și pe care le luase asupra-și” (M. Holban, *op. cit.*, p. 27—28). În diploma din 1346 regele Ludovic arată: „...părintele nostru, mergînd cu puternica sa oștire pentru a dobîndi din nou părțile transalpine ale regatului său, și-a așezat tabăra înaintea cetății Argeș” (M. Holban, *op. cit.*, p. 29).

în documente cu atributul de *castrum*, *arx* sau *ррѧ*¹⁶. Din relatările cuprinse în izvoarele documentare sau literare maghiare nu se desprinde prea clar întreg itinerariul lui Carol Robert în cursul campaniei din 1330, asupra drumului urmat la întoarcere existând încă controverse. Textul diplomei din 1347 arată că oprirea în fața „cetății Argeș” s-a petrecut în prima parte a expediției, înaintea începerii retragerii¹⁷. Bazându-se pe considerații logice ar trebui să admitem că regele maghiar s-a oprit în fața orașului de reședință al Argeșului de unde retragerea putea să se fi făcut pe una din principalele căi spre Transilvania, drumul Cîmpulung-Brașov sau mai curînd cel de pe Valea Oltului¹⁸. Față de aceste căi principale care legau Țara Românească de statul vecin, poziția cetății Poenari este excentrică, ceea ce face puțin probabilă localizarea aici a evenimentelor amintite. Argumentul adus de cercetători, la începutul secolului nostru, asupra lipsei unei fortificări a orașului Argeș sau a unei întărituri care să îl apere nu poate fi reținut înaintea unor ample cercetări arheologice asupra întregului oraș Curtea de Argeș. De altfel chiar în documente apare uneori, pentru Argeș, denumirea de cetate¹⁹. Încercarea identificării cetății Poenari cu „castrum Argias” din 1330, pe baza interpretării izvoarelor documentare, se lovește așadar de destule dificultăți și trebuie privită cu toată circumspecția²⁰.

În izvoarele documentare numele cetății Poenari începe să apară la sfîrșitul secolului XV, prin „Ratea, pîrcălab al Poenarilor”,¹ menționat într-un hrisov dat de Basarab cel tînăr în iunie 1481²¹. Pentru anii doi din secolul XVI, Vlad Călugăru (1481, 1482—1495) cunoaștem, dintr-un document mai tîrziu²², cazul boierului Milea, fiul lui Voico al lui Tatul, care, vrînd să ridice alt domn peste capul voievodului, „a căzut în mîna domniei lui, de l-a trimis să-l arunce în cetatea Poenari. Iar Voico, tatăl lui Milea, a venit înaintea jupanului Gherghina pîrcălab, de i-a dat și i-a închinat... jumătatea lui din Topoloveni, ca să scoată pe fiul lui, Milea, de la moarte cumplită”. Pîrcălabul Gherghina — „Gyrgina castellanus castris Poynar” — este menționat și în 1507, în tratatul încheiat între Radu cel

¹⁶ Al. Lăpedatu, *op. cit.*, p. 182. Aceeași identificare în mai multe lucrări ale lui N. Iorga : *Les châteaux occidentaux en Roumanie*, în *BCMI*, XXII, fasc. 60, 1929, p. 56—57; *Guide historique de la Roumanie*, București, 1936, p. 56; *Histoire des Roumains et de la romanité orientale*, III, București, 1937, p. 215.

¹⁷ „Cînd pîrintele nostru... și-a așezat tabăra în fața cetății Argeș, acel Ștefan acum voevod... prinzînd pe șase din schismaticii necredincioși care hărțuiau pe oamenii credincioși ai tatălui nostru, i-au adus tatălui nostru... ; după aceea, cînd pîrintele nostru a apucat drumul întoarcerii, același Ștefan... l-a păzit (M. Holban, *op. cit.*, p. 29).

¹⁸ Retragerea, argumentată de I. Conea (*Corecții geografice în istoria românilor*, București, 1938, p. 85—96), prin Lovișteea, presupusă și în *Istoria României*, vol. II, București, 1961, p. 154.

¹⁹ Este drept că în copii tîrzii (*DRH*, B, Țara Românească, vol. I, p. 168, nr. 96, documentul din 9 ian. 1443, de la Basarab II, dat în „cetatea Argeșului”; *ibidem*, p. 55, nr. 23, „arce nostra Argias” — loc de emiterie al unui document dat de Mircea cel Bătrîn la 20 iulie 1400, păstrat în traducere ungurească după originalul slav).

²⁰ M. Holban, *op. cit.*, p. 27—29; tot aci sublinierea faptului că localizarea „cetății Argeș” mai comportă discuții.

²¹ *DRH*, B, Țara Românească, vol. I, p. 286—287.

²² Document dat de Petru cel Tînăr la 5 aprilie 1567 — *DIR*, B, Țara Românească, veacul XVI, vol. III, p. 234.

Mare și regele Ungariei²³, fapt ce dovedește, ca și documentul anterior, însemnătatea ce era acordată cetății, prin atribuțiile și rolul important pe care-l avea pîrcălabul pus în fruntea ei, rudă de altfel cu Vlad Călugărul și ocupînd un loc de frunte în statul domnesc²⁴. Mențiunea pîrcălabului de Poenari — „castellanus de Poynar”, cu ale cărui represalii era amenințat un brașovean pentru plata unui împrumut, este întîlnită în 1509 într-o scrisoare a lui Mihnea Vodă cel Rău²⁵, iar în 1510, mai 4, într-un act dat de Vlad cel Tânăr, apare între martori Danciul, pîrcălab de Poenari²⁶.

Cam din aceeași vreme este cunoscută și o mențiune a cetății Poenari într-un izvor străin: *Geografia* lui Sebastian Compagni din Ferrara, în 1509, menționează între localitățile mai însemnate din Țara Românească, alături de „Craiova civitas”, „Argis civitas”, „Tergovista oppidum ex lignis totum fabricatum”, și cetatea Poenari, ridicată pe o stîncă ascuțită, unde se păstrează banii principelui țării („Poynar deinde castellum in acuta petra eminent, ubi pecuniae principis regionis custodiuntur”)²⁷.

În al treilea deceniu al secolului al XVI-lea, numele cetății Poenari este legat de cel al lui Radu de la Afumați. Piatra pusă pe mormîntul voievodului, în biserica episcopală din Curtea de Argeș, amintește, între cele 20 de războaie purtate, pe al patrusprezecelea „la cetate la Poenari, cu horani” ([Д.і. над Поенари градъ със Хвранни])²⁸, luptă care s-a dat, ținînd seama de succesiunea celorlalte, între iunie și octombrie 1522²⁹. În vremea lui Radu de la Afumați, care primea posesiunea feudelor ardeleni Vințul de Jos și Vurpăr³⁰, cetatea Poenari fusese cedată în schimb Ungariei³¹,

²³ I. Bogdan, *Documente privilegiate la relațiile Țării Românești cu Brașoul și Țara ungurească în secolele XV și XVI*, București, 1905, p. 273.

²⁴ Al. Lăpedatu, *op. cit.*, p. 182; pentru rolul și însemnătatea pîrcălabului de Poenari vezi și N. Stoicescu, *Sfatul domnesc și marii dregători din Țara Românească și Moldova (sec. XIV—XVII)*, București, 1968, p. 216—217.

²⁵ Hurmuzaki, XV, 1, p. 150; cf. și N. Iorga, *Îndreptări și întregiri la istoria românilor după acte descoperite în arhive susești*, în *ARMSI*, seria II, tom. XXVII, 1905, p. 123—124.

²⁶ *DIR*, B, veacul XVI, vol. I, p. 62; trebuie să mai amintim menționarea, în socotelile Sibiului, a lui „Georgyu de Ponayr” la 25 oct. 1497. „Scherban de Ponar” în martie 1500 și „Stoyan de Ponar” la 17 nov. 1500 (*Rechnungen aus dem Archiv der Stadt Hermannstadt und der sächsischen Nation*, I. Band, Sibiu, 1880, p. 249, 274, 305.).

²⁷ *Geographiae Sebastiani Compagni Liber VIII*, în Florio Banfi, „*Imago Hungariae*” nella cartografia italiana del Rinascimento (Appendice), în *Janus Pannonius*, I, nr. 2—3, 1947, p. 416—417.

²⁸ Inscripția publicată de N. Iorga, *Inscripții din bisericile României*, fasc. I, București, 1901, p. 149—150, cu întregirile pentru partea dispărută după transcrierea mitropolitului Neofit: *Notele călătoriei ce am făcut prin eparhia noastră... — 1746—*, traduse și publicate de Ghenađe Enăceanu, în *Biserica Ortodoxă Română*, an. II, nr. 10, iulie 1876, p. 638.

²⁹ N. Iorga, *Studii și documente cu privire la istoria românilor*, vol. III, p. XLVII.

³⁰ Cf. Al. Lăpedatu, *Din posesiunile domnilor noștri în Ardeal. Vințul și Vurpărul*, în *BCMI*, II, 1909, nr. 1, p. 40—44; vezi și *Călători străini despre țările române*, vol. I, București, 1968, p. 271 (relatarea din 1528 a lui Hans Dernschwam „de Hradeczin”).

³¹ „Ad Fluvium Marusium sunt sita duo Oppida sibi opposita in utraque ripa. Alterum vocatur Alvincz, alterum Borberg. haec pertinuerunt ad Saxones, et idem utrique Oppido Jus fuit sub Rege Ludovico, cum Joannes Rex esset Transsylvaniae Wajvoda. uterque locus est datus Wajwodae Transsylvaniaensi (sic) Radul, accepta ab eo arce in Transalpina Ponayer dicta, ut haec ceu pignora fidei et concordiae utrinque haberentur” (raportul trimișilor regelui Ferdinand în Transilvania, Paul Bornemisza, episcop de Veszprem și Georg Wernher—1552, în Hurmuzaki-Densușianu, II—4, p. 721; vezi și *Călători străini despre țările române*, vol. II, București, 1970, p. 33—34.

fiind pusă în ea o garnizoană maghiară, fapt petrecut înainte de retragerea lui Ioan Zapolya din Țara Românească după ajutorul dat lui Radu de la Afumați în 1522³². Socotelile orașului Sibiu menționează în ianuarie 1524 suma trimisă prin intermediul lui Stan „Valahul” din Rips castelanului din Poenari Thoma Mysky³³, iar în septembrie același an castelanul de Făgăraș, Nicolae Thomory scria sibienilor în legătură cu aprovizionarea cetății Poenari³⁴. La 1 iunie 1525 sînt menționați trimiși din Poenari la Deva, la voievod³⁵. În sfîrșit în 1526, anul bătăliei de la Mohács, regele Ungariei poruncea brașovenilor să dea 400 de florini castelanului cetății Poenari, sasul Petru Off, pentru a nu pierde cetatea, căreia putem deduce că i se acorda o destul de mare însemnătate în cadrul sistemului defensiv îndreptat împotriva amenințătorului pericol otoman³⁶.

Radu de la Afumați mai stăpînea în iunie 1526 Vințul de Jos și Vurpărul³⁷, care însă, în împrejurări necunoscute, au fost apoi ocupate de George Reichersdorffer, înainte de 26 martie 1528, cînd regele Ferdinand I îi recomanda acestuia să le restituie domnului muntean³⁸. Cele două proprietăți erau pierdute pentru Țara Românească după moartea lui Radu de la Afumați (1529)³⁹. Probabil că odată cu pierderea posesiunilor ardeleno cetatea Poenari revenise Țării Românești. În orice caz, începînd cu anul 1534, în documente apar din nou pîrcălăbi al cetății Poenari: „Jupan Diicul și Stan, mari pîrcălăbi ai cetății Poenari” — la 12 martie, 3 aprilie și la 10 mai 1534⁴⁰, „Jupan Drăghici mare pîrcălăb al cetății Poenari”, la 27 decembrie 1534⁴¹, 11 ianuarie 1535⁴² și poate 18 aprilie 1535⁴³, iar la 15 septembrie 1560 „jupan Milco, pîrcălăb al cetății Poenari”⁴⁴. Totodată cetatea Poenari mai apare, la 1530, 1542 și 1543 în socotelile Brașovului, care amintesc de sosirea unui „Neagu de Poynar”; o menționează, în fine, Anton Verancsics, puțin după 1549⁴⁵.

Acestea sînt ultimele informații care atestă funcționarea cetății. Puțin timp după aceasta ea și-a încetat existența, fiind părăsită și poate și distrusă, împărțînd astfel soarta cetăților țărilor române după căderea lor sub jugul otoman. În 1542 — 1543 „satele Poenarii și Cheianii și Căpăținenii cu tot hotarul” sînt dăruite de Radu Vodă Paisie lui Radu

³² N. Iorga, *Indreptări și întregiri...*, p. 129.

³³ *Hurmuzaki-Iorga*, XI, p. 846.

³⁴ „Ibunt inpresenciarum cum eorum mercibus isti ostensoris presencium, qui in presentibus impositione victualium ad castrum Poynar satis magna diligentia imposuerunt, rogantes nos ut ipsi iam liber exitus pateret” (*Hurmuzaki-Iorga*, XV-1, p. 281).

³⁵ „Misso Ambrosio stipendiario cum familiari castris Poynar transsylvanicis versus Deva” (*Hurmuzaki-Iorga*, XI, p. 849).

³⁶ N. Iorga, *Indreptări și întregiri...*, p. 130.

³⁷ A. Veress, *Fontes rerum Transylvanicarum*, IV, p. 141-142.

³⁸ *Ibidem*, p. 166-167 (apud I. Minea, *Ceva nou despre Vinț și Vurpăr ca posesiuni ale domnilor munteni, în Cercetări istorice*, Iași, an. VIII-IX, 1932-1933, nr. 3, p. 263-264).

³⁹ I. Minea, *op. cit.*, p. 263-274; vezi și Al. Lăpedatu, *Două cetăți...*, p. 184.

⁴⁰ *DIR*, B, veacul XVI, vol. II, p. 155, 157, 160.

⁴¹ *Ibidem*, p. 170.

⁴² *Ibidem*, p. 171.

⁴³ *Ibidem*, p. 180 — document în care numele pîrcălăbului lipsește.

⁴⁴ *DIR*, B, veacul XVI, vol. III, p. 138-139.

⁴⁵ *Quellen zur Geschichte der Stadt Kronstadt*, II, p. 227 și III, p. 188, 242, apud Al. Lăpedatu, *Două cetăți...*, p. 184; pentru mențiunea lui Anton Verancsics vezi *Călători străini despre țările române*, vol. I, București, 1968, p. 404, nota 57.

vistier⁴⁶. Dăruirea fostelor ei sate dovedește că cetatea își diminuase mult însemnătatea; încetarea folosirii ei trebuie să se fi produs puțin timp după 1560, când, pentru ultima oară, apare în documente un pîrcălab de Poenari⁴⁷.

După cum s-a putut observa din cele de mai sus, izvoarele documentare conțin date sigure — departe însă de a fi complete — despre cetatea Poenari, numai pentru perioada cuprinsă între cea de-a doua jumătate a secolului XV și a doua jumătate a secolului următor. Privind o perioadă mai veche, singurele mărturii care au fost invocate — dar care pot fi obiectul unor interpretări diferite — sînt cele două diplome maghiare referitoare la campania din anul 1330. Apare astfel evidentă însemnătatea datelor pe care le poate furniza cercetarea arheologică, alături de analiza caracteristicilor fortificației, pentru rezolvarea unei serii întregi de probleme, ca cea a datei de început a cetății, a fazelor ei de evoluție, a situației ei în cadrul sistemului de fortificații al Țării Românești și a analogiilor ce se pot stabili cu cele din regiunile vecine.

Din observațiile ce se pot efectua asupra ruinelor cetății Poenari se deosebesc în mod evident două faze principale de construcție, lăsînd la o parte eventualele reparații de mai mică însemnătate. Încă de multă vreme a fost distins un nucleu inițial alcătuit dintr-un turn pe plan pătrat, înglobat ulterior într-o fortificație de mai mari dimensiuni, cu bastioane semicirculare⁴⁸. Deosebirea de factură a celor două părți ale construcției este evidentă: turnul pătrat este clădit numai din piatră, celelalte curține și bastioane folosesc ca materiale de construcție atît piatra cît și cărămida; zidăria turnului pătrat nu se leagă de restul fortificației.

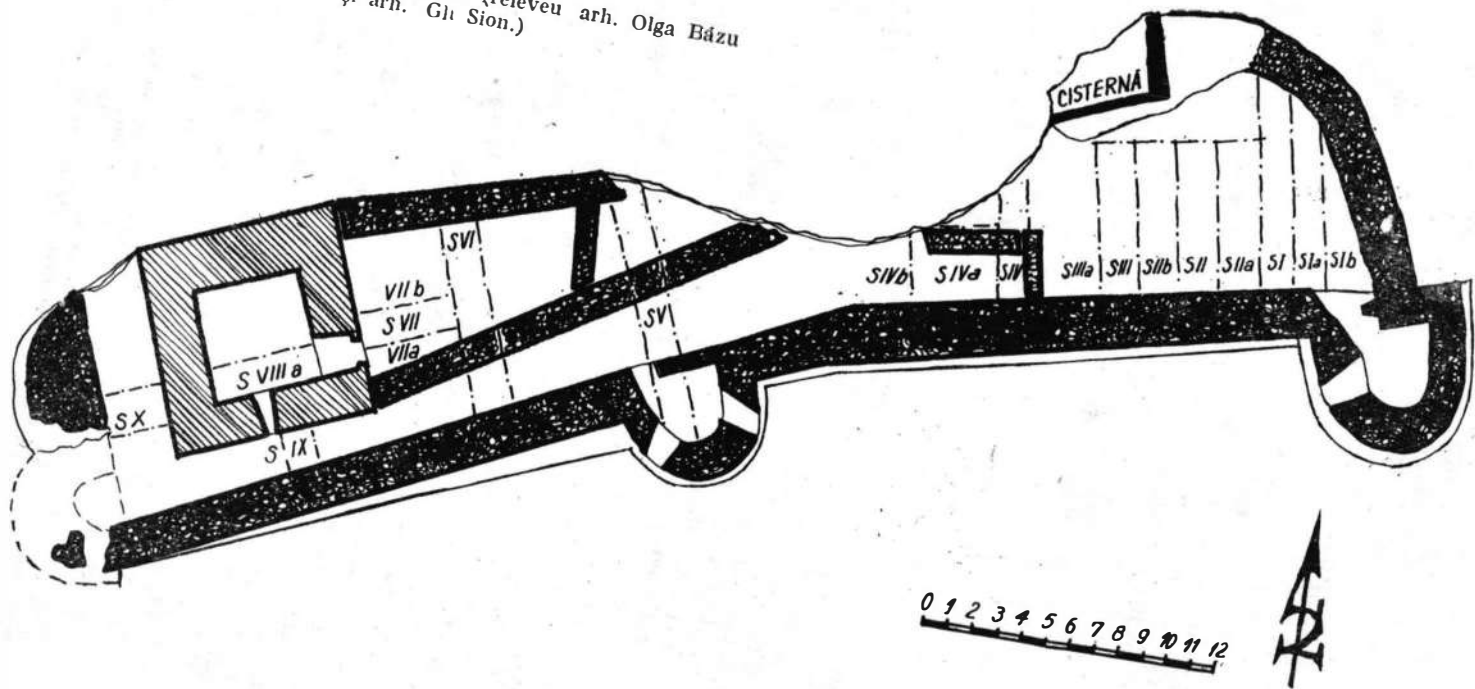
Cercetările arheologice la cetatea Poenari, legate de restaurarea acesteia de către Direcția Monumentelor Istorice au început în octombrie 1968, continuînd în perioada mai-august 1969, ca și la începutul lunii septembrie 1970. Prin secțiunile trasate⁴⁹ s-a putut sesiza situația stratigrafică în principalele puncte ale fortificației, iar prin degajarea în suprafață, în intervalele dintre secțiuni, a ruinelor, s-au putut recolta materialele arheologice de pe cea mai mare parte a ariei construcțiilor. Săpăturile au permis cunoașterea destul de exactă a planului cetății în părțile păstrate, au furnizat amănunte interesante privind structura ei, ca și situația depunerilor succesive din interior (fig. 2).

⁴⁵ *DIR*, B, veacul XVI, vol. II, p. 294—295; pînă la sfîrșitul secolului XVI satele amintite vor ajunge în stăpînirea mănăstirii Vierăș (*DIR*, B, veacul XVI, vol. V, p. 210—211).

⁴⁷ În diferite izvoare cartografice din secolul XVI — hărți ale țărilor dunărene datorate lui Giacomo Gastaldi, tipărite la Veneția în 1546, 1559, 1566, sau la Antwerpen în 1584, ca și harta publicată la Veneția, fără indicarea anului, de Giacomo Franco — apare și toponimul „Poniar”, desigur cetatea Poenari. Menționarea sa și pe exemplare din ultima parte a secolului XVI, cînd nu mai era folosită, trebuie să se explice prin incompleta informare pe teren; hărțile amintite, aparținînd, cu o singură excepție, aceluiași autor și cuprinzînd destule confuzii în ce privește țările române, urmează probabil un modelul celeilalte (pentru izvoarele cartografice menționate, cf. Florio Banfi, *I paesi Romeni nei monumenti cartografici italiani del Rinascimento*, extras din *Buletinul Bibliotecii Române*, Freiburg im Breisgau, vol. II, 1954, pl. IX, p. 29, și vol. III, 1955, pl. XII, XVIII, XXVI, XXIX și p. 29, 53 și 62).

⁴⁸ N. Ghika-Budești, *Evoluția arhitecturii în Muntenia*, vol. I, p. 6; V. Vătășianu, *Istoria artei feudale în țările române*, I, București, 1959, p. 131—132; Gr. Ionescu, *Istoria arhitecturii în România*, vol. I, București, 1963, p. 110; *Istoria artelor plastice în România*, vol. I, București, 1968, p. 150.

Fig. 2. — Planul cetății Poenari (releveu arh. Olga Băzu
și arh. Gl. Sion.)



Nucleul inițial al fortificației îl constituie un turn (donjon) pe plan pătrat, cu laturile avînd la exterior 8,15—8,50 m, iar în interior 4,30—4,62 m. Construit direct pe stîncă, el are zidurile din piatră brută legată cu mortar, consolidate cu birne de lemn ale căror goluri sînt acum vizibile. Pe grinzi de lemn se sprijineau și planșeele celor trei nivele ale turnului. Nivelul inferior nu comunica cu exteriorul, intrarea făcîndu-se la cel de-al doilea, foarte probabil prin intermediul unei scări mobile. Intrarea, lată de peste 1 m și înaltă de circa 1,70 m, se află pe latura de est, în apropierea colțului sud-estic. Această particularitate a lipsei unui acces la nivelul inferior — caracteristică ce accentua inaccesibilitatea — este frecvent întâlnită la fortificațiile medievale (e de ajuns să menționăm de pildă, urmînd informațiile lui Wawrin⁵⁰, turnurile cetății Giurgiului). La același nivel cu intrarea, pe latura sudică, se observă o deschidere îngustă pentru tragere. Aspectul simplu al acestui turn face de prisos căutarea unor analogii de plan sau tehnică a construcției; ele se pot găsi la destule fortificații din regiunile balcanice sau din Transilvania. Trebuie însă subliniată asemănarea cu unele donjonuri ale cnezilor români din țara Hațegului⁵¹.

Pe versantul sudic al pantei, la circa 80 m deasupra albiei Argeșului, se află ruinele unor ziduri de piatră brută legată cu mortar groase de circa 1,50 m, întărite cu birne longitudinale⁵². Se pot vedea resturile a două laturi dispuse într-un unghi ușor obtuz: cea dinspre nord este păstrată pe circa 5 m și atinge în unele puncte 3,50 m înălțime, iar din cea situată spre est se păstrează fragmente pe o lungime de peste 9 m (fig. 3/1). Și aceste ziduri sînt ridicate direct pe stîncă și au alunecat în cea mai mare parte. În sondajele efectuate aci nu au fost găsite nici un fel de materiale arheologice, fapt explicabil datorită pantei foarte accentuate care a împiedicat menținerea lor. Observațiile făcute în sondaje indică existența unei singure faze de construcție. Cele două ziduri aparțin unei încăperi rectangulare. Similitudinile, în ce privește tehnica constructivă (folosirea exclusivă a pietrei), cu turnul pătrat inițial, ne pot duce la ipoteza unei contemporaneități cu acesta. În această presupunere este necesară însă toată prudența, țînd seama de faptul că trebuie avută în vedere și eventualitatea folosirii cărămizii la o cotă mai înaltă, care nu s-a păstrat (fragmentele de cărămizi găsite la suprafață, puține la număr, este însă mai probabil să provină tot de la fortificația din vîrf).

Inițial așadar fortificația din cheile Argeșului se reducea la un mic turn-donjon, despre care nu avem nici o dovadă că va fi fost completat cu

⁴⁹ Secțiunile au fost numerotate de la est spre vest, primele șase (S.I—S.VI) fiind perpendiculare pe latura sudică a zidului de incintă, S.VII perpendiculară pe latura estică a turnului pătrat în dreptul intrării, S.VIII în interiorul acestui turn, S.IX între latura sudică a turnului pătrat și zidul de incintă iar S.X perpendiculară pe latura de vest a turnului pătrat. Sondajele sau suprafețele la, lb, Ila—b, Ila, VIIa—b acoperă în cea mai mare parte intervalul dintre secțiunile amintite.

⁵⁰ N. Iorga, *Cronica lui Wawrin și românii*, în *Buletinul Comisiei Istorice a României*, vol. VI, 1927, p. 126—127; vezi și *Călători străini despre țările române*, vol. I, București, 1968, p. 103—104.

⁵¹ Vezi V. Drăguț, *Vechi monumente hunedorene*, București, 1968, p. 23—25, 34, fig. 8 și 22 (cetatea Colțului și cetatea Mălăiești).


⁵² Descrieri mai vechi amintesc, pe un versant al vîrfului, de urme de ziduri numite „la pivniți” (V. Gr. Stefanescu, *op. cit.*, p. 43); poate să fie vorba chiar de ruinele mai sus menționate. În orice caz, o cercetare amănunțită și cu metode tehnice moderne a terenului ar putea verifica și existența unor eventuale alte resturi de construcții.

vreo întăritură de lemn; clădirea, ale cărei resturi se păstrează pe versantul sudic, nu este exclus să fi fost un avanpost al turnului din vîrf.

Într-o etapă ulterioară, donjonul inițial a fost înconjurat de curtile unei fortificații de dimensiuni mai mari avînd o lungime de aproape 60 m și o lățime — în prezent — de 10—15 m. Planul cetății este adaptat cu



1



2

Fig. 3. — 1, ruinele de pe versantul sudic al virfului; 2, cisterna cetății.

dibăcie particularităților terenului, zidurile fiind dispuse în lungul crestei, aproximativ în direcția est-vest. Săpăturile efectuate, întregite de unele fotografii de la începutul secolului nostru, cînd înălțimea zidurilor era în unele părți mult mai mare decît cea actuală, la care se adaugă unele desene de la mijlocul secolului trecut⁵³ sau unele descrieri din aceeași vreme, ne pot da o anumită imagine asupra vechii ei înfățișări.

În colțul de nord-vest, lângă vechiul donjon, cetatea avea un mare turn semicircular, de fapt un turn de poartă cu intrarea deschisă spre nord, în

⁵³ Vezi Al. Lăpedatu, *Două cetăți...*, fotografiile de la p. 185 (de V. Gr. Stephanescu) și p. 186 (de I. Niculescu), fotografiile de la începutul secolului XX aflate în fototeca DMI. ca și desene ale lui Tattarescu și Trenk din a doua jumătatea a secolului al XIX-lea.

vecinătatea turnului pătrat. Lângă acest turn, în colțul sud-vestic, se afla un altul de mai mici dimensiuni (circa 6 m diametru), tot semicircular. Curtinele laturii sudice a cetății mai erau flancate de încă două turnuri semicirculare. Un alt turn pare a se fi ridicat și în colțul de nord-est, dar o bună parte din această zonă a cetății, ca și întreaga ei latură nordică pînă la o distanță de circa 10 m de donjonul inițial, s-a prăbușit împreună cu stîncă pe care era construită. Acest fapt ne împiedică să apreciem în întregime vechiul aspect al cetății, planul și structura laturii sale nordice rămî-nînd din păcate în multe privințe necunoscute.

În urma săpăturilor au apărut și o serie de ziduri interioare. La mai puțin de 2 m de zidul de incintă a fost descoperit un zid lung, păstrat pe mai mult de 15 m, alipit spre vest turnului pătrat, astfel încît una din fețele sale se află în continuarea laturii sudice a acestuia. Observațiile stratigrafice și tehnica de construcție îl arată ridicat o dată cu incinta. Între acest zid (a cărui parte de răsărit este prăbușită) și cortina sudică a incintei se află un lung spațiu îngust, un fel de culoar, iar spre nord, mărginit pe celelalte laturi de turnul pătrat, de cortina nordică a incintei și de un scurt zid transversal, un spațiu de formă trapezoidală; golurile aflate la intervale regulate în zidul median, la o cotă puțin superioară intrării în turnul pătrat, arată că spațiul mai sus amintit era probabil acoperit cu un planșeu de lemn. În partea de mijloc a cetății au mai apărut cîteva resturi de ziduri, reprezentînd adaosuri ulterioare. În privința orga-nizării spațiului din interiorul cetății, datele de care dispunem sînt deosebit de sărace. Dăscrierile din a doua jumătate a secolului trecut, destul de imprecise și vagi, vorbesc de urme ale unor încăperi de locuit — unele boltite — baciuri etc., al căror rost se putea cu greu distinge chiar atunci⁵⁴ și care în prezent se află cu totul distruse (de altfel la nivelul la care se mai păstrează zidurile nici o urmă nu permite presupunerea existenței vreunei bolti). Puținele fotografii de la începutul secolului nostru arată cetatea cu zidurile conservate în unele părți pînă la înălțimi apreciabile, avînd la nivelul inferior al turnurilor deschideri mari⁵⁵.

În orice caz, în interiorul cetății — atît cît se mai păstrează — se poate presupune existența unui coridor lung între turnul pătrat și zidul de incintă, sau în continuare, între zidul median longitudinal și zidul de incintă. Partea de sud-est a cetății pare să fi avut aspectul unei curți interioare. În sfîrșit, în zona de nord-vest trebuie să fi existat unele construcții al căror aspect ne este necunoscut.

În partea de sud-est, spațiul dintre zidul de incintă și stîncă fiind inutilizabil în forma inițială datorită pantei abrupte a stîncii, a fost necesară efectuarea de către constructori a unei nivelări cu bolovani de piatră și pămînt (în unele părți au fost folosite bucăți sparte din stîncă, în altele — bolovani de rîu) (fig. 4 și 5). Această umplutură de nivelare, groasă de 1,60 — 2 m, crea o suprafață aproape plană în interiorul cetății. O nivelare asemănătoare a fost făcută și în zona culoarului dintre zidul de incintă și zidul median longitudinal, sau la sud și vest de turnul pătrat (fig. 6 și 7).

⁵⁴ A. Pelimon, *op. cit.*, p. 96—97; I. Petrescu, *op. cit.*, p. 39—40; N. Andreescu, *op. cit.*, p. 153: „se cunosc încă camerele de locuit în număr de două, bucătăria și un mic basin”.

⁵⁵ N. Andreescu, *op. cit.*, p. 153: „d’asupra fiecărei ferestre se află cite o piatră în formă de paraleliped, în lungimea de 1 m și în grosime de 0,50 m”.

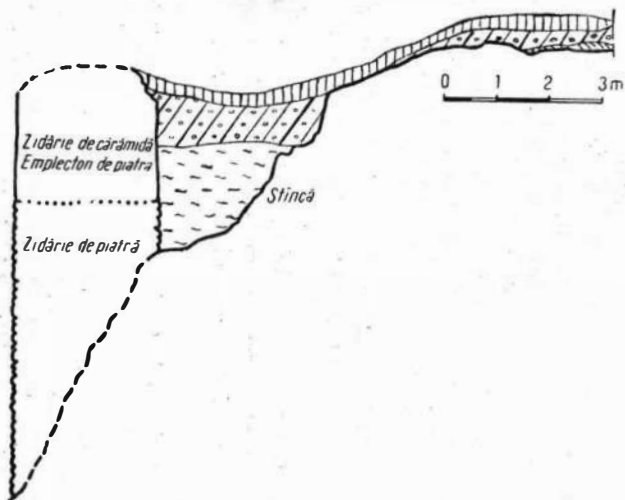


Fig. 4. — Profilul peretelui de vest al secțiunii I.

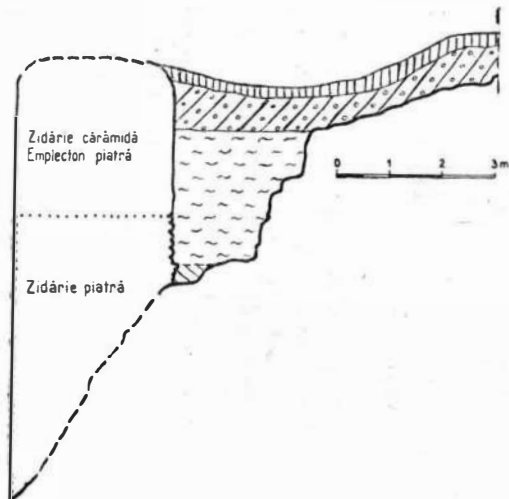


Fig. 5. — Profilul peretelui de vest al secțiunii III.

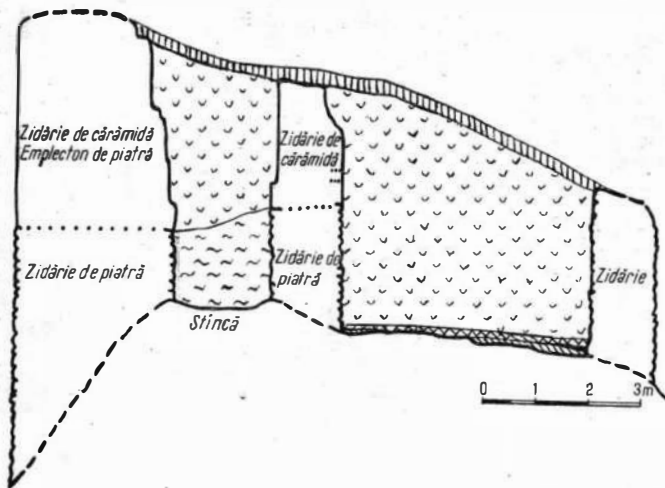


Fig. 6. — Profilul peretelui de vest al secțiunii VI.



Fig. 7. — Profilul peretelui de vest al secțiunii IX.

LEGENDĂ:

-  Sol vegetal
-  Dărimătură (cărămidă, moloz)
-  Pământ negru-cenușiu cu piatră și cărămidă spartă
-  Pământ cenușiu cu moloz
-  Pământ cenușiu-castaniu cu urme de moloz
-  Nivelare cu piatră și pământ
-  Pământ negru-cenușiu cu urme de moloz
-  Pământ nisipos cu multă piatră spartă
-  Pământ negru-cenușiu (humus pe stincă)
-  Strat de mortar

Un interes deosebit îl prezintă încăperea dezvelită în zona de nord-est a cetății, păstrată încă pe o suprafață de circa 4×3 m (partea sa de nord-vest este prăbușită), și situată într-un spațiu amenajat în stîncă, în vecinătatea zidului de incintă⁵⁶. Pereții și partea interioară sînt construite din blocuri de piatră fățuită, îmbinate prin falțuri. Blocurile pereților sînt sprijinite de zidăria de piatră spartă și mortar ce îmbracă stîncă, iar lespezile părții inferioare se sprijină pe trei straturi special amenajate: un strat gros de circa 25 cm de bolovani legați cu mortar, aflat direct pe stîncă, un altul, ceva mai subțire, de mortar cu pietriș mărunț și în fine un rînd de cărămizi. Atît partea inferioară cît și pereții sînt acoperiți cu un strat gros de tencuială din mortar roșu-conținînd praf de cărămidă — aplicat în două rînduri și rotunjit la colțuri (fig. 3/2) Funcția acestei încăperi, construită o dată cu zidurile cetății (după cum o arată aspectul său, ca și cărămizile din stratul suport, identice ca dimensiuni cu cele folosite la ridicarea curtinelor și turnurilor), trebuie să fi fost cea de cisternă pentru apă — element indispensabil oricărei fortificații de acest tip. O indică deosebita grijă dată amenajării pereților și tencuirea acestora și a părții inferioare cu mortar roșu, asigurînd o perfectă impermeabilitate. Această tehnică de izolare a pereților cisternelor, de veche tradiție bizantină, își găsește numeroase analogii în fortificațiile din Peninsula Balcanică⁵⁷. Modul în care au fost ridicați pereții cisternei cetății Poenari denotă însă o deosebită originalitate, fiind o dovadă a măiestriei constructorilor ei.

Referindu-ne în fine la sistemul de amenajare a turnurilor (în speță a turnului de sud-est și a celui central de pe latura sudică), ele au partea inferioară din zidărie masivă, încăperile din interior aflîndu-se în partea superioară, la o înălțime ce corespunde nivelului de călcare existent în interiorul cetății după amenajarea nivelării din bolovani și pămînt care a fost amintită (fig. 8/1,2). Ele erau prevăzute cu deschideri destul de mari, la nivelul pardoselii, deschideri menite folosirii artileriei ușoare de cetate și practicate astfel încît să asigure flancarea curtinelor alăturate. Într-o etapă mai tîrzie aceste deschideri au fost (măcar în parte) reamenajate. O dovedesc, în singurul loc unde părțile laterale ale unei astfel de deschideri se mai păstrează, cărămizile folosite (de $36 \times 17 \times 6$ cm) diferite de cele utilizate în restul zidurilor cetății (care au dimensiunile de circa $25 \times 15 \times 4,5$ cm) (fig. 9/1). La pardosirea încăperilor din interiorul acestor turnuri au fost folosite cărămizi dreptunghiulare (o platformă de astfel de cărămizi, menită să susțină o sobă, se afla în colțul nord-estic al turnului de sud-est). Tot cărămizi dreptunghiulare au fost folosite și la pardosirea turnului pătrat, lucrare efectuată desigur odată cu pardosirea turnurilor semicilindrice, așadar după construcția cetății în forma sa amplificată. În același turn pătrat, în molozul și cărămida spartă care îl umplea, alături de resturi de grinzi carbonizate ce susținuseră planșeele nivelelor superioare, au fost găsite foarte numeroase cărămizi hexagonale.

⁵⁶ Pentru o descriere mai amănunțită vezi Gh. I. Cantacuzino și Olga Băzu, *Date noi cu privire la un element din arhitectura cetății Poenari, recent descoperit*, în *BMI*, an. XXXIX, nr. 4, 1970, p. 66—68.

⁵⁷ Vezi de pildă cisternele cetăților din Bulgaria; Oustra, Tzepina, Cetatea lui Asan de lângă Plovdiv (cf. D. Cončev, *La forteresse Тѣпанъ — Cepina*, în *Byzantinoslavica*, XX, 2, 1959, p. 294—295; idem, *Le châteaue médiéval Оѡсѣра dans les Rhodopes*, în *Byzantinoslavica*, XXV, 2, 1964, p. 259; D. Ţoncev, *St. Stoilov, Asenovata krepost*, Plovdiv, 1960, p. 22—25).




Fig. 8. — 1, turnul de sud-est (interior); 2, turnul central de pe latura sud (interior).



Fig. 9. — 1, deschidere pentru tragere în turnul din centrul laturii sudice; 2, zidul de incintă și turnul de sud-est.

Locul găsirii, ca și marea lor cantitate, ne-ar putea face să ne gândim (deși pare greu de imaginat) la eventualitatea provenienței lor de la o pardoseală, aflată la nivelul intrării în acest turn-donjon, susținută de grinzi de lemn și scânduri.

Poarta de intrare a cetății se afla, după cum am arătat, în partea ei de nord-vest, lângă turnul pătrat⁵⁸; laturile sale se mai păstrează



Fig. 10. — Intrarea cetății.

destul de bine (fig. 10). Urmele de zidărie de piatră (destul de puține) descoperite pe rîpele alăturate arată că accesul se făcea pe un drum susținut de un zid de sprijin care ocolea fortificația în zona ei de vest și nord-vest, ajungînd la intrarea amintită.

Cercetările arheologice au permis sesizarea tehnicii și a modului de construcție a cetății (fig. 9/2). Zidurile au fost construite direct pe stîncă, îmbrăcînd-o; vîrfurile avînd pantele laterale foarte abrupte, zidul este în mod firesc mai înalt la exterior decît în interior. Tehnica de construcție a zidului în partea sa inferioară — pe o înălțime ce variază în interior între 1 — 1,40 m (la exterior cîțiva metri) — constă în ridicarea din piatră a ambelor fețe ale zidului, urmată de umplerea spațiului dintre ele cu un emplecton din piatră spartă înecată în mortar, întărită cu birne de lemn dispuse la anumite intervale, atît longitudinal cît și transversal. În momentul începerii construcției stîncă era pe o mare parte a vîrfului, goală;

doar în unele puncte există și o subțire depunere de pămînt, zidul prezentînd aci o foarte mică fundație cu un aspect mai neregulat. În întreaga lor parte superioară, zidurile cetății (atît zidurile de incintă, după cum o arată aspectul lor pe laturile de vest, sud, est și nord-est, cît și cele interioare din partea apuseană a cetății) sînt construite după o tehnică deosebită: ridicarea ambelor fețe din cărămidă (dimensiunile cele mai frecvent folosite sînt 25 × 14 × 5 cm) și umplerea cu un emplecton din piatră spartă și mortar, consolidat de asemenea cu birne longitudinale și transversale. Grosimea zidului de incintă pe latura sudică este considerabilă — între 2,70 — 3 m; în partea de est, zidul este mai subțire — sub 2 m; zidurile interioare au numai circa 1,30 m grosime, ca și zidul de incintă din partea de nord-vest, în vecinătatea turnului pătrat (aci zidul, pe partea

⁵⁸ Este singura intrare în cetate, menționată și în diferite descrieri: C. Bolliac, *op. cit.*, p. 363; A. Pelimon, *op. cit.*, p. 95; I. Petrescu, *op. cit.*, p. 40 („poarta este îngustă și boltită”); V. Gr. Stefanescu, *op. cit.*, p. 42-43; vezi și Gr. Ionescu, *op. cit.*, p. 110.

destul de redusă care se răstrecează, este construit numai din piatră; se poate însă foarte bine presupune că și aci cărămida a fost utilizată în partea superioară, distrusă). Datorită stării proaste de conservare s-a putut crea părerea că zidurile ar fi din piatră și doar „căptușite la părțile superioare” cu cărămidă⁵⁹ sau că părțile de cărămidă ar reprezenta adaosuri mai târzii. Aspectul zidurilor în interior, unde paramentul s-a păstrat aproape nealterat, denotă însă în mod limpede că, ab initio, zidurile curtelor și turnurilor cetății au fost construite folosind tehnica descrisă mai sus, cu partea inferioară din piatră și partea superioară, începînd de la o linie clar delimitată, din cărămidă cu emplecton de piatră.

Această tehnică de construcție este de veche tradiție romană și bizantină. Este izbitoare în această privință, de exemplu, asemănarea cu tehnica de construcție a zidurilor și turnurilor de la Nicaea⁶⁰, în diferite faze, inclusiv cele din perioada lascaridă (secolul XIII); mai apropiate în spațiu și timp sînt analogiile ce se pot face cu o serie de cetăți, datate în secolul XIV, din Voivodina: Bač, Bečej, Šaregrad, Morović, Kupinik, Ilok⁶¹ — toate avînd zidurile de cărămidă. În Țara Românească ziduri asemănătoare, din cărămidă cu emplecton de piatră și mortar, sînt întîlnite, în afara unor edificii religioase, în porțiuni ale beciurilor primei etape a curții domnești din Tîrgoviște, de la începutul secolului XV, sau la turnul Chindiei (a doua jumătate a secolului XV). De remarcat că în Transilvania fortificațiile cu ziduri de cărămidă apar abia tîrziu prin secolul XVII, iar în a doua jumătate a secolului XV se pot întîlni cel mult ziduri avînd înglobate sporadic cărămizi între pietre. Am putea explica folosirea cărămizii la partea superioară a zidurilor cetății Poenari și prin necesități tehnice sau de ordin defensiv, în condițiile folosirii artileriei.

În săpăturile efectuate au fost găsite materiale care completează întrucîtva datele de care dispunem asupra structurii cetății. Au fost găsite în dărîmătură, mai ales în apropierea turnului pătrat (la est și sud) și în interiorul său, dar și în zona centrală sau de est a cetății, diferite blocuri de piatră fasonată, majoritatea paralelipipedice; unul dintre ele, profilat, găsit la est de donjon, pare a proveni de la o consolă, iar altele de la diferite ancadramente. Locul în care se aflau este greu de precizat, însă prezența lor indică existența unor construcții interioare și totodată lasă să se bănuiască o atenție specială acordată amenajării turnului pătrat. Sînt de menționat, în afara cărămizilor hexagonale deja amintite, mai multe cărămizi cu virful ascuțit, provenind probabil de la o cornișă cu zimți, ca și cîteva cărămizi în formă de segment de cerc.

Trecînd la o examinare a materialelor arheologice descoperite la cetatea Poenari trebuie specificată de la început cantitatea mică în care acestea au fost găsite. Între obiectele de armament, relativ frecvente sînt ghiulelele de piatră⁶², elemente obișnuite fortificațiilor în secolul XV.

⁵⁹ V. Vătășianu, *op. cit.*, p. 131—132; Gr. Ionescu, *op. cit.*, p. 110.

⁶⁰ Cf. A. M. Schneider, W. Karnapp, *Die Stadtmauer von Iznik (Nicaea)*, Berlin, 1938.

⁶¹ D. Bošković, R. Smit, *Srednjevekovni gradovi u Vojvodini*, Novi Sad, 1939, p. 19—20 și nota 37, pl. III/2, 3, 4; V/1, 3; VI/1; 2; VII/2, 3; VIII/1, 4.

⁶² Au fost găsite atît exemplare de circa 10 cm diametru cît și de circa 15 cm. Ghiulele întregi sau fragmentare de aceleași dimensiuni mai fuseseră găsite, pe pante, cu ocazia lucrărilor de construcție a hidrocentralei, în 1962 (vezi Arhiva DMI, dos. Cetatea Poenari-Argeș, nr. 5182/1962).

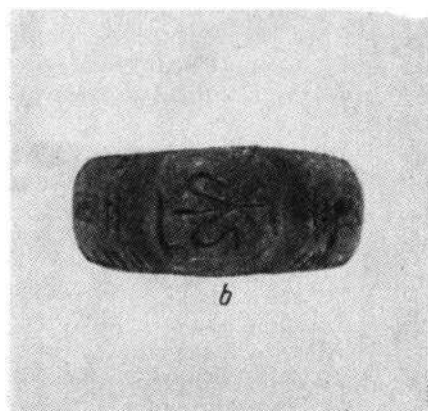


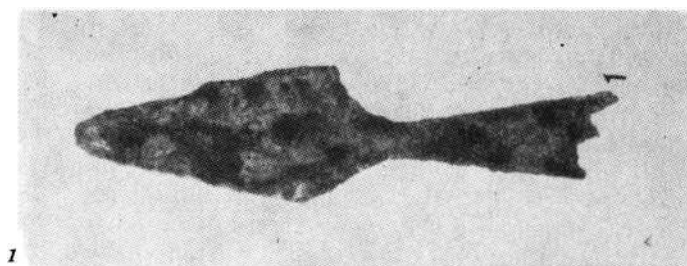


Fig. 11. — 1, vîrf de săgeată; 2, inel;
3, obiect de uz casnic.

Trebuie amintit și unicul vîrf de săgeată descoperit, în formă de frunză, cu un orificiu pentru montarea cozii (fig. 11/1).

Dintre obiectele de metal pot fi amintite cîteva lame de cuțit de dimensiuni mici, cuie și piroane de fier, și o unealtă de fier cu o parte lată și un mîner subțire, torsionat, avînd o utilizare casnică și găsindu-și analogii într-o serie de descoperiri datate în a doua jumătate a secolului al XIV-lea⁶³ (fig. 11/2). În sfîrșit, un inel din aliaj de argint cu veriga groasă, placa făcînd corp comun cu veriga și numai cu puțin mai lată decît aceasta, avînd incizat un motiv de forma unei flori de crin stilizate (fig. 11/3).

Chiar dacă nu a putut fi întregit nici un vas, fragmentele caracteristice — de buze, toarte, funduri de vas — apărute în cantitate relativ mare, dau o imagine destul de clară asupra tipurilor ceramice întîlnite în cetatea Poenari.

Covîrșitoarea majoritate a fragmentelor ceramice provin de la vasele de uz casnic. Toate sînt confecționate dintr-o pastă destul de fină, avînd nisip ca degresant, arsă la roșu, de cele mai multe ori în diferite nuanțe de cărămiziu deschis-portocaliu, unele fiind în spărțură de culoare cenușie. Caracteristică este prezența în pastă a bucățelelor de mică, element specific ceramicii argoșene. Vasele sînt lucrate la roată rapidă, cu pereții relativ subțiri, bine neteziți; pe fundurile vaselor (diametrul lor variază între 5 și 15 cm) se observă amprente scîndurilor pe care au fost lucrate.

Cele mai răspîndite forme de vase sînt : oala cu o toartă, oala-borcan și cîmile, întîlnindu-se și fragmente de boluri, discuri ornamentale etc.

În rîndul formelor de oale-borcan trebuie menționate în primul rînd cele cu buza trasă în exterior, îngroșată pentru a căpăta o secțiune triunghiulară, sau puțin întoarsă în jos, apropiindu-se de forma unui cîrlig de undiță. Fragmentele aflate arată că vasele puteau avea gîtul mai scund

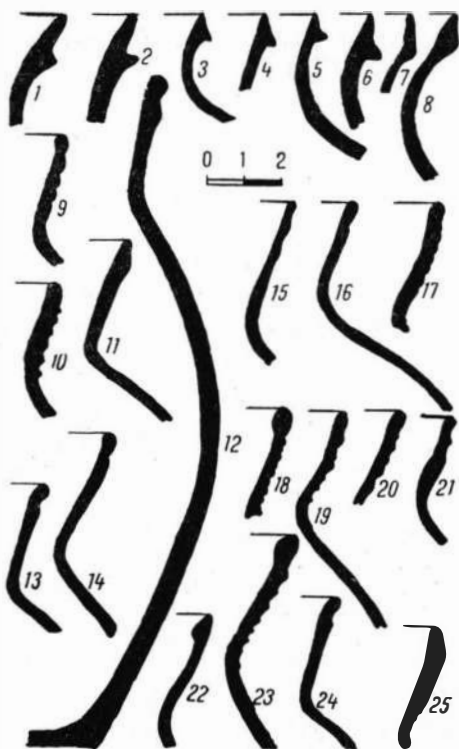


Fig. 12. — Profile ale unor fragmente ceramice.

⁶³ Obiecte asemănătoare, folosite probabil la curățitul copăilor de aluat („gripcă”), au fost descoperite la Zimnicea și Coconi (informații primite prin bunăvoința cercetătorilor A. D. Alexandrescu și N. Constantinescu). Unor exemplare similare de la Străulești — Măicănești li s-a atribuit o utilizare legată de apicultură — despărțitul fagurilor de stup (P. I. Panait, în *Cercetări arheologice în București*, II, 1965, p. 203—204, fig. 103).

sau mai înalt, și linia diametrului maxim în partea superioară (fig. 12/1 — 8). Nu au fost găsite decît câteva exemplare din acest tip. El este documentat cu predilecție în zona deluroasă și muntoasă a Munteniei, la Curtea de Argeș⁶⁴, Cetățeni⁶⁵, Podul Dîmboviței-Cetatea Oratia⁶⁶, Cozia⁶⁷, sau în sudul Transilvaniei⁶⁸, dar a fost întilnit și în regiunile de cîmpie, mai rar la Coconi⁶⁹ Bragadiru — în faza II⁷⁰, sau-mai frecvent-la Străulești-Măicănești⁷¹. Materialele de la Poenari își găsesc analogii în cele din așezările amintite, datate în general în ultima parte a secolului XIV.

Tipul cel mai frecvent întilnit la Poenari este oala cu o toartă, de formă aproape globulară, ușor alungită, cu fundul drept, ceva mai îngust decît gura, cu diametrul maxim spre partea superioară. Toarta pornește din apropierea buzei, uneori chiar de la marginea acesteia. Buza este înaltă, dreaptă, uneori ușor curbată, prezentînd la exterior o serie de adîncituri orizontale (fig. 12/9 — 25; 13/1 — 7). Este o formă răspîndită îndeosebi în cîmpia munteană, caracteristică regiunii balcanice. Analogii apropiate materialelor de la Poenari se găsesc în descoperirile de la Zimnicea⁷², Coconi⁷³, Frumoasa⁷⁴, Bragadiru⁷⁵, Străulești-Măicănești⁷⁶, datate în ultima parte a secolului al XIV-lea și începutul secolului al XV-lea, multe forme de buze fiind și mai tîrzii — din secolul al XV-lea⁷⁷. La unele exemple o anumită îngroșare a buzei poate reprezenta o evoluție tîrzie a formelor de buze îngroșate cu secțiune triunghiulară.

Un alt tip frecvent răspîndit aci este cel al unor vase cu gîtul drept, uneori ușor evazat, cu buza îngroșată de obicei spre interior, mai rar spre exterior, cu corpul avînd uneori (în majoritatea cazurilor fragmentele sînt prea mici pentru a permite reconstituirea formelor) profilul în formă de S (fig. 13/8 — 24). Acest tip e asemănător cu cel al așa-numitoror cahle cilindrice, databile în secolele XV-XVI⁷⁸. Acestea li s-a atribuit în

⁶⁴ N. Constantinescu, *Cercetarea arheologică de la Curtea domnească din Argeș*, în *Studii și comunicări*, Muzeul din Pitești, I, 1968, p. 123 și urm., fig. 8.

⁶⁵ D. V. Rosetti, *Șantierul arheologic Cetățeni*, în *Materiale*, VIII, 1962, p. 76, fig. 3/4, 10, 13, 19, 24.

⁶⁶ Cercetări efectuate în 1968 și 1969 de un colectiv condus de A. D. Alexandrescu.

⁶⁷ Vezi N. Constantinescu, *Cercetările arheologice de la Cozia*, în *Mitropolia Olteniei*, 1965, nr. 7—8, p. 587—601.

⁶⁸ A. D. Alexandrescu și N. Constantinescu, *Săpăturile de salvare de pe dealul Sprenghi*, în *Materiale*, vol. VI, p. 676, fig. 8.

⁶⁹ N. Constantinescu, *Observații asupra satului fortificat din Țara Românească în sec. XIV și XV*, în *SCIV*, XII, 1962, 1, p. 70, fig. 10/1, 2.

⁷⁰ Gh. Bichir, *Quelques problèmes des XIII-e et XIV-e siècles dans la plaine valaque à la lumière des fouilles de sauvegarde du village de Bragadiru*, în *Dacia*, N.S., IX, 1965, p. 433, fig. 10/6.

⁷¹ Panait I. Panait, *Săpăturile de la Străulești—Măicănești. Așezarea feudală*, în *Cercetări arheologice în București*, II, 1965, p. 215, fig. 114.

⁷² Materiale văzute prin bunăvoința cercetătoarei A. D. Alexandrescu.

⁷³ N. Constantinescu, *op. cit.*, p. 70, fig. 10/3, 4.

⁷⁴ Idem, *Cetatea de pămînt de la Frumoasa (r. Zimnicea)*, în *SCIV*, XIV, 1965, 4, p. 731.

⁷⁵ Gh. Bichir, *op. cit.*, p. 432, fig. 5/3 (faza Bragadiru I) și p. 435, fig. 6/13, 14, 15,

⁷⁶ P. I. Panait, *op. cit.*, p. 215, fig. 114/2, 4, 7, 8.

⁷⁷ Analogii cu faza II — Coconi (vezi N. Constantinescu, în *SCIV*, XIII, 1962, 1, p. 71, fig. 11/1, 2) și cu materiale din depozitul Muzeului de istorie a Municipiului București, văzute prin bunăvoința cercetătorului Panait I. Panait.

⁷⁸ Vezi P. I. Panait, *op. cit.*, p. 218.

multe cazuri și o utilizare casnică. Ea este evidentă de cele mai multe ori și aici (o utilizare casnică o avea și un vas a cărui formă se poate întregi) (fig.13/9) ; trebuie însă menționată și existența unor fragmente de cahle adânci de formă pătrată folosite desigur la sobe.

Trebuie să amintim fragmentele de cană cu buza trilobată ⁷⁹, sau de cană cu picior înalt, uneori profilat la bază, databile în perioada de la sfârșitul secolului XIV și în secolul XV (fig. 14/1, 3, 4). O categorie aparte — deși mai puțin numeroasă — o constituie fragmentele decorate cu dungi lustruite oblice sau verticale, unele acoperite cu slip de culoare roșie. Fragmentele găsite arată că e vorba de căni cu pîntecele bombat, piciorul ușor înălțat și cu o toartă. Analogii foarte apropiate există în materialele de la sfârșitul secolului al XIV-lea și din secolul al XV-lea de la Cetățeni ⁸⁰ și Podul Dîmboviței — cetatea Oratia.

Ceramica smălțuită a apărut la Poenari cu totul sporadic. Putem aminti de un fragment probabil de bol cu buza ușor răsfrîntă în afară, acoperit cu smalt verde-gălbui pe buză, cîteva fragmente de căni mari cu gura trilobată, cu smalt verde măsliniu pe buză, fragmente de vase cu pereți subțiri, unul cu o toartă, cu o dungă vălurită incizată și acoperit cu smalt măsliniu, sau un altul, cu pereți mai groși, decorat cu dungi verticale verzi și brun-gălbui. De amintit și un fragment de faianță de culoare albastru închis, poate de proveniență orientală.

Pentru a încheia prezentarea materialului ceramic mai amintim o fusaiolă ⁸¹, un fragment de picior de sfeșnic bogat profilat (fig. 14/2) și mai multe fragmente pe discuri ornamentale. Acestea din urmă,

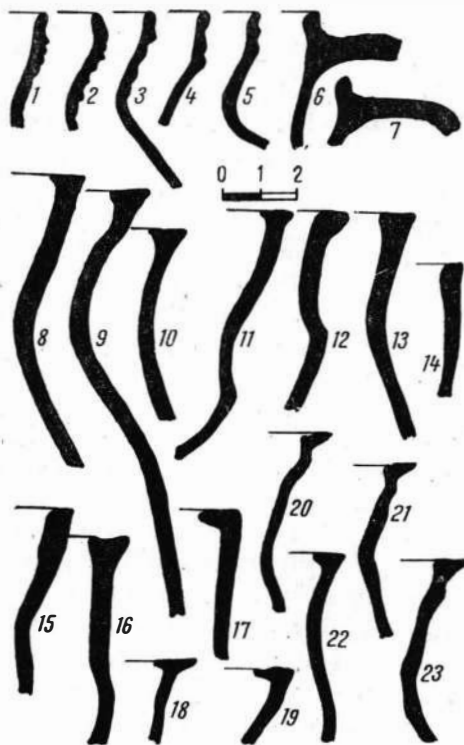


Fig. 13. — Profile ale unor fragmente ceramice.



Fig. 14. — Profile ale unor fragmente ceramice.

⁷⁹ Analogii la Cetățeni (*Materiale*, VIII, p. 76, fig. 3/28).

⁸⁰ Informație D. V. Rosetti.

⁸¹ Analogie la Bragadiru (Gh. Bichir, *op. cit.*, p. 437, fig. 9/6).

cu o singură excepție nesmălțuite, sînt decorate cu cercuri concentrice, uneori crestate, în relief și cu un bumb ascuțit în centru, asemănătoare cu materiale de la Străulești-Măicănești⁸², Tînganu⁸³ sau, Tîrșor⁸⁴, unde ele sînt datate în secolele XV — XVI. În zona turnului pătrat au fost găsite și cîteva resturi de cahle, smălțuite, decorate cu motive vegetale.

Condițiile în care au apărut materialele arheologice nu sînt dintre cele mai concludente. Din această cauză în problema datării celor două principale etape de construcție ale cetății este necesară o prudență deosebită.

Pentru turnul pătrat inițial anumite indicii stratigrafice sînt date de situația surprinsă la est de acesta, în dreptul intrării (în interior, pardoseala de cărămidă amenajată ulterior nu a fost încă desfăcută, însă este problematic dacă pot exista acolo indicii mai clare). La răsărit de donjonul inițial a putut fi surprinsă succesiunea stratigrafică a nivelului de construcție al acestuia pe de o parte și al zidului de incintă și zidului median longitudinal al fortificației amplificate pe de alta, ambele marcate de straturi de mortar mai groase lingă zid (fig. 15, 16). În fața turnului se află, pe o suprafață destul de mare ce se întinde și la sud de el, un pat gros de mortar, sprijinit pe un strat de circa 30 cm de piatră și rocă sfărîmată așezat pe stîncă și lipsit de urme arheologice (fig. 17). În stratul suprapus patului de mortar amintit materialele arheologice sînt destul de puține; fragmentele ceramice, între care profile de buze îngroșate (fig. 12/1,2), pot fi datate la mijlocul sau în a doua jumătate a secolului al XIV-lea. Aceasta permite presupunerea că turnul pătrat, în orice caz anterior celei de-a doua jumătăți a secolului al XIV-lea, poate data din prima parte a veacului amintit.

În ceea ce privește cetatea în forma ei amplificată, elementele care ne pot ajuta la datare permit mai mult ipoteze decît concluzii certe. Exceptînd zona de la est de donjonul pătrat, materialele arheologice au apărut în general amestecate. Ele acoperă perioada de la sfîrșitul secolului XIV pînă în secolul XVI. În interiorul turnurilor și al cisternei, dedesubtul stratului gros de cărămizi și moloz provenind din dărîmături, au fost găsite fragmente ceramice din secolul XVI, imediat anterioare dezafectării cetății. În partea de răsărit a acesteia materialele sînt mai puțin frecvente în stratul de nivelare decît în depunerea suprapusă în parte acestuia, în parte direct stîncii. Dat fiind că în stratul de nivelare al constructorilor (trebuie remarcat atît faptul că acesta nu este demarcat prea net, cît și acela că e afectat de diferite gropi mai tîrzii, greu de observat datorită aspectului stratului), alături de materiale de la sfîrșitul secolului XIV — începutul secolului XV, se află și altele de la mijlocul secolului XV, trebuie să ne facă să admitem ca dată de construcție a zidurilor și turnurilor semicilindrice ale cetății Poenari în forma ei amplificată, mijlocul

⁸² P. I. Panait, *op. cit.*, p. 218, fig. 216.j

⁸³ P. I. Panait și colab., *Complexul medieval Tînganu*, în *Cercetări arheologice în București*, II, 1965, p. 251, fig. 11/2.

⁸⁴ N. Constantinescu, în *Materiale*, vol. VI, p. 739, fig. 12/6, 9.

sau a doua jumătate a secolului al XV-lea. Faptul e confirmat de anumite caracteristici de structură — avem în vedere mai ales deschiderile încăperilor din turnuri, amenajate pentru uzul tunurilor; analogiile de tehnică constructivă care au fost amintite mai sus concordă și ele cu această ipoteză. În sfârșit, această ipoteză este întărită de lipsa atestărilor documen-

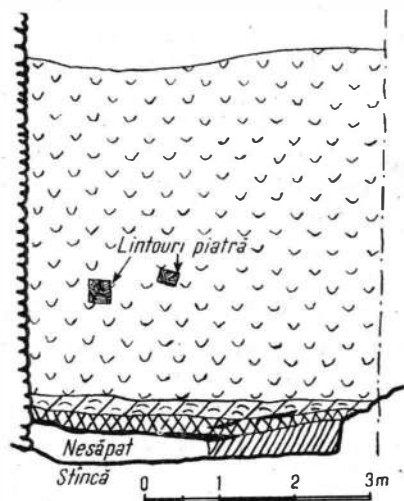


Fig. 15. — Profilul peretelui de nord al secțiunii VII.



Fig. 17. — Stratul de mortar din fața turnului pătrat și stratul de mortar reprezentând nivelul de construcție al zidului de incintă pe latura nordică.

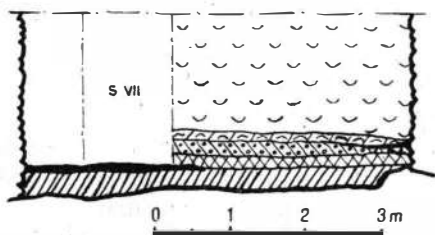


Fig. 16. — Schema profilului vestic al unui mator stratigrafic la 2,40 m est de turnul pătrat.

LEGENDĂ:

-  Sol vegetal
-  Dărîmătură (cărămidă, moloz)
-  Pămînt negru-cenusiu cu piatră și cărămidă spartă
-  Pămînt cenusiu cu moloz
-  Pămînt cenusiu-căstaniu cu urme de moloz
-  Nivelare cu piatră și pămînt
-  Pămînt negru-cenusiu cu urme de moloz
-  Pămînt nisipos cu multă piatră spartă
-  Pămînt negru-cenusiu (humus pe stincă)
-  Strat de mortar

tare a cetății înaintea ultimei jumătăți a veacului amintit, ca și de însăși tradiția consemnată de cronică⁸⁵ asupra construirii ei de către Vlad Țepeș.

În afara celor două faze principale de construcție, cetatea a suferit desigur și reparații sau transformări de mică importanță.

Unele modificări la deschiderile turnurilor, sau adăugarea unor mici ziduri interioare în partea mediană, atestate de observațiile efectuate în punctele respective, se poate presupune că au fost efectuate în prima parte a secolului al XVI-lea. Cît despre sfîrșitul cetății, lipsa materialelor mai tîrzii decît a doua jumătate a secolului al XVI-lea confirmă indicațiile documentare asupra încetării folosirii sale la începutul celei de-a doua jumătăți a aceluia secol.

După examinarea informațiilor documentare și prezentarea rezultatelor ce s-au putut obține prin cercetarea arheologică în privința cunoașterii planului și structurii ca și a datării cetății din cheile Argeșului, trebuie încercate unele considerații în legătură cu însemnătatea și rolul său, în diferitele etape de existență.

Din prima etapă (probabil aproximativ secolul XIV și prima jumătate a secolului al XV-lea) a existenței fortificației din cheile Argeșului, redusă la un singur turn (eventual completat de o altă construcție mai apropiată de firul văii), nu a rămas nici o atestare documentară sigură. Ne-am mai referit la mențiunile documentare maghiare despre „Castrum Argyas” și am arătat de ce e destul de greu de acceptat localizarea ei la Poenari, aceasta cu atît mai mult cu cît aspectul micii fortificații nu justifică totuși denumirea de „castrum”. Indiferent de asta, în lipsa oricărei alte informații scrise, ne putem pune problema caracterului acestui turn.

O datare anterioară secolului XIV, cu nimic îndreptățită de materialele arheologice, nu poate fi dovedită. Mica distanță la care turnul se află de vechea curte de la Argeș ne poate determina să-l considerăm fortificație voievodală, destinat a fi în primul rînd un punct de refugiu, situat într-o poziție foarte greu accesibilă. Locul în care este situat se afla în afara căilor de largă circulație. Vechiul drum care unea Curtea de Argeș cu Transilvania, prin zona Loviștei, trecea prin Aref, părăsind valea Argeșului la circa 3 km de fortificație. Pe firul rîului în sus și apoi peste creastă

⁸⁵ Ne putem pune problema de ce *Povestirea despre Dracula Voevod*, izvor aproape contemporan, datorat probabil unui român transilvănean (*Cronicile slavo-române publicate de Ioan Bogdan*, ediție revăzută și completată de P. P. Panaitescu, București, 1959, p. 197—214), diferitele variante rusești ale acestei povestiri sau cele germane datînd cam din aceeași vreme (I. Bogdan, *Vlad Țepeș și povestirile germane și rusești asupra lui*, București, 1897; Michael Beheim, *Geschichte des Woiwoden Wlad II. Drakul*, ed. Gr. Conduratu, București, 1903) nu cuprind nici o mențiune despre construirea vreunei cetăți, în timp ce în cronicile muntenesti acesta este — împreună cu zidirea mănăstirii Snagov — singurul eveniment menționat în timpul lui Vlad Țepeș. Putem totuși să punem un anumit temel pe relatarea cronicilor din Țara Românească, care folosesc o tradiție necunoscută de izvoarele amintite mai sus (care de altfel le sint necunoscute). Trebuie menționat că letopisețele din Țara Românească înglobează o serie de cronicile anterioare, partea care ne preocupă datînd probabil din prima jumătate a secolului al XVI-lea, deci mult mai aproape de evenimentele relatate (P. P. Panaitescu, *Începuturile istoriografiei în Țara Românească*, în *SMIM*, V, 1962, p. 215; vezi și Pavel Chihaia, *Cine a fost „Negru Vodă”, Intemeielor de cetăți și ctitor de biserici?*, în *Pagini de veche artă românească*, București, 1970, p. 116 și urm.).

existau numai drumuri folosite de păstori⁸⁶. Ca pe aci să fi existat în vechime un drum pentru drumeți și călăreți — ducînd direct din valea Argeșului în Țara Făgărașului — este dificil de crezut ; o atare eventualitate nu trebuie însă total exclusă și în acest caz turnul de la Poenari ar fi putut avea și funcția unui punct de observație și supraveghere a acestei căi, mai ales în perioada în care Țara Făgărașului era un feud al voievozilor Țării Românești. După ridicarea curtinelor și turnurilor semicirculare, importanța fortificației crește. În legătură cu rostul cetății în această vreme, izvoarele o arată, între altele, folosită ca loc de întemnițare (acela unde fusese „aruncat” Milea, fiul lui Voico al lui Tatul, care se ridicase împotriva lui Vlad Călugărul), sau ca loc de păstrare a visteriei domnești (după informația lui Sebastian Compagni de la începutul secolului al XVI-lea)⁸⁷. Este însă limpede că aceste utilizări erau secundare și temporare. Cu toată suprafața relativ redusă (trebuie totuși ținut seama de faptul că nu cunoaștem suprafața ei reală), putem presupune că însemnătatea militară a cetății Poenari era considerabilă. O dovedesc indirect mențiunile documentare și o dovedește structura fortificației, tăria zidurilor și a turnurilor amenajate pentru flancarea curtinelor cu guri de foc, care, împreună cu inaccesibilitatea poziției, o puteau face aproape inexpugnabilă. Poziția și așezarea geografică a cetății Poenari îi arată și principalul rol — de punct de apărare și de refugiu⁸⁸. Dacă admitem construcția cetății în forma sa amplificată în timpul lui Vlad Țepeș nu putem să nu presupunem că acesta a urmărit ridicarea unui puternic punct de sprijin în vederea luptei împotriva primejdiei otomane. Nu este lipsit de interes în acest sens să reamintim și legenda — cuprinsă în relatarea din 1747 a mitropolitului Neofit⁸⁹ — despre asedierea lui Vlad Țepeș de către turci în cetate și fuga sa în Ardeal.

Mențiunile documentare ale cetății, ce se întilnesc începînd cu ultima parte a secolului al XV-lea, atestă și însemnătatea care îi este acordată, vizibilă prin poziția de frunte pe care o aveau în cadrul sfatului domnesc pîrcălabii cetății — funcție ocupată în vremea lui Vlad Călugărul de însuși cumnatul domnului. Aceasta se poate explica prin creșterea rolului de punct de refugiu, a căruia importanță devenea mai mare în condițiile politice dificile, de accentuare a presiunii otomane și a aservirii Țării Românești. Dacă ținem seama de faptul că mulți dintre domnii munteni, chiar dintre cei considerați ca apropiați de turci, și-au găsit la sfîrșitul domniei refugiu în Transilvania, sau de relațiile documentar dovedite între Poenari și orașele ardelenne Brașov și Sibiu, atenția acordată de voievozii cetății poate fi pe deplin explicată.

Cetatea din Cheile Argeșului își menține importanța, poate chiar accentuată, în prima parte a secolului al XVI-lea. Puținele informații exacte de care dispunem reușesc totuși să sugereze — și faptul a fost poate prea puțin subliniat pînă acum — rolul cetății Poenari în timpul drama-

⁸⁶ Vezi Mara N. Popp, *Contribuțiuni la viața pastorală din Argeș și Muscel. Origina ungurenilor*, BSGR, LII, 1933, p. 232-234 și hărțile de la p. 243 și 279.

⁸⁷ P.P. Panaitescu, *Tezaurul domnesc. Contribuții la studiul finanțelor feudale în Țara Românească*, în *Studii*, XIV, 1961, nr. 1, p. 66, considera că aceasta era principala funcție a cetății "care nu păzea nici o trecere, căci valea Argeșului în sus se infundă în munte".

⁸⁸ Pentru aceste probleme vezi și *Istoria artelor plastice în România*, vol. I, București, 1968, p. 150.

⁸⁹ Vezi nota 4.

ticelor evenimente care au dus la expansiunea otomană în Europa centrală, a luptei eroice purtate, în timpul lui Radu de la Afumați, împotriva pericolului de desființare a ființei de stat a Țării Românești. Asupra luptei cu *horanii* purtată la cetatea Poenari nu avem alte amănunte în afara scurtei mențiuni de pe piatra de mormint a voievodului. Cedarea cetății Poenari ungarilor, în schimbul unor feude, ce puteau folosi și de refugiu, în Transilvania, și eforturile materiale depuse de maghiari pentru a o menține, arată importanța ce îi era acordată în anii premergători dezastrelui de la Mohács din 1526. Revenită la stăpânirea Țării Românești cetatea va mai cunoaște o perioadă relativ scurtă de funcționare și își va înceta existența în a doua jumătate a secolului al XVI-lea — dată indicată atât de izvoarele documentare cât și de materialele arheologice — împărțându-și soarta altor cetăți ale țării căzute sub jugul turcesc.

LA CITADELLE DE POENARI

RÉSUMÉ

La citadelle de Poenari, située sur une cime rocheuse dans le défilé de l'Argeș, est mentionnée par les documents depuis les dernières décennies du XV^e siècle jusqu'au milieu du XVI^e. Les chroniques du XVII^e siècle attribuent sa construction au voievode Vlad Tepeș (l'Empaleur). Plusieurs chercheurs ont supposé qu'elle était plus ancienne. Quelques-uns ont tenté de l'identifier au „castrum Argias” cité par les sources hongroises en liaison avec la campagne de 1330, hypothèse peu probable.

On avait discerné depuis longtemps, dans les fortifications de Poenari, un noyau initial, une tour en pierre construite sur un plan carré, autour de laquelle ont été élevés ultérieurement les murs et les tours demi-circulaires du château fort dans sa forme amplifiée. Les fouilles archéologiques entreprises depuis 1968 ont permis d'établir le plan exact de la citadelle, dont une partie s'est écroulée avec le rocher sur lequel elle était bâtie et dont les murs étaient auparavant complètement couverts de décombres. On a pu obtenir des données intéressantes sur la structure du château fort ainsi que sur la technique de construction employée. De même, on a pu observer l'aspect intérieur des tours et découvrir aussi la citerne de la citadelle, remarquable par la qualité de son aménagement.

En ce qui concerne la chronologie, les matériaux archéologiques découverts indiquent, pour la tour carrée initiale, qu'elle est antérieure à la deuxième moitié du XIV^e siècle, en la datant probablement de la première moitié ou du milieu de ce siècle. Quant au reste de la citadelle, avec des murs et des tours en pierre et en briques, on peut supposer qu'il a été bâti au milieu du XV^e siècle. Certaines petites réparations et transformations ont été probablement faites au début du XVI^e siècle.

Le château fort de Poenari était utilisé, au premier chef, comme lieu de refuge. Parfois les sources documentaires l'indiquent aussi comme lieu de détention de certains boyards félons, ou bien utilisé comme trésorerie

princière. Suivant le sort des autres citadelles du pays, tombé sous la dépendance ottomane, elle a fini son existence au début de la deuxième moitié du XVI^e siècle.

LÉGENDE DES FIGURES

- Fig. 1. — La citadelle de Poenari, vue du côté ouest (photographie du début du XX^e siècle).
- Fig. 2. — Relevé de la citadelle de Poenari (arch. Olga Bâzu et arch. Gh. Sion).
- Fig. 3. — 1, les ruines situées sur le versant sud de la cime ; 2, la citerne de la citadelle.
- Fig. 4. — Profil de la paroi ouest du sondage I.
- Fig. 5. — Profil de la paroi ouest du sondage III.
- Fig. 6. — Profil de la paroi ouest du sondage VI.
- Fig. 7. — Profil de la paroi ouest du sondage IX.
- Fig. 8. — 1, la tour du sud-est (vue intérieure) ; 2, la tour centrale du côté sud (vue intérieure).
- Fig. 9. — 1, embrasure de la tour centrale du côté sud ; 2, le mur d'enceinte et la tour du sud-est.
- Fig. 10. — L'entrée de la citadelle.
- Fig. 11. — 1, pointe de flèche ; 2, anneau ; 3, objet d'usage domestique.
- Fig. 12. — Profils de fragments céramiques.
- Fig. 13. — Profils de fragments céramiques.
- Fig. 14. — Profils de fragments céramiques.
- Fig. 15. — Profils de la paroi nord du sondage VII.
- Fig. 16. — Schéma du profil ouest d'une paroi, à 2,40 m est de la tour carrée.
- Fig. 17. — La couche de mortier devant la tour carrée et la couche de mortier représentant le niveau de la construction du mur d'enceinte du côté nord.

O NOUĂ DESCOPERIRE ATRIBUITĂ PALEOLITICULUI INFERIOR ÎN JUDEȚUL VÎLCEA

DE

ION NANIA

Cercetările din ultimii 15 ani efectuate în zona de la sud de Carpați, în prundișurile de pe văile râurilor dintre Olt și Argeș, au dus la descoperirea unui număr relativ mare de piese de silex și resturi osteologice atribuite paleoliticului inferior¹. Pe lângă așchiile de silex lucrate în tehnica zisă clactoniană, sau a citorva bifaciale de formă și tehnică abbevilloacheuleană s-au găsit și cioplitore, fie unifaciale (tip choppers), fie bifaciale (tip chopping-tools) atribuite tipologic culturii de prund (pebble culture).

În nota de față prezentăm descrierea celor trei piese de silex (două cioplitore bifaciale și o așchie) descoperite recent în prundișurile Oltului din zona cuprinsă între comunele Olanu și Drăgoești (jud. Vâlcea).

1. „Chopping-tool” (de dimensiunile $10 \times 8,3 \times 4,9$ cm) obținut dintr-un bulgăre de silex vinețiu-albăstrui, oval aplatizat în secțiune. Capătul rotund lăsat intact se încadrează perfect în podul palmei. La capătul opus care este mai lat a primit o lovitură foarte puternică pe o față și trei lovituri pe cealaltă față, din care cea centrală de o intensitate mai mică, obținându-se în felul acesta o muchie activă ușor sinuoasă. Piesa prezintă un luciu și o patină pronunțată și uniformă fără urme de rulare, cu muchia activă puternic tocită (fig. 1/1a — 1b).

2. „Chopping-tool” (de dimensiunile $8,2 \times 11,1 \times 6,4$ cm) obținut dintr-un bulgăre de silex de culoare cafeniu-deschisă. La capătul opus

¹ C. S. Nicolăescu-Plopșor și I. N. Moroșan, *Sur le commencement du paléolithique en Roumanie*, în *Dacia*, N.S., III, 1959, p. 9—33; C.S. Nicolăescu-Plopșor, *Cercetări privitoare la paleoliticul inferior*, în *Materiale*, VII, 1961, p. 11—13; Ion Nania, *O nouă descoperire din paleoliticul inferior în regiunea Argeș*, în *SCIV*, 15, 1964, 4 p. 517—520; idem, *Aria culturii de prund în România*, Comunicarea ținută cu prilejul celei de a II-a sesiuni științifice a muzeelor, București, decembrie 1965: *ibidem*, în *Studii și comunicări, istorie-științele naturii*, I, Muzeul din Pitești, Pitești, 1968, p. 17—22; idem, *Noi descoperiri din paleoliticul inferior în județul Dâmbovița*, în *Valachica*, II, Muzeul din Tîrgoviște, Tîrgoviște, 1971, p. 73—77, fig. 1—8, Marin Nica, *Cultura de prund de la Fărcașele*, Comunicare ținută cu prilejul sesiunii de antropologie din 21—23 iunie 1962 la București; idem, *Unelte ale culturii de prund descoperite la Fărcașele (jud. Olt)*, în *Rev. Muz.*, 5, 1970, p. 430—433.

celui masiv care menține cortexul se disting negativele mai multor desprinderi datorate unor lovituri aplicate pe ambele fețe. Unele desprinderi sînt foarte largi, ele afectînd mai mult de jumătate din bulgăre.

Piesa prezintă un luciu, o patină pronunțată, este ușor rulată, avînd o muchie activă în zig-zag, puternic tocită (fig. 2).

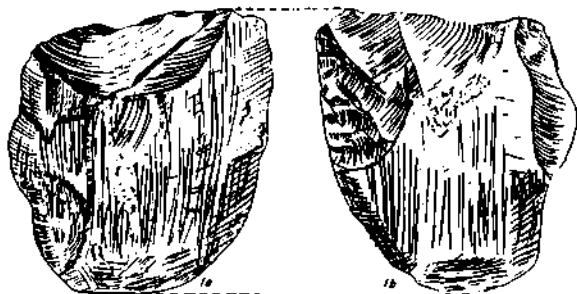


Fig. 1. — 1a — 1b, cioplitor bifacial de silex (tip „chopping-tool”).



Fig. 2. — Cioplitor bifacial (tip „chopping-tool”) de silex.

3. Așchie (de dimensiunile $8,3 \times 7,1 \times 3$ cm) lucrată dintr-un bulgăraș masiv de silex vinețiu închis, silex specific Oltului, ca și prima unealtă descrisă, posedînd pe fața dorsală urmele mai multor desprinderi destul de largi, iar pe fața ventrală o singură desprindere cu un prominent bulb de percuție, provenită în urma unei lovituri foarte puternice. Piesa se înscrie în linii mari în forma literei D, menținînd pe partea arcuită cortexul. Muchia activă este tocită și prezintă cîteva retușe. Ca și celelalte două, piesa prezintă un luciu și o patină puternică datorită condițiilor de zacere.

Descoperirile noastre de pe valea Oltului au o importanță deosebită pentru studierea paleoliticului inferior pe teritoriul României. În primul rînd ele fixează punctul cel mai nordic al acestora pe valea Oltului, mult mai spre nord decît se știa și se credea pînă acum, stabilind limita de nord a ariei culturii de prund pe o linie ce unește Drăgoești cu orașul Pitești. Este de remarcat faptul că zona Olanu-Drăgoești face parte dintr-o bogată zonă fosiliferă, remarcîndu-se fauna de la Bugiulești (Tetoiu). Faptul că uneltele descoperite de noi aci nu sînt rulate ne dovedește că ele n-au fost purtate prea mult de torenții apelor care puteau să le ruleze.

Prin importanța sa, această descoperire impune o intensificare a cercetărilor paleolitice în nord-estul Olteniei, zonă în care pe lingă resturile

faunistice cunoscute aparținând începutului cuaternarului, se vor descoperi și alte unelte de piatră cioplită atribuite paleoliticului inferior.

UNE NOUVELLE DÉCOUVERTE CONCERNANT LE PALÉOLITHIQUE INFÉRIEUR DANS LE DÉP. DE VILCEA

RÉSUMÉ

Les découvertes de ces 15 dernières années, au nord de Pitești, dans la vallée de l'Argeș, et à Olanu et Drăgoești dans le département de Vilcea, dans la vallée de l'Olt, semblent indiquer la limite nord de la diffusion de la culture de gravier en Roumanie. Dans les graviers de l'Olt, entre les communes d'Olanu et de Drăgoești (départ. de Vilcea), on y a découvert deux racloirs bifaciaux de type « chopping tool » et un éclat massif, tous les trois en silex, fortement patinés.

LÉGENDE DES FIGURES

Fig. 1. — 1a — 1b — chopping-tool.

Fig. 2. — Chopping-tool.

CELE MAI VECHI MĂRTURII ARHEOLOGICE PRIVIND EXTRACȚIA ȘI REDUCEREA MINEREULUI DE FIER PE TERITORIUL DOBROGEI

DE

ȘT. OLTEANU

Impetuoasa dezvoltare a științei și tehnicii din vremea noastră a accentuat tendința utilizării și în domeniul cercetării istorice a unor procedee și metode specifice științelor exacte, susceptibile de rezultate deosebit de interesante. Este vorba de efectuarea unor analize de laborator (spectrale și metalografice) asupra unor vestigii arheologice cum sînt, de pildă, obiectele metalice finite sau în curs de prelucrare, deșeuri etc., ale căror rezultate ne pot furniza date extrem de interesante privind nivelul de dezvoltare a tehnicii dintr-o anumită epocă istorică.

Pe această linie se înscriu și cercetările de laborator efectuate, sau în curs de efectuare, asupra vestigiilor procesului de reducere a minereului de fier pe teritoriul Dobrogei, în vederea stabilirii originii substanței minerale utile folosite de locuitorii unor străvechi așezări omenești.

Săpăturile arheologice întreprinse în decursul mai multor campanii, în diferite așezări străvechi de pe teritoriul Dobrogei, au scos la iveală, printre atîtea alte vestigii, și pe cele privind o activitate puțin mai deosebită, prin natura ei, comparativ cu celelalte genuri de activități ale căror urme sînt nelipsite din orice așezare omenească. Este vorba de preocupările de extracție și reducere a minereului de fier. Vestigiile acestei îndeletniciri sînt numeroase și ele îmbrățișează o foarte întinsă epocă. În prezentul studiu ne vom ocupa de cele mai vechi mărturii de pe teritoriul Dobrogei, care sînt, după cum vom vedea (în stadiul actual al cercetării), cele mai vechi de pe teritoriul României, situîndu-se, totodată, printre cele mai vechi atestări ale reducerii minereului de fier din Europa central-răsăriteană.

Cele mai vechi mărturii ale procesului de reducere a minereului de fier pe teritoriul Dobrogei au fost scoase la iveală în două așezări cercetate: Dervent și Babadag (jud. Constanța). Vestigiile descoperite constau din bulgări de zgură de fier, de variate dimensiuni, rezultată în urma procesului de reducere a minereului propriu-zis. La Dervent au fost descoperite chiar fragmente din minereul introdus în cuptor, asupra cărora acțiunea

focului nu s-a manifestat în suficientă măsură pentru ca procesul de reducere să se desfășoare în condiții optime. După cum vom vedea mai jos analizele de laborator au arătat că, în cazul unor asemenea vestigii, minereul a fost supus încălzirii într-un mediu reducător; însă, datorită poziției acestor bucăți de minereu în cadrul vetrei sau cuptorului de redus, acțiunea termică exercitată asupra lor a fost limitată, astfel că reducerea propriu zisă a oxizilor de fier n-a fost dusă pînă la capăt. Alături de aceste vestigii, au mai ieșit la iveală bucăți zgurificate de mărimi diferite din vatra sau cuptorul în care a avut loc reducerea.

Datarea acestor vestigii a fost asigurată de cea a întregului complex în care au fost descoperite. Fără a intra aici în detalii stratigrafice, autorii cercetărilor de la Dervent și Babadag (P. Diaconu și S. Morintz) au stabilit cu toată certitudinea caracterul hallstattian al culturii materiale din cele două așezări¹. Secolele IX și VIII î.e.n. alcătuiesc limitele cronologice în cadrul cărora se înscriu cele două așezări sus menționate. Vestigiile procesului de reducere a minereului de fier, integrîndu-se deplin în nivelul de viață al așezărilor de la Dervent și Babadag, datează, așadar, din secolele IX — VIII î.e.n. Contextul stratigrafic în care au fost descoperite, mărimea lor și mai cu seamă structura unor fragmente de zgură de la Dervent (martor din cuptorul sau vatra de redus) reprezintă argumente hotărîtoare în ce privește proveniența lor din reducerea minereului de fier în cadrul așezării respective.

Dacă datarea și operația de reducere locală a minereului de fier nu mai pot fi puse la îndoială, o chestiune mai complicată o prezintă încercarea de stabilire a originii minereului de fier redus.

Precum se știe, subsolul Dobrogei nu conține, cu excepția bazinelor miniere de la Iulia și Altîntepe (zonele de oxidație ale zăcămintului de pirită cupriferă) rezerve de minereu de fier în măsură să satisfacă cerințele industriei noastre naționale. Depozitele amintite mai sus, situate în centrul teritoriului dobrogean, au putut însă asigura în epocile mai vechi cantitatea de minereu de fier solicitată de societatea din acea vreme. Creșterea continuă a cerințelor de metal a dus mai tîrziu la un început de valorificare și a minereului de fier din concrețiunile de oxizi care intră în mică cantitate în constituția teraselor Dunării sau în masa nisipurilor sarmatiene de pe văile situate la sud de Dervent; exploatarea unor asemenea zăcăminte, destul de neeconomică de altfel, a fost pusă în evidență de descoperirea într-o serie de așezări dobrogene a vestigiilor procesului de reducere și prelucrare a metalelor, în special în epoca timpurie a feudalismului (Histria, Tulcea, Capidava, Dinogetia, Păcuilui lui Soare etc.).

Dacă pentru așezarea hallstattiană de la Babadag proveniența minereului de fier redus în așezare poate fi lesne bănuită, dată fiind situația ei în apropierea rezervelor aflătoare sub forma unei pălării de fier la Iulia, originea minereului de fier redus în așezarea de la Dervent e mai greu de aflat. Se pot face două presupuneri în această privință: într-o primă accepțiune minereul de fier ar fi putut proveni din exploatarea

¹ S. Morintz, *Quelques problèmes concernant la période ancienne du Hallstatt au bas-Danube à la lumière des fouilles de Babadag*, în *Dacia*, N.S., VIII, 1964, p. 101—118; vezi și rapoartele de săpături din ultimele campanii arheologice (inedite) la Institutul de arheologie; P. Diaconu, *Săpăturile de la Dervent în anii 1968—1969* (ms. la Institutul de arheologie).

concrețiunilor de fier din terasele Dunării sau din nisipurile sarmatice situate la sud de Dervent; în a doua, existența la Iulia a depozitelor organice de minereu la suprafață ar fi putut constitui sursa centrală de aprovizionare și pentru hallstattienii de la Dervent. Ultima presupunere ni se pare mai aproape de adevăr. Adoptarea acestei ipoteze ne-a fost înlesnită, de altfel, de rezultatele analizelor de laborator efectuate asupra unor fragmente de minereu — zgură de la Dervent. Detaliile tehnice constatate la microscop, asupra cărora nu vom insista aici², subliniază cu toată certitudinea că fragmentul analizat reprezintă un minereu hematitic cu gangă autofondantă, în care se recunosc caractere de șist cristalin (fig. 1 și 2); el a fost intenționat supus unui proces de încălzire într-un mediu reducător. Potrivit părerii specialiștilor de la laboratorul de „Cristalografie, Mineralogie și Petrografie” de la Institutul politehnic „Gh. Gheorghiu-Dej” din București, caracterele acestui minereu sînt aproape identice cu cele ale minereului din depozitele de la Iulia. Geologia regiunii Dervent, structura minereului de fier redus nu lasă posibilitatea ca un asemenea minereu să provină din acele lentile de concrețiuni de fier sau mineralizații din terasele Dunării, care prezintă o structură deosebită. Admițînd, de altfel, exploatarea unor asemenea minereuri în perioada de început a metalurgiei fierului, ar însemna să acordăm prea mare credit procesului de însușire de către hallstattieni a cunoștințelor de mineralogie. Pretutindeni se exploata în acea vreme minereul de fier din zăcămintele miniere centrale aflorate la suprafață, care conținea, într-o anumită măsură, o gangă autofondantă, fapt ce facilita procesul de reducere. Am văzut mai sus că asemenea caracteristici prezenta și minereul de la Dervent, apropiindu-se, în felul acesta, de minereul de la Iulia. Exploatarea rezervelor sedimentar-aluvionare a început într-o epocă mai tîrzie, cînd se acumulase suficientă experiență pentru a se trece la valorificarea lor.

Așadar, nu ne rămîne decît să admitem o proveniență comună a minereului de fier redus în cele două așezări dobrogene: depozitele de minereu de la Iulia. Procesul de reducere avea loc în cadrul așezării, în vetre simple sau cuptorașe special amenajate. Alimentarea cu aer credem că se făcea printr-un curent de aer natural; prezența foalelor de mină poate fi doar presupusă, dovezi sau măcar indicii în această privință lipsind încă.

Care este valoarea istorică a descoperirilor de la Dervent și Babadag asupra cărora am stărui mai sus?

În contextul istoriei naționale aceste descoperiri se înscriu ca cele mai vechi mărturii (în stadiul actual al cercetărilor) privind exploatarea și reducerea minereului de fier din subsolul dobrogean, în plină epocă de înflorire a exploatării cuprului. Subliniem că e vorba de extragerea și reducerea acestui minereu, iar nu de prelucrarea fierului redus, obținut pe calea schimbului, operație care este ceva mai veche, după cum ne indică o serie de descoperiri de pe teritoriul României unde au fost găsite obiecte de fier asociate cu cele de bronz³. Pare surprinzător acest lucru, dacă ne gîndim că pînă în prezent nu există dovezi certe despre exploatarea bogate-

² Asupra acestor lucruri vom reveni mai pe larg pe baza unor rezultate mai ample obținute în cadrul „Laboratorului de Cristalografie, Mineralogie și Petrografie” de sub conducerea prof. univ. O. Bolgiu de la Institutul politehnic „Gh. Gheorghiu-Dej” din București.

³ D. Popescu, *Exploatarea și prelucrarea metalului în Transilvania*, în *SCIV*, 1951, nr. 2. p. 36—37.

lor depozite de fier din nordul Olteniei și din Transilvania în epoca timpurie și mijlocie hallstattiană, teritoriile ale căror zăcăminte de cupru duseseră faima exploatării și prelucrării lor în epoca bronzului pînă la Marea Baltică.

În contextul istoriei europene, al istoriei Europei central-răsăritene mai cu seamă, descoperirile de la Dervent și Babadag se situează printre cele mai timpurii mărturii ale reducerii minereului de fier în vetre sau cuptoare, din această parte a Europei. Orientul apropiat (cu statul hittit) a fost leagănul metalurgiei fierului. Aici existau vestitele mine de fier din munții Taurus, cele din Armenia, Caucaz și nordul Persiei. Din Orientul apropiat cunoștințele de reducere a minereului de fier s-au răspîndit în mai multe direcții, dintre care ne interesează în mod special cea europeană. Către 1 200 î.e.n.⁵ procedeul obținerii fierului din minereu pătrunde în Italia fiind documentat în împrejurimile Bolognei, în Grecia și în alte teritorii din Balcani, precum și în regiunea Alpilor (în viitoarea provincie romană Noricum)⁴. Minele de fier din insula Elba au început a fi exploatare către 900 î.e.n.⁵ O timpurie exploatare, hallstattiană, a minelor de fier se constată și în Europa Centrală, în Austria, cu cuptoarele de redus descoperite la Neuwied și în Moravia secolului al IX-lea î.e.n.⁶ Pe teritoriul Poloniei cele mai vechi mărturii despre reducerea minereului de fier datează din secolul al VIII-lea î.e.n.⁷ Începînd cu secolul al VIII-lea î.e.n. metalurgia reducătoare a fierului cunoaște o largă extindere pe teritoriul Europei Centrale, fiind puse în valoare bogatele rezerve de fier din depozitele miniere existente aici.

Cronologia difuzării metalurgiei reducătoare a fierului în Europa pare să ne dea un răspuns la problema direcției de pătrundere a cunoștințelor de reducere a fierului pe teritoriul Dobrogei. Documentarea, aproximativ în aceeași vreme, a procedurii de reducere a minereului de fier pe teritoriului Dobrogei, al Moraviei și al altor spații din Europa Centrală, pe de o parte, iar pe de alta temporizarea aceluiași proces pe teritoriul Poloniei și al Transilvaniei ar pleda pentru difuzare a acestor cunoștințe în spațiile dobrogene pe o cale mai directă decît cea admisă pînă acum (prin Europa Centrală); ar fi vorba deci, de difuzarea noului procedeu din zonele mediteraniene prin Balcani, de-a lungul țarmului de apus al Mării Negre⁸.

Așadar, pe lângă faptul că descoperirile de la Dervent și Bagadag sînt cele mai vechi mărturii de reducere a fierului pe teritoriul României și printre cele mai timpurii în ce privește spațiul Europei central-răsăritene, ele scot în evidență o nouă optică de înțelegere a direcției de difuzare a cunoștințelor metalurgiei reducătoare, decît cea admisă pînă acum de unii cercetători.

⁴ Ch. Singer și alții, *A history of technology*, vol. VI, Leida, 1958, p. 75 și urm.

⁵ *Ibidem*, vol. II, p. 58 și urm.

⁶ R. J. Forbs, *Studies in Ancien technology*, Oxford, 1958, vol I, [ed. IV-a, p. 595 și urm.]

⁷ T. Rozycha, *Z badan nad osrodkami produkceji zeleza VIII—II wieku p.n.e. na ziemiach Polski* (kw. *Hist. Nauki i techniki*, 1960, nr. 3—4, p. 535).

⁸ D. Berciu, *Zorile istoriei în Carpați și la Dunăre*, București, 1966, p. 226.

Fig. 1. — Macroscopic (x 260) unor bucăți de minereu și zgură de la Dervent din sec. VIII î.e.n. a) plaje de hematită în cristale fine cu putere reflectoare mare; b) hematită în cristale cu structură lamelară; c) cimp sticlos cu putere reflectoare mică; d) fier metalic cu putere reflectoare foarte mare.

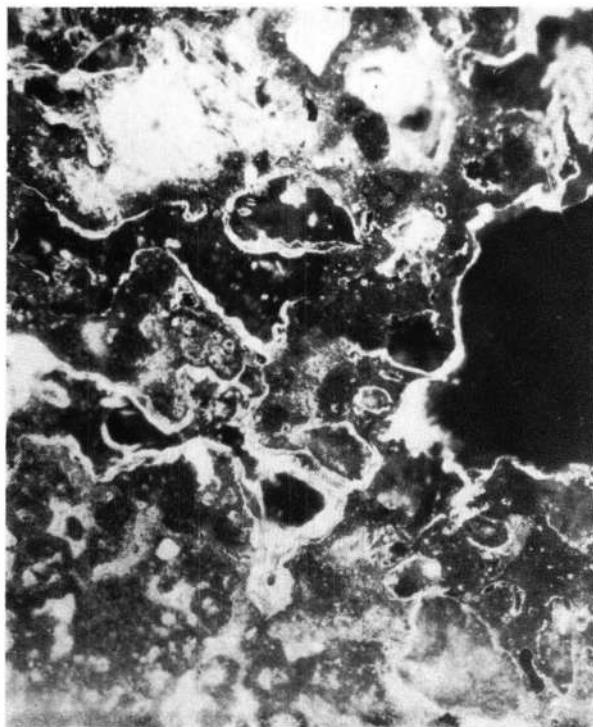
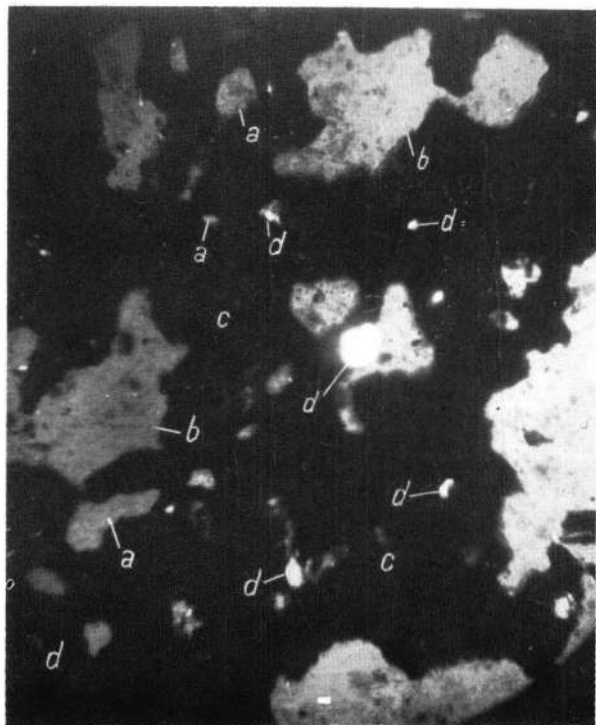


Fig. 2. — Aspectul secțiunii în lumină reflectată cu cimp negru. Hematita apare ca enclave gri-negricioase înecate în masa mai deschisă sticloasă.

LES PLUS ANCIENS VESTIGES ARCHÉOLOGIQUES CONCERNANT L'EXTRACTION ET LA RÉDUCTION DU MINÉRAI DE FER SUR LE TERRITOIRE DE LA DOBROUDJA

RÉSUMÉ

Les recherches archéologiques effectuées dans deux établissements hallstattiens des IX^e—VIII^e siècle av.n.è., Dervent et Babadag, situées en Dobroudja (Roumanie), ont mis au jour des vestiges concernant le processus de la réduction du minerai de fer (minerai, scories, des morceaux de fourneau, ou de foyer, à réduire). Les analyses effectuées ont prouvé que le minerai de fer provenait de Julia (à 70 km. de Dervent et à 10 km. de Babadag).

Pour l'histoire de la Roumanie, lesdites découvertes représentent les plus anciens témoignages *certain*s concernant l'exploitation et la réduction du minerai de fer (jusqu'à l'heure actuelle).

En ce qui concerne l'histoire de l'Europe centrale et orientale, les découvertes de Babadag et Dervent sont situées parmi les plus anciens témoignages concernant la réduction du minerai de fer. Les connaissances sur la réduction ont été diffusées vers le territoire de la Dobroudja à travers les Balkans.

LÉGENDE DES FIGURES

Fig. 1. — La macrophotographie (260 ×) des morceaux de minerai et de scorie de Dervent (VIII^e siècle av. n. è.).

- a) des enclaves de hématite en cristaux fins, à une grande force de réflexion.
- b) hématite en cristaux à structure lamellaire ;
- c) champ lissé à petite force de réflexion ;
- d) fer métallique à très grande force de réflexion.

Fig. 2. — L'aspect de la section à jour reflété à champ noir.

La hématite paraît en enclaves gris noirâtre.

CU PRIVIRE LA SISTEMUL CRONOLOGIC AL LUI B. HÄNSEL PENTRU EPOCA MIJLOCIE A BRONZULUI

DE

AL. VULPE

Recenta lucrare a lui B. Hänsel, *Beiträge zur Chronologie der mittleren Bronzezeit im Karpatenbecken**, așa cum reiese și din titlul ei, pune probleme de o deosebită importanță pentru o arie, în care se include o bună parte din jumătatea apuseană a României. Necesitatea discutării ei prin prisma cercetărilor arheologice românești abia dacă mai trebuie menționată. Acesta este scopul lucrării de față, care îmi va oferi prilejul de a-mi expune unele puncte de vedere privind problemele în discuție.

Hänsel își propune, la sugestia lui V. Milojević, să prelucreză materialul care ar putea servi pentru o cronologie unitară a perioadei mijlocii a bronzului din bazinul carpatic, înțelegînd prin aceasta etapa ce corespunde în linii mari perioadelor Reinecke B și C. Aria geografică pusă în discuție — „Karpatenbecken” (bazinul carpatic) — este înțeleasă în sensul folosit îndeobște de cercetătorii maghiari și cuprinde Ungaria, Slovacia, Ucraina transcarpatică, Transilvania, Banatul și NE Iugoslaviei.

După Hänsel dovedirea existenței unei perioade mijlocii a bronzului de sine stătătoare necesită în prealabil prelucrarea tuturor descoperirilor de tipuri și variante, pentru ca, apoi, prin definirea de tipuri, de combinații caracteristice, să fie deslușite diversele etape cronologice. În jurul acestei scheme astfel precizate pot fi grupate și descoperirile considerate indiferente din punct de vedere cronologic. Pentru fiecare tip de obiect metalic trebuie luați în considerare patru factori: durata existenței tipului respectiv, tendința de dezvoltare, variabilitatea formală și aria de răspîndire. După stabilirea acestor factori tipul respectiv poate fi considerat cronologic fixat și poate servi pentru comparații cu ariile culturale învecinate. Din păcate situația descoperirilor prezintă încă foarte multe lacune, mai ales

* Partea I text, 170 p., partea a II-a cataloguri și planșe (279 p., 58 planșe, 30 hărți și 14 planșe pliante cu scheme tipologico-cronologice). Apărută în editura R. Habelt, Bonn, 1968 (de fapt a apărut în 1969; în România primul exemplar a ajuns în aprilie 1970), în colecția *Beiträge zur ur- und frühgeschichtlichen Archeologie des Mittelmeer-Kulturräume für das Institut für Ur- und Frühgeschichte der Universität Heidelberg*, sub îngrijirea lui V. Milojević (vol. 8).

în ceea ce privește cercetarea așezărilor și chiar și a mormintelor. De aceea, cronologia acestei perioade va fi *în primul rând o cronologie a obiectelor ce apar în depozitele de bronzuri*. Conștient de erorile ce pot surveni prin studierea unilaterală a depozitelor, Hänsel s-a străduit, în măsura în care a fost posibil, să stabilească legături și cu descoperirile de caracter funerar.

Se discută în continuare problema terminologiei. Un nou sistem cronologic pentru bazinul carpatic trebuie să îndeplinească patru condiții : 1) să cuprindă în mod logic dezvoltarea tuturor culturilor cu cezurile respective ; 2) să fie neutru față de concepția culturilor văzută în stadiul actual al cercetării ; 3) să poată fi acordat la schemele cronologice ale zonelor învecinate (în cazul de față, la cronologia Europei centrale) ; 4) să folosească o terminologie adecvată, din care să reiasă în mod clar zona pentru care este destinat. Autorul propune și folosește termenul de „Danubische Bronzezeit”, considerind că, de la Childe încoace, prin „Danubian” sau „donauländisch” se înțelege aria culturală a bazinului carpatic, așa cum a fost definită mai sus. Hänsel împarte „bronzul danubian” în trei perioade, care să corespundă limbajului folosit în Europa centrală.

Perioada timpurie, prescurtată de autor cu sigla FD, corespunde în general cu perioada Reinecke A, este atestată de așezările de tip Tell (spre exemplu Tószeg) și este subîmpărțită în alte trei subperioade. Perioada mijlocie (MD) se subdivide, la rîndul ei, în trei subperioade și corespunde în linii mari bronzului mijlociu după Reinecke (B pînă la C 1). Perioada tîrzie (SD) se subîmparte deocamdată doar în două etape și ar corespunde perioadelor C 2, D și Ha A după Reinecke (vezi tabelul de la p. 21). Autorul nu-și ascunde speranța că cercetările viitoare vor permite o subîmpărțire și a perioadei tîrzii în trei subperioade. S-ar putea utiliza astfel și pentru bazinul carpatic sistemul de trei perioade subîmpărțite în cîte trei subperioade al lui A. Evans, aplicat pentru spațiul est-mediteranean.

Hänsel trece în continuare la studiul fiecărei grupe de descoperiri în parte. Mai întîi sînt studiate armele și uneltele, apoi obiectele de podoabă și abia la urmă tipurile și complexele ceramice. Subcapitolelor respective le corespund, în vol. II, ample liste de descoperiri însoțite de o bogată ilustrație. Sînt ilustrate mai ales complexele închise („geschlossene Funde”), care pot servi pentru datare.

În cursul studierii tipurilor luate în parte, Hänsel se străduiește să aducă date pentru definirea a trei subperioade ale bronzului mijlociu. Conform expunerii metodologice, el caută să stabilească tipuri de obiecte și de combinații caracteristice pentru fiecare subperioadă. În acest sens este evident că obiectele de podoabă se pretează cel mai bine la o variabilitate tipologică foarte diversificată. Subliniind puținătatea datelor sigure privitoare la condițiile de descoperire ale ceramicii, Hänsel își propune să cerceteze numai formele ce pot fi atribuite cu certitudine unei anumite etape, pe baza bronzurilor din context. Consecința acestui fapt este că se determină, cu ajutorul obiectelor de metal bine datate, evoluția formelor ceramice și se construiește astfel o schemă, care pretinde să fixeze cronologic ceramica din complexe culturale (p. 123).

Este important de remarcat necesitatea resimțită de autor de a împărți aria „bazinului carpatic” în trei zone, cu centrul de greutate respectiv în Transdanubia și vestul Slovaciei, în NE bazinului carpatic

și în zona sudică (Serbia de N și Banatul). Această împărțire a fost necesară, atât în ce privește studierea bronzurilor, cât și a ceramicii.

În încheiere (p. 159 — 170), Hänsel, rezumă cele rezultate din analiza pe tipuri, încercînd a caracteriza trăsăturile celor trei subperioade ale bronzului mujlociu (MD I, MD II și MD III). Se constată astfel că MD I se deosebește de perioada anterioară (FD III) prin răspîndirea, de la răsărit spre apus, a multor elemente culturale, ce au caracterizat orizontul anterior.

Amintim că Hänsel situează depozitele de tip Hajdúsámson-Apa în FD III sau la limita între FD III și MD I. Prin această migrare spre Europa centrală a unor elemente culturale ia naștere o gamă mare de forme și de tipuri noi, ceea ce justifică definirea unei frontiere între epoca timpurie și mijlocie a bronzului.

Forme călăuzitoare ale MD I sînt topoarele cu disc de tip B 1 (Nestor). Apar prima oară seceri, cuțite și pensete. O altă formă nouă este apărătoarea de braț, întîlnită în foarte multe depozite. Tot acum apar primele ace în formă de seceră (*Sichelnadel*), cele cu capul în formă de floare de cui (*Nagelkopfnadel*) sau pandantivele cordiforme inverse cu spin central.

Bronzurile de tip Kosziderpadlás caracterizează primele două etape ale perioadei mijlocii. Hänsel crede că acest orizont de depozite nu este atât de unitar cum îl considerau Mozsolics și Bóna, că el cuprinde două etape distincte ce caracterizează tocmai MD I și MD II. Odată cu MD I încetează, după Hänsel, culturile cunoscute sub numele de Füzesabony-Otomani, Vatyá, Madarovce, Veszprém și Szekszárd.

Perioada MD II reprezintă, în multe privințe, consolidarea evoluției începute în perioada precedentă. Tipurile sînt foarte asemănătoare. Forme călăuzitoare sînt spade de tip Au, pumnale cu capătul trapezoidal, ace în formă de seceră, fără perforație, ace de tip Wetzleinsdorf, brățări cu decor în formă de solzi de pește etc. Topoarele de tip B 1 evoluează, devenind mai zvelte. Apar săbiile de tip Boiu. Pe fondul culturii Otomani iau naștere grupele înrudite între ele Piliny, Hajdúbagos, Egyek și Szeged-Alsótanya. Continuă culturile Vatina și Dubovac.

Autorul întîmpină greutăți în caracterizarea etapei MD III. Depozitele lipsesc. Nu sînt săpături în așezări. Acestei perioade îi sînt caracteristice inventarele mormintelor de la Sombor, Senta, Keszthely etc. și săbiile cu limbă la mîner de tip Smolenice. Săbiile de tip Boiu apar mai ales în această perioadă. Aspectul cultural al bazinului carpatic pare foarte unitar. Abia se lasă definite grupe regionale. Se observă contacte strînse cu cultura tumulară din perioadele B2 și C 1, după Reinecke și Torbrügge. Apar morminte tumulare, mai întii în vestul zonei (Smolenice, Joševa). În perioada următoare (SD I) acest obicei funerar se extinde și spre răsărit. Se citează tumulul de la Nyírkarász.

În încheiere, Hänsel încearcă să delimiteze MD III de faza următoare SD I, arătînd trăsăturile acesteia din urmă, fără însă să stăruie asupra ei.

O trăsătură generală a lucrării lui Hänsel este acceptarea unei priorități culturale a spațiului cercetat, față de Europa centrală. Mi se pare importantă paralelizarea perioadei tirzii (SD I) cu perioadele Reinecke C pentru Europa centrală. Acest avans cronologico-cultural este tot mereu impus de cercetările mai recente.

În privința cronologiei absolute, Hänsel arată greutățile de stabilire a unei legături între lumea miceniană după el, cronologic bine fixată, și bazinul carpatic, datorită lipsei de cercetări în zona de legătură. Considerând că bine cunoscutele influențe miceniene asupra bronzului carpato-dunărean se situează în special în secolul al XVI-lea (orizontul de depozite Hajdúsámson, Țufalău, ș.a.m.d.), epoca mijlocie a bronzului începe încă înainte de 1500 și durează pînă la începutul secolului al XIII-lea. Fiecăreia din cele trei perioade i-ar corespunde astfel o durată de 60 — 75 ani.

Rezultă din cele de mai sus că miezul lucrării lui Hänsel este reprezentat de tratarea în parte a tipurilor de bronzuri și a ceramicii (133 p. din totalul de 170 p.). După părerea mea, în această parte constă și cea mai importantă contribuție a autorului. În prezentarea de mai sus nu am putut insista asupra acestei părți, tocmai datorită volumului uriaș de fapte și de observații, cele mai multe indispensabile oricărui studiu privind epoca bronzului propriu-zisă¹. Lectura și analizarea acestui material se impune tuturor celor interesați. O analizare amănunțită în rîndurile de față este practic imposibilă. Luat în parte, fiecare capitol reprezintă de fapt un studiu privind tipologia, răspîndirea, datarea și originea grupei respective de descoperiri. Am stăruit dimpotrivă asupra motivărilor metodologice, deoarece criticile mele vor afecta mai ales această latură, pe care o consider mai degrabă *vestmîntul* și nu *miezul* lucrării lui Hänsel.

În primul rînd, nu pot împărtăși ideea limitării ariei geografice la „Bazinul carpatic”, așa cum vrea să-l definească autorul. Noțiunea de „Bazin carpatic”, mărginită doar la bazinul Dunării mijlocii, este fără temei. Din bazinul carpatic nu pot fi excluse zonele extra-carpatiche ale României². Chiar și așa noțiunea utilizată de Hänsel ar fi putut fi justificată dacă bazinul carpatic al Dunării mijlocii ar reprezenta o zonă unitară din punct de vedere cultural. Dar întreaga lucrare a lui Hänsel nu face decît să infirme caracterul unitar al acestei zone. De aceea autorul a simțit nevoia de a justifica alegerea acestei arii ca obiect de studiu, datorită caracterului de „mijlocitor între spațiul est-mediteranean și stepele

¹ Îmi exprim și aici regretul de a nu fi cunoscut lucrarea lui Hänsel pînă a încheia studiul meu privitor la topoarele cu disc din România (*Äxte und Beile aus Rumänien*, I, 1970, în *Prähistorische Bronzefunde*, seria IX, 2; manuscrisul l-am încheiat la Frankfurt a.M., în mai 1969, cînd cartea lui Hänsel nu apăruse încă pe piață). Deși studiul meu se întemeiază pe un material mai complet (Hänsel cunoaște 34 de descoperiri de topoare cu disc din România din cele circa 120 existente), nu există deosebiri de vederi între noi, în ceea ce privește problemele majore, în special ale datării și evoluției variantelor principale. Remarcăm totuși că Hänsel nu acordă multă importanță evoluției în amănunt a motivelor de decor la tipurile de topoare A și B₁. Astfel nu accentuează diferența, după mine importantă, între decorul spiralic al topoarelor din categoria piesei de la Mezöberény și motivele predominant geometrice de pe topoarele de la Ighiel etc. Consider că această distincție are o valoare cronologică, ce putea fi exploatată de autor. De asemenea Hänsel nu vorbește nimic despre problema originii topoarelor cu disc.

² Cînd studiază ceramica din răsăritul „bazinului carpatic”, autorul nu cercetează nici chiar descoperirile din Transilvania (p. 143, nota 7). Prin aceasta este lipsit de datele aduse de cercetarea românească, mai ales în domeniul explorării așezărilor, pentru perioada respectivă. Mă refer în special la ignorarea unor cercetări ce permit concluzii de ordin general cronologic, cum ar fi cele pentru culturile Otomani (I. Ordentlich, în *Dacia*, N.S., VII, 1963, p. 115 și urm.), Noua (A. Florescu, în *ArchMold*, 2—3, 1964, p. 143 și urm.) sau Monteoru și Costișa (A. Vulpe, în *Dacia* N.S., V, 1961, p. 105 unde se citează și bibliografia mai veche). Am indicat doar unele studii, care au apărut înainte ca Hänsel să-și fi încheiat lucrarea.

din sudul Rusiei, pe de o parte, și Europa centrală pînă în Scandinavia, pe de alta". Privită însă sub acest unghi, noțiunea de „Bazin carpatic” își pierde și mai mult sensul logic, deoarece zona de contact, ce ar trebui să ducă la consolidarea căii balcanice pentru fundamentarea cronologiei bronzului european, este sensibil mai largă. Ea cuprinde tot nordul Peninsulei balcanice și țărilor dunărene de la Marea Adriatică pînă la Marea Neagră. Nu este o zonă cultural unitară, dar poate fi definită într-adevăr ca zona de contact, de mijlocire a difuzării influențelor sud-răsăritene spre Europa centrală sau reciproc. Noțiunea de „bazin carpatic” este de fapt o denumire nouă pentru un concept vechi, azi total depășit, ca „bronzul ungar” sau „ungaro-transilvan” sau „ungaro-român”. Că această noțiune se întemeiază pe hazardul descoperirilor, au arătat-o faptele din ultimele decenii, cînd, datorită pe de o parte intensificării cercetărilor arheologice, pe de alta industrializării și mecanizării agriculturii, răscolirea intensă a pămîntului a dat și dă într-una la iveală, într-un ritm susținut, descoperiri de bronzuri, depozite și așezări noi în zonele din jurul „Bazinului carpatic”. Aceste fapte fac ca centrul metalurgic și cultural din Transilvania și din Ungaria de răsărit să devină doar un aspect al unei zone culturale egal de bogată și foarte diversificată în culturi regionale. Un singur exemplu : în Moldova se cunoșteau pînă la al doilea război mondial două descoperiri de topoare de bronz cu gaură de înmănușare. Astăzi numărul pieselor descoperite în această regiune a crescut la 22 ³. Și aceasta în numai 25 de ani.

Al doilea rînd de obiecții critice se referă la construcția schemei cronologice însăși. Deși expunerea metodologică exprimă un punct de vedere pe care îl împărtășesc, Hänsel s-a lăsat într-o mare măsură sedus de mulțimea datelor provenite din depozitele de bronzuri și a construit o cronologie aproape exclusiv pe acestea.

Este îndeobște cunoscut, și Hänsel este conștient de acest lucru, că dintre cele trei căi arheologice pentru determinarea unei cronologii relative — analizarea depozitelor, a mormintelor și a stratigrafiei așezărilor — prima este cea mai unilaterală, putînd duce la imagini cu totul deformate. Dacă acceptăm părerea, din ce în ce mai răspîndită astăzi, că depozitele și chiar și obiectele izolate au ajuns în pămînt în marea lor majoritate ca depuneri votive, atunci este greu să mai vorbim de orizonturi unitare de depozite, în accepția unor evenimente, ce au obligat oamenii să-și îngroape avutul (bunul simț ne îndeamnă la întrebarea, de ce tocmai în clipe de restriște omul să-și îngroape armele?). Ele reprezintă în mare parte un element de rit religios, care putea fi mai frecvent într-o anumită regiune și într-o anumită perioadă, putînd lipsi într-alta, ca și obiceiul de a pune sau nu arme și podoabe în morminte, obicei ce prezintă fluctuații al căror rost ne scapă încă, în tot decursul istoriei și nu este în nici un raport cu starea de înflorire sau de sărăcie a anumitor culturi.

Pe de altă parte, evoluția tipurilor de bronzuri nu este neapărat paralelă și nu se dezvoltă în același ritm. Este posibil ca unele obiecte de podoabă, cum ar fi acele și chiar unele arme (în special topoarele de luptă și spadele), să prezinte o variabilitate mult mai mare, atît în spațiu, cît și în timp. Spre pildă, în ceea ce privește topoarele cu disc am reușit să sta-

³ Vezi A. Vulpe, *Äzte und Beile*, I, p. 6. Acolo citam doar 20 de topoare. Anul acesta mi-au mai ajuns la cunoștință alte două piese.

bilesc un număr foarte mare de variante tipologice ⁴. Faptul că multe se întâlnesc în aceeași regiune mă îndeamnă la ipoteza că această varietate reflectă și o evoluție în timp. Care a fost ritmul acestei evoluții nu se poate preciza. Cu atât mai mult trebuie să ne ferim de a atribui fiecărei variante semnificația de formă călăuzitoare a unui anume orizont cronologic.

Alte piese, cum ar fi brățările, pumnalele, cuțitele, unelte, cunosc o evoluție ritmic mai puțin diversificată. În sfârșit, variabilitatea evoluțivă a tipurilor de bronzuri nu este în mod necesar legată de evoluția istorică a culturii materiale în întregul ei. Dacă în așa-numitul bronz timpuriu al lui Hänsel (FD) sînt mai puține tipuri de bronzuri, cu o variabilitate redusă, nu înseamnă că perioada respectivă a avut o durată mai scurtă. Dimpotrivă, numeroasele faze de evoluție, atestate stratigrafic în cuprinsul așezărilor din această perioadă, mărturisesc contrariul. În același timp, răspîndirea pe scară largă a metalurgiei bronzului după secolul al XV-lea a dus rapid la o variabilitate tipologică foarte mare a formelor, ceea ce nu înseamnă că perioada respectivă a fost mai lungă decît cea anterioară. Stratigrafia așezărilor — atît cît o cunoaștem — vorbește iarăși împotriva ⁵.

Iată de ce un asemenea sistem poate conține contradicții, care pot ieși la iveală de îndată ce epoca respectivă va fi studiată pe alte baze.

Un exemplu pentru cele spuse : este curios că săbiile cu mîner se răresc mult în MD II, lipsesc în MD III, pentru a reapare în număr mare în SD. Același lucru despre topoarele cu ceafa prelungită. Lipsesc în MD, ca să reapară în SD I. Situația este și mai critică cînd este vorba de ceramică. Autorul recunoaște că nu s-a putut stabili un orizont MD III, cu valabilitate pe tot bazinul carpatic, în ceea ce privește formele ceramice.

De asemenea este ciudat că în MD III nu sînt depozite de bronzuri de fel, deși în perioada anterioară și cea ulterioară abundă. Perioada mijlocie (MD) se caracterizează mai ales prin bogăția tipologică și marea variabilitate a multor tipuri de podoabe. În rest rămîn lacune mari pentru unele din cele trei subperioade, în special pentru MD III, lacune care s-ar rezolva în cazul cînd MD III ar fi considerat un orizont artificial, putînd cel mult reflecta o realitate locală, ici și colo, nu un orizont general. Nu trebuie să reiasă din criticile mele că întregul sistem cronologic, așa cum l-a făcut Hänsel, nu poate fi aplicat. Utilitatea lui este însă mărginită, ca și în cazul sistemului Reinecke, doar la o periodizare în ansamblu a bronzurilor. El nu poate reflecta procesul istoric al diverselor comunități din această perioadă a epocii bronzului. Prin sistematizarea imensului material din zona bazinului Dunării mijlocii, Hänsel a adus un aport foarte important și viitoarelor descoperiri de bronzuri vor trebui examinate prin prisma acestei cronologii. Nu cred însă că ceramica, elementul de bază în studiul culturilor epocii bronzului, a cărei evoluție, urmărită stratigrafic în așezări, reflectă într-adevăr un proces social și istoric, poate fi periodi-

⁴ *Ibidem* ; cf. în special fig. 2 de la p. 23.

⁵ În Europa centrală, mai ales în Germania, unde așezările sînt foarte puțin cercetate (cele mai multe au fost distruse de intensă locuire a zonelor industriale), putem avea o situație similară. Raportul de durată, între perioada veche aunjetiziană (Reinecke A) și perioada tumulară (B și C la un loc) este poate mai mare, în favoarea celei dintîi, decît se acceptă în general.

zată cu ajutorul bronzurilor din depozite. Stabilirea de tipuri ceramice călăuzitoare prin obiecte de bronz, din contexte, bine datate în cadrul depozitelor, nu poate duce nicicum la reconstituirea etapelor de evoluție ale culturilor. Acordarea și, implicit, verificarea sistemului cronologic al lui Hänsel cu datele stratigrafice ale diverselor culturi, va fi o sarcină de rezolvat pe viitor. Voi încerca, examinând unele situații stratigrafice din România și relația lor cu cronologia lui Hänsel, să exemplific cele spuse.

O contradicție deocamdată de nerezolvat rezidă între periodizarea pe baze stratigrafice a culturii Otomani — efectuată mai ales pe temeiul săpăturilor de la Otomani și Sălacea⁶ — și afirmația lui Hänsel că așezările-tel din cultura Füzesabony—Otomani III încetează în cursul MD I. Spre deosebire de I. Ordentlich, am fi mai rezervați în ceea ce privește extinderea fazei Otomani III, pînă după 1200⁷. Cioburile de tip Suciucare apar în contextele Otomani III cred că se referă la prima fază a culturii Suciucare, mai veche deci decît prima etapă a necropolei tumulare de la Lăpuș (aceasta reprezentînd astfel Suciucare II)⁸. Cum în cele mai vechi morminte de la Lăpuș apar bronzuri de tip Uriu-Dragomirești⁹, putem presupune că cultura Otomani III nu a coincis, sau a coincis prea puțin, cu perioada corespunzătoare acestui orizont de depozite (Uriu-Dragomirești)¹⁰. Dar chiar și așa sîntem departe de cronologia lui Hänsel, fără a mai pomeni de acea a Amaliei Mozsolics.

Orizontul reprezentat de depozitul de vase de la Valea lui Mihai sau de ultima etapă a cimitirului de la Streda nad Bodrogom trebuie să succedă imediat fazei Otomani III, fiind astfel contemporan orizontului de depozite Uriu-Dragomirești¹¹.

⁶ Este important mai ales studiul lui I. Ordentlich, *Die chronologische Gliederung der Otomani—Kultur auf dem rumänischen Gebiet und ihre wichtigsten Merkmale*, în *Dacia*, N.S., XIV, 1971, p. 83 și urm.

⁷ *Ibidem*, p. 97, aduce faza a treia a culturii Otomani pînă în pragul hallstattului.

⁸ Asupra prezenței fragmentelor culturii Suciucare (cunoscută și sub numele de cultura Suciucare-de-sus; propun însă denumirea mai scurtă, mai accesibilă pe plan internațional) în contexte Otomani tratează studiul lui N. Chidioșan, în *SCIV*, 21, 1970, 2, p. 287 și urm. Despre necropola de la Lăpuș, jud. Maramureș, a apărut doar o scurtă notă fără ilustrații de I. Ordentlich și C. Kacsó privind ritul funerar (în *Marmăria*, I, Baia Mare, 1969, p. 11 și urm.). Un studiu asupra acestei necropole este pregătit de C. Kacsó, prin bunăvoința căruia dețin toate datele.

⁹ Mormintul tumular de incinerare de la Nyírkarász (A. Mozsolics, *Acta Arch Budapesta*, 12, 1960, p. 113 și urm.) prezintă multe asemănări de ritual cu tumuli de la Lăpuș. Paralelismul cronologic al celor două descoperiri este foarte probabil.

¹⁰ Bronzurile găsite în „Cetatea de pămînt” de la Otomani, în mediu sigur Otomani III, vorbesc mai degrabă pentru un orizont anterior depozitelor de tip Uriu—Dragomirești. Doar încluz de buclă de la Otomani vorbește pentru perioadă tirzie, care ar corespunde culturii Noua în răsăritul României. Rămîne de văzut dacă acest tip însă nu ar putea fi pus în legătură cu o eventuală fază Otomani IV (cf. mai jos notele 11 și 12). De asemenea depozitul de bronzuri, descoperit pe „Cetatea de pămînt” de la Otomani, nu este demonstrat fără obiecții ca aparținînd stratului Otomani III (I. Ordentlich, în *AMN*, V, 1968, p. 397).

¹¹ Din ultimele date publicate privitor la săpăturile de la Otomani (I. Ordentlich, *op. cit.*, p. 83) rezultă că în ultimele niveluri de pe „Cetatea de pămînt” s-a găsit ceramică prezentînd analogii cu unele vase de la Streda nad Bodrogom considerate ca fiind post Füzesabony. Din păcate nu se specifică nicăieri în ce măsură acest nou orizont este bine definit în raport cu nivelul anterior (respectiv Otomani III=Füzesabony) I. Ordentlich nu pomeniște nimic despre o etapă Otomani IV, deși aceasta, cred, se conturează din ce în ce mai limpede, reprezentînd Otomani final. Pentru Valea lui Mihai vezi I. Ordentlich, în *Studii și comunicări, Muzeul Brukenthal*, 12, 1965, p. 181, cel puțin un vas din acest depozit aparține culturii Suciucare (*ibidem*, p. 181 și pl. III/4).

În nici un caz nu este MD I și nici faza Otomani III nu poate fi FD III. Rezultă deci o diferență sensibilă între cronologia în general acceptată în România și cea a lui Hänsel.

Nu este posibilă nici o dăinuire izolată a fazei Otomani III, numai în zona estică și nord-estică a ariei acestei culturi, așa cum sugerează Hänsel în urma informațiilor primite de la M. Rusu (p. 17). Legăturile tipologice dintre materialele de la Füzesabony, Tószeg (straturile superioare) și Otomani III sînt atît de strînse încît a presupune un decalaj de timp mare între ele este neverosimil¹². După dispariția culturii tell-urilor de pe Tisa mijlocie și apariția grupelor Egyekși Hajdúbagos, cultura Otomani III nu a mai putut dăinui mult nici în restul ariei sale, fără a se transforma. Rezultatul concret al evenimentelor de mai sus, trebuie să fi fost tocmai ceea ce sugerez a fi apariția fazei Otomani IV, atestată la Streda nad Bodrogom (de exemplu mormintele 48 și 57) în depozitul de vase de la Valea lui Mihai și chiar la Otomani. Difuzarea și dispersarea accelerată a elementelor culturale, o caracteristică a bronzului tîrziu în tot SE Europei, este confirmată de elementele Piliny în grupa Egjek și reciproc, de elementele culturii Suciu la Igrici — Matata¹³, și Valea lui Mihai etc. Aceste elemente ne permit atît o sincronizare culturală cît și o legătură cu bronzurile. Cultura Suciu ne leagă de tipul de depozite Uriu-Drăgomiștești, cultura Piliny de tipul de depozite Rimavská Sobota¹⁴.

Privite astfel lucrurile, întreaga perioadă cuprinsă de Hänsel, sau se comprimă într-un spațiu de timp foarte mic, sau criteriile ei de datare trebuie revizuite. Sînt pentru această din urmă soluție. Aici voi da doar cîteva exemple. În funcție de stratigrafia așezării de la Otomani, cultura Otomani cuprinde toată perioada mijlocie a bronzului. Nu pumnalul de

¹² I. Ordentlich (*Dacia*, XIV, N.S., p. 93) nu se exprimă clar dacă așa-zisa pătrundere a purtătorilor culturii tumulare în Ungaria răsăriteană (pătrundere, care, în deplin acord cu Hänsel, nu cred că poate fi deocamdată demonstrată) implică un decalaj cronologic între sfîrșitul tell-urilor de pe Tisa mijlocie și cel al fazei Otomani III. În orice caz mutarea așezărilor în locuri natural mai întărite la Otomani de pe „Cetățuia” pe „Cetatea de pămînt” — s-a produs în faza de tranziție II—III, deci înainte de părăsirea tell-urilor de pe Tisa, unde faza a III-a este pe deplin reprezentată. Problema unui decalaj în timp al sfîrșitului fazei Otomani III în diferite așezări rămîne deschisă și din motive de ordin general, nu cred că acest decalaj de timp să fie important.

¹³ Împărțirea cimitirului de la Igrici Matata în două faze a fost făcută de Hänsel pe criterii tipologice și în funcție de obiectele de metal (vol. I, p. 151 și vol. II, Beilage 9), ca și în cazul cimitirului de la Cirna (cf. mai jos). Situaarea vasului de tip Suciu în faza I a acestui cimitir nu este, după părerea mea, suficient demonstrată.

¹⁴ Pentru acest tip de depozite, vezi lucrările lui T. Kemenczei, în *Evkönyve Miskolc*, 1965.

Nu neg ca depozite de felul celor de la Forró sau Vel'ký Blh să reprezinte un strat mai timpuriu în grupul de depozite de tip Rimavská—Sobota, dar mi se pare lipsită de conținut definirea unui orizont de depozite Felsőbalog (Vel'ký Blh) pentru tot bazinul carpatic, așa cum face Mozsolics (*ActaArchBudapest*, 15, 1963, p. 77 și urm., și *Bronzefunde des Karpatenbeckens*, 1967, p. 125 și p. 48). Vezi în acest sens și punctul meu de vedere, exprimat succint, în *Äzte und Beile...*, p. 5, nota 4.

la Barca¹⁵, sau toporul cu ceafa prelungită de la Megyaszó datează faza Otomani III într-o perioadă numită convențional și fără nici o valoare concretă, A₂ după Reinecke sau FD III după Hänsel, ci ceramica fazei Otomani III este hotărâtoare pentru a data cele două tipuri de obiecte, cu toate consecințele pe care acest lucru le implică, într-o perioadă foarte apropiată de bronzul final. În felul acesta se închide și lacuna în linia de evoluție a topoarelor cu ceafa prelungită¹⁶. Prezența importului cultural Otomani III în cel mai de sus nivel Madarovce de la Nitriansky Hrádok, deci în nivelul imediat posterior gropii cu depozitul de arme¹⁷, dovedește de asemenea că înflorirea maximă a culturii Otomani III este tîrzie pe scară cronologică relativă¹⁸. În continuare trebuie presupus că așa-numitul orizont de depozite Hajdúsámson nu poate fi conceput ca o orizontală cronologică, ci piesele cu decorul caracteristic cuprind o perioadă de timp mai mare, ce corespunde fazei II și începutului fazei III de la Otomani. Această aserțiune ar fi în acord cu marea variabilitate tipologică a decorului topoarelor cu ceafa prelungită și cu disc (de tip A și B1) așa cum le-am stabilit în altă parte¹⁹. Desigur Hänsel are perfectă dreptate cu privire la lipsa de unitate a depozitelor din așa-zisul orizont Kosziderpadlás. Și aici există o pronunțată variabilitate tipologică, mai mică însă decît la tipul Hajdúsámson. Locul cronologic al acestui tip de depozite trebuie să se situeze în cea mai mare parte în perioada Otomani III. Depozitele de tip Uriu-Dragomirești urmează mijlocit celor de tip Kosziderpadlás.

De mare importanță este capitolul privitor la cronologia relativă a culturii de la Dunărea bănațoană, sirbească și oltenească. Este vorba de cîmpurile de urne dezvoltate pe fond Vatina. Cu ajutorul cimitirelor de la Ileandza, Belegiș, Cîrna și Belgrad-Karaburma, prelucrînd și vechile materiale de la Vatina, Vrșac, Dubovac etc. Hänsel ne-a oferit un tablou convingător al evoluției culturale din această zonă. Săpăturile de la Cruceni

¹⁵ Și la Barca, în Slovacia de E, s-a observat aceeași succesiune Otomani II—III = Barca II—I (L. Hájek, în *Kommission für das Äneolithikum und die ältere Bronzezeit*, Nitra, 1958, p. 59 și urm.)

¹⁶ A. Vulpe, *Arte und Beile*, p. 56 și 59.

¹⁷ Tipuri de arme, care, după Hänsel, se situează în FD III și în pragul MD I. După mine aceste arme ar trebui să corespundă fazei Otomani III, cel mult tranziției II—III.

¹⁸ În cuprinsul culturii Otomani au fost descoperite mai multe inele de buclă (Lockenringe), care pot servi la datare și sincronizare, cu atât mai mult cu cît există deja un studiu asupra acestor obiecte în raport cu periodizarea culturii Monteoru (E. Zaharia, *Dacia*, N.S., III, 1959, p. 103 și urm.). Hänsel citează studiul (vol. I, p. 113), dar nu îl exploatează pentru sincronizarea culturilor. După schema lui Hänsel, tipul de inel de buclă întîlnit în ultima fază a culturii Monteoru (faza II B) se datează în MD I și MD II. Tipul specific perioadei post-Monteoru II B este situat de Hänsel în intervalul MD II, III și SD I. Succesiunea relativă a inelelor de buclă la Hänsel corespunde așadar cu cea a Eugeniei Zaharia. Este drept că durata unui tip poate fi mai lungă. Apariția lui într-un anumit context nu presupune deci, o sincronizare a aceluia context cu alte culturi. Este totuși interesant de observat că tipurile tîrzii de inele de buclă ce apar în mediul Otomani III (ași zice mai degrabă IV) la Otomani (I. Ordentlich, *Dacia*, N.S., IV, 1960, pl. 16/14), la Megyaszó (F. Tompa, 24/25, *BerRGK*, pl. 45/18) sau Barca sînt cele mai tîrzii din cadrul culturii Monteoru, unde sînt atestate, fie în faza ultimă II B, fie în etapa următoare (cultura Noua). Cum prin bronzurile descoperite în contexte sigure Noua ne aflăm în pragul sau chiar în perioada depozitelor de tip Uriu—Dragomirești, rezultă că Otomani III = Monteoru II, această relație fiind urmată mijlocit de bronzul final, respectiv orizontul de depozite, Uriu—Dragomirești și culturile ce le implică. Remarcăm doar că această succesiune de relații tipologice cu implicații stratigrafice este în acord cu observațiile făcute mai sus asupra cronologiei culturii Otomani.

¹⁹ *Arte und Beile*..., p. 69 și fig. 2. Este probabil că evoluția topoarelor cu disc de tip A să continue paralel cu cea a celor de tip B 1.

(jud. Timiș) ²⁰, confirmă partea finală a acestei scheme. Este de remarcă că autorul a avut în această zonă la dispoziție mai multe cimitire și foarte puține depozite. Situația de la Belgrad-Karaburma este aproape identică cu cea de la Cruceni ²¹. Această din urmă descoperire oferă avantajul de a fi dat la iveală un număr mai mare, mai variat de tipuri de bronzuri. Este de remarcă mai ales persistența topoarelor cu disc de tip B 1 (Nestor) în faza Cruceni I. Această fază precede nemijlocit Ceramica neagră cu caneluri (Cruceni II), care poate fi pusă în legătură cu bronzurile de tip Uriu-Dragomirești, prin vasul depozitului de la Cornuțel ²². Elucidarea cronologiei acestei zone însă nu va începe decît o dată cu săparea așezărilor. Pînă acum s-a făcut puțin în acest sens.

Faptul că cimitirul de la Cîrna este primul de acest fel, săpat integral și publicat în condiții satisfăcătoare, a trezit pe bună dreptate interesul cercetării. Hănsel încearcă primul o împărțire pe faze.

Deoarece la Cîrna nu s-au găsit obiecte de bronz tipice, Hănsel încearcă să dateze cîteva tipuri de vase cu ajutorul altor descoperiri similare ce sînt însă asociate cu bronzuri. Acestea din urmă sînt datate potrivit schemei general adoptate de autor și față de care am exprimat mai sus o poziție critică. Procedînd deci de așa manieră, Hănsel distinge trei faze de evoluție, fiecareia fiindu-i caracteristice anumite forme ceramice (vezi p. 139 și anexa 12).

Interesează aici doar primele două, care cuprind majoritatea mormintelor. Raportată pe plan situația nu corespunde unei stratigrafii orizontale, mormintele plasîndu-se fără nici o ordine cronologică în planul cimitirului. Acest fapt, deși teoretic ar putea corespunde realității, este infirmat de *analiza internă* a cimitirului, făcută recent de R. Hachmann ²³. Acesta, spre deosebire de Hănsel, făcînd abstracție de orice analogie mai depărtată, indiferent dacă este sau nu datată cu bronzuri, a folosit doar elementul cel mai bogat din materialul arheologic de la Cîrna, și anume decorul. Analizînd combinația diverselor motive ornamentale, Hachmann a obținut o stratigrafie orizontală foarte clară, ceea ce îi confirmă pe deplin concluziile : cimitirul de la Cîrna are două faze ce se dezvoltă destul de regulat în planul cimitirului, de la NE spre S. Aceste două faze însă nu se acoperă decît parțial cu cele stabilite de Hănsel ²⁴.

Situația de la Cîrna ilustrează elocvent, după părerea mea, erorile ce pot rezulta din aplicarea unei scheme cronologice rigide, unilateral construite, pentru citirea evoluției unei unități social-culturale, cum ar fi un cimitir sau o cultură materială.

Pentru a termina tot cu probleme de ordin metodologic, voi exprima, în încheiere, punctul meu de vedere, împărtășit și de alți arheologi români,

²⁰ Materialul este în întregime nepublicat (vezi doar topoarele cu disc la A. Vulpe, *Arte und Beile...*, nr. 321, p. 73). O primă încercare de periodizare a cimitirului a fost făcută de K. Horedt, în *Studii și comunicări. Muzeul Brukenthal*, 13, 1967, p. 137 și urm.

²¹ Informație orală de la B. Hănsel. Materialul de la Belgrad-Karaburma este nepublicat.

²² I. Stratan, în *SCIV*, 15, 1964, 4, p. 523.

²³ În *Germania*, 46, 1968, p. 368 și urm.

²⁴ Ar fi de adăugat că, după părerea mea, slaba evoluție a decorului nu justifică pentru necropola de la Cîrna o durată de circa 300 de ani, cum presupune V. Dumitrescu (*Necropola de incinerare din epoca bronzului de la Cîrna*, București, 1961, p. 305). De ce să nu presupunem o durată de 100—150 de ani, ce ar fi mai potrivită pentru a explica problemele demografice puse de studiul comunității de la Cîrna? (Vezi în acest sens Hachmann, *op. cit.*, p. 369).

referitor la cronologia epocii bronzului. Schema Reinecke trebuie definitiv abandonată pentru SE Europei. Înlocuirea ei cu o schemă întemeiată pe elemente din mediul local se impune. Hänsel ne-a adus pentru aceasta un însemnat ajutor. Prin lucrarea lui a fost pusă în lumină, mai mult poate ca oricând pînă acum, o perioadă care, deși scurtă, se ilustrează printr-o mare varietate de descoperiri de bronzuri. Faptul însă că cercetarea așezărilor progresează lent și în mod inegal în spațiu, nu poate fi o scuză pentru a da acestui sistem cronologic, bazat doar pe depozite sau morminte izolate, pretenția de valabilitate generală pe plan cultural și istoric.

Paralel cu schema lui Hänsel, cred că trebuie să se stabilească anumite relații cronologice pe zone restrînse (aria unei culturi de exemplu), ținînd seama în primul rînd de datele stratigrafice atîtea cîte sînt. În măsura posibilului, să legăm aceste zone restrînse între ele, punîndu-le în ecuație. Acolo unde nu putem exprima relații de acest fel, trebuie să așteptăm pînă ce faptele o vor permite. În România avem deja cîteva zone bine periodizate stratigrafic (jumătatea de est a țării, cu culturile Monteoru, Costișa, Tei și Noua, aria culturii Otomani, cultura Suciului prin cimitirul de la Lăpuș etc.). Legarea acestor unități între ele nu este departe și pe linia aceasta merg cei mai mulți dintre cercetătorii români. Desigur acest punct de vedere va duce la o exprimare foarte complexă a faptelor, în care elemente de stratigrafie trebuie combinate cu tipuri de obiecte și cu tipuri de depozite. Dar este singura cale sigură. O schemă tip Reinecke sau una pe cicluri de trei, luate cîte trei, ca la Hänsel, deși ne ispitesc prin claritatea lor, foarte utile dacă le limităm doar la studiul obiectelor de bronz, nu ne duc departe în domeniul istorico-cultural.

Desemnarea perioadelor unei epoci trebuie făcută numai pe baza examinării complexe a structurii interne a culturilor materiale, care reflectă procesul istoric al evoluției sociale și economice. Pentru spațiul carpato-dunărean, în care se include și teritoriul actual al României, nu avem o cezură importantă decît la sfîrșitul neoliticului (al culturilor Cucuteni, Gumelnița etc.) și la cucerirea Daciei de către Traian în 106 e.n. Desigur, există multe frămîntări în tot acest răstimp, dar nici una nu este generală, permițînd tragerea unor linii de cezură istorică. Continuitatea culturii materiale poate fi mereu demonstrată cu ajutorul materialului arheologic. De aceea și periodizarea internă a epocii bronzului va fi totdeauna supusă controverselor. Aici în România, sîntem înclinați mai degrabă să folosim un limbaj flexibil²⁵, fără multe implicații, un fel de jargon arheologic. Pentru epoca bronzului vom distinge astfel mai întîi o perioadă de tranziție de la neolitic, în care se situează mulțimea de grupe și complexe mari culturale, în general mai puțin cunoscute, ce succed marilor culturi neolitice. Urmează apoi o perioadă timpurie, în care fenomenele de tranziție capătă o formă stabilă (este evident că pe măsura progresului cercetării, noțiunea de „perioadă de tranziție” se va reduce, pentru a dispărea, fiind inclusă în perioada timpurie a bronzului). Perioada mijlocie a bronzului cuprinde evoluția paralelă a culturilor stabile și bine delimitate zonal, rezultate în general din culturile mai largi ale bronzului timpuriu (în linii mari această perioadă corespunde perioadelor Reinecke A — C sau

²⁵ Acest punct de vedere l-am redat și în introducerea la *Ärte und Beile...*, p. 1 și urm.

Hänsel FD și MD la un loc). În sfârșit, perioada tirzie începe o dată cu procesul de difuzare accelerată a elementelor culturale locale pe spații întinse și cu unificarea culturală (fenomenele Gáva în bazinul Tisei și Noua în jumătatea răsăriteană a României).

Această expunere nu este o periodizare propriu-zisă, ci reprezintă doar necesitatea de exprimare a stadiului cercetărilor, fără să implice o schemă rigidă și putînd fi adaptată oricărei situații prilejuite de viitoare descoperiri.

ZU DER MITTELBRONZEZEITLICHEN CHRONOLOGIE VON B. HÄNSEL

ZUSAMMENFASSUNG

Der Verfasser stellt die bereits im Titel miteingebiffene Wichtigkeit der Arbeit von B. Hänsel fest. Das chronologische System Hänsels wird methodologisch und vom Standpunkt der Ergebnisse der rumänischen archäologischen Forschung erörtert. Da in nächster Zeit der Verfasser eine Besprechung in deutscher Sprache vorbereitet, die alle hier vertretenen Meinungen enthalten wird, ist eine detaillierte Zusammenfassung jetzt überflüssig.

DESPRE POPULAȚIA ȘI ROMANIZAREA MOESIEI SUPERIOR

(în legătură cu monografia lui A. Mócsy*)

DE

I. I. RUSSU

Preocuparea laudabilă și meritorie — devenită prin propagare o adevărată „modă” în ultimele decenii — de a studia în amănunte și în ansamblu populația și totodată romanizarea unor singuratiche provincii romane din sud-estul Europei este puternică și productivă după al doilea război mondial, mai ales între erudiții maghiari; după Panonnia¹, Dalmatia², iar (ceva mai demult) sora ei estică și omonimă Moesia Inferior³, a urmat anul trecut la rând Moesia Superior, în monografia impozantă a cunoscutului epigrafist și istoric-arheolog budapestan András Mócsy (profesor la universitate)⁴, care s-a mai ocupat de această provincie, de

* A.M. = András Mócsy, *Gesellschaft und Romanisation in der römischen Provinz Moesia Superior*, Akadémiai Kiadó (Editura Academiei), Budapest, 1970, 284 p., în 8°.

¹ A. Mócsy, *Die Bevölkerung von Pannonien bis zu den Markomannenkriegen*, Budapest, 1959, 276 p. (recenzie: *Dacia*, N.S., V, 1961, p. 601—608); L. Barkóczy, *The population of Pannonia from Marcus Aurelius to Diocletianus*, in *Acta Archaeologica*, Budapest, XVI, 1964, p. 257—356; A. Mócsy, art. *Pannonia*, in *RE*, Suppl. IX (1962), col. 515—776, Budapest.

² G. Alföldy, *Bevölkerung und Gesellschaft in der römischen Provinz Dalmatia*, 1965, 233 p.; *Die Personennamen in der römischen Provinz Dalmatia*, Heidelberg, 1969, 40 p. (recenzie critică: *Cercetări de lingvistică*, Cluj, XV, 1970, p. 163—173); J. J. Wilkes, *Dalmatia*, London, 1970, 529 p.

³ B. Gerov, *Romanizmat između Dunava i Balkana*, Sofia, 1949—1953.

⁴ András Mócsy, *Gesellschaft und Romanisation in der römischen Provinz Moesia Superior*, Akadémiai Kiadó, Budapest, 1970, 284 p., în 8°. C u p r i n s: Vorwort, p. 7—8; I. *Historische Geographie der Provinz*. 1. Grenzen, 2. Strassennetz, 3. Territorien, a) Peregrine Gemeinden, b) Municipale Gemeinden, c) Bergwerkdistrikte, d) Die spätantike Provinzeinteilung, e) Zusammenfassung, p. 9—46; II. *Einige Probleme der Militärgeschichte*. 1. Die Besetzung der Provinz, 2. Der obermösische Limes zur Zeit des Bestehens von Dakien, 3. Die „Kastelle” von F. Kanitz, p. 47—61; III. *Die Territorien der Provinz*. 1. Scupi, 2. Ulpianum, 3. Municipium Dardanorum, 4. Naissus, 5. Ratiaria, 6. Aurelianum — Aquae, 7. Singidunum, 8. Aureus Mons — Kosmaj-Gebiet, 9. Munic. Celegerorum, 10. Ilorrem Margi, 11. Margum, 12. Viminacium, 13. Aelianum, p. 62—160; IV. *Die Gesellschaft*. 1. Senatoren und Ritter, 2. Dekurionen, 3. Augustalen, 4. Das Militär, 5. Bürgerrechtspolitik, 6. Peregrine, 7. Sklaverei, 8. Urbevölkerung und Fremde, 9. Latrones, p. 161—198; V. *Über einige Erscheinungsformen der Romanisation*. 1. Inschriften und Romanisation, 2. Die Verbreitung der lateinischen Schrift und Sprache, 3. Der Einfluss der römischen Verwaltung und des römischen Rechts, 4. Das einheimische Element im Kult und in der Namengebung, p. 199—250; VI. *Zusammenfassung*, p. 251—256. *Anhang*. 1. Bemerkungen über die Kleinfunde, 2. Grundsätzliches zur Inschriftenstatistik, p. 257—266. *Abkürzungen*, 267—269. *Abbildungsverzeichnis*, p. 270—271. *Verzeichnis der behandelten Inschriften*, p. 272. *Register*, p. 273—284.

romanizarea ei. Monografia recentă este o lucrare masivă, scrisă cu multă erudiție și vervă, mult meșteșug și zel, imprimată la Academie în optime condiții tehnice, cu deosebită acribie și acuratețe (cf. totuși *infra*, nota 32). La o excelentă cunoaștere a izvoarelor documentare, a bibliografiei și a hărților indicind relieful provinciei studiate, autorul adaugă proprii explorări de teren, de monumente, ruine și alte materiale, cercetări în muzee, consultări și informații de pe la cercetători și muzeografi, colegi și prieteni (în număr de vreo 24, p. 8), date inedite, — cum era firesc de așteptat de la un conștiincios erudit cu pregătire multilaterală în domeniul vast, complex, cu multe obscurități al Europei sud-estice în antichitate; el a înțeles just că azi asemenea lucrări de mari proporții și pretenții nu se pot face numai cu ce, cum și cât oferă cărțile în bibliotecă.

Cartea lui A. Mócsy îmbrățișează (fără pretenția de a le fi epuizat) aspectele principale în problemele structurii social-etnice, cultura materială, organizarea vieții provinciale, procesul de urbanizare, propagarea culturii materiale, a limbii și modului de viață romane în Moesia Superior, — totul fiind înfățișat într-o concepție și o manieră originale, un stil și plan de organizare și expunere cu rezultate și concluzii generale cu care însă nu toată lumea va fi de acord. Indiferent de calitățile și scăderile (inerente oricărei lucrări similare) pe care le prezintă, monografia asupra Moesiei Superior se impune atenției, comportă o discuție mai circumstanțiată prin dimensiunile, structura și concluziile adoptate, prin semnificația pentru problema romanizării în general, atât pe planul larg al întregii împărății romane, cât mai ales în zona danubiană și carpato-balcanică, — deci direct și în mod esențial pentru întreaga istorie antică și medievală a sud-estului european.

La prima vedere, planul și ordinea prezentării materiei și argumentarea în *Gesellschaft und Romanisation* fac impresia a fi judicioase, corecte; dar examinarea mai apropiată a cuprinsului și analizei problemelor, a materialelor documentare, a compartimentărilor arată că repartizarea și metoda anchetei nu sînt din cele mai reușite, clare și „practice” adecvate realităților, nu respectă ordinea logică și cronologică a lucrurilor, etapele dezvoltării provinciei și a populației, a organizării și evoluției sale, a structurii însăși a documentelor disponibile (literare, epigrafice, arheologice, numismatice), cum se va arăta la analiza diferitelor capitole (cu deosebire cap. I-III).

Analiza ce urmează (legată și de experiența cu opiniile altor cercetători ai problemei romanizării ce s-a pus de mai multă vreme fiind mereu actuală), referindu-se la aspecte de ansamblu ori părți negative cu lacune și erori de amănunt, nu poate și nu urmărește a face un control integral al documentației și expunerii lui A.M., cu epuizarea tuturor elementelor utile și necesare în problema vastă, complexă a populației și romanizării Moesiei Superior, — ca și a altor provincii. Se vor releva numai câteva aspecte și învățăminte, prezentînd observațiile și rectificările în ordinea și potrivit împărțirii cu „punctajul” sumarului monografiei (nota 4).

P r e f a ța, urmărind să explice și să justifice titlul și tematica lucrării, aduce precizări și definiția noțiunii de „romanizare”, termen care „fiind modern, nu este (metodic) necesar [!] a-i da în prealabil definiția; și ar fi desigur de dorit să nu-l utilizăm în cercetări” remarcă

autorul *A.M.*; deci un termen pe care el (o spune) l-a adoptat numai cu „șovăială” în titlul lucrării. Asemenea confesiuni spun mult în privința poziției autorului lor și a felului cum se interpretează „romanizarea”: care sînt concluziile istorice? De fapt *A.M.* pleacă de la tema gr. *rho-maizein* cu însemnarea „a vorbi latina”, „a fi de partea Romei” (Appian), caută „aspectele sociale” ale acestui concept în una din provinciile romane, făcînd de la început un viraj care îi va permite să escamoteze însuși procesul romanizării, adică ceea ce admite aproape toată lumea (afară de autor precedat de sofiotul V. Beșevliev și de vienezul E. Swoboda), aspectul esențial fiind aici transformarea provincialilor „barbari” — peregrini în *romani*, prin limbă și nume etnic-național. „Amănuntul” apare destul de lămuritor, edificator.

„Geografia istorică a provinciei (I)” prezintă granițele [cu provinciile vecine: Pannonia, Dalmatia, Macedonia, Moesia Inferior, Dunărea (Dacia)] cu valoroase indicații asupra reliefului și condițiile tectonice care au determinat împărțirile administrative, ilustrate prin bune schițe cartografice (care însă nu arată nimic din elementele de hipsometrie, uneori pretează chiar la confuzii, ca p. 12 „cursul Varlarului”). Rețeaua rutieră, pe bază de itinerarii, miliarii, inscripții, ilustrată prin hărți, tabele, cifre. Teritoriile sînt de două categorii: a) *civitates peregrinae* (care ocupă abia patru pagini de text), în disproporție cu importanța fundamentală a populației indigene (preromane): dardani, celegeri, timachi, moesi, tricornensi, picensi, deci vreo șase grupe de triburi, „peregrini”, care de fapt constituiau temelia cu substanța însăși social-economică a provinciei romane Moesia Superior. Aceste populații trebuiau să fie studiate mult mai amănunțit: obârșia lor etnică, apartenența lingvistică, organizarea și structura social-politică, răspîndirea teritorială, toponimia și antroponimia, structura și nivelul economic, contactele cu Roma, rezistența și supunerea lor, condițiile și situația în cadrul provinciei romane, comunitățile social-etnice, contactul cu lumea romană în interiorul provinciei și în afară (Italia, Roma, în Vest etc.); totul era de transpus pe o hartă amănunțită care să ofere oglinda firească și necesară a realităților fondului social-etnic și economic pe care s-a dezvoltat viața provincială și romanitatea Moesiei Superior (analog cu a altor provincii). Este necesar a se releva aici că majoritatea populațiilor autohtone în Moesia vestică era de neam tracic, de limbă traco-moesică (cu excepția poate a dardanilor, aparținători grupului illyric, și a elementelor izolate illyre, alături de imigrații celți, scordiscii ș.a., care s-au integrat anterior în masele localnicilor), lucru pe care *A.M.* nici nu-l bagă în seamă. Spre a determina valoarea fondului social-economic, etnic și lingvistic indigen prevalent tracic (sau poate „traco-illyric”) relativ ușor de identificat chiar prin amănunte în provincie, se impunea o analiză detaliată nu numai a topografiei arheologice a teritoriului, ci și întreaga toponimie indigenă preromană: toate numele de localități (preluate de stăpînirea romană și păstrate în continuare) care se oglindesc în așa numita „toponimie majoră” (*Scupi, Naissus, Ratiaria*, parțial *Singidunum, Viminacium* ș.a.), ori „minoră”, sate, castella etc. (din itinerarii, Procopius etc.) și în numele de sate (tirguri) menționate în afară în inscripțiile puse de emigrații provinciale illyro — și traco-romani, ca *Aurelius Aurelianus miles coh. — praetor[iae et --- Epi]cadus [miles coh. I prae[toriae] et Fl. Fuscus milites ex*

Dardania ex vico Perdica et ex vico Titis la Roma (CIL, VI, 32605); [Au]re[l.] *Moca militavit in [cohorte] Claud. miliarense an. [VIII, f]actus* bf. trib. ann. I[II] (etc.), *natus in Dardani(ia) vico Zatidis, dedit nomen militi(a)e annor. XXIII, vixit an(n)is LV, A[u]r. Maxi[m]ian[us] nepus avunculo merenti* la Aquileia (CIL, V, 898). Aceste și alte asemenea piese epigrafice (de ex. CIL, VI, 533, XIII 6823 etc.)⁵, de excepțională valoare în dosarul documentar al compoziției etnice și romanizării provinciilor illyro-trace, nu figurează într-o carte despre „societatea și romanizarea în provincia romană Moesia Superior”. Ignorarea toponimelor și minimalizarea antroponimelor indigene (relativ puține dar cu atât mai valoroase și semnificative) din Moesia apar ca o lacună regretabilă.

Alături ori suprapuse peste „comunitățile peregrine” erau b) **comunitățile municipale romane**: *Scupi, Ratiaria, Viminacium, Ulpianum, Margum, Singidunum, Municipium Dard(anorum?)*, *Municipium Cellegorum?*, *Horreum Margi*, ca și c) **districtele montanistice (miniere)** Kosmaj, Rudnik, Kapaonik, în care (pe baza documentării epigrafice și numismatice) s-a dezvoltat o intensă activitate extractivă și de prelucrare în ateliere, turnătorii (metalla), monetării etc.; în aceste „districte” municipalizarea s-a extins de timpuriu. După împărțirea provincială din antichitatea târzie (secolul IV : Dacia Ripensis, Dacia Mediterranea, Dardania; aserțiunea că familia lui Iustinus I și Iustinianus I era de origine „dardanică”, la fel ca și dinastia lui Constantinus I, p. 43, nu este exactă : s-a arătat că erau traci)⁶, urmează un „rezumat” ce prezintă toate cele 13 districte municipale și (6) miniere ale provinciei, cu o hartă clară (p. 45), stăruiind asupra etapelor de urbanizare a Moesiei Superior. Este evident că structura, proporțiile și aportul pozitiv al capitolului I din monografie nu sînt satisfăcătoare; era de așteptat altceva : restabilirea și ilustrarea realităților social-etnice și economice locale, prezența masivă și activă a populației autohtone în provincie, contactul ei cu romanitatea, continuitatea fenomenelor de viață indigene și osmoza cu romanismul, lucruri care din păcate nu se oglindesc într-un cadru istoric și geografic adecvat, ca o justificare prealabilă ușurînd înțelegerea dezvoltării „societății și romanizarea” în provincie.

„Unele probleme ale istoriei militare (II)” nu este un capitol bine intitulat, nici elaborat cu deplin succes, avînd goluri, cu toată masiva îngrămădire aparentă de material documentar dispus condensat pe numai 15 pagini. De prisos a mai spune că era și este necesar a cunoaște nu numai „cîteva” probleme ale istoriei militare ci (față de însemnătatea primordială sub raportul social și cultural în romanizare ce revenea armatei ca vehiculator activ al limbii și formelor de viață romane) era absolut indispensabil un repertoriu complet al trupelor (legiuni, *auxilia*, toți militarii, beneficiari etc., inclusiv veteranii), dislocarea lor în castre, castella, praesidia, drumurile militare, limesul și fortificațiile în ansamblu etc., ilustrate cu o hartă amănunțită, precum și relațiile cu acțiunea militară și cucerirea Daciei (care s-a făcut începînd tocmai de pe teritoriul

⁵ Cf. G. G. Mateescu, *I Traci nelle epigrafi di Roma*, în *ED*, I, 1923, p. 57—288; *Granița de apus a tracilor*, în *AJIN*, III, 1924—5, p. 377—492; R. Vulpe, *Gli Illiri dell'Italia imperiale romana*, în *ED*, III, 1925 (1926), p. 129—257; I. I. Russu, *Granița etnică între traci și illiri*, în *AJSC*, IV, 1944, p. 74—146; idem, *Illirii (passim)*.

⁶ *Infra*, p. 326; *Limba traco-dacilor*, ed. a II-a, 1967, p. 29.

Moesiei), deplasările de unități în provincia din stînga Dunării ș.a.; nu ar fi aceasta o istorie militară exhaustivă a provinciei, ci un simplu „inventar” al tuturor unităților și (cel puțin în cifre rotunde) al oamenilor „în uniformă” care făceau parte efectiv și permanent din „societatea” locală participînd mai mult decît oricare altă categorie la procesul de romanizare. Paragraful 1. („Ocuparea provinciei” ce trebuia să constituie capitolul II al cărții, după „Moesia preromană” și populația autohtonă) expune campaniile romane, pătrunderea și prezența forței romane, deplasările legiunilor în teritoriul provinciei; 2. „limesul Moesiei Superior în timpul provinciei Dacia” prezintă un repertoriu topografic-arheologic cu date exacte asupra castrelor și castele-fortificații de pe „limes”⁷. Despre unitățile de pe limes se citează ca bibliografie numai o lucrare a lui A. Radnóti (1959, cu greșeli și lacune). Dacă la marile unități omogene și uniformizate ca structură juridică și nivel cultural de romanizare care erau legiunile (în Moesia Superior două: IV Flavia, VII Claudia, ambele pe linia Dunării) cercetarea compunerii și efectivelor putea fi mai sumară sau chiar redusă la minimum — în schimb la *auxilia* era util și necesar a se întocmi repertoriul critic și complet cu obîrșia, „istoricul” și compunerea etnică-teritorială a efectivelor, a cadrelor de conducere, a veteranilor etc., lucru care nu se poate face aici în limitele unei note-discuții; va fi suficient a semnala numai că în ampla monografie despre „societatea și romanizarea Moesiei Superior” nu se face nici măcar o mențiune despre cîteva unități auxiliare: *cohors Antiochensium*, *cohors I Cisipadensium* în Moesia la a. 75 (*Starinar*, Belgrad, XVIII, 1967 (1968), p. 22—23), iar la 93 în Moesia Superior (*CIL*, XVI, 39); *coh. I Montanorum* apare menționată numai în legătură cu o inscripție oarecare (p. 118). Despre trupele auxiliare ale provinciei, în afară de vechile lucrări ale lui C. Cichorius (*RE*, *ala*, *cohors*) și W. Wagner (*Dislokation*, 1938), se poate consulta articolul *Die Auxiliareinheiten in Mösien unter den Flaviern*, de M. Mirković, în *Epigraphische Studien*, V, 1968, p. 177—183. În loc de anchetă și statistică pertinentă a trupelor și oamenilor, A.M. s-a mulțumit comod să întocmească (după cercetările sîrbești) o listă cu punctele unde se constată fortificații, castre, castella „pe limes” cu dimensiuni, suprafețe etc.; după cărămizile șampilate, cu locul descoperirii, legiunea IV Flavia și VII Claudia, cohortele (cîteva „castella” ale lui F. Kanitz se dovedesc produsul unor confuzii cu ruine medievale, iar rectificările lui A.M. arată și aici o bună cunoaștere a bibliografiei și terenului).

„Teritoriile provinciei (III)” este capitolul cel mai amplu reluînd și lărgind mult (epigrafic, arheologic și topografic, pînă la limita extremă a unor mici amănunte) cele spuse în II 3, cu toate datele disponibile, ilustrate prin hărți și grafice cu repartizarea inscripțiilor, niște cifre pe care A.M. le consideră semnificative, dar care apar în bună parte iluzorii ca semnificație pentru populație și romanizare. Sînt înșirate

⁷ La p. 49, bibliografia despre materialul epigrafic privind construcțiile șoselei la Dunăre, prin „Cazane”; se adaugă lucrările citate în SCIV, XV, 1964, 1, p. 155; despre această mare șosea strategică „trans-europeană” de la Marea Neagră pînă în Gallia (numită de Aurelius Victor *iter conditum per feras gentes*) cf. ultima punere la punct: C. Daicoviciu, în AMN, VII, 1970, p. 132—133. La p. 51 și 279 o eroare de toponimie în Dacia: Hoghiz (jud. Brașov) numit de către A.M. „Maroshéviz”, era de fapt „Olthéviz”.

cele 13 mari centre cu teritoriile lor (supra nota 4) din provincie, prezentînd aproape un fel de mici monografii la fiecare „territorium”; este o muncă de impresionantă răbdare și migală, în care sînt de remarcate studiul tipurilor de monumente funerare, ornamentica, formule epigrafice, antroponime ș.a. ce se repetă stereotip și monoton (parcă interminabil), cu unele ușoare nuanțe și divergențe de vreo 10 ori; pare că am avea a face cu tot atîtea triburi-populații, din vreo „confederație” provincială: grafice și schițe, scheme și tabele de miniaturi pentru studiul tipologiei, care ne apar destul de puțin concludente în sine; asemenea „lotizare” cu restrîngerea elementelor ornamentale și simbolistice pe lespezi funerare asupra unor „territoria” de orașe nu pare justificată, nici măcar în cadrul unei întregi provincii, cîtă vreme este cunoscut caracterul larg, sfera vastă de răspîndire a motivelor, formulilor comune, banale, aproape „universale” în materialul epigrafic al întinsei împărății romane, ca D(is) M(anibus), H(ic) S(it-) E(st) etc. Interesante sînt între altele și considerațiile cu ipoteze despre centrele cu pietrari-„sculptori”, atelier; dar stabilirea lor (numai după tipologia relievelor, fără indicații epigrafice concrete) rămîne în majoritate iluzorie; chiar concrete și pozitive dacă ar fi, ele nu ar avea prea mare importanță și semnificație pentru „populație și romanizare”. Mai interesant decît căutarea atelierelor și întocmirea de miniaturi-machete cu motivele ornamentale și simbolistice pe *stelae* (lespezi funerare, p. 65, 79, 89, 97, 103, 119, 128, 137, 149 etc.), ar fi fost ilustrarea prin fotografii clare a monumentelor mai semnificative după tipuri din toată provincia, din care să se vadă o dată cu motivele tipice, chiar și „portretele” celor eternizați, ca și eforturile, stilul, capacitatea acestor modești „artiști”-pietrari provinciali în munca de imitare a modelelor importate, de redare a elementelor locale, cu resursele lor de inspirație și execuție tehnică. Numeroase și variate apar la A.M. tabele de antroponime, gentilicii romane „neimperiale” și imperiale, detașate de contextul lor epigrafic, deci din cadrul familiar și social, ca atare aproape niște entități abstracte, lipsite în mare parte de semnificații lor documentară concretă, merită să arate conexiunea firească a mediului social în care au apărut. Nu sînt rare în acest capitol repetările și reluările de motive și de nume proprii, monumente și alte materiale arheologice (presărate cu unele confuzii epigrafice), ca și etalarea de lucrări lipsite de valoare documentară social-istorică, liste de veterani cu grafice grupate după unitățile din care veneau veteranii, — iarăși un lux și risipă de muncă (de ex. la p. 69); simple indicații cifrice și sursele fără *cognomina* respectivilor romani (*Iulii, Claudii, Flavii, Ulpii, Aelii, Aurelii*), fără alte elemente documentare, nu prezintă interes pentru stabilirea obîrșiei teritoriale, etnice a persoanelor respective. Nefiind posibil nici util a prezenta integral capitolul „teritoriilor” (p. 62—162), inclusiv toate materialele documentare expuse aici după aceleași criterii, norme și forme aproape telegrafice de către A.M. la fiecare din cele 13 „territoria” moesice, este de relevat felul discutabil cum expune și folosește materialul antroponimic: tabele de nume gentilicii (de familie), ca la Ulpianum, p. 82 „neimperiale” *Antonius, Avillius, Cornelius, Licinius, Marcius, Messius, Novantius, Rufrius, Silvius, Titovius, Valerius, Varius*, p. 83 *Iulius, Claudius, Flavius, Cocceius, Ulpus, Aelius* etc., cu citatele de rigoare, dar fără nici un alt element privind numele și persoana-

nele respective, adică „cognomen” (liste separate cu *cognomina* : p. 192), filiație, ocupație, relații cu mediul, cultele religioase ori alte elemente ce pot servi drept indicii asupra situației și obârșiei personajelor; este la *A.M.* un sistem de analiză mecanică a conținutului textelor epigrafice din care se pot (măcar parțial, schematic, aproape ai zice „simbolic”) recupera datele utile despre originea populației și în primul rînd al celei indigene romanizate ori pe cale de romanizare. Așa fiind, apare inutil a discuta rezultatele autorului *A.M.*, căci s-ar impune o reexaminare a întregului material epigrafic al provinciei, studiat de autor ceva mai explicit numai acolo unde expune antroponimele „barbare” ori străine (illyre, trace etc.). Citarea trunchiată a textelor epigrafice este dăunătoare peste tot sub orice aspect; astfel, din inscripția *Spomenik*, Belgrad, LXXI, nr. 322, discutată în șase rînduri de notă (47) la p. 83 se dă textul numai *Asclepio [Telesphoro Hygiae] So[---] Heracliti (filius) Surus* usw., omițînd pe *et pro genio Dolcen[i] paterno deo et genio cortes rotum libies p.*, care spune mult și pe care *A.M.* îl înlocuiește prin „usw”. În ce privește caracterul etnic al bazei sociale indigene din zona Ulpiana, tabelul de „famillii indigene ce nu aveau dreptul de cetățenie” (p. 84) cu antroponime ca *Dasius*, *Andia*, *Sita*, *Timent-*, *Nanea* etc. illyre, arată caracterul prevalent illyric cunoscut pînă acum, dar nerelevat după cuviință de către *A.M.* — Așa-numitul *Municipium Dardanorum* (p. 88) nu este sigur ca lectură (întregire); în teritoriu se relevă (raritate în monografia lui *A.M.*) un cimitir de incinerare cu ceramică autohtonă lucrată fără roată. În zona Naissus prevalează elementul de bază tracic, cum arată marele număr de antroponime și cultele trace, în primul rînd „cavalerul erou” (la tabelul p. 93 de adăugat relieful cu doi cavaleri și dedicație greacă lui Apollo și Asclepios „Beracelenoi”, din Krupac, *Starinar*, XV-XVI, 1964—5 [1966], p. 249; bibliografia despre „cavalerul trac” și în Serbia : *AMN*, IV, 1967, p. 94). Harta cu tabel de nume gentilicii romane (p. 99) este iarăși mai mult o ingenioasă realizare de grafician-cartograf decît o sinteză utilă a documentelor epigrafice. La Ratiaria (Arçar, în Bulgaria la Dunăre) repetînd reproducerea materialelor arheologice, studiul analitic al lespezilor funerare (un savant grafic, p. 103), sarcofage impozante (cu ghirlande) etc., table de gentilicii romane în care înșirarea mecanică-șablon (fără nuanțe în caracterele tipografice ori punctuație) poate produce unele citate-calambur⁸, nedorite. La paragraful despre „Aurelianum — Aquae” de remarcat punctul arheologic deocamdată „anonim” al cetății-oraș pe bună dreptate celebră la Gamzigrad (lîngă Zaječar, în nord-estul Serbiei), descris cu deosebită precizie și competență de către *A.M.* (p. 111—113; păcat că nu se dă nici un plan ori fotografie a marelui palat de 300 × 230 m, „das besterhaltene und grösste römische Baudenkmal Serbiens”). În legătură cu podul împăratului Traianus

⁸ Ca cel de la p. 106 tabel de nume „Aufidius Dimitrov 49”, aici „Dimitrov” (autor al unui repertoriu de lespezi funerare romane din Bulgaria de nord) apare pe postul de... cognomen roman al lui Aufidius; p. 107 „C. Val. Marcianus Dimitrov 37” ca signum, eventual... domus (al lui Valerius Marcianus). Sint produse ale spiritului „de economie” în dauna clarității textului epigrafic antic ce trebuie reprodus integral oriunde este util și necesar, fără a face „economii” grafice tocmai la aceste documente scurte (lapidare) de valoare esențială (cognomina, ocupații etc.); dacă ar putea să pară că e „risipă” de spațiu grafic, ea poate fi recuperată prin scurtarea considerațiilor personale.

pe Dunăre observă A.M. (p. 116) „eine eingehende Bearbeitung der Trajansbrücke bei Drobeta steht noch aus (Kanitz, Patsch und besonders A. Decei, *AISC*, 1, 1933, 1, 140-)”; dar în bibliografia românească a fost prelucrat tot ce se știa util și precis pînă acum despre grandiosul pod roman⁹; ce s-ar mai putea spune nou înainte de a dispune de alte date? Pentru zona de nord-est a Moesiei Superior se repetă același greoi sistem „teoretic” de studiu al inscripțiilor (p. 118) grupate în cinci categorii, între care unele constatări ce apar ca autentice banalități¹⁰. În legătură cu monumentele funerare alcătuite din medalion + lei (și Attis; considerate ca aduse în Moesia din Dacia; M. Veličković), în afară de citatul „*SCIV*, 2, 1960, 332-” („2, 1960” greșit în loc de XI, 1960, eroare datorită felului defectuos cum e marcat atît volumul cît și fascicula pe coperta revistei), trebuie menționat: *Römer in Rumänien*, Ausstellung, Köln, 1969, p. 261 (două dintre piesele descoperite în Dacia; la fel *Civiltă romana în România*, Roma, 1970, p. 248; a treia, în Muzeul Ploiești, descoperită la Micia-Veșel, *AMN*, VI, 1969, p. 535). Între elementele „neromane” din zonă, tracii prevalează și în formațiile auxiliare, în *coh. I Thracum Syriaca*; *CIL*, III, 14579 se citește „...linus Dini[tra]lis Tarsa..” (*ED*, I, p. 195–6, 223); tracii *Diurpagisa*, *Bitus Biti* și alții cu nume romane (p. 125) erau desigur localnici, nu „Elemente aus den Ostprovinzen”. — La Singidunum (Belgrad), topografia arheologică, monumente, alături de banalități¹¹ și constatarea semnificativă „inscripțiile cele mai tîrzii sînt din vremea lui Gallienus”: aceasta într-un mare centru roman pe linia Dunării care a rezistat pînă după anul 600 presiunilor „barbare”, analogia fiind extrem de elocventă pentru durata inscripțiilor în Dacia evacuată de Aurelianus. În Singidunum și în teritoriul său (Hinterland), populația de bază era desigur tracică, dar antroponimia de această proveniență este redusă (cum e firesc) și nerelevantă după cuviință de către A.M. (cf. *AISC*, IV, p. 126–135; *Illirii*, p. 36–37). În zona montanică *Aureus Mons* — Kosmai, pe lângă desimea așezărilor și materialelor arheologice, de relevat amestecul elementelor etnice de bază (indigene) illyre cu cele trace, acestea în majoritate, iar dintre antroponime (gentilicii „neimperiale” și imperiale) cele trace sînt menționate de A.M.: *Auluszanos*, *Dines*, *Bitio Biti*, *Dinicent* —, *Mucatius*, *Tittha*, la care se adaugă *Septimiu[s Au]lusanus t[ess.] coh. II Aur.* [*Dard.?*], *CIL*, III, 14541 (lectura greșită „Volusanus”, rectificată de Mateescu, *AIN*, III, p. 487), inscripție pe care A.M. o utiliza cu vechea lectură greșită astfel de două ori: „kaiserliche Namen — Septimius *CIL*, III, 14541”, apoi la „Soldaten, deren Bürgerrecht älter war — Septimius Volusanus” (p. 139).

⁹ De ex. D. Tudor, *Oltenia romană*, București, ed. a II-a (1958), p. 53–54; ed. a III-a (1968), p. 60–72; *Drobeta*, București, 1965, p. 25–32 „podul lui Traian” și chiar *Magazin* (București), nr. 667, 18 iulie 1970 (pentru publicul larg); *Podurile romane de la Dunărea de Jos*, București, 1971, p. 53–153; cf. și A. Bărcăcilă, *SCIV*, XVII, 1966, 3, p. 645–661.

¹⁰ Ca „die Formel H(ic) S(it-) E(st) kommt mit einer Ausnahme (*CIL*, III, 14575) immer mit der Formel D(is) M(anibus) vor”, lucru absolut firesc, „D M” fiind nelipsit pe epitafe (bine știe A. M. de ex. p. 147 „HS — kommt in allen Inschriften, deren Anfang unbeschädigt ist, mit der Formel DM vor”!), arătînd inanitatea „descoperirii” lui A. M. în legătură cu „HSE”, ca și altele în alte locuri (p. 127 etc.).

¹¹ „Die Formel HSE kommt kaum vor und auch dann immer nur mit der Formel DM” 127.

„Mercellus” (p. 140) este eroare de tipar în loc de Marcellus, iar „Rodope Valentis Jahreshefte, 12, 188, 58” era din familia de traci a lui *Dinicentus*, fapt care (ca în multe alte cazuri) trebuia precizat spre a înțelege etnicitatea persoanelor din zona minieră „Kosmai”, unde după A.M. minerii cu nume illyre și trace ar fi fost imigrați; dar ei puteau să fie tot atât de ușor indigeni ori din cadrul provinciei Moesia Superior. — „Municipium Celegerorum” e la fel de nesigur în lectură ca și „Dardanorum”, iar materialul arheologic-epigrafic este foarte redus, localizarea dubioasă. La Horreum Margi, important centru timp de câteva secole, antroponomia aproape curat romană, indigenă este numai *Dalmana*, căci *Vetiola* nu poate fi pusă în legătură cu trac *Bit* — ca formă latinizată (A.M.). Margum încă are material epigrafic redus, dar Viminacium a cunoscut dezvoltare amplă ca lagăr al legiunii VII și capitală a provinciei, material abundant studiat după aceleași criterii șablonice; un tablou bogat de 17 miniaturi cu lespezi funerare (p. 149), care — ca și altele — ar fi fost de dorit a le vedea în fotografii mari; antroponimele sînt grupate (detășat) în gentilicii „neimperiale”, imperiale, la care se fac unele aserțiuni eronate¹². Elementele trace prevalează între numele neromane (illyrii lipsesc); dar cei cu nume (*cognomina*) grecești nu înseamnă că erau cu toții orientali, mulți putînd să fie localnici¹³. Aelianum încheie seria de paragrafe ce repetă de vreo 10 ori descrierile și categorisirile materialelor arheologice și numele proprii, care erau de fapt unitare în ansamblu nu numai în cuprinsul Moesiei Superior, dar și în alte provincii învecinate¹⁴.

„Societatea (IV)” grupată „în clase” începe de la vîrfurile piramidei ierarhice: 1. Senatorii și cavalerii, singurii senatori în Moesia Superior fiind Pontii și Furii, probabil din Italia, mari proprietari de pămînt; dar trebuiau menționați cel puțin cu numele toți comandanții de legiuni și guvernatorii provinciei care au trăit și activat aici chiar trecător, vremelnic, căci dacă nu pot fi considerați (decît foarte relativ) ca elemente din „societate”, ei erau unii dintre principalii organizatori și susținători ai procesului de romanizare în Moesia ca și în alte provincii. În *ordo equester* intră procuratorii, comandanții de auxiliii și alți militari, împreună cu familiile și aparținătorii lor; o mențiune nominală ori măcar globală mai circumstanțiată nu era inutilă în acest capitol al populației provinciale, indiferent dacă majoritatea covârșitoare dintre comandanții de unități și magistrații superiori din Moesia au plecat după abia cîțiva ani sau luni de activitate și petrecere aici. 2. Decurionii sînt repartizați în trei categorii: a) din colonii prin *deductio* (veterani), Scupi și Ratiaria; b) orașe

¹² Ca „Aur. Vitalis und seine Frau Aur. Macedonia (!), die auf ihrer Grabinschrift die für Makedonien typische Formel TAVTA gebrauchen” (p. 154), dacă „Aurelia Macedonia” poate să fie originară din Macedonia (cu totul nesigur), în schimb formula grecească TAVTA „acestea (sînt), asta e (viața)”, echivalent cu latinescul HAEC SVNT, este generală în provincii (cf. și p. 235), cum s-a arătat în *StCl.*, II, 1960, p. 361—366 (cu bibliografia anterioară).

¹³ Afirmția „Censorinus lässt auf eine gallisch-germanische Herkunft schliessen, vgl. Kajanto” (p.155) este gratuită; cf. (dacă mai poate apărea necesară vreo exemplificare) numai pe tracus *Mucaseus Ce(n)sorini*, la Apulum în Dacia, *CIL.*, III, 1195.

¹⁴ Aserțiunea, de încheiere (p. 160, repetată la p. 189), „T. Ael. Respectus NESCENSES, offenbar n(at)ione O(escensis)” este o soluție copiată de la N.Vulić (*Spomenik*, Belgrad, 98, nr. 36); „Nescenses” (adică Nescensis) trebuie să fie mai curînd în legătură cu toponimul *Nisconis* (Procop.; *Epigraphica*, Milano, X, 1948, p. 18—19).

dezvoltate din *canabae* legionare ; c) indigeni ridicăți la rangul decurional mai ales în interiorul provinciei (Ulpianum, Naissus, Mun. Dard., Mun. Cel.) ; o mulțime de ipoteze, conjecturi variate asupra apariției orașelor și prezența decurionilor. 3. Augustales de condiție socială și economică inferioară decurionilor sînt dați numeric în comparație cu aceștia, din șase orașe ale provinciei ; numele lor (numai gentiliciile). 4. La militari, aserțiunea „societatea provinciei poate fi caracterizată probabil mai bine prin participarea militarilor (des Militārs) la pătura sesizată epigrafic” (p. 166) este presumpțioasă, eronată, căci ce interesează și contează în primul rînd sînt (cum s-a mai spus) efectivele și unitățile (legiuni, auxiliii etc.) care pot fi calculate cu aproximație sau certitudine pînă la cîteva sute, nu „partea în procente a militarilor la materialul epigrafic al teritoriilor provinciei”, procente socotite de A. M. cu precizie admirabilă (p. 166—7), care însă nu servesc la nimic util. Rolul armatei, al militarilor în societatea provincială e relevată de autor : „participarea lor în mărime de 25 % la materialul epigrafic dovedește deci rolul lor mare în societate” (p. 166), lucru știut și mereu repetat ; urmează o înșirare a militarilor atestați epigrafic în diferite orașe și zone ale provinciei (Scupi, Ulpianum, Naissus, Ratiaria, Aurelianum, Singidunum, Viminacium etc.), repertoriu încoronat cu un complicat tabel (p. 172) cu localități (orizontal) și nomina-gentil. (vertical) a două liste epigrafice de ostași ai legiunii VII Claudia din a. 134/5 și 169 (*CIL*, III, 14507), nu fără unele greșeli epigrafice¹⁵. Așa-numita „die barbarische Namengebung” la militari în Moesia Superior (p. 173) sînt cognomina ale tracilor *Auluzon*, *Bithus*, *Daizo*, *Dizo*, *Dolens*, *Drigisa*, *Rescupor* etc. ori illyri *Dassius* ș. a., adică eșantioane-resturi din antroponimia indigenă-națională a populației pe cale de romanizare. În legătură cu rolul elementului numit „das Militār” în Moesia, se pot citi (p. 174—5) o serie de considerații și teorii : recrutarea și pătrunderea localnicilor în legiuni și auxiliii (dar nu se menționează nici un militar atestat în trupele din afară, ca cei menționați supra, p. 315—6), care sînt fie fraze vagi (chiar abstracte), fie serțiuni neprobabile, contrazise de materialul epigrafic și de antroponimie. În loc de verbalismul generic, era necesară (cum s-a mai spus) o examinare temeinică, integrală, pe concret a compunerii trupelor (legiuni, auxilia) în provincie, repartizarea elementelor alcătuitoare, relațiile auxiliilor cu provincia și populația ei. 5. Dreptul de cetățenie (Bürgerrechtspolitik), acordarea cetățeniei : în măsură foarte redusă în secolul I, ceva mai intens după Traianus, sub Hadrianus (cu municipalizarea), sub Marcus Aurelius și mai ales prin *Constitutio Antoniniana* (anul 212, Aurelii). Considerațiile asupra apariției inscripțiilor și a categoriilor de noi „cetățeni” romani sînt (ca de obicei) pe cît de savante și aparent ingenioase, pe atît de neconcludente. 6. Paragraful despre „peregrini” amestecă pe indigeni (traci,

¹⁵ De ex. p. 168 *milis exercus*, Aelius Paetus, hat das Bürgerrecht und den Namen anlässlich des Eintritts in die Legion erhalten”, dar *milis exercus* este luat de A.M. dintr-o inscripție : *Spomenik*, LXXI, nr. 280 „D M, Aper milis exercus vixit annis XXXV (etc.)”, iar *Aelius Paetus* din alta : *Spomenik*, LXXI nr. 117 = *CIL*, III, 8289 „D M, Nanea Prudentis filia posuit coniugi suo caro militi legionis quartae vixit anno; XXX Ael. Paeto b.m.”. Dacă prin asemenea transplantări (Incrucișări epigrafice) se confecționează persoane și funcții, este ușor de înțeles ce valoare se poate atribui tabelelor referitoare la elementele civile și militare din provincia Moesia.

illyro-dardani) cu imigrații (orientali, greci, cu nume de această factură). Pătura populară autohtonă trebuia legată direct cu *civitates peregrinae* (I 3a; supra p. 315), arătându-se pe bazele unei documentații epigrafice-onomatologice ca și arheologice mult mai ample (dacă nu absolut exhaustive) cum (în ciuda masei mari de imigrați și de elemente „romane” în antroponimie și în resturile arheologice) ea reprezintă totuși marea majoritate a populației provinciale, principalul factor de producție, ca și (după lentă și profundă romanizare pe care autorul *A. M.* nu caută și nu vrea să o vadă) temelia romanității sud-est-europene ce și avea centrul tocmai în Moesia Superior¹⁶. Întregul material antroponimic al „peregrinilor” utilizat cu trunchieri de către *A. M.* trebuie reexaminate ținând seamă de toate elementele textelor epigrafice respective și de „romanii” mai ales cei cu gentilicii imperiale, care indiferent dacă poartă cognomina bune romane (deci cu *trianomina* în perfectă ordine) erau desigur în majoritate localnici traco-illyri romanizați, chiar și dacă unii din ei au cognomina de aspect exotic grecesc-oriental. Elementul antroponimic *Mest-* este nu imigrat din Macedonia (*A. M.*), ci localnic trac în Moesia și în Tracia. În această ordine de idei trebuie observat că (în baza materialului epigrafic și antroponimic, culte religioase etc.) populația civilă a unei zone (provincii) a imperiului poate fi împărțită deocamdată cu largă aproximație în trei categorii: *a*) autohtonii (traci, illyro-dardani etc.) cu antroponime, un singur nume „barbar” localnic, ori acesta în funcție de cognome, în majoritate cu gentilicii imperiale (*Flavius, Ulpus, Aelius, Septimius, Aurelius*, și chiar având bun cognomen roman), zeități locale; *b*) imigrații cu locul de obârșie ori cognomen oriental, grecesc etc.; *c*) „romani” cu nume curate ori fără nici un determinativ, element care să le indice obârșia —, sînt majoritatea covârșitoare a populației atestate epigrafic, între ei desigur foarte numeroși autohtoni. Se pot face și alte subdiviziuni; dar totul trebuie studiat pe grupe, nuanțat, cu diferențieri. 7. Selavajul prezintă inscripțiile cu selavi și libeți, repartizate pe orașe și teritorii, cu numeroase considerații generice, neconcludente despre selavi și sclavaj; foarte multe nume grecești, ca peste tot în provincii și la Roma. Tabelul cu inscripțiile libeților (p. 188), după orașe (Scupi 16, Ulpianum 10, Municipium Dard. 6, Naissus 6, Ratiaria 6 etc.) nu are nici o valoare, ca multe asemenea „tabele” ale lui *A. M.*, bazate pe cifre ale hazardului și pe logica unor locuri comune cu aspect de „axiomă”¹⁷. 8. „Populația autohtonă și străinii” analizează (nediferențiat) materialul epigrafic, repartizînd pe imigrați după provinciile de proveniență: Vestul, Africa, Italia, Dalmatia, Pannonia, Noricum, Dacia, Moesia Inferior, Thracia, Macedonia, Orientul. La p. 192—3 tabele cu procente de nume: latine din Italia, Dalmatia, Vest, Africa, Pannonia, zona dunăreană, Moesia Superior, nume grecești 16%, „barbare” trace

¹⁶ Citeva erori mărunte : p. 179 *Cresces Mucati* ar fi (cu alții) „wegen ihrer Namen für Sklaven zu halten”, dar *Mucatus* este un genitiv patronimic al unui trac romanizat (nu genitiv-posesiv de „patron” al unui sclav); *Delus Mucati* f. *dom[o...]* ultimul cuvînt poate fi rest dintr-un nume propriu ca *Dom[itu-]*, fiind tot un localnic, ca și ceilalți traci „peregrini” și illyrii cu nume naționale, — pe care *A. M.* are tendința de a-i considera cît posibil originari de prin alte teritorii.

¹⁷ Ca „je grösser eine Stadt war, umso grösser ist die Zahl der Freigelassenen”!

4%, illyre 1%, celtice 0%, nedeterminate 7,5%; dacă atare „procentaj” al lui *A. M.* (ceva asemănător cu cel încercat pentru Dacia română de *A. Kerényi*, în 1941, *op. cit.*, la nota 31) ar fi luat drept real și considerat ca exprimând proporția adevărată a elementelor etnice respective în cadrul provinciei Moesia Superior, s-ar comite una din cele mai grave greșeli istoriografice¹⁸. A crede că tracii reprezentau numai 4%, iar illyrii abia 1% din populația provinciei (cum rezultă din tabelele antroponimice) este a admite o absurditate imaginată numai de cineva care nu reușește să vadă proporțiile și profunzimea procesului de romanizare, de înlocuire a antroponimiei indigene cu cea romană, care va trebui studiată pentru tot imperiul și mai ales pentru zonele balcanice și carpato-danubiene. — „*Latrones*” (p. 194—8) sînt fie mișcări antiromane, fie simple acțiuni de briganzi; cinci știri scrise din Moesia Superior, cu câteva analogii din afară; cf. *Illirii*, p. 136 (bibliografie ceva mai amplă).

„Unele forme ale romanizării (V)” ia în considerare „inscripțiile și romanizarea”, „răspîndirea scrierii și limbii latine”, „influența administrației și dreptului roman”, „elementul indigen în cultele religioase și antroponimie”, — o aglomerare de documente și argumente într-o expunere masivă, strînsă, cu ale cărei criterii și concluzii nu toată lumea va fi de acord. Adevărat și evident că „inscripțiile au rolul de cheie (die Rolle einer Schlüsselquelle)” (p. 199); dar felul cum *A. M.* utilizează atare „cheie”, cum prezintă cifrele, proporțiile, data și condițiile apariției acestor documente nu pot duce la rezultate juste, rezonabile, firești cu privire la populația și romanizarea provinciei. Maniera complicată cum *A. M.* interpretează rostul, apariția, semnificația inscripțiilor latinești pentru romanizare este greu să fie rezumată ori redată în câteva rînduri; asemenea tentativă ar implica reexaminarea integrală a materialului epigrafic, un nou studiu pe care ar trebui să-l facă cine va cerceta realitatea procesului etnic-demografic și romanizator în Moesia Superior, după o concepție diferită de cea adoptată de *A. M.* Un tabel (p. 200) arată — după teritorii și epoci — apariția inscripțiilor în provincie; ele au fost puse peste tot, pe alocuri chiar masiv, mai ales în centrele urbane și militare. 2. Nehotărîrea în aprecierea valorii inscripțiilor ca dovezi ale răspîndirii limbii latine se reflectă printre altele în aserțiunea că „marea mulțime de inscripții latinești în jumătatea de vest a împărăției stîrnește mereu impresia că în așa-numitele provincii latine ale imperiului (Europa de vest, țările dunărene, Africa) limba latină ar fi eliminat idiomurile indigene ori că cel puțin ar fi fost pe cale să le suprimă și că numai migrațiile germanice, arabe și slave ar fi curmat atare proces general de unificare lingvistică”¹⁹, deci

¹⁸ Dintre erorile de amănunt ale paragrafului se relevă numai: p. 191, *CIL*, III, 6309 este reluată în 8129 (piatră dispărută, lectura nesigură); inscripția *Spomenik*, 98, 469 este reprodusă după *BCMI*, București, XXXII, fasc. 102, 1939, p. 164 și 172, cu lectura D(ierna), nu D(robeta); „ein Bürger aus Oescus ist in Golubac” se bazează pe o citire greșită a lui Vulić (supra, nota 14).

¹⁹ „Die Umnenge von lateinischen Inschriften in der westlichen Reichshälfte erweckt immer wieder den Eindruck, als ob die lateinische Sprache in den sog. lateinischen Provinzen des römischen Reiches (Westeuropa, Donauländer, Afrika) die einheimischen Sprachen verdrängt hätte oder wenigstens im Begriff gewesen wäre, sie zu verdrängen, und erst die germanischen, arabischen und slawischen Einwanderungen diesem Prozess einer allmählichen sprachlichen Vereinheitlichung ein Ende bereitet hätten” (p. 212).

„rezerve” serioase în ce privește răspîndirea latinei, restricție necesară ce ar rezulta din unii factori ca : dificultățile în munca de confecționare a epigrafelor, etapele și formalitățile, persoanele și meșterii care colaborează etc.²⁰. Erorile în transpunerea textului din scrierea cursivă în cea monumentală sînt frecvente în inscripții; o ilustrare grafică (p. 214), cu unele forme de limbă (sau scriere) servite de *A.M.* conține cîteva forme ireale : „*mles* statt *Vales*, *Spomenik*, 98,428” este o eroare, pe piatră fiind „*MLES*” cu litera *M* ca un *V* + *A* ligat la care s-a adăugat la început o hastă piezișe ce l-a făcut să apară ca *MLES*; în „*LIBVNS*” *V* este o redare grafică greșită ori grăbită a lui *II* (= *E*). Mai există și alte confuzii ale autorului zelos în a descoperi pedici documentare în calea ideii acceptate de toată lumea despre răspîndirea limbii latine printre provinciali, — chiar dacă se admite că și între pietrari unii erau analfabeți²¹. Numeroasele exemple de „latină vulgară” din Moesia Superior adunate de *A.M.* sînt instructive, dar el nu le-a înțeles corect pe unele, ca „*ausfallen des -n- vor s*” nu este o „*Schreibart*” (p. 217), ci un mod de pronunțare (cf. *mansi-* > rom. *mas*, *mensa* > *masă*, *mensis* > *mes* „lună (Monat)”; *exercus* = *exercitus*, p. 220)²², dar în alt loc pare a fi interpretat ca „*milis exercus*” = „*exarchus*” (p. 109, 168). Multe erori în expunere și „*malentendus*” apar din cauză că *A.M.* cunoaște prea puțin latina populară și romanistica²³. Toate considerațiile autorului inclusiv graficul cu „*Prozentanteil der fehlerhaften Inschriften*” (p. 229) nu au valoare concretă. Este știut că erori de gravare (ori pronunțare) apar nu numai în modestele texte ale provincialilor de la periferie (majoritatea analfabeți, inclusiv unii pietrari și „scriitori”), dar și în marile centre urbane, în textele oficiale²⁴ și chiar la Roma și în inscripțiile menționînd senatori și împărați în toate zonele impe-

²⁰ *A.M.* nu crede că inscripțiile sînt indicii concrete, sigure despre răspîndirea în lărgime și în adîncime a limbii latine; dar deocamdată este necesar să ne mulțumim cu constatarea textelor epigrafice și a monumentelor respective, căci nu avem (ca în Pannonia, Vell. Pat. II 110, 5; cf. *Illirii*, p. 149) indicii literare despre faptul că limba latină era vorbită de populația locală în Moesia, Dacia, Tracia etc., și nici nu e de imaginat existența unor texte antice cam în felul următor: „*nos provinciales — latine loquimur; nunc vero Romani sumus, sed antea Thracae (Moesi, Dardani etc.) fuimus...*”, care să dovedească și pentru cei mai sceptici (ca *A.M.*) vorbirea limbii latine de către provinciali.

²¹ „*Die grosse Zahl (etwa 60) der missverstandenen Ordinationen lässt darauf schliessen, dass es unter den Steinmetzen auch Analphabeten gab*”, p. 214.

²² Interpretarea lui *exercus* ca „*exercitus*” este copiată aici de *A.M.* (p. 220) din *Spomenik*, LXXI, nr. 280, unde Vulić citea „*Aper milis exercus (?exercitus?)...*”; dar cele două semne de întrebare ale arheologului srb n-au dat de gîndit eminentului epigrafist budapestan? Pare probabil că *exercus* este o formă „vulgară” a lui *exarchus*, grad militar inferior în secolele III—IV (cf. de ex. *RE*, VI, 1552, 2, Fiebiger).

²³ Din bogata bibliografie a limbii din inscripțiile provinciilor (limbajul „vulgar” al imperiului tîrziu) *A.M.* citează și utilizează numai cartea lui H. Mihăescu, *Limba latină în provinciile dunărene ale imperiului roman*, București, 1960 și un articol al lui J. Herman, în *Bulletin de la Société lingu.*, Paris, 1965, p. 53—70.

²⁴ „*Sp*, 98, 417 ANIFINIO VOLUMNIANO statt Afinio Veldumniano; 166; LIINO-INO GALLFNIO statt *Licinio Gallieno*, *CIL*, III, 8268” citează din Moesia chiar *A.M.*, p. 208. Erori de amănunt nu lipsesc nici aici în textul lui *A.M.*, p. 233 „*bene valeas qui me calutas*”, *CIL*, III, 8177 „*calutas*” este *salutas*; 235 textul grecesc *Starinar*, IV, 7—8, 293 este repetat de la p. 222; pentru formula epigrafică a dezolării în fața destinului HAEC SVNT = TAVTA (pe care o mai citase în alt context p. 154) se citează ca bibliografie „*R. Cagnat, Revue de Philologie* 18, 1889, 57 —”, dar timp de 8 decenii s-au mai făcut progrese în „problema TAVTA” consemnate în *StCI*, II, 1960, p. 361—4 (supra, nota 12).

riului. — 3. Influența administrației romane și a dreptului a fost considerabilă pentru romanizare; societatea provincială era organizată și totul se desfășura după normele juridice general romane: proprietatea, succesiunile, dreptul familiar, testamentar etc.; tabele cu „heres (moștenitor)” în procente și numeric, pe categorii de persoane, localități etc., indicații asupra vârstei ș.a. (p. 238—242), care iarăși nu se vede cum ar putea să ajute înțelegerea proceselor sociale și culturale în provincie. 4. Elementul indigen în culte și onomastică; zeități trace (*Mynd-, Andinus, Zbeltiurdus, Ezzaios, Deus Tato, Hera Sonketene*, cavalerul trac, supra, p. 319; cavalerii danubieni²⁵ etc.), antroponime indigene la elemente militare (p. 248) și la cele „civile” (p. 249) sînt incomplete, cu multe lacune, trebuie revizuite, amplificate din toate sursele epigrafice ale Moesiei și din afară, regrupate (cum s-a spus) în cadrul general documentar epigrafic și arheologic al provinciei. Va trebui deosebit după zone (cum rezultă din materialul epigrafic-antroponimic) fondul etnic-social prevalent illyric în sud-vestul și în fișia de vest a provinciei, tracic în zona centrală, de nord și est (Scupi, Naissus, Singidunum, Ratiaria etc.), majoritatea teritoriului Moesiei Superior²⁶. La sfîrșitul capitolului despre „romanizare” A. M. afirmă (p. 250) că pînă la venirea slavilor în estul Peninsulei Balcanice era vorbită *lingua Bessica*, iar în vest illyra; nomenclatura illyră se menține în primele secole ale ocupației slave, iar populația rustică a Moesiei Superior purta nume trace (*Zimarchoș și Ditybistoș*, ortacii de drum și consăteni ai lui Iustinus I, Procop., *Anecd.*, 6, 1); e necesar a preciza însă că toți trei tinerii țărani „din Dardania” erau traci, Iustinus cu nume roman, dar avînd în familia sa un nume tracic: *Boraidēs* (Procop., *Bell.* I, 24, 53, VII, 31, 17), dovadă sigură (alături de alte surse) că întreaga dinastie Iustinianus-Iustinus era de origine tracică, lucru dovedit pînă la evidență cu trei decenii în urmă²⁷.

Rezumatul-concluzie (VI) începe cu aserțiunea „stăpînirea romană aduse cu sine schimbări profunde numai într-un cerc restrîns geografic și social (... tiefgreifende Veränderungen nur in einem geographisch und sozial beschränkten Kreis mit sich brachte ...)” (p. 251); este o apreciere subiectivă a autorului care (cum am văzut) peste tot vede redusă sau anihilată vigoarea romanității în Moesia, romanitate care ar fi fost „parțială și ... superficială”; latina ar fi fost cunoscută și vorbită numai de o pătură suprapusă, care însă a decăzut, slăbind, abia vegetînd în provincie²⁸. Formularea este ingenioasă; dar autorul avea și datoria să precizeze de unde știe atît de clar (în legătură cu formula „romanizare superficială” preluată de la M. I. Rostovțev) că numai o „pătură redusă numeric” a putut să vorbească limba latină. Ar fi de văzut apoi dacă poate să fie toată lumea de acord cu ideea lui A. M. că populația rustică (die Landbevölkerung, deren Lebensweise in der kaiserzeitlichen Litteratur mit

²⁵ Cf. mai recent: D. Tudor, *Corpus monumentorum religionis equitum Danuviorum*, Leiden, I, 1969 II, 1970.

²⁶ Cf. *AJIN*, III, p. 452—488; *AISC*, IV, p. 112—135; *Illirii*, p. 35—37.

²⁷ *Omăgiu I. Lupaș*, București, 1941, p. 775—784; *Limba traco-dacilor*, p. 29.

²⁸ „Die lateinisch sprechende Oberschicht verlor durch das Aufhören der Verwaltung ihre Existenzberechtigung, auch ihre privilegierte Stellung wurde in Frage gestellt. Einiges spricht dafür, dass diese Schicht während des 6.—7. Jhs. noch in der Provinz vegetierte...”, p. 253.

Ausdrücken wie *simplicitas* und *rusticitas* bezeichnet wird) a rămas mereu în izolare, nu s-a lăsat influențată de romanitate păstrându-și intacte toate structurile sociale și economice, modul de producție și de viață atavic, fără a se integra în romanitate, adică în primul rînd să învețe limba latină. „Romanizarea Moesiei Superior a fost limitată” (p. 255 „... warum die Romanisation von Obermösien derart beschränkt war”); „romanizarea aparentă” s-a prăbușit îndată ce provincia a fost ruptă de patria romană²⁹, — tot formule savante, grave, solemne, care ar mai trebui dovedite sau măcar făcute verosimile pentru toată lumea. Dacă A.M. este categoric împotriva pătrunderii limbii latine (a „romanității”) în păturile de jos, în masele rustice (chiar și în cele mai periferice, conservatoare) ale provinciei traco-illyre a Moesiei Superior, — alții sînt tocmai de părerea contrară, considerînd ca o realitate romanizarea profundă a populațiilor băstinașe rustice și păstrarea romanității prin atare pături rurale: fapt admis de majoritatea istoricilor, arheologi și filologi-romaniști mai vechi sau noi, care văd și explică geneza, existența, perpetuarea elementului „romanic (latinofon)” în sud-estul european în primul rînd prin procesul de transplantare a limbii latine cu etnonimul „Romanus” la o numeroasă, masivă, unitară populație provincială illyro-traco-getică în provinciile romanizate din spațiul balcanic și carpato-dunărean. Cum s-a arătat din nou în ultimii ani, în baza tuturor criteriilor și documentelor (mai ales lingvistice: a) latinitatea pregnantă, b) elementul preroman, autohton în limba romanică sud-est-europeană, româna)³⁰, esențial în fenomenul romanizării provincialilor era tocmai schimbarea limbii lor indo-europene și înlocuirea ei prin latina populară, fapt ilustrat în primul rînd de schimbarea antroponimelor, a etnonimelor și a religiei atavice (tracce, illyre), în provinciile de origine și în afară. Sînt aspecte (de ex. schimbarea antroponimiei) pe care A.M. nu le are deloc în vedere, nu face nici o mențiune directă, nu le utilizează pozitiv și constructiv în ancheta sa asupra „populației (Gesellschaft)” Moesiei Superior, a cărei documentare abundentă (deși cu lacune, firești) el a înțeles să o grupeze și utilizeze avînd în vedere teza sa despre „romanizarea superficială, aparentă”, ce s-ar fi prăbușit o dată cu ruperea legăturilor dintre provincie și „patria romană”.

Această din urmă idee apare ca o finalitate a monografiei despre *Gesellschaft und Romanisation in der römischen Provinz Moesia Superior*, care alături de orientarea greșită în privința esenței „romanizării” prezintă și alte mici deficiențe de amănunt, anume la a b r e v i e r i ș i b i b l i o g r a f i e³¹, ca și la prezentarea grafică: cu toată grija atentă, ascu-

²⁹ „Diese Scheinromanisation, die ein jähes Ende fand, sobald die Provinz vom Mutterland losgerissen wurde”, p. 255.

³⁰ Cf. schițele asupra romanizării în teritoriile illyre și traco-moeso-dace, după cele mai noi vederi și criterii istorice, arheologice și lingvistice: R.R.H. (București), IV, 1965, p. 887—900; Illirii, p. 130—145; *Elemente autohtone în limba română*, București, 1970, p. 67—73, 108—126.

³¹ Între lipsurile în repertoriul bibliografic (p. 267—269), în afară de cele semnalate și de lucrările citate supra, nota 5: A.J., p. 91, 93, 111—3, 158, 204, 246 etc. *Archaeologia Jugoslavica* este de fapt *Iugoslavica* (cu I, deci trebuie citată astfel); *AnnEp* este scris unciori și *AnEp* (p. 16); B. Gerov, *Untersuchungen über die westthracischen Länder...*, Ann. Univ. Sofia, LIV/3, 1961 este în limba bulgară *Proučvanija...*, partea a II-a în a. 1967, III 1968, IV 1969. Lipsește din tabel IGRR (citată astfel, p. 206, 235, 246) *Inscriptiones Graecae ad res Romanas pertinentes* (R. Cagnat ș.a. Paris) „A. Kerényi, *Die Personennamen von Dazien*” este (lu-

tită în munca de redactare și imprimare-corectare, s-au strecurat unele erori (adevărat, nu prea grave)³². *Indicele* (Register, p. 273—284) este amănunțit, circumstanțiat, dar incomplet, cu mici lipsuri la numele de autori moderni și antroponimele antice (tracce, illyre, romane, grecești etc.)³³. La lista deficiențelor se înscrie și lipsa unei hărți detaliate de ansamblu a provinciei Moesia Superior, cuprinzând toate punctele și așezările ce au descoperiri romane (dar și preromane, autohtone), în genul materialului cartografic de ex. din lucrarea antebelică *Archaeologische Karte von Jugoslawien* (Belgrad), pe care *A.M.* nici nu o citează (exclus să nu o cunoască; dar poate o consideră deplin înlocuită de cartea celor doi Garašanin, 1951 ?); sau în *Tabula Imperii Romani* care începe să progreseze înglobând toată Moesia Superior. Asemenea hartă poate să arate (fără să fie absolut exhaustivă) în chip sinoptic și sintetic desimea și bogăția relicvelor arheologice-epigrafice romane, deci pătrunderea culturii și limbii latine, constituind cea mai bună întregire și ilustrare grafică a unui text de expuneri dense, masive (și totuși cu multe lacune).

Masarea impresionantă de materiale documentare și de argumente cu „criterii” și variate ipoteze nu rezolvă în chip verosimil problemele enunțate în titlul cărții *Gesellschaft und Romanisation . . .*, sau structura etnic-socială a populației („societății-Gesellschaft”)³⁴, nici nu elucidează dimensiunile reale sau măcar probabile ale procesului de romanizare, precum nici durata, consecințele și ecourile lui istorice în evul mediu și epoca modernă. Este de altfel o constatare firească, atîta timp cît pentru *A.M.*, romanismul Moesiei s-a destrămat dispărînd în neant (ein jähres Ende fand, sobald die Provinz vom Mutterland losgerissen wurde). Evident că autorul monografiei

cru bine știut de *A.M.* o lucrare în limba maghiară : *A dáciai személynévek*, 292 p., cu subtitlul german dat, avînd numai un scurt rezumat (p. 293—6 „kurze Übersicht der statistischen Ergebnisse der Namenlisten”; și „Inhaltsübersicht”; p. 297—303; n-are însă cuprins „tartalom” în ungurește, după cum nu are nici un fel de prefață). Lipsește sigla *RIC* (citată p. 38). La 270—271 se află o listă de „legenda figurilor (Abbildungsverzeichnis)”, explicații care în chip firesc trebuiau plasate la locul lor (sub clișeele respective), unde se află numai numărul curent (1—57) al figurilor.

³² În afară de cele relevate pînă acum : p. 21 „Mirkovič” se scrie sîrbește Mirković; „sin” este sind; 43 Caričin Grad mai este scris „Carič in grad”; 101 „architetonische”; 106 paranteză izolată; RSt și RST (p. 111); 114 „Donauufer”; Donauufer; 132 „H. Hesselhauf” corect H. Nesselhauf; 134 „Centraljna Srbija”; Centralnja; 136 „Ekkakroterien”; Ekkakroterien; 142 „Porttätische”; 197 „militärische”; 204 „in de Zeit”; 284 „Zlokučane”; Zlokučane, — ca și alte defecte tehnice mărunte, ex. p. 208 „Provinz-zoberfläche”, „Ber-glandschaft” etc., care oricum surprind neplăcut într-o carte imprimată cu atîta acuratețe ca *Gesellschaft und Romanisation*.

³³ *Indicele* general cuprinde într-o succesiune alfabetică materii, nume, cuvinte, autori; la numele de autori (erudiți) moderni figurează numai vreo 12 înși, lipsind unii, chiar un prieten (p. 8 „mein Freund”) sofiotul Velisar Velkov (citat și „discutat”, p. 103), ca și un compatriot al lui *A.M.*, A. Hekler (p. 148). Dintre numele proprii antice, la antroponime sînt omise cele indigene (tracce, illyre) cu puține excepții alese parcă la împlinire (*Bardibalus*, *Bitus*, *Dassius*, *Ditybistos*, *Soianus*, *Zimarchus*); dar antroponimele sînt elemente principale, de primul rang în dosarul documentării privitoare la populație (autohtonă sau imigrată) și la romanizarea Moesiei Superior.

³⁴ Față de structura cărții, de conținutul ei, se poate observa că nici chiar titlul ei nu apare tocmai potrivit: mai mult decît „Romanisation” (care este mult diminuată), ea conține arheologia așezărilor, a materialului roman și a monumentelor provinciei; deci elementul „arheologic” era necesar să fie adăugat, numindu-se „Gesellschaft, Archäologie und Romanisation...”.

despre „romanizare” rămîne cu o „poliță în alb”, neonorată, un răspuns la întrebarea : cum explică el și din ce „surse” puternica romanitate a Peninsulei Balcanice în evul mediu pînă în epoca modernă (de care nu se face nici cea mai vagă mențiune într-o carte despre „Romanisation”) ? De unde numeroasa populație românofonă, vlahii din nordul Peninsulei și aromânii cu ceilalți romani-români balcanici (megleniți, istroromâni) ? care nu pot să descindă decît dintr-o masă social-etnică autohtonă indo-europeană romanizată în epoca imperială (cf. de ex. *SCIV*, XIV, 1963, p. 478—9), tocmai în teritorii și perioade cînd și unde (după *A.M.*) romanizarea ar fi fost „superficială”. Problema va trebui reexaminată critic pe un plan mai larg, supusă unui control sever în lumina mijloacelor documentare și a concepției actuale despre structura social-etnică și demografică a provinciilor, a raportului dintre păturile populare indigene, procesul de romanizare și perpetuarea romanității prin forțele etnice locale, — atît în provinciile „balcanice”, cît și în Dacia nord-danubiană. De adăugat aici, în final, că populația și romanizarea Daciei nu a fost supusă unui studiu analitic și sintetic ³⁵ nici cît s-a făcut pentru Moesia, Dalmatia sau Pannonia, ale căror monografii citate mai sus nu pot fi luate (în nici un caz) ca modele de metodă și orientare pentru elucidarea mai verosimilă a genezei romanității și a situației pe care a ocupat-o provincia carpatică și romanismul aici, ca și în toată vasta zonă balcano-danubiană.

SUR LA SOCIÉTÉ ET LA ROMANISATION EN MÉSIE SUPÉRIEURE

RÉSUMÉ

On soumet à une analyse sommaire la monographie archéologique et épigraphique de A. Mócsy, *Gesellschaft und Romanisation in der römischen Provinz Moesia Superior* (Budapest, 1970, 284 p.), dont l'ampleur de l'érudition et la profondeur de la doctrine sont justement relevées. On observe en même temps nombre d'erreurs de détail et d'ensemble, l'orientation unilatérale, notamment son attitude négative en ce qui concerne l'essence même de la romanisation, la profondeur et la durabilité de ce phé-

³⁵ *A.M.* observă (p. 46) „über die Munizipalisation Dakiens steht keine Arbeit zur Verfügung, doch ermöglicht die späte Konstituierung und frühe Aufgabe dieser Provinz auch keinen Vergleich”. Totuși „comparația” poate fi făcută în multe privințe între Moesia și Dacia (cu toate că posibilitățile de documentare sînt mult diferite); pentru aceasta din urmă au apărut recent unele lucrări pertinente privind și „urbanizarea”, D. Tudor, *Orașe, Urguri și sate în Dacia romană*, București, 1968 (recenzia drastică : C. Daicoviciu, *AMN*, VI, 1969, p. 537—544); vezi și *Oltenia romană*, București, 1942 (recenzie : idem, *AISC*, IV, 1944, p. 282—301); *Transilvania*, Sibiu, 1942, p. 958—963; *Dacica*, 1969 (1970) 265—270, 280—294); cd. a II-a, 1958; a III-a, 1968 (recenzie : T. Soroceanu, *AMN*, VI, p. 545—548); M. Macrea, *Viața în Dacia romană*, București, 1969. Pentru Dacia lipsește o lucrare de analiză documentară integrală asupra populației (inclusiv armata, trupele) și romanizarea, — care să nu fie făcută după modelul celei despre Moesia Superior —, utilizînd în schimb tot materialul epigrafic și arheologic disponibil, după criteriile actuale în cercetarea științifică.

nomène de grande portée dont dérivent directement toute la romanité sud-est européenne et les « Romains » de la zone balkanique et carpatodanubienne ; ce sont les Roumains (Vlaques) du Moyen Age et de l'époque moderne, en Dacie et dans la Péninsule balkanique, que l'auteur de Budapest ignore totalement dans son livre qui traite de la romanisation d'une province danubienne, qu'on peut considérer comme le centre et la principale base de la romanité sud-est européenne et de la Dacie carpatique.

Cette monographie de valeur, mais non exempte de lacunes, d'erreurs et de contradictions assez graves, sera réexaminée dans le cadre d'une recherche plus ample (en une langue de large circulation) concernant la romanisation de la Mésie et de la Dacie.

ȘTAMPILE PE MORTARIA GĂSITE ÎN SUD-VESTUL DOBROGEI

DE

VASILE CULICĂ

În inventarul ceramic al lagărelor militare se întâlnește adesea, în straturile secolelor II—III e.n., o categorie de obiecte de uz casnic cunoscute sub denumirea *mortaria*, folosite de către ostași la zdrobirea boabelor sau rădăcinoaselor comestibile — de obicei fierte — necesare pregătirii hranei¹.

Piese respective au de regulă aspect de covată sau de castron, sînt lucrate în tipare, dar se cunosc și exemplare lucrate la roată. Deoarece zdrobirea se făcea cu ajutorul unui *pistillum*, pentru a nu se eroda peretele vasului și spre a favoriza în același timp procesul de sfărîmarea alimentelor, se încrustau în timpul confecționării, în pasta crudă a peretelui, pe fața interioară, bucăți de cremene sau pietricele. Folosirea îndelungată și presiunea la care au fost supuse este cauza pentru care exemplarele întregi, în stare de conservare bună, sînt rare².

În majoritatea cazurilor se găsesc doar fragmente de *mortarium* și acestea atrag atenția prin grosimea excepțională, prin materialul litic încorporat în pastă și prin ștampilele aplicate de obicei în apropierea unicului cioc de scurgere. Ștampilele, de cele mai multe ori purtînd textul de o parte și de alta a ornamentului vegetal stilizat, interpretat a fi un ram de palmier sau mai degrabă un spic de grîu³, sînt însoțite cîte o dată de simple linii drepte, izolate, și uneori de linii paralele vălurite. Textul ștampilelor, cînd nu este scris cu greșeli care fac lectura imposibilă, redă numele meșterului producător, mai în toate cazurile scris retrograd.

Paralel cu *mortaria* ceramice, au fost întrebuințate unele piese lucrate din rocă dură și din marmură⁴.

¹ D. Tudor, *Oltenia Romană*, ed. a III-a, 1968, p. 83, 86.

² Exemplare întregi : La Muzeul Olteniei, Craiova (cu fundul găurit prin întrebuințare îndelungată. Două ștampile identice, aplicate simetric). În Muzeul Brukenthal, Sibiu (fără ștampilă).

³ D. Tudor, *op. cit.*, p. 85.

⁴ D. Tudor, *op. cit.*, S.E. (supplementum epigraphicum) 156 ; *Materiale*, II, p. 699, pl. II/13, p. 715 ; *Materiale*, VII, p. 231, 236 (din epocă mai tîrzie).

Un fragment cioplit îngrijit din piatră albă și un al doilea din marmură de aceeași culoare au fost găsite în apropierea locului de unde provin și materialele a căror prezentare urmează (fig. 3/1—2).

Exemplarele șampilate găsite pe cuprinsul țării și publicate, provin aproape în totalitate din nordul Dunării⁵, singura excepție de pînă acum fiind un fragment șampilat, găsit pe teritoriul anticului Durostorum, într-un spațiu arheologic presupus a fi aparținut lagărului legiunii a XI-a Claudia și așezării de canabae⁶. Adăugînd acestuia pe cele ce urmează, găsite în aceeași arie, numărul șampilelor de *mortaria* cunoscute pînă acum în așezarea dobrogeană — și din cîte cunoaștem și în întreaga Scythia Minor — totalizează șase exemplare, provenind din cinci *mortaria* diferite.

1. Fragment de *mortarium*, presat în tipar, din pastă cărămie — roșcată, înglobînd în compoziție corpuscule calcaroase albe și pietricele înfipte în fața interioară a peretelui.

Se păstrează doar o parte din buză, din dreapta, cu un rest de perețe. Pe buză se disting: capătul unui ornament simplu, liniar și șampila aplicată de-a curmezișul, imprimată parțial, conținînd un text pe două rînduri — cu litere inversate și amestecate cu litere grecești, — despărțit de un simbol amintind un ram sau un spic de grîu. Dimensiunile buzei: lățime—7 cm; grosime—3 cm; lățimea șampilei—4,5 cm; înălțimea literelor—1,2 cm; lungimea fragmentului—16 cm (fig. 1/2).

2. Fragment dintr-un vas lucrat ca și precedentul prin presare, din pastă cărămie, cu firișoare de mică și corpuscule albe și negre, în structură. Cuprinde o parte din ciocul de scurgere, acoperit de un ornament liniar realizat prin crestare adîncă și o porțiune de buză cu șampila aplicată perpendicular pe centrul vasului, imprimată parțial și corodată. Conținutul șampilei, scris cu litere adîncite, nu poate fi descifrat pentru moment, atît din cauză că nu este imprimat în întregime, cît și datorită modului defectuos în care a fost redactat.

Cele două rînduri sînt separate de același simbol — ram sau spic — și înconjurate de un dublu chenar din linii paralele adîncite.

Dimensiunile buzei: lățime—6 cm; grosime—2 cm; lățimea șampilei—4,5 cm; înălțimea literelor—1,2 cm; lungimea fragmentului—18 cm (fig. 1/1).

3. Fragment dintr-un *mortarium* lucrat la roată. Pastă gălbuie, fină, arsă excesiv. În partea interioară a peretelui au fost încastrate pietricele de rîu și sfărîmătură de rocă, cu un diametru de pînă la 0,8 cm.

Șampila, cu semne adîncite, a trebuit să fie aplicată în direcția lungimii buzei, din pricina îngustimii acesteia. Textul nu se poate citi din

⁵ D. Tudor, *op. cit.*, S.E. 156 (Caracal); 157, fig. 26/6 (= *op. cit.*, ed. a II-a, S.E. 130 = *MIR*, II) (D. Tudor, *Monumente inedite din Romula*, Vălenii de Munte, part. II, 1940), nr. 460; 158, fig. 26/7 (= *op. cit.*, ed. a II-a, S.E. 131, = *MIR*, II, nr. 461); 159, fig. 26/9 (= *SCIV*, 16, 1965, 1, p. 186, nr. 16, = *MIR*, II, nr. 462); 160, fig. 26/5 (= *op. cit.*, ed. a II-a, S.E. 133, = *MIR*, II, nr. 459), toate din Romula; 279, fig. 26/2,3,8 (= *SCIV*, XIII, 1962, 1, p. 121, nr. 5; *SCIV*, 17, 1966, 3, p. 601, nr. 25); 280, fig. 26/4 (= *SCIV*, XIII, 1962, 1, nr. 5) din Sucidava; 401 fig. 26/1 (= *SCIV*, XIII, 1962, 1, p. 120, nr. 4 și 17, 1966, 3, p. 602, nr. 27) din Buridava; 436 (= *op. cit.*, ed. a II-a, S.E. 29 8) de la Răcări; 502 (= București, II, p. 111, nr. 11 = O.R., ed. a II-a, S. E. 350) de la Jidava.

⁶ Vasile Culică, *Un nou „mortarium” cu șampilă, descoperit în Dobrogea*, *SCIV*, 16, 1965, 2, p. 373—377.

cauza stării fragmentare și datorită felului sintetic în care a fost conceput tiparul. Se păstrează un fragment de buză cu o parte din perete, îngroșat treptat, spre partea inferioară. Urmele de vitrifiere și zgirieturile din apropierea rupturii care secționează ștampila par a proveni din timpul



Fig. 1. — Ștampile de producători, aplicate pe mortară (Desen, 1/1)

coacerii în cuptor. Dimensiunile buzei : lățime—4,5 cm ; grosime—1,3 cm ; grosimea medie a peretelui—1,4 cm ; înălțimea ștampilei—3,5 cm ; lungimea fragmentului—10,5 cm (fig. 1/3).




Fig. 2. — *Mortarium* (1) și ștampile de producători (2–3) aplicate pe vase similare.

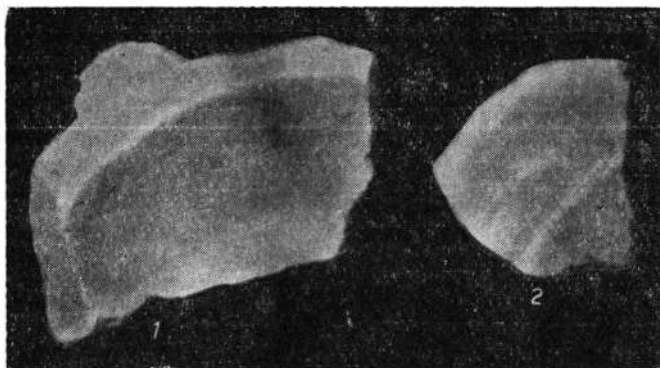


Fig. 3. — Fragmente de *mortaria*, tăiate în piatră albă (1) și în marmură (2).

4. *Mortarium* din pastă cărămie-roșcată. Lipsește fundul și o parte de buză. Forma rotundă, cu cioc și șanț pentru scurgere, mărginit de două linii adâncite și de două ștampile cu conținut asemănător. Buza pronunțat răsfrintă, interiorul semisferic, fundul plat la exterior pentru a asigura vasului stabilitatea necesară.

Ștampilele imprimate parțial și erodate, cuprind obișnuitul simbol (ram sau spic) și numele producătorului, pe două rânduri, scris retrograd :

a) [A L E] X A N D [E R D O]
M I [T] I A N I [F E C I T]

b) [A L] E X A N D E R D [O]
M] I T I A N I F E C I T

Diametrul—40 cm ; înălțimea—11,5 cm ; lățimea buzei—7 cm ; grosimea buzei—2 cm ; lățimea ștampilelor—4 cm ; înălțimea literelor 0,7 cm.



Ștampila de sub nr. 2 este mult asemănătoare cu un exemplar de la Romula, dar compararea cu desenul publicat⁷ relevă deosebiri destul de pronunțate, deși aspectul general al desenului e un îndemn pentru a le considera identice. Mai esențial ni se pare modul deosebit de redare a ornamentului vegetal — cu virful spre stînga în fotografia noastră și spre dreapta în desenul piesei de la Romula — cît și două litere din primul rînd — ΠΙ (în ligatură) la noi, ΙΙ, în piesa comparată.

Lectura ultimei litere din primul rînd, astfel cum am redat-o în desen (fig. 1/2) poate fi nesigură, dar examinarea atentă a piesei lasă să se vadă că nu poate fi vorba de un simplu Ι. În ce privește ultima literă din al doilea rînd, este sigur un Α întors (fig. 1/2 și 2/3) și nu un V, cum a fost redată în desenul exemplarului de la Romula. Desenul nostru a fost completat cu primele litere din ambele rînduri (T și Ι) după desenul piesei de la Romula.

Se observă predilecția pentru dublarea unor semne fonetice, ca în cazul grupei OO în ștampilele de sub numerele 1 și 2, sau TT pe un alt exemplar de la Romula⁸, ΙΙ și EE pe un fragment de la Jidava⁹.

Scrierea retrogradă, răsturnările de litere, lecțiunile eronate, ridică dificultăți în legătură cu atribuirea lor unor ateliere cu tradiție, deși execuția îngrijită sau grafia trădează mîna unui specialist.

Pînă în prezent, două din ștampilele găsite în Moesia Inferior, pe teritoriul durostorean, își au corespondența la nordul Dunării în Oltenia¹⁰, ceea ce ar putea constitui un indiciu că *mortaria* purtătoare nu erau fabricate local, ci se aduceau din centre cu prestigiu necontestat pentru produse ceramice.

Se pare că parte din ele erau realizate în *officinae* nord-italice căci, după o părere mai de mult formulată, ARETIO precedat de numele producătorului, pe o piesă ceramică similară — probabil tot un *mortarium*

⁷ D. Tudor *op. cit.*, cd. a III-a, S.E. 159.

⁸ *Ibidem*, S.E. 158.

⁹ *Ibidem*, S.E. 502.

¹⁰ *Ibidem*, S.E. 159, 401.

găsit în același teren — , ar indica locul de fabricare al vasului ¹¹. În acest caz binecunoscuta olărie aretină cuprinde în repertoriul ei și tipul comun de mortaria, semnat de producători ca Marcus ¹² sau Filemon ¹³.

În schimb, exemplarul lucrat la roată, prin defectele de fabricație care-l încadrează în categoria rebuturilor, ne îndeamnă să-l atribuim unui atelier local — poate o *figlina* — în cadrullagărului legiunii a XI-a Claudia, strămutată la Durostorum încă din timpul războaielor duse de împăratul Traian pentru desființarea regatului dac. Ar constitui deci o mărturie directă a existenței castrului pe locul găsirii, sau în imediata apropiere.

Ultimele două ștampile, aplicate pe un singur vas, sînt cu siguranță identice — deci imprimate cu același tipar — deși anumite defecte, inerente operației de imprimare, lasă impresia că se deosebesc intrucitva. Urmărind efecte de simetrie, ceramistul le-a așezat rotite cu 180 de grade una față de cealaltă. Ele aduc un nume nou pe lista atît de săracă a producătorilor de *mortaria* cunoscuți pe exemplarele găsite la Dunărea de jos¹⁴.

ESTAMPILLES SUR MORTARIA DÉCOUVERTES DANS LE S-O DE LA DOBROUDJA

RÉSUMÉ

On y décrit cinq estampilles de producteurs, appliquées sur les mortaria trouvés au sud du Danube, dans la Dobroudja du nord-ouest et sur un territoire relevant de l'antique ville de Durostorum et du castrum de la *legio XI Claudia*, détachée sur ces lieux au II^e siècle de n. ère.

Les fragments estampillés proviennent de quatre vases différents, dont trois obtenus par pressage dans un moule et un seul modelé au tour.

Les exemplaires obtenus par pressage sont supposés être d'origine nord-italique, du fait que la mention *ARETIO*, figurant sur certaines estampilles publiées antérieurement, dérive certainement de *Arretium*.

En échange, la pièce exécutée au tour est considérée, à cause de son aspect de rebut, comme un produit local travaillé dans un „*figlina*” appartenant au castrum de la *legio XI Claudia*.

LÉGENDE DES FIGURES

Fig. 1. — Estampilles de producteurs, appliquées sur des *mortaria*.

Fig. 2. — *Mortarium* (1) et estampilles de producteurs (2 — 3) appliqués sur des vases similaires.

Fig. 3. — Fragments de *mortaria* taillés en pierre blanche (1) et en marbre (2).

¹¹ *Archaeologisch — epigraphische Mitteilungen aus Oesterreich — Ungarn*, Viena, XX, p. 85; cf. G. Popa Lisseanu, *Incercare de monografie asupra cetății Drăstorului—Silistra*, 1913, p. 49.

¹² D. Tudor, *op. cit.*, ed. a III-a, S.E. 401; p. Culică, *art. cit.*, p. 373—377 și fig. 1 — 2.

¹³ G. Popa Lisseanu, *op. cit.*, p. 49.

¹⁴ D. Tudor, *op. cit.*, ed. a III-a, S.E. 160: Milonis; S.E. 279: Theotimus, S.E. 401: Marcus (și la V. Culică, *art. cit.*); G. Popa Lisseanu, *op. cit.* p. 49: Filemon.

O NOUĂ REPREZENTARE A DIOSCURILOR LA TOMIS

DE

ANDREI ARICESCU

În anul 1962, au fost găsite la Valea Seacă, în apropierea Murfatlarului (jud. Constanța), patru bucăți dintr-o placă de marmură, care, reunite, formează primul din cîmpurile unui relief cu reprezentarea Dioscurilor¹ (fig. 1). Deși în preajma locului descoperirii se află o mică așezare antică², faptul că depărtarea de Constanța este de numai circa 15 km, ne face să presupunem proveniența tomitană a monumentului, ținînd cont atît de starea de conservare a lui, care indică intenția de refolosire a materialului, cît și de însemnătatea pe care o avea cultul Dioscurilor la Tomis³.

Fragmentul reconstituit al reliefului⁴ are înălțimea de 37,6 cm, lățimea de 35,2 cm și grosimea de 8,4 cm. Marginea din stînga este avariată, încît nu putem ști exact cum era terminația reliefului, dar probabil că aici existase un chenar simplu, după cum o arată ruptura oarecum regulată. Marginea de sus este destul de drept tăiată, dar nu credem că indică chiar starea inițială a plăcii, deoarece se află în imediata apropiere a părții figurate, care ar fi trebuit să fie delimitată și aici de un chenar. Probabil că, după o primă deteriorare a monumentului votiv, care a avut o alcătuire mai complexă la început, a fost utilizată apoi numai această parte a lui (păstrată pînă astăzi), după ce i s-au adus unele îmbunătățiri, regularizîndu-i-se formele. Ruptura dinspre dreapta arată continuarea reliefului cu alt cîmp, din care nu se mai vede decît foarte puțin, în partea de jos. Cîmpul păstrat al reliefului este delimitat spre dreapta de o coloană, destul de pronunțată. Baza și capitelul, abia schițate, dovedesc

¹ Monumentul se află în Muzeul de arheologie din Constanța sub numărul de inventar 6.371.

² Mulțumesc pentru informația dată, colegului C. Scorpan de la Muzeul din Constanța, care a început o primă cercetare aici.

³ R. Netzhammer, *Dioscurii în Tomis*, în *BSNR*, X, nr. 20, București, 1913, p. 29—36; mai recent, Iorgu Stoian, *Cultul Dioscurilor și triburile tomitante. În lumina unui monument de curînd publicat*, în *SCIV*, XVI, 1965, 3, p. 519—531 (reluat în *Dacia*, N.S. X, 1966, p. 347—356), unde se dă o amplă bibliografie referitoare la această problemă.

⁴ M. Bucovăla, *Repertoriu arheologic (Basorelieful de la Valea Seacă)*, în *Tomis*, anul I, nr. 1, 1966, p. 18, menționează monumentul de care ne ocupăm, fără a-i desluși semnificația însă.

intenția meșterului de a imita coloanele corintice de epocă romană⁵. Este de așteptat deci, ca al doilea câmp să fi fost încadrat într-o ediculă, dar partea de deasupra capitelului este avariata, așa că aici bănuim doar, începutul arhitravei sau, poate, o acroteră.



Fig. 1. — Relief descoperit la Valea Scaică (în apropiere de Constanța), reprezentând un Dioscur.

Pe câmpul păstrat, care, așa cum îl privim, se afla spre limita din stînga a reliefului, este redat unul dintre Dioscuri, stînd alături de calul său pe care îl ține de căpăstru cu mina stîngă. Dioscurul este văzut din față. Îmbrăcămintea se rezumă la obișnuita bonetă de pe cap și la cutele

⁵ Putem aminti aici edicula dedicată de C. Herrennius Charito dublei Nemesis, publicată de V. Barbu (V. Canarache, A. Aricescu, V. Barbu, A. Rădulescu, *Tezaurul de sculpturi de la Tomis*, București, 1963, p. 83—89) care face parte din tipul de monumente ce i-ar fi putut sluji ca model autorului reliefului de care ne ocupăm.

Fig. 2. — Relieful de la Valca Seacă — detaliu: capul Dioscurului.



Fig. 3. — Relieful de la Valca Seacă — detaliu: facla ținută de Dioscur în mina dreaptă.

din jurul gîtului (care coboară rotund pe piept) ale hlamidei ce atirna în spate, încheiată pe umărul drept. Fața rotundă este în bună măsură avariată. Ochii mari sînt tratați plastic (fig. 2). De sub bonetă, părul buclat cade, de o parte și de alta a feței, pînă spre umeri, rotunjindu-se în spate, pe lîngă gîtul plin. Detaliile anatomice ale trupului, deși evi-



Fig. 4. — Fragmentul păstrat din cel de al doilea cimp al reliefului de la Valea Seacă.

dente, sînt destul de stingaci redade. Picioarele, descolte, sînt ușor depărtate, dreptul pășind puțin înainte. În mîna dreaptă, îndoită din cot Dioscurul ține o făclie, rezemată pe antebraț, cu flacăra în dreptul cotului (fig. 3). Calul, văzut, din profil se află în spatele Dioscurului. Are piciorul drept din față ridicat. Este realizat cu ceva mai multă atenție: copitele, coada, coama și căpăstrul sînt redade cu detalii amănunțite. Botul, urechea dreaptă și piciorul ridicat sînt avariate. Imaginea prezentată are destul de multe analogii în iconografia tomitană. Putem aminti grupul statuar fragmentar din tezaurul de sculpturi descoperit în 1963⁶ și reversurile unor monede tomitane de la Antoninus Pius pînă la Septimius Severus⁷, dar cu mențiunea că, spre deosebire de aceste reprezentări, unde Dioscurii sînt redați ținînd în mînă o lance, pe relieful de la Valea Seacă atributul Dioscurului este o făclie. Avînd în vedere analogiile, ca și cîteva aspecte ale execuției artistice, tratarea plastică a ochilor sau grija pentru anumite amănunte, dar și realizarea destul de grosolană,

⁶ V. Canarache, A. Aricescu, V. Barbu, A. Rădulescu, *op. cit.*, p. 90—93 (parte redactată de V. Barbu); Iorgu Stoian, *op. cit.*, unde sînt discutate și alte reprezentări sculpturale ale Dioscurilor, descoperite la Tomis.

⁷ Pick-Regling, *Die antiken Münzen von Dacien und Mösien*, I, 2, Berlin, 1910, nr. 2627, 2668—2669, 2775; Iorgu Stoian, *op. cit.*, fig. 2.

putem considera că relieful de care ne ocupăm, datează de la sfîrșitul secolului al II-lea sau din prima parte a celui următor, adică din vremea împăraților Severi.

Ne-am fi așteptat ca pe cel de-al doilea cîmp, din care avem atît de puțin, să fi fost reprezentat celălalt Dioscur, dar, din ceea ce s-a păstrat, reiese clar că aici a existat o altă imagine. Pe micul fragment din cel de-al doilea cîmp se poate observa o parte reliefată, ce ar putea indica fie colțul unui *himation*, fie laba unui animal, poate a unui leu (fig. 4). Oricum, nu poate fi vorba de o imagine simetrică cu cea întregită. Rezultă că abia al treilea cîmp al reliefului trebuie să-l fi reprezentat pe celălalt frate. Așadar, Dioscurii se aflau, față în față, de o parte și de alta a cîmpului central, care reprezenta o ediculă, după cum am arătat mai sus⁸. Este greu de precizat pe cine înfățișa cîmpul din mijloc, dar unele presupuneri se pot face, mai ales că există destul de numeroase exemple în care Dioscurii sînt asociați unei alte divinități, de obicei feminine⁹. Ei pot întovărăși pe Helena, Demetra, Cybela, Hecate, Artemis, Tyche, Astartea, Isis; adesea, divinitatea feminină nu este însoțită de atribute care să o poată identifica¹⁰. În orice caz, ea nu este reprezentată decît îmbrăcată¹¹, ceea ce pare să se confirme și prin relieful de care ne ocupăm, avînd în vedere amănuntul păstrat pe al doilea cîmp.

Este îndeobște știut că la vremea căreia îi aparține relieful de la Valea Seacă, influențele religioase orientale se făcuseră puternic simțite în regiunea vest-pontică și că încă de cîteva secole, din epoca elenistică, avusese loc asimilarea Dioscurilor cu Cabirii samothracieni¹². Ne putem deci aștepta ca divinitatea ce trebuie să fi fost reprezentată în centrul reliefului, să fie una dintre zeițele care apar frecvent în tovarășia Cabirilor: Cybela, Demetra sau chiar Hecate¹³. Dintre numeroasele monumente descoperite în lumea greco-romană, pe care sînt reprezentați Dioscurii însoțind o zeiță, mai apropiate de relieful nostru par a fi cele găsite pe teritoriul Iugoslaviei, la Bitolj¹⁴, Kruševjane¹⁵ și Živojno¹⁶, însă pe nici unul dintre acestea, datorită lipsei unor atribute caracteristice, nu poate fi indentificată divinitatea feminină¹⁷. Pe reversul unor monede tomitane din secolele I î.e.n. — I e.n., apar bonetele Dioscurilor de o parte și de alta a spicelor de grâu¹⁸, ceea ce ne îndeamnă să credem că, la Tomis, divinitatea întovărășită de cei doi frați era Demetra, mai ales că pe cele mai multe dintre aceste emisiuni monetare apare pe avers capul

⁸ Numai pe cîmpul dispărut putea fi redat ancadramentul ediculei, acest cîmp avînd astfel o înălțime mai mică decît cel păstrat, deoarece, pe acesta din urmă, capul calului se află în dreptul capitelului, iar al Dioscurului deasupra, așa că aici nu poate fi vorba de continuarea construcției sugerate de coloana dintre cîmpuri.

⁹ Fernand Chapouthier, *Les Dioscures au service d'une déesse*, Paris, 1935.

¹⁰ *Ibidem*.

¹¹ *Ibidem*, p. 116.

¹² *DA*, II, 1, s.v. *Dioscuri*, p. 257—258; F. Chapouthier, *op. cit.*, p. 153—156 și 182 (unde este dată o bogată bibliografie a problemei).

¹³ F. Chapouthier, *op. cit.*, p. 156.

¹⁴ N. Vulić, *Антички споменици наше земље*, în *Spomenik*, LXXI, 55, Beograd, 1931, p. 18, nr. 30.

¹⁵ *Ibidem*, p. 158, nr. 407.

¹⁶ *Idem*, în *Spomenik*, LXXVII, 60, Beograd, 1934, p. 74, nr. 9.

¹⁷ F. Chapouthier, *op. cit.*, p. 31—34, nr. 9—11.

¹⁸ Pick-Regling, *op. cit.*, nr. 2520—2528, 2584.

zeiței¹⁹. Pe de altă parte, celebrul document epigrafic tomitan cuprinzând decretul privitoare la paza orașului²⁰ ne arată în r. 10—12 din cel de-al doilea decret (r. 36—38 ale întregului text), că la Tomis se făceau sacrificii anuale în cinstea Mamei Zeilor și a Dioscurilor pentru salvarea poporului²¹. Deși cercetătorii nu au ajuns la un acord cu privire la datarea inscripției, unii punând-o în legătură cu atacurile lui Burebista²², alții plasând-o mai înainte, chiar în secolul al II-lea î.e.n.²³, iar o mai recentă părere coborându-i data într-o epocă mai stabilă, cam pe la începutul erei noastre²⁴, documentul epigrafic poate fi considerat contemporan cu vremea dintre emisiunile monetare mai sus amintite. Cu privire la fragmentul de relief păstrat în partea de sus a inscripției, unde se mai vede copita unui cal, s-a emis ipoteza că ar fi făcut parte dintr-o reprezentare a Dioscurilor²⁵. Nu este exclus ca ei să fi fost înfățișați alături de Cybela, așa cum este făcută asocierea în textul inscripției²⁶. Oricum, se pare că la Tomis, spre sfârșitul epocii elenistice, Dioscurii puteau apărea fie însoțind-o pe Demetra, cum ne-o arată emisiunile monetare, fie pe Cybela, așa cum reiese din inscripția pomenită. De altfel, în cadrul Triadei de la Samothrake era posibilă confuzia între cele două zeițe²⁷.

Revenind la relieful de la Valea Seacă, ne atrage atenția în mod deosebit faptul că Dioscurul ține în mâna dreaptă o făclie în loc de armele sale obișnuite (sulița sau spada). Apariția acestui atribut este o raritate în reprezentările Dioscurilor²⁸. Putem aminti un relief, realizat grosolan, pe care este înfățișat unul dintre frați, cu bonetă pe cap și hlamidă pe umeri, stînd lângă cal și ținînd în dreapta o făclie, rezemată pe umăr²⁹. Dioscurii apar cu făclii și pe unele emisiuni monetare din Abydos și Tarent³⁰. Ca purtători de lumină, Dioscurii erau puși în legătură cu Luceafărul de dimineață și cel de seară (Phosphoros și Hesperos) și de aici, existența printre atributele lor a citei unei stele plasate deasupra bonetelor, fiind însoțitori, în această situație, de cele mai multe ori ai Selenei³¹. Nu trebuie să excludem posibilitatea ca relieful pe care îl prezentăm să fi înfățișat o astfel de asociere. Dar stelele pot reprezenta

¹⁹ *Ibidem*, nr. 2520—2528.

²⁰ Gr. Tocilescu, în *AEM*, XIV, 1891, p. 22—26, nr. 50; G. Dittenberger, *Syll*¹, nr. 731; Iorgu Stoian, *Tomitana*, București, 1962, p. 78—90 (textul la p. 80).

²¹ G. Dittenberger, *loc. cit.*, : , , ... καθ' ἑκα[σ]τον ἑναυτῶν θηῶσιν ὑπὲρ τῆ[ς] τοῦ δῆμου σωτηρίας[ς] Μητρὶ Θεῶν καὶ Διοσκουρίδας...

²² *Ibidem*.

²³ Iorgu Stoian, *În legătură cu decretul tomitan privilegiate la paza orașului*, în *SCIV*, V, 1954, 3—4, p. 557 și urm.; studiu reluat în *Tomitana*, p. 78—90. Aici se dă și altă bibliografie în favoarea acestei păreri.

²⁴ D.M. Pippidi, *Din istoria Dobrogei*, I, București, 1965, p. 297, nota 46.

²⁵ R. Netzhammer, *op. cit.*, p. 31—32, contraziindu-l pe Gr. Tocilescu (*AEM*, XIV, 1891, nr. 50), care credea că este vorba de Cavalerul trac.

²⁶ De remarcat că pe relieful de la Kruševjane, datat ca anunțînd epoca imperială, se citește dedicația Θεοῖς Σωτηρίσιν (vezi nota 15). Datarea la F. Chapouthier, *op. cit.*, p. 33, nr. 11.

²⁷ F. Chapouthier, *op. cit.*, p. 153—156.

²⁸ În catalogul lui F. Chapouthier nu este dat nici un exemplu al Dioscurilor purtînd făclie, cînd întovărășesc o divinitate feminină.

²⁹ J. Hampel, *Lovas redéségek dunavidéki antik emlékeken*, în *AÉ*, Budapesta, 1903, p. 310, fig. 3. Același relief este redat și de F. Chapouthier, *op. cit.*, p. 273, fig. 47.

³⁰ F. Chapouthier, *op. cit.*, p. 273, nota 2.

³¹ *Ibidem*, p. 273—274.

ele singure, ca simboluri, pe cei doi gemeni și le întâlnim ca atare chiar pe unele monede tomitane, fiind însă plasate și în acest caz, tot de o parte și de alta a spicelor³². Așadar, și în această calitate de purtători de lumină, Dioscurii, prin simbolurile lor, pot însoți tot simbolul Demetrei. Demn de remarcat este faptul că pe reversul unor monede tomitane din secolul I e.n., de o parte și de cealaltă a spicelor sînt reprezentate două făclii³³, care nu au fost încă socotite ca atribute ale Dioscurilor. Atestarea acestor atribute prin reliefurile descrise, conduce spre o astfel de interpretare a monedelor respective. Mai trebuie amintită și o monedă a lui Domitianus, pe reversul căreia, între simbolurile Dioscurilor (o bonetă și o stea) se află fațada unui templu³⁴. Și reliefurile de la Valea Seacă reprezintă pe cei doi gemeni alături de fațada unui templu. Monede imperiale, contemporane cu monumentul de care ne ocupăm, prezintă și ele pe revers fațada unui templu, dar niciodată în asocieri cu simbolurile Dioscurilor. În interiorul templului, pe aceste monede, sînt înfățișate diferite divinități (nu numai feminine³⁵), printre care nu se află însă Cybela și Demetra. Întîlnim pe Zeus³⁶, pe Sarapis³⁷, adesea pe Dionysos³⁸, iar dintre zeițe pe Tyche³⁹ și pe Concordia⁴⁰. Tyche ar putea să apară împreună cu Dioscurii, dar nu credem că poate fi vorba de o asemenea reprezentare pe reliefurile noastre, deoarece atunci ar trebui să recunoaștem pe rămășița cîmpului central vreunul din atributele caracteristice zeiței norocului: cirma, roata, globul sau sceptrul, or, ceea ce se mai observă aici nu corespunde cu nici unul dintre aceste simboluri. Rezultă că aceste serii monetare nu ne pot da precizări cu privire la reliefurile în discuție, el păstrînd, după toate aparențele, o tradiție iconografică mai veche, menținută mai degrabă de cultul popular decît de religia oficială.

Așadar, ținînd seama de legăturile pe care am încercat să le facem între ceea ce se păstrează din monumentul prezentat și știrile oferite de numismatica și epigrafia tomitană, putem încheia că reliefurile de care ne ocupăm trebuie să fi constituit reprezentarea Triadei de la Samothrake, încă neîntîlnită printre sculpturile din aceste părți, avînd ca divinitate centrală fie pe Demetra (dacă ceea ce s-a păstrat din reliefurile din mijloc este colțul unui *himation*), fie pe Cybela (în cazul în care este vorba de piciorul unui leu). Descoperirea în teritoriul tomitan a acestei reprezentări poate aduce o nouă contribuție la cunoașterea religiilor antice în aceste ținuturi, ca și la lămurirea mai deplină a apariției imaginilor unor divinități ale

³² Pick-Regling, *op. cit.*, nr. 2487—2492 (pe avers, Demetra) și 2493 (pe avers, Zeus):

³³ *Ibidem*, nr. 2584 (pe avers, Antonia), 2585 (Britannicus?).

³⁴ *Ibidem*, nr. 2595.

³⁵ Dioscurii pot însoți uneori pe Zeus, sau pe Sarapis, sau pe Hades (F. Chapouthier, *op. cit.*, p. 304—305, 320 și urm.).

³⁶ Pick-Regling, *op. cit.*, nr. 2768 (Septimius Severus).

³⁷ *Ibidem*, nr. 2917—2918 (Caracalla), 3042 (Geta).

³⁸ *Ibidem*, nr. 2919 (Caracalla), 2954 (Plautilla), 2980 (Geta), 3339—3340 (Maximinus), 3355 (Maximus).

³⁹ *Ibidem*, nr. 3106—3107 (Elagabalus), 3118 (Iulia Maesa).

⁴⁰ *Ibidem*, nr. 3273—3274 (Severus Alexander).

localnicilor, cum este cazul Cavalerilor danubieni, care se pare că își datorează iconografia tocmai unor astfel de înfățișări ale Dioscurilor în slujba unei zeițe⁴¹.

UNE NOUVELLE REPRÉSENTATION DES DIOSCURES À TOMIS

RÉSUMÉ

En 1962, on a découvert à Valea Seacă (environ 15 km de Constanța) quatre fragments d'une plaque en marbre, qui, réunis, forment le champ du côté gauche d'un relief complexe, sur lequel est représenté un Dioscure (fig. 1). La petite partie conservée du deuxième champ montre qu'il y était représentée une autre divinité, probablement féminine. On peut encore observer ici, soit le coin d'un himation, soit la patte d'une bête, peut-être d'un lion (fig. 4). C'est à peine dans le troisième champ du relief votif qu'a dû être représenté l'autre jumeau.

Le Dioscure est figuré sous un aspect bien connu, avec le *pileus* sur la tête et la chlamyde sur les épaules, se tenant près de son cheval, qu'il tient par la bride avec la main gauche. Mais, contrairement aux représentations habituelles, dans lesquelles le Dioscure a dans l'autre main une lance ou un glaive, celui du relief que nous présentons, porte une torche (fig. 3). Vu les analogies avec d'autres sculptures et avec des monnaies tomitaines, et aussi l'exécution artistique, le traitement plastique des yeux, le soin pour certains détails, ainsi que l'aspect général assez grossier — le relief doit dater de l'époque des Sévères.

Les Dioscures peuvent paraître associés à de nombreuses divinités, mais, si l'on tient compte de quelques documents numismatiques et épigraphiques tomitains appartenant au I^{er} siècle av.n.è. — I^{er} siècle de n.è., où les Dioscures paraissent associés soit à Déméter, soit à Cybèle, nous considérons que l'une de ces déesses a dû être représentée sur le champ central de la plaque découverte à Valea Seacă. Le relief décrit constitue donc un monument voué à la triade de Samothrace et peut apporter des informations nouvelles pour l'étude des religions antiques à Tomis.

LÉGENDE DES FIGURES

Fig. 1 Relief découvert à Valea Seacă (près de Constanța), représentant un Dioscure.

Fig. 2 Le relief de Valea Seacă — détail : la tête du Dioscure.

Fig. 3 Le relief de Valea Seacă — détail : la torche portée par le Dioscure dans sa main droite.

Fig. 4 Le fragment conservé du deuxième champ du relief de Valea Seacă.

⁴¹ F. Chapouthier, *op. cit.*, p. 286—293; D. Tudor, *Discussioni intorno al culto dei cavalieri danubiani*, in *Dacia*, N.S., V, 1961, p. 317—343 (in special p. 321 și 339); E. Will, *Le relief cultuel gréco-romain*, Paris, 1955, p. 90 și 323—325.

UN RELIEF AL CAVALERULUI TRAC LA POJEJENA (JUD. CARAȘ-SEVERIN)

DE

N. GUDEA

În tabloul bogat și foarte variat al cultelor din Dacia romană un loc aparte ocupă divinitățile tracice, dintre care așa-numitul „cavaler” sau „erou” trac, prin caracterul său de simbol religios și funerar, a cunoscut o deosebită răspindire¹. La repertoriul materialelor sculpturale înfățișând pe cavalerul trac se adaugă o placă de marmură descoperită la Pojejena², în pivnița unei case moderne aflate pe ruinele așezării civile care ținea de castrul roman din hotarul acestei localități³ (fig. 1).

Placa, din marmură albă cu reflexe roșiatice (se află acum în Muzeul județean din Reșița), este de dimensiuni mici: 18 × 15 × 3 cm. Relieful în stare de conservare destul de bună este încadrat de un profil simplu, puțin asimetric, boltit în partea superioară. Lățimea profilului

¹ G.I. Kazarov, *Die Denkmäler des thrakischen Reitergottes in Bulgarien*, Budapesta, 1938, în *Diss Pann*, II, 14; (abreviat citat în continuare *DThrR*, monografie de bază pentru studiul acestui zeu); G.I. Kazarov, *Heros*, în *RE, Suppl.*, III (1918), 1132–1149 și *RE*, VI, A (1936), 478–488. Monumentele și inscripțiile dedicate acestui zeu din provincia Dacia: I.I. Russu, *Tracii în Dacia romană*, în *AMN*, IV, 1967, p. 97–103 și V, 1968, p. 470, dă un repertoriu complet al descoperirilor cunoscute pînă în 1967, împreună cu o amplă bibliografie, monografiind schematic această zeitate din Dacia. Reliefurile cu inscripție greacă ale cavalerului trac în *Inscriptiones Graecae in Bulgariae repertae*, editat Georgius Mihailov, vol. I–IV, Sofia (Serdicae), 1956–1966. Pentru reprezentările cavalerului trac pe teritoriul Iugoslaviei vezi: Aleksandrina Cermanović-Kuzmanović, *Die Denkmäler des thrakischen Heros in Jugoslavien*, în *ArchJug*, IV, 1963, p. 31–57.

² Placa a fost descoperită de elevii Florea Mocanu și Savco Jarcovici care au predat-o profesorului de istorie din localitate, Voin Stancovici. De la acesta din urmă a fost achiziționată de Muzeul județean din Reșița.

³ Existența unor urme antice la Pojejena este semnalată încă din secolul trecut, vezi: *Tabula Imperii Romani*, L 34 (Aquincum-Sarmizegetusa Sirmium) s.v. Pojejena cu întreaga bibliografie a descoperirilor (foarte numeroase) din această localitate; despre castrul roman de la Pojejena: C. Daicoviciu-I. Miloia, în *Anatele Banatului*, 1930, p. 20 sq., vezi și I.I. Russu, *SCIV*, 21, 1970, 1, p. 155–164. În anul 1970 Institutul de istorie și arheologie din Cluj și Muzeul județean din Reșița au efectuat săpături arheologice la Pojejena. A fost cercetat punctul numit „via Bogdanovici” situat pe un platou înalt deasupra satului, unde C. Daicoviciu a presupus existența castrului; au fost stabilite dimensiunile acestui castru 148 × 185 m, latura lungă fiind orientată E–V. Cercetările sînt în curs. N. Gudea, *Raport despre săpăturile arheologice la castrul roman de la Pojejena în anul 1970* — comunicare în cadrul secției Institutului de istorie și arheologie din Cluj.

este de 2,5 cm la bază (eventual destinat pentru inscripție), pe laturi este de 1 cm, iar la partea superioară măsoară 1,5 cm. În interiorul profilului este reprezentat cavalerul trac tânăr, cu păr abundent, nud, dar purtând la gît o mantie (chlamys) destul de lungă, fluturînd în vînt. El călărește spre dreapta. Fața întoarsă spre privitor nu are trăsăturile distincte. Cu mîna stîngă, care nu poate fi observată, ținea probabil frîul; acesta din urmă este foarte bine redat. În mîna dreaptă, puțin adusă înapoi, ține vînatul care după aspect pare un iepure, atîrnînd peste șoldul calului. Calul are picioarele din față ridicate (posibil pe un altar sau o stîncă, ori într-o poziție de cabrare). Coama lui este foarte clar redată. Dedesubt doi cîini sar spre animalul vînat, din două părți; cel din stînga mușcă din piciorul din față al vînatului, cel din dreapta pare că vrea să apuce capul vînatului. Sub cîini, într-o poziție centrală, se află un obiect în formă de emisferă cu calota în sus pe care îl atinge unul din picioarele animalului vînat și pe care pare a se sprijini cîinele care sare din partea dreaptă a reliefului. Lucrarea este bine, corect executată (fig. 1).

După clasificarea făcută de G. Kazarov în lucrarea sa monografică dedicată cavalerului trac, piesa de la Pojejena se încadrează în cea de-a treia grupă (C)⁴ care cuprinde scena cu cavalerul trac la vînatore (sau purtător de vînat). Cercetătoarea bulgară I. Georgijeva împarte această grupă (căreia îi dedică un studiu special)⁵ în trei subgrupe, după felul în care ține animalul vînat⁶: a) în care cavalerul poartă vînatul pe șoldul calului; b) călărețul ține animalul vînat deasupra șoldului calului; c) cavalerul poartă vînatul pe gîtul calului. Piesa noastră aparține deci primei subgrupe (a) în care cavalerul duce vînatul în mîna dreaptă, atîrnînd peste șoldul calului. O împărțire dusă pînă la cele mai mici detalii de către numita cercetătoare istorică, în cadrul acestor trei subgrupe (cea de-a treia (c) fiind de fapt reprezentată de un singur exemplar) arată că reprezentările care aparțin primei subgrupe pot fi împărțite în șapte tipuri⁷. Piesa descrisă de noi nu se încadrează în nici unul din cele șapte tipuri constatate de cercetătoarea bulgară. Avem deci un tip necunoscut (al VIII-lea) al primei subgrupe, pe care specialistul bulgar nu l-a întilnit încă. Acest tip are următoarele elemente: cavalerul trac călare, galopînd spre dreapta poartă vînatul în mîna dreaptă atîrnat peste șoldul calului; doi cîini sar asupra acestuia din două părți, iar jos între cîini, într-o poziție centrală, un obiect de formă emisferică. De obicei piesele care cuprind atare elemente ale imaginii fac parte din grupa a doua (b) în care animalul vînat este purtat deasupra șoldului calului⁸.

Este indicat să ne oprim puțin asupra acestui obiect de formă emisferică (în cazul piesei noastre) despre care I. Georgijeva crede că este

⁴ G.I. Kazarov, *DThrR*, în *DissPann*, II, 14, p. 8.

⁵ I. Georgijeva, *Der Wildtragende thrakische Rittergott*, în *Eirene*, IV, Praga, 1965, p. 113; G.I. Kazarov, *op. cit.*, p. 8-9, spre neosebire de primele două grupe, nu mai împarte și această a treia grupă pe subgrupe; vezi și A. Cermanović-Kuzmanović, *op. cit.*, p. 48 unde descrie piesele (în număr de trei) din această grupă descoperite în Iugoslavia.

⁶ I. Georgijeva, *op. cit.*, p. 113.

⁷ *Ibidem*, p. 113-114.

⁸ *Ibidem*, p. 114.

un vas din care se scurge (se prelinge) un lichid⁹. Nu peste tot însă acest obiect este reprezentat în felul în care ar putea fi luat drept un vas. Singurele reprezentări în care obiectul apare într-adevăr sub forma unui vas din care se prelinge un lichid sînt trei (G. Kazarov, *op. cit.*, pl. XX, 127; pl. XXXIII, 193; și de asemenea foarte probabil ca și obiectul din pl. XXII, 132 să reprezinte un vas cu gura în jos). Dintre piesele care aparțin aceleiași grupe mari (C)¹⁰, subgrupa (a), unele conțin un obiect avînd aceeași poziție în imagine, prezentat la fel ca în piesa noastră sub forma unei semisfere cu calota în sus (Kazarov, *op. cit.*, pl. XXXIV, 200; pl. LXX, 413); altele au un astfel de obiect fie de forma unei sfere — bile — (Kazarov, *op. cit.*, pl. LXXII, 431; pl. LXXV, 448), fie de forma unui „butoiăș” (Kazarov, *op. cit.*, pl. XXXIII, 197). Sînt piese din grupa (c) care sînt lipsite de acest obiect (Kazarov, *op. cit.*, pl. XXXIII, 194). Alte piese din subgrupa (a), dar de tipul în care cavalerul este însoțit de un ciine (întotdeauna sîrind din partea stîngă) și un leu, cuprind obiectul, prezentat fie sub forma unei semisfere (Kazarov, *op. cit.*, pl. II, 8; pl. XL, 236; I. Georgijeva, *op. cit.*, fig. 1a și 1b), fie sub forma unei sfere (Kazarov, *op. cit.*, pl. XVI, 93; pl. XXXIV, 202; pl. XXXV, 208; pl. LVII, 338; pl. LXII, 367; pl. LXV, 388; pl. LXVI, 389; pl. LXXIII, 435). Obiectul apare și ca element al unor piese în care cavalerul trac are mai puțini sau mai mulți însoțitori decît în piesele menționate mai sus. El are fie forma unei sfere (Kazarov, *op. cit.*, pl. VII, 38; pl. XV, 90; pl. XX, 116; pl. XXXV, 198; pl. XXXIX, 228; pl. L, 296; pl. LII, 314; pl. LXIII, 372), fie forma unei semisfere (Kazarov, *op. cit.*, pl. XIX, 113 — prezentată cu totul aparte —; pl. XX, 115; pl. LXXVII, 461). Remarcăm deci că obiectul poate avea patru forme: vasul, semisfera, sfera și forma de „butoiăș”; cele mai des întîlnite fiind forma de sferă sau de semisferă cu calota în sus. Este foarte probabil ca toate aceste forme să reprezinte vase din care să se prelingă un lichid, deși în foarte multe cazuri pare destul de greu de menținut atare ipoteză. Nu trebuie, după părerea noastră, exclusă o altă presupunere și anume ca obiectul aflat în reprezentările mai sus amintite în partea de jos a imaginii într-o poziție centrală să reprezinte același lucru cu un obiect de formă rotundă pe care cavalerul trac îl poartă uneori în mîină (Kazarov, *op. cit.*, pl. XXXVII, 227)¹¹. S-ar putea ca scena de vînătoare să fie însoțită de anumite libațiuni care să fie astfel reprezentate. O analiză temeinică (prin fotografii și desene detaliate numai ale acestui obiect) s-ar bucura de succes în încercarea de a rezolva identitatea și rostul obiectului.

În Dacia, acestei grupe (c) îi aparțin numai două piese: una de la Potaissa aflată în Muzeul din Cluj¹², cealaltă de la Sucidava¹³. Nici una din cele două piese (prima fiind de altfel foarte fragmentară) nu cuprinde și obiectul despre care vorbeam mai sus. În celelalte țări din zona balca-

⁹ *Ibidem*; tot așa descrie și A. Cermanović-Kuzmanović, *op. cit.*, p. 32, piesa de la nr. 7.

¹⁰ G.I. Kazarov, *loc. cit.*

¹¹ A. Cermanović-Kuzmanović, *op. cit.*, p. 45, arată că în reprezentările cavalerului trac care aparțin grupei (A) acesta ține de obicei în mîină o pateră.

¹² I.I. Russu, în *AMN*, IV, 1967, p. 100—101, nr. 28, fig. 6.

¹³ D. Tudor, *Zu dem Kult des thrakischen Reiter in Dacia inferior, in Germania*, XXII, 1938, p. 245—246, nr. 2; I.I. Russu, *op. cit.*, p. 95, nr. 4.

nică unde este cu deosebire răspîndit cultul cavalerului trac, numărul pieselor cunoscute pînă în prezent aparținînd grupei (c) se ridică la aproximativ 130, cele mai multe fiind descoperite în zona centrală a Bulgariei, Turcia europeană și Grecia de nord; în Iugoslavia se cunosc numai trei exemplare¹⁴.

Reliefulurile reprezentînd pe cavalerul trac sînt de obicei încadrate într-o perioadă de timp mai largă cuprinsă între secolul al III-lea î.e.n.¹⁵ și secolul al IV-lea e.n.¹⁶; exemplarele din grupa (c) sînt datate între începutul secolului al III-lea e.n. și începutul secolului al IV-lea¹⁷. În ce privește aria de răspîndire a acestor piese, ele apar peste tot acolo unde fie că au locuit traci, fie au staționat trupe formate din militari de origine tracică, dar și la unele populații din vecinătatea lumii tracice, unii dintre cercetători atribuindu-i un caracter nordbalcanic¹⁸.

Prin piesa reprezentînd pe cavalerul trac descoperită la Pojejena crește numărul lor în Dacia. Piesa este destul de bine executată ceea ce ne face să presupunem că este un produs de import și nu o realizare a meșterilor de la nordul Dunării. Judecînd după cele mai apropiate analogii ea ar putea proveni dintr-un atelier din Moesia (partea ei de vest). Așezarea localității Pojejena, pe malul Dunării, la granița geografică dintre traci și daci, nu se opune acestei ipoteze.

UN RELIEF DU CAVALIER THRACE À POJEJENA (DÉP. DE CARAȘ-SEVERIN)

RÉSUMÉ

L'effigie en marbre du cavalier thrace à la chasse a été mise au jour dans l'établissement civil du castrum romain de Pojejena. Le relief, de bonne qualité du point de vue de l'exécution artistique, appartient au III^e groupe (C), nommé groupe du « cavalier à gibier » (G.I. Kazarov dans *Diss Pann*, II, 14), sous-groupe A, dont nous connaissons jusqu'à présent sept types (I. Georgijeva dans *Eirene* IV, 1965, p. 111—112). Toutefois, par ses éléments composants, il présente l'image d'un type inconnu dans ce groupe. La pièce découverte à Pojejena vient enrichir le répertoire des représentations de cette divinité en Dacie romaine et

¹⁴ I. Georgijeva, *op. cit.*, p. 111—112.

¹⁵ A. Cermanović-Kuzmanović, *op. cit.*, p. 48; tot această autoare subliniază că în epoca dinainte de cucerirea romană reprezentările cavalerului trac aveau un alt caracter și alte funcții decît în epoca romană; vezi și G.I. Kazarov, *op. cit.*, p. 11—12.

¹⁶ G.I. Kazarov, *op. cit.*, p. 11, datează reprezentările cavalerului trac din epoca romană într-o perioadă de timp cuprinsă între secolele al II-lea și al IV-lea e.n. El consideră această perioadă ca un moment de revenire, de regenerare a religiozității tracilor.

¹⁷ I. Georgijeva, *op. cit.*, p. 112.

¹⁸ G.I. Kazarov, *op. cit.*, vezi harta de răspîndire a reprezentărilor cavalerului trac; A. Cermanović-Kuzmanović, *op. cit.*, p. 52—53; I. Georgijeva, *op. cit.*, p. 111.



Fig. 1. — Relieful cu cavalerul trac de la Pojejena scara 1/1

contribue à l'élucidation de sa typologie générale. A en juger d'après les plus proches analogies concernant ce type de représentation et d'après la qualité de l'exécution artistique l'auteur opine que cette pièce pourrait provenir d'un atelier de la Mésie (nord-ouest de la Bulgarie — et est de la Yougoslavie).

LÉGENDE DES FIGURES

Fig. 1. — Relief avec le cavalier thrace de Pojejena (à l'échelle 1/1).

Ernesto Bernareggi, *Istituzioni di numismatica*, ed. a II-a, La Goliardica, Milano, 1970, 136 p. + 29 pl.

Autorul este cunoscut prin contribuții foarte serioase din care amintim aici doar *Le monete dei Longobardi nell'Italia Padana e nella Tuscia*, în *Rivista Italiana di Numismatica e Scienze Affini*, seria V, XI, 1963, p. 35 — 142, studiu continuat apoi printr-o serie de articole de mai mici proporții publicate în aceeași revistă și în *Annali dell'Istituto Italiano di Numismatica*, și studiul bine cunoscut la noi în țară, *Nummi pelliculati. Considerazioni sull'argento süberato della Repubblica Romana*, apărut tot în *Rivista Italiana di Numismatica*, XIII, 1965, p. 5 — 31, al cărei director este. Asupra bogatei activități a revistei am mai avut prilejul să atragem atenția (*SCN*, IV, 1968, p. 517 — 518). Ernesto Bernareggi este și profesor de numismatică — disciplină ce constituie obiect de studiu obligatoriu în programul a numeroase universități din Italia — în prezent la Milano, după o rodnică activitate didactică desfășurată la Universitatea din Padova.

Cartea pe care o recenzăm este rezultanta directă a activității didactice a autorului ei, fiind vorba de cursuri universitare, însă ea reprezintă și consecința reflexiei cercetătorului activ, preocupat de dinamica științei pe care o predă, de perspectivele ei de dezvoltare. Fiecare capitol al cărții se încheie cu o bibliografie sumară, cuprinzând lucrări esențiale de la care o mai bogată informare devine ușor accesibilă, iar conținutul este bine susținut și de o ilustrație îngrijită aleasă și bine realizată din punct de vedere al condițiilor grafice.

În primul capitol intitulat „Generalitățile”, autorul, după ce definește numismatica citindu-l pe E. Babelon și trasează liniile mari ale evoluției disciplinei subliniind aportul lucrării lui Eckel, *Doctrina Nummorum Veterorum* (Viena, 1792 — 1798), ca și pe cel al imensei opere de clasificare de la sfârșitul veacului trecut, constată că în prezent numismatica se află într-o criză „probabil o tranzitorie și în substanță fecundă criză de creștere”. Aceasta rezultă din împrejurarea, pusă în lumină de numeroși cercetători dintre care autorul o citează pe Laura Breglia, *Numismatica antica*, 1964, că pe de o parte vechile manuale reprezintă un pericol dacă sînt acceptate orbește și din aceea că în noul drum pe care și-l croiește numismatica, înmulțind studiile parțiale tot mai analitice ea nu este de loc scutită de piedici fie prin lipsa posibilității imaginii de ansamblu, fie prin „oboseala” și în final „neîncrederea” în posibilitatea de a ajunge la concluzii cit de cit general valabile.

Al doilea capitol „Le origini della moneta” are două părți „La premoneta” și „La nascita della moneta”, cu etapa monedei private precedînd moneda de stat, așa cum s-a interpretat just în 1951 (E. S. G. Robinson, în *JHS*, 71, 1951) tezaurul găsit în 1904 în săpăturile de la Efes, din Artemision, confirmînd teoria mai veche a lui Lenormant și a lui Babelon. E vorba deci de un proces evolutiv și nu de un inventator al monedei într-un moment anume, mit creat de istoriografia antică.

Al treilea capitol se intitulează „Specie monetiformi non monetali dell' antichità” și

e consacrat unor categorii de obiecte mai rare și mai puțin studiate și care în general nu se bucură de atenția numismaților deși ar merita-o din plin. Sînt trecute în revistă diferitele categorii de jetoane, imitațiile de monede folosite de bijutieri și în sfîrșit medaliile votive, talismanice (în care rolul efigiei lui Alexandru cel Mare este precumpănitor; apare uneori asociată cu monograma lui Christos) după care două tipuri de medalii *niketaria* și *contorniatii* sînt prezentate și discutate mai pe larg.

După al treilea capitol, ce poate fi privit drept un excursus, e drept foarte instructiv, urmează două capitole utile și bine concepute „Metalli monetali e miniere” și „Sistemi di fabbricazione delle monete”. Autorul analizează turnarea și baterea arătînd că primul procedeu, foarte economic și la îndemîna oricui, nu a fost folosit pe scară largă în antichitate tocmai din această cauză, care crea pericolul unor falsuri practice de nedetectat. Era destinat numai monedei de bronz în lumea greacă, fapt ce constituie o trăsătură specifică regiunii de nord-vest a Mării Negre și de care se ține în general prea puțin seama (vezi J. Price, *Early Greek Bronze Coinage*, în *Essays in Greek Coinage presented to Stanley Robinson*, Oxford, 1967). În privința baterii monedelor se pune și problema șanțelor monetare din care s-au păstrat în general foarte puține. La cele menționate de autor s-ar fi putut adăuga cele descoperite la Tilișca în săpăturile organizate de Muzeul din Sibiu (N. Lupu, în *Jahrbuch für Numismatik und Geldgeschichte*, XVII, 1967, p. 101 — 121) și care au prilejuit introducerea conceptului de monede dacice de tip roman republican (B. Mîtreă, în *Unitate și*

continuitate, București, 1968, p. 53 — 64 și *AUB, istorie*, XVIII, 1969, p. 11 — 17). Mecanizarea, de care vorbește autorul, privind executarea șanțelor în epoca romană cu ajutorul unor ponoane independente și pentru care dă o serie de exemple, pare să fie confirmată și de către tezaurele de la Celeiu în care pe două monede întîlnim AC [ADIVS] în loc de Arcadius și THEODS [IVS] în loc de Theodosius I (Gh. Poenaru Bordea și V. Barbu, în *Dacia*, XIV, 1970, p. 276).

Cel de-al șaselea capitol este consacrat magistraților monetari în Grecia și la Roma. În ce privește Grecia autorul pornește de la acordul monetar dintre Focea și Mitilene și discută apoi problema „monedei internaționale”, greșit numită astfel, după părerea lui E. Bernareggi nefiind vorba de monede emise de un organism supranațional ci numai de monede acceptate pe o arie geografică mai întinsă uneori, mai restrînsă alteori, dar depășind granițele statului emitent. În ce privește magistrații monetari numirea lor se făcea fie dintre cei mai înalți magistrați ai statului: civili, militari sau sacerdotali, fie prin numirea unor funcționari speciali de ordin inferior și de obicei debutanți în cariera administrativă. Sînt discutate ca exemple monedele Atenei și emisiunile din Apollonia și Dyrrhachium din secolele III-II și altele. În ce privește Roma de un interes deosebit sînt p. 74 — 75. Se pun cîteva probleme dintre care amintim: localizarea monetăriei și a numelui „Moneta” în legătură cu pasajul din Titus Livius VI, 20; durata colegiului triumviral, mai ales problema începutului său, atrăgînd atenția că pe monede III vir AAAFF sînt atestați doar între 70 și 4 î.e.n.; afirmația după care hotărîrile privind monedele erau luate de către popor în *comitile tribule* e acceptabilă parțial căci hotărîrile de importanță erau luate de senat și e de presupus că administrația monetăriei se făcea de către questorii urbani, de care magistrații monetari depindeau ierarhic și în sfîrșit problema de a ști dacă prin reforma lui Augustus (care se tînde să fie datată în 23 î.e.n.) și în perioada următoare există o împărțire netă între prerogativele împăratului și ale senatului în materie monetară, existînd în consecință două monetării distincte și dacă nu cumva

există o singură monetărie subordonată de dintotdeauna împăratului. Autorul însă îndeamnă la prudență și arată că în general e cazul să rămânem la teoria tradițională cu rezerve de la caz la caz.

Capitolul șapte se ocupă cu numele monedelor grecești și romane într-o foarte utilă trecere în revistă. În ce privește antonianul, prof. E. Bernareggi împărtășește părerea lui O. Ulrich Bansa după care valoarea sa ar reprezenta o jumătate de denar, deși părerea comună este că reprezintă doi denari (vezi și articolul I. Winkler, în *Omagiu lui C. Daicoviciu*, București, 1960, p. 567 — 573). În capitolul opt autorul analizează categoriile de monede nenormale grecești și romane. Este, după opinia noastră, unul din cele mai importante din această foarte utilă carte. Sînt analizate rînd pe rînd monedele cu revers plat, monedele cu *quadratum incusum*; monedele incuse, cu o interesantă discuție privind scopul folosirii acestei tehnici; monedele incuse accidental; monedele *serrate* sau *dantellate*; monedele *subaerate* asupra cărora autorul a stăruit într-un articol pe care l-am amintit la începutul acestei recenzii (vezi o altă opinie la M. H. Crawford, *Plated Coins — False Coins*, în *Numismatic Chronicle*, seria VII, vol. VIII, 1968, p. 55 — 59, foarte grăbit să generalizeze, e drept plecînd de la un fapt de ascuțită observație numismatică, și să închidă eventualele discuții) monedele de valori nominale excepționale, monedele legiunilor și monedele minelor ș.a. Încheind cu monedele contramarcate, cu cele de *restitutio* și cu monedele de imitație, de contrafacere și cu cele „barbare”. După părerea noastră aici și-ar fi avut locul capitolul privind categoriile de obiecte monetiforme, după cum am fi plasat capitolul „Metrologie — bimetalism și monometalism” înainte de capitolul consacrat magistraților monetari.

De un interes deosebit sînt datele și considerațiile privind raportul dintre aur și argint și raportul dintre cupru și argint a valorii cuprului, ale cărui neașteptate variații, ne însușim opinia autorului, merită o atenție specială.

Ultimul capitol este consacrat datării monedelor, tezaurelor și legislației lor. Din

expunerea făcută în prima problemă reținem că autorul împărtășește opinia L. Breglia după care „orice evaluare stilistică ține de un criteriu strict subiectiv și este expusă unor aprecieri de natură personală”. Reamintim aici că recent M.H. Crawford în volumul *Roman Republican Coin Hoards*, London, 1969, critică vechile clasificări ale lui H.A. Grueber și E.A. Sydenham, încercînd să le înlocuiască printr-o alta pe baze mai obiective, rezultînd în principal din compararea inventarului unui mare număr de tezaure fără a neglija și alte mijloace. Nouă această poziție ni se pare justă și nu credem că e vorba de o lipsă de sensibilitate pentru stil (J.B. Giard, în *Revue Numismatique*, seria VI, XI, 1969, p. 307) dacă aceste aprecieri și datările pe baza lor sînt subordonate altor criterii, așa cum credem că trebuie să înțelegem această nouă direcție. Ni se par de asemenea juste remarcile prof. E. Bernareggi privind utila metodă a succesiunii ștanțelor monetare care însă practic nu poate da rezultate perfect obiective. Prezintă legislația italiană în legătură cu descoperirile de tezaure autorul deplînge situația că furturile sînt foarte frecvente, descoperitorii, nemulțumiți cu răsplata legală, făcînd uneori să dispară fără urmă tezaurele. Experiența altora trebuie să constituie materie de reflecție și pentru numismații noștri și toți ceilalți lucrători din muzee, căci se întîmplă ca și la noi tezaurele să nu poată fi recuperate în întregime (un exemplu recent: un lot important din tezaurul de la Munteștii publicat de D. Tudor, în *SCȘ Iași*, V, 1954, 3—4, a fost recuperat după 18 ani; Șeiva Sanie, în *MemA*, I, 1969, p. 149—165).

Încheiem arătînd că puțin voluminoasa carte a prof. E. Bernareggi este extrem de utilă, reprezentînd o încercare serioasă și metodică de a cuprinde, într-o bună expunere de inițiere, o problematică variată și interesantă ce se adresează astfel nu numai studenților, primii ei beneficiari fără îndoială, dar și unui public mai larg, incluzînd și specialiștii care o pot citi cu un real folos.

Gh. Poenaru Bordea

J.R. TERRISSE; *Les céramiques sigillées gallo-romaines des Martres-de-Veyre (Puy-de-Dôme), (XIX^e supplément à „Gallia”)*; Editions du Centre National de la Recherche Scientifique, Paris, 1968, 162 p. + LVIII pl.

Studiul monografic al lui J.R. Terrisse asupra ceramicii sigilate gallo-romane din Martres-de-Veyre (Auvergne) este rezultatul final al unei cercetări îndelungate începută de autor încă din 1934.

Bazată pe o vastă documentare bibliografică, analize de laborator și numeroase săpături, lucrarea aduce o contribuție însemnată la mai buna cunoaștere a unor categorii de *terra sigillata* din secolele I—II e.n.

Investigațiile autorului urmăresc cu precădere stilurile decorative încercând să stabilească un criteriu discriminativ cât mai sigur. El nu se ocupă nici de înscrierea cronologică a vaselor descrise (înscriere deja bine cunoscută în urma lucrării lui Stanfield și Simpson, *Central Gaulish Pottery*, Oxford, 1958) și nici de o clasificare tipologică a formelor. În această privință, ori de câte ori este nevoie J.R. Terrisse face apel la lucrarea lui H. Dragendorff, *Formen römischer terra — sigillata Gefäße* (în *Jahrbuch des Verein von Altertumsfreunde im Rheinland*, 96, 1895, p. 106—107 și 141—143), care deși depășită din alte puncte de vedere rămâne încă principalul catalog al formelor de *terra sigillata*.

Cartea este împărțită în 13 capitole, al IV-lea și al VII-lea ocupând locul cel mai important în economia lucrării. Capitolul al IV-lea este o sinteză a rezultatelor obținute de autor în determinarea stilurilor diversilor meștri olari, în timp ce capitolul al VII-lea cuprinde lista completă a tuturor ceramiștilor care au lucrat la Martres-de-Veyre și aria de răspândire a produselor lor — în-

preună cu indicațiile bibliografice corespunzătoare.

O contribuție interesantă la cunoașterea tehnicii de lucru a *terrei sigillata*, o aduc capitolele VIII și IX. Bazându-se pe numeroase experiențe și analize de laborator, J.R. Terrisse ne descrie cu amănunte întregul proces de fabricație începând de la extragerea lutului și terminând cu arderea.

El face o serie de precizări în legătură cu obținerea „vernisi”-ului sau a „glanztonfilm-ului” — cum apare la unii autori — precum și în legătură cu temperatura de ardere a vaselor, pe care o stabilește între 900—1 000°C.

Pentru o mai bună înțelegere a procesului tehnologic, autorul dă și câteva scheme de cuptoare, unele rotunde, altele rectangulare, însoțite de descrierea amănunțită a modului de funcționare și de profile stratigrafice.

Nu putem încheia această prezentare fără să amintim de cele 58 de planșe din afara textului, care exemplifică toate stilurile decorative — dând astfel cititorului posibilitatea să verifice justetea concluziilor autorului și servind în același timp ca îndreptar pentru viitoare identificări.

Întocmită după principiile unei cercetări ceramice sistematice, cartea lui J.R. Terrisse se poate număra printre lucrările de specialitate care nu trebuie omise din nici o bibliografie.

Catrinel Domăneanțu

LISTA PRESCURTĂRILOR

- AA** — Archäologischer Anzeiger des Deutschen Archäologischen Instituts
ACMI — Anuarul Comisiunii monumentelor istorice, 1915, 1942, 1943.
ActaAnt — Acta Antiqua.
ActaArch-Budapesta — Acta Archaeologica Budapesta.
AEM — Archäologische—Epigraphische Mitteilungen aus Österreich—Ungarn.
AÉ — Archaeologiai Értesítő.
AHN — Anuarul Institutului de istorie națională, Cluj. I—VI, 1922—1938.
ASC — Anuarul Institutului de studii clasice din Cluj.
AJA — American Journal of Archaeology.
AMN — Acta Musei Napocensis, Cluj.
AnD — Analele Dobrogei, I — XII, 1920 — 1938.
ArchJug — Archaeologia Jugoslavica.
Arch Hung — Archaeologia Hungarica.
Arch Közl — Archeologiai Közlemények. Budapesta, 1859 — 1889.
ArhMold — Arheologia Moldovei, Iași.
AUB — Analele Universității, București, Seria Științe sociale, istorie.
AVSL — Archiv des Vereins für siebenbürgische Landeskunde, Hermannstadt, Kronstadt, 1843 — 1941.
BerRGK — Deutsches Archäologisches Institut. Bericht der Römisch-Germanischen Kommission.
BCMI — Buletinul Comisiunii monumentelor istorice, I-XXXVIII, București, 1908 — 1945.
BSSGR — Buletinul Societății geografice române, București, I-I.XI, 1876 — 1942.
BSH — Bulletin de la Section Historique de l'Académie Roumaine, Bucarest, 1912 — 1947.
BSNR — Buletinul Societății numismatice române, București, I-XI.I, 1904 — 1947.
CAH — Cambridge Ancient History.
CIL — Corpus Inscriptionum Latinarum.
CSHB — Corpus Scriptorum Historicorum Byzantinorum.
DA — Dictionnaire des Antiquités grecques et romaines sous la direction de Ch. Daremberg et Edm. Saglio.
Dacia — Dacia, Recherches et découvertes archéologiques en Roumanie, București, I-XII, 1924 — 1947; N.S.I, 1957; II, 1958; III, 1959; IV, 1960; V, 1961; VI, 1962; VII, 1963; VIII, 1964; IX, 1965; X, 1966; XI, 1967; XII, 1968; XIII, 1969; XIV, 1970.
DIR — Documente privind istoria României, București.
DissPann — Dissertationes Pannonicae.

- Dolg, Cluj* — Dolgozatok — Travaux de la Section numismatiques et archéologique du Musée National de Transylvanie, Cluj, I-X, 1910 — 1919.
- Dolg, Szeged* — Dolgozatok — Travaux de l'Université Fr. Joseph, Szeged.
- DRH* — Documenta Romaniae Historica.
- EA* — Enciclopedia dell'arte antica classica e orientale, Roma, Istituto della Enciclopedia Italiana fondata da Giovanni Treccani, Roma.
- ED* — Ephemeris Dacoromana, București, Roma, I-X, 1923 — 1945.
- JHS* — The Journal of Hellenic Studies.
- FIG* — Fragmenta Historicorum Graecorum.
- Histria* — Histria. Monografie arheologică, București : I, 1954 ; II, 1966.
- Klio* — Klio. Beiträge zur alten Geschichte, Leipzig.
- KözlCluj* — Közlemények az Erdélyi Nemzeti Múzeum Írem és Régiségtarabol.
- Materiale* — Materiale arheologice privind istoria veche a R.P.R., vol. I (1953) ; Materiale și cercetări arheologice, vol. II (1956), vol. III (1957), vol. IV (1957), vol. V (1959), vol. VI (1959), vol. VII (1960), vol. VIII (1962), vol. IX (1970).
- MemA* — Memoria Antiquitatis.
- NÉH* — Nouvelles études d'histoire, I-III, București, 1955 — 1965.
- NumKözl* — Numizmatikai Közöly.
- Pick* — B. Pick, Die antiken Münzen von Dacien und Moesien, I, 1, Berlin, 1898.
- PZ* — Prähistorische Zeitschrift.
- RE* — Pauly-Wissowa, Real-Encyclopädie der klassischen Altertumswissenschaft.
- Repertorium* — M. Roșka, Erdély régészeti repertórium, I. Cluj, 1942.
- RÉSEE* — Revue des études sud-est européennes.
- RevMuz* — Revista muzeelor.
- RIAF* — Revista de istorie, arheologie și filologie.
- RIR* — Revista istorică română, București, I-XVII, 1931 — 1947.
- RRH* — Revue roumaine d'histoire.
- SCIA* — Studii și cercetări de istoria artei.
- SCIV* — Studii și cercetări de istorie veche.
- SCN* — Studii și cercetări de numismatică.
- SCȘCluj* — Studii și cercetări științifice, Cluj.
- SCȘIași* — Studii și cercetări științifice, Iași.
- SHA* — Scriptorum Historiae Augustae.
- Syll* — W. Dittenberger, Syllogae Inscriptionum Graecarum.
- SMIM* — Studii și materiale de istorie medie.
- StCl* — Studii clasice.
- Studii* — Studii (revistă de istorie).
- VDI* — Vestnik Drevnei Istorii, Moscova.
- Wroth* — W. Wroth Catalogue of the Imperial Byzantine Coins in the British Museum, 2 vol., Londra, 1908.

**REVISTE PUBLICATE ÎN EDITURA ACADEMIEI
REPUBLICII SOCIALISTE ROMÂNIA**

STUDII – REVISTĂ DE ISTORIE
REVUE ROUMAINE D'HISTOIRE
STUDII ȘI CERCETĂRI DE ISTORIE VECHÉ
DACIA, REVUE D'ARCHÉOLOGIE ET D'HISTOIRE AN-
CIENNE
RÉVUE DES ÉTUDES SUD-EST EUROPÉENNES
ANUARUL INSTITUTULUI DE ISTORIE – CLUJ
ANUARUL INSTITUTULUI DE ISTORIE ȘI ARHEOLO-
GIE – IAȘI
STUDII ȘI CERCETĂRI DE ISTORIA ARTEI
– SÉRIA ARTĂ PLASTICĂ
– SERIA TEATRU-MUZICĂ-CINEMATOGRAFIE
REVUE ROUMAINE D'HISTOIRE DE L'ART
STUDII CLASICE

La publication „Studii și cercetări de istorie veche” paraît 4 fois par an. Toute commande à l'étranger sera adressée à „Întreprinderea de comerț exterior – LIBRI”, boîte postale 134–135, Bucarest, Roumanie, ou à ses représentants à l'étranger. En Roumanie, vous pourrez vous abonner par les bureaux de poste ou chez votre facteur.

LUCRĂRI APĂRUTE ÎN EDITURA ACADEMIEI REPUBLICII SOCIALISTE ROMÂNIA

- * * * **Istoria României**, vol. I, 1960, 891 p. + 190 fig. + 16 pl., 45 lei; vol. II, 1962, 1 159 p. + 20 pl., 45 lei; vol. III, 1964, 1 259 p. + 11 pl., 45 lei; vol. IV, 1964, 864 p. + 10 pl., 45 lei.
- * * * **Din Istoria Transilvaniei**, ed. a 3-a, 1963, vol. I, 336 p. + 15 pl., ed. a 2-a, vol. II, 552 p. + 1 pl., vol. I și II, 65,60 lei.
- D.M. PIPPIDI și D. BERCIU, **Din Istoria Dobrogei**, vol. I, Geți și greci la Dunărea de jos din cele mai vechi timpuri până la cucerirea romană, „Bibliotheca Historica Romaniae”, II, 1965, 344 p., 13 pl., 28 lei.
- RADU VULPE — ION BARNEA, **Din Istoria Dobrogei**, vol. II, Romanii la Dunărea de jos, „Bibliotheca Historica Romaniae”, IV, 1968, 591 p., 42 lei.
- D. PROTASE, **Problema conținutului în Dacla în lumina arheologiei și numismatelor**, 1966, 251 p., 31 lei.
- * * * **Corpus Vasorum Antiquorum**, îngrijit de Suzana Dimitriu și Petre Alexandrescu cu colaborarea lui Vladimir Dumitrescu. Prefață de acad. Em. Condurachi, 1965, 56 p., 43 pl., 44 lei.
- D. TUDOR, **Tabula Imperii Romani Drobeta-Romula, Suedava**, 1965, 25 p., 1 hartă 2,50 lei.
- G.H. DIAGONU, **Tirgșor. Necropola din secolele III—IV e.n.**, 1965, 332 p., 2 pl., 40 lei.
- D. BERCIU, **Cultura Hamanghi, Noi contribuții**, vol. I, 1966, 323 p., 4 pl., legat anvelopă, 23,50 lei.
- * * * **Istria**, vol. II, sub îngrijirea acad. Em. Condurachi, 1966, 541 p., 11 pl., legat anvelopă, 58 lei.
- BUCUR MITREA, CONSTANTIN PREDĂ, **Necropole din secolul al IV-lea în Muntenia**, 1966, 403 p., 40 lei.
- * * * **Arheologia Moldovei**, vol. II—III, 1964, 530 p., 65 lei; vol. IV, 1966, 369 p., 39 lei; vol. V, 1967, 344 p., 36 lei; vol. VI, 1969, 342 p., 36 lei.
- ALEXANDRU VULPE, **Necropola bulbattliană de la Feriștile**, monografie arheologică „Biblioteca de arheologie”, XI, 1967, 208 p., 44 pl., 27 lei.
- * * * **Dinogetia**, vol. I, 1967, 409 p., 46 lei.
- * * * **Inventariu Arheologică**, fasc. 1, 1966, 17 file, 5,47 lei; fasc. 2, 1966, 10 file, 4 lei; fasc. 3, 1967, 11 file, 4 lei; fasc. 4, 1967, 14 file, 5,25 lei.
- AL. PĂUNESCU, **Evoluția uneltelor și armelor de plumb cioplite descoperite pe teritoriul României**, „Biblioteca de arheologie”, XV, 1970, 359 p., 60 fig., 27 lei.
- D. PRODAN, **Iobăgia în Transilvania în sec. al XVI-lea**, vol. I, 1967, 596 p., 37 lei; vol. II, 1968, 862 p., 43 lei.
- N. IORGA, **Materiale pentru o istoriologie umană**. Fragmente inedite publicate de Liliana N. Iorga, 1968, 375 p., 1 pl., 23 lei.
- I.I. RUSSU, **Ilirii. Istoria — limba și onomastica — romanizarea**, „Biblioteca istorică”, XVII, 21,50 lei.
- D. BERCIU, **Arta traco-getică**, „Biblioteca de arheologie”, XIV, 1969, 234 p., 31 lei.
- * * * **Fontes Historiae daeo-romanae (a. 300— a. 1000)**, II, 1970, 43 lei.
- RADU POPA, **Țara Muramureșului în veacul al XIV-lea**, „Biblioteca istorică”, XXV, 1970, 21,50 lei.
- D. PROTASE, **Riturile funerare în dacl și daeo-romani**, „Biblioteca de arheologie”, XVI, 1971, 21 lei.

SCIV, tomul 22, nr. 2, București, 1971, p. 143—356

