

(23)

ACADEMIA DE ȘTIINȚE SOCIALE ȘI POLITICE  
A REPUBLICII SOCIALISTE ROMÂNIA

# STUDII ȘI CERCETĂRI DE ISTORIE VECHĂ

1

TOMUL 23

1972

EDITURA ACADEMIEI REPUBLICII SOCIALISTE ROMÂNIA

## COMITETUL DE REDACȚIE

**Redactor responsabil :**

D. M. PIPPIDI, membru corespondent al Academiei  
Republicii Socialiste România

**Redactor responsabil adjunct : SEBASTIAN MORINTZ**

**Membri :**

D. BERCIU, MARIA COMȘA, acad. C. DAICOVICIU, VLA-  
DIMIR DUMITRESCU, MIRCEA D. MATEI, BUCUR  
MITREA, I. NESTOR, membru corespondent al Academiei  
Republicii Socialiste România, M. PETRESCU-DÎMBOVIȚA,  
DORIN POPESCU, GH. ȘTEFAN, membru corespondent  
al Academiei Republicii Socialiste România.

Prețul unui abonament anual este de 100 lei. În țară,  
abonamentele se primesc la oficiile poștale, factorii poștali  
și difuzorii de presă din întreprinderi și instituții. Comenzile  
și abonamentele din străinătate se primesc la Întreprinderea  
ROMPRESFILATELIA, Căsuța poștală 2001 — telex 011631—  
București ; România, sau la reprezentanții săi din străinătate.

Manuscrisele, cărțile și revistele pentru  
schimb, precum și orice corespondență  
se vor trimite Comitetului de redacție  
pe adresa : Str. I. C. Frimu nr. 11,  
București.

## LE IX<sup>e</sup> CONGRÈS INTERNATIONAL DES ÉTUDES CONCERNANT LES FRONTIÈRES ROMAINES

Entre les 7 et 13 septembre 1972 aura lieu à Mamaia le IX<sup>e</sup> Congrès international des études concernant les frontières romaines, organisé sous les auspices de l'Académie des sciences sociales et politiques de la République Socialiste de Roumanie.

Les travaux porteront principalement sur le Limes danubien et sur celui dacique, mais seront discutés aussi les résultats des recherches récentes entreprises sur d'autres frontières provinciales ainsi que les problèmes concernant l'organisation militaire et généralement la défense de l'Empire romain.

Les informations peuvent être demandées au secrétariat du Congrès :

Institutul de Arheologie  
11, rue I. C. Frimu  
Bucarest 22

## LA XII<sup>e</sup> CONFÉRENCE INTERNATIONALE „EIRENE”

Entre les 2 et 7 octobre 1972 aura lieu à Cluj la XII<sup>e</sup> Conférence internationale des études classiques, organisée sous les auspices du Comité „EIRENE”, qui réunit les sociétés d'études classiques des pays socialistes d'Europe.

Les thèmes de la Conférence seront les suivants :

- I. — Linguistique : Vocabulaires techniques et vocabulaires spéciaux en grec et en latin.
- II. — Histoire littéraire : La prose narrative chez les Grecs et les Romains.
- III. — Histoire : Le II<sup>e</sup> siècle de notre ère.
- IV. — Histoire de la philosophie, des sciences et de la religion : Assimilation par les Grecs et les Romains de la culture des peuples soumis ou colonisés.
- V. — Archéologie : Découvertes archéologiques récentes dans les pays faisant partie du Comité „EIRENE”.

Dans le cadre de la Conférence est prévue l'organisation de deux colloques :

- VI. — Seminarium epigraphicum.
  - VIII. — Un colloque de mycénologie.
- Les travaux se dérouleront sous la direction d'un comité d'organisation composé par : C. Daicoviciu, *président* ; A. Graur et D. M. Pippidi, *vice-présidents* ; I. Fischer, *secrétaire* ; N. Lascu, *président du Comité local* ; D. Protase, *secrétaire du Comité local*.

Informations et inscriptions au secrétariat de la Conférence :

Societatea de studii clasice  
11, rue I. C. Frimu  
Bucarest 22



# STUDII ȘI CERCETĂRI DE ISTORIE VECHĂ

Tomul 23

NR. 1

1972

## S U M A R

	<u>Pag.</u>
<i>STUDII</i>	
EUGEN COMȘA și ZOLTAN NANASI, Date privitoare la ceramica pictată din epoca neolitică din Crișana . . . . .	3
ERSILIA TUDOR, Topoare de aramă eneolitice din colecția Muzeului național de antichități . . . . .	19
CAROL KACSÓ, Contribuții la problema începuturilor epocii bronzului în nord-vestul României . . . . .	31
EMILIA DORUȚIU-BOILĂ, Teritoriul militar al legiunii V Macedonica la Dunărea de Jos . . . . .	45
I. I. RUSSU, Auxilia Provinciae Daciae . . . . .	63
C. C. PETOLESCU, Știri noi privind cultele egiptene în Dacia Inferior . . . . .	79
BAKÓ GÉZA, Oglindirea formelor de proprietate în unele necropole din epoca feudală timpurie din Transilvania . . . . .	83
<i>DISCUȚII ȘI NOTE</i>	
VL. DUMITRESCU, Turdaș — Mesopotamia. Însemnări pe marginea unui articol . . .	93
SUZANA DIMITRIU, Discuții despre orașele pontice și teritoriile lor în perioada arhaică, pe marginea unor studii recente . . . . .	111
I. I. RUSSU, Arula Herculi dicata . . . . .	121
MIRCEA STOIA, Theodor Mommsen — Corespondența în legătură cu inscripțiile romane din Transilvania . . . . .	125
<i>CRONICA</i>	
BUCUR MITREA, Descoperiri de monede antice și bizantine în Republica Socialistă România . . . . .	133
<i>RECENZII</i>	
A. VULPE, B. Jovanović, <i>Metallurgija eneolitskog perioda Jugoslavije</i> . . . . .	149
ADRIANA STOIA, Đ. Mano-Zisi, Lj. B. Popović, <i>Novi Pazar ilirsko-grčki nalazi</i> . . .	151
D. M. PIPPIDI <i>Ἀρχαῖα Μακεδονία</i> . . . . .	155
C. ICONOMU, Th.-J. Oziol și J. Pouilloux, <i>Salamine de Chypre, I, Les lampes</i> . . .	157
IOANA BOGDAN-CĂTĂNICIU, Grace Simpson D. Phil., <i>Britons and the Roman army, a study of Wales and the Southern Pennines in the 1st — 3rd Centuries</i> . . . .	159
<b>CONSTANTIN MATASĂ</b> . . . . .	161
<b>TH. SAUCIUC SĂVEANU</b> . . . . .	165
<i>LISTA ABBREVIERILOR</i> . . . . .	169

# ÉTUDES ET RECHERCHES D'HISTOIRE ANCIENNE

Tome 23

NR. 1

1972

## S O M M A I R E

	<u>Page</u>
<b>ÉTUDES</b>	
EUGEN COMȘA et ZOLTAN NANASI, Quelques données concernant la céramique peinte de l'époque néolithique mise au jour dans la région de Crișana . . . . .	3
ERSILIA TUDOR, Äneolitische Kupferäxte aus der Sammlung des National museums — Bukarest . . . . .	19
CAROL KACSÓ, Beiträge zur frühen Bronzezeit in Nordwestrumänien. . . . .	31
EMILIA DORUȚIU-BOILĂ, Das Militärterritorium der Legio V Macedonica an der unteren Donau im 2. Jh. u. Z . . . . .	45
I. I. RUSSU, Auxilia Provinciae Daciae. . . . .	63
C. C. PETOLESCU, Nouvelles données concernant les cultes égyptiens en Dacie inférieure	79
BAKÓ GEZA, Die Widerspiegelung der Eigentumsformen in einigen frühfeudalen Friedhöfen aus Siebenbürgen. . . . .	83
<b>DISCUSSIONS ET NOTES</b>	
VL. DUMITRESCU, Turdaș — Mesopotamia. Notes en marge d'un récent article . .	93
SUZANA DIMITRIU, Discussions sur les villes pontiques et leur territoire dans la période archaïque, en marge de quelques études récentes . . . . .	111
I. I. RUSSU, Arula Herculi dicata . . . . .	121
MIRCEA STOIA, Theodor Mommsen — Sa correspondance au sujet des inscriptions romaines de Transylvanie . . . . .	125
<b>CHRONIQUE</b>	
BUCUR MITREA, Découvertes des monnaies antiques et byzantines en Roumanie . . .	133
<b>COMPTE RENDUS</b>	
A. VULPE, B. Jovanović, <i>Metallurgija eneolitskog perioda Jugoslavije</i> . . . . .	149
ADRIANA STOIA, Đ. Mano-Zisi, Lj. B. Popović, <i>Novi Pazar ilirsko-grčki nalaz</i> . .	151
D. M. PIPPIDI, Ἀρχαῖα Μακεδονία . . . . .	155
C. ICONOMU, Th.-J. Oziol et J. Pouilloux, <i>Salamine de Chypre, I, Les lampes</i> . . .	157
IOANA BOGDAN-CĂTĂNICIU, Grace Simpson D. Phil., <i>Britons and the Roman army, a study of Wales and the Southern Pennines in the 1st — 3rd Centuries</i> . . . . .	159
<b>CONSTANTIN MATASĂ</b> . . . . .	161
<b>TH. SAUCIUC SĂVEANU</b> . . . . .	165
<b>LISTE DES ABBREVIATIONS</b> . . . . .	169

## DATE PRIVITOARE LA CERAMICA PICTATĂ DIN EPOCA NEOLITICĂ DIN CRIȘANA

DE

EUGEN COMȘA și ZOLTAN NANASI

În toamna anului 1965, pe teritoriul comunei Săcueni, jud. Bihor, au fost efectuate săpături de salvare<sup>1</sup> pe duna numită „Horo”<sup>2</sup>, care se află la circa 4 km nord-est de sat, în bazinul Er-ului. În trecut duna (acum de formă neregulată, cu suprafața răvășită datorită exploatării nisipului) era înconjurată de apele râului și de mlaștini.

Cu prilejul săpăturilor s-a descoperit un complex neolitic caracterizat prin ceramică pictată, asociată cu cioburi din vase de uz comun.

Materialele din diferitele perioade ale neoliticului, încă din vechime, datorită terenului nisipos din acel loc, s-au putut amesteca, ajungând la un loc cioburi neolitice timpurii cu altele din neoliticul evoluat. Condițiile de mediu arătate nu au permis să se facă observații stratigrafice. Din această cauză în cele ce urmează sîntem nevoiți să clasificăm și să studiem materialele de la Săcueni, pornind de la criteriile de ordin tipologic.

Faptul că în nord-vestul țării noastre, pînă în prezent, sînt cunoscute puține complexe cu ceramică pictată din epoca neolitică<sup>3</sup> și acelea în majoritatea cazurilor nepublicate, ne face să prezentăm mai amănunțit materialele la care ne vom referi.

Fragmentele ceramice de la Săcueni, din punct de vedere tipologic, pot fi împărțite în următoarele loturi principale :

A. Lotul se compune din ceramică de uz comun și dintr-o serie de cioburi cu decor pictat.

a) Fragmentele din vasele de uz comun sînt dintr-o pastă amestecată cu o mare cantitate de cioburi pisate. De obicei, suprafața vaselor este neregulată, iar uneori a fost lustruită în interior. Rar exteriorul a fost netezit cu o „scindurică” și de aceea pe suprafață au rămas urme paralele, neregulate. S-au reconstituit grafic vase în formă de : pahare cu corpul bombat, castroane tronconice adînci, borcane cu corpul bombat și probabil tăvi scunde.

<sup>1</sup> Săpăturile au fost efectuate de I. Ordentlich și Zoltan Nanasi.

<sup>2</sup> Duna are dimensiunile : diametrul de circa 120 m, înălțimea maximă de circa 4,20 m.

<sup>3</sup> Eugen Comșa, *Epoca neolitică în vestul României* (sub tipar).

Borcanele au fost ornamentate adesea cu un șir de alveole sau adîncituri (dese sau rare) făcute cu degetul, deasupra, pe buză (fig. 1/1, 3—9). În alte cazuri pe corpul vaselor s-au făcut proeminențe prelungi (cu o parte bombată și cu alta adîncită) avînd de-a lungul muchiei un șir de alveole (fig. 1/6). Cîteodată se întîlnesc briuri alveolare în relief, de-a lungul buzei sau numai porțiuni scurte (cu cîte trei alveole) pe corpul vaselor (fig. 1/12).




Fig. 1. — Săcueni. Fragmente ceramice din vase de uz casnic.

Suprafața unor borcane este neregulată și acoperită cu un fel de barbotină netezită, prezentînd o alternanță intenționată de „caneluri” largi, neregulate (ca adîncime și lățime) cu „creste” netezite (fig. 1/11).

Pe un singur ciob s-a păstrat o porțiune mică dintr-un ornament compus din linii incizate subțiri delimitînd un capăt de bandă (fig. 1/2). Ca aspect decorul incizat este evoluat.

Suprafața vaselor de uz comun este de culoare cafenie deschisă, roșcată sau cenușie.

b) Ceramica pictată a fost modelată din pastă fină, arsă bine. Aveni documentate (prin reconstituire grafică) următoarele forme de vase (fig. 2), fiecare cu cîteva variante :



- Castroane adânci (fig. 2/4, 7, 12);
- Pahare cu pereții arcuiți, uneori cu câte o proeminență mică, perforată (fig. 2/1 – 3, 5);
- Borcane cu pereții arcuiți (fig. 2/13, 14);
- Vase cu corpul bombat și cu gît scund, tronconic sau cilindric (fig. 2/10, 11).

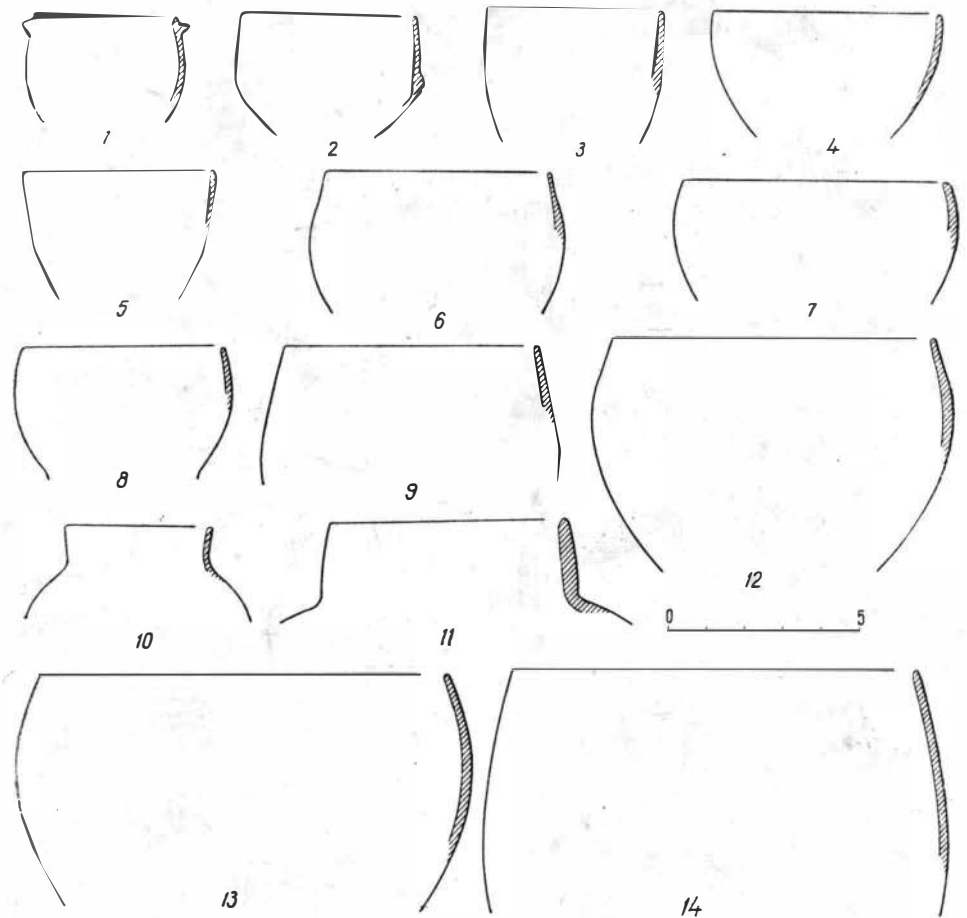


Fig. 2. — Săcueni. Forme de vase cu decor pictat (lotul A).

Suprafața exterioară a vaselor a fost lustruită cu multă atenție. Cioburile au următoarele culori: portocaliu, gălbui roșcat, roșcat, roșu, cafeniu deschis. Pe un astfel de fond s-a făcut decorul pictat cu o culoare neagră, aplicată ca o crustă subțire „solzoasă”, care, de obicei, s-a desprins de pe pereții vaselor. Avem impresia că ornamentarea s-a realizat cu o substanță grasă (poate cu păcură sau smoală). Această impresie este întărită și de observația că pe locul de unde s-a desprins culoarea neagră a rămas o urmă de culoare cafenie deschisă, credem ca urmare a im-

pregnării pastei cu substanțele grase din păcură sau smoală. La prima vedere — dacă stratul subțire de culoare neagră lipsește — oricine își poate închipui că ornamentul propriu-zis s-a făcut cu o culoare cafenie deschisă.




Fig. 3. — Săcueni. Fragmente ceramice cu decor pictat (lotul A).

Decorul este alcătuit din grupuri de linii subțiri, paralele, drepte, oblice (rar în rețea), asociate cu benzi late (fig. 3). Elementul specific

al categoriei descrise îl constituie faptul că pe cea mai mare parte din suprafața ornamentată, grupurile de linii subțiri sînt *paralele* cu benzile late, care formează arcuri înalte (fig. 3/2—4). Semnalăm că decorul marginii vaselor prezintă o diversitate de motive. Pe un vas mare, în lungul buzei, s-a trasat o bandă lată și mai jos de ea altele două subțiri, distanțate, între care s-au intercalat, la intervale regulate, „scărițe” verticale (fig. 3/1). Alteori, în lungul marginii, puțin mai jos de ea, s-a făcut cîte o linie subțire sau mai lată, iar pe intervalul dintre ele s-au trasat grupuri de cîte 3—4 linii subțiri, verticale (fig. 3/6). Uneori în lungul buzei sînt grupuri de linii subțiri, paralele (fig. 3/25). Extremitățile liniilor subțiri și ale benzilor late se sprijină pe cîte o linie subțire sau pe cîte o bandă lată (trasată în lungul buzei) sau direct pe marginea sau pe fundul vasului.

Pe unele vase decorul pictat se asociază organic cu proeminențe mici, perforate orizontal (fig. 3/27).

Ținem să remarcăm asocierea — pe două dintre cioburi — între un astfel de decor cu un altul format din benzi late, negre, *cu marginile ondulate* (fig. 3/35, 36). Amintim și un ciob ornamentat ca de obicei cu culoare neagră, dar asociată, se pare, cu culoare roșie.

B. Vasele din pastă fină (fig. 4) din această categorie au avut următoarele forme :

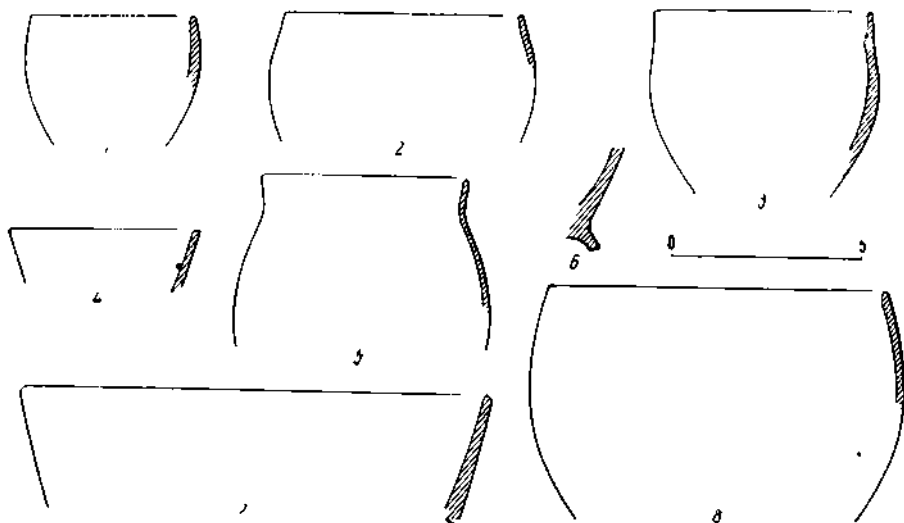


Fig. 4. — Săcueni. Forme de vase cu decor pictat (lotul B).

— Pahare cu pereții arcuți (fig. 4/1);

— Borcane : mari, cu pereții arcuți; cu corpul bombat și cu gît scund aproape cilindric; cu gît puțin reliefat la exterior dar cu muchie în interior (fig. 4/3, 5, 8);

— „Fructiere” cu picior înalt (cu diametrul apreciabil, gol pe dinăuntru). De remarcat că buza fructierelor are lobi, cu marginea arcuită<sup>4</sup>.

<sup>4</sup> Pe planșă sînt reproduse mai multe cioburi din același vas, care nu a putut fi reconstituit.

Vasele au suprafața (în interior și exterior) lustruită. Exteriorul este de culoare: galbenă (spre roșcată), portocalie, cafenie deschisă, constituind fondul pe care s-a realizat decorul făcut tot cu substanța neagră (sau cafenie închisă) de tipul „smoală”. Pe alocuri se păstrează mici porțiuni de crustă neagră, iar în rest, decorul („impregnat”) are culoare cafenie deschisă.




Fig. 5. — Săcueni. Fragmente ceramice cu decor pictat (lotul B).

Decorul (fig. 5) se compune, de asemenea, din grupuri de linii subțiri (uneori puțin ondulate, la intervale inegale) asociate cu benzi late (câteodată marginea lor a fost „îndreptată” prin vopsire repetată cu aceeași culoare). Raportul dintre grupurile de linii subțiri și benzile late este în

majoritatea cazurilor altul decât în cadrul lotului descris mai înainte. În această a doua serie de materiale, benzile late formează spirale îmbinate, iar spațiile dintre ele sînt acoperite cu linii *verticale* sau *oblice* sprijinite pe cele două benzi late (fig. 5/1—3), alăturate formînd mici suprafețe acoperite cu linii oblice înclinate în direcții diferite, în fiecare suprafață în parte, rezultînd un fel de ornament „întrețesut”.

Mai rar, benzile late spiralice sînt despărțite de porțiunile hașurate prin cîte o bandă îngustă nepictată (fig. 5/4).

C. Lotul este alcătuit dintr-o serie de cioburi cu decor pictat, din vase modelate din pastă fină, bine arsă.

Pînă acum, printre puținele cioburi disponibile, avem reprezentate (fig. 6) cîteva pahare (fig. 6/1—4) și un fragment dintr-un vas cu corpul bombat (fig. 6/5).

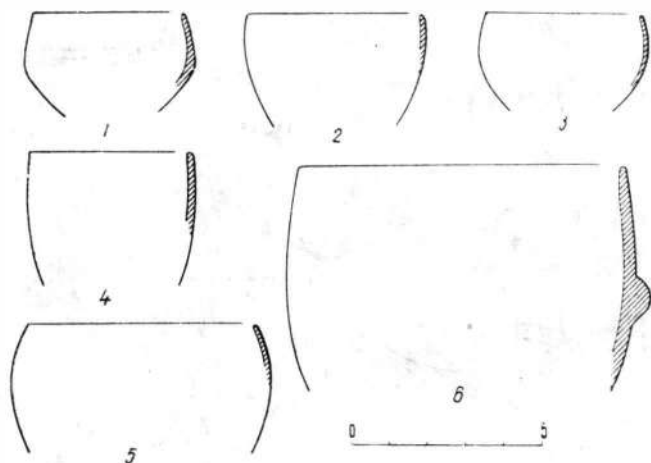


Fig. 6. — Săcueni. Forme de vase cu decor pictat (lotul C).

Decorul lor s-a realizat tot cu culoare neagră, de același fel, dar, în cazul dat, ornamentele s-au făcut numai din grupuri de linii subțiri (drepte sau puțin ondulate). În chip repetat, în lungul buzelor de pahare, se făcea cîte un grup de linii paralele (fig. 7/2, 4, 7), orizontale (de la 4—6 linii). Pe alte pahare nu s-au trasat astfel de grupuri și de aceea decorul se sprijină direct pe margine (fig. 7/1, 6, 10). Pe corpul vaselor, în cîteva cazuri, decorul se compune din grupuri de mai multe linii paralele, verticale, care împart exteriorul vasului în mai multe zone, fiecare avînd suprafața divizată pe verticală în două fișii, acoperite de sus pînă jos cu linii oblice ale căror extremități se întretaie sau se sprijină unele pe altele, alternativ (fig. 7/8). Remarcăm și un fragment de pahar pe care, lângă margine, a fost lăsată neornamentată o porțiune prelungă compusă din două triunghiuri alăturate, cel de sus întrepătruns cu cel de jos (fig. 7/1). Mai rar, decorul se compune din grupuri de linii subțiri (drepte sau ondulate), arcuite și paralele (fig. 7/4).

Pe același loc, în afară de materialele prezentate au fost descoperite două cioburi cu decor cu totul deosebit de al celorlalte.

Primul dintre ele provine dintr-un vas mare, cu pereții arcuiți, modelat din pastă fină. Exteriorul vasului este de culoare cafenie deschisă. Decorul este alcătuit din două benzi late, întretăiate (una verticală și alta orizontală), trasate cu culoare roșie (ștearsă în mare parte). În dreptul intersecției este o proeminență rotundă.

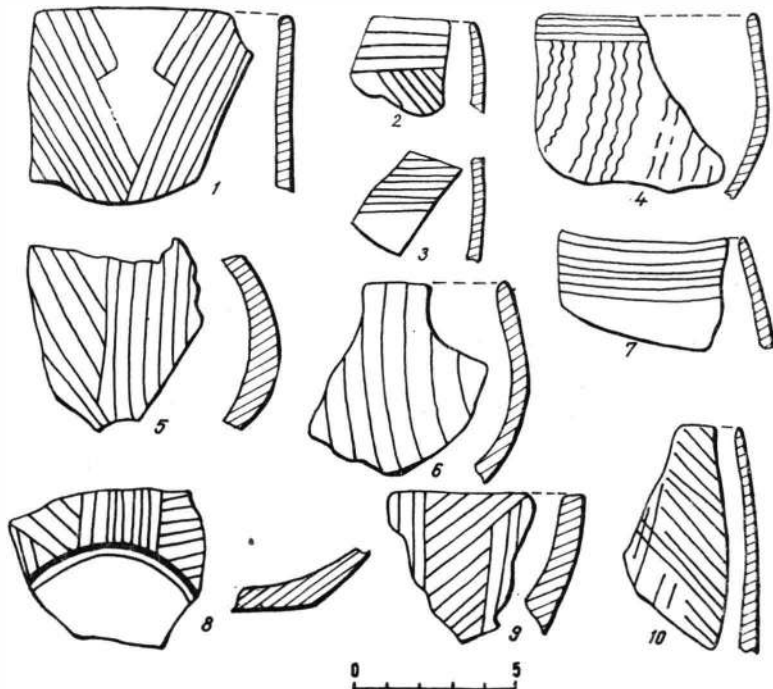


Fig. 7. — Săcueni. Fragmente ceramice cu decor pictat (lotul C).

Al doilea ciob a făcut parte dintr-un vas cu corpul bombat, din pastă fină. Exteriorul este de culoare roșcată. Decorul s-a făcut cu vopsea de culoare cafenie roșcată (dar nu cu „păcură”) și este în mare parte șters. Motivele decorative sînt compuse din benzi de cîteva linii orizontale, iar mai jos din romburi înscrise și alăturate. Cel din mijloc avînd suprafața acoperită cu șiruri de pătrățele mici făcute cu aceeași culoare.



Pentru a încadra cît mai precis din punct de vedere tipologic și cronologic loturile de ceramică pictată din epoca neolitică descoperite la Săcueni, se cuvine să reamintim pe scurt că în regiunea dintre munții Apuseni și Tisa (mai cu seamă în zona Crișurilor) ceramica pictată este cunoscută încă din timpul culturii Criș (respectiv Körös), dar nu știm din ce fază. În privința acestei culturi, chiar dacă admitem o evoluție ceva mai îndelungată în zona amintită, trebuie să precizăm că, pînă în prezent, acolo nu se cunosc complexe Criș vechi, care să fie contemporane cu cele din primele faze ale culturii Starčevo (din preajma confluenței

Tisei cu Dunărea). Prin urmare, trebuie să admitem că în regiunea dintre Apuseni și Tisa ne lipsește cel puțin o „verigă” din evoluția neoliticului, corespunzătoare în timp începutului culturii Starčevo. Încă nu sîntem în măsură să răspundem prin ce va fi completată această lacună a documentării noastre. Posibilitățile sînt două : ori prin comunități mezolitice tîrzii (de tipul celor de la Ciumești) sau prin comunități Criș, mai vechi decît cele cunoscute pînă acum.

Ceramica cu decor pictat este cunoscută în regiunea din preajma Crișului Repede încă de multă vreme, dar este vorba de loturi mici de materiale găsite, de obicei întîmplător, ceea ce nu a permis observații stratigrafice și o periodizare mai amănunțită. Dintre loturile cunoscute o serie de cioburi cu decor pictat, găsite în împrejurimile orașului Oradea, sînt considerate ca fiind de tip Criș.

Cu zece ani în urmă, în stadiul de atunci al cercetărilor<sup>5</sup> se credea că atît în Cîmpia de Vest, după cultura Criș ar fi urmat cultura Tisa (denumită la acea dată faza Tisa I), documentată de exemplu la Virșand „cît și în nord-vestul Transilvaniei pe văile Someșurilor”<sup>6</sup>, înțelegîndu-se deci că toată partea de nord-vest a țării ar fi fost locuită de purtătorii acestei culturi. În prezent, ținînd seama de observațiile și datele acumulate în ultimii ani prin cercetările arheologice de la noi<sup>7</sup> și din estul R. P. Ungare<sup>8</sup>, se cuvine să arătăm că pe teritoriul dintre Apuseni și Tisa, evoluția culturilor neolitice, inclusiv a categoriilor de ceramică cu decor pictat, a fost destul de complicată, încă din perioada corespunzătoare sfîrșitului culturii Criș.

În timp ce în zona de la sud de Beretău și pînă dincolo de Mureș ajunseseră aproape de sfîrșitul evoluției lor comunitățile culturii Criș, în zona de la vest de cursul inferior al Someșului s-au format — așa după cum rezultă din ultimele cercetări — comunitățile atribuite de colegii unguri grupei Szatmar<sup>9</sup> (documentată și pe teritoriul țării noastre în Cîmpia Careilor), care constituie, după părerea noastră, începutul culturii Ciumești<sup>10</sup> (= cultura ceramicii liniare a Alföldului<sup>11</sup> = Ceramica liniară est-slovacă<sup>12</sup>). Treptat comunitățile acestei culturi s-au răspîndit în diferite direcții. O parte dintre ele au ajuns în cîmpia Hernadului, altele pînă în zona Egerului<sup>13</sup>. Principala răspîndire s-a produs spre sud, mai ales în lungul Tisei, comunitățile culturii ajungînd pînă aproape de gura Mureșului<sup>14</sup>. Pe teritoriul țării noastre, pînă acum este evidentă o răspîndire

<sup>5</sup> *Istoria României*, I, București, 1960, p. 43.

<sup>6</sup> *Ibidem*.

<sup>7</sup> Eugen Comșa, *op. cit.*

<sup>8</sup> Nándor Kálicz, *Dieux d'argile. L'âge de pierre et de cuivre en Hongrie*, Budapesta, 1970, de exemplu hărțile de pe p. 20 și 28.

<sup>9</sup> N. Kálicz — J. Makkay, *Probleme des frühen Neolithikums der nördlichen Tiefebene*, lucrare prezentată la Symposium über die aktuellen Fragen der Bandkeramik, Székesfehérvár, 20—22 mai 1970.

<sup>10</sup> Eugen Comșa, *К вопросу о периодизации неолитических культур на северо-западе Р.П.Р.*, în *Dacia*, N.S. VII, 1963, p. 477—484; Al. Păunescu, *Пережитки тарденуазской культуры в древнем неолите в Чумешти*, în *Dacia*, N.S., VII, 1963, p. 467—475.

<sup>11</sup> N. Kálicz, *op. cit.*, p. 28—31.

<sup>12</sup> L. Hájek, *Eine neue bandkeramische Gruppe in der Ostslowakei*, în *AR*, IX, 1957, 1, p. 9.

<sup>13</sup> N. Kálicz, *op. cit.*, p. 20, harta.

<sup>14</sup> *Ibidem*.

a lor spre sud, pînă în preajma Crișului Repede. Ținînd seama de condițiile de mediu geografic este posibilă viețuirea comunităților Ciumești și în Cîmpia Someșului pînă spre vărsarea Agrișului.

Curînd după aceea, pe cale de evoluție locală cultura materială din vasta arie locuită de comunitățile culturii Ciumești s-a împărțit în trei zone principale :

— În partea de nord-vest a arealului amintit s-a format cultura Bük, cu evoluție îndelungată.

— În centru și în est s-a continuat viețuirea comunităților tîrzii ale culturii ceramicii liniare a Alföldului, respectiv ale culturii Ciumești.

— În sud s-au format și și-au început evoluția comunitățile grupei Szakalhat<sup>15</sup>, care apoi treptat s-au răspîndit spre nord, mai cu seamă de-a lungul Tisei, pînă aproape de riul Sajo. Pe harta de răspîndire a grupului Szakalhat, limita estică a fost trecută convențional<sup>16</sup>. În realitate, comunitățile acestui aspect cultural au trăit și pe teritoriul țării noastre, în preajma Mureșului, pînă la Păuliș, unde cu decenii în urmă s-au descoperit primele materiale de acest tip<sup>17</sup>. Este de presupus deci că o bună parte din întinderea județului Arad a fost locuită de astfel de comunități.

Prin urmare, în perioada respectivă în vestul țării noastre au viețuit comunitățile a două culturi, înrudite : în sud (între Mureș și maximum pînă la Crișul Repede) purtătorii aspectului cultural Szakalhat, iar la nord de Crișul Repede și cel puțin pînă la Someș, comunitățile tîrzii ale culturii Ciumești. În această ultimă regiune s-au descoperit majoritatea loturilor cu ceramică pictată<sup>18</sup>. Se cuvine însă să precizăm că în toate cazurile cînd în astfel de obiective s-au făcut cercetări mai amănunțite sau chiar săpături (atît în nordul Crișanei, cît și în nord-estul R. P. Ungare) ceramica pictată a apărut asociată cu alte categorii de vase, de aceea fiecare complex trebuie judecat în ansamblu, avîndu-se în vedere toate categoriile ceramice (între care una — într-un procent nu prea mare — este cea cu decor pictat).

Acestei perioade tîrzii din evoluția culturii Ciumești îi aparțin, după părerea noastră, două dintre loturile cu ceramică pictată de la Săcueni.

Dacă ne referim la primul dintre ele observăm că este alcătuit din trei categorii ceramice : a) Borcanele de uz comun, cu alveole pe buză ; b) Vase din pastă bună, documentate printr-un singur ciob mic, cu decor incizat ; c) Vase din pastă fină, cu decor pictat. Apartenența lor la o fază evoluată a culturii Ciumești este indicată de ciobul cu decor incizat (compus din linii subțiri). El se deosebește prin ornament și prin lățimea liniei de cele din fazele de început ale culturii (de exemplu : în comparație cu decorul incizat de pe cioburile de la Berea I). Fragmentul cu decor incizat de la Săcueni este apropiat în timp de cele descoperite, în număr mai mare, în complexul Berea IX. Acesta din urmă avînd analogii în

<sup>15</sup> Ida Bognár-Kutzian, *Das Neolithikum in Ungarn*, în *Archaeologia Austriaca*, H. 40, Viena, 1966, p. 256—260 ; N. Kalicz-J. Makkay, *Die Probleme der Linearkeramik im Alföld*, în *Acta Antiqua et Archaeologica*, X, Szeged, 1966, p. 39—41.

<sup>16</sup> N. Kalicz, *op. cit.*, p. 28, harta.

<sup>17</sup> Materialele de tip Szakalhat de la Păuliș au fost descoperite cu decenii în urmă. Ele se păstrează în colecția Muzeului național de la Budapesta. Despre ele ne-a informat colegul N. Kalicz, căruia îi mulțumim și pe această cale.

<sup>18</sup> Eugen Comșa, *Epoca neolitică în vestul României*.



cadrul grupului Tiszadob, din preajma Tisei. Remarcăm că în așezarea Berea IX împreună cu cioburile cu decor incizat s-au găsit și câteva cioburi mici cu decor pictat cu negru, în parte șters, alcătuit, pe câteva cioburi, din benzi late și pe un altul din câteva linii subțiri, ondulate, paralele<sup>19</sup>. Categoriile ceramice din complexul de la Berea IX par să corespundă celor de la Săcueni sau sînt apropiate între ele, ceea ce ne face să le considerăm ca făcînd parte din aceeași fază tîrzie din evoluția culturii Ciumești.

Din același lot de materiale face parte și ciobul ornamentat cu două benzi „în cruce” vopsite cu roșu, de la Săcueni. El are o analogie în estul Slovaciei, unde un fragment cu decor similar este de asemenea asociat cu ceramică cu decor incizat de tip Tiszadob evoluat<sup>20</sup>.

Lotul A de la Săcueni mai atrage atenția prin asocierea decorului obișnuit, din benzi late, paralele, cu grupuri de linii subțiri, cu un element deosebit: cu benzile late avînd marginea ondulată neregulat (numai pe două cioburi). Întrucît astfel de ornamente nu apar pe alte loturi mai tîrzii, este de presupus că ele sînt specifice unei faze mai vechi și apoi au fost păstrate prin tradiție și folosite pe scară redusă de către urmași. Asocierea amintită contribuie la periodizarea motivelor ornamentale pictate, din cursul diferitelor faze ale culturii Ciumești.

Menționăm că un ciob mic cu decor pictat similar celui specific lotului A a fost descoperit în Peștera Deventului<sup>21</sup>.

Lotul A de cioburi cu decor pictat de la Săcueni are evident o serie de analogii în cadrul descoperirilor făcute de colegii unguri în apropierea complexului analizat de noi, în împrejurimile orașului Debreczen. Că este vorba de un grup relativ tîrziu de ceramică pictată la Săcueni, o vedem analogiile cu Satorlajújhely<sup>22</sup>, unde ceramică tipică Bükk s-a găsit împreună cu ceramică pictată cu decor similar celui din lotul cercetat. Ca și în cadrul lotului A, în complexul Bükk sînt și motive pictate în „scăriță”<sup>23</sup>.

Semnalăm că din aceeași serie de descoperiri cu ceramică pictată (în oarecare măsură similare celei din lotul A de la Săcueni) face parte grupul de cioburi cu decor pictat descoperite întîmplător în preajma grupilor de siloz din apropierea C.A.P. Ciumești<sup>24</sup>. Decorul lor se compune tot din benzi late și din grupuri de linii subțiri paralele cu primele. Motivele ornamentale sînt însă deosebite. Pe cioburile de la Ciumești se observă cum decorul pictat are marginea de sus delimitată printr-un grup de câteva linii subțiri paralele de la care coboară benzi late (adesea scurte) paralele cu grupuri de linii subțiri<sup>25</sup>. O trăsătură specifică a lotului de la Ciumești constă în existența unor benzi late cruțate (din fondul deschis al vaselor) între benzile late pictate și grupurile de linii subțiri<sup>26</sup>. În cadrul lotului A de la Săcueni astfel de intervale se întîlnesc mai rar. După

<sup>19</sup> Al. Păunescu, *op. cit.*, p. 468.

<sup>20</sup> Informație primită de la J. Pavuk, căruia îi mulțumim și pe această cale.

<sup>21</sup> N. Vlassa, *O contribuție la problema legăturilor culturii Tisa cu alte culturi neolitice din Transilvania*, în *SCIV*, XII, 1961, 1, p. 18, fig. 3/3.

<sup>22</sup> Ferenc Tompa, *Die Bandkeramik in Ungarn. Die Bükker- und die Theiss-Kultur*, în *Arch Hung*, V-VI, 1929, pl. XLVI-XLVII.

<sup>23</sup> *Ibidem*, pl. XLVIII.

<sup>24</sup> Eug. Comșa, *К онопочы...*, p. 481-483.

<sup>25</sup> *Ibidem*, p. 482, fig. 4.

<sup>26</sup> *Ibidem*, p. 482, fig. 4/1,2.

păreră noastră cele două loturi : A de la Săcueni și cel de la Ciumești sînt în parte contemporane și datează din aceeași fază din evoluția culturii Ciumești.

Categoria ceramică reprezentată prin cel de-al doilea lot de la Săcueni încă nu o avem documentată (prin materiale publicate) în alte puncte de pe teritoriul țării noastre. În schimb, astfel de materiale sînt cunoscute în regiunile vecine în diverse complexe din nord-estul R. P. Ungare, unde sînt atribuite unei perioade clasice a culturii ceramicii liniare a Alföldului<sup>27</sup>, respectiv în estul țării noastre ele datează din a doua parte a evoluției culturii Ciumești. În lipsă de observații stratigrafice sîntem nevoiți să le judecăm din punct de vedere tipologic. Lotul B amintit înclinăm să-l considerăm ca fiind mai tîrziu decît lotul A de la Săcueni.

În evoluția neoliticului dintre Apuseni și Tisa au avut loc apoi modificări, care în domeniul culturii materiale sînt oglindite prin prezența — pe un teritoriu întins, din preajma Mureșului și pînă aproape de cotul Tisei — a comunităților culturii Tisa<sup>28</sup>. În cadrul ei au fost deosebite trei variante principale, fiecare specifică unei anumite părți din arealul amintit.

Varianta sudică este caracterizată prin decor incizat „textil” și este răspîdită în principal în sud (între Mureș și Crișuri). În cadrul ei se constată destul de rar prezența și a unei categorii ceramice cu decor pictat. Din datele de care dispunem acestei variante în vestul țării noastre urmează a-i fi atribuite o serie de așezări și complexe cercetate mai cu seamă în ultimii ani în jud. Arad și în sudul jud. Bihor. Principala așezare de acest tip de la noi este cea de la Virșand<sup>29</sup>, numele căreia îl putem folosi pentru definirea aspectului respectiv al culturii Tisa, din sudul Crișanei.

Singurele cioburi cu decor pictat cu analogii clare și în estul R. P. Ungare în aria culturii Tisa, sînt cele descoperite la Oradea<sup>30</sup>. Ne referim la cîteva cioburi avînd fondul de culoare deschisă și decorul pictat cu culoare neagră. Uneori marginea vaselor este înconjurată cu o bandă lată, neagră, iar decorul propriu-zis se compune din linii subțiri negre, formînd unghiuri drepte cu laturile paralele, distanțate. Alteori pe lîngă astfel de unghiuri se observă triunghiuri cu vîrfurile apropiate și avînd suprafața hașurată (în rețea fină) cu linii oblice. Materialele de la Oradea, descrise pe scurt aici, au fost găsite întîmplător, fără observații stratigrafice. Din aceeași cauză nu putem preciza cu ce alte categorii de materiale au fost ele găsite.

O altă variantă a culturii Tisa este cea numită *Herpaly*. După ultimele cercetări bazate și pe observații stratigrafice, această variantă pare să corespundă unei faze tîrzii din evoluția culturii Tisa. Așezările în cuprinsul cărora este documentată ceramica pictată de tip *Herpaly* sînt răspîdite în bazinul Crișurilor, în principal, la nord-vest de Crișul Repede<sup>31</sup>. Frag-

<sup>27</sup> Informație de la J. Makkay, căruia îi mulțumim și pe această cale.

<sup>28</sup> N. Kalicz, *op. cit.*, p. 28.

<sup>29</sup> Dorin Popescu, *Săpăturile de la Virșand*, în *Materiale*, II, 1956, p. 89—103.

<sup>30</sup> Fragmentele ceramice respective se păstrează în colecția Muzeului de istorie Oradea.

<sup>31</sup> Korek József — Patay Pál, *A Herpályi-halom kökörvégi és rézkori települése*, în *Folia Archaeologica*, VIII, Budapesta, 1956, p. 23—40; Ida Bognár-Kutzian, *op. cit.*, p. 268—270.

mente de același tip sînt documentate și ceva mai la sud <sup>32</sup>. Pînă acum, în literatura de specialitate este menționat pe teritoriul nostru un singur punct cu astfel de materiale : tot la Oradea <sup>33</sup>.

Decorul pictat specific variantei Herpaly este de mai multe feluri. Drept fond era lăsată fie culoarea normală a vasului, fie culoarea albă. De obicei, motivele ornamentale erau pictate cu culoare neagră pe fond alb. Decorul se compune din grupuri de linii subțiri, paralele, oblice, formînd romburi sau zone de benzi oblice opuse, întrepătrunse. Mai rar se observă asocierea unor linii paralele arcuite, cu altele oblice. Cîteodată decorul se realiza cu culoare albă pe fond negru, motivele decorative rămîind aceleași.

Ținînd seama de faptul că pe nici unul dintre cioburile din lotul C de la Săcueni nu s-au observat urme de culoare albă, dar decorul este format din grupuri de linii negre subțiri, sîntem nevoiți să admitem că acest lot trebuie plasat în timp la sfîrșitul culturii Ciumești sau la începutul variantei Herpaly.

Ultima variantă a culturii Tisa, numită Csozshalom, documentată în zona dintre Beretău și Tisa (și dincolo de ea) <sup>34</sup>, pînă în prezent nu este reprezentată și pe teritoriul țării noastre. Din punct de vedere stratigrafic s-a observat într-o așezare a culturii Tisa, cu mai multe niveluri, că cioburile de tip Herpaly se întîlnesc la baza depunerilor, iar cîteva cioburi de tip Csozshalom s-au găsit în nivelul superior <sup>35</sup>.

Decorul pictat al ceramicii acestei variante se realiza cu trei culori, după arderea primă, este deci o pictură „crudă”. S-au folosit culorile albă (în principal), roșie și galbenă. Motivele decorative sînt compuse din linii drepte sau din benzi, paralele. Remarcăm motivele : în „tablă de șah” cu pătrățelele hașurate în rețea și triunghiurile cu suprafața hașurată. Fr. Tompa a observat încă de mult asemănarea în privința tehnicii picturii de pe vasele de tip Csozshalom cu cele din aria Lengyel. Este cazul să amintim și credem că faptul este semnificativ, că decorul pictat „crud”, făcut cu culoare albă și roșie, se întîlnește și în sudul țării noastre, în Muntenia pe vasele de la începutul fazei de tranziție de la cultura Boian la cultura Gumelnița <sup>36</sup>. O apropiere în timp a celor două aspecte : varianta Csozshalom și faza de tranziție este întărită și prin forma de castron cu partea de sus cilindrică și înaltă, care se întîlnește în ambele areale <sup>37</sup>. Decorul pictat pe ceramică cu alb și roșu „crud” este caracteristic și pentru Oltenia. În complexe de la începutul culturii Sălcuța <sup>38</sup>, pe o categorie

<sup>32</sup> La Gorzsa cîteva cioburi de acest tip au fost descoperite cu prilejul săpăturilor lui G. Gazdapusztai.

<sup>33</sup> Korek Jozsef — Patay Pál, *op. cit.*, p. 38, nota 33.

<sup>34</sup> Ida Bogнар-Kutzian, *op. cit.*, p. 268—270.

<sup>35</sup> Korek Jozsef — Patay Pál, *op. cit.*, p. 38—39.

<sup>36</sup> De exemplu în cel mai vechi nivel din faza de tranziție de la cultura Boian la cultura Gumelnița, din așezarea de la Radovanu.

<sup>37</sup> Din aria Csozshalom vezi Ida Bogнар Kutzian, *op. cit.*, p. 272, fig. 7/3,4.

<sup>38</sup> Astfel de cioburi s-au descoperit în așezarea de la Verbicioara, în cel mai vechi nivel Sălcuța.

ceramică se întilnesc astfel de ornamente. Subliniem că și în Muntenia și Oltenia decorul pictat „crud” se compune adesea tot din șiruri de pătrate formind „tablă de șah”.

Am descris ceramica de tip Csozshalom întrucît nu este exclus ca și această variantă regională a culturii Tisa să fie documentată în nordul Crișanei.

Sintetizînd datele problemei constatăm că în cursul perioadei cuprinse între sfîrșitul culturii Criș și cultura Tiszapolgar, în zona dintre Munții Apuseni și Tisa, a avut loc o continuă dezvoltare a decorului pictat, caracterizat prin două metode principale de realizare.

În prima perioadă, care durează în tot cursul evoluției culturii Ciumești și la începutul culturii Tisa, decorul se făcea în principal cu culoare neagră (ale cărei substanțe grase se impregnau în pereții vaselor). În perioada dată sînt de amintit următoarele serii de motive ornamentale :

a) Un grup restrîns de materiale cu decor compus din benzi late, cu marginile ondulate.

b) Categoria principală cunoscută este cea caracterizată prin asocierea benzilor late cu cele formate din linii subțiri, paralele între ele, în formă de arcade. Ornamentul se aseamănă, așa după cum au arătat mai mulți specialiști, cu decorul incizat al ceramicii Bük, dar și cu decorul excizat : liniile subțiri și benzile late ar reprezenta părțile de decor cruțat, iar fondul deschis ar corespunde benzilor scobite și încrustate, așa după cum se întîmplă pe ceramica din aria culturii Boian (faza Vidra).

c) Decorul compus din benzi late, spiralice, cu suprafețele intermediare acoperite adesea cu linii subțiri perpendiculare pe benzile late. Ca principiu acest decor se aseamănă cu cel excizat din estul Peninsulei Balcanice. Drept analogie cităm din sud decorul de pe un capac de la Iasatepe din stratul Marița I <sup>39</sup>. Pe capac sînt benzi spiralice cruțate, iar spațiile dintre ele sînt acoperite cu decor excizat compus din linii cruțate perpendiculare pe benzile spiralice. Ornamente similare excizate se cunosc și în aria culturii Precucuteni din Moldova <sup>40</sup>.

d) La sfîrșitul evoluției culturii Ciumești și la începutul culturii Tisa metodele de ornamentare au început să se schimbe. S-a renunțat la folosirea benzilor late negre și s-au făcut numai motive compuse din linii subțiri negre sau brune.

e) Curînd s-a produs o altă modificare, decorul se realiza cu două culori : negru și alb, tot înainte de ardere.

Categoria ceramică cu care ne-am ocupat nu este izolată ca pe o insulă, numai în zona între Apuseni și Tisa. În ultima vreme fragmente ceramice cu astfel de decor realizat cu culoare neagră sau cafenie deschisă (reprezentînd de fapt urma culorii negre) s-au semnalat în Iugosla-

<sup>39</sup> H. Vajsova, *Stand der Jungsteinzeitforschung in Bulgarien*, în *Slovenska Archeologia*, XIV, 1966, 1, p. 12, fig. 3/20.

<sup>40</sup> Radu Vulpe, *Izvoare*, București, 1957, p. 64, fig. 28/1. Vezi și decorul simplificat de pe capacul reprodus pe p. 99, fig. 75.

via. În stadiul actual al cercetărilor astfel de ceramică este deci specifică numai pentru regiunile din vestul Peninsulei Balcanice, ca și în continuare în zona de-a lungul Tisei, pînă la cotul ei. În țara noastră ceramica cu decor pictat cu negru se întilnește precum am arătat în Crișana și în ultimul timp tot mai des în vestul și în sud-vestul Transilvaniei.

Cea de a doua metodă principală de realizare a decorului este caracteristică unei categorii ceramice de la sfirșitul culturii Tisa, din zona dată, cînd, ca și în alte regiuni, s-a trecut la folosirea decorului pictat cu : alb, negru și galben, dar după o primă ardere.

Prin publicarea loturilor cu ceramică pictată din epoca neolitică păstrate în diferite muzee din vestul țării și mai ales prin săpăturile viitoare se va ajunge desigur la o periođizare mai precisă pe faze a tuturor culturilor neolitice din acea parte a țării. Pînă atunci noi am considerat util să aducem la cunoștință specialiștilor materialele de la Săcueni.

## QUELQUES DONNÉES CONCERNANT LA CÉRAMIQUE PEINTE DE L'ÉPOQUE NÉOLITHIQUE MISE AU JOUR DANS LA RÉGION DE CRIȘANA

### RÉSUMÉ

Des fouilles archéologiques pratiquées en 1965 dans la dune Horo, qui se dresse sur le territoire de la commune de Săcueni (dép. de Bihor) ont abouti à la découverte — sans observations stratigraphiques — de toute une série de fragments céramiques d'époque néolithique, ornés de motifs peints. Ces fragments ont été rangés, sous le rapport typologique, en trois lots : A, B, C.

Les fragments appartenant au lot A sont peints en noir (une substance grasse : bitume), qui se détache facilement, telle une croûte, laissant une trace d'un brun clair qui se confond avec la couleur proprement dite du décor. Celui-ci se compose soit d'un groupe de traits minces, parallèles, droits ou obliques, associés à de bandes larges (dans le genre des arcades). Son élément caractéristique réside dans le parallélisme des groupes de traits minces avec les bandes larges. Dans deux cas, ces bandes larges ont une bordure ondulée.

Le lot B est illustré par le même genre de peinture, mais les bandes larges sont disposées en spirales entrelacées et l'espace libre qu'elles déterminent de la sorte est rempli de minces traits verticaux ou obliques, s'appuyant sur les bandes.

Chez le lot C le décor est réalisé avec la même peinture noire, mais les motifs ne sont constitués que par de groupes de traits minces.

Le matériel en question appartient aux différentes étapes de la longue évolution parcourue par la civilisation de Ciumești (qui correspond à la culture de la céramique rubanée de l'Alföld).

Si le lot A correspond dans le temps au groupe Tiszadob, nous sommes enclins à attribuer le lot B à une période ultérieure au lot A. Enfin, le dernier lot (C) est daté de la fin de la civilisation de Ciumești ou du début de la variante Herpaly.

#### LÉGENDE DES FIGURES

- Fig. 1. — Săcueni. Fragments céramiques d'usage commun.
- Fig. 2. — Săcueni. Formes de vases à décor peint (groupe A).
- Fig. 3. — Săcueni. Fragments céramiques à décor peint (groupe A).
- Fig. 4. — Săcueni. Formes des vases à décor peint (groupe B).
- Fig. 5. — Săcueni. Fragments céramiques à décor peint (groupe B).
- Fig. 6. — Săcueni. Formes des vases à décor peint (groupe C).
- Fig. 7. — Săcueni. Fragments céramiques à décor peint (groupe C).

# TOPOARE DE ARAMĂ ENEOLITICE DIN COLECȚIA MUZEULUI NAȚIONAL DE ANTICHITĂȚI<sup>1</sup>

DE  
ERSILIA TUDOR

În prezentul articol ne referim la topoarele de aramă cu gaură de înmănușare transversală de tip topoare-ciocan (*Hammeräxte*) și de tip tirnăcop sau cu tăișurile dispuse „în cruce” (*kreuzschneidige Äxte*).

În anul 1971 existau în colecția M.N.A. : 4 topoare-ciocan, 7 topoare cu brațele „în cruce” întregi și unul fragmentar. Dintre acestea unele sînt inedite, altele publicate sumar sau numai ilustrate, unul singur fiind prezentat în cadrul unui studiu special. În catalogul colecției M.N.A. mai sînt menționate două piese descoperite una la Monor<sup>2</sup> și alta în județul Sibiu. Ele au fost cumpărate în 1937. Piesa de la Monor este un topor cu brațele „în cruce”, iar cea din jud. Sibiu este un topor-ciocan cumpărat odată cu toporul cu brațele „în cruce” din jud. Sibiu (fig. 1/4). Toporul-ciocan din jud. Sibiu nu a putut fi identificat în depozitul M.N.A. Toporul de la Monor de asemenea nu a putut fi identificat dar presupunem că ar putea fi cel de la fig. 1/5.

Deoarece piesele aici publicate sînt de tipuri diferite și provin din diferite colțuri ale țării noastre ne vom mulțumi să inserăm observațiile și considerațiile noastre privind tipologia și aria de răspîndire în continuarea descrierii pieselor respective. O încheiere generală în acest sens, la sfîrșitul lucrării, nu și-ar avea rostul.

1. *Prundu*, jud. Ilfov, nr. inv. I 22 093, M.N.A. (Institutul de arheologie) (fig. 1/1; 4/1). Topor-ciocan de tip Vidra. Provine dintr-o descoperire întimplătoare. A fost achiziționat de M.N.A. în 1964. Din datele obținute reiese că locul de descoperire nu se cunoaște exact, el fiind situat pe dealurile ce se află la distanță de 2 km est de com. Prundu și 9 km vest de com. Greaca. Împreună cu toporul-ciocan au mai fost cumpărate, ca provenind din același loc, un număr de 20 de unelte neolitice de silex, 2 dălțițe de piatră și 20 de fragmente ceramice diverse (neolitice, Latène,

<sup>1</sup> O mare parte a colecției Muzeului național de antichități (M.N.A.) a fost integrată recent în Muzeul de istorie a Republicii Socialiste România (M.I.R.). O parte a rămas în depozitul Institutului de arheologie din București. În acest articol sînt incluse și piesele provenite din fosta colecție Ardoș, care se află în colecția M.N.A.

<sup>2</sup> D. Popescu, *Die frühe und mittlere Bronzezeit in Siebenbürgen*, București, 1944, p. 30.

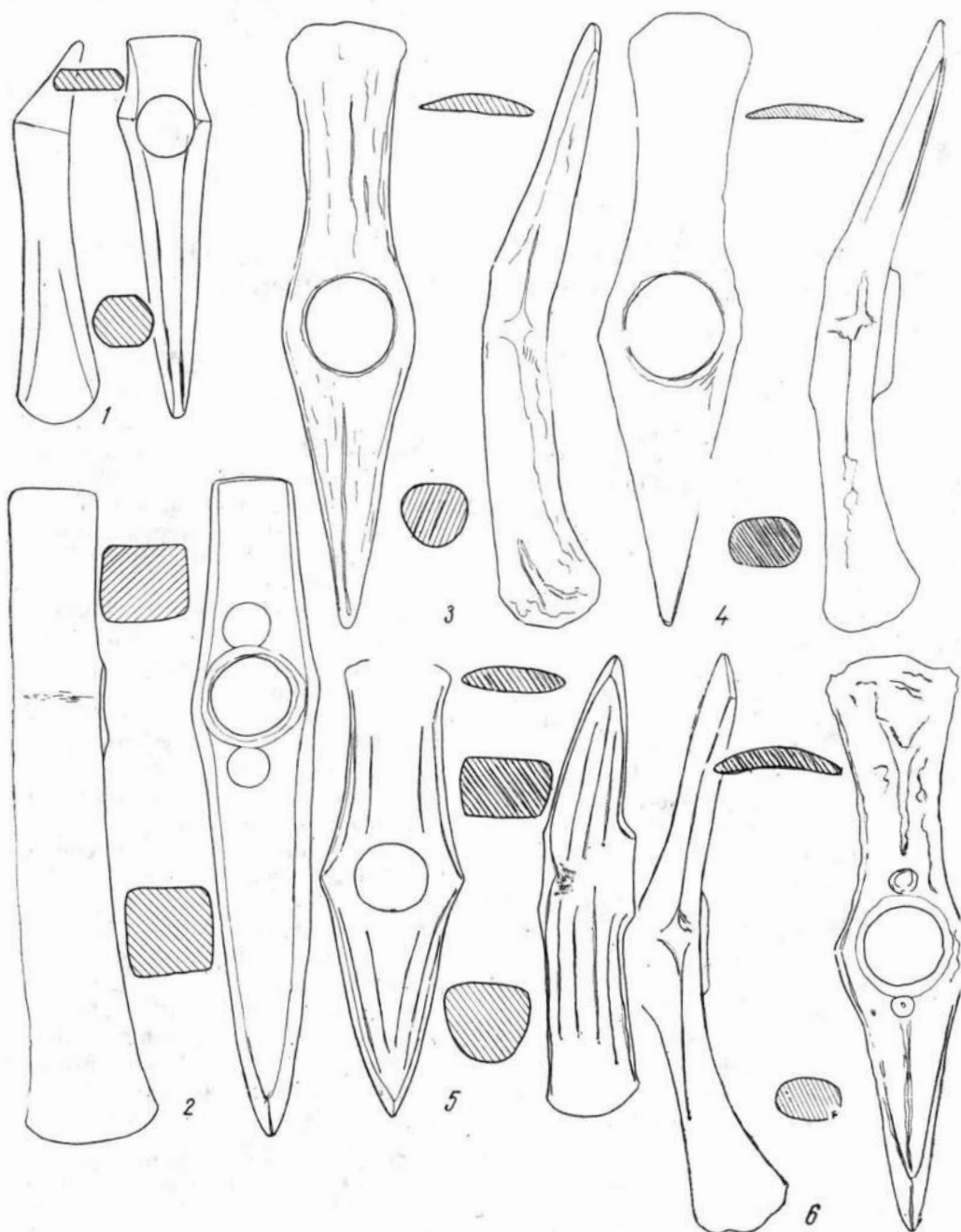


Fig. 1. — 1, Prundu ; 2, Oradea ; 3, Sălard ; 4, jud. Sibiu ; 5, localitate necunoscută ; 6, Poiana-Căzănești.



torți de amforă). Uneltele de silex constau din 5 răzuitoare fragmentare, 14 lame întregi și fragmentare și o așchie. Silexul este de culoare gălbuie cu diferite nuanțe. Dintre cele 20 de fragmente ceramice, 7 sînt neolitice din perioada de trecere de la Boian la Gumelnița A. Ele sînt decorate cu excizie lată și incrustație cu pastă albă, unul fiind decorat cu șir orizontal și vertical de alveole. Periegheza și sondajul arheologic efectuate în 1963 în partea de est a satului Prundu, pe promontoriul denumit „Botul Ursoaiceii”, au precizat numai resturile unei așezări de tip Glina III<sup>3</sup>, care nu poate avea nici o legătură cu piesa aici descrisă.

Suprafața exterioră a toporului este acoperită neuniform cu o patină de culoare verzuie și cu o crustă de culoare închisă. În câteva locuri, unde patina a fost îndepărtată de către descoperitori, se vede culoarea roșcată a metalului. Nu poartă urme de întrebuințare. Dimensiuni: lungimea totală este de 14 cm, din care brațul cu tăiș vertical 9,5 cm și cel orizontal 2,2 cm. Lățimea tăișului vertical este de 3 cm și a muchiei (cefei) orizontale de 2,5 cm. Diametrul găurii de înmănușare este de 2,3 × 2,1 cm. Muchea orizontală și tăișul sînt boante și au aceeași grosime de 4 mm. Greutatea: 0,300 kg.

Prin caracteristicile sale tipologice: conturul pentagonal al corpului, cu umerii unghiulari, axul longitudinal al profilului curbat în jos, gaura de înmănușare ușor ovală, neprevăzută cu manșon și dispusă simetric în zona în care brațul orizontal se frînge în jos, toporul-ciocan de la Prundu se încadrează în grupa topoarelor-ciocan de aramă de tip Vidra<sup>4</sup>. După observațiile stratigrafice de pînă acum și după formă, topoarele de tip Vidra sînt considerate ca fiind cele mai vechi topoare-ciocan de aramă. Pentru încadrarea culturală a piesei de la Prundu dispunem de datele privind mediul cultural în care s-au descoperit pînă acum unele dintre topoarele-ciocan de tip Vidra și anume în complexele culturale eneolitice Gumelnița-Kodja Dermen și Ariușd-Cucuteni-Tripolie. Comuna Prundu se află în aria de răspîndire a culturii Gumelnița. În cadrul culturii Gumelnița, topoarele, care sînt sigur atestate stratigrafic, aparțin fazei Gumelnița B<sup>5</sup>. Avîndu-se în vedere descoperirea, în cadrul mediului cultural Ariușd-Cucuteni A, a toporului-ciocan de tip Vidra și sincronismul stabilit între culturile Cucuteni A și Gumelnița A<sub>2</sub> tîrziu -B<sub>1</sub> timpuriu se presupune că tipul Vidra a apărut în cadrul culturii Gumelnița în perioada de la sfîrșitul fazei Gumelnița A<sub>2</sub> și începutul fazei B<sup>6</sup>. Descoperirea în aria Ariușd-Cucuteni A a toporului-ciocan de tip Vidra și a toporului cu brațele „în cruce” de tip Ariușd pledează pentru sincronismul topoarelor-ciocan de tip Vidra cu topoarele cu tăișurile „în cruce” de tip Ariușd<sup>7</sup>. Se presupune și o relație evolutivă între tipul Vidra și tipul

<sup>3</sup> S. Morintz și B. Ionescu (Oltenița), *Cercetări arheologice în împrejurimile orașului Oltenița (1958-1967)*, în *SCIV*, 1, 1968, 19, p. 118.

<sup>4</sup> A. Vulpe, *Cu privire la cronologia topoarelor de aramă cu brațele „în cruce”*, în *SCIV*, 15, 1964, 4, p. 458-463; F. Schubert, *Zu den Südosteuropäischen Kupferäxten*, în *Germania*, 2, 1965, p. 275-277, 283.

<sup>5</sup> Cel mai tîrziu exemplar cunoscut pînă acum fiind cel de la Telu (Gumelnița B<sub>2</sub>). A. Vulpe, *op. cit.*, p. 462.

<sup>6</sup> *Ibidem*, p. 459-463.

<sup>7</sup> A. Vulpe, *op. cit.*, consideră tipul Ariușd ca fiind cel mai vechi tip al topoarelor cu tăișurile „în cruce”.

Ariuşd<sup>6</sup>. Muchea (ceafa) subțire a brațului orizontal al toporului de la Prundu ar putea constitui un indiciu în sensul evoluției topoarelor-ciocan de tip Vidra spre topoarele cu brațele „în cruce”. În acest caz sincronismul amintit este numai parțial, tipul Vidra fiind mai vechi decât tipul Ariuşd, în cadrul aceleiași faze culturale.

2. *Oradea*<sup>9</sup> — împrejurimi — nr. inv. M.N.A. IV 5 979, transferat la M.I.R., nr. inv. 16 429 (fig. 1/2). Topor-ciocan de tip Holič. A fost cumpărat de M.N.A. de la anticarul Papazian din Oradea. În inventarul M.N.A. din 1939, când s-a înregistrat toporul de la Oradea, nu se face nici o mențiune privitoare la condițiile lui de descoperire. Piesa poartă marcajul „Papazian-Sternberg”.

Suprafața toporului este acoperită cu o patină verzuie. Brațul vertical și cel orizontal poartă, probabil, urme de întrebuințare. Existența a două adâncituri circulare dispuse pe axul longitudinal de pe partea inferioară a toporului, de o parte și de alta a găurii de înmănușare, situează această piesă în grupa topoarelor de cupru cu „mărci”<sup>10</sup>.

Dimensiuni: lungimea totală 23,4 cm, din care brațul cu tăiș vertical 14 cm și cel orizontal 6 cm; lățimea tăișului vertical 4,7 cm, brațul orizontal se termină plat în formă de patrat cu latura de 2,7—2,9 cm. Diametrul găurii de înmănușare 3,4 cm. Greutatea 1,510 kg.

Corpul masiv cu contur pentagonal, axul longitudinal al profilului drept cu laturile aproape paralele, secțiunea patrată, gaura de înmănușare prevăzută în partea inferioară cu un manșon scurt, ciocănit, constituie caracteristici tipologice care au determinat atribuirea toporului aici în discuție tipului Holič<sup>11</sup>. Acest tip de topoare este cunoscut pînă acum în țara noastră numai prin exemplarul de la Oradea. El este atestat în Slovacia, Moravia și Boemia. Condițiile de descoperire a exemplarului de la Holič cit și a celui de la Oradea nu oferă posibilitatea unei încadrări culturale sigure a acestor descoperiri. Este de presupus totuși, că ele provin din mediul eneolitic târziu din zonele respective<sup>12</sup>.

3. *Sfîrnaș*<sup>13</sup>, jud. Bihor, nr. inv. IV 8 779, M.N.A. (Institutul de arheologie) (fig. 2/7; 4/3). Fosta colecție Ardoș. Topor-ciocan de tip Mezökereştes. Nu posedăm nici un indiciu în legătură cu condițiile de descoperire a topoarelor de aramă din fosta colecție Ardoș, fig. 1/3; 2. Este probabil ca topoarele de la Sfîrnaș (fig. 2) să fi constituit un depozit.

Suprafața acestui topor-ciocan este acoperită neuniform cu o patină verzuie cu aspect zgrunțuros. Pe tăișul vertical și pe muchea (ceafa) orizontală nu se observă urme de întrebuințare. Tăișul vertical poartă urma

<sup>6</sup> *Ibidem*, p. 463.

<sup>9</sup> F. Schubert, *op. cit.*, fig. 2/4.

<sup>10</sup> Nu este încă clarificat dacă mărcile erau executate prin turnare sau prin ciocănire ulterioară turnării obiectului. De asemenea, părerile diferă și în privința rolului acestor mărci; cele simple fiind puse în legătură, mai de grabă, cu procesul de prelucrare al topoarelor; mărcile mai complicate, dispuse pe o suprafață mai mare se consideră a avea caracter parțial ornamental, ele putînd indica și semne de atelier. F. Schubert, *op. cit.*, p. 286—295.

<sup>11</sup> *Ibidem*, p. 278.

<sup>12</sup> Maria Novotná, *Die Äzte und Beile in der Slowakei*, PBF, IX, 3, 1970, München, p. 22.

<sup>13</sup> F. Ardoș, *Date arheologice privitoare la Oradea și județul Bihor*, Oradea, 1936, extras din *Familia* (anul III), nr. 4, apr. 1936, p. 8, fig. 2A—B. Exemplarele din colecția Ardoș fiind descrise sumar în publicația amintită, care este greu accesibilă cercetătorilor, am considerat necesar să fac o descriere mai amănunțită a obiectelor.

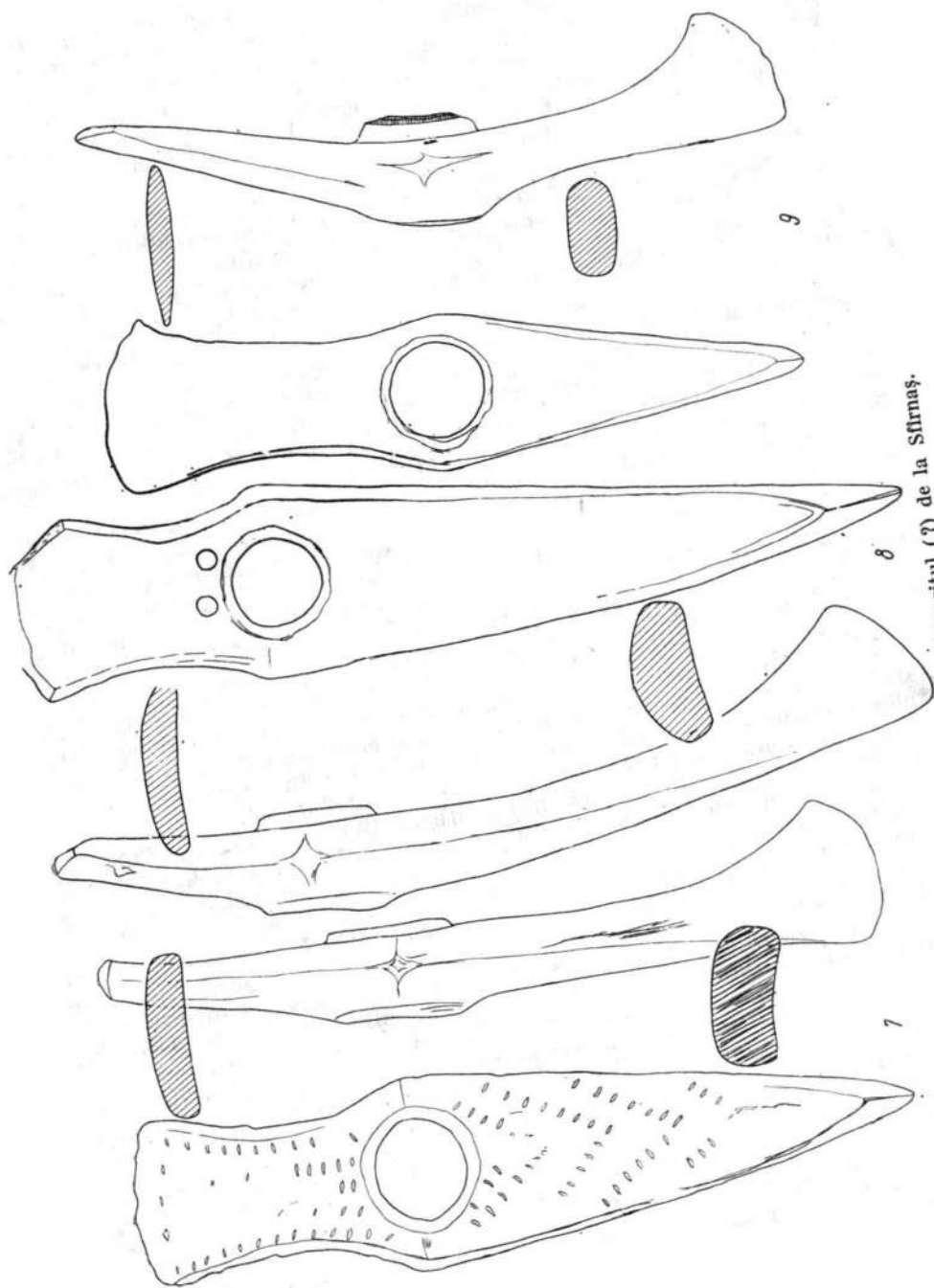


Fig. 2. — 7-9, Depozitul (?) de la Sfirnaș.

unei tăieturi și a unor creștături recente. În contur umerii se prezintă arcuiți iar laturile brațului-ciocan se răsfring spre muchea orizontală. Axul longitudinal al profilului este arcuit în jos. Secțiunile brațelor sînt de formă rectangulară cu colțurile ușor rotunjite, iar părțile laterale și partea superioară bombate; partea inferioară fiind puțin scobită, mai mult la brațul cu tăiș vertical. Gaura de înmănușare este mărginită de un tub care se înalță oblic din corpul obiectului, în partea superioară, iar în partea inferioară are o formă inelară. Piesa este „marcată” în partea superioară cu șiruri de adîncituri aproximativ semi-circulare dispuse în șiruri paralele pe brațul-ciocan și în bandă de unghiuri cu vîrfurile spre tăiș pe brațul-topor<sup>14</sup>. În interiorul găurii de înmănușare, în jumătatea inferioară, dispuse neregulat, se află de asemenea „mărci” de aceeași formă ca cele dispuse pe partea superioară a piesei.

Dimensiuni: lungimea totală 31,5 cm din care brațul cu tăiș vertical 18 cm și brațul cu muchie orizontală 9,5 cm; lățimea tăișului vertical 2,6 cm și a muchiei orizontale 6,5 cm. Tăișul este ascuțit avînd grosimea de 1 mm iar muchea este boantă avînd grosimea de 1,5 cm. Diametrul tubului de înmănușare este de  $3,5 \times 4$  cm. Greutatea 2,870 kg.

Prin caracteristicile sale tipologice enumerate mai sus, acest topor-ciocan aparține tipului celui mai evoluat al topoarelor-ciocan de cupru și anume tipului *Mezőkeresztes*<sup>15</sup>. Pentru încadrarea cultural-cronologică topoarelor-ciocan de tipul menționat nu există încă observații stratigrafice sigure, datarea lor este însă ușurată de faptul că topoarele-ciocan de tip *Mezőkeresztes* prezintă înrudiri tipologice cu tipul *Jászladány* al topoarelor cu tăișurile „în cruce”<sup>16</sup>. Contemporaneitatea celor două tipuri este confirmată, mai ales, de asocierea lor în depozite ca cel de la Tarcea, *Hajduhadház*<sup>17</sup> și *Ciubanca*<sup>18</sup>. Nu este exclus ca și cele trei topoare de la *Sfîrnaș* (respectiv nr. 3—5) să fi constituit un depozit. Lipsa datelor privitoare la condițiile de descoperire a lor nu ne permite însă să putem afirma acest fapt. Pentru datarea tipului *Jászladány* există date și observații stratigrafice în mediul cultural *Bodrogkeresztúr*, *Cucuteni A—B* și *B*<sup>19</sup>. Punctul de greutate al răspîndirii tipului *Mezőkeresztes* se află în regiunea de nord a Tisei, dar ele apar și în răsăritul Serbiei, vestul Bulgariei și nordul Transilvaniei Centrale<sup>20</sup>.

4. *Sfîrnaș*<sup>21</sup>, jud. Bihor, nr. inv. M.N.A. IV 5 978, transferat la M.I.R., nr. inv. 16 943 (fig. 2/8). Fosta colecție Ardoș. Topor-ciocan de tip *Mezőkeresztes*. Suprafața este acoperită cu crustă zgrunțuroasă de culoare închisă și verzuie. Brațul-ciocan este rupt la un colț. Deosebit față de exemplarul precedent este felul de „marcare”, acesta constînd în cazul de față numai din două mărci alveolare, circulare, dispuse de o singură parte a găurii de înmănușare și anume pe partea inferioară a brațului scurt.

<sup>14</sup> Mărcile se află de obicei pe partea din spate a topoarelor, în zona găurii de înmănușare.

<sup>15</sup> F. Schubert, *op. cit.*, p. 279, 284.

<sup>16</sup> *Ibidem*.

<sup>17</sup> *Ibidem*, p. 284 și notele 44, 45.

<sup>18</sup> F. Gavrilăscu și A. Vulpe, în *SCIV*, 22, 1971, 4, p. 651.

<sup>19</sup> A. Vulpe, *op. cit.*, p. 460 și notele 18—20; F. Schubert, *op. cit.*, p. 284.

<sup>20</sup> F. Schubert, *op. cit.*; F. Gavrilăscu și A. Vulpe, *op. cit.*

<sup>21</sup> F. Ardoș, *op. cit.*, p. 8, fig. 1A—B.

Dimensiuni : lungimea totală 35 cm din care brațul cu tăiș vertical 22,5 cm și brațul cu muchie orizontală 8,5 cm. Lățimea tăișului vertical este 5,5 cm și a muchiei orizontale, în starea actuală, 6 cm. Diametrul „mărcilor” 8 mm. Diametrul tubului de înmănușare 4 cm. Greutatea 3,785 kg.

Caracteristicile tipologice ale acestui topor-ciocan corespund celor ale toporului-ciocan precedent, ambele aparținând tipului Mezöke-resztes. De asemenea presupunem aceeași încadrare culturală pentru ambele exemplare și anume cultura Bodrogkeresztúr.

5. *Sfârnaș*, jud. Bihor, nr. inv. IV 8 780 M.N.A. (Institutul de arheologie) (fig. 2/9; 4/2). Fosta colecție Ardoș. Topor cu tăișurile „în cruce” de tip Jászladány<sup>22</sup>. Suprafața este acoperită parțial cu patină verde. Ambele tăișuri sînt arcuite și ascuțite. Tăișul vertical este tras în jos. Deoarece în zona tăișurilor suprafața piesei a fost deteriorată din cauza oxizilor nu putem preciza dacă ele aveau urme de întrebuințare. În stadiul actual de conservare nu se observă urme de întrebuințare. Axul longitudinal al profilului este mult curbat în jos. Secțiunile brațelor sînt de formă rectangulară cu părțile laterale bombate — mai mult la brațul cu tăiș vertical. Gaura de înmănușare prezintă un tub scurt care se înalță oblic făcînd corp comun cu corpul piesei pe partea superioară și de forma unui inel profilat, cu înălțimea de 9 mm pe partea inferioară a toporului. Acest inel prezintă pe margine trei ciocănituri recente și este rupt din vechime pe o distanță de 1,8 cm în partea brațului cu tăiș vertical. Peretele exterior al inelului este bombat iar în interior marginea sa se prezintă ca un „tiv”, lat de aproximativ 6 mm, ciocănit pe o anumită porțiune de la partea inferioară în formă de semicercuri.

Dimensiuni : lungimea totală a corpului piesei este de 27,5 cm, din care brațul cu tăiș vertical este lung de 12,5 cm și cel cu tăiș orizontal de 11 cm ; lățimea tăișului vertical este de 5,5 cm și a celui orizontal de 6,8 cm, tăișul orizontal are la un colț un mic defect de turnare reprezentat printr-o prelungire scurtă laterală. Diametrul tubului de înmănușare este de 3,8 cm. Greutatea 1,740 kg.

6. *Sălaru*<sup>23</sup>, jud. Bihor, nr. inv. IV 8 781, nr. vechi 03 408, M.N.A. (Institutul de arheologie) (fig. 1/3). Colecția Ardoș. Topor cu tăișurile „în cruce” de tip Ariușd. Suprafața corpului este zgrunțuroasă și acoperită neuniform cu o patină verzuie. Pe fața superioară a brațului vertical, dispusă longitudinal, de la tăiș la gaura de înmănușare, se observă o nervură mediană care este însă întîmplătoare. Tăișurile sînt ascuțite dar nu poartă urme de întrebuințare.

Caracteristici tipologice : conturul corpului are umeri arcuiți și axul longitudinal al profilului curbat în jos ; gaura de înmănușare nu este prevăzută cu manșon. Tăișul vertical este arcuit și puțin tras în jos. Secțiunea brațului cu tăiș vertical este aproximativ circulară, pe cînd cea a brațului opus este aproximativ semicirculară, bombată în partea de sus.

Dimensiuni : lungimea totală este de 21,3 cm, ambele brațe avînd aceeași lungime de 9 cm. Lățimea tăișului vertical este de 3,5 cm și a

<sup>22</sup> A. Vulpe, *op. cit.* ; F. Schubert, *op. cit.* Acest tip de topoare este răspîndit în estul Cîmpiei Tisei, Transilvania, Moldova, Ucraina. În sud ajunge pînă în estul Serbiei și vestul Bulgariei, iar în vest piese de acest tip se întîlnesc pînă în Moravia și în nord-estul Boemiei.

<sup>23</sup> F. Ardoș, *op. cit.*, p. 9, fig. 3A—B.

celui orizontal de 4 cm ; diametrul găurii de înmănuşare este de 3,5 cm × 3,3 cm. Greutatea 0,720 kg.

Elementele hotărâtoare pentru încadrarea tipologică a toporului de la Sălard sînt : forma sa generală şi lipsa tubului în jurul găurii de înmănuşare, caracteristici întîlnite la tipul Ariuşd al topoarelor cu tăişul „în cruce”<sup>24</sup>. În tipologia întocmită de F. Schubert<sup>25</sup>, tipul cel mai simplu, fără tub, al topoarelor cu braţele „în cruce” este considerat a fi tipul „Mugeni”, unde a fost înglobat şi exemplarul de la Ariuşd. Denumirea tipului Mugeni provine de la numele locului de descoperire a singurului exemplar de acest fel cunoscut pînă acum<sup>26</sup>.

Este adevărat că între tipul Ariuşd şi exemplarul de la Mugeni există comun elementul tipologic important : lipsa tubului în jurul găurii de înmănuşare. În acelaşi timp există însă şi unele elemente care le deosebesc şi anume : toporul de la Mugeni are braţul cu tăişul orizontal „frînt” în jos ca la topoarele-ciocan de tip Vidra, pe cînd toporul de la Ariuşd, cu excepţia lipsei tubului de înmănuşare, se apropie tipologic mai mult de topoarele cu braţele „în cruce”, evolute, de tip Jászladány (formă, profil, tăiş tras în jos). Din cauza asemănării dintre exemplarul de la Mugeni şi topoarele de tip Vidra, ipoteza existenţei unei relaţii tipologice evolutive între topoarele-ciocan de cupru şi topoarele cu tăişurile „în cruce”, în sensul evoluţiei ultimelor din primele, capătă mai multă greutate. Exemplarul de tip Vidra descoperit la Prundu a cărui muchie orizontală a braţului-ciocan este foarte subţire avînd aceeaşi grosime ca aceea a tăişului vertical ar putea de asemenea pleda în favoarea ipotezei mai sus menţionată. Pe de altă parte, noi considerăm că exemplarul de la Mugeni nu este caracteristic pentru tipul Ariuşd ci el constituie o formă de tranziţie între cele două grupe de topoare eneolitice de aramă : topoare-ciocan şi topoare cu tăişurile „în cruce”, respectiv între tipul Vidra şi tipul Ariuşd.

Pentru încadrarea cultural-cronologică a exemplarului de la Sălard nu dispunem decît de datele care privesc tipul Ariuşd în general şi anume se consideră că topoarele de acest tip au apărut cel mai devreme în faza A a complexului Ariuşd-Cucuteni. Însă acest fapt nu a fost indiscutabil demonstrat, deoarece pînă acum nici un exemplar nu a fost descoperit în condiţii stratigrafice sigure<sup>27</sup>.

7. *Cătina*<sup>28</sup>, jud. Buzău, nr. inv. M.N.A. (Institutul de arheologie) I 5 864, transferat la M.I.R. nr. inv. 16 944. Topor cu tăişurile „în cruce” de tip Jászladány. Toporul de la Cătina este pînă acum singurul exemplar de topor cu tăişurile „în cruce” de tip Jászladány pe care îl cunoaştem în Muntenia. Deoarece acestui topor i s-a dedicat un studiu special ne mulţumim doar să-l cităm aici.

8. *Poiana*, com. Căzăneşti, jud. Mehedinţi, nr. inv. M.N.A. (Institutul de arheologie) III 5 729, transferat la M.I.R. nr. inv. 16 559 (fig.

<sup>24</sup> A. Vulpe, *op. cit.*, p. 460.

<sup>25</sup> F. Schubert, *op. cit.*

<sup>26</sup> G. şi S. Ferenczi, în *Materiale*, X (în ms.).

<sup>27</sup> A. Vulpe, *op. cit.*, p. 462 şi notele 17, 34. Unele descoperiri întîmplătoare din Transilvania sînt puse în legătură cu faza B a culturii Ariuşd-Cucuteni, vezi Z. Szekeley, *Noi descoperiri de unelte de aramă şi de bronz din Transilvania*, în *SCIV*, 18, 1967, 2, p. 330.

<sup>28</sup> I. Nestor, *Hache en cuivre à double tranchant trouvée en Valachie*, în *Dacia*, V—VI, Bucureşti, 1938, p. 135—137.

1/6). Topor cu tăişurile „în cruce” de tip Jászladány. A fost descoperit întâmplător în 1946 și a fost donat M.N.A. unde se află înregistrat din 1950. Suprafața are aspectul zgrunțuros iar patina a fost îndepărtată prin curățire. Tăișul vertical este puțin tras în jos. În stadiul actual de conservare tăișurile sînt parțial deteriorate și din acest motiv nu se poate constata dacă au avut urme de întrebuițare. Gaura de înmănușare este prevăzută atît în partea superioară cît și în cea inferioară cu tub realizat ca la exemplarele de tip Jászladány. Pe partea inferioară a piesei, de o parte și de alta a tubului de înmănușare, pe axul longitudinal se află două „mărci” alveolare de formă circulară. Cea de pe brațul cu tăiș vertical este abia conturată. Secțiunea brațului cu tăiș vertical este de formă ovală, iar cea a brațului opus este de formă aproximativ semicirculară cu partea inferioară puțin scobită.

Dimensiuni : lungimea totală este de 20,5 cm, din care brațul cu tăiș vertical are 8,5 cm și cel cu tăiș orizontal 9 cm ; lățimea tăișului vertical este de 3,5 cm și a celui orizontal de 4,7 cm. Diametrul tubului de înmănușare este de 2,9 cm. Înălțimea tubului în partea inferioară a piesei este de 3 mm. Diametrul „mărcilor” este de 8 mm. Greutatea 0,545 kg.

9. *Jud. Sibiu*, nr. inv. M.N.A. (Institutul de arheologie) IV 3 224, transferat la M.I.R., inv. nr. 16 446 (fig. 1/4). În buletinul de analize spectrografice, unde desenele au fost întocmite de frații Schubert, această piesă poartă nr. inv. 04 798. În urma unei reinventarii ulterioare piesa a căpătat nr. inv. IV 3 224. Topor cu tăişurile „în cruce” de tip Jászladány. A fost cumpărat de M.N.A. în 1937 de la anticarul Candrea din București împreună cu toporul ciocan menționat la p. 19. Suprafața are aspectul zgrunțuros, prezentînd unele defecte de turnare. Patina este pe alocuri verzuie. Tăişurile sînt de formă arcuită, ascuțite și parțial deteriorate. Nu se observă urme de întrebuițare. Gaura de înmănușare este prevăzută cu tub care este abia sesizabil în partea superioară și bine profilat în partea inferioară. Secțiunea brațului cu tăiș vertical este rectangulară cu colțurile rotunjite, părțile laterale puțin bombate.

Dimensiuni : lungimea totală este de 21,7 cm, din care brațul cu tăiș vertical are 8,8 cm și cel cu tăiș orizontal 9,2 cm ; lățimea tăișului vertical este de 3,6 cm și a celui orizontal 4,4 cm. Diametrul tubului de înmănușare este de 3,4 × 3,8 cm. Înălțimea tubului de înmănușare, în partea inferioară, este de 6 mm. Greutatea 0,695 kg.

10. *Localitate necunoscută*, probabil Transilvania, zona fostelor județe Turda și Alba. Nr. inv. M.N.A. (Institutul de arheologie) IV 8 782 (fig. 3/10 ; 4/4). Topor cu tăişurile „în cruce” de tip Jászladány. În registrul inventar M.N.A. din 1938 este înregistrat un topor de aramă cu tăişurile „în cruce” și un fragment al unui topor similar. Ele au fost donate la M.N.A., împreună cu alte obiecte provenind din fosta colecție Téglás din Turda, de către anticarul Vartan Baraghian din București. În registrul inventar M.N.A. nu s-a făcut o scriere a acestor piese și de aceea nu putem afirma cu certitudine că exemplarul prezentat aici de noi este cel din fosta colecție Téglás. Numărul vechi de inventar care se afla scris pe piesă nu se poate citi ; numărul de inventar menționat mai sus fiind de dată recentă. Presupunerea noastră că acest topor provine din fosta colecție Téglás se bazează pe faptul că în depozitul M.N.A. el se află împreună cu fragmentul de topor de cupru, identificat ca provenind sigur

din fosta colecție Téglás (fig. 3/11). Suprafața corpului este de culoare roșcată cu zone de culoare negricioasă. Prezintă urme de prelucrare ulterioară turnării constând din ciocănituri și fațete executate pentru retușarea unor defecte de turnare. Taișurile prezintă parțial urme de prelucrare prin ciocănire, în rest avînd aspect nefinisat. Taișul vertical este

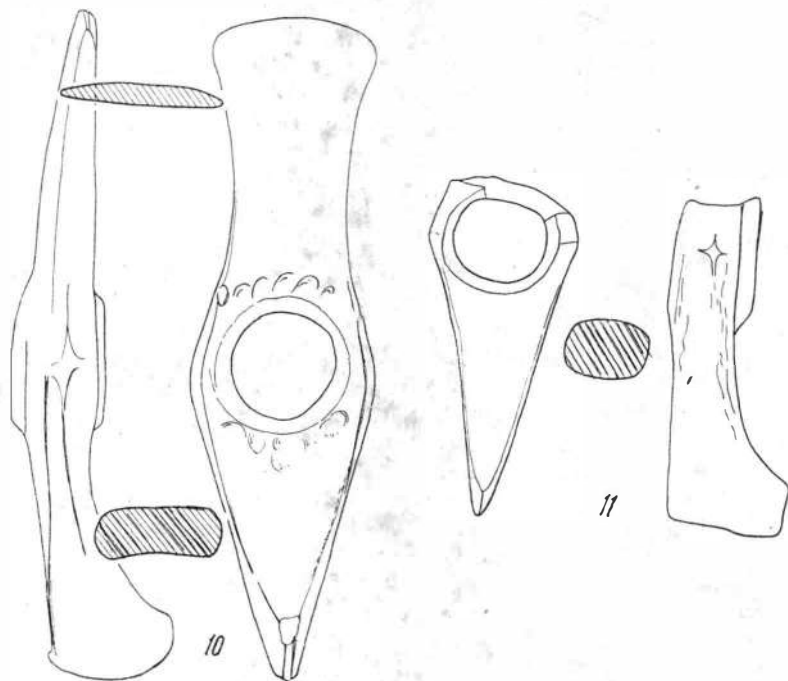


Fig. 3. — 10—11, localitate necunoscută, probabil Transilvania.

arcuit, tras în jos și are colțurile îndoite prin ciocănire. Taișul orizontal de asemenea arcuit are colțurile rotunjite prin prelucrare ulterioară turnării. Tubul din jurul găurii de înmănușare este clar profilat și are marginea lățită neuniform, prin ciocănire (lățimea variază între 3—8 mm). Pe partea inferioară, în zona găurii de înmănușare, pe ambele brațe prezintă „mărci” adâncite, de formă aproximativ semicirculară, neglijent executate. În interiorul tubului din jurul găurii de înmănușare se observă, pe margine, un „tiv” cu lățimea maximă de 1 cm, păstrat parțial. Acesta provine, probabil, de la metalul scurs în timpul turnării. Secțiunile brațelor sînt rectangulare cu colțurile rotunjite. Partea superioară a brațului cu taiș orizontal este bombată iar partea inferioară a brațului cu taiș vertical este puțin scobită. Brațul cu taiș vertical are partea superioară puțin adîncită în apropiere de taiș.

Dimensiuni : lungimea totală este de 22 cm, din care brațul cu taiș vertical este de 9 cm și brațul cu taiș orizontal este de 9,5 cm ; lățimea taișului vertical este de 4,2 cm și a celui orizontal de 5,4 cm. Grosimea taișului vertical variază între 3—7 mm și a celui orizontal între 3—4 mm.






Fig. 4. — 1, Prundu; 2-3 Sfirnaș; 4, localitate necunoscută, probabil Transilvania.



Diametrul tubului de înmănușare este de 3,3 cm la partea superioară și de 3,5 cm la partea inferioară. Greutatea 1,060 kg.

11. *Transilvania*, probabil zona fostelor județe Turda și Alba, nr. inv. M.N.A. (Institutul de arheologie) IV 3 231 (fig. 3/11). Fragment al unui topor de aramă, respectiv brațul cu tăiș vertical. Provine din fosta colecție Téglás din Turda. Judecând după tăișul tras puternic în jos, gradul mare de curbură a axului longitudinal al profilului, gaura de înmănușare prevăzută de ambele părți cu tub a cărui lungime în partea inferioară este de 4—5 mm, acest fragment a putut aparține, foarte probabil, unui topor cu tăișurile „în cruce” de tip Jászladány. Suprafața exterioară este acoperită parțial cu patină verde. Tăișul piesei a fost deteriorat în vremea noastră, după descoperire, tăindu-i-se partea curbată și colțul de jos.

Dimensiuni: lungimea totală este de 10,8 cm; lungimea brațului este de 7,7 cm și lățimea maximă este de 3,9 cm. Diametrul tubului de înmănușare este de  $3,1 \times 2,7$  cm. Greutatea 0,370 kg.

12. *Localitate necunoscută*, nr. inv. M.N.A. (Institutul de arheologie) 03 407, transferat la M.I.R. nr. inv. 15 548 (fig. 1/5). Topor cu tăișurile „în cruce” de tip Tîrgu-Ocna. Nu cunoaștem nici o dată privitoare la locul și condițiile de descoperire. În registrul inventar M.N.A. figurează însă un topor descoperit la Monor cumpărat în 1937. Acest topor nu a putut fi identificat în depozit. Deoarece exemplarul aici în discuție aparține unui tip în a cărui arie de răspindire ar putea fi cuprinsă și localitatea Monor, presupunem că acest topor ar putea fi cel de la Monor. Suprafața exterioară este acoperită cu o patină neuniformă de culoare verzuie. Conturul corpului prezintă umeri accentuați dar mici, asemănători unor proeminențe mamelonare situate în partea superioară a zonei găurii de înmănușare. Axul longitudinal al profilului este puțin curbat în jos. Tăișurile nu prezintă urme de întrebuințare. Tăișul orizontal prezintă unele creștături recente. Gaura de înmănușare este prevăzută în partea inferioară cu un tub proeminent. Secțiunea brațului cu tăiș vertical este de formă aproape trapezoidală cu colțurile rotunjite iar a celui cu tăiș orizontal este rectangulară cu colțurile rotunjite și părțile laterale bombate. Suprafața toporului este modelată pe părțile laterale sub formă de fațete îngrijit executate<sup>29</sup>. Piesa a fost lucrată cu deosebită îndemânare și reprezintă, poate, cel mai reușit exemplar de topor cu brațele „în cruce” cunoscut la noi. Din aceste motive ar putea fi considerat ca o piesă de paradă, de lux<sup>30</sup>.

Dimensiuni: lungimea totală este de 16,3 cm din care brațul cu tăiș vertical este de 7,2 cm și cel cu tăiș orizontal de 6,6 cm; lățimea tăișului vertical este de 3,3 cm și a celui orizontal de 3,7 cm. Diametrul tubului de înmănușare este de  $2,4 \text{ cm} \times 2,6 \text{ cm}$ . Greutatea 0,830 kg.

<sup>29</sup> Un mod analog de decorare se întâlnește pe toporul-ciocan de tip Székely-Nadudvár, de la Stabnaj, în Iugoslavia (B. Jovanović, *Metalurgija eneolitskoj perioda Jugoslavije*, 1971, pl. 5/3).

<sup>30</sup> I. Nestor consideră că aceste piese nu au servit ca unelte ci ca lingouri în relațiile de schimb intertribale și, în parte, ca semne de distincție ori simboluri de valoare materială. *Asupra începuturilor metalurgiei aramei și a bronzului în R.P.R.*, în *Studii și referate privind istoria României*, partea I, București, 1954, p. 48). A. Vulpe, *op. cit.*, p. 463, le atribuie rolul de armă-semn distinctiv.

Prin caracteristicile tipologice enumerate, toporul aici în discuție se încadrează în grupa topoarelor de tip Tîrgu-Ocna, a căror răspîndire este cunoscută în estul Transilvaniei și în Moldova. Acest tip este tipologic foarte apropiat de tipul Nögrádmarek din sud-vestul Slovaciei și nord-vestul Ungariei. Cultural-cronologic topoarele de tip Tîrgu-Ocna, cunoscute pînă acum, aparțin mediului Cucuteni B <sup>31</sup>.

## ÄNEOLITHISCHE KUPFERÄXTE AUS DER SAMMLUNG DES NATIONALMUSEUMS — BUKAREST

### ZUSAMMENFASSUNG

Die Sammlung des Nationalmuseums bestand aus 12 Kupferäxten, darunter vier Hammeräxte und acht kreuzschneidige Äxte. Nur eines dieser Stücke wurde bisher veröffentlicht (die Axt von Cătina), von den übrigen Äxten sind einige in der Literatur erwähnt, manchmal sogar abgebildet, jedoch nicht vollständig veröffentlicht worden.

Die Axt von Prundu (Taf. 1/1; 4/1) wurde höchstwahrscheinlich in einer Siedlung der Gumelnița-Kultur gefunden. Die Äxte von Sfîrnaș (Taf. 2) gehören wahrscheinlich zu einem Depotfund, wo die Typen Mezökerésztes und Jászladány zusammen vorkommen.

Bemerkenswert ist die einfache kreuzschneidige Axt von Sălard (Taf. 1/3), die Verfasserin dem Typus Ariușd zuteilt. Es wird die Meinung vertreten, daß die Bezeichnung „Typ Mugeni“ für die tüllenlosen Hackenäxte nicht völlig geeignet sei, da die Axt von Mugeni selbst eher eine Mischform zwischen Hammer- und kreuzschneidiger Axt darstellt (die Hackenschneide ist hammerartig abgestumpft).

Von den Äxten Taf. 3/10 und Taf. 3/11 wird angenommen, sie seien in den ehem. Kreisen Turda oder Alba gefunden, da sie aus der ehem. Slg. Téglás durch den Kunsthandel erworben waren.

Die sorgfältig mit Fazetten verzierte Axt (Taf. 1/5), die dem Typus Tîrgu-Ocna zuzuschreiben ist, wurde vermutlich bei Monor (Kreis Bistrița-Năsăud) gefunden.

### ERKLÄRUNG DER ABBILDUNGEN

Abb. 1. — 1, Prundu; 2, Oradea; 3, Sălard; 4, jud. Sibiu; 5, Fundort unbekannt; 6, Poiana-Căzânești.

Abb. 2. — 7—9, Sfîrnaș, Depotfund (?).

Abb. 3. — 10, 11, Transsilvanien, Fundort unbekannt.

Abb. 4. — 1, Prundu; 2—3 Sfîrnaș; 4, Transsilvanien, Fundort unbekannt.

<sup>31</sup> A. Vulpe, *op. cit.*, p. 461, 463; F. Schubert, *op. cit.*, p. 282, 286.

# CONTRIBUȚII LA PROBLEMA ÎNCEPUTURILOR EPOCII BRONZULUI ÎN NORD-VESTUL ROMÂNIEI

DE

CAROL KACSÓ

Cultura Otomani, cunoscută pînă nu demult numai ca o cultură a perioadei mijlocii a epocii bronzului<sup>1</sup>, s-a dovedit a fi, în urma cercetărilor recente, de o durată mult mai mare, faza ei mai veche (Otomani I) datînd din prima perioadă, iar faza ei finală (Otomani III) din perioada de sfîrșit a epocii bronzului<sup>2</sup>.

Dacă asupra periodizării interne a culturii majoritatea cercetărilor au ajuns, în general, la un punct de vedere comun, problema începuturilor culturii Otomani și, implicit, problema începuturilor epocii bronzului în nord-vestul României nu a primit încă rezolvări definitive.

I. Ordentlich, care, dintre arheologii români, s-a ocupat cel mai mult în ultimii ani de această problemă, consideră începuturile culturii Otomani coincidînd cu începuturile epocii bronzului (Bronz A<sub>1</sub>) și paralelizează faza Otomani I cu nivelele I—IV de la Periam, cu Tószeg A și cimitirul de incinerare de la Kulcs (cultura Nagyrév)<sup>3</sup>.

O părere asemănătoare este emisă și de M. Rusu, care accentuează influența culturii Vučedol asupra începuturilor culturii Otomani<sup>4</sup>.

Gh. Bichir, paralelizînd cultura Otomani cu cultura Schneckenberg, ale cărei începuturi reprezintă, după părerea cercetătorului bucureștean,

---

<sup>1</sup> A. D. Alexandrescu, *Săpăturile de salvare de la Stntion*, în *SCIV*, VI, 1955, 3—4, p. 487 urm.; Z. Székely, *Contribuție la cronologia epocii bronzului în Transilvania*, în *SCIV*, VI, 1955, 3—4, p. 854 urm.; D. Popescu, *Cercetări arheologice în Transilvania*, în *Materiale*, II, 1956, p. 84 urm., unde așezarea de la Socodor este paralelizată cu Tószeg B, dar se admite ca probabil începutul ei încă în Tószeg A iar sfîrșitul în Tószeg C; I. Nestor, în *Istoria României*, I, 1960, p. 110 urm.

<sup>2</sup> K. Horedt, M. Rusu și I. Ordentlich, *Săpăturile de la Otomani*, în *Materiale*, VIII, 1962, p. 322—323; I. Ordentlich, *Поселения в Отомани в свете последних раскопок*, în *Dacia*, VII, 1963, p. 115 urm.; K. Horedt, *Problemele ceramicii din perioada bronzului evoluat în Transilvania*, în *Studii și comunicări*, 13, Sibiu, 1967, p. 146.

<sup>3</sup> I. Ordentlich, *Die chronologische Gliederung der Otomani-Kultur auf dem rumänischen Gebiet und ihre wichtigsten Merkmale*, în *Dacia*, XIV, 1970, p. 89.

<sup>4</sup> M. Rusu, *Cultura Otomani* (în ms.).

începuturile epocii bronzului în sud-estul Transilvaniei, ajunge la concluzia că faza Otomani I este contemporană cu sfârșitul fazei A și cu faza B a culturii Schneckenberg<sup>5</sup>.

D. Popescu, în studiile sale de sinteză asupra începuturilor epocii bronzului în România, conchide doar, după enunțarea părerilor diferiților cercetători, că începuturile culturii Otomani datează din prima perioadă a epocii bronzului, fără a se pronunța mai precis asupra acestei probleme<sup>6</sup>.

K. Horedt intercalează grupul Nyírség între sfârșitul epocii cuprului și cultura Otomani<sup>7</sup>.

Din cele enunțate mai sus se poate vedea că există în rîndul cercetătorilor români, în legătură cu problema începuturilor culturii Otomani, două păreri diferite : una care consideră această cultură ca urmînd inediat după culturile epocii cuprului și alta care datează începuturile culturii Otomani într-o perioadă mai tîrzie, dar inclusă tot în prima fază a epocii bronzului.

Aceste păreri divergente s-au născut datorită faptului că în cultura Otomani lipsesc aproape complet tradițiile epocii anterioare, deci posibilitatea de a urmări cu certitudine momentul schimbărilor culturale survenite, precum și datorită faptului că lipsesc observațiile stratigrafice sigure privind relațiile primei faze a culturii Otomani cu culturi anterioare sau contemporane. Datorită acestor cauze, toți cercetătorii care s-au ocupat de problema începuturilor epocii bronzului în nord-vestul României au fost nevoiți să apeleze la posibilitățile destul de restrînse oferite de analogiile și relațiile culturii Otomani cu culturi mai mult sau mai puțin îndeprtate.

O lacună a cercetărilor de pînă acum este neglijarea aproape totală, cu excepția unor considerații sumare, a relațiilor dintre cultura Otomani și un grup cultural cu care aceasta prezintă puternice afinități, și anume grupul Nyírség<sup>8</sup>. Publicarea unor descoperiri mai vechi aflate în colecțiile Muzeului județean Maramureș (Baia Mare), care aparțin acestui grup, ne va permite abordarea mai detaliată a acestei probleme.



1. În hotarele satului Berea (com. Sanislău, jud. Satu Mare) au fost descoperite întîmplător în două puncte, materiale aparținînd grupului Nyírség.

*Berea XIII — Viile Berei.* a. Fragmente din căni cu toartă<sup>9</sup>. Culoarea cenușiu-gălbuie, pasta fină, arderea foarte bună. Fragmentele sînt

<sup>5</sup> Gh. Bichir, *Autour du problème des plus anciens modèles de chariots découverts en Roumanie*, în *Dacia*, VIII, 1964, p. 72.

<sup>6</sup> D. Popescu, *Asupra începuturilor epocii bronzului în România*, în *SCIV*, 16, 1965, 2, p. 332—333; *SCIV*, 16, 1965, 4, p. 782—783; *SCIV*, 17, 1966, 3, p. 563.

<sup>7</sup> K. Horedt, *Die Kupferzeit in Transsilvanien*, în *Apulum*, VII, 1968, p. 113.

<sup>8</sup> Optăm pentru folosirea termenului de grup Nyírség în loc de cultură (sau grup) Vučedol uzitat mai des în literatura românească pentru desemnarea unui grup de descoperiri din nord-vestul României (cf. D. Popescu, *op. cit.* și M. Rusu, *op. cit.*), acestea fiind în legătură directă nu cu descoperirile de tip Vučedol clasice ci cu cele din zona Nyírségului, considerate, pe bună dreptate ca făcînd parte dintr-un grup separat, deși strîns înrudit cu grupul Vučedol. Asupra problemei terminologiei Vučedol vezi și G. Bandi, *Remarks of the History of Research in the „Vučedol Problem”*, în *Alba Regia*, VIII—IX, 1967, p. 23 urm.

<sup>9</sup> Reconstituirea formelor vaselor s-a făcut după N. Kalicz, *Die Frühbronzezeit in Nordost-Ungarn*, Budapesta, 1968, pl. CXXVII.

ornamentate cu benzi de linii paralele, uneori marcate de împunsături, benzi de linii în zig-zag, marcate tot de împunsături, mici dreptunghiuri excizate. Ornamentul este dispus în registre verticale, orizontale sau oblice, uneori paralele. Pe unele fragmente se păstrează urme de încrustații de calcar (fig. 1/1—4). b. Fragmente din străchini adinci, de formă bitronconică, cu marginea răsfrintă în exterior. Ornamentul este identic cu cel de pe fragmentele de mai sus (fig. 1/5—9). c. Fragmente din vase mari, cu gura largă, marginea accentuată și ușor răsfrintă în exterior. Culoarea cenușie sau roșiatică, pasta destul de bună, arderea satisfăcătoare. Ornamentul realizat din striuri adinci, dispuse oblic, mai rar neregulat, care acoperă întreaga suprafață a pereților exteriori, de la gît pînă la fund sau aproape pînă la fund, este completat de crește alveolare, briie alveolare sau briie crestate (fig. 2).

Împreună cu materialele de tip Nyírség au fost descoperite și fragmente ceramice Otomani I. Din același punct provin și fragmente aparținînd culturii Beden-Pécel.

*Berea XIX-Togul Sf. Gheorghe.* a. Fragment dintr-un model de casă (?) ornamentat pe fețele exterioare cu benzi de linii incizate marcate de împunsături, benzi de linii în zig-zag excizate, creștături unghiulare, mici triunghiuri. În partea de sus fragmentul este perforat în două locuri. Se păstrează urme de încrustații de calcar. Pereții se îngroașă spre partea superioară (fig. 3/1). Dimensiuni :  $\hat{I}$ . — 6,4 cm ; lăț. — 8,5 cm (?); gros. — 0,9—1,7 cm. b. Fragmente din străchini adinci, ornamentate cu triunghiuri, linii în zig-zag, romburi, benzi de linii paralele (fig. 3/2—4). c. Fragmente din vase mari, ornamentate cu striuri adinci, dispuse oblic, asociate, pe un fragment cu un briu alveolat puternic reliefat (fig. 4).

2. *Satulung-Finteușul Mic* (jud. Maramureș). Statuetă fragmentară, plată, reprezentînd bustul unei femei, lucrată din lut. Pasta este ușor zgrunțuroasă, în compoziția sa intrînd o cantitate destul de mare de degresanți (nisip). Din cauza arderii într-un mediu cu puțin oxigen, culoarea statuetei este cenușiu-roșcată, miezul avînd o culoare cărămizie. Ambele fețe ale statuetei sînt bogat ornamentate. În față, corpul este separat de cap printr-un rînd de puncte incizate. În jurul pieptului este dispus un ornament, ce sugerează un colier de mărgele, compus din mai multe rînduri. Înspre talie, statueta prezintă o grupă ornamentală compusă din două unghiuri care flanchează o linie mai adînc incizată, ce se termină într-o vultură dublă. Spatele statuetei este ornamentat în aceeași manieră stilistică. Părul este sugerat de o grupă de linii verticale terminate fiecare într-un punct incizat. Conturul antebrațelor este reliefat printr-un șir de linii orizontale și paralele între ele, iar pe umăr se remarcă un grup ornamental compus din volute și puncte adînc incizate. Ornamentul central, dispus pe verticală, se compune din două linii ușor curbate spre exterior, punctate, aproximativ de la mijloc în jos, de linii scurte care se unesc sub forma unor ace de brad, ce închid între ele trei registre formate din linii paralele orizontale unite prin mici bare verticale și un ornament de forma unor ace de brad. Ornamentul central se termină în trei registre orizontale (fig. 5—6). Dimensiuni :  $\hat{I}$ . — 5,9 cm ; lăț. max. — 5,5 cm ; gros. max. — 1,9 cm.

Piesa a fost descoperită pe un loc rămas neprecizat între Satulung și Finteușul Mic, fiind pentru prima oară reprodușă în lucrarea mono-

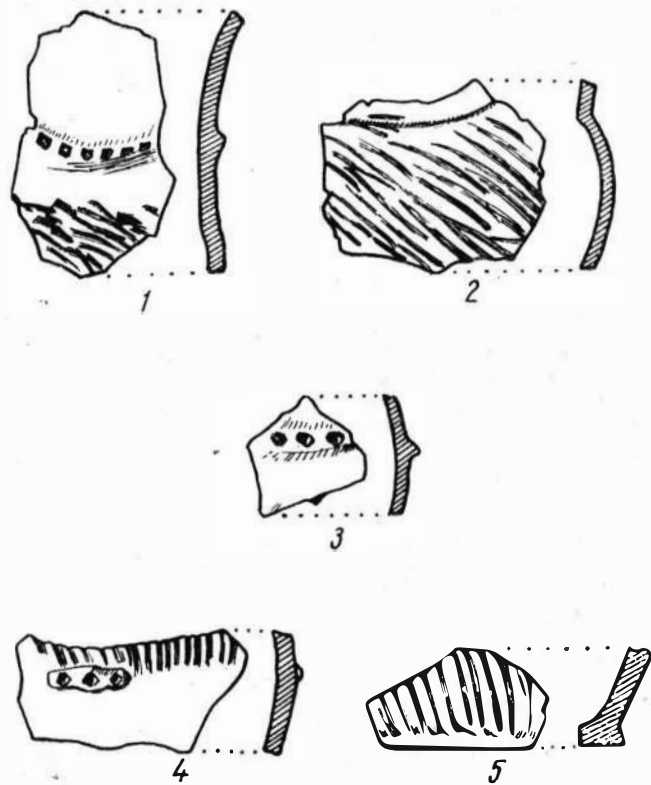



Fig. 2. — Bera XIII — Viile Berei.

Fig. 1. — Bera XIII — Viile Berei.



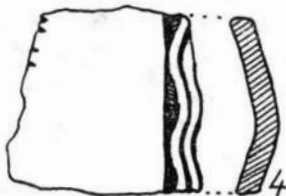
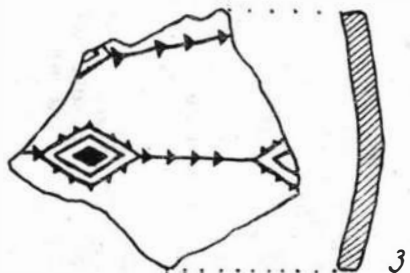
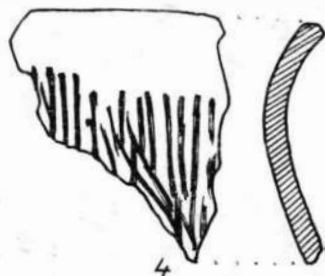
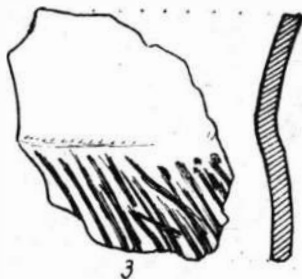
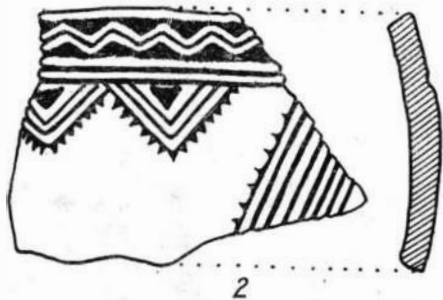
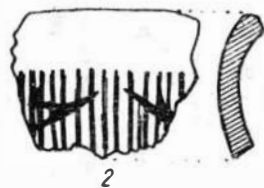
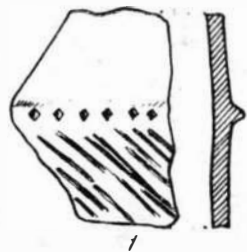
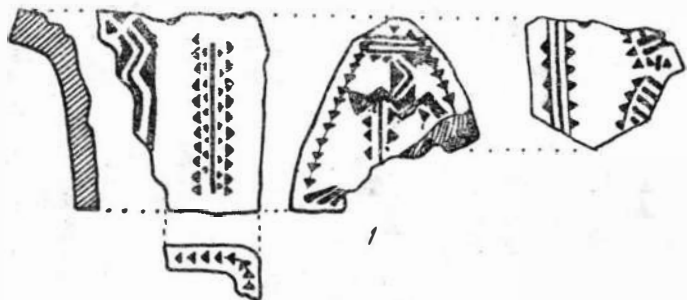


Fig. 4. — Berea XIX — Togul Sfintu Gheorghe.

Fig. 3. — Berea XIX — Togul Sfintu Gheorghe.

grafică *Szatmár Vármegye* la capitolul ce se ocupă de preistoria ținutului Sătmar<sup>10</sup>. Potrivit indicațiilor autorului capitolului respectiv, fragmentul de statueta a fost descoperit într-o săpătură arheologică împreună cu fragmente ceramice ornamentate cu incizii<sup>11</sup>.

Din păcate, nu ne-a parvenit nici o altă știre în legătură cu descoperirea de la Satulung — Finteușul Mic, privind eventuala situație stratigrafică, sau detalii în legătură cu contextul arheologic în care a fost descoperită piesa de care ne ocupăm și nu am reușit să identificăm în colecția veche a muzeului băimărean vreun obiect pe care să-l putem numi ca provenit din aceeași săpătură. Trebuie să menționăm și faptul că, dintr-o inexplicabilă greșală, cu ocazia publicării anterioare a fragmentului de statueta s-a făcut o inadvertență. Deși se specifică în mod clar că în respectiva săpătură s-a descoperit o singură piesă de acest gen, pe care autorul înclină s-o creadă — în mod greșit — toartă de un gen special și o leagă de descoperirile de la Troia<sup>12</sup>, numai reproducerea în desen a feței statuetei respectă realitatea atît ca formă cît și ca ornamentică, pe cînd la desenul spatelui corespunde doar forma și mărimea piesei (desenul este făcut la scara 1/1), ornamentația indicată fiind deosebită.

Descoperirea de la Satulung — Finteușul Mic este amintită și de M. Rusu<sup>13</sup> și inclusă de N. Kalicz în catalogul descoperirilor de tîp Nyírség<sup>14</sup>.



Grupul Nyírség face parte din cultura Zók-Vučedol de la începuturile epocii bronzului, format din mixtura populațiilor de agricultori veniți din Peninsula Balcanică și a populațiilor de păstori veniți dinspre est, și cuprinde o bună parte din bazinul carpatic. În funcție de teritoriul geografic pe care l-au ocupat grupurile culturii Zók-Vučedol, compoziția elementelor venite din direcții opuse este diferențiată. Astfel, în zona sudică a culturii, elementele sudice, unele de proveniență anatoliano-cicladică, sînt mult mai puternice, intensitatea lor scăzînd (rămînînd totuși importantă), în zonele răsăritene.

Poziția cronologică a culturii este încă o problemă controversată. S. Dimitrijević, care distinge în dezvoltarea culturii Vučedol patru etape, este de părere că primele sînt paralele din punct de vedere cronologic cu cultura Baden și numai a doua jumătate a etapei a treia și etapa a patra au supraviețuit culturii Baden-Kostolac. În cronologie absolută cultura Vučedol s-ar plasa între 1950—1700<sup>15</sup>. O părere asemănătoare are și P. Korošec, care paralelizează descoperirile de la Ljubliana cu cultura Pécel<sup>16</sup>.

M. Garašanin consideră cultura Vučedol concomitentă cu faza

<sup>10</sup> *Szatmár Vármegye*, p. 408.

<sup>11</sup> *Ibidem*, p. 404.

<sup>12</sup> *Ibidem*, p. 409.

<sup>13</sup> M. Rusu, *op. cit.*

<sup>14</sup> N. Kalicz, *op. cit.*, p. 70, care citează piesa după lucrarea lui M. Roska *Szatmár vármegye múltja a legrégiab időktől a honfoglalás koráig*, 1939, p. 34—53. Această lucrare nu am avut-o la dispoziție.

<sup>15</sup> S. Dimitrijević, *Ein Beitrag zur weiteren Kenntnis Vučedoler Kultur*, în *Opuscula Archaeologica*, 1, 1956, p. 50—56.

<sup>16</sup> P. Korošec, *Die Einteilung der slawonischen Kultur, ihr Ursprung und relative Chronologie*, în *RVM*, 8, 1959, p. 19—20.



Fig. 5. — Satulung-Finteuşul Mic.

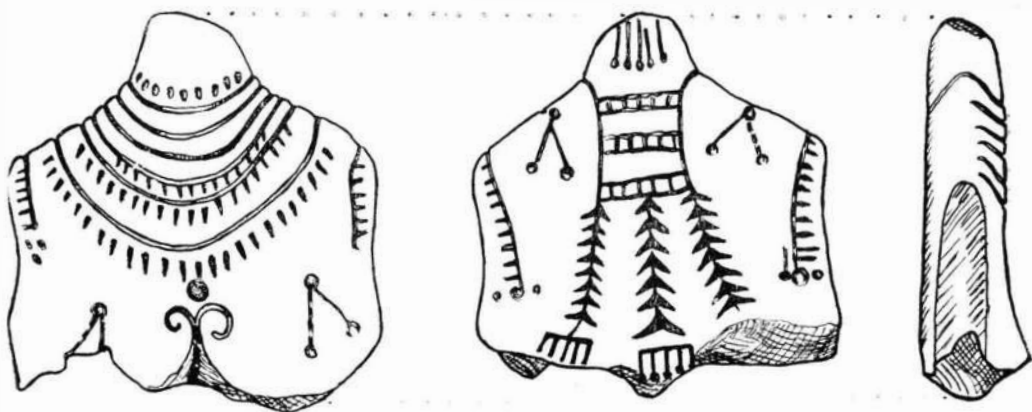


Fig. 6. — Satulung-Finteuşul Mic.



tîrzie Bubanj-Hum II și faza timpurie Bubanj-Hum III, deci posterioară culturii Baden<sup>17</sup>.

După Vl. Miložčić cultura Zók este paralelă cu a doua jumătate a Helladicului mijlociu I și poate cu Helladicul mijlociu II<sup>18</sup>.

N. Kalicz, care s-a ocupat special în ultima perioadă de problemele culturii Zók în Ungaria, este de părere că această cultură este posterioară culturii Pécel, citind descoperirile de la Zók-Várhegy, Szarvas, Vučedol, Pécskö, unde stratul de cultură Zók suprapune pe cel al culturii Pécel. Începutul culturii este plasat în jurul anului 1900<sup>19</sup>.

Grupul Nyírség, ramura nord-estică a culturii Zók-Vučedol, este concentrat pe un teritoriu relativ mic în zona Nyírségului (Ungaria de nord-est), granița de nord constituind-o, aproximativ, valea Bodrogului, cea de sud, valea Bereteului, iar spre vest, zona Hortobágy<sup>20</sup>.

Punctul cel mai estic al grupului este descoperirea de la Satulung-Finteușul Mic. În România singurele descoperiri de tip Nyírség sigure provin din cele trei puncte prezentate mai sus<sup>21</sup>.

Așezările grupului sînt de două categorii: întinse pe o mare suprafață și așezări mici cu strat de cultură foarte subțire<sup>22</sup>. Ritul de înmormîntare este incinerarea, de cele mai multe ori în urne<sup>23</sup>.

Formele principale de ceramică sînt cămile cu o toartă, străchinile bitronconice, ceștile cu gîtul scurt prevăzute cu o toartă, castroanele cu picioare, vasele de mari dimensiuni etc. Ornamentul vaselor constă din linii incizate sau excizate, care formează diferite motive geometrice, uneori marcate de împunsături, din striuri — tehnica de ornamentare cea mai des folosită —, din motive textile, din briuri alveolate sau crestate, uneori însoțite de mici proeminențe. Sînt frecvente în interiorul vaselor mari proeminențe ascuțite, care n-au rol ornamental ci funcțional<sup>24</sup>. În grupul Nyírség au fost descoperite și două askos-uri. Unul, găsit probabil la Hoszupályi, are ornamente tipice pentru grupul Nyírség. Pe celălalt askos apar motive încrustate sub formă de cruce și împunsături<sup>25</sup>. Pre-

<sup>17</sup> M. Garašanin, *Neolithikum und Bronzezeit in Serbien und Makedonien*, în 39 *BerRGK*, 1958, p. 46—47.

<sup>18</sup> Vl. Miložčić, *Zur Chronologie der jüngeren Steinzeit und Bronzezeit Südost- und Mitteleuropas*, în *Germania*, 37, 1959, p. 70—71, 76.

<sup>19</sup> N. Kalicz, *A korabronzkori nyírségi csoport telepe Nyírpáozony határában*, în *AE*, 94, 1, 1967, p. 17; idem, *Die Frühbronzezeit*, p. 100 urm., și după G. Bandi, *op. cit.*, p. 33, începutul migrației sud-est—nord-vest a populațiilor de agricultori, care formează grupul Lasinja-Somogyvár-Zók, începe în jurul anului 1900. Apariția acestui grup, în parte identică cu ceea ce alți cercetători consideră a fi cultura Zók-Vučedol, marchează și după părerea cercetătorului maghiar. Începutul epocii bronzului în partea sud-vestică și vestică a bazinului carpatic.

<sup>20</sup> N. Kalicz, *A korabronzkori nyírségi csoport*, p. 3; idem, *Die Frühbronzezeit*, p. 70.

<sup>21</sup> În colecțiile muzeului din Oradea se aflau două vase ornamentate cu motive excizate, dintre care unul aparține grupului Nyírség, cf. M. Wosinsky, *Az őskor mészbeléles dizitlésű agyagművésége*, Budapesta, 1904, pl. XIII, 1 a-c. Locul de proveniență este însă necunoscut. N. Kalicz, *Die Frühbronzezeit*, p. 64 include și vasul pl. XIII/2, tot în descoperirile de tip Nyírség, iar I. Ordentlich, *Două statuete cu „cap mobil” descoperite la Sălacea*, în *SCIV*, 18, 1967, 1, p. 152 și nota 17 spune că ambele vase aparțin culturii Grla Mare — Cîrna. Ni se pare cert însă faptul că vasul pl. XIII/2, nu conține motive ornamentale caracteristice grupului Nyírség și aparține culturii Grla Mare — Cîrna, iar vasul, pl. XIII/1, avînd atît forma cît și motivele ornamentale caracteristice, poate fi atribuit grupului Nyírség.

<sup>22</sup> N. Kalicz, *Die Frühbronzezeit*, p. 71.

<sup>23</sup> *Ibidem*.

<sup>24</sup> *Ibidem*, p. 74 urm., pl. XI—XXXIII, CXXIII.

<sup>25</sup> *Ibidem*, p. 98, pl. XI/1.

zența acestor vase, precum și a ornamentului geometric excizat sau incizat evidențiază existența elementului sudic în cadrul grupului. În descoperirile de tip Nyírség se cunosc și câteva modele de roți de căruță <sup>26</sup>.

Idolul de la Satulung-Finteușul Mic este, deocamdată, singura reprezentare antropomorfă atribuită grupului Nyírség. Atît prin formă cit și prin ornamentare acest idol este strîns legat de celelalte reprezentări antropomorfe ale culturii Zók-Vučedol, în totalitate figurine de femei. Forma idolilor imită de cele mai multe ori forma unei viori. Idolii sînt fie neornamentați (Apotovac <sup>27</sup>, Vincovci <sup>28</sup>, Sághegy <sup>29</sup>, Velemszvid <sup>30</sup>), fie ornamentați (Ljubliana <sup>31</sup>, Satulung-Finteușul Mic). Ornamentarea redă de fapt schematic îmbrăcămîntea feminină a vremii, precum și podoabele folosite.

Originea acestor idoli se află, după N. Kalicz, în Anatolia și insulele Cyclade. Calea de pătrundere a acestora pînă în aria culturii Zók-Vučedol, presupune arheologul maghiar, poate fi plasată, nu în regiunile estice sau mijlocii ale Balcanilor, ci în părțile ei vestice <sup>32</sup>.

Idolul de la Satulung-Finteușul Mic, la fel ca și cel de la Ljubliana, prezintă o asemănare mai mare cu idolii din Anatolia, care sînt bogat ornamentați <sup>33</sup>, spre deosebire de idolii din insulele Cyclade, confecționați din marmură și neornamentați <sup>34</sup>.

Prezența idolilor de factură anatolo-eggeeană în cultura Zók-Vučedol atestă influența crescîndă a regiunilor sud-estice asupra vieții spirituale a populațiilor din bazinul carpatic, influență resimțită încă în cultura anterioară Baden-Pécel, legată și ea destul de strîns de Anatolia <sup>35</sup>.

Plasarea cronologică a grupului Nyírség după cultura Baden-Pécel pare a fi certă, avînd în vedere rezultatele unor observații stratigrafice concrete, chiar dacă grupul Vučedol, cu care este strîns înrudit, își are primele etape de dezvoltare contemporane cu cultura Baden-Pécel.

După N. Kalicz, în grupul Nyírség influențele acestei culturi se resimt destul de puțin <sup>36</sup>. De aceeași părere este și I. Bóna, care consideră că populația culturii Pécel fie a dispărut complet, fie s-a asimilat cu noile populații, transmițînd totuși acestora două elemente importante: ritul incinerăției și cunoașterea căruței cu patru roți <sup>37</sup>. De importanță mai mare pentru grupul Nyírség sînt relațiile sau contactele strînse cu grupele Vučedol și Makkó, cu faza timpurie a culturii Nagyrév, cu cultura mormintelor în groapă din stepele nord-pontice (Grubengrabkultur), cu cultura

<sup>26</sup> *Ibidem*, pl. XXVIII/1, 2.

<sup>27</sup> S. Dimitrijević, *op. cit.*, p. 78.

<sup>28</sup> Idem, *Die Vučedoler Fundorte auf dem Gebiete der Stadt Vinkovci*, în *Arheoloski Vestnik*, VII, 1956, 3, pl. XIII/4.

<sup>29</sup> A. Mozsolics, *A Vučedol-talbachii típusu kerámika Vasmegyéből*, în *FolArch.*, 5, 1945, p. 45.

<sup>30</sup> *Ibidem*, p. 44, fig. 1; N. Kalicz, *op. cit.*, p. 80, pl. X/5, 7.

<sup>31</sup> R. R. Schmidt, *Die Burg Vučedol*, Zagreb, 1945, p. 134, fig. 76/5; P. Korošec, *op. cit.*, pl. II/3.

<sup>32</sup> N. Kalicz, *op. cit.*, p. 98.

<sup>33</sup> *Ibidem*.

<sup>34</sup> H. Kühn, *Die Kunst Alleuropas*, Stuttgart, 1954, fig. 55, pl. 26, 33.

<sup>35</sup> N. Kalicz, *Die Pécelier (Badener) Kultur und Anatolien*, Budapesta, 1963, p. 83.

<sup>36</sup> Idem, *Die Frühbronzezeit*, p. 99.

<sup>37</sup> I. Bóna, *A korai és középső bronzkor története Magyarországon és a Kárpátmedencében*, în *RégDolg*, Budapesta, 1960, p. 48.

ceramicii cu șnur din Boemia și Moravia, cu bronzul timpuriu al Balcanilor, prin care s-au transmis influențele anatolo-geene<sup>38</sup>.

Format în urma marilor mișcări de triburi din jurul anului 1900, grupul Nyírség a avut o dezvoltare independentă circa 100 de ani, transformându-se, pe la 1800, fără nici o ruptură în cultura Hatvan<sup>39</sup>. După N. Kalicz același fenomen s-a petrecut și în legătură cu formarea culturii Otomani<sup>40</sup>.

Spre deosebire însă de situația sigură a pozițiilor cronologice și a interdependenței culturale dintre grupul Nyírség și cultura Hatvan, dovedite în mod peremptoriu de observații stratigrafice, cum sînt cele de la așezarea de la Tiszaluc-Dankadomb<sup>41</sup>, în legătură cu cultura Otomani lipsesc deocamdată, așa cum arătam mai sus, descoperiri certe care să evedențieze în mod indubitabil relațiile ei cu grupul Nyírség. Înainte de a încerca totuși schițarea contextului acestora, va trebui să examinăm pe scurt caracteristicile primei faze a culturii Otomani.

Aria de răspîndire a culturii Otomani cuprinde nord-vestul și vestul României, începînd cu cursul superior al Tisei și pînă pe valea Mureșului, cu infiltrații în podișul Transilvaniei<sup>42</sup>, Ungaria, mai ales zona de confluență a Crișurilor, Slovacia de sud și Ucraina subcarpatică. Dintre așezările și cimitirele culturii Otomani încadrate în prima fază, majoritatea sînt însă plasate în zona Erului (partea sudică a județului Satu Mare și cea nordică a județului Bihor), numai cîteva găsindu-se, aproximativ, pe aliniamentul Mureșului (Socodor, Vărșand, Șiclău etc.). Cele mai multe din așezările fazei I își continuă existența și în faza a II-a, majoritatea fiind fortificate (Otomani, Sălacea, Girișul de Criș, Carei — Bobald etc.), numai cîteva fiind așezări deschise (Tiream, Socodor, Medieșul Aurit). Construcția sistemului de fortificație a fost executată în faza I și persistă și în faza II<sup>43</sup>. Locuințele primei faze aparțin exclusiv tipului de „locuință construită la suprafața solului”<sup>44</sup>. Ritul de înmormîntare este incinerarea, de cele mai multe ori în urne singulare și numai rareori însoțite de inventar adiacent<sup>45</sup>. La Foeni urna de incinerare era acoperită cu o strachină, fenomen neobservat la alte descoperiri funerare aparținînd primei faze a culturii Otomani<sup>46</sup>.

<sup>38</sup> N. Kalicz, *op. cit.*, p. 99. O rută posibilă a pătrunderii influențelor anatolo-geice este considerată și România, prin intermediul culturii Coțofeni.

<sup>39</sup> N. Kalicz, *op. cit.*, p. 103.

<sup>40</sup> Idem, *Die Frühbronzezeit*, p. 104; idem, *Bronzorkitelep Rélközberencs hatrában*, în *AÉ*, 1, 1967, p. 29.

<sup>41</sup> Idem, *Die Frühbronzezeit*, p. 114—115, 164—165, pl. XXVII—LVII. Așezarea de la Tiszaluc-Dankadomb a oferit următoarea stratigrafie: nivelul I — elemente Nyírség amestecate cu elemente Hatvan, nivelul IIa — cultura Hatvan timpurie cu resturi ale culturii Zók, nivelul IIb — cultura Hatvan mijlocie, nivelul III — cultura Hatvan trzie.

<sup>42</sup> I. Ordentlich, *Aria de răspîndire a culturii Otomani pe teritoriul României*, în *Marmatia*, 1970, fig. 1.

<sup>43</sup> Idem, *Sistemul de fortificare a așezării de la Sălacea*, în *Rev. Muz.*, 1966, 6, p. 552; idem, *Probleme der Befestigungsanlagen in den Siedlungen der Otomanikultur in deren rumänischen Verbreitungsgebiet*, în *Dacia*, XIII, 1969, p. 458, urm.; idem, *Chronologische*, p. 87.

<sup>44</sup> Idem, *Anordnung und Bau der Wohnungen im Rahmen der Otomanikultur in Rumänien*, în *Dacia*, XII, 1968, p. 143—144.

<sup>45</sup> I. Ordentlich și C. Kacsó, *Cimitirul de incinerare din epoca bronzului de la Ciumești*, în *SCIV*, 21, 1970, 1, p. 50 urm.

<sup>46</sup> I. Némethi, *Descoperiri funerare din epoca bronzului în jurul Careiului*, în *Studii și comunicări, Satu Mare*, 1, 1969, p. 63, pl. XVII/1, 2.

Examinînd materialul arheologic al acestei faze (Otomani <sup>47</sup>, Sălăcea <sup>48</sup>, Vârșand <sup>49</sup>, Socodor <sup>50</sup>, Tiream <sup>51</sup>, Ciumești <sup>52</sup>, Medieșul Aurit <sup>53</sup>) putem constata că există în evoluția ceramicii două subfaze, evoluție ce corespunde în unele așezări chiar cu două faze de locuire <sup>54</sup>.

Ceramica primei subfaze nu este prea numeroasă atît cantitativ, cît și ca varietate de forme și motive ornamentale. Vasele au fundul plat, pereții slab arcuți, gura largă și dreaptă. Unele vase sînt prevăzute cu una sau două torți. Motivele ornamentale constau din striuri, amprente textile, benzi reliefate crestate <sup>55</sup>. Mai puțin frecvent, apar și fragmente ceramice prevăzute în interior cu proeminențe mici ascuțite <sup>56</sup>.

În subfaza a doua formele ceramice sînt mult mai variate, la fel ca și motivele ornamentale. Alături de unele forme ce persistă din prima subfază apar altele noi: vase cu picior proeminent, corpul bombat, gîtul arcuit, marginea răsfrîntă în exterior, prevăzute cu una sau două torți, căni cu corpul bombat, gîtul înalt și arcuit, marginea răsfrîntă în exterior, prevăzute cu o toartă, castroane cu piciorul scund și masiv etc. Motivele ornamentale rămîn în general aceleași, dar pe unele vase striurile sînt plasate în grupuri, la fel ca și ornamentul în relief, care apare sub forma unor panglici plasate simetric pe corpul vasului. Este prezent și un motiv ornamental, neîntîlnit în subfaza anterioară, care constă din linii formate din puncte incizate <sup>57</sup>.

În nici una din cele două subfaze n-au fost descoperite askos-uri sau idoli.

Din numeroasele cercetări făcute pînă acum rezultă că purtătorii culturii Otomani au ocupat în general poziții nelocuite anterior. În așezările cercetate pînă acum stratul cultural Otomani nu se suprapune peste vreun strat de cultură din perioada imediat precedentă <sup>58</sup>. Doar la Sălăcea au fost descoperite în nivelul 5 (cel mai de jos) fragmente ceramice aparținînd culturilor Baden-Pécel și Coțofeni <sup>59</sup>. Prezența acestora indică, foarte probabil, că cultura Otomani urmează cronologic imediat după culturile

<sup>47</sup> K. Horedt, M. Rusu și I. Ordentlich, *op. cit.*, p. 318 urm.; I. Ordentlich, *Поселения*, ..., p. 119, fig. 5.

<sup>48</sup> Săpături efectuate de Muzeul Țării Crișurilor (Oradea) în perioada 1964—1968. Materialul este în parte inedit. Datele încă nepublicate mi-au fost comunicate de I. Ordentlich și N. Chidioșan, autorii săpăturii, cărora le mulțumesc și pe această cale pentru amabilitate.

<sup>49</sup> D. Popescu, *Cercetări arheologice în Transilvania*, p. 108 urm.

<sup>50</sup> *Ibidem*, p. 43 urm.

<sup>51</sup> Săpătură efectuată de muzeul din Carei. Materialul inedit l-am studiat datorită amabilității lui I. Németi, autorul săpăturii, căruia îi mulțumesc și pe această cale.

<sup>52</sup> I. Ordentlich și C. Kacsó, *op. cit.*, p. 49 urm.

<sup>53</sup> T. Bader și S. Dumitrașcu, *Săpături arheologice la așezarea de tip Otomani de la Medieșul Aurit*, în *Materiale*, IX, 1970, p. 127 urm.

<sup>54</sup> I. Ordentlich, *Die chronologische*..., p. 87.

<sup>55</sup> I. Ordentlich, *Поселения*..., p. 119; idem, *Die chronologische*..., p. 87; D. Popescu, *op. cit.*, p. 56, 61—62.

<sup>56</sup> I. Ordentlich, *Поселения*..., fig. 5/5.

<sup>57</sup> D. Popescu, *loc. cit.*; I. Ordentlich, *Die chronologische*..., p. 87; I. Ordentlich și C. Kacsó, *op. cit.*, p. 49 urm.; T. Bader și S. Dumitrașcu, *op. cit.*, p. 130, fig. 5.

<sup>58</sup> La Sîntana „Holumb” așezarea Otomani I se suprapune peste o așezare Tisa; Cf. T. Bader și S. Dumitrașcu, *op. cit.*, p. 135, nota 18. Ținînd seama de decalajul cronologic dintre cele două culturi, suprapunerea este întîmplătoare.

<sup>59</sup> I. Ordentlich, *Die chronologische*..., p. 88.



epocii cuprului<sup>60</sup>, fragmentele ceramice în cauză fiind anterioare culturii Otomani. O situație asemănătoare pare să se fi întâmplat și la Unimăt, unde au fost descoperite împreună, într-o situație stratigrafică nelămurită, așezarea fiind în bună parte distrusă, fragmente ceramice Otomani cu fragmente ceramice Baden-Pécel și Coțofeni<sup>61</sup>.

Deși cultura Otomani urmează imediat după culturile epocii cuprului, ea n-a preluat de la acestea elemente esențiale de cultură materială sau spirituală, exceptînd ritul de înmormîntare — incinerarea în urnă — ale cărei antecedente sigure se găsesec în epoca cuprului.

În ceea ce privește eventuala bază Nyírség în formarea culturii Otomani trebuie să arătăm că, pe de o parte, ariile inițiale de răspîndire ale celor două culturi se exclud, fiecare ocupînd zone de locuire distincte, deși apropiate, pe de altă parte, în nivelele cele mai de jos ale așezărilor Otomani, care corespund cu prima subfază a culturii, lipsesc elementele certe ale grupului Nyírség, exceptînd așezarea de la Socodor, unde a fost descoperit un fragment de vas ornamentat cu triunghiuri excizate sub buză, care poate fi atribuit, eventual, grupului Nyírség<sup>62</sup>. Nu este exclus însă faptul că între așezarea de la Socodor și așezările Otomani de pe valea Erului să existe anumite diferențe cronologice, așezarea de la Socodor putînd reprezenta, cel puțin în timp, dacă nu ca factură a materialelor arheologice, o etapă ceva mai nouă în dezvoltarea culturii Otomani.

De abia în nivele de locuire corespunzătoare subfazei a doua se poate constata prezența unor elemente de tip Nyírség: vase mari cu corpul arcuit, vase cu fund proeminent, torți în formă de panglică subțiate spre mijloc, motive ornamentale formate din mici puncte incizate — Sălacea — nivelul 4, Körösladány<sup>63</sup>, Rétközberencs<sup>64</sup>. Și în cimitirul de incinerare de la Ciumești, care aparține aceleiași subfaze, influențele grupului Nyírség sînt evidente<sup>65</sup>. Lipsesc însă și din această subfază alte elemente caracteristice grupului Nyírség, cum ar fi askos-urile și idolii, precum și ornamentația geometrică a vaselor.

În faza a doua a culturii Otomani (Otomani II) apar atît idoli antropomorfi (Sălacea — statuete cu cap mobil<sup>66</sup>, Pir<sup>67</sup>), cît și vase-askos (Sălacea<sup>68</sup>, Pir<sup>69</sup>, Tiream<sup>70</sup>). Momentul apariției acestor elemente de factură sudică, importuri sau imitații, concordă cu apariția unui nou stil și o nouă tehnică de ornamentare a ceramicii, ornamentul geometric incizat. Prezența acestora subliniază profundele transformări intervenite în dezvoltarea culturii Otomani la începutul evoluției celei de-a II-a faze, desprinderea aproape totală, în mod cert numai culturală, neconstatîndu-se

<sup>60</sup> Așa cum arată descoperirile din zona Erului și de la Oradea „Solca”, aici era punctul de contact a culturilor Baden-Pécel și Coțofeni.

<sup>61</sup> Informație I. Némethi.

<sup>62</sup> D. Popescu, *op. cit.*, p. 61, fig. 21/9.

<sup>63</sup> N. Kalicz, *op. cit.*, p. 64—65.

<sup>64</sup> Idem, *Bronzkori telep Rétközberencs határában*, p. 23, fig. 7/3; 4/9.

<sup>65</sup> I. Ordentlich și C. Kacsó, *op. cit.*, fig. 1/2; 2/1, 6; 3/5—8. Mormîntul de incinerare descoperit de Sălacea, de aceeași factură cu cele de la Ciumești, aparține nivelului 4.

<sup>66</sup> I. Ordentlich, *Două statuete cu „cap mobil”*, p. 174 urm., fig. 1—3.

<sup>67</sup> Piesă inedită în colecțiile Muzeului județean Maramureș.

<sup>68</sup> Două exemplare întregi inedite.

<sup>69</sup> Vas inedit în colecțiile Muzeului județean Maramureș.

<sup>70</sup> Două fragmente de askos-uri inedite în colecțiile muzeului din Carei.

seisme în dezvoltarea așezărilor, din prima fază a culturii. Astfel de transformări bruște nu se constată în prima fază a culturii Otomani, chiar dacă apar o serie de elemente culturale ce pot permite distingerea a două subfaze în evoluția acesteia.

Foarte probabil, apariția celei de-a doua subfaze a primei perioade a culturii Otomani se datorește și influențelor venite din grupul Nyírség, sau chiar a contactelor directe, din care au rezultat și o serie de materiale de import în aria culturii Otomani, cum credem că trebuie considerate și descoperirile de la Berea și Satulung-Finteușul Mic.

Existența unor similitudini de materiale ale grupului Nyírség în prima subfază a culturii Otomani, cum ar fi anumite forme ceramice și motive ornamentale, poate fi explicată prin apariția unui element comun care a contribuit la formarea ambelor, și anume elementul răsăritean.

În ceea ce privește paralelizarea cronologică a primei faze a culturii Otomani cu culturile contemporane, după părerea noastră sincronizările discutate până acum nu acoperă întreaga perioadă de dezvoltare a etapei Otomani I.

Spre deosebire de cultura Otomani care urmează imediat după culturile Baden-Pécel și Coțofeni, atât cultura Nagyrév, de care aparțin nivelele Tószeg A și cimitirul de incinerare de la Kulcs, cât și cultura Periam-Pecica datează dintr-o perioadă mai nouă a bronzului timpuriu. Cultura Nagyrév urmează după grupul Makkó, acesta constituind baza ei de dezvoltare, începuturile corespunzând cu nivelele Tószeg A<sub>1</sub><sup>71</sup>. Grupul Makkó este însă contemporan cu grupul Nyírség, făcând parte tot din cultura Zók-Vucedol, iar dezvoltarea lui este posterioară culturii Baden-Pécel. Cimitirul de incinerare de la Kulcs reprezintă grupul cel mai recent al cimitirelor de tip Nagyrév, fiind datat de I. Bóna în Reinecke Bronz A<sub>1</sub>, ceea ce ar corespunde însă în sistemul său cronologic cu începuturile bronzului mijlociu (aproximativ 1700)<sup>72</sup>. Acest cimitir este paralelizat de N. Kalicz cu nivelele Tószeg A<sub>2</sub><sup>73</sup>. Începutul culturii Periam-Pecica corespunde cu începuturile culturii Nagyrév. Ținându-se seama de evidentele paralelisme dintre aceste două culturi, foarte probabil că și la baza culturii Periam-Pecica să stea tot grupul Makkó, deși nu este exclusă posibilitatea ca începutul mai recent al culturii să se fi datorat prelungirii culturii Baden-Pécel într-o zonă periferică de dezvoltare, situație ce ar repeta pe cea din interiorul munților Matra și Bükk, unde s-a constatat concomitența culturii Baden-Pécel cu grupele Makkó și Nyírség<sup>74</sup>.

Culturile Nagyrév și Periam-Pecica corespund din punct de vedere cronologic, după părerea noastră, numai subfazei a doua a primei perioade de dezvoltare a culturii Otomani. Această subfază este paralelă, în parte, și cu cultura Hatvan timpurie, care se dezvoltă din grupul Nyírség. Prima subfază este contemporană cu grupele Makkó și Nyírség ale culturii Zók-

<sup>71</sup> I. Bóna, *The Cemeteries of the Nagyrév Culture*, în *Alba Regia*, 2/3 (1963), p. 20; idem, *Über die Entstehung der Frühbronzezeit in der Theiss-Maros-Gegend*, în *Acta Ant.* VIII, Szeged, 1965, p. 66; N. Kalicz, *Die Frühbronzezeit*, p. 103.

<sup>72</sup> I. Bóna, *The early Bronze Age Urn Cemetery at Kulcs and the Kulcs Group of the Nagyrév Culture*, în *Alba Regia*, 1 (1960), p. 7 urm.; idem, *Geschichte der frühen und mittleren Bronzezeit in Ungarn und im mittleren Donauraum*, în *Annales Universitatis Scientiarum Budapestinensis de Rolando Eötvös Nominatae*, Sect. Hist., III, p. 4.

<sup>73</sup> N. Kalicz, *op. cit.*, p. 103.

<sup>74</sup> *Ibidem*, p. 100.

Vučedol, toate urmînd după cultura Baden-Pécel. Cultura Zók Vučedol are însă o viață mai îndelungată decît prima subfază a culturii Otomani, căci, atît grupul Nyírség, pentru o perioadă ceva mai îndelungată, cît și grupul Makkó sînt paralele parțial și cu subfaza a doua.

Coroborînd observațiile stratigrafice, culturale și cronologice ale culturilor discutate obținem următorul tabel sinoptic :

Epoca cuprului		Baden-Pécel Coțofeni	Baden-Pécel		Baden-Pécel
Prima perioadă a epocii bronzului	a	Otomani Ia	Grupul Nyírség	Grupul Makkó	Grupul Makkó (?)
	b	Otomani Ib		Nagyrev (Toszeg A <sub>1</sub> )	Periam-Pecica (nivelele I—IV) Periam
			Hatvan timpurie		

Firește, încercarea noastră de a concretiza și preciza unele observații personale, pornind de la rezultatele la care au ajuns specialiștii care au tratat pe larg problemele discutate, este doar o ipoteză, ce urmează să fie confirmată de cercetările viitoare.

## BEITRÄGE ZUR FRÜHEN BRONZEZEIT IN NORDWESTRUMÄNIEN

### ZUSAMMENFASSUNG

Der Verfasser behandelt ältere Funde aus den Sammlungen des Mus. Baia-Mare, die er der Gruppe Nyírség zuschreibt. Diese wurden zufälligerweise bei Berea (Kreis Satu-Mare) — Fundstellen Viile-Berei und Togul-Sfintu Gheorghe — zutage gefördert. Desgleichen das verzierte flache Tonidol aus Satulung-Finteușul Mic.

Um die Beziehungen zwischen der Gruppe Nyírség und der ersten Phase der Otomani-Kultur festzulegen, stellt Verfasser die Hauptzüge dieser zwei Fundkomplexe dar. Innerhalb der Entwicklung der Otomani I-Phase werden zwei Unterstufen ermittelt u. zw. ist die erste Unterstufe

mit der eigentlichen Nyírség-Gruppe zeitgleich. Die zweite Unterstufe der Otomani I-Kultur würde demnach zeitlich der Nagyrév-(bzw. Tószeg A<sub>1</sub>)-, Periam-Pecica (bzw. die Schichten I-IV von Periam)- und (teilweise) Hatvan-Kulturen entsprechen. Im Gegensatz zu älteren Meinungen, wonach man die Otomani L-Phase als sich aus der Nyírség-Gruppe entwickelnd betrachtete, nimmt Verfasser an, daß die zwei Kulturen gleichzeitig nebeneinander laufen und beide ihren Ursprung in den Kulturen der Kupferzeit haben.

#### ERKLÄRUNG DER ABBILDUNGEN

Fig. 1. — Berea XIII — Viile Berei.

Fig. 2. — Berea XIII — Viile Berei.

Fig. 3. — Berea XIX — Togul Sfintu Gheorghe.

Fig. 4. — Berea XIX — Togul Sfintu Gheorghe.

Fig. 5. — Satulung-Finteuşul Mic.

Fig. 6. — Satulung-Finteuşul Mic.

## TERITORIUL MILITAR AL LEGIUNII V MACEDONICA LA DUNĂREA DE JOS

DE

EMILIA DORUȚIU-BOILĂ

Organizarea limesului Dunării de Jos, așa cum îl cunoaștem în secolul al II-lea, este opera împăratului Traian și ea fost realizată în strinsă dependență de cucerirea Daciei.

Prin întemeierea provinciei Dacia, centrul de greutate al apărării graniței de la Dunărea de Jos s-a deplasat înspre răsărit. Legiunea V Macedonica a fost mutată de la Oescus, devenită colonie în timpul lui Traian, la Troesmis, spre a apăra colțul de provincie de la cotul Dunării, neasigurat încă în fața eventualelor atacuri din partea neamurilor de dincolo de fluviu, în pofida măsurilor de control al țărmului de nord al Mării Negre, întreprinse de Nero. La Durostorum a fost adusă legiunea XI Claudia, la Novae rămânând în continuare legiunea I Italica; în acest fel, malul drept al Dunării între Novae și Deltă, neacoperit spre nord de o provincie romană, a fost încredințat pazei a trei legiuni<sup>1</sup>. Ele aveau sub autoritatea lor în vremea lui Traian circa 14 cohorte și 6 *alae*, repartizate de-a lungul Dunării și, cum s-a constatat recent, în ținuturile din nordul Dunării — cîmpia munteană, Oltenia și Transilvania de la răsărit de Olt — ținuturi ce au fost cuprinse mai tirziu în limitele Daciei inferioare în urma măsurilor de reorganizare luate de împăratul Hadrian.

Prezența legiunilor XI Claudia și V Macedonica la Dunărea de Jos este documentată prin numeroase izvoare literare și epigrafice: Ptolemeu, *Geogr.*, III 10,5: Δουρόστορον λεγίων; Cassius Dio, LV 23, 4; τὸ δὲ ἐνδεκάτων τὸ ἐν τῇ Μουσίᾳ τῇ κάτω, τὸ Κλαυδιεῖον *Itin. Antonin.*, p. 222, 4. *Not. Dign. Or.*, XL 33—35, atestă șederea legiunii XI Claudia în lagărul de la Durostorum pînă la începutul secolului al IV-lea: Legiunea V Macedonica este amintită în lagărul său de la Troesmis de Ptolemeu,

---

<sup>1</sup> Pentru activitatea legiunilor Moesiei, studiile lui B. Filow, *Die Legionen der Provinz Moesia von Augustus bis auf Diokletian*, Leipzig, 1906 (*Klio. Beiträge zur alten Geschichte*, VI. Bh.); și E. Ritterling, *Legio, RE.*, Bd. 1900, col. 1578, au rămas și azi de bază; vezi și van de Weerd, *Étude historique sur trois légions du Bas-Danube*, Louvain, 1907; materialul epigrafic apărut de atunci încoace va fi citat mai jos.

III, 10.5: Τροισμὶς λεχίων Ε Μακεδονική. Cea mai veche inscripție descoperită pînă acum care atestă prezența legiunii XI Claudia la Durostorum datează de la sfîrșitul domniei lui Traian, din a. 115—117, de pe vremea guvernatorului Q. Roscius Murena Pompeius Falco<sup>2</sup>. Deși inscripțiile amintesc legiunea V Macedonica la Troesmis numai începînd cu domnia lui Hadrian<sup>3</sup>, există indicii sigure că legiunea a fost adusă aici în vremea lui Traian. O inscripție monumentală pusă la Tyras de o vexilație a legiunii V Macedonica, sub guvernatorul Q. Pompeius Falco, cunoscut pentru activitatea sa la Dunărea de Jos și din inscripțiile de la Durostorum, Tropaeum Traiani și Tomis, atestă în mod cert că legiunea își desfășura activitatea în această zonă încă din timpul domniei lui Traian<sup>4</sup>. La aceeași concluzie conduc materialele tegulare purtînd ștampila legiunii cît și inscripția monumentală a legatului C. Calpurnius Rufus, descoperită la Barboși, care atestă existența în anul 112 a castrului de aici; întrucît cercetările din ultima vreme întreprinse la Barboși au stabilit că detașamentele cohorții II Mattiacorum, atestate prin ștampile pe cărămizi, au venit aici abia la mijlocul secolului al II-lea, trebuie să admitem că ridicarea castrului de la Barboși a fost opera legiunii V Macedonica, ale cărei țigle și cărămizi au apărut încă din primele nivele arheologice<sup>5</sup>. Fără îndoială că viitoarele cercetări de la Troesmis vor aduce dovada epigrafică directă a instalării lagărului legionar de la Troesmis încă din timpul lui Traian.

<sup>2</sup> I. I. Russu, *Monumente antice din Durostor*, AISC, II, 1933—35, p. 217, nr. 5 = Ann. Ép., 1936, nr. 14.

<sup>3</sup> *CIL*, III, 6166 și 6178.

<sup>4</sup> P. Nicorescu, *O inscripție a împăratului Traian găsită la Celatea Albă*, ARMSI, ser. III, tom. XXVI, p. 501 sqq.: *Imp. Nerva Tr[aiano] Caes. Opt. Aug. Ger. Dac. P[ar. et p. XX cos.] VI Q Pompeius Fal[legatus Augusti] pr. pr. fecit per vexil. le[g. V Mac.] et auxillis (sic) eius sub cura [Marci En]ni Illadiani (centurionis) leg. V Ma[c], (restituire li aparțin lui P. Nicorescu). Pentru activitatea lui Pompeius Falco în Dobrogea, vezi *CIL*, III, 12470 (Tropaeum Traiani); *CIL*, III, 7537; D. Tudor, *SCIV*, II, 1951, 2, p. 159—164; G. Bordenache, *Dacia*, IV, N.S., 1960, p. 260—263 (Tomis); cf. și R. Vulpe, *Din istoria Dobrogei*, II, 1968, p. 126.*

<sup>5</sup> Despre unitățile militare din *castellum* de la Barboși, vezi V. Pârvan, *Castrul de la Poiana și drumul roman prin Moldova de Jos*, ARMSI, ser. II, tom. XXXVI, 1913, p. 106—119; Gh. Ștefan, *Dacia*, V—VI, 1935—36, p. 348; D. Tudor, *SCȘ Iași*, IV, 1953, p. 476—477; N. Gostar, care a condus săpăturile arheologice de la Barboși în ultimii ani, a stabilit pe baze stratigrafice trei nivele: 1. între începutul secolului al II-lea și mijlocul secolului al III-lea; 2. mijlocul secolului al III-lea, pînă în 270/271; 3. prima jumătate a secolului al IV-lea. În funcție de materialele descoperite în aceste nivele, N. Gostar a încercat să precizeze ordinea cronologică a instalării efectivelor din cele patru unități militare constatate epigrafic la Barboși. Astfel, el consideră că prima garnizoană la Barboși a fost constituită de o vexilație a legiunii V Macedonica. După anul 145 ar fi venit aici soldații din *cohors II Mattiacorum*, care au ocupat numai ei castelul după anul 167, anul plecării legiunii V Macedonica în Dacia. La începutul secolului al III-lea, a fost adusă aici o vexilație a flotei dunărene, *Classis Flavia Moesica*, ale cărei cărămizi cu ștampila au apărut în săpături numai în nivelele celei de a doua faze. Legiunea I Italica ar fi trimis aici soldați cîndva, de-a lungul anilor 106—270. Potrivit vederilor noastre, dată fiind apropierea de Troesmis, nu este exclus ca legiunea V Macedonica să fi construit sau să fi luat parte la construirea castelului de la Barboși. Data venirii aici a unor detașamente din *Coh. II Mattiacorum* și din *Classis Flavia Moesica* rămîne deschisă, ele făcînd parte din armata provinciei de multă vreme. De asemenea, socoltim mai probabilă aducerea soldaților legiunii I Italica la Barboși după anul 163 sau 167, cînd locul legiunii V Macedonica l-a luat la Troesmis o vexilație a legiunii I Italica. Aceasta din urmă a preluat supravegherea părții de nord a Dobrogei și a litoralului Mării pînă la Tyras, după cum rezultă din inscripțiile tegulare.

Activitatea legiunii V Macedonica în ținuturile de la Dunărea de Jos în prima jumătate a secolului al II-lea este bine cunoscută. Inscripțiile lapidare și tegulele cu ștampila legiunii descoperite în fortificațiile de pe ambele maluri ale Dunării au dat indicații prețioase asupra razei sale de acțiune și asupra extinderii teritoriului controlat de ea.

Se știe că inscripții puse de ofițeri și soldați ai legiunii V Macedonica au fost descoperite, în afară de Troesmis, la Orlovka <sup>6</sup> și Tyras <sup>7</sup>, pe malul stîng al Dunării în fața Noviodunum-ului și, respectiv pe țărmul de nord al Mării Negre, apoi la Tropaeum Traiani și la Tomis <sup>8</sup>; de asemenea, inscripțiile mai arată că numeroși veterani ai legiunii s-au stabilit în așezările dobrogene, dintre care amintim aici *vicus Vercobrittiani*, Sinoe, Aegyssus, Tropaeum Traiani, Tomis <sup>9</sup>.

Mai puțin cunoscute sînt țiglele și cărămizile cu ștampilă care uneori mai mult decît inscripțiile constituie mărturia certă a unei activități constructive, atestînd prezența efectivă a legiunii. De aceea vom insista mai mult asupra acestui aspect.

Pe malul drept al Dunării, țigle cu ștampila legiunii V Macedonica au fost descoperite pînă acum la Capidava, Troesmis, Arubium, Dinogetia și Noviodunum; pe malul stîng al Dunării se cunosc țigle sau cărămizi cu ștampila legiunii V Macedonica la Barboși, Orlovka (identificată ipotetic cu Aliobrix), Tyras, unde, pe lîngă țigle cu ștampila legiunii V Macedonica singură, se cunoaște o țiglă cu ștampila unei vexilații mixte compuse din unitățile ale legiunilor I Italica, V Macedonica și XI Claudia și auxilia acestora. Amintim de asemenea, cărămizile și țiglele cu ștampila legiunii V Macedonica descoperite în castrul de la Drajna de Sus în Muntenia <sup>10</sup>.

După mutarea legiunii V Macedonica în Dacia, rolul de supraveghere a părții de NE a Dobrogei și a ținuturilor din stînga Dunării pînă la Tyras a fost preluat de legiunea I Italica, ale cărei cărămizi cu ștampilă au apărut în toate castelele controlate pînă atunci de legiunea V Macedonica. Amintim astfel inscripțiile lapidare și tegulare ale legiunii I Italica descoperite la Troesmis, Dinogetia, Barboși, Noviodunum, Orlovka, Tyras și Capidava.

Legiunea XI Claudia a fost activă în partea de sud a Dobrogei, apărînd malul drept al fluviului între Durostorum și Capidava. În afară de inscripțiile și cărămizile legiunii XI Claudia descoperite la Durostorum,

<sup>6</sup> Pentru problema unităților militare romane de la Orlovka (Kartal), identificată ipotetic cu anticul Aliobrix, vezi I. D. Golovko, R. D. Bondari, A. D. Zaghinailo, în *KS*, Odessa, 1963, p. 68—80; cf. N. Gostar, *Aliobrix, Latomus*, XXVI, 4, 1967, p. 987—995.

<sup>7</sup> Despre garnizoana romană de la Tyras, vezi P. Nicorescu, *Scavi e scoperte a Tyras*, *ED*, II, 1924, p. 413—414; idem, *O inscripție a împăratului Traian găsită la Cetatea Albă*, *ARMSI*, ser. III, tom. XXVI, mem. 16 (1944); *Garnizoana romană în sudul Basarabiei*, *ARMSI*, ser. III, tom. XIX, mem. 16 (1937).

<sup>8</sup> *CIL*, III, 14214 <sup>20</sup> (Tropaeum Traiani); *CIL*, III, 7534, 7560; D. Tudor, *Materiale*, II, 1956, p. 581, nr. 49; *CIL*, III, 7550 (Tomis).

<sup>9</sup> *CIL*, III, 7560 (Tomis); *CIL*, III, 7524 (Sinoe); *CIL*, III, 12479 (*Vicus Vercobrittiani*); V. Pärvan, *Dacia*, II, 1925, p. 224 (*Histria*); *CIL*, III, 14443 (*Aegyssus*).

<sup>10</sup> Gh. Ștefan, *Le camp romain de Drajna de Sus, Dacia*, XI—XII, 1947, p. 123, fig. 5 (nr. 7 și 8).

amintim documentele epigrafice descoperite la Axiopolis, Tropaeum Traiani, Rîmnicul de Jos<sup>11</sup>.

Este probabil că tot acest teritoriu de-a lungul Dunării, marcat de materialul epigrafic prezentat mai sus, era cel puțin pînă în a doua jumătate a secolului al II-lea teritoriu militar sub autoritatea legiunilor. Abia după ridicarea centrelor civile de la Troesmis, Durostorum și Tropaeum Traiani la rangul de *municipia*, teritoriile militare s-au restrîns și delimitat de cele civile.

Conținutul noțiunii de teritoriu militar s-a constituit în literatura de specialitate pe măsura îmbogățirii cunoștințelor despre organizarea limesului roman. De la *territorium* sau *prata legionis*, respectiv *prata* unităților auxiliare, posesiune funciară indispensabilă aprovizionării trupelor și limitată la împrejurimile imediate ale castrului, s-a ajuns la noțiunea mai cuprinzătoare numită în literatura germană de specialitate „militärisches Nutzland” sau „Militärland”, reprezentînd zona în care legiunea și unitățile sale auxiliare îndeplineau o funcție strategică, cum ar fi paza graniței și asigurarea căilor de comunicație, dar și o funcție de gospodărire, ca administrarea și exploatarea teritoriului respectiv<sup>12</sup>.

Pornind de la observația că țiglele militare au fost întrebuințate numai în construcții cu caracter militar, s-a încercat să se determine cu ajutorul cartării inscripțiilor tegulare extinderea teritoriilor militare. S-a stabilit de exemplu că aria de răspîndire a țiglelor și a cărămizilor legiunilor din castrul de la Vindonissa depășea zona necesară aprovizionării trupelor, ea cuprinzînd o fișie de teren de-a lungul limesului și a căilor principale de acces. Aceeași constatare s-a făcut pe întregul sector al limesului renan apărat de armata Germaniei inferioare. Aici, pe lîngă linia de fortificații pe malul stîng al Rinului, s-au determinat posesiunile propriuzise ale legiunilor și un teritoriu militar pe malul drept al Rinului exploatat economic în cursul întregii epoci imperiale<sup>13</sup>. În Spania, seria de *cippi* terminali care separau *prata* legiunii IV Macedonica de teritoriile a două civitates, Iuliobriga și Segisamo, închideau un teritoriu vast, cuprinzînd și *prata* unor unități auxiliare dependente de autoritatea legiunii. Cărb-

<sup>11</sup> *CIL*, III, 14439 (*Axiopolis*); *CIL*, III, 14214<sup>6</sup>, 7483 (cf. E. Bujor, *SCIV*, IV, 1953, 3–4, p. 779–782), *CIL*, III, 14214<sup>1</sup> (*Tropaeum Traiani*); V. Pârvan, *Histria*, IV, *ARMSI*, ser. II, 1916, p. 664–668, nr. 44 (*Histria*).

<sup>12</sup> A. Schulten, *Das Territorium Legionis*, *Hermes*, XXIX, 1894, p. 481–516; E. Nowotny, *Das Territorium Legionis von Carnuntum*, *RLIO*, XVIII, 1937, col. 129–152; A. Mócsy, *Das Territorium Legionis und die Canabae in Pannonien*, *ActaArch Budapesta*, III, 1953, 1–4, p. 179–199; Chr. Ruger, *Germania Inferior. Untersuchungen zur Territorial- und Verwaltungsgeschichte Niedergermaniens in der Prinzipatszeit*, Beihefte der Bonn. Jahrb., 39 (1970); H. v. Petrikovits, *Der Niedergermanische Limes*, *Limes – Studien*, Basel, 1959, p. 88–95.

<sup>13</sup> Victorine von Gonzenbach, *Die Verbreitung der gestempelten Ziegel der im I. Jh. n. Chr. in Vindonissa liegenden römischen Truppen*, Bonn, Jahrb., 163, 1963, p. 76–150, încearcă să delimiteze raza de acțiune a legiunii din castra de la Vindonissa pe baza răspîndirii țiglelor cu ștampila legiunii; cf. și Chr. Ruger, *op. cit.*, p. 51–54.



mizile cu ștampila legiunii au fost descoperite în mai multe puncte pe cuprinsul acestui teritoriu, mărturie a activității de producție și constructive a legiunii<sup>14</sup>.

Legătura teritorială și tactică dintre legiuni și auxiliii se reflectă nu numai în participarea legiunilor la construirea castelelor auxiliare învecinate, ci și în textul diplomelor militare. S-a observat că în unele diplome militare, trupele nu sînt înșirate în ordinea numerică obișnuită, ci într-o anumită ordine, ce s-a dovedit a fi una teritorială. S-a putut face astfel legătura dintre un grup de corpuri auxiliare, care constituiau împreună cu legiunile din garnizoana cea mai apropiată o singură unitate tactică<sup>15</sup>.

În discuțiile privind teritoriile militare se conturează deci două aspecte diferite: teritoriul de exploatare economică al unităților militare, legiuni sau corpuri auxiliare, și teritoriul strategic de graniță, constituit de linia de fortificații. Terminologia utilizată în literatura de specialitate ezită între „territorium legionis”, „prata legionis”, și „Militärland” sau „militärisches Nutzland”, aceiași termen avînd la diverși autori sensuri diferite, fie de teritoriu economic, fie de teritoriu mai larg, cu caracter strategic.

Trăsăturile generale ale organizării teritoriului militar, evidențiate pretutindeni la granițele imperiului, ar trebui să le găsim aplicate și pe limesul Dunării de Jos. Studiul nostru a avut în vedere sectorul graniței dunărene de sub controlul legiunii V Macedonica din lagărul de la Troesmis. Cartarea inscripțiilor monumentale și a tegulelor descoperite în această zonă arată că raza de acțiune a legiunii V Macedonica a cuprins un sector bine precizat al limesului dunărean și că apariția în diverse puncte din cuprinsul acestei zone a materialului epigrafic al legiunii nu este întâmplătoare, ci că ea reflectă o activitate de construcție și prezența efectivă a detașamentelor ei în punctele respective (fig. 1).

La Troesmis, garnizoana legiunii V Macedonica, o inscripție fragmentară păstrează o mențiune a teritoriului. Inscripția datează din anul 162, din timpul guvernării lui M. Servilius Fabianus Maximus, se referă deci la existența premunicipală a așezărilor de la Troesmis. Textul, foarte mutilat, nu conține nici o indicație explicită cu privire la apartenența teritoriului pomenit: ... *C. Planc[ius ... ?domo Fabia] Ancyra ... territor[ii ...] um a so[lo ... c. R. con]sistenti [bus ad canabas sau ad legionem*

<sup>14</sup> Pe același criteriu, Garcia y Bellido delimita teritoriul legiunii IV Macedonica din Hispania: *L. Terentius, figlinarius en Hispania de la Legio IIII Macedonica*, în *Hommages à Léon Herrmann*, Coll. *Latomus*, XLIV, p. 374—382; idem, *El „Exercitus Hispanicus” desde Augusto a Vespasiano*, *Archivo Espanol de Arqueologia*, XXXIV, 1961, 1—2, nr. 103—104, p. 118—120 (cf. idem, *AEArq*, XXIX, 1956, p. 174 sqq. non vidi) inscripțiile tegulare ale legiunii au fost descoperite într-o zonă ce corespunde cu cea delimitată prin *cippi* terminali ai legiunii.

<sup>15</sup> A. Radnóti, *Zur Dislokation der Auxiliartruppen in den Donauprovinzen, Limes-Studien*, Basel, 1959, p. 134—150. Studiul lui A. Radnóti privind dislocarea trupelor auxiliare la Dunărea de Jos comportă o discuție mai amplă pe care ne-o rezervăm pentru un alt prilej; menționăm aici doar importanța și implicațiile concluziilor lui A. Radnóti privind problema legăturii tactice și teritoriale dintre legiuni și auxiliii — pusă în evidență în modul de redactare a diplomelor militare. În această ordine de idei reamintim inscripția de importanță excepțională de la Tyras, citată mai sus, pusă *per vexil (lalionem) le [g(ionis) V Mac(edonicae)] et auxili(i)s eius* cf. P. Nicorescu, *ARMSI*, XXVI, 1944, p. 501—504.

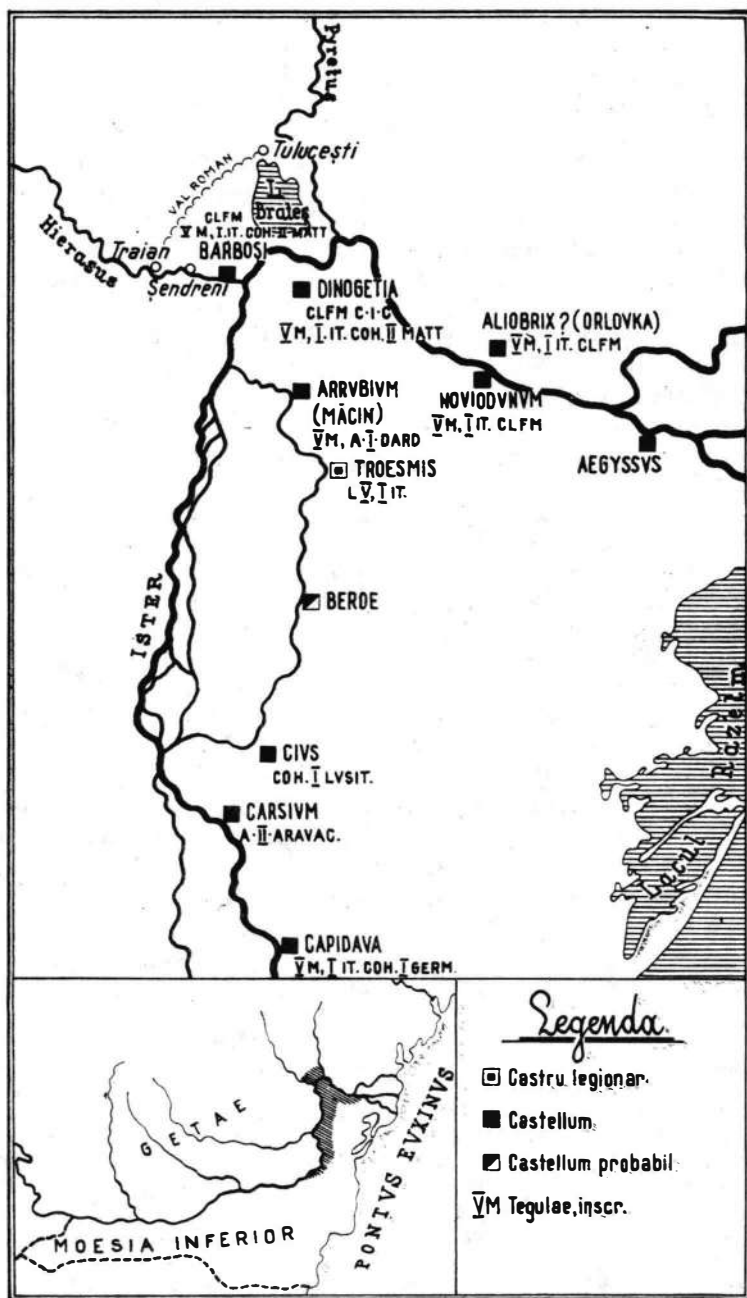


Fig. 1. — Harta sectorului de Limes al Dunării de Jos sub autoritatea legiunii V Macedonica.

V *Macedonicam*]; primii editori ai inscripției, V. Pârvan și J. Weiss<sup>16</sup> au restituit *territorium Troesmense*, înțelegând prin acesta organizarea teritorială cu caracter quasi-municipal a vicilor depinzând de canabele de la Troesmis. Iată explicația lui V. Pârvan: „...este foarte probabil ca diferiții vici de pe *territorium legionis*... să se fi grupat împrejurul organizației quasi-municipale din vicus *Troemensium*, alcătuiind mai mult un fel de „*territorium municipii*” decât un „*territorium legionis*” sau nu *territorium* pur rural, ca cel din Capidava. În orice caz însă, acest *territorium* se va fi numit *Troesmense*, întocmai ca și canabele de lângă lagăr, și va fi atârnat edilitar de *magistri* și *aediles* din Troesmis, mai mult decât de orice autoritate”<sup>17</sup>. Conform acestei interpretări, *territorium Troesmense*, comunitatea vicilor de pe teritoriul legiunii, ținea administrativ de *vicus Troemensium*, adică de canabele legiunii, V. Pârvan nepunând pe vremea aceea problema unor așezări paralele, a canabelor și a centrului civil.

Relevînd, primul pentru Troesmis, existența paralelă a celor două centre, canabele și așezarea civilă, R. Vulpe a interpretat această inscripție ca referindu-se la *territorium Troesmense*, definit ca unitatea administrativ-teritorială dependentă de *vicus*, adică de așezarea civilă de la Troesmis: „Acest *territorium* — spune R. Vulpe — este identic, desigur, cu ceea ce celelalte inscripții numesc Troesmis. În ceea ce privește fragmentul de cuvînt [...] *sistenti*[...], pe care J. Weiss îl completează [*c. R. con]sistenti[bus ad canabas leg. V. Mac.*], iar V. Pârvan [*vet(eranis) et civibus) R(omanis) con]sistenti[bus Troesmi ad legionem V. Mac.*], în lumina considerațiilor noastre discriminatorii nu poate avea nici o legătură cu canabele legiunii, așa cum înțeleg cei doi cercetători, ci trebuie să se refere numai la acel *conventus*, pur civil, de c. R. Troesmi *consistentes*, de pe *territorium*”<sup>18</sup>.

Spre deosebire de V. Pârvan, care considera că teritoriul pomenit în inscripție era teritoriul rural dependent administrativ de *canabae*, R. Vulpe socotea că acest teritoriu aparținea așezării civile Troesmis și că prin *cives Romani Troesmi consistentes* trebuie să se înțeleagă nu atît comunitatea din *vicus Troemensium*, ci aceea de pe *territorium*: „După instalarea legiunii — scrie R. Vulpe — vechea așezare de la Troesmis a rămas tot mai mult pe planul al doilea față de *canabae*, care prin dezvoltarea lor a ajuns s-o eclipseze, de fapt chiar absorbind-o, așa că sub numele de Troesmis a rămas să se înțeleagă mai mult teritoriul rural... , care s-a păstrat ca o unitate administrativă net deosebită de *canabae*”<sup>19</sup>.

Atribuirea teritoriului atestat la Troesmis în faza premunicipală așezării civile, fie că o numim *canabae* ca V. Pârvan, fie *vicus* ca R. Vulpe, este în contradicție cu situația constatată îndeobște la granițele imperiului, unde, îndată după cucerirea unei provincii, o fișie de teren de-a lungul granițelor a intrat din necesități strategice și economice în competența armatei, mai exact, a legiunilor; autoritatea militară în aceste zone de granițe a dăinuit atîta vreme cît ea a fost singura autoritate

<sup>16</sup> V. Pârvan, *Descoperiri nouă în Scythia Minor, ARMSI*, ser. II, tom. XXXV, 1912—13, p. 491—502; J. Weiss, *Bauinschrift aus Troesmis, JÖAI*, XVI, 1913, Bbl., col. 209—210.

<sup>17</sup> *Op. cit.*, p. 500.

<sup>18</sup> R. Vulpe, *Canabenses și Troesmensenses, SCIV*, IV, 1953, 3—4, p. 557—579. Citatul este de la p. 574.

<sup>19</sup> *Ibidem*, p. 573.

cu drept roman. Teritoriile civile s-au delimitat de cele militare abia după constituirea unor comunități cu drept roman, adică a municipiilor sau coloniilor. Până la întemeierea municipiului Troesmis, nu putem avea în vedere existența unui teritoriu civil dependent de așezarea civilă, întreaga zonă de-a lungul limesului Dunării de Jos apărată de legiunea V. Macedonica fiind sub autoritatea acesteia. Identificarea teritoriului pomenit în inscripție cu *territorium Troesmense* aparținând așezării civile, identificare propusă de R. Vulpe, se bazează pe premisa că *vicus Troesmensium* continua situația juridică anterioară intrării sale sub autoritatea legiunii și, ca atare, avea un teritoriu propriu, comportându-se din acest punct de vedere ca o *civitas peregrină*.

Lăsând la o parte faptul că o *civitas peregrină* nu posedă teritorii în zonele de graniță, acestea fiind în întregime sub control militar, observăm că în inscripțiile de la Troesmis nu avem deocamdată nici un element privitor la perioada dinaintea instalării legiunii, element care să sprijine presupunerea că *vicus Troesmensium* continua viața vechii cetăți autohtone. Cum s-a arătat mai sus, cea mai veche inscripție de la Troesmis datează din vremea lui Hadrian. De asemenea, alt indiciu care ar fi putut să susțină ipoteza unei continuități a așezării autohtone la Troesmis și anume, prezența numelor trace în onomastica inscripțiilor, lipsește, cu o singură excepție și aceea nesigură; începutul celor două așezări de la Troesmis pare deci a fi legat de instalarea garnizoanei legiunii V Macedonica pe al cărei teritoriu se aflau din punct de vedere juridic și fiscal. De aceea, cetățenii romani, atât cei din *canabae* cât și cei din *vicus* alăturat, erau *consistentes*, adică aveau statutul juridic al unor *incolae*, în raport cu autoritatea centrală a teritoriului, legiunea. În același raport se aflau față de legiune și locuitorii așezărilor din restul teritoriului.

În lumina discuției de mai sus, propunem ca r. 7—9 ale inscripției de la Troesmis să se restituie: ... *territor[ia] leg. V Mac. [templ] um a so[lo] fecerunt vet. et c. R. con] sistenti [bus ad canabas legionis V Mac.]*, în loc de ... *territor[ia] Troesmensis, [templ] um a so[lo] fecerunt vet. et c. R. con] sistenti [bus Troesmi ad legionem V Mac.]*, lectură propusă de V. Pârvan.

Presupunem că aici avem de a face cu *territorium legionis* în înțelesul de teritoriu economic, restrâns la împrejurimile lagărului și ale canabelor. Cît de întins era acest teritoriu e greu de spus în stadiul actual al cercetărilor. Știm însă că raza de acțiune a legiunii cuprindea un sector destul de mare de-a lungul limesului Dunării de Jos, după datele de care dispunem pînă azi, cel puțin între Capidava și Noviodunum, cuprinzînd sub autoritatea sa castelele unităților auxiliare de la Capidava, Carsium, Cius, Arubium, Dinogetia, Barboși, Noviodunum, Aliobrix și *prata* acestora.

Afirmația noastră este aparent în contradicție cu inscripția de la Ulmetum care atestă un *territorium Capidavense*<sup>20</sup>. La Capidava era un

<sup>20</sup> *CIL*, III, 12491: *C. Iul. C. f. Quadratus) memoriam sibi et Iuliae Terentiae coniugi suae se vivo per liberos suos fecit; loci princeps quinquennalis territorii Capidavensis; cf. V. Pârvan, Descoperiri nouă în Scythia Minor, ARMSI, XXXV, 1912—13, p. 467—478; Gr. Florescu, Capidava. Monografie arheologică, vol. I, p. 19—20 (unde se exprimă părerea că monumentul lui Quadratus a fost adus mai trziu la Ulmetum de la villa sa de pe teritoriul rural al Capidavei, în consecință magistratura princeps loci nu s-ar referi la Ulmetum, ci la Capidava însăși).*

*castellum* ocupat începînd de pe la mijlocul secolului al II-lea de *cohors I Germanorum*, fapt ce rezultă din două inscripții puse chiar de prefectii săi, L. Atilius, *L. fil., Quir (ina tribu)*. . . și C. Munatius Venustus<sup>21</sup>. Prima mențiune a cohorței printre trupele Moesiei Inferior datează din anii 156—157, în diploma de la Brestovene, unde ea este numită cu numele ei complet: *Cohors I Germanorum c. R.* Pînă în anul 134 ea făcuse parte din armata Germaniei inferioare, atestată prin diplomele nr. 14 din anul 82, nr. 40 din anul 116 și nr. 50 din anul 134<sup>22</sup>; trebuie să presupunem că ea a fost dislocată la Dunărea de Jos în intervalul dintre anii 134, ultima mențiune în diplomele germane, și anul 156/57, dată pînă la care *castellum* capidavens fusese în paza altei unități militare. Dintr-o inscripție descoperită mai de mult la Capidava, care numește pe un *optio* al legiunii I Italica, s-a dedus că garnizoana de aici era constituită de un detașament al legiunii I Italica, deducție privită de V. Pârvan cu îndreptățită rezervă; dată fiind poziția geografică a Capidavei, aceasta ar fi trebuit să fie sub autoritatea comandantului lagărului legionar de la Durostorum, zicea V. Pârvan<sup>23</sup>, sau de la Troesmis, adăugăm noi. Cărămizile cu ștampila legiunii V Macedonica descoperite în cursul săpăturilor arheologice recente de la Capidava sugerează că fortul de aici a fost ridicat de un detașament al legiunii V Macedonica de la Troesmis<sup>24</sup> (fig. 2/1); Capidava făcea deci parte din sectorul supravegheat de legiunea de la Troesmis, impresie întărită de inscripția mai sus amintită pusă de un *optio* al legiunii I Italica, legiune care a preluat competențele legiunii V Macedonica după plecarea acesteia în Dacia, atît în castrul de la Troesmis cît și pe întregul sector al graniței apărute de ea.

În apropierea cetății tirzii, ridicată pe zidurile vechiului *castellum*, cercetările de teren au descoperit urmele unei întinse așezări civile<sup>25</sup>, care avea probabil statutul juridic al unor *canabae*, denumite în literatura germană de specialitate, atunci cînd ele se dezvoltau pe lîngă un *castellum* de unitate auxiliară, cu termenul de „Auxiliarvicus”. Asemenea așezări s-au dezvoltat în apropierea fiecărui centru militar mai important, garnizoane de unități auxiliare sau de vexilații legionare, de ex. la Barboși,

<sup>21</sup> R. Florescu, *op. cit.*, p. 94, nr. 17, și p. 101—102, nr. 24.

<sup>22</sup> W. Wagner, *Die Dislokation der römischen Auxiliarformationen in den Provinzen Noricum, Pannonien, Moesien und Dakien von Augustus bis Gallienus*, Berlin, 1938, n-a cunoscut inscripțiile de la Capidava, de aceea nu a inclus în cartea sa istoricul acestei cohorțe. Diploma de la Brestovene a fost publicată de I. Venedikov. *Rimska voenna diploma ol Brestovene, Kubratsko* (Diploma militară de la Brestovene, Kubratsko), *Izvestiia Varna*, IX, 1953, p. 61 și urm.; pentru datarea diplomei, vezi discuțiile la E. Doruțiu-Boilă, *Dacia*, N.S., XII, 1968, p. 397—400; vezi istoricul cohorței I Germanorum c.R. la C. Cichorius, *RE*, s.v. *Cohors*. col. 293—94, și E. Stein, *Die kaiserlichen Beamten und Truppenkörper im römischen Deutschland unter dem Prinzipal*, Viena, 1932, p. 192.

<sup>23</sup> *CIL*, III, 14214<sup>19</sup> (= Gr. Florescu, *Capidava*, I, p. 107—108); V. Pârvan, *op. cit.*, p. 469, nota 2.

<sup>24</sup> Gr. Florescu și colab., *Săpăturile arheologice de la Capidava, Materiale*, VI, 1959, p. 624; la Capidava a fost găsit și un fragment de cărămidă pe a cărei ștampilă a fost întregit numele legiunii XI Claudia, fragment astăzi pierdut; această descoperire l-a determinat pe Gr. Florescu să afirme că lagărul de la Capidava a fost construit de un detașament al legiunii de la Durostorum, *op. cit.*, p. 15 și nota 1.

<sup>25</sup> Gr. Florescu, *op. cit.*, p. 12—16.

Noviodunum, Arubium, Cius, Dimum, Abritus, Sexaginta Prista, pentru a ne limita la exemplele bine cunoscute din Moesia inferioară. Aceste așezări purtau numele vechilor centre autohtone pe lângă care au fost con-

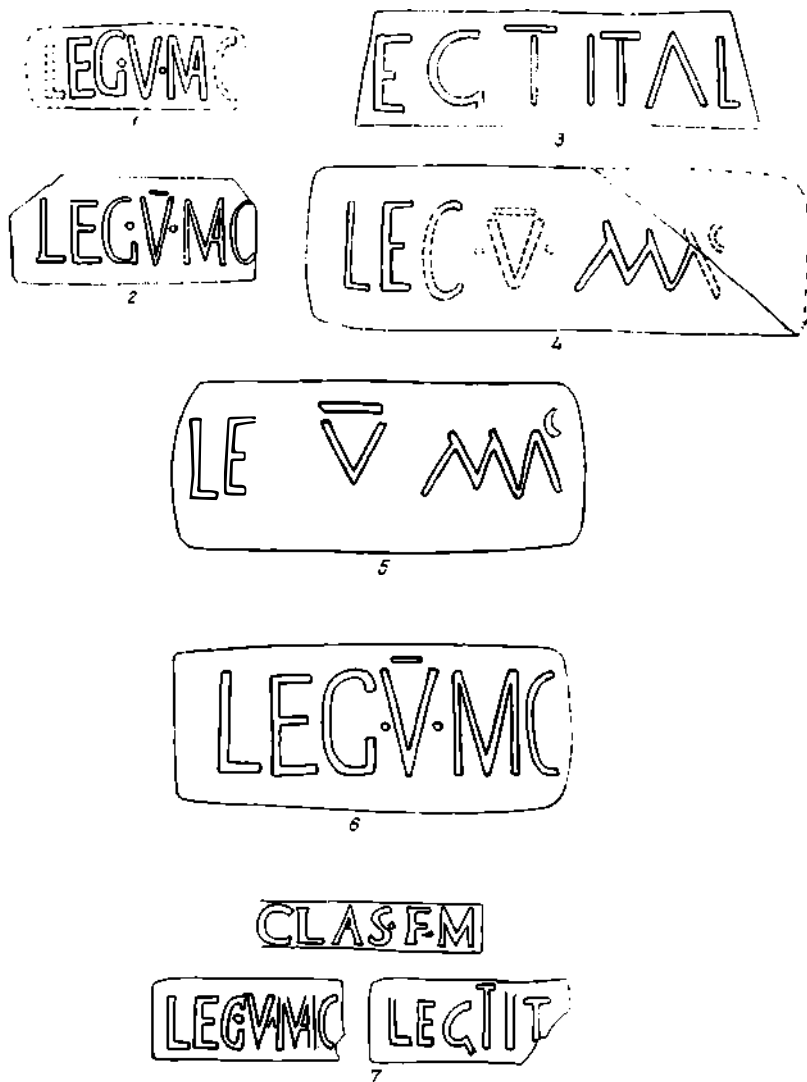


Fig. 2. — Ștampile tegulare.

1, Capldava (După Gr. Florescu, *MCA*, VI, p. 624); 2, Barboși (După N. Gostar, *AUI*, XI, 1965, p. 8, fig. 2,5); 3, Barboși (M.N.A., inv. nr. 7936); 4, Măcin (M.N.A., inv. nr. v. 7681); 5, Drajna de Sus (M.N.A., inv. nr. 1256); 6, Noviodunum-necropolă (Muz. Delta Dunării, Tulcea, inv. nr. 432); 7, Orlovka (După *Kratkie Soobščenia*, Odessa, 1963, p. 98, fig. 3, nr. 8, 9, 10).

struite castelele: *veterani et cives Romani et consistentes Abrito ad canabas* (sau *ad castellum*, după propunerea lui Fr. Vittinghoff, cea ce din punctul de vedere al problemei studiate este același lucru, adică așezarea purta

numele Abritus), a *finibus canabiarum Dimensionum* (în „horothesia lui Laberius Maximus”) sau Capidava, în cazul de care ne ocupăm <sup>26</sup>.

Întocmai ca legiunile, unitățile auxiliare aveau *prata*, teritorii necesare aprovizionării trupelor, teritorii care cuprindeau *villae rusticae* și probabil *vici* locuți de *veterani*, *cives Romani* și autohtonii antrenați într-un fel sau altul în activitatea economică legată de necesitățile trupelor. Teritoriul acesta purta numele centrului de care depindea juridic și administrativ: *finis canabiarum Dimensionum* cu centrul la Dimum, *territorium Capidavense* cu centrul la Capidava. Autoritatea superioară aparținea, ca peste tot de-a lungul limesului, legiunii în raza căreia se aflau castrul și unitatea auxiliară garnizonată acolo. Nu s-a păstrat nici o mențiune privind organizarea administrativă a centrului civil de la Capidava, se știe însă din inscripția mai sus amintită de la Ulmetum că teritoriul avea în fruntea sa un *quinquennalis*. V. Pârvan, comentând această inscripție, încerca să pună de acord menționarea unui vast teritoriu rural cu lipsa de importanță a castelului de la Capidava, arătând că *vici* cu constituție autonomă întemeiați de *cives Romani et Bessi consistentes regione Capidavae* „s-au organizat pe bază civilă într-o comună rurală, un *territorium quasi-municipal*...”. Faptul că pînă la acea dată lipsea orice știre privitoare la unitatea militară care a ocupat *castellum* de la Capidava, l-a determinat pe V. Pârvan să respingă ipoteza după care acest teritoriu s-ar fi dezvoltat în legătură cu canabele de la Capidava <sup>27</sup>. Descoperirea între timp a două monumente care atestă prezența în fortul de la Capidava a coortei I Germanorum schimbă această perspectivă singulară, conform căreia dezvoltarea acestui important centru de pe *limes* s-ar fi petrecut independent de factorul militar. La Capidava avem deci: un *castellum* construit de un detașament al legiunii V Macedonica, ocupat de la mijlocul veacului al II-lea de *cohorș I Germanorum c. R.*; alături de *castellum*, așezarea civilă Capidava și teritoriul aferent castelului, locuit de *veterani*, *cives Romani* și autohtonii grupați în *vici*. Autoritatea superioară aparținea legiunii din castrul de la Troesmis, mai întii legiunea V Macedonica, apoi legiunea I Italica.

O situație oarecum similară avem la Barboși, pe malul stîng al Dunării, la gura Siretului. Aici, la începutul secolului al II-lea, a fost ridicat un castru — conform rezultatelor ultimelor cercetări — de către

<sup>26</sup> Un „Auxiliarvicus” este definit ca fiind „... die Festungsvorstadt eines Auxiliarkastells und entspricht den Canabae Legionis einer Legionsfestung” (H. v. Petrikovits, *Die Ausgrabungen in Neuss, Bonn. Jahrb.*, 161, 1961, p. 479); se pare că romanii înșiși întrebuițau termenul *canabae* pentru așezările extra-murane dezvoltate pe lângă castele legionare, preferînd termenul *vici* pentru cele dezvoltate pe lângă castelele trupelor auxiliare; cf. Fr. Vittinghoff, *Studien für europäische Vor- und Frühgeschichte*, 1968, p. 136, nota 34, care susține că pînă acum nu există nici o mărturie că și așezările din apropierea lagărelor auxiliare se numeau *canabae*; de aceea, el propune ca în inscripția de la Abritus să se restituie... *veterani et c.R. et consistentes Abrito ad ca[stellum]* în loc de ... *ad ca[nabas]*, cum citise editorul inscripției (T. Ivanov, *Izvestiia-Institute*, XIX, 1955, 184); totuși mărturia există: (*secundum formam quam accepit habebit ius exigendi portori*) a *finibus canabiarum Dimensionum usque ad mare* se spune în „Horothesia lui Laberius Maximus” (fragmentul inedit din exemplarul A, editat de D. M. Pippidi, *StCI*, VI, 1964, p. 331—342) — respinsă de Fr. Vittinghoff, *Die rechtliche Stellung der canabae legionis und die Herkunftszugehörigkeit castris*, Chiron, 1, 1971, p. 307, ca incertă și în contradicție cu sensul termenului *canabae*; vezi și *vicani consistentes Castello Veluniate(nsi)?*, de la Carriden, Scoția, *JRS*, XLVII, 229 sq. și ... *vicani vici veteris castelli Maltiacorum*, *ILS*, 7094, pe limesul german.

<sup>27</sup> V. Pârvan, *Descoperiri nouă în Scythia Minor*, *ARMSI*, XXXV, 1912—13, 469—470.

un detașament al legiunii V Macedonica, ale cărei cărămizi au apărut în primele nivele arheologice (fig. 2/2). Lagărul exista deja în vremea lui Traian, fapt ce reiese dintr-o dedicație din anul 112 din timpul legației lui P. Calpurnius Macer Caulius Rufus. Mai târziu, poate pe la mijlocul secolului al II-lea, a fost adusă aici cohorta II Mattiacorum, atestată printre trupele Moesiei Inferioare încă din anul 99, precum și o unitate a flotei imperiale a Dunării de Jos, ale căror numeroase cărămizi și țigle ștampilate indică o staționare mai îndelungată în castrul de la Barboși<sup>28</sup>. După mutarea legiunii V Macedonica în Dacia, în lagărul de la Troesmis a fost adusă o  *vexillatio*  a legiunii I Italica, căreia i-a revenit misiunea de a supraveghea și malul stîng al Dunării. Prezența acesteia la Barboși este atestată încă din vremea lui Marcus Aurelius și Lucius Verus printr-o inscripție votivă pusă de centurionul Cornelius Firmus și prin alte două fragmente, dintre care unul reprezintă o listă de veterani ai legiunii lăsați la vatră între anii 162—167. Au fost descoperite aici și țigle ale legiunii I Italica, dintre care una singură a fost publicată de V. Pârvan și se găsește în colecțiile M.N.A. <sup>29</sup> (fig. 2/3).

Pe lângă acest castru s-a dezvoltat așezarea civilă, atestată prin relativ numeroase inscripții, dintre care amintim în primul rînd altarul închinat lui  *Hercules Victor*  de către magistratul local,  *L. Iulius Iulianus, qui et Rundacio, quinquennalis*  <sup>30</sup>. V. Pârvan a interpretat această inscripție ca referindu-se la organizarea administrativă a teritoriului,  *ordo* , din hotărîrea căruia s-a dat locul pentru așezarea altarului, fiind  *ordo curialium*  al teritoriului organizat quasi-municipal și constituit din mai mulți  *vici*  romani răspîndiți pe o arie întinsă în sudul Moldovei pînă spre Poiana. Așezările romane de pe valea inferioară a Siretului ar fi precedat întemeierea cas-

<sup>28</sup> Pentru istoria castelului de la Barboși și trupele care au garnizonat acolo, vezi mai sus nota 5; inscripția din anul 112, dedicată guvernatorului Moesiei Inferioare, arată dependența acestor zone de provincia Moesia ( *CIL, III, 777: Imp. Caes. Div[is]il Nervae. Traiano Aug[.] Ger. Dacico pont max. [tri]b. pot. XVI imp. VI col[s]. V[.] p.p. P. Calpurnio Macro Cautio Rufo leg. Aug. pro. p[r]* ) În cursul săpăturilor arheologice din anul 1959 a fost descoperită în ruinele de la Barboși o inscripție pe care se păstrează fragmentar numele împăratului Hadrian (N. Gostar,  *O inscripție de la Hadrian în castellum roman de la Barboși, AUI, S.N., sect. III, a. Istorie, XII, 1966, p. 151—152* ).

<sup>29</sup>  *CIL, III, 7514 (= 778): Pro salute et victoria et concordia M. Aurelii Antonini et L. Aur. Veri imp. Cornelius Firmus (Centurio) leg. I Ital. aram posuit; CIL, III, 7515 (cf. D. Tudor, SCȘIași, IV, 1953, 1—2, p. 476—477): ... M(arcus) A(ntonius) / T. F(avius) ... / L(argo) et Messatino cos. / C. Iul(ius) ... (a. 147); D. Tudor atribuie această listă legiunii V Macedonica, după părerea sa încă în castrul de la Troesmis pînă în anii 167/68, după care a fost înlocuită la Troesmis ca și la Barboși. de un detașament al legiunii I Italica.  *CIL, III, 7517: ... ET V[.]... VSM[.]... ICV[.]... leG I IT.* ; cf. V. Pârvan,  *Castrul Poiana* , p. 115. De la Barboși mai provine o inscripție fragmentară,  *CIL, III, 7516* , dedicată unui guvernator al Moesiei Inferioare din al cărui nume se păstrează doar cîteva litere: ... OSVI... / leg. aug PR. pr./... SCO... / ... / IEN... Fragmentul a fost reeditat de D. Tudor,  *SCȘIași, IV, 1953, p. 474—476*  în r. 1 D. Tudor citește ... cOS VI și propune pe această bază datarea inscripției în vremea lui Commodus, singurul împărat din secolul al II-lea care, în afară de Traian, a purtat pentru a șasea oară titlul de consul. Fragmentul de cărămidă cu ștampila legiunii I Italica a fost descoperit împreună cu sacofagul de la Barboși; cf. V. Pârvan,  *Castrul Poiana* , p. 115; în col. M.N.A., inv. nr. 07936.*

<sup>30</sup> Altarul a fost descoperit la Șendreni și a fost publicat înția oară de N. Velichi,  *Necropola și altarul votiv de la Șendrau (Șendreni) județul Covurlui, BCMI, 1912, p. 120*  și urm.; cf. V. Pârvan,  *op. cit.* , p. 103 și urm.; agnomen-ul  *Rundacio*  a fost considerat de cercetătorii români daco-gețic, cf. de ex. R. Vulpe,  *La Valachie et la Basse-Moldavie sous les Romains, Dacia, N.S., V, 1961, p. 382* ;  *Rundacio*  a fost însă format de la  *Ryndacos* , trădînd originea orientală a purtătorului său; alți orientali la Bărboși, vezi mai jos notele 32 și 33.



trului de la Barboși, cucerirea oficială nefiind decît încorporarea politică și militară a unui ținut deja asimilat romanității. Cercetările ulterioare au constatat însă că teritoriul din sudul Moldovei anexat provinciei Moesia Inferior a fost mai redus decît socotea V. Pârvan, el fiind închis spre nord de valul roman dintre Prut și Siret pe linia Tulucești-Traian. Pe cuprinsul acestui teritoriu au fost identificate cîteva puncte cu urme romane, cele mai întinse fiind firește cele de la Barboși, și din împrejurimile sale imediate <sup>31</sup>. Așezarea civilă de la Barboși s-a dezvoltat în strînsă dependență de castrul întemeiat de Traian la gura Siretului și a îndeplinit funcția unor *canabae*. Cum s-a remarcat, numeroasele elemente grecești, numite în inscripțiile descoperite aici, arată că traficul comercial cu centrele grecești de pe litoral sau din Asia Mică, destinat să acopere necesarul de aprovizionare a trupelor, era foarte viu. Amintim aici sarcofagul adus din Asia Mică lucrat în timpul asiarchului Alphenus Modestus, a cărui familie a avut, se pare, strînse legături cu aceste ținuturi <sup>32</sup>, apoi monumentele funerare ale familiilor lui Marrenus Anenctetus, L. Iulius Saturninus, Ἐλικώμιος Ὀλυμπιανοῦ și ale libertților Apollonios și Helpis <sup>33</sup>.

Toate aceste monumente, cu excepția altarului lui L. Iulius Iulianus, au fost decoperite în imediata apropiere a castrului. La Șendreni, de unde provine altarul mai sus amintit, n-au fost identificate pînă acum alte inscripții și nici urmele vreunor edificii romane mai importante. Presupunem că teritoriul delimitat de valul roman era dependent de castrul de la Barboși, constituind ceea ce inscripțiile numesc în altă parte *pratum*, adică teritoriul strategic și economic necesar unei desfășurări normale a activității castrului. Castrul și teritoriul aferent țineau din punct de vedere militar și administrativ de autoritatea legiunii din lagărul de la Troesmis, pînă la Marcus Aurelius legiunea V Macedonica, apoi legiunea I Italica, activitatea celor două legiuni fiind atestată aici, pe lingă monumentele citate, prin inscripții tegulare <sup>34</sup>.

<sup>31</sup> Vezi studiul lui V. Pârvan mai sus amintit, *Castrul Poiana*, unde se dă și o hartă cu drumurile și valorile antice din Moldova de Jos; rezultatul cercetărilor mai noi întreprinse la Șendreni-Barboși a fost publicat sub forma unui raport preliminar de N. Gostar, *Materiale*, VIII, 1962, p. 505—511; se constată că dincolo de valul Tulucești-Traian, care închide printr-un arc de cerc teritoriul dependent de castrul de la Barboși, nu au fost identificate urme romane.

<sup>32</sup> Sarcofagul a fost descoperit în necropola de la Barboși și a fost publicat de C. Moisil, *BCMI*, III, 1910, p. 86; vezi și V. Pârvan, *Castrul Poiana*, p. 112—113; sarcofagul purta la data descoperirii o inscripție pictată în roșu (azi stearsă), reprezentînd datarea prin numele eponimului de la Cyzik sub care a fost prelucrat: ἐπὶ Ἀλφ(ήνου) Μοδέστου ἀσπίρχου (cf. *SEG*, I, 331); Alphenus Modestus, al cărui nume a fost emendat de L. Robert, *Études Anatoliennes* (1937), p. 124—127, a fost strateg la Cyzik sub Septimius Severus, cunoscut de pe monedele locale; el era înrudit cu Antonius Alphenus Arignotus, menționat într-o inscripție de la Thyatira ca tribun al cohorței I Cilicum și *curator* al municipiului Tropaeum Traiani (cf. L. Robert, *Inscription de Thyatire en Lydie, Istros*, I, 1934, p. 216—220), a cărui carieră s-a desfășurat în timpul domniei lui Caracalla; L. Robert, *Bull. Ép.*, 1960, p. 178—179, nr. 274, pune în legătură cărămizile cu ștampila *CIC*, descoperite la Dignogetia, cu funcția de tribun al cohorței I Cilicum îndeplinită de Alphenus Arignotus în cursul șederii sale la Dunărea de Jos.

<sup>33</sup> *CIL*, III, 12486; 7518 (= 6220); *CIL*, III, 6219; *AEM*, VI, 45, 93.

<sup>34</sup> Din cele cîteva zeci de ștampile pe țigle, olane și cărămizi descoperite la Barboși (cf. N. Gostar, *Unitățile militare din castellum roman de la Barboși*, *Danubius*, I, 1967, p. 108) cunoaștem numai cele publicate de V. Pârvan, *Castrul Poiana*, p. 114—115 (*CL. FL.*; *LEGII-TAL*), *CIL*, III, 7620 (*COH MATT*); *CIL*, III, 7618 (*LEGVMAC*); Gh. Stefan, *Dacia*,

Castrul de la Barboși era capul de pod din stînga Dunării în fața Dinogetiei; în acest din urmă punct au fost descoperite cărămizi și țigle cu ștampilele acelorași unități militare care au staționat în castrul de la Barboși, adică ale legiunilor V Macedonica și I Italica, ale *coh. II Mattiacorum* și ale *Classis Flavia Moesica*. În afară de acestea au apărut aici cărămizi cu ștampila *CIC*, cu lectura incertă, probabil ale *coh. I Cilicum*, a cărei activitate în Dobrogea și pe țărmul de nord al Mării Negre este bine cunoscută în secolele II—III<sup>35</sup>.

Pe malul drept al Dunării țigle cu ștampila legiunii V Macedonica au mai fost descoperite la Arubium, în cursul săpăturilor arheologice întreprinse acolo în 1939 de Avachian. Rezultatele cercetărilor sale au rămas nepublicate, dar în depozitele M.N.A. se păstrează trei țigle cu ștampila legiunii provenite din săpăturile efectuate atunci la Arubium (fig. 2/4). Tipul ștampilei, identic pe cele trei țigle, este asemănător cu cel de pe țiglele descoperite la Drajna de Sus (fig. 2/5). Din inscripții se știa că la Arubium a garnizonat în secolul al II-lea *Ala I Dardanorum*<sup>36</sup>, dar este probabil că, întocmai ca la Barboși, legiunea V Macedonica a participat efectiv la construirea castelului sau chiar că detașamente ale legiunii au constituit prima sa garnizoană.

Legiunea V Macedonica a avut sub autoritatea sa și castelul de la Noviodunum, una din principalele stațiuni ale *Classis Flavia Moesica*. Cercetările arheologice întreprinse aici au scos la iveală numeroase cărămizi și țigle cu ștampila flotei, mărturii ale activității ei, în construirea

---

V—VI, 1935—36, p. 344 (*COH II MATT; LEGVMAC*); N. Gostar, *AUI*, S.N., sect. III, a. Istorie, XI, 1965, p. 6, fig. 2, nr. 5 (*LEGVMAC*). Tipul de ștampilă a legiunii V Macedonica, în care literele *MA* sînt în ligatură, a apărut în numeroase exemplare la Troesmis, cum rezultă din rapoartele cercetărilor francezi care au condus săpături la Troesmis în anii 1865—1867 (L. Renier, *CRAI*, 1865, p. 277; G. Boissière, *Archives des missions scientifiques et littéraires*, ser. II, t. IV, Paris, 1864, p. 201; E. Desjardins, *Annali di corrispondenza Archeologica*, Roma, 1868, p. 60, nr. 53); în colecțiile M.N.A. se păstrează mai multe *legulae* cu acest tip de ștampilă fără indicarea provenienței. N. Gostar scrie, *loc. cit.*, că pînă acum la Barboși se cunoaște o singură cărămidă cu ștampila legiunii I Italica, anume, cea publicată de V. Pârvan; el socotește că prezența legiunii I Italica la Barboși nu este nevoie să fie explicată prin plecarea legiunii V Macedonica în Dacia, ea putînd fi anterioară acestei date, întocmai ca la Tyras, unde un centurion al legiunii I Italica avea sub comanda sa o vexilație a celor trei legiuni moesice împreună cu auxiliile (cf. P. Nicorescu, *ARMSI*, t. XIX, 1937, p. 218—220).

<sup>35</sup> Se presupune că la Dinogetia ar fi existat în secolele I—III un turn de pază în legătură cu *castellum* de la Barboși; urme de fortificații aparținînd acestei epoci n-au fost descoperite pînă acum, au apărut însă mai multe fragmente de *legulae* cu ștampilele acelorași unități militare care au staționat în castelul de la Barboși și anume, ale legiunilor V Macedonica, I Italica, ale flotei dunărene și *Coh. II Mattiacorum*; pe lângă acestea, ștampila cu literele *CIC*, probabil ale coortei I Cilicum. Tipul acestor ștampile este identic cu cel al ștampilelor de pe cărămizile de la Barboși; cf. Gh. Ștefan, *Dinogetia*, I, 1967, p. 15; idem, *Materiale*, VII, p. 586, fig. 3, 4; *Dacia*, VII—VIII, 1941, p. 410, fig. 13. Comparînd cronologia ruinelor de la Barboși și Dinogetia, Gh. Ștefan a ajuns la concluzia că Dinogetia pomenită de Ptolemeu era situată la Barboși, numele Dinogetia fiind transferat pe malul drept al Dunării asupra cetății de la Garvăn-Bisericuța, după retragerea garnizoanei romane de la gura Siretului, la sfîrșitul secolului al II-lea, în studiul *Dinogetia. A problem of ancient topography, Dacia*, N.S., II, 1958, p. 317—329.

<sup>36</sup> *CIL*, III, 7512: *Pro sal[ute] . . . T. Flavius Apollinaris | praef. alae I Dardan | quiet. domum a so[lo]s[um]ptib. suis feci[t]ad]ventatibus collegis feliciter.*

castrului și a clădirilor anexe <sup>37</sup>. Tot aici au apărut câteva țigle cu ștampila legiunii V Macedonica, utilizate în diversele construcții din cetate și în mormintele din necropola tumulară din apropiere (fig. 2/6). Faptul că alături de unitățile flotei, stațiunea de la Noviodunum a trebuit să aibă și unități de infanterie a fost intuit de Gh. Ștefan, editorul unui mic altar cu inscripție descoperit la Noviodunum, dedicat de un *miles* al legiunii I Italica <sup>38</sup>. Presupunem că, întocmai ca la Capidava, Arubium, Dinogetia și Barboși, lagărul de la Noviodunum a fost construit cu participarea legiunii de la Troesmis, sub a cărui autoritate superioară se afla împreună cu întregul sector al limesului Dunării de Jos în aval de Capidava. După mutarea legiunii V Macedonica în Dacia, acest rol a fost preluat de vexilația legiunii I Italica adusă în acest scop la *Troesmis*.

Pe malul opus al fluviului, în fața cetății Noviodunum, în localitatea Orlovka (Kartal), identificată ipotetic cu Aliobrix, au apărut de asemenea inscripții tegulare ale celor trei corpuri militare atestate la Noviodunum, anume, ale flotei imperiale a Moesiei și ale legiunilor V Macedonica și I Italica <sup>39</sup> (fig. 2/7). Tipul ștampilelor legionare este identic cu cel de pe țiglele descoperite la Noviodunum, Barboși și Capidava. Descoperirile de la Orlovka confirmă ipoteza mai sus formulată de noi cu privire la rolul jucat de legiunile din castrul de la Troesmis în partea de nord a Dobrogei, pe ambele maluri ale Dunării.

Alături de cetatea de la Noviodunum au fost descoperite urmele unei întinse așezări civile și dincolo de ea, la est și la sud, necropola tumulară. O inscripție descoperită aici încă la începutul veacului numește pe magistrații acestei așezări, anume un *quinquennalis* și doi magistri, organizare asemănătoare cu cea atestată epigrafic în canabele de la Troesmis <sup>40</sup>. Conform interpretării lui V. Pârvan, acest *quinquennalis* era magistratul teritoriului, supraordonat celor doi *magistri*, aceștia din urmă fiind funcționari vicani, ai unui singur *vicus* sau ai doi *vici* de pe teritoriul noviodunens. Interpretarea acestei inscripții, identică cu explicația dată altarului de la Șendreni și monumentului funerar al lui C. Iulius Quadratus de la Ulmetum, pornește de la premisa că funcția de *quinquennalis* era întotdeauna legată de administrația unui teritoriu rural. Dacă pentru Capidava această interpretare se confirmă prin mărturia expresă a epigrafei, acesta nu mai este cazul pentru Noviodunum și Barboși. Aici inscripțiile

<sup>37</sup> Inscriptiile tegulare descoperite în cursul cercetărilor arheologice de la Isaccea au fost editate succesiv după cum urmează : I. Barnea și colab., *Săpăturile de salvare de la Noviodunum, Materiale*, IV, 1957, p. 166 (ștampila *CLFLM*, în două variante, una în sens retrograd) ; I. Barnea și B. Mitrea, *Materiale*, V, 1959, p. 470 (*Classis FM, CLFMY; CLFLW*). Cele trei ștampile cu *LEGVMAC* sînt inedite ; ele au fost descoperite în cursul săpăturilor din Cetate și necropolă în anii 1956 și 1958, cum rezultă din fișele Muzeului Delta Dunării din Tulcea ; mulțumesc și pe această cale colegilor de la muzeul din Tulcea, Simion Gavrilă, director, V. Bauman, muzeograf principal, pentru sprijinul acordat în consultarea acestor materiale.

<sup>38</sup> Editat în *Dacia*, IX—X (1941—1944), p. 473—475 : ... *Rom[anus] miles | leg. I Ital. | vot. so(l)vit|lib. m.* ; la Noviodunum a mai fost descoperită o stelă funerară pusă de un veteran al legiunii XI Claudia, dar atestarea unui veteran așezat într-o localitate are altă semnificație decît aceea a unui ofițer activ (D. Tudor, *op. cit.*, p. 468—471).

<sup>39</sup> Vezi mai sus nota 6.

<sup>40</sup> Inscriptia, descoperită în ruinele cetății de la Isaccea, a fost publicată în *Intilia oară de Gr. Tocilescu, RIAF*, VIII, 1902, p. 283. Lectura ei a fost emendată de V. Pârvan, *Descoperiri nouă în Scythia Minor*, p. 502—509 : ... *d... cura(m) agen(t)ibus | Ti. C(audio) Valen(t)e)q(in) q(uennale) et Celsio(Celerian(o) et Cl(audio)). . . mag(istris)*.

numesc pe magistrații unor comunități cu caracter quasi-urban, ai *canabelor* dezvoltate lângă *castra*, un *quinquennalis* și doi *magistri* la Noviodunum și un *quinquennalis* la Barboși. De la data publicării studiului lui V. Pârvan, modul de organizare a canabelor a putut fi mai bine cunoscut; se știe astăzi că acestea erau conduse de un *quinquennalis*, doi *magistri* și doi *aediles*. Aceeași organizare, fără *aediles*, a fost atestată în inscripția mai sus amintită pentru așezarea civilă de la Noviodunum. Organizarea teritorială, aici ca la Barboși, a rămas până azi total necunoscută (adică neatestată epigrafic). Trebuie însă să postulăm, într-un caz și într-altul, întocmai ca la Capidava, existența unor *prata*, indispensabile pentru funcționarea castrelor. Autoritatea superioară, atât asupra castelului cât și asupra teritoriului aferent, aparținea și aici legiunii V Macedonica.

Ștampile ale legiunii V Macedonica au fost descoperite, în afara limesului propriu-zis al Dunării de Jos, la Drajna de Sus și la Tyras, în ambele locuri împreună cu material tegular al celorlalte două legiuni moesice. Castrul de la Drajna, ca și celelalte castre din regiunea subcarpatică a Munteniei, a fost părăsit la începutul domniei lui Hadrian și el făcea parte din sistemul de fortificații ridicate de împăratul Traian în cursul războaielor dacice.

Situația cetății Tyras în cadrul provinciei Moesia Inferior nu este încă suficient de clară, oricum, instalarea garnizoanei romane aici se încadrează în seria de măsuri defensive întreprinse pe țărmul de nord al Mării Negre; Tyras nu făcea deci parte din sistemul limesului moesic, de exemplu, ca Barboși sau Orlovka. Întocmai ca la Drajna și în celelalte locuri în afara limesului, garnizoana romană de aici era compusă din vexilații mixte ale celor trei legiuni ale Moesiei Inferior împreună cu auxilia acestora.

Legiunile din castrul de la Troesmis au avut în competența lor un vast teritoriu militar de-a lungul limesului Dunării de Jos, între Capidava și, cel puțin, Noviodunum. Concluzia noastră se sprijină pe mărturiile epigrafice, inscripții monumentale și tegulare. Dacă descoperirea inscripțiilor și a tegulelor cu ștampila legiunii V Macedonica în toate castelele de pe sectorul limesului discutat aici ar putea părea nesemnificativă, de exemplu aceasta putându-se explica prin circulația produselor de atelier de-a lungul arterei comerciale a Dunării și nu neapărat prin prezența efectivă a legiunii în acele puncte, apariția materialului epigrafic monumental și tegular al legiunii I Italica exact în aceleași locuri, imediat după plecarea legiunii V Macedonica din lagărul de la Troesmis, este simplă. Aceasta, mai mult decât o circulație întâmplătoare a unor mărfuri, arată că respectivul sector al limesului se afla în continuare sub autoritatea legiunii din lagărul de la Troesmis, care a continuat să funcționeze și după întemeierea municipiului. La Troesmis, Barboși și Capidava, unde s-au descoperit inscripții bine datate, se constată că legiunea I Italica a preluat misiunea apărării acestei zone încă în timpul domniei lui Marcus Aurelius și Lucius Verus, când legiunea V Macedonica a fost dusă în Orient pentru a participa la expediția împotriva parților, iar de acolo, a fost îndreptată direct spre Dacia, unde a ocupat lagărul de la Potaișa până la părăsirea provinciei. Întreg acest teritoriu a fost teritoriu militar, întrerupt doar de teritoriul municipiului Troesmis după întemeierea aces-

tuia. Raza de acțiune a legiunii V Macedonica și apoi a legiunii I Italica a cuprins și o fișie de-a lungul malului stîng al Dunării, castelele de la Barboși și Orlovka făcînd parte din același sistem defensiv și din teritoriul controlat de ele.

## DAS MILITÄR TERRITORIUM DER LEGIO V MACEDONICA AN DER UNTEREN DONAU IM 2. JH. U.Z.

### ZUSAMMENFASSUNG

Der untere Donaulimes, in seiner für das 2. Jh. bekannten Form, wurde von Trajan aufgebaut. Nach Begründung der Provinz Dacien ist nach Durostorum die Legio XI Claudia und nach Troesmis die Legio V Macedonica versetzt worden und unter ihrer Autorität entstanden die Auxiliar-Kastelle von Axiopolis, Capidava, Carsium, Cius, Arrubium, Barboși. Unter der Herrschaft von Marcus Aurelius wurde die Legio V Macedonica nach Dacien versetzt. An ihre Stelle kam eine Vexillation der Legio I Italica nach Troesmis.

Die Bestimmung des Zuständigkeitsbereiches der Castra von Troesmis und der Ausdehnung des sukzessiv von den beiden Legionen kontrollierten Militärlandes ist auf Grund der Kartierung von Inschriften und Ziegelstempeln möglich. Es konnte in dieser Untersuchung festgestellt werden, daß in der ersten Hälfte des 2. Jh. der Limesabschnitt von Capidava bis Noviodunum unter dem Schutze der Legio V Macedonica stand. Die Legion bildete mit den in diesem Raum stationierten und ihr unterstellten Hilfstruppenkörpern eine taktische Einheit (vgl. die Karte). Wenn auch gegenüber der Aussagefähigkeit von Inschriften- und Ziegelstempelfunden der Legio V Macedonica bei allen Hilfstruppenstandorten des betreffenden Limesabschnittes Einwände erhoben werden könnten (daß z.B. die Ziegel auch auf Handelswegen dorthin gelangen konnten), so ist es für den effektiven Wirkungsbereich der Legion doch bezeichnend, daß unmittelbar nach Abzug der Legio V Macedonica aus Troesmis, bei denselben Kastellen Inschriften und Ziegelstempel der Legio I Italica auftauchen. Das bezeugt unbedingt mehr wie eine Handels-tätigkeit, und zwar daß der Donaulimes von Capidava bis Noviodunum auch nach der Begründung des Munizipiums, weiterhin unter der Autorität der Legion von Troesmis verblieb.

Dieses ganze Limesgebiet war Militärland, das nur vom Territorium des Munizipium Troesmis unterbrochen war. Der Wirkungsbereich der Legio V Macedonica und anschließend der Vexillation der Legio I Italica im Lager bei Troesmis umfaßte einen Streifen auch längs des linken Donaufers, wobei die Kastelle von Barboși und Orlovka zum selben Verteidigungssystem gehörten.

## ERKLÄRUNG DER ABBILDUNGEN

Abb. 1. — Abschnitt des von der Legio V Macedonica überwachten unteren Donaulimes.

Abb. 2. — Ziegelstempel. 1. Capidava (nach Gr. Florescu, *MCA*, VI, S. 624); 2. Barboși (nach N. Gostar, *AUI*, XI, 1965, S. 8, Abb. 2, nr. 5); 3. Barboși (im MNA, Inv. Nr. 07936); 4. Măcin (im MNA, Inv. Nr. V. 7681); 5. Drajna de Sus (im MNA, Inv. Nr. 01258); 6. Noviodunum-Gräberfeld (im Museum „Delta Dunării“, Tulcea, Inv. Nr. 432); 7. Orlovka (nach *Kratkie Soobščeniija*, Odessa, 1963, S. 98, Abb. 3, Nr. 8, 9 und 10).

## AVXILIA PROVINCIAE DACIAE

(În legătură cu lucrarea lui J. Beneš) \*

DE

I. I. RUSSU

Cea mai recentă cercetare monografică asupra armatei auxiliare romane<sup>1</sup> din zona sud-estică a Europei tratează numai trupele staționate în provinciile de pe cele două maluri ale Dunării Inferioare : Moesia și Dacia ; este produsul unei munci meritorii de erudiție și explorare epigrafică a tînărului cercetător ceh J. Beneš, o încercare preliminară de a sistematiza materialul documentar și bibliografia în cadrul unui repertoriu al tuturor unităților, sintetizate în tabele nominale după provincii (districte) și categorii de trupe. Trebuie să fie numită numai „preliminară”, din cauză că este bazată mai mult pe bibliografie, prin citarea masivă a numeroși autori : Cichorius, Filov, Christescu, Wagner, Kraft, Szilágyi ș.a.<sup>2</sup>, și mai puțin pe munca personală de control, revizuire și utilizare **d i r e c t ă** a materialului documentar epigrafic, care (precum se știe,

\* Jan Beneš, *Die römischen Auxiliarformationen im unteren Donauraum*, în *Sbornik Prací Filosofické Fakulty Brněnské University*, E-15 (1970), p. 159-209 (deutsche Übersetzung von A. Bok) ; p. 209-210 rezumat ceh „Rimska Auxilia v Dolním Podunají”.

În afară de abrevierile obișnuite ori indicate în text, *OIR* = D. Tudor, *Oltenia Romană*, București, 1942, ed. a II-a, 1958 ; ed. a III-a, 1968.

<sup>1</sup> Despre trupele auxiliare ale armatei romane : *Auxilia*, în *Dictionnaire des Antiquités grecques et romaines* (Daremberg-Saglio), I, p. 586-588 ; *RE*, II (1896), col. 2 618-2 622 ; G. L. Cheesman, *The Auxilia of the Roman Imperial Army*, Oxford, 1914, 192 p. ; W. Wagner, *Die Dislokation der römischen Auxiliarformationen in den Provinzen Noricum, Pannonien, Moesien und Dakien*, Berlin, 1938 ; K. Kraft, *Zur Rekrutierung der Alen und Kohorten an Rhein und Donau*, Berna, 1951 ; G. Alföldy, *Die Hilfstruppen der römischen Provinz Germania Inferior*, Bonn-Düsseldorf, 1968, 238 p. (cf. *Dacia*, XIV, 1970, p. 483-486).

<sup>2</sup> Despre *auxilia* provinciei Dacia : *Ata, Cohors* în *RE* (Cichorius) ; V. Christescu, *Istoria militară a Daciei romane*, București, 1937 ; Wagner, *op. cit.* ; Kraft, *op. cit.* ; Szilágyi J., *A dáciai erődrendszer helyőrségei és a katonai léglabéelyegek* (Die Besetzungen des Verteidigungssystems von Dazien und ihre Ziegelstempel), Budapest, 1946 (*Dissert. Pannon.*, II, 21 ; unele rectificări și completări : *Dacia*, I, 1957, p. 360-363) ; despre *Numeri* : infra, nota 6.

La bibliografia despre „auxilia Daciae” este de adăugat :

— V. Gerasimova, *Razmestvane na rimskite pomoštni voiski prez II v. v Mizia i Dakia (po epigrafski pametniži)* [Déplacement des troupes romaines auxiliaires au II<sup>e</sup> s. en Mésie et en Dacie (d'après des monuments épigraphiques)], în *Arheologija* (Sofia), 1969, nr. 4, p. 5-10, repertoriu întocmit superficial, cu lacune și erori grave privind trupele auxiliare (numite

inutil a fi repetat mereu) se prezintă destul de abundent în aparență, în fond însă este discontinuu, lacunar și fragmentar, risipit și adesea echivoc sau chiar inconcludent în ansamblu sau în amănunte; — el constituie, oricum, sursa esențială, primordială dacă nu chiar exclusivă a informării noastre asupra armatei provinciilor în general, asupra întregii organizări și a variatelor realități complexe din vasta împărăție romană. Cunoașterea integrală, directă și precisă a materialului epigrafic (în măsura cât s-a păstrat fiind accesibil și utilizabil) constituie condiția *sine qua non* a oricărei contribuții utile, durabile, la progresul științific, la cunoașterea antichității romane și mai ales a vieții provinciale.

Alegerea și gruparea pentru studiu a trupelor auxiliare ale Moesiei și Daciei (în felul cum a procedat J.B.) este justificată, logică, în firea lucrurilor, dată fiind nu numai legătura organică între orinduirea și dezvoltarea celor două zone provinciale danubiene, dar și unitatea sau asemănarea fondului etnic-social localnic, indigen. Organizarea și întreaga viață romană a Daciei carpatice au crescut de fapt ca o prelungire a celei din Moesia danubiană și balcanică; ele nu pot fi studiate separat, dar în acest context social-istoric balcano-carpato-dunărean trebuie inclusă (cel puțin parțial) și Pannonia celto-illyrică, dacă nu pentru alte considerente de ordin general, cel puțin pentru faptul că o bună parte din armata Daciei romane (legiuni, auxiliii) a venit din și prin Pannonia și Dalmatia; iar legăturile „daco-pannonice” în epoca imperială aparținente, profunde (trupe, aparat administrativ, elemente social-etnice și culturale etc.). Studiul organizării militare și a dezvoltării social-economice a spațiului traco-roman la Dunărea de Jos trebuie amplificat cu zona Dunării Mijlocii și Sava — Drava, adică Pannonia — Dalmatia de nord.

Remarcabila lucrare (probabil teză de doctorat) despre trupele auxiliare a lui J. Beneš comportă destul de numeroase observații și obiecții, ca și completări și rectificări de amănunt, care vor fi prezentate aici în cadrul unei regrupări a materialului informativ privind trupele din Dacia, unde autorul ceh se pare că nu este familiarizat suficient nu numai cu materialul epigrafic al zonei, dar nici cu anumite amănunte ale geografiei și topografiei antice și moderne, ca și cu bibliografia românească de specialitate din ultima vreme<sup>3</sup>. Nu sînt discutate în cele ce urmează unitățile și materialele cu problemele privind Moesia (care par de altfel să comporte mai puține lacune, erorile fiind mai reduse), din cauză că nu e posibil un control direct al materialului epigrafic din Bulgaria și Serbia. În consecință, este întocmit aici un tabel sumar, schematic, al unităților auxiliare ale provinciei Dacia, rectificînd totodată erorile și confuziile mai vechi sau recente prezentate de J.B., erori care (mai ales

*alae* și *cohortes*; de *numeri* nu știe nimic) din Dacia la a. 110 (p. 6), Dacia Superior, Inferior și Porolissensis (p. 8) în sec. II (în baza diplomelor militare); la fel pentru trupele auxiliare din Moesia Superior și Inferior;

— L. Balla, în *Debreceni Déri Múzeum 1968 évi évkönyve*, Debrecen, 1970 [1971?], p. 111—129;

— C. C. Petolescu, *Întinderea provinciei Dacia Inferior*, în *SCIV*, 22, 1971, p. 411—422, trupele auxiliare din această provincie, după diplome și inscripții.

<sup>3</sup> De ex. lipsesc dintre publicațiile necesare : *Acta Musei Napocensis* (Cluj, I, 1964 și urm.); *Anuarul Institutului de studii clasice* (Cluj, Sibiu) ș.a. și nu lipsesc însă la J. Beneš numeroase erori de tipar și de altă natură, ca (la p. 160) Conrad Cichorius „rebotezat” de J. B. în „Ernst Cichorius”; alte erori sînt relevate și corectate la unitățile auxiliare respective ale Daciei, mai jos.



prin difuzarea într-o limbă de circulație mondială) pot să deformeze lucrurile producând denaturări și dificultăți în ochii cercetătorilor nepreveniți. Gruparea unităților militare este cea devenită „clasică” (*alae*, *cohortes*, *numeri*) adoptată de W. Wagner ca și de J. Beneš — ale cărui aserțiuni și ipoteze nevalabile ori neprobabile vor fi relevate și rectificate la locul lor în ordinea paginilor lucrării sale. Numerotarea curentă [1—83] arată unitățile auxiliare ale Daciei romaneale căror date apar verificate sau măcar foarte probabile. Ele sînt înșirate, pe scurt (cu minimum de documentare și bibliografie), în cele trei categorii amintite în ordinea *ethnicon*-ului (sau în lipsa acestuia, a altui indicativ), indiferent de data venirii și staționării ori plecării din Dacia sau din careva dintre cele trei districte (Superior, Inferior; Porolissensis — Apulensis — Malvensis).

#### A l a e <sup>4</sup>

„*Ala I Alpinorum in Dacia?* Die Stempel ALIAI aus der Umgebung von Sarmizegetusa interpretiert Szilágyi [supra, nota 2], 52, pl. XIV, nr. 207 AL(a) I AL(pinorum ?)” este o ficțiune ce nu trebuia nici măcar menționată.

[1]. — **Ala I Asturum**, la Hoghiz (Olthéviz, jud. Brașov), castrul explorat prin săpătură în a. 1949 (*Materiale și cercetări arheol.*, I, 1953, p. 785—798; *Tabula Imperii Romani*, L 35, p. 46); dar cărămizi stampilate AL P A au fost găsite și la Boroșneu Mare (jud. Covasna; *Erdélyi Múzeum*, Cluj, 1944, p. 486). Aserțiunea lui J.B. „ungefähr vom Ende des II. Jhd. lagerte sie in Germisara (Cigmău)” este o inadvertență, căci dedicația epigrafică *CIL*, III 1393 era un prinos al comandantului „Aelius ? Gem. Antoninus [p]rae[f. a]lla Asturum” la băile Germisara — Geoagiu, unde este sigur că el (în concediu și la tratament balnear) nu s-a dus însoțit de comandamentul și de trupa sa auxiliară staționată la Hoghiz (Boroșneu).

[2]. — **Ala I Batavorum milliaria**, la Războieni-Cetate (jud. Alba), numeroase materiale tegulare cu șampilă, din care unele [— —] BAT. „Sie lagerte in Salinae-Războieni, zeitweilig auch in Apulum” este o concluzie pripită a lui J.B. din inscripția *CIL*, III 7800, a unui călăreț din Ala Batavorum trecut în Numerus Singulariorum, la Apulum, unde evident că nu s-a mutat toată unitatea sa de cavalerie.

[3]. — **Ala I Bosporanorum** (numită și „Gallorum et Bosporan.”) este considerată greșit ca „milliaria” de J.B., eroare provocată de G. Téglás și W. Wagner care citeau semnul X în patrat (simplu ornament) pe ștampile drept ∞; unitatea a staționat la Micia (Vețel), apoi la Cristești (jud. Mureș, pe malul stîng-sudic al Mureșului), în Dacia Superior; inscripții, material tegular șampilat; *Acta Musei Napocensis*[AMN], I,

<sup>4</sup> *Ala*, în *DA*, I, p. 174—175; *RE*, I, 1 223—1 270; *Dizionario Epigrafico* (De Ruggiero), I, 372—383; A. Domaszewski, *Die Rangordnung des römischen Heeres*, ed. a II-a (1967), p. 53—56 și XVI—XVII; E. Birley, *Alae and Cohortes milliariae*, în *Corolla memoriae E. Swo-boda dicata*, Graz-Köln, 1966, p. 54—67.

1964, p. 184. „Nachweisbare Stempel BOSPo sind in Mikháza-Sovárad gefunden worden. Unsichere Stempel TBO = (ala)I BO(sporanorum?) fand man in Potaissa” sînt aserțiuni fictive.

[4]. — **Ala I Britannica civium Romanorum**, menționată numai în diploma *CIL*, XVI, 163 (din 2 iulie 110); J.B. adaugă „später hat sie vielleicht in Dacia Inf. im Umkreis Potaissa gelagert”, dar pentru asemenea „staționare” lipsește orice dovadă, Potaissa era în Dacia Superior (Porolissensis), confuzie și în ce privește geografia Daciei romane.

[5]. — **Ala I Civium Romanorum** menționată numai în *CIL*, XVI 57 (a. 110).

[6]. — **Ala I Claudia Nova Miscellanea** numai în dipl. *CIL* XVI 163 (2 iul. 110), în garnizoana Daciei; posibil ștampile A CL la Slăveni în Oltenia, *AnnÉp*, 1966, 317; dar aserțiunea „... gehörte sie der leg. IV Flavia in Dacia Inf.” (J.B.) este greșită, căci această legiune a staționat în sud-vestul Transilvaniei — Banat (Dacia Superior).

„*Ala Contariorum in Dacia* ?” este o confecție a lui J.B., căci Szilágyi (p. 14) încercînd în text lectura [Ala...?] CONT(ariorum?), cu N răsturnat, arăta în nota sa 62 că este *co(hors) VI T(hracum)*, I + V ligat în chip de N, fig. 238, 239 [61].

[7] **Ala Electorum** „aus einer Inschrift aus Koplean” (J.B.), inscripție care era zidită în conacul feudal din Coplean, dar adusă din ruinele castrului învecinat Samum-Cășeu (jud. Cluj), *Activitatea Muzeelor*, Cluj, 1956, p. 129, fig. 5 (desen; Muz. Dej). Lectura numelui „A(ur)(elius ?) Cotes”, cu indoilei absolut inutile, pe piatră fiind evident AVR în ligatură (*AnnÉp*, 1957, 331). Unitatea derivă probabil din *Numerus Illyricorum* [70].

[8]. — **Ala Claudia Gallorum Capitoniana**, nu numai în dipl. *Klio*, 1959, p. 196—198 (a. 140) cu trupele Daciei Inferior, dar și în cărămizi ștampilate AL GAL la Reciu (*Materiale*, VI, p. 198) și ALA GAL la Boroșneu Mare (Covasna), *SCIV*, XIV, 1963, p. 165; *Arheologia Moldovei*, III, 1966, p. 181; *AnnÉp*, 1967, 419.

*Ala I Gallorum et Bosporanorum* (*CIL*, XVI 108 și cărămizi AL I BOS, ALE BoSPo) este identică cu *Ala I Bosporanorum* [3] și cu *Ala Gallorum*.

*Ala II Gallorum et Pannoniorum*, în *CIL*, XVI 110 (a. 159), 185, *Materiale*, II, p. 703—713 (a. 164), la care J.B. face remarca „unüberzeugend ist die von M. Rusu (*Materiale*, II, 1956, p. 701—713 [dar J.B. n-a citit ori n-a înțeles nota\* din *Materiale*, II, p. 703, unde e menționat alt autor]) geäußerte Schlussfolgerung, dass ihr Lager das Kastell Gherla (vgl. Ala II Pannon.) sein konnte”: autorul n-a observat că este o singură unitate militară [13] cu nume diversificat.

[9]. — **Ala I Hispanorum**, la Slăveni; nu e sigur dacă *CIL*, III 13800 (fragmentară) se referă la refacerea integrală a castrului unității; toate datele despre ea: *SCIV*, 21, 1970, p. 161—162; materiale epigrafice inedite, între care o inscripție menționînd construirea unei *basilica* militare, la a. 205 (*Drobeta*, Turnu Severin, I, 1971).

[10]. — **Ala I Hispanorum Campagonum** staționată la Micia în Dacia Superior; documentarea epigrafică integrală: *SCIV*, 21, 1970, p. 162—163.

[11]. — **Ala I Augusta Ituraeorum Sagittariorum**, staționată probabil la Micia, *CIL*, XVI 57 (a. 110); *AMN*, VI, 1969, p. 171 (documentarea completă).

[12]. — **Ala Milliaris**, „lässt sich ihre Anwesenheit aufgrund der Stempel im Lager Optatiana (Zutor) in Dacia Porolis. voraussetzen” este greșit, căci documentul care o menționează la Sutoru (Zutor) este epitaful *CIL*, III 7644 (*Ephemeris Dacoromana*, IV, p. 85, nr. 12; Muz. Cluj).

*Al(a) N(umeri) Il(l)yr(icorum)*, cf. [70].

[13]. — **Ala II Pannoniorum (veterana)**, staționată la Gherla, este identică cu *Ala II Gallorum et Pannoniorum*.

[14]. — **Ala Siliana civium Romanorum**, la Gilău (Cluj), *Materiale*, II, p. 703—713; afirmații confuzioniste „aufgrund von Stempeln kann man ihre zeitweilige Anwesenheit in Viștea und im Lager Românași annehmen. Unklare Stempel A S sind in Kissink gefunden worden” (J.B.); dar descoperirea ștampilelor tegulare în satele învecinate cu Gilăul (Viștea, Suceag) nu înseamnă că trupa a staționat prin văile și pe dealurile acestor sate, ci numai că s-au întrebuințat aici materiale tegulare ale unității; la Kissink (Cincșor) stampila „AS” este mai curind MS(?), *CIL*, III 8075, 31 (Muz. Sibiu, inv. 3 334); nu poate să aibă nimic a face cu *Ala Siliana*.

„*Ala Thraecum*” este o unitate fictivă, produs al falsei lecturi sugerate de C. Torma în inscripția fragmentară *CIL*, III 849 (Gilău) ca EQ A[l. Thra]EC, în loc de eventual „*Siliana*” (?).

[15]. — **Ala Tungrorum Frontoniana**, la Ilișua (jud. Bistrița-Năsăud), abundant material epigrafic; a fost adusă în Dacia nu „nach Trajans dakischen Kriegen”, ci după moartea acestui împărat, pe la a. 118—119.

*Ala Gallica* este una dintre *Alae Gallorum*[3].

### C o h o r t e s <sup>5</sup>

[16]. — **Cohors Afrorum**, *CIL*, VI, 3529, în Dacia; „mit Vorsicht ist es nötig Szilágyis Interpretierung der in Sucidava gefundenen Stempel CAD C(ohors) (I) A(frorum ?) D (= quingenaria ?) zur Kenntnis zu nehmen” (J. B.).

[17]. — **Cohors I Alpinorum equitata**, în Dacia Superior; aserțiunea „war in Moesia Sup. am Anfang des II. Jhd. (*CIL*, XVI 54, a. 103/6)

<sup>5</sup> *Cohors*, în *DA*, I, p. 1 287—1 289; *RE*, IV (1900), col. 231—356; *DizEpigr*, II (1900), p. 324—338; Domaszewski, *Rangordnung*, p. 56—59 și XVII.

und blieb dort auch nach den dakischen Kriegen (*CIL*, XVI 90, von 144)" (J.B.) este incompletă, eronată : unitatea participă la războaiele dacice (*AnnÉp*, 1939, 81); atestată în Dacia Superior (*CIL*, XVI 90 etc.). J.B. o numește apoi „diese Ala...". A staționat la Sărățeni, Călugăreni (jud. Mureș), *AMN*, II, 1965, p. 209—214.

[18]. — **Cohors I Antiochensium**, se afirmă „nach 86 befand sie sich in Moesia Sup., wo sie im II. Jhd. dauernd verblieb (*CIL*, XVI 39, 45, 111). Ihr Lager war Drobeta (Turnu Severin)" (J.B.), confuzie topografică : unitatea apare la Drobeta numai într-o inscripție de clădire din vremea lui Ulpius Traianus, *Revista istorică română*, III, 1933, p. 35 (= *OltR*<sup>2</sup>, p. 379, 1), și cărămizi. Diplomele din *CIL*, XVI (nu „XI" cum scrie J.B.) se referă la timpul de staționare a unității în Moesia; cf. *Epigraphische Studien*, V, 1968, p. 177—178; *OltR*<sup>3</sup>, p. 345; *AMN*, VI, p. 175.

[19]. — **Cohors I Batavorum milliaria pia fidelis**, J.B. citează ca documentare *AnnÉp*, 1957, 119, unde însă textul respectiv cu menționarea unității (dipl. de la Gilău, *Materiale*, II, p. 703—713) nu este reprodus, numele cohorței nu apare; altă eroare „*CIL*, XVI (Suppl.), 163 von 164" este de fapt *CIL*, XVI 185 din a. 164, căci *CIL*, XVI 163 e din a. 110. „Romîța" corect e Romita (jud. Sălaj).

[20]. — **Cohors III Batavorum (= Batavorum)**, „aus den in Olteni (Limes Alutanus) gefundenen Stempeln CIIIBE oder CIIIBET..." (J.B.); dar acest Olteni nu este pe Limes Alutanus (în Oltenia), ci pe cursul superior al Oltului (Oltzem, la sud de Tușnad); numele etnic al unității apare echivoc BE + T sau BE + L, deci eventual și „Betasiurum", dar posibil și „Belgarum" (?). *Materiale*, VIII, 1962, p. 331, fig. 6,2 (*Ark Mold*, IV, 1966, p. 178; V, 1967, p. 138—141; *AnnÉp*, 1967, 409; Muz. Sf. Gheorghe).

[21]. — **Cohors IX (?) Batavorum**, *SCIV*, 16, 1965, p. 183—184, cărămidă ștampilată din Oltenia, dacă lectura este de considerat ca sigură; unitatea poate să fi stat în Dacia numai pe timpul războaielor de cucerire a țării.

[22]. — **Cohors II Flavia Bessorum** nu a staționat la Olteni în Dacia intracarpatică, ci numai la Cincșor (Kleinschenk, Kissink, pe Olt), aparținând Daciei Inferior; întreaga documentare și istoria ei în Dacia : *AMN*, IV, 1967, p. 86—88.

*Cohors III Bessorum*? în baza cărămizilor de la [20] neprobabilă.

[23]. — **Cohors I Bracaraugustanorum**, în Dacia Inferior, *Klio*, 1959 [nu 1939, cum scrie J.B.], p. 196—198; neverosimilă aserțiunea sa „im III. Jhd. kann man ihren Aufenthalt in Slăveni — erwägen". A staționat la Brețcu (Angustia, jud. Covasna).

[24]. — **Cohors I Britannica milliaria c.R. equitata**, în nordul Daciei aserțiunea „nach Beendigung der dakischen Kriege ist sie auf dem ok-

kupierten Gebiet im J. 110 zweimal belegt : *CIL*, XVI 57, 163. Bald übergang sie nach Dacia Porol...” conține o eroare : Dacia Porolissensis era zona de nord a întregii Dacii din care s-a detașat prin a. 126—130, unitatea auxiliară nu „a trecut (übergang)” din Dacia în Porolissensis, ci a rămas pe loc, numai teritoriul în care se afla a primit un nume nou, „Porolissensis” ; nu e deloc indiferent dacă era stabilitate sau mutare de unități combatante.

[25]. — **Cohors I Brittonum milliaria Ulpia torquata p.f. c.R.** *CIL*, XVI 160 „M. Ulpus Navantico, gebürtig aus Ratae in Britannien, dessen Vater der Kelte Adcobrovatus gewesen ist”, forma reală a cognomenului celtic este *Novantico*, care încă era un celt din insulă nu numai tatăl lui (*Adcobrovatus*), sau ca un „M. Ulpus” el era mai mult : un „celto-roman”, fiind unul din nenumăratele exemple epigrafice de romanizare ilustrată prin modificarea antroponimiei provincialilor. „Ihr Kommandant war Lucanus Sa...” (J.B.) este greșit, corect : *Laecanius Sc*[...] (*AnnÉp*, 1959, 37). A staționat la Porolissum (inscripții).

[26]. — **Cohors I Aurelia Brittonum milliaria**, la Bumbesti pe Jiu ; J.B. citează numai *CIL*, III 14485 a (= *Inscriptiones Latinae Selectae*, 9179), dar și 13704 (= *ILS*, 9009) menționează unitatea cu numele „coh. I F M Bryttonum Malvensis”.

[27]. — **Cohors II Brittonum (Britannica) milliaria c.R. p.f. equitata**, în Dacia Porolissensis ; „ihre Standplätze waren Certia (Romîța) und Ilișua (Alsóilosva)” (J.B.), dar „Romîța” este Romita, iar la Ilișua [15] s-a găsit numai o cărămidă ștampilată, nesigură.

[28]. — **Cohors I Augusta Nervia Pacensis Brittonum milliaria**, în armata Daciei Inferior, la a. 140 (*Klio*, 1959, p. 196—198) ; „nach dem J. 150 lagerte sie in Dacia Porol. *CIL*, XVI 110 von 158/9” (J.B.), dar aici este o confuzie rezultând din eroarea de incizare în dipl. *CIL*, XVI 110 unde în loc de II AVG NERV PACENS BRITTON s-a scris la Roma numai „I AVG” (etc.), cf. *CIL*, XVI Supl. p. 216 ; J. B. nu observă că el însuși citează „*CIL*, XVI 110”, în două locuri : a) la Coh. I Aug. Nervia Pacensis Brittonum, și b) la Coh. II Aug. Nervia Pacensis Brittonum, cu toate că în diplomă este loc numai pentru una din ele, adică (fiind armata Daciei Porolissensis) a doua cohortă.

[29]. — **Cohors II Augusta Nervia Pacensis milliaria Brittonum**, cf. [28], a staționat la Buciumi (jud. Sălaj) ; la bibliografia anterioară (piesa principală *SCIV*, X, 1959, p. 305—317) se adaugă *Studii și comunicări* (Sibiu), 14, 1970, p. 289—291 (inscripție imperială onorifică, fragmentară ; Muz. Zălau). Bogat material arheologic și epigrafic la castru. Cohors II Numidarum nu a staționat aici, ci în Dacia Inferior (prin Oltenia).

[30]. — **Cohors III Brittonum** a participat numai la construirea podului peste Dunăre (Drobeta — Turnu Severin), cărămizi [co]H III BRIT (*CIL*, III 1703) ; „etwa in der Zeit Hadrians hat sie in Dacia Inf.

in Cincșor gelagert" (J.B.) este o aserțiune gratuită (din vreo confuzie), căci se pare că unitatea nu a staționat în Dacia.

„*Cohors IIII Brittonum equitata*?", plasată de către J. B. la Olteni (Oltszem, jud. Covasna), este produsul vreunei confuzii, cf. [20].

[31]. — *Cohors III Campestris e. R. milliaria* (*CIL*, XVI 57, a. 110), atestată într-o inscripție (*AnnÉp*, 1934, 14) la Napoca (Cluj) nu putea să staționeze în acest oraș, unde nu exista castru; eventual la Gilău (?).

[32]. — *Cohors I Cannanefatium*, în Dacia Porolissensis, menționată în cele trei diplome din a. 164 (*Materiale*, II 1956, p. 703—709; *CIL*, XVI 185; *AnnÉp*, 1959, 37); a staționat la Tihău (Tihó, jud. Sălaj; urmînd după o VEXILLAT(io) LEG XIII GEM, inscripție de clădire, *Materiale*, VII 1961, p. 385), unde s-au găsit numeroase materiale tegulare cu ștampila C I CF (Muz. Zălau, Tihău etc.) ce trebuie citită *C(ohors) I C(annane)F(atium)*, înțeleasă anterior greșit drept „C I CY” și „deslegată” în două feluri „C(ohors) I CY(pria)” sau „C(ohors) I Cy(renaica)” (C. Torma; *CIL*, III 8074, 13; *Materiale*, VII, p. 385 etc.).

[33]. — *Cohors I Flavia Commagenorum* în Dacia Inferior, la a. 140 (*Klio*, 1959, p. 196—198), prin sud-estul Olteniei (cărămizi; *AMN*, VI, p. 171). Autorul citat de J. B. ca „Ch. Ștefan” este în realitate Gh. Ștefan (București).

[34]. — *Cohors II Flavia Commagenorum equitata sagittariorum*, la Micia; „in Dakien im J. 110 (*CIL*, XVI 163). Bald übergîng sie nach Dacia Superior (im J. 144, 157; *CIL*, XVI 90, 107) und lagerte in Micia (Veșel) (J.B.), iarăși este evident o formulare eronată: nu era necesară nici o „deplasare”, Micia fiind în Dacia, iar de prin a. 120 în aceeași parte numită Dacia Superior. Tot materialul documentar: *AMN*, VI, p. 172.

„*Cohors III Commagenorum* lag im II. Jhd. in Dacia Inf. (Hoghiz), Cichorius *RE* 274—5, Wagner, S. 126, Christescu, 187, Szilágyi, 20”, dar ultimii trei autori citați de J.B. au arătat că în *CIL*, III 955 = 7721 e coh. III Gallorum, la Hoghiz, nu „coh. III Commagenorum” inexistență.

[35]. — *Cohors I Cretum Sagittariorum* a lucrat la construirea podului de lângă Drobeta, staționînd după războiul daco-roman în Dacia (*CIL*, XVI 163, 2 iul. 110), retrasă de Aelius Hadrianus în Moesia Superior.

„*Cohors VI Nova Cumidavensium Alexandriana*” la Rîșnov (jud. Brașov), *AISC*, IV, 1941-3, 1944, p. 234—261 (= *Izvestiia Institut*, XVI, 1950, Sbornik Kazarov, I, p. 61—69) este o lectură total neverosimilă (cu „VI Nova”), lipsită de orice analogie și justificare documentară sau logică; asemenea aberație „epigrafică” a fost rectificată la timp prin lectură probabilă *coh(ors) Vind(elicorum) Cumidavensis* (Alföldi A., *Magyarok és románok*, Deér J., Gáldi L., Budapesta, I, 1943, p. 44); totuși vechea formulă cu „VI Nova” mai persistă în unele publicații românești (ca *AMN*, V, 1968, p. 476); iar concluziile unui cercetător de bună credință și dezinformată ca J. B. „nach der Existenz der coh. VI Cumida-

vensium könne man schliessen, dass noch weitere fünf Kohorten unter Reihenfolgenummern I-V existiert haben; sie sind über ganz Dakien disloziert gewesen, da das Lager Cumidava den Kräften und Bedürfnissen einer Auxiliarformation entsprochen hat" au o rezonanță extravagantă, de-a dreptul ... fantomatică.

„*Cohors I Cypria* (oder Cyrenaica)" la Tihău este produsul unei confuzii, căci ștampila tegulară respectivă se citește *C(ohors) I C(annane) — E(atium)* [32].

[36]. — *Cohors IV Cypria c.R.* la Bumbești în Dacia Inferior; o formulare ca „war 110 in Dakien (*CIL*, XVI 57). Im II. Jhd, war sie in Moesia Inf. am linken Donauufer (vorübergehend in Bumbești) ... " (J. B.) arată lipsă de orientare geografică: Bumbești (jud. Gorj, pe Jiul Superior) nu era „în Moesia Inf. pe malul stîng al Dunării"; cf. *Dacia*, XIV, 1970, p. 446.

[37]. — *Cohors III Delmatarum milliaria equitata c.R.* la Mehadia (jud. Caraș-Severin), inscripții, cărămizi ștampilate; *CIL*, III; *AMN*, VI, 1969, p. 179; VII 1970, p. 146—147; VIII 1971, p. 548—549 (în diplome militare nu este menționată).

[38]. — *Cohors I Aelia Gaesatorum milliaria*, staționată la Bologa (jud. Cluj, împreună cu [48]), în Dacia Porolissensis; inscripții, ștampile tegulare, diplome; aserțiunea „nur aus dem *CIL*, XVI 110 wissen wir, dass sie milliaria gewesen ist" (J. B.) este greșită, căci și în diploma a. 133 (*AMN*, I, p. 163-4 = *AnnÉp*, 1962, 255) apare cu numele I AELIA GAESAT ∞.

[39]. — *Cohors I Gallorum Daciae* („oder *Cohors I Aelia Gallorum*" este o „echivalență" fictivă propusă de J. B.), în două diplome *CIL*, XVI 90 (a. 144) și 107 (a. 157) este numită COH I GALLOŔ DACICA, dovadă că staționa mai demult în această provincie; dar „coh. I Aelia Gallorum" este o ficțiune produsă de confuzia cu *cohors Aelia Gaesatorum* [38].

[40]. — *Cohors II Gallorum* în Dacia Inferior pe la a. 140 (*Klio*, 1959, p. 196—198, diplomă militară); apoi din nou în Moesia Superior.

[41]. — *Cohors II Gallorum Macedonica (equitata)*, menționată nu numai „im J. 110 in Dakien, *CIL*, XVI 163" din 2 iulie 110, dar și în 17 febr. 110 „II Gallorum Macedonica", *CIL*, XVI 57, omis de J. B.

[42]. — *Cohors II Gallorum Pannonica equitata*, „im J. 110 in Dakien, *CIL*, XVI 163, spăter in Dacia Superior, *CIL*, XVI 90" (J. B.), de fapt era în aceeași zonă centrală a Daciei devenită (prin a. 120) Dacia Superior.

[43]. — *Cohors III Gallorum*, în Dacia Inferior, a. 129 (*CIL*, XVI 75) și 140 (*Klio*, 1959, p. 196—198); la Ionești Govorii pe Olt, apoi la Hoghiz (jud. Brașov; cf. [1]), în vremea lui Marcus Aurelius; *OltR*<sup>3</sup>, p. 350.

[44]. — **Cohors V Gallorum** în Dacia la a. 110 (*CIL*, XVI 163), staționând la Pojejena de Sus (jud. Caraș-Severin); „im II. aber möglich auch im III. Jhd., lagerte sie neuerdings in Moesia Superior, im Lager Pojejena de Sus (*CIL*, III 12632; *AnnÉp*, 1963, 165 u.a.)” afirmă J. B.; dar Pojejena era în Banat (Dacia), nu în Moesia Superior. *SCIV*, 21, 1970, p. 159—161.

„*Cohors VIII Gallorum* (Moesia Sup.); fragmentare Stempel ... HVIII wurden in Balta Verde gefunden, *Materiale*, II, 1956, S. 257” (J.B.); dar cărămida cu [co]H VIII era probabil a cohortei VIII Raetorum [57].

[45]. — **Cohors I Hispanorum quingenaria** p.f. în Dacia la a. 110, *CIL*, XVI 57 din 17 II 110 [nu „17 XII 110” cum scrie J. B.], 163 din 2 VII 110, în Dacia Porolissensis, la Românași (Sălaj); menționată și în diplomele din a. 133, 159, 164.

[46]. — **Cohors I Hispanorum veterana quingenaria equitata**, în Dacia Inferior, a. 140 (*Klio*, 1959, p. 196—198) etc., staționată la Buri-dava și Arutela pe Olt în Oltenia, apoi la Brețcu (Augustia, jud. Covasna).

[47]. — **Cohors I Flavia Ulpia Hispanorum milliaria e. R. equitata**, *CIL*, XVI 57 și 163 (a. 110); „nach einer Zwischenzeit etwa um 120—159 in Dacia Sup., irgendwo zwischen Potaissa und Napoca (*CIL*, III 1627) lagernd ...” (J. B.) este un alt calambur: *CIL*, III 1627 e celebrul milliarium (Aiton, jud. Cluj) arătînd că porțiunea de șosea dintre Potaissa („a Potaissa Napocae”) și acel punct a fost construită de cohors I Hisp. mil. în a. 108; trupa staționa probabil la Potaissa în acest timp, apoi la Orheiul Bistriței (*SCIV*, 18, 1967, p. 113—121) etc.

[48]. — **Cohors II Hispanorum seutata Cyrenaica equitata**, în Moesia (Lederata), apoi la Virșeț (*CIL*, III 6273); la 110 în Dacia (*CIL*, XVI 163 etc.); castrul Bologa, cu coh. I Aelia Gaesatorum [38]. *AMN*, V, 1968, p. 462—463.

[49]. — **Cohors IV Hispanorum equitata**, în Dacia Superior, la Inlăceni (Enlaka, jud. Harghita), după coh. VIII Raetorum; în dipl. 144 și 159 (*CIL*, XVI 90, 108); bogat material epigrafic lapidar și tegular; *Emlékkönyv Kelemen L.*, 1957, p. 532—541; *AMN*, I, p. 186—190.

„*Cohors VIII Hispanorum* lagerte ungefähr zwischen 117/120—129 in Dacia Sup., erbaute hier das Kastell Inlăceni (*AnnÉp*, 1960, 375), aus dem sie dann die coh. VIII Raetor. c. R. eq. torq. ablöste (*Materiale*, II, S. 257: die fragm. Stempel: ... HVIII aus Balta Verde” este produsul unei confuzii confecționîndu-se o unitate militară nouă „coh. VIII Hispanorum” din ... eroarea de tipar în *AnnÉp*, 1960, 375, care scria „elle (coh. VIII Raetor.) fut remplacée plus tard par la coh. VIII Hispanorum qui construit le camp en pierre”; în această frază parisiană cifra „VIII” este în loc de „IIII” (provenind poate din vreo dactilografieră neglijentă); era *cohors IV Hispanorum* [49].

[50]. — **Cohors I Augusta Ituraeorum Sagittariorum** în Dacia la a. 110 (*CIL*, XVI 57), Dacia Superior, a. 144, 157, 158 (*CIL*, XVI, 90,



107, 108); „vorübergehend in Sarmizegetusa lagernd” (J. B.) este o concluzie eronată scoasă din existența la Ulpia Traiana a unui fragment epigrafic votiv „[ ... . . . ? Gem]ellus D[om(o)? Pa]lmyr(a) ORIE ... praef. coh. I Aug. I[tur. ? ...]”, *Dacia*, I, 1924, p. 251. *AMN*, VI, p. 171. La Porolissum ștampilă tegulară C O H I A U G (Muz. Cluj, tegul. 103; *SCIV*, X, 1959, p. 316), alt exemplar identic descoperit în castrul Buciumi (jud. Sălaj, săpătură 1970, N. Gudea).

[51]. — **Cohors I Ituraeorum Sagittariorum milliaria (?) equitata** (?) în Dacia la a. 110 (*CIL*, XVI 57); mutată în Tracia; *AMN*, VI, p. 171. În aserțiunea lui J. B. „*Materiale*, VII, S. 379—380: Die Stempel CHSIIS aus Porolissum = C(o)H(ors) I I(turaeorum) S(agittariorum)?” este una din numeroasele confuzii cu care ne-am obișnuit: cărămizile cu literele CHSIIS aparțin cohortei I Hispanorum [45].

[52]. — **Cohors I Lingonum**, staționată în Britannia, atestată pe o cărămidă cu ștampilă la Sucidava (Celei, jud. Olt, *SCIV*, 16, 1965, p. 362—363 = *AnnÉp*, 1966, 329); reapare în Britannia, la a. 105 (*CIL*, XVI 51); poate să fi participat numai la războiul I dacic (a. 101/2).

[53]. — **Cohors V Lingonum**, atestată în Dacia la a. 110 (*CIL*, XVI 163), în Porolissensis la a. 159 (*CIL*, XVI 110), la 164 (*CIL*, XVI 185) etc. Garnizoana la Porolissum, inscripții, ștampile tegulare.

[54]. — **Cohors I Montanorum** în Dacia la a. 110 (*CIL*, XVI, 163); nu se știe nimic altceva despre ea, dar J. B. scrie „lagerte vielleicht in Ampelum (*CIL*, III 8074, 21)”: altă confuzie, piesa *CIL*, III 8074, 21 este din Sebeș (Mühlbach, jud. Alba), fragment de ștampilă tegulară ///III MO (cohors I Montanorum, după C. Gooss), cu totul nesigur. Din Dacia e mutată prin a. 110—114 în Pannonia unde rămîne.

[55]. — **Cohors II Flavia Numidarum** în Dacia Inferior la a. 129 (*CIL*, XVI 75) și 140 (*Klio*, 1959, p. 196—198); greșit s-a afirmat că ar fi fost mutată în Dacia Porolissensis la Buciumi [29] și în Orient. J. B. citește aceeași ștampilă tegulară COH II N(er)V(ia) (Brittonum) la p. 173 și tot el COH(ors) I NV(midarum) la p. 183 a monografiei sale.

*Cohors I Palmyrenorum Porolissensium*, *CIL*, III 908 (la Potaissa) C I P P este posibilă și foarte probabilă; cf. [79].

[56]. — **Cohors I Pannoniorum equitata veterana p.f.** în Dacia la a. 110 (*CIL*, XVI 163); la 160 era din nou în Moesia Superior (*CIL*, XVI 111).

„*Cohors IIII Pannoniorum* (*CIL*, IX 3924)” a fost presupusă ca staționînd în Dacia, pe baza unei cărămizi din colecția muzeală a vechiului liceu Blaj, interpretată de G. Téglás drept „COH IIII P”; de fapt este o cărămidă din Buciumi [29].

[57]. — **Cohors VIII Raetorum e. R. equitata torquata** în Dacia la a. 110 (*CIL*, XVI, 57, 163), staționînd la Inlăceni (*AnnÉp*, 1960, 375, a. 129; *AMN*, I, p. 190—192); în Dacia Superior la a. 144 (*CIL*, XVI 90)

staționa în acest timp la Teregova (jud. Caraș-Severin), cărămizi [co]H VIII R(aetorum).

[58]. — **Cohors I Sagittariorum milliaria equitata (Gordiana)**, la Drobeta; *OltR*<sup>3</sup>, p. 348; *AMN*, V, p. 176.

*Cohors III Sagittariorum* (în Moesia); „undeutliche Stempel COIHS fand man auch in Porolissum (Szilágyi, S. 53)” sint ale coh. I. Hispan. [45].

[59]. — **Cohors I Thracum Germanica c.R.** în Dacia la a. 110 (*CIL*, XVI 57, 163); mutată în Germania (*CIL*, XVI 62, 63, a. 116), *AMN*, IV, p. 88.

[60]. — **Cohors I Thracum Sagittariorum**, în Dacia Superior prin anii 144–158 (*CIL*, XVI 90, 107, 108); *AMN*, IV, p. 88. J. B. scrie „befand sich um das J. 150 in Moesia Sup. (*CIL*, XVI 90, 107, 108)” eroare de tipar sau dactilo.

[61]. — **Cohors VI Thracum equitata** „im J. 110 in Dakien (*CIL*, XVI 163), später wurde sie nach Dacia Porol. (*CIL*, XVI 110, 185)” trecere dintr-un district în altul, în loc de rămânere pe loc (cum era în realitate): în Dacia încă nedivizată (în a. 110), în același loc din nord (Dacia Porolissensis); staționare la Porolissum și Românași; ștampile tegulare COVIT, COH VI THRACV. *AMN*, IV, p. 88–89.

[62]. — **Cohors I Tyrriorum Sagittariorum** în Dacia Inferior, dipl. a. 140 (*Klio*, 1959, p. 196–198). *AMN* VI, p. 176.

[63]. — **Cohors I Ubiorum** în Dacia Superior, la a. 144 și 157 (*CIL*, XVI 90, 107); inscripții, cărămizi ștampilate; loc de staționare Odorheul Secuiesc (?). *Dacia*, VI 1962, p. 507–508; *AMN* VII, p. 140–143.

[64]. — **Cohors I Vindellicorum milliaria c. R. p. f.** în Dacia la a. 110 (*CIL*, XVI 163), staționând la Arcidava (Vărădia, jud. Caraș-Severin), apoi la Tibiscum; *AMN*, VI 1969, p. 185, VII p. 139, 141. Poate să fi staționat prin anii 222–235 la Rîșnov-Cumidava (?), dacă este cea din inscripția *AISC*, IV, p. 234–261, COH VIND CVMIDAVENS.

## N u m e r i <sup>6</sup>

[65]. — **Vexillarii Africae et Mauretaniae Caesariensis** împreună cu *Mauri Gentiles*, la a. 158 în Dacia Superior (*CIL*, XVI 108).

[66]. — **Pedites Britannici — Numerus Singulariorum Peditum Britannicorum** în Dacia la a. 110 (*CIL*, XVI 57, 163), în Dacia Superior la

<sup>6</sup> *Numerus*, în *DA*, IV, p. 117–118.; *RE* XVII (1937), col. 1 327–1 341 și 2 537–2 554 (H. T. Rowell), articol lacunos, cu erori; Domaszewski, *op. cit.*, p. 59–61 și XVII–XVIII; Christescu, *op. cit.*, p. 194–202; F. Vittinghoff, în *Historia* (Wiesbaden), I, 1950, p. 389–407; J. C. Mann, *Hermes*, 82, 1954, p. 501 și urm.; H. Callies, în *BerRGK*, 45, 1964, p. 130–227.

157 (*CIL*, XVI 107); inscripții, ștampile tegulare N B, NSB, NPS și SPB. La bibliografia oferită de J. B. (în care „Gostăr” trebuie îndreptat în Gostar) se adaugă: *Sargetia* (Deva), V, 1968, p. 96.

[67]. — **Numerus Burgariorum et Veredariorum Daciae Inferioris** a construit castrul la Racovița — Copăceni, pe malul Oltului, *CIL*, III 13795, 13769 (= *ILS*, 8908, 9180).

[68]. — **Numerus Campestrorum**, *CIL*, III 1607 („Daciae incertae”), ar fi după J. B. „aus der Mannschaft der coh. III Campestris ausgegliederte Abteilung als selbständige Einheit in Dacia Sup.” (?).

[69]. — **Numerus Germanorum (Germanicianorum) exploratorum** a participat la războiul dacic, staționând apoi în Dacia Superior; *AMN*, VI, 1969, p. 493—8; *Sargetia*, V, 1968, p. 97; „befand sich in den J. 180—230 in Dacia Inf. im Lager Orăștioara de Sus . . .” (J. B.), dar Orăștioara (jud. Hunedoara) este în teritoriul fostei Dacia Superior.

[70]. — **Vexillatio Equitum Illyricorum** în Dacia Inferior, la a. 129 (*CIL* XVI 75), **Numerus Equitum Illyricorum** la a. 140 (*Klio*, 1959, p. 196—198), *Al(a) N(umeri) Il(lyr)icorum* la Brincovenesti (Marosvécs, jud. Mureș), *CIL*, III 8074, 7; *SCIV*, 18, 1967, p. 175—176. De adăugat *Al(a) Elec(torum)* la Samum-Cășeiu (*ActMuz*, 1956, p. 129—130).

[71]. — **Mauri Gentiles**, cf. [65].

[72]. — **Numerus Maurorum Hisp.**, în Dacia Superior, probabil pe la Ampelum (Zlatna), unde s-au găsit epigrafele: *CIL*, III 1294, 1149 (= *ILS*, 3558), 1316; *AMN*, V, 1968, p. 473 = VI 1969, p. 533 = *Apulum* VII, 1968, p. 407 = *Latomus*, XXVI, 1967, p. 1 101 = *Acta V Congr. Epigr.*, 1967 (1970), p. 358, — unitate militară încă necunoscută lui J.B.

[73]. — **Mauri Micienses — Numerus Maurorum Miciensium** în Dacia Superior la Micia (Vețel, Deva), *Sargetia* II, 1941, p. 118 (= *AnnÉp*, 1944, 74; *Amer. Journal Arch.*, 1950, p. 420); „zeitweilig konnte sie auch in Sarmizegethusa und Potaissa gelagert haben” (J.B.), dar inscripțiile respective (*Dacia*, III—IV, p. 554—555 = *AnnÉp*, 1933, 250, și *CIL*, III 7695) nu trebuie interpretate iarăși atât de rigid, ele arată numai elemente izolate din N M M în acele localități și nu prezența trupeii întregi care nu se deplasa după fiecare comandant sau ostaș al ei „în delegație”.

[74]. — **Numerus Maurorum Tibiscensium** la Tibiscum în Dacia Superior, *CIL* VIII 9368 (= 20944) din Africa; posibil și *CIL* III 12595 (Tibiscum).

[75]. — **Numerus Maurorum E(---?)** pe cărămizi ștampilate la castrul Răcari (jud. Dolj) N M E (ori N M S?), *SCIV*, V, 1954, p. 608.

[76]. — **Numerus Maurorum O(ptat-?)** la Sutoru (Zutor, jud. Sălaj) probabil antica Optatiana (?), *Anuarul Comisiunii Monumentelor Isto-*

rice, Transilv. 1930-1 p. 86—87 inscripție și cărămizi șampilate N M O ; *AMN*, V p. 460—461.

[77]. — **Numerus Maurorum S(---)**, la Sînpaul (Păuleni, Homorodszentpál, jud. Harghita), cărămizi cu stampila N M S, *Dacia*, VII—VIII, 1941, p. 319—320; N. S., I, 1957, p. 361 (*Sargetia*, VIII, 1970, p. 65—74); diferit de [75]. J. B. îl numește „Numerus Maurorum Sagittariorum” considerându-l identic cu [75].

[78]. — **Palmyreni Sagittarii ex Syria** în Dacia Superior, la a. 120, *CIL*, XVI 68 și *AnnÉp*, 1959, 31; *Syria*, XXII, 1941, p. 231 (= *AnnÉp*, 1947, 169); *AMN*, II, 1965, p. 135—136, VI, p. 173 (toată documentarea cunoscută în 1969).

[79]. — **Numerus Palmyrenorum Porolissensium**, identic sau derivat (adică o parte) din [78]; inscripții *CIL*, III, și *AMN*, V, 1968, p. 453, 456 etc.; VI, 1969, p. 173 (toată documentația).

[80]. — **Numerus Palmyrenorum O(ptat-?)**, *CIL*, III, 1471; *SCȘ-Iași*, IV, 1953, p. 490 (= *AnnÉp*, 1956, 217); *AMN*, VI, p. 174 (toată documentația).

[81]. — **Numerus Palmyrenorum Tibiscensium**, inscripții, cărămizi la Jupa (jud. Caraș-Severin), *ArchMold*, II-III, p. 300; *SCIV*, 18, 1967, p. 168—169; *AMN*, VI, 1969, p. 175; VII, 1970, p. 136—138.

[82]. — **Suri Sagittarii — Numerus Surorum Sagittariorum** în Dacia Inferior, staționînd la Arutela, Rădăcinești, Romula și Sucidava; inscripții, cărămizi șampilate; *AMN*, VI, p. 175 (întreaga documentație).

[83]. — **Symmachiarii Astures**, în războiul dacic, *Klio*, XX 1926, p. 227 (= *AnnÉp*, 1926, 88 etc.).

**Singulares** (legati augusti, consularis) era formația de escortă și de gardă a guvernatorului provincial și comandant suprem al armatelor Daciei (*legatus augusti praetorius* sau *consularis*) cu numele luat după garda imperială de la Roma (*equites singulares*), alcătuit din ostași de valoare și prestanță selecționați din auxiliile provinciei și detașați la cartierul-comandament general în Apulum (Alba Iulia); erau, din cele două arme principale, călăreți (*equites singulares*) și pedestrași (*pedites singulares*), grupați într-un NUMERUS, echivalent ca efectiv eventual cu o cohortă auxiliară, de vreo 500 ostași. Fiind formație de elită și de gardă (nu unitate combatantă), ea nu poate fi considerată ca trupă auxiliară asemănătoare celor vreo 80 consemnate mai sus. „Dieser Teil der Garde des Statthalters von Dacia Inf. ist in Apulum gelegen . . .” (J. B.) este iarăși o confuzie: Apulum se afla în Dacia Superior (Apulensis), iar numele formației era *Singulares Consularis* (nu „consulares” cum greșit scrie J. B.).

Numărătoarea controlată și verificată a tuturor auxiliilor (*alae, cohortes, numeri*) armatei romane a Daciei a dat un catalog impozant cu

peste 80 de unități, din care însă abia 50 (55) sau maximum 60 au staționat în această provincie mai mult de un deceniu. Este aici un simplu tabel numeric și nominal, sistematizat, ca o schiță (compendiu) de caracter orientativ și normativ pentru formațiile auxiliare ale provinciei carpatice, urmărind deocamdată numai identificarea lor, împreună cu rectificarea unor erori mărunte sau mai mari ale câtorva cercetători din secolele XIX și XX (mai ales G. Téglás, C. Torma, V. Christescu, W. Wagner ș.a., sfârșind cu J. Beneš); rămîne, în chip firesc, să fie întocmit (în viitorul apropiat) un repertoriu al auxiliilor ample, cu informații privind obârșia etnic-teritorială, cadre de conducere și efective, locul și durata staționării (deci permanența și intensitatea relativă a contactului lor cu societatea locală daco-romană), precum și alte date disponibile ce pot să fie utile pentru reconstituirea istoriei lor ceva mai amănunțite, dar totul numai schematic, după ce vor fi fost eliminate erori și confuzii ca cele semnalate mai sus. Repertoriul și studiul formațiilor auxiliare vor trebui încadrate în ansamblul istoriei militare a Daciei și a dezvoltării vieții romane a provinciei carpatice; iar față de „sărăcia obiectivă” privind atât repartizarea și cantitatea, cât și calitatea materialului documentar disponibil, întregul tablou social-istoric va fi amplificat și diversificat la nivelul documentării și al criteriilor actuale.

## AVXILIA PROVINCIAE DACIAE

### RÉSUMÉ

Après un examen détaillé du travail de J. Beneš (supra, note\*) concernant les troupes auxiliaires de la Mésie et de la Dacie (qui contient nombre de lacunes, de confusions et d'erreurs), on a considéré nécessaire et utile de reviser l'ensemble du matériel épigraphique de la province de Dacie et de présenter un répertoire complet des unités auxiliaires de cette province. C'est un simple tableau provisoire, qui devra être amplifié et développé dans le cadre de l'histoire militaire de la Dacie romaine.



# ȘTIRI NOI PRIVIND CULTELE EGIPTENE ÎN DACIA INFERIOR

DE

CONSTANTIN C. PETOLESCU

Două studii mai vechi, unul privind cultele orientale în general, altul numai pe cele egiptene<sup>1</sup>, nu cunoșteau nici un monument consacrat divinităților egiptene pe teritoriul Daciei Inferior.

Descoperiri ulterioare au arătat însă că ele nu sînt absente nici în această provincie<sup>2</sup>. De la Sucidava se cunoștea mai de mult un cap al lui Sarapis, provenind probabil de la un bust, din alabastru<sup>3</sup>. La Drobeta s-a găsit un cap de copil, din marmură, avînd șuvițe groase de păr într-o coafură specifică copiilor care practicau cultul isiac<sup>4</sup>. Zeii egipteni au ecouri și pe gemele din Romula; pe o piatră gravată, Isis și Sarapis apar reprezentați sub formă de bust, în profil spre dreapta: zeul cu capul încununat de un *calathus*, iar zeița cu un bulb de mac și două cornițe<sup>5</sup>.

În muzeele oltene am identificat recent alte două monumente figurate, inedite<sup>6</sup>:

1. *Coronament de monument funerar*. Proveniența necunoscută. Dimensiuni: înălțimea max. = 0,425 m; lung. max. = 1,10 m; grosimea bazei = 0,21 m. Muzeul din Tirgu-Jiu. Inv. 378 (fig. 1).

---

<sup>1</sup> Cf. Octavian Floca, *I culti orientali nella Dacia*, în *ED*, VI, 1935, p. 204—239; Dorin O. Popescu, *Le culte d'Isis et de Sérapis en Dacie*, extrait des *Mélanges de l'École Roumaine en France*, VI, 1927; A. I. Popa, *O nouă inscripție închinată zeiței Isis, la Apulum*, în *SCIV*, XIII, 1962, 1, p. 147—152 etc.

<sup>2</sup> Cf. D. Tudor, *Olenia romană*, ed. a III-a, București, 1968, p. 373 și urm. (cap. *Religiile*, passim).

<sup>3</sup> D. Tudor, *Dacia*, IX—X, 1941—1944, p. 420, n. 26, fig. 33; Gabriella Bordenache, *Sculture greche e romane*, București, 1969, p. 85, nr. 166, pl. LXXII.

<sup>4</sup> Gabriella Bordenache, *Correnti d'arte e riflessi d'ambiente su alcuni ritratti del Museo Nazionale di Antiquità, in Dacia*, N. S., II, 1958, p. 277 și urm.

<sup>5</sup> D. Tudor, *Pietre gravate descoperite la Romula*, în *Apulum*, VI, 1967, p. 213, nr. 11, fig. 2/10.

<sup>6</sup> Monumentele au fost studiate cu permisiunea tov. Elena Udriște, directoarea Muzeului județean din Tirgu-Jiu, și a tov. I. Firu, directorul Muzeului Olteniei din Craiova, cărui autorul, cu deosebire, li mulțumește.

Locul descoperirii rămâne necunoscut, provenind din vechiul fond al muzeului, distrus și împrăștiat în 1916, în timpul războiului. Monumentul a rămas necunoscut lui Grigore Florescu, ceea ce înseamnă că redescoperirea sa este ulterioară datei când autorul și-a publicat cele două lucrări consacrate monumentelor funerare din Dacia romană<sup>7</sup>. Înclin a crede că monumentul provine din așezarea rurală de la Măgherești (jud. Gorj), unde s-au mai descoperit un coronament de stelă funerară întreg și un altul fragmentar, din marmură, ambele păstrate acum la Muzeul din Craiova<sup>8</sup>.

Monumentul aflat în Muzeul județean din Tirgu-Jiu este din marmură, cu puternice depuneri silico-calcaroase, care-i ascund în parte detaliile sculpturale.

Monumentul reprezintă doi lei așezați în direcții opuse, cu capul întors înainte și gura întredeschisă. Starea monumentului nu ne permite observația dacă labelle dinainte sînt așezate, ca de obicei, pe un cap de berbec. Maxilarul superior al leului din dreapta este puțin rupt, la fel urechile celor doi lei. Pe capetele leilor se află cîte o cavitate dreptunghiulară, de dimensiunile  $2 \times 4 \times 3,5$  cm, cu o destinație necunoscută.

Între cei doi lei, pe un pilastru, se vede un cap uman. Fața buclată este încadrată de o barbă bogată, iar părul pe frunte formează niște bucle. Ochii sînt închiși, simbol al somnului etern. Urechile îi sînt încadrate de o pereche de cornițe răsucite, permițînd identificarea acestui „geniu funerar”, altfel rămas necunoscut în registrul muzeului, cu zeul egiptean Ammon<sup>9</sup>. Pe partea superioară, plată, a capului, se găsește, ca și la cei doi lei, o cavitate dreptunghiulară, de dimensiunile  $4,5 \times 3,5 \times 2$  cm. (Spre dreapta și stînga, de la această cavitate pornea cîte un șanț mic, pînă la spate și aproape de partea dinapoi a urechii din dreapta). Această cavitate servea probabil pentru fixarea unui con de pin pe capul lui Ammon. Astfel reconstituit, monumentul se aseamănă cu un altul descoperit la Mintia, în Dacia Superior<sup>10</sup>. Prin analogie cu acela, monumentul din Muzeul din Tirgu-Jiu se poate data în secolul al II-lea e.n.

Monumentele funerare cu chipul lui Ammon, cunoscute în Dacia, sînt încă destul de rare : cel de la Mintia cunoscut mai de mult și amintit mai sus<sup>11</sup> și alte cinci publicate mai recent, provenind de la Apulum, Sebeș, Napoca, Micia și Sarmizegetusa (sau Micia)<sup>12</sup>. Monumentul din Muzeul din Tirgu-Jiu ar putea fi primul cunoscut pînă acum în Dacia Inferior și, oricum, al șaptelea din Dacia.

2. *Statuetă de bronz a lui Sarapis, goală în interior*. Descoperită la Romula. Înălțimea (pe perpendiculară) = 29,5 cm. Muzeul Olteniei, Craiova. Inv. 13 727 (fig. 2).

<sup>7</sup> Grigore Florescu, *I monumenti funerari romani della Dacia Superiore*, în *ED*, IV, 1930, p. 72—184; idem, *I monumenti funerari romani della Dacia Inferiore*, București, 1942.

<sup>8</sup> Idem, *I monumenti funerari romani della Dacia Inferiore*, București, 1942, p. 37—38, nr. 34—35.

<sup>9</sup> G. K. Blondel, *Ammon*, s. v. *DA*, I, 1873, p. 230—233.

<sup>10</sup> A. Buday, *Dolgozatok—Travaux*, VII, 1, 1916, p. 50, fig. 11: Gr. Florescu, *op. cit.*, *ED*, IV, 1930, nr. 48.

<sup>11</sup> Cf. *ibidem*.

<sup>12</sup> Al. Popa, *Date noi cu privire la cultul lui Men și Jupiter Ammon în Dacia Superioară*, în *Apulum*, VI, 1967, p. 145—159, nr. 2—6.





Fig. 1. — Coronament de monument funerar. Muzeul din Tirgu-Jiu.

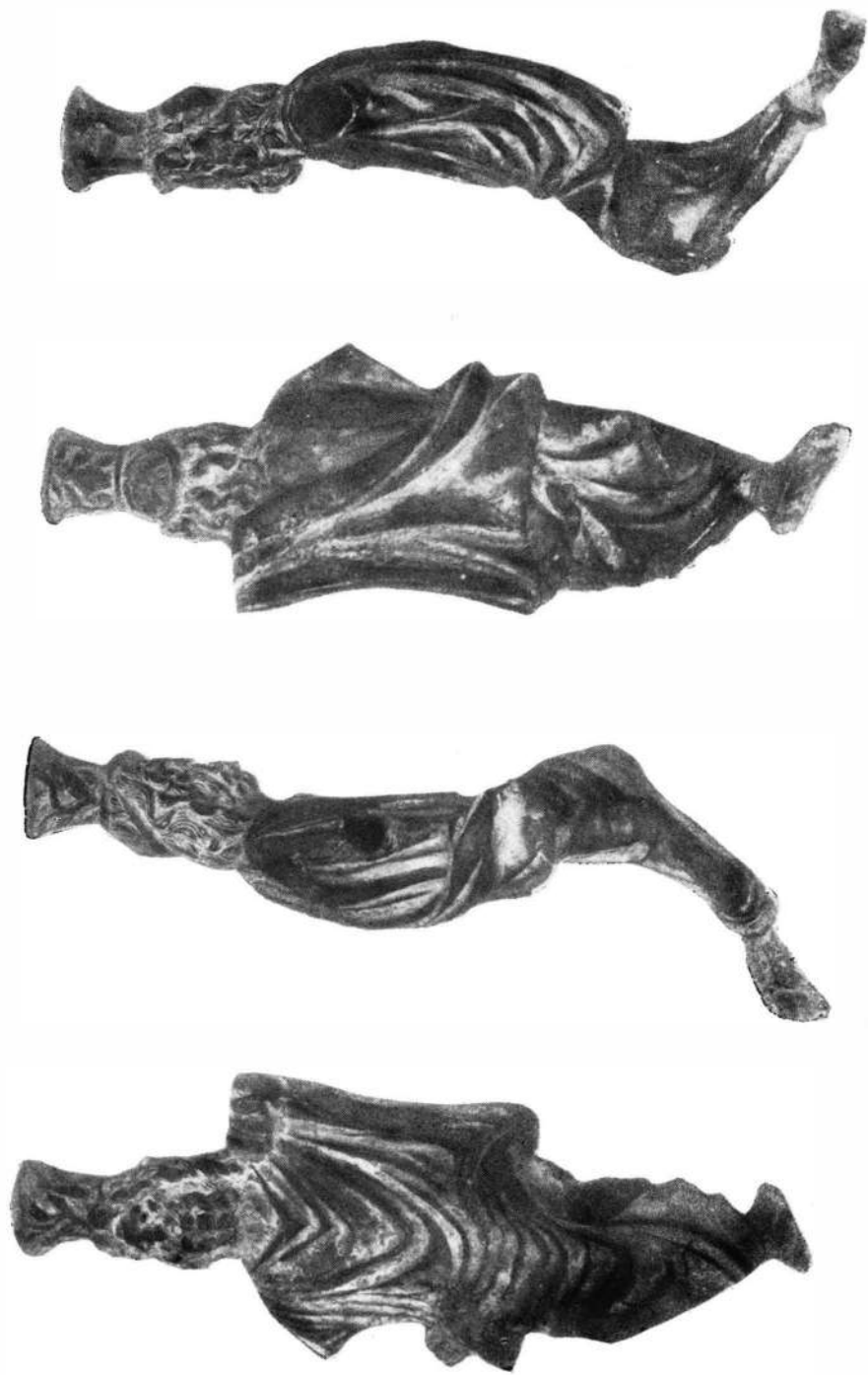


Fig. 2. — Statuie de bronz a lui Sarapis. Muzeul Olteniei, Craiova.

Starea de conservare este slabă. Lipsesc brațele și piciorul stâng. Partea posterioară a piciorului drept este sfișiată.

Zeul este îmbrăcat într-o mantie lungă, pină la călcâie, care îi cade în falduri largi pe piept, pe umeri și pe poale. O parte a mantalei este prinsă de umărul stâng, îi alunecă pe partea stângă a spatelui și se oprește în față, în dreapta, la mijloc. În picioare poartă sandale.

Fața zeului este încadrată de o barbă bogată, iar pletele îi cad în bucle pe umeri și pe spate. Creștetul capului îi este cuprins de o panglică.

Pe cap poartă un *calathus*, ornăt cu trei ramuri cu cîte cinci foi, stilizate a tradiționalei ramuri de măsline, atribut caracteristic al lui Sarapis<sup>13</sup>.

Piciorul drept, care se mai păstrează, este curbat mult în spate. Aceasta, ca și poziția cutelor poalelor veșmîntului, arată că statueta a fost executată pentru a fi pusă în poziție șezîndă. Orificiile unde se prindeau brațele arată că cel drept era orientat în jos, iar cel stîng în sus.

Probabil, conform unui tip tradițional, mina dreaptă era așezată pe capul unui Cerber tricefal, iar stînga ținea un sceptor, simbol al puterii pe care zeul o exercita asupra viilor și morților. Acesta este tipul clasic care reproduce, mai mult sau mai puțin fidel, statuia de lemn, operă a lui Bryaxis, care împodobește serapeul din Alexandria<sup>14</sup>. Încă de la începutul imperiului a apărut un nou tip de Sarapis, în picioare. O statueta de bronz din Muzeul din Florența îl arată pe zeu țînînd într-o mină sceptorul, iar cu cealaltă făcînd semnul binecuvîntării<sup>15</sup>. Adesea, zeul are ca atribut o pateră sau, mai degrabă, un corn al abundenței, simbol împrumutat de la Pluto, stăpîn al pămîntului, care reînnoiește și face să rodească plantele<sup>16</sup>.

Capul maiestuos, cu o expresie în același timp sumbră și binevoitoare, umbrit de un păr abundent, amintea adoratorilor despre dublul caracter al zeului care domnea, în același timp, asupra pămîntului roditor și asupra regatului lugubru al morților<sup>17</sup>. De altfel, acest atribut al zeului concordă foarte bine cu activitatea agricolă intensă și caracterul agrest al panteonului romulens<sup>18</sup>.



Cu acestea, repertoriul monumentelor consacrate cultelor egiptene pe teritoriul Daciei Inferior se prezintă mai amplificat și diversificat: cinci reprezentări, amintind pe principalii zei egipteni, mult răspîndiți în lumea elenistică și romană: Isis, Sarapis și Ammon<sup>19</sup>.

<sup>13</sup> A. García y Bellido, *Les religions orientales dans l'Espagne romaine*, Leiden, 1967, p. 129—130, nr. 4.

<sup>14</sup> Georges Lafaye, *Sérapis*, s.v. *D.A.*, IV, 2, p. 1250, fig. 6367.

<sup>15</sup> *Ibidem*, p. 1 250—1 251.

<sup>16</sup> *Ibidem*, p. 1 251.

<sup>17</sup> F. Cumont, *Les religions orientales dans le paganisme romain*, ed. a IV-a, Paris, 1929, p. 72. Asupra cultului lui Sarapis, cf. *DA*, IV, 2, p. 1 248—1 251; Roeder, *Sarapis*, s.v. *RE*, Stuttgart, 1914, col. 2 394—2 426.

<sup>18</sup> D. Tudor, *Oltenia romană*, ed. a III-a, p. 401, cu referire la p. 374 și urm.

<sup>19</sup> Pentru cultele egiptene, în general cf. F. Cumont, *op. cit.*, p. 69—94. Pentru diferite provincii romane, cf. studiile recent apărute în marea colecție editată de M. J. Vermaseren, *Études préliminaires aux religions orientales dans l'Empire Romain*, Leiden, vol. I: V. Wessetzky, *Die ägyptischen Kulte zur Römerzeit in Ungarn*, 1961; vol. III: Maria Floriani Squar-

Monumentul funerar cu chipul lui Ammon poate fi opera unui pietrar local sau din provinciile vecine. În schimb, statueta de bronz a lui Sarapis este o operă de import. Observații mai noi au permis constatarea că măcar o parte din geme se confecționau și la Romula<sup>20</sup>, ceea ce poate fi cazul și cu gema de aici reprezentând pe Isis și Sarapis, dar executați după un tip cunoscut încă din gliptica elenistică<sup>21</sup>.

Căile difuziunii cultelor egiptene în Dacia Inferior sînt cele cunoscute : prin coloniștii veniți din zonele orientale ale imperiului, prin negustori și prin militari. Ele apar tocmai în centrele cu viață economică intensă, cu puternice legături cu Orientul<sup>22</sup> și cu o populație orientală apreciabilă, alcătuită din civili și militari.

## NOUVELLES DONNÉES CONCERNANT LES CULTES ÉGYPTIENS EN DACIE INFÉRIEURE

### RÉSUMÉ

1. Couronnement d'un monument funéraire avec la tête du dieu Ammon, du II<sup>e</sup> siècle de n.è. Le lieu de découverte reste inconnu ; il s'agit, peut-être, de l'établissement rural de Măgherești (dép. Gorj). Aujourd'hui au Musée de Tirgu-Jiu. Fig. 1.

2. Statue en bronze, fortement mutilée, de Sérapis, trouvée à Romula. Musée de l'Olténie, Craiova. Fig. 2.

Ainsi, le répertoire des monuments concernant les divinités égyptiennes de la Dacie inférieure est plus riche et plus complet.

### LÉGENDE DES FIGURES

Fig. 1. — Couronnement du monument funéraire. Musée de Tirgu-Jiu.

Fig. 2. — Statue en bronze de Sérapis. Musée de l'Olténie, Craiova.

---

ciapino, *I culti orientali ad Ostia*, 1962, p. 19—36 ; vol. V : A. García y Bellido, *Les religions orientales dans l'Espagne romaine*, p. 106—139 ; vol. VI : Eve and John R. Harris, *The Oriental cults in Roman Britain*, 1965, p. 74—95 ; vol. VII : L. Zotović, *Les cultes orientaux sur le territoire de la Mésie Supérieure*, 1966, p. 54—55 ; vol. XII : G. Grimm, *Die Zeugnisse ägyptischer Religion und Kunstelemente im römischen Deutschland*, 1969.

<sup>20</sup> D. Tudor, *Olténia romană*, ed. a III-a, p. 118 ; idem, *art. cit.*, în *Apulum*, VI, 1967, p. 225 și nota 57.

<sup>21</sup> Idem, *Apulum*, VI, p. 213, nota 13.

<sup>22</sup> Idem, *Olténia romană*, ed. a III-a, p. 122.

# OGLINDIREA FORMELOR DE PROPRIETATE ÎN UNELE NECROPOLE DIN EPOCA FEUDALĂ TIMPURIE DIN TRANSILVANIA

DE

BAKÓ GÉZA

Precum se știe, proprietatea asupra mijloacelor de producție constituie elementul hotărâtor al relațiilor de producție. Prin urmare, cunoașterea temeinică a relațiilor de producție dintr-o anumită epocă, precum și a legii economice fundamentale care, exprimă ansamblul acestora, necesită în prealabil studierea relațiilor de proprietate.

Pornind de la considerentul arătat, într-un studiu publicat nu de mult am încercat să determinăm formele de proprietate din țara noastră de pe la începutul perioadei de trecere la feudalism<sup>1</sup>. Continuând cercetările în acest domeniu, în lucrarea de față vom căuta să contribuim la elucidarea formelor de proprietate din cadrul obștilor sătești ale epocii feudale timpurii din Transilvania, folosindu-ne în acest scop de rezultatele analizei sociologice și paleoetnografice a unor necropole din secolele IX—XI.



Cu ocazia publicării analizei necropolelor din secolul al XI-lea de la Moldovenești și Hunedoara<sup>2</sup> am arătat că în cadrul acestora, mormintele alcătuiau grupuri familiale dispuse în șiruri paralele. La Moldovenești s-a dezvelit un astfel de șir, iar de la Hunedoara cunoaștem două șiruri complete și câteva morminte aparținătoare unor șiruri învecinate. Fiecare șir era folosit în comun de mai multe familii, în majoritatea lor, individuale. Familiile care se înmormintau într-un șir constituiau negreșit o comunitate. Aceste comunități de la Moldovenești și Hunedoara se pot identifica din punct de vedere organizatoric cu decuriile atestate docu-

<sup>1</sup> G. Bakó, *Probleme privind unitatea economică și organizatorică de bază, precum și formele de proprietate din țara noastră în secolul IV e.n.*, în *Cumidava*, II, Brașov, 1968, p. 27—42.

<sup>2</sup> G. Bakó, *Despre structura socială a populației din epoca feudală timpurie de la Moldovenești*, în *SCIV*, 20, 1969, 2, p. 337—342, și fig. 1—2.

mentar, respectiv, în privința caracterului, cu cetele de neam cunoscute pe cale etnografică. Identitatea dintre decurie și ceata de neam nu este de loc surprinzătoare. Datele istorice existente dovedesc că majoritatea decuriilor din epoca feudală timpurie erau nu unități create artificial, ci comunități ale societății născute pe cale naturală. De exemplu, cu privire la vechile cătune din Ciuc, numite decurii (tízesek), am demonstrat încă mai de mult că inițial erau așezări ale unor mari comunități familiale<sup>3</sup>. Așadar, în cazul acesta decuria era de fapt marea comunitate familială.

Un sistem de organizare similar celui arătat mai sus întâlnim și în necropola feudală timpurie de la Vârșand<sup>4</sup>. Deși nici aceasta nu a fost dezvelită în întregime, totuși săpăturile din 1949 arată clar că mormintele alcătuiau și aici grupuri familiale dispuse în șiruri arcuite (după configurația terenului). Șanțurile principale din 1949 au secționat trei șiruri situate astfel: 1. pe panta mivei centrale a așezării din epoca bronzului; 2. pe panta interioară a „inelului” înconjurător; 3. pe panta exterioară a „inelului” amintit. În șirul al treilea au fost dezvelite parțial trei grupuri de morminte așezate pe direcția SSV-NNE în ordinea cronologică (fig. 1). În comparație cu necropola de la Moldovenești grupurile menționate se pot data în felul următor: I, caracterizat prin lipsa monedelor și prin practicarea înmormintării cu cal, datează din jurul anului 1 000; II, lipsit de monede dar și de înmormintarea cu cal, este contemporan fazei I-Moldovenești (primele decenii ale secolului al XI-lea); III, caracterizat prin apariția unei monede (din nefericire nedeterminabilă) aparține fazei II-Moldovenești (1030—1060). Caracterul grupurilor și succesiunea lor cronologică denotă că ele reprezintă trei generații consecutive ale unei mari comunități familiale.

Pe baza exemplelor de care dispunem putem afirma că sistemul de organizare identic în cazul necropolelor prezentate era larg întrebuintat în Transilvania, avînd aici o tradiție mai veche.

Astfel, după cum a stabilit Kurt Horedt, și în necropola birituală din secolele IX—X de la Mediaș mormintele se aflau în șiruri paralele distanțate, orientate pe direcția NNV-SSE.<sup>5</sup> Aici cunoaștem două șiruri dezvelite în bună parte, precum și un mormînt aparținător, probabil, unui al treilea șir (fig. 2). În cadrul șirurilor se observă bine gruparea mormintelor în funcție de familiile individuale<sup>6</sup>. Privitor la extinderea înmormintărilor este grăitor faptul că mormintele cele mai noi (M. 1 și M. 16, cu vase avînd ștampilă de fund și buza evoluată)<sup>7</sup> se aflau la unul din capetele șirurilor respective. Așadar înmormintările progresau de la un capăt la celălalt al șirurilor, întocmai ca la Moldovenești, Hunedoara și Vârșand. Avînd în vedere numărul și poziția mormintelor din șirul cen-

<sup>3</sup> G. Bakó, *Evoluția socială și economică a secuilor în secolele XIII—XV*. în *SAI*, II, 1957, p. 42—43.

<sup>4</sup> D. Popescu, *Cercetări arheologice în Transilvania (II)*. în *Materiale*, II, 1956, p. 103—106, 124—143, 146—152.

<sup>5</sup> K. Horedt, *Un cimitir din secolele IX—X la Mediaș*, în *Studia Universitatis Babeș-Bolyai*, Ser. Hist., 1965, 2, p. 7—23.

<sup>6</sup> În mormintări ale unor familii individuale reprezintă probabil grupurile formate din: M. 5 și M. 9; M. 14—16.

<sup>7</sup> K. Horedt, *op. cit.*, p. 12 și p. 19, fig. 7/4.

tral (în mai mare măsură cunoscut) credem că șirurile de la Mediaș erau folosite de câte o mare comunitate familială, în decurs de aproximativ două generații, adică 50—60 de ani.

Un sistem de organizare asemănător în privința formei, dar net deosebit din punctul de vedere al semnificației sociologice, se constată în necropola de la Ciumbrud.

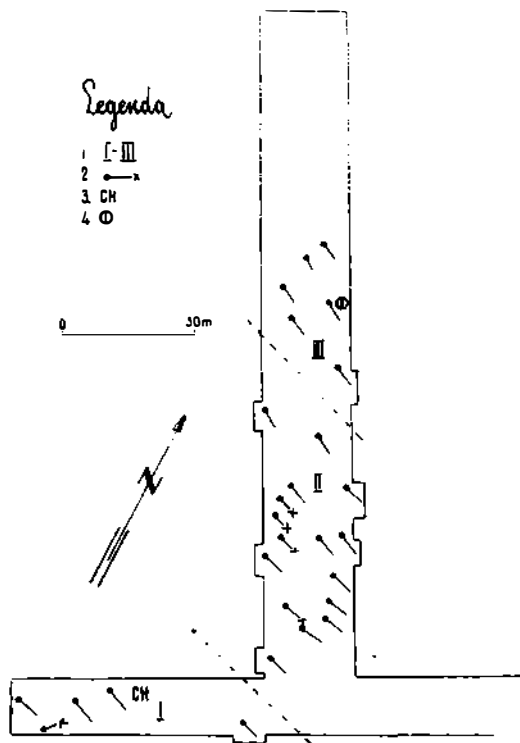


Fig. 1. — Planul analitic al secțiunii șirului al treilea de la Vârșand (intocmit pe baza planului și a datelor publicate de Dorin Popescu) :

1, grupuri de morminte reprezentând generațiile consecutive ale unei mari comunități familiale ; 2, morminte de copil ; 3, mormintare cu oase de cal și harnașament ; 4, monedă.

Cu ocazia săpăturilor din 1957 au fost dezvelite la Ciumbrud, pe panta dintre terasa inferioară și cea superioară a Mureșului, mormintele unei necropole din prima jumătate a secolului al X-lea. Tot atunci a fost salvat inventarul unor morminte contemporane, distruse de excavații, stabilindu-se și locul lor precis în cadrul necropolei<sup>8</sup>. Săpăturile de verificare din anul următor au demonstrat că în locul respectiv înmormintările nu depășeau limitele indicate de mormintele cunoscute<sup>9</sup>, acestea constituind

<sup>8</sup> A. Dankanis și I. Ferenczi, *Săpăturile de la Ciumbrud*, în *Materiale*, VI, 1959, p. 605—615.

<sup>9</sup> I. Ferenczi, *Săpăturile de salvare de la Ciumbrud*, în *Materiale*, VII, 1961, p. 191—199 și 192, fig. 1.

deci o necropolă compactă<sup>10</sup>, corespunzătoare cerințelor analizei sociologice, paleoetnografice.

Examinînd planul necropolei (fig. 3) observăm că mormintele alcătuiau șapte zone orientate pe direcția NNE-SSV. Zonele notate de noi cu B-F cuprindeau cîte două grupuri de morminte. În schimb zona A avea numai un grup, iar zona G doar un singur mormînt.

Grupurile prezintă două variante: I, caracterizată prin frecvența cerceilor de tip Staré Mesto ( $B_1-F_1$ ); II, lipsită de cerceii aparținători tipului amintit (A,  $B_2-F_2$ , G). În zonele B - F întîlnim cîte un grup din ambele variante. Mormintele zonelor A și G aparțin toate variantei II.

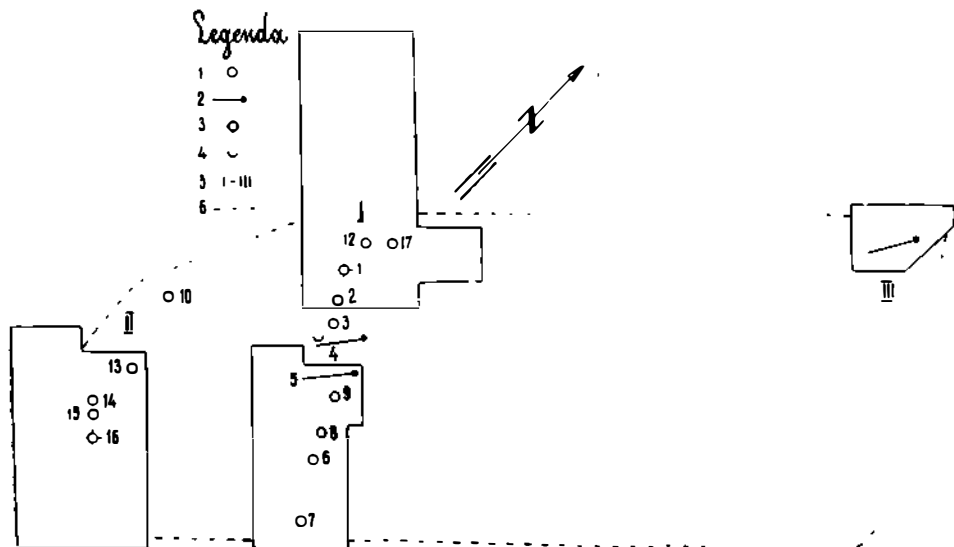


Fig. 2. — Planul analitic al zonei dezvelite din necropola de la Mediaș (Intocmit după planul și datele publicate de K. Horedt):

1. morminte de incinerare; 2. morminte de înhumare; 3. morminte de incinerare cu inventar mai nou; 4. vas de ofrandă; 5. șiruri de înmormintare ale unor mari comunități familiale; 6. marginea presupusă a necropolei.

Raportul cronologic dintre cele două variante este indicat cel mai clar de zona C, unde după mărturia inelelor de păr din M. 32, grupul variantei II era negreșit mai nou decît grupul cu cerceii de tip Staré Mesto.

Întrucît durata înmormintărilor nu depășea 50—60 de ani, grupurile din zonele B—F, aparținătoare celor două variante, reprezintă două generații consecutive ale unor familii. În ceea ce privește zonele A și G, cuprinzînd numai morminte ale variantei II, acestea se pot atribui unor familii înroite în vremea generației a doua. De menționat că în zona D apare pe lîngă cele două grupuri și un mormînt izolat, situat la capătul mai vechi, care provine pe semne de la un membru vîrstnic al generației anterioare.

<sup>10</sup> Se pare că la Ciunbrud existau mai multe (2—3) cimitire feudale timpurii, de dimensiuni mici. Un al doilea cimitir feudal timpuriu se afla, eventual, pe terasa inferioară a Mureșului (privitor la mormintele descoperite aici: A. Dankanits și I. Ferenczi, *op. cit.*, p. 610).



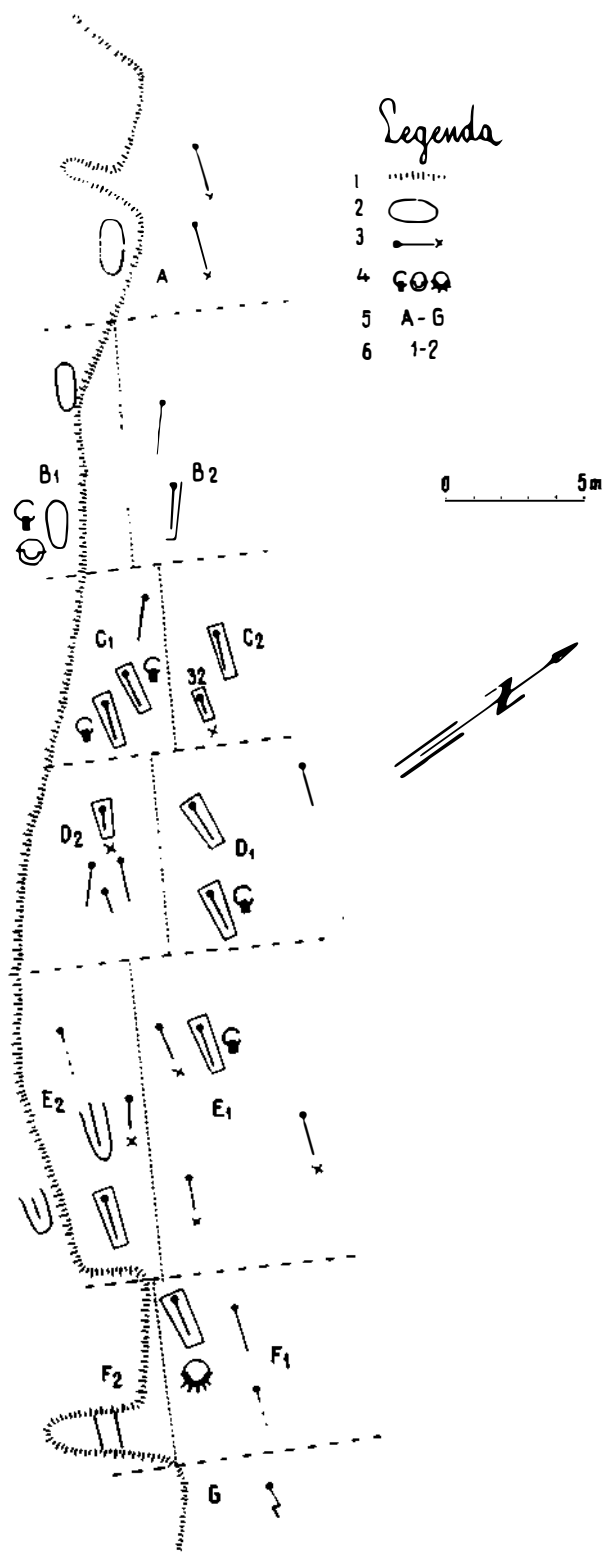


Fig. 3.—Planul analitic al necropolei de la Ciumbud (întocmit după planul și datele publicate de A. Dankanits și I. Ferenczi) :

1. marginea exovațiunii la data efectuării săpăturilor; 2. morminte distruse înainte de săpături; 3. morminte de copil; 4. cercul de tip Staré Mesto; 5. sone familiale de înmormintare; 6. generații.

Caracterul grupurilor arată că ele aparțineau cu precădere unor familii individuale. Numai în câteva cazuri întâlnim grupuri cu mai multe morminte de adulți (de ex. grupurile  $C_1$  și  $E_2$ ). În cazul acestora trebuie să avem de-a face cu decedarea unor flăcăi și a unor fete nemăritate, care trăiau în casa părintească. Deoarece și majoritatea grupurilor generației a doua provin tot de la familii individuale rămîne evident că atunci cînd existau mai mulți frați, numai unul dintre ei moștenea casa părintească și locul de înmormîntare familial, ceilalți întemeindu-și după căsătorie cămine proprii și primind locuri de înmormîntare aparte în cadrul necropolei. Unor astfel de familii, înroite în vremea generației a doua, aparțineau desigur zonele A și G.



După ce am prezentat sistemul organizării necropolelor care ne servesc ca bază de cercetare trecem la examinarea formelor de proprietate oglindite în acesta.

Din cele arătate rezultă că în necropolele feudale timpurii de la Mediaș, Vârșand, Moldovenești și Hunedoara avem de-a face cu loturi de înmormîntare ale unor mari comunități familiale sau cete de neam. La Moldovenești și Hunedoara cetele de neam alcătuiau, din punct de vedere organizatoric, cîte o decurie. Din zece astfel de decurii, adică cete de neam, se compunea centurionatul.

În ceea ce privește marea comunitate familială, se știe că aceasta era o unitate economică bazată pe proprietatea comună asupra pămîntului. De asemenea datele istorice și exemplele etnografice dovedesc că și cetele de neam ca și decuriile din epoca feudală constituiau comunități de proprietate. De exemplu, privitor la cetele de neam din satele devălmășe românești știm că ele erau subdivizii ale obștii, unități de stăpînire mai restrînsă a loturilor de pămînt care le reveneau din hotarul satului posedat în devălmășie de întreaga obște<sup>11</sup>. Și decuriile medievale din Cluj aveau în comun pămînturi care se împărțeau periodic familiilor spre cultivare<sup>12</sup>. Această formă decurială a proprietății colective asupra pămîntului exista și în alte localități din Transilvania.

Un alt fapt semnificativ este că marile comunități familiale, cetele de neam și decuriile cunoscute pe cale etnografică, aveau și în cimitire loturi de înmormîntare proprii<sup>13</sup>. Mărturiile privitoare la aceste loturi vorbesc nu de un drept de proprietate al familiilor individuale, ci doar de dreptul lor de folosință. Fenomenul este firesc, deoarece în vremea parcelării acestor cimitire, în satele respective era încă în vigoare proprietatea colectivă asupra pămîntului și, prin urmare, loturile de înmormîntare erau împărțite de obște nu familiilor individuale, ci marilor comunități familiale, cetelor de neam, respectiv decuriilor.

<sup>11</sup> P. P. Panaitescu, *Obștea țărănească în Țara Românească și Moldova. Orînduirea feudală*, București, 1964, p. 50.

<sup>12</sup> G. Vámszer, *Szakadál*, Cluj, 1940, p. 20.

<sup>13</sup> Henri H. Stahl, *Contribuții la studiul satelor devălmășe românești*, II, București, 1959, p. 147—151. Vezi și Gy. László, *A honfoglaló magyar nép élete*, Budapesta, 1944, p. 214; idem, *Études archéologiques sur l'histoire de la société des avars*, în *ArchHung*, XXXIV, 1955, p. 88, și prefața lui J. Harmatta la aceeași lucrare, p. 11.

Din comparație se desprinde deci clar că și forma proprietății loturilor de înmormântare identificată în necropolele feudale timpurii de la Mediaș, Vârșand, Moldovenеști și Hunedoara pledează pentru proprietatea comună asupra pământului. Astfel este evident că aceste obști sătești aveau în devălmășie tot hotarul apartinător, solul de cultură fiind împărțit periodic spre folosință unităților economice din cadrul lor.

Sistemul organizării necropolelor amintite, cel puțin la Moldovenеști și Hunedoara, arată că aici a avut loc separarea unei bune părți a familiilor individuale și transformarea lor în unități de producție aparte. Ca dovadă (printre altele), în cadrul decuriei de la Moldovenеști întâlnim două nuclee deosebite ale societății, marea familie și familia individuală<sup>14</sup>, care cu greu s-ar putea integra într-o unitate de producție compactă. Prin urmare este de presupus că la aceste obști sătești loturile decuriilor, primite din hotarul posedat în devălmășie, se împărțeau spre cultivare familiilor. Dat fiind însă faptul că alături de familiile individuale exista încă și marea familie, împărțirea loturilor trebuie să fi avut loc fie în funcție de numărul familiilor pereche din cadrul decuriei, fie în raport cu numărul membrilor activi. Spre această concluzie ne conduc și mărturiile unui act din anii 1202—1203, în care sînt enumerați nu numai capii familiilor de iobagi, ci și membrii activi apartinători, menționîndu-se în mod repetat că, dacă se mărește numărul lor, trebuie să li se înmulțească și sortile<sup>15</sup>.

Desigur trecerea la cultivarea pământurilor de către familiile individuale a avut consecințe economice și sociale importante. Pe de o parte, ea a imprimat producției forme individuale, care erau în contradicție cu relațiile de proprietate colectivă. Pe de altă parte, atrăgînd după sine însușirea privată a roadelor pământului, a promovat diferențierea economică-socială, ceea ce a dat naștere unor conflicte de interes în sinul obștii. Toate acestea au subminat apoi temeliile economice și sociale ale obștii devălmășe, ducînd, în prima etapă, la transformarea solului de cultură în proprietate privată<sup>16</sup>.

Existența proprietății private asupra pământului la unele obști sătești ale epocii feudale timpurii din Transilvania este demonstrată de necropola de la Ciumbrud.

Spre deosebire de situația constatată în cadrul necropolelor de la Mediaș, Vârșand, Moldovenеști și Hunedoara, la Ciumbrud loturile de înmormîntare se aflau în proprietatea familiilor individuale, fiind moștenite de băieții cărora le reveneau căminele părintești. Această formă de proprietate și de moștenire a loturilor de înmormîntare își găsește analogie perfectă la grecii antici. Bunăoară, este cunoscut că la grecii antici din vremea lui Demostene, adică după răspîndirea proprietății private, casa părintească, pământul și lotul de înmormîntare familial erau moștenite de primogenitul masculin. Restul fraților își întemeiau, după căsătorie, cămine proprii și căutau să intre în posesia pământului necesar pe diferite căi<sup>17</sup>.

<sup>14</sup> G. Bakó, *op. cit.*, în *SCIV*, 20, 1969, 2, p. 339—340.

<sup>15</sup> *Documente privind istoria României, C. Transilvania*, vol. I, 1951, p. 23—27.

<sup>16</sup> K. Marx-F. Engels, *Opere*, vol. 19, Edit. politică, București, 1964, p. 420—430.

<sup>17</sup> F. Coulanges, *Az ókori község*, Budapesta, 1883 (traducere din lb. franceză de A. Bartal), p. 111—112.

Analogia dovedește deci, că și la Ciumbrud exista proprietatea privată asupra pământului, adică solul de cultură se afla în proprietatea privată a familiilor individuale, restul teritoriului (pășunile, pădurile, apele etc.) continuînd să constituie proprietatea colectivă a întregii obști. În cazul mai multor frați, loturile familiale se moșteneau numai de unul dintre ei, ceilalți primind din partea obștii, după căsătorie, terenuri proprii, care în urma desțelenirii deveneau proprietatea lor privată<sup>18</sup>. Cînd părinții nu aveau decît fete, casa, pământul și lotul de înmormîntare se moșteneau probabil de una dintre ele, declarată „fată-băiat”, și intrau în posesia soțului ei, care „se ginerea pe curte”<sup>19</sup>.

Fenomenele oglindite în necropola de la Ciumbrud au firește o mare semnificație social-istorică. Precum se știe, apariția și, mai cu seamă, generalizarea familiei individuale ca celulă economică de bază a societății au avut loc în perioada de naștere a societății cu clase. De asemenea, este cunoscut și faptul că separarea familiilor individuale și transformarea lor în unități economice de bază s-a petrecut concomitent cu apariția proprietății private, care era o premisă esențială a nașterii societății împărțite în clase antagoniste<sup>20</sup>.



În încheiere subliniem că datorită numărului deocamdată redus al necropolelor feudale timpurii corespunzătoare analizei, lucrarea noastră rămîne doar o încercare. Totuși sperăm că rezultatele obținute ne vor duce mai aproape de cunoașterea formelor de proprietate ale epocii feudale timpurii, putînd servi ca bază pentru cercetările viitoare mai ample.

## DIE WIDERSPIEGELUNG DER EIGENTUMSFORMEN IN EINIGEN FRÜHFEUDALEN FRIEDHÖFEN AUS SIEBENBÜRGEN

### ZUSAMMENFASSUNG

In vorliegender Arbeit stellt sich Verfasser die Aufgabe, die Eigentumsformen der Dorfgemeinschaften Siebenbürgens in der frühfeudalen Epoche zu studieren. Zu diesem Zweck werden die Ergebnisse der soziologischen und paläoethnographischen Analysen einiger Gräberfelder des 9.—11. Jh. benützt.

Auf Grund der Analysenergebnisse der frühfeudalen Gräberfelder von Mediaș, Vârșand, Moldovenești, Hunedoara und Ciumbrud, gelangt man zur Schlußfolgerung, daß das Organisierungssystem der Gräber-

<sup>18</sup> Pe baza materialului arheologic nu putem stabili care dintre frați era moștenitorul. Menționăm însă, că la românii din epoca feudală, gospodăria se moșteneau de băiatul cel mai mic: Henri H. Stahl, *op. cit.*, p. 151.

<sup>19</sup> Privitor la acest obicei în țara noastră cf. G. Bakó, *op. cit.*, în SAI, II, 1957, p. 50; Henri H. Stahl, *op. cit.*, p. 125.

<sup>20</sup> K. Marx-F. Engels, *Opere*, vol. 21, Edit. politică, București, 1965, p. 64, 67, 68, 159.

felder auch eine Widerspiegelung der in den betreffenden Dorfgemeinschaften herrschenden Eigentumsformen ist. Somit sprechen die ersten vier Gräberfelder für das Vorhandensein des Gemeineigentums während das fünfte Gräberfeld ein Beispiel des Vorhandensein des Privateigentums ist. Gleichzeitig wird auf Grund obenangeführter Analysen unterstrichen, daß bei manchen Gemeinden, (zum Beispiel Moldovenesti und Hunedoara), der Gemeinbesitz des Bodens zusammen mit der individuellen Produktionsform anzutreffen ist.

#### ERKLÄRUNG DER ABBILDUNGEN

Abb. 1. — Der analytische Grundriß der Sektion der dritten Reihe von Vărşand (nach dem von Dorin Popescu publizierten Grundriß und den Daten): 1, Gräbergruppen welche die aufeinanderfolgenden Generationen einer großen Familiengemeinschaft darstellen; 2, Kindergräber; 3, Bestattung mit Pferdeknöchel und Zaumzeug; 4, Münze.

Abb. 2. — Der analytische Grundriß der freigelegten Zone im Gräberfeld von Mediaş (nach dem von K. Horedt publizierten Grundriß und den Daten): 1, Brandgräber; 2, Skelettgräber; 3, Brandgräber mit neueren Beigaben; 4, Opfergefäß; 5, Reihengräber einiger großer Familiengemeinschaften; 6, die angenommene Grenze des Gräberfeldes.

Abb. 3. — Der analytische Grundriß des Gräberfeldes von Ciumbrud (nach dem von Á. Dankanits und I. Ferenczi publizierten Grundriß und den Daten): 1, Der Rand der Bodenaushebung zur Zeit der Ausgrabungen; 2, Vor Beginn der Ausgrabungen zerstörte Gräber; 3, Kindergräber; 4, Ohrringe vom Typus Staré-Mesto; 5, Zonen von Familienbestattungen; 6, Generationen.



**TURDAȘ — MESOPOTAMIA**  
— Însemnări pe marginea unui articol —

DE

VLADIMIR DUMITRESCU

Orice descoperire arheologică oarecum ieșită din comun, sau care constituie o noutate față de datele pînă atunci cunoscute în legătură cu o anumită cultură și cu regiunea respectivă, este sortită în chip firesc să dea loc unor discuții, controversate și interpretări diferite, mai ales atunci cînd această nouă descoperire arheologică este considerată, fie de descoperitor fie de alți cercetători, drept decisivă pentru stabilirea cronologiei absolute a acelei culturi și pentru precizarea raporturilor dintre ea și alte culturi mai apropiate sau mai depărtate. Nu este deci de mirare că descoperirea de acum 10 ani a tăblițelor de la Tărtăria a dat prilejul atît descoperitorului<sup>1</sup> cît și altor cercetători partizani ai cronologiei scurte să folosească aceste piese în sprijinul concepției lor și să le considere drept o dovadă grăitoare că începutul culturii neolitice Vinča-Turdaș nu poate fi situat decît după începutul mileniului III î.e.n. Argumentele invocate în funcție de interpretarea semnelor de pe tăblițele de la Tărtăria drept semne de scriere pictografică mesopotamiană, ca și discuțiile destul de numeroase ce au urmat, sînt prea bine cunoscute pentru a fi necesar să cităm aici întreaga bibliografie a problemei sau să rezumăm opiniile formulate, cu atît mai mult cu cît nici nu avem intenția să le discutăm aici.

1. Ceea ce ne-a determinat însă să ne îndreptăm din nou atenția asupra acestei probleme<sup>2</sup> este faptul că de curînd N. Vlassa a readus în discuție importanta problemă a legăturilor dintre regiunile carpa-to-du-

<sup>1</sup> N. Vlassa, *Chronology of the Neolithic in Transylvania in the light of the Tărtăria settlement's stratigraphy, Dacia*, N. S., VII, 1963, p. 485—494.

<sup>2</sup> Asupra tabletelor de la Tărtăria am avut prilejul să ne oprim, în trecut de fapt, în două rînduri. Prima dată la Simpozionul asupra culturii Lengyel, organizat de Institutul de arheologie din Nitra, în primăvara anului 1967 (cînd am intervenit în discuție și am pus problema dacă piesele acestea nu aparțin cumva mai de grabă unui strat mai recent, eventual celui al culturii Coșofeni; cf. *Studijne Zvesti*, 17, Nitra, 1969, p. 588—589), iar a doua oară la Simpozionul asupra metodologiei arheologiei, care a avut loc în septembrie 1968 la Flagstaff- Arizona (S.U.A.) și cînd de asemenea ne-am exprimat îndoiala că tabletele de la Tărtăria, dacă sînt într-adevăr decorate cu semne pictografice mesopotamiene, pot fi atribuite stratului de cultură Vinča-Turdaș din acea așezare.

nărene cu Asia Anterioară și cu Mediterana orientală în epoca neolitică, precum și aceea a cronologiei absolute a unora dintre culturile neo-eneolitice din România, folosindu-se de prilejul pe care i l-a oferit publicarea unor descoperiri făcute recent în cursul unor săpături de caracter nearheologic de la Cluj și a unor cercetări întreprinse în... depozitele Muzeului de istorie din acest oraș transilvănean<sup>3</sup>. Piese publicate și discutate sînt următoarele: o serie de descoperiri ceramice provenind dintr-un mediu cultural Turdaș, de la Cluj, dintre care face parte și un fund de vas cu semne incizate; un disc perforat de lut, avînd pe ambele părți incizate semne de scriere, după părerea autorului, publicat mai de mult de M. Roska și provenind din așezarea de la Turdaș; un fragment de disc similar, de asemenea cu semne incizate, din așezarea de la Valea Nandrudului; un cap de „idol zoomorf” de la Turdaș, avînd pe spate semne realizate prin imprimarea unei matrițe-cartuș; un fragment de tăbliță de lut din așezarea tip Turdaș de la Căpuđ, astăzi pierdut, dar reprodus după un manuscris al Zsofiei Torma, avînd un decor care ar aminti în chip surprinzător de semne de genul „cuneiformelor”; două fragmente ceramice cu reprezentări plastice zoomorfe din așezarea de tip Vinča-Turdaș de la Ronat, în Banat; un fragment de „vas de cult” de la Turdaș și, în sfîrșit, un fragment dintr-o tăbliță mai mare de lut, tot de la Turdaș, decorată cu scene animaliere realizate prin aplicarea unui cilindru.

În *addenda* de la sfîrșitul articolului, colegul clujean aduce în discuție, pentru susținerea tezelor sale, și unele dintre descoperirile făcute de noi în așezarea eneolitică de pe Ostrovelul de la Căscioarele, și anume modelul de „sanctuar” publicat de Hortensia Dumitrescu<sup>4</sup> și coloana mare de lut ars din locuința-sanctuar descoperită în stratul cultural Boian-Spanțov și publicată de noi<sup>5</sup>.

Înainte de a discuta concluziile foarte categorice formulate de N. Vlassa, se cuvine să trecem în revistă pe scurt piesele mai sus enumerate, pentru a vedea dacă și în ce măsură comparațiile și interpretările date de el — și pe care se sprijină în chip firesc concluziile sale — pot fi acceptate. De la început trebuie să facem însă observația că, în ceea ce privește fragmentele ceramice descoperite la Cluj, ca și în privința altora, de altfel, cele mai multe dintre reproducerile fotografice sînt cu totul neclare și deci nu pot da posibilitatea celor care nu au examinat direct piesele să-și poată face o părere precisă despre ele; calitatea slabă a reproducerilor fotografice putea și trebuia chiar să fie suplinită prin desene bine executate, pentru a se putea astfel aprecia însăși interpretările date pieselor respective de N. Vlassa; căci nu văd cine ar putea spune că ceea ce se distinge la fig. 4/3 este reproducerea unui fragment de tigaie cu cioc („Schnabelpfanne”) — numită apoi (p. 10) strachină cu cioc („Ausgusstülle”) —, sau în fragmentul de la fig. 4/5 un vas cu „profil caracteristic” (p. 9), considerat „merkwürdig”, despre care se spune că „în Orient acest tip de vas apare în orizontul Halaf tîrziu” (p. 10).

<sup>3</sup> N. Vlassa, *Kulturelle Beziehungen des Neolithikums Siebenbürgens zum Vorderen Orient*, AMN, VII, 1970, p. 3 și urm.

<sup>4</sup> Hortensia Dumitrescu, *Un modèle de sanctuaire découvert dans la station énéolithique de Căscioarele, Dacia*, N. S., XII, 1968, p. 381—394.

<sup>5</sup> Vladimir Dumitrescu, *Edifice destiné au culte découvert dans la couche Boian-Spanțov de la station-tell de Căscioarele, Dacia*, N. S., XIV, 1970, p. 5—24.



Așa-zisa lampă de la fig. 2/1, strachina cu gură de scurgere, un fragment pictat, cu pereții în patru colțuri — de la fig. 5/3 — și alte piese sînt toate puse în legătură cu prototipuri („Vorbilder”) de la Tell-Halaf, afirmîndu-se totodată că în Europa de sud-est cele mai timpurii strachini și farfurii cu cioc de scurgere ar fi acelea din Cipru (nota 12). Dar chiar dacă într-adevăr aceste vase din Cipru ar fi cele mai vechi din SE Europei, rămîne de văzut dacă acelea de la Kirokitia se datorează unei influențe halafiene<sup>6</sup>. Oricum, nu credem că prezența unor asemenea vase cu ciocuri de scurgere în neoliticul românesc trebuie neapărat să indice o legătură și un sincronism cu piesele de la Tell-Halaf; și de altfel e destul de probabil că piesele cele mai vechi din această ultimă așezare sînt mult mai vechi decît începutul mileniului III î.e.n. Cît privește mica proeminență perforată orizontal, de la fig. 3/1 — căreia i se caută analogii la Poliochni — ca și toarta unghiulară de la fig. 3/4, pentru care se indică analogii în orizontul Troia Ib — ele nu ni se par de loc convingătoare în sensul voit de Vlassa, pentru simplul motiv că sînt apariții destul de comune.

Ornamentul de pe pandantivul discoidal — fig. 5/8 — este comun nu numai în zona Carpaților, în spațiul dunăreano-balcanic și în Egeea — cum amintește Vlassa — ci și în Anatolia, pe piese mult mai vechi. Chiar faptul precizat de Vlassa că el se întilnește de-a lungul a cel puțin două milenii îi răpește orice valoare de sincronizare. Iar apariția aceluiași motiv pictat și la Poliochni nu poate constitui nici ea un element valabil pentru sincronisme.

Alt fragment de la Cluj căruia Vlassa îi atribuie o mare importanță pentru „problema legăturilor culturii Vinča-Turdaș cu regiunile Mediteranei orientale” (p. 13), este fundul unui vas de lut pe care crede că olarul „a schițat prin adîncituri . . . conturul unei corăbii, cu catarg central, pînză dublă triunghiulară, precum și ramele și deschiderile pentru ele în peretele corăbiei” (p. 13). O examinare a fotografiilor de la fig. 8 și 9 (de data aceasta foarte clare și convingătoare . . . dar în alt sens decît acela pe care îl vrea autorul) credem că ne îndreptățește să spunem că nu poate fi vorba de schița unei corăbii, pentru mai multe motive, deși exemplele egeice citate pentru comparații prezintă unele asemănări. Așa, de pildă, linia care ar trebui să indice marginea din stînga (cum privim) a corăbiei coboară mult mai mult decît era necesar, ajungînd pînă la linia fundului „corăbiei”, și deci nu se unește, cum ar fi trebuit, cu linia ce ar trasa marginea din dreapta a „corăbiei”. Așa-zisul „catarg central” străbate și el toată „corabia” (deși n-ar trebui să se vadă și sub linia „punții”), ba trece chiar mult sub fundul „corăbiei”, ajungînd pînă pe marginea fragmentului. Dubla „pînză triunghiulară” este parțial triplată printr-o linie adîncită, la stînga „catargului” — și de vreme ce se caută o explicație pentru toate semnele de pe acest fragment, evident că ar trebui să i se poată găsi și acestei linii suplimentare o interpretare. Iar așa-zisele

<sup>6</sup> Asemenea vase, lucrate mai ales în piatră, apar la Kirokitia din cele mai vechi niveluri. P. Dikaios, cercetătorul acestei așezări, o datează între cca. 3700—3400 î.e.n. (*Kirokitia. Final report on the excavations of a Neolithic settlement in Cyprus. . .*, Oxford, 1953, p. 341); deși el arată că e vorba de o simplă încercare de datare, cert este că și acolo asemenea vase sînt mult mai vechi decît data la care Vlassa situează aspectul Turdaș al culturii Vinča-Turdaș.

„rame” se încrucșează în partea stîngă a „corăbiei”, și nici nu pornesc din adînciturile, în parte neregulat trasate. de unde ar fi trebuit să pornească, dacă într-adevăr ar fi vorba de rame și de găuri pentru ele. Așa încît ni se pare că putem fi mult mai rezervați în interpretarea acestei reprezentări (deși Vlassa crede că „nu poate fi nici o indoială” asupra sensului desenului). Bineînțeles că nici noi nu ne putem închipui că „o asemenea corabie ar fi putut fi întrebuițată pe micul Someș”, dar dacă localnicii n-au văzut niciodată asemenea corăbii, ce i-ar fi putut îndemna să reproducă lucruri necunoscute? Chiar dacă ar fi existat modele pe piesele de „import”, e nefiresc să credem că le copiau fără să le știe rostul, iar originale egeico-minoico-cicladice lipsesc pînă acum în aria culturii Turdaș.

Pe de altă parte, admițînd (cu adevărat prin imposibil) că un asemenea obiect decorat ar fi ajuns pînă la Turdaș, de ce pricepuții olari din această așezare nu l-au copiat mai exact (tocmai fiindcă era vorba de o copie a unui lucru necunoscut, care nu putea fi „interpretat”, și nu de o inspirație proprie), cînd este bine cunoscută îndemînarea cu care știau să redea cu toată precizia motivele cu care voiau să decoreze ceramica?

În ceea ce privește ipoteza că „tăvile de pește”, într-adevăr frecvente în cultura Turdaș, ar trebui considerate modele de lut ale unor bărci (șlepuri) cu fundul plat (p. 13—14), ea ni se pare mai mult decît neverosimilă; oricare ar fi rostul acestor piese de lut, nu credem că e nevoie să le căutăm corespondențe microasiatice, cicladice și timpurii minoice, decît eventual cel mult pentru a le explica forma, dar nu pentru a le considera ambarcațiuni „grele”; oare transportul fluvial să fi atins o asemenea intensitate pe Mureș încît triburile culturii Turdaș ce locuiau de-a lungul acestui rîu să nu se mai mulțumească cu plute și bărci ușoare, și să aibă în schimb nevoie de adevărate șlepuri? Mărturisim că nu credem de loc în această explicație. În sfîrșit, corespondențele pentru „corabia cu pinze” de pe fragmentul mai sus amintit și care ar lămuri originea acestei reprezentări, situîndu-se deocamdată numai în MM I—II, sînt, după toate probabilitățile, mult mai tîrzii decît cea mai tîrzie dată ce se poate atribui culturii Turdaș, așa încît, deși nu putem nega unele asemănări, ele nu pot avea valoarea care li se atribuie, nici în ceea ce privește interpretarea piesei nici în privința datării culturii Turdaș.

Trecînd la discul de lut cu semne incizate de la Turdaș — fig. 10 și 11 — Vlassa spune că unele sînt similare și altele chiar identice cu acelea de pe diferite tablete din Mesopotamia; el mai arată că un anumit semn de pe o tabletă mesopotamiană se întîlnește pe alt disc de lut de la Turdaș, iar altul, tot mesopotamian, pe una dintre tăblițele de la Tărtăria. Fără să negăm asemănarea dintre unele din aceste semne — care se poate observa de altfel și în fig. 15 a articolului discutat aici<sup>7</sup> — ne întrebăm însă dacă această asemănare poate însemna cu adevărat că semnele de la Turdaș constituie dovada unei scrieri, întrebare valabilă

<sup>7</sup> Amintim că, destul de recent, cercetătorul maghiar Makkay, un fervent partizan al interpretării semnelor de pe ceramica de la Turdaș etc. drept semne de scriere, a întocmit un tabel foarte amplu al acestora și al „corespondențelor” mesopotamiene: cf. I. Makkay, *The Late Neolithic Tordos group of signs*, în *Alba Regia*, X, 1969, Székesfehérvár, p. 9—49, pl. I—IV.

de altfel pentru unii cercetători și pentru semnele de pe tăblițele de la Tărtăria. Cum însă nu dorim să ne hazardăm într-un domeniu care depășește competența noastră, preferăm să nu dăm nici un răspuns la această întrebare, urmînd ca asupra acestui aspect al problemei să revenim în partea finală a observațiilor noastre. Pentru același motiv nu stăruim nici asupra piesei „cilindro-romboidale” de la Valea Nandrului — reprodusă la fig. 19/5 —, cu atît mai mult cu cît originalul nu a mai fost găsit și este reprodus exclusiv un desen din manuscrisul Zsofiei Torma, aceeași fiind de altfel situația și în ceea ce privește fragmentul cu ornamente asemuite de Vlassa cu scrierea cuneiformă; după părerea noastră, ornamentarea acestui fragment face parte din categoria acelor executate cu unghia sau cu alte instrumente, foarte obișnuite în cultura ceramicii Criș și menținute și în ceramica altor culturi neolitice, fără a avea nici o legătură cu scrierea cuneiformă.

În legătură cu unul dintre cele două fragmente ceramice cu reprezentări plastice zoomorfe, de la fig. 20/3—4, descoperite la Ronaț, Vlassa formulează unele concluzii ce ni se par de-a dreptul uluitoare. De altfel, din păcate, și de data aceasta fotografia respectivă este absolut necorespunzătoare, așa încît pe ea nu se poate vedea nimic din ceea ce ar putea constitui suportul unor asemenea concluzii. Într-adevăr, după părerea lui Vlassa „ființa de pe ciobul de la Ronaț pare să reprezinte — schematic sau primitiv — un vultur cu cap de felină . . . animal fantastic bine cunoscut în panteonul mitologic al Mesopotamiei. Probabil că e vorba de o reprezentare copiată, imitată, după una originală a zeiței Imdugud în formă de vultur cu cap de leoaică” (p. 25). Chiar dacă vietatea reprezentată ar fi o pasăre — ceea ce, repet, nu rezultă de loc din fotografie, dar este posibil —, numai faptul că este reprezentată neîndemînatoc o zburătoare cu cap oarecum de animal nu cred că poate îndreptăți formularea unor asemenea concluzii; nici faptul că ochii sînt înconjurați de o linie incizată (p. 26) nu poate constitui un element semnificativ de apropiere cu plastica perioadei dinastice timpurii din Mesopotamia, deoarece în destule cazuri în plastica neo-eneolitică a SE Europei ochii statuțelor sînt redați și prin linii incizate, iar statuete hibride — de pildă cu cap uman și cu corp de animal — nu sînt total necunoscute în culturile noastre neo-eneolitice.

Interpretarea ultimelor două fragmente din colecția Torma, publicate de Vlassa pentru documentarea legăturilor dintre Turdaș (respectiv cultura Turdaș) și Mesopotamia ni se pare de asemenea mai mult decît îndoielnică. Primul — reprodus la fig. 21 — este un fragment publicat de Roska drept „fragment de la partea inferioară a unui vas, pictat în exterior cu galben-roșcat și cu găuri”, care, „în realitate” ar fi, după Vlassa, „buza superioară a unui vas cu două găuri în formă de triunghi cu laturi egale” (p. 26), și căruia îi găsește paralele în vase de cult deosebit de complicate de la Eridu și de la Tepe Gaura, datînd din perioada tîrzie El Obeid. Deși și după părerea noastră acest fragment de la Turdaș aparține unui picior de vas cu găuri triunghiulare, tip cunoscut în zona Dunării Mijlocii și a Tisei, chiar dacă se admite că el provine de la *gura* unui vas, acest lucru este cu totul insuficient pentru a încerca să se reconstituie pe baza lui un vas de tipul complicat al aceluia de la Eridu — reprodus în fig. 22 —, indiferent de faptul că „gîtul vasu-

lui de la Turdaş corespunde pînă la milimetru cu dimensiunile vasului cilindric de la Eridu" (p. 27—29).

În sfîrşit, ultimul fragment — fig. 25 — pe care Vlassa îl consideră o „piesă-dovadă de o deosebită importanță pentru polemica” dintre acei cercetători care socotesc că tăblițele de la Tărtăria sprijină „datarea tradițională a orizontului Vinča-Turdaş, și în același timp posibilitatea unei datări absolute” și aceia pe care Vlassa îi numește atît de puțin ceremonios „radiocarboniști” (p. 30), este „un fragment de placă (Tabel) de lut, roșu-brun pe ambele laturi, cenușiu în spărtură, din pastă nisipoasă slab arsă” (p. 30), decorată cu zigzaguri și cu figuri de animale în relief. Părerăa lui Vlassa este că „pe fragmentul plăcii de lut de la Turdaş se poate vedea imprimarea unui cilindru mesopotamian gravat” (p. 31), după care urmează o serie întregă de comparații cu piese mesopotamiene din mileniul III î.e.n., în urma cărora Vlassa formulează astfel concluziile sale categorice: „Avem dovada că această placă-tabletă aparține perioadei din jurul anului 2800 î.e.n. și se încadrează epocii care este numită în Orientul apropiat «revoluția orășenească». În acest moment îndepărtata zonă a culturii Vinča-Turdaş a fost puternic influențată de culturile înaintate ale Asiei Anterioare sau de zona ce stătea în directă legătură cu aceasta” (p. 33).

Totuși din primul moment acest fragment de placă (aparținînd desigur unei piese mult mai mari) face impresia unei *cahle feudale*, impresie pe care am fost informat că au avut-o de la început și alți colegi de la Cluj, chiar dacă nu se poate nega că se pot stabili unele asemănări cu decorul pieselor mesopotamiene pe care le citează și le ilustrează Vlassa pentru comparare. Ne punem însă întrebarea dacă au existat cilindri mesopotamieni de dimensiuni atît de mari; și, fără să putem da un răspuns categoric negativ, amintim că nici în Muzeul Luvru, nici la British Museum și nici în muzeele din Istanbul și Ankara noi n-am văzut nici un cilindru așa de mare.

2. Am rezumat mai sus destul de pe larg descrierea pieselor și a opiniilor lui Vlassa, pentru a nu exista impresia că am încerca să minimalizăm descoperirile publicate și concluziile formulate de colegul clujean. Dorința noastră de a încerca să vedem în ce măsură concluziile sale pot fi acceptate ni se pare cu atît mai justificată cu cît noi înșine am fost și sîntem încă partizani ai concepției potrivit căreia cuceririle așa-zisei „revoluții neolitice” își au leagănul în Asia Anterioară, care a influențat în decursul mileniilor întregul SE al Europei, inclusiv regiunile carpatodunărene. Ba chiar, dacă nu greșim, am fost primul cercetător român care, încă din 1925, am încercat să stabilim corespondențe directe pentru cele mai multe tipuri de statuete antropomorfe de la Gumelnița cu tipuri est-mediteraneene<sup>8</sup>. Cîțiva ani mai tîrziu, în 1931, am pledat în favoarea unor legături de filiație între ornamentarea zoo- și antropomorfă de pe ceramica pictată cucuteniană și aceea de la Susa, în Iranul de sud-vest, deci din imediata vecinătate a Mesopotamiei<sup>9</sup>. Iar dacă apropierei

<sup>8</sup> Vladimir Dumitrescu, *Fouilles de Gumelnița, Dacia*, II, 1925, p. 29—103.

<sup>9</sup> Idem, *Notes concernant l'ornementation peinte zoomorphe et humaine dans les civilisations à céramique peinte de Roumanie et de la Susiane*, București, 1931.

între reprezentările pictate animaliere ale acestor două culturi așa de îndepărtate una de alta se mai făcuseră, apropierea între reprezentările umane a fost făcută atunci pentru prima dată de noi. La acea dată, singurul element care se părea că nu concordă cu interpretarea noastră era diferența cronologică între culturile respective. Într-adevăr, faza Cucuteni B (în cuprinsul căreia apăruseră, pînă atunci, singurele reprezentări animaliere și umane pictate) era datată post 2200 î.e.n., iar fazele numite atunci Susa I și Ib erau datate în preajma anului 3000 î.e.n. Astăzi însă reprezentări umane se cunosc și în faza Cucuteni A—B și, pe de altă parte, începutul fazei Cucuteni B trebuie situat — pe baza datelor C14 — mult înainte de 2200 î.e.n., așa încît motivele care ne îndemnav atunci la rezerve în privința originii vest-asiatice a inspirației pentru decorul antropo- și zoomorf din ceramica pictată cucuteniană nu mai pot fi invocate. Căci pe lângă data de circa 3000 î.e.n. indicată de o analiză C14 pentru așezarea din faza Cucuteni B de la Valea Lupului, s-au adăugat și unele date C 14 foarte apropiate, pentru așezări din faza Tripolie C1 (= Cucuteni B) din U.R.S.S., ca de pildă aceea pentru așezarea Capaeva din apropiere de Kiev; 2920 î.e.n.<sup>10</sup>. În același timp acum se știe că reprezentările animaliere și umane au început în Iran și în Mesopotamia mult înainte de această dată — în Iran încă din faza Sialk II, iar în Mesopotamia din faza veche Halaf, continuîndu-se de-a lungul perioadei Ubaid și pînă la începutul perioadei Uruk. Ca atare, din punct de vedere cronologic nu ar mai exista nici un impediment pentru a admite o inspirație vest-asiatică pentru decorul antropo- și zoomorf al ceramicii pictate cucuteniene. Problema nu se mai prezintă însă astăzi așa de simplu, deoarece decor animalier se cunoaște acum și în ceramica pictată eneolitică a multor centre din regiunile vest-asiatice ale U.R.S.S., așa încît ar fi necesar ca problema să fie reluată într-un studiu complet, care să țină seama de toate datele astăzi cunoscute, pentru a se încerca formularea unor concluzii documentate.

Întorcîndu-ne la punctul de plecare, chiar dacă unele dintre datele pe care se sprijină concepția privind rolul important jucat de Asia Anterioară în evoluția și chiar în dezvoltarea culturală a sud-estului Europei par a nu mai fi astăzi sigure, așa cum vom arăta mai jos, nu e nici o îndoială că această problemă esențială trebuie examinată cît se poate de temeinic, indiferent dacă în felul acesta s-ar putea ajunge și la unele concluzii ce ar contrazice punctele noastre de vedere anterioare. Căci dacă, în chip firesc, nu se poate contesta nimănui dreptul de a încerca să găsească noi dovezi și deci noi argumente în sprijinul ipotezelor și concluziilor ferme anterior formulate, nici faptele ce nu sînt în concordanță cu acestea nu pot fi trecute cu vederea. Toate aceste fapte se cuvin examinate „pe baza unei analogii arheologice exacte și juste”, ca să întrebuițăm o formulă a lui Vlassa (p. 37), analiză care nu se poate mărgini la metoda tipologico-comparativă, ci trebuie să țină seama și de rezultatele cercetării stratigrafice, fără sprijinul căreia rezultatele primei metode pot fi întotdeauna contestate.

<sup>10</sup> Hans Quitta și Günther Kohl, *Neue Radiocarbonaten zum Neolithikum und zur frühen Bronzezeit Südosteuropas und der Sowjunion*, in *Zeitschrift für Archaeologie*, Berlin, 3, 1969, p. 223—255; vezi p. 247—248.

Dar în cele peste 30 de pagini ale textului lui Vlassa, el nici nu-și pune problema dacă nu cumva concluziile sale așa de categorice în ceea ce privește datarea culturii Vinča-Turdaș în mileniul III nu sînt contrazise de observațiile stratigrafice făcute în unele dintre așezările culturilor neo-eneolitice ale zonei carpato-dunăreano-balcanice; dimpotrivă, Vlassa se străduiește ca exclusiv pe baza considerațiilor de ordin tipologic-comparativ să *confirme* data la care atît el cît și ceilalți partizani ai cronologiei scurte s-au oprit pentru cultura Vinča-Turdaș. Nu vom face, desigur, colegului cujean nici un reproș pentru că este partizanul cronologiei scurte, căci noi înșine am fost în aceeași situație: fie acum mulți ani, înainte de descoperirea metodei C14, cînd nu se făcuseră încă observații stratigrafice în sudul Bulgariei și în nordul Greciei (și deci cronologia era stabilită în cea mai mare parte pe baze tipologice), fie mai recent, cînd pe de o parte existau încă puține date C14, iar pe de altă parte nici alți cercetători nici noi nu acordasem încă atenția cuvenită descoperirilor din sudul Bulgariei. Ba chiar la un moment dat am arătat că nu sîntem de acord cu primele două rezultate C14 pentru cultura Cucuteni, atît pentru că în general ele indicau date cu circa un mileniu mai vechi decît acelea „tradiționale”, cît și pentru că data de 3000 î.e.n., ni se părea prea timpurie pentru sfîrșitul strălucitei culturi a ceramicii pictate moldovenești<sup>11</sup>. Dar această observație a fost formulată în 1959, cînd în general aplicarea metodei C14 era la început și, așa cum am mai spus, datele absolute cunoscute erau încă mult prea puține și disparate, situație care astăzi s-a schimbat radical din toate punctele de vedere. Iar schimbarea părerilor noastre în funcție de *toate* datele noi ale problemelor este nu numai firească, dar imperios necesară.

Să revenim însă deocamdată la problema rezultatelor cercetării stratigrafice. Așa cum am avut prilejul să arătăm în comunicarea de la Simpozionul din 1968 de la Flagstaff despre care am amintit<sup>12</sup>, între metoda tipologico-comparativă, oricît de importantă ar fi ea pentru studiile arheologice și mai ales pentru acelea de arheologie preistorică, și metoda stratigrafică, ni se pare neîndoios că prioritatea trebuie acordată ultimei, dacă bineînțeles cercetarea stratigrafică a fost făcută cu toată grija necesară, urmărindu-se succesiunea nivelurilor și straturilor culturale și nu simpla adîncime la care a fost găsit un obiect sau altul. Numai în lipsa unor date stratigrafice ne putem limita la acelea tipologico-comparative, dar și atunci folosirea acestora trebuie făcută cu toată prudența necesară.

Nu e locul aici, desigur, să facem un excurs detaliat asupra cronologiei relative a culturilor neo-eneolitice, așa cum rezultă ea în urma diferitelor cercetări. Dar menționarea cîtorva dintre constatările stratigrafice certe este necesară pentru a arăta că, și fără a recurge la datele C14, cultura Vinča-Turdaș *nu* mai poate fi datată în mileniul III î.e.n. Într-adevăr, după cum se știe, ultima cultură eneolitică de la Dunărea inferioară și din zona Balcanilor centrali și răsăriteni a fost cultura Gumelnița, precedată în Muntenia și la nord de Balcani de cultura Boian,

<sup>11</sup> Vladimir Dumitrescu, *La civilisation de Cucuteni*, in *Berichten van rigksdienst vor het oudheidkundig Bodemonderzoek*, 9, 1959, p. 6—46 (vezi p. 46).

<sup>12</sup> Idem, *Stratigraphie ou typologie: un problème de priorité méthodologique*; vezi și nota 1.

iar la S de Balcani de cultura Marița. În unele așezări din sudul Balcanilor și în altele din nordul Greciei, săpături mai vechi și mai noi au dovedit că ultimul strat conținând resturile culturii Gumelnița (sau ale culturii Marița) sînt acoperite de straturi aparținînd culturii anatoliene a bronzului de tip Troia I și II. Chiar dacă deocamdată nu s-ar putea afirma că ultimele straturi gumelnițene de la Karanovo și Dipsiska Moghila din Bulgaria reprezintă ultima etapă a dezvoltării culturii Gumelnița, este însă sigur acum că cea mai mare parte a evoluției acestei ultime culturi s-a petrecut înainte de începutul fazei Troia II și probabil, cel puțin parțial, înainte de începutul fazei Troia I. De asemenea, dintre cele două așezări din Grecia de Nord în care s-au constatat succesiuni stratigrafice ce interesează în discuția de față — Dikili Tash și Photolivos-Sitagroi —, în prima stratul considerat gumelnițean este suprapus de ceramică anatoliană din bronzul timpuriu, iar în a doua de un strat aparținînd culturii bronzului timpuriu cu afinități la Troia I și II și în Egeea.

Problema importanței descoperirilor din sudul Bulgariei pentru cronologia relativă și chiar absolută a sfîrșitului eneoliticului și a începutului perioadei de tranziție spre epoca bronzului a fost de altfel recent amplu discutată<sup>13</sup>, așa încît nu credem necesar să mai stăruim aici, mai ales că ne-am oprit pe larg asupra implicațiilor descoperirilor din Bulgaria și Grecia într-un raport prezentat în 1970 la Congresul de studii sud-est europene de la Atena<sup>14</sup>.

Dar întrucît este de mult dovedit și unanim acceptat că întreaga cultură Boian, cu diferitele ei faze, precede cultura Gumelnița (căreia de altfel i-a dat naștere), rezultă implicit că și cultura Boian, inclusiv ultima ei etapă, este anterioară bronzului anatolian de tip Troia I.

Pe de altă parte, stratigrafic (și tipologic de altfel) este astăzi cunoscut că, în Muntenia, cultura Boian este precedată de cultura Dudești, care a avut și un rol însemnat la nașterea ei. Totodată cercetătorii sînt toți de acord că cultura Dudești este, în linii generale, sincronă cu faza Vinča A, chiar dacă eventual începutul acesteia din urmă s-ar situa puțin înaintea începutului culturii Dudești. De altfel și pe cale indirectă se obține același sincronism, dacă se ține seama de faptul că în așezarea Dudești s-au găsit piese ceramice ale culturii liniare cu note muzicale, ca și de descoperirea, în stratul fazei Vinča B din așezarea eponimă, a unui vas tipic pentru aspectul Zeliezovce al culturii liniare tîrzii și a unor vase tipice pentru cultura Tisa.

Aceste constatări stratigrafice, coroborate în unele cazuri și cu datele metodei tipologico-comparative, dovedesc că între data de început a culturii Vinča-Turdaș și data de început a culturii Troia I se situează

<sup>13</sup> Sebastian Morintz și Petre Roman, *Über die Chronologie der Übergangszeit vom Äneolithikum zur Bronzezeit in Rumänien, Dacia, N.S., XIII, 1969, p. 61—71.* Același articol a fost publicat în limba română și în *SCIV*, 21, 1970, 4, p. 557 și urm. (*Cu privire la cronologia perioadei de tranziție de la eneolitic la epoca bronzului în România*).

<sup>14</sup> Vladimir Dumitrescu, *Quelques aspects des synchronismes entre les cultures néo-énéolithiques et de la période de transition vers l'âge du bronze de l'Europe sud-orientale, d'une part, et le monde égéo-anatolien, d'autre part, comunicare ce va apare sub un titlu puțin schimbat, potrivit dorinței exprimate de organizatorii congresului.* În ceea ce privește unele afirmații ce s-au făcut în articolul din *SCIV*, citat în nota precedentă, am răspuns tot în *SCIV*, 22, 1971, 1, p. 93 și urm. (Vladimir Dumitrescu, *Cîteva precizări pe marginea unui articol*), așa încît nu mai revenim aici.

o bună parte din evoluția destul de lungă a culturii Gumelnița, precum și întreaga evoluție, de-a lungul celor patru faze, a culturii Boian; ceea ce înseamnă că în nici un caz cultura Vinča-Turdaș n-a putut fi contemporană cu cultura bronzului anatolian de tip Troia I—II, fiind mult anterioară acesteia. Cîte secole sau milenii reprezintă intervalul care separă prima fază și respectiv începutul culturii Vinča de începutul fazei Troia I este o problemă care, în discuția de față, poate rămîne în suspensie, dar rezolvarea ei nu se poate face decît tocmai pe baza datelor de cronologie absolută obținute prin metoda C14.

3. Așa cum am amintit mai sus, cîtă vreme datele C14 erau puține și răzlețe, neconstituind serii impunătoare ca acelea de care dispunem astăzi, ele puteau fi contestate în bloc. Dar astăzi, cînd avem la dispoziție pentru neo-eneoliticul european sute de asemenea date și cînd — fapt și mai semnificativ — seriile obținute pentru diferite regiuni și culturi coincid, cu rare excepții, cu cronologia relativă a diferitelor culturi, stabilită pe baze stratigrafice, nici chiar acei care continuă să aibă rezerve față de metodă în general sau față de unele dintre aceste date nu pot totuși *ignora* metoda și toate rezultatele ei, într-o discuție privind problemele de cronologie absolută. Este adevărat că s-au purtat diferite discuții în legătură cu devierile vîrstei indicate de radiocarbon față de adevărata vîrstă a piesei examinate, ca și în legătură cu variațiile regionale în concentrarea carbonului 14 și așa mai departe, dar specialiștii respectivi (fizicieni, nu arheologi) au arătat clar că toate acestea nu afectează valabilitatea generală a datelor C14. Mai mult decît atît, relativ recenta metodă a datării pe baza inelelor unor copaci a dus la ceea ce a fost numită o „recalibrare a datelor C14” (care totuși ni se părușeră la început exagerate!), adică la o datare cu circa un mileniu mai veche decît datarea C14! Nu este cazul să intrăm aci în amănunte, dar fiindcă în cele ce urmează va fi vorba și de datarea așezării Hăbășești, amintim numai că data de  $3380 \pm 80$  î.e.n. inițial stabilită pe baza analizei C14 ar trebui „recalibrată” la circa 4300 î.e.n.<sup>15</sup> Pentru a nu fi însă considerați drept „radiocarboniști”, ne mulțumim numai să amintim aceste fapte.

Sigur este însă că situarea culturii Gumelnița începînd din mileniul IV î.e.n. este absolut justificată, deoarece ea precede complexul Cernavoda și deci și culturile Ezero-Mihalič din Bulgaria de sud, care la rîndul lor sînt în parte contemporane cu sfîrșitul Troii I și eventual cu începutul Troii II, dată ce poate fi fixată cu destulă siguranță pe la mijlocul mileniului III î.e.n. De aceea, chiar dacă socotim că existența culturii Gumelnița s-a prelungit pînă la această dată și tot, ținînd seama de

<sup>15</sup> Pentru a nu cita publicațiile mai puțin accesibile pe care nici noi nu le-am consultat, vom aminti aici în primul rînd articolul cercetătorului englez Colin Renfrew, *The Tree-ring Calibration of Radiocarbon: an Archaeological Evaluation*, PPS, XXXVI, 1970, p. 280 — 311 (unde, pe baza acestei „recalibrări” se precizează, în concluzii, că „the Vinča culture and the first European metallurgy flourished some two millennia before the First City of Troy” — p. 309) și în al doilea rînd comunicarea prezentată de Marija Gimbutas la a treia conferință pentru problemele indo-europene de la Universitatea din Pennsylvania, în 1970, apărută sub titlul *Proto-Indo-European Culture: the Kurgan Culture during the Fifth, Fourth and Third Millennia B.C.*, în volumul *Indo-European and Indo-Europeans*, Univ. of Pennsylvania Press, 1970, p. 155—197; cf., pentru data nouă propusă pentru Hăbășești, p. 178.



grosimea straturilor de cultură din unele așezări (aproape 4 m la Căscioarele, peste 3 m la Gumelnița, fără să luăm în considerare unele gropi care depășesc adâncimea de 4 m, și ca să nu mai amintim de unele așezări similare din Bulgaria), ar trebui să admitem că începutul acestei culturi se situează înainte de începutul mileniului III, deci în mileniul IV; formulând această posibilitate facem totuși o concesie (numai pentru a întări argumentarea noastră, căci nu credem de loc în o asemenea posibilitate) de aproape trei sferturi de mileniu față de datarea obținută pe baza examenelor C14, care indică, în majoritate, date în al doilea sfert al mileniului IV și câteva în al treilea sfert al aceluiași mileniu, dar *nici una* în mileniul III î.e.n., fie că este vorba de așezările gumelnițene din România sau de cele din Bulgaria.

În felul acesta, și în ipoteza care ține cel mai puțin seama de rezultatele metodei C14, după care ultima etapă (Spanțov) a culturii Boian de la Căscioarele este datată pe la 4000—3900 î.e.n., de vreme ce toate cele patru faze ale culturii Boian preced cultura Gumelnița ele trebuie datate cel puțin în mileniul IV, iar cultura Vinča A, anterioară tuturor fazelor Boian n-ar putea fi datată decât mult *înainte* de sfârșitul mileniului IV î.e.n., deci cu mai bine de un mileniu înainte de data propusă de partizanii cronologiei scurte. Chiar dacă am merge și mai departe, refuzând să acordăm pentru dezvoltarea celor patru faze ale culturii Boian și pentru acumularea masivelor depuneri ale culturii Gumelnița un număr mare de secole, nu credem totuși că s-ar putea comprima întreaga această lungă evoluție în numai trei-patru sute de ani, căci numai în felul acesta s-ar mai putea susține că începutul culturii Vinča s-ar situa după pragul dintre milenii IV și III î.e.n. și că aspectul Turdaș, căruia îi aparțin toate piesele prezentate de Vlassa în articolul la care ne referim și care se situează mai de grabă în faza Vinča B decât în faza Vinča A, ar putea fi datat după 2700 (sau 2600—2400) î.e.n. cum propune Vlassa. Repetăm însă, datele propuse de colegul clujean nu ni se par valabile, noi continuând să socotim — pentru motivele arătate și pentru destule altele pe care nu le putem arăta acum — că fazele A și B ale culturii Vinča-Turdaș sînt *anterioare* sfârșitului mileniului IV î.e.n.

4. În *addenda* de la p. 33—39, Vlassa ia în discuție așa cum am mai amintit și unele dintre ultimele noastre descoperiri din așezarea de pe Ostrovelul de la Căscioarele. În primul rînd el se oprește la modelul de sanctuar de lut, publicat de Hortensia Dumitrescu, fiind de acord cu autoarea care caută corespondențe pentru această excepțională piesă în Asia Anterioară, fără ca el să admită totuși că aceste corespondențe trebuie situate înainte de 3000 î.e.n. cum face Hortensia Dumitrescu; după Vlassa, ele ar trebui datate „la un orizont databil în linii generale pe la 3000 î.e.n.” (p. 37). Trebuie totuși subliniat aici faptul că Hortensia Dumitrescu, în paragraful final al studiului său, arată că deocamdată preferă cronologia scurtă — deși datele C14 indică, pentru stratul respectiv de la Căscioarele, o vechime mult mai mare — deoarece piesele aparținînd culturilor balcanico-dunărene, care pot să fie considerate inspirate după modele din Asia Anterioară, trebuie datate după originalele imitate și nu chiar în același timp. Iar cele mai vechi elemente de com-

parație pentru modelul de sanctuar de la Căscioarele pe care le-a putut constata s-ar situa în a doua jumătate a mileniului IV î.e.n.

În al doilea rând Vlassa se referă la coloana de cult tot de lut, descoperită de noi în stratul Boian-Spanțov al aceleiași așezări, exprimând părerea că „se pare că datarea pe baza C14 pe la 4000—3800 este totuși prea timpurie” (p. 35—36), iar mai departe afirmând că „problematic e și faptul că ar fi « o coloană de cult » și dacă presupusa înrudire cu Țatal Hüyük este într-adevăr corespunzătoare”. Urmează apoi un excurs asupra coloanelor mesopotamiene, amintindu-se fapte bine cunoscute chiar de studenți și anume că în Mesopotamia unii pilaștri și unele coloane sînt decorate cu mozaicuri policrome și formulindu-se ipoteza că „cele două coloane ar fi putut avea și un rol funcțional arhitectonic în sanctuarul de la Căscioarele”; Vlassa sfîrșește totuși prin a face concesiia să admită că „din pricina scăzutei rezistențe a materialului de construcție întrebuițat, acest rol s-ar putea să nu mai poată fi sigur” (p. 37).

Este însă sigur că dacă Vlassa nu s-ar fi grăbit și n-ar fi discutat această problemă numai pe baza primelor informații sumare publicate de noi în *Archeologia — tresors des ages*<sup>16</sup>, ar fi putut folosi studiul detaliat asupra acestei descoperiri, care n-a întîrziat de loc (fiind predat de noi pentru tipar în toamna anului 1969, adică numai la un an de la descoperire, și apărut în *Dacia*, XIV, 1970); ar fi aflat astfel motivele care exclud un eventual rol funcțional al celor două coloane de lut descoperite la Căscioarele. Pe de altă parte, noi am arătat că, deși e vorba de motive foarte apropiate, pictate pe coloana cea mare de la Căscioarele și pe pereții unuia dintre sanctuarele de la Țatal Hüyük, „ar fi hazardat să vrem să stabilim vreo legătură directă între descoperirile noastre de la Căscioarele și cele de la Țatal Hüyük din cauza marii diferențe cronologice dintre cele două așezări” (peste două mii de ani!)<sup>17</sup> și de aceea observațiile lui Vlassa în această privință sînt cu totul inutile; cît privește data de 4000—3800 î.e.n. pentru stratul respectiv de la Căscioarele, care lui Vlassa i se pare „prea timpurie” (p. 35), ea se leagă de problema cronologică pe care am discutat-o mai sus, așa că nu mai revenim, mulțumindu-ne numai să precizăm că în nici un caz cultura Boian n-ar putea fi datată în mileniul III, ci cel puțin în mileniul IV î.e.n.<sup>18</sup>

În cele din urmă Vlassa ia în discuție unele descoperiri din cuprinsul culturii Cucuteni, spunind că „acum mai puțin de două decenii Vl. Dumitrescu a precizat (feststellte) pe baza unei sigure și juste analize

<sup>16</sup> Vladimir Dumitrescu, *Căscioarele, un sanctuaire néolithique en Roumanie, Archeologia. Trésors des Ages*, nr. 32, 1970, p. 74—77.

<sup>17</sup> Idem, *Edifice destiné au culte...*, loc. cit., p. 24.

<sup>18</sup> Este clar de altfel că, datînd în jurul anului 3000 î.e.n. piesele pe care el le socotește „analogii” mesopotamiene pentru macheta de sanctuar de la Căscioarele, Vlassa contrazice propriul său punct de vedere cu privire la cronologia atît de joasă propusă pentru cultura Vinča-Turdaș. Cum s-ar putea admite o dată în jurul anului 3000 pentru faza Gumelnița A 2 de la Căscioarele, de vreme ce Turdașul, sigur anterior culturii Gumelnița, este datat mult după 3000 î.e.n.? Cît privește „căsuțele de cult” de la Assur, ele nu pot fi „analogii” valabile pentru sincronisme, deoarece numai faptul că sînt și ele modele de lut ale unor construcții legate de practicile de cult nu poate constitui un element în sprijinul sincronismelor.

*arheologice* (sublinierea e a noastră ! *n.a.*) că... așezarea de la Hăbășești trebuie situată la sfârșitul fazei Cucuteni A... și înclina să situeze datarea acestei faze pe la 1800 î.e.n. ” (p. 37—38), subînțelegându-se probabil că, de îndată ce ulterior ne-am oprit la alte concluzii, nu mai poate fi vorba de analiză arheologică justă și sigură... Se cuvine deci să facem mai multe precizări. În primul rînd, ni se pare că ar fi fost util ca Vlăsa să indice ce anume nu corespunde unei astfel de analize arheologice în poziția adoptată mai recent de noi în problemele culturii Cucuteni, căci dacă astăzi nu mai putem situa așa de tîrziu sfârșitul culturii Cucuteni, aceasta se datorește, după convingerea noastră, tot unei analize arheologice juste, dar mai complete și deci în funcție de *toate* datele cunoscute ulterior și care au dus la modificarea punctului nostru de vedere de acum 20 de ani. După cum am arătat în lucrările noastre ulterioare despre cultura Cucuteni, sîntem astăzi de părere că așezarea de la Hăbășești nu mai trebuie situată la sfârșitul fazei Cucuteni A; și împărțind evoluția acestei faze în patru etape, situăm acum așezarea de la Hăbășești la începutul etapei a treia — tot pe baza analizei tipologice a faptelor, deocamdată singura posibilă în acest caz. Deși unii cercetători înclină și astăzi să prefere o datare foarte tîrzie pentru cultura Cucuteni (de pildă T. Sulimirski), noi socotim că această eventualitate trebuie exclusă, pentru motivele arătate mai sus în legătură cu indicațiile stratigrafice din Bulgaria și din Grecia (încă de loc sau insuficient cunoscute acum două decenii), valabile în chip indirect dar sigur, și pentru cultura Cucuteni, deoarece aceasta este în bună măsură sincronă cu cultura Gumelnița.

Pe de altă parte, oricît de mare ar putea fi asemănarea între tipul vaselor antropomorfe descoperite la Hăbășești și vasul metalic de la Byblos (databil între 2100—1800 î.e.n.), această asemănare nu poate constitui „o corespondență excepțional de sigură” (p. 39), iar vasele antropomorfe cucuteniene de lut — chiar dacă vor fi apărut în urma unor impulsuri culturale microasiatice — nu pot fi replici ale exemplarului așa de tîrziu de la Biblos. Se știe de altfel că același tip de vas antropomorf s-a descoperit și în așezarea de la Izvoare, făcînd parte din categoria ceramicii cu decor *bicrom* și datînd astfel dintr-o etapă foarte apropiată de începuturile culturii Cucuteni, început pe care și atunci cînd nu se cunoștea decît cronologia scurtă nu-l puteam situa abia în preajma anului 2000 î.e.n.

Pentru toate aceste motive și ținînd seama de rezultatele la care se poate ajunge pe baza unei *analize arheologice complete*, deci acordînd atenție cu precădere constatărilor stratigrafice, indiscutabil mult mai sigure decît cele tipologice, sîntem de părere, așa cum am spus, că începutul culturii Vinča nu poate fi situat în preajma anului 3000 î.e.n. și cu atît mai puțin după această dată, și ca atare nu putem accepta data atribuită de Vlăsa descoperirilor discutate. Aceasta nu înseamnă că dorim să trecem sub tăcere existența și a unor fapte contradictorii, cum ar fi, de exemplu, înseși tabletele de la Tărtăria, pe care totuși unii specialiști în domeniul scrierilor mesopotamiene le consideră autentice-sumeriene (fără ca totuși acest calificativ să poată fi atribuit și celorlalte piese recent publicate). Sarcina cercetărilor viitoare este în primul

rînd tocmai aceea de a găsi soluția adecvată pentru a înlătura aceste contradicții aparente.

5. Înainte de a încheia aceste câteva observații, ni se pare util să ne referim și la alte fațete ale problemei discutate pînă acum.

În primul rînd este vorba de datele diferite la care se situează descoperirile și culturile vest-asiatice și est-mediteraneene cu care sînt comparate piesele recent publicate. Aceste apropieri încep în ordinea cronologică cu perioada Halaf tîrzie, care, după cercetători ce nu pot fi acuzați că ar fi partizani ai cronologiei lungi<sup>19</sup>, este anterioară anului 4300 î.e.n. și în orice caz se termină la această dată; ele se continuă cu perioada tîrzie El Obeid (sau Ubaid), care, datează între 4300—3900 î.e.n. și apoi cu Uruk IV—III și Jemdet Nasr de început, situate la sfîrșitul mileniului IV și chiar la începutul mileniului III î.e.n., pentru a se termina cu Minoicul Mijlociu I—II, în genere datat după anul 2000 î.e.n. Este vorba deci de comparații pentru o singură etapă a culturii Vinča-Turdaș care se eșalonează pe un răstimp de mai bine de un mileniu și jumătate și care, de aceea, nu pot indica un sincronism ferm cu descoperirile transilvănene publicate de Vlassa, pe care el le situează abia spre sfîrșitul răstimpului amintit. De aceea socotim că diferitele apropieri tipologice semnalate de Vlassa, chiar dacă ar fi indicat într-adevăr existența unor inspirații microasiatice și est-mediteraneene, nu au vreo valoare *cronologică* pentru cultura Turdaș.

În al doilea rînd, repetăm, noi nu avem nici o îndoială că între lumea egeo-vest-asiatică și regiunile carpto-dunăreano-balcanice au existat permanente legături culturale, dependente sau nu de eventuala înrudire a populațiilor respective (legături care au început chiar din cel mai vechi orizont neolitic, acela preceramic, manifestîndu-se între altele prin însăși implantarea acestuia în sudul Peninsulei Balcanice și fiind apoi continuate de-a lungul secolelor și milenii următoare), dar problema mecanismului — ca să spunem așa — al acestui difuzionism cultural trebuie bine aprofundată, mai ales că teoria autohtonismului cultural al Balcanilor și al regiunii carpto-dunărene în epoca neo-eneolitică are din nou susținători înfocați<sup>20</sup>. În ceea ce ne privește, chiar dacă pînă la urmă această teorie va putea fi considerată întemeiată, noi credem totuși că legăturile dintre cele două mari zone culturale amintite nu pot fi negate. Și tocmai de aceea nu ne îndoim că legăturile culturale de care vorbim au putut duce în chip firesc nu numai la influențe de ordin general cultural și la întrepătrunderi la nivelul unora dintre formele de suprastructură, ci și la o circulație efectivă a unor bunuri materiale denumite în general cu

<sup>19</sup> Cf. Edith Porada, *The Relative Chronology of Mesopotamia; I, Seals and Trade (6000—1600 B. C.)*, în vol. *Chronologies in Old World Archaeology*, Univ. of Chicago Press, 1965, p. 133—200; tabellele cronologice de la p. 175—177.

<sup>20</sup> Colin Renfrew, *The autonomy of the South-east European copper age*, în *PPS*, XXXV, p. 12 și urm. Ar fi de dorit ca arheologii români care se ocupă cu problema începuturilor metalurgiei în SE Europei să discute temeinic argumentele și concluziile lui Renfrew, deoarece această „autonomie” a epocii cuprului în SE Europei are implicații deosebit de importante în privința întregii probleme a relațiilor culturale dintre această regiune și Asia Anterioară. Pe de altă parte, faptul că unele dintre descoperirile din zona Porților de Fier, atribuite culturii Schella Cladovei și considerate pînă acum epipaleolitice, ar putea reprezenta un proto-neolitic local, cum înclină descoperitorul, trebuie avut și el în vedere.

un termen destul de inadecvat „piese de import”. Se pune însă întrebarea cît de intensă a putut fi această circulație de piese și cît de mare va fi fost rolul lor în dezvoltarea culturilor locale. Cu alte cuvinte, se cuvine să ne întrebăm dacă locuitorii neolitici ai așezărilor de la Turdaș, Tărtăria, Cluj, Ronat și altele contemporane au putut avea în fața ochilor un număr așa de mare și de variat de piese venite tocmai din îndepărtata Mesopotamie. În cazul unui răspuns afirmativ la această întrebare, ar însemna că, practic vorbind, asemenea piese să fi ajuns în cele mai multe din așezările culturii Vinča-Turdaș și totodată într-un număr excepțional de mare. Ne vedem însă siliți să ne întrebăm de ce pînă acum nu s-a găsit *nici un original* mesopotamian, de vreme ce toate piesele descrise de Vlassa sînt imitații, respectiv copii după asemenea originale? Și de ce în așezările aceleiași culturi Vinča din Iugoslavia — dintre care unele au fost cercetate destul de temeinic — lipsesc nu numai originalele, dar și presupusele copii după astfel de originale? Ar fi fost oare posibil ca un număr atît de mare de originale să ajungă pînă la nord de Carpați, fără să fi stîrnit nici un ecou în zona sud-dunăreană de răspîndire a culturii Vinča? De altfel aceleași întrebări sînt valabile și pentru restul Peninsulei Balcanice, pe unde trebuia să treacă în chip normal drumul pe care ar fi circulat purtătorii acestor piese. Căci, fără să excludem posibilitatea existenței unor „piese de import”, este sigur că influențele culturale se exercitau în special prin transmisiuni succesive din aproape în aproape și din vecin în vecin, nu numai prin circulație de piese la mii de kilometri. Desigur, la toate întrebările de mai sus nu se poate răspunde decît negativ, ceea ce indică o situație de fapt care nu poate fi trecută cu vederea<sup>21</sup>.

În același timp, pentru ca într-adevăr în așezările transilvănene ale culturii Vinča-Turdaș localnicii neolitici să fi putut copia, de la un anumit moment, cu atîta asiduitate, vase de cult mesopotamiene și tablete cu scriere sumeriană, să fi desenat pe funduri de vase corăbii egeice, să fi modelat în relief pe vase reprezentări legate de panteonul mesopotamian și, în sfîrșit, să fi imprimat pe plăci cilindrii mesopotamieni, ar trebui să credem în existența unui adevărat pelerinaj al sumerienilor itineranți transportînd cu ei, în ce fel?, piesele originale, arătîndu-le localnicilor numai atît cît aceștia să le poată copia, de vreme ce originale mesopotamiene lipsesc. De altfel chiar în acest caz ar trebui să admitem că acești itineranți străbăteau fără să zăbovească întreaga Peninsulă Balcanică, nedînd în felul acesta posibilitatea și triburilor sud-dunărene să imite sau să copieze piesele destinate triburilor de la nord la Dunăre.

Toate acestea ne fac să credem că înainte de a fi prezentat așa cum a făcut legăturile — și după părerea noastră indiscutabile — ale neoliticului carpatic cu Asia Anterioară, colegul Vlassa s-ar fi cuvenit să medi-

<sup>21</sup> Ar mai fi de formulat încă o întrebare, pe care am ezitat mulți ani să o formulăm în scris, dar care credem că trebuie totuși să primească un răspuns. Colegul Vlassa ne-a comunicat încă de acum cîțiva ani că tăblițele de la Tărtăria, fiind foarte fragile și riscînd să se sfărîme, au fost arse de el într-un cuptor (nu-mi amintesc despre ce fel de cuptor era vorba), imediat ce au fost aduse la Cluj. Dar, admițînd că într-adevăr această măsură părea necesară (deși nu știm să se procedeze în felul acesta cu piesele ceramice fragile), nu era oare indicat ca piesele respective să fie examinate și de alți cercetători *înainte* de această ardere secundară și de asemenea să fie fotografiate în starea originală, pentru a nu da loc la nici un fel de nedumerire?

teze asupra tuturor aspectelor problemei și numai după aceea — dacă ar fi găsit într-adevăr răspunsuri valabile la întrebările ce se pun în chip firesc — să se fi avîntat atît de departe. În ceea ce ne privește, socotim că problema este de o importanță prea mare pentru a nu trebui să fie discutată pe toate fețele și tocmai de aceea ni s-a părut indicat să formulăm observațiile din aceste pagini, în speranța că discuțiile ce vor urma vor putea elimina toate incertitudinile și vor înlesni formularea unor concluzii cu adevărat întemeiate, pentru care este nevoie de altfel atît de analiza temeinică a faptelor din partea specialiștilor, cît și de o ilustrare corespunzătoare a tuturor pieselor aduse în discuție.

## TURDAȘ — MESOPOTAMIA

notes en marge d'un récent article

### RÉSUMÉ

L'auteur passe en revue les opinions de N. Vlassa à propos de certaines découvertes néolithiques de Transylvanie, opinions formulées dans un article récemment publié (*Acta Musei Napocensis*, vol. VII, 1970). Tout en admettant la thèse de l'importance des contributions directes et des influences des cultures de l'Asie antérieure à la formation et à l'évolution des cultures néo-énéolithiques de la Péninsule des Balkans et de la zone carpatodanubienne — thèse que l'auteur a toujours soutenue lui-même —, il n'est pas d'accord avec l'interprétation que Vlassa donne à toute une série de pièces céramiques découvertes en Transylvanie et appartenant à l'aspect de Turdaș de la culture néolithique de Vinča-Turdaș. Il s'agit, entre autres, d'un fragment décoré d'incisions sur le fond, d'un disque perforé, en argile, décoré de « signes d'écriture », ainsi que d'un autre disque similaire ; d'un fragment de tablette en argile cuite décorée par l'impression d'un « cylindre mésopotamien » ; de deux tessons décorés de représentations zoomorphes en relief ; d'un fragment de vase de culte, etc., toutes ces pièces étant considérées par Vlassa comme des imitations locales d'après des originaux mésopotamiens (à l'exception d'une pièce comparée à des pièces cycladiques). Selon Vlassa, toutes ces pièces prouveraient que la date attribuée par lui et par d'autres chercheurs au début de la culture de Vinča-Turdaș (qui devrait être fixée *après* le commencement du III<sup>e</sup> millénaire av.n.è.) serait correcte.

L'auteur conteste cependant la plupart des interprétations de Vlassa, tant en ce qui concerne la prétendue représentation d'un bateau cycladique à voiles, le fragment de vase interprété comme vase de culte du type mésopotamien, le fragment de la tablette décorée « à l'aide de l'impression d'un cylindre, la « représentation zoomorphe en relief » sur un tesson, considérée par Vlassa comme étant un oiseau à tête de félin, imitée d'après les images de la déesse mésopotamienne *Imgud* à corps d'aigle et à tête de lionne . . . Quant aux « signes d'écriture », l'auteur décline sa compétence, bien qu'il n'est aucunement convaincu qu'il s'agisse vraiment d'une écriture mésopotamienne.

D'autre part, même si l'on serait tenté d'admettre que certaines des pièces décrites par Vlassa aient des correspondances asiatiques, le

fait que les analogies proposées par lui s'étendent sur plus d'un millénaire et demi — à partir de la phase tardive Halaf (antérieure, d'après les spécialistes, à l'an 4300 av.n.è.) et jusqu'à la phase Uruk IV et Djemdet Nasr (datée à la fin du IV<sup>e</sup> millénaire et même au début du III<sup>e</sup> millénaire av.n.è) — enlève à ces supposées correspondances toute valeur chronologique pour la date de début de la culture de Turdaş. En même temps, pour que des imitations locales des pièces « importées » soient tellement nombreuses au nord des Carpates, il faudrait admettre que les originaux « importés » étaient eux aussi très nombreux, ce qui n'est aucunement prouvé, justement parce que jusqu'à présent on n'a pas découvert aucun original mésopotamien au nord des Carpates et pas même dans toute la Péninsule des Balkans, où manquent d'ailleurs même les copies locales.

Il est difficile de comprendre, enfin, pourquoi Vlassa ne tient aucun compte des résultats des fouilles stratigraphiques du sud de la Bulgarie et du nord de la Grèce, qui prouvent d'une manière incontestable que la culture de Vinéa-Turdaş est de beaucoup antérieure au début du III<sup>e</sup> millénaire ; il ne s'agit pas, en l'occurrence, d'être partisan de la chronologie longue ou de la chronologie courte, mais d'accorder la priorité qu'ils méritent aux résultats de la stratigraphie. L'auteur reconnaît qu'il a été lui-même partisan de la chronologie courte, mais il a dû renoncer à son ancien point de vue justement à cause des résultats mentionnés plus haut et aussi en tenant compte des dates fournies par la méthode du C14. Il lui semble donc naturel que les dates considérées valables il y a une vingtaine d'années pour la fin de la culture de Cucuteni (ainsi que des autres cultures énéolithiques de la zone carpato-danubiano-balkanique) ne soient plus acceptées aujourd'hui.





# DISCUȚII DESPRE ORAȘELE PONTICE ȘI TERITORIILE LOR ÎN PERIOADA ARHAICĂ, PE MARGINEA UNOR STUDII RECENTE

DE

SUZANA DIMITRIU

Pornesc de la studiul Aleksandrei Wasowicz, din *Dacia*, N.S., XIII, 1969, intitulat *La campagne et les villes du littoral septentrional du Pont Euxin (nouveaux témoignages archéologiques)* (p. 73—100), în care autoarea se încadrează în noua orientare a cercetărilor, care este aceea de „a ieși din incintele orașelor și de a pătrunde în teritoriile acestora”<sup>1</sup>, în vederea stabilirii raportului dintre cele două unități.

Comentariul de față nu-și propune să rezolve situațiile vest-pontice prin prisma unor interpretări valabile — eventual — pentru Pontul de nord. Și chiar dacă și-ar propune aceasta, nu ar putea-o face, pentru că în chiar mediul nord-pontic se operează cu constatări de situații ale căror cauze rămân încă sub semnul întrebărilor. Tot ce se poate câștiga pentru Pontul de vest — și în cadrul acestei regiuni, mă gîndesc deocamdată la Histria în perioada arhaică — constă în îmbogățirea bagajului de întrebări cu unele pe care nu ne gîndisem să ni le punem încă, și, eventual, cu avansarea foarte prudentă a unor sugestii.



Al. Wasowicz ia în considerare pentru coasta de nord a Mării Negre trei mari grupe regionale: 1) Limanul Bugului, 2) Bosporul cimmerian, 3) Crimeea occidentală.

*Limanul Bugului*<sup>2</sup>. Se constată spre sfîrșitul secolului al VII-lea — începutul secolului următor o densitate sporită de locuire, cu precădere înspre malul drept al Niprului mijlociu. Mai spre sud, către Limanul propriuzis, s-au detectat circa 20 de așezări. Această situație contrastează cu cea constatată în secolul anterior, situație caracterizată printr-o slabă densi-

---

<sup>1</sup> Al. Wasowicz, *op. cit.* p. 73.

<sup>2</sup> *Ibidem*, p. 77—83.

tate de populație. Așezările sînt puțin întinse, neîntărite, cu locuințe fie de tip bordei, fie de suprafață. Aspectul acestor așezări este destul de primitiv. Caracterul lor agricol se precizează prin resturile de silozuri, unelte și cereale descoperite. În contextul ceramic prevalează ceramica lucrată la roată, precum și cea de import. Nu lipsesc nici monedele de bronz (săgețile-monedă și așa-numiții delfinași). În rezumat deci, reținem pentru așezările respective caracterul lor rural dar și o contingentă cu activitatea comercială (dovadă monedele și ceramica de import).

În privința populației din așezările respective, părerile cercetătorilor sovietici sînt împărțite între sciți, callipizi și mixhelleni.

În *Bospor*<sup>3</sup> situația constatată de Al. Wasowicz este următoarea : 200 de aglomerări de caracter rural, contemporane cu Pantikapaion, Myrmekion, Tyritake, Akra, Theodosia, Nymphaion, deci din pragul secolului al VI-lea pînă în secolul al V-lea. În afară de aceste așezări încădrabile în perioada arhaică și parțial imediat după aceasta, s-au mai observat în regiunea Pantikapaion urme de lotizări de teren, pentru care nu s-a putut specifica epoca, precum și ferme și alte aglomerări rurale din secolele IV-III.

A treia zonă la care se referă cercetătoarea poloneză este *Crimeea occidentală*<sup>4</sup>, în special regiunea Kalos Limen, unde au fost semnalate urme de lotizare, constînd din parcele rectangulare de cîte 7—8 ha, împrejmuite cu ziduri de piatră și despărțite unele de altele prin drumuri de circa 6 m lățime. Întreaga chora a Kalos Limenului era la rîndul ei apărată printr-un zid de piatră.

În funcție de materialul ceramic recoltat în teritoriu, s-a ajuns la concluzia că chora era contemporană cu Kalos Limen, chiar din faza veche a orașului. Nu aceeași situație a fost observată la Eupatoria din secolul al V-lea, al cărei teritoriu nu pare a fi urcat mai sus de secolul al IV-lea. Cît privește regiunea Chersonesului, se admite, tot în funcție de materialul arheologic, că chora orașului s-a constituit la scurtă vreme după întemeierea coloniei, deci într-un timp imediat următor datei de 420, deși nu se exclude nici ipoteza unei organizări concomitente oraș-teritoriu.

Rezumînd acum situația din nordul Mării Negre a orașelor și teritoriilor acestora în perioada arhaică, putem schița următorul tablou :

În regiunea Bugului unele din așezările de caracter rural sînt anterioare Olbiei, deci anterioare secolului al VI-lea. Ex. Viktorovka și Șirokaia Balka, unde s-a găsit ceramică rhodiană A. În Bospor și în Crimeea occidentală așezările cu caracter rural sînt fie contemporane, fie ușor posterioare fazei celei mai vechi a orașelor grecești de acolo.

Evident, cele mai multe probleme sînt puse de situația din Limanul Bugului. Teza care a început să prindă teren în literatura sovietică de specialitate și care își găsește un convins susținător în persoana cercetătorului V. Lapin, pe ale cărui convingeri se bazează, de altfel, și Al. Wasowicz, este aceea că în Limanul Bugului în etapa cea mai veche, deci sfîrșitul secolului al VII-lea — începutul secolului al VI-lea, micile așezări rurale de care am pomenit sînt grupate în jurul unui centru mai important,

<sup>3</sup> *Ibidem*, p. 83—87.

<sup>4</sup> *Ibidem*, p. 87—90.

care cu timpul se transformă în așezare cu caracter meșteșugăresc și comercial<sup>5</sup>.

Paralel cu evoluția acestui centru principal (în speță Olbia) se dezvoltă mai departe și micile așezări care gravitează în jurul acestuia și se organizează în chip definitiv și chora.

Această interpretare ne obligă oarecum la următorul raționament : din moment ce în epoca nemijlocit premergătoare stabilirii grecilor în această regiune a Mării Negre (deci în secolul al VIII-lea și prima jumătate a secolului al VII-lea) densitatea de locuire autohtonă este în regiune foarte slabă și spre sfârșitul secolului al VII-lea — începutul secolului al VI-lea devine dimpotrivă foarte consistentă, înseamnă că „ceva” i-a atras pe autohtoni spre coastă. Foarte probabil că acest „ceva” înseamnă apariția grecilor, cu posibilități de înnodare a unor relații avantajoase pentru ambele părți. După această fază de prime contacte, uneori chiar sporadice, sînt constatate ca existente acele aglomerări rurale locuite, în fond, de cine? Căci la o dată care corespunde cu ultimul pătrar al secolului al VII-lea și care este aceea a așezărilor de la Viktorovka, Șirokaia Balka și Berezan, nu este admisă, fără rezerve, prezența în mod clar în Limanul Bugului, a sciților. Pe de altă parte, prezența ceramicii grecești în toate micile formațiuni „rurale” din Liman marchează acea „empreintă grecească” de care vorbește Al. Wasowicz<sup>6</sup>. „Amprenta grecească” oglindește însă situația unui moment dat, căci nu s-a putut prinde în așezările respective un stadiu „preceptiv” formelor de cultură materială superioare grecești, cu alte cuvinte nu se poate reconstitui modul în care s-a desfășurat procesul de luare de contact cu grecii. Prin urmare, ni se înfățișează doar stadiul în care această luare de contact este săvîrșită.

A doua alternativă, aceea a locuitorilor callipizi (eleno-sciții lui Herodot), nu este nici ea mai lămuritoare, pe de o parte în ceea ce ar privi prezența în secolul al VII-lea a sciților în această regiune, pe de altă parte pentru că cu greu se poate admite într-o perioadă atît de timpurie un mix-elenism, care reprezintă stadiul quasi-final al unui îndelungat proces cu multiple implicații de ordin etnic, social, economic și de cult. Situația de mix-elenism pretinde, ca să spunem așa, o „presituație”, care este, cel puțin pînă la această dată, insesizabilă. Atunci cei stabiliți în aglomerările rurale erau greci? Dar dacă erau greci, cum se explică formele netipice grecești de locuințe și prezența ceramicii autohtone? Se poate răspunde desigur, că noii veniți s-au adaptat, de nevoie, posibilităților locale.

Nu acesta este, în fond, miezul problemei. Mai important ar fi să se poată răspunde în ce mod s-au putut implanta grecii pe o arie așa de întinsă, cum au rezolvat luarea în posesiune a pămîntului, căci pentru a se fi putut așeza așa de răspîndit le trebuia în mod clar „o stare de drept” și nu „una de fapt” asupra teritoriului<sup>7</sup>. De la cine au luat acest teritoriu? Cum îl apărau, cu acele mici așezări neîntărite? Trecînd și peste aceste întrebări, ne găsim în fața altor nedumeriri. Un exemplu : Al. Wasowicz e de părere că Olbia emite spre sfîrșitul secolului al VI-lea monede

<sup>5</sup> Apud Al. Wasowicz, *op. cit.*, p. 81.

<sup>6</sup> *Ibidem*, p. 82.

<sup>7</sup> Vezi pentru această terminologie, D. M. Pippidi, *Din istoria Dobrogei*, I, 1965, p. 195.

și că formarea definitivă a polisului ar fi avut loc în secolul al V-lea <sup>8</sup> (deși nu ni se arată elementele care i-au întemeiat această prezumție). În cazul acesta trebuie admisă o „fază rurală” a Olbiei în plin secol al VI-lea. Dar cum se acordă interpretarea „fazei rurale” cu știrile literare (Pseudo Skymnos și Eusebios) care, chiar dacă cu diferențe de câteva decenii, admit întemeierea Olbiei într-un moment din secolul al VII-lea și nu ca rezultată dintr-un lung proces evolutiv întins pe aproape un secol? Există această „fază rurală” a Olbiei constatată arheologic? S-a putut sesiza la Olbia acea influență pe care așezările rurale o exercitau asupra unor așezări urbane, influență de care vorbește Roland Martin <sup>9</sup>? Ce reprezintă Berezanul de la sfârșitul secolului al VII-lea în contextul din Limanul Bugului? Este Berezanul un emporion grecesc (ca și, după unii autori, Șirokaia Balka) <sup>10</sup>, care cedează în secolul al VI-lea locul Olbiei? Sau sînt două unități cu destine separate? nu mai puțin lămurită ne apare situația aglomerărilor umane de pe cursul mijlociu al Niprului, pentru care Al. Wasowicz menționează un bogat import de mărfuri grecești în secolele VII-VI, ca amfore și alte recipiente de lut, obiecte de metal, perle, obiecte de sticlă <sup>11</sup>. Care este raportul dintre cele două mari nuclee, cel din Limanul Bugului și cel de pe Niprul mijlociu, în ceea ce privește etnia, aspectul așezărilor și inventarul grecesc din așezările acestea? Se poate vorbi despre primul nucleu ca despre o „zona di dominio” <sup>12</sup> a Olbiei și despre al doilea ca despre o zonă de expansiune de mărfuri?

Îndreptîndu-ne spre Bospor nu găsim o identitate de situații cu Limanul Bugului. Într-adevăr cele 200 de aglomerări de caracter rural pomenite de Al. Wasowicz par a fi contemporane cu coloniile grecești de acolo și nu mai vechi decît acestea <sup>13</sup>. Data de început a acestor așezări nefiind precizată trebuie să atribuim genezei orașelor din această parte a Nord-Pontului alte cauze decît cele admise pentru geneza Olbiei? Sînt, aici în Bospor, întemeiate coloniile dintr-un început ca entități urbane, cu un teritoriu asigurat și exploatat, așezările rurale avînd un rol de jucat în această exploatare? Cercetătoarea I. Kruglikova (în vederea lui Lapin) înclină să creadă că „geneza orașelor bosporane este de căutat tot în micile așezări rurale și numai acele așezări rurale care beneficiau de condiții mai favorabile s-au transformat în orașe, ca centre de artizanat și de comerț” <sup>14</sup>. Ca să adoptăm însă acest punct de vedere trebuie să dovedim că s-a putut sesiza în orașele respective faza rural-agricolă a acestora, precum și felul în care s-a făcut trecerea spre faza comercială-meșteșugărească.

În Crimeea occidentală destule semne de întrebare pune și situația chorei Chersonesului. Arheologii sovietici au putut delimita dimensiunile orașului de la sfârșitul secolului al V-lea — începutul secolului al

<sup>8</sup> *Ibidem.*

<sup>9</sup> R. Martin, *L'urbanisme dans la Grèce antique*, 1956, p. 57.

<sup>10</sup> Al. Wasowicz, *op. cit.*, p. 81.

<sup>11</sup> *Ibidem*, p. 78 și fig. 3, cu repartizarea importurilor grecești.

<sup>12</sup> Termen întrebuițat de D. Adameșteanu, *Kokalos*, II 1966, p. 146, citat de G. Vallet, *La cité et son territoire dans les colonies grecques d'Occident*, în *La città e il suo territorio, atti del settimo convegno di studi sulla Magna Grecia*, Taranto, 1968, p. 70.

<sup>13</sup> Al. Wasowicz, *op. cit.*, p. 84.

<sup>14</sup> *Apud*, Al Wasowicz, p. 84—85.

IV-lea, precum și pe cele ale chorcei sale, estimând pentru oraș și chora circa 360 ha<sup>15</sup>. Criteriile de delimitare a teritoriului nu ne sînt arătate, ni se face cunoscută situația aceasta și în etapa următoare, deci sfîrșitul secolului al IV-lea — secolul al III-lea î.e.n. ca în plină expansiune, superioară de 30 de ori față de teritoriul din faza anterioară. Se obține deci pentru teritoriul chersonitan din secolul al III-lea o suprafață de circa 12 000 ha. Arheologii sovietici și Al Wasowicz împreună cu ei postulează amenajarea choriei Chersonesului la scurtă vreme după începutul orașului (421—420), sau chiar paralel cu constituirea acestuia<sup>16</sup>. Din păcate nu avem la îndemînă nici un element care să ne arate dacă Chersonesul rezultă din urbanizarea vreunui centru rural, sau a fost dintr-un început conceput ca un centru urban, sau a provenit dintr-un emporion dezvoltat în polis? Dacă geneza Chersonesului trebuie căutată într-o fază rurală a sa atunci se pune, ca și pentru Olbia, problema unui teritoriu *ab initio* cu toate implicațiile ce decurg din această situație. Dacă dimpotrivă, nucleul orașului este de căutat într-un emporion, atunci hinterlandul nu i-a interesat la început pe coloniștii din punct de vedere al exploatării lui, ci din acela al securității pe care o putea oferi pentru expansiunea de mărfuri. În cazul cînd, în secolul al IV-lea s-a trecut de la caracterul comercial la cel agricol, atunci natura raporturilor cu teritoriul s-a modificat în consecință. O relatare amănunțită asupra fermelor și a vechimii lor înainte de secolul al IV-lea ar aduce oarecare lumini.

Este meritul Aleksandrei Wasowicz de a fi înmănușiat într-un studiu de sinteză orașele de pe coasta septentrională pontică precum și teritoriile acestora. Cum am văzut, există o diversitate de situații, care și-ar găsi însă rezolvarea într-o cauză unică, care este, ca să spunem așa, „cauza rurală”. În sprijinul argumentării sale autoarea folosește și unele analogii de situații din sudul Italiei și Sicilia, în special cu privire la ceea ce autoarea numește „Convergențe entre l'évolution de la chora et de la polis”<sup>17</sup>. Concluziile autoarei nu se pot sustrage însă obiecțiilor. Lăsînd la o parte faptul că între datele de început ale celor mai vechi colonii occidentale și acelea ale celor mai vechi colonii pontice există un decalaj de mai bine de un secol, și deci implicațiile de ordin politic, economic și social din a doua jumătate a secolului al VII-lea nu mai sînt aceleași ca ale secolului al VIII-lea, dar chiar în mediile occidentale și pontice nu poate exista, mecanic, o cauză unică și comună care să stea la baza genezei coloniilor grecești. Dovadă diferitele direcții în care acestea evoluează.



La Congresul de la Taranto din 1967, dedicat orașelor și teritoriilor din Magna Graecia și Sicilia, G. Vallet a luat în discuție această problemă<sup>18</sup>. Ideea conducătoare a expunerii lui Vallet este aceea că problema respectivă trebuie căutată în „la raison d'être de la fondation”<sup>19</sup>. Faptul că unele colonii sînt comerciale, ca de exemplu Rhégion și Zancle, și altele

<sup>15</sup> *Ibidem*, p. 91.

<sup>16</sup> *Ibidem*.

<sup>17</sup> *Ibidem*, p. 95.

<sup>18</sup> G. Vallet, *op. cit.*, p. 67—142.

<sup>19</sup> *Ibidem*, p. 72.

agricole sau de „peuplement”, ca Leontinoi și Gela, explică diversitățile care sînt de căutat pînă în actul întemeierii însăși. O colonie comercială va avea în vedere, în primul rînd, alegerea unei poziții avantajoase pentru efectuarea schimbului de mărfuri, pe cînd o colonie agricolă va fi preocupată de alegerea unui teritoriu fertil. Mergînd pe aceste puncte de vedere, se pot face considerații asupra împrejurărilor în care ar fi putut decurge colonizările. Se poate postula ca mai sigur caracterul pașnic al unei colonizări comerciale, decît al unei colonizări agricole. Putem, de asemenea, presupune și natura relațiilor cu indigenii, bune în cazul unei colonii comerciale, nu obligator cordiale, ba de cele mai multe ori dimpotrivă, în cazul coloniilor agricole. Vallet postulează că în relațiile comerciale nu este antrenat polisul ca atare, ci numai anumite grupe interesate, în timp ce luarea de poziție a polisului are loc în cazul cînd colonia are un facies agricol<sup>20</sup>. Desigur, nu este ușor de determinat natura unei colonii, cînd aceasta se află în faza ei de început. Dovadă discuțiile în contradictoriu asupra veritabilului facies al Ischiei și Cumae-i, discuții asupra cărora R. M. Cook pune, în *Historia*, XI, 1962, pecetea scepticismului, pe cînd E. Lepore, cu mai mult optimism, încearcă, în *Kokalos*, 1968/9, să determine natura coloniilor după criteriul de amplasare al acestora. Colonii fixate pe promontorii sau pe mici insule (acestea ar fi coloniile comerciale) sau în cîmpie (cazul coloniilor agricole). Dar asupra acestui subiect se mai poate mult discuta.

Astfel, trebuie avut în vedere faptul că o așezare care începe ca un comptuar comercial poate evolua păstrîndu-și acest facies, dar se poate și transforma într-o colonie agricolă sau se poate menține paralel, pe plan comercial și agricol. Implicațiile în teritoriu vor varia deci, în funcție de natura coloniei. E de ajuns să luăm în considerație cazul Marsiliei, oraș eminentamente comercial, a cărei expansiune teritorială constituie un fenomen tardiv și fără inserțiuni din partea coloniei grecești în viața regională. Datorită micilor tîrguri-comptuare înființate în interior cu mult înainte, la data constituirii chorei massaliote, în pragul epocii romane, elenizarea apare ca un proces pașnic încheiat<sup>21</sup>. Rezultă deci că procesul de elenizare a hinterlandului decurge în mod mai eficient în cazul unei colonizări comerciale, așa cum s-a constatat, de exemplu, la colonizarea chalcidiană de pe coasta de est și sud a Siciliei, unde elenizarea a mers pînă la însușirea de către indigeni a riturilor funerare grecești.

Observații de o finețe remarcabilă sînt făcute de Vallet asupra Syracusei și Gelei. Faptul că la foarte scurtă vreme după întemeierea Syracusei, deci între 730—600, urmele de viață indigenă din regiunea apropiată dispar, îl determină pe învățatul francez să întrevadă o primă fază de expansiune brutală, avînd ca scop acapararea teritoriului. O a doua fază, aceea de activitate comercială, în care sînt angrenate anumite grupuri din polis, o vede ilustrată Vallet prin întemeierea Camarinei<sup>22</sup>.

La Gela nu sînt constatate urme indigene în cîmpia inconjurătoare, care să poată fi datate în jurul anului 700, indigenii ocupînd regiunile muntoase, mai îndepărtate. Ocuparea teritoriului s-a putut efectua, deci,

<sup>20</sup> *Ibidem*.

<sup>21</sup> *Ibidem*, p. 136—137.

<sup>22</sup> *Ibidem*, p. 111—113.

mai puțin brutal ca la Syracuse. Vallet constată, apreciind procentul de ceramică greacă din așezările indigene din direcția fluviului Salso, și o expansiune comercială, concomitentă cu cea teritorială a Gelei<sup>23</sup>.



Din ampla expunere a lui Vallet cu privire la orașe și teritorii din Magna Graccia și Sicilia, am ales doar puține exemple, însă destul de convingătoare pentru necesitatea unor investigații similare în zonele orașelor grecești din Pontul de vest și de nord. S-ar putea, eventual, lămuri în ce constă acca „amprentă greacă” din așezările din Limanul Bugului, în faza lor cea mai veche. Sînt ele așezări grecești cu un procent indigen în cuprinsul lor, ca la Tremezano? Sau așezări indigene nimicite și înlocuite cu așezări grecești, cum este cazul de la San-Mauro? sau co-așezări pașnice greco-indigene ca cea de la Monte Bubbonia?

Trebuie apoi făcută clar distincția între expansiunea teritorială și expansiunea de mărfuri. O statistică a categoriilor ceramice importate ar fi, de asemenea, cit se poate de folositoare. Predominanța unor categorii asupra altora ar putea lămuri și natura comerțului, precum și amploarea lui (mă refer în special la amfore). Interesant ar fi de urmărit și drumul pe care îl urmează aceste mărfuri (pe categorii) spre interior. De ce, de exemplu, o pătrundere masivă de mărfuri (cu precădere amfore) este semnalată în direcția Bugului și a Niprului mijlociu, spre nord, și mai puțin în direcția Crimeei și a Bosporului<sup>24</sup>? Ce se poate spune în legătură cu pătrunderea adînc în teritoriu, la o dată foarte urcată în timp (al treilea sfert al secolului al VII-lea) a ceramicii de stil rhodian A? Nu ar trebui trecută cu vederea nici denumirea de ἐμπόρια, pe care Herodot (IV, 17, 20, 24) o folosește cînd citează unele așezări grecești din Pont, și care ar ajuta poate la lămurirea caracterului acestora, cel puțin pînă spre sfîrșitul perioadei clasice. În sfîrșit, ne gîndim și la interpretarea care ar trebui dată cap. 10 din cartea IV, în care autorul *Istoriilor* vorbește de orașul Gelonos, cu sanctuare ale unor zei eleni, împodobite ca la eleni cu statui, cu altare și cu temple de lemn, oraș întemeiat de Geloni acei „eleni care, alungați din locurile de negoț, s-au așezat la Budini și vorbesc o limbă, în parte scită, în parte elinească”<sup>25</sup>.



Trecînd acum la ultima parte a acestei discuții să încercăm, pe baza acestei confruntări de situații între est și vest, să desprindem vreun element care să arunce lumină asupra specificului coloniei Histria și raporturilor pe care le-ar fi putut avea cu hinterlandul său în perioada arhaică. Pentru perioada respectivă, datele de care dispunem sînt numai de natură arheologică. Începem cu situații cunoscute. Știm că regiunea din apropierea Histriei a fost populată într-o perioadă cu mult anterioară colonizării. Sînt semnalate urme neolitice și de bronz incipient<sup>26</sup>. În 1949 s-a descoperit pe platoul histrian, dar nu în context bine determinat, un

<sup>23</sup> *Ibidem*, p. 116–123.

<sup>24</sup> Al. Wasowicz, *op. cit.*, fig. 3.

<sup>25</sup> Herodot, *Istoriei*, Trad., Ed. științifică, 1961.

<sup>26</sup> Referințe în *Histria*, II, 1966, p. 40, n. 53.

fragment ceramic de tip Basarabi. Nu există în regiune, cel puțin pînă la data actuală, urmele unei locuiri Hallstatt C, contemporană cu perioada colonizării, și Histria însăși nu este precedată de o așezare precolonială. Se cunosc însă o sumă de așezări insuficient cercetate, care par a avea începutul în secolul al VI-lea. Asemănarea cu situația din Limanul Bugului constă în aceea că în ambele regiuni, slab locuite în perioada precolonială, se constată o expansiune indigenă spre coastă în vremea colonizării. Pe cînd însă, în Limanul Bugului cele mai vechi așezări cu amprentă greacă preced Olbia, fiind, eventual, contemporane cu Berezanul, așezările din hinterlandul histrian tot cu amprentă greacă iau ființă după data de început a Histriei. O încercare de a schița raportul dintre Histria și hinterlandul său în perioada arhaică, a fost făcută de către P. Alexandrescu-Em. Doruțiu-Boilă<sup>27</sup>, precum și de noi înșine<sup>28</sup>. Pornind de la situația constatată pe platoul histrian, care oglindește o așezare greacă cu un procent redus de populație autohtonă în mediul ei, și nu o așezare indigenă treptat elenizată, coroborînd aceste date cu cele obținute de P. Alexandrescu la necropolă<sup>29</sup>, am intrat cu acest bagaj de cunoștințe în teritoriu și ne-am oprit la Tariverdi, deci la 15 km depărtare de Histria, stațiune care oferă surprinzătoare analogii cu cartierul extra-muros histrian, în ceea ce privește absența unui strat de locuire precolonial, tipurile de locuințe și tabloul ceramic, cu singura deosebire că la Tariverdi ceramica indigenă este mai abundentă. Începutul așezării de la Tariverdi se sincronizează cu cel de-al II-lea orizont arhaic de la Histria<sup>30</sup>.

Interpretarea așezării de la Tariverdi ca indigenă și receptivă la formele de cultură materială grecești, superioare, ni se pare mai greu de admis, decît ipoteza că avem de-a face cu un nucleu grecesc stabilit în mediu indigen, cu funcția unui tîrg de schimburi, în care apreciînd după procentul de ceramică indigenă, aflulul autohtonilor era mai sporit decît în contextul histrian.<sup>31</sup>

Un alt punct cercetat în afara orașului Histria este acel de la Istriasat, deci la circa 5 km depărtare de cetate. Aici Vlad Zirra a descoperit un cimitir plan de la sfîrșitul secolului al VI-lea, care prin rit, ritual și inventar ar vîdi caracterul unui cimitir grecesc și în care se observă după încheierea secolului al VI-lea o indigenizare treptată a lui, ceea ce ar oglindi un influlul autohton în punctul respectiv și, totodată mai aproape de cetate<sup>32</sup>.

În afară de aceste două puncte prezentate de noi mai amănunțit, mai sînt semnalate — încă de către V. Pîrvan — urme de așezări în al căror material ceramic se numără și ceramica atică cu figuri negre. E

<sup>27</sup> P. Alexandrescu, *Observații asupra organizării spațiale în necropola Histriei*; Em. Doruțiu-Boilă, *Observații aerofotografice în teritoriul rural al Histriei, Peuce*, II, 1971, p. 27—46.

<sup>28</sup> S. Dimitriu, *Fizionomia cartierului de locuințe extra-muros de la Histria, în perioada arhaică*, SCIV, 21, 1970, 2, p. 225—233.

<sup>29</sup> *Histria*, II, în special p. 239—282.

<sup>30</sup> Pentru referințe, vezi *supra*, n. 28.

<sup>31</sup> Observațiile principale care au întemeiat această concluzie sînt: 1) data de început a așezării de la Tariverdi, la circa o jumătate de veac după aceea a Histriei; 2) absența, ca și în cartierul *extra-muros* histrian, a unui strat indigen, precolonial; 3) aspectul așezării care este acela al unei *facies* grecesc și nu al unei așezări indigene care se grecează treptat.

<sup>32</sup> *Ibidem*.



vorba de Sibioara, Vadul, Sinoe, Bisericuța, Smeica, Corbul, Golovița Midia <sup>33</sup>. Așezările nefiind însă sistematic cercetate nu putem spune nimic cu privire la natura „amprentei grecești”, după cum nu putem să ne pronunțăm dacă erau târguri de schimb gen Tariverdi, sau așezări indigene în care a pătruns, prin expansiune comercială, marfa grecească.

Dar chiar dacă ar fi existat măcar un singur târg greco-indigen, cel de la Tariverdi, în teritoriu, la 15 km depărtare de cetate, și în rest așezări indigene în care a pătruns marfa grecească prin expansiune comercială, încă trebuie să admitem că pe o rază a cărei lungime urmează să fie determinată, hinterlandul era de „fapt”, dacă nu încă „de drept” <sup>34</sup> sub controlul cetății, pentru ca mărfurile grecești și purtătorii lor să poată circula nestînjeniți. Că în acest hinterland predomina, cel puțin în perioada incipientă a existenței coloniei Histria, activitatea comercială și nu cea agricolă, pare să dovedească și faptul că nu au ieșit la lumină în săpăturile arheologice, nici la Histria, nici la Tariverdi, resturi de unelte agricole, de silozuri sau alte eventuale amenajări pentru păstrarea cerealelor. Dimpotrivă, au apărut destul de abundent greutatea de năvod și săgețile monede. Mai departe, faptul că o dată cu venirea grecilor populația autohtonă pare a se mișca înspre coastă, reflectă relații de bună vecinătate, stimulate de cointeresarea comercială. Este, de exemplu o situație inversă ca cea de la Syracuse și Taranto, unde regiunea se goleşte de locuitori la venirea grecilor.

Argumentarea noastră se bazează, firește, în mare măsură pe ipoteze și deducții, totuși ni se pare că am prins capătul unui fir de cercetare, care ar putea dovedi că în primul veac de existență a Histriei, faciesul coloniei era cel comercial.

Dar care era structura internă a orașului, tiparul său urbanistic, precum organizarea teritoriului pe care îl avea sub control, acestea sînt întrebări la care nu se poate, deocamdată, răspunde.

## DISCUSSIONS SUR LES VILLES PONTIQUES ET LEUR TERRITOIRE DANS LA PÉRIODE ARCHAÏQUE, EN MARGE DE QUELQUES ÉTUDES RÉCENTES

### RÉSUMÉ

L'auteur discute l'article d'Aleksandra Wasowicz, intitulé *La campagne et des villes du littoral septentrional du Pont-Euxin*, paru dans la revue *Dacia*, N.S, XIII, 1969, relatif aux problèmes de colonisation et de lotissement des terres dans les régions du Boug, du Bosphore cimmérien et de la Crimée occidentale. D'après A.W. les petits sites découverts près des colonies ont un caractère rural et quelques-uns peuvent être antérieurs aux colonies, dont l'origine est parfois à chercher dans un de ces sites.

<sup>33</sup> Pentru referințe I. Stoian, *În legătură cu vechimea teritoriului rural al Histriei*, SCIV, VIII, 1957, 1-4, p. 197 și urm.

<sup>34</sup> Vezi *supra*, n. 7.

La deuxième étude est celle de George Vallet *La cité et son territoire dans les colonies grecques d'Occident*, parue dans le volume *La città e il suo territorio*, Taranto 1967 (1968), qui considère comme critère principal de la fondation d'une colonie « sa raison d'être » (agricole ou bien commerciale).

En ce qui concerne Histria, l'auteur relève, pour la période la plus reculée de son existence, son caractère commercial et, parmi les sites de l'arrière-pays dans la proximité de la cité, celui de Tariverdi, le plus important, comme une factorie grecque où avait lieu les échanges commerciaux entre grecs et indigènes.

# ARVLA HERCVLI DICATA (*CIL* III, 14496, 1)

DE

I. I. RUSSU

Între inscripțiile latinești ale Daciei [?] romane (eventual din teritoriul Olteniei; dacă nu din Dobrogea, sau chiar din Bulgaria), provenite din colecția lui Cesar Bolliac (București), un mic altar votiv a fost publicat la 1879 de către Gr. G. Tocilescu, în *AEM*, III, p. 43, nr. 11, cu facsimil și lectura

C. V A L I I R I V S  
M I I L A G I I R  
M I L I I S C H O  
X I I I I V R B M  
G I I M I I L L I H I I  
R C V L I

C. Valerius  
Mel(e)ager  
miles c(o)ho(rtis)  
XIII Urb(anae) (centuria) M.  
Gemelli H e  
r c u l i

și observația „începutul rîndului VI este lăsat gol (nescris) din cauza suprafeței inegale a pietrei”<sup>1</sup>. Textul a fost preluat de A. Domaszewski (între piesele „Daciae incertae”), în *CIL*, III, 14496,1, ca „originis incertae, Bucaresti apud C. Bolliac; a Frankfurtero benigne admonitus, ne desidereretur hic inserui”, cu aceeași lectură ca în *AEM*; dar în indicele *CIL*, III, figurează numai numele lui *Valerius Meleager* (*CIL*, III, p. 2 629), *Gemellus* (p. 2 632), ca și *coh. XIII urb.* (p. 2 652); *Hercules* este omis din locul lui între zeități (p. 2 664). Acest text epigrafic „originis incertae” (deci de valoare topografic-teritorială foarte redusă, dacă nu chiar nulă), important pentru cohortele urbane, apare utilizat cu unele greșeli în aparență „mărunte”, dar în fond destul de grave în antroponimia Daciei și în monografia asupra cohortelor urbane. Astfel, în repertoriul de antroponime (publicat prin a. 1941/2) este citit bine numele dedicantului *C. Valerius Meleager*, între „nomina Graeca”<sup>2</sup>, dar la „nomina

<sup>1</sup> „Der Anfang von Z. 6 ist wegen der Unebenheit des Steines leer geblieben. National Museum von Bukarest”, *AEM*, III, p. 43.

<sup>2</sup> A. Kerényi, *A Daciai személynvek* (Die Personennamen von Dacien), Budapesta, 1941 (1942), p. 173, nr. 2 012 (nomina graeca) „C. Valerius Mel(e)ager miles cho. XIII urb. M. Gemelli Herculi”.

Romana" apare o creație antroponimică „M. Gemellius Herculus”<sup>3</sup>: din centurionul roman *Marcus Gemell(i)us* (cu domiciliul stabil în capitala împărăției, la Roma, nu în Dacia sau în Moesia), mai înzestrându-l cu „cognomen” *Herculus*, numismatul budapestan A. Kerényi confecționa un cetățean provincial din zona dunăreană; încît, în asemenea nouă conjunctură cu lectura „ajustată” textul are două antroponime al căror raport reciproc nu este deloc limpede, iar zeitatea (*Hercules*) dispare din context. La 1967, în studiul despre cohortele urbane, citind „[[centuria] M(arci) Gemelli(i) Herculi(s)”, Freis interpretează și el pe „Hercules” drept cognomen al comandantului urbanician *Gemellus*<sup>4</sup>; între „centuriones cohortis XIV urbanae incerta origine: M. Gemellius Hercules, 2. Jh.”<sup>5</sup>. Prin astfel de „transplantare” antroponimică (zeul *Hercule* devenind cognomen de pămîntean muritor; în timp ce cognomen *Gemellus* este ajustat ca gentilicium „Gemell(i)us”, spre a se obține schema ideală a celor „tria nomina” romane legale), dedicația lui C. Valerius Meleager rămînea fără divinitate, adică închinată ... nimănui, aproape un fel de „buletin” nominal, carte de vizită a celor doi militari romani. Atare denaturări și confuzii (la Kerényi, Freis) erau posibile nu numai prin neglijența acestora, ci și din cauză că lectura lui Tocilescu este eronată, incompletă; iar aserțiunea sa că începutul rîndului VI al epigrafei ar fi fost lăsat „gol din cauza defectului pietrei” nu corespunde realității, căci (dimpotrivă) se remarcă simetria scrierii, a dispunerii textului în rînduri.

Prin reexaminarea mai atentă a micului altar votiv, puțin avariat pe fața scrisă, la colțul stîng de jos, avînd dimensiunile 31 × 15 × 12 cm, litere 23 mm (aflat la bun adăpost în depozitele lapidarului în Muzeul național de antichități, Institutul de arheologie, București; Inv. L. 1 425), se poate restabili textul genuin al ofrandei lui Valerius Meleager, eliminînd erorile de lectură și de interpretare semnalate mai sus (determinate de publicarea deficientă făcută de Tocilescu). Fotograma clară<sup>6</sup> alăturată desenului piesei epigrafice (care desigur nu era mai puțin limpede în vremea lui Tocilescu, pe la a. 1879) arată adevărata înfățișare a documentului epigrafic, rostul lui real (fig. 1 a — b). De remarcat mai întîi că în rîndul VI literele RCVLI apar plasate simetric în centru, iar pe rama bazei altarului mai există patru litere din formula dedicatorie (necesară, care rar lipsește, apărînd în diverse variante), aici V S L M; din ele numai ultimele două s-au păstrat întregi. Privitor la forma literelor sînt de remarcat: E redat prin două haste verticale II, în VALIIRIVS, MIILAGIIR, MILIIS, GIIMILLI, HIIIRCVLI; iar L în chip de „lambda” grecesc în r. II, III și VII (dar normal ca L roman în r. I, V și VI); textul este deci:

<sup>3</sup> *Ibidem*, p. 70, nr. 800 (nomina romana) „M. Gemellius Herculus”. Din numeroasele erori, unele deosebit de grave, grosiere (confuzii, repetări inutile cu risipă de spațiu și hîrtie etc.) în cantități enorme, ale numismatului A. Kerényi în ce privește antroponimia și materialul epigrafic al Daciei romane, cîteva au fost arătate sumar și rectificate în *AISC*, IV, 1944, p. 187—233.

<sup>4</sup> Helmut Freis, *Die cohortes urbanae (Epigraphische Studien, 2)*, Köln-Graz, 1967, p. 93.

<sup>5</sup> *Ibidem*, p. 66.

<sup>6</sup> Informațiile asupra epigrafei (*CIL*, III, 14496,1) și fotograma reprodușă aici sînt obținute prin solicitudinea conducerii Institutului de arheologie (București), la intervenția și prin osteneala tov. Al. Suceveanu, cercetător științific.

*C(aius) Valerius / Mel(e)ager / miles c(o)ho(rtis) / XIII urb(anae) (centuria) M(arci) / Gemelli, He/rculi / [v(otum) s(olvit)] l(ibens) m(erito)*. T r a - d u c e r e : „Caius Valerius Meleager, ostaş în cohorta a XIV-a urbana, centuria lui Marcus Gemell(i)us, (zeului) Hercules juruinţa a împlinit-o cu bucurie după merit”.

Cazul de mai sus, ca și multe altele, ilustrează felul cum intervențiile inoportune cu neglijențele unor crudiți moderni aduc în textele antice deformări și denaturări ce trebuie să fie semnalate și eliminate prin justele remedii impuse de controlul direct al pieselor moștenite din antichitate; este aceasta o sarcină permanentă a cercetării critice în epigrafie.

## ARVLA HERCVLI DICATA (*CIL*, III 14496,1)

### RÉSUMÉ

On examine à nouveau le petit autel votif, *CIL*, III 14496,1 («*Daciae incertae*», de Dacie inférieure, ou bien de la Mésie; au Musée national des antiquités, Bucarest), dont la lecture de l'inscription, donnée par Gr. G. Tocilescu en 1879, présente des lacunes; le texte a été utilisé et interprété d'une manière erronée par les épigraphistes (A. Kerényi, H. Freis). A l'aide d'une photographie assez claire (fig. 1 a) on a rétabli ci-dessus la vraie lecture intégrale de la dédicace : *C(aius) Valerius / Mel(e)ager / miles c(o)ho(rtis) / XIII urb(anae) (centuria) M(arci) / Gemelli, He/rculi / [v(otum) s(olvit)] l(ibens) m(erito)*.

### LÉGENDE DES FIGURES

Fig. 1. — Autel votif, de Dacie (?), *CIL*, III, 14496,1; — a. photographie, b. dessin.





Fig. 1. — Altar votiv, din Dacia (?), *CIL*, III, 14496,1; a, fotografie, b, desen.





# THEODOR MOMMSEN — CORESPONDENȚA ÎN LEGĂTURĂ CU INSCRIȚIILE ROMANE DIN TRANSILVANIA

DE

MIRCEA STOIA

În luna septembrie 1857, Academia de științe din Berlin care precogniza să publice într-un „corpus” toate inscripțiile latine descoperite în aria de evoluție a imperiului roman, îl trimite pe eruditul istoric Theodor Mommsen, profesor la Universitatea din Breslau<sup>1</sup> în Transilvania, într-o călătorie de studii epigrafice.

Profund interesat să cunoască — *de visu* — toate inscripțiile descoperite pe teritoriul Daciei romane, să cerceteze publicațiile și colecțiile documentare transilvănene care cuprindeau texte epigrafice, Mommsen se pregătește de călătorie minuțios, sub toate aspectele, așa cum o preținde itinerarul prevăzut și activitatea de cercetare epigrafică.

În acest scop, pentru a se informa cât mai complet, consultă din nou lucrarea lui I. F. Neigebaur<sup>2</sup>, făcându-și unele însemnări care să-l ajute la verificarea *in situ* a textelor de inscripții romane publicate de acest cercetător, care nu-i inspiră întotdeauna încredere. Caută și primește recomandări de cercetători transilvăneni care în timpul călătoriei puteau să-l ajute în studiile sale epigrafice. Abia după această perioadă de documentare, Mommsen își va stabili cu grijă etapele itinerarului din Transilvania, pe care uneori le va schimba în raport cu interesele sale de cercetare.

De curind au fost descoperite, într-un fond de documente<sup>3</sup>, patru scrisori trimise de Mommsen unui cărturar din Sighișoara, al cărui nume din lipsă de alte mărturii, putea fi numai presupus, între cercetătorii locali.

Problema identificării acestui învățat transilvănean, cu care Mommsen a întreținut corespondența, nu este lipsită de interes, căci acesta, așa cum reiese din scrisorile primite, prin specificul preocupărilor sale științifice, i-a făcut recomandări de cercetători locali în domeniul arheo-

---

<sup>1</sup> Wrocław.

<sup>2</sup> *Allerthümer und Inschriften in Siebenbürgen*, ed. 1848.

<sup>3</sup> Arhivele Statului Sibiu, fondul Teutsch, cota nr. 102.

logiei, l-a invitat să participe la adunarea unei societăți științifice, i-a transmis referiri epigrafice din periodicele transilvănene și l-a ajutat cu sfaturi competente, în stabilirea itinerarului din Transilvania. Numele acestui cunoscut învățat transilvănean, pe care Mommsen nu l-a uitat nici după înapoierea sa la Berlin și căruia i-a rămas recunoscător pentru sprijinul acordat în reușita studiilor sale epigrafice, a fost găsit, în biblioteca Muzeului Brukenthal, pe un extras din raportul științific<sup>4</sup> pe care savantul german l-a prezentat la sfârșitul călătoriei, în fața comisiei epigrafice a Academiei de științe din Berlin. Pe acest raport publicat de Academia din Berlin, Mommsen a notat jos, pe pagina de titlu, „Herrn Fr. Müller<sup>5</sup> in Schässburg. Mit besten Dank, Mommsen”.

Probabil referințele bune primite despre Friederich Müller (1828—1915) la Universitatea din Berlin, unde acest cărturar transilvănean a urmat cursuri de filologie, istorie și teologie, cit și activitatea științifică pe care o desfășura, l-au determinat pe Mommsen să întreprină această corespondență de colaborare.

Prin Fr. Müller, istoricul german a cunoscut în timpul călătoriei la Sibiu și în localitățile din regiunea Sarmizegetusa pe arheologul Mihail I. Ackner<sup>6</sup>, pe scriitorul I. K. Schuller, pe arheologul Adam Varadi și probabil pe alți cercetători din Transilvania, care l-au ajutat în studiile sale epigrafice.

Deși rezultatele cercetărilor epigrafice întreprinse de Mommsen în Transilvania au fost publicate<sup>7</sup> considerăm că pentru istoriografia noastră, alături de corespondența sa, prezintă interes și relatările presei transilvănene din această perioadă, care remarcă intensa activitate științifică desfășurată de învățatul german, între 20 septembrie și 10 octombrie, în timpul călătoriei din Transilvania.

În articolul *Antichități romane și Dr. Mommsen la Cluj*<sup>8</sup> se arată cit de minuțios a cercetat lucrările despre colecția Kemeny, toate obiectele descoperite (busturi, coloane de piatră, miliari, pietre de mormint), pe care le compara cu notițele sale care cuprindeau desenele și descrierea lor, și locul unde se păstrau, intervenind uneori cu corecturi asupra textelor publicate de J. F. Neigebaur.

De la Cluj călătorește pe ruta Turda, Sebeș, Hațeg spre Sibiu, unde, datorită referințelor lui Fr. Müller, este primit cu interes de învățații din localitate, care îi acordă tot sprijinul în cercetările epigrafice de la Muzeul Brukenthal<sup>9</sup>.

<sup>4</sup> Cota II 38 444.

<sup>5</sup> Autorul unor însemnate studii de arheologie, istorie și teologie, a fost profesor și rector la gimnaziul din Sighișoara, iar din anul 1893, episcop al bisericii evanghelice din Transilvania.

<sup>6</sup> Vezi, lucrarea lui Trausch-Schuller, *Schriftsteller Lexikon der Siebenbürger Deutschen*, vol. 4, p. 301—312, Sibiu, 1904.

Împreună cu acesta a publicat Fr. Müller *Die Römischen Inschriften in Dacien*, Viena, 1865.

<sup>7</sup> Auszug aus dem Monatsbericht der Königlichen Akademie der Wissenschaften zu Berlin. 29 octombrie 1857: *CIL*, vol. III, Berlin, 1863.

<sup>8</sup> Ziarul „Kolosvári Közlöny”, nr. 126, din 24 septembrie 1857, p. 505.

<sup>9</sup> „Telegraful român” din 25 septembrie 1857, nr. 76, p. 302, și „Siebenbürger Bote” din 5 octombrie 1857, nr. 196.

Cercetările epigrafice întreprinse de Mommsen la Deva și în localitățile arheologice din această regiune<sup>10</sup>, atât de bogată în vestigii romane, erudiția și pregătirile efectuate (notițe și schițe, asupra fiecărei descoperiri epigrafice), l-au ajutat în zilele de 6—9 octombrie 1857 să găsească repede pe teren inscripțiile, să le descifreze și chiar să facă unele descoperiri noi la Poclisa și Deva.

Tot același ziar menționează la sfârșitul cronicii sale că Mommsen n-a reușit să vadă toate inscripțiile din Cluj, care erau împachetate în lăzi, dar presupune că va reveni în anul următor.

Studiile epigrafice făcute de Mommsen în Transilvania, oglindite în corespondența trimisă lui Friederich Müller și în relatările presei transilvănene, precum și în lucrările sale de specialitate, au adus o contribuție importantă la întregirea repertoriului arheologic daco-roman, care demonstrează continuitatea poporului nostru.

#### TEXTUL CORESPONDENȚEI ÎN LIMBA GERMANĂ

##### I

*Hochgeehrter Herr!*

Ihre Sendungen, wozu ich auch die mir von Ihrem Verein kürzlich zuteil gewordene Ehre rechnen darf, verpflichten mich zu grossem Danke; und sehr gern würde ich, wenn es irgend möglich wäre, die gewiss auch meinem Unternehmen sehr förderliche Teilnahme an Ihrer Generalversammlung dazu benützen, um denselben Ihnen und Ihren s.g. Kollegen persönlich auszusprechen. Mein Reiseplan liegt indess anders; ich werde schwerlich vor September und Oktober in die ungarischen und siebenbürgischen Landschaften kommen, was wohl auch im Allgemeinen dort eine bessere Reisezeit ist. Darum muss ich mir es vorbehalten wenigstens einen und den anderen aus dem Kreise der dortigen Mitforscher in seiner Heimat aufzusuchen. Sehr dankbar würde ich Ihnen sein, wenn Sie mir nach Wien hin darüber eine Notiz zukommen liessen, in welcher Weise ich am zweckmässigsten, von Wien und Pesth kommend und auf Essek und Fiume zurückgehend, Siebenbürgen so durchreisen könnte, dass ich die für den Epigraphiker wichtigsten Plätze berührte. Ich bemerke dabei noch, dass mir namentlich auch an der Einsicht der wichtigsten Collectionen, namentlich der Sammlungen von Iodov, Thalson, Neuboldt und vor allem des — auch für mich zu früh verstorbenen — Grafen Kemeny viel gelegen ist.

Meine Zeit ist natürlich knapp gemessen so wie auch meine Mittel, denn ich darf, wenn ich dies ganze Unternehmen überschlage, auf Siebenbürgen doch nur ein Modikum rechnen.

<sup>10</sup> Ibidem; „Siebenbürger Bote“ din 17 octombrie 1857, nr. 205, care descrie itinerarul străbătut și principalele descoperiri arheologice și epigrafice făcute de istoricul german.

Sie verzeihen, dass ich so geradezu mit dergleichen Bitten Sie behellige; es ist doch am Ende, mögen Sie Ihre besondere Heimat oder das Unternehmen überhaupt ins Auge sehen, eine national gemeinsame und für alle erspriessliche Arbeit, an der ich tätig bin.

Leben Sie wohl !

Ihr MOMMSEN

Breslau 30. Juni 1857

Adr : Prof. Ludwig, Wien k. k. Josephinum

II

*Geehrter Herr!*

Vielen Dank für Ihren sachkundigen Rath, dem ich seiner Zeit nachkommen werde, nachdem die Bereisung Oesterreichs, vo(rallem) Steiermarks und Illyoiens, die ich heute beginne, beendet sein wird. Ich hoffe bestimmt Anfang September nach Pest abgehen zu können und, da der Oktober doch gewiss noch eine leidliche Reisezeit sein wird, meine Reise so wie sie angelegt war ausführen zu können. Wegen der Kemenyschen Sammlung habe ich bei des Herrn Ministers Grafen Thun Exsellenz Schritte gethan und denke auch hierin wie in anderen Stücken mich seiner Unterstützung erfreuen zu dürfen.

Noch hätte ich ein Anliegen, dass ich in Ihre Hände legen möchte. Die Siebenbürgischen Localblätter vollständig aufzutreiben hat bisher nicht in Wien gelingen wollen; und auf der Reise dort sie durchzusehen würde sehr zeitraubend sein, wenn nicht etwas vorgearbeitet ist. Wüssten Sie nicht entweder in Schässburg selbst oder auch in Hermannstadt oder Klausenburg jemand aufzutreiben, dem vollständige Stücke zu Gebote ständen und der dieselben im Voraus durchblätterte und nicht ausschriebe, sondern nur — vormerkte, was Inschriftliches vorkommt, und dann seiner zeit mir die Zeitschrift mit diesen Notaten vorlegte ? Ich werde gern diese Mühewaltung angemessen vergüten. Die Blätter, auf die es ankommt, sind meines Wissens folgende :

Kronstädter Satellit

Blätter für Geist, Gemüth und Herz. Kronstadt beim Göll, 1843  
Transilvania. Beibl. zum Siebenb. Boten Hermannstadt 1834—6  
Siebenbürg. Provinzialblätter. Hermannstadt 1805—1824  
Magyar.....Nyelv-mivelö Társaság Szebenben 1798

Ihre freundliche Einladung in Ihr Haus nehme ich schon jetzt mit allem Danke an und freue mich darauf in Ihrem Kreise ein Deutscher unter Deutschen zu sein. Mit herzlichem Lebewohl

Ihr MOMMSEN

Wien

1. August 1857

*Geehrter Herr!*

Morgen friih, verlasse ich, mit diesem Brief zugleich, Wien um geradeswegs auf Klausenburg zu reisen, wo ich Kemenys Sammlungen zu finden hoffe. Mit ministeriellen Empfehlungen habe ich Ihrem Rathe gemäss mich versehen und werde alles aufbieten, um diese wichtigen Papiere zu Gesicht zu bekommen.

Von da aus werde ich vermuthlich den von Ihnen bezeichneten Weg einhalten, wenn nicht bei weiterem Zusehen sich eine Abweichung nothwendig zeigt. In der Hoffnung also, Sie bald persönlich kennen zu lernen, beschränke ich mich darauf, Sie zu bitten, wenn Sie etwas mir mitzuteilen hätten, was Eile hat, poste restante nach Klausenburg zu schreiben, ich werde vor meiner Abreise jedenfalls dort nachfragen! Mögen dann Wind und Wetter dienen und mir Ihr schönes Land in seinem rechten Glanze zeigen!

Wien

12. Sept. 1857

Ihr MOMMSEN

Dass ich Ihre gastliche Einladung mit Dank annehme, habe ich wohl früher schon geschrieben. Wenn es sich irgend einrichten lässt, so gebe ich Ihnen Nachricht, wann ich in Maros Vasorhely sein werde; doch lassen sich meine Wege freilich schwer im Voraus berechnen.

*Hochverehrter Herr!*

Es thut mir sehr leid, dass eine Aenderung meines Reiseplans mich zwingt, Schässburg bei Seite zu lassen. Als ich in Klausenburg meine Route im Detail überlegte, schien es mir doch, namentlich in Betracht der vorgerückten Jahreszeit und des unfreundlichen Wetters, gerathen von dort aus, nachdem ich Ilobya besucht, geradezu über Thorda und Gerend nach Karlsburg mich zu wenden, um nicht einem persönlichen Wunsch die Zwecke, die zu verfolgen ich angewiesen bin, nachzusetzen. Darum werden Sie es schon verzeihen müssen, wenn ich — für jetzt wenigstens — auf das Vergnügen verzichte bei Ihnen persönlich einzusprechen. Hätten Sie mir etwas mitzuteilen, was dringend wäre, so bitte ich poste restante nach Hermannstadt zu schreiben.

Hochachtungsvoll und ergebenst  
MOMMSEN

Klausenburg

23. Sept. 1857

## I

*Mult stimate domnule !*

Cele trimise de D-voastră, la care adaug și privilegiul ce mi-a fost acordat de Asociație<sup>11</sup>, mă obligă la multe mulțumiri; cu plăcere aș participa, dacă voi avea posibilitatea la adunarea generală<sup>12</sup>, participare folositoare și acțiunii întreprinse de mine, și cu acest prilej să vă mulțumesc atît Dv. personal cît și mult stimaților Dv. colegi.

Planul călătoriei mele este însă altul și, după program, greu voi putea ajunge mai devreme, înainte de luna septembrie sau octombrie în părțile ungurești și transilvănene, perioadă care mi se pare mai recomandabilă pentru aceste locuri. De aceea trebuie să rezerv prilejul de a vizita pe unul sau pe altul din cercetătorii locali la ei acasă.

Aș rămîne îndatorat, dacă îmi veți comunica la Viena, cum este mai nimerit să vizitez Transilvania, — ținînd seama că vin de la Viena și Pesta în drum spre Essek și Fiume — pentru a ajunge la localitățile cele mai importante pentru un epigrafist.

Menționez că sînt interesat și în cercetarea principalelor colecții de documente aparținînd lui Iodov, Thalson, Neuboldt și mai cu seamă cele ale grofului Kemeny, care — și pentru mine — a dispărut prea de timpuriu<sup>13</sup>. Timpul și mijloacele îmi sînt destul de limitate și dacă țin seama de întreaga acțiune de cercetare, pentru Transilvania nu mai pot reține decît o parte minimă din acest timp.

Mă iertați că vă deranjez cu asemenea rugăminți, însă acțiunile și cercetările pe care le întreprind sînt atît pentru patria Dv., cît și în sinea lor acțiuni de importanță națională și în folosul tuturor.

Rămîneți cu bine !

Al D-voastră  
MOMMSEN

Breslau

30 iunie 1857

Adresa: Prof. Ludwig, Viena, K. K. Iosephinum

## II

*Stimate domnule !*

Vă mulțumesc pentru sfatul D-voastră competent, de care voi ține seamă după ce voi termina vizitarea Austriei, Stiriei și Iliriei pe care o încep astăzi.

Socotesc, mai mult ca sigur, că voi pleca la începutul lui septembrie la Pesta și întrucît luna octombrie este încă potrivită pentru călătorie, să-mi îndeplinesc întinerarul așa cum a fost stabilit inițial.

<sup>11</sup> Se referă la *Verein für Siebenbürgische Landeskunde*.

<sup>12</sup> *Ibidem*, adunarea societății s-a ținut în Sighișoara, la 5 august 1857.

<sup>13</sup> Se referă la decesul lui Kemeny Iosif.

Cu privire la colecția lui Kemeny, am intervenit la excelența sa domnul ministru Thun și sper că mă voi bucura ca și în trecut de sprijinul său. Aș mai avea o dorință, pe care v-o încredințez.

Publicațiile locale transilvănene nu le-am putut găsi în întregime nici la Viena și socotesc, că totuși cu greu aș putea să le consult în trecerea mea, dacă nu s-a pregătit nimic mai devreme.

Nu cunoașteți pe cineva din Sighișoara, Sibiu sau Cluj, care dispune de colecții întregi și care ar putea să le consulte și să noteze ce referiri epigrafice se găsesc, pentru a-mi arăta la timpul potrivit publicațiile și notițele ? Bucuros voi retribui această osteneală. După cât îmi este cunoscut, ar fi indicate următoarele publicații :

Kronstädter Satellit

Blätter für Geist, Gemüth und Herz. Kronstadt beim Göll, 1843  
Transilvania. Beibl. zum Siebenb. Boten — Hermannstadt 1834—6  
Siebenbürg. Provinzialblätter. Hermannstadt 1805—1824

Magyar ... Nyelv mivelő Társaság Szebenben 1798

Invitația în casa D-voastră o accept îndatorat încă acum și mă bucur că între cunoscuții D-voastră, voi putea fi un german între germani. Cu bine al D-voastră

MOMMSEN

Viena 1 august 1857

### III

*Stimate domnule*

Miine dimineață părăsesc Viena împreună cu această scrisoare pentru a ajunge la Cluj, unde sper să găsesc colecțiile lui Kemeny. După sfatul D-voastră am procurat recomandări ministeriale și mă voi strădui să văd aceste documente atât de importante.

De aici voi urma probabil itinerariul propus de D-voastră, dacă între timp nu va fi necesară o deviere. În speranța de a vă cunoaște personal cât mai curînd, mă rezum însă la rugămintea să-mi comunicați tot ce găsiți mai important sau urgent, la „poste restante” din Cluj. Înainte de a pleca din localitate, mă voi interesa în orice caz acolo. Fie ca timpul să fie prielnic pentru a-mi dezvălui în toată splendoarea țara D-voastră frumoasă.

Al D-voastră  
MOMMSEN

Viena 12 sept. 1857

Cred că v-am scris deja mai înainte că accept îndatorat invitația D-voastră. Dacă va fi posibil, vă anunț sosirea la Tîrgu Mureș, însă drumurile mele sînt greu de prevăzut.

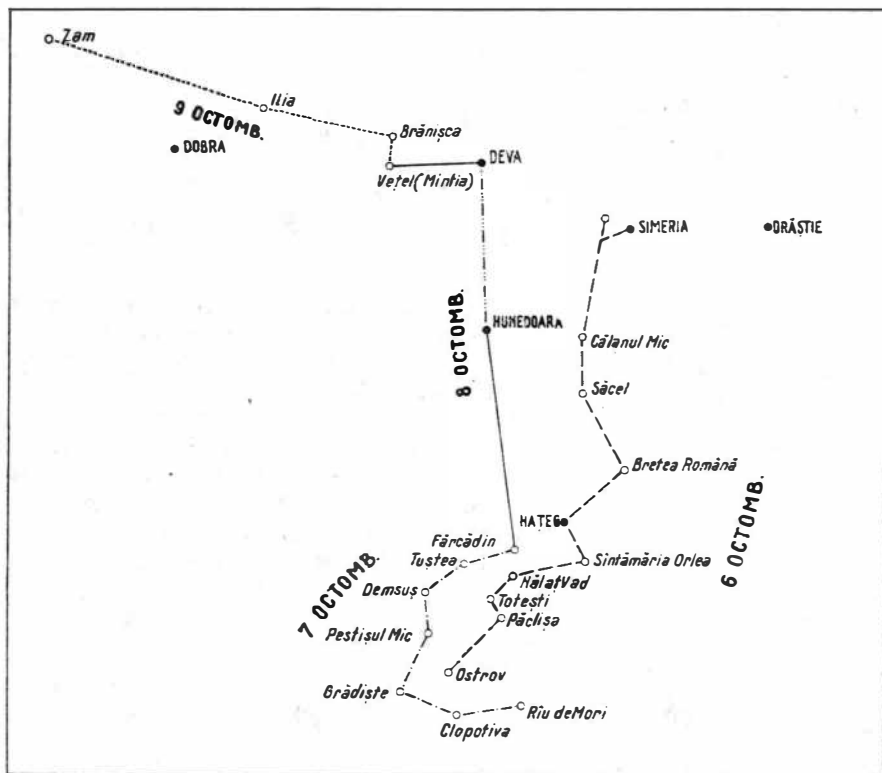
## IV

*Mult stimate domnule!*

Regret foarte mult, că schimbarea itinerarului meu, mă silește să nu mai trec prin Sighișoara. Când am revăzut la Cluj, mai amănunțit, itinerarul stabilit, ținând seama și de anotimpul prea înaintat cît și de vremea nefavorabilă, mi s-a părut mai indicat ca după vizitarea Iliei să trec prin Turda și Grind spre Alba-Iulia; acestea hotărînd, pentru a nu supune obligațiile mele de studii dorințelor personale. Așa că va trebui să mă iertați, dacă acum renunț la plăcerea de a veni personal la D-voastră. În caz că totuși aveți să-mi comunicați ceva important, vă rog să trimitați scrisoarea la „poste restante” din Sibiu.

Cu respect  
MOMMSEN

Cluj 23 septembrie 1857



Schița drumului parcurs de Th. Mommsen în Transilvania între 6 și 9 octombrie.



## DESCOPERIRI DE MONEDE ANTICE ȘI BIZANTINE ÎN REPUBLICA SOCIALISTĂ ROMÂNIA

### XV

DE

BUCUR MITREA

Cu prezentarea de față, rubrica pe care am inaugurat-o în anul 1958 la cele două reviste ale Institutului de arheologie, *SCIV* și *Dacia*, la sugestia lui Vladimir Dumitrescu, ajunge la numărul XV. Pe parcursul acestor ani am căutat să-i aduc mereu îmbunătățiri, atât prin descrierea cât mai concisă a monedelor descoperite cât și prin trimiterea la cataloagele de specialitate.

Datele pe care le-am consemnat ne-au fost întotdeauna comunicate în mod amical de către colegii din București și de la muzeele sau institutele de învățământ superior din țară. Când am avut ocazia și am socotit că este cazul am și ilustrat cronica noastră. Pentru colaborarea și spiritul larg de înțelegere de care au dat și continuă să dea dovadă îi rog pe toți să găsească aci expresia viei mele gratitudini, alături de mulțumirile cercetătorilor care le întrebuințează.

Am avut și continui să am mereu în minte că moneda fie sub formă de tezaure fie sub formă de descoperiri izolate, în mod diferențiat, după regiune și etapă cronologică, constituie un important izvor nu numai pentru istoria social-economică a Daciei, dar și pentru cea politică și militară.

Pentru a evita pierderea acestor prețioase izvoare istorice, care nu odată s-au amestecat cu altele sau s-au împrăștiat, am preferat să le notez, uneori cu rezerve și îndoieli, iar altele în mod tranșant în măsura îngăduită de informații.

În cele ce urmează prezentăm 95 de descoperiri, parte ieșite la iveală în cursul anului 1971, parte mai vechi, dar care au ajuns abia acum la cunoștința noastră.

Din categoria monedelor grecești se detașează și iese în evidență tezaurul de la Bătășani, com. Valea Mare, jud. Vilcea. Cele aproximativ 450 de tetradrahme din vremea lui Filip al II-lea și a urmașilor săi, Alexandru și Lysimach, constituie, după cât ni se pare, cel mai mare tezaur de tetradrahme de argint pe care ni l-a transmis antichitatea și s-a păstrat în întregime. Studiul adâncit al acestor prețioase documente monetare, dar nu mai puțin economic și politice, este chemat să aducă lămuriri atât în ceea ce privește cronologia acestor emisiuni pe regi și ateliere, cât și despre sensul mai profund care-l sugerează în contextul culturii materiale și în general în economia geto-dacilor pentru această vreme.

Ca să rămânem tot în domeniul tezaurelor socot să amintesc că este meritul lui Corneliu Beda, de la Muzeul din Alexandria, care a stabilit că la Conțești, jud. Teleorman, avem

de a face cu un tezaur (nr. 5) descoperit prin 1909—1910, din care s-a mai păstrat o tetradrahmă emisă de Macedonia Prima.

Un alt tezaur, de data aceasta de drahme din Dyrhachium, s-a descoperit prin Oltenia într-o localitate a cărei fixare topografică este încă sub semnul întrebării (nr. 14).

În rest, monede grecești izolate. O mențiune aparte merită moneda de bronz (nr. 12) de la Filip al II-lea, găsită la Slatina și care apare destul de rar la nord de Dunăre. O tetradrahmă (nr. 10), emisiune postumă de tip Filip al II-lea, este semnalată la Maldăr, jud. Olt.

Monede izolate de bronz de la Alexandru cel Mare sînt semnalate în Dobrogea (nr. 1), apoi de argint la Drăcșani jud. Teleorman (nr. 7) și Măcin (nr. 11).

În rest exemplare izolate de argint de la Istria, semnalate la Isacceia, și apoi drahme din Dyrhachium și tetradrahme thasiene, aflate atît în sud-vestul Daciei, cît și în Dacia transilvană.

Monede geto-dacice, semnalate în tezaure, cunoaștem doar trei cazuri: Mîrzănești, jud. Teleorman (nr. 18), care par a se încadra în tipul Virteju-București și apoi cele de la Orșova (nr. 19) și Ostrovul Simian (nr. 20), referitor la care așteptăm informații de la descoperitori.

Monedele de tip roman republican continuă să apară în număr mare, 31 de descoperiri, dintre care nu mai puțin de 12 sînt tezaure cu astfel de denari. Geografic ele se repartizează pe întreg teritoriul țării: în Banat la Berzovia (nr. 24), la Moroda (nr. 41) și Secusigiu (nr. 45), ambele în jud. Arad; în Transilvania, într-o localitate neprecizată în jud. Hunedoara (nr. 37); apoi la sud de Carpați, la Fîntînele (nr. 36) și Tîrnava (nr. 48), ambele în jud. Teleorman. Pe teritoriul Moldovei cunoaștem nu mai puțin de cinci asemenea descoperiri: Bordești (nr. 25), și Mănăstioara com. Fitionești (nr. 40), ambele în jud. Vrancea, apoi la Vișina, jud. Galați (nr. 51), Răcățau, jud. Bacău (nr. 44), și Vlădiceni, jud. Neamț (nr. 52). În teritoriul dintra Dunăre și mare, denarii Romei republicane apar în tezaurul de la Casicea, jud. Constanța (nr. 28).

Sub formă de monede izolate, aceiași denari ai Romei republicane apar în nu mai puțin de 19 localități repartizate pe întreg teritoriul Daciei. Și tot din informațiile brute, așa cum le-am primit, mai reiese un lucru. Aceste monede au fost aflate în mod izolat în cetăți și așezări geto-dacice, atît la nord, cît și la sud și est de Carpați. Ne limităm să dăm doar două exemple: Ocița, jud. Vlcea (nr. 42), și Cătunu, jud. Dimbovița (nr. 29). Am dat sau se mai pot da și alte exemple.

Prima încheiere de natură economică ce se impune este că denarul de tip roman republican îndeplinește acum o funcție economică care s-a generalizat pe întreg teritoriul Daciei.

Rămîne și pe mai departe problema să vedem și să precizăm în ce proporție sînt emisiuni geto-dacice de tip roman republican și cite sînt originale, bătute în atelierele din Italia, ținînd seama și de diversitatea acestor ateliere cu tehnici și artă variabile.

Este necesar să cercetăm titlul argintului, așa cum s-a și făcut pentru unele tezaure, fapt asupra căruia am atras atenția încă din 1968.

Dar șirul problemelor puse de această categorie de monede este departe de a se epuiza. Ne întrebăm, și faptul va trebui cercetat, în ce măsură aceste monede au putut veni din afara teritoriului dacic, cu adaosul, în ce etapă cronologică și în ce măsură. Rămîne de văzut dacă această categorie de monede a „ieșit” din Dacia și a circulat și în teritoriile învecinate.

Moneda romană imperială numără 35 de descoperiri. Din acestea 7 sînt tezaure monetare, iar restul de 28 sînt descoperiri izolate. În ceea ce privește tezaurele monetare, cele de la Adjud, jud. Vrancea (nr. 54), de la Drăghiceni, jud. Olt (nr. 69), de la Itești, jud. Bacău (nr. 73), cel de la Lonea, oraș Petroșani, jud. Hunedoara (nr. 74), precum și cel de la Strunga, jud. Iași (nr. 85), conțin denari romani imperiali din secolele I—II. Celelalte două tezaure,

cel de la Isaccea (nr. 72) și Strîmptu, jud. Gorj (nr. 48), conțin antoniniani din secolul al III-lea e.n.

Monedele romane imperiale care au fost descoperite în mod izolat sînt răspîndite pe întreg teritoriul țării. O parte din ele aparțin secolelor I—II e.n. și sînt de argint sau uneori de bronz. O altă parte se datează în secolul al IV-lea și de regulă sînt de bronz. Dar nu lipsesc și cele de argint.

Monede de aur de la Dioclețian și Theodosiu al II-lea ne sînt semnalate în două localități: Holboca, jud. Iași (nr. 70), și Mihăiești jud. Olt (nr. 75). Aș fi înclinat să nu le văd străine de populațiile aflate în migrație în această vreme.

Din categoria monedelor bizantine, cel puțin deocamdată, nu avem de înregistrat decît descoperiri izolate. Presupusul tezaur de la București, Plumbuita (nr. 89), mai are nevoie de informații suplimentare pentru a putea fi acceptat ca atare. Din restul descoperirilor, trei sînt din secolul al VI-lea, două din al VII-lea, vremea lui Heraclius, și un bronz anonim bizantin din secolele X—XI, semnalat la Sălcuța, jud. Dolj.

### I. Monede grecești (1—14)

1. *Agigea*, jud. Constanța. Ca descoperite în 1971 în mod sigur în această localitate ajung într-o colecție particulară două monede antice de bronz.

#### A. *Alexandru cel Mare*

Capul tînr al lui Herakles spre dr., coafat cu blana de leu. Efigia este bătută mult st. Rv. ΑΛΕ[ΞΑ]ΝΔΡ[Ο Υ], în mijloc, orizontal. Jos, arc în tolbă; sau măciucă spre dr. Deasupra ei, un simbol neprecizat.

AE ↗ 5,40 g; 17 mm. Moneda tocită. Conservarea bună. Cf. B.V. Head, *Hist. Num.*<sup>2</sup>, p. 226.

B. Monedă colonială grecească *Niceea* (?) Severus Alexander. Capul (sau poate bustul) gol al împăratului spre st. Din legendă se mai poate desluși [ΑΛΕΞ]ΑΝΔΡΟΣ ΚΑΙΣΑΡ. În st. jos, o contramarcă, adîncă și neclară.

Rv. Legendă și efigie neclară.

AE. ↑ 6,15 g; 21,5 mm.

*Informație*: Victor Bratu, București.

2. *Bătășani*, jud. Vîlcea. În august 1971 s-a descoperit pe teritoriul localității un vas de lut ce conținea vreo 450 de monede de argint, în greutate de aproximativ 7 kg. După aprecierile cercetătorilor locali ar fi fost emise de către Filip al II-lea, Alexandru cel Mare, Lysimach etc. După greutatea ce se comunică este vorba de tetradrahme emise de regii menționați. Se păstrează la Muzeul județean din Rîmnicu Vîlcea, ai cărui specialiști le-au luat în studiu.

Ziarul „Scnteia”, anul XLI, nr. 8 900 din 7 sept. 1971, p. 2. Cf. și ziarul „România Liberă”, anul XXIX, 1971, nr. 8 360 din 9 sept., p. 2.

3. *Ciutura*, jud. Dolj. E semnalată o tetradrahmă thasiană avînd pe av. capul lui Dionysos cu cunună de iederă cu două frunze sus și două jos și două rozete, iar pe rv. efigia obișnuită a lui Herakles, legenda cunoscută, dar întregă și cu capetele literelor globulare. În plus, sigla M barat.

AR. ↑ 16,47 g; 32 mm. Conservarea bună, dar forma flanului monetar este ovală neregulată.

Se păstrează la Muzeul Centrului de științe sociale, Craiova.

*Informație*: Gh. Popilian, Craiova.

4. *Cojasca*, jud. Dîmbovița. Cîteva tetradrahme thasiene recuperate de la elevi de către profesorul Marin Ionică se păstrează la școala generală din localitate. Nu putem preciza dacă monedele fac parte din tezaurul descoperit în localitate în 1936, sau sînt exemplare descoperite cu altă ocazie.

*Informație*: Cornelia Stoica, Muzeul județean, Tirgoviște.

5. *Conțești*, jud. Teleorman. O tetradrahmă emisă de Macedonia Prima, avînd pe rv. siglele  $\text{HP}$  sus, și N jos, 16,25 g și 32 mm, de o conservare foarte bună, se păstrează în colecția Inv. Gh. Dobrescu din localitate.

Moneda a fost găsită în partea de SV a comunei, în curtea morii, prin anii 1909–1910, într-o ulciacă, împreună cu alte vreo 10 exemplare, care s-au risipit. Este deci vorba de un tezaur.

*Informație*: Corneliu Beda, Muzeul din Alexandria.

6. *Covasna*, jud. Covasna. O tetradrahmă thasiană găsită în localitate a ajuns la Muzeul din Sf. Gheorghe.

*Informație*: Székely Zoltán, Muzeul din Sf. Gheorghe.

7. *Drăcșani*, com. Drăcșenei, jud. Teleorman. O drahmă de la Alexandru cel Mare, avînd pe rv. sub brațul lui Zeus literele  $\Sigma\zeta$ , iar sub tron, literele  $\Lambda|$ . Moneda a ajuns în colecția Inv. Anton Popescu, directorul școlii de 10 ani din Drăcșani.

*Informație*: Inv. Anton Popescu, Drăcșani.

8. *Isaccea*, jud. Tulcea. O drahmă de argint emisă de cetatea Histria găsită în această localitate, ajunge în colecția prof. I. Țugui, din Clmpulung-Moldovenesc.

Grațian Jucan, *Colecția etnografică și numismatică a prof. Ion Țugui din Clmpulung-Moldovenesc*, în *RevMuz*, VIII, 1971, 3, p. 226.

9. *Lăceni și Imprejurimi*, com. Orbeasca, jud. Teleorman. În colecția Elena Săndulescu din localitate se află următoarele monede antice:

A. *O drahmă emisă de cetatea Dyrrhachium*, sub magistrații Eunous-Damenos (Maier, 1, c.p. 22, nr. 174);

B. *Doi denari romani republicani*, unul emis în timpul magistratului *M. Fannius, C.f.*, Grueber, Italia, 468, anii 150–125. Sydenham, 419, Italia anii 137–134 și *M. Fourius Philus*, Grueber, Italia, 555, anii 93–92. Sydenham, 529, Italia, anii 110–108.

C. *Un denar roman imperial emis de Galba* de tip H. Mattingly, *BMC*, 39.

Monedele menționate au fost aflate în localitate sau în împrejurimile imediate.

*Informație*: Corneliu Beda, Muzeul din Alexandria.

10. *Maldăr*, comuna Colonești, jud. Olt. Ca descoperită în această localitate ajunge în colecțiile Muzeului din Slatina o tetradrahmă, emisiune postumă de tip Filip al II-lea (autorul o socotește o imitație dacică a tetradrahmelor macedonene).

Ar fi fost de dorit să se adauge și datele tehnice: greutatea, diametrul, poziția axului etc. Mihai Butoi, *Monede rare intrate în colecțiile Muzeului din orașul Slatina (jud. Olt)*, în *RevMuz*, VIII, 4, 1971, p. 326 cu fig. 1, p. 327.

11. *Măcin*, jud. Tulcea. Fără alte amănunte este semnalată descoperirea în localitate a unei monede grecești de argint de la Alexandru cel Mare, care ajunge într-o colecție particulară. Grațian Jucan, *Colecția etnografică și numismatică a prof. Ioan Țugui din Clmpulung-Moldovenesc*, în *RevMuz*, VIII, 1971, 3, p. 226.

12. *Slatina*, jud. Olt. O monedă de bronz de la Filip al II-lea pe av. capul lui Apollo, iar pe rv. călărețul spre dr. și legenda obișnuită, găsită în Slatina, a ajuns cu ani în urmă în colecțiile vechi ale muzeului din localitate. O monedă geto-dacică de argint de tip Jiblea, găsită „mai de mult în Slatina”, ajunge și ea în colecțiile aceluiași muzeu. La ambele monede sînt menționate datele tehnice.

Mihail Butoi, *Monede rare intrate în colecțiile Muzeului din orașul Slatina (jud. Olt)*, în *RevMuz*, VIII, 4, 1971, p. 326.

13. *Suhaia*, jud. Teleorman. Din tezaurul de drahme descoperit în localitate, o drahmă emisă de cetatea Dyrhachium, cu magistrații Meniskos-Kallonos, (Maier, *l.c.*, p. 24, nr. 256), a ajuns în colecția prof. Anton Lucian, Zimnicea.

*Informație*: Corneliu Beda, Muzeul din Alexandria.

14. *Turnu Severin*, jud. Mehedinți. După unele informații, în localitate sau în împrejurimi s-ar fi aflat în 1970 un tezaur de drahme din Dyrhachium. Știrea o dăm sub toată rezerva, ea rămânând să fie confirmată sau infirmată ulterior.

*Informație*: G. Popilian, Craiova, dec. 1970.

## II. Monede geto-dacice (15—22)

15. *Craiova*, jud. Dolj. Monedă geto-dacică de tip Virteju-București. AR. ↓ 7,74 g; 23 × 21 mm. Conservarea bună, tiparul tocit. Moneda a fost găsită în august 1963, pe teritoriul municipiului Craiova, într-un banc de nisip în riul Jiu, la circa 200 m în amonte de punctul unde șoseaua ce trece prin luncă atinge Jiul. Se păstrează la Centrul de științe sociale, Craiova.

*Informație*: G. Popilian, Craiova.

16. *Drăgășani*, împrejurimi, jud. Olt. O tetradrahmă geto-dacică de tip Jiblea, ca găsită în împrejurimile orașului Drăgășani, ajunge în colecțiile Muzeului din Slatina. Este ilustrată moneda și notate datele tehnice.

Mihail Butoi, în *RevMuz*, VIII, 4, 1971, p. 326, și fig. 2, p. 327.

17. *Ipoțești*, com. Milcov, jud. Olt. O monedă dacică de argint, de tipul Jiblea, descoperită în localitate, ajunge la Muzeul din Slatina. Sînt menționate și datele tehnice.

Mihail Butoi, în *RevMuz*, VIII, 4, 1971, p. 326.

18. *Mitrănești*, jud. Teleorman. Un tezaur de monede geto-dacice s-a descoperit în localitate în urmă cu câțiva ani. După informațiile de care dispunem deocamdată, se știe de vreo 20 de exemplare descoperite, dar din care a putut fi examinat un singur exemplar. Acesta este de tipul Virteju-București.

*Informație*: Corneliu Beda, Muzeul din Alexandria.

19. *Orșova*, jud. Mehedinți. Este semnalată, doar în trecere, descoperirea unui tezaur de monede geto-dace, despre care Marius Moga ne promite că-l va publica separat.

Marius Moga, *Tezaurul de monede republicane romane de la Secusigiu, jud. Arad*, în *RevMuz*, VIII, 4, 1971, p. 325, nota 4.

20. *Ostrovul Șimian*, jud. Mehedinți. În iunie 1970, pe insula de mai sus, s-a descoperit un tezaur de monede dacice. Din această descoperire un număr de 69 de exemplare de argint au ajuns la Muzeul din Turnu Severin. Pe av. e figurat capul laureat al lui Zeus, iar pe rv. un cal, iar în locul călărețului, uneori cite o globulă sau două.

*Informație*: B. Mitrea, Institutul de arheologie, București.

21. *Valea Voievozilor*, com. Răzvad, municipiul Tirgoviște, jud. Dimbovița. O monedă geto-dacică de tip Adîncata-Pitești s-a descoperit în albia riului Ialomița la aproximativ 100 m nord de puntea din Valea Voievozilor. Se păstrează la Muzeul județean din Tirgoviște.

AR ↘ 23 mm, 6,90 g.

*Informație*: Gabriel Mihăescu, Muzeul județean din Tirgoviște, și Gh. Poenaru Bordea, Institutul de arheologie, București.

22. *Vladimirescu* (aparținătoare de municipiul Arad), jud. Arad. Două monede dacice de tip Chereleș, dateate în secolul al II-lea î.e.n., au fost aflate pe teritoriul comunei, înspre Sintana, în urmă cu vreo treizeci de ani de către tatăl locuitoarei Elisabeta Weber. Monedele urmează să fie achiziționate de către muzeul din Arad.

*Informație*: Ovidiu Olariu și Egon Dörner, Muzeul județean Arad.

## III. Monede romane republicane (23—53)

23. *Albești*, com. Poboru, jud. Olt. În localitate s-a descoperit în urmă cu câțiva ani un denar roman din timpul republicii. Este emis de magistratul monetar *L. Cassius Q.f.* și este tipul Grueber, Roma, 3152, anul 78. Sydenham, 779, Roma, anul 76. Se păstrează la Muzeul din Slatina.

*Informație*: M. Butoi, Muzeul de istorie și etnografie, Slatina.

24. *Berzovia*, jud. Caraș Severin. Este semnalată de către Marius Moga, descoperirea în localitate, în urmă cu un secol, a unui tezaur de monede romane republicane (citează pe S. Ormos, în *Archkölz*, VIII, 1871, p. 146 și urm.).

Marius Moga, *Tezaurul de monede romane republicane...*, în *RevMuz*, VIII, 4, 1971, p. 325, nota 3.

25. *Bordești*, jud. Vrancea. Un tezaur de denari romani republicani și de la Augustus a fost aflat în anul 1964 la punctul „Vărsătura”, cu ocazia lucrărilor agricole. Din această descoperire, care a cuprins mai multe monede, un număr de 44 denari au ajuns în 1970 la Muzeul din Focșani, cea mai recentă monedă poartă numele magistratului monetar C. Antistius Vetus.

*Informație*: Gh. Constantinescu, Muzeul de istorie și etnografie, Focșani.

26. *Bugeac*, jud. Constanța. Două monede romane republicane mult tocite de o îndelungată circulație au fost descoperite la punctul Valea lui Marinciu în cursul săpăturilor arheologice sistematice. Au ajuns la Muzeul arheologic din Constanța.

Radu Ocheșeanu, *Denari romani republicani descoperiți în Dobrogea în Pontica* 4, 1971, p. 78—79.

27. *Bumbești*, jud. Gorj. Sînt prezentați trei denari romani republicani, descoperiți în 1942, probabil pe suprafața castrului. Se datează în primul sfert al secolului I î.e.n.

Gh. Poenaru Bordea și Cr. M. Vlădescu, *Denari romani republicani descoperiți la Bumbești, județul Gorj*, în *RevMuz*, VIII, 1971, 3, p. 259—260.

28. *Casicea*, jud. Constanța. Dintr-un tezaur de denari romani descoperiți în localitate, 13 exemplare ce se eșalonează din timpul republicii și pînă la Vespasian, au intrat în colecțiile Muzeului arheologic din Constanța.

G. Papuc, *Un tezaur de denari romani din sec. I e.n. descoperit la Casicea, jud. Constanța*, apud, R. Ocheșeanu, în *Pontica*, 4, 1971, p. 81 și nota 13.

29. *Cătunu*, com. Cornești, jud. Dîmbovița. În localitate s-a descoperit un denar din timpul republicii cu numele magistratului monetar *M. Atilius Saranus*. AR73,56 g, 19 mm, de tip Grueber, Roma, 684, anii 172—151; Sydenham, 398 a, anii 145—138. Exemplarul a fost donat de către descoperitor, N. Savu, Muzeului din Tîrgoviște.

Un alt denar roman republican, aflat în aceeași localitate, de către aceeași persoană, a fost menționat de mine în *SCIV*, 20, 1, 1969, p. 166, nr. 26.

*Informație*: Cornelia Stoica, Muzeul din Tîrgoviște; Gh. Poenaru Bordea (identificarea mone-dei), Institutul de arheologie, București.

30. *Clit*, com. Hășmaș, jud. Arad. Doi denari romani republicani sînt semnalăți ca descoperiți în localitate. Unul este emis de magistratul *P. Servilius Rullus*. Este de tip Grueber, Roma, 1672, anul 89; Sydenham, 601, anii 100—95. Celălalt poartă numele magistratului *L. Calpurnius Piso Frugi*. Este de tip Grueber, Roma, 1941, anul 88. Sydenham, 663, tip gen., anii 90—89. Ambele monede au fost aflate în 1968, în cursul săpăturilor arheologice într-o cetate dacică.

E. Chirilă, S. Dumitrașcu și D. Mălăescu, *Descoperiri monetare antice în Transilvania (VI)*, în *Apulum*, IX, 1971, p. 171.

31. *Constanța*, jud. Constanța. Ca descoperiți în mod izolat după toate probabilitățile pe teritoriul vechiului Tomis, ajung în colecțiile Muzeului arheologic din Constanța 7 denari romani republicani din secolele II—I î.e.n. Sînt descriși cu toate datele tehnice necesare.

Radu Ocheșeanu, *Denari romani republicani în Dobrogea*, în *Pontica*, 4, 1971, p. 77—78.

32. *Constanța*, jud. Constanța. Sînt publicați doi denari romani republicani (secolele II—I î.e.n.) descoperiți în orașul Constanța și ajuși într-o colecție particulară.

Radu Ocheșeanu și M. Liculescu, în *Pontica*, 4, 1971, p. 270.

33. *Corabia și Imprejurimi*, jud. Olt. Ca găsit în Imprejurimile orașului Corabia un denar roman din timpul republicii ajunge la Casa pionierilor din localitate. Este emis de magistratul C. *Hosidius Geta* și este de tip Grueber, Roma, 3388, anul 71; Sydenham, 903, anul 60.

Informație: M. Butoi, Muzeul de istorie și etnografie, Slatina.

34. *Dobrogea*. Ca descoperiți în această parte a țării sînt menționați 10 denari romani republicani, din secolele II—I î.e.n., intrați în colecțiile Muzeului arheologic din Constanța. Radu Ocheșeanu, *Denari romani republicani descoperiți în Dobrogea*, în *Pontica*, 4, 1971, p. 79—80.

35. *Dobrogea*. Ca provenind din sud-vestul Dobrogei, zona Dunării, sînt publicați patru denari romani republicani ajuși într-o colecție particulară.

Radu Ocheșeanu și M. Liculescu, în *Pontica*, 4, 1971, p. 270.

36. *Fînlnele*, jud. Teleorman. Dintr-un tezaur descoperit în localitate au putut fi recuperați 8 denari romani republicani (cel mai recent din a. 38 î.e.n.), o imitație după tetradrahmele thasiene și o drahmă din Dyrhachium.

V. Mihăilescu-Bîrliba și I. Mitrea *Un nou depozit monetar antic descoperit lângă Zimnicea*, în *MemAntiq*, II, 1970 (sub tipar).

37. *Județul Hunedoara*. În registrul inventar al muzeului din Deva pe anul 1955, sub nr. 11 892—11 907 este înregistrat un mic tezaur de 15 monede romane. Se menționează doar că depozitul a fost achiziționat de la locuitorul Zeller Dezideriu din comuna Băița și că locul descoperirii este foarte probabil raza orașului Hunedoara.

Reparticia este următoarea: Q. *Minucius Thermus* (1) AR ↓ Sydenham, 592, anii 96—95; *Fără nume magistrat* (1) AR → Sydenham, 723, anii 85—84; M. *Plaetorius Cestianus* (1) AR. ↑ Sydenham, 807, anii 68—66; A. *Plautius* (1) AR. ↓ Sydenham, 932, anul 54; L. *Cassius Longinus* (1) AR. √ Sydenham, 935, anii 52—50; Man. *Acilius* (1) AR ↗ Sydenham, 922, anul 55; C. *Iulius Caesar* AR. √ Sydenham, 1009, anul 50; idem, AR ← Sydenham, 1011, anul 50; C. *Considius Paetus* (1) AR. ← Sydenham, 993, anul 45; L. *Flaminius Cilo* (1) AR ↓ Sydenham, 1089, anul 42; L. *Livineius Regulus* (1) AR ↑ Sydenham, 1113, anul 42; P. *Clodius M.F.* AR. → Sydenham, 1115, anul 41; idem AR ↗ Sydenham, 1117, anul 41. Cn. *Domitius Ahenobarbus*, (1) AR. ↘ Sydenham, 1177, anii 41—40; *Octavianus Augustus*, AR ← BMC, 392, anii 19—16; idem AR. ↖ BMC, 461, anii 12—11.

Gh. Lazin, în *Sargefia*, VIII, 1971, p. 61—66.

38. *Lăceni*, com. Orbeasca, jud. Teleorman. Un denar roman republican hibrid, poate de factură locală, a fost semnalat în localitate în anul 1970. După aprecieri preliminare ar fi din prima jumătate a secolului I î.e.n.

Informație: Corneliu Beda, Muzeul de istorie Alexandria.

39. *Mangalia*, jud. Constanța. Este publicat un denar roman republican descoperit în vechiul Callatis. Dar este o neconcordanță între numele magistratului, L. *Calpurnius Piso Frugi* și trimiterea la Sydenham, 1213, anii 32—31 î.e.n. care referă la M. *Antoniu*.

Radu Ocheșeanu, *Denari romani republicani descoperiți în Dobrogea*, în *Pontica*, 4, 1971, p. 78.

40. *Mânăstioara*, com. Fitionești, jud. Vrancea. Un tezaur de 74 denari romani republicani și imperiali, cel mai recent de la *Tiberius*, a fost aflat în localitate în anul 1970. A ajuns la Muzeul din Focșani.

*Informație*: Victor Bobi, Muzeul de istorie și etnografie, Focșani.

41. *Moroda*, com. Seleuș, jud. Arad. Pe valea Cigherului s-a descoperit în 1955 un tezaur din care au fost recuperați 10 denari romani republicani și o drahmă din Apollonia. Cel mai recent denar este cu numele magistratului *Ti. Claudius*, de tip Sydenham, 770, anii 78–77. *Drahma* din Apollonia este fragmentară și este probabil de tipul Epikadou-Agias, Maier, 38. Monedele sînt ilustrate toate și se păstrează la Institutul pedagogic din Oradea. Dăm mai jos inventarul cronologic al acestei descoperiri luînd ca bază lucrările lui Sydenham și Grueber.

A. *M. Porcius Laeca*

Grueber, Roma, 1023, anii 124–103.

Sydenham, 513, anii 119–110.

B. *M. Cypius*

Grueber, Italia, 522, anii 99–94.

Sydenham, 546, anul 107.

C. *L. Cornelius Scipio Asiagenus*

Grueber, Roma, 1360, t.g., anul 91.

Sydenham, 576, anul 101.

D. *Q. Titius*

Grueber, Roma, 2220, anul 87.

Sydenham, 691, anul 88.

E. *Același*

Grueber, Roma, 2225, anul 87.

Sydenham, 692, anul 88.

F. *L. Sentius*

Grueber, Roma, 1651 și urm., anul 89.

Sydenham, 600, 100–95.

G. *L. Calpurnius Piso Frugi*

Grueber, Roma, 1941 și urm., anul 88.

Sydenham, 663, anii 90–89.

H. *C. Poblicius Malleolus*

Grueber, Italia, 1194, anul 92.

Sydenham, 614, anii 92–91.

I. *P. Crepusius*

Grueber, Roma, 2669 și urm., anul 83.

Sydenham, 738, anii 82–81.

J. *Ti. Claudius*

Grueber, Roma, 3096, anul 80.

Sydenham, 770, anii 78–77.

E. Chirilă și colab., în *Apulum*, IX, 1971, p. 169–171.

42. *Ocnîța*, jud. Vilcea. În cursul săpăturilor sistematice executate sub conducerea lui D. Berciu în 1971, în cetatea daco-gelică din localitate au fost găsite și următoarele monede :

A. *Drahmă* fragmentară, emisă de una din cetățile grecești de pe coasta Mării Adriatice : *Dyrrhachium* sau *Apollonia*.



## B. Denar roman republican

*L. Iulius Bursio*

AR. ↑ fragmentar.

Grueber, Roma, 2485, tip gen., anul 85.

Sydenham, 728 c, Italia, anul 83.

## C. Denar roman imperial

*Titus*AR ↓ c.b. netocit, dar știrbit. Este de tip Cohen<sup>2</sup>, 321.*BMC*, 78, anul 80.*Informație*: D. Berciu și B. Mitrea, Institutul de arheologie, București.

43. *Peștera Bolii*, or. Petroșeni, jud. Hunedoara. În anul 1955, s-a descoperit întâmplător o monedă din epoca Romei republicane. Este de tip *L. Flaminius Cilo*, Grueber, Italia, 537, anii 99–94, respectiv Sydenham, 540, anii 106–105.

Exemplarul se află în colecția prof. Ilie Moșic din Petroșeni.

*Informație*: Gh. Lazin, Muzeul județean Deva.

44. *Răcătău*, jud. Bacău. Un tezaur de 56 denari romani republicani a fost descoperit în campania de săpături din 1970 la cetățuia geto-dacică din localitate.

*Informație*: Iulian Antonescu, Muzeul de istorie și artă, Bacău.

45. *Secusigiu*, jud. Arad. Un tezaur de denari romani din timpul republicii a fost descoperit în localitate aproximativ prin 1930 din care 23 exemplare au ajuns la Muzeul Banatului din Timișoara. Monedele sînt descrise succint și ilustrate. Cea mai recentă monedă păstrată este cea emisă de magistratul monetar *L. Scribonius Libo*. Denarul acesta se datează după cronologia lui Grueber, Roma, 3377, în anul 71, iar după cea a lui Sydenham, 928, Roma, anul 55.

Marius Moga, *Tezaurul de monede republicane romane de la Secusigiu, jud. Arad*, în *RevMuz*, VIII, 4, 1971, 321–325. Ilustrat.

46. *Sincraiu*, jud. Covasna. În așezarea dacică din localitate a fost găsit un denar roman republican cu numele magistratului *C. Vibius C.f. Pansa*, Grueber, Roma, 2244, tip gen., anul 87. Sydenham, 684 tip gen., anii 89–88.

*Informație*: Székely Zoltán, Muzeul din Sf. Gheorghe.

47. *Tătulești*, jud. Olt. Un denar roman din timpul republicii a fost descoperit în comună în 1970. Poartă numele magistratului *Man. Aquillius* și este de tip Grueber, Roma, 3364, anul 72. Sydenham, 798, Italia, anul 68. Moneda se păstrează în colecțiile școlii generale din localitate.

*Informație*: M. Butoi, Muzeul de istorie și etnografie, Slatina.

48. *Tirnavă*, jud. Teleorman. Un tezaur de denari romani republicani a fost descoperit în localitate în 1970, pe malul stîng al riului Cilniștea. Într-o primă etapă au fost recuperate 51 de exemplare. În apropierea locului descoperirii au fost semnalate resturi de locuire din etapa geto-dacă. Cea mai recentă monedă din cele recuperate deocamdată ar fi din anul 48 î.e.n.

*Informație*: Corneliu Beda, Muzeul de istorie, Alexandria.

49. *Tortomanu*, jud. Constanța. Un denar de la M. Antoniu a fost descoperit în localitate și a ajuns în colecțiile Muzeului arheologic din Constanța.

Radu Ocheșeanu, *Denari romani republicani descoperiți în Dobrogea*, în *Pontica*, 4, 1971, p. 79.

50. *Vădăștrița*, jud. Olt. Ca descoperiți în anul 1970 pe teritoriul comunei de către elevi, doi denari romani din timpul republicii au ajuns în colecțiile școlii generale din localitate. Unul a fost emis de magistratul monetar *L. Appuleius Saturninus* și este de tipul Grueber, Roma, 1523 și urm., arc pe rv. litera E sub cai, anul 90; Sydenham, 578 a, Roma, anii 100–97.

Altul, de magistratul *Man. Fonteius C.f.* și este de tipul Grueber, Roma, 2476, anul 85. Sydenham, 724, Italia, anul 84.

*Informație*: M. Butoi, Muzeul de istorie și etnografie, Slatina.

51. *Vișina*, jud. Galați. Tezaur de 146 denari romani republicani (între care 6 imitații), cel mai recent din anii 38 î.e.n., Grueber.

Constantin Buzdugan, *Tezaurul de monede republicane romane de la Vișina (jud. Galați)*, în *MemAntiq*, III, 1971, p. 455—468, ilustrat. Rezumat francez.

52. *Vlădiceni*, jud. Neamț. Dintr-un tezaur descoperit în localitate au fost recuperati trei denari romani republicani, cel mai recent 32—31.

Mihăilescu-Btrliba Virgil, *Descoperiri de monede antice și bizantine (II)*, în *MemAntiq*, II, 1970 (sub tipar).

53. *Zimnicea*, împrejurimi, jud. Teleorman. Elevii liceului din Zimnicea au adus profesorilor lor din localități din apropierea orașului un număr de monede antice. Din acestea cele menționate mai jos au fost prezentate la Cabinetul numismatic al Institutului de arheologie în ziua de 4 februarie 1971 de către un profesor de la liceul din localitate.

#### A. *L. Saufeius*

Grueber, Roma, 834, anii 172—151.

Sydenham, 384, anii 145—138.

#### B. *L. Cornelius Piso Frugi*

Grueber, Roma, 1895, tip gen., anul 88.

Sydenham, 650 t.g., anii 90—89.

#### C. *Vespasian (Domitian)*

AR. tocit. *BMC*, 193, anul 76. Cohen<sup>2</sup>, 47.

#### D. *Antoninus Pius*

AR. *BMC*, 530, anii 145—161. Cohen<sup>2</sup>, 344.

#### E. *L. Verus*

AE. As. *BMC*, 1128, anii 163—164. Cohen<sup>2</sup>, 243.

Precizii topografice ne-au fost promise pentru fiecare exemplar în parte. Până atunci reținem informația.

### IV. Monede romane imperiale (54—88)

54. *Adjud*, jud. Vrancea. Dintr-un tezaur ce s-ar fi descoperit în localitate au putut fi recuperate și au ajuns la Iași vreo 20—30 denari romani din timpul imperiului. Semnalăm deocamdată descoperirea, dar urmează să precizăm localitatea și numărul monedelor.

*Informație*: Prof. N. Gostar, Universitatea din Iași.

55. *Berești Meria*, com. Berești, jud. Galați. Pe teritoriul acestei localități, la punctul denumit „Rtpa ursului” un locuitor a descoperit un denar de la Hadrian. În alt punct topografic, dar în apropiere de primul, un alt locuitor a găsit un denar de la Faustina II, probabil de tipul *RIC*, 509. Ambele monede se păstrează în colecția liceului din localitate.

*Informație*: prof. N. Borș, Berești.

56. *Boișoara*, com. Boișoara, jud. Vlcea. Un denar de la Hadrian, AR. ↓ 2,72 g, 17 mm, de tip *BMC*, III, nr. 887, din anii 134—138, s-a descoperit în sept. 1970 cu prilejul săpăturilor de fundație pentru o casă nouă.

*Informație*: Dr. Andrei Pandrea și Gh. Poenaru Bordea.

57. *Călanul Mic*, jud. Hunedoara. Cu prilejul unor lucrări, în 1970, locuitorul Aron Petrescu a găsit o monedă de bronz a împăratului *Traian* este de tip Cohen<sup>2</sup>, 391, anii 104—110.

*Informație*: Gh. Lazin, Muzeul județean Deva.

58. *Celeiu*, jud. Olt. În săpăturile arheologice de la șantierul Sucidava, conduse de prof. univ. Dumitru Tudor, în cercetările efectuate de V. Barbu în sectorul de sud-est, în campaniile 1970 și 1971, s-au descoperit 115 monede de bronz, în majoritate din a doua jumătate a secolului al III-lea e.n. și de la Valentinian I și Valens la Theodosius II și Honorius.

*Informație*: Gh. Poenaru Bordea, Institutul de arheologie, București.

59. *Celeiu*, jud. Olt. În săpăturile arheologice efectuate de G. Popilian în necropola orașului Sucidava în campaniile 1969—1971 s-au descoperit 116 monede în marea lor majoritate de bronz. Sunt prezente monedele romane imperiale și coloniale (Odessos, Pautalia, Philippopolis, Byzantium, Perinth, Viminacium și Nicaea) din secolele II și III e.n., precum și cele din secolul al IV-lea de la Constantin cel Mare și familia sa, ultima de la Constantius II, din anii 346—350.

*Informație*: Gh. Poenaru Bordea, Institutul de arheologie, București.

60. *Cepari*, com. Cîrlogani, jud. Olt. O monedă de bronz din epoca constantiniană, găsită în localitate, a ajuns în colecția școlii generale din Cepari.

*Informație*: M. Butoi, Muzeul de istorie și etnografie, Slatina.

61. *Cernet*, jud. Covasna. O siliqua de la Constanțiu II, de tip Cohen<sup>2</sup>, 342, a fost găsită în localitate.

*Informație*: Székely Zoltán, Muzeul din Sf. Gheorghe.

62. *Cernica*, oraș București. În săpăturile arheologice conduse de Gh. Cantacuzino s-a aflat o monedă emisă de Odessos în timpul împăratului Geta.

AE. ↓ 7,20 g, 25 mm, Pick, 2290.

*Informație*: Gh. Poenaru Bordea, Institutul de arheologie, București.

63. *Cig*, com. Tășnad, jud. Satu Mare. Un solidus de la Valentinian al III-lea (425—455) a fost găsit în 1968 în curtea școlii din localitate. Este de tip Cohen<sup>2</sup>, 19, și are greutatea de 4,80 g. Conservarea parțială.

E. Chirilă, S. Dumitrașcu, D. Mălăescu, *Descoperiri monetare antice în Transilvania*, VI, în *Apulum*, IX, 1971, p. 171.

64. *Corni*, jud. Botoșani. După informațiile ce le dețin în localitate s-ar fi găsit un denar de la Hadrian, precum și două monede de bronz: una de la Liciniu și alta de la Constantin cel Mare. Se păstrează în colecția școlii din localitate.

*Informație*: prof. Cojocaru, Corni.

65. *Craiova*, jud. Dolj. Un antoninian de la Gordian al III-lea a fost găsit în orașul Craiova, pe str. Cîmpia Islaz, nr. 46. A ajuns la Centrul de științe sociale din Craiova.

Ant. ↑ 5,15 g; 23 mm. Conservarea satisfăcătoare, moneda circulată. Cohen<sup>2</sup>, 167.

*Informație*: G. Popilian, Craiova.

66. Între *Cujmir* și *Vrața*, jud. Mehedinți. Un sesterț de la Marcus Aurelius ca Caesar a fost găsit între Cujmir și Vrața. A ajuns prin donație la Muzeul Centrului de științe sociale din Craiova.

AE. ↑ 22,22 g; 31 mm. Conservarea satisfăcătoare, dar moneda mult tocită.

BMC, 1398, anii 140—144.

*Informație*: G. Popilian, Craiova.

67. *Drăcșani*, jud. Teleorman. Un denar de la Severus Alexander este semnalat ca descoperit pe teritoriul comunei și a ajuns în colecția școlii din localitate.

*Informație*: N. Boroană, Drăcșani jud. Teleorman.

68. *Drăcșani*, com. Drăcșenei, jud. Teleorman. Ca găsite în localitate ajung în colecția inv. Anton Popescu monede romane de la următorii împărați: Traian, Antoninus Pius, una colonială grecească din prima jumătate a secolului al III-lea și trei monede de la Constantius al II-lea.

Două sînt *sitiquae* : una cu legenda pe rv. VO|TIS|V, în exergă SMN (Nicomedia), iar cealaltă cu legenda VOTIS|XXX|MVLTIS|XXXX|SIRM (Sirminium).

*Informație* : Inv. Anton Popescu, Drăcșani.

69. *Drăghiceni*, jud. Olt. În toamna anului 1969 s-a descoperit la punctul „Dealul Bălții” un tezaur de 460 denari romani din care opt exemplare rămîn să fie recuperate. Restul denarilor, după autor, se repartizează la următorii : M. Antoniu 2, Nero 5, Galba 2, Otho 1, Vitellius 6, Vespasian 75, Titus 7, Domițian 23, Nerva 4, Traian 43, Hadrian și Sabina 68, Antoninus Pius și Faustina I, 117, M. Aureliu și Faustina II 82, L. Verus și Lucilla 16, Commodus 1. Monedele și urciorul în care s-a aflat se păstrează la Muzeul din Caracal.

Ștefan Chițu, *Tezaurul monetar roman de la Drăghiceni*, în *RevMuz*, VIII, 1971, 3, p. 261, ilustr.

70. *Holboca*, jud. Iași. În localitate s-a descoperit un solidus de la Theodosius al II-lea AV. ↓ 4,25 g, 22 mm. C.f. bună. Moneda netocită. DNTHEODOSI|VSPPAVG. Bustul împăratului în față cu colț, lance, scut și odăjdii. Rv. IMPXXXIICOS XVII P P. În exergă : COMOB. Roma dreaptă și cu cască pe cap șade pe tron în față și ține în dr. un glob. cruciger, jos, un scut. În cîmp st., o stea.

Sabatier, 5.

*Informație* : B. Mitrea, Institutul de arheologie, București.

71. *Ibănești*, jud. Olt. La punctul „Coasta viei”, în timpul unor lucrări agricole, la 30 cm adîncime s-a descoperit un denar de la M. Aurelius.

AR † 2,63 g, 18,5 mm. BMC, IV, p. 453, Roma, anii 168–169.

*Informație* : Dr. Andrei Pandrea și Gh. Poenaru Bordea.

72. *Isaccea*, jud. Tulcea. Tezaurul descoperit în 1960, menționat în SCIV, XII, 1961, p. 151, nr. 37, cuprinzînd 1 071 monede, din care 6 denari și restul antoniniani ce se eşalonează de la Caracalla la Gallienus, este studiat în întregime și publicat. A fost îngropat în anul 267, în urma atacului goto-herulic.

C. Preda și G. Simion, *Tezaurul de monede romane imperiate descoperit la Isaccea și atacul gotic din vremea lui Gallienus*, în *Peuce*, II, 1971, p. 167–178.

73. *Itești*, com. Itești, jud. Bacău. Este semnalată descoperirea în localitate a unui tezaur de denari romani din timpul imperiului roman. Sînt indicați și cîțiva împărați romani a căror nume ar fi fost citite pe monede : Domițian, Traian, Hadrian. Vasul în care s-a păstrat tezaurul este caracteristic dacic. Pînă la studiul ce-l așteptăm reținem informația ca atare. Ziarul „Scînteia”, XL, nr. 8 560, 28 sept. 1970.

74. *Lonea*, or. Petroșeni, jud. Hunedoara. La sfîrșitul secolului al XIX-lea, pe teritoriul localității Lonea, la locul numit „La Holdă”, cu prilejul unor lucrări agricole, s-a descoperit un tezaur monetar roman. Prin intermediul învățătorului Petru Preda, un număr de 8 monede au ajuns în colecția prof. Ilie Moșic din Petroșeni. Ele au fost emise de următorii împărați : Nero (1), denar, ↓ RIC, 43 (Roma), anii 63–68 ; Vespasian (2), denari, ↓ RIC, 8 (Roma), anii 69–71 ; Traian (1), denar, ↘ RIC, 266 (Roma), anii 112–114 ; Antoninus Pius (1), denar, ↓ RIC, 306 (Roma), anii 159–160 ; Commodus (1), denar, ↓ RIC, 271 (Roma), anii 191–192 ; Septimiu Sever (1), denar, ↗ RIC, 24 (Roma), anii 193–194 ; a doua piesă : denar, ↓ RIC, 117 (Roma), anii 197–198.

*Informație* : Gh. Iazin, Muzeul județean Deva.

75. *Mihăiești*, jud. Olt. Un aureus de la Dioclețian s-a descoperit în ultimii ani pe teritoriul comunei M. Butoi, care a examinat moneda, o descrie în felul următor :

AV. DIOCLETANVS AVGVSTVS. Capul împăratului laureat spre dr. Rv. CONSVL VI PPPROC, iar în exergă SMAZ. Împăratul laureat, îmbrăcat în togă, în picioare, ține în st. globul.

AV. 18–19 mm, 5,46 g. Moneda, perforată și zgîrțiată de către descoperitori, se păstrează în colecția Școlii generale din localitate.

*Informație* : M. Butoi, Muzeul de istorie și etnografie, Slatina.

76. *Mogoșani*, jud. Dimbovița. În necropola din secolul al IV-lea s-au găsit două monede : una din epoca constantiniană și alta de la Iulian Apostatul.

Gh. Diaconu, *Mogoșani. Necropola din sec. IV e.n.*, Tirgoviște, 1970, p. 32.

77. *Mogoșești*, jud. Iași. Un denar de la Hadrian s-a descoperit în localitate în 1969. După profesorul N. Gostar, de la Universitatea din Iași, care a examinat moneda, este de tipul Strack, 111.

*Informație*: Prof. Emil Marcu, Mogoșești.

78. *Moldova Nouă*, jud. Caraș Severin. Trei monede mici de bronz ne sînt semnalate ca descoperite în localitate în 1967 : una de la Constantius Gallus două de la Constantius al II-lea. Octavian Dogariu (Timișoara), Comunicare la Soc. Num. Rom., la 26 sept. 1971.

79. *Pogorești*, com. Ivești, jud. Vaslui. În grădina lui Dumitru Toader, s-a descoperit în 1969, la o adîncime de 0,25 m, o monedă de bronz foarte mult uzată și ștearsă. După aprecierile prof. N. Gostar, care a examinat moneda, a fost foarte probabil emisă de Traian.

*Informație*: Prof. Simion Cosma, Ivești.

80. *Pojejena*, jud. Caraș Severin. Numeroase monede romane ne sînt semnalate ca descoperite în localitate. Așa în 1968 e remarcat un bronz de la Her. Etruscus ; în 1969 un sestertț de la Vespasian ; apoi monede mici de bronz din secolul al IV-lea, de la Crispus 1, Constantian 3, Constantius al II-lea 64, de la Iulian Apostatul 5, și alte 2 din epoca constantiniană. În 1970 este semnalată descoperirea a două monede de bronz de la Aemilianus. Octavian Dogariu (Timișoara). Comunicare la Soc. Num. Rom., la 26 sept. 1971.

81. *Reșca*, com. Dobrosloveni, jud. Olt. În săpăturile arheologice conduse de prof. univ. Dumitru Tudor, în sectorul necropolă, în cercetările efectuate de Mircea Babeș, în anii 1969 și 1970 s-au descoperit 14 monede romane imperiale din secolele I—II de argint și bronz.

*Informație*: Gh. Poenaru Bordea, Institutul de arheologie, București.

82. *Scornicești*, jud. Olt. Un denar roman din timpul imperiului cu numele lui Septimius Geta, descoperit în localitate, ajunge în colecțiile muzeului din Slatina.

*Informație*: M. Butoi, Muzeul de istorie și etnografie, Slatina.

83. *Stoicănești*, jud. Olt. Monede romane din timpul imperiului au fost strînse din diferite puncte de pe teritoriul localității. După identificări făcute de către cercetători locali monedele au fost emise de Vespasian, Hadrian, Antoninus Pius, M. Aureliu, Septimiu Sever, Caracalla și familia, 3 exemplare, Severus Alexander, Constantin cel Mare, Constantin al II-lea și Valentinian al III-lea.

Gh. Vieru, *Descoperiri arheologice în comuna Stoicănești*, în *RevMuz*, VII, 4, 1970, p. 374—375.

84. *Strîmptu*, jud. Gorj. În localitate s-a descoperit în 1910 un tezaur de monede romane imperiale, din care 96 exemplare ce se înșiruiesc de la Septimiu Sever și pînă la Trebonianus Gallus sînt studiate și descrise de autor.

B. Mitrea, *Un tezaur de monede romane imperiale din vestul Olteniei*, în *Drobeta*, I, 1971 (sub tipar).

85. *Strunga*, jud. Iași, La *MNA* a ajuns în 1933, fără alte indicații decît că au fost descoperiți în localitatea Strunga, un număr de 25 denari romani din timpul imperiului. Monedele sînt înregistrate în Registrul Inv. al *MNA*, sub nr. 265.

Pe împărați ele se repartizează precum urmează :

1. Nero . . . . .	1 exemplare
2. Vespasian . . . . .	4 "
3. Traian . . . . .	5 "
4. Hadrian . . . . .	3 "
5. Antoninus Pius . . . . .	10 "
6. M. Aureliu . . . . .	1 "
7. Commodus . . . . .	1 "

Total 25 exemplare

Este foarte probabil că monedele de mai sus sînt o parte dintr-un tezaur mai mare descoperit în această localitate. Referitor la restul monedelor nu sîntem informați.

B. Mitrea, *MNA*, Inv. 265, unde sînt descrise monedele.

86. *Tulcea*, jud. Tulcea. În cuprinsul orașului cu ocazia săpăturilor executate pentru construcția blocurilor din cartierul 23 August s-au descoperit numeroase monede de pe vremea lui Dioclețian.

Ziar „*Munca*” din 4 mai 1971, p. 5.

87. *Vladimirescu* (municipiul Arad), jud. Arad. Un denar de la Antoninus Pius a fost aflat pe teritoriul acestei localități în 1971 cu prilejul unor lucrări.

Este de tip RIC, 61, anii 140–143.

88. *Zimnicea*, jud. Teleorman. Un as de la Tiberiu, de tip BMC, 146, nedatat, a fost descoperit la „cetate” în pămîntul care s-a pus în saci în perioada inundațiilor din 1970. A ajuns la Muzeul din Alexandria.

AE. ↓ 9,40 g; 27 mm. Moneda este mult tocită de circulație.

*Informație*: Corneliu Beda, Muzeul din Alexandria.

#### V. Monede bizantine (89–95)

89. *București*, Plumbuita. Un (?) tezaur de monede de bronz bizantine din secolul al VI-lea, printre care s-ar fi aflat și unele exemplare de bronz de la Traian și Constantin cel Mare, ar fi fost descoperit în 1944, cu ocazia unor săpături. Se păstrează la Muzeul din Focșani.

*Informație*: Victor Bobi, Muzeul de istorie și etnografie, Focșani.

90. *Corni*, jud. Botoșani. Un follis de la Iustin al II-lea, de tip Bellinger, 151 b, anii 570–571, ar fi fost găsit pe teritoriul localității și a ajuns acum în colecția școlii locale.

*Informație*: prof. Cojocaru, Corni.

91. *Reșca*, com. Dobrosloveni, jud. Olt. Un solidus de la Iustinian I a fost descoperit în vara anului 1970 pe teritoriul satului cu prilejul muncilor agricole. Cîntărește 4,48 g, are 20 mm, cu titlul de 958%; se păstrează la muzeul din Slatina.

Mihail Butoi, în *Rev.Muz*, VIII, 4, 1971, p. 326–327 și fig. 4.

92. Între *Rojiște* și *Timburești*, jud. Dolj, un follis de la Iustinian a fost descoperit în orezăria C.A.P. Octombrie Roșu din Mîrșani. A ajuns la Muzeul Centrului de științe sociale din Craiova. A fost emis în atelierul de la Antiohia, officina B, în anul XX<sup>IV</sup> = 554/555. AE. (Follis) ↘ 18,80 g; 35 mm. Conservarea bună, moneda puțin tocită. A. R. Bellinger, *Catalogue of the Byzantine Coins in the Dumbarton Oaks Collection*, Washington, 1966, p. 146, nr. 244 b.

*Informație*: G. Popilian, Craiova.

93. *Săteuța*, jud. Dolj. Este semnalată descoperirea unei monede bizantine de bronz. Face parte din categoria celor anonime.

*Informație*: G. Popilian, Craiova.

94. *Stnnicolaul Mare*, jud. Timiș. O monedă de argint bizantină din vremea lui Heraclius a fost descoperită în localitate în 1962.

Octavian Dogariu (Timișoara), Comunicare la Soc. Num. Rom., 26 sept. 1971.

95. *Șeitin*, jud. Arad. O monedă bizantină de aur a fost găsită prin anul 1966 pe un ogor de pe teritoriul localității, în partea dinspre Nădlac. Moneda a dispărut, dar a rămas un estampaj făcut de Constantin Șiclovan, profesor la Școala generală din localitate. Pe baza acestui estampaj, cercetătorii locali precizează că moneda a fost emisă de împăratul Heraclius, care apare cu fiul său Heraclius Constantin.

*Informație*: Ovidiu Olariu și Egon Dörner, Muzeul județean Arad.

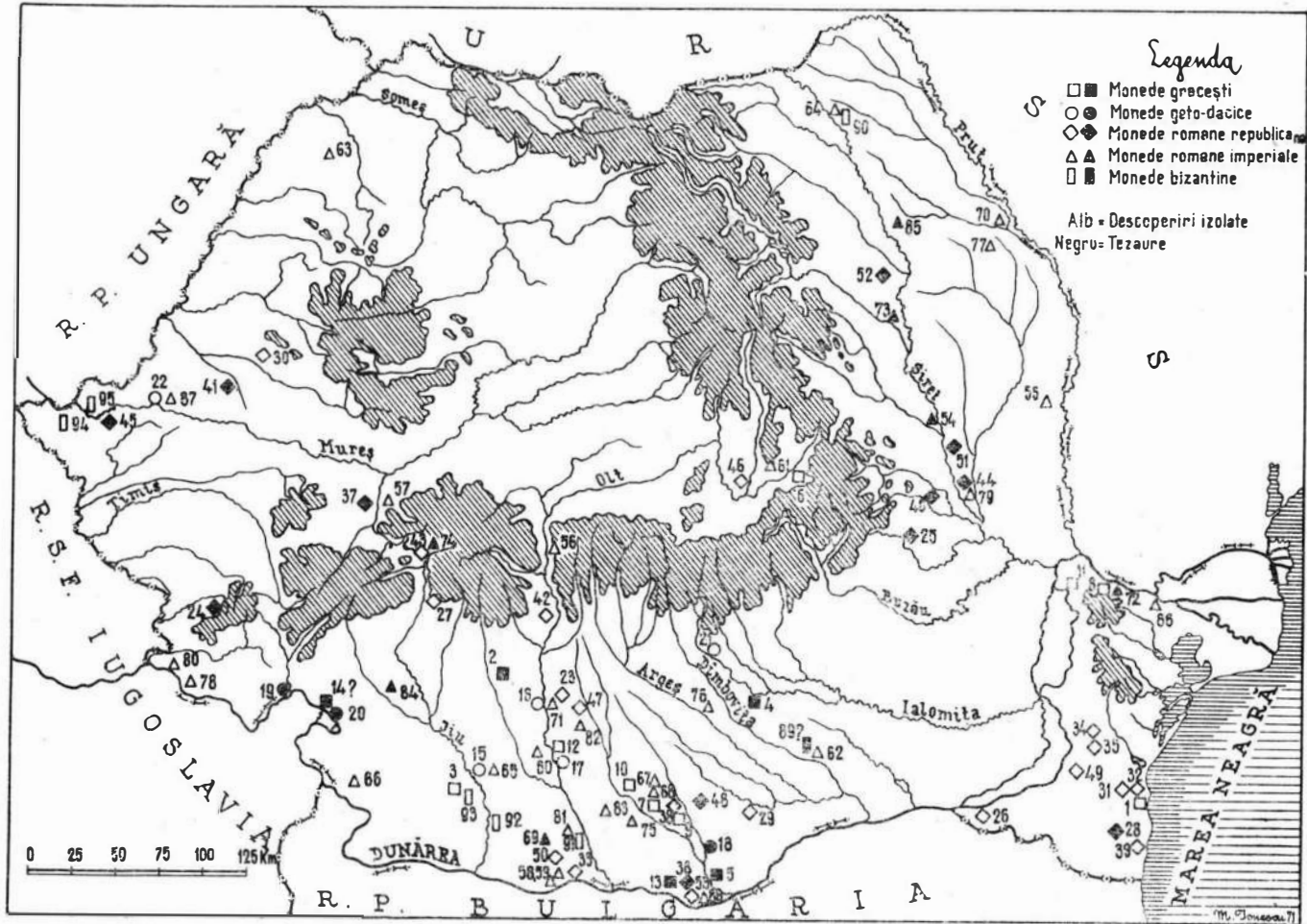


Fig. 1. — Harta cu descoperiri de monede antice și bizantine în Republica Socialistă România.





Borislav Jovanović, *Metalurgija eneolitskog perioda Jugoslavije* (Metalurgia perioadei eneolitice din Iugoslavia), edițiile speciale ale Institutului de arheologie din Belgrad, vol. 9, Belgrad, 1971; 80 p. text sîrbesc cu figuri și hărți în text, 10 planșe cu un amplu rezumat în limba engleză.

Lucrarea este de fapt o prezentare a perioadei eneolitice din Iugoslavia în lumina dezvoltării metalurgiei. În același timp se ține seama de dezvoltarea paralelă, în termeni de cronologie relativă și absolută, a culturilor din spațiile învecinate, în special din răsăritul Peninsulei Balcanice.

Autorul consideră ca fapt istoric demonstrat (este discutabil dacă are dreptate să afirme acest lucru atât de categoric) migrația etnică și culturală din zona traco-geică spre apus, migrație ce s-a produs în mod treptat, în ceea ce el numește perioada neoliticului tîrziu (resp. ultimul pătrar al mileniului V și prima jumătate a mileniului IV). Acest fenomen istoric ar fi dus la propagarea cunoștințelor de prelucrare primitivă a aramei și a contribuit la consolidarea culturală a perioadei următoare: eneoliticul. Acesta este la rîndul lui împărțit în două etape: eneoliticul timpuriu (culturile Vinča-Pločnik, Tiszapolgár, Butmir, Herpaly-Csöszhalom, Sopot tîrziu etc., mijlocul și a doua jumătate a mileniului IV) și eneoliticul tîrziu (culturile Bubanj-Hum, Bodrogkeresztúr, Pecel, Kostolac, grupele Vučedol și Ig [tipurile centrale balcanice și adriatice], resp. sfîrșitul mileniului IV și cea mai mare parte a mileniului III).

În acest sens B. Jovanović încearcă și o periodizare a dezvoltării metalurgiei. Dacă neoliticului tîrziu îi este propriu stadiul începător-explorator al metalurgiei cuprului (resp.

exploatarea cuprului nativ), eneoliticul timpuriu se caracterizează prin apariția adevăratei industrii a aramei, a imitării uneltelor de piatră în exemplare de metal (topoare plate, dălți și topoare-ciocan simple de tip Pločnik). Alături de cuprul nativ se folosește și arama produsă prin reducerea simplă a minereurilor de oxizi și carbonați de cupru. În eneoliticul tîrziu, metalurgia aramei ia o amploare deosebită, oglindită în diversitatea formelor de topoare (topoare-ciocan, topoare cu tășurile „în cruce”, topoare cu gaură de înmănușare transversală și cu un singur tăș vertical, topoare plate cu mîner), ace, brățări, mărgelile etc. Se exploatează și minereurile de sulfizi prin reducere în două etape. Ia naștere dezvoltarea și prelucrarea aurului și a argintului.

Autorul este de părere că dezvoltarea metalurgiei aramei în sud-estul Europei este independentă de relații ulterioare cu civilizațiile orientale. Diferitele forme sînt creații prin excelență autohtone.

Interesantă este prezentarea exploatării primitive a zăcămintelor cuprifere de la Rudna-Glava (în Serbia de est). Aici au fost cercetate mai multe puțuri, săpate în trepte, de unde s-au extras zăcăminte de magnetită și calcopirită începînd din neoliticul tîrziu, dar mai ales în eneoliticul timpuriu.

După o prezentare generală și sumară a începuturilor metalurgiei în diferitele regiuni

ale Iugoslaviei, din care se desprinde sărăcia informației arheologice în momentul de față, B. Jovanović examinează primele unelte de cupru reprezentate în cele trei depozite de la Pločnik. Din nefericire doar primul dintre acestea a fost găsit în condiții care să permită, cu oarecare aproximație, o relație cu mediul cultural. A fost descoperit, se pare, într-o groapă, ce a perforat ultimul nivel de locuire de la Pločnik. Celelalte două depozite sînt descoperiri accidentale, provenind însă tot din așezarea respectivă. Este regretabil că nu știm nimic despre condițiile de descoperire ale celui de-al treilea depozit, care prezintă unele forme mai evoluat (cele trei depozite sînt ilustrate de autor pe planșa 4). [Amintim că topoare de tipul celor de la Pločnik sînt atestate în cultura Tiszapolgár, faza târzie. Cf. A. Vulpe, *SCIV*, 15, 1964, 4, p. 459; F. Schubert, *Germania*, 43, 1965, 2, p. 275, precum și în depozitul de la Cărbuna din sud-estul Ucrainei, cf. G. P. Sergejev, *SA*, 1963, 1, p. 135, care ar putea aparține fazei Precucuteni III sau Cucuteni A timpurii].

Urmează apoi o trecere în revistă sumară a celor mai reprezentative descoperiri de obiecte de aramă (în special topoare) din eneoliticul târziu. Piese ale amintite sînt în cea mai mare parte ilustrate. Se resimte însă lipsa unui repertoriu cît mai complet. De asemenea, autorul nu face nici un fel de analiză tipologică. În plus, nefăcînd nici o distincție între diversele tipuri de topoare, B. Jovanović atribuie eneoliticului final și primele topoare de aramă cu un singur tăiș vertical (de felul celor de la Baniabic sau Kozarac) precum și securile plate cu un tăiș semicircular și cu mîner (ca cele de la Kozarac, Tručevac etc.). Aceste tipuri sînt atribuite de cercetători în general epocii bronzului (nu mai devreme de orizontul corespunzător culturii Glina spre exemplu; cf. A. Vulpe, *Arte und Beile in Rumänien I*, *PBF*, IX, 2, 1970, p. 10 și urm. și p. 39 și urm.). Problema apariției toporului cu un tăiș vertical încă din eneolitic este foarte disputată și trebuie subliniat că pînă acum nu există nici o piesă ale cărei condiții de descoperire să permită atribuirea ei, *fără obiecții*,

eneoliticului (vezi discuția la A. Vulpe, *op. cit.*, p. 10 și urm.; A. Vulpe și Ersilia Tudor, în *SCIV*, 21, 1970, 3, p. 427). Desigur B. Jovanović face această confuzie datorită datării foarte timpurii a culturii Vučedol, în cadrul căreia asemenea topoare pot deja apărea. Asupra acestui fapt vom reveni mai jos.

În încheiere B. Jovanović analizează, în linii mari, cronologia absolută și relativă a eneoliticului din Iugoslavia așa cum am prezentat-o la începutul recenziei de față. Autorul se raliază celor ce acceptă o dată înaltă pentru începutul Troiei (încă înainte de 3000). Ținînd apoi seama de paralelismul Troia-Ezero, el sincronizează Troia I cu începutul culturii Ezero, Troia II, cu straturile mijlocii de la Ezero și cu Mihalić, iar Troia III, cu straturile târzii de la Ezero și cu Karanovo VII. Această schemă corespunde punctului de vedere recent al multor cercetători (cf. S. Morintz și P. Roman, în *Dacia*, N. S., XII, 1968, p. 45; XIII, 1969, p. 61; cf. și C. Renfrew, în *PPS*, 35, 1969, p. 12 și urm. etc.).

Mai neclară mi se pare relația dintre cultura Bubanj-Hum și cultura Pecel (ceea ce implică și cultura Coțofeni) și cu cultura Bodrogkeresztúr. În general este greu de vorbit de complexul Baden-Pecel-Coțofeni înainte de Ezero-mijlociu-Mihalić. În cercetarea românească aceste culturi sînt atribuite perioadei de tranziție pe deplin formate. Între Bubanj-Hum-Karanovo VI-Gumelnița și Coțofeni-Pecel etc. există un interval care, în România, în timpul din urmă, a început a fi bine cunoscut (cf. S. Morintz și P. Roman, în *Dacia*, XII, N. S. 1968, p. 45 și P. Roman, în *Dacia*, N. S., XV, p. 31. În acest sens aș reproșa autorului că, deși citează o serie de lucrări ale cercetătorilor români, nu a aprofundat suficient problemele în discuție și nu a profitat de lucrarea mai sus citată a lui S. Morintz și P. Roman (B. Jovanović o citează, deci a luat cunoștință de ea) care clarifică în mare măsură datele de pînă acum privitoare la epoca de tranziție la Dunărea de Jos.

De asemenea, nu pot împărtăși ideea că cultura Vučedol aparține încă eneoliticului, chiar

și așa cum l-a definit B. Jovanović. Această cultură, ca și grupele înrudite (Zók, Nyírség) se situează la sfârșitul epocii de tranziție și caracterizează chiar începutul epocii propriu-zise a bronzului. Între aceste culturi și eneoliticul final există un interval mare de timp, de cel puțin 500 de ani.

Cu aceste rezerve, lucrarea lui B. Jovanović ne oferă un tablou viu și cuprinzător al importante perioade a începuturilor metalurgiei în Iugoslavia. Cum se știe, în ultimul

timp, s-au adus, pentru această perioadă din sud-estul Europei, contribuții revoluționare privind cronologia, dezvoltarea metalurgiei, cunoașterea raporturilor cu lumea egeo-anatoliană și aprecierea istorică a acestei perioade în general. Punctul de vedere al arheologului iugoslav este în acest sens binevenit și interesant.

Alexandru Vulpe

Đ. Mano-Zisi, Lj. B. Popović, *Novi Pazar ilirsko-grčki nalaz-Novi Pazar the Illyrian-Greek find* (Novi Pazar, tezaurul iliro-grec), Belgrad, 1969, 132 p. + 1 plan + 39 pl., text paralel sârb și englez

Numărul vestitelor morminte princiare traco-ilirice cunoscute în Balcanii Centrali a crescut prin relativ recenta descoperire (1957) de la Novi Pazar, din Serbia de SV, reprezentând un bogat tezaur de obiecte de aur și argint, ce constituiau inventarul unui mormânt tumular familial, desigur al unei căpetenii, considerate de autorii publicației, ca ilirică. În ce măsură această descoperire este un complex închis (respectiv în ce măsură putem avea siguranța contemporaneității obiectelor găsite aici), așa cum îl prezintă autorii, va reieși din cele de mai jos, în funcție de condițiile de descoperire.

În orice caz, descoperirea de la Novi Pazar este deosebit de importantă, deoarece aici s-au găsit atât obiecte grecești bine datate (vase pictate și bronzuri) cât și obiecte de origine locală (diverse tipuri de fibule și ace). Aceste din urmă elemente contribuie la precizarea cronologiei Hallstattului târziu în lumea iliră, cu implicații și în spațiul carpato-dunărean.

Tumulul era situat pe un bot de deal, ocupând o poziție dominantă în zona respectivă. Mantaua tumulului a fost nivelată cu prilejul construirii unei biserici în secolul al X-lea; biserica refăcută și lărgită cu două secole mai târziu există și astăzi. Descoperirea hallstattiană la care ne referim a fost prilejuită tocmai de lucrările de reconstrucție

ale importantului monument de artă medievală care este biserica Sf. Petru. Fundațiile acesteia au deranjat la rândul lor ornduirea monumentului funerar din secolul al V-lea î. e. n., care de altfel mai fusese răscolit și de săparea unor morminte feudale. Această expunere este foarte sumară și în lucrare. Autorii prezintă și un plan de situație detaliat, pe care însă nu-l explică nicăieri pe parcursul monografiei. Autorii citează lucrări care nu erau fost accesibile: rapoartele preliminare de săpătură din „Arheološki pregled”, 1960 și 1961. Datorită situației precare din teren și a condițiilor de cercetare, nu s-au putut face observații sigure atât în plan cît și pe verticală. Reconstrucția planului mormintului (sau mormintelor!) rămîne pur ipotetică.

Tumulul este considerat de către autori un mormânt familial ce a aparținut aristocrației tribale.

Din păcate din lucrare nu rezultă în mod clar, care a fost ritul de înmormîntare.

La p. 74, 102 și 109 autorii vorbesc de un rug pentru incineratie, în timp ce la p. 108 se vorbește de înhumatie. Este mai mult decît regretabil că un element de o asemenea importanță, cum este ritul de înmormîntare, este tratat în mod neglijent.

Atît după poziția și condițiile de descoperire cît și după datele strînse în urma săpă-

și așa cum l-a definit B. Jovanović. Această cultură, ca și grupele înrudite (Zók, Nyírség) se situează la sfârșitul epocii de tranziție și caracterizează chiar începutul epocii propriu-zise a bronzului. Între aceste culturi și eneoliticul final există un interval mare de timp, de cel puțin 500 de ani.

Cu aceste rezerve, lucrarea lui B. Jovanović ne oferă un tablou viu și cuprinzător al importante perioade a începuturilor metalurgiei în Iugoslavia. Cum se știe, în ultimul

timp, s-au adus, pentru această perioadă din sud-estul Europei, contribuții revoluționare privind cronologia, dezvoltarea metalurgiei, cunoașterea raporturilor cu lumea egeo-anatoliană și aprecierea istorică a acestei perioade în general. Punctul de vedere al arheologului iugoslav este în acest sens binevenit și interesant.

Alexandru Vulpe

Đ. Mano-Zisi, Lj. B. Popović, *Novi Pazar ilirsko-grčki nalaz-Novi Pazar the Illyrian-Greek find* (Novi Pazar, tezaurul iliro-grec), Belgrad, 1969, 132 p. + 1 plan + 39 pl., text paralel sârb și englez

Numărul vestitelor morminte princiare traco-ilirice cunoscute în Balcanii Centrali a crescut prin relativ recenta descoperire (1957) de la Novi Pazar, din Serbia de SV, reprezentând un bogat tezaur de obiecte de aur și argint, ce constituiau inventarul unui mormânt tumular familial, desigur al unei căpetenii, considerate de autorii publicației, ca ilirică. În ce măsură această descoperire este un complex închis (respectiv în ce măsură putem avea siguranța contemporaneității obiectelor găsite aici), așa cum îl prezintă autorii, va reieși din cele de mai jos, în funcție de condițiile de descoperire.

În orice caz, descoperirea de la Novi Pazar este deosebit de importantă, deoarece aici s-au găsit atât obiecte grecești bine datate (vase pictate și bronzuri) cât și obiecte de origine locală (diverse tipuri de fibule și ace). Aceste din urmă elemente contribuie la precizarea cronologiei Hallstattului târziu în lumea iliră, cu implicații și în spațiul carpato-dunărean.

Tumulul era situat pe un bot de deal, ocupând o poziție dominantă în zona respectivă. Mantaua tumulului a fost nivelată cu prilejul construirii unei biserici în secolul al X-lea; biserica refăcută și lărgită cu două secole mai târziu există și astăzi. Descoperirea hallstattiană la care ne referim a fost prilejuită tocmai de lucrările de reconstrucție

ale importantului monument de artă medievală care este biserica Sf. Petru. Fundațiile acesteia au deranjat la rândul lor orânduirea monumentului funerar din secolul al V-lea î. e. n., care de altfel mai fusese răscolit și de săparea unor morminte feudale. Această expunere este foarte sumară și în lucrare. Autorii prezintă și un plan de situație detaliat, pe care însă nu-l explică nicăieri pe parcursul monografiei. Autorii citează lucrări care nu erau fost accesibile: rapoartele preliminare de săpătură din „Arheološki pregled”, 1960 și 1961. Datorită situației precare din teren și a condițiilor de cercetare, nu s-au putut face observații sigure atât în plan cît și pe verticală. Reconstrucția planului mormintului (sau mormintelor!) rămîne pur ipotetică.

Tumulul este considerat de către autori un mormânt familial ce a aparținut aristocrației tribale.

Din păcate din lucrare nu rezultă în mod clar, care a fost ritul de înmormîntare.

La p. 74, 102 și 109 autorii vorbesc de un rug pentru incineratie, în timp ce la p. 108 se vorbește de înhumatie. Este mai mult decît regretabil că un element de o asemenea importanță, cum este ritul de înmormîntare, este tratat în mod neglijent.

Atît după poziția și condițiile de descoperire cît și după datele strînse în urma săpă-

turilor efectuate, autorii socotesc că obiectele înmormintate separat, la periferia tumulului, sint bijuterii de familie.

Catalogul lucrării ne dă atit descrierea amănunțită a fiecărui obiect în parte cit și, în cazul celor care prezintă o importanță deosebită, analogiile sprijinite pe o bibliografie destul de bogată. Dintre obiectele cuprinse în catalog vom menționa aici în special acelea care contribuie la datare :

— O ὄλαπη (Pl. I a-b) cu figuri negre, ce reprezintă pe Dionysos cu un riton în mina dreaptă, flancat de cite un satir în poziție de dans. Vasul este datat la sfîrșitul secolului al VI-lea și începutul secolului al V-lea.

— Un κόλιξ (Pl. II) cu figuri negre. Scena prezintă un ciine sau o vulpe fugind, încadrată de cite o palmetă cu ramificații. Este datat la începutul secolului al V-lea. Autorii consideră că aceste două vase ca și vasele grecești din perioada arhaică tîrzie, găsite în Balcanii Centrali, reflectă rolul important pe care l-a jucat Peninsula Chalcidică în transmiterea mărfii arhaice în această arie. Datînd de la sfîrșitul secolului al VI-lea și începutul secolului al V-lea, ele ar marca limita de jos pentru exportul vaselor arhaice trzii în Balcanii Centrali.

— O hidrie de bronz (Pl. III a-h) cu mîner caracteristic, reprezentînd un tînăr nud (Kouros) la umărul căruia sint de-o parte și de alta doi lei pe care tînărul îi ține de cozi. Picioarele tînărului sint flancate de doi berbeci iar sub aceștia, ca aplică de jos a mînerului este capul Gorgonei. Această hidrie, pe baza studiului și paralelelor prezentate de autori este atribuită stilului caracteristic producției peloponeziace de la sfîrșitul secolului al VI-lea, larg răspîdită în S Italiei.

— Phiala cu omphalos central de argint (Pl. VI, VI a), placată parțial cu foaie de aur aplicată în interior în formă de floare de lotus cu frunze subțiri este, datorită decorului, caracteristică pentru începutul secolului al V-lea i.e.n.

— Acul de aur (Pl. VI a) cu capul constînd din două bucle terminate într-o legătură spiralică este o lucrare grecească ionică

arhaică. El reprezintă primul exemplar de aur descoperit în Balcanii Centrali.

— Foarte importantă este și situla cilindrică (Pl. VII) al cărei corp este decorat cu nervuri și benzi orizontale profilate. Vasul are un mîner dublu cu ornamente meandrice, cu capete întoarse în sus și răsucite. Această piesă confirmă, după autori, legăturile cu Italia și influența acestora asupra ariei locuite de triburile ilirice.

— O strecurătoare (infundibulum) (Pl. VIII, VIII a, XXXIX) de bronz cu un mîner lung terminat cu un cap de berbec schematizat. Pe mîner se află o piesă detașabilă, semicirculară, în formă de cal stilizat. Autorii consideră această piesă ca fiind de un stil amestecat : forma ca și funcțiunea obiectului sint caracteristic grecești, în timp ce reprezentarea schematizată a calului ar indica o influență din mediul hallstattian local.

Inventarul mai cuprinde :

— O serie de vase de bronz (cum ar fi ligheanele cu trei picioare în formă de labe de leu stilizate ; o oinohoe mică decorată cu trei rozete incizate).

— Obiecte de chihlimbar (piese miniaturale cu reprezentări mitologice, farfurii, statucte, măști în formă de capete de oameni, lei, berbeci, cai, păsări, mărgele prinse pe burdufe din piele de capră, plăci triunghiulare sau rectangulare) care diferă din punctul de vedere al tratării, calității și stilului de lucru. Cele mai frumoase exemplare sint obiecte de import din Grecia și S Italiei ; după părerea autorilor nu este exclusă însă posibilitatea ca ele să reprezinte lucrări ale unor meșteri care (în calitate de sclavi sau liberi) le-ar fi făcut în mediul local.

— Un colan de mărgele de sticlă lucrat grosolan, foarte probabil producție locală.

— Obiecte mărunte de aur, în special diverse tipuri de mărgele, a căror răspîndire este caracteristică mai ales secolelor VI și V.

— Patru inele de aur elipsoidale, cu cap romboidal (Pl. XVI, XXXVII), care are ca ornament o rozetă cu 4 petale ; reprezintă imitații după lucrări de aur chalcidice de la începutul secolului al V-lea.

Interesante sint și cele două torques-uri de argint (Pl. XV/2) terminate în formă de

capete de șarpe. O bandă de aur în filigran este prinsă de fiecare torques. Autorii consideră aceste piese ca făcând parte din formele cele mai avansate ale acestui tip de torques și fiind în legătură cu complexul chalcidic-macedonian-iliric din secolele VI-V î.e.n.

O serie de piese de aur constituie elemente de decor aplicate pe armură: 3 perechi pectorali, 3 centuri, aplici rectangulare, triunghiulare, în formă de cruce gamată, cu raze, și nasturi. Toate acestea ar proveni de la două costume bogate. Autorii sugerează că ar putea fi vorba de două persoane.

Perechea de cercei de aur (Pl. XXVI) ca și cele două perechi de fibule de aur (Pl. XXVII/1, 2, 3, 4) par însă să indice și existența unui personaj feminin. Fibulele sînt de tipul celor cu placa piciorului dreptunghiulară, terminată cu un bumb (denumită de D. Berciu de tip Donja-Dolina; cf. *Dacia*, N. S., 1, 1957, p. 354 și urm). De același tip sînt și alte cinci exemplare de argint (Pl. XXIX). Afirmarea autorilor după care decorațiile în forma literelor M și T și respectiv M și X, de pe placa piciorului celor două perechi de fibule de aur, ar reprezenta inițialele unei persoane sau clan ni se pare puțin hazardată. Ele au mai degrabă o funcție pur ornamentală. Vezi în acest sens decorul de pe fibulele de la Kačanj în Bosnia (Z. Marić, *Glasnik-Sarajevo*, 14, 1959, pl. 2/2,4) sau Atenica (M. Djukić și B. Jovanović, în *Arch. Jug.*, 6, 1965, pl. 9/9).

În catalog mai sînt cuprinse și patru ace de argint duble (cu capul în forma literei Ω) (Pl. XXVIII). Acestea sînt produse locale, caracteristice culturii ilire în întreaga arie balcanică și datează din secolele VI-V î.e.n.

Din inventar mai fac parte cinci fibule de bronz (Pl. XXX/1, 2, 3, 4), dintre care trei au placa piciorului rectangulară și bumbul terminal mult reliefat, dispus orizontal; de acul fibulei atîrnă un mic lanț compus din verigi [tipul este prezent în Bosnia, iar la Kačanj (cf. mai sus) este asociat cu fibulele de tip Donja-Dolina]. Dintr-o altă fibulă (?) se păstrează doar acul Indoit (pl. XXX/4) așa fel încît să permită atașarea unei piese, care însă s-a pierdut. Presupunerea autorilor că

ar proveni de la o fibulă-ochelari nu ni se pare consistentă.

Descoperirea de la Novi Pazar a permis autorilor tragerea unor concluzii de ordin social, religios și cultural.

Inventarul, din care lipsesc armele, i-a determinat pe autori să considere complexul funerar ca un tumul familial, în care s-au înmormîntat probabil trei persoane (una dintre ele fiind femeie). Prezența unor articole de echipament militar și a vaselor grecești este explicată prin adoptarea de către aristocrația locală a acestor obiecte de lux.

La sfîrșitul secolului al VI-lea și începutul secolului al V-lea, spun autorii, zona în care se situează și Novi Pazar s-a ridicat sub impulsul unei prosperități economice, datorită puterii sociale și politice a autariaților. Interacțiunea dintre schimburile comerciale și dezvoltarea tehnică a acestui centru manufacturier din Balcanii Centrali a permis formarea unui stil original care s-a impus pe o rază întinsă.

Novi Pazar, cu caracterul său eterogen, ridică problema variatelor relații culturale. Nu este totdeauna ușor de distins ce este influență, de ceea ce este producție locală creatoare. Multe din formele și elementele decorative de la Novi Pazar se leagă de substratul hallstattan local, iliric. După autori, descoperirea aparține complexului cultural iliric din centrul Bosniei, cunoscut sub denumirea de Glasinac, a cărui influență s-a răspîndit pînă în Macedonia. Acest centru a avut legături constante cu lumea grecească, egeeană.

Interesante ni se par aplicile din placă de aur (Pl. XXIII, XXIV) cu decor geometric, unele, cum sînt în special aplicile de centură (?) de pe pl. XXV amintesc de un stil de decor foarte vechi, întîlnit încă din vremea dipyloniană. De fapt tot într-o epocă veche — epoca geometrică — apare în Grecia continentală prototipul fibulelor de tip Donja-Dolina. Reapariția și răspîndirea acestor fibule în lumea ilirică a secolelor VI și în special V este încă o problemă neexplicată în mod satisfăcător (cf. A. Vulpe, *Necropola hallstattană de la Ferigile*, 1967, p. 70). Autorii presupun că acest stil de decor geometric

a fost pe gustul unor populații ilirice, respectiv a autariaților, care l-au conservat și l-au adoptat în mod creator mult mai târziu. Explicația ni se pare demnă de interes și ar putea fi extinsă și asupra fibulelor de tip Donja-Dolina.

Sub influența ariei macedonene, elementele dorice târzii și cele chalcidice timpurii s-au contopit în secolele VI-V cu elementele timpurii autohtone ilirice ale stilului geometric într-un tot cultural omogen. Prin Pelagonia și Peonia, dardanii și autariații au acceptat stilul iliric helenizat și i-au dat o dezvoltare proprie.

Obiectele de chihlimbar sînt foarte importante în discutarea problemei importului. Ele au unele elemente (cum ar fi schematizarea triunghiulară a măștilor — cap de om), care li fac pe autori să creadă că ar fi vorba de lucrări locale originale, nu numai de imitații după opere grecești sau etrusce.

În ceea ce privește datarea descoperirii, autorii pleacă de la ideea scurgerii unui anumit interval de timp între producerea obiectelor grecești, importarea lor în mediul local și, în sfîrșit, depunerea lor în mormînt. Cum cele mai multe obiecte, inclusiv vasele grecești, de ceramică și bronz, sînt produse în jurul anului 500 (vezi mai sus Catalogul), autorii conchid că depunerea în tumul a avut loc cîndva între 480 și 460 î.e.n.

Condițiile de descoperire pun sub semnul întrebării și repartizarea inventarului de la Novi Pazar. Autorii nu au indicat în catalog poziția obiectelor în contextul descoperirii și nici din planul publicat nu reiese acest lucru. Tezaurul era depozitat într-o ladă și era separat de ceramică. Lada conținea costume, bijuterii și ornamente. La N de ladă, într-o grămadă, sînt strînse cele 2 vase grecești și 7 vase de metal. În acest fel datarea complexului cu ajutorul vaselor grecești este nesigură, ca și problemele care ar fi putut fi puse în discuție în legătură cu cronologia Hallstattului târziu în această parte a lumii.

Desigur, se poate accepta ideea că un tumul familial să fi conținut morminte datînd,

în mare, din aceeași vreme, respectiv inventarul tuturor obiectelor găsite în tumul de la Novi Pazar să reprezinte, grosso-modo, o descoperire unitară cronologic. Acest lucru este cu atît mai plauzibil, cu cît diferitele piese analizate mai sus converg, din punct de vedere al datărilor, către un interval de timp relativ restrîns: sfîrșitul secolului al VI-lea și începutul secolului al V-lea î.e.n. Dar Novi Pazar nu poate fi considerat ca un punct de sprijin indiscutabil pentru cronologia Hallstattului târziu sud-est-european.

Pentru cronologia Hallstattului târziu din România, de mare importanță sînt fibulele de tip Donja-Dolina găsite la Novi Pazar. Asemenea fibule apar în țara noastră, în mormintele de înhumăție, în cimitirul tumular de la Gogoșu, jud. Dolj (în ceea ce A. Vulpe, *op. cit.*, p. 89 și 94, consideră faza Gogoșu I) și, în două cazuri, în cimitirul tumular de la Ferigile, jud. Vlcea (în morminte ale fazei I B după A. Vulpe, *op. cit.*, p. 70 și 90).

Am citat numai descoperiri de complexe închise, lăsînd la o parte cele cîteva piese găsite în condiții ce nu permit discutarea cronologiei tipului respectiv de fibulă. Datarea fibulei Donja-Dolina se sprijină pe descoperirea de la Kačanj (vezi mai sus) care se datează cel mai devreme la mijlocul secolului al V-lea. Descoperirea, mai recent publicată, de la Atenica din S Serbiei (citată mai sus) nu poate fi nici ea datată mai devreme de sfîrșitul secolului al VI-lea. În măsura în care Novi Pazar ne poate servi ca punct de sprijin, fibulele de tip Donja-Dolina apar în lumea ilirică la sfîrșitul secolului al VI-lea și sînt caracteristice în special primei jumătăți a secolului al V-lea. Aceste observații implică atît datarea mormintelor de înhumăție de la Gogoșu (faza Gogoșu I) în acest interval de timp, cît și cronologia relativă a tuturor complexelor arheologice ale Hallstattului târziu din spațiul carpato-dunărean, care se sprijină pe aceste morminte din SE Olteniei.

ΑΡΧΑΙΑ ΜΑΚΕΔΟΝΙΑ. Ἀνακοινώσεις κατὰ τὸ πρῶτον Διεθνὲς Συμ. πόσιον ἐν Θεσσαλονίκη, 26—29 Αὐγούστου 1968. Ἐπιμελεῖα Βασ. Λαούρδα, Χ. Μακαρόνα. Ancient Macedonia. Papers read at the First International Symposium held in Thessaloniki, 26—29 August 1968. Edited by Bas. Laourdas, Ch. Makaronas. (Ἑταιρεία Μακεδονικῶν Σπουδῶν. Ἴδρυμα Μελετῶν Χερσονήσου τοῦ Αἴμου 122) Θεσσαλονίκη, 1970. 436 p. in 8<sup>o</sup>+84 pl. afară din text.

Între multele preocupări ale Institutului de studii balcanice din Salonic, locul istoriei vechi a Macedoniei, fără să fie precumpănitor, e, oricum, însemnat. Fiece nou fascicul al revistei „Balkan Studies” aduce un număr oarecare de articole închinat vestigiilor arheologice și documentelor epigrafice ale Macedoniei ori Greciei de Nord, fără a mai vorbi de monografiile tipărite în Biblioteca institutului, ajunsă acum la al 122-lea volum.

Cu lucrarea pe care-o semnalez, rod al unei reușite colaborări internaționale, pe cale de dezvoltare, activitatea acestui important așezământ îmbracă un aspect nou și rodnic, în măsura în care formula de lucru în comun care-s „mesele rotunde” e astăzi pretutindeni preconizată și încurajată, nu mai puțin însă și pentru că de la prima lor încercare promotorii discuției despre *Macedonia în antichitate* au reușit să-și asigure colaborarea unui număr impresionant de specialiști de indiscutabilă competență și notorietate.

Fără îndoială, s-ar putea face observația că, așa cum a fost aleasă și formulată, tema era prea vastă pentru a permite discuții utile și rezultate noi. Nu trebuie uitat însă că, în intenția organizatorilor, aceasta trebuia să fie abia prima dintr-o serie de reuniuni similare, un fel de schițare a cadrului în care urmează să se desfășoare colocviile viitoare. De altă parte, numărul mare al participanților și al specialităților reprezentate în jurul „mesei rotunde” nu putea nici el să nu ducă nu numai la o mare varietate de probleme luate în examen, dar și la o adâncire a lor satisfăcătoare.

Oricum ar fi, volumul în care ni se oferă roadele acestei prime întîlniri e din toate punctele de vedere reușit: tiparul excelent, legătura elegantă, numărul și calitatea con-

tribuțiilor demne de luare aminte. Timp de patru zile, s-au prezentat și discutat nu mai puțin de 34 comunicări (din care 33 ni se pun sub ochi însoțite de o bogată ilustrație, a 34-a, a lui Georges Daux: *Delphes et la Macédoine*, urmînd să se tipărească ulterior), de învățați veniți din 9 țări și reprezentînd specialități mergînd de la micnologie și arheologie pînă la istoria literară și la istoria picturii în veacul al XVIII-lea. Cum se putea presupune, cei mai mulți contributory sînt greci (13); 8 vin din Statele Unite ale Americii, 5 din Anglia, 3 din Republica Federală a Germaniei; Australia, Irlanda, Bulgaria și România sînt reprezentate în volum prin cite un singur studiu.

Sub raportul subiectelor, aceeasi mare varietate, în sensul că dacă unele probleme tratate prezintă un caracter general (comunicarea lui Charles F. Edson, de pildă, intitulată *Early Macedonia*, sau cea a lui N. G. L. Hammond: *The archaeological back-ground to the Macedonian Kingdom*), cele mai multe contribuții se ocupă de aspecte speciale ale istoriei Macedoniei timp de aproape un mileniu, sau de descoperiri arheologice izolate, unele inedite. Din această din urmă categorie fac parte comunicarea lui G. Bakalakis despre „cariera antică de la Kyrros”, a Angelicai Andreiomenou despre „trei hipogee funerare din Vestul Macedoniei” — ori raportul final al lui Manolis Andronikos despre săpăturile de la Vergina; tot aci ar mai fi de menționat comunicarea lui Michael J. Vickers: *Towards reconstruction of the town-planning of Roman Thessaloniki*, interesantă contribuție la topografia Saloniceului în epoca romană, care pornește de la monografia fundamentală a lui Tafrali din 1913, confruntîndu-i datele cu rezultatele săpă-



turilor efectuate în ultima jumătate de veac de Ejnar Dyggve și alți numeroși arheologi, până la Pelekanidis și Makaronas.

Trecînd peste alte cîteva specialități mai puțin bine reprezentate (o singură comunicare de lingvistică, două de numismatică, trei de istorie literară, una de istoria artei), e evident că aportul principal al culegerii stă în mînunchiul de studii pe care le-am putea numi într-un sens larg „istorice” (istorie politică și militară, instituții, istorie a istoriografiei, istorie religioasă), cărora li se pot adăuga cîteva rare dar valoroase contribuții epigrafice. Din acestea din urmă, de o atenție specială se învrednicește studiul lui Chr. Habicht: *Epigraphische Zeugnisse zur Geschichte Thessaliens unter der makedonischen Herrschaft* (p. 265—279), în care autorul examinează trei documente tessaliene de o deosebită însemnătate: un decret din Gonnos în cinstea lui Medeios fiul lui Oxythemis, din Larissa (astfel Habicht: la primul editor, Arvanitopoulos, personajul apărea ca *Mikros*, fiul lui *Theuthemis*, amîndouă nume imposibile); alt decret de proxenie, din același loc, pentru macedoneanul Alexandros al lui Admetos, din Arkynia; în sfîrșit, stela din Larissa care ne-a păstrat două scrisori ale lui Filip al V-lea către locuitorii acestui oraș, împreună cu două decrete ale larissecnilor privind acordarea de drepturi cetățenești unor anumite categorii de meteci de origine greacă. Cu ascuțimea-i cunoscută, autorul rectifică citiri ale editorilor mai vechi, fixează datele exacte ale documentelor și le comentează pe larg din punct de vedere prosopografic și istoric. Din celelalte contribuții epigrafice, una, a lui J. M. R. Cormack, dă seamă de progresele realizate de autor în strîngerea și editarea inscripțiilor din cea de-a „treia regiune” a Macedoniei (Edessa, Beroea și Pella), destinate volumului X din IG; alta, semnată John A. Alexander, reprezintă o mică monografie a orașului Cassandreia în perioada macedoneană, întemeiată înainte de toate pe documente epigrafice.

În aceeași categorie intră, de altă parte, și comunicarea lui A. Giovannini: *Philipp V., Perseus und die delphische Amphyktonie*,

în care — împotriva opiniei indeobște admise că Filip al V-lea ar fi fost exclus din Amfictionia delhică și pornind tot de la mărturia inscripțiilor — se face dovada că această îndepărtare n-a avut loc și că nu numai regale abia pomenit dar și fiul său Perseu au păstrat cit au trăit calitatea de membri ai importantei organizații.

Seria comunicărilor pe care le-am numit „istorice” se deschide cu comunicarea *Myceian elements within the Royal Houses of Macedonia*, de Spiridon Marinatos, și continuă cu cele mai jos înșirate, prea numeroase pentru a putea fi examinate în amănunt: J. R. Ellis, *The security of the Macedonian Throne under Philipp II*; Georgi Mihailov, *La Thrace et la Macédoine jusqu'à l'invasion des Celtes*; George Stagakis, *Observations on the Έπαίροι of Alexander the Great*; Emm. Mikrojannakis, *The diplomatic contacts between Alexander III and Darius III*; Harry J. Dell, *The western frontier of the Macedonian Monarchy*; Ap. Dascalakis, *L'origine de la maison royale de Macedoine et les légendes relatives de l'antiquité*; D. Kanatsoulis, *Η ὀργάνωσις τῆς Ἄνω Μακεδονίας κατὰ τοὺς Ῥωμαϊκοὺς χρόνους*; F. W. Walbank, *Polybius and Macedonia*; R. A. Tomlison, *Ancient Macedonian Symposia*; Siegrid Düll, *De Macedonum sacris. Gedanken zu einer Neubearbeitung der Götterkulte in Makedonien*; Rex Wilt, *The Egyptian cults in ancient Macedonia*.

Despre studiile de istorie literară cuprinse în volum trebuie spus, în primul rînd, că privesc toate legenda lui Alexandru, ale cărei elemente antice sînt puse în lumină de Lloyd Gunderson și ale cărei ecouri în literaturile greacă și română sînt cercetate cu toată competența de K. Mitsakis și de colega noastră Maria Marinescu-Himu.

N-aș vrea să închei această rapidă semnalară fără să îndrept un gînd pios spre regretatul Basil Laourdas, pînă de curînd directorul Institutului de studii balcanice din Salonic și, împreună cu H. Makaronas, unul din îngrijitorii acestei prețioase culegeri. Toți citii au avut mulțumirea să fie vreodată oaspeții Societății de studii macedonene sau

ai institutului de studii balcanice, la vremea din manifestările științifice organizate de aceste două așezăminte, vor păstra neștearsă amintirea distinsului filolog și a excelentului coleg, atât de favorabil colaborării științifice

internaționale și atât de sincer interesat de dezvoltarea în continuare a relațiilor culturale dintre Grecia și România.

D. M. Pippidi

Th.-J. Oziol și J. Pouilloux, *Salamine de Chypre, I, Les lampes*, Paris, 1969, 34 p., XX pl., 5 hărți.

Un nou catalog, cuprinzând lămpile descoperite în urma săpăturilor arheologice de la Salamina, în Cipru, vine să se adauge numeroaselor lucrări despre opaițe apărute până acum, făcând totodată începutul publicării materialelor din acest mare șantier.

Desigur, orice lucrare de acest fel este utilă: se adaugă noi forme, se îmbunătățesc datele, apar noi ștampile de fabricație.

Deși s-a ajuns la un consens general în realizarea unor încadrări tipologice și cronologice, totuși, datorită noilor cercetări, se obțin tipologii mai bune și date mai strînse. Cu toate că lucrarea nu vine cu elemente fundamentale noi, tipologia și cronologia lămpilor publicate aici mergînd după lucrarea lui Vessberg, *Hellenistic and Roman Lamps in Cyprus* („Opuscula Atheniensiâ”, I, 1953, p. 115—129), totuși observăm unele îmbunătățiri simțitoare în ceea ce privește datarea și încadrarea citorva tipuri.

Ceea ce conferă lucrării un interes deosebit îl constituie faptul că materialul nu provine din colecții sau depozite, ci din săpături arheologice. Astfel, anumite date pot fi făcute și confirmate nu numai cu bibliografia existentă ci și cu materiale provenind din complexe arheologice.

Desigur, într-o situație ideală, ar fi fost preferabil să apară, sau măcar să fie indicat, și celălalt material arheologic din context, cu ajutorul căruia s-a făcut datarea. Această lacună creează impresia că autorii nu au folosit de loc materialul arheologic din săpături, utilizînd pentru datare numai bibliografia.

Cartea este precedată de un cuvînt înainte al lui J. Pouilloux și G. Roux, în care se face o scurtă prezentare a cercetărilor de la

Salamina. În introducere este prezentat materialul ce urmează a fi studiat, activitatea predecesorilor care au lucrat la studiul opaițelor (O. Vessberg, D. M. Bailey) precum și sistemul de clasificare al acestora, care va fi urmat de autori. Atît cuvîntul înainte cit și introducerea sînt însoțite de hărți ale Ciprului, ale Salaminei și de un caroiaj al zonei cercetate prin săpături.

În primul capitol se face o clasare și o subclasare, se prezintă caracterele generale și cronologia celor aproape 500 de lămpi aflate în studiu.

Lămpile sînt clasificate în categorii mari (e.g. lămpi lucrate la roată sau cu tiparul) tipuri și serii, la fiecare tip dîndu-se dimensiunea, materia din care sînt confecționate pieșele, forma și, în majoritatea cazurilor, datarea.

Constatăm totuși că, în general, autorul evită folosirea noțiunii de categorie, tip, subtip, variantă etc. Sînt întrebunțate doar denumiri, subdenumiri, serii și numerotări fără a se arăta cînd avem de a face cu un tip propriu-zis sau cu o variantă. Uneori autorul preferă ca în cadrul unei clasificări să folosească tipurile lui Vessberg, care, împreună cu clasificarea proprie, creează o oarecare lipsă de unitate tipologică. Acest sistem este întrucîtva incomod pentru cititorii deprinși să folosească noțiunea de tip ca sistem de referință.

Găsim în primul capitol șase categorii sau tipuri mari: Prima categorie este alcătuită din opaițe deschise, lucrate la roată (*lampes lournées ouvertes* sau *lampes en coupelle*), pe care autorii o datează în intervalul

ai institutului de studii balcanice, la vremea din manifestările științifice organizate de aceste două așezăminte, vor păstra neștersă amintirea distinsului filolog și a excelentului coleg, atât de favorabil colaborării științifice

internaționale și atât de sincer interesat de dezvoltarea în continuare a relațiilor culturale dintre Grecia și România.

D. M. Pippidi

Th.-J. Oziol și J. Pouilloux, *Salamine de Chypre, I, Les lampes*, Paris, 1969, 34 p., XX pl., 5 hărți.

Un nou catalog, cuprinzând lămpile descoperite în urma săpăturilor arheologice de la Salamina, în Cipru, vine să se adauge numeroaselor lucrări despre opaițe apărute până acum, făcând totodată începutul publicării materialelor din acest mare șantier.

Desigur, orice lucrare de acest fel este utilă: se adaugă noi forme, se îmbunătățesc datele, apar noi ștampile de fabricație.

Deși s-a ajuns la un consens general în realizarea unor încadrări tipologice și cronologice, totuși, datorită noilor cercetări, se obțin tipologii mai bune și date mai strînse. Cu toate că lucrarea nu vine cu elemente fundamentale noi, tipologia și cronologia lămpilor publicate aici mergînd după lucrarea lui Vessberg, *Hellenistic and Roman Lamps in Cyprus* („Opuscula Atheniensia”, I, 1953, p. 115—129), totuși observăm unele îmbunătățiri simțitoare în ceea ce privește datarea și încadrarea citorva tipuri.

Ceea ce conferă lucrării un interes deosebit îl constituie faptul că materialul nu provine din colecții sau depozite, ci din săpături arheologice. Astfel, anumite date pot fi făcute și confirmate nu numai cu bibliografia existentă ci și cu materiale provenind din complexe arheologice.

Desigur, într-o situație ideală, ar fi fost preferabil să apară, sau măcar să fie indicat, și celălalt material arheologic din context, cu ajutorul căruia s-a făcut datarea. Această lacună creează impresia că autorii nu au folosit de loc materialul arheologic din săpături, utilizînd pentru datare numai bibliografia.

Cartea este precedată de un cuvînt înainte al lui J. Pouilloux și G. Roux, în care se face o scurtă prezentare a cercetărilor de la

Salamina. În introducere este prezentat materialul ce urmează a fi studiat, activitatea predecesorilor care au lucrat la studiul opaițelor (O. Vessberg, D. M. Bailey) precum și sistemul de clasificare al acestora, care va fi urmat de autori. Atît cuvîntul înainte cit și introducerea sînt însoțite de hărți ale Ciprului, ale Salaminei și de un carouaj al zonei cercetate prin săpături.

În primul capitol se face o clasare și o subclasare, se prezintă caracterele generale și cronologia celor aproape 500 de lămpi aflate în studiu.

Lămpile sînt clasificate în categorii mari (e.g. lămpi lucrate la roată sau cu tiparul) tipuri și serii, la fiecare tip dîndu-se dimensiunea, materia din care sînt confecționate piesele, forma și, în majoritatea cazurilor, datarea.

Constatăm totuși că, în general, autorul evită folosirea noțiunii de categorie, tip, subtip, variantă etc. Sînt întrebunțate doar denumiri, subdenumiri, serii și numerotări fără a se arăta cînd avem de a face cu un tip propriu-zis sau cu o variantă. Uneori autorul preferă ca în cadrul unei clasificări să folosească tipurile lui Vessberg, care, împreună cu clasificarea proprie, creează o oarecare lipsă de unitate tipologică. Acest sistem este întrucîtva incomod pentru cititorii deprinși să folosească noțiunea de tip ca sistem de referință.

Găsim în primul capitol șase categorii sau tipuri mari: Prima categorie este alcătuită din opaițe deschise, lucrate la roată (*lampes tournées ouvertes* sau *lampes en coupelle*), pe care autorii o datează în intervalul

dintre secolul al XI-lea î.e.n. pînă în secolele III—II î.e.n.

A doua categorie cuprinde lămpi închise, lucrate la roată, (*lampes tournées fermées*) care durează din secolul al V-lea î.e.n., pînă în secolul I î.e.n.

A treia mare diviziune de lămpi lucrate cu tiparul (*lampes moulées*) cuprinde nouă tipuri care se întind cronologic din epoca elenistică, pînă în secolul al IV-lea e.n. Sînt aici lămpile din tipurile 5,10—16, după clasificarea lui Vessberg.

Urmează apoi o categorie de lămpi lucrate cu tiparul, de formă alungită (*lampes moulées allongées*) care cuprind tipurile 18—20 de la Vessberg și care în catalog se găsesc sub forma unui număr de opt serii tipologice. Aceste opaițe denumite creștine, datează din perioada de la sfîrșitul secolului al III-lea e.n. pînă la sfîrșitul secolului al V-lea e.n.

Ultimele două categorii cuprind lămpile „en galette”, datate în secolul al VI-lea e.n. și o categorie de opaițe lucrate la roată, din perioada secolelor VI—XI e.n. (*lampes tournées en forme de pot*).

Este de remarcat că autorii nu urmează mecanic datările lui Vessberg. Astfel, la categoria „lampes moulées”, tipul 16 după Vessberg, datarea este raportată la Bronceer, *Corinth*. IV, tip XXVII, p. 90 sq. iar la lămpile „en galette”, datarea mai nouă și mai exactă în secolul al VI-lea e.n., aparține lui D. M. Bailey.

După această prezentare sintetică a lămpilor urmează catalogul propriu-zis, care se întinde pe cuprinsul capitolelor II—V și în care piesele sînt prezentate după tipologia și cronologia stabilită în capitolul anterior.

La fiecare opaiț din catalog este indicat numărul de inventar, locul și anul descoperirii, trimiteri la planșele cu desene sau cu fotografii. Uneori, cînd opaițul prezintă trăsături specifice, este dată o fotografie chiar în cuprinsul catalogului. Sînt arătate apoi starea de conservare, materia din care este confecționat opaițul, o scurtă descriere a piesei, dimensiunile și, uneori, referințe bibliografice cuprinzînd analogii mai exacte ori datări mai precise.

În secțiunea de la sfîrșitul catalogului găsim o bibliografie selectivă, un tabel de concordanțe între numerele de ordine din catalog și cele de inventar, și între numerele de inventar și cele din catalog, o listă de figuri și una de planșe, tabla de materii.

Douăsprezece planșe prezintă principalele piese fotografiate (pl. I—XII) și în alte opt planșe se dau desene și profile (pl. XIII—XX), toate fiind de bună calitate.

Un interes particular îl au lămpile de la planșa XII, unde este demonstrată uzura progresivă a unui tipar. Astfel, la unsprezece opaițe identice se poate observa procesul de deteriorare a tiparului prin uzare, piesele executate cu tiparul uzat avînd caracteristici calitative inferioare față de cele lucrate cu tiparul bun. Acest lucru, pus în evidență de către D. M. Bailey și reluat din nou aici, are o deosebită importanță, deoarece există tentația de a atribui opaițelor confecționate cu tipare uzate o datare mai tîrzie, pe cînd, în realitate, ele sînt contemporane cu lămpile de bună factură.

Catalogul, prin încadrările cronologice exacte cît și prin piesele sale, oferă suficiente mijloace de raportare la opaițele găsite în țara noastră și cu precădere în Dobrogea, mai bogată în astfel de materiale.

Dacă unele lămpi grecești, lucrate la roată (*lampes en coupelle*), și lămpile din secolele VI—XI (*lampes tournées en forme de pot*) nu au fost atestate pînă acum în Dobrogea, toate celelalte categorii și serii se întîlnesc în mod curent, permițînd realizarea de analogii care să ducă la stabilirea unor datări mai exacte, și din acest punct de vedere lucrarea este pe deplin utilă cititorului român.

În privința rigorii științifice, avem de făcut cîteva observații. Astfel, cu toate că autorii folosesc cronologia și tipologia lui Vessberg, nu se fac întotdeauna trimiteri de rigoare la lucrarea lui. Lămpile lucrate la roată, deschise (*lampes tournées ouvertes*), fac parte din tipul 1 la Vessberg (*op. cit.*, p. 117—118), iar lămpile lucrate cu tiparul, biconice, cu cioc lung și fără decor sînt din tipul 5 (Vessberg, *op. cit.*, p. 119). Deși este indicat la categoria de lămpi lucrate cu tiparul tipul 12 și respectiv 15 de la Vessberg trimiterea

nu este făcută în dreptul datării la p. 123—124 și respectiv 126, din lucrarea autorului suedez, creîndu-se impresia că aceste datări ar aparține autorilor.

Lămpile alungite, lucrate cu tiparul (*lampes moulées alongées*) merg, tipologic, la autorii francezi, după tipurile 18, 19, numai cronologic. Lămpile lucrate cu tiparul, alungite, se leagă tipologic numai cu tipurile 18 și 19 de la Vessberg, tipul 20 raportîndu-se numai la lămpile „en galette”.

Cele cîteva greșeli și neatenții nu micșorează calitățile lucrării lui Th.-J. Oziol și J. Pouilloux, care reprezintă un început valoros al publicării materialului de la Salamina.

Evidențiind încă o dată succesul și utilitatea lucrării, așteptăm cu interes și următoarele volume.

C. Iconomu

Grace Simpson D. Phil., *Britons and the Roman army; a study of Wales and the Southern Pennines in the 1st-3rd Centuries*. Gregg Press Limited, ed. I, 1964, ed. a II-a, 1966, Germany, 191 p., 24 planșe.

Această lucrare reprezintă o reconsiderare critică și sintetică a istoriei militare a două regiuni, Wales și Pennines, ale provinciei romane Britannia. Autoarea reia cu seriozitate și îndrăzneală în discuție datele arheologice, epigrafice și numismatice ce constituie singurele izvoare care pot lămuri istoria acestor regiuni, neglijate de istoricii antici ale căror opere ne-au parvenit.

G.S. pornește la această întreprindere de la constatarea că multe din ipotezele, în general acceptate de cercetătorii englezi, au la bază o interpretare preconcepțată și oarecum statică a izvoarelor și caută să le pună sub semnul întrebării, oferind noi sugestii mai apropiate, în acest moment al cunoașterii, de realitatea istorică.

Organizarea materialului este făcută după un plan deplin logic, ce servește perfect pledoaria pentru ipoteza că Wales și Pennines vor fi în permanență, în secolul al II-lea apărute de armata romană, frământările băștinășilor nepermițînd părăsirea fortificațiilor.

O introducere destul de amplă desfășoară, în rezumat, istoria regiunilor Wales și Pennines așa cum apare din interpretările moderne. Ca o prelungire a acestei luări de contact cu problemele ce fac obiectul lucrării — capitolul

11, *British military history*, trece în revistă unele disonanțe între interpretările istoriografice și datele reale.

Capitolul III pune în discuție *Methods of dating by coins and pottery*, G. S. folosind experiența acumulată în studiul ceramicii comune și de lux din Gallia (în colaborare cu S. A. Sanfield, *Central Gaulish Pottery*, Oxford, 1958) propune o nouă datare a materialului ceramic descoperit în Britania sud-vestică, exprimîndu-și rezervele față de încadrarea cronologică a unor complexe doar pe baza monedelor descoperite. Ca urmare a cercetărilor comparative minuțioase asupra ceramicii din Wales și cea din forturile de graniță poate conchide încadrarea acesteia în epoca Hadrian și Antoninus Pius, deși pentru acești împărați lipsesc descoperirile numismatice.

Absența monedelor hadrianice și antoniniane în castrele din Wales și Pennines a condus la închegarea unor ipoteze ce o explicau printr-o totală sau numai parțială părăsire militară a regiunilor de către Hadrian și Antoninus Pius; aceste ipoteze sînt trecute în revistă cu momentele lor principale în capitolul IV sugestiv intitulat: *Crystallization of a period*. Aici intervine G. S., introducînd în discuție punctul său de vedere asupra izvoarelor materiale cunoscute, privind fortificațiile din

nu este făcută în dreptul datării la p. 123—124 și respectiv 126, din lucrarea autorului suedez, creîndu-se impresia că aceste datări ar aparține autorilor.

Lămpile alungite, lucrate cu tiparul (*lampes moulées alongées*) merg, tipologic, la autorii francezi, după tipurile 18, 19, numai cronologic. Lămpile lucrate cu tiparul, alungite, se leagă tipologic numai cu tipurile 18 și 19 de la Vessberg, tipul 20 raportîndu-se numai la lămpile „en galette”.

Cele cîteva greșeli și neatenții nu micșorează calitățile lucrării lui Th.-J. Oziol și J. Pouilloux, care reprezintă un început valoros al publicării materialului de la Salamina.

Evidențiind încă o dată succesul și utilitatea lucrării, așteptăm cu interes și următoarele volume.

C. Iconomu

Grace Simpson D. Phil., *Britons and the Roman army; a study of Wales and the Southern Pennines in the 1st-3rd Centuries*. Gregg Press Limited, ed. I, 1964, ed. a II-a, 1966, Germany, 191 p., 24 planșe.

Această lucrare reprezintă o reconsiderare critică și sintetică a istoriei militare a două regiuni, Wales și Pennines, ale provinciei romane Britannia. Autoarea reia cu seriozitate și îndrăzneală în discuție datele arheologice, epigrafice și numismatice ce constituie singurele izvoare care pot lămurii istoria acestor regiuni, neglijate de istoricii antici ale căror opere ne-au parvenit.

G.S. pornește la această întreprindere de la constatarea că multe din ipotezele, în general acceptate de cercetătorii englezi, au la bază o interpretare preconcepțată și oarecum statică a izvoarelor și caută să le pună sub semnul întrebării, oferind noi sugestii mai apropiate, în acest moment al cunoașterii, de realitatea istorică.

Organizarea materialului este făcută după un plan deplin logic, ce servește perfect pledoaria pentru ipoteza că Wales și Pennines vor fi în permanență, în secolul al II-lea apărute de armata romană, frământările băștinășilor nepermițînd părăsirea fortificațiilor.

O introducere destul de amplă desfășoară, în rezumat, istoria regiunilor Wales și Pennines așa cum apare din interpretările moderne. Ca o prelungire a acestei luări de contact cu problemele ce fac obiectul lucrării — capitolul

11, *British military history*, trece în revistă unele disonanțe între interpretările istoriografice și datele reale.

Capitolul III pune în discuție *Methods of dating by coins and pottery*, G. S. folosind experiența acumulată în studiul ceramicii comune și de lux din Gallia (în colaborare cu S. A. Sanfield, *Central Gaulish Pottery*, Oxford, 1958) propune o nouă datare a materialului ceramic descoperit în Britania sud-vestică, exprimîndu-și rezervele față de încadrarea cronologică a unor complexe doar pe baza monedelor descoperite. Ca urmare a cercetărilor comparative minuțioase asupra ceramicii din Wales și cea din forturile de graniță poate conchide încadrarea acesteia în epoca Hadrian și Antoninus Pius, deși pentru acești împărași lipsesc descoperirile numismatice.

Absența monedelor hadrianice și antoninice în castrele din Wales și Pennines a condus la închegarea unor ipoteze ce o explicau printr-o totală sau numai parțială părăsire militară a regiunilor de către Hadrian și Antoninus Pius; aceste ipoteze sînt trecute în revistă cu momentele lor principale în capitolul IV sugestiv intitulat: *Crystallization of a period*. Aici intervine G. S., introducînd în discuție punctul său de vedere asupra izvoarelor materiale cunoscute, privind fortificațiile din

Wales și Pennines, demonstrând destul de convingător că nu sînt suficiente temeiurile pentru a data reconstrucția generală în piatră a castrelor în timpul domniei lui Traian, ba mai mult chiar, că fazele surprinse la Gelligaer și în alte castre, greșit au fost considerate ca etape ale construcției, doar pentru a le încadra în scurtul răstimp de existență ce li se acorda conform ipotezelor evacuării. Cercetătoarea combate ambele teze ale evacuării și a ocupării atenuate, atrăgînd atenția asupra îndestulătoarelor mărturii ale unei permanente stăpîniri militare a lagărelor din Wales și Pennines în epoca antoniniană (capitolul V, *The Antonine period*).

În capitolul VI, *The strength of the roman army in Britain*, sînt comentate pe larg posibilitățile armatei romane la mijlocul secolului al II-lea e.n. de a acoperi toată rețeaua de fortificații de graniță și din interior și măsurile luate de comandamentul roman pentru ca același efectiv să poată face față sporirii sarcinilor implicate de construcția valului lui Antoninus.

Autoarea extrage din analiza resturilor materiale, ce-i stau la îndemînă, mobilurile economice și militare (acestea din urmă pro-

vocate de refuzul populației băștinașe de a se încadra în viața provincială romană) ce impun armatei romane menținerea controlului militar din Wales și Pennines, și exclud posibilitatea însărcinării autohtonilor din cetățile de munte (hillforts) cu paza acestor regiuni.

În încheiere, Wales și Pennines — flancul provinciei Britannia — sînt privite ca o parte integrantă a acesteia, rețeaua fortificațiilor ce le înțesa fiind garanția dezvoltării liniștite a regiunilor inferioare, puternic romanizate (capitolul VIII, *Roman Wales and roman Britain*).

Deplina adeziune față de atrăgătoarea soluție prezentată de cercetătoarea engleză pentru clarificarea istoriei romane a sud-vestului insulei britanice atrîrnă încă de rezultatele viitoarelor cercetări, lucrarea însă se impune ca un exemplu de cercetare sistematică, fără scheme de laborator, obiectivă, coordonată a tuturor știrilor antice, cu scopul întocmirii unei imagini cît mai adecvate a istoriei provinciale romane.

*Ioana Bogdan-Cîlănciu*



## CONSTANTIN MATASĂ

1878—1971

A plpit pentru ultima oară și s-a stins pentru totdeauna, la 3 noiembrie 1971, flacăra vieții aceuia care a fost Constantin Matasă. Deși și-a început activitatea în alt domeniu decât acela al istoriei și al arheologiei, fiind încă destul de tânăr a început să cutreiere coclaurile județului Neamț, nu numai pentru a-și îndeplini slujba de protoiereu al acestui județ, dar și în căutarea tuturor relicvelor trecutului mai îndepărtat sau mai apropiat, pentru care se pasionase foarte devreme. Primul rod al acestor neobosite peregrinări, în cursul cărora a descoperit și primele așezări preistorice, a fost „Călauza județului Neamț”, publicată în 1922, iar primul contact direct, pe teren, cu arheologia l-a avut în anul următor, când l-a invitat pe profesorul I. Andrieșescu să viziteze împreună câteva dintre aceste așezări și în primul rând pe aceea de pe dealul Frumușica, pe malul stâng al râului Cracău. Dar unul din temeinicele imbolduri care l-au îndrumat spre arheologie a fost, așa cum a recunoscut-o în scris chiar el, lectura admirabilelor *Getica* ale lui Vasile Pârvan.

Treptat-treptat pasiunea cercetării arheologice l-a cucerit pe neofitul amator și astfel, în decurs de câțiva ani, a descoperit mai bine de o sută de așezări străvechi, unele dintre ele chiar în afara limitelor județului Neamț. Materialele rezultate din micile sondaje de identificare, ca și celea recoltate la suprafața așezărilor sau donate de localnici au constituit primul nucleu al colecției arheologice pe care neobositul urmaș al lui Calistrat Hogaș pe drumurile Neamțului a adunat-o la „Casa națională din Piatra”, întemeiată și organizată tot prin grija lui, într-o frumoasă clădire construită în urma stăruințelor sale. Acesta a fost înce-



putul Muzeului arheologic din Piatra, un început anterior înființării de fapt a muzeului, preluat apoi de stat în 1947.

Dar alături de entuziasm și de pasiune, C. Matasă a dovedit de la început și înțelepciune, înțelegând calea pe care trebuie să o urmeze dacă dorește să realizeze ceva temeinic și folositor științei — și anume colaborarea cu specialiștii, așa încât a făcut apel la concursul arheologilor din București pentru cercetarea unora dintre așezările pre- și protoistorice descoperite de el. Colegul Radu Vulpe și semnatarul acestor pagini — urmași apoi și de alți cercetători — ne-am grăbit să răspundem apelului său și astfel au fost întreprinse primele săpături arheologice sistematice în județul Neamț, continuate unele în mai multe campanii și chiar reluate pe scară mai mare după 23 August 1944.

O parte din bogatele și importante materiale recoltate din primele săpături de la Celei, Izvoare, Traian-Dealul Fântânilor și alte câteva așezări s-au adăugat colecțiilor inițiale adunate de C. Matasă și astfel el a putut organiza în sala „Casei naționale” un adevărat muzeu arheologic.

În felul acesta se poate spune fără a greși că, din punct de vedere al cercetării arheologice metodice, județul Neamț a luat un avans de aproape două decenii asupra celorlalte județe — avans pe care în unele privințe îl mai păstrează și astăzi. Dar săpăturile care prin neașteptat de numeroasele și variatele obiecte descoperite aveau să facă în curând din Muzeul arheologic de la Piatra cel mai important muzeu pentru studiul culturii ceramicii pictate cucuteniene din țara noastră, au fost fără îndoială acelea de la Frumușica. Experiența câștigată prin participarea la unele dintre săpăturile întreprinse în județ încă din 1935 l-a îndemnat pe Constantin Matasă să ceară și să obțină convenita autorizație pentru a conduce el însuși unele cercetări și astfel a săpat între 1939 și 1940 așezarea de pe malul Cracăului. Sutele de piese ale splendidei ceramici pictate a culturii Cucuteni de la Frumușica, expuse curând în nenumăratele vitrine ale Muzeului arheologic din Piatra, au trezit o adevărată senzație, toți specialiștii români și străini, ca și toți ceilalți vizitatori rămânând copleșiți de varietatea și frumusețea pieselor expuse și de numărul lor neobișnuit de mare.

A doua așezare preistorică importantă de care C. Matasă și-a legat numele prin săpăturile întreprinse și prin excepționalele rezultate obținute este aceea de la Podei-Tîrgu Ocna, din jud. Bacău, unde — după o sumară cercetare încă din anul 1933 — a revenit în anii 1939 — 1949 și 1956, îmbogățind colecțiile Muzeului arheologic din Piatra cu alte serii de materiale reprezentând o fază tîrzie a culturii Cucuteni.

Firește, în aceste puține pagini nu putem aminti nici toate așezările descoperite, nici toate săpăturile și sondajele întreprinse de el, dar e destul să adăugăm că rezultatele activității sale de teren au răspălit din plin entuziasmul arătat pentru această activitate și pasiunea trainică pe care a pus-o în slujba cercetărilor și a muzeului înființat de el.

Roadele acestei susținute activități arheologice nu au fost însă numai de ordin muzeistic, căci C. Matasă n-a întîrziat să studieze și să publice principalele rezultate obținute, introducîndu-le astfel în circuitul științific. Dintre lucrările lui, cităm în primul rînd articolul de informare *Cercetări din preistoria județului Neamț* (publicat în „Bul. Com. Mon. Ist.”, iulie-septembrie 1938), apoi monografia *Frumușica — village préhistorique à céramique peinte dans la Moldavie du Nord, Roumanie* (apărută în 1946) și raportul definitiv de săpături *Așezarea eneolitică Cucuteni B de la Tîrgu Ocna-Podei* (apărut în *Arheologia Moldovei*, II-III, 1964).

Firește că monografia despre Frumușica poate fi considerată contribuția sa științifică de bază, deși nici studiul despre săpăturile de la Podei nu e de loc mai puțin important pentru cunoașterea unor aspecte ale culturii Cucuteni. Și, indiferent de unele lipsuri ale cercetării de la Frumușica și ale monografiilor respective, nu e nici o îndoială că aceasta rămîne una dintre lucrările indispensabile pentru cunoașterea culturii Cucuteni și a problemelor pe care le pune pentru cercetarea eneoliticului sud-est european.

Felul în care C. Matasă a colindat toate zonele județului său natal trebuie să constituie o pildă pentru toți tinerii arheologi, îndemnându-i să nu lase necercetată nici o palmă de teren în regiunile în care își desfășoară activitatea, iar stăruința cu care prin articole și studii a valorificat rezultatele cercetărilor sale un îndemn pentru toți cei care dau uitării această îndatorire.

O privire asupra celor aproape patru decenii în cursul cărora și-a desfășurat activitatea arheologică Constantin Matasă și a dragostei cu care s-a îngrijit de muzeul creat de el, arată ce mult și cit de bine poate îndeplini un om dornic să-și dedice viața unui scop nobil în folosul societății și al științei. Opera lui îndreptățește pe deplin gândurile bune ale tuturor aceluia care l-am cunoscut, am lucrat cu el și l-am prețuit, atunci când facem strămoșeasca urare : *Sit tibi terra levis !*

Iar pentru a arăta și generațiilor viitoare prețuirea pe care o merită activitatea lui C. Matasă, ni se pare cu totul indicat ca muzeul înființat și organizat de el să poarte numele de „Muzeul arheologic Constantin Matasă”.

*Vladimir Dumitrescu*





**Prof. Dr. docent THEOFIL SAUCIUC SĂVEANU**

1884—1971

Prin dispariția lui Th. Sauciuc Săveanu, știința istorică și arheologică românească a pierdut la 26 iulie 1971 pe unul dintre cei mai de seamă inițiatori ai ei. Profesor și cercetător în același timp, Th. Sauciuc Săveanu a știut să se pună în slujba profesiei îndrăgite, cu pasiune și pricepere. Cu firea sa blajină și sentimentele sale umane remarcabile, el a venit întotdeauna și fără rezerve în sprijinul elevilor și colaboratorilor mai tineri, cărora le-a împărtășit, în mod dezinteresat, din experiența sa bogată.

Născut la 21 octombrie 1884, la Bosanci-Suceava, Th. Sauciuc Săveanu, după absolvirea ciclului primar și a celui liceal, va urma, în anii 1902—1906, cursurile Facultății de filozofie din Viena și Cernăuți, unde își va înscrie numele în rândul celor mai valoroși studenți. Datorită interesului manifestat în aprofundarea cunoștințelor de istorie și limbă greacă antică, el va întreprinde, timp de mai mulți ani, călătoriile de studii în Grecia și Italia. În anul 1909 va obține titlul de doctor în litere și filozofie.

Începându-și cariera ca profesor secundar (1909—1919), el a obținut în anul 1919 titlul de profesor universitar, titlul de profesor titular la Catedra de filologie clasică și funcțiile de decan (1921—1922) și de rector (1924) la Universitatea unde studiasă.

Din 1940 îl întâlnim în activitatea didactică universitară din capitală, ca profesor titular și apoi ca șef al Catedrei de istorie antică și epigrafie a Universității din București. Și aici va deține, pe rând, funcția de prodecan (1941) și de decan (1946) al Facultății de litere și filozofie.

După 1947 el va deveni, pentru scurt timp, colaborator al Institutului de arheologie.

Paralel cu munca sa de dascăl, căreia i s-a dedicat timp de mai bine de un sfert de veac, a desfășurat și o prodigioasă activitate științifică. Încă de timpuriu, grație pregătirii sale filologice și istorice, Th. Sauciu Săveanu își va consacra o bună parte a activității sale studiilor de epigrafie greacă. În acest domeniu el a adus o serie de contribuții valoroase, remarcându-se în special cele legate de istoria orașului antic Calatis. Șederea sa în Grecia i-a permis să publice mai multe studii însemnate, referitoare la unele descoperiri din Andros, precum și câteva contribuții privind anumite aspecte particulare din istoria Atenei.

O seamă de inscripții ieșite la iveală din ruinele anticului Callatis au fost cercetate metodic și cu competență. În rândul acestora un loc de seamă îl ocupă inscripția din vremea lui M. Valerius Bradua, în care se vorbește despre construirea zidului de apărare a orașului în timpul domniei lui Marc Aureliu. Nu mai puțin însemnate sînt și celelalte contribuții epigrafice ale sale, printre care ar fi de subliniat interesul stîrnit de inscripția thiasijilor sau de acel album bilingv din secolul al III-lea e.n., dedicat de Herennius Apollinarius unei asociații callatienae, la care s-ar mai putea adăuga și câteva documente epigrafice din orașul Tomis.

Activitatea epigrafică a lui Th. Sauciu Săveanu a fost dublată în permanență de preocupările sale din domeniul arheologiei. El a închinat o bună parte din munca sa de cercetare săpăturilor arheologice de la Callatis. Ani de-a rîndul, începînd din 1924 și pînă în 1940, Th. Sauciu Săveanu a întreprins numeroase săpături sistematice sau intervenții de salvare în orașul dorian de pe coasta de vest a Mării Negre. De ruinele acestei cetăți, de care s-a apropiat cu toată dragostea, nu s-a despărțit decît cu puțin timp înainte de dispariția sa, atunci cînd puterile l-au părăsit. Nu odată, cu prilejul săpăturilor pe care le-am efectuat la Mangalia din 1959, am avut bucuria de a sta în preajma lui Th. Sauciu Săveanu, care mi-a transmis, pe lîngă o serie de informații prețioase și o parte din afecțiunea sa pentru tot ceea ce a aparținut cîndva orașului Callatis.

Rezultatele obținute de pe urma săpăturilor au fost publicate într-o suită de rapoarte preliminare sau chiar în unele lucrări de sinteză, unde se prezintă date noi despre incinta și întinderea orașului, resturi de construcții din diferite epoci, elemente arhitectonice, statui de marmură, statuete de lut, ceramică, bijuterii, monede și obiecte de tot felul. În anii din urmă ai activității sale s-a străduit să adune la un loc contribuțiile sale despre Callatis și să le completeze cu datele oferite de noile cercetări. Eforturile sale s-au concretizat într-o lucrare monografică rămasă însă în manuscris, asupra vechii cetăți.

Pentru meritele sale deosebite de istoric al antichității și de arheolog, Th. Sauciu Săveanu a fost ales, pe rînd, membru corespondent al Institutului austriac de arheologie, membru al Institutului de arheologie din Germania și membru corespondent al Academiei Române.

Noi toți cei care l-am cunoscut și i-am admirat calitățile de profesor, cercetător și de om plin de bunătate și de modestie rar întîlnite, nu-l vom șterge niciodată din amintirea noastră, iar cei mai tineri nu vom ezita să-i urmăm exemplul.

#### DIN ACTIVITATEA ȘTIINȚIFICĂ:

- *Ein Denkmal des Mithraskultes auf Andros in Griechenland*, în *Römische Mitteilungen*, 1911, p. 262—273.
- *Zum Ehrendekret von Andros*, în *Athenische Mitteilungen*, 1911, p. 1—20.
- *Ein Hadriansbrief und das Hadriansgymnasium in Athen*, în *Athenische Mitteilungen*, 1912, p. 183—189.
- *Eine Stephanephorenschrift aus Siros*, în *Athenische Mitteilungen*, 1912, p. 157—162.
- *Neue attische Grenz- und Hypothenkensteine*, în *Jahreshefte des öster.-archäologischen Instituts*, 1912, p. 81—95.

- *Weihepigramm eines Epheben in Athen*, în *Athenische Mitteilungen*, 1913, p. 285—288, și 1914, p. 236.
- *Andros Untersuchungen zur Geschichte und Topographie der Insel*, Viena, 1914, *Sonderschriften des öster.-archäologischen Instituts*, vol. VIII.
- *Callatis — Rapports préliminaires sur les fouilles*, în *Dacia*, I, 1924, p. 108—165; II, 1925, p. 104—147; III—IV, 1927—1932, p. 411—482; V—VI, 1935—1936, p. 274—319; VII—VIII, 1937—1940, p. 223—281; IX—X, 1941—1944, p. 243—347.
- *Observations concernant deux décrets des „Thiasites” de Callatis*, în *Dacia*, I, 1924, p. 317—324.
- *Cultura cerealelor în Grecia antică și politica cerealistă a ateniienilor. Contribuție la istoria aprovizionării cu cereale în cuprinsul elenismului antic*, în *Academia Română. Studii și cercetări*, X, 1925.
- *Istoria antică elină și studiile de istorie elină în cei 25 ani din urmă. Schiță istorică bibliografică, prodomos pentru un manual de istorie antică elină*, 1925, 79 p.
- *Statutele Iobachilor*, în *Orpheus*, București, 3, 1925, p. 97—101, și 5, 1925, p. 238—249.
- *O stelă funerară cu inscripție și cu palmele deschise în relief din Tomis-Constanța*, în *Analele Dobrogei*, 15, 1934, p. 1—18.
- *Epigrama sepulcrală din Muzeul din Constanța a lui Hermogenes și alte fragmente de inscripții*, în *Analele Dobrogei*, 16, 1935, p. 9—20.
- *Inscripție murală latină din Callatis din vremea praes. prov. M. Valerius Bradua*, 1936, 10 p.
- *Callatis*, în *L'Archéologie en Roumanie*, București, 1938, 24 p.
- *Die Viergespanne zweier Amphorenhenkelstempel aus dem alten Kallatis*, 1938, 15 p.
- *Archäologische Grabungen im alten Callatis*, în *Bericht über den VI. Internat. Kongress für Archäologie*, 1939, Berlin, 1940, p. 350—355.
- *Un nou fragment al inscripției latine din Petra-Camena*, București, 1940, 12 p.
- *Stèle funéraire de Tomis*, în *Istros*, I, 2, 1942, p. 227—229.
- *Aus der Vergangenheit einer dorischen Kolonie am Westgestade des Schwarzen Meers*, în *Europäischer Wissenschaftsdienst*, 3, 1943, 8, p. 16—18.
- *Une découverte d'orfèvrerie ancienne dans l'antique Callatis*, în *Balkanica*, 7, 1944, 2, p. 392—396.
- *Noile cercetări și săpături arheologice din România*, în *ARMSI*, 3, t. 29, 1947, 26 p., și în limba franceză, în *BSH*, 28, 1, 1947, p. 1—35.
- *Ein antiker Goldfund aus Kallatis*, în *Sbornik Gavriil Kažarov*, Sofia, 1950, p. 219—229.
- *Vibius Severus speculator ponticus*, în *SCIV*, 8, 1957, 1—4, p. 205—213.
- *Ariston, Aristons Sohn, aus Kallatis*, în *Dacia*, N.S., II, 1958, p. 207—213.
- *Fragment de inscripție greacă funerară*, în *SCIV*, 14, 1963, 2, p. 419—425.
- *Dedicație pentru Athena Polias din Callatis*, în *SCIV*, 16, 1956, 2, p. 353—356.
- *Pe marginea unui decret de poliție callatian*, în *SCIV*, 18, 1967, 3, p. 501—508.
- *Inscripția lui Herennios Apollinarios din Callatis*, în *Pontice*, I, 1968, p. 307—316.

Constantin Preda



## ABREVIERI MAI DES FOLOSITE ÎN REVISTĂ

- ActaArch Budapesta* — Acta Archaeologica Budapesta.
- AÉ* — Archaeologiai Értesítő.
- AEM* — Archaeologisch-epigraphische Mitteilungen. Viena, 1856—1877.
- AISC* — Anuarul Institutului de studii clasice, Cluj.
- AMN* — Acta Musei Napocensis.
- AnnÉp* — Année Epigraphique.
- ArchHung* — Archaeologia Hungarica.
- ArhMold* — Arheologia Moldovei, Iași.
- ARMSI* — Analele Academiei Române. Memoriile Secției istorice.
- AUI* — Analele științifice ale Universității, Iași.
- BerRGK* — Deutsches Archäologisches Institut, Bericht der Römisch-Germanischen Kommission.
- CIL* — Corpus Inscriptionum Latinarum.
- DA* — Daremberg-Saglio, Dictionnaire des antiquités grecques et romaines.
- Dacia* — Dacia. Recherches et découvertes archéologiques en Roumanie, București : I-XII, 1924—1947; N. S., I, 1957; II, 1958; III, 1959; IV, 1960; V, 1961; VI, 1962; VII, 1963; VIII, 1964; IX, 1965; X, 1966; XI, 1967; XII, 1968; XIII, 1969; XIV, 1970.
- JÖAI* — Jahreshefte des Österreichischen Archäologischen Institut, Viena.
- JRS* — The Journal of Roman Studies. Londra.
- Klio* — Klio. Beiträge zur alten Geschichte.
- KS* — Kratkie soobščeniia.
- Materiale* — Materiale arheologice privind istoria veche a R.P.R., vol. I(1953); Materiale și cercetări arheologice, vol. II (1956); vol. III (1957); vol. IV (1957); vol. V (1959); vol. VI (1959); vol. VII (1960); vol. VIII (1962); vol. IX (1970).
- PBF* — Prähistorische Bronzefunde.
- RE* — Real-Encyclopädie der Klassischen Altertumswissenschaft, Pauly-Wissowa.
- RIAF* — Revista pentru istorie, arheologie și filologie, București.
- RLIÖ* — Der Römische Limes in Österreich.
- SA* — Sovetskaia Arheologia.
- SCȘIași* — Studii și cercetări științifice, Iași.





**REVISTE PUBLICATE ÎN EDITURA  
ACADEMIEI REPUBLICII SOCIALISTE ROMÂNIA**

STUDII – REVISTĂ DE ISTORIE  
REVUE ROUMAINE D'HISTOIRE  
STUDII ȘI CERCETĂRI DE ISTORIE VECHIE  
DACIA, REVUE D'ARCHEOLOGIE ET D'HISTOIRE ANCI-  
ENNE  
REVUE DES ÉTUDES SUD-EST EUROPÉENNES  
ANUARUL INSTITUTULUI DE ISTORIE–CLUJ  
ANUARUL INSTITUTULUI DE ISTORIE ȘI ARHEOLOGIE  
„A. D. XENOPOL” – IAȘI  
STUDII ȘI CERCETĂRI DE ISTORIA ARTEI  
– SERIA ARTĂ PLASTICĂ  
– SERIA TEATRU-MUZICĂ-CINEMATOGRAFIE  
REVUE ROUMAINE D'HISTOIRE DE L'ART  
STUDII CLASICE

La publication „Studii și cercetări de istorie veche” paraît 4 fois par an. Toute commande à l'étranger sera adressée à Întreprinderea ROMPRESFILATELIA, boîte postale 2001 – telex 011631 – Bucarest, Roumanie, ou à ses représentants à l'étranger. En Roumanie, vous pourrez vous abonner par les bureaux de poste ou chez votre facteur.



## LUCRĂRI APĂRUTE ÎN EDITURA ACADEMIEI REPUBLICII SOCIALISTE ROMÂNIA

- \* Istorla Românel, vol. I, 1960, 891 p., 45 lei; vol. II, 1962, 1 159 p., 45 lei; vol. III, 1964, 1 259 p., 45 lei; vol. IV, 1964, 864 p., 2,45 lei.
- \* Din istoria Transilvaniei, vol. I, ed. a 3-a, 1963, 336 p., vol. II, ed. a 2-a, 552 p.; vol. I și II, 65,60 lei.
- \* Corpus Vasorum Antiquorum, 1, îngrijit de Suzana Dimitriu și Petre Alexandrescu cu colaborarea lui Vladimir Dumitrescu, 1965, 56 p., 43 pl., 44 lei; 2, 1968, 41 p., 43 pl., 57 lei.
- \* Inventarula Arheologiea, fasc. 1, 1966, 5, 47 lei; fasc. 2, 1966, 4 lei; fasc. 3, 1967, 4 lei; fasc. 4, 1967, 5,25 lei; fasc. 5, 1968, 6 lei; fasc. 6, 1971, 4,25 lei; fasc. 7, 1971, 4,25 lei.
- \*\* Fontes Historiae daeo-romanae (a. 300 — a. 1000), II, 1970, 43 lei.
- \*\* Ilistrin, vol. II, sub îngrijirea acad. Em. Condurachi, 1966, 541 p., 58 lei.
- \*\* Dinogetia, vol. I, 1967, 409 p., 46 lei.
- \*\* Arheologia Moldovei, vol. VI, 1969, 342 p., 36 lei.
- \*\* Materiale și cercetări arheologie, vol. IX, 1970, 535 p., 82 lei.
- \*\* Studii și cercetări de numismatică, vol. V, 1971, 483 p., 39 lei.
- \*\* Historia, vol. I, 1970, 199 p., 11 lei; vol. II, 1971, 321 p., 16,50 lei.
- D. M. PIPPIDI și D. BERCIU, Din istoria Dobrogei, vol. I, „Bibliotheca Historica Romaniae”, II, 1965, 344 p., 28 lei.
- RADU VULPE — ION BARNEA, Din istoria Dobrogei, vol. II, „Bibliotheca Historica Romaniae”, IV, 1968, 591 p., 42 lei.
- I. BARNEA și ȘTEFAN ȘTEFĂNESCU, Din istoria Dobrogei, vol. III, „Bibliotheca Historica Romaniae”, IX, 1971, 441 p., 37 lei.
- D. TUDOR, Tabula Imperii Romani, Drobeta — Romula — Suedava, 1965, 25 p., 2,50 lei.
- \* Tabula Imperii Romani, Romula — Durostorum — Tomis, 1969, 80 p., 5,50 lei.
- GH. DIAONU, Tirgșor. Necropola din secolele III — IV e.n., 1965, 332 p., 40 lei.
- D. BERCIU, Cultura Hamangia. Noi contribuții, I, 1966, 323 p., 23,50 lei.
- BUCUR MITREA, CONSTANTIN PREDA, Necropole din secolul al IV-lea în Muntenia, 1966, 403 p., 40 lei.
- ALEXANDRU VULPE, Necropola hallstattiană de la Ferigile, 1967, 208 p., 27 lei.
- I. I. RUSSU, Ilirul. Istoria — limba și onomastica — romanizarea, 1969, 302 p., 21,50 lei.
- D. BERCIU, Arta traco-getică, 1969, 234 p., 31 lei.
- AL. PĂUNESCU, Evoluția uneltelor și armelor de piatră clopătită descoperite pe teritoriul Românel, 1970, 359 p., 27 lei.
- RADU POPA, Țara Maramureșului în veacul al XIV-lea, 1970, 304 p., 21,50 lei.
- CONSTANTIN PORFIROGENETUL, Carte de învățătură pentru fiul său Romanós, traducere de Vasile Grecu, 1971, 122 p., 6,50 lei.
- D. PROTASE, Riturile funerare în dael și daeo-romani, 1971, 221 p., 21 lei.
- PETRE DIAONU, DUMITRU VILCEANU, Păeuiul lui Soare. Cetatea bizantină, vol. I, 1972, 279 p., 31 lei.
- NICOLAE CONSTANTINESCU, Cocoul. Un sut din Cimpia Română în epoea lui Mitrea cel Bătrîn, 1972, 311 p., 32 lei.

SCIV, tomul 23, nr. 1, București. 1972, p 1—170



I.P.I. — c. 8113

48 828

Lei 25.