

ACADEMIA DE ȘTIINȚE SOCIALE ȘI POLITICE
A REPUBLICII SOCIALISTE ROMÂNIA

STUDII ȘI CERCETĂRI DE
ISTORIE VECHĂ

3

TOMUL 23

1972

EDITURA ACADEMIEI REPUBLICII SOCIALISTE ROMANIA

**REVISTE PUBLICATE ÎN EDITURA
ACADEMIEI REPUBLICII SOCIALISTE ROMÂNIA**

STUDII – REVISTĂ DE ISTORIE
REVUE ROUMAINE D'HISTOIRE
STUDII ȘI CERCETĂRI DE ISTORIE VECHÉ
DACIA, REVUE D'ARCHÉOLOGIE ET D'HISTOIRE ANCIENNE
REVUE DES ÉTUDES SUD-EST EUROPÉENNES
ANUARUL INSTITUTULUI DE ISTORIE – CLUJ
ANUARUL INSTITUTULUI DE ISTORIE ȘI ARHEOLOGIE
„A. D. XENOPOL” – IAȘI
STUDII ȘI CERCETĂRI DE ISTORIA ARTEI
– SERIA ARTĂ PLASTICĂ
– SERIA TEATRU-MUZICĂ-CINEMATOGRAFIE
REVUE ROUMAINE D'HISTOIRE DE L'ART
STUDII CLASICE

La publication „Studii și cercetări de istorie veche” paraît 4 fois par an. Toute commande à l'étranger sera adressée à „Întreprinderea ROMPRESFILATELIA”, boîte postale 2001 – telex 011631 – Bucarest, Roumanie, ou à ses représentants à l'étranger. En Roumanie, vous pourrez vous abonner par les bureaux de poste ou chez votre facteur.

Pour procurer la revue (directement au par courrier), vous pouvez vous adresser aussi à PUNCTUL DE DESFACERE AL EDITURII ACADEMIEI, București, str. Gutenberg 3 bis, sectorul IV.

EDITURA ACADEMIEI REPUBLICII SOCIALISTE ROMÂNIA
str. Gutenberg 3 bis, București, tel. 16 40 70

STUDII ȘI CERCETĂRI DE ISTORIE VECHĂ

TOMUL 23

Nr. 3

1972

S U M A R

STUDII

	<u>Pag.</u>
H. ASVADUROV, MARIA BITIRI și P. VASILESCU, Poziția gravetianului final în profilul unor soluri argiloiluviale podzolice din România.	341
CORNELIU N. MATEESCU și SYLVIU COMĂNESCU, Studiul geometric și arheologic al gropilor „de bucate”	357
SUZANA DIMITRIU și P. ALEXANDRESCU, Importul ceramicii atice în bazinul Mării Negre pînă la războaiele medice.	361
CONSTANTIN PREDĂ, Circulația monedelor bizantine în regiunea carpato-dunăreană	375
RADU HARHOIU, O cataramă în formă de liră descoperită la Tirgșor	417
MARIN CĂRCIUMARU, Analiza polinică a stratelor de la Bucov (jud. Prahova) . .	427

DISCUȚII ȘI NOTE

SILVIA MARINESCU-BÎLCU, De ce nu se poate vorbi de analogii între șanțurile de la Tirpești și cele de la Suceveni.	433
VLADIMIR DUMITRESCU, În legătură cu periodizarea fazei Cucuteni A-B	441
ALEXANDRU OANCEA, Un ac de tip „Hülseknopfnadel” descoperit la Novaci . .	449
VALENTIN VASILIEV și N. CHIDIOȘAN, O aplică scitică de tolbă descoperită la Salonta (jud. Bihor)	453
PETRE DIACONU, Cîteva cuvinte despre un „candelabru” roman de lut	459
GH. DIACONU, Doi piepteni din os cu mîner semicircular descoperiți la Tirgșor . .	463
MARIA COMȘA și C. DECULESCU, Un depozit de unelte și arme descoperit la Curcani (jud. Ilfov)	469
CORNELIU N. MATEESCU, Emanoil I. Protopopescu-Pache	475

MATERIALE ȘI CERCETĂRI ARHEOLOGICE

GH. POENARU-BORDEA și CR. M. VLĂDESCU, Primele săpături arheologice în fortificația romană de la Rădăcinești	477
------------------------------------------------------------------------------------------------------------------------	-----

RECENZII

ALEXANDRA BOLOMEY, Günter Nobis, <i>Vom Wildpferd zum Hauspferd</i>	487
MARIA ALEXANDRESCU-VIANU, Todor Gerasimov, <i>Anticinii sarcofazi ot Odessos</i>	489
NICOLAE GUDEA, <i>Claustra Alpium . Iuliarum</i>	491
AL.-S. ȘTEFAN, Nicolae Gudea—Ioan Pop, <i>Castrul roman de la Rîșnov-Cumidava</i> . .	493
CONSTANTIN C. PETOLESCU, Marius Moga, <i>Pagus Tibiscensis</i>	495
RADU HARHOIU, Agnes Salomon, Istvan Erdélyi, <i>Das völkerwanderungszeitliche Gräberfeld vom Környe</i>	498
LISTA ABBREVIERILOR	505

ÉTUDES ET RECHERCHES D'HISTOIRE ANCIENNE

TOME 23

N° 3

1972

SOMMAIRE

Page

ÉTUDES

H. ASVADUROV, MARIA BITIRI et P. VASILESCU, Position du gravettien final dans le profil de certains sols lessivés de Roumanie	341
CORNELIU N. MATEESCU et SYLVIU COMĂNESCU, Etude géométrique et archéologique des fosses « à grains »	357
SUZANA DIMITRIU et P. ALEXANDRESCU, L'importation de la céramique attique dans le bassin de la mer Noire jusqu'aux guerres médiques	361
CONSTANTIN PREDA, Der Umlauf der byzantinischen Münzen im Donau-Karpaten-Raum	375
RADU HARHOIU, Eine leierförmige Schnalle aus Tirgşor	417
MARIN CĂRCIUMARU, L'analyse pollinique des couches archéologiques de Bucov	427

DISCUSSIONS ET NOTES

SILVIA MARINESCU-BÎLCU, Il n'y a pas d'analogies entre les fossés de Tirpeşti et ceux de Suceveni	435
VLADIMIR DUMITRESCU, A propos de la périodisation de la phase Cucuteni A-B	441
ALEXANDRU OANCEA, « Hülsenkopfnadel » type needle discovered at Novaci	449
VALENTIN VASILIEV und N. CHIDIOŞAN, Ein skythischer Köcherbeschlag aus Salonta (Kreis Bihor)	453
PETRE DIACONU, Quelques mots sur un « candélabre » en terre cuite d'époque romaine	459
GH. DIACONU, Deux peignes en os au manche demi-circulaire mis au jour à Tirgşor	463
MARIA COMŞA et C. DECULESCU, Un dépôt d'outils et d'armes découvert à Curcani (dép. d'Ilfov)	469
CORNELIU N. MATEESCU, Emanoil I. Protopopescu-Pache	475

MATÉRIAUX ET RECHERCHES ARCHÉOLOGIQUES

GH. POENARU-BORDEA et CR. M. VLĂDESCU, Les premières fouilles archéologiques dans la fortification romaine de Rădăcineşti	477
-------------------------------------------------------------------------------------------------------------------------------------	-----

COMPTES RENDUS

ALEXANDRA BOLOMEY, Günter Nobis, <i>Vom Wildpferd zum Hauspferd</i>	487
MARIA ALEXANDRESCU-VIANU, Todor Gerasimov, <i>Anticiniî sarcofazi ot Odessos</i>	489
NICOLAE GUDEA, <i>Claustra Alpium Iuliarum</i>	491
AL.-S. ŞTEFAN, Nicolae Gudea şi Ioan Pop, <i>Castrul roman de la Rîşnov-Cumidava</i>	493
CONSTANTIN C. PETOLESCU, Marius Moga, <i>Pagus Tibiscensis</i>	495
RADU HARHOIU, Agnes Salomon, Istvan Erdélyi, <i>Das völkerverwanderungszeitliche Gräberfeld vom Környe</i>	498

LISTE DES ABRÉVIATIONS	505
----------------------------------	-----

POZIȚIA GRAVETIANULUI FINAL ÎN PROFILUL UNOR SOLURI ARGILOILUVIALE PODZOLICE DIN ROMÂNIA

DE

H. ASVADUROV, MARIA BITIRI și P. VASILESCU

În cursul cercetărilor întreprinse în mai multe regiuni din România s-a observat că o serie de elemente gravetiene se găsesc în orizontul eluvial (A_2) al unor soluri argiloiluviale podzolice. Acest fapt ne-a determinat să facem câteva observații asupra caracteristicilor pedologice care ne ajută să apreciem vârsta orizontului și aceea a culturii respective. Un studiu asemănător a mai fost făcut de către autori și se referea la cronologia paleoliticului din Țara Oașului¹. De data aceasta, constatînd prezența unei faze tîrzii a culturii gravetiene în limitele morfologice ale unui anumit orizont pedogenetic, aspectele de ordin geocronologic pe care le vom evidenția au un caracter mai general și cuprind mai multe zone.

Prezentarea în prealabil a unor aspecte de ordin pedologic sau paleopedologic referitoare la solurile argiloiluviale podzolice ne va permite să apreciem mai bine importanța unor elemente stratigrafice, care contribuie la separarea și încadrarea cronologică a gravetianului tîrziu.

Considerații pedologice generale

În condițiile unui relief plan, secțiunile arheologice străbat depozite solificate, care prezintă o anumită succesiune de orizonturi pedogenetice. În pedologie, după caracterul și succesiunea diferită a orizonturilor pedogenetice, se separă mai multe tipuri de sol. Fiecare tip de sol are o evoluție proprie datorită vârstei și condițiilor naturale în care s-a format; în anumite limite, această evoluție este comună profilelor tuturor secțiunilor arheologice, care sînt caracterizate prin același tip de sol, în cazul nostru — solul argiloiluvial podzolic.

¹ H. Asvadurov, Maria Bitiri și Ștefana Roman, *Precizări în cronologia paleoliticului din Țara Oașului prin analize pedologice și palinologice*, SCIV, 21, 1970, 3, p. 357—370.

Solurile argiloiluviale podzolice sînt soluri vechi polifazice, caracterizate prin prezența unui orizont argiloeluvial foarte acid, de culoare deschisă (A₂) aflat în partea superioară a profilului și a unui orizont argiloiluvial subiacent mai argilos (B). Profilele, prin morfologia diferită a orizonturilor pedogenetice, reflectă adeseori influențe bioclimatice care într-o perioadă de timp atît de îndelungată s-au schimbat foarte mult. În asemenea situații, studiarea poziției stratigrafice a obiectelor paleolitice, corelată cu aceea a orizontului în care au fost găsite, poate contribui la precizarea condițiilor bioclimatice și a perioadei în care au apărut culturile respective.

Depozitele de cuvertură pe seama cărora s-au format soluri argiloiluviale podzolice acoperă substrate cu litologii variate. La rîndul lor, stratificațiile geologice ale depozitelor de cuvertură solificate sînt puse în evidență în cadrul unei anumite secțiuni de morfologia profilelor, de variația alcătuirii granulometrice și de faptul că materialele paleolitice de diferite vîrste se găsesc în prezent îngropate în cadrul aceluiași profil, la diferite nivele. Frecvent, pe relieful plan, alcătuirea lor granulometrică are un caracter loessoid (depozite loessoide cu sortare eoliană, lehmuri). Formarea diferită sub raport granulometric a depozitelor stratificate (mai ales a celor loessoide) care stau la baza aceluiași profil, presupune condiții variate de sedimentare și respectiv procese pedogenetice deosebite în timp. Condițiile variate de sedimentare, ca și cele de pedogeneză care au dus la formarea unor orizonturi pedogenetice comune pentru numeroase soluri argiloiluviale podzolice în diferite regiuni ale țării, sînt datorate unor schimbări cu caracter general a condițiilor bioclimatice.

Vechimea culturilor paleoliticului superior întîlnite în profilul solurilor ne arată că depozitele de solificare sînt vechi și datează din Pleistocenul superior. Aceste constatări ne obligă să descifrăm în profilul solurilor elementele care ar putea indica unele caractere moștenite sub influența condițiilor climatice, ce s-au schimbat de-a lungul perioadelor stadiale și interstadiale.

Solurile argiloiluviale podzolice ale reliefului plan, relativ ferite de eroziunea geologică, prezintă ca orice sol polifazic vechi, o serie de caractere moștenite dintr-o perioadă pleistocenă; astfel se pot menționa mai ales solurile cu orizontul iluvial gros (de 100—300 cm). Orizontul iluvial gros se subîmparte în mai multe suborizonturi cu alcătuire granulometrică și morfologie variată, care reflectă oarecum perioadele mai umede sau relativ mai puțin umede din etapa solificării pleistocene. Astfel, orizonturile argiloiluviale (ca de exemplu la profilul nr. 4) prezintă o argilozitate variată pe profil; ele alternează cu lehmuri luto-argiloase, cu microzone de acumulare relativă a separațiilor ferimargonice (ca pelicule, bobovine, concrețiuni), cu nivele gleizate moștenite, cu benzi argiliferuginoase orizontale (pe substrate nisipoase), cu rețele reticulare (în plan transversal) argiloase sau argiliferuginoase, cu suborizonturi de eluviere a argilei (mascate de o iluviere secundară suprapusă), cu intercalații de suborizonturi compacte (de tipul fragipanului și ortsteinului). În ceea ce privește acele „pene-fentes en coin” datorate gheței, menționate pentru prima oară, la noi de C. S. Nicolăescu-Plopșor², acestea se întîlnesc în partea superioară a orizon-

² C. S. Nicolăescu-Plopșor, *Les phénomènes périglaciaires et la géochronologie du Paléolithique supérieur de terrasse en Roumanie, Dacia, N.S., II, 1958, p. 383—391.*

tului B argiloiluvial, mai ales în regiunile relativ înalte sau mai reci (situate în prezent în etajul fagului); este posibil să le întâlnim și la baza unor orizonturi iluviale argiloase, în care caz ar constitui un reper stratigrafic important pentru separarea unei faze stadiale în evoluția solului respectiv.

Datele paleopedologice existente nu ne permit să facem aprecieri asupra vârstei diferitelor orizonturi decât cu anumite rezerve; în special datarea suborizonturilor argiloiluviale din jumătatea inferioară a profilelor profunde comportă multă nesiguranță. În schimb, dat fiind faptul că sedimentele pe seama cărora s-au format orizonturile A_2 și B_1 s-au aflat sub influența climatului din ultimul stadial, această datare trebuie începută cu partea superioară a profilelor. De aceea, în cele ce urmează, vom acorda atenție orizonturilor A_2 și B_1 .

Considerații pedologice asupra profilelor unor stațiuni arheologice

Pentru a face aprecieri referitoare la vârsta diferitelor orizonturi pedogenetice au fost alese câteva profile în al căror orizont eluvial (A_2) au fost întâlnite materialele considerate ca fiind specifice fazei finale a gravetianului (fig. 1). Profilele alese aparțin cunoscutelor secțiuni arheologice de la Remetea-Șomoș (Oaș)³, Bușag (lângă Baia Mare)⁴, Românești (Banat)⁵, Valea Seacă (podişul Sucevei)⁶, Podiș (Ceahlău)⁷ și unei stațiuni mai recent cercetată la Perii Vadului (lângă Ileana, pe Someș). Caracterul cultural al gravetianului târziu fiind cunoscut, ne vom opri doar asupra unor interpretări pedologice. Vom încerca să arătăm că orizonturile A_2 și B_2 ale acestor secțiuni s-au format în etape bioclimatice diferite și vom aprecia din acest punct de vedere vârsta culturii materiale întâlnite în orizontul A_2 .

Orizontul A_2 — al solurilor argiloiluviale prezentate are o culoare brună foarte deschisă (10YR 6—8/2—3) în stare umedă și brun foarte deschisă spre cenușiu albicioasă (10YR 7—8/2—3) în stare uscată⁸; structura este foioasă, pulverulentă cu tendință de cimentare la uscare. Grosimea acestui orizont (fără suborizontul A_1A_2 — de suprafață dar împreună cu partea superioară a tranziției A_2B) este de 12 — până la 30 cm (la Remetea, respectiv Românești). Trecerea spre orizontul B — subiacent este bruscă (sau planică, la profilele 1,4 și 5), treptată (la profilul 2) și ondulată (glossică, la profilele 3 și 6), în funcție de natura materialului de solificare, procesul pedogenetic argiloiluvial și de eroziune.

Orizontul B, întotdeauna mai argilos față de orizontul A_2 și îmbogățit parțial în argilă migrată (eluvionată) din orizontul superior, este mai brunu sau mai roșcat; structura este prismatică, compactă și frecvent

³ Maria Bitiri, *Gravetianul în nord-vestul României*, SCIV, 20, 1969, 4, p. 515—531.

⁴ Maria Bitiri, *Așezarea paleolitică de la Bușag*, Marmația, 2, Baia Mare, 1971.

⁵ Fl. Mogoșanu, I. Stratan, *Noi descoperiri paleolitice în Banat*, SCIV, 17, 1966, 2, p. 335—340.

⁶ Al. Păunescu, *Locuri gravetiene de la Valea Seacă (jud. Iași) și unele considerații asupra gravetianului oriental final din Moldova*, SCIV, 21, 1970, 4, p. 539—555.

⁷ C. S. Nicolăescu-Ploșor, Alexandru Păunescu, Florea Mogoșan, *Le Paléolithique de Ceahlău*, Dacia, N.S., X, 1966, p. 25—30.

⁸ Culoarele sînt date în sistemul Munsell.

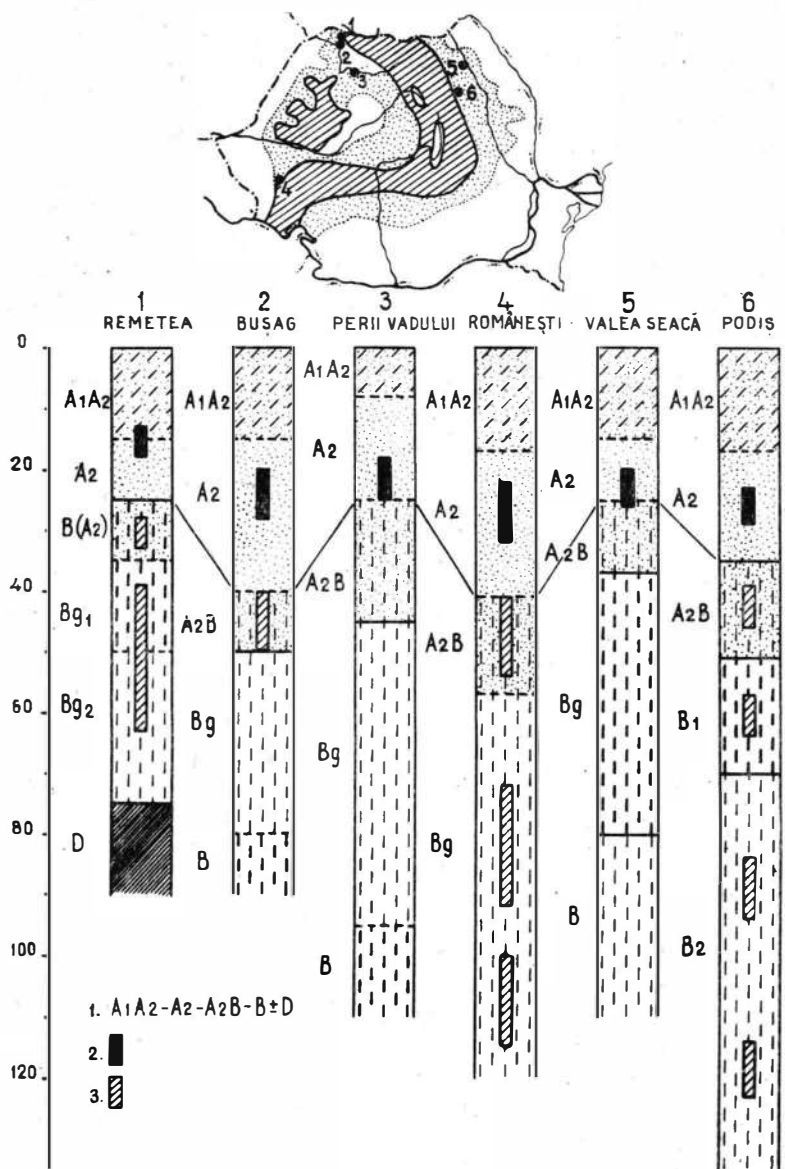


Fig. 1. — Profile de soluri podzolice cu orizonturile lor pedogenetice (1), poziția gravetianului final (2), alte faze gravetiene și culturi pregravetiene (3); zona punctată pe hartă reprezintă ariele în care se găsesc solurile din România.

cu caractere proprii fragipanului (profilele 2, 3, 4 și 6)⁹. O trăsătură generală este pseudogleizarea¹⁰ secundară a orizontului B (exceptînd profilul 1 mai argilos), care se realizează în urma creșterii umidității climatice, a dezvoltării orizontului eluvial și a îmbogățirii în argilă iluvială care contribuie la compactizarea și impermeabilizarea lui. La solurile cu pseudogleizare secundară (marmorate cu cenușiu datorită compușilor fierului, care în condițiile excesului de umiditate suferă fenomene de reducere) evoluția procesului de solificare a avut loc în condițiile unui climat de pădure relativ mai puțin umed ca cel în perioada formării orizontului eluvial și care în felul acesta nu a putut imprima orizontului B caractere specifice soluțiilor aflate sub influența excesului de umiditate periodică.

Orizonturile pedogenetice ale acestor profile s-au format pe sedimente lutoase și argiloase (tabel 1; fig. 2). Cuvertura luto-argilooasă acoperă substraturi diferite ca: argile (profil 1 — Remetea), lehmuri (profil 2 — Bușag), calcare (profil 3 — Perii Vadului), luturi de terasă (profil 4 — Românești), loessuri remaniate (profil 5 — Valea Seacă), sau loessuri carbonatice (profil 6 — Podiș).

Din analizele granulometrice (tabel 1) și reprezentările grafice întocmite pe baza acestor date (fig. 2, 3) se constată: alcătuirea granulometrică variată a profilelor și orizonturilor, caracterul loessoid al orizontului eluvial și omogenitatea sau stratificarea materialului pe seama căruia s-au format principalele orizonturi (A_2 și B_1).

Alcătuirea granulometrică variată în cadrul fiecărui profil în parte scoate în evidență argilozitatea orizontului B (42—60% fracțiuni sub 0,01 m) față de aceea a orizontului A (27—47% fracțiuni sub 0,01 mm). O argilozitate deosebită prezintă B_1 , al profilului 2 — Remetea (75% argilă sub 0,01 mm) al cărui orizont A_2 s-a format direct pe un vechi sol erodat.

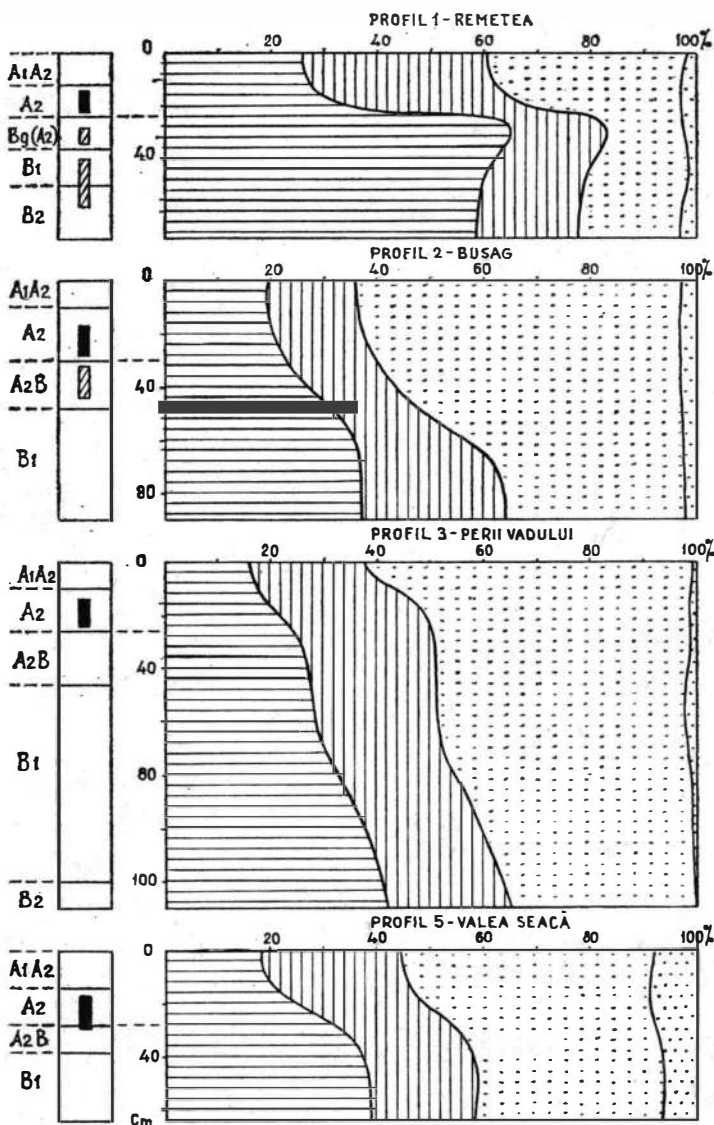
Caracterul loessoid eolian este mai bine evidențiat în cazul materialului pe seama căruia s-a format orizontul eluvial (cu 40—50% fracțiuni cuprinse între 0,01—0,05 mm) cu excepția profilului 2 — Bușag, influențat de aporturi deluviale (cu 32% fracțiuni cuprinse între 0,01—0,05 mm în A față de 40% ale orizontului B).

Omogenitatea sau stratificarea materialului pe seama căruia s-au format orizonturile A și B este apreciată după raportul dintre conținutul de fracțiuni mijlocii (0,002—0,02 mm) față de acela al fracțiunilor grosiere (0,02—0,2 mm) ale acestor orizonturi¹¹. Se constată prezența unor depozite omogene pentru orizonturile profilelor 3, 4 și 5 (raportul fracțiunilor dintre orizonturi fiind de 0,7, respectiv 1,3 și 0,55) și o stratificare în cazul profilelor 1 și 2 (al căror raport pe orizonturi este 0,9 față de 1,5 și respectiv 0,3 față de 0,8).

⁹ Fragipanul este considerat ca un strat pedogenetic atribuit adeseori unor fenomene din Pleistocen. El are o greutate volumetrică relativ mare și o permeabilitate slabă. În stare uscată este cimentat și are o consistență tare; în stare umedă este moderat sau slab fragil, iar elementele structurale, la presiune tind să se rupă brusc înainte de a suferi o deformare lentă.

¹⁰ Gleizare de suprafață datorită apelor provenite din precipitații.

¹¹ Raportul fracțiunilor granulometrice, „praf: nisip fin” (tabelul 1) servește pentru aprecierea omogenității sedimentului, chiar în cazul unor orizonturi argiloluviale (care devin mai argiloase, față de sedimentul inițial pe seama căruia s-au format, datorită migrării argilei din orizontul eluvial supraiacent).



Formarea orizontului eluvial (A₂) și argiloiluvial (B₁) pe materiale loessoide omogene sau bistratificate a fost posibilă odată cu schimbarea condițiilor litopedogenetice și accentuarea procesului eluvial. De altfel formarea acestor orizonturi în etape diferite este confirmată în cazul celor două grupe de profile (profilele 1 și 2 — pe depozite stratificate și profilul 4 — pe sedimente relativ omogene) de prezența la nivelul fiecărui orizont în parte a unor culturi cu caractere și de vârste diferite.

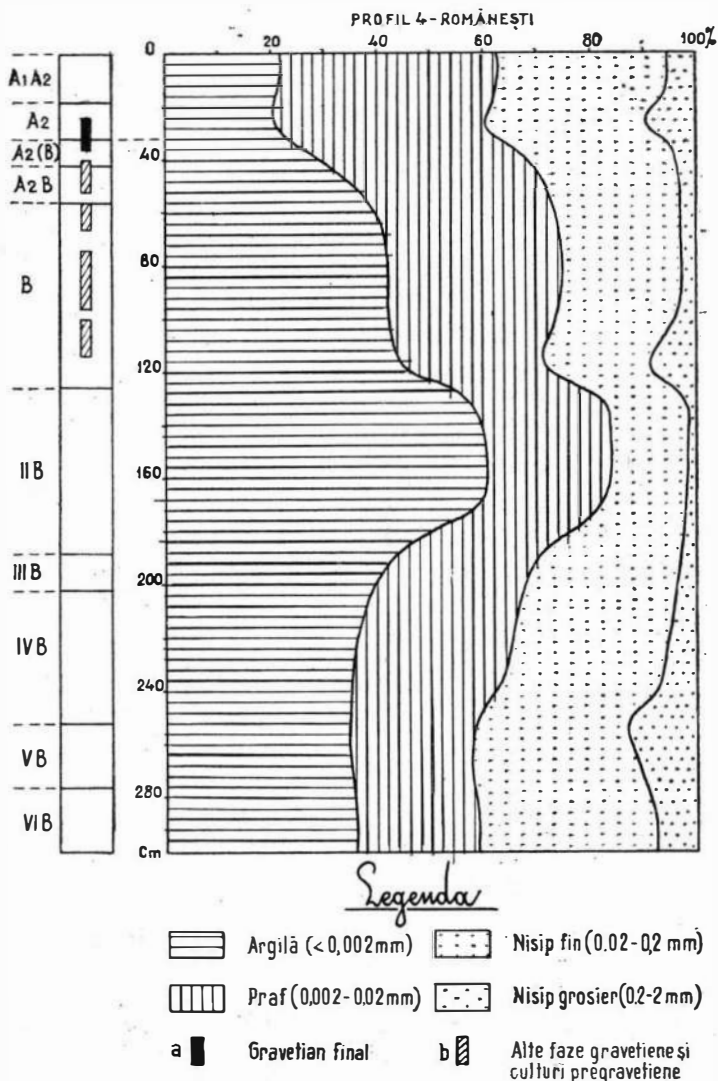


Fig. 2. — Alcătuirea granulometrică a profilelor solurilor argiloiluviale podzolice menționate în tabelul 1; a — gravetian final b — alte faze gravetiene și culturi pregravetiene.

Pentru o evoluție în etape diferite avem de asemenea unele indicații palinologice. Astfel, s-a constatat că unele soluri argiloiluviale podzolice prezintă un conținut sporopolinic diferit în cazul celor două orizonturi. În anumite cazuri¹² (inclusiv profil 1 — Remetea) se poate aprecia pentru perioada formării orizontului B₁ un climat relativ mai puțin umed și

¹² H. Asvadurov și Ștefana Roman, *Conținutul sporo-polinic al unor soluri argiloiluviale podzolice*, Studii tehnico-economice, C. 19, 1971, București, p. 107—111.

Tabel 1

Alcătuirea granulometrică a solurilor argiloluviale podzolice ale unor secțiuni arheologice

Ori- zontul	Adn- cimea în cm	Frațiuni granulometrice în % (raportate la partea silicatică)									Humus %	pH (în H ₂ O)	Raportul Praf : Nisip fin
		Argilă	Praf	Nisip fin	Nisip grosier	Argilă fină	Argilă fizică	Fraționarea nisipului					
		< 0,002	0,002— 0,02	0,02—0,2	0,02—2	< 0,001	< 0,01	2—0,1	0,1—0,05	0,05— 0,02			

Profilul nr. 1 — Remetea (Oaş; vest de confluența Turul-Lechincioara)

A ₁ A ₂	5—14	25,9	35,2	36,4	2,5	21,0	47,1	3,7	8,0	27,2	2,4	4,8	0,96
B ₁ γ(A ₂)	27—35	65,2	19,3	12,7	2,8	57,5	76,8	2,8	3,4	9,0	1,0	4,9	1,5
B ₁ γ	35—45	62,1	19,5	17,3	1,1	56,2	75,2	4,0	4,4	10,0	0,5	5,0	1,1
B ₂ γ	54—64	58,9	19,6	18,6	2,9	53,1	72,6	6,2	4,6	10,7	0,4	5,1	1,0

Profilul nr. 2 — Bușag (Baia Mare; confluența Someș-Nistru)

A ₁	0—15	19,1	16,4	60,5	3,9	16,5	27,6	23,9	17,8	22,8	2,8	4,9	0,27
A ₂	25—35	22,2	17,5	57,1	3,2	19,3	30,4	20,8	17,1	22,4	1,2	4,9	0,30
A ₂ B ₁ γ	40—60	30,2	14,8	51,7	3,3	27,3	38,1	17,0	14,8	19,9	0,8	5,0	0,28
B ₁	70—85	36,9	26,7	33,8	2,6	32,6	52,2	4,7	4,1	26,5	0,5	5,0	0,79

Profilul nr. 3 — Perii Vadului (Ileanda; confluența Someș-Vad)

A ₁	0—8	15,6	32,5	50,8	1,1	12,0	31,6	4,3	14,6	33,0	2,2	5,1	0,64
A ₂	12—20	18,3	34,7	45,8	1,2	14,8	37,6	4,4	14,2	28,4	0,6	4,9	0,75
A ₂ B ₁ γ	30—45	25,9	30,1	42,2	1,8	22,2	41,8	5,5	12,6	25,9	0,3	4,9	0,71
B ₁	45—60	28,0	28,2	41,5	2,3	25,1	43,0	5,3	14,7	23,8	0,3	5,2	0,68
B ₂	100—115	41,2	23,5	34,7	0,6	37,5	52,8	3,9	13,5	17,9	0,3	5,5	0,67

Profilul nr. 4 — Românești — Dumbrăvița (Timiș; confluența Bega — Poeni)

A ₂ A ₁	12—17	22,1	40,5	32,3	5,1	17,5	43,1	5,4	7,1	24,9	2,0	5,0	1,2
A ₂	22—30	22,2	40,1	30,5	7,2	16,1	41,2	10,5	2,3	26,9	0,9	4,9	1,3
A ₂ (B)	31—41	24,9	42,1	29,4	3,6	21,1	47,3	5,1	2,6	25,3	0,7	4,9	1,4
B ₂ A ₂ γ	42—52	35,3	35,8	25,9	3,0	31,5	54,4	3,7	4,1	21,1	0,6	5,0	1,3
B ₁	60—70	41,3	32,7	23,4	2,6	36,6	59,0	3,8	2,1	20,1	0,4	5,1	1,4
B ₂	90—100	43,8	22,2	22,3	2,5	38,1	61,0	3,5	2,6	18,7	0,4	5,3	1,4
B ₂	110—125	43,8	26,6	21,3	8,3	38,9	57,3	10,0	3,9	15,0	0,4	5,4	1,3
II Bγ	130—140	59,3	24,8	15,0	0,9	55,1	65,8	1,9	3,0	11,0	0,4	5,6	1,6
	160—68	61,0	22,8	15,7	0,5	57,0	73,6	0,7	2,1	12,9	0,4	5,7	1,4
III B	185—195	43,1	26,9	27,6	2,4	37,3	57,8	4,3	5,5	20,2	0,4	—	0,98
IV B	215—235	36,7	29,2	29,3	4,8	30,7	53,1	6,1	10,5	17,5	0,4	—	0,99
V B	250—265	35,3	23,5	28,8	12,4	29,9	48,4	16,2	7,8	17,2	0,3	—	0,89
VI B	270—280	36,0	22,8	32,2	9,0	30,6	48,8	12,0	6,6	22,6	0,3	6,2	0,70

Profilul nr. 5 — Valea Seacă (interfluviul Dealul Gatargi din podișul Sucevei)

A ₁ A ₂	0—10	18,5	26,8	45,4	9,3	14,1	32,6	18,6	13,4	22,7	3,1	5,1	0,59
B ₂	18—25	26,8	22,8	40,8	9,6	22,3	38,6	15,8	12,9	21,7	1,4	5,0	0,55
A ₂ Bγ	32—36	36,4	20,4	36,9	6,9	33,5	48,1	11,5	10,0	21,7	0,9	5,1	0,56
B ₁	50—65	38,9	20,2	31,1	6,8	35,1	50,2	11,8	8,2	20,9	0,5	5,2	0,59

mai cald (cu *Juglans*, *Tilia* și *Quercus*) față de cel actual (cu *Fagus*). De altfel chiar în cazul orizontului eluvial A₂ al profilului 1 — Remetea¹³ și profilului 5 — Valea Seacă¹⁴ conținutul sporopolinic al probelor indică un climat umed și rece (cu *Pinus*, *Abies*, *Picea* și *Betula*).

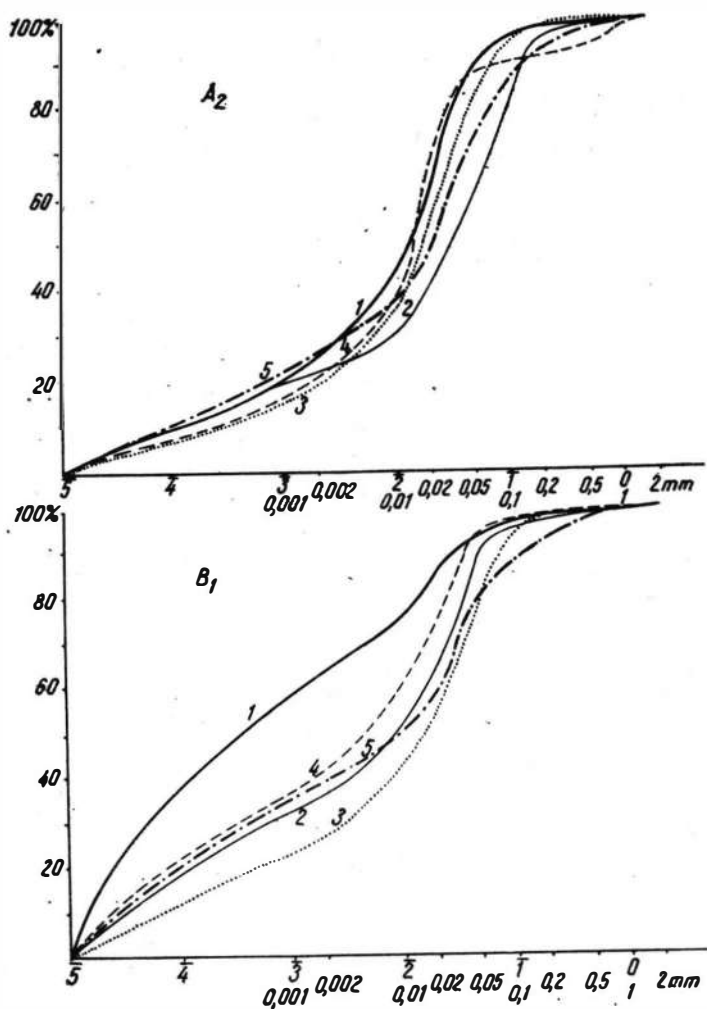


Fig. 3. — Curbe cumulative ale compoziției granulometrice a orizontului A₂ și B₁ ale unor soluri argiloiluviale podzolice.

Prezența în cadrul unor profile de la Ceahlău, ca de exemplu la Podiș (fig. 1), a unor culturi vechi și a unui fragment de defensă (la baza

¹³ H. Asvadurov, Maria Bitiri și Ștefana Roman, *op. cit.*

¹⁴ M. Cîrciumaru, *Analiza polinică a sedimentelor din așezarea geto-dacică de la Topile — „Dealul Catargi”* (com. Valea Seacă, jud. Iași), SCIV, 21, 1970, 4, p. 551—554.

orizontului B₁) a unui element criofil ca *Mammuthus primegenius*¹⁵, întregește imaginea asupra vechimii unor soluri argiloiluviale și a evoluției lor polifazice.

Sedimentarea materialelor parentale, pe seama cărora s-au format orizonturile A₂ și B₁ în etape diferite de timp, ridică problema vârstei acestora.

Depunerea materialelor parentale ale solurilor desfășurându-se într-o zonă forestieră, în care predomina procesul eluvial, trebuie să considerăm că solificarea a mers în paralel cu stratificarea acestora (evoluție sin-genetică).

În acest caz, vârsta gravetianului final ar trebui raportată la perioada depunerii și solificării materialului care formează actualul orizont podzolic (A₂) al solurilor argiloiluviale podzolice.

Vârsta gravetianului final

Stațiunile analizate reprezintă, din punct de vedere arheologic, trei regiuni principale: Moldova, nord-vestul Transilvaniei și parțial Banatul.

Faza târzie a gravetianului este caracterizată prin microlitizarea mai accentuată a inventarierului litic și înmulțirea pieselor trunchiate (lame și burine simple sau duble pe trunchiere oblică). Nu lipsesc însă excepțiile; astfel, la Podiș, Valea Seacă și chiar la Remetea, se fac remarcate mai multe elemente litice cu dimensiuni medii și mari care însoțesc pe cele microlitice.

Identitatea inventarului și microlitismul materialului arheologic nu sînt suficiente pentru a le raporta gravetianului final, mai ales atunci cînd acesta este slab reprezentat (ca la Românești), iar dimensiunile (la Perii Vadului) și materia primă folosită la confecționarea uneltelor îmbracă forme variate. Doar aspectul stratigrafic și anume acela al poziției grupului de unelte găsite la un anumit nivel — în cazul nostru, orizontul eluvial A₂ — reprezintă criteriul ce a stat la baza paralelizării cronologice a tuturor așezărilor prezentate mai sus.

Într-adevăr, din cercetarea profilelor fiecărei stațiuni s-a constatat că gravetianul final se află în cadrul unui orizont eluvial — A₂ bine format și dezvoltat, deasupra unui orizont B argiloiluvial.

Formarea orizontului A — eluvial al acestor soluri (A₁—A₂ și partea superioară a tranziției — A₂B) a avut loc mai ales pe seama unor depozite loessoide. Originea eoliană a acestora a fost presupusă pentru prima oară de C. S. Nicolăescu-Plopșor¹⁶ și explicată de C. Păunescu¹⁷; amîndoi autorii le consideră ca depuneri din perioada ultimului stadiu würmian. Originea eoliană și stratificarea depozitelor pe seama cărora s-a format orizontul eluvial a fost dovedită pentru multe din solurile argiloiluviale podzolice din țara noastră de H. Asvadurov și P. Vasilescu¹⁸. Datele pedologice ce re-

¹⁵ C. S. Nicolăescu-Plopșor, Al. Păunescu, Fl. Mogoșanu, *op. cit.*

¹⁶ C. S. Nicolăescu-Plopșor, *op. cit.*

¹⁷ C. Păunescu, *Contribuții la cunoașterea depozitelor de cuvertură și a solurilor de pădure din regiunea montană și piemontană a Țării Birsei*, Știința solului, 5, 1967, 1, București, p. 37—45.

¹⁸ H. Asvadurov și P. Vasilescu, *Asupra originii materialului parental al orizontului eluvial la unele soluri silvestre podzolice din România*, Știința solului, 6, 1968, 1, București, p. 25—30.

late cu cele arheologice și cu unele analize palinologice indică depunerea lor veche într-un climat cu perioade umede și uscate în care s-a impus procesul eluvial de suprapunere. Climatul umed, atestat de formarea orizontului eluvial și pseudogleizarea secundară a profilelor, a fost la un




Fig. 4. — Unelte de piatră cioplită din gravetianul final: 1—8, Remetea; 10—12, 17, Bușag; 9, Peri Vadului; 13—14, Românești; 15—16, Valea Seacă; 18—20, Podiș.

moment dat mai rece decât cel în care s-a format inițial suborizonturile B_1 și a început depunerea materialului orizontului A_2 . După cum am arătat, acest fapt este evidențiat și de conținutul sporopolinic al unor probe de sol al căror profile deși situate în prezent în etajul stejarului prezintă la

nivelul orizontului A_2 eluvial (profilele 1 și 5) indicile unui climat mai rece (cu *Pinus*, *Picea* și *Betula*)¹⁹.

În general orizonturile A_1 și B_2 s-au format pe depozite stratificate și au evoluat în etape bioclimatice diferite; schimbarea vizibilă a ritmului de sedimentare și a proceselor pedogenetice a avut loc de la nivelul tranziției dintre aceste două orizonturi (A_2B).

Actualul orizont A_2 s-a format pe sedimente depuse într-un climat umed (cu perioade uscate) ce a permis formarea unui orizont eluvial pe seama unor depozite loessoide.

Actualul orizont B_1 s-a format pe depozite a căror solificare a avut loc în condițiile unei clime comparativ mai uscate și mai calde, atestată de lipsa unei eluvieri semnificative și respectiv de starea de hidratare mai slabă a sescivoxizilor materialului solificat. În condițiile unei clime din ce în ce mai umede și reci, orizontul B câștigă odată cu dezvoltarea orizontului A_2 o serie de caractere morfologice noi în cadrul căreia procesul argiloiluvial și pseudogleizarea au devenit din ce în ce mai bine conturate.

Deoarece morfologia solurilor (polifazice, neerodate) și unele date palinologice confirmă aceste constatări, considerăm că materialele loessoide ale orizontului A_2 s-au depus într-un stadial, iar cele ale orizontului B_1 într-un interstadial. În felul acesta, poziția gravetianului final considerat în general, ca aparținând ultimului stadial W3 este confirmată și de unele considerații paleopedologice. Culturile mai vechi, care se întâlnesc în orizontul de trecere A_2B sau în orizontul argilos B_1 — în funcție de grosimea lor, aparțin interstadialului W2W3.

Considerații generale și concluzii

Corelarea datelor arheologice cu ceea ce se cunoaște despre evoluția paleopedologică a solurilor argiloiluviale podzolice neerodate ne permite să facem câteva observații generale:

1. În condițiile reliefului plan din zona forestieră a țării, profilul pedologic al stațiunilor arheologice este reprezentat uneori prin solul argiloiluvial podzolic;

2. Recunoașterea orizontului eluvial al solurilor argiloiluviale podzolice constituie un reper stratigrafic pentru delimitarea și datarea gravetianului final;

3. Materialul paleolitic întâlnit în orizonturile eluviale (A_2 sau partea superioară a suborizontului A_2B) ale acestor soluri, indiferent de regiune, trebuie considerat ca având o vîrstă apropiată;

4. Solurile argiloiluviale la care se recunoaște stratificarea litologică a materialului de solificare, prin neomogenitatea alcătuirii granulometrice a profilelor, sau prin prezența materialelor paleolitice îngropate la diferite nivele, au cele două orizonturi genetice principale (A_2 și B_1) formate în etape deosebite;

5. Vechimea culturilor paleoliticului superior întâlnite în profilul solurilor ne arată că depozitele de solificare datează din Pleistocenul supe-

¹⁹ H. Asvadurov, Maria Bitiri și Ștefana Roman, *op. cit*; M. Circiumaru, *op. cit*.

rior, iar evoluția solurilor argiloiluviale podzolice a fost influențată, la un moment dat și de climatul mai rece al ultimului stadial (W3);

6. În condițiile unor soluri argiloiluviale dezvoltate pe sedimente stratificate, caracterele pedomorfologice și datele palinologice existente indică formarea orizontului eluvial într-o perioadă mai umedă și mai rece ca aceea a perioadei de început a formării actualului orizont argiloiluvial (B_1) subiacent;

7. Vîrsta gravetianului final, fiind anterioară sau corespunzătoare fazei de acumulare a depozitelor loessoide pe seama cărora s-a format orizontul A_2 , corespunde unei perioade umede și reci cuprinsă între Würmul tîrziu și începutul Holocenului;

8. Majoritatea solurilor argiloiluviale au început să se formeze în interstadiul W2W3, iar baza unor profile profunde (peste 1—2 m) și a substratului lor litologic datează de la începutul glaciațiunii Würm;

9. Vechimea solurilor argiloiluviale podzolice și aceea a culturii gravetiene permite separarea și delimitarea, în zona forestieră a României, a unor areale întinse cu depozite de cuvertură de vîrstă pleistocenă, considerate pînă în prezent ca atare, doar local, mai ales de către arheolgi.

Identificarea condițiilor pedogenetice de formare a orizonturilor studiate vine în sprijinul încadrării geocronologice corecte a gravetianului, făcută în studiile arheologice pe care le-am utilizat la întocmirea acestei lucrări. Definirea structurii și a mediului climatic în care s-a format depozitul și orizontul A_2 ne permite să-l considerăm ca un reper stratigrafic în recunoașterea gravetianului tîrziu. Totodată, datarea materialelor arheologice și separarea solurilor argiloiluviale podzolice polifazice constituie un criteriu pentru identificarea și delimitarea unor areale cu sedimente pleistocene.

POSITION DU GRAVETTIEEN FINAL DANS LE PROFIL DE CERTAINS SOLS LESSIVÉS DE ROUMANIE

RÉSUMÉ

La position stratigraphique du gravettien final a été localisée au niveau de l'horizon éluvial A_2 de certains sols lessivés (fig. 1 et 4).

Généralement, les horizons A_2 — éluvial et B_1 — argiloiluvial se sont formés sur des dépôts lœssoides bistratifiés et ont évolué dans des étapes bioclimatiques différentes (tab. 1 ; fig. 2 et 3).

L'horizon actuel B_1 s'est formé à partir de dépôts dont la solification a bénéficié d'un climat relativement plus chaud et moins humide par rapport à celui de l'horizon A_2 (lessivage plus faible, pseudogleyification secondaire, hydratation des sesquioxydes moins accentuée). L'horizon actuel A_2 s'est formé à partir de sédiments solifiés dans un climat humide, ce qui a rendu possible la naissance d'un horizon éluvial. Certaines données palynologiques révèlent une végétation ligneuse d'un climat plus chaud au niveau de l'horizon B_1 (forêts de chênes, éléments thermophiles) par rapport au niveau de l'horizon A_2 (*Pinus*, *Picea*, *Abies*, *Betula*). Du reste, à la base

de l'horizon $A_2 - A_2B$, autrement dit dans l'horizon B_1 sous-jacent, on retrouve parfois (dans les sols de l'actuel étage du hêtre) certains caractères morphologiques de « superposition » dus au climat froid (les réseaux réticulaires du frangipan — « fentes en coin »).

Se guidant d'après la morphologie des sols polyphasiques (avec l'horizon A_2 non errodé) et les données palynologiques, les auteurs estiment que les matériaux lësoïdes de l'horizon A_2 sont des dépôts du dernier stadial (W3). L'âge du gravettien final, correspondant à la phase d'accumulation des dépôts de l'horizon A_2 , coïncide avec le Würm tardif et le début du Holocène.

EXPLICATION DES FIGURES

- Fig. 1. — Profils de sols lessivés avec leurs horizons pédogénétiques (1), position du gravettien final (2), autres phases gravettiennes et cultures prégravettiennes (3); le pointillé de la carte délimite l'aire aux sols de Roumanie.
- Fig. 2. — Constitution granulométrique des profils des sols lessivés figurant au tableau 1; a — gravettien final; b — autres phases gravettiennes et cultures prégravettiennes.
- Fig. 3. — Courbes cumulatives de la composition granulométrique de l'horizon A_2 et B_1 de quelques sols lessivés.
- Fig. 4. — Outils taillés en pierre du gravettien final: 1—8, Remetea; 10—12, 17; Bușag; 9, Perii Vadului; 13—14, Românești; 15—16, Valea Seacă; 18—20, Podiș.

STUDIUL GEOMETRIC ȘI ARHEOLOGIC AL GROPILOR „DE BUCATE”

DE

CORNELIU N. MATEESCU ȘI SYLVIU COMĂNESCU

Odată cu extinderea agriculturii în neoliticul mijlociu, ca urmare a folosirii pe scară mare a tracțiunii animale¹, o parte din recoltă era depozi-tată în gropi anume săpate², adevărate hambare subterane. Folosite pînă la începutul secolului nostru, mai ales în cîmpie, gropile „de bucate” s-au bucurat, la noi ca și în alte țări, de prea puțină atenție din partea cercetătorilor.

Știrile despre aceste „monumente” sînt tîrzii și mai mult fragmentare. Pentru antichitate, informații prețioase se cunosc din operele unor autori latini : Varro³, Columella⁴, Plinius cel Bătrîn⁵. Mai tîrziu, în 1445, Jean de Wavrin a descris în cronică sa gropile „de bucate” din sudul Țării Românești⁶. Pentru gropile din trecut și de la începutul secolului nostru, Tudor Pamfile a lăsat descrieri succinte într-unele din lucrările sale cu caracter agricol-economic⁷.

De un sfert de secol, săpăturile arheologice scot la iveală numeroase gropi „de bucate”, din păcate confundate adesea în timpul săpăturilor cu gropile de ars oale sau cu gropile greșit numite menajere.

Prin specificul săpăturilor, gropile „de bucate” nu se pot păstra spațial după terminarea lucrărilor pe șantier. Astfel, studierea acestor „monumente” era aproximativă. Pînă de curînd în literatura arheologică

¹ Basile Gheție — Cornélius N. Mateescu, *Utilisation des bovins à la traction dans la phase plus récente de la civilisation Vădastra (Néolithique moyen)*, *Actes du VII^e Congrès International des Sciences Préhistoriques et Protohistoriques Prague, 21—27 août 1966*, Prague, 1971, 2, p. 1312—1313 ; idem, *L'emploi des bovins pour la traction pendant la phase Vădastra II (Néolithique moyen)*, *Zephyrus*, 21—22, 1971, p. 101—104.

² Sylviu Comănescu and Corneliu N. Mateescu, *Measurement and presentation of archaeological features excavated below ground ; principles and practice*, *Proceedings of the Anglo-Romanian Conference Mamaia 1970*, Edinburgh, University Press, 1971, p. 418—420.

³ Varr., *De agr.*, 57, 63.

⁴ Col., *De re rust.*, I, 6.

⁵ Plin., *Nat. Hist.*, XVIII, 30.

⁶ Jean de Wavrin, *La campagne des croisés sur le Danube (1445)*, (extrait des „Anciennes Chroniques d'Angleterre”), nouvelle édition par N. Iorga, Paris, 1927, p. 65—66.

⁷ Tudor Pamfile, *Agricultura la Români, studiu etnografic*, București, 1913, p. 217.

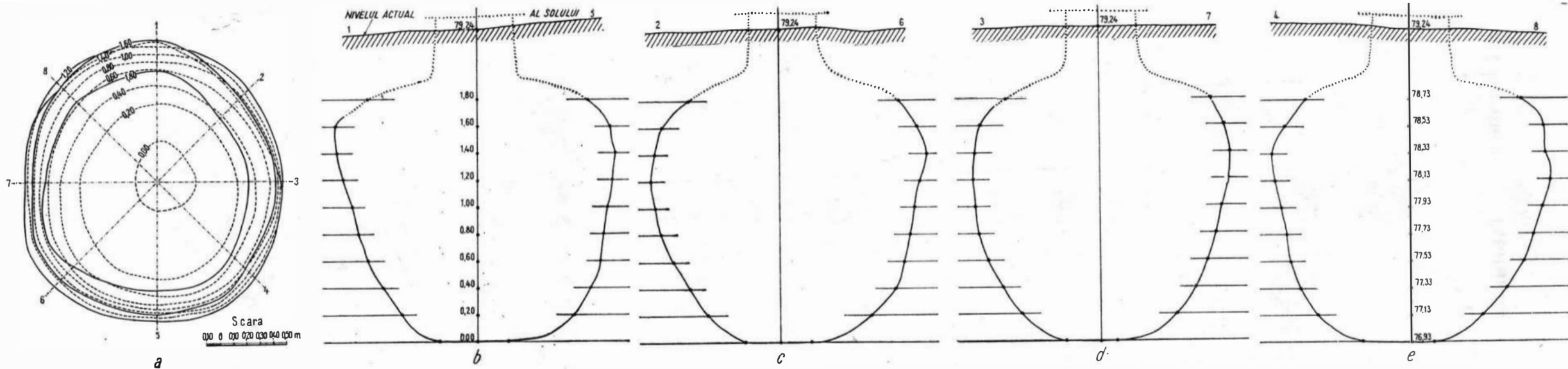


Fig. 2. — O groapă „de bucate” din secolul al XIV-lea descoperită la Vădastra (săpături Corneliu N. Mateescu, 1959). a, curbele de adâncime; b — e, profile verticale.

cursor de formă circulară pe care sînt trasate direcții polare, de-a lungul cărora se fac măsurările. Cu ajutorul unui cui, măsuța se poate fixa la adîncimile convenite. La extremitatea de sus, rigla are un cui de ancorare care e totodată și reperul topografic al gropii.

Dispozitivul se mînuiește astfel :

După fixarea riglei se introduce măsuța și se ancorează rigla cu ajutorul unor tiranți de patru țărushi bătuți în cruce ; apoi, cu firul cu plumb sau nivela cu apă, se verifică poziția verticală a riglei. Prin intermediul cuiului, măsuța se fixează la prima diviziune a riglei. Cu o ruletă se fac măsurările de-a lungul direcțiilor radiale pînă la peretele gropii, iar rezultatele se transpun pe o hîrtie milimetrică. Prin racordarea punctelor de contur se obține curba de adîncime, corespunzătoare nivelului diviziunii respective a riglei. În continuare se procedează la fel și pentru celelalte diviziuni pînă la gura gropii, obținîndu-se toate curbele de adîncime.

Rezultatul final este un plan topografic (fig. 2/a) avînd curbe de nivel de adîncime cu echidistanța dorită (5, 10, 20 cm etc.), asupra căruia se pot face o serie de aplicații matematice⁹, din care reținem :

1) întocmirea grafică și analitică a oricăror profile verticale (fig. 2/b—e), necesare pentru determinarea tipologiei gropii ;

2) determinarea grafică și analitică a volumului săpat (folosind metode matematice simple ca formula trunchiului de con sau metoda prin cîntărire¹⁰, pentru calcularea capacității de înmagazinare cu cereale ;

3) reîntregirea porțiunilor gropii distruse din vechime, prin studierea formelor similare ;

4) întocmirea unor reprezentări-perspective ale gropii studiate.

În cadrul cercetării arheologice complexe, contribuția cunoașterii tipologice și volumetrică a gropilor „de bucate” reprezintă un aport important în interpretarea acestor „monumente”. Avantajele folosirii metodei și dispozitivului prezentat sînt :

— mînuire ușoară, rapidă și precizie mare ;

— folosire și la alte categorii de „monumente” arheologice cu volum utilitar săpat (fîntîni, cisterne, hrube, hipogee etc.) ;

— economie de timp și bani în efectuarea săpăturilor.

Gropile „de bucate” ca și alte „monumente” arheologice cu volum utilitar săpat, cercetate metodic și urmărite pe întinderi mari, duc la concluzii cu caracter statistico-economic, etnografic și etnologic. Astfel, pot contribui la corectarea unor greșeli încetățenite în diferite lucrări de arheologie și istorie¹¹ sau, în cel mai simplu caz, ajută la mai buna cunoaștere a unor aspecte din viața trecută.

⁹ Sylviu Comănescu and Corneliu N. Mateescu, *Measurement and presentation...* op. cit., p. 419.

¹⁰ Sylviu Comănescu und Corneliu N. Mateescu, *Bestimmung und Darstellung im Raum der „Getreidegruben” (Anhand einer Grube von Vădastra)*, Zephyrus, 21—22, 1971, p. 94—97.

¹¹ Cf. P. P. Panaitescu, *Mircea cel Bătrîn*, București, 1944, p. 83—86. Atît izvoarele (Pegolotti, *Practica della Mercatura*, VIII, p. 25, apud Dr. J. Nistor, *Die auswärtigen Handelsbeziehungen der Moldau im XIV., XV. und XVI. Jahrhundert*, Gotha, 1911, p. 188) și mai ales gropile „de bucate” cu capacitate mare de înmagazinare (pînă la circa 4 000 kg grîu, groapa de la Vădastra), sînt indicii pentru bogăția cerealiară a țării.

ÉTUDE GÉOMÉTRIQUE ET ARCHÉOLOGIQUE DES FOSSES « À GRAINS »

RÉSUMÉ

Depuis le Néolithique moyen et jusqu'au début du XX^e siècle, on a utilisé pour conserver les céréales, surtout dans la plaine, des fosses creusées à cet effet.

Dans cette étude, les auteurs présentent une méthode et un dispositif utilisés pour mesurer les éléments géométriques spatiaux d'une fosse « à grains », indispensables à l'étude de ces « monuments » archéologiques.

On sectionne la fosse par plans horizontaux, équidistants, qui donnent des courbes fermées d'intersection. La forme de ces courbes est obtenue en unissant les points qui résultent du mesurage des distances polaires depuis un axe vertical jusqu'à la paroi de la fosse.

Le dispositif utilisé (une innovation des auteurs) se compose d'une règle graduée sur laquelle glisse un cadran-curseur ; sur ce cadran sont tracées les directions polaires le long desquelles on effectue les mesurages (fig. 1). En raccordant les points de contour, on obtient les courbes de profondeur.

Le résultat final est un plan topographique (fig. 2/a) sur lequel on peut faire diverses applications mathématiques : volumes, profils etc. (fig. 2/b-e).

En étudiant des fosses « à grains » et quelques autres « monuments » archéologiques à volume utilitaire creusé, on peut tirer des conclusions ayant un caractère statistique-économique, ethnographique et ethnologique.

EXPLICATION DES FIGURES

Fig. 1. — Dispositif servant à effectuer les mesurages d'une fosse « à grains ».

Fig. 2. — Une fosse « à grains » du XIV^e siècle découverte à Vădastra (fouilles Cornélius N. Mateesco, 1959). a, courbes de profondeur ; b - e, profils verticaux.

IMPORTUL CERAMICII ATICE ÎN BAZINUL MĂRII NEGRE PÎNĂ LA RĂZBOAIELE MEDICE

DE

SUZANA DIMITRIU și P. ALEXANDRESCU

I.

Materialul ceramic atic care a servit ca bază de documentație pentru studiul de față este acela de la Histria și se compune din două loturi: lotul vechilor săpături 1927—1942 = 185 exemplare și lotul provenit din săpăturile desfășurate după 1949 = 172 exemplare. Concluziile la care am ajuns în urma examinării acestor loturi arătau că un studiu consacrat difuzării ceramicii atice în bazinul Mării Negre ar fi cît se poate de interesant. Am inclus deci în cercetarea noastră și ceramica atică descoperită în coloniile pontice și determinată de cercetătorii sovietici și bulgari, ceea ce a adus un spor de încă 254 exemplare.

Cele circa 600 piese care reprezintă ceramica atică din bazinul pontic, ceramică datată între sfîrșitul secolului al VII-lea și primul sfert al secolului al V-lea î.e.n., constituie deci o serioasă bază statistică pentru cercetarea care își propune să urmărească răspîndirea ceramicii atice de la periferia lumii grecești și, totodată, să amplifice studiul lui B. L. Bailey, *The export of the attic black-figure vases*, din JHS, 1940.

Înainte de a intra în subiect trebuie să subliniem caracterul unitar al contextului ceramic din coloniile pontice: faciesul acestui context este grecesc-oriental, conținînd însă și grupe ceramice provenite din Grecia Continentală, anume grupele corintiană și atică. Dintre acestea două, grupa corintiană este cea mai puțin reprezentativă, atît prin cantitatea cît și prin calitatea exemplarelor descoperite. Grupa atică este însă atît de substanțial reprezentată, încît încă din primii ani de cercetare a coloniilor nord pontice, von Stern semnală în rapoartele sale de săpături importanța pe care o reprezintă ceramica atică în circuitul comerțului cu Marea Neagră, încheind cu părerea că ceramica atică reușește să înlăture, începînd cu jumătatea secolului al VI-lea, concurența grecească orientală¹.

¹ E. von Stern, *Die griechische Kolonisation am Nordgestade des Schwarzen Meeres im Lichte archaeologischer Forschung*, Klio, 1909, p. 145; Idem, *Die politische und soziale Struktur der griechischen Kolonien am Nordufer des Schwarzen Meergebiets*, Hermes, 50, 1915, p. 163.

Dărilor de seamă asupra săpăturilor vechi și noi din coloniile nord pontice semnaleză, în general, prezența ceramicii atice în stratul arhaic, încadrat între ultimele decenii ale secolului al VII-lea î.e.n. și sfârșitul veacului următor.

Pentru Histria, posibilitatea de a ordona materialul ceramic pe nivele ne-a fost oferită abia de cercetările care s-au defășurat după 1949.

Nivelul arhaic I histrian corespunde perioadei cuprinse între sfârșitul secolului al VII-lea î.e.n. și pragul secolului următor. Materialul ceramic grecesc descoperit în acest nivel și în complexele sale închise, locuințe și gropi, se împarte în următoarele categorii :

Ceramica grecească orientală, raportabilă la grupele „rodiană” și Chios, precum și la alte centre nedeterminate². Nici un exemplar atic nu a fost întâlnit în acest nivel. A fost descoperit însă în cetate, în anul 1957, în zona sacră T, un fragment de deinos sau crater atic, datat în ultimele două decenii ale secolului al VII-lea și care rămâne, până la data actuală, cea mai veche mărturie a prezenței ceramicii atice în Marea Neagră³, deoarece exemplarul histrian este apropiat stilistic de cercul Pictorului din Piraeus⁴. Nivelul arhaic II se încadrează între începutul secolului al VI-lea și anii 570—560. Contextul ceramic al acestui nivel este următorul : ceramică grecească orientală cu grupele „rodiană” și Chios, precum și din alte centre nedeterminate, apoi trei exemplare corintiene și patru exemplare atice (un fragment de crater sau deinos databil în al doilea sfert al secolului al VI-lea, un alt fragment de crater în maniera lui Lydos și două fragmente de cupe din categoria Comaști și Siana)⁵.

Aruncînd o privire asupra întregului context al nivelului arhaic II, observăm că ceramica atică este prezentă abia către sfârșitul duratei nivelului II, ceea ce ar însemna o lacună de aproape un sfert de secol, în continuitatea pătrunderii ceramicii atice în Histria. Lacuna este însă completată cu grupe atice din secolul al VI-lea timpuriu, descoperite în cetate în vechile și noile săpături. Acestea sînt grupele Gorgo și Polos⁶. Din grupa Gorgo s-au găsit în afară de două exemplare histriene, încă două la Berezan⁷ și două la Olbia⁸. Din grupa Polos cităm patru exemplare la Histria și unul la Apollonia⁹. Un fragment dintr-un vas atribuit Pictorului Acropolis 606 a fost descoperit la Theodosia¹⁰.

Ni se pare interesant pentru problema pătrunderii în Pont a ceramicii atice să urmărim răspîndirea diferitelor sale grupe și în restul lumii grecești. Pentru grupa Gorgo constatăm un număr destul de ridicat de exemplare

² Histria, 2, p. 24.

³ Petre Alexandrescu, *Autour de la date de fondation d'Histria*, StCl, 4, 1962, p. 58, nr. 27.

⁴ Ca bază pentru statistica noastră au servit cele două mari lucrări ale lui J. D. Beazley, ABV și ARV², cu toate că de la apariția acestora, numărul vaselor grecești a crescut în mod considerabil. Cifrele date au numai o valoare indicativă, menită să sublinieze unele contraste susceptibile de a fi accentuate încă prin descoperirile din ultimul deceniu. Pentru datele obținute din ABV și ARV² nu facem trimiteri.

⁵ Histria, 2, p. 25—27.

⁶ *Ibidem*, p. 131, O lekane Polos este inedită.

⁷ SE, 12, 1957, p. 48—49.

⁸ *Ольвия*, 1964, p. 163, fig. 37/1 și 37/2.

⁹ J. Frel, *Monuments d'Apollonie Pontique au Musée du Louvre*, Izvestia-Institut, 23, 1960, p. 241.

¹⁰ J. D. Beazley, *Dev*, p. 40 și pl. 13/3.

în Atica însăși (32 exemplare) și la Naucratis (23 exemplare). Sporadic această grupă este prezentă la Aegina, Corint și în Beoția, de asemenea în unele insule din aria de sud a arhipelagului, ca Delos, Melos, Rodos. Pentru regiunea de nord este citat un fragment la Tasos. În vest, în Etruria, în sudul Italiei și la Marsilia, numărul exemplarelor din grupa Gorgo este cât se poate de restrins.

În ceea ce privește grupa Polos, în afară de 43 exemplare din Atica și puținele exemplare de la Corint, Aegina și Megara, se citează în primul rând Naucratis, apoi Delos, Melos și Rodos, iar în nord Tasos și Kavalla în Tracia. În vest, exportul atic continuă să fie foarte limitat.

Prin grupele Gorgo și Polos ajungem la grupele deja citate ale cupelor cu Comaști¹¹ și cupelor Siana¹², care sînt reprezentate la Histria prin 9 exemplare și la Berezan prin 5 exemplare¹³. Aceste grupe aduc de asemenea date interesante pentru tabloul circulației ceramicii atice. De data aceasta, nu Naucratis se înscriează imediat după Atica, ci Etruria, sudul Italiei și Sicilia, cu un număr aproape egal cu cel al exemplarelor din Atica, circa 70. Este un salt cantitativ în exportul atic spre vest, care din acest moment trebuie avut în vedere. În rest, difuzarea cupelor cu Comaști și Siana este destul de restrinsă. Semnificativ apare faptul că le întîlnim și pe acestea la Tasos¹⁴ și Kavalla. Este un fir subțire, dar continuu, al difuzării ceramicii atice spre nord, în prima jumătate a secolului al VI-lea î.e.n.

Perioada din prima jumătate a acestui secol se încheie cu apariția la Histria a grupei Lydos, destul de bine reprezentată prin exemplarele provenite din vechile și noile săpături (în total 8 fragmente)¹⁵. Dintre celelalte orașe din Marea Neagră, numai Nymphaion mai oferă 2 exemplare¹⁶, dintre care unul ar putea fi din cercul grupei respective. În restul lumii grecești grupa Lydos este repartizată în modul următor: În Atica — 77 exemplare, în Italia — 44 piese (dintre care 35 numai în Etruria) și destul de numeroase fragmente în insulele arhipelagului, în special Rodos. Deși activitatea lui Lydos se socotește a fi avut loc din plin în al treilea sfert al secolului al VI-lea, momentul începutului pătrunderii grupei Lydos la Histria s-a putut determina prin poziția exemplarelor respective în nivelul arhaic II, înainte de 560, care este data încheierii duratei nivelului.

Ajungînd cu expunerea noastră despre difuzarea ceramicii atice în Pont pînă în pragul jumătății secolului al VI-lea și privind și în ansamblu această difuzare, ajungem la următoarele constatări:

1) Ceramica atică prezentă în Pont pînă la data 550 î.e.n. constă din exemplare de lux, relativ puține, dar de înaltă calitate. Importul în Marea Neagră, și în general în aria de est a lumii grecești, a fost în secolul al VII-lea timpuriu, mai dens decît importul din vest. Într-un moment din al doilea sfert al secolului, importul atic ajunge, în ambele arii, la același volum.

¹¹ Histria, 2, cat. nr. 788.

¹² Ibidem, cat. nr. 789.

¹³ SE, 8, 1953, p. 35—37.

¹⁴ Lilly Ghali-Kahil, *La céramique grecque, Etudes thasiennes*, 7, Paris, 1960, p. 75.

¹⁵ Histria, 2, cat. nr. 766, 767.

¹⁶ SE, 11, 1856, p. 46.

2) Prezența ceramicii atice în Marea Neagră este atestată neîntrerupt începînd cu ultimele decenii ale secolului al VII-lea, în cantitate destul de restrînsă și în poziție minoră în contextul ceramic grecesc oriental.

3) După harta răspîndirii ceramicii atice în Marea Neagră, și în general în Grecia Orientală, s-ar părea că importul acestei ceramicii se concentrează în partea de sud a acestei regiuni. Dar nu trebuie să se tragă vreo concluzie din această situație, pentru că regiunea de nord a Mării Egee, cu excepția insulei Tasos, este insuficient cercetată. Rămîne totuși semnificativ faptul că în sud, la Naucratis, se întîlnesc aproape toate grupele atice prezente în Pont, deși prezența atenienilor în concurență comercială cu Miletul, Chiosul, Samosul, Aegina etc., nu este atestată de izvoarele literare.

4) Deși continuitatea importului atic în Pont este confirmată, lipsesc totuși din circulație unele grupe stilistice încadrate în prima jumătate a secolului al VI-lea î.e.n. și prezente în alte puncte ale lumii grecești. Următoarele grupe sînt, cel puțin pînă la data actuală, absente în coloniile nord-pontice :

a. Grupa amforelor SOS, servind, probabil, ca recipiente pentru untdelemn și care au cunoscut o lungă perioadă de circulație, din secolul al VII-lea pînă spre jumătatea secolului al VI-lea. La Histria această grupă este reprezentată doar printr-un singur exemplar¹⁷. Un număr restrîns din aceste amfore este întîlnit și la Smyrna¹⁸. Apar însă, cu precădere, în sudul Italiei și al Siciliei. Numai la Megara Hyblaia sînt atestate 154 exemplare¹⁹.

b. Absentă în Pontul de nord este și grupa Sophilos. Aici trebuie însă adăugată mențiunea că un foarte frumos capac, apropiat stilistic de această grupă, a fost descoperit la Histria, în zona sacră T, în anul 1963²⁰. Circulația grupei Sophilos este, de altfel, destul de restrînsă. În afară de cele 33 exemplare din Atica, Naucratis oferă 4 exemplare, apoi Rodos și Smyrna cite un exemplar iar grupa respectivă lipsește în vest cu desăvîrșire. Absente, de asemenea, în bazinul Mării Negre sînt și grupele stilistice Kleitias și Nearchos, constatate, deși restrîns, în restul lumii grecești.

c. Nici grupa amforelor tyrrheniene nu a fost descoperită în așezările grecești din Marea Neagră. Este quasi-absentă în Atica însăși, de unde sînt citate doar trei exemplare. Două piese apar răzleț la Rodos și doar una la Naucratis. Prezența amforelor tyrrheniene este însă din plin atestată în vest, în Etruria cu 41 exemplare, apoi în Campania și în Sicilia, la Megara Hyblaia, fapt care a îndemnat pe unii cercetători să creadă că amforele tyrrheniene reprezentau „o comandă specială pentru vest”.

5) O altă constatare, specială pentru Pont, este aceea că nu există grupe stilistice destinate cu precădere acestei regiuni, așa cum se pare că este cazul pentru vest.

6) Pentru Histria putem aduce, în plus, precizarea că pînă în al doilea sfert al secolului al VI-lea î.e.n. importul de ceramică atică, redus

¹⁷ Marcelle Lambrino, *Les vases archaïques d'Histria*, București, 1938, p. 137, fig. 94.

¹⁸ BSA, 53-54, 1958-1959, p. 14.

¹⁹ G. Vallet et F. Villard, *Mégarâ Hyblaia, 2, La céramique archaïque*, Paris, 1964, p. 94.

²⁰ Inedit.

cantitativ, dar de bună calitate, se restringea la cetatea propriu-zisă. Din al doilea sfert al secolului, ceramica atică a pătruns și în zona de locuire din partea de vest a cetății.

Încheind considerațiile noastre despre situația ceramicii atice în Pont în prima jumătate a secolului al VI-lea î.e.n., ne vom îndrepta spre grupele atice existente la Histria în cel de al treilea nivel arhaic, care durează de la circa 560 î.e.n. pînă spre ultimul deceniu al secolului.

Următorul context ceramic este propriu nivelului arhaic III : Ceramică grecească orientală, compusă din grupele : „rodiană” și Chios cu puține exemplare de lux dar cu numeroase amfore. Categoriile de lux Fikellura și Clazomenai, amfore de uz curent din Samos și Tasos, precum și serii nedeterminate, tot grecești orientale. Din Grecia continentală cităm ceramica corintiană, în cantitate foarte redusă și ceramica atică cu figuri negre, în procent destul de ridicat, care se poate periodiza pe sferturi de secol, bineînțeles cu atingeri de la un sfert la altul ²¹.

Producția ceramică atică din al treilea sfert al secolului al VI-lea este reprezentată în mare parte prin grupa Lydos și, în măsură restrinsă, prin grupa Exekias. Exportul atic este îndreptat masiv spre vest, în special spre Etruria. Grupa Exekias, atit de restrinsă în aria de est este consemnată în Etruria cu 76 piese.

Dar, pe lângă vasele mari din grupele citate mai sus, abundența cupelor din categoriile Kleinmeister, Droop și Cassel ²², răspîndite pe aproape toate piețele grecești, dă impresia unei sporiri considerabile a producției ceramicii atice în al treilea sfert al secolului al VI-lea î.e.n.. Numeroase fragmente din aceste cupe au fost descoperite la Histria și în restul coloniilor pontice, cu toate că dintr-o comparare a situațiilor rezultă că importul cupelor citate este mult mai restrîns în lumea grecească orientală și în Bazinul Mării Negre, față de importul lor în vestul Mediteranei, cu Etruria iarăși pe primul plan.

Considerată în ansamblu, situația răspîndirii ceramicii atice în al treilea sfert al secolului al VI-lea î.e.n., se prezintă precum urmează :

1) Abundența diferitelor categorii de cupe dovedește o creștere a producției ceramice și, totodată, o industrializare a acesteia. Producția capătă un caracter de masă. În afară de unele exemplare atribuite unor pictori cunoscuți, restul cupelor constituie o marfă de serie.

2) În orașele din Marea Neagră ceramica de serie este mai abundentă decît ceramica de calitate. În zona de răsărit a lunii grecești este, în mare, aceeași situație ca în Pont. Menționăm că orașul Naucratis nu mai conține, începînd cu jumătatea secolului al VI-lea, ca unul din marile centre de desfacere a ceramicii atice.

3) În orașele din vest, și cu deosebire în Etruria, pe lângă marfa ceramică de serie este importată și cea de calitate, în procentaj ridicat.

4) Cu toate că ceramica atică din al treilea sfert al secolului al VI-lea, prezentă în coloniile grecești din Marea Neagră este, în marea ei majoritate, ceramică de serie, ea rămîne totuși, cu toată calitatea ei scăzută, o

²¹ Histria, 2, cat. nr. 29—31.

²² Ibidem, cat. nr. 790—830.

marfă de lux. Și, tocmai datorită acestui fapt, credem că ceramica de lux atică nu poate înlocui, așa cum socotea von Stern, comerțul grecesc-oriental, comerț și mai dezvoltat în această perioadă, ca dovadă diversitatea centrelor reprezentate prin marfa de uz curent, în care predomină amforele servind ca recipiente pentru transportul vinului și untdelemnului. Facies-ul contextului ceramic este, așadar și în această perioadă, grecesc-oriental, cu procentajul ceramicii de uz curent crescut față de exemplarele de lux.

În ultimul sfert al secolului al VI-lea sînt prezente la Histria unele serii atice cu figuri negre tîrzii, din care cităm ca mai importante cupele „cu ochi”, cupele florale și grupa de skyphoi CHC²³. În zona din partea de vest a cetății, unde locuirea pare că a fost în chip violent întreruptă către ultimul deceniu al secolului al VI-lea, prezența ceramicii atice se oprește în jurul acestei date. În cetate, importul atic este reprezentat prin grupe de cupe, oinochoai și lekythoi, dintre care unele (de exemplu grupa Leagros, Coq, Athena 581 și Haimon)²⁴ sînt datate la sfîrșitul secolului al VI-lea i.e.n., fiind întîlnite și în primul sfert al secolului următor.

Tabloul ceramic histrian este, în general, același și pentru celelalte colonii pontice și corespunde celui al răspîndirii ceramicii atice din ultimul sfert al secolului al VI-lea, în aria de răsărit a lumii grecești, cu mențiunea că orașul Naucratis nu mai oferă corespondențe de situații ceramice cu orașele din Marea Neagră, așa cum fusese constatat în prima jumătate a secolului al VI-lea.



Tabloul pe care l-am schițat nu ilustrează însă producția generală atică din această perioadă, producție care, deși în majoritatea ei de calitate scăzută, conține totuși și grupe stilistice atribuite unor maeștri cunoscuți ca de exemplu Antimenes și Lysippides sau grupe bilingve ilustrate cu numele olarilor — și totodată și pictorilor — Nikosthenes și Andokides. Toate aceste grupe, cu excepția unui singur exemplar Nikosthenes la Olbia²⁵, lipsesc în Marea Neagră, fiind de asemenea și în aria grecească de răsărit mai mult decît sporadice. În schimb grupele respective sînt reprezentate copios în Etruria. Cifrele sînt elocvente: 130 exemplare Antimenes, 54 Lysippides, 110 Nikosthenes, 60 Andokides, iar din grupa Leagros, prezentă la Histria cu unul sau două fragmente, se citează pentru Etruria 132 exemplare.

Începînd cu ultimul sfert al secolului al VI-lea, începe să se dezvolte în producția ceramică atică tehnica figurilor roșii. Semnificativ apare faptul că această categorie ceramică este cît se poate de slab reprezentată în Pont. Absența ceramicii cu figuri roșii de stil sever la Histria a fost remarcată încă de M. Lambrino²⁶ și rezultatele săpăturilor recente nu au modificat cu nimic vechea constatare. Cîteva exemplare aparținînd grupurilor Psiax, Euphronios, Dikaios, Oltos, Epictet, Epeleios, Brygos și Bodwain Eye, s-au descoperit în orașele nord pontice²⁷. Dar totalul exemplarelor din Pont, 26 + 12 fragmente neidentificate și cele circa 20 piese din arhipelagul

²³ *Ibidem*, cat. nr. 831—835, 772, 777, 782.

²⁴ *Inedite*.

²⁵ *Ольвия*, 1964, p. 185—186, fig. 4/1.

²⁶ *Op. cit.*, p. 23, stil sever : „un seul fragment” ; stil liber : „quelques beaux fragments”.

²⁷ *Ольвия*, 1964, p. 176, 182—184, fig. 3/1, 3/3, 3/4 ; SE, 25, 1970, p. 37, nr. 8.

grecesc din Marea Egee, față de circa 200 exemplare din vest, dintre care 180 numai în Etruria, arată limpede decalajul dintre exportul atic în zona grecească de răsărit și cel din Mediterana de apus.



Expunerea noastră se sfârșește cu primul sfert al secolului al V-lea î.e.n., perioadă în cuprinsul căreia războaiele greco-persane constituie evenimentul cel mai de seamă, și totodată un terminus al acestui prim capitol din istoria exportului ceramicii atice. Pentru perioada pe care am trecut-o în revistă, pe baza materialului ceramic putem expune următoarele concluzii :

1) Se constată existența ceramicii atice în bazinul Mării Negre încă din ultimul deceniu al secolului al VII-lea. Ceramica atică este anexată ca o marfă de lux la contextul ceramic general de facies grecesc-oriental și antrenată, probabil, spre Pont prin intermediul Greciei Orientale.

2) Contextul ceramic pontic corespunde aceluia din aria răsăriteană a lumii grecești. Corespondența tabloului atic din Pont cu acela de la Naucratis este, pînă la jumătatea secolului al VI-lea, izbitoare.

3) Tabloul ceramic atic din Pont diferă de cel vest-mediteranean. În sudul Italiei și în Sicilia sînt întîlnite, deși în număr restrîns, categorii încă din stilul atic geometric. Numeroasele amfore SOS dovedesc, fără îndoială, un comerț cu undelemn în sudul Italiei și Sicilia, fără a se putea preciza însă dacă acest comerț era dirijat în chip direct, în perioada circulației acestor amfore.

Din al doilea sfert al secolului al VI-lea accentul exportului ceramic atic se pune însă pe Etruria. Anumite grupe stilistice, ca grupa amforelor tyrrheniene sau a amforelor nikostenice sînt socotite ca comenzi de ceramică de lux pentru Etruria. De la jumătatea secolului al VI-lea tot ce este mai de calitate în ceramica atică se îndreaptă spre această regiune, sudul Italiei și Sicilia rămînînd în inferioritate, din acest punct de vedere, față de Etruria.

4) În timpul războaielor greco-persane marfa atică pătrunde în Pont, dar este de calitate minoră.

5) Ceramica atică joacă, de sigur, un rol în cadrul comerțului general. Dar nu se poate reconstitui fizionomia acestui comerț numai prin ceramică.

Suzana Dimitriu

II

Singura mențiune explicită cu privire la cetățile care făceau comerț între regiunile Pontului Euxin și Egeea, în această vreme, se găsește la Herodot, VI, 5 și 26, în cuprinsul povestirii despre revolta ioniană. Histiaios, fostul tiran al Miletului, care se arătase plin de bunăvoință față de Darius și trăise multă vreme la curtea din Susa, se întoarse în Ionia, în plină revoltă și luă conducerea luptelor după moartea lui Aristagoras. Urzind intrigi la Milet, Chios și la Mytilene, el reuși să obțină de la ultimul dintre aceste orașe, în toamna anului 494, opt tri-

reme, și se îndreptă către Bizanț. Ajuns în zona Strimtorilor, Histiaios începu să captureze și să prade corăbiile care veneau din Pont. Herodot dă o importantă precizare cu privire la apartenența corăbiilor comerciale care treceau prin Strimtori în acea vreme: „Lui Histiaios din Milet, care se afla acum prin preajma cetății Bizanțului și se ocupa cu capturarea vaselor ionienilor la ieșirea lor în Pont, i se aduse vestea despre cele petrecute la Milet”. În felul acesta sintem informați că navele de transport prădate de Histiaios aparțineau ionienilor.

Un alt pasaj din Herodot ne interesează în aceeași măsură. În cartea a VII-a, 147, în cuprinsul narațiunii pregătirilor persane în vederea celei de a doua campanii împotriva Greciei, istoricul din Halicarnas povestește anecdota următoare: „Xerxes, aflindu-se la Abydos, văzu corăbii încărcate cu griu, care venind din Pont, treceau prin Hellespont pentru a duce marfa lor în insula Egina și în Peloponez. Cei care îl înconjurau, îndată ce aflară că navele sînt ale dușmanului, abia așteptau să le prindă și priveau ținta la rege să vadă cînd dă porunca de pornire. Xerxes însă îi întrebă încotro se îndreaptă corăbiile. Ei îi răspunseră: « Spre vrăjmașii tăi, o stăpine, încărcate de grîne ». Regele, luînd iarăși cuvîntul, spuse: « Oare nu mergem și noi pe mare tot într-acolo unde merg și aceștia, încărcăți între altele cu griu? Ce rău ne fac ei, așadar, cînd duc grîne tot pentru noi? ». Această anecdotă este — după cite știm — cel mai vechi text atestînd transportul de griu din bazinul Mării Negre către Grecia europeană. Herodot nu indică însă care erau orașele cărora le aparțineau acele corăbii; el menționează doar că acestea se îndreptau către Egina și către Peloponez.

În afară de aceste două pasaje, istoricii moderni au încercat să obțină informații suplimentare cu privire la cetățile care se ocupau cu negoțul de mărfuri în coloniile pontice, urmărind evenimentele politice generale petrecute în zona Strimtorilor, și plecînd dela ideea că îndărătul unor asemenea acțiuni politice se puteau ascunde — chiar într-o vreme atît de timpurie — interese comerciale. Ceea ce se poate spune de la început, din punctul de vedere al acestei cercetări, este că Atena nu făcea parte dintre cetățile avînd o influență politică determinantă în Propontida, unde se aflau cetăți bogate și puternice, antrepozite de cereale (Bizanț, Sestos), puncte de pescuit (Bizanț), centre de emisiuni monetare cu circulație preferențială în orașele pontice (Cyzic). Aceste orașe erau ele înșile legate de metropolele lor: Bizanț, Chalcedon, Selymbria de Megara, Perinth de Samos, Lampsakos de Phocea. Miletul însă era metropola cu cele mai întinse interese în Propontida; majoritatea orașelor situate pe malul sîng îi aparțineau, iar mai departe majoritatea coloniilor de pe malurile Mării Negre erau coloniile sale. Iată deci motivele care par a fi împiedicat, înainte de 480 î.e.n., pătrunderea intereselor ateniene în zona Strimtorilor.

Totuși, analizînd desfășurarea evenimentelor istorice din veacul al VI-lea, constatăm că Atena manifesta un oarecare interes pentru Hellespont. Astfel se pot urmări încercările repetate de a pune piciorul pe cele două maluri ale Dardanelelor, de-a lungul întregului secol. Punctul numit Sigeion, de pe malul asiatic, a fost scena unor lupte îndirjite, începînd de la sfîrșitul veacului al VII-lea î.e.n., împotriva stăpînilor mai vechi ai acelor

ținuturi, lesbienei. Pe malul opus, în Chersonesul tracic, se constituise — poate chiar de la începutul veacului al VI-lea — colonia ateniană Elaious și apoi, în vremea Pisistratizilor, a venit să se instaleze aci familia Philaizilor. Aceștia vor domina cu intermitențe ținutul, pînă către începutul veacului al V-lea, cînd cel mai faimos dintre ei, Miltiade al II-lea, va părăsi locurile, nu fără a fi cucerit în prealabil pentru Atena insulele vecine, Imbros și Lemnos, de unde se putea controla intrarea corăbiilor în Hellespont. Se pare deci că o oarecare orientare a politicii ateniene către Strîmtori a existat cu tendința de a pune stăpînire pe unele puncte de acces. Asemenea încercări au avut inițial caracterul unor simple tatonări, în care este greu de discernut între interesul de stat și inițiativa particulară. Către sfîrșitul acestui proces însă — ne referim la perioada tiraniei lui Miltiade al II-lea în Chersones — interesul Atenei pare a se degaja cu mai mare claritate. Rămîne totuși dificil de atribuit un sens economic și mai ales comercial unor asemenea tentative. Ne gîndim așa-dar că este adesea greu de afirmat — chiar dacă modalitatea noastră modernă de judecată ne îndeamnă să o facem — că Atena a vrut să obțină, prin ocuparea punctului Sigeion în Troada, anumite avataje asupra traficului de mărfuri, mai ales de grîne, care se scurgeau din coloniile pontice. Și aceasta cu atît mai mult cu cît Chersonesul și Troada erau ele înșile regiuni bogate în cereale.

Astfel prezența ateniană în Propontida, pînă la războaiele medice nu este semnalată nici direct nici indirect de izvoarele literare. După anul 480 eșichierul politic se schimbă. Războaiele medice au zdruncinat puternic poziția orașelor din Propontida. Cel mai bogat dintre orașele comerciale, Miletul, este distrus prin eșecul revoltei ioniene. Ocupația persană și feniciană a Bizanțului și a Chalcedonului a eliminat influența Megarei. Printre cetățile maritime care se interesau de Strîmtori, Eretria a fost complet distrusă iar Egina slăbită; cît despre Samos și Lesbos, care în alte împrejurări, mai favorabile, ar fi putut succeda Miletului, acestea au fost prădate și efectivele lor navale sensibil reduse. Iată așa-dar cum Atena, a doua zi după victoria de la Mykale, se afla în situația singurei puteri interesate în dominarea Strîmtorilor. Din acel moment, interesul ei pentru această regiune și implicit pentru comerțul pontic nu a încetat să crească.

Informațiile literare nu ne lasă să surprindem, așa-dar, nici un indiciu cu privire la prezența ateniană în Propontida sau în coloniile pontice, înaintea războaielor medice. Cum se poate explica atunci prezența mărliei atice — în speță, a ceramicii — în aceste regiuni? Așa cum reiese din statistica ceramicii atice descoperite în aceste colonii, curba importurilor ateniene, care începe către începutul veacului al VI-lea i.e.n., crește continuu pentru a atinge mărimea sa maximă în al treilea sfert al aceluiași secol. Examenul acestei aparente contradicții între izvoare, cu valoarea unei verificări metodologice, va constitui obiectul acestor însemnări.

Iată de pildă interpretarea dată de Gustave Glotz, *Histoire Grecque*, I, Paris, 1938, p. 461 : „Avec une activité merveilleuse, les Athéniens surent exploiter leurs avantages. Vers le milieu du VII^e siècle, Corinthe avait commence de contester à Milet l'hégémonie commerciale; dès le milieu du VI^e siècle, Athènes y prétendit et bientôt s'en empara. Elle plaça ses vins, ses huiles, sa céramique dans tous les pays de la Méditerranée.

De la Scythie à l'Égypte, de Cypre à l'Etrurie, cette concurrence victorieuse est attestée par les fouilles". Punctul de vedere actual despre desfășurarea vieții economice în Grecia arhaică a evoluat mult, mai ales după ideile exprimate între cele două războaie mondiale de către Johannes Hasebroeck. De asemenea cercetările lui Robert M. Cook, precum și raportul lui M. I. Finley la cea de a doua Conferință internațională de Istorie Economică de la Aix en Provence din 1962, au reușit să repună problema în cadrul său istoric propriu, adică al celui de polis. În orice chestiune de detaliu privind comerțul arhaic trebuie ținut seama de faptul că această activitate era în mîna unor mici negustori. Corăbierul, care nu avea decît un capital foarte redus, era obligat să încarce și să descarce marfa sa ici și colo. Statul nu era interesat și nu intervenea în comerț, cu excepția aceluia de cereale. Acesta era motivul pentru care comerțul în general și în special acel de ceramică nu avea, la acea dată, decît puține tangențe cu manevrele politice. Ceramica atică, pentru rațiuni care țin de gustul epocii și de avantaje practice rezultate din anumite ameliorări tehnologice, era o marfă „universală”, pe care oricare negustor o putea plasa cu folos. Astfel se explică largă ei difuziune în toate colțurile lumii grecești și chiar dincolo de marginile acesteia. Nu este deci necesar de a presupune că oriunde se descoperă ceramică atică, în cantitate mai mare, avem de a face cu mărturii ale prezenței Statului sau ale politicii ateniene.

Celelalte categorii ceramice, mai puțin răspîndite, sînt susceptibile de interpretări mai strînse. Astfel, de pildă, ceramica numită „chalcidică”, produsă în a doua jumătate a veacului al VI-lea î.e.n. într-un centru din Mediterana occidentală (Region ?) și difuzată în cetățile de pe coastele mării Tyreniene sau în Grecia Mare. Un exemplu interesant ne este oferit și de ceramica lacedemoniană, care, lucrată la Sparta în prima jumătate a aceluiași secol, a fost descoperită numai în acest oraș, precum și în Taranto (colonia sa), la Tocra (subcolonia sa) și în sanctuarul de la Samos. Asemenea categorii ceramice nu reprezentau probabil o marfă foarte căutată de negustori, și este posibil că ei nu o achiziționau decît dacă, în peregrinările lor, ajungeau în centrele meșteșugărești respective. Dar cînd asemenea marfă este întilnită de arheologi în regiuni depărtate unele de altele atunci o putem considera ca import adus direct din centrele de producție.

Asemenea ceramică — să o numim „de mîna a doua” — se întilnește și în coloniile pontice. Astfel ceramica produsă la Clazomene în al treilea sfert al veacului al VI-lea î.e.n. este frecventă în regiunea sa de baștină, nordul Ioniei, dar lipsește în sudul Ioniei; apare în cantitate apreciabilă la Naucratis (în Egipt) și mai rar în coloniile pontice. Dimpotrivă, ceramica Fikellura, produsă în sudul Ioniei și în Rodos, este rară în nordul Ioniei, dar răspîndită la Naucratis și în coloniile pontice. Ceramica produsă în Chios, la sfîrșitul veacului al VII-lea și în primele decenii ale celui următor, este frecventă în nordul Ioniei, la Naucratis și în orașele pontice. Pe de altă parte, asemenea categorii ceramice pot indica pe intermediarii care vehiculau majoritatea produselor grecești în coloniile pontice: erau acei care practicau cabotajul între Asia Mică, Egipt și orașele pontice (poate și Al Mina din Siria), și căroră, cu un nume gene-

ric, le spunem „ionieni”, deși în fapt erau negustori din diverse părți ale lumii grecești orientale.

Carl Roebuck a demonstrat, într-un studiu fundamental despre factoria de la Naucratis (Classical Review, 46, 1951, p. 212—220), că aceasta constituie un „model” cu privire la colaborarea comercială dintre orașele asiatice. Herodot, II, 178, menționează că templul Hellanion de la Naucratis a fost opera comună a ionienilor (Chios, Teos, Phocea, Clazomene), a dorienilor (Rodos, Halicarnas, Phaselis) și a eolienilor (Mytilene). În afara acestui templu comun, trei alte orașe aveau propriile lor sanctuare: Milet, Samos și Egina. Acest tip de factorie, fără corespondent în organizarea unei *polis*, s-a impus probabil în Egipt din pricina condițiilor locale specifice. Dar ea nu exprimă mai puțin tradiția și spiritul de colaborare a grecilor din Asia Mică, care realizaseră deja la ei acasă o *koiné* culturală și o strinsă colaborare politică, sub presiunea evenimentelor exterioare. Ceea ce ne interesează aici este faptul că majoritatea orașelor care făceau parte din factoria de la Naucratis sînt reprezentate prin mărfurile lor în coloniile pontice: cetăți care fabricau ceramică de lux (Chios, Clazomene, Samos, Rodos), altele care exportau vin și ulei (Chios și Lesbos), în sfîrșit, altele care erau orașe comerciale (Chios și Milet, probabil Phocea). În favoarea părerii lui Carl Roebuck vin să se așeze și observațiile noastre, cu privire la statistica materialului activ. Cu toate că la Naucratis și în cetățile pontice ceramica atică este abundentă, nu avem nici un indiciu cu privire la prezența ateniană. Ceea ce ni se pare semnificativ este paralelismul dintre curba importurilor de la Naucratis și din cetățile pontice. Acest fenomen se observă în prima jumătate a veacului al VI-lea, cînd aceleași grupe ceramice se întîlnesc în cele două regiuni, atît de îndepărtate una de cealaltă.

Asemenea observații ne duc la concluzia că comerțul pontic, din marea Neagră era dominat — cel puțin în ceea ce privește ceramica — de negustori proveniți din orașele asiatice. Aceștia nu puteau fi alții decît „ionienii” pe care Histiaios îi prăda, în 494, la ieșirea lor din marea Neagră. Vrem să subliniem încă o dată că în observațiile noastre am pornit de la ideea că negoțul arhaic, în special a celui de ceramică, se efectua la nivelul micilor negustori, și că acest comerț avea adesea alte coordonate decît cele politice. Raporturile care se stabileau între diversele grupe de comercianți și de producători se găseau, din punctul de vedere social, la nivelul clasei mijlocii și nu a bogătașilor. Mi se pare deci util de a avea prezent în această discuție cunoscutul pasaj din *Politica* lui Aristotel, unde se comentează diversele ocupații ale *demos*-ului, în orașe care nu erau fondate numai pe o economie agricolă. Aristotel dă ca exemplu de negustori maritimi pe cei din Egina și din Chios, pentru pescari pe cei din Taranto și Bizanț etc. Așa cum sugera M. I. Finley, în raportul său de la Conferința de la Aix, putem avea în vedere chiar o specializare a unor cetăți, care puteau juca rolul de intermediari între diferite colțuri ale lumii elene. Pentru marea Neagră „ionienii” par să fi jucat un asemenea rol, cel puțin pînă la turburările provocate de invazia persană, și este foarte probabil că ei l-au exercitat și în comerțul cu Egiptul.

În ceea ce privește comerțul cu ceramică atică în ținuturile occidentale ale Mediteranei, tabloul pare să fie și mai clar. Să menționăm

unele observații obținute de cercetarea noastră. Atenienii, cel puțin pînă la expediția lor în Sicilia, cunoșteau destul de vag, dacă nu chiar deloc, regiunile situate la vest de peninsula greacă; și abia cu această ocazie ei au stabilit contacte cu populațiile situate pe malurile mării Tyrreniene. Pe de altă parte, inscripțiile gravate pe vasele atice cu figuri negre și roșii (pînă către 480 î.e.n.), descoperite în Etruria (dar și la Naucratis) utilizează alfabetul ionian. În sfîrșit, cifrele notate pe aceste vase aparțin sistemului milesian. Toate acestea au dus la concluzia că sutele de vase ateniene care au inundat Etruria nu au ajuns pe corăbii ateniene, ci grație unor intermediari, pe care unii — ca G. Vallet și Fr. Villard — îi identifică cu phoceniarii. Iată deci cum se pune astăzi problema exportului ceramicii atice: Atena, mare centru de producție, avea un aport relativ scăzut la difuzarea acestei mărfi, activitate dusă de alte orașe, cu negustorii și corăbierii lor care își făcuseră din aceasta o specialitate. Așa se explică de ce simpa evidentă a difuziunii ceramicii atice nu poate sugera alte concluzii, mai precise, cu privire la politica ateniană.

O altă chestiune s-a ivit în cursul cercetării noastre. Întocmind statistica ceramicii atice din coloniile pontice, am comparat rezultatele noastre cu curba obținută în alte regiuni ale lumii grecești, din aceeași epocă. Am constatat că importurile în Etruria se dezvoltă în alt mod decît în regiunile pontice. Începînd aproximativ în aceeași vreme (mă refer în continuare numai la ceramica de lux), aceste importuri se intensifică rapid în al doilea sfert al veacului al VI-lea î.e.n., în așa măsură încît atelierele de la Kerameikos produceau o anumită varietate de amfore — cele tyrreniene — exclusiv pentru uzul etruscilor. Începînd din acel moment, majoritatea producției ateniene, și de altfel cea mai scumpă, lua drumul Etruriei. Acolo au fost descoperite cele mai numeroase opere semnate de marii pictori ceramiști Exekias, Antimenes, Nikosthenes, Amasis, cei din grupul Leagros etc. De asemenea vasele cu figuri roșii sau bilingve (decorate pe o față cu figuri roșii și pe cealaltă cu figuri negre) sînt exportate în Etruria, unde au fost găsite cel puțin 180 de piese, față de 26 în coloniile pontice. Etruria a fost atît în epoca figurilor roșii cît și în aceea a figurilor negre, cel mai bun client pentru ceramica atică.

Dacă însă este să căutăm, în veacul al VI-lea și în al V-lea, o regiune către care politica ateniană se îndrepta cu preferință, aceasta nu poate fi alta decît coastele de nord-est ale mării Egee, cu atît mai mult cu cît rezervorul de cereale, la care rîvnea Atena și de care a avut întotdeauna nevoie, se afla în bazinul pontic. Iată cum explica în 1940, B. L. Bailey, JHS, 60, p. 67 creșterea considerabilă a ceramicii ateniene în coloniile pontice: „The period coincides roughly with that of Peisistratus' tyranny. Peisistratus was probably fully aware of the value of wide commercial connexions and the necessity for Athens of obtaining regular supplies of corn” Dar dacă grîul pontic era obținut în schimbul ceramicii de lux, de ce majoritatea vaselor ateniene luau drumul Occidentului? Explicația stă probabil în faptul că marfa ateniană — așa cum arătam mai sus — ajungea la destinație prin mijlocirea unor intermediari

și că negoțul cu articole de lux nu era întotdeauna în raport cu acel de cereale, de care Statul se interesa din ce în ce mai mult. Aceasta ne duce la distincția făcută de Johannes Hasebroeck între *Machtpolitische Interese* și aprovizionarea cu grâu, pe de o parte, și interesele pur comerciale, pe de alta.

Cercetînd lucrurile din acest unghi de vedere, rezultatele statistice cu privire la ceramica atică în regiunea Pontului Euxin în perioada numită „a barajului persan” nu ne surprind. La începutul veacului nostru von Stern credea a fi observat o cezură în importurile atice din coloniile pontice (el se referea mai ales la absența ceramicii cu figuri roșii de stil sever). Statistica noastră nu confirmă o asemenea supoziție. Tabloul importurilor atice din această vreme este în oarecare măsură același ca în ansamblul lumii grecești orientale. De altfel, ideea însăși a unei blocade economice, exersate de perși asupra întregului trafic grecesc din Strimtori, este o interpretare influențată de analogii moderne. Nu avem nici un indiciu că relațiile dintre Persia și Atena au avut de suferit din punct de vedere economic.

Petre Alexandrescu

L'IMPORTATION DE LA CÉRAMIQUE ATTIQUE DANS LE BASSIN DE LA MER NOIRE JUSQU'ÀUX GUERRES MÉDIQUES

RÉSUMÉ

I

Dans la première partie de cette étude, l'auteur, examinant la céramique attique provenue de Histria et des autres colonies pontiques, arrive aux conclusions suivantes :

1. La céramique attique, attestée dans la région de la mer Noire dès la dernière décennie du VII^e siècle av. n.è., parvient dans cette région par l'intermédiaire de la Grèce orientale.

2. Le tableau de la céramique attique existante dans le bassin pontique diffère de celui de la Méditerranée occidentale. Dans les colonies de la Grande-Grèce et de la Sicile on rencontre des exemplaires de haute qualité et en quantité abondante.

Certaines catégories proviennent des commandes spéciales pour ces colonies (ex. les amphores tyrrhéniennes).

3. Quoique la céramique attique a un rôle dans le cadre du commerce antique, on ne peut pas pourtant reconstituer la physionomie de ce commerce exclusivement à l'aide de la céramique.

II

En examinant les textes littéraires concernant les intérêts d'Athènes dans la région de la mer Noire jusqu'au commencement du V^e siècle, l'auteur conclut qu'on ne peut pas assimiler les intérêts politiques aux intérêts commerciaux.

Les sources littéraires ne donnent aucune information sur la présence athénienne dans les régions de la Propontide et de la mer Noire avant les Guerres médiques. La présence de la céramique attique dans ces régions est due à l'activité des marchands et non pas à une politique commerciale d'Etat.

CIRCULAȚIA MONEDELOR BIZANTINE ÎN REGIUNEA CARPATO-DUNĂREANĂ

DE

CONSTANTIN PREDA

Monedele bizantine descoperite pe teritoriul țării noastre, deși n-au lipsit din cadrul cercetărilor numismatice din România, nu s-au bucurat totuși de atenția cu care au fost înconjurate celelalte categorii monetare antice. În acest sens ar fi de remarcat în special absența unor lucrări de sinteză sau a unor cercetări sistematice și de strictă specialitate. Cauza nu trebuie căutată într-o eventuală lipsă de interes pentru această categorie de documente. Mai degrabă aici s-ar putea vorbi de lipsa unei tradiții și de o dozare inegală a eforturilor de cercetare numismatică. Tot în acest sens trebuie avut în vedere și faptul că, în general, studiul numismaticei bizantine a avansat ceva mai anevoios, nu numai pe plan național, ci și pe plan internațional.

Cu toate aceste deficiențe, interesul pentru cunoașterea monedelor bizantine care au circulat în cuprinsul fostului teritoriu al Daciei s-a manifestat, deși timid, încă de timpuriu. El a continuat să crească permanent, concretizându-se mai ales în stringerea și publicarea descoperirilor monetare.

Încă din 1921 H. Knechtel deplîngea faptul că în paginile primei reviste de numismatică din România monedele bizantine erau încă departe de a-și fi ocupat locul cuvenit¹. C. Moisil² în 1924 și cu un deceniu mai târziu I. Minea³, prezentau sub titluri relativ pretențioase, unele date și probleme referitoare la importanța pe care o poate avea studierea descoperirilor monetare bizantine, atât pentru istoria țării noastre, cât și pentru cea a însuși imperiului emitent. Descoperiri noi, din rîndul cărora se impune tezaurul de la Balș, i-au permis lui Em. Condurachi să contribuie cu date noi la cunoașterea unor aspecte inedite din numismatică bizantină⁴. Stringerea în colecția proprie și înregistrarea unei serii de te-

¹ W. Knechtel, BSNR, 16, 1921, 37–40, p. 10–12.

² Const. Moisil, ARBSH, XI, 1924, p. 208–211.

³ I. Minea, BSNR, 27–28, 1933–1934, 81–82, p. 97–114.

⁴ Em. Condurachi, CNA, 15, 1940, p. 227–229; idem, Buletin Științific, 1, 1949, 3–4, p. 163–167.

zaure și descoperiri izolate i-au prilejuit lui Irimia Dimian întocmirea unuia din primele studii de sinteză asupra monedelor bizantine găsite în România⁵. Contribuții de seamă privind unele aspecte pur numismatice datorăm Ilenei Băncilă⁶ și lui Oct. Iliescu⁷. Monedele bizantine târzii din zona intracarpatică își găseau un loc în studiul lui I. Sabău asupra circulației monetare în Transilvania în secolele X—XIII⁸. În același an, 1958, apărea de sub tipar sub iscălitura lui P. Diaconu, capitolul cu monedele bizantine de la Capidava⁹. Pe baza monedelor scoase la iveală în urma cercetărilor de la Histria, H. Nubar fixa în timp data finală a cetății Histria¹⁰. Studiind numeroasele emisiuni bizantine apărute în săpăturile de la Dinogetia și în cele din cetatea de la Păcuilul lui Soare, B. Mitrea a reușit să aducă o importantă contribuție la o mai completă cunoaștere a circulației monedelor bizantine în Dobrogea¹¹. Un merit deosebit în această privință revine cronicilor anuale întocmite și publicate de același numismat în revistele SCIV și Dacia, începând cu anul 1958, unde sint inserate numeroase descoperiri monetare bizantine din România. Într-o lucrare asupra antichităților bizantine din Moldova, Dan Teodor integra în rîndul acestora și monedele epocii respective găsite în regiunea cuprinsă între Prut și Carpați¹². Tezaurul de la Prișaca cu monede de argint, publicat de M. Butoi, se înscrie printre cele mai de seamă descoperiri monetare bizantine din stînga Dunării¹³. Studiul întreprins de Gh. Poenaru Bordea asupra colecției Muzeului de arheologie din Constanța, ca și asupra monedelor scoase la iveală din săpăturile de la Adamclisi, precum și unele date oferite recent de I. Barnea, au ridicat probleme noi ale prezenței monedei bizantine în Dobrogea¹⁴.

Desigur că nu am avut de gînd să facem o prezentare amănunțită a întregii bibliografii privind moneda bizantină pe teritoriul României. Prin datele menționate am urmărit doar să subliniem faptul că în ciuda volumului relativ redus al cercetărilor de acest fel dispunem totuși de un mănunchi valoros de informații, în măsură să ne permită acum formularea unor concluzii cu caracter mai general. Să nu se înțeleagă însă prin aceasta că avem de gînd să întreprindem o lucrare de sinteză. Intenția noastră vizează oricum unele scopuri mai modeste, deci și mai puțin pretențioase. Cu alte cuvinte ne propunem ca în cele ce urmează să înfățișăm un tablou al circulației monetare bizantine în spațiul carpa-

⁵ I. Dimian, *Cleve descoperiri monetare bizantine pe teritoriul R.P.R.*, SCN, 1, 1957, p. 189—216; idem, SCN, 3, 1960, p. 197—221.

⁶ Ileana Băncilă, SCB, 1, 1955, p. 305—309; idem, SCN, 1, 1957, p. 425—138.

⁷ Oct. Iliescu, Studii, 5, 1952, 3, p. 178—186; idem, Byzantinoslavica, 26, 1965, 1, p. 94—99; idem, RESEE, 7, 1969, p. 109—118.

⁸ I. Sabău, SCN, 2, 1958, p. 269—299.

⁹ P. Diaconu, *Capidava*, 1958, p. 238—244.

¹⁰ H. Nubar, SCN, 3, 1960, p. 183—195; a se vedea și C. Preda, SCIV, 5, 1954, 3—4, p. 531—538.

¹¹ Din păcate acest studiu, care urma să apară în vol. I al monografiei Dinogetia, ca un capitol special, urmează abia acum să fie publicat; monedele descoperite la Păcuilul lui Soare au apărut în *Păcuilul lui Soare. Cetatea bizantină*, București, 1972, p. 181—212.

¹² Dan Teodor, MemAntiq, 1, 1969, p. 181—204; idem, SCIV, 21, 1970, 1, p. 97—126.

¹³ M. Butoi, Studii și comunicări, Muzeul Pitești, 1, 1968, p. 97—104.

¹⁴ Gh. Poenaru Bordea, Dacia, N. S., 12, 1968, p. 409—411; idem, BMI, 11, 1971, 3, p. 51—60; I. Barnea, *Din istoria Dobrogei*, 3, București, 1971, p. 7 și urm.

dunărean și să schițăm totodată problemele de bază sugerate de o primă analiză a acestuia.

Investigația noastră va avea în vedere, din motive lesne de înțeles, doar situația de la nord de Dunăre. Am ales această cale nu atât pentru motivul că descoperirile monetare din Dobrogea ne sînt ceva mai bine cunoscute, cît mai ales pentru faptul că problemele majore, în special cele de ordin istoric, pe care le ridică monedele bizantine, diferă de la o regiune la alta. Nu trebuie să uităm că în timp ce istoria Dobrogei din această perioadă se leagă strîns și direct de cea a imperiului bizantin, din care a făcut parte multă vreme, în stînga Dunării avem de-a face doar cu capete de pod pentru o anumită vreme și cu un fenomen obișnuit de influență din partea aceluiași imperiu. Totodată trebuie ținut seama că în stînga Dunării, unde se perindă și staționează temporar o serie de populații în migrație, natura evenimentelor și modificărilor de caracter etnic prezintă aspecte diferite față de cele din Dobrogea. Într-un fel se apreciază procesul de circulație monetară în cadrul unei provincii a imperiului și cu totul altfel se judecă același fenomen în afara granițelor lui.

Desigur că prezența monedelor bizantine în zona carpato-dunăreană este o consecință a raporturilor stabilite între imperiu și populațiile din stînga fluviului. Încercarea noastră de față nu intenționează să se rezume doar la o simplă constatare a fenomenului de circulație monetară ca atare. Ea are în vedere, ca, depășind acest cadru general, sau mai exact spus, folosindu-se de aceste date, să scoată în evidență laturile esențiale cu sprijinul cărora ar fi posibilă lămurirea unor aspecte de mare importanță ale istoriei, atât de complicate, a teritoriului nord-dunărean. Înainte de toate tindem ca prin intermediul monedelor să trecem la o eventuală identificare a principalelor populații care au întreținut relații cu imperiul, fără a neglija să subliniem, după caz, și natura acestor relații.

În funcție de cele ce ne-am propus, am procedat la stringerea la un loc și apoi la cartografierea tuturor monedelor bizantine descoperite în cuprinsul fostului teritoriu al Daciei. Rezultatele obținute pot fi socotite, în multe privințe, revelatoare. Nu ascundem însă nici faptul că aceste ne aflăm în fața unor dificultăți aproape imposibil de depășit.

Din motive pe care le socotim de pe acum justificate, în raport cu scopul principal urmărit, munca noastră nu s-a redus doar la o anumită perioadă de timp, ci ea a înglobat întreaga epocă bizantină cuprinsă între secolele VI—XIII. În felul acesta ni s-a oferit pentru prima dată posibilitatea de a avea în față tabloul general al răspîndirii monedelor bizantine în spațiul nord-dunărean și, prin aceasta, de a urmări mai clar felul în care se manifestă aici procesul de circulație a emisiunilor respective. Dacă am ține seama că pentru epoca romană tîrzie dispunem, fie și numai parțial, de o situație a descoperirilor monetare¹⁵, cu noile contribuții privind perioada următoare, am avea o vedere de ansamblu asupra întregului proces de circulație de la părăsirea Daciei de către romani și pînă aproape de încheierea primelor state feudale românești.

¹⁵ D. Protase, *Problema continuității în Dacia în lumina arheologiei și numismaticii*, 1966, p. 158—198.

Odată cu domnia și în același timp cu reforma lui Anastasius, după scurtă perioadă în care monedele nu apar decît cu totul incidental, cauza fiind legată de criza imperiului roman, se reia, desigur sub forme și cu emisiuni diferite, firul circulației monetare. Procesul ca atare este specific nu numai imperiului bizantin, ci și regiunii din stînga Dunării, unde noile tipuri monetare își fac apariția în toate zonele străbătute anterior de monedele romane. Seria emisiunilor se succede neîntrerupt în cursul tuturor domniilor, de la Anastasius și pînă la Constantin IV Pogonatul. Din statistica întocmită de noi, orientîndu-ne în special după descoperirile izolate, rezultă că numărul monedelor găsite la nordul Dunării cunoaște la început o ascendență, care culminează în vremea lui Justinian și Justin II, pentru ca să scadă apoi fluctuant pînă la Constans II și Constantin IV Pogonatul (a se vedea tabelul). De pildă, repartitia numerică a monedelor pe împărați, chiar dacă nu este absolut completă, fără însă să se situeze departe de realitate, se prezintă astfel: Anastasius, 21; Justin I, 36; Justinian 81; Justin II, 93 (dintre care însă 60 piese provin din tezaure); Tiberiu II Constantin, 25; Mauriciu Tiberiu, 45; Focas, 15; Heraclius și familia, 30; Constans II, 22 și Constantin IV Pogonatul, 141, dintre care 133 monede argint aparțin tezaurului de la Priseaca. Îndată după domnia lui Constantin IV (668 — 685) are loc o întrerupere a circulației monetare, ceea ce ne îngăduie să vorbim de o primă perioadă a răspîndirii monedei bizantine la nord de Dunăre.

Continuînd cu datele statistice la care am făcut aluzie, raportîndu-le la întreaga perioadă cuprinsă între Anastasius și Constantin IV, constatăm că s-au descoperit pînă în prezent 509 monede. Dintre acestea, 26 sînt emisiuni de aur, 157 de argint și restul de 326 sînt monede de bronz cu nominaluri diferite. Merită de asemenea să relevăm împrejurarea că din acest total un număr de 156 exemplare de bronz, 20 AV și 3 AR, reprezintă descoperiri izolate, în timp ce 170 AE, 6 AV și 154 AR, provin din tezaure. Am putea spune că deși monedele de bronz descoperite în mod izolat se cunosc în cantitate ceva mai mică decît cele provenite din tezaure, totuși numărul lor poate fi socotit destul de însemnat și semnificativ, în aprecierea volumului circulației. Dacă avem în vedere că descoperirile noastre se situează în afara imperiului, unele dintre ele destul de departe de granițele sale, am putea spune că în această vreme circulația monetară din nordul Dunării, dacă nu este intensă, poate fi apreciată ca fiind relativ activă. Aprecierea noastră nu trebuie să ne apară ca exagerată dacă vom ține seama că evenimentele și, în general, condițiile de ordin economic și politic din zona carpato-dunăreană erau departe de a fi fost favorabile unei circulații monetare normale.

Pînă în prezent se cunoaște un număr de 94 descoperiri de monede bizantine din secolele VI—VII făcute în cuprinsul fostului teritoriu al Daciei nord-dunărene. Din rîndul acestora, 82 sînt descoperiri izolate, iar celelalte 12 sînt tezaure. Ele se repartizează relativ uniform, dar nu lipsesc nici anumite zone unde se constată concentrații de monede. Asupra problemelor ce se ridică în legătură cu circulația monedelor bizantine din această primă perioadă vom încerca să ne referim în cele de

mai jos, urmînd ca după aceea să ne ocupăm de situația descoperirilor din epoca următoare, cuprinsă între secolele VIII—XII.

a. După evenimentele petrecute în cursul secolului al V-lea cînd romanii au de făcut față mai ales deselor incursiuni ale hunilor, care nu odată atacă fortificațiile și cetățile situate de-a lungul limesului dunărean¹⁶, are loc, după cum ne dezvăluie datele scrise și arheologice, o revenire a imperiului bizantin la Dunăre. Opera de refacere și de întărire a unor cetăți va începe chiar cu Anastasius¹⁷, pentru a ajunge în vremea lui Justinian la o formă organizată și generală¹⁸. Printre fortificațiile ce au beneficiat de pe urma acestei importante acțiuni se numără și o serie de cetăți de pe malul stîng al Dunării, printre care se remarcă Lederata, Dierna, Drubeta, Turris (T. Măgurele?), Constantiniana Daphne, Pua Pietrii¹⁹ etc. Fără îndoială că o astfel de situație nu face decît să devină favorabilă relațiilor dintre imperiu și populațiile din fosta Dacie, relații ce vor cunoaște un reviriment în cursul secolului al VI-lea e.n. Însăși situația politică din stînga Dunării pare să se fi mai redresat, unele regiuni beneficiind chiar de momente de o relativă liniște. Cu toate acestea, fostul teritoriu al Daciei va cunoaște în continuare vremuri tulburi, pricinuite de noi populații ce-și vor găsi aici locuri de popas, mai mult sau mai puțin îndelungat. Gepizii, avarii și slavii sînt tot mai frecvent pomeniți de izvoarele bizantine, traversînd sau ocupînd efectiv anumite părți ale teritoriului nord-dunărean, pe care-l folosesc adesea ca bază de atac împotriva imperiului.

Nu este în intenția noastră să urmărim șirul evenimentelor politice din această vreme și nici să ne oprim asupra raporturilor ce se stabilesc între imperiu și noile populații în migrație, cărora nu va întîrzia să le acorde subsidii importante. Ni se pare că nu este totuși lipsit de interes să reamintim doar unele din datele de ordin cu totul general, necesare unei mai bune înțelegeri a celor ce intenționăm să expunem în paginile ce urmează. Vorbînd în ordinea cronologică a evenimentelor ar fi de menționat mai întîi, după datele oferite de izvoarele scrise și în parte de cercetările arheologice, prezența gepizilor în podișul Transilvaniei, ca și în părțile Crișanei²⁰. În 567 avarii reușesc să înfrîngă definitiv rezistența gepizilor și să devină stăpîni pe cîmpia pannonică, precum și în celelalte zone locuite de gepizi²¹.

¹⁶ E. A. Thompson, *A history of Attila and the Huns*, Oxford, 1948; Fr. Altheim, *Attila und die Hunnen*, Baden-Baden, 1951; D. Tudor, *Oltenia romană*, București, 1958, p. 360; I. Nestor, *Istoria României*, 1, București, 1960, p. 697—704; I. Barnea, *Din istoria Dobrogei*, 2, București, 1968, p. 406—409.

¹⁷ I. Barnea, *op. cit.*, p. 411.

¹⁸ Procopius, *De bello Gothico*, 2, 14; idem, *De aedificiis*, 4, 4; Cf. și D. Tudor, *op. cit.*, p. 363 și urm.; I. Barnea, *op. cit.*, p. 416 și urm.

¹⁹ *Ibidem*.

²⁰ C. C. Diculescu, *Die Gepiden*, Leipzig, 1922; K. Horedt, *Untersuchungen zur Frühgeschichte Siebenbürgens*, București, 1958, p. 71—111; idem, *Contribuții la istoria Transilvaniei în sec. IV—XIII*, București, 1960, p. 48—60; *Istoria României*, 1, p. 704—714; D. Popescu, *Materiale*, 2, 1956, p. 78—80; M. Rusu, *Dacia, N.S.*, 6, 1962, p. 269—292.

²¹ L. Hauptmann, *Byzantion*, 4, 1927—1928, p. 137—170; K. Horedt, *Contribuții la istoria Transilvaniei în sec. IV—XIII*, p. 61—108; idem, *Istoria României*, 1, p. 714—722; D. Popescu, *op. cit.*, p. 80 și urm.; I. Barnea, *Din istoria Dobrogei*, 2, p. 429 și urm.

Tabel cu descoperirile monetare bizantine repartizate pe împărați

Numele împăraților	Anii de domnie	Descop. izolate			Tezaure			Total monede
		AV	AR	AE	AV	AR	AE	
Anastasius	491—518	2	—	5	1	—	13	21
Justin I	518—527	2	—	18	1	—	15	36
Justinian I	527—565	6	—	61	1	1	12	81
Justin II	565—578	—	—	33	—	—	60	93
Tiberiu II Constantin	578—582	—	—	9	—	—	16	25
Mauriciu Tiberiu	582—602	2	—	22	1	—	20	45
Focas	602—610	3	—	5	—	—	7	15
Heraclius și familia	610—641	2	1	2	2	3	20	30
Constans II	641—668	2	—	1	—	12	7	22
Constantin IV Pogonatul	668—685	1	2	—	—	138	—	141
Justinian II	685—695	—	—	—	—	—	—	—
Leontius	695—698	—	—	—	—	—	—	—
Tiberiu III	698—705	—	—	2	—	—	—	2
Justinian II (a 2-a domnie)	705—711	—	—	—	—	—	—	—
Philippicus	711—713	—	—	—	—	—	—	—
Anastasius II Artemius	713—716	—	—	—	—	—	—	—
Theodosius III	716—717	—	—	—	—	—	—	—
Leon III Isaurul	717—741	—	—	—	—	—	—	—
Constantin V Copronimul	741—775	—	—	1	—	—	—	1
Leon IV Kazarul	775—780	—	1	—	—	—	—	1
Constantin VI	780—797	—	—	—	—	—	—	—
Irina	797—802	—	—	—	—	—	—	—
Nichifor I	802—811	—	—	—	—	—	—	—
Mihail I	811—813	—	—	—	—	—	—	—
Leon V	813—820	—	—	—	—	—	1	1
Mihail II	820—829	—	—	—	—	—	1	1
Theofil	829—842	—	—	1	—	—	3	4
Mihail III	842—867	—	—	—	—	—	—	—
Vasile I	867—886	—	—	—	—	1	8	9
Leon VI	886—912	—	1	3	—	—	14	18
Alexandru	912—913	—	—	—	—	—	—	—
Constantin VII Porfirogenetul	913—959	—	—	1	—	—	4	5

Numele împăraților	Anii de domnie	Descop. izolate			Tezaure			Total monede
		AV	AR	AE	AV	AR	AE	
Roman I	919—944	—	—	1	—	—	7	8
Roman II	959—963	—	—	—	—	—	—	—
Nichifor II Focas	963—969	—	—	—	—	—	—	—
Ioan I Tzimisce	969—976	—	5	7	—	—	—	12
Vasile II Bulgaroctonul	976—1025	—	—	2	—	—	—	2
Constantin VIII	1025—1028	1	—	1	—	—	—	2
Roman III Argyros	1028—1034	1	—	9	—	—	—	10
Mihail IV Paflagonianul	1034—1041	—	—	4	—	—	—	4
Mihail V	1041—1042	—	—	—	—	—	—	—
Constantin IX Monomahul	1042—1055	1	—	13	—	—	—	14
Teodora	1055—1056	—	—	—	—	—	—	—
Mihail VI	1056—1057	—	—	—	—	—	—	—
Isaac I Comnenul	1057—1059	—	—	4	—	—	—	4
Constantin X Ducas	1059—1067	—	—	5	—	—	—	5
Roman IV Diogene	1067—1071	—	1	—	—	—	—	1
Mihail VII Ducas	1071—1078	1	2	2	—	—	—	5
Nichifor III Botaniatul	1078—1081	—	—	2	—	—	—	2
Alexios I Comnenul	1081—1118	—	—	2	—	—	24	26
Ioan II Comnenul	1118—1143	—	—	2	—	1	42	45
Manuel I Comnenul	1143—1180	1	—	5	—	—	39	45
Alexios II Comnenul	1180—1184	—	—	—	—	—	—	—
Andronic I Comnenul	1183—1185	—	—	—	—	—	—	—
Isaac II Angelos	1185—1195	—	1	1	—	—	42	44
Alexios III (Comnenul) Angelos	1195—1203	—	—	1	—	—	55	56
Imperiul latin	1204—1261	—	—	—	—	—	—	—
Ioan III Ducas Vatatzes	1222—1254	7	—	—	2	—	—	9
Mihail VIII Paleologul	1261—1282	1	—	—	—	—	—	1
Andronic II Paleologul	1282—1328	—	—	2	—	—	—	2
Mihail IX	1295—1320	—	—	1	—	—	—	1

După mijlocul secolului al VI-lea, la o dată încă greu de precizat, pare să fi avut loc procesul de pătrundere și stabilire a slavilor în regiunile extracarpătice ²². Din păcate aceleași izvoare care-i pomenesc așa de des pe avari și pe slavi nu fac aproape nici cea mai mică aluzie la populația daco-romană. Nici situația arheologică nu se dovedește a fi prea favorabilă. De aici provine și dificultatea de a putea urmări întotdeauna și cu suficientă claritate, elementele de persistență și continuitate ale populației locale. În scopul obținerii unor rezultate mai puțin îndoielnice, fie ele la început cât de puține, dar solid construite, se face tot mai imperios simțită nevoia folosirii corelate a aportului cercetărilor diferitelor discipline, care să se sprijine mai puțin pe speculații și mai mult pe date concrete.

Cercetările numismatice, care nu odată au adus contribuții valoroase la elucidarea unor probleme de istorie veche, vor încerca și cu acest prilej să marcheze aportul lor la o mai bună cunoaștere a unor momente din istoria așa de frământată a poporului român. Pretențiile nu mai sînt de data aceasta aceleași, pentru motivul principal că în condițiile oferite de o perioadă de timp foarte turbure, cînd au loc atîtea mișcări și pendulări de populații, și cînd evenimentele se succed așa de rapid, în condițiile unei documentații, nu numai lacunare, dar nici suficient de clară, nu va fi de loc ușor să facem aprecieri în legătură cu originea etnică a mînuitorilor diferitelor categorii de monede bizantine descoperite la nord de Dunăre. Dacă circulația acestora în cuprinsul fostei Dacii poate să servească drept mărturie de netăgăduit a relațiilor, am putea spune, destul de consistente dintre imperiu și zona nord-dunăreană, aceleași monede nu ne mai ajută, decît într-o mică măsură, să identificăm și pe purtătorii lor. Cu alte cuvinte nu trebuie să condiționăm întotdeauna prezența monedelor bizantine în nordul Dunării de aceea a populației locale daco-romane. Situațiile trebuie judecate și apreciate de la o epocă la alta și de la o regiune la alta. Am dori să spunem de pe acum, că în ciuda greutăților semnalate, descoperirile monetare în discuție ne dau totuși anumite indicații prețioase referitoare la persistența populației daco-romane.

Se știe acum destul de bine că circulația monetară nu încetează odată cu părăsirea Daciei. Firul acesteia poate fi urmărit în mod evident pînă către mijlocul secolului al V-lea ²³, dată după care asistăm, dacă nu la o întrerupere, cel puțin la o diminuare accentuată a lui. Redresarea imperiului și recucerirea pozițiilor sale la Dunăre, începînd cu domnia lui Anastasius, creează și condițiile necesare reluării contactelor cu populația nord-dunăreană. Ca o consecință a acestor relații, impulsionată fără îndoială de prezența efectivă a forței și culturii imperiului bizantin de-a lungul fluviului și în zona capetelor de pod, vor începe să pătrundă la nordul Dunării, alături de alte categorii de produse, și noile emisiuni monetare.

Avînd în vedere numărul descoperirilor care se cifrează la 94, precum și felul în care ele se întîlnesc răspîndite pe întreaga zonă a Daciei (fig. 1),

²² L. Hauptmann, *op. și loc. cit.*; M. Comșa, SCIV, 9, 1958, 1, p. 73—90; idem, *Slavii pe teritoriul R.S.R. în sec. VI—XI în lumina cercetărilor arheologice*, SCIV, 10, 1959, 1, p. 65—80; *Istoria României*, 1, p. 729—753; K. Horedt, SCIV, 2, 1951, 1, p. 189—218; I. Nestor, *L'établissement des slaves en Roumanie à la lumière de quelques découvertes archéologiques récentes*, Dacia, N.S., 5, 1961, p. 429—448; idem, *Istoria poporului român*, București, 1970, p. 91 și urm.

²³ D. Protase, *op. și loc. cit.*

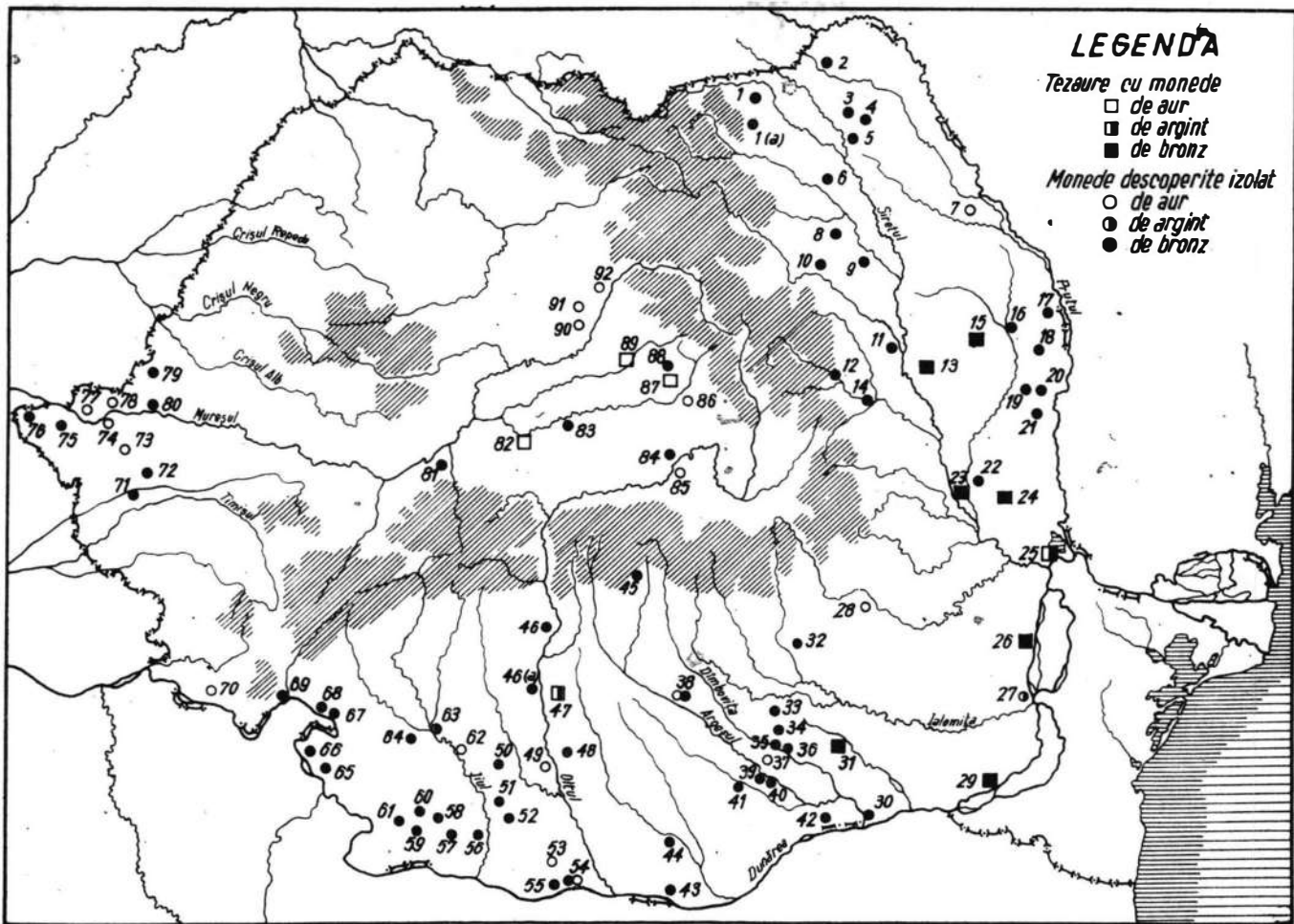


Fig. 1. — Descoperirile monetare bizantine din secolele VI—VII

Alexandria, 44	Dobrușa, 46 (a)	Novaci, 40	Rupea-Hoghiz, 84
Alimănești, 48	Domnești, 37	Odorhei, 86	Săbed, 91
Apalina, 92	Dorobanți, 79	Oltenița, 30	Sărățeni-Schinieni, 21
Arad, 80	Dorohoi, 2	Orlea, 55	Sebeș, 81
Bacău, 11	Drăgaica Gară, 28	Orșova, 69	Sinicolaul Mare, 75
Balta Verde-Gogoșu, 65	Fălticeni, 6	Orțișoara, 73	Sinpetru German, 74
Băiceni, 4	Firtușu, 87	Ostrovul Mare, 66	Stințești, 3
Beba Veche, 76	Galați, 25	Otopeni, 34	Șeica Mică, 82
Bîrlăești, 20	Găești, 38	Pecica, 78	Șeitin, 77
Botoșana, 1 (a)	Giarmata, 72	Perișoru, 60	Tecuci, 22
Bratei, 83	Giurgiuța, 57	Piatra Neamț, 10	Timișoara, 71
București, 36	Gropeni, 26	Pipera-București, 35	Trgul Ocna, 14
Celei, 54	Grumezoaia, 18	Piua Pietrii, 27	Turnu Severin, 67
Ceptura, 32	Hoghiz-Ungra, 85	Plumbuita, 31	Țibucani, 8
Cioroiașu, 59	Horga, 19	Poiana-Dulcești, 9	Țințăreni, 64
Cioroiu Nou, 58	Horghești, 13	Popești, 39	Unirea, 29
Cîmpulung, 45	Huși, 17	Priseaca, 47	Valea Stanciului, 56
Cocioc, 33	Iași, 7	Prundu, 42	Vaslui, 16
Comănești, 12	Insula Banului, 68	Răcari, 63	Vădaș, 89
Corni, 5	Izvoarele, 61	Rădăuți, 1	Vădăstrița, 53
Corund, 88	Leu, 50	Reșca, 49	Voinești, 15
Craiova, 62	Mîrșani, 52	Rîureni, 46	Voiniceni, 90
Crușița-Crușoviața ?, 70	Movileni, 23	Rojiștea, 51	Zimnicea, 43
Cudalbi, 24	Neajlovul, 41		

circulația monetară din această perioadă, privind în special secolul al VI-lea e.n., nu ne apare ca un fenomen nou incipient și restrâns sau unul întâmplător. Dimpotrivă, răspîndirea aceasta pe scară largă, care nu se limitează la linia Dunării, adică în vecinătatea imediată a imperiului, ne indică mai degrabă un proces deja format, ce presupune o tradiție și o continuitate a unuia mai vechi sub forme și impulsuri noi însă. Urmărind aceeași răspîndire a monedelor bizantine din secolul al VI-lea se poate constata că acestea sînt dispersate pe o arie întinsă și suprapun totodată, cu destulă exactitate, aria de circulație a monedelor romane tîrzii din Dacia, din epoca de după părăsire. Socotind deci că monedele bizantine nu reprezintă decît o etapă nouă a unuia și aceluiași proces de circulație din Dacia postaugustiniană, avem dreptul ca prin admiterea unui proces unic și continuu de circulație să credem că acesta se datorează în principal uneia și aceleiași populații. Cum pentru epoca postaugustiniană se poate dovedi existența, în cea mai mare parte a Daciei, a unei populații și culturi daco-romane, așa cum a reușit s-o facă D. Protase pe baze arheologice²⁴ și numismatice, ne pare firesc să presupunem că același fond etnic va fi și principalul mînuitor al monedelor bizantine. Sîntem oricum mai degrabă dispuși să vedem în spatele acestor monede o populație locală daco-romană, deprinsă cu schimbul monetar, decît o populație nou venită. Atragem totodată atenția că o asemenea concluzie, care se sprijină în mod special pe descoperirile izolate de monede de bronz, se referă mai ales la prima jumătate a secolului al VI-lea, vizînd în același timp, într-o măsură mai mare, regiunea extracarpatică. Facem o astfel de rezervă și în același timp o precizare, deoarece situația etnică nu este nici pentru prima jumătate a secolului al VI-lea prea limpede. Dacă ar fi să acceptăm în mod strict informațiile transmise de Jordanes²⁵ și Procopius²⁶, ar urma să admitem că slavii au ajuns să se așeze în regiunile extracarpatică încă din prima parte a secolului al VI-lea. Arheologic însă și într-un sens mai larg și critic literar, despre o stabilire a slavilor în această parte a Daciei, în perioada amintită, pare să nu fie vorba²⁷. Chiar dacă am admite unele infiltrări anterioare datei stabilite pe linie arheologică, acestea n-ar putea explica răspîndirea monedei bizantine, aproape în mod egal, în toate regiunile Daciei extracarpatică. De asemenea ar fi greu de întrevăzut un contact pe care noii veniți să-l fi stabilit așa de rapid cu imperiul. Repetatele raiduri întreprinse de slavi la sud de Dunăre, de pe urma cărora ne-am fi așteptat să întîlnim un număr însemnat de tezaure cu monede și obiecte de metal prețios, nu implică deloc un contact în sensul stabilirii unor raporturi de bună vecinătate. Monedele de bronz descoperite izolat și destul de răspîndite ar reflecta tocmai existența unor relații normale între imperiu și o populație stabilită în nordul Dunării, în judecata noastră cea romanică. În sprijinul celor formulate de noi ar veni și faptul că din

²⁴ *Ibidem*.

²⁵ Jordanes, *Getica*, 34—35.

²⁶ Procopius, *De aedificiis*, 4, 7, 17; *De bello Gothico*, 1, 27, 2—3 și 3, 14, 1—6.

²⁷ M. Matei, SCIV, 10, 1959, 2, p. 409—439; M. Comșa, SCIV, 9, 1958, 1, p. 73—90; *idem*, SCIV, 10, 1959, 1, p. 65—80; I. Nestor, Dacia, 5, 1961, p. 429—448; *idem*, Studii, 15, 1962 și RRH, 3, 1964, 3, p. 383—423; M. Petrescu-Dîmbovița, RRH, 5, 1967, p. 181 și urm.; Dan Teodor, MemAntiq, 1, 1969, p. 181—204; I. Nestor, *Istoria poporului român*, p. 102 și urm.

această perioadă nu se cunoaște deocamdată decât o monedă de aur de la Anastasius și alte cinci exemplare, tot de aur, de la Justinian, dintre care două găsite în Muntenia, una în Moldova și celelalte două peste Carpați. Ele sînt însă ceva mai numeroase către sfîrșitul secolului al VI-lea și începutul secolului al VII-lea. În aceeași ordine de idei, la fel de semnificativă este și situația oferită de tezaure. Din prima jumătate a secolului al VI-lea posedăm numai un singur tezaur (Cudalbi, jud. Galați), și acela cu monede de bronz, emisiuni de la Anastasius și Justin I. Celelalte se plasează mai tîrziu, unele în timpul domniei lui Mauriciu Tiberiu altele în vremea lui Constans II și Constantin IV. În concluzie, socotim că în ciuda dificultăților care există, descoperirile monetare bizantine din Dacia extracarpatică pot să servească drept argument, alături de descoperirile arheologice, al prezenței și continuității populației daco-carpo-romane, mai ales în actualele regiuni ale Moldovei, Munteniei și Olteniei.

Altfel credem că se prezintă situația, pentru aceeași vreme, în Transilvania și Banat. Din punct de vedere numismatic este greu să-i putem urmări și identifica pe localnicii autohtoni. În aceste regiuni se cunosc doar două zone unde se constată prezența monedelor bizantine. Una se situează în regiunea intracarpatică, între cursurile superioare ale râurilor Mureș și Olt și pe văile Tîrnavelor, iar cealaltă se află în Banat, pe cursul inferior al Mureșului, înainte de vărsarea lui în Tisa. Potrivit știrilor literare cît și descoperirilor arheologice, în podișul transilvănean am avea de-a face în principal cu o populație gepidică, alături de care vor continua să existe și elemente daco-romane²⁸. Descoperirile monetare par să confirme o astfel de concluzie. Pe lângă faptul că unele dintre acestea apar în zona mai dens locuită de gepizi, în rîndul lor se remarcă și tezaure cu obiecte și monede de aur, ceea ce nu am întîlnit în regiunea extracarpatică.

În a doua jumătate a secolului al VI-lea și pînă după mijlocul secolului al VII-lea au loc schimbări de natură politică și etnică deosebit de însemnate. Triburile slave, sub numele lor de anți și slavini, se vor stabili acum, în număr mai mare, în cele mai multe din regiunile nord-dunărene. Este dificil însă de a preciza o dată mai exactă a acestui proces. Dacă ar fi să luăm în considerație doar descoperirile arheologice, ar urma să admitem ca sigură prezența lor aici către sfîrșitul secolului al VI-lea și începutul secolului al VII-lea²⁹. În acest caz trebuie să întvedem totuși un proces de durată, început eventual pe la mijlocul secolului al VI-lea și încheiat la începutul secolului al VII-lea.

Tot în aceeași perioadă de timp își fac apariția și se afirmă din ce în ce mai mult pe plan politic avarii. În anul 567, reușind să pună capăt dominației gepizilor, ei ocupă cîmpia panonică și-și vor exercita autoritatea și în celelalte regiuni aflate sub ocupația gepidică³⁰.

²⁸ A se vedea bibliografia de la nota 20.

²⁹ Datele asupra acestei probleme sînt cuprinse în bibliografia de la nota 27; în plus, M. Comșa, *Sur l'origine et l'évolution de la civilisation de la population romane et ensuite proto-roumaine aux VI^e - X^e siècles sur le territoire de la Roumanie, Dacia*, N.S., 12, 1968, p. 355-380.

³⁰ Bibliografia generală menționată la nota 21; a se vedea pentru descoperirile monetare din R. P. Ungară, D. Csallány, *ActaArch*, 2, 1952, 1-3, p. 235-250, unde sînt strînse monedele bizantine pe care le pune în legătură cu stăpînirea avarilor.

O reflectare a acestor evenimente politice și schimbări de situații nu este ușoară și întotdeauna sesizabilă pe cale numismatică. Descoperirile monetare nu ne indică, pentru această perioadă, nici un fel de perturbații în procesul de circulație. Seria descoperirilor monetare se succede de la prima la cea de a doua jumătate a secolului al VI-lea nu numai fără întreruperi, ci marcând chiar o sensibilă ascendență în vremea împăraților Justinian I și Justin II. Monedele celor doi împărați, comparativ cu emisiunile anterioare din vremea lui Anastasius și Justin I, apar în număr sporit, proporția fiind mai mult decât dublă. În continuare, în timpul lui Tiberiu II Constantin și Mauriciu Tiberiu, asistăm, fără a pierde din vedere numărul anilor lor de domnie, la o menținere aproximativ ridicată a circulației monetare, chiar dacă ea nu atinge cotele din vremea celor doi împărați anteriori. O scădere simțitoare are loc însă începând cu domnia lui Focas și pînă la Constantin IV Pogonatul, după care pătrunderea monedelor la nordul Dunării încetează complet. Nici în această perioadă nu abundă monedele de metal prețios. De exemplu, reamintind că de la Justinian se cunosc opt monede de aur și argint, din timpul lui Justin II și Tiberiu II Constantin, nu posedăm deocamdată nici un exemplar. Urmează apoi o serie neîntreruptă care începe cu Mauriciu Tiberiu, prezent în această statistică cu 3 AV, Focas 3 AV, Heraclius, 4 AV și 4 AR, Constans II, 14 AR, dintre care 8 piese din tezaurul de la Priseaca și se încheie cu Constantin IV Pogonatul, de la care posedăm 1 AV și 140 AR, din rîndul acestora 133 AR aparținînd aceluiași tezaur de la Priseaca.

Am reamintit cîteva din datele generale de ordin istoric și situația descoperirilor monetare din a doua jumătate a secolului al VI-lea și prima parte a secolului următor, cu scopul de a vedea în ce raport se află unele față de celelalte. Știm din rezultatele cercetărilor numismatice mai recente, că de cele mai multe ori există o strînsă legătură între evenimentele politice mai însemnate și circulația monetară sau procesul ascunderii de tezaure. În cazul de față o astfel de relație este dificil de sesizat. A reieșit din cele înfățișate de noi mai sus că în tot cursul secolului al VI-lea procesul de circulație monetară din nordul Dunării se desfășoară în mod normal, fără întreruperi sau momente fluctuante. Deci o reflectare a situației politice din fosta Dacie în descoperirile monetare ale secolului al VI-lea nu ne apare cituși de puțin clară. Judecînd după felul în care decurge circulația monetară, ar rezulta că între Anastasius și Mauriciu Tiberiu nu s-ar fi petrecut nimic deosebit pe plan politic, în regiunile extracarpatiche. Din cele cunoscute de noi reiese că dimpotrivă, în partea a doua a secolului al VI-lea, în special către sfîrșitul perioadei respective, au loc mișcări importante de populații și atacuri repetate împotriva imperiului. Pe linia circulației monetare ar putea fi ceva mai clar sesizabile doar evenimentele legate de venirea avarilor în Dacia de dincolo de Carpați. Descoperirile se grupează acum între cursurile superioare ale Mureșului și Oltului și mai ales în Banat, la vărsarea Mureșului.

Momentul pătrunderii și stabilirii slavilor în zona extracarpatică nu poate fi însă așa de ușor de surprins pe cale monetară. Dacă ar fi totuși să trecem la o interpretare strictă a descoperirilor de monede, ori va trebui să înțelegem pătrunderea și așezarea slavilor ca un proces de mai lungă durată care s-a realizat treptat și fără să fi produs tulburări însemnate în raporturile și viața populației locale, ori să admitem că principalele

etape ale aceluiași proces au avut loc și s-au încheiat către sfârșitul secolului al VI-lea și începutul secolului al VII-lea, când se constată o scădere simțitoare a numărului de monede pătrunse la nord de Dunăre. Dacă am lua în considerație și descoperirile arheologice, care ne indică de asemenea o dată mai târzie a prezenței slavilor în cuprinsul fostei Dacii, ar trebui să acceptăm cea de-a doua ipoteză a noastră, sugerată de situația monetară. În sprijinul aceleiași încheieri ar veni în plus și numărul ceva mai mare al monedelor de metal prețios și unele îngropări de tezaure, din perioada respectivă. Din cele 12 tezaure cunoscute, două se termină cu emisiuni din vremea lui Justin I, unul cu monede de la Justin II, trei cu monede de la Mauriciu Tiberiu, două cu monede de la Heraclius, unul cu emisiuni de la Constans II, două cu monede de argint de la Constantin IV Pogonatul și unul neprecizat. Prin urmare toate tezaurele din vremea la care ne referim, ca și scăderea numărului de monede aflate în circulație în acest timp, ne-ar da dreptul să credem că perioada cea mai agitată și care a adus schimbări însemnate pe plan politic și etnic în nordul Dunării, se plasează între domniile lui Mauriciu Tiberiu și Constantin IV Pogonatul. Aceasta ar coincide cu faza finală, probabil și cea mai importantă, a pătrunderii și mai ales cu momentul stabilirii în număr mare a slavilor în regiunea extracarpatică³¹. O astfel de formulare nu exclude cătuși de puțin infiltrări și prezențe slave anterioare, cum nici nu restringe întregul ansamblu de evenimente pomenite de izvoare numai la perioada de după Justin II, sau la împingerea unora dintre ele în mod arbitrar către sfârșitul secolului al VI-lea și începutul secolului al VII-lea. Poate că aici ar fi de luat în considerație și teza formulată de I. Nestor potrivit căreia atacurile slave aveau ca punct de plecare stepele litoralului de nord al Mării Negre și gurile Dunării, teritoriul Valahiei servind probabil ca bază secundară și temporară pentru incursiunile lor spre sud. După atacuri ei s-ar fi înapoiat la punctul inițial de plecare, dincolo de Prut și Nistru³².

În legătură cu aceleași probleme, unele date interesante ne oferă și descoperirile monetare de la sud de Dunăre. În recenta sa contribuție privind monedele din Dobrogea, Gh. Poenaru Bordea remarcă o circulație mai intensă în vremea lui Justinian și Justin II și se întreabă dacă nu cumva unele centre ca Tropaeum Traiani și Histria, n-au avut de suferit mai degrabă de pe urma evenimentelor din 602, deoarece în 587, după indicațiile oferite de monede, situația pare să nu fi fost așa de gravă³³. Indicații prețioase în același sens ne oferă și situația descoperirilor monetare din R.P. Bulgaria. Din statisticile întocmite de I. Juroukova cu privire la tezaurele din Tracia, rezultă că în zona de vest a Mării Negre numai o parte din tezaure a fost îngropată în vremea lui Justinian, în timp ce majoritatea lor se datează către sfârșitul secolului al VI-lea și începutul secolului

³¹ M. Comșa, SCIV, 9, 1958, 1, p. 73—90; idem SCIV, 10, 1959, 1, p. 65—68; idem, *Istoria României*, 1, p. 729—753; I. Nestor, *Dacia*, N. S., 5, 1961, p. 429—448; Dan Teodor, *MemAntiq*, 1, 1969, p. 181—204; vezi și I. Nestor, *Istoria poporului român*, p. 102 și urm.

³² I. Nestor, *Dacia*, N. S., 5, 1961, p. 431.

³³ Gh. Poenaru Bordea, BMI, 3, 1971, p. 51—60; vezi și I. Barnea, *Dacia*, N. S., 10, 1956, p. 237—258; idem, *Din istoria Dobrogei*, 3, p. 7 și urm.; M. Sîmpetru, SCIV, 22, 1971, 2, p. 217—242.

al VII-lea ³⁴. În regiunea de sud-vest însă se constată o mare afluență a tezaurelor monetare de la mijlocul secolului al VI-lea ³⁵.

Din cauza numeroaselor dificultăți ivite în calea analizelor întreprinse de noi, nu este deloc simplu să stabilim pînă unde avem de-a face cu monede mînuite de populația daco-romană și de cînd sau care dintre acestea pot fi puse pe seama slavilor. Mersul firesc și ascendent al circulației monetare între Anastasius și Justin II inclusiv, precum și răspîndirea monedelor pe întreg teritoriul nord-dunărean ar îndreptăți părerea că cea mai mare parte a emisiunilor bizantine ar fi de pus în legătură cu populația romanică, adică cu o populație stabilă, producătoare și posesoare de produse necesare schimbului. În sprijinul acestei ipoteze ar veni și faptul deja menționat, că majoritatea monedelor sînt emisiuni de bronz — cele de aur și argint apar cu totul sporadic — fiind reprezentate aproape exclusiv prin descoperiri izolate. Tezaure îngropate înainte de Mauriciu Tiberiu nu se cunosc decît trei, două fiind ascunse în timpul lui Justin I, iar celălalt în vremea lui Justin II. De la Justinian, de pildă, nu s-a descoperit pînă acum nici un tezaur. Toate aceste date nu exclud, credem, nici posibilitatea ca unele monede din a doua jumătate a secolului al VI-lea să fie puse în legătură cu prezența slavilor în zona de sud a Moldovei și cea de est a Munteniei. Care dintre acestea și în ce cantitate au putut să aparțină triburilor slave sînt întrebări ce nu îngăduie încă formularea unui răspuns. Este foarte probabil însă ca după Justinian sau poate chiar după domnia lui Justin II, o parte din monedele bizantine descoperite în regiunile extracarpătice să aibă o mai strînsă corelație cu populația slavă. Ne gîndim, printre altele, la emisiunile de aur și argint din perioada Mauriciu Tiberiu — Constantin IV Pogonatul, în rîndul cărora ar fi de inclus eventual și cele două tezaure de la Priseaca și Galați.

În legătură cu diferitele aspecte ale raportului dintre descoperirile monetare și situația politică din fosta Dacie, caracterizată prin mișcări de populații și modificări în structura etnică locală, unele date interesante ne oferă și monedele bizantine găsite în Uniunea Sovietică. Din statisticile întocmite de cunoscutul numismat sovietic V.V. Kropotkin rezultă că pentru secolul al VI-lea, imediat spre est de Prut, pe teritoriul R. S. S. Moldovenești, s-au făcut trei descoperiri reprezentate doar prin două monede de bronz și una de aur, toate emisiuni din timpul lui Justinian. Încă două descoperiri, de asemenea izolate, constînd din cîte o piesă de aur și argint, se semnaleză mai spre nord, dincolo de izvoarele Bugului sudic. Celelalte monede, însumînd la un loc 19 descoperiri singulare și patru tezaure, se grupează, parte pe Niprul mijlociu și inferior, parte în Crimeia. Cele mai multe monede sînt emisiuni de aur. În afara cîtorva piese de la Justin I și Justin II, majoritatea monedelor descoperite aparțin lui Justinian și Mauriciu Tiberiu ³⁶. În secolul al VII-lea, respectiv între Heraclius și Constantin IV Pogonatul, în spațiul dintre Prut și malul stîng al Bugului nu se mai semnaleză nici o descoperire. Doar cîteva descoperiri printre care și trei tezaure au apărut în regiunea Niprului, iar în Crimeia se semnaleză doar descoperirea unei singure monede de aur de la Heraclius ³⁷.

³⁴ I. Iurokova. *Byzantinoslavica*. 2. 1966, p. 223—227

³⁵ *Ibidem*, 3, 1969, p. 255—263

³⁶ V. V. Kropotkin, *Надбы византийских монет на территории СССР*, *Arheologia SSSR*, E, 4—4, 1962, p. 9—11 și hîrțile nr. 3 și 4.

³⁷ *Ibidem*, cu privire specială asupra hîrților 3 și 4.

Comparând situația descoperirilor monetare din secolul al VI-lea cu cea amintită de noi pentru secolul al VII-lea, rezultă limpede că după Mauriciu Tiberiu și pînă la Constantin IV, regiunea dintre Prut și Nipru, ca și Crimeia, ne apar, din punct de vedere numismatic, aproape ca un *vacuum* total. O asemenea constatare ne-ar da dreptul, în mod firesc și logic, să presupunem că în perioada de care a fost vorba, o bună parte din populațiile acestor regiuni a părăsit locurile stăpînite anterior și s-au îndreptat către vest și sud-vest. Ar fi posibil ca astfel de deplasări să fi avut loc către sfîrșitul domniei lui Mauriciu Tiberiu și să fi culminat cu anul 602 cînd triburile slave trec Dunărea și pătrund în masă în imperiu. Poate că explicînd astfel situația descoperirilor monetare bizantine din părțile de sud-vest al U.R.S.S. am ajunge să cunoaștem și cauzele care au determinat îngroparea tezaurelor din vremea lui Mauriciu Tiberiu, găsite în Moldova și estul Munteniei.

N-am dori să încheiem șirul considerațiilor noastre, după cum am văzut, formulate cu multe nuanțe și rezerve, asupra descoperirilor monetare bizantine din secolele VI-VII, făcute în cuprinsul fostului teritoriu al Daciei, fără a face unele constatări asupra felului în care acestea se distribuie regional. Unele referiri parțiale în acest sens am mai făcut în cursul prezentării noastre. Totuși, avem convingerea că o privire de ansamblu nu este lipsită de interes. Așa cum am mai specificat, pe baza cartografierii tuturor descoperirilor monetare cunoscute pînă în prezent se remarcă o distribuire oarecum egală a acestora în regiunile extracarpatiche. Cu toate acestea se observă că unele se înșiră de-a lungul Dunării, fără însă ca să fie prea frecvente, cum ne-am fi așteptat, altele, destul de numeroase, se situează în plin teritoriu, pînă aproape de zona muntoasă. Urmărindu-le pe regiuni mai mari geografice se observă, referindu-ne mai întîi la teritoriul Moldovei, că o parte din descoperiri se situează în jumătatea de sud a zonei dintre Siret și Prut, iar o altă parte, se grupează, deși nu prea uniform, în partea de mijloc și de nord a spațiului dintre Siret și Carpați. Aproape în totalitatea lor, descoperirile monetare apar în aceleași zone unde se plasează urmele și așezările daco-romane și slave din secolele VI-VII, așa cum ne sînt înfățișate de Dan Teodor³⁸. În Muntenia, un grup important se concentrează pe cursurile mijlocii ale riurilor Dimbovița și Argeș. Către vest ar fi de remarcat cîteva descoperiri de-a lungul Oltului și apoi pe cursul mijlociu al Jiului. Cit privește descoperirile de peste Carpați, situația este oarecum diferită. Aici ar fi de remarcat doar prezența a două zone unde s-au găsit monede bizantine. Una se află în Banat, pe Mureșul inferior, coborînd spre sud pînă aproape de Timiș, iar cealaltă în podișul Transilvaniei între Olt și Mureș. A reieșit deja că unele din aceste grupe de descoperiri pot, de pe acum, să fie puse în legătura cu persistența populației romanice și cu prezența unor noi populații migratoare stabilite temporar în regiunile nord-dunărene³⁹. Completată cu noi descoperiri viitoare și confruntată cu situația arheologică, harta repartiției monedelor bizantine din secolele VI-VII, poate să ne ofere în continuare noi perspective de interpretare și de înțelegere a acestei perioade istorice.

³⁸ Dan Teodor, *MémAntiq*, 1, 1969, p. 181–204.

³⁹ A se vedea bibliografia de la notele 20 și 21 : descoperirile monetare din R. P. Ungară sînt atribuite de D. Csallány, *ActaArch*, 2, 1952, 1–3, p. 235–250, prezenței avarilor în Pannonia.

b. Încă de la începutul expunerii noastre a rezultat cu claritate că la sfârșitul domniei lui Constantin IV Pogonatul asistăm la o întrerupere completă a procesului de pătrundere a monedei bizantine la nordul Dunării. Cauza este de data aceasta cunoscută. În anii 679—680 au loc atacurile bulgare împotriva imperiului și stabilirea lor în partea de nord-est a Traciei⁴⁰. Întemeierea statului bulgar și recunoașterea lui în anul 681 va avea ca urmări imediate întreruperea raporturilor dintre imperiul bizantin și populațiile din stînga Dunării. Acestea vor fi reluate, mai sporadic decît în prima fază, abia în vremea lui Ioan Tzimisceș, odată cu revenirea Dobrogei la imperiu⁴¹, deci după o perioadă de întrerupere, ce se cifrează la aproape trei secole.

Despre un început, foarte timid însă, al noii etape de circulație a monedei bizantine la nordul Dunării s-ar putea vorbi încă din timpul lui Leon VI (886—912). Chiar înainte de această dată se mai semnalează cîteva monede. De pildă, în tot cursul unei perioade de peste două veacuri, nu se cunosc decît două monede de la Tiberiu III și cîte una de la Constantin V și Leon IV. De asemenea ar mai fi de menționat cîte o monedă de la Leon V, Mihail II, trei de la Teofil și nouă piese de la Vasile I, numai că acestea fac parte din tezaurul de la Cleja (jud. Bacău), fiind găsite în compania unor emisiuni ale împăraților Constantin VII și Roman I, ceea ce ne-ar indica o dată mai tîrzie a pătrunderii lor, poate în același timp cu monedele ultimilor doi împărați documentați în tezaur.

Acest nou moment, cînd s-ar putea vorbi de o reînnoire a procesului de pătrundere a monedelor bizantine la nord de Dunăie, nu se caracterizează printr-o circulație continuă sau una care să se situeze la nivelul celei din prima etapă. De pildă, pe tot parcursul secolelor X—XII se constată adesea lacune între diferitele domnii. În plus se observă că mulți dintre împărați sînt reprezentați doar prin cîte o singură, două sau trei monede. Rareori se întîlnesc cazuri cînd numărul monedelor din timpul domniei unui singur împărat se apropie sau nu depășește cu mult cifra de zecă exemplare. În acest caz se poate remarca faptul că de la Ioan Tzimisceș și pînă la Nichifor III Botaniatul, deci timp de un secol, doar într-un singur caz (Constantin IX Monomahul, 1042—1055) ar fi de semnalat prezența unui număr de 14 monede. În rest, numărul monedelor variază de la un împărat la altul, între unul pînă la patru exemplare și numai în cazul lui Ioan Tzimisceș și Roman III posedăm cîte 12 și respectiv 10 piese. Pentru întreaga această perioadă, de la Leon V (813—820) și pînă la Nichifor III Botaniatul (1078—1081) se cunoaște doar un total de 107 monede, dintre care 39 exemplare aparțin tezaurului de la Cleja, de altfel singurul depozit din această vreme, iar celelalte 68 monede provin din descoperiri izolate, un număr de 55 piese fiind emisiuni de bronz.

De o oarecare creștere a circulației se poate vorbi în epoca Comnenilor, de la care s-au păstrat 216 monede. Trebuie arătat însă că doar 13

⁴⁰ Theophanes, *Chronographia*, 1, p. 356—359; Iv. Dujcev, *Slavia Antiqua*, 6, 1957—1959, p. 100—108; I. Barnea, *Istoria României*, 1, p. 756—765; idem, *Din istoria Dobrogei*, 2, p. 442.

⁴¹ N. Bănescu, ARBSH, 10, 1923, p. 49—73; idem, ARBSH, 8, 1927, p. 10—22; G. Ostrogorski, *Geschichte des byzantinischen Staates*, München, 1952; A. Grecu (P. P. Panaitescu), SCIM, 1, 1950, 1, p. 223—236; *Istoria României*, 1, p. 764—765; 2, București, 1962, p. 104; I. Barnea, *Din istoria Dobrogei*, 3, p. 71 și urm.

piese aparțin unor descoperiri izolate, în timp ce majoritatea, adică 203 exemplare, provin din tezaure.

După această perioadă ar mai fi de amintit nouă monede de aur de la Ioan III Ducas Vatatzes, o piesă, tot de aur, din vremea lui Mihail VIII Paleologul, două monede de bronz de la Andronic II Paleologul și încă una de la Mihail IX și Teodor Angelos, cu care se încheie seria monedelor bizantine descoperite în teritoriul nord-dunărean al fostei Dacii (vezi tabelul).

Felul în care se prezintă situația monetară de după secolul al VII-lea nu ne mai dă posibilitatea să încercăm unele interpretări de ordin istoric mai general, ca în cazul perioadei anterioare. Mai întâi, lipsa aproape totală a monedelor din ultimele două decenii ale secolului al VII-lea și pînă în secolul al X-lea, ne împiedică să facem vreun comentariu asupra perioadei cheie din istoria formării poporului român. Din păcate nu putem spune prea multe nici pentru secolele XI—XII, unde, așa cum am arătat, descoperirile sînt ceva mai numeroase.

Informațiile literare și datele arheologice par a fi de acord în a ne documenta și confirma prezența, în secolele X—XII, în regiunile nord-dunărene, a unei populații de bază străromânești. Nici în această direcție nu se poate vorbi de un consens al istoricilor, care dau interpretări diferite documentelor de care dispunem, în special atunci cînd este vorba de localizarea vlahilor⁴². Dincolo de divergențele de opinie și independent de nuanțele cu care se fac aprecieri asupra unei astfel de probleme, ni se pare puțin probabil că la această dată ar mai putea fi pusă la îndoială existența, în zona carpato-dunăreană, a unei populații locale străromânești, care să nu reprezinte elementul etnic principal. În aceeași vreme însă teritoriile nord-dunărene vor avea din nou de suferit, de data aceasta, de pe urma pecenegilor și cumanilor. Pecenegii, care își fac apariția în Moldova pe la sfîrșitul secolului al X-lea se vor răspîndi curînd și în Muntenia, Oltenia și Transilvania⁴³. Către sfîrșitul secolului al XI-lea cînd îi găsim în conflict cu ungurii în Transilvania, ei vor dispărea, pentru a lăsa loc cumanilor. Și aceștia se vor instala în cuprinsul tuturor provinciilor din stînga Dunării ca o pătură dominantă, pînă în secolul al XIII-lea, cînd vor dispărea, asimilați de masa populației românești. La început ei vor întreprinde unele incursiuni împotriva imperiului, pentru a deveni apoi aliații bizantinilor⁴⁴.

În aceste condiții istorice nu este simplu să încerci o atribuire a procesului de circulație monetară din secolele X—XII, în totalitatea lui sau

⁴² Al. Philippide, *Originea românilor*, 1—2, Iași, 1923—1927; N. Drăganu, *România în veacurile IX—XIV pe baza toponimiei și onomastice*, București, 1933; S. Dragomir, *Vlahii din nordul Peninsulei Balcanice în evul mediu*, București, 1959; *Istoria României*, 1, p. 781 și urm.; 2, 1962, p. 42—56; Eug. Zaharia, *Săpăturile de la Drîdu*, București, 1967; Gh. Ștefan, *Dacia*, N. S., 12, 1968, p. 347—354; C. Daicoviciu, *Unitate și continuitate în istoria poporului român*, București, 1968, p. 83—96; idem, *ActaMN*, 8, 1971, p. 187—195; K. Horedt, *Unitate și continuitate*. . . , p. 73—82; E. Stănescu, *NEH*, 3, 1965, p. 53; idem, *RESEE*, 6, 1968, p. 428 și urm.

⁴³ C. Porphyrogenetus, cap. 37—38, p. 164—171; Kedrenos-Skylitzes, 2, p. 581; J. Németh, *Zur Kenntnis der Petschnegen*, Körösi Csoma Archivum, 1, 1922; I. Conea și I. Donat, *Contributions onomastiques*, București, 1959, 2, p. 371—408; *Istoria României*, 2, p. 67—69; P. Diaconu, *Les Pelchénegucs au Bas-Danube*; București, 1970; I. Barnea, *Din istoria Dobrogei*, 3, p. 120 și urm.

⁴⁴ N. Iorga, *ARMSI*, 8, 1927—1928, p. 97—103; I. Ferent, *Cumanii și episcopia lor*, Blaj, 1931; *Istoria României*, 2, p. 69—71.

numai parțial, uneia sau alteia din populațiile prezente în stînga Dunării. Cu toate dificultățile care există, primul nostru gînd, cum este și firesc, se îndreaptă mai întîi către o populație locală, stabilă, legată prin tradiții cu lumea sudică. Ne situăm de la început pe o astfel de poziție, deoarece avem în vedere că inițierea și susținerea unui proces de circulație nu pot aparține decît unei populații locale, producătoare de bunuri folosite în procesul schimbului. Celelalte populații în migrație, stabilite temporar, pe o durată mai mult sau mai puțin îndelungată, pot influența într-un sens sau altul procesul de circulație monetară și să-i imprime acestuia anumite particularități. Ne referim la eventualele grupări de monede și la fenomenul de sporire a numărului de tezaure și al emisiunilor de metal prețios. Despre aceste diferențe și nunațe vom desprinde unele indicații din însăși analiza descoperirilor.

Cartografierea monedelor bizantine (secolele X—XII), din spațiul carpato-dunărean ne dă posibilitatea să facem în primul rînd constatarea că spre deosebire de prima etapă (secolele VI—VII), în această a doua și ultimă fază, numărul descoperirilor din Moldova se reduce pînă la jumătate, în timp ce în Muntenia este aproape același. Oarecare scăderi, nu sînt însă sensibile, se remarcă și pentru Banat și Transilvania. Ceea ce atrage însă atenția în legătură cu aceste ultime două provincii este faptul că aproape toate descoperirile monetare se situează la sud de Mureș. Către nord nu se cunosc decît două descoperiri răzlețe în părțile de nord-vest (fig. 2).

În al doilea rînd, aceeași cartografiere de care am vorbit, ne permite să relevăm faptul că aria de răspîndire a monedelor bizantine tîrzii, repariții lor pe zone geografice și chiar anumite grupări ale lor mai restrînse, cum ar fi cele din centrul Munteniei, coincid, într-o mare măsură, cu chipul în care se distribuie și monedele din prima perioadă. Cu alte cuvinte, descoperirile de monede bizantine din secolele X—XII apar și se concentrează cu destulă exactitate în aceleași zone în care se constată și prezența emisiunilor din secolele VI—VII (fig. 3). Observația ni se pare a fi deosebit de importantă. O suprapunere a două arii de circulație monetară, deși cu o pauză între ele, ne-ar îndreptăți totuși să nu le tratăm independent una față de cealaltă. Cînd încercăm să stabilim o legătură între cele două perioade, avem în vedere faptul că o atare stare de lucruri nu poate fi socotită ca ceva întîmplător. Oricum, împrejurarea că pe urmele tratate de circulația monetară din secolele VI—VII vor apare și emisiunile din etapa tîrzie bizantină, ne-ar da dreptul să presupunem că o bună parte, dacă nu majoritatea monedelor descoperite la nordul Dunării, revine populației locale. În sprijinul ipotezei noastre am putea cita, nu atît numărul foarte mic al monedelor de metal prețios (5 AV și 2 AR din secolele X—XII, la care se mai adaugă încă 8 AV din secolul al XIII-lea), ci chipul în care se distribuie descoperirile pe întreg spațiul nord-dunărean. La o astfel de presupunere ne-ar da dreptul și lipsa aproape totală a tezaurelor pînă la sfîrșitul secolului al XI-lea și începutul secolului al XII-lea. Toate monedele pe care le cunoaștem de la Ioan Tzimisceș și pînă la Nichifor III Botaniatul, cu excepția tezaurului de la Dolhești, provin numai din descoperiri izolate și singulare, relativ egal distribuite teritorial. După această dată și pînă la sfîrșitul secolului al XII-lea se cunoaște un număr de circa zece tezaure cu emisiuni de bronz de la Comneni, în special din a doua jumătate a secolului al XII-lea. Cele mai multe provin din Muntenia și cite unul din

Oltenia, Banat și Transilvania. N-ar fi de loc exclus ca această creștere a numărului de tezaure, monedele izolate păstrind proporția cu cele din secolul al XI-lea, să fie o consecință a raporturilor de alianță dintre cumani și imperiul bizantin. Cîteva din aceste tezaure, împreună cu unele depozite contemporane din Dobrogea, sînt puse de D.M. Metcalf pe seama aceluiași raporturi instituite de imperiu cu populația cumană⁴⁶.



Înainte de a încheia prezentarea noastră am dori să subliniem unul din aspectele mai generale ce se degajă din procesul de circulație monetară, care a făcut obiectul discuției noastre. Dacă ne-am situa pe poziția că firul circulației monetare bizantine a fost întreținut în special de populația locală de origine daco-romană, pe baza unor argumente la care am făcut deseori aluzie, atunci ar trebui să opinăm și pentru o continuitate a aceleiași populații în cursul întregii perioade de timp cuprinsă între secolele VI—XII. O rezolvare în sens pozitiv a acestei probleme, chiar dacă nu se impune în modul cel mai clar cu putință, nu poate totuși să fie scoasă din cîmpul ipotezelor celor mai probabile. Luînd ca singur argument al interpretării noastre numai datele numismatice, ar urma să admitem, fie chiar și numai cu titlul ipotetic, că fondul etnic al populației din secolele VI—VII e.n., în special din regiunile extracarpătice, este acela care va genera pe cel din secolele XI—XII, atîta vreme cît în procesul de circulație monedele apar în aceleași regiuni, în ambele perioade, și se concentrează pe aceleași arii geografice. Inversînd punctul de plecare al discuțiilor noastre, adică încercînd să facem unele aprecieri asupra primei perioade, în funcție de anumite realități ale celei de a doua etape, am ajuns nu numai la o încheiere similară cu cea formulată mai sus, ci și la unele nuanțări. A rezultat printre altele din expunerea noastră, că ar exista argumente pe baza cărora să se poată susține că firul, în realitate esențial, al circulației monedelor bizantine de la sfîrșitul secolului al X-lea și pînă la începutul secolului al XIII-lea, din regiunile nord-dunărene, ar fi de atribuit unei populații autohtone, stabile, prezentă din ce în ce mai mult în documentele scrise, populație care era posesoare a unei puternice tradiții în contactele cu imperiul bizantin. Acceptînd ca plauzibilă interpretarea noastră privind raportul dintre localnici și monedele bizantine și legătura pe care am încercat să o facem între cele două etape ale circulației generale a emisiunilor bizantine, ar trebui să vedem în fondul etnic autohton principal, existent în secolele VI—VII în regiunile extracarpătice mai ales, o populație daco-romană. În aceeași ordine de idei ar fi firesc să întrevădem că populația respectivă, la care se vor mai adăuga elemente noi, ce vor prilejui anumite transformări în secolele VIII—IX, fără să afecteze însă structura ei de bază, va căpăta un caracter etnic ușor modificat, devenind, ceea ce adesea noi numim, o populație străromânească.

Analiza materialului numismatic bizantin din stînga Dunării și sensul istoric acordat de noi acestuia, nu vine cîtuși de puțin în sprijinul tezei care încearcă să explice realitățile procesului de continuitate prin mișcări sau

⁴⁶ D. M. Metcalf, *Coinage in the Balkans 820—1355*, Thessaloniki, 1965, p. 91 ; I. Barnea și Șt. Ștefănescu, *Din istoria Dobrogei*, 3 (passim).

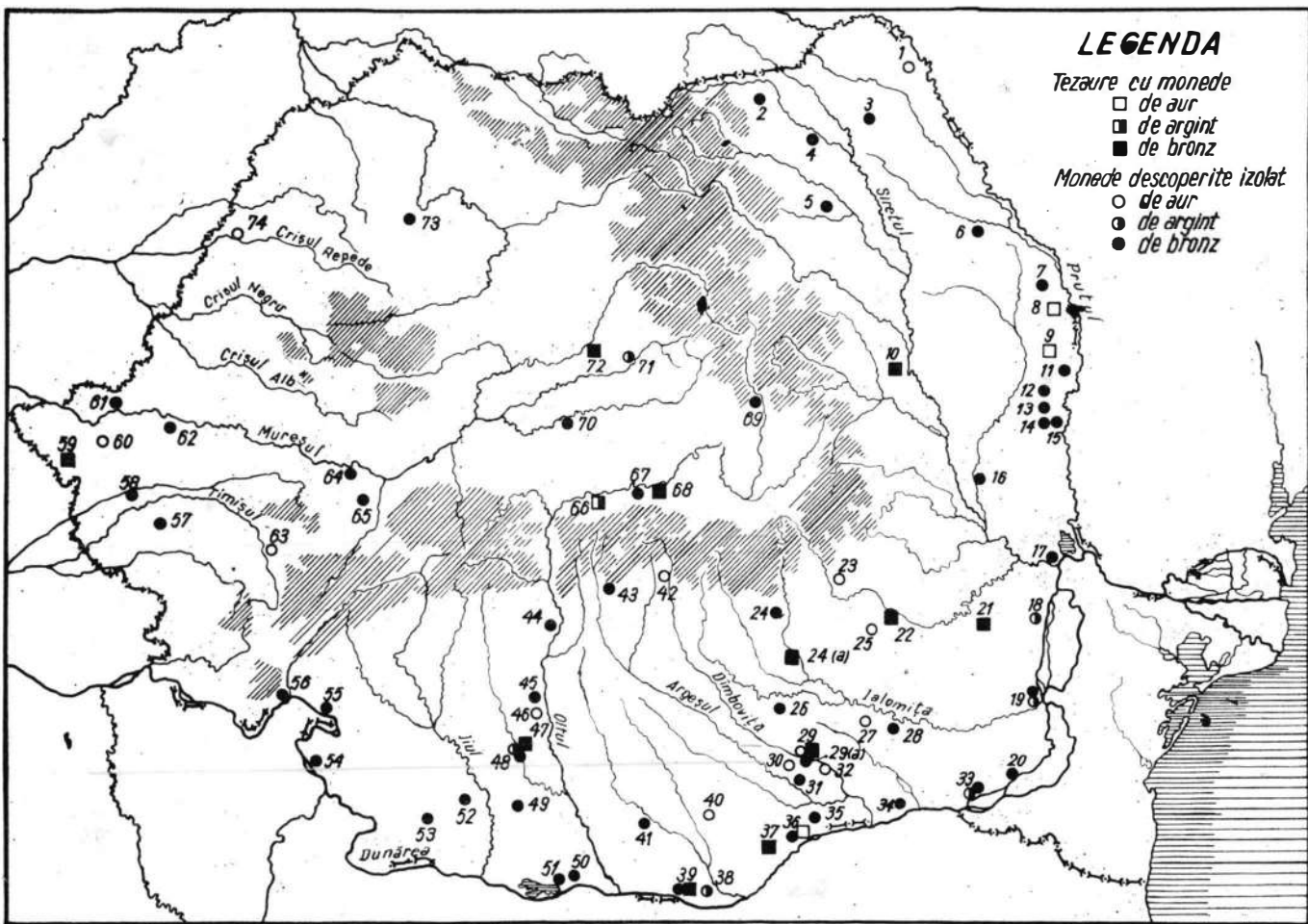


Fig. 2. — Descoperirile monetare bizantine din secolele VIII—XIII

Bals, 47	Curtea de Argeș, 43	Ologeni, 26	Sintandrei, 74
Berezeni, 11	Dedulești, 21	Orlea, 51	Streza-Clrțișoara, 66
Borănești, 27	Dobrușa, 45	Orșova, 56	Suceava, 1
Boroaia, 5	Dolhești, 8	Ostrovlul Mare, 54	Șendreni, 17
Botoșani, 3	Domnești, 30	Oțeleni, 9	Ștefănești, 46
Bucov, 24 (a)	Făgăraș, 68	Pecica, 61	Suletea, 12
București, 29	Frumușeni, 62	Pietroasele, 25	Tecuci, 16
Buzău, 22	Giurgiu, 36	Pietroiu, 20	Tega, 23
Caransebeș, 63	Glina, 32	Pipera, 29 (a)	Teremia Mare, 59
Castranova, 49	Horga, 13	Piua Pietrii, 19	Tichilești, 18
Călărași, 33	Hunedoara, 65	Prundu, 35	Timișoara, 58
Celei, 50	Malu, 37	Racovița, 48	Turnu Severin, 55
Cerna, 57	Manoleasa, 1	Rădăuți, 2	Variaș, 60
Cetățeni, 42	Mediaș, 70	Rftureni, 44	Vădaș, 71
Cioroiășu, 53	Merișanii, 40	Roșiorii de Vede, 41	Vărbilău, 24
Cleja, 10	Miroslava, 6	Satu Nou-Pocreaca, 7	Vețel, 64
Clinciu, 34	Moigrad, 73	Sălcuța-Panaghia, 52	Voila, 67
Copuzu, 28	Murgeni, 15	Sărățeni-Schinieni, 14	Zimnicca, 39
Cristești, 72	Novaci, 30	Sfncrăieni, 69	Zimnicele, 38

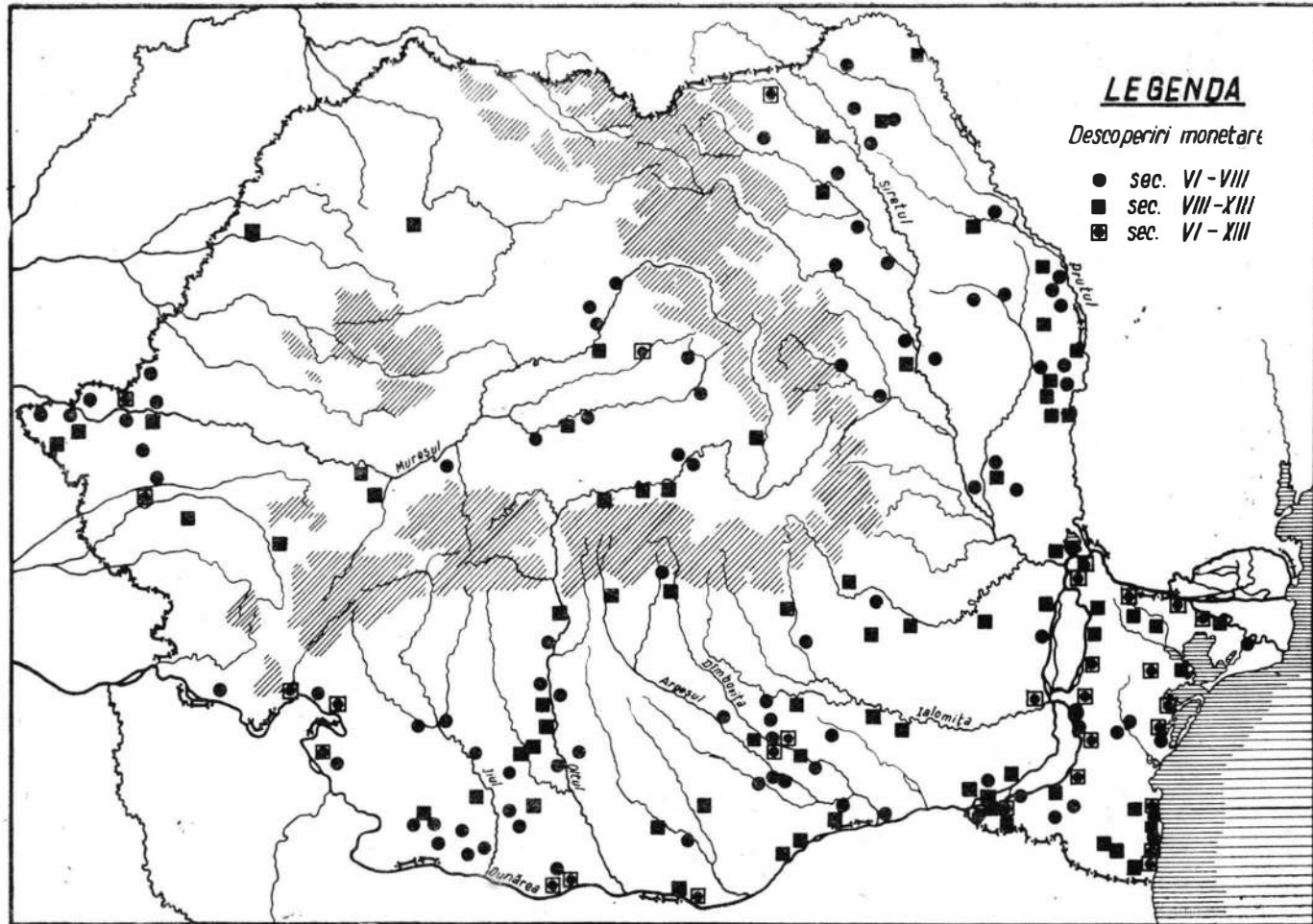


Fig. 3. — Descoperirile monetare bizantine din România

dizlocări și reveniri de populații ⁴⁶. Nu știm ca în secolele VIII—IX, adică de la deplasările slavilor și apoi cele ale bulgarilor, să mai fi avut loc evenimente de amploare, care să dea naștere la un proces de felul celor amintite. Schimbări și deplasări masive de populații de la nord spre sud de fluviu și apoi invers, ar presupune și schimbări profunde în cultura materială și chiar în structura etnică. Aceeași teorie imigraționistă n-ar putea să explice persistența unor centre aglomerate de locuire și nici repetarea unor fenomene de circulație monetară care se succed pe același loc și în aceleași condiții. Atâta vreme cât un proces de circulație monetară se redresează după o întrerupere de peste două veacuri, survenită în urma înființării statului bulgar, proces care acoperă cu destulă exactitate teritoriile unde s-au vehiculat anterior atâtea monede și obiecte bizantine, nu avem motive să ne îndoim de persistența și continuitatea elementului etnic local. Deplasări masive de populații, de genul celor menționate s-ar reflecta în circulația monetară prin existența unor goluri interzonale, ca și prin deplasarea centrelor de concentrare a descoperirilor, în raport cu perioadele anterioare. Or din felul cum se prezintă situația descoperirilor de monede din secolele X—XII, făcute în regiunile carpato-dunărene, nu rezultă că în procesul de circulație s-ar fi produs anumite tulburări, și cu atât mai mult, că ar fi avut loc schimbări esențiale.

Înfățișând tabloul descoperirilor bizantine de la nord de Dunăre am încercat ca, pe lângă prezentarea unor date statistice, să formulăm și unele concluzii de ordin mai general istoric. Am căutat de fiecare dată să acordăm acestora mai mult un caracter ipotetic. În permanență ne-am străduit să vedem în ce măsură analiza și interpretarea materialului numismatic ne poate ajuta în eforturile generale de a lămuri spinoasele probleme legate de istoria formării poporului român. Nu avem pretenția că am reușit să răspundem pe deplin scopului urmărit. Sperăm în schimb că cel puțin în parte, strădania noastră nu se va dovedi a fi fost zadarnică.

⁴⁶ R. Roesler, *Romanische Studien*, Leipzig, 1871; *Istoria României*, 1, p. 777—783.

CATALOGUL DESCOPERIRILOR MONETARE BIZANTINE DIN REGIUNILE CARPATO-DUNĂRENE

Alexandria (jud. Teleorman)

Prin anii 1954—1955, pe malul stîng al apei Vedea, la punctul „Gorgan”, s-a descoperit un solidus de la *Heractius*¹ (Wroth, p. 189, nr. 46).

⁴*Alimănești* (com. Izvoarele jud. Olt)

Din această localitate provine un follis de la *Justin I* (Wroth, 28, emis. Constantinopol), găsit cu ani în urmă și intrat într-o colecție particulară².

Apalina — Reghin (jud. Mureș)

În 1786 s-a găsit un solidus de la Justinian (Sabatier, I, pl. XII, 3, Constantinopol), împreună cu alte monede; moneda a făcut parte din colecția lui M. P. Sztalmari³.

Arad

Lingă castelul de apă al orașului s-au găsit trei monede de bronz de la *Justinian*. Una dintre ele a ajuns la Muzeul de istorie din localitate. Același muzeu mai posedă un follis de la *Justin II* (Wroth, 134, Nicomedia) găsit pe teritoriul orașului, în 1962⁴.

Bacău

Într-o colecție privată se află un follis de la *Justin I*, găsit la Bacău. Moneda a fost văzută și descrisă de Prof. D. Tudor⁵.

Balta Verde (jud. Mehedinți)

Întîmplător s-a găsit la punctul „Cîmpul Decului” o monedă de bronz de la *Justin II* (Wroth, 184, Cyzic). Acum se află la Institutul de arheologie (inv. 324)⁶.

Batș (jud. Olt)

Pe teritoriul orașului s-a descoperit un tezaur de monede bizantine de bronz tăiate în mai multe bucăți, toate emisiuni din epoca *Comnenilor*⁷.

¹ C. Preda, *Materiale*, 6, 1959, p. 251; I. Spiru, *SCN*, 3, 1960, p. 554.

² B. Mitrea, *SCIV*, 19, 1968, 1, p. 181 (87).

³ I. Winkler, *SCN*, 3, 1960, p. 440.

⁴ B. Mitrea, *SCIV*, 13, 1962, 1, p. 222.

⁵ *Ibidem*, 18, 1976, 1, p. 201.

⁶ D. Berciu și Eug. Comșa, *Materiale*, 2, 1956, p. 402.

⁷ Em. Condurachi, *CNA*, 15, 1940, p. 227—229; O. Iliescu, *XIV-e Congrès international des Études byzantines*, Bucarest, 1971, p. 211—212.

Băiceni (com. Mânăstirea Doamnei, jud. Botoşani)

Din informaţiile primite de la Dan Teodor (Iaşi) rezultă că în această localitate s-a găsit o monedă de bronz de la *Justinian*.

Beba Veche (jud. Timiş)

Pe teritoriul acestei localităţi s-a descoperit o monedă de la *Constans II*⁸.

Berezeni (jud. Vaslui)

În 1946 s-a găsit o monedă de bronz de la *Tiberiu III*⁹ (Wroth, II, p. 353, nr. 367, emisă la Ravenna).

Birlăleşti (jud. Vaslui)

În 1962, prof. Ghenuţă Coman a descoperit o monedă bizantină de bronz, în stare fragmentară, datînd din secolul al VII-lea¹⁰.

Borăneşti (jud. Ilfov)

Este menţionată descoperirea unei monede de aur de la *Mihail VII Ducas*¹¹.

Boroaia (jud. Suceava)

După cum ne informează Dan Teodor (Iaşi), pe teritoriul comunei s-a descoperit o monedă de bronz de la *Ioan Tzimisce*.

Botoşana (jud. Suceava)

În cursul săpăturilor efectuate de Dan Teodor în 1967 s-a găsit în bordeiul nr. 13 o monedă de bronz de la *Justinian I*¹².

Botoşani

În 1958 s-a găsit pe teritoriul oraşului o monedă de bronz de la *Roman III Argyros*¹³.

Bratei (jud. Sibiu)

În timpul săpăturilor efectuate sub conducerea lui I. Nestor s-a descoperit în 1968, în necropolă (M. 190), o monedă de bronz de la *Justinian* (Bellinger, *Dumbarton Oaks Collection*, 1966, p. 104, 98 a). Moneda se află la Institutul de arheologie (inv. 1399)¹⁴.

Bucov (jud. Prahova)

Cu circa 60—65 ani în urmă s-a descoperit prin părţile Bucovului un tezaur alcătuit din 31 monede de la *Ioan II* şi *Manuel I Comnenul*. Tezaurul a fost achiziţionat de Cabinetul Num. al Academiei şi va fi publicat de Oct. Iliescu, în *Creşterea colecţiilor*, nr. 39—40, ian.—iunie. 1972.

⁸ I. Tömörkény — P. Hársanyi, *NumKözl*, 11, 1912, p. 10; D. Csallány, *ActaArh*, 2 1952, p. 238.

⁹ I. Dimian, *SCN*, 1, 1957, p. 197.

¹⁰ Dan Teodor, *SCIV*, 21, 1970, 1, p. 113.

¹¹ I. Dimian, *Muzeul regional Ploieşti. Din activitatea muzeelor noastre*, 1, 1956, p. 82—86.

¹² Dan Teodor, *SCIV*, 21, 1970, 1, p. 113 (a se vedea şi nota 70).

¹³ *Ibidem*, p. 120.

¹⁴ B. Mitrea, *SCIV*, 20, 1969, 1, p. 170.

București

Pe teritoriul capitalei¹⁵, cu diferite ocazii s-au descoperit următoarele monede bizantine :

2AF *Justinian I* (Wroth, 28), găsite : una în vecinătatea „Pieței de Flori”, iar cealaltă în str. Șelari Gabroveni, în 1951 ; 1 AE *Justin II* (Wroth, 32, emisă Constantinopol), găsită la stadionul 23 August ; 1AE *Constantin X* (Wroth, II, tip 3, surfrapată peste o piesă de la Constantin X și Eudochia), apărută în săpăturile de la Mihai Vodă ; un hyperper de la *Mihail VIII* (Wroth, II, p. 608), găsit pe Calea Rahovei, prin 1912 ; *tezaur* alcătuit din 9 monede din epoca *Comnenilor*, descoperit în 1920. în str. Armașului, astăzi Gh. E. Grigorescu. Pe împărați se distribuie astfel : 2 bill. *Alexios I* (Wroth, II, tip 4, p. 143) ; 3 AE *Ioan II* (Wroth, tip 6, nr. 53—55) ; 4 AE *Manuel I* (Wroth, tip 4. nr. 34—37).

București-Ciurel

Pe dealul Ciurel, inclus acum în orașul București¹⁶, s-au găsit 16 monede de bronz bizantine scyphate de la *Isaac II Angelos* (Wroth, II, pl. 72, nr. 5—6) și *Alexios III Comnenul* (Wroth, 10).

București—Dămăroaia

În așezarea din secolul al VI-lea e.n. din această parte a orașului București s-a descoperit o monedă de bronz de la *Justinian*¹⁷.

București—Străulești Măicănești

În urma săpăturilor făcute în acest sector de către Muzeul de istorie a orașului București s-au găsit două monede de bronz de la *Justinian I*¹⁸. Este vorba de un follis (Wroth, p. 29, nr. 28, Constantinopol) și de o jumătate de follis (Wroth, p. 52, nr. 258, Cyzie).

Buzău

La Muzeul din Buzău se aflau, înainte de 1958, 6 AE *Isaac II Angelos* și 3 AE *Alexios III Comnenul*, provenind probabil dintr-un tezaur găsit pe teritoriul orașului¹⁹.

Caransebeș (jud. Caraș-Severin)

Pe teritoriul orașului s-a găsit un solidus emis în vremea lui *Roman III Argyros*²⁰.

Castranova (jud. Dolj)

Din localitate provine o monedă de bronz de la *Mihail IV*²¹ (Thompson, Teodora, după Wroth, II. p. 507, nr. 6).

¹⁵ Sawyer Mc. A. Mosser, *Numismatic Notes and Monographs*, 67, 1935, p. 15 ; Const. Moisil, Academia Română. Buletin lunar, 2, 1947, 3, p. 10—11 ; cf. și Oct. Iliescu, SCN, 3, 1960, p. 493—495 (pentru tezaur) ; B. Mitrea, SCIV, 12, 1961, 1, p. 152 ; SCIV, 13, 1962, 1, p. 223 ; SCIV, 16, 1965, 3, p. 617 ; Oct. Iliescu, Caiet selectiv de informare asupra creșterii colecțiilor Bibliotecii Academiei (se va cita în continuare Caiet selectiv), 8, 1963, p. 337 (nr. 342) ; M. Constantiniu, SCIV, 17, 1966, 4, p. 668 (nota 18).

¹⁶ I. Dimian, SCN, 1, 1957, p. 202.

¹⁷ M. Constantiniu, *loc. cit.*

¹⁸ B. Mitrea, SCIV, 14, 1963, 2, p. 472 (46) ; M. Constantiniu, *loc. cit.*, și p. 676 (fig. 8),

¹⁹ C. Preda, SCN, 2, 1958, p. 465 ; cf. și B. Mitrea, SCN, 3, 1960, p. 497—499.

²⁰ NumKözl, 13, 1914, p. 26 ; I. Sabău, SCN, 2, 1958, p. 287.

²¹ Moneda a fost adusă la Institutul de arheologie de către C. S. Nicolăescu Ploșor.

Călărași (jud. Ialomița)

Pe teritoriul orașului și în împrejurimile sale s-au descoperit următoarele monede bizantine ²²; 1 AE *Leon VI* (Wroth, 8) găsită în curtea școlii din cartierul Mărgineni; 5 AR *Ioan Tzimisces* (Wroth, II, p. 475, nr. 5) descoperite în 1947, în marginea de sud a orașului; 1 AE *Ioan Tzimisces-Vasile II* (tip Thomson, A₁) găsită în săpăturile de la Grădiștea în 1968; 1 AE *Vasile II* și *Constantin VIII* (Thomson, tip A₂) găsită tot la Grădiștea; 42 de sigilii din secolele VIII—XII descoperite în zona dintre Călărași și Silistra.

Celei (jud. Olt)

În cursul săpăturilor efectuate de D. Tudor în cetatea și așezarea civilă de la Celei și prin împrejurimi s-au descoperit următoarele monede bizantine ²³: 7 monede de bronz de la *Justin I*, dintre care trei emise la Constantinopol; 20 monede de bronz și una de aur de la *Justinian I*, emise: 4 la Constantinopol, 2 Cyzic, 2 Nikomedia, 5 Thesalonic; 14 monede de bronz de la *Justin II*, emise: 3 Constantinopol, 2 Nikomedia, 3 Thesalonic; 3 monede de bronz de la *Tiberiu II Constantin*, 8 monede de bronz de la *Mauriciu Tiberiu*, emise, cele mai multe, la Constantinopol; o monedă de la *Focas?* (Wroth, 107—8?); 2 AE *Mihail IV* (după Wroth, Teodora), 2 AE *Constantin IX*; 1 AE *Isaac I* (Wroth, 5); 2 AE *Constantin X*; 1 AE *Mihail VII* (Wroth, 24).

Ceplura (jud. Prahova)

În colecțiile vechi ale MNA, provenind din expoziția din 1906, s-a păstrat o monedă de bronz de la *Justin II* ²⁴ (Wroth, 133).

Cerna (com. Berin, jud. Timiș)

Se păstrează o informație generală despre descoperirea de monede bizantine de bronz de la *Constantin Porfirogenitul* și *Alexios I*, precum și a unor monede de aur de la *Comneni* ²⁵.

Celâfeni (jud. Argeș)

În săpăturile lui D. V. Rosetti din 1962 a apărut o monedă de aur de la *Ioan III Ducas Vatatzes* ²⁶ (Nicaea).

Cioroiășu (jud. Dolj)

Din datele furnizate de Oct. Toropu (Craiova), pe teritoriul comunei s-au găsit două monede de bronz, emisiuni de la *Focas* sau *Heraclius* și de la *Vasile II* și *Constantin VIII*.

Cioroiu Nou (jud. Dolj)

În așezarea și cetatea de pământ din această localitate s-au găsit monede romane și bizantine de la Traian pînă la *Heraclius* ²⁷.

²² I. Dimian, SCN, 1, 1957, p. 199; B. Mitrea, SCIV, 20, 1969, 1, p. 171; idem, SCIV, 21, 1970, 2, p. 345; I. Mititelu și I. Barnea, SCIV, 17, 1966, 1, p. 43—50; I. Barnea, SCIV, 17, 1966, 2, p. 277—297.

²³ D. Tudor, Dacia, 7—8, 1937—1940, p. 393—398; idem, Ramuri, 39, 1943, p. 272; idem, Dacia, 11—12, 1945—1947, p. 203—204; același, Materiale, 1, 1953, p. 700, 735 și 741; Materiale, 7, 1961, p. 476 și 485—487; idem, Dacia, N. S., 4, 1960, p. 552; B. Mitrea, SCIV, 19, 1968, 2, p. 396; Institutul de arheologie, inv. 144, 159, 867, 885, 888 și 927; B. Mitrea, SCIV, 14, 1963, 2, p. 472; idem, SCN, 4, 1968, p. 394—396 și nota de inv. 1025 de la Institutul de arheologie, întocmită de același autor.

²⁴ Nota de inv. 1005 de la Institutul de arheologie.

²⁵ Ö. Gohl, NumKözl, 1909, p. 144; Const. Moisil, BSNR, 1920, p. 80.

²⁶ B. Mitrea, SCIV, 14, 1963, 2, p. 472.

²⁷ D. Tudor, Materiale, 8, 1962, p. 552.

Cîmpulung (jud. Argeş)

La muzeul local se află un follis de la *Justin II*, găsit în cartierul „Pescăreasa”²⁸.

Cleja (jud. Bacău)

Un sătean a găsit întâmplător, în anul 1930, un tezaur alcătuit din 38 monede de bronz și una de argint, aparținând următorilor împărați bizantini²⁹: 1 AE *Leon V* și *Constantin* (Wroth, 22); 1 AE *Mihail II* și *Teofil* (Wroth, 20); 2 *Teofil II* (Wroth, 15 și 44); 1 AE *Teofil Mihail II* și *Constantin* (Wroth, 49); 2 AE *Vasile I* (Wroth 8); 1 AR și 6 AE *Vasile I* și *Constantin* (Wroth, 6, 11 și 18); 11 AE *Leon VI* (Wroth, 8); 3 AE *Leon VI* și *Alexandru* (Wroth, 11); 1 AE *Constantin VII* și *Zoe* (Wroth, 2); 7 AE *Roman I* (Wroth, 14, 15 și 19); 3 AE *Constantin VII* (Wroth, 45, 52 și 53).

Clinciu (com. Spanțov, jud. Ilfov)

La Institutul de arheologie (inv. 456) se află 1 AE *Vasile II* (Wroth, 37) și un plumb de la *Alexios I Comnenul*, găsite înainte de 1952³⁰.

Cocioc (jud. Ilfov)

Pe teritoriul comunei s-a descoperit un follis de la *Anastasius*³¹.

Comănești (jud. Bacău)

Se păstrează indicații generale despre descoperirea cîte unei monede bizantine de bronz de la *Mauriciu Tiberiu* și *Heraclius*³².

Copuzu (com. Crăsani, jud. Ialomița)

În apropierea rîului Ialomița s-a descoperit în 1952, într-un vas de lut, un tezaur alcătuit din 45 de monede de bronz de la următorii împărați: 22 AE *Alexios I Comnenul* (Wroth, 14, 24, 40, 51, 66); 2 AE *Ioan II Comnenul* (Wroth, 67, 70); 21 AE *Manuel I Comnenul*³³ (Wroth, 3, 4, 6).

Corni (jud. Botoșani)

O monedă de bronz de la *Justin II* (emisă 370/1) se află la școala din localitate³⁴.

Corund (jud. Harghita)

Se vorbește vag despre descoperirea unor monede bizantine din secolul al VII-lea, fără alte precizări³⁵.

Craiova

Pe teritoriul orașului și prin împrejurimile acestuia s-au descoperit: 1 AV *Anastasius* și 1 AE *Heraclius*³⁶.

²⁸ B. Mitrea, SCIV, 15, 1964, 4, p. 580; idem, Dacia, N.S., 8, 1964, p. 384 (80).

²⁹ I. Dimian, SCN, 1, 1957, p. 198–199; Dan Teodor, SCIV, 19, 1968, 2, p. 240.

³⁰ Ambele piese au fost aduse la Institutul de arheologie de B. Mitrea și de noi, cu prilejul unei periegeze din 1952.

³¹ B. Mitrea, SCIV, 11, 1960, 1, p. 192.

³² Dan Teodor, SCIV, 21, 1970, 1, p. 113 (nota 90).

³³ I. Dimian, SCN, 1, 1957, p. 202.

³⁴ B. Mitrea, SCIV, 23, 1972, 1, p. 146.

³⁵ J. G. Neigebauer, *Dacien. Ans den Überresten des klassischen Altertums, mit besonderer Rücksicht auf Siebenbürgen*, Brașov, 1851, p. 292; SCIV, 3, 1952, 2, p. 336; I. Sabău, SCN, 2, 1958, tabelul 2; în note pune la îndoială această descoperire, pe care o atribuie tezaurului de la Firtușu.

³⁶ B. Mitrea, SCIV, 17, 1966, 2, p. 425; Oct. Toropu, Drobeta, 1 (în curs de apariție).

Cristești (jud. Mureș)

În colecția lui O. Lukian din București se află un tezaur alcătuit din monede de bronz de la *Alexios III Comnenul*, achiziționat de colecționar în anul 1970³⁷.

Crușița? (jud. Timiș) (poate Crușivița, com. Sichevița)

În 1871 s-a găsit o monedă de aur de la *Focas*³⁸.

Cudalbi (jud. Galați)

Unul din locuitorii comunei a descoperit în 1931 un tezaur alcătuit din 28 monede de bronz de la *Anastasius* și *Justin I*³⁹. Monedele se aflau depuse într-un vas de lut acoperit cu o piatră. Iată repartiția lor: 13 AE *Anastasius*, (Wroth, 18, 28, 30, 36, 37, 40—42, 57; emisiuni din Constantinopol); 15 AE *Justin I* (Wroth, 16, 25, 32, 33, 40, 46, 60, 63; emisiuni: 12 AE din Constantinopol; 1 AE Nicomedia și 2 AE Cyzic).

Curtea de Argeș

Din săpăturile efectuate la Curtea de Argeș provin trei monede de bronz, emisiuni de la: *Ioan I Tzimisceș*, *Andronic II* și *Mihail IX* și *Teodor Angelos Ducas Comnenul*⁴⁰.

Dedulești (com. Mircea Vodă, jud. Brăila)

Din această localitate provine un tezaur, format din 50 monede de bronz bizantine, descoperit pe malul râului Buzău în anul 1940⁴¹. Monedele aparțin împăraților: 31 AE *Isaac II Angelos* (Wroth, 5, 6, 9); 19 AE *Alexios III* (Wroth, 7, 8, 10, 12).

Dobrușa (com. Zlătărei, jud. Vilcea)

Din această localitate provin următoarele monede bizantine: 1 AE *Justin II*; 1 AE *Leon VI*; 1 AE *Roman I* și 1 AE *Ioan Tzimisceș*⁴².

Dolhești (jud. Iași)

I. Prin anii 1881—1882 s-a găsit un tezaur cu circa 50—60 monede de aur din secolul al XI-lea, emisiuni de la *Vasile II* și *Constantin VIII*.

II. O altă descoperire s-a făcut tot la Dolhești, prin 1920, constând din 20 monede de aur bizantine, dintr-o perioadă care nu mai poate fi precizată⁴³.

Domnești (jud. Ilfov)

La cabinetul numismatic al Bibliotecii Academiei se află două monede de aur, una de la *Mauriciu Tiberiu*, iar cealaltă de la *Vasile II* și *Constantin VIII*⁴⁴.

Dorobanți (jud. Arad)

Într-un mormint descoperit la punctul „Fințina Porcilor” a apărut și o monedă de bronz de la *Anastasius*⁴⁵ (Wroth, 47, emis la Constantinopol).

³⁷ Informația o datorăm lui Oct. Lukian.

³⁸ I. Berkeszi, *Délmagyarország éremleletei*, Timișoara, 1907, 11; D. Csallány, *Acta Arch*, 2, 1952, p. 237.

³⁹ I. Dimian, *SCN*, 1, 1957, p. 190—191.

⁴⁰ O. Tafrafi, *RIAF*, 1922, p. 155; N. Constantinescu, *BMI*, 40, 1971, 3, p. 15.

⁴¹ I. Dimian, *SCN*, 1, 1957, p. 203.

⁴² Oct. Toropu, *op. cit.*, și comunicare prezentată la Consfătuirea arheologică. București, 1971.

⁴³ Const. Moisil, *BSNR*, 10, 1913, p. 63; idem, *BSNR*, 15, 1920, p. 78; vezi și Dan Teodor, *SCIV*, 19, 1968, 2, p. 239.

⁴⁴ B. Mitrea, *SCIV*, 14, 1963, 2, p. 472.

⁴⁵ *Ibidem*, 13, 1962, 1, p. 223.

Dorohoi (jud. Botoșani)

Prin împrejurimile orașului s-au descoperit câteva monede de bronz de la *Justinian* și *Heraclius*⁴⁶.

Drăgaica Gară (jud. Buzău)

La Institutul de arheologie (inv. 1198) se află un solidus de la *Justinian* găsit în 1961 la Drăgaica⁴⁷.

Făgăraș (jud. Brașov)

Cu ocazia unor lucrări agricole s-a descoperit un tezaur alcătuit din 60 de monede bizantine de bronz și billon, emise de *Alexios I* și *Ioan II Comnenul*. Dintre acestea, 17 piese au ajuns la Muzeul Brukenthal-Sibiu⁴⁸.

Fălticeni (jud. Suceava)

Prin împrejurimile orașului s-ar fi găsit monede bizantine de la *Justinian* și *Heraclius*⁴⁹.

Firtușu (com. Păuleni, jud. Harghita)

Pe platoul Firtușului s-a descoperit în 1831 un tezaur format din circa 300 monede de aur romane tirzii și bizantine timpurii. Dintre acestea s-au mai păstrat doar șapte exemplare la muzeul din Odorhei și încă unul la cel din Cluj⁵⁰. S-au identificat monede de la următorii împărați: *Aurelian*, *Theodosius*, *Honorius*, *Valentinian III*, 3 AE *Theodosius II*, *Marcian*, *Pulcheria*, *Leon*, *Zeno*, *Anastasius*, *Justin I*, *Justinian*, *Mauriciu Tiberiu*, *Heraclius* și *Heraclius Constantin*.

Frumoșeni (jud. Arad)

În timpul săpăturilor efectuate în 1948 s-au descoperit trei monede bizantine de bronz din secolul al XII-lea⁵¹.

Galați

Pe malul Dunării, împreună cu o serie de fragmente ceramice, s-a găsit în 1916 un grup, probabil tezaur⁵², de 12 monede de argint aparținând următorilor împărați bizantini: *Heraclius* și *Heraclius Constantin*, 3 AR (Wroth, 102); *Constans II*, 4 AR (Wroth, 85, 90); *Constantin IV*, 5 AR (Wroth, p. 316–7, nr. 25–26).

Găești (jud. Dîmbovița)

La cabinetul numismatic al Bibliotecii Academiei (inv. 1593 și 1655/204) se află patru monede de bronz și una de aur de la *Justinian I* (Wroth, 32, 33 și 185, emise la Constantinopol și Nikomedia). Monedele s-au găsit prin 1900, cu ocazia construirii unor case⁵³.

⁴⁶ Dan Teodor, SCIV, 21, 1970, 1, p. 113 (nota 90).

⁴⁷ B. Mitrea, SCIV, 14, 1963, 2, p. 472.

⁴⁸ K. Horedt, SCIV, 5, 1954, 3–4, p. 509; idem, *Contribuții la istoria Transilvaniei sec. IV–XIII*, București, 1958, p. 126 (în continuare se va cita *Contribuții* ...).

⁴⁹ Dan Teodor, SCIV, 21, 1970, 1, p. 113 (nota 90).

⁵⁰ A. Ferenczi, *Firtosvár aranyémelete Székelység*, I, 1934, nr. 7–8: idem, *Siebenbürgische Vierteljahrschrift*, 62, 1939, p. 59–78; K. Horedt, *Contribuții* ..., p. 105–106.

⁵¹ Studii, 2, 1949, 2, p. 92; I. Sabău, SCN, 2, 1958, p. 288.

⁵² I. Dimian, SCN, 1, 1957, p. 196–197.

⁵³ B. Mitrea, SCIV, 12, 1961, 1, p. 153; Oct. Iliescu, *Caiet selectiv*, 6, 1962, p. 308–309 (nr. 1032 și 1036–1038).

Giarmata (jud. Timiș)

În timpul unor lucrări de grădinărit făcute pe terenul C.A.P. s-a găsit un foliis de la *Justin II*⁵⁴ (Wroth, 148, emis Nikomedia).

Giurgiza (jud. Dolj)

Pe teritoriul comunei s-a descoperit cite o monedă de bronz de la *Justin II* și *Tiberiu II Constantin*⁵⁵.

Giurgiu (jud. Ilfov)

În decursul timpului, pe teritoriul orașului și prin împrejurimi s-au descoperit următoarele monede bizantine: 1 AE *Ioan II Comnenul* (Wroth, 54, dar AE); 1 AE *Alexios III Comnenul*; 1 AV *Ioan III Vatatzes* (Wroth, 10); 1 AV *Mihail VIII Paleologul*⁵⁶.

Glina (jud. Ilfov)

La Institutul de arheologie (Inv. 1406) se află o monedă de aur de la *Vasile II* și *Constantin VIII*⁵⁷ (Wroth, 5).

Gropeni (jud. Brăila)

Pe malul Dunării, în anul 1934, s-a găsit întâmplător, un vas de lut cu 47 monede de bronz bizantine⁵⁸, aparținând: 10 AE *Justinian* (Wroth, 60, 62, 112, 190, 197, 235, 245, emise la Constantinopol, Nikomedia, Cyzic și Antiochia); 37 AE *Justin II* (Wroth, 37, 39, 42, 47, 51, 66, 70, 78, 89, 106, 108, 115, 123—4, 127, 132—3, 135, 137, 150, 152, 157, 161, 166, 182, 204, emise la Constantinopol, Nikomedia, Cyzic, Tessalonic și Antiochia).

Grumezoia (jud. Vaslui)

Două monede de bronz de la *Focas* s-au descoperit pe teritoriul acestei comune⁵⁹.

Hoghiz—Cngra (jud. Brașov)

Prin împrejurimile celor două localități s-au găsit mai multe monede antice, printre care și un solidus și o monedă de bronz de la *Mauriciu Tiberiu*⁶⁰. Nu se cunosc amănunte.

Horga (com. Epurenii, jud. Vaslui)

Din această localitate provin trei monede bizantine; 1 AE *Justinian I*; 1 AE *Justin II* și 1 AE *Constantin X Ducas*⁶¹.

Horgești (jud. Bacău)

Pe teritoriul acestei localități s-a găsit în 1968 un tezaur alcătuit din circa 40 monede bizantine de bronz emisiuni de la *Justin I* și pînă la *Mauriciu Tiberiu*. Tezaurul, încă nepublicat, se află la muzeul din Bacău. Monedele erau depuse într-un vas de bronz, împreună cu alte obiecte⁶².

⁵⁴ B. Mitrea, SCIV, 18, 1967, 1, p. 201.

⁵⁵ Oct. Toropu, *op. cit.*

⁵⁶ Gh. Rădulescu și M. Ionescu, SCN, 1, 1957, p. 466; Oct. Iliescu, Caiet selectiv, 4, 1962, p. 357—358 (nr. 493—494); idem, RRH, 4, 1965, p. 342; Institutul de arheologie, inv. nr. 612.

⁵⁷ B. Mitrea, SCIV, 20, 1969, 1, p. 171.

⁵⁸ I. Dimian, SCN, 1, 1957, p. 193—194.

⁵⁹ Informație de la prof. Ghenuță Coman.

⁶⁰ M. J. Ackner, *Mitteilungen der k.k. Central-Commission zur Erforschung u. Erhaltung der Baudenkmale*, 1, 1856 (45); K. Horedt, *Contribuții . . .*, p. 106 și SCIV, 7, 1956, 3—4, p. 398.

⁶¹ Informație de la prof. Ghenuță Coman; idem, MemAntiq, 3, 1971, p. 484.

⁶² Ziarul România Liberă, XXVI, 1968, nr. 7360, din 20 ian. 1968, p. 3; B. Mitrea, SCIV, 20, 1969, 1, p. 171; Dan Teodor, SCIV, 21, 1970, 1, p. 113.

Hunedoara

Într-un cimitir din epoca arpadiană s-a găsit și o monedă de bronz găurită și folosită ca podoabă ⁶³.

Huși (jud. Vaslui)

Prin împrejurimile orașului s-au găsit monede din vremea lui *Justin* și *Heraclius*. Nu se cunosc alte date, în afara acestei informații generale ⁶⁴.

Iași

După informația lui Al. Andronic, pe teritoriul orașului s-ar fi găsit o monedă de aur de la *Justinian I* ⁶⁵.

Insula Banului

În cuprinsul insulei s-a găsit o monedă de bronz de la *Tiberiu II Constantin* ⁶⁶.

Leu (jud. Dolj)

Pe teritoriul comunei se semnalează descoperirea unei monede de bronz de la *Justinian I* ⁶⁷.

Malu (jud. Ilfov)

În malul surpat al Dunării s-a găsit în 1946, într-un vas de lut, un tezaur de monede de bronz concav-convexe, din epoca *Comnenilor*. Cele mai multe monede s-au împrăștiat printre muncitori și locuitori din Giurgiu. Trei din acestea au fost păstrate de Maria Regeni ⁶⁸.

Manoleasa (jud. Botoșani)

Prin anii 1783—1785 s-a descoperit un hyperper de aur de la *Manuel I* ⁶⁹ (Wroth, II, nr. 4—5).

Mediaș (jud. Sibiu)

Se menționează descoperirea următoarelor monede bizantine: 1 AE *Tiberiu III* (Wroth, II, 8); 1 AE *Ioan Tzimisces* (Goodacre, p. 214/4); 1 AE *Constantin X Ducas* ⁷⁰ (Goodacre, p. 247/6).

Merișanii (jud. Teleorman)

Într-o colecție particulară se află 1 AV de la *Ioan III Ducas Vatatzes* ⁷¹.

Miroslava (com. Uricani, jud. Iași)

Într-o așezare de tip Dridu s-a descoperit în 1968 o monedă de bronz de la *Roman III Argyros* ⁷².

⁶³ DolgCluj, 2, 1911; M. Roșka, DolgCluj, 1913, p. 166—190; cf. și I. Sabău, SCN, 2, 1958, p. 289.

⁶⁴ Dan Teodor, SCIV, 21, 1970, 1, p. 113 (nota 90).

⁶⁵ M. Petrescu Dimbovița, RRH, 6, 1967, 2, p. 185 și nota 29; cf. și B. Mitrea, SCIV, 19, 1968, 2, p. 181.

⁶⁶ Oct. Toropu, *op. cit.*

⁶⁷ *Ibidem.*

⁶⁸ B. Mitrea, SCIV, 20, 1969, 1, p. 171.

⁶⁹ Oct. Iliescu, Caiet selectiv, 10, 1964, p. 319 (196).

⁷⁰ I. Dimian, SCN, 1, 1957, p. 197; K. Horedt, *Contribuții . . .*, p. 106; Eug. Chirilă, V. Lucăcel, V. Pepelea și G. Togan, ActaMN, 4, 1967, p. 459.

⁷¹ B. Mitrea, SCIV, 16, 1965, 3, p. 417.

⁷² Idem, SCIV, 20, 1969, 1, p. 171; Dan Teodor, SCIV, 21, 1970, 1, p. 120.

Mtrșani (jud. Dolj)

Pe teritoriul comunei s-a găsit 1 AE *Justinian I*⁷³.

Moigrad — Porolissum

În colecția Dr. Al. Culcer din Cluj se află o monedă de bronz de la *Ioan Tzimisces*, cu reversul surfrapat în timpul lui *Mihail IV*⁷⁴ (Wroth, II, p. 497, nr. 6—10).

Movileni (jud. Galați)

Pe malul stîng al Siretului s-a descoperit în 1938 un tezaur cu monede bizantine, alcătuit din 26 piese de bronz, depuse într-un vas de lut⁷⁵. Pe împărați ele se repartizează astfel: 11 AE *Tiberiu II Constantin* (Wroth, 37, 54, 67, 107, emise: 4 AE la Constantinopol, 3 AE la Antiochia și 4 AE la Nikomedia); 15 AE *Mauriciu Tiberiu* (Wroth, 49, 63, 146, 181, emise: 10 AE la Constantinopol, 4 AE la Cyzic și 1 AE la Antiochia).

Murgeni (jud. Vaslui)

Recent s-a descoperit la punctul „Ilișoia” o monedă de bronz de la *Nichifor III Botaniatul* și o alta, tot de bronz, din epoca *Comnenilor*, la locul numit „Oița”⁷⁶.

Neajlovul (fost Babele, jud. Ilfov)

În arhiva Inst. arheologie (Dosar 1886) se păstrează informația că în fosta comună Babele s-a găsit o monedă de bronz de la *Justin I*.

Novaci (jud. Ilfov)

În anul 1959 Inst. arheologie a achiziționat un lot de monede, printre care și câteva emisiuni bizantine, cu specificația că s-au descoperit pe teritoriul comunei Novaci. Este vorba de: 2 AE *Mihail VII* (Thompson, p. 114, cls. H); 2 AV *Ioan III Vatatzes*⁷⁷ (Wroth, Ioan II Comnenul).

Odorhei—Împrejurimi (jud. Harghita)

La Muzeul din Budapesta se află o imitație a unei monede de aur bizantine, datînd probabil din secolul al VII-lea⁷⁸.

Ologeni (jud. Prahova)

Institutul de arheologie (inv. 1070) a primit, ca donație de la R. Brezeanu, o monedă de bronz de la *Manuel I Comnenul* (Wroth, 34) găsită după primul război mondial în partea de nord-vest a satului pe malul vechii albie a râului Ialomița⁷⁹.

Ottenița (jud. Ilfov)

De pe teritoriul orașului provine o monedă de bronz de la *Heraclius*⁸⁰.

⁷³ Oct. Toropu, *op. cit.*

⁷⁴ Al. Culcer și I. Winkler, *ActaMN*, 7, 1970, p. 545—546.

⁷⁵ I. Dimian, *SCN*, 1, 1957, p. 194—195.

⁷⁶ Informație de la prof. Ghenuță Coman.

⁷⁷ C. Preda, *SCN*, 3, 1960, p. 474—475; B. Mitrea, *SCIV*, 11, 1960, 1, p. 193.

⁷⁸ Ö. Gohl, *NumKözl*, 13, 1914, p. 22; K. Horedt, *Contribuții . . .*, p. 106; idem, *SCIV*, 7, 1956, 3—4, p. 398.

⁷⁹ B. Mitrea, *SCIV*, 21, 1970, 2, p. 346 (92).

⁸⁰ Oct. Iliescu, *Studii*, 5, 1952, p. 181.

Orlea (jud. Olt)

Pe teritoriul comunei s-au găsit următoarele monede bizantine : 3 AE *Justinian* ; 7 AE *Justin II* ; 4 AE *Mauriciu Tiberiu* ; 1 AE *Ioan I Tzimisceș* ; 1 AE *Roman III* ; 1 AE *Mihail IV* ; 1 AE *Constantin IX* (Wroth, 26) ; 1 AE *Alexios I Comnenul*⁸¹ ?

Orșova—Dierna (jud. Mehedinți)

Printre monedele descoperite în această localitate se menționează și monede bizantine de la *Justinian*, *Mauriciu Tiberiu* și *Vasile II*⁸².

Orfîșoara (jud. Timiș)

Pe teritoriul acestei localități s-au găsit două monede de aur, emisiuni ale împăraților *Constans* și *Constantin IV Pogonatul*. Nu se cunosc alte amănunte⁸³.

Ostrovl Mare (jud. Mehedinți)

Din această localitate provine o monedă de bronz de la *Justinian* (Wroth, 61) și alta de la *Mauriciu Tiberiu* (Wroth, 133). Cu prilejul descoperirii necropolei antice au apărut și trei monede de bronz din epoca *Comnenilor*, la care se mai adaugă încă una de la *Andronic II Paleologul*⁸⁴ (Wroth, II, p. 617, nr. 11).

Otopeni—București

Institutul de arheologie a intrat în posesia unei monede de bronz de la *Justinian*⁸⁵ (Wroth, 50).

Oțeleni (com. Deleni, jud. Vaslui)

În cuprinsul tezaurului cu monede tăărăști descoperit în 1951 s-au găsit și două monede bizantine de aur (hyperperi) de la *Ioan III Ducas Vatatzes*⁸⁶ (Wroth, p. 211, nr. 9).

Pecica (jud. Arad)

Pe teritoriul acestei comune s-a găsit un solidus emis în vremea lui *Justinian* ; în săpăturile efectuate în 1900, în cimitirul medieval a apărut o monedă de bronz de la *Ioan II Comnenul*⁸⁷.

Perișoru (jud. Dolj)

O monedă de bronz de la *Justinian I* s-a găsit în această localitate⁸⁸.

Piatra Neamț

Fără indicații suplimentare, se vorbește despre descoperirea unei monede de la *Justinian*⁸⁹.

⁸¹ B. Mitrea, SCIV, 14, 1963, 2, p. 474 ; idem, SCIV, 17, 1966, 2, p. 425—426 ; I. Winkler și C. Băloi, ActaMN, 8, 1971, p. 165 și 171.

⁸² I. Berkeszi, *Délmagyarország éremleletei*, Timișoara, 1907, p. 29—31 ; D. Csallány, Acta Arch, 2, 1952, p. 238 ; cf. și I. Sabău, SCN, 2, 1958, p. 292.

⁸³ I. Berkeszi, *loc. cit.* ; D. Csallány, *loc. cit.*

⁸⁴ D. Berciu, Materiale, 1, 1953, p. 589—691 ; B. Mitrea, nota de inv. nr. 1127 de la Institutul de arheologie ; cf. și Al. Bărcăcilă, SCN, 1, 1957, p. 419, 421.

⁸⁵ Nota de inv. nr. 686, întocmită de B. Mitrea, la Institutul de arheologie.

⁸⁶ N. Zaharia, SCIV, 6, 1955, 3—4, p. 909 ; Oct. Iliescu, ArhMold, 2—3, 1964, p. 363—405.

⁸⁷ NumkKözl, 13, 1914, p. 22 ; cf. D. Csallány, *loc. cit.* ; Dömötör László, *Raport asupra săpăturilor făcute la Pecica*, păstrat în arhiva Muzeului din Arad ; cf. I. Sabău, SCN, 2, 1958, p. 292.

⁸⁸ Oct. Toropu, *op. cit.*

⁸⁹ I. Minea, BSNR, 81—82, 1933—1934, p. 108.

Pietroasele (jud. Buzău)

Din această localitate provine o monedă de aur de la *Ioan III Ducas Vatatzes*⁹⁰ (Wroth, 1—24).

Pietroiu (jud. Ialomița)

Pe plaja brațului Borcea, în fața satului, un elev a găsit și apoi a predat Muzeului de istorie din Călărași, două monede de bronz de la *Constantin IX*⁹¹.

Pipera—București

Două monede de bronz bizantine una timpurie și alta târzie, au fost aduse de D. V. Rosetti în 1953 la Institutul de arheologie⁹².

Piua Pietrii (jud. Ialomița)

Din această localitate⁹³ provin: 4 AE de la *Justinian*; 1 AR *Heraclius* și *Tiberiu?* (Sabatier, II, pl. 34); 2 AR *Constantin IV Heraclius* și *Tiberiu III* (Sabatier, II, pl. 34); 2 AR *Constantin IV Heraclius* și *Tiberiu III* (Sabatier, II, pl. 35, nr. 17); Sabatier, II pl. 57/16); 1 AE *Nichifor Botaniatul*; 3 AE *Ioan I Comnenul?*; 1 AE *Manuel I Comnenul*; 1 AR *Isaac II Angelos* (Sabatier, II, pl. 57/16).

Plumbuila (com. Tămădău) jud. Ilfov

În această localitate s-ar fi descoperit în 1944 un tezaur? cu monede de bronz din secolul al VI-lea. Cîteva exemplare se află la Muzeul din Focșani⁹⁴.

Poiana—Dulcești (jud. Neamț)

În timpul săpăturilor arheologice efectuate în 1963 de Gh. Bichir s-a găsit și o monedă de bronz de la *Justinian*⁹⁵ (Wroth, 163).

Popești (jud. Ilfov)

La Institutul de arheologie se află o monedă de bronz de la *Mauriciu Tiberiu* (Wroth, 70) găsită la Popești⁹⁶.

Priseaca (jud. Olt)

În 1965 s-a descoperit la Priseaca un tezaur alcătuit din 141 monede bizantine de argint datînd din secolul al VII-lea. Monedele se aflau depuse, împreună cu doi cercei, tot de argint, într-un vas de lut, toate intrate în colecțiile Muzeului de istoric din Slatina⁹⁷. Pe împărați monedele se repartizează astfel: 8 AR *Constans II* (Wroth, I, 87, 90, emise la Constantinopol); 133 AR *Constantin IV* (Wroth, II, 23, 25 și necunoscute, emise la Constantinopol).

⁹⁰ O. Iliescu, SCN, 2, 1958, p. 455.

⁹¹ B. Mitrea, SCIV, 21, 1970, 2, p. 346; A. Atanasiu, SCN, 5, 1971, p. 390.

⁹² Nota de inventar nr. 347 de la Institutul de arheologie, semnată de B. Mitrea.

⁹³ Mina Pauker, CNA, 19, 1945, p. 53.

⁹⁴ B. Mitrea, SCIV, 23, 1972, 1, p. 146.

⁹⁵ Nota de inv. 1260 de la Institutul de arheologie; B. Mitrea, SCIV, 16, 1965, 3, p. 617.

⁹⁶ Nota de inv. 354 de la Institutul de arheologie, întocmită de B. Mitrea.

⁹⁷ M. Butoi, Studii și comunicări — Muzeul Pitești, 1, 1968, p. 97—104.

Prundu (jud. Ilfov)

La școala elementară din com. Greaca se află o monedă de bronz de la *Mauriciu Tiberiu*, emisă la Cyzic și o alta, tot de bronz din secolele XI—XII, ambele descoperite pe teritoriul comunei Prundu⁹⁸.

Racovița (com. Mărgăritești, jud. Olt).

La cabinetul num. al Bibliotecii Academiei (inv. 723) se află o monedă de bronz de la *Ioan Tzimisceș* și cîțiva „perperi de argint incerți” provenind de la Racovița⁹⁹.

Răcari—*Saldac* (jud. Dolj)

În cuprinsul castrului și prin împrejurimile acestuia s-au găsit mai multe monede romane precum și o monedă de bronz de la *Justin I*¹⁰⁰.

Rădăuți (jud. Suceava)

Pe teritoriul orașului s-au descoperit două monede de bronz, una de la *Justin I* și cealaltă de la *Roman III Argyros*. (Ambele monede vor fi publicate de I. Mitrea, *Carpica*, 5, 1972).

Reșca (jud. Olt)

Din această localitate provine o monedă bizantină de bronz de la *Justinian* (emisă la Tessalonic) aflată în colecția arh. Nițulescu. Tot de la Reșca provine și un solidus tot de la *Justinian I*, găsit în 1970. Acum se află la Muzeul din Slatina¹⁰¹.

Rturenii (jud. Vâlcea)

Pe teritoriul comunei s-a găsit o monedă de bronz de la *Justin II* (Wroth, 133, emisă la Nicomedia) și încă una, la fel de bronz, de la *Constantin IX*, surfrapată peste o emisiune a lui *Mihail IV*¹⁰² (Wroth, 14, Constantin X).

Roiștea—Țimburești (jud. Dolj)

Între cele două localități s-a descoperit un follis de la *Justinian I*, emis la Antiochia¹⁰³ (554/5, tip Bellinger, *Dumbarton*, nr. 244 b).

Roșiorii de Vede (jud. Teleorman)

În 1930, la punctul „Drumul Sudului”, s-a descoperit o monedă de bronz de la *Roman III*¹⁰⁴

Ițupea—Hoghiz (jud. Brașov)

În apropierea celor două localități s-au găsit mai multe monede romane tirzii, precum și o monedă de bronz de la *Mauriciu Tiberiu*¹⁰⁵.

⁹⁸ Eug. Comșa, *SCIV*, 5, 1954, 3—4, p. 586—587.

⁹⁹ I. Dimian, *SCIN*, 1, 1957, p. 200.

¹⁰⁰ D. Tudor, *Oltina romană*, p. 246.

¹⁰¹ B. Mitrea, *SCIV*, 14, 1963, 2, p. 474; M. Butoi, *RevMuz*, 4, 1971, p. 326—327.

¹⁰² Oct. Iliescu, *SCN*, 2, 1958, p. 453—455.

¹⁰³ Informație Gh. Popilian (Craiova); cf. și B. Mitrea, *SCIV*, 23, 1972, 1, p. 146.

¹⁰⁴ B. Mitrea, *SCIV*, 16, 1965, 3, p. 618.

¹⁰⁵ M. Ackner, *op. cit.* p. 155; K. Horedt, *Materiale*, 1, 1953, p. 786; vezi și *SCIV*, 1, 1950, 1, p. 124.

Satu Nou, (com. Pocreaca) jud. Iași

Pe teritoriul satului s-a descoperit în 1966 o monedă de bronz de la *Leon VI Filozoful*¹⁰⁶.

Săbel (jud. Mureș)

La Cabinetul numismatic al Muzeului din Cluj (inv. 48/1907) se află o monedă de aur de la *Focas* despre care se spune că provine din com. Săbed¹⁰⁷.

Sălcuța—Calopăr (jud. Dolj)

În zona celor două localități s-a descoperit o monedă de bronz de la *Theofil*¹⁰⁸.

Sărățeni (com. Schineni, jud. Vaslui)

Din această localitate provin două monede de bronz : 1 AE *Justin I* și 1 AE *Roman III Argyros*¹⁰⁹.

Sebeș (jud. Alba)

Pe teritoriul Sebeșului¹¹⁰ se semnalează descoperirea următoarelor monede bizantine : 1 AE *Justinian* (Wroth, 257, emisă la Cyzic), găsită în 1965, într-o grădină, acum la muzeul local ; 1 AE *Justin II* (Wroth, 42, emisă la Constantinopol) ; 1 AE *Tiberiu II Constantin* (Wroth, 67).

Sincrăeni (jud. Harghita)

În cuprinsul unui bordei descoperit în săpăturile din anul 1954 a apărut și o monedă de bronz tăiată emisă în vremea lui *Isaac II Angelos*¹¹¹.

Snicolaul Mare (jud. Timiș)

Se păstrează o indicație generală despre descoperirea unei monede de bronz de la *Justinian I*. Tot aici s-ar fi găsit și o monedă de argint de la *Heraclius*¹¹².

Sinpetru German (jud. Arad)

Într-un mormint avaric descoperit în 1958 la punctul „Magazie” s-a găsit o monedă de aur de la *Heraclius* și *Heraclius Constantin*¹¹³.

Sintandrei (jud. Bihor)

În 1912 s-a găsit un tezaur alcătuit din 171 denari emiși în vremea regelui *Ladistau I*, alături de care este semnalată și prezența unui solidus de la *Constantin IX Monomahul*¹¹⁴.

Sitnești (jud. Botoșani)

Se păstrează informația despre descoperirea unei monede de bronz de la *Justinian*¹¹⁵, (Wroth, 208, emisă la Nicomedia).

¹⁰⁶ B. Mitrea, SCIV, 19, 1968, 1, p. 182 ; Dan Teodor, SCIV, 19, 1968, 2, p. 240 ; și SCIV, 21, 1970, 1, p. 120.

¹⁰⁷ K. Horedt, SCIV, 7, 1956, 3—4, p. 398.

¹⁰⁸ Informație Gh. Popilian (Craiova) ; Oct. Toropu, *op. cit.* ; cf. și B. Mitrea, SCIV, 23, 1972, 1, p. 146.

¹⁰⁹ Dan Teodor, SCIV, 19, 1968, 2, p. 240 și SCIV, 21, 1970, 1, p. 120 (fig. 9/10—a—b) ; cf. și Ghenuță Coman, SCIV, 20, 1969, 2, p. 310 (fig. 16/1).

¹¹⁰ I. Raica și I. Aldea, *Apulum*, 6, 1967, p. 626—628.

¹¹¹ C. Preda, *Materiale*, 6, 1959, p. 853.

¹¹² I. Berkeszi, *op. cit.*, 38 ; B. Mitrea, SCIV, 23, 1972, 1, p. 146.

¹¹³ E. Dörner, SCIV, 11, 1960, 2, p. 425.

¹¹⁴ NumKözl, 11, 1912, p. 141 ; Const. Moisis, BSNR, 15, 1920, p. 81.

¹¹⁵ B. Mitrea, SCIV, 14, 1963, 2, p. 474.

Streza—Clrjișoara—Scorei (jud. Sibiu)

În zona dintre cele două comune s-a găsit în 1892 un tezaur cu obiecte de argint, alături de care se afla și o monedă de argint de la *Ioan II Comnenul*¹¹⁶.

Suceava

Pe teritoriul orașului s-a găsit o monedă de bronz de la *Roman III Argyros*¹¹⁷.

Șeica Mică (jud. Sibiu)

Pe malul stîng al Tirnavei Mari, în fața comunei Micăsasa, s-a găsit în 1956 un tezaur de circa 80—100 monede de aur de la *Theobosius I* și pînă la *Justin I*, Monedele bizantine sînt reprezentate doar prin cîte un exemplar de la *Anastasius* și *Justin I*¹¹⁸.

Seitin (jud. Arad)

Din această localitate provine o monedă de aur de la *Heraclius*¹¹⁹, descoperită în 1966.

Șendreni (jud. Galați)

În săpăturile efectuate în anul 1961 a apărut o monedă de bronz de la *Roman III Argyros*¹²⁰.

Ștefănești (jud. Vâlcea)

La Institutul de arheologie a fost adusă de prof. C. Grigore o monedă de aur de la *Ioan II Comnenul* sau *Ioan III Vatatzes*, cu indicația că s-a găsit la Ștefănești¹²¹ în 1964.

Șuletea (jud. Vaslui)

Din această localitate provine o monedă de bronz de la *Constantin IX Monomahul*¹²².

Tecuci (jud. Galați)

Se păstrează indicația vagă că prin împrejurimile Tecuciului s-au găsit monede bizantine din secolele VI—VII, de la *Justinian* la *Heraclius* și din secolele X—XI, printre care se remarcă emisiuni de la *Ioan Tzimisceș* și *Roman III*¹²³.

Tega (jud. Buzău)

Pe teritoriul comunei s-a găsit o monedă de aur de la *Mihail VII Ducas*¹²⁴.

Teremia Mare (jud. Timiș)

Pe teritoriul acestei localități s-a descoperit un tezaur format din 130 monede de bronz bizantine concave, dintre care 37 AE emisiuni de la *Ioan II Comnenul* (Sabatier, LIX, 6);

¹¹⁶ ArchÉrt, 17, p. 243 și urm.; RIR, 16, 1946, p. 30; K. Horedt, SCIV, 5, 1954, 3—4, p. 508.

¹¹⁷ M. Matei, *Contribuții la istoria orașului Suceava*, București, 1963, p. 33; Dan Teodor, SCIV, 21, 1970, 1, p. 120.

¹¹⁸ C. Goos, AVSL, 13, 1876, p. 336; Const. Moisil, BSNR, 18, 1923, p. 91; D. Protase, *Problema continuității în Dacia în lumina arheologiei și numismaticeii*, București, 1966, p. 169.

¹¹⁹ B. Mitrea, SCIV, 23, 1972, 1, p. 146.

¹²⁰ I. Nestor, RRH, 3, 1964, 3, p. 414, atribuie această monedă lui Mihail IV.

¹²¹ B. Mitrea, SCIV, 19, 1968, 1, p. 182; Dan Teodor, Danubius, 1, 1967 p. 130 (fig. 4); idem, SCIV, 21, 1970, 1, p. 120 (fig. 9/a—b).

¹²² Ghenuță Coman, MemAntiq, 3, 1971, p. 490.

¹²³ Dan Teodor, SCIV, 21, 1970, 1, p. 113 (nota 90) și p. 120 (fig. 9).

¹²⁴ I. Dimian, Muzeul regional Ploiești. Din activitatea muzeelor noastre, 1, 1956, p. 82—86.

14 AE *Manuel Comnenul* (Sabatier, LVI, 2, 6) și restul de monede nedeterminabile, dar tot din epoca *Comnenilor*¹²⁵.

Tichilești (jud. Brăila)

O monedă de argint de la *Leon IV Cazarul* (Wroth, II, p. 394, nr. 7) s-a găsit în 1936 pe teritoriul comunei¹²⁶.

Timișoara

În 1923 s-a găsit la punctul „Pădurea Veche” un follis de la *Justinian*, iar în 1965 o monedă de bronz din secolul al VI-lea. Într-o grădină din oraș s-a găsit în 1869 o monedă de bronz de la *Manuel I Comnenul*?; în 1966, în cimitirul eroilor, a fost descoperită o monedă de bronz de la *Constantin VII* și *Zoe*¹²⁷, (Wroth, II, p. 452, tip 1).

Trgul Ocna (jud. Bacău)

La Institutul de arheologie a fost adusă spre identificare de către C. Nalboc din Tg. Ocna, o monedă de bronz de la *Justinian*, emisă la Cyzic, cu indicația că ar proveni din împrejurimile orașului. Moneda făcea parte din colecția Dr. Iacobovici din aceeași localitate.

Turnu Severin

Pe teritoriul actualului oraș și printre ruinele vechii cetăți Drobeta s-au descoperit următoarele monede bizantine: 2 AE *Anastasius* 4 AE *Justin I*; 7 AE *Justinian I*; 1 AE *Justin II*; 2 AE *Tiberiu II Constantin*; 3 AE *Mauriciu Tiberiu*; 2 AE *Leon VI*?; 4 AE secolele XI–XII¹²⁸ (nedeterminate).

Țibucani (jud. Neamț)

În urmă cu câțiva ani s-a găsit în localitate un follis de la *Justinian*¹²⁹ (Bellinger, *Dumbarton*, p. 87, nr. 40, a).

Țințăreni (jud. Gorj)

Cu prilejul săpăturilor efectuate în 1905 de Gr. Tocilescu s-a descoperit un follis de la *Mauriciu Tiberiu* surfrapat la Constantinopol în vremea lui *Focas*. Moneda aparținea colecției generalului Sever Pretorian și a fost comunicată în 1965, de Dr. E. Răzmeriță, la Societatea numismatică¹³⁰.

Unirea (fost Șocariciu, jud. Ialomița)

Pe malul de vest al brațului Borcea, în anul 1936, s-a descoperit în apropierea fostei comune Șocariciu, un tezaur alcătuit din 32 monede bizantine de bronz din secolul al VI-lea intrat în colecția lui I. Dimian din București¹³¹. Pe împărați ele se repartizează astfel: 22 AE *Justin II* (Wroth, 34, 53, 56, 59, 62, 72, 87, 106, 108, 117, 120, 122, 130, 131, 134, 138, 168, 210 emise: 9 AE la Constantinopol, 4 AE la Nicomedia, 7 AE Thessalonic, 1 AE Antiochia și 1 AE Cyzic); 5 AE *Tiberiu II Constantin* (Wroth, 28, 44, 45, 95, emise: 4 AE la

¹²⁵ Ö. Gohl, *NumKözl*, 7, 1908, p. 171; Const. Moisil, *BSNR*, 15, 1920, p. 80.

¹²⁶ I. Dimian, *SCN*, 1, 1957, p. 197.

¹²⁷ I. Berkeszi, *op. cit.*, p. 41; I. Sabău, *SCN*, 2, 1958, p. 296; B. Mitrea, *SCIV*, 17, 1966, 2, p. 427; idem, *SCIV*, 18, 1967, 1, p. 202.

¹²⁸ Al. Bărcăcilă, *Materiale*, 5, 1959, p. 775; Oct. Toropu, *op. cit.*

¹²⁹ Dan Teodor, *SCIV*, 21, 1970, 1, p. 113; B. Mitrea, *SCIV*, 21, 1970, 2, p. 346.

¹³⁰ B. Mitrea, *SCIV*, 17, 1966, 2, p. 424, publică moneda sub voce *Argetoaia*.

¹³¹ I. Dimian, *SCN*, 1, 1957, p. 413–416.

Constantinopol și 1 AE la Antiochia); 5 AE *Mauriciu Tiberiu* (Wroth, 75, 139, emise: 1 AE la Constantinopol și 4 AE la Nicomedia).

Valea Stanciului (com. Bîrza, jud. Dolj)

Pe teritoriul satului s-a găsit o monedă de bronz de la *Justin II*¹³².

Variaș (jud. Timiș)

Se pare că pe teritoriul comunei s-au găsit mai multe monede de aur bizantine, poate un tezaur, dar informații sigure se păstrează doar despre o monedă de aur de la *Manuel I Comnenul*¹³³.

Vaslui (împrejurimi)

Se păstrează o informație generală după care prin împrejurimile orașului s-ar fi descoperit monede bizantine de bronz de la *Justinian* și *Heraclius*¹³⁴.

Vădaș (com. Neaua jud. Mureș)

Pe teritoriul acestei localități s-a descoperit un tezaur monetar din care au ajuns la Muzeul din Budapesta: 49 denari romani republicani, 3 denari romani de la Augustus, o imitație de aur din epoca constantiniană și cîte o monedă de aur de la împărații: *Constantin II*, *Valens*, *Arcadius*, *Justinian* și *Heraclius* (Heraclius Constantin și Heraclionos). Tot din această localitate mai provin două monede de argint de la *Leon Filozoful* și *Roman IV*, dar, se pare că nu au nimic de-a face cu tezaurul¹³⁵.

Vădăstrița (jud. Olt)

În această localitate s-a găsit o monedă de aur de la *Justin I*¹³⁶.

Vărbilău (jud. Prahova)

Din această localitate provin două monede bizantine de bronz din epoca *Comnenilor*, una dintre ele aparținînd lui *Manuel I Comnenul*¹³⁷ (Wroth, II, 574, tip 2).

Veșel (jud. Hunedoara)

Se menționează descoperirea unei monede bizantine de plumb (sic) probabil secolele X—XII¹³⁸ (tip Sabatier, pl. 44—47).

Voila (jud. Brașov)

În 1950 s-a descoperit o monedă de bronz de la *Constantin V* și *Leon IV*¹³⁹ (Wroth, II, 381, tip 2).

Voinești (com. Obîrșeni, jud. Vaslui)

Pe teritoriul satului Voinești¹⁴⁰ s-a descoperit în 1945 un tezaur format din 34 monede bizantine de bronz de la următorii împărați: 7 AE *Focas* (Wroth, 44, 50, 55, 84, 103, emise:

¹³² Oct. Toropu, *op. cit.*

¹³³ I. Berkeszi, *op. cit.*, p. 45; I. Sabău, SCN, 2, 1958, p. 297.

¹³⁴ Dan Teodor, SCIV, 21, 1970, 1, p. 113 (nota 90).

¹³⁵ L. Réthy, ArchÉrt, 12, 1892, p. 188; M. Roșka, *Repertorium.*, p. 295, 1; K. Horedt, *Contribuții* . . . , p. 106—107; idem, SCIV, 7, 1956, 3—4, p. 398.

¹³⁶ Oct. Toropu, *op. cit.*

¹³⁷ B. Mitrea, SCIV, 11, 1960, 1, p. 193.

¹³⁸ I. Winkler, SCN, 2, 1958, p. 409.

¹³⁹ I. Dimian, SCN, 1, 1957, p. 197.

¹⁴⁰ *Ibidem*, p. 196.

4 AE Ia Constantinopol, 2 AE la Cyzic și 1 AE Antiohia); 11 AE *Heraclius* (Wroth, 190, 229, 255, 279, 283, 284, 361, 359, emise : 1 AE la Constantinopol, 1 AE Nicomedia, 1 AE la Cyzic, 6 AE Ia Alexandria și 2 AE la Carthagina); 8 AE *Heraclius* și *Heraclius Constantin* (Wroth, I, p. 198—212, nr. 168, 206 și parte rebătute, emise : 6 AE la Constantinopol și 1 AE la Thessalonic); 1 AE *Heraclius Heraclius Constantin* și *Martina* (Wroth, p. 206, emisă la Constantinopol); 7 AE *Constans II* (Wroth, I, p. 269—305, nr. 311, 332, 371, emise : 4 AE la Constantinopol, 2 AE Carthagina și 1 AE în Sicilia).

Voiniceni (jud. Mureș)

La Muzeul de istorie din Cluj (inv. 48/1907) se află o monedă de aur de la *Focas* (Sabatier, 225) descoperită întâmplător pe teritoriul acestei comune¹⁴¹.

Zimnicea (jud. Teleorman)

În zona cetății getice a apărut cîte o monedă de bronz de la *Mauriciu Tiberiu* (Tolstoi, p. 524, nr. 84) și de la *Roman III* (Thompson). Tot la Zimnicea s-a descoperit și un mare lezaur alcătuit din circa 2 000 monede de bronz și billon din epoca *Comnenilor*¹⁴². Nu se cunosc amănunte.

Zimnicele (com. Năsturelu) jud. Teleorman.

Din această localitate provin două monede bizantine de argint de la *Mihail VII Ducas*¹⁴³ găsite în anul 1969 (Wroth, p. 553, tip. IV).

Ilașeg (regiune)

Din această zonă provine o monedă de aur de la *Zeno Isauricus*¹⁴⁴ (Sabatier, I, p. 138, 1),

Moldova de sud

La Muzeul din Tecuci se află cîteva monede de la *Ioan Tzimisces* și *Roman IV*, provenind din sudul Moldovei¹⁴⁵.

Oltenia (regiune)

În cuprinsul Olteniei, în localități rămase necunoscute, s-au descoperit următoarele monede bizantine¹⁴⁶ : un solidus de la *Justinian* aflat acum la Cab. num. al Bibl. Academiei; o monedă de bronz de la *Heraclius*, păstrată în colecția col. I. Rădulescu din Craiova : 1 AE *Teofil* (Wroth, 18); 1 AE *Ioan Tzimisces*; 1 AE *Vasile II*; 5 AV *Ioan III Vatatzes*.

Prahova (județul)

În vechile colecții ale Institutului de arheologie se află o monedă de bronz de la *Leon VI*¹⁴⁷.

¹⁴¹ K. Horedt, *Contribuții* ..., p. 107.

¹⁴² Const. Moisil, BSNR, 10, 1913, p. 21; B. Mitrea, SCIV, 16, 1965, 2, p. 255; idem, SCIV, 18, 1967, 1, p. 202.

¹⁴³ Monedele se află la Muzeul din Alexandria, inv. 1459; informația o datorăm lui Cornel Beda (Alexandria).

¹⁴⁴ I. Winkler, SCN, 3, 1960, p. 455.

¹⁴⁵ Dan Teodor, SCIV, 21, 1970, 1, p. 120.

¹⁴⁶ Ramuri, 39, 1943, p. 272; B. Mitrea, SCIV, 14, 1963, 2, p. 474 și SCIV, 18, 1967, 1, p. 201; idem, SCIV, 21, 1970, 2, p. 343; a se vedea și nota de inv. 1327 de la Institutul de arheologie.

¹⁴⁷ Nota de inv. 654 de la Institutul de arheologie, întocmită de B. Mitrea.

Romanași (fostul județ)

În vechile colecții ale Institutului de arheologie, se păstrează câteva monede bizantine de bronz cu indicația că s-au găsit în județul Romanași. Acestea sînt emisiuni de la: 1 AE *Justinian* (Wroth, 49); 2 AE *Mihail IV* (Wroth, 6); 5 AE *Constantin X* (Wroth, 10); 1 AE *Roman IV* (Wroth, 9); 1 AE *Alezios I Comnenul*¹⁴⁸ (Wroth, 22).

Torontal—Sighet

Din această regiune provin monede de aur de la *Heraclius Constantin*, *Constans II* și *Constantin IV Pogonatul*¹⁴⁹.

Transilvania

Pe teritoriul Transilvaniei, în locuri neprecizate, s-au descoperit două monede de aur de la *Justinian*, o alta, tot de aur de la *Constantin III* și încă o imitație barbară a unui solidus bizantin din secolele VI—VII¹⁵⁰.

Vlașca (fostul județ)

Dintr-o localitate rămasă neidentificată, din fostul județ Vlașca¹⁵¹, provine un tezaur cu 33 monede de bronz bizantine descoperit în 1939. Pe împărați se împart: 1 AE *Tiberiu II Constantin* (Wroth, 97 sau 101); 10 AE *Manuel I Comnenul* (Wroth, II, p. 576); 2 AE *Andronic I* (Wroth, II, p. 584, tip 3); 20 AE *Isaac II* (Wroth, II p. 592 și 594 tip 4, 6).

DER UMLAUF DER BYZANTINISCHEN MÜNZEN IM DONAU-KARPATEN-RAUM

ZUSAMMENFASSUNG

Das byzantinische Kaiserreich erstreckt sich unter der Herrschaft des Kaisers Anastasios erneut bis an die Donau, wo es auch einige Stellungen auf dem linken Flußufer zurückerobert. Diese Lage schafft günstige Voraussetzungen für die Wiederherstellung der Verbindungen zur nördlich der Donau lebenden Bevölkerung. In Folge dieser Verhältnisse werden zahlreiche byzantinische Münzen in den Donau-Karpaten-Raum eindringen.

Die Funde byzantinischer Münzen, die bis zur Zeit im Raume des gewesenen Dazien gemacht wurden, gehören zwei verschiedenen Zeitperioden an. In die erste davon werden die Münzen aus dem 6.—7. Jh. eingereiht, die sich von Anastasios bis Konstantin IV. Pogonatos staffeln, in die zweite hingegen gehören die byzantinischen Münzprägungen aus dem 8.—13. Jh.

a. Bezüglich der ersten Periode läßt sich feststellen, daß der Vorgang des Münzumschlages reibungslos von Anastasios bis zu einschließlich Justinus II. stetig zunimmt. Ab Maurikios Tiberios wird er schwankender und

¹⁴⁸ *Ibidem*, inv. 831.

¹⁴⁹ NumKözl, 13, 1914, p. 18—19; D. Csallány, Acta Arch, 2, 1952, p. 239.

¹⁵⁰ Ö. Gohl, NumKözl, 13, 1914, p. 22; K. Horedt, SCIV, 7, 1956, 3—4, p. 398.

¹⁵¹ Const. Moisil, Academia Română, Buletin lunar, 2, 1947, 3, p. 10—11; Ileana Băncilă, SCN, 1, 1957, p. 425.

nimmt ab, um in der Zeit von Konstantin IV. Pogonatos abzubrechen (siehe Tabelle mit dem auf die einzelnene Kaiser bezogenen Münzumlauf, S. en). Von 380—381 94 Funden stellen 12 Horte und die übrigen 82 Einzel-funde dar. Von den Einzelfunden sind 156 Münzen aus Bronze, 20 aus Gold und 3 aus Silber.

Angesichts der Anzahl der gemachten Funde, so wie der Art und Weise wie diese fast über das gesamte Gebiet verbreitet sind (Abb. 1), ist der derzeitige Münzumlauf kein neues, einzeln vorkommendes oder zufälliges Geschehen, sondern eher ein Münzumlauf, der die Überlieferung und Fortdauer eines älteren voraussetzt. Die byzantinischen Münzen werden folglich den Umlauf der römischen Münzen in dem nachaureliani-schen Dazien weiterführen. Ein derartiger einheitlicher und stetiger Prozeß ist hauptsächlich auf eine und die selbe Bevölkerung zurückzuführen. Es ist anzunehmen, daß diese eher eine dakischrömische, stabile, durch die Tradition an die südlich der Donau gelegene Welt gebundene Völkerschaft war, als eine neu hinzugekommene. Zugunsten einer derarti-gen Schlußfolgerung spricht die Tatsache, daß die Münzfunde verhältnis-mäßig gleichmäßig verteilt und die meisten davon Einzelfunde von Bronzemünzen sind.

Derselbe Münzumlauf kann beweisen, daß bis gegen Ende des 7. Jh. in der örtlichen völkischen Struktur keine großen Störungen und auch keine Änderungen von Bedeutung stattgefunden haben. Derartige Vor-kommnisse scheint es erst gegen Ausgang des 6. und Anfang des 7. Jh. gegeben zu haben. In diesem Sinne geben die Münzfunde äußerst spre-chende Hinweise. So läßt sich z. B. feststellen, daß von Anastasios und bis zu Justinus II. einschließlich, der Münzumlauf ständig ohne Schwan-kungen zunimmt. Erwähnenswert dürfte es ebenfalls sein, daß aus dieser Zeit nur drei Hortfunde bekannt sind, die alle nur Bronzemünzen enthalten. Es folgt hernach eine Zeit, zwischen Maurikios Tiberios und Heraklios, aus der sechs Hortfunde bekannt sind, darunter einige auch Goldmünzen enthalten.

Nach der Art und Weise zu urteilen, in der die Münzfunde vorkom-men, wird das Eindringen und Seßhaftwerden der Slaven im Donau-Karpaten-Raum entweder als Dauerprozeß anzusehen sein, der allmählich und ohne bedeutende Störungen zu bewirken stattgefunden hat, oder muß angenommen werden, daß die wichtigsten Etappen ein und desselben Prozesses gegen den Ausgang des 6. und den Beginn des 7. Jh. verliefen und ihren Abschluß fanden. Ein großer Teil der Münzfunde aus Mit-telsiebenbürgen, so wie diejenigen aus dem Banat an der Mureş-Mün-dung, müssen auf die Gepiden bzw. auf die Awaren zurückgeführt werden.

b. Zugleich mit dem Durchzug und dem Ansiedeln der Bulgaren südlich der Donau dringen auch die byzantinischen Münzen nicht mehr in den Donau-Karpaten-Raum. Nach Konstantin IV. Pogonatos folgt eine lange Zeitspanne in der der Münzumlauf zahlreiche und wiederholte Unterbrechungen erfährt oder die Funde höchst selten sind. Etwas zahlrei-cher sind die Münzen, die aus der Zeit des Johannes Tzimiskes und beson-ders aus der der Komnenenherrschaft stammen.

Nach der landschaftlichen Verbreitung der byzantinischen Münzen des 10.—12. Jh. zu urteilen, deckt sich ihr Umlaufgebiet ziemlich genau mit dem der Münzprägungen aus dem 6.—7. Jh. (Abb. 2). Angesichts

dieser Tatsache wäre zu vermuten, daß zwischen diesen Verbreitungsgebieten eine Kontinuität bestanden hat. Außerdem ist anzunehmen, daß die meisten dieser Münzen der eingewohnten Ortsbevölkerung gehört haben, die mit dem Kaiserreich normale Beziehungen unterhielt. Es ist sehr wahrscheinlich, daß einige Münz-, hauptsächlich Hortfunde aus der Zeit der Komnenen, auf die Anwesenheit der Kumanen im Norden der Donau zurückzuführen sind.

Auch die spätbyzantinischen Münzfunde unterstützen die Hypothese der Immigration nicht, dergemäß massive Verschiebungen von Völkern aus dem Süden gegen den Norden zu stattgefunden haben sollten. Ihre landschaftliche Verbreitung, die sich auf ziemlich weiten Gebieten und verhältnismäßig gleichmäßig erstreckt, weist auf normale Beziehungen, auf Tauschhandel zwischen zwei sesshaften Bevölkerungen hin. Zugunsten einer derartigen Auffassung spricht auch die Tatsache, daß in der Zeit zwischen der Herrschaft des Nikephoros II. Phokas (963—969) und des Nikephoros III. Botaniates (1078—1081) nur Einzelfunde, meistens Bronzemünzen und kein einziger Hortfund bekannt sind. Die Münzen, die in Horten gefunden wurden, werden in der Zeit der Kaiser Alexios I. Komnenos und Alexios III. (1195—1203) zahlreicher. Nach dieser Zeit sind nur noch die Goldmünzen von Johannes III. Dukas Batatzes erwähnenswert.

ERKLÄRUNG DER ABBILDUNGEN

- Abb. 1. — Die byzantinischen Münzfunde, 6—7. Jh. in Rumänien.
Abb. 2. — Die byzantinischen Münzfunde, 8.—13. Jh., in Rumänien.
Abb. 3. — Die byzantinischen Münzfunde in Rumänien.

O CATARAMĂ ÎN FORMĂ DE LIRĂ DESCOPERITĂ LA TÎRĞȘOR

DE

RADU HARHOIU

Cercetările arheologice întreprinse în vara anului 1971 la Tîrğșor¹ (jud. Prahova) au dus la descoperirea — printre altele — și a unei cataramă în formă de liră (fig. 1/1 ; 2). Catarama, turnată din bronz, se compune din două părți. Partea superioară, reprezentată de o ramă în forma unei elipse este prevăzută cu un lăcaș pentru spin. Partea inferioară, reprezentată de o ramă în formă dreptunghiulară, cu barele ușor curbate, este ornamentată cu cerculețe concentrice. Spinul, care se îngustează la mijloc, este curbat și turnat de asemenea din bronz. Dimensiunile cataramă: lungimea 4 cm, lățimea 3,8 cm.

Catarama a fost găsită pe fundul bordeiului 37 care, după materialul ceramic, aparține culturii balcano-carpatică (Dridu). În acest bordei s-au găsit fragmente din vase dintr-o pastă nisipoasă, ornamentate cînd cu linii cînd cu benzi în val incizate, alături de o ceramică cenușie, modelată dintr-o pastă fină decorată cu linii lustruite. Cataramă în formă de liră sînt răspîndite pe o vastă arie geografică, împrejurare care ne îndeamnă să ne oprim atenția numai asupra acelor piese cu care exemplarul de la Tîrğșor prezintă analogii apropiate.

Toate aceste exemplare le-am însumat într-o grupă denumită de noi convențional „grupa I”². Analogiile dintre cataramă de la Tîrğșor și exemplarele din grupa I merg uneori pînă la identitate. Toate cataramă aparținînd grupei I sînt turnate din bronz; ele au rama îngustă, partea superioară a ramei este ovală și prevăzută cu un lăcaș pentru spin; partea inferioară este reprezentată de o ramă cu laturile ușor curbate. Pe lîngă exemplarele ornamentate cu cercuri concentrice se cunosc și exemplare neornamentate³.

¹ Pentru problematica generală pe care o ridică cercetătorii de la Tîrğșor, Gh. Diaconu, *Tîrğșor. Necropola din secolele III—IV e.n.*, București, 1965.

² Cataramă în formă de liră ni se înfățișează într-o mare varietate tipologică. Asupra altor grupe ne rezervăm plăcerea să revenim într-un viitor studiu.

³ Cf. anexa cuprinzînd cataramă grupei I.

Anexă referitoare la cataramele în formă de I în grupa I

Nr. crt.	Localitatea	Împrejurările descoperirii	Inventar	Material	Condiții de păstrare	Grupa	Dimensiuni	Datare	Bibliografie
0	1	2	3	4	5	6	7	8	9
1	Tirgșor	așezare		bronz	întregă	I			
2	Hencida	mormint în-humație + oase de cal		bronz	lipsește acul	I		„Zeit de Fürsten oder der ersten Könige” (sec. X) (N. Fettich, <i>op. cit.</i> , p. 251).	Nandor Fettich, Arch-Hung, 21, Budapesta, 1937, 1, p. 251; 2, pl. 88/2
3	Gádoros	mormint în-humație oase de cal.	— ramă de fier — virfuri de săgeți — topor de fier — plăci de argint — plăci de aur — 3 plăci de argint — amnar	bronz	întregă	I			Nandor Fettich, <i>op. cit.</i> , 1, p. 257; 2, pl. 91/120; G. Csalluny, DolgSzeged, 9-10, 1933-34, 1-2, pl. 69/5
4	Kecel	mormint înhumație	— 33 piese centură — arg. și bronz — 2 seceri — 2 cataramे — 2 limbi curea — oală	bronz, acul de fier	întregă	I	4 × 4 cm	sec. XI (N. Fettich, <i>op. cit.</i> , p. 261).	Nandor Fettich, <i>op. cit.</i> , 1, p. 260; 2, pl. 118/2.
5	Szeged-Mak-koserdö	mormint înhumație	2 cataramे	bronz	lipsește acul	I		X-XI (Szell Marta, <i>op. cit.</i> , p. 167)	Marta Szell, Dolg-Szeged, 16, 1940, p. 165-167, pl. 30/22; Zd. Voina, Slov-Arch., 2, 1954, p. 101; pl. 75/18

6	Pliska	cetate, nivel arheologic XI—XII	— ceramică — obiecte bronz și fier — sule de os, fusaiole, etc.	bronz	lipsește acul	I		XI—XII (St. Mihailov, <i>op. cit.</i> , p. 290)	Mihailov, D. Milcev, <i>Izvestia-Institut</i> , 22, Sofia, 1959, p. 287, fig. 25/3.
7	Pliska	cetate, nivel arheologic sec. X—XI.		bronz	lipsește acul	I	2,5 × 2,5 cm	X—XI (St. Stancev <i>op. cit.</i> , p. 227)	St. Stancev, <i>Izvestia-Institut</i> , 20, Sofia, 1955, p. 226, p. 208, fig. 26/2.
8	Dinogetia	cetate, nivelul arheologic sec. X—XI.		bronz	lipsește acul	I			I. Barnea, <i>Dinogetia</i> , 1, București, 1967, p. 295, fig. 173/22.
9	Nitra na Lupke	mormint înhumație	— oală borcan — sirmă bronz împletită — cuțit de fier	bronz acul de fier	întreagă	I	2 × 2,3cm	mijlocul sec. IX. (B. Chropovsky, <i>op. cit.</i> , p. 222)	B. Chropovschy, <i>SlovArch</i> , 10, 1962, 1, Bratislava, p.187, pl. 12/8.
10	Nitra na Lupke	mormint înhumație	— mărgele — inele — cuțit — 2 vase borcan — cercei cu pandantiv turnat și pandantiv de tablă gol în interior — bumbi de tablă	bronz	lipsește acul	I	2 × 2,3cm	mijlocul sec. IX. (B. Chropovsky, <i>op. cit.</i> , p. 222)	B. Chropovsky, <i>op. cit.</i> , p. 187, pl.13/15.
11	Gsóngrad-Vendel	mormint de înhumație	— cuțit fier — vîrf de săgeată — bucăți de fier — verigi de fier	bronz	lipsește acul	I		a doua jumătate a sec. X, prima jumătate a sec. XI.	M. Parducz-L. Thorry, <i>Folia Arch</i> , 1 — 2, p. 189—195, pl. 1/7.

N r crt.	Localitatea	Împrejurările descoperirii	Inventar	Material	Condiții de păstrare	Grupa	Dimensiuni	Datare	Bibliografie
0	1	2	3	4	5	6	7	8	9
12	Kenezlő	mormint în-humație + cap de cal și oasele picioarelor calului	17 bracteate italienești din bronz secolul X, cuprinzând perioada 905-945, folosite ca podoabă pentru harnașament	bronz	lipsește acul	I		a doua jumătate a sec. X.	J. Andreas, ArchÉrt, vol. 34, 1914, 4-5, Budapesta, p. 316, pl. 25.
13	Pilin	mormint în-humație oase de cal și ciine	— piese de harnașament de argint — plăci ornamentale aurite — scări de șa, zăbale	bronz	întreagă	I	2,4 × 3 cm	gr. IV a lui J. Hampel (sfârșit sec. IX evul mediu) J. Hampel, op. cit., 2, p. 819.	J. Hampel, <i>Allerthümer des frühen Mittelalter in Ungarn</i> , 2, p. 440; 3, pl. 334/20; 1, p. 305, fig. 765.
14	Nagy — Ósz (azi Tomnaticu jud. Arad)	descoperirea izolată		metal galben		I	2,8 × 3 cm	gr. IV-a a lui Hampel	J. Hampel. op. cit., 1, p. 305, fig. 767; 2, p. 654, fig. 2.
15	Eperjeske	mormint de înhumație în tumul	— verigă de argint (gît) — verigă plată de bronz (mână) — cataramă (sub șezut) — mârgea — amnar — limbă de curea	bronz	lipsește acul	I	mică	„honfoglá I lás” (L. Kiss. op. cit., p. 53)	L. Kiss, ArchÉrt, 39, Budapesta, 1920—1922, p. 51—52, p. 54, fig. 15.
16	Ihalimba	mormint înhumație	— Schnallenfibel	bronz	lipsește acul	I	(o variantă a acestei grupe)	Prima jumătate a sec. X (G. Török, op. cit., p. 16—17)	G. Török, ArchHung 39, Budapesta, 1962, p. 144, pl. 12/19/852.
17	Komárom							prima jumătate a sec. X. (G. Török op. cit., p. 16—17)	G. Török, op. cit., p. 17, se află la Muzeul Național de Istorie al Ungariei cu următorul nr. de inventar: 65/913 19.

Din punct de vedere geografic această grupă se concentrează în regiunea Dunării mijlocii și a Tisei, în Ungaria sau Slovacia (2 exemplare) (fig. 3). Pe teritoriul țării noastre, exemplare aparținând acestei grupe au

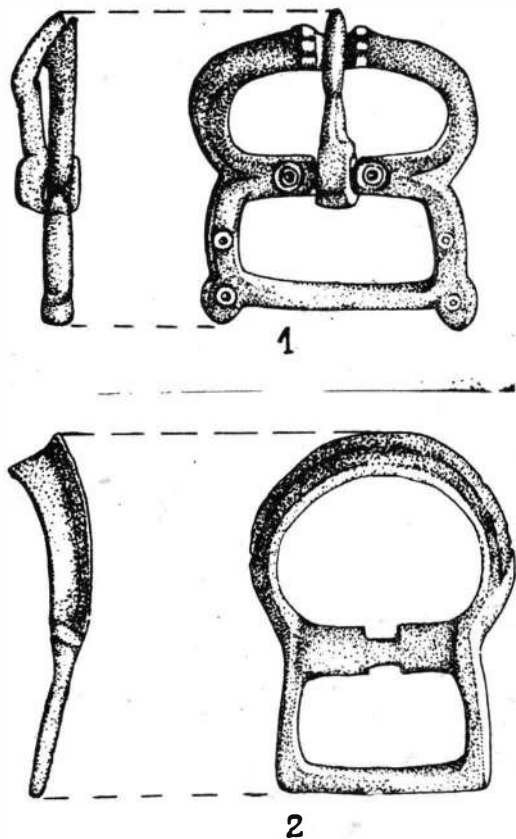


Fig. 1. — Cataramă în formă de liră descoperite la Tirgșor.




Fig. 2. — Cataramă în formă de liră din grupa I descoperită la Tirgșor.

apărut, în afară de Tirgșor, numai la Dinogetia⁴. La sud de Dunăre se cunosc două cataramă descoperite la Pliska⁵ (fig. 3).

Dacă exemplarele de la Pliska și Dinogetia nu s-au găsit în complexe arheologice închise, în astfel de complexe (necropole) s-au găsit cele descoperite în Ungaria sau Slovacia, ceea ce oferă posibilitatea încercării unei încadrări cronologico-culturale. Dealtfel, cele mai bune analogii au putut fi stabilite cu cataramăle descoperite în aceste regiuni. În sprijinul afirmației cităm exemplarele de la Gádoros⁶, Hencida⁷, Szeged-Makko-

⁴ I. Barnea, *Dinogetia*, vol. 1, București, 1967, p. 295, fig. 173/22.

⁵ Stanco Stancev, *Izvestiia-Institut*, 20, Sofia, 1955, p. 226, p. 208, fig. 26/2.

⁶ G. Csallany, *Avarische und ungarische Funde zu Szentles, DolgSzeged*, 9—10, 1933—1934, 1—2, Szeged, 1934, pl. 69/5; N. Fettich, *Die Metallkunst der landnehmenden Ungarn*, A. H., 21, Budapesta, 1937, vol. 1, p. 257, vol. 2, pl. 91/120.

⁷ Nandor Fettich, *op. cit.*, vol. 1, p. 251, vol. 2, pl. 88/2.

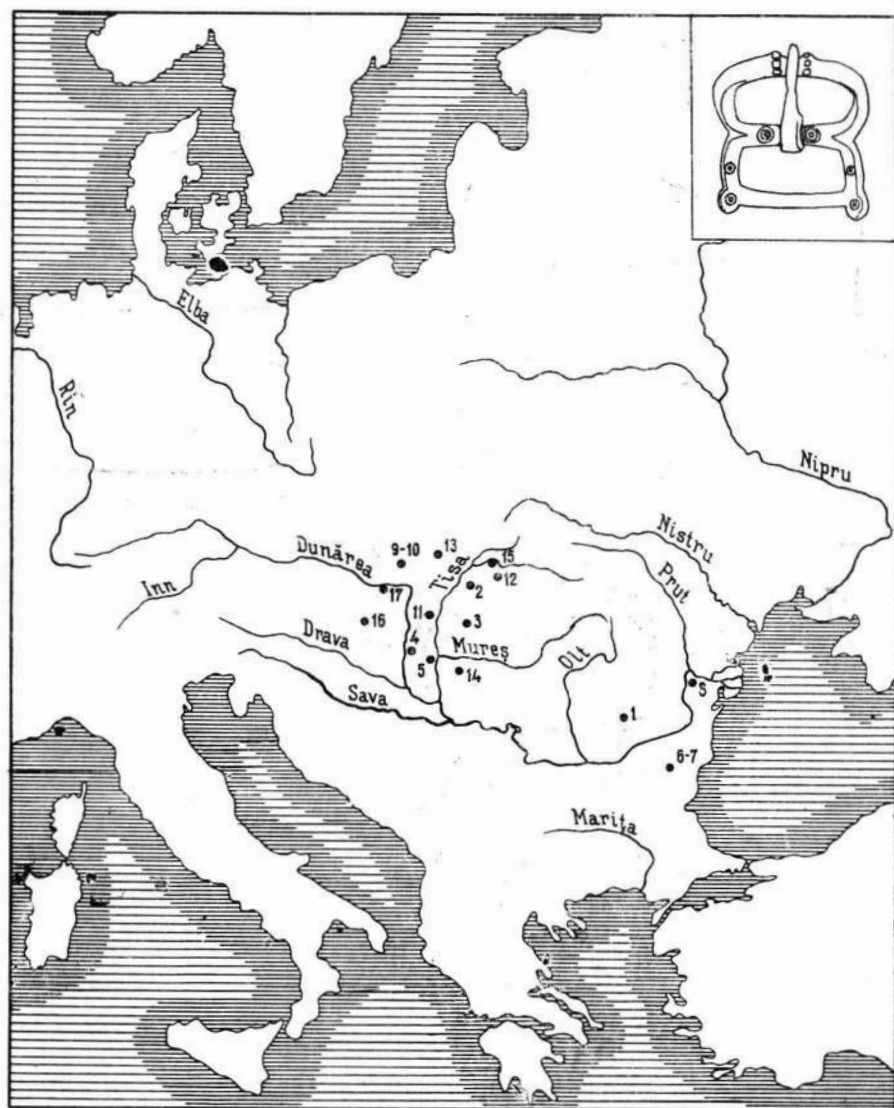


Fig. 3. — Răspindirea cataramelor în formă de liră din grupa I.

serdö⁸, Pilin⁹, Kenezlő¹⁰ și înainte de toate, catarama găsită în necropola de la Kecel¹¹. Asemănarea, care merge pînă la identitate, dintre exem-

⁸ Marta Szell, *Elpusztult, XI—XVI századbeli végé szeti leletek Szeged és Hódmezővásárhely hátárában*, DolgSzeged, 16, Szeged, 1940, p. 165—167, pl. 30/22; Zd. Voina, *Madavi a slavané v světle archeologických nálezí X—XII stéti*, SlovArch. 2, 1954, p. 101, pl. 75/18.

⁹ Josef Hampel, *Alterthümer des frühen Mittelalter in Ungarn*, vol. 1, p. 305, fig. 765; vol. 2, p. 440; vol. 3, pl. 334/20.

¹⁰ J. Andreas, *Honfoglaláskori emlékek Szabalsban*, ArchÉrt, vol. 34, 1914, nr. 4—5, Budapesta, p. 316, pl. 25.

¹¹ N. Fettich, *op. cit.*, vol. 1, p. 260; vol. 2, pl. 98/2.



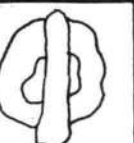


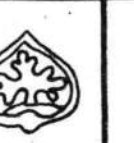

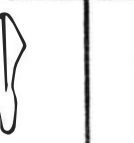

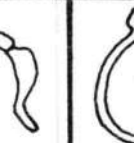
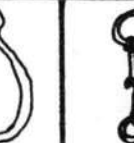
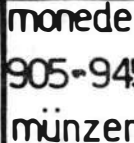

													monede 905-945 münzen		
1	TÍRGSOR	●													
2	HENCIDA	●													
3	GÁDOROS	●		●				●							
4	KECEL	●	●			●				●					
5	SZEGED-MAKKOSERDŐ	●		●											
6	PLISKA	●													
7	PLISKA	●													
8	DINOGETIA	●													
9	NITRA NA LUPKE	●													
10	NITRA NA LUPKE	●													
11	CSÓNGRAD-VENDEL	●						●							
12	KENEZLŐ	●	●		●	●			●		●	●	●		
13	PILIN	●					●				●	●		●	●
14	NAGY-ŐSZ (TOMNATICU)	●													
15	EPERJESKE	●													
16	HALIMBA	●													
17	KOMÁROM	●													

Fig. 4. — Tabel de asociere a cataramei de la Tîrgşor.

plarele de la Tirgșor și cel de la Kecel, ne duce la avansarea ipotezei că ambele piese sînt precursul unuia și aceluiași atelier.

Necropolele amir tite, aparținînd maghiarilor timpurii (*lanănehmende Ungarn*), au fost datate pe baza inventarului funerar (aplice, limbi de curea, plăci de curea, piese de harnașament etc.) (fig. 4) în secolul al X-lea sau chiar la sfîrșitul secolului al IX-lea. O încadrare cronologică mai precisă a acestui orizont cultural se poate face prin mijlocirea descoperirilor din necropola de la Kenezlő. Mormintul 11 al acestei necropole cuprindea, alături de oasele umane sau de cal (oasele capului și ale picioarelor) o cataramă în formă de liră, încadrată de noi în grupa I, piese de harnașament, vîrfuri de săgeți și 17 bractee italienești din prima jumătate a secolului al X-lea folosite la împodobirea harnașamentului¹². Monedele, care se opresc la anul 945, ne permit datarea întregului inventar, deci și a cataramii, către jumătatea secolului al X-lea. Dacă admitem ca dată a înhumării jumătatea secolului al X-lea, atunci trebuie să admitem că piesa despre care este vorba a fost pusată în prima jumătate a acestui secol dacă nu cumva în a doua jumătate a secolului al IX-lea, fapt sugerat de situația din necropola de la Nitra na Lupke, datată pe criterii tipologice la mijlocul secolului al IX-lea¹³. Pentru o datare timpurie, în secolul al X-lea, pledează și ritualul de înmormîntare surprins în unele din necropolele amintite. Depunerea în mormintele de la Hencida¹⁴, Gádoros¹⁵, Kenezlő¹⁶, Pilin¹⁷ a unor oase de cal (de obicei capul calului și oasele picioarelor) reprezintă un obicei caracteristic maghiarilor timpurii¹⁸. În acest sens merită a fi amintite mormintele de călăreți de la Pilin¹⁹, cu monede din prima jumătate a secolului al IX-lea, aparținînd celor mai vechi morminte caracteristice maghiarilor.

În lumina celor spuse mai sus, datarea acestui tip de cataramă în prima jumătate a secolului al X-lea, eventual și în a doua jumătate a secolului al IX-lea ni se pare firească.

O datare mai tîrzie, în a doua jumătate a secolului al X-lea, a acestei grupe de cataramă este sprijinită de descoperirile din necropola de la Kecel. Nandor Fettich a încadrat, din punct de vedere cronologic, necropola în secolul al XI-lea pornind de la analiza cerceilor bizantini ornamentați în tehnica filigranului²⁰. Faptul că mormintul 3 de la Kecel, din al cărui inventar făcea parte și catarama, conținea numai piese de centură caracteristice maghiarilor timpurii²¹ pledează după opinia noastră pentru

¹² J. Andreas, *op. cit.*, p. 315–318.

¹³ B. Chropovsky, *Slowanské Pohrebisko v Nitre na Lupke*, SlovArch, vol. 10, 1962, nr. 1, Bratislava, p. 222.

¹⁴ N. Fettich, *op. cit.*, vol. 1, p. 251.

¹⁵ *Ibidem*, p. 257.

¹⁶ J. Andreas, *op. cit.*, p. 313, fig. 20.

¹⁷ J. Hampel, *op. cit.*, vol. 2, p. 440.

¹⁸ N. Fettich, *op. cit.*, vol. 1, p. 251.

¹⁹ J. Hampel, *op. cit.*, vol. 2, p. 882 : „Zu den ältesten Reitergräbern scheinen die Reitergräber von Pilin zu gehören... Die Münzbeilagen sind Münzen deutscher Könige von 814 bis 840“.

²⁰ N. Fettich, *op. cit.*, p. 261.

²¹ Idem, *loc. cit.* : „die Gürtelverzierung aus Grab 3... sind bezeichnende levendische Produkte vom Ende des IX. Jahrhundert“.

datarea în secolul al X-lea, eventual a doua jumătate a acestui secol a mormintului 3²². Descoperirea majorității cataramelor caracteristice grupei I în mormintele maghiare ne obligă a presupune că purtătorii acestor piese erau, în regiunea respectivă, maghiarii. În acest caz prezența unor astfel de catarama în necropola slovacă de la Nitra na Lupke ar putea fi un ecou al relațiilor dintre maghiari și slavii moravieni.

Pe de altă parte, prezența unor astfel de catarama la Tîrșor, Dinogtia sau Pliska ne permite formularea unei ipoteze de lucru. Nu este exclus ca ele să constituie mărturii ale participării maghiarilor la expedițiile sud-dunărene așa cum s-a întâmplat în anii 934²³, 943²⁴, 967²⁵, 970²⁶.

În lumina celor spuse mai sus și avînd în vedere răspîndirea geografică a cataramelor în formă de liră din grupa I, considerăm că ipoteza originii apusene a cataramei de la Tîrșor, din regiunile locuite de maghiari în secolul al X-lea nu trebuie înlăturată.

Catarama de la Tîrșor se plasează, din punct de vedere cronologic, în secolul al X-lea, eventual în a doua jumătate a acestui secol — dacă avem în vedere situația de la Kecel cu care exemplarul de la Tîrșor are cele mai bune analogii.

Faptul că tipul cataramei descoperit la Tîrșor se întilnește cel mai adesea în Ungaria nu ne îndreptățește a crede că și exemplarul prezentat de noi aparține unui maghiar. De altfel, el a fost descoperit într-o locuință-bordei aparținînd culturii autohtone balcano-carpatică, ceea ce indică un purtător autohton al unei piese de import ajunsă aici în urma evenimentelor istorice la care am făcut aluzie mai sus.

EINE LEIERFÖRMIGE SCHNALLE AUS TÎRȘOR

ZUSAMMENFASSUNG

Es wird eine in Tîrșor (Kr. Prahova) entdeckte leierförmige Schnalle analysiert. Die Schnalle wurde in einer der balkan-karpatischen

²² Menționăm cu acest prilej că datarea în secolul al XI-lea se bazează exclusiv pe gradul înalt de uzură al cerceilor menționați care, așa cum arată autorul (*op. cit.*, p. 261), au fost lucrați în secolul al X-lea.

²³ Theophanes Continuatus, *Chronografia*, Bonn, 1838, p. 422; Symeon Magister, *Annales*, Bonn, 1838, p. 746; Leo Grammaticus, *Chronografia*, Bonn, 1842, p. 322; menționează pe maghiari în Thracia.

²⁴ Leo Grammaticus, p. 325; Skylitzes — Cedrenos, *Hist. Comp.*, II, Bonn, 1839, p. 319, amintesc o solie trimisă la maghiari pentru încheierea unei păci pe 5 ani.

²⁵ Skylitzes-Cedrenos, II, p. 372: ne informează despre rugămîntea adresată țarului Petru să-i împiedice pe maghiari la trecerea Dunării.

²⁶ Skylitzes-Cedrenos, II, p. 386, menționează pe maghiari, alături de pecenegi, bulgari și ruși în lupta de la Arkadiopolis împotriva bizantinilor. La aceleași evenimente se referă și Leo Diaconus, *Historiae*, Bonn, 1828, VII, 3.

²⁷ Tot de la Tîrșor, dintr-o descoperire izolată provine o cataramă în formă de liră de un tip deosebit (fig. 1/2). Partea superioară are ramele în formă ovală și prevăzute cu un șanțuleț. Barele ramei părții inferioare sînt drepte. Nu este ornamentată. Dimensiunile: lungime 48 cm, lățime 3,5 cm. Spînul lipsește. Catarama se poate încadra tipologic în secolul al X-lea. La această afirmație ne îndeamnă deosebirea acestei catarama față de alte tipuri mai tirzii date în secolul al XI-lea, cf. Z. Holowinska, *Archaeologia Polski*, 8, 1961, 2, Varșovia, p. 387; B. Cleve, *ESA*, 4, 1929, p. 251.

Kultur gehörenden Siedlung (Erdhütte 37) gefunden. Sie wird in die zweite Hälfte des 10. Jahrhunderts datiert und konventionell in die I. Gruppe eingegliedert. Die Schnalle wird als ein westliches den landnehmenden Ungarn charakteristisches Importstück angesehen. Ihre Anwesenheit in Tirgșor wird hypothetisch, durch die Beteiligung der Ungarn an den politischen Ereignissen im 10. Jahrhundert an der unteren Donau erklärt.

ERKLÄRUNG DER ABBILDUNGEN

Abb. 1. — Leierförmige Schnallen aus Tirgșor.

Abb. 2. — Leierförmige Schnalle aus Tirgșor.

Abb. 3. — Verbreitung der leierförmigen Schnallen aus der I. Gruppe.

ANALIZA POLINICĂ A STRATELOR DE LA BUCOV (JUD. PRAHOVA)

DE

MARIN CÂRCIUMARU

Stațiunea din care au fost extrase eşantioanele pentru analiza polinică este situată în apropierea oraşului Ploieşti, la sudul comunei suburbane Bucov, în punctul numit de localnici Tioca. În imediata apropiere a aşezării curge pârâul Gîrla Morii care se varsă în Bucovel, afluent pe stînga al Teleajenului. Pârâul Gîrla Morii mărgineşte stațiunea la nord, iar Teleajenul, care curge la circa 500 m depărtare, la sud.

Pentru extracţia polenului, eşantioanele au fost tratate mai întîi cu HCl 10% pentru îndepărtarea carbonaţilor, iar după aceasta, în scopul dizolvării silicaţilor, s-au supus acţiunii HF 38%. Îndepărtînd orice urmă de acid, prin spălări succesive, s-a trecut la fierberea probelor în Na OH 10% în vederea distrugerii resturilor de substanţă organică, exceptînd grăuncioarele de polen şi spori. O serie de spălări repetate cu apă, iar ultima cu acid acetic glacial, au precedat acetoliza efectuată la cald (nouă părţi anhidridă acetică şi o parte acid sulfuric concentrat). Reziduu rămas după acetoliză a fost spălat mai întîi cu apă, apoi cu acid acetic glacial, după care s-a fixat într-o picătură de glicerină pe o lamă de microscop. Concentraţia polenului pe o singură lamă a fost suficient de mare pentru a executa o statistică polinică concludentă în cadrul fiecărui orizont. Trebuie remarcat că polenul adesea era puternic fragmentat şi distrus, încît făcea imposibilă recunoaşterea sa. Aşa se explică şi faptul că probele din profunzime (nivelul 110 şi 120 cm) corespunzătoare bordurilor din epoca feudalismului timpuriu, nu au conservat polenul în aşa măsură încît să fie posibilă recunoaşterea sa fără riscul unor confuzii grave. Oricum, pentru fiecare nivel analizat, au fost numărate peste 380 de grăuncioare de polen şi spori, uneori depăşind chiar cifra de 670 (fig. 1,2).

În cadrul polenului de arbori cea mai largă răspîndire o au elementele stejărişului amestecat, cu valori cuprinse între 24 şi 44%. Maximul stejărişului amestecat se realizează în perioada corespunzătoare locuinţelor de suprafaţă din epoca feudalismului timpuriu, adică la 70 cm adîncime. Procentele minime coincid cu perioada de tranziţie de la

stratele caracteristice bordeielor la cele specifice locuințelor de suprafață din epoca feudală timpurie. Stejărișul amestecat este format în primul rind din stejar (*Quercus*) care realizează cele mai semnificative valori în perioada sedimentării stratelor sincrone nivelului locuințelor de suprafață din epoca feudalismului timpuriu. În prima parte, în timpul depunerii orizonturilor feudale timpurii, corespunzătoare bordeielor, predominant nu era stejarul (*Quercus*) care totaliza 10%, ci teiul (*Tilia*) care însuma 12%. De altfel, teiul (*Tilia*) realizează valori ridicate și-n partea superioară a profilului, la trecerea de la nivelul locuințelor de suprafață aparținând epocii feudalismului timpuriu la stratul din epoca feudalismului dezvoltat, fără însă a depăși valorile stejarului (*Quercus*). Ulmul (*Ulmus*), pe toată perioada desfășurării profilului, nu înregistrează procente mai mari decât stejarul (*Quercus*) și teiul (*Tilia*). Mai mult, spre suprafață diagrama sa oglindește o restrângere însemnată.

Spectrele polinice ale fagului (*Fagus*) și carpenului (*Carpinus*) relevă o desfășurare destul de asemănătoare, în sensul că ambele prezintă un maxim în baza profilului (maximul absolut al fagului de 14% și al doilea maxim ca valoare al carpenului de 10%). La 80 cm sînt în declin, ca apoi, în același timp, la 70 cm, să crească la procente însemnate (al doilea maxim al fagului de 11% și maximul absolut al carpenului de 12%). În stratele superioare sînt în continuă reducere valorică.

Coniferele sînt reprezentate prin pin (*Pinus*), molid (*Picea*) și brad (*Abies*). Bradul (*Abies*), în stratele corespunzătoare bordeielor din epoca feudală timpurie, apare cu totul sporadic, iar spre suprafață înregistrează o prezență modestă. Molidul (*Picea*) reflectă o răspîndire concludentă doar în prima jumătate a diagramei, cînd deține 10%, în orizontul de profunzime. Apoi valorile sale scad, ca și ale fagului, teiului și carpenului, în mod continuu pînă la 70 cm, pentru ca spre suprafață să fie în sensibilă afirmare. În schimb, diagrama pinului (*Pinus*) are o desfășurare inversă genurilor descrise pînă acum. Maximele sale se suprapun perioadei de reducere, iar minimele, fazelor de afirmare a acestora. În acest fel, pinul (*Pinus*) realizează cele mai ridicate valori în prima parte a nivelului locuințelor de suprafață din epoca feudală timpurie și a stratului din epoca feudalismului dezvoltat, iar cea mai redusă, în a doua parte a nivelului locuințelor de suprafață din epoca feudalismului timpuriu.

Arinul (*Alnus*) reoglindește în general o răspîndire uniformă, cu excepția spectrului superior, cînd se reduce simțitor. Dezvoltarea sa destul de mare a fost condiționată cu siguranță de așezarea stațiunii în apropierea Teleajenului.

Mesteacănul (*Betula*) și salcia (*Salix*) descriu o desfășurare normală a diagramei, fără prea mari variații de la un orizont la altul, înregistrînd valori nu așa de ridicate.

Semnificativă este prezența nucului (*Juglans*) care, cu excepția spectrului de la adîncimea de 80 cm cînd înregistrează o evidentă reducere, în celelalte orizonturi manifestă o repartitie în general uniformă, cu valori cuprinse între 4,66 și 7%.

Alunul (*Corylus*), în cea mai mare parte bine reprezentat, înregistrează, ca și majoritatea genurilor de arbori cu frunza lată, două minime reprezentative: primul la 80 cm în timpul desfășurării locuințelor de

suprafață din epoca feudală timpurie, al doilea, în spectrul superior corespunzător stratului din epoca feudalismului dezvoltat.

Descrierea spectrelor polinice a genurilor de arbori precum și constatările ce rezultă din observațiile asupra raportului dintre *A.P.* și *N.A.P.* conduc la câteva concluzii.

Reprezentarea raportului dintre arbori și ierboase demonstrează că în prima parte, pe timpul dezvoltării stratelor din epoca feudal timpurie, corespunzătoare nivelului bordeielor, pădurea avea cea mai mare extindere din tot răstimpul căruia i se suprapune profilul analizat (*A.P.* = 44%). Se poate considera că aspectul fitogeografic era cel de pădure cu poiene frecvente în cadrul său. Spre suprafață pădurea se restringe mult în favoarea plantelor ierboase, astfel că la 80 cm adâncime nu mai însumează decât 26%.

Statistica selectivă a genurilor de arbori ilustrează faptul că prevalența polenului de pin (*Pinus*) se suprapune tocmai perioadei în care raportul general între *A.P.* și *N.A.P.* era net în favoarea ultimelor. Cu alte cuvinte, în cadrul polenului de arbori, și așa inferior celui de ierburi, în această fază, predomină tocmai polenul de pin (*Pinus*), accentuând prin abundența sa caracterul de stepizare al regiunii în perioada respectivă, știut fiind că polenul său ușor poate fi transportat de curenții aerieni de la distanțe destul de mari și sedimentat tocmai în zonele unde nu există un filtru foliar prea dens. De aceea, considerăm că în timpul sedimentării stratelor cuprinse între 90 și 80 cm adâncime, caracteristice primei jumătăți a nivelului locuințelor de suprafață din epoca feudalismului dezvoltat, are loc o primă acțiune de defrișare a pădurii din împrejurimile așezării, fără ca acest fenomen să prezinte o amploare foarte mare. Procesul de stepizare nu este subliniat deci atât de mult de reducerea valorilor generale ale polenului de arbori prin declinul tuturor foioaselor, cât mai ales prin faptul că, în cea mai mare parte, suma polenului de *A.P.* este constituită din polenul de conifere, și-n primul rînd de pin (*Pinus*). Cu siguranță, excesiva reprezentare a pinului în această perioadă este rezultatul transportului polenului său din regiunile carpatice care, prin defrișarea unei bune părți a arborilor autohtoni și crearea de locuri deschise, lipsite de filtru constituit pînă acum de existența foioaselor în regiune, găsește condiții de sedimentare în preajma așezării studiate.

Se pare că procesul de defrișare a cuprins în prima parte fagul (*Fagus*), teiul (*Tilia*), carpenul (*Carpinus*) și poate chiar molidul (*Picea*), iar în partea a doua, mai cu seamă alunul (*Corylus*), ulmul (*Ulmus*), mesteacănul (*Betula*) și carpenul (*Carpinus*)

În a doua jumătate a perioadei locuințelor de suprafață din epoca feudalismului dezvoltat, pădurea își reface cu greu o parte din terenul pierdut, însă numai pentru scurt timp, întrucît va fi supusă din nou unei noi perioade de defrișare, de data aceasta mult mai categorică, cuprinzînd majoritatea foioaselor ce vegetau în această regiune, în perioada respectivă. Astfel că, începînd de la nivelul de 60 cm, adică exact în perioada de trecere de la epoca feudalismului timpuriu la stratul din epoca feudală dezvoltată, are loc o cădere însemnată a tuturor genurilor de arbori cu frunza lată, bine reprezentați pînă în această fază. Se restring foarte mult fagul (*Fagus*), stejarul (*Quercus*), ulmul (*Ulmus*), teiul (*Tilia*), carpenul (*Carpinus*), arțarul (*Acer*), alunul (*Corylus*) și

mesteacănul (*Betula*) care chiar dispare. Suma generală a polenului de arbori scade pînă la 18%, reoglundind pregnant aspectul tipic de silvostepă al acestei perioade.

Între ierburi, cea mai mare pondere o deține polenul de *Compositae* care își realizează maximul de 43% la 90 cm, imediat după prima reducere a principalelor genuri de foioase, deci în perioada incipientă a fazei întii a manifestărilor de defrișare a pădurii. Pe măsura reducerii procentelor de *Compositae*, are loc evidențierea polenului de *Cerealia* care își atinge maximul (9,05%) în orizontul următor. Deci, subliniem fenomenul referitor la faptul că terenul defrișat pentru extinderea suprafețelor de cultivat, în prima parte a fost invadat de *Compositae* și numai după aceea a fost recuperat pentru agricultură. După realizarea maximului, diagrama polenului de *Cerealia* prezintă o desfășurare uniformă cu valori de circa 4%.

Gramineaele spontane au repartiție în general uniformă pe toată perioada profilului analizat, procentele lor variind între 15,34 și 18,04%.

Una din cele mai elocvente constatări privind intensificarea locuirii așezării, pe măsura scurgerii timpului, este curba de *Chenopodiaceae*, plante specifice proceselor de ruderalizare. Astfel, dacă la 100 cm acestea înregistrau abia 2,15%, ele cresc într-o proporție uniformă de la un orizont la altul, ajungînd ca la 50 cm să însumeze 28,38%.

Între celelalte ierburi, mai răspîndite erau cele din familia *Poly-podiaceae*, *Rosaceae*, *Labiatae*, *Cyperaceae* și uneori *Saxifragaceae*. Restul ierboaselor se întîlnesc cu totul sporadic de la un orizont la altul (vezi tabelul).

Concluzii. M. Comșa, sub îndrumarea căreia s-au efectuat săpăturile arheologice, datează așezarea de la Bucov-Tioca începînd din a doua jumătate a secolului al VIII-lea pînă în a doua jumătate a secolului al X-lea, inclusiv¹.

Analiza polinică a sedimentului aparținînd stratelor feudale de la Bucov a relevat că acestea s-au depus în ultima fază de vegetație stabilă pentru teritoriul României², faza de vegetație a fagului, sincronă cu subatlanticul lui Blytt-Sernander.

Climatul acestei perioade este aproape identic cu cel din zilele noastre, caracterizat printr-o nuanță rece și suficient de umedă.

Aspectul fitogeografic în răstimpul cit s-a desfășurat profilul analizat, se caracterizează prin deosebiri sensibile, în sensul că în prima parte pădurea era mai răspîndită decît actualmente în această zonă. De asemenea, s-au evidențiat două faze de defrișare a pădurii: prima, în partea întii a stratutii corespunzător locuințelor de suprafață din epoca feudală timpurie, iar a doua, începută odată cu trecerea la epoca feudalismului dezvoltat și continuată probabil în timpurile moderne. În tot acest timp pădurea era formată în general din elementele stejărișului amestecat, în cadrul căruia cea mai mare pondere în majoritatea timpului, a deținut-o stejarul. Diseminat, în pădurea de *Quercetum mixtum*, se putea întîlni fagul (*Fagus*), carpenul (*Carpinus*), alunul (*Corylus*), mesteacănul (*Betula*)

¹ M. Comșa, *Raportul preliminar despre săpăturile de la Bucov*, raport prezentat la „Se-siunea de rapoarte a Institutului de arheologie”, 17 febr. 1972.

² E. Pop, *Analize de polen în turba Carpaților Orientali (Dorna-Lucina)*, Bul. Grădinii botanice și al Muz. Bot., Cluj, vol. 9, 1929, p. 81—210.

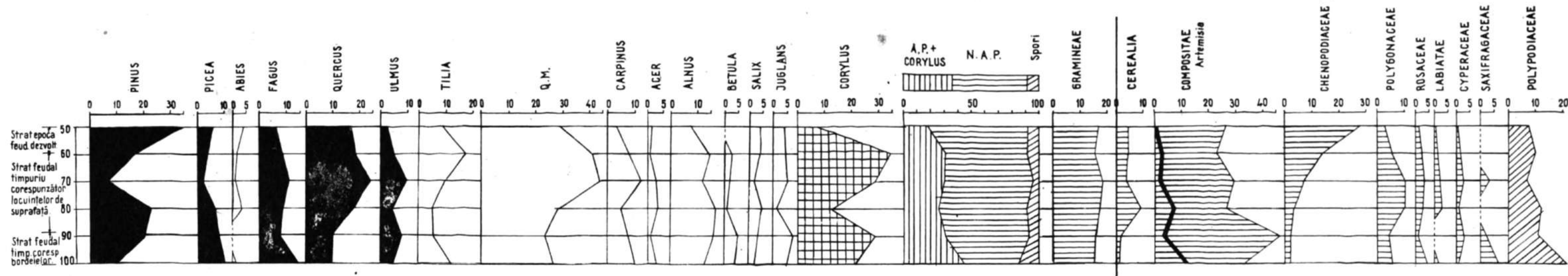


Fig. 1. - Diagrama polinică a sedimentului din stratele de la Bucov.

Numărul curent	Adâncimea în cm	PINUS	PICEA	ABIES	FAGUS	QUERCUS	ULMUS	TILIA	Q.M. (Quercus, Ulmus, Tilia)	CARPINUS	ACER	JUGLANS	ALNUS	BETULA	SALIX	CORYLUS	A. P. + Corylus	GRAMINEAE	CEREALIA	COMPOSITAE	ARTEMISIA	CHENOPODIACEAE	POLYGONACEAE	PLANTAGINACEAE	ROSACEAE	PLUMBAGINACEAE	UMBELIFERAE	LABIATAE	RANUNCULACEAE	CYPERACEAE	VITACEAE	CARYOPHYLLACEAE	GERANIACEAE	MALVACEAE	CISTACEAE	ALISMATACEAE	SAXIFRAGACEAE	POLYGALACEAE	LEGUMINOSAE	CRUCIFERAE]	URTICA	POLYPODIACEAE	LYCOPODIUM	N.A.P.	
1	50	35,0	6,0	4,0	6,0	17,0	3,0	9,0	29,0	3,0	1,0	4,0	8,0	-	4,0	7,0	18,0	16,9	4,2	25,6	1,0	28,3	2,5	0,6	1,0	0,2	0,2	0,2	0,2	0,8	-	-	-	1,6	-	-	-	-	-	-	-	7,8	1,2	82,0	
2	60	16,6	4,0	1,3	8,6	18,6	5,3	17,3	41,3	7,3	0,6	4,6	14,6	2,6	4,0	34,6	31,0	15,4	4,3	20,4	2,4	14,1	5,4	0,1	2,4	-	0,3	1,2	-	1,0	0,7	0,8	0,1	0,3	-	-	-	-	-	-	-	10,0	1,0	69,0	
3	70	6,0	2,0	1,0	11,0	24,0	10,0	10,0	44,0	12,0	3,0	5,0	12,0	2,0	2,0	28,0	30,0	18,0	4,0	27,0	2,4	6,7	10,0	0,3	3,1	-	1,8	1,8	0,9	2,1	-	-	-	-	0,3	1,5	3,0	0,3	-	-	-	-	6,7	-	76,0
4	80	22,0	6,3	3,4	8,6	18,1	4,7	5,5	28,3	4,7	3,4	0,7	16,5	1,5	4,7	14,1	26,0	17,4	9,0	19,6	7,0	3,3	9,7	-	2,4	-	0,4	2,4	1,5	0,4	-	0,2	0,6	0,2	-	0,6	-	-	2,6	0,2	-	-	11,7	0,2	74,0
5	90	20,0	8,0	-	8,0	10,0	8,0	6,0	24,0	7,0	1,0	7,0	16,0	5,0	3,0	28,0	30,0	15,6	1,5	43,0	3,3	2,1	4,3	-	0,9	-	-	-	0,3	2,4	-	0,9	-	1,2	-	0,9	1,8	-	-	-	0,3	-	10,7	0,3	70,0
6	100	10,0	10,0	1,0	14,0	10,0	5,0	12,0	27,0	10,0	3,0	5,0	14,0	4,0	2,0	24,0	44,0	15,3	1,0	21,8	11,1	2,5	5,3	-	3,9	-	-	1,4	0,3	0,7	-	0,3	-	-	6,0	-	-	-	-	-	20,4	1,0	56,0		

Fig. 2. - Repartiția speciilor polinice în sedimentul de la Bucov.

și mai puțin arțarul (*Acer*). De-a lungul riului Teleajen și afluenților săi din imediata apropiere se întâlneau frecvente asociații formate din arin (*Alnus*) și salcie (*Salix*).

Observațiile asupra gramineelor de tip *Cerealia* și calcularea procentuală a lor a relevat faptul că terenurile agricole nu cuprindeau suprafețe prea extinse și deci agricultura nu reprezenta preocuparea de bază a locuitorilor acestor vremuri în zona studiată.

Faptul că agricultura nu a constituit îndeletnicirea principală a locuitorilor în această perioadă este bine subliniată și de faptul că, într-o perioadă mult mai veche, cuprinzând diferite culturi neolitice din alte zone ale țării, procentele gramineelor de tip *Cerealia* erau mult mai crescute. Astfel la Leu³ și Padea⁴ în stratele Vinča-Dudești gramineele de tip *Cerealia* însumează valori de peste 15% și respectiv 5%.

Pe de altă parte, creșterea continuă a chenopodiaceelor dinspre orizonturile inferioare spre cele superioare ar putea fi un indiciu al intensificării preocupărilor zootehnice ale omului acestor vremuri pe măsura scurgerii timpului.

Studiile viitoare care vor cuprinde noi așezări aparținând epocii feudale timpurii vor încerca să evidențieze o serie de alte caractere particulare ale diferitelor zone în care acestea sînt situate.

L'ANALYSE POLLINIQUE DES COUCHES ARCHÉOLOGIQUES DE BUCOV

RÉSUMÉ

L'étude pollinique du sédiment des couches de Bucov (dép. de la Prahova) montre que celles-ci se sont formées durant la dernière phase de végétation établie pour le territoire de la Roumanie : la phase de végétation du hêtre synchrone au subatlantique de Blytt-Sernander. C'est une période au climat presque identique à celui de nos jours, avec un soupçon de froid et suffisamment humide.

L'aspect phyto-géographique dans l'intervalle pendant lequel le profil analysé s'est développé se distingue par des différences sensibles, c'est-à-dire que, durant la haute époque féodale correspondant aux fonds de cabane, la forêt était plus répandue qu'à l'heure actuelle dans cette zone. On a pu également préciser le défrichement de la forêt en deux temps : le premier dans la première partie de la couche correspondant aux habitations en surface de haute époque féodale ; le second, débutant au moment de la transition vers l'étape développée du régime féodal et se poursuivant fort probablement à l'époque moderne. Au cours de tout cet intervalle la forêt se composait en général d'un mélange d'élé-

³ M. Cârțumaru, *Notă palinologică asupra straterelor neolitice de la Leu (Jud. Dolj)*, manuscris.

⁴ M. Cârțumaru, *Analiza polinică a straterelor aparținând neoliticului de la Padea (Oltenia)*, manuscris.

ments de la famille du chêne (*Quercus*, *Ulmus*, *Tilia*) dans le cadre duquel c'est le chêne même qui détient la majorité la plupart du temps. Disséminés dans la chênaie il y avait aussi le *Fagus*, *Carpinus*, *Corylus*, *Betula* et moins fréquemment l'*Acer*. Enfin, fréquents dans les vallées du Teleajen et de ses affluents, il y avait l'*Alnus* et le *Salix*.

Les observations faites sur les graminées du type *Cerealina* et le calcul de leur pourcentage ont montré que les terrains cultivés n'étaient guère très étendus. Par conséquent l'agriculture ne constituait pas l'occupation par excellence de ceux qui habitaient à l'époque la zone étudiée. En effet, la période initiale de la première phase du défrichement de la forêt est marquée par le maximum de 43% (sur 90 cm) des *Compositae*. Le spectre immédiatement supérieur révèle leur diminution, tout en rendant évident le pollen des céréales (un maximum de 9,05). Une conclusion s'impose donc, à savoir : tout d'abord le terrain défriché fut envahi par les composites; ce ne sera qu'ensuite que l'homme l'aura récupéré pour l'agriculture.

D'autre part, la croissance continue des chénopodiacées des horizons inférieurs vers les horizons supérieurs pourrait constituer l'indice de préoccupations zootechniques de plus en plus grandes de la part de l'homme de ces époques au fur et à mesure que passait le temps.

EXPLICATION DES FIGURES

Fig. 1. — Diagramme pollinique du sédiment des couches de Bucov.

Fig. 2. — Répartition des espèces polliniques dans le sédiment de Bucov.

DE CE NU SE POATE VORBI DE ANALOGII
ÎNTRE ȘANȚURILE DE LA TÎRPEȘTI
ȘI CELE DE LA SUCEVENI

DE

SILVIA MARINESCU-BÎLCU

Problema șanțurilor împrejmuitoare sau de apărare ale așezărilor neolitice a preocupat îndeaproape pe mai toți cercetătorii care au întreprins săpături mai mult sau mai puțin ample în diversele stațiuni neo-eneolitice de pe teritoriul României.

Recent, un studiu referitor la această problemă a publicat și I. T. Dragomir, în vol. III, al anuarului „Memoria Antiquitatis” editat de Muzeul de arheologie din Piatra Neamț — studiu ce a constituit de altfel și obiectul unei comunicări anterioare. Atît articolul cît și comunicarea se referă și la unele rezultate obținute de noi prin săpăturile întreprinse în așezarea de la Tîrpești (jud. Neamț). Deoarece o serie de date privind șanțurile de apărare de la Tîrpești erau eronat prezentate în comunicarea lui I. T. Dragomir, i-am atras atenția asupra lor chiar cu prilejul prezentării ei la Sesiunea științifică a muzeelor, din 1970. Dar întrucît autorul nu a ținut seama de observațiile noastre, încercînd fundamentarea unor concluzii prin prelucrarea și interpretarea într-o manieră cu care nu putem fi de acord a unora dintre descoperirile de la Tîrpești, ne vedem obligați din nou să reluăm această problemă.

Dar să prezentăm mai întii faptele. Colegul citat, publicînd parțial unele rezultate ale săpăturilor întreprinse de el în așezarea de tip Stoicani-Aldeni de la Suceveni (jud. Galați), spune, printre altele, că acolo „s-a precizat *traseul* a cinci șanțuri neolitice, slujind de *fortificație artificială*, dispuse în mod transversal pe suprafața acestei așezări”¹ (sublinierile ne aparțin). În continuare se arată că șanțurile nr. 1 și 2 sînt identice și paralele, distanța dintre ele variînd între 3 — 3,50 m și, ceea ce este foarte important, că ele au fundul bifurcat și în profil au un aspect dublu-triunghiular, cu vîrfurile în jos și partea terminală foarte îngustă (circa 0,15 — 0,50 m); bifurcarea aceasta este delimitată de un prag

¹ I. T. Dragomir, *Așezarea neolitică fortificată din aria aspectului cultural Stoicani-Aldeni de la Suceveni*, Mem Antiq, 3, 1971, p. 145,

ascuțit, lăsat nesăpat. Adâncimea șanțurilor variază între 1—1,50 m (de la suprafața actuală), iar deschiderea la partea lor superioară, între 2—3 m. Șanțul nr. 3, cu profilul triunghiular este larg de 0,20—0,40 m la partea inferioară și de 3 m la gură iar adâncimea lui variază între 1,50—2 m².

Spre deosebire de acesta din urmă, șanțurile nr. 4 și 5 au profilele bifurcate și cu prag, ca și șanțurile nr. 1 și 2. Șanțul nr. 4, adânc de 0,75 m, are deschiderea părții superioare de 2 m și lățimea fundului de 0,25—0,50 m, iar șanțul nr. 5 o adâncime de 1,50 m, lățimea gurii de 3—4 m, iar a părții inferioare de 0,15—0,30 m. Date fiind dimensiunile șanțului nr. 4, acesta nu este considerat șanț de apărare³. Discutând în continuare rolul funcțional al celor cinci șanțuri de la Suceveni, pe baza unei întregi serii de considerații, printre care structura lor, bifurcarea bazei și îngustimea părții inferioare, autorul înclină să le atribuie „roluri mai mult cu caracter practic, de toate zilele, decît de apărare împotriva dușmanilor”. Poate, ni se spune în continuare, ele au servit la consolidarea terenului așezării, sau la adăpostirea vitelor în jurul gospodăriilor, dar nu se exclude nici posibilitatea să fi fost folosite și drept fortificații artificiale⁴.

Încercînd să stabilească unele sincronisme între etapa Stoicani-Aldeni și culturile eneolitice din Moldova, autorul apelează, așa cum aminteam mai sus, la descoperiri făcute de noi în așezarea de la Tîrpești, scriînd: „Sistemul acesta de șanțuri bine documentat și generalizat la patru dintre cele cinci șanțuri de apărare descoperite la Suceveni, ne dă posibilitatea să afirmăm că ele au fost săpate în mod intenționat, cu scopuri bine determinate, deși ar putea fi vorba și de o suprapunere întâmplătoare de șanțuri, așa după cum presupune Silvia Marinescu-Bîlcu, atunci cînd explică geneza șanțului de apărare al așezării neo-eneolitice din faza Cucuteni A1 de la Tîrpești, care este identic cu cele de la Suceveni”⁵. Reținem deocamdată că autorul vorbește de „șanțul de apărare” (sublinierea noastră !) de la Tîrpești, atribuindu-l fazei Cucuteni A1.

În dorința de a căuta analogii perfecte pentru precizarea unor sincronisme, autorul citat nu ține însă seama, în nici un fel, de realitățile constatate pe teren în așezarea de la Tîrpești și expuse clar de noi, formulînd concluzii neașteptate. El spune astfel că așezarea „de la Tîrpești, cu trei niveluri de cultură, specifice culturii Precucuteni II și III (întărită cu două șanțuri de apărare) și culturii Cucuteni A1, fortificată sau împrejmuită cu un șanț ce are baza bifurcată, fiind identic cu acelea descoperite la Suceveni. Fără îndoială analogia perfectă a acestui sistem de șanț cunoscut momentan numai în așezarea protocucuteniană de la Tîrpești, și în aceea caracteristică aspectului cultural Stoicani-Aldeni de la Suceveni, nu este întâmplătoare. Ea dovedește din plin nu numai contemporaneitatea lor, ci în același timp argumentează geneza și amprenta culturii Protocucuteni asupra aspectului Stoicani-Aldeni din regiunea de sud a Moldovei”⁶.

² *Ibidem*, p. 146.

³ *Ibidem*, p. 148.

⁴ *Ibidem*.

⁵ *Ibidem*, p. 146.

⁶ *Ibidem*, p. 150—151.

Reiese în primul rînd că autorul vorbește fără temeii, numai de *trei* niveluri de cultură în așezarea de la Tîrpești, deși în realitate sînt mult mai multe⁷, și în al doilea rînd că de data aceasta se referă la *trei șanțuri* de apărare (sublinierile noastre).

Înainte de a merge mai departe, fie-ne îngăduită o paranteză.

Introducînd în literatura de specialitate termenul de „protocucuteni”, R. Vulpe nu avea în vedere o cultură (sublinierea noastră) propriu-zisă ci o fază — și anume pe cea inițială — a culturii Cucuteni A⁸.

Mai tîrziu, Vladimir Dumitrescu, procedînd la o împărțire mai nuanțată a culturii Cucuteni⁹, a propus ca acestei etape inițiale să i se spună Cucuteni A1, denumire firească deoarece ea precizează locul etapei respective în evoluția culturii Cucuteni; de aceea considerăm că ar fi preferabil să se renunțe atît la termenul „protocucuteni”, cît mai ales la acela de „cultură Protocucuteni”, cu atît mai mult cu cît despre o astfel de cultură nu poate fi vorba. Dealtfel, folosirea alternativă în cuprinsul aceluiași studiu a termenilor „cultură Protocucuteni” și „cultură Cucuteni A1”, pentru indicarea aceluiași complex cultural, credem că este de natură să complice lucrurile.

Revenind la problema șanțurilor de apărare, se cuvine să precizăm în primul rînd care sînt, în fapt, constatările făcute de noi la Tîrpești și felul cum le-am prezentat în lucrările noastre.

Prezentarea șanțurilor de la Tîrpești a fost făcută de noi în felul următor: „Au fost identificate și cercetate și trei șanțuri, dintre care două precucuteniene. Primul este de mici dimensiuni... și trebuie să fi fost săpat într-un prim moment al așezării... Avînd în vedere dimensiunile lui reduse, rolul lui nu putea fi acela al unui șanț de apărare, ci se limita, destul de probabil, la unul de ordin gospodăresc, care deocamdată ne scapă (poate era un șanțuleț pentru paza vitelor)... În ceea ce privește cel de-al doilea șanț, el este sigur șanțul de apărare al locuirii din faza Precucuteni III”¹⁰.

Cît privește cel de-al treilea șanț, ne-am expus clar punctul de vedere scriind: „Și locuitorii terasei din faza Cucuteni A (sublinierea noastră) și-au întărit așezarea cu un șanț de apărare; întrucît traseul vechiului șanț al așezării precucuteniene era probabil reprezentat de o alveolare, cucutenienii au săpat șanțul lor aproximativ de-a lungul vechiului traseu, lărgindu-l și adîncindu-l parțial. Numai astfel ne putem explica de ce în unele zone întîlnim șanțul nou săpat în cel vechi, în alte zone două șanțuri alăturate, despărțite în profil doar în partea lor inferioară, iar în altele numai o lărgire a șanțului precucutenian”¹¹.

Punînd alături afirmațiile lui I. T. Dragomir și rezultatele săpăturilor noastre, este clar că noi n-am scris — așa cum susține d-sa — că așezarea

⁷ S. Marinescu-Bîlcu, *Unele probleme ale neoliticului moldovenesc în lumina săpăturilor de la Tîrpești*, SCIV, 19, 1968, 3, p. 395—396.

⁸ R. Vulpe, *Problemele neoliticului carpato-niprovian în lumina săpăturilor de la Izvoare*, SCIV, 7, 1956, 1—2, p. 65.

⁹ Vladimir Dumitrescu, *La civilisation de Cucuteni, Berichten van rijksdienst voor het oudheidkundig bodemonderzoek*, Amersfoort, 1959, p. 7—48; idem, *Originea și evoluția culturii Cucuteni-Tripolie*, I, SCIV, 14, 1963, 1, p. 51—78.

¹⁰ S. Marinescu-Bîlcu, *op. cit.*, p. 406.

¹¹ *Ibidem*, p. 411.

din fazele Precucuteni II și III de la Tîrpești este „întărită cu două șanțuri de apărare”¹², căci, după cum arătam și mai sus, șanțulețul mic precucutenian nu putea folosi ca șanț de apărare.

Mai departe, după ce admite că la Tîrpești sînt două șanțuri precucuteniene, și un șanț cucutenian, colegul I. T. Dragomir, atribuie culturii Cucuteni A1 „un șanț cu baza bifurcată identic cu acelea descoperite la Suceveni”¹³. Dar creînd un așa-zis „șanț cu baza bifurcată” din cele două șanțuri care se întretaie și se suprapun în unele cazuri (cel Precucuteni III cu cel Cucuteni A), el anulează implicit unul dintre șanțurile de apărare ale așezărilor de la Tîrpești. De aceea, ar fi trebuit să se decidă : sau la Tîrpești sînt două șanțuri precucuteniene și unul cucutenian, sau este unul cucutenian cu baza bifurcată și atunci așezării precucuteniene nu-i putem atribui decît șanțulețul mic, despre care am văzut că nu a fost șanț de apărare.

În ceea ce ne privește, după cum s-a văzut, noi am arătat că șanțul așezării Cucuteni A taie parțial, în unele zone pe acela al așezării Precucuteni III și că cele două șanțuri aveau un traseu paralel și parțial suprapus cu excepția zonei lor inferioare, altelei șanțul mai recent fiind săpat din nou în cel anterior.

Dealtfel, autorul citat a ignorat, voit sau nu, acest ultim fapt esențial, subliniat de noi în prezentarea principalelor rezultate ale săpăturilor de la Tîrpești, cînd scriam : „în unele zone întîlnim șanțul nou săpat în cel vechi”¹⁴. Ce explicație se poate da acestei situații ? Căci dacă colegul I. T. Dragomir nu era de acord cu punctul nostru de vedere, trebuia să-l discute și să aducă argumente pentru a-și susține teza. Pe de altă parte, din cele două schițe de profil de la Tîrpești, pe care le reproducem (fig. 1/1—2) rezultă, credem, cu claritate, justetea concluziilor noastre de acum cîțiva ani. Nu este lipsit de importanță să amintim și faptul că șanțurile de la Tîrpești au fost secționare de noi prin nu mai puțin de 12 (douăsprezece) tranșee și că în șanțul din faza Precucuteni III au fost descoperite, în unele cazuri pînă la fund, materiale tipice acestei faze, pe cînd în cel din faza Cucuteni A s-au găsit fragmente ceramice caracteristice acestei ultime culturi — mai ales din cele cu pictură tricromă.

Cît despre așa-zisa „bază bifurcată”, în fond o muchie mediană cu virful aproape ascuțit, lăsată în fundul șanțului, nesăpată și neplăcată cu birne, ne întrebăm cum putea rezista mai ales ploilor și ninsorilor ?

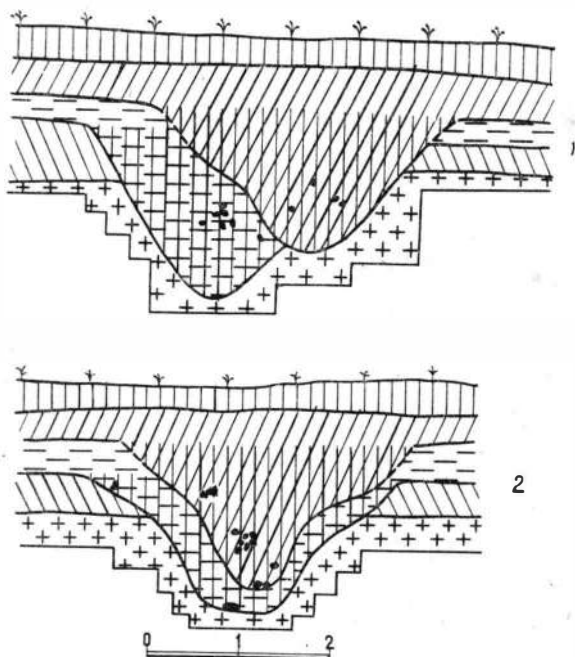
I. T. Dragomir mai vorbește de „analogii perfecte” între „sistemul de șanț de la Tîrpești” și acela de la Suceveni. În realitate însă, așa cum am arătat mai sus, la Tîrpești sînt două șanțuri care se întretaie, nu unul cu fundul bifurcat, și deci nu se poate vorbi de sistem similar cu acela al șanțurilor de la Suceveni. În plus, dimensiunile cît și forma șanțurilor în discuție diferă. În timp ce șanțurile de la Suceveni sînt adînci de aproximativ 1,50—2 m (de la suprafața actuală), cu o deschidere a gurii de aproximativ 3 m, și cu fundul ascuțit și îngust de 0,15—0,50 m, șanțul cucutenian de la Tîrpești este adînc de 2,50 m, are pe alocuri o deschi-

¹² I. T. Dragomir, *op. cit.*, p. 150.

¹³ *Ibidem.*

¹⁴ S. Marinescu-Bîlcu, *op. cit.*, p. 411.

dere a gurii ce variază între 3—5 m și partea inferioară în forma literei U, largă între 0,80—2 m. Pe de altă parte, cercetătorul de la Suceveni socotește că șanțurile de acolo au putut servi fie la „alcătuirea unei palisade din pari și lemne groase cu pământ bătut și pietre, pentru con-



Legenda








	Sol negru vegetal		Pământ galben
	Pământ cafeniu închis		Șanțul de apărare al așezării Cucuteni A
	Pământ cafeniu-cenușiu		Șanțul de apărare al așezării Precucuteni III
	Pământ cafeniu deschis		

Fig. 1. — Două secțiuni prin șanțurile de apărare ale așezării eneolitice de la Tîrpești.

solidarea terenului”, „fie la adăpostirea vitelor în jurul gospodăriilor”, dar nu exclude nici posibilitatea ca ele să fi fost „fortificații”¹⁵. În ceea ce ne privește, nu avem nici o îndoială asupra rolului funcțional al șanțului cucutenian de la Tîrpești, căci el nu a avut în nici un caz rolul

¹⁵ I. T. Dragomir, *op. cit.*, p. 148.

de consolidare a terenului, ci pe acela de veritabil șanț de apărare. Este adevărat că s-au descoperit locuințe cucuteniene și în afara traseului lui, dar ele au fost totuși plasate în imediata lui vecinătate. Dacă deci șanțurile de la Suceveni nu sînt șanțuri de apărare și nu au nici forma, nici dimensiunile similare aceluia de la Tîrpești, nu vedem în ce constă „analogia perfectă” la care se referă I. T. Dragomir.

Dealtfel, în mod inexplicabil, probabil pentru a demonstra sincronele pe care le socotește valabile, ni se atribuie și afirmații pe care nu le-am făcut, nu dintr-un exces de prudență, ci pentru că ele ar fi contrazis realitățile de pe teren.

Am amintit mai sus că I. T. Dragomir susține că la Tîrpești ar exista un nivel specific culturii Cucuteni A1 fortificat cu un șanț de apărare, fapt care ar dovedi nu numai „contemporaneitatea” șanțurilor de la Suceveni cu acela de la Tîrpești, dar ar argumenta și „geneza și amprenta” culturii Cucuteni A1 asupra aspectului Stoicani — Aldeni¹⁶. Trecînd deocamdată peste faptul că noi nu vedem în ce fel similitudinile forțate dintre șanțurile în discuție (Tîrpești, Suceveni) ar lămuri în vreun fel geneza culturii Cucuteni A1, sau pe aceea a aspectului Stoicani-Aldeni, sîntem obligați să facem apel din nou la textul nostru în scopul precizării încadrărilor culturale făcute pentru locuirea cucuteniană de la Tîrpești.

După cum am mai spus, noi am vorbit de un șanț al așezării din *faza Cucuteni A*, iar referitor la materialele Cucuteni A1, existente la Tîrpești precum și la problemele ridicate de ele, scriam: „Problema principală pe care o urmăream și speram să o elucidăm, în cuprinsul stratului cucutenian, era aceea a existenței sau inexistenței unei etape Cucuteni A1, conținînd numai ceramică bicromă. În două dintre locuințele degajate în întregime (nr. 5 și nr. 10, ultima distrusă de gropi ulterioare) și într-o alta degajată parțial (loc. nr. 20 bis) nu s-au găsit nici un fel de materiale ceramice cu pictură tricromă. Ni se pare însă prematur să tragem o concluzie definitivă pe temeiul acestor descoperiri, căci, așa cum am arătat, locuința nr. 10 a suferit de pe urma săpării unor gropi ulterioare, cu care ocazie s-ar fi putut înlătura eventualele materiale ceramice tricromă; locuința nr. 20 bis nu a fost degajată în întregime, iar în locuința nr. 5, două dintre vasele descoperite și-au pierdut pictura. Nu trebuie neglijat de asemenea faptul că în chiar așezarea de la Izvoare, unde a fost sesizat pentru prima dată acest nivel — Izvoare II 1 a — ceramica bicromă este precumpănitoare, dar nu lipsesc nici fragmentele tricrome”¹⁷.

Este deci clar, pe de o parte, că șanțul de la Tîrpești aparține fazei Cucuteni A — în umplutura lui descoperindu-se mai ales ceramică tricromă — iar pe de altă parte, chiar admițînd că trei dintre locuințele de la Tîrpești ar aparține etapei Cucuteni A1, noi socotim exclus ca el să fi fost săpat de locuitorii acestor trei locuințe, din mai multe motive:

1. Mina de lucru ar fi fost cu totul insuficientă.

¹⁶ *Ibidem*, p. 150—151.

S. Marinescu-Bîlcu, *op. cit.*, p. 413.

2. O sumară privire asupra planului așezării de la Tîrpești arată că singura locuință din etapa Cucuteni A1 pe care ar închide-o șanțul a fost loc. nr. 5. Locuința 20 bis (greșit trecută în plan cu nr. 22 bis) aflată lângă loc. 20, era situată în *afara* traseului acestui șanț ca și locuința nr. 10, plasată în imediata vecinătate a ripei (traseul șanțului în această zonă trecînd printre locuințele 10 și 13).

Socotim așadar că șanțul așezării cucuteniene de la Tîrpești nu poate fi datat în nici un caz înainte de etapa A2 (dacă nu curva în etapa A3) așa încît încercările de sincronizare făcute de I. T. Dragomir se reduc la simple speculații izvorite dintr-o interpretare forțată dată de el descoperirilor noastre. Ne pare rău că sîntem nevoiți să spunem colegului nostru că el ar trebui să-și întemeieze concluziile sau ipotezele și să stabilească sincronismele pornind de la date obiective și renunțînd să ne atribuie afirmații ce nu pot fi găsite în textele noastre, iar șanțului de la Tîrpești o formă pe care nu a avut-o în realitate.

Sîntem convinși că problemele pe care le ridică șanțurile de la Suceveni, cu fundul bifurcat sau nu, vor trebui și vor putea fi rezolvate numai la Suceveni.

IL N'Y A PAS D'ANALOGIES ENTRE LES FOSSÉS DE TÎRPEȘTI ET CEUX DE SUCEVENI

RÉSUMÉ

L'auteur discute certaines affirmations de I. T. Dragomir qui, à l'aide des constatations faites pendant ses fouilles de Suceveni (dép. de Galați), a pu établir des analogies entre les fossés au fond bifurqué, découverts par lui à Suceveni, et les fossés découverts par l'auteur dans la station néo-énéolithique de Tîrpești (dép. de Neamț). Ces supposées analogies ignorent cependant les faits observés par l'auteur dans cette dernière station, car à la place de deux fossés de Tîrpești, I. T. Dragomir parle d'un seul fossé soi-disant « à fond bifurqué ». D'autre part, I. T. Dragomir attribue ce fossé de Tîrpești à la phase Cucuteni A1 et, par-tant, tâche d'établir un synchronisme entre « la station Cucuteni A1 » de Tîrpești et la station du type Stoicani-Aldeni de Suceveni.

L'auteur attire cependant l'attention sur le fait qu'à Tîrpești il y a *deux* fossés de défense, qui se superposent par endroits, le plus ancien datant de la phase Précucuteni III et le plus récent de la phase Cucuteni A. Il ne s'agit en aucun cas d'un fossé ayant une espèce de crête médiane sur le fond, crête qui d'ailleurs n'aurait eu aucune utilité et aurait été détruite par les premières intempéries.

En ce qui concerne le fossé cucutéenien, celui-ci ne peut être attribué à l'étape Cucuteni A1, car dans la terre qui le remplissait l'on a découvert aussi des tessons céramiques à peinture trichrome, donc des étapes Cucuteni A2 ou A3.

A la fin de sa mise au point, l'auteur, tout en rejetant les conclusions et le synchronisme postulés par I. T. Dragomir entre les fossés de Suceveni et de Tîrpești, déclare ne pas comprendre pourquoi l'on n'a pas tenu compte des dates publiées à propos de ses fouilles de Tîrpești, qui décrivent clairement la forme de deux fossés de défense de Tîrpești et précisent la date de chacun d'eux.

EXPLICATION DES FIGURES

Fig. 1. — Deux sections à travers les fossés de défense de la station énéolithique de Tîrpești.

ÎN LEGĂTURĂ CU PERIODIZAREA FAZEI CUCUTENI A-B

DE

VLADIMIR DUMITRESCU

Este aproape inutil să mai subliniem faptul că cel puțin o parte dintre concluziile la care ne oprim la capătul unei cercetări în legătură cu fazele, etapele și subetapele diferitelor culturi, stabilite pe baza caracteristicilor proprii fiecăreia dintre ele, sint susceptibile de a fi completate și uneori chiar modificate în chip substanțial, în funcție de rezultatele cercetărilor întreprinse după formularea concluziilor respective. De aceea ni s-a părut întotdeauna foarte firesc să aducem modificările sau completările ce păreau că se impun cu privire la diferitele puncte de vedere exprimate de noi înșine mai înainte, după cum nu am ezitat să acceptăm modificările propuse de alți cercetători, atunci cînd am considerat întemeiate argumentele respective.

De aceea, dacă în paginile ce urmează vom încerca să apărăm unul dintre punctele de vedere susținute de noi acum cîțiva ani, o facem din convingerea că modificările propuse sint departe de a se sprijini pe fapte și argumente valabile.

1. După cum se știe, în studiul privind *Originea și evoluția culturii Cucuteni*¹, am socotit că, pe baza rezultatelor săpăturilor de la Traian — Dealul Fintînilor și de la Corlătoni, precum și ale noilor săpături de la Cucuteni — Dîmbul Morii și Cucuteni — Cetățuic, în cadrul evoluției fazei Cucuteni A-B se pot distinge două etape; prima, A-B1 care ar fi caracterizată prin grupele stilistice α și β , iar a doua, A-B2, prin apariția grupelor stilistice γ și a primelor serii ale grupei δ . În funcție de aceste caracteristici am încadrat exclusiv în etapa A-B1 așezarea de la Corlătoni (unde s-au descoperit numai grupele stilistice α și β) și pe aceea de la Dîmbul Morii (unde pe lângă aceste grupe stilistice s-au găsit și puține materiale din grupa γ) deși, de fapt, se poate spune că așezarea de la Dîmbul Morii a trecut și pragul etapei următoare, tocmai ținînd

¹ Vladimir Dumitrescu, *Originea și evoluția culturii Cucuteni*, SCIV, 14, 1963, p. 51—78 și 285—308; același studiu a apărut în limba franceză sub titlul *Origine et évolution de la civilisation de Cucuteni-Tripolye*, Archeologia, 11, Varșovia, 1963, p. 1—40.

seama de prezența grupei ceramice γ ; în același timp am încadrat așezarea de la Traian-D.F. (unde împreună cu grupele stilistice α și β apare și o grupă numită de noi $AB\alpha$ — chiar mai apropiată de ceramica fazei Cucuteni A decât grupele α și β , fiind totodată frecvente și grupele γ și unele serii δ), atât în etapa A-B1 cât și în etapa A-B2, atribuindu-i astfel și o dăinuire mai îndelungată decât a celorlalte așezări amintite².

Această încadrare părea a fi susținută și de faptul că în așezarea de la Corlăteni, alături de ceramica pictată din grupele amintite, se găsea ceramică de tip C numai din varianta cu decor împuns și incizat, pe când în așezarea de la Traian-D.F., pe lângă această variantă, se întâlnește și ceramica decorată cu șnurul răsucit și înfășurat. În felul acesta ne îndepărtăm însă destul de mult de una dintre concluziile noastre mai vechi³, potrivit căreia, pe baza analizei stilistice a diferitelor grupe de ceramică pictată descoperită pînă în 1940 la Traian-D.F., grupa stilistică γ ar fi trebuit considerată tot atât de veche ca și grupele α și β ale ceramicii aceleiași faze Cucuteni A-B. Renunțarea la vechiul punct de vedere era determinată de lipsa totală a stilului γ din așezarea de la Corlăteni, care ni se păruse a constitui un fapt peste care n-ar fi indicat să se treacă cu vederea.

În anul în care apărea studiul nostru mai sus amintit despre originea și evoluția culturii Cucuteni, în urma unor descoperiri întâmplătoare, cercetătorul A. László de la Iași a întreprins un foarte restrins sondaj într-o așezare de la Huși, datînd din faza Cucuteni A-B, unde s-a descoperit ceramică pictată aparținînd grupelor stilistice β , γ și δ , unele dintre ultimele prezentînd chiar caracter stice ce le apropie de grupa δ 4, după cum sublinia autorul sondajului de la Huși, care precizia totodată⁴ că cele mai numeroase fragmente ceramice pictate sînt acelea aparținînd grupei stilistice γ . Autorul sondajului era de părere că așezarea cucuteniană de la Huși nu poate fi încadrată deocamdată în nici una din cele două etape ale fazei A-B (= A-B1 și A-B2), căci, pe baza ceramicii pictate („lipsa stilului α , preponderența grupei γ , apariția stilului δ ”) ea ar trebui plasată în etapa A-B2, iar prin ceramica de tip C (fără decor în șnur) se apropie, de situația de la Corlăteni și deci de etapa A-B1. Concluzia sa, formulată cu toată prudența necesară, era că „dacă cercetările viitoare în această așezare vor confirma cele constatate cu ocazia efectuării sondajului și în special lipsa ceramicii C decorate cu șnur, va fi necesar să se introducă o nouă etapă stilistică între cele două deja stabilite. Caracteristicile acestei etape intermediare ar fi generalizarea și preponderența numerică a stilului γ , apariția primelor manifestări ale grupei δ , alături de care continuă să persiste și unele stiluri mai vechi, în special β ”⁵.

Precum se vede, ținînd seama de faptul că sondajul său era prea restrîns și deci prea puțin concludent pentru a-l îndreptăți să formuleze concluzii categorice, cercetătorul de la Iași lăsa pe seama unor săpături viitoare (desigur mai întinse) rezolvarea definitivă a problemei, mulțumindu-se să sugereze unele ipoteze de lucru. Această justificată prudență

² Idem, *Originea și evoluția...*, loc. cit., p. 291.

³ Idem, *La station préhistorique de Traian, Dacia*, 9—10, 1941—1944, p. 11—114; vezi p. 88 și urm.

⁴ A. László, *Cercetări arheologice în așezarea Cucuteni A—B de la Huși*, ArhMold, 4, 1966, p. 7—22.

⁵ *Ibidem*, p. 12.

ne-a determinat să nu discutăm la timpul lor aceste ipoteze, așteptînd tocmai efectuarea altor săpături în așezarea de la Huși, deși nu împărtășeam concluziile — ipotetice — ale autorului. Din păcate însă, aceste simple ipoteze de lucru au fost ulterior ridicate la rangul de concluzii definitive dîndu-se ca certă existența a trei etape ale fazei Cucutei A-B și afirmîndu-se că așezarea de la Traian-D.F. reprezintă a treia și ultima etapă a acestei faze⁶; aceste concluzii ne determină să revenim totuși asupra acestei probleme, fără a mai aștepta efectuarea unor noi săpături la Huși.

2. De la început ni se pare necesar să precizăm că, în stadiul actual al cercetărilor, pentru discutarea problemei diferitelor etape ale fazei Cucuteni A-B s-ar putea porni de la premise diferite și anume: fie de la premisa că seriile stilistice stabilite de H. Schmidt pentru ceramica pictată a acestei faze s-au succedat în ordinea propusă de el⁷ (cu alte cuvinte că într-adevăr stilurile α și β sînt mai vechi decît stilurile γ și δ), fie de la premisa că și grupa stilistică γ a apărut tot atît de timpuriu ca grupele α și β , așa cum am încercat să demonstrăm noi cu prilejul publicării rezultatelor primelor săpături de la Traian-D.F.⁸ În primul oaz, admițînd prioritatea cronologică a grupelor α și β , este limpede că o așezare în care apar numai aceste două grupe stilistice ar trebui situată în prima etapă (A-B1), iar așezările în care aceste grupe ar lipsi trebuie atribuite unei etape următoare. În schimb, așezările în care pe lîngă grupele α și β apar bine reprezentate și grupele următoare (γ și δ), ar impune concluzia că ele și-au început existența în prima etapă a fazei A-B (deci A-B1), dar au dăinuit mult și astfel au trecut pragul etapei a doua (A-B2). Acesta a fost raționamentul care ne-a determinat acum cîțiva ani⁹ să încadrăm — așa cum am amintit mai sus — așezarea de la Corlăteni exclusiv în etapa A-B1, iar așezarea de la Traian-D.F., atît în etapa A-B1 cît și în etapa A-B2. Concluzia aceasta era sprijinită și de faptul că în așezarea de la Traian-D.F. s-a descoperit și o grupă stilistică foarte apropiată de ceramica pictată trieromă a tazei Cucuteni A, grupă pe care noi am numit-o $AB\alpha$ (pentru a indica și în acest fel caracterul ei vechi) și despre care ni se pare că nu s-ar putea spune că, din punct de vedere stilistic, ar fi posterioară grupelor α și β ¹⁰. O dăinuire mai îndelungată a așezării de la Traian-D.F. și existența ei de-a lungul celor două etape de dezvoltare ale fazei Cucuteni A-B este atestată, după părerea noastră, și de faptul că primul șanț de apărare a fost intenționat astupat, pentru a da posibilitatea întinderii așezării, precum și de săparea unui al doilea șanț de apărare, la o distanță destul de mare de primul¹¹.

Dacă la Traian-D.F. ar fi lipsit grupa $AB\alpha$, iar grupele α și β ar fi fost numai sporadic întilnite (așa cum apărea că se prezintă situația după primele noastre săpături în special pentru grupa α)¹², atunci am fi putut presupune că această așezare și-a început existența numai cu puțin înainte

⁶ I. Nestor și E. Zaharia, *Sur la période de transition du néolithique à l'âge du bronze dans l'aire des civilisations de Cucuteni et de Gumelnița, Dacia, N.S.*, 12, 1968, p. 17—43; vezi p. 21 și nota 8.

⁷ H. Schmidt, *Cucuteni*, p. 30—42.

⁸ Vladimir Dumitrescu, *La station préhistorique de Traian, loc. cit.*

⁹ Idem, *Originea și evoluția culturii Cucuteni, loc. cit.*

¹⁰ *Ibidem*, p. 290—291.

¹¹ Hortensia Dumitrescu și Vladimir Dumitrescu, *Șantierul arheologic Traian, Materiale*, 8, p. 245, și urm.: vezi p. 249—252 (și planul de la fig. 3).

¹² Vladimir Dumitrescu, *La station préhistorique de Traian, loc. cit.*, p. 47—51.

de sfârșitul etapei A-B1, dăinuind apoi în schimb de-a lungul întregii etape A-B2. Dar atît prezența grupei $AB\alpha$, cît și faptul că în săpăturile din anii 1951—1960 s-au găsit numeroase vase de stil α și β , alături de constatarea că toate „vasele de fundație” îngropate înaintea construirii locuințelor făceau parte tocmai din grupa stilistică α , ni s-au părut fapte care trebuie luate în considerație și justificau punctul de vedere la care ne oprisem și anume că așezarea de la Traian-D.F. nu și-a început existența către sfârșitul etapei A-B1, ci dimpotrivă chiar din primele „momente” ale acesteia; de aceea această așezare n-ar putea fi considerată ca fiind în întregime posterioară așezării de la Corlăteni și etapei A-B1. Chiar prezența la Traian-D.F. și a ceramicii de tip C din categoria considerată mai veche ni se pare că justifică această concluzie.

3. Trecînd acum la situația de la Huși, trebuie în primul rînd să nu pierdem din vedere că aici nu s-au săpat decît 22 m², adică o porțiune infimă de teren, așa încît este imposibil să se afirme că în această așezare n-ar fi existat decît grupele stilistice identificate în cursul acestui mini-sondaj; tocmai de aceea, așa cum am mai spus, am apreciat rezerva cu care A. László și-a formulat ipotezele de lucru. Săpăturile viitoare — dacă se vor face — vor aduce, după părerea noastră, materialele care să umple unele dintre aparentele lacune actuale. Dar, pentru că orice anticipație în această privință n-ar fi altceva decît o simplă speculație, este preferabil să analizăm mai îndeaproape materialele descoperite în 1963 și să vedem dacă ele impun într-adevăr încadrarea lor într-o etapă diferită a fazei A-B, sau dacă nu cumva este vorba numai de un anumit „moment” în cadrul celor două etape preconizate mai de mult de noi.

Ar putea părea surprinzător faptul că într-o așezare despre care se spune că ar fi anterioară aceleia de la Traian-D.F. lipsește grupa stilistică α , considerată o dovadă certă de vechime, deși această grupă este bine reprezentată în așezarea de la Traian-D.F., căreia totuși i se contestă aceeași vechime. În ceea ce ne privește, noi atribuim însă această absență tocmai caracterului cu totul restrîns al sondajului și de aceea nu ni s-ar părea justificat să încercăm situarea așezării la Huși *după* aceea de la Traian D.F. din pricina lipsei stilului α . Dar în același timp nu ni se pare nici firesc să considerăm așezarea de la Huși *mai veche* decît aceea de la Traian-D.F., de vreme ce în ambele așezări grupa stilistică γ este cea mai bine reprezentată și mai ales pentru că nici la Huși nu lipsește grupa δ ; aceasta înseamnă că aceste două așezări au fost în bună măsură contemporane. Prezența speciei ceramice tip C din categoria „veche” și lipsa aceleia din categoria „nouă” la Huși nu infirmă punctul nostru de vedere, de vreme ce procentul ceramicii tip C în așezările cucuteniene este așa de infim în comparație cu acela al ceramicii pictate, încît dacă s-a întîmplat ca în cei 22 m² săpați la Huși să nu se fi găsit nici un fragment din grupa C „mai nouă” este aproape sigur că această situație se datorește numai întîmplării și ca atare nu poate îndreptăți unele concluzii categorice. Pe de altă parte, dacă totuși ar trebui să judecăm lucrurile exclusiv după materialele descoperite cu prilejul sondajului amintit, ar fi cu totul nefiresc să credem că o așezare în care unul dintre cele două grupe stilistice mai vechi, α și β , lipsește (cum e cazul cu așezarea de la Huși) este mai veche decît o așezare în care ambele aceste grupe sînt bine reprezentate.

4. Dacă ne referim acum la analiza situației de la Dîmbul Morii¹³, constatăm că aici, alături de predominarea stilurilor α și β , se întîlnesc totuși, deși mai rar, și materiale aparținînd grupei stilistice γ ; în același timp, pe Cetățuia de la Cucuteni sînt mai frecvente unele grupe ale stilurilor γ și δ , deși nu lipsesc cu totul nici piese ce se încadrează în grupele α și β ¹⁴. Dacă totuși am situa așezarea de la Dîmbul Morii exclusiv în etapa A-B1, iar pe aceea de pe Cetățuia-Cucuteni exclusiv în etapa A-B2, am fi lipsiți de un criteriu precis, intern, pe baza căruia să facem separarea celor două etape ale acestei faze. Căci sau etapa A-B1 este reprezentată numai de stilurile α și β , și atunci dintre toate așezările mai sus amintite numai aceea de la Corlăteni trebuie încadrată exclusiv în această etapă, sau dimpotrivă încă din această etapă apar și unele dintre subgrupele stilului γ , și atunci acesta este încă un element în favoarea tezei noastre, potrivit căreia așezarea de la Traian-D.F. și-a început sigur existența încă din etapa A-B1.

În funcție de aceste fapte, analizate pe baza primei premise mai sus enunțate, socotim că deocamdată nu există elemente care să ne îndreptățească să vorbim despre trei etape în cursul evoluției fazei Cucuteni A-B și cu atît mai puțin să situăm așezarea de la Traian-D.F. în *ultima* dintre aceste presupuse trei etape.

Deoarece la Cucuteni-Cetățuia stilurile α și β sînt reprezentate numai cu totul sporadic, și țînînd seama că pe Cetățuie nu este nici o cezură de la etapa A-B2 la faza Cucuteni B, așezarea continuîndu-se chiar de-a lungul întregii faze ultime a culturii Cucuteni, ne socotim îndreptățiți să afirmăm că o așezare în care grupele stilistice α și β se întîlnesc destul de frecvent (respectiv tocmai așezarea Traian-D.F.) nu poate fi situată la sfîrșitul evoluției fazei respective. Cel mult, deși se pare că acestei concluzii i se opune prezența în această așezare a grupei A-B α (care dealtfel s-a descoperit și în aceleași complexe cu vase din grupa γ) am putea admite că începutul așezării Traian-D.F. trebuie situat ceva mai tîrziu decît acela al așezării Corlăteni, și că, pe de altă parte, existența acesteia din urmă încetează înainte de apariția stilului γ ; în schimb atît așezarea Traian-D.F. cît și așezările Dîmbul Morii și Huși și-au continuat existența și după aceasta, deși — bineînțeles — nu au fost toate întemeiate în același moment și nici nu și-au încetat existența simultan.

De altfel, dacă într-adevăr datele obținute în noile săpături de la Cucuteni, ca și analiza detaliată a imensului material recoltat de noi la Traian-D.F. în cursul săpăturilor din anii 1951—1960 vor dovedi că grupele stilistice δ_1 , δ_{1a} și δ_{2a} sînt numai niște variante ale stilului β , așa cum s-a spus de curînd¹⁵, atunci — țînînd seama de marea frecvență

¹³ M. Petrescu-Dîmbovița, *Evolution de la civilisation de Cucuteni à la lumière des nouvelles fouilles archéologiques de Cucuteni-Băiceni*, Rivista de Scienze preistoriche, Firenze, 20, 1965, 1, p. 157 și urm.; vezi p. 169.

¹⁴ M. Petrescu-Dîmbovița, conducătorul săpăturilor din ultimul deceniu de la Cucuteni, precizează de altfel și mai mult lucrurile indicînd și diferitele subgrupe ale acestor stiluri care se găsesc în cele două așezări (*loc. cit.*, p. 160).

¹⁵ Remarcăm dealtfel că încă de acum peste 25 de ani noi am preconizat pentru grupele δ_1 și δ_{2a} o descendență directă a lor tocmai din grupa β_1 (vezi Vladimir Dumitrescu, *La station préhistorique de Traian, loc. cit.*, p. 110), în timp ce pentru grupa δ_{1a} ne gîndeam la o filiație oarecum directă din ceramica fazei Cucuteni A, fără a putea indica o grupă intermediară (*ibidem*).

a acestor grupe la Traian-D. F. — înseamnă că procentul elementelor vechi din această așezare sporește considerabil și deci am avea încă un argument pentru a nu admite datarea ei la sfârșitul evoluției fazei A-B.

Dacă însă am analiza lucrurile pornind de la a doua premisă enunțată mai sus, și anume că și grupa γ este tot atât de veche ca și grupele α și β — deoarece, așa cum am avut prilejul să arătăm încă de acum mai bine de 25 de ani, considerăm că grupa γ nu poate fi explicată prin intermediul grupelor α și β și deci derivă direct din ceramica fazei A — atunci vom putea cu atât mai puțin să situăm la sfârșitul fazei A-B o așezare în care grupa γ este predominantă. Lipsa grupei γ în așezarea de la Corlăteni pare a contrazice însă această premisă și de aceea deocamdată nu vom stăruii în această privință, viitorul urmînd să lămurească dacă nu cumva această lipsă se datorește mai degrabă unei particularități zonale decît unei diferențe cronologice.

Potrivit celor arătate mai sus și dacă s-ar lua ca limită între cele două etape tocmai apariția stilului γ , un grafic care să redea cît mai sugestiv situația așezărilor fazei Cucuteni A-B discutate în aceste pagini s-ar prezenta precum urmează :

ETAPA A-B1	CORLĂTENI	DÎMBUL MORII	HUȘI	TRAIAN D.F.	CUCUTENI CETĂȚUIA	ETAPA A-B1
ETAPA A-B2						ETAPA A-B2

Dacă însă am admite o altă alternativă, și anume că odată cu apariția fiecărui nou stil ceramic începe o nouă etapă în evoluția fazei Cucuteni A-B, atunci — luînd drept valabilă succesiunea stilurilor stabilită de H. Schmidt — am ajunge la o schemă cu totul diferită. În etapa A-B1, ar trebui încadrate numai așezările în care se întîlnesc exclusiv stilurile α și β (deci deocamdată numai Corlăteni); în etapa A-B2 așezările în care apare și stilul γ , menținîndu-se puternic și grupele precedente α și β (deci Dîmbul Morii); în etapa A-B3 așezările în care se găsesc toate stilurile — α , β , γ și δ — (Traian-D.F.), ca și cele în care lipsește stilul α dar se întîlnesc celelalte trei (Huși); în sfîrșit, ar trebui creată și o etapă A-B4, pentru a încadra, în ea așezările în care stilurile α și β sînt cu totul sporadice, în timp ce predomină grupele γ și δ (Cucuteni-Cetățuia). Ni se pare însă din toate punctele de vedere nefiresc să preconizăm existența a patru etape de evoluție pentru cele cîteva așezări din această fază (dintre care, de fapt, despre aceea de la Huși abia dacă se poate spune că a fost sondată, în timp ce în alte două, nementionate în discuția noastră — Calu și Frumușica — materialele sînt destul de puține) și de aceea nu ne-am putea declara de acord cu o asemenea soluție.

S-ar mai putea dealtfel spune că grupele stilistice care trebuie să dicteze înscrierea cronologică a unei așezări sînt cele mai tîrzii întîlnite în așezarea respectivă — dar atunci ar trebui să admitem că, odată apărută, o grupă stilistică a continuat să existe de-a lungul întregii evoluții a fazei

respectiv, ceea ce este greu de admis. Avînd în vedere faptul că în cursul fazei Cucuteni A grupa stilistică bicromă, caracteristică numai pentru primele două etape, nu se mai întîlnește în etapele tîrzii ale acestei faze, ni se pare firesc, prin analogie, să credem că prezența unor grupe stilistice vechi în cuprinsul unei așezări a fazei Cucuteni A-B dovedește și ea vechimea acelei așezări.

Pe baza faptelor amintite mai sus, putem spune deci că așezarea de la Traian-D.F. a fost întemeiată încă din etapa A-B1; s-ar putea admite însă că începutul ei se situează ceva mai tîrziu decît acela al așezării de la Corlăteni, deși prezența grupei A-B α constituie, deocamdată, după părerea noastră, un obstacol împotriva adoptării acestei soluții. Dacă totuși am admite acest punct de vedere, schema indicată grafic mai sus ar putea fi corectată în felul următor :

ETAPA A-B1	CORLĂTENI	DÎMBUL MORII	HUȘI	TRAIAN D.F.	CUCUTENI CETĂȚUIE	ETAPA A-B1
ETAPA A-B2						ETAPA A-B2

În sfîrșit, pentru a încheia, am mai putea lua în considerație și ipoteza că apariția fiecărui stil nou într-o așezare, fără să determine neapărat încadrarea ei într-o etapă diferită, poate îndreptăți, totuși, situarea *începutului* acelei așezări într-un moment ușor posterior aceluia în care noul stil nu a fost cunoscut. În acest caz, pe de o parte începutul așezării de la Dîmbul Morii ar trebui plasat puțin după începutul așezării de la Corlăteni și pe de altă parte și durata ei ar fi fost ceva mai lungă. De asemenea, atît între începutul și sfîrșitul așezărilor de la Dîmbul Morii și Traian-D.F. ar exista un mic decalaj în favoarea primei — și așa mai departe. Ar rezulta atunci un grafic în trepte, pe care nu-l mai reprezentăm aci, dar care totuși nu ar îndreptăți crearea unor numeroase etape în cursul dezvoltării aceleiași faze — așa încît deocamdată ni se pare mult mai firesc să menținem subîmpărțirea fazei Cucuteni A-B numai în două etape, atît pentru motivele mai sus arătate, cit și pentru că nu este normal să credem că fiecare așezare reprezintă o etapă diferită și pentru că este evident că unele așezări au dăinuit în cursul ambelor acestor etape.

À PROPOS DE LA PÉRIODISATION DE LA PHASE CUCUTENI A-B

RÉSUMÉ]

L'auteur reprend la discussion de la périodisation de la phase Cucuteni A-B, sujet qu'il a traité il y a quelques années (voir note n° 1 du texte roumain), par suite de l'apparition de deux articles dans lesquels ce problème a été de nouveau abordé (notes n° 2 et 3). Au lieu de la division en deux éta-

pes de la phase A-B, proposée par l'auteur dès 1963, l'on a suggéré l'introduction d'une troisième étape, de sorte que — selon ces suggestions — l'étape A-B1 serait représentée par la station de Corlăteni (où l'on a trouvé seulement les groupes α et β de la céramique peinte ainsi que des vases appartenant au groupe C sans décor cordé), l'étape A-B2 serait représentée par le site de Huși (où, à côté de la céramique peinte du groupe β , il y a aussi de la céramique des groupes γ et δ et toujours de la céramique du type C sans décor cordé) et, enfin, l'étape A-B3 — station de Traian — Dealul Fintinilor, où l'on trouve, en même temps que la céramique peinte des groupes stylistiques α , β , γ , δ , de la céramique du type C avec décor cordé.

L'auteur n'est pas d'accord avec cette hypothèse, car il est d'avis que, du moment que dans la station de Traian-D. F. l'on trouve aussi de la céramique appartenant aux groupes α et β — les plus anciennes de cette phase —, cette station ne peut pas être située à la fin de l'évolution de la phase en discussion, d'autant plus que dans les sondages de Huși on n'a pas découvert aucun fragment du groupe α . Les sondages de cette dernière station sont trop restreints (à peine 22 m² !) pour qu'on puisse affirmer que la céramique du type C avec décor cordé faisait certainement défaut, la même observation étant d'ailleurs valable aussi pour la céramique du groupe α .

Par conséquent, l'auteur croit que, jusqu'à plus amples recherches à Huși et dans d'autres stations, il suffit de diviser la phase Cucuteni A-B en deux étapes seulement, ainsi qu'il l'a déjà fait. Toutes les stations où l'on trouve de la céramique peinte des groupes α et β doivent être placées à l'étape A-B1, bien qu'elles n'ont pu être fondées au même moment et n'ont pas fini leur existence en même temps. En tenant compte de ce fait (et d'autres observations qu'on ne peut pas reproduire en détail ici), l'auteur propose deux schémas possibles pour les stations de cette phase (voir pp. 446, 447). Il est possible que, parmi les stations de la première étape, celle de Corlăteni ait commencé la première son existence, étant suivie de près par les stations de Dîmbul Morii, Traian-D. F., Huși, etc. La station de Traian-D. F. — qui a eu une existence plus longue, comme l'indique non seulement la céramique peinte mais aussi la présence de deux fossés de défense, dont le premier a été comblé après un certain temps justement pour permettre à la population de construire d'autres habitations — doit être placée dans les deux étapes (A-B1 et A-B2), son existence ayant commencé probablement peu après celle de la station de Corlăteni, ayant aussi duré plus longtemps que cette dernière.

UN AC DE TIP „HÜLSEKOPFNADEL” DESCOPERIT LA NOVACI

DE

ALEXANDRU OANCEA

În patrimoniul Muzeului de istorie al Republicii Socialiste România a intrat în anul 1971, transferat de la Muzeul de istorie al municipiului București, un ac de bronz de tip „Hülsekopfnadel” (fig. 1). Potrivit datelor înscrise pe fișa de evidență a obiectului, completate cu informații primite de la D.V. Rosetti, acul a fost descoperit întâmplător în anul 1945 pe teritoriul satului Novaci, jud. Ilfov¹.

Acul are capul bătut ca o placă lată de formă rombică, pe direcția axului marginile laterale superioare fiind îndoite sub forma unei teci; ambele părți ale tecii sînt unite prin ciocănire, astfel încît locul de unire este greu de observat. În acest fel capul acului se prezintă sub forma unui romb cu laturile superioare mai lungi și vîrfurile tăiate. Pe spatele capului este vizibilă o nervură verticală, care îl împarte în două jumătăți aproximativ egale. Corpul acului este torsionat pînă aproape de vîrf, iar în profil apare curbă. Dimensiunile obiectului sînt următoarele: lungimea pe coardă 0,159 m, lungimea capului 0,031 m, lățimea capului 0,016 m, diametrul corpului 0,003 m. Acul este acoperit de o patină benignă de culoare verde deschis.

Din datele susmenționate rezultă că piesa face parte din tipul acelor cu capul în formă de teacă, așa numitele „Hülsekopfnadeln” sau „Hülse-nadeln”, avînd bune paralele în cultura Aunjetitz (Unětice)².

Încadrîndu-se în grupa acelor de tip „Hülsekopfnadel”, care au circulat în spațiul central european, în Slovacia, Moravia, Boemia, Ger-

¹ Deși descoperit în 1945 (informație D. V. Rosetti) acul nu figurează nici în textul și nici în ilustrațiile lucrării *Bucureștii de odinioară în lumina săpăturilor arheologice*, Muzeul de istorie al orașului București, 1959. În fișa de inventar a obiectului este specificat ca loc de descoperire Popești-Novaci. D. V. Rosetti ne-a comunicat pe cale verbală că acul a fost descoperit în mod întâmplător în zona unde ulterior au fost făcute săpături arheologice. Vezi în acest sens A. Vulpe și Valentina Veselovschi-Bușilă, SCIV, 18, 1967, 1, p. 83—112.

² J. Schráníl, *Studie o vzniku Kultury bronzové v Čechách*, Praga, 1921, p. 106; Jan Filip, *Pravěké Československo*, Praga, 1948. Harta răspîndirii culturii Aunjetitz la p. 175, fig. 3-1.

mania sudică și zona dunăreană³, exemplarul adus în discuție se poate situa în aceeași serie cu descoperirile de la Přílepy, Žižice, Kamenný Újezd, Plavnice, Hosty etc.⁴, din Cehoslovacia. În Germania sudică acest tip de ac apare în cultura Straubing⁵, iar în Ungaria exemplare asemănătoare au fost descoperite la Lovasberény⁶, Izsák⁷, Deszk, Megyaszó, Hernádkak etc.⁸.

În Iugoslavia este cunoscut un exemplar făcând parte din grupa acelor cu capul în formă de teacă și corpul torsionat, descoperit la Vršac, aparținând culturii Vatina⁹.

În România, în afara acului descoperit la Novaci, mai este cunoscut un exemplar similar apărut în stațiunea eponimă a culturii Wietenberg¹⁰, avînd tija lungă răsucită și virful arcuit; un alt ac care face parte, se pare, din aceeași familie a fost descoperit în anul 1951 de A. Florescu la Glăvăneștii Vechi — „La Iaz”, jud. Iași, în arătură, lipsindu-i partea superioară a capului¹¹. Acul are o lungime de 0,135 m, tija simplă, netorsionată, fiind vizibile încă marginile tecii unite prin ciocănire.

Acest tip de ac își are originea pe teritoriul culturii Aunjetitz, fiind destul de greu de determinat calea de pătrundere în zonele învecinate. Forme curente Aunjetitz se întilnesc adesea și în Germania centrală și se extind spre nord, dar acest lucru nu este valabil pentru tipul de ac aici cercetat¹². Pe de altă parte extinderea tipului în Bavaria creează o legătură cu zona văii Dunării. Posibil ca contactul cu cele două zone de largă circulație a acului cu capul în formă de teacă să fi dus la preluarea acestor forme de ace în Germania sudică. De menționat și faptul că acest ac este prezent și în Boemia de sud, deci într-o regiune unde n-a pătruns cultura Aunjetitz¹³.




Fig. 1. — Ac de bronz descoperit la Novaci.

³ Harta circulației acului de tip „Hülsenkopfnadel” în regiunea amintită, la H. J. Hundt, Kommission für das Äneolithikum und die Ältere Bronzezeit, Nitra, 1958, pl. 5.

⁴ J. Schráníl, *op. cit.*, p. 45, fig. 8/6 și 7; idem, *Die Vorgeschichte Böhmens und Mährens*, Berlin, 1928, pl. 22, fig. 20 și 26; L. Hájek, PA, 45, 1954, 1—2, p. 129, fig. 7/9, p. 157, fig. 19/4 și fig. 21; K. Tihelka, PA, 51, 1960, 1, fig. 38.

⁵ H. J. Hundt, *op. cit.*, p. 149, fig. 1/9 și fig. 2/7; idem, *Materialhefte zur Bayerischen Vorgeschichte*, 11, 1958, p. 28, pl. 10/25 și p. 35, pl. 18/5.

⁶ Miske Kálamán, ArchÉrt., 17, 1898, p. 328—329, pl. 2/4 și 5.

⁷ V. Gordon Childe, *The Danube in Prehistory*, Oxford, 1929, p. 439, pl. 10.

⁸ Amália Mozsolics, *Bronzefunde des Karpatenbeckens*, Budapesta, 1967, p. 82.

⁹ M. V. Garašanin, Rad Vojvodanskih Muzeja, Novi Sad, 3, 1954, p. 61, fig. 7.

¹⁰ K. Horedt, Dacia, N. S., 4, 1960, p. 129, fig. 13/2.

¹¹ A. Florescu, AUI, secțiunea a III-a, 1, 1955, 1—2, p. 55, fig. 5; idem, Dacia, N. S., 11, 1967, p. 82, fig. 14/11.

¹² H. J. Hundt, *op. cit.*, Kommission für das Äneolithikum und die Ältere Bronzezeit, p. 151.

¹³ *Ibidem*.

Acul de tip „Hülseknopfnadel” se prezintă sub două forme : una cu tija simplă, mai veche, și alta cu corpul torsionat și capul mare spatulat, formă mai nouă, derivată din prima¹⁴.

Deoarece nu i se cunoaște poziția stratigrafică, încercarea de stabilire a încadrării cronologice a acului de la Novaci nu se poate realiza decât pe baza tipologiei și a analogiilor. În Boemia, Moravia și Bavaria, „Hülseknopfnadel” cu corpul torsionat este datat la sfârșitul culturii Aunjetitz, ajungând pînă în perioada bronzului mijlociu¹⁵. Pe de altă parte, a doua fază a culturii Aunjetitz e datată în perioada A2—B1 (după Reinecke), iar în cronologie absolută începe la 1700 î.e.n. și ține pînă la 1550/1500 î.e.n., dispariția ei fiind pusă în legătură cu apariția culturii mormintelor tumulare din spațiul Dunării mijlocii¹⁶. Această perioadă corespunde orizontului de depozite Hajdúsámson—Apa—Tufaláu¹⁷.

„Hülseknopfnadel” este contemporan cu acele cu capul sferic (Kugelknopfnadel)¹⁸ și posterior acelor cu largă circulație, așa-numitele „zyprische Schleifennadeln” așa cum o dovedește situația de la Deszk¹⁹.

Acul descoperit la Sighișoara pe „Dealul Turcului”²⁰ nu a apărut într-un context arheologic precis ; el este prezentat ca avînd corespondențe în cultura Füzésabony (Tószeg C), aparținînd perioadei B1 (după Reinecke)²¹. Această plasare cronologică se bazează și pe acul de același tip descoperit într-un mormint la Vrșac, datat de Garașanin în faza B1²².

Acul fragmentar de la Glăvăneștii Vechi — „La Iaz” — reprezintă un element mai timpuriu decît prima fază a culturii Noua, nepermițînd totuși să se reducă limita cronologică inferioară a grupului Noua pînă în bronzul mijlociu²³. Acest ac reprezintă, probabil, o persistență tîrzie în mediul cultural Noua ; dealtfel acul de la Glăvăneștii Vechi este și din punct de vedere tipologic puțin deosebit de forma tipică.

Acul de tip „Hülseknopfnadel” de la Novaci, prin formă, se apropie de exemplarul descoperit la Wietenberg. La Novaci sînt cunoscute prin săpăturile din 1961²⁴ materiale aparținînd unor culturi neolitice, din epoca bronzului — culturile Glina și Tei — și din prima epocă a fierului. Acul de aici nu poate fi pus în legătură decît cu depunerile Tei, cultura Glina III fiind anterioară răspîndirii variantei cu tija torsionată.

¹⁴ Ebert, RL, 1, p. 263 ; J. Schráníl, *Die Vorgeschichte Böhmens und Mährens*, p. 101 ;

11. J. Hundt, *op. cit.*, p. 151.

¹⁵ Jan Filip, *Enzyklopädisches Handbuch zur Ur- und Frühgeschichte Europas*, Praga, 1969, vol. 2, p. 878—879 ; H. J. Hundt, *op. cit.*, p. 151.

¹⁶ K. Tihelka, *op. cit.*, p. 134 ; Jan Filip, *op. cit.*, vol. 1, p. 62—64.

¹⁷ A. Vulpe, *Äxte und Beile aus Rumänien*, 1, München, 1970 (PBF, 9, 2), p. 3, 50, 56.

¹⁸ R. Hachmann, *Die frühe Bronzezeit im westlichen Ostseegebiet und ihre mittel- und süd- osteuropäischen Beziehungen*, Hamburg, 1957, pl. 54/1—31.

¹⁹ Amália Mozsolics, *op. cit.*, p. 82.

²⁰ K. Horedt, *op. cit.*, fig. 13/2.

²¹ *Ibidem*, p. 129.

²² M. V. Garașanin, *op. cit.*, p. 61. Datarea acestui ac trebuie pusă sub semnul întrebării ; forma sa, în special a capului, reprezintă o variantă a tipului „Hülseknopfnadel”, care a circulat în perioada A2—B1 (după Reinecke), în regiunile amintite. Cronologia culturii Vatina nefiind încă pusă la punct, acul de la Vrșac, în cel mai bun caz, reprezintă o persistență în mediul cultural Vatina.

²³ A. C. Florescu, *op. cit.*, Dacia, N. S., 11, 1967, p. 89—90.

²⁴ A. Vulpe și Valentina Veselovschi-Bușilă, *op. cit.*, p. 83—112.

Cultura Tei este reprezentată la Novaci prin fazele Tei II (Tei-Tei), Tei III (Tei-Stejar) și Tei IV (Tei-Fundeni)²⁵. Mai probabilă ni se pare datarea acului în faza a doua sau a treia a culturii Tei, faza Tei IV fiind posterioară circulației acelor cu capul în formă de teacă : evident în acest sens este faptul că faza a patra a culturii Tei, Tei-Fundeni, poate fi pusă în legătură cronologică cu Monteoru IIB și cu prima fază a culturii Noua²⁶, deci cu începutul ultimei perioade a epocii bronzului în România²⁷. Dealtfel fazele II și III ale culturii Tei au o dezvoltare paralelă cu faza a doua a culturii Wietenberg²⁸, aceasta din urmă începând în faza A2 (după Reinecke), continuându-se și în perioada următoare²⁹. Mai este de subliniat faptul că fazele II și III ale culturii Tei sînt contemporane cu Monteoru I spre II³⁰ și deci cu orizontul Hajdúsámson — Apa — Țufalău. Ca atare fazele Tei II-III se dezvoltă tocmai în perioada de circulație a tipului „Hülseknopfnadel”, din această vreme putînd data acul pus în discuție în lucrarea de față.

Numărul mic de astfel de ace descoperit pînă în prezent în România demonstrează că aceste exemplare pot fi socotite ca elemente Aunjetitz în mediul cultural local. În acest sens trebuie subliniat faptul că acul de la Novaci este, pînă în prezent, exemplarul cel mai răsăritean al acestui tip.

“HÜLSEKNOPFNADEL”-TYPE NEEDLE DISCOVERED AT NOVACI

SUMMARY

In 1945 a “Hülseknopfnadel”-type bronze needle of a contorted shape was accidentally discovered in the area of the Novaci village.

The dimensions of the object are the following : 0.159 m total length, head-length 0.031 m, head-width 0.016 m, frame diameter 0.003 m.

Although discovered by chance, this needle could be dated back to the Reinecke A2—B1 period on the basis of the analogies and typologies, being considered as the most eastern sample of this type.

EXPLANATION OF THE FIGURE

Figure 1. — Bronze needle discovered at Novaci.

²⁵ *Ibidem*, p. 110. În raport se menționează, ca descoperit în mantaua unui tumul getic, pentru care s-a folosit pămînt din așezarea Tei, un ac de bronz cu capul rupt, dar care, atît cît se păstrează, pare a indica tipul de ac „Hülseknopfnadel” (*ibidem*, p. 101, fig. 14/4).

²⁶ *Ibidem*, p. 111; Valeriu Leahu, *Cultura Tei*, Muzeul de istorie a orașului București, p. 166, descoperire Adrian C. Florescu : A. Vulpe, *Dacia*, N. S., 8, 1964, p. 327.

²⁷ I. Nestor, *Istoria României*, vol. 1, p. 113.

²⁸ N. Chidioșan, *Dacia*, N. S., 12, 1968, p. 173.

²⁹ *Ibidem*, p. 174.

³⁰ A. Vulpe, *op. cit.*, tabel cronologic.

O APLICĂ SCITICĂ DE TOLBĂ DESCOPERITĂ LA SALONTA (jud. BIHOR)

DE

VALENTIN VASILIEV și N. CHIDIOȘAN

Aplica pe care o prezentăm (fig. 1 și 2) a fost descoperită incidental, în luna mai 1969, cu ocazia săpării unui șanț în curtea imobilului din strada Paringului nr. 38 din Salonta¹.

De la locul descoperirii nu sînt semnalate și alte obiecte sau urme arheologice, iar o verificare a terenului nu mai e posibilă. Astfel, contextul imediat din care provine piesa rămîne, deocamdată, neprecizat².

Împrejurările descoperirii nu împiedică însă în mod esențial asupra interpretării și atribuirii piesei, iar semnificația ei specifică precum și ornamentul cu care este prevăzută, justifică semnalarea ei în literatura de specialitate.

Aplica e turnată din bronz, are lungimea de 10 cm, iar brațele scurte, transversale, măsoară împreună 5,9 cm. Reversul e prevăzut cu două urechi de fixare (fig. 2). Deosebit de sugestiv este decorul piesei, constînd din reprezentări și scene caracteristice stilului animalier. Cele trei brațe scurte reprezintă fiecare protoma unui cal (capul, gîtul și picioarele din față) redat identic și orientat spre stînga. Coama e schițată prin două grupe de triunghiuri reliefate. Protomele sînt dispuse în jurul unui cadru circular, în interiorul căruia e reprezentat stilizat un patruped încolăcit și orientat spre stînga.

Brațul lung al piesei e mărginit, în părțile laterale, de un cadru ce se leagă de cel al medalionului central. La capătul superior al acestui braț e redat un iepuraș, restul spațiului cuprinzînd o scenă de vînătoare și anume, un iepure urmărit de un ciine (lup?). Tabloul redă cu fidelitate

¹ Piesa a fost achiziționată de I. Fabian de la Muzeul memorial Arany János din amintita localitate, iar din 1970 se află în colecția Muzeului Țării Crișurilor din Oradea. Mulțumim tov. I. Fabian pentru că ne-a cedat piesa pentru publicare.

² Totuși, avînd în vedere faptul că aplicile de tolbă, descoperite pînă acum prin cercetări sistematice, provin din morminte, se poate admite, ipotetic, că și această piesă a putut proveni dintr-un mormînt, atîns sau deranjat de șanțul amintit, dar rămas neobservat sau din vreun motiv, nesemnalat. Menționăm aici și faptul că la Salonta nu se cunosc pînă acum alte descoperiri de aceeași epocă sau factură, cu care piesa să poată fi pusă, eventual, în legătură. Cf. *Repertoriul arheologic al României*, ms. la Institutul de istorie și arheologie Cluj.

un grup în mișcare, foarte bine conturat. Redarea suficient de precisă a detaliilor anatomice conferă reprezentărilor (cu excepția patrupedului din medalionul central) o tentă naturalist-realistă. Fără îndoială, prin calitățile sale, piesa se înscrie printre exemplarele reușite ale genului.

Dintre numeroasele aplice cruciforme cunoscute în literatura de specialitate, cea mai bună analogie pentru piesa de la Salonta o constituie aplica descoperită la Mátraszele (Ungaria), ale cărei brațe scurte reprezintă de asemenea protome de cai³. Exceptând elementele prin care se deosebesc (exemplarul de la Mátraszele e mai mare, iar brațul lung e diferit ornamentat) la ambele piese protomele sînt dispuse și orientate identic. Mai mult, stilul și maniera de redare a detaliilor sînt și ele similare, lăsînd impresia că amîndouă au fost executate în același atelier sau au fost inspirate după același model.

Asupra originii și interpretării aplicelor cruciforme nu există nici un dubiu. Astfel de aplice sînt caracteristice sciților și culturii scitice, rostul lor funcțional, acela de piese pentru tolbă, fiind de asemenea bine precizat prin descoperirile din necropole scitice de la nordul Mării Negre⁴.

Fără îndoială, aceeași origine scitică o au și exemplarele descoperite în zona carpatică (avem în vedere Transilvania, nord-estul Ungariei și Slovacia estică) unde apariția și răspîndirea lor e totdeauna legată de descoperirile scitice și de difuziunea acestui orizont etno-cultural în această regiune⁵.

Pentru originea și apartenența cultural-etnică scitică a acestei categorii de piese este edificatoare de asemenea și motivistica lor ornamentală, caracteristică și ea stilului animalier scitic. În cele ce urmează vom avea în vedere doar motivele cu care e ornamentată piesa de la Solonta.

Motivul protomei de cal, în perioada corespunzătoare Hallstatt-ului tîrziu, e larg răspîndit în cultura scitică din nordul Mării Negre, unde apare pe diferite categorii de piese. Îl găsim pe numeroase psalii (mai ales de os) caracteristice epocii scitice arhaice, pe plăcuțe ornamentale, pandative (unele de aur) piese de harnașament etc., datînd mai ales din secolul al VI-lea î.e.n., sau de la începutul secolului al V-lea î.e.n.⁶. Cu același ornament sînt prevăzute și unele toporașe-sceptru, descoperite în curgane scitice din nordul Mării Negre⁷.

În schimb pe teritoriul României, în Hallstatt-ul tîrziu, motivul protomei de cal e cunoscut deocamdată — exceptînd aplica de la Salonta —

³ B. Dornay, PZ, 19, 1928, 3—4, p. 340—347, fig. 3 și pl. 36/1; N. Fettich, ArchÉrt., 43, 1929, p. 97, pl. 17/1; idem, ArchHung, 15, 1934, p. 45, pl. 12/1; A. M. Tallgren, ESA, 7, 1932, p. 11, fig. 5. Pentru restul bibliografiei vezi K. Horedt, Dacia, N. S., 4., 1960, p. 485, n. 20.

⁴ Ca exemplu cităm aici doar mormîntul nr. 13 de la Opișleanka (grupa Vorskla) unde o astfel de aplică se afla fixată pe tolba de săgeți descoperită în mormînt. Vezi A. A. Zakharov, ESA, 7, 1932, p. 77, fig. 15. În legătură cu aplicile cruciforme vezi de asemenea M. Rostowzew, *Skythien und der Bosphorus*, 1, Berlin, 1931, p. 533 și A. M. Tallgren, *op. cit.*, p. 10.

⁵ Vezi harta de răspîndire dată de K. Horedt, *op. cit.*, p. 487, fig. 2, care ilustrează convingător această afirmație.

⁶ V. A. Ilinskaia, *Скифы Днепровского лесостепного левобережья*, Kiev, 1968, p. 34, 36, 41, 45, etc. și pl. 18/2, 19/4, 32/1 și fig. 19 (pentru psalii); p. 108, 136, pl. 52/8—9, fig. 24/4 și 38/1 (pentru plăcuțe, pandative și aplici de harnașament).

⁷ Idem, *op. cit.*, p. 155—157.




Fig. 1. — Aplica de la Salonta

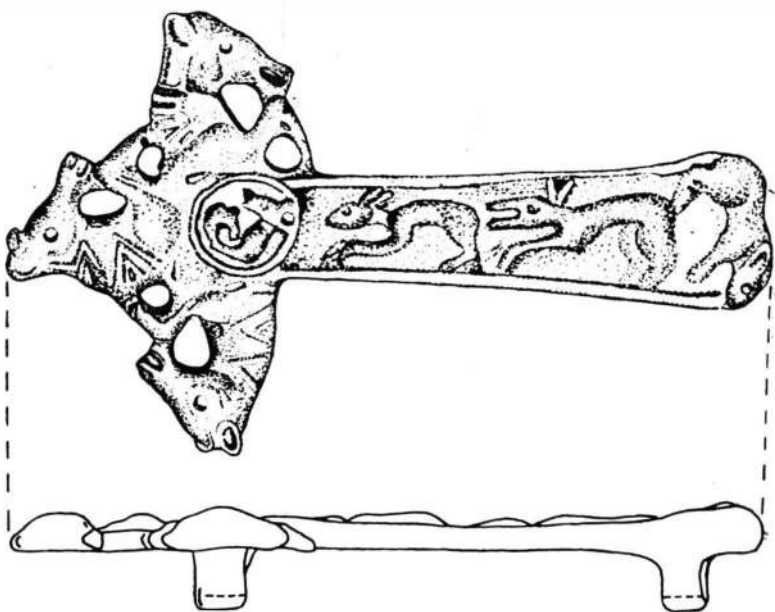


Fig. 2. — Aplica de la Salonta (desca, scara 1/1)

doar pe psaliile unei zăbale deroperită la Curtea de Argeș⁸, pe două psalii de os de clară factură scitică, descoperite una la Istria a doua la Tariverde⁹ și pe o brățară de aur de la Vad (Făgăraș)¹⁰.

Datele în legătură cu brățara de la Vad sînt cu totul sumare și cronologia ei nu poate fi precizată. Totuși nu este exclus să dateze și ea din această epocă. În schimb relevant apare faptul că zăbala de la Curtea de Argeș, ce datează cu siguranță din Hallstatt-ul tîrziu, e asociată cu un alt element caracteristic culturii scitice și anume cu un akinakes, împrumutare ce sugerează, ca și psaliile din Dobrogea, cel puțin posibilitatea imitării motivului protomei de cal din lumea scitică, dacă nu chiar proveniența directă a acestor piese din nordul Mării Negre¹¹.

În fine, la exemplarele citate, adăugăm aplica cruciformă pentru tolbă descoperită în perimetrul cercetat al necropolei scitice de la Teiuș. Pe brațul lung al acestei aplica este reprezentat un cal în poziție culcată¹². Deși a fost descoperită incidental, piesa provine cu siguranță dintr-un mormînt scitic distrus, ea dovedind astfel încă o dată, că cel puțin pe teritoriul Transilvaniei, în Hallstatt-ul tîrziu, apariția acestui motiv ornamental e legată de factorul scitic.

Motivul patrupedului încolăcit din medalionul central al piesei de la Salonta (înfățișînd o felină) îl aflăm reprezentat pe toate aplicile cruciforme ornamentate în stil animalier¹³. Pe teritoriul României motivul apare (încadrat de asemenea în chenar) pe aplica de la Teiuș amintită mai sus (vezi nota 12), și ca să cităm încă un exemplu, pe piesa de la Armășoia¹⁴.

Cercetările arată că motivul felinei încolăcite derivă din Asia Anterioară, de unde a fost preluat de sciți și răspîndit la nordul Mării Negre, începînd cu prima jumătate a secolului al VI-lea î.e.n., de cînd datează cele mai vechi descoperiri cu acest ornament în nordul Pontului¹⁵. Originea

⁸ A. Vulpe, *Necropola hallstattiană de la Ferigile*, București, 1967, p. 67—68 și pl. 16/3. Autorul remarcă de asemenea frecvența psaliilor cu cap de cal în cultura scitică din nordul Mării Negre.

⁹ D. M. Pippidi și D. Berciu, *Din istoria Dobrogei*, 1, București, 1965, p. 101—102 și fig. 21.

¹⁰ D. Popescu, *Materiale*, 2, 1956, p. 221 și notele 1—2.

¹¹ Nu am avut în vedere aici aplicile de argint cu protome stilizate de cai, din tezaurul de la Craiova, care fiind dateate cu aproape două secole mai tîrziu, nu pot intra în discuție nici ca analogie și cu atît mai puțin pentru explicarea originii acestui motiv ornamental pe teritoriul României. Pentru acest tezaur, atribuit de prof. D. Berciu artei autohtone, vezi *Artă trac-getică*, București, 1969, p. 123 și urm. Menționăm totuși că aplica de tipul celor de la Craiova sînt răspîndite în cultura scitică din nordul Mării Negre, încă din epoca arhaică, adică din secolul al VI-lea î.e.n., fiind puse în legătură cu cultul solar practicat de sciți. Vezi B. N. Grakov, *VDI*, 3, 1969, p. 70—72.

¹² K. Horedt, *Materiale*, 1, 1953, p. 805, fig. 12/17; M. Parducz, *ActaArch Budapest*, 4, 1954, 1—4, p. 87, fig. 31/2. Piesa se află în prezent în colecția Muzeului de istorie al R.S.R.

¹³ Din nordul Mării Negre cităm de exemplu piesele de la Olbia (B. W. Pharmakowsky, *AA*, Berlin, 1911, col. 223, fig. 30), Opișleanka, Volkovți (N. N. Bondar, *SA*, 23, 1955, p. 67, fig. 3 a și 3 b), Derevki (A. M. Tallgren, *op. cit.*, p. 11, fig. 6); din nord-estul Ungariei piesa de la Mátraszele, Mezölak, Komárom (N. Fettich, *ArchHung*, 15, 1934, pl. 9/1—2), Budajenő (M. Parducz, *op. cit.*, p. 87, fig. 31/1).

¹⁴ A. Nițu, *Materiale*, 1, 1953, p. 1—6, fig. 1 b; R. Vulpe, *Materiale*, 1, 1953, p. 485 și fig. 383.

¹⁵ A. I. Škurko, *SA*, 1, 1969, p. 31—39 și figurile. Avînd în vedere răspîndirea motivului felinei încolăcite în Siberia de sud-vest, A. M. Tallgren (*op. cit.*, p. 10—11) includea și acea regiune în aria de formare a acestui motiv. Cf. și M. I. Artamonov, *Проблема скифской археологии*, Moscova, 1971, p. 25 și urm.

orientală a acestui motiv, împrejurările în care s-a răspândit la nordul Mării Negre, precum și difuziunea lui spre zona carpatică prin piese și în context arheologic caracteristic culturii scitice, e o dovadă elocventă a caracterului străin, scitic, al acestui ornament pe teritoriul României.

În fine, reprezentarea iepurașilor o întâlnim pe aplicile de tolbă de la Mezölak și Buda-jenő (vezi nota 13) iar la nordul Mării Negre, de exemplu, pe o aplică descoperită la Olbia¹⁶.

Deși e descoperită incidental, aplica de la Salonta poate fi atribuită și datată cu suficientă precizie, prin analogiile prezentate și motivistica sa ornamentală. Pentru cronologie avem în vedere faptul că astfel de piese se datează în nordul Mării Negre mai ales în secolul al VI-lea î.e.n. și în prima jumătate a secolului al V-lea î.e.n.¹⁷. Această datare poate fi acceptată în ansamblu și pentru exemplarele din zona carpatică. Astfel, piesa de la Mátraszele, care constituie analogia cea mai apropiată, este asociată cu săgeți ce se datează în a doua jumătate a secolului al VI-lea î.e.n., sau începutul secolului al V-lea î.e.n.¹⁸.

Aplica de la Teiuș, descoperită de asemenea incidental, trebuie datată în secolul al VI-lea î.e.n. Pentru această datare pledează faptul că în perimetrul cercetat al necropolei de la Teiuș, de unde provine această piesă, toate mormintele descoperite sînt caracteristice epocii scitice arhaice, respectiv secolului al VI-lea î.e.n.¹⁹.

Piesa de la Salonta, gravitînd mai mult spre grupele scitoide din Cîmpia Tisei, care sînt mai tîrzii decît cea din Transilvania, trebuie datată în a doua jumătate a secolului al VI-lea î.e.n., sau prima jumătate a celui următor.

În privința atribuirii etno-culturale a piesei avem în vedere, în primul rînd, caracterul scitic al acestei categorii, a cărei arie de răspîndire cuprinde nordul Mării Negre și zonele din bazinul carpatic, penetrate în Hallstatt-ul tîrziu de elementul scitic. Astfel de piese lipsesc însă în ariile culturii tracice și illire.

Motivele ornamentale sînt și ele caracteristice stilului animalier scitic, ele pătrunzînd pe teritoriul Transilvaniei, cum s-a văzut mai sus, odată cu elementul etno-cultural scitic.

Piesa de la Salonta se înscrie deci în ansamblul de descoperiri care atestă prezența temporară a factorului scitic în Transilvania, în epoca hallsattiană tîrzie.

EIN SKYTHISCHER KÖCHERBESCHLAG AUS SALONTA (KR. BIHOR)

ZUSAMMENFASSUNG

In vorliegender Arbeit wird ein Zufallsfund aus Salonta, ein Köcherbeschlag erörtert. Die unklaren Fundumstände beeinflussen die Zuweisung

¹⁶ S. I. Kapoșina, MIA, 50, 1956, p. 188, fig. 26.

¹⁷ Idem, *op. cit.*, p. 178, 188—189.

¹⁸ Vezi N. Fettich, *op. cit.*, pl. 12, 2—36.

¹⁹ K. Horedt, *op. cit.*, p. 803, fig. 11. V. Vasilev, Sargetia, 9, în curs de apariție, pentru mormintele descoperite în 1969.

nicht wesentlich, da das Stück als solches für die skythische Kultur charakteristisch ist.

Für diese Zuweisung spricht vor allem die Tatsache, daß die kreuzförmigen Köcherbeschläge für die skythische Kultur des nördlichen Schwarzmeergebietes spezifisch sind; in der Karpatengegend (Siebenbürgen, Nordostungarn und Ostslowakei) erscheint diese Kategorie in Verbindung mit den Funden skythischer Machart und mit der Verbreitung dieses ethnischen Kulturhorizontes im genannten Gebiet. Die Zierelemente (Pferdeprotoma und ein zusammengerolltes Katzentier in der Mitte) entsprechen dem skythischen Tierstil und unterstreichen den skythischen Charakter des Fundstückes aus Salonta, denn in Siebenbürgen erscheinen diese Ziermotive gleichzeitig mit den Skythen, in den für die Skythen charakteristischen Grabbeigaben und im kulturell-ethnischen skythischen Rahmen.

ERKLÄRUNG DER ABBILDUNGEN

Abb. 1. — Der Köcherbeschlag aus Salonta.

Abb. 2. — Der Köcherbeschlag aus Salonta (Zeichnung, 1:1).

CÎTEVA CUVINTE DESPRE UN „CANDELABRU” ROMAN DE LUT

DE

PETRE DIACONU

În depozitele Institutului de arheologie din București se păstrează o bucată dintr-un candelabru circular, de lut, smălțuit verde-oliv. Lutul din care a fost confecționat candelabru este de calitate superioară. În afară de unele granule foarte mici de concrețiuni calcaroase în compoziția sa nu se observă alte ingrediente.

Locul de proveniență al piesei nu se cunoaște. Candelabru, în forma sa primară, era reprezentat de un „colac” pe a cărui față superioară se găseau șase perechi de opaițe și șase agățătoare, de asemenea, de lut. Reconstituind perimetrul „colacului” rezultă că diametrul exterior al acestuia era de circa 0,32 m. „Colacul”, de formă oarecum trapezoidală în secțiune, are următoarele dimensiuni: înălțimea — 0,035 m; lățimea la bază — 0,02 m; lățimea feței superioare — 0,025 m.

Pentru confecționarea „colacului” meșterul-olar a fost nevoit să se folosească de o bucată dintr-o tulpină de papură pe care, îndoin-o și aducînd-o din capete, a transformat-o într-un fel de cunună. Într-o a doua fază a lucrului, același olar a grămădit pe „cununa” de papură pastă de lut. Prin ardere în cuptorul de ars ceramică, papura s-a transformat în cenușă, în timp ce lutul s-a întărit. Prin urmare, în locul „cununei” de papură a rămas după ardere în miezul „colacului” de lut un canal circular.

Așa cum s-a amintit mai sus, candelabru nu se păstrează în întregime. Noi sîntem în posesia numai a unui „segment” din „cununa” de lut, pe care este aplicat un opaiț și o agățătoare¹.

Opaițul are formă circulară la fața sa superioară; diametrul acestuia măsoară 0,06 m. „Ciocul de scurgere” (rostrum) și apucătoarea sînt rupte din vechime. Cercetarea unor piese asemănătoare la care se adaugă și analiza detaliilor opaițului nostru ne obligă să presupunem că „ciocul” era de formă circulară, iar apucătoarea în formă de „colac”.

¹ De la sine înțeles că opaițele — realizate cu ajutorul unui tipar — au fost aplicate pe „cununa de lut”, înainte de introducerea acesteia în cuptorul de ars ceramică.

Pe fața superioară a opaițului se află obișnuitul orificiu, perfect centrat; diametrul orificiului măsoară 0,014 m. El e mărginit de jur împrejur de o buză exterioră. „Capacul” opaițului este înzestrat cu încă două orificii mici de data aceasta (fiecare cu un diametru de cîte




Fig. 1. — Un candelabru roman de lut.

0,003 m). Orificiile sînt dispuse simetric, de o parte și de alta a „ciocului” în „șanțulețul” care însoțește marginea circulară a piesei. În dreptul fiecăreia din cele două găuri, marginea opaițului prezintă cîte o ieșitură, un fel de „ghimpe” dintre care unul este rupt din vechime.

Spațiul interior al opaițului este „unit” cu canalul circular printr-un orificiu vertical. Dealtfel, toate opaițele erau „unite” cu canalul circular al „colacului” de lut. Aceste orificii aveau menirea de a determina egalizarea nivelului uleiului din candelabru. Uleiul, turnat numai printr-un

singur opaiț, avea peste tot, în candelabru, același nivel — potrivit principiului vaselor comunicante.

Din atenta observare a particularităților candelabrului ne-am putut da seama că opaițele erau dispuse pe „colac” în grupuri de câte două.

Fiecare grup de opaițe era mărginit, de o parte și de alta de câte o urechiușă, realizată prin aplatizarea unei pastile de lut și rotunjirea și găurirea acesteia cu un cuțitaș. Urmele lăsate de cuțitaș se păstrează relativ bine. Înălțimea urechiușei păstrate este de 0,035 m, iar lățimea de 0,032 m.

Întrucît „urechiușele” nu prezintă urme de tocire rezultată din frecarea cu o sfoară sau un lăntșor, noi presupunem că exemplarul nostru n-a stat suspendat vreme îndelungată.

Candelabrul a fost — după cum s-a amintit deja — smălțuit cu o culoare verde-oliv. Smălțul s-a aplicat cu ajutorul unei pensule. Eventuala presupunere că — pentru a fi smălțuit — colacul trebuia afundat într-un vas cu smălțul lichid nu poate sta în picioare. Dealtminteri, o atare operație ar fi dus în chip necesar la smălțuirea și a interiorului opaițului. Or, candelabrul n-a fost smălțuit nici măcar pe întreaga sa suprafață exterioară. Ne referim în chip concret la fața inferioară a colacului de lut și la anumite zone dintre cele două opaițe care realizau perechile și unde nu putea fi introdusă pensula.

Întrucît opaițul reproduce o formă caracteristică sfirșitului secolului al III-lea — prima jumătate a secolului al IV-lea — este de la sine înțeles că acest candelabru datează dintr-o vreme corespunzătoare.

Noi nu știm în ce atelier a fost produs. Nu știm nici măcar din ce loc provine. Faptul că opaițul reproduce o formă tipic romană, pe de o parte, și că el este smălțuit, pe de altă parte, ne obligă să credem că el este produsul unui atelier sud-dunărean. Dealtfel, procedeul smălțuirii ceramicii era necunoscut meșteșugarilor olari din regiunile de la nord de Dunăre. Cele câteva vase (cum ar fi de pildă, urcioarele), descoperite în mediul culturii Sintana de Mureș-Cerneahov, la Spațov² (jud. Ilfov) și la Nicolae Bălcescu³ — pe malul lacului Barza — (jud. Ialomița) provin, sigur, de la sud de Dunăre. Întrucît tehnica smălțuirii vaselor era destul de răspândită în aceste vremuri, la sud de Dunăre⁴, nu este de

² Bucur Mitrea, Constantin Preda, *Necropolele din secolul al IV-lea c.n. în Muntenia*, București, 1966, p.256, fig. 80.

³ *Ibidem*, p. 377, fig. 246/4. Acest urciol a fost publicat prima dată de N. Angheliescu, *O nouă necropolă de tip Sintana de Mureș descoperită la Nicolae Bălcescu*, Rev.Muz, 3, 1966, 2, p. 161 — 163. De notat că atît urciolul de la Spațov cît și cel de la Nicolae Bălcescu se înscriu, tipologic, în seria urcioarelor romane cu două torți. Exemplarul de la Nicolae Bălcescu se deosebește de cel de la Spațov numai în ceea ce privește gura. Primul are o prelungire cilindrică.

⁴ Ceramica smălțuită verde-oliv din secolele III—IV este cunoscută în regiunea Dunării mijlocii la Dunapentele. Paulovics István *A Dunapentelei Római telep (Intercisa)*, ArchHung, 2, 1927, p. 114, pl. 12 (fig. 30), p. 121, pl. 25 (fig. 49), p. 122, pl. 28 (fig. 54), p. 123, pl. 32 (fig. 58); iar în regiunea Dunării de jos la Adamclisi (inedite), Callatis (inedite), Tomis (inedite), Sucidava (D. Tudor, *Sucidava, III*, Dacia, 11 — 12, 1947, p. 168 și urm.), Dinogetia-Garvăn (cf. I. Barnea, *Dinogetia*, I, București, 1968, p. 238). De notat că majoritatea ceramicii smălțuite verde-oliv descoperite în regiunea Dunării de jos datează din secolele IV—VI. Singurele piese datind din secolul al II-lea și descoperite în Dobrogea sint, după cunoștința noastră, cele două „figurine alexandrine”. . . descoperite la Capul Viilor — Histria (jud. Constanța) (inf. VI. Zirra).

mirare descoperirea unor vase înfrumusețate astfel în zonele nestăpînite efectiv de romani dar controlate din punct de vedere comercial⁵.

Procedeul smălțuirii se va menține la Dunărea de jos în toată epoca stăpînirii romane tîrzii. El va supraviețui și veacurilor care au urmat prăbușirii limesului danubian⁶. În acest sens merită să fie consemnată observația că nu există așezare din Dobrogea secolului al X-lea în care să nu apară ceramică smălțuită verde-oliv.

Candelabrul de lut, prezentat în această notă, imită, în chip evident, un exemplar de metal.

Datorită imposibilității precizării condițiilor de găsire nu putem stabili dacă acest candelabru a fost făcut pentru o clădire publică (basilică, de pildă) sau una privată.

QUELQUES MOTS SUR UN « CANDÉLABRE » EN TERRE CUIE D'ÉPOQUE ROMAINE

RÉSUMÉ

Dans les dépôts de l'Institut d'archéologie de Bucarest se trouve un fragment de candélabre en terre cuite de provenance inconnue. L'étude attentive du fragment et de sa restitution graphique aboutit à la conclusion que ledit candélabre se composait d'une « couronne » traversée par un canal et sur laquelle étaient disposées, deux à deux, douze lampes ; le canal de la « couronne » communiquait avec chaque lampe par un orifice.

Cette pièce était couverte d'un émail vert olive.

Partant du type de la petite lampe qui s'est conservée on peut induire que le candélabre doit dater d'une période comprise entre la fin du III^e siècle et le milieu du IV^e. Comme la technique de l'émaillage était, à l'époque, ignorée dans les régions nord-danubiennes, nous pensons que notre pièce doit provenir de quelque atelier sud-danubien, de même que la cruche romaine émaillée en vert olive mise au jour dans la plaine de la rive gauche du Danube, comprise entre les villages de Spanțov et de Nicolae Bălcescu. On ne saurait préciser si le candélabre en question a été employé dans quelque édifice public (une basilique, par exemple) ou dans une maison privée.

EXPLICATION DE LA FIGURE

Fig. 1. — Un candelabre en terre cuite d'époque romaine.

⁵ Obiecte de ceramică romană fină, smălțuită uneori, și chiar din sticlă au fost găsite plnă și în săpăturile de la Bratei (jud. Sibiu), vezi Ligia Birzu, *Continuitatea populației băștinașe în Transilvania la sfîrșitul secolului IV și începutul secolului V pe baza descoperirilor de la Bratei*, AUB, 15, 1966, p. 43.

⁶ Un argument în sprijinul tezei moștenirii directe și în această parte a Peninsulei Balcanice a tehnicii smălțuirii îl constituie observația că urcioarele smălțuite verde-oliv datnd din veacul al X-lea și descoperite în așezările de la Dunărea de jos nu se reîntîlnesc în această vreme nicăieri în lumea bizantină ; ne referim la urcioarele amforoidale cu una sau două torți și cu „console” sub torți.

DOI PIEPTENI DIN OS CU MÎNER SEMICIRCULAR DESCOPERIȚI LA TÎRĞȘOR

DE

GH. DIACONU

În vara anului 1969, cu prilejul săpăturilor executate în sectorul așezărilor prefeudale de la Tîrğșor, au fost găsiți doi piepteni ¹.

Primul exemplar, înalt de 5 cm și lung de 11,50 cm a fost descoperit în stratul de cultură, în secțiunea XXVIII, la adîncimea de 0,60 — 0,65 m. Pieptenele lucrat din os de animal, este compus din trei plăci, asamblate cu 12 nituri (fig. 1/1). Al doilea exemplar înalt de 6 cm și lung de 11 cm, descoperit în bordeiul nr. 27 a fost lucrat din același material și a fost prins cu 9 nituri din bronz dispuse în altă ordine (fig. 1/2).

Cei doi piepteni erau asociați în stratul de cultură și în bordeiul 27 cu ceramică fină, romană de import, cenușie și cenușie-neagră, ceramică zgrunțuroasă și ceramică lucrată cu mîna de factură geto-dacică. În același „cartier” al așezării a apărut și o specie ceramică, străină de mediul băștinaș, asupra căreia vom reveni în cursul expunerii noastre ².



Problemele pe care le ridică studierea pieptenilor din os au stat în permanență în orbita preocupărilor unor specialiști care se ocupă cu perioada imperială tîrzie și epoca migrației popoarelor ³.

¹ Pentru pieptenii cu minerul semicircular și cei cu apucătoarea în formă de clopot — vezi *Tîrğșor — Necropola din secolele III—IV e.n.*, București, 1965, p. 104, unde a fost stabilit și un raport cronologic între cele două categorii.

² Specie ceramică descoperită pînă în prezent la Tîrğșor și Străulești — București — vezi Margareta Constantin, București, 6, p. 53, fig. 6/7—12; o asemenea ceramică asociată cu cea de caracter provincial-roman, din pastă zgrunțuroasă și ceramică cenușie și cenușie-neagră, a fost găsită recent la Tîrğoviște în cartierul Suseni, cu prilejul unor lucrări de caracter gospodăresc (inf. arh. Ionescu Cornel).

³ Pentru apusul Europei un studiu mai cuprinzător cu bibliografia completă pînă în anul 1960 la Sigrid Thomas, *Studien zu den germanischen Kämmen der römischen Kaiserzeit*, Arbeits und Forschungsberichte zur Sächsischen Bodendenkmalpflege, Leipzig, 1960, 8, p. 54—215. Pentru partea răsăriteană a continentului, antichitățile despre care este vorba au fost inserate în cuprinsul unor studii monografice sau rapoarte cu prilejul publicării necropolelor și așezărilor din culturile Przeworsk și Sintana de Mureș-Cerneahov.

Dacă cercetătorii din estul și sud-estul Europei au tratat pieptenii în contextul unor descoperiri restrinse, prilejuate de studierea unor necropole sau așezări, cei din apus au consacrat acestei probleme, studii speciale.

În sensul celor arătate semnalăm lucrarea lui Sigrid Thomas, în care sînt inserate studiile de la care autorul pornește în cercetarea sa, precum și principalele exemplare din Europa centrală și de pe coasta Mării Nordului⁴.

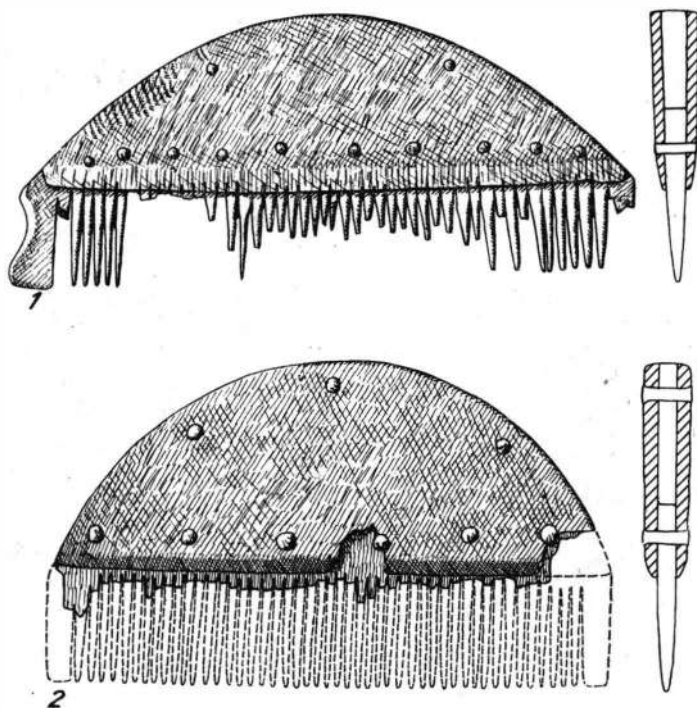


Fig. 1. — 1, pieptene descoperit în secțiunea XXVIII (1/1); 2, pieptene din bordeiul nr. 27 (1/2).

Adunarea și sistematizarea materialului i-au îngăduit lui Sigrid Thomas să treacă la precizări de ordin cronologic și etnic⁵.

Cercetătorul polonez Eugeniusz Cnotliwy stăruie asupra grupului de piepteni din regiunea de la vărsarea Oderului și propune unele modificări asupra tipurilor fixate de Sigrid Thomas, făcînd cu același prilej și datări mai strînse⁶.

Pentru regiunile învecinate cu țara noastră se cuvine a semnală studiul cercetătoarei M. Laniová-Schmiedlová care a zăbovit asupra pieptenilor din Slovacia de est. Cercetătoarea slovacă modifică cronologia la unele tipuri ținînd seama de datele central europene. Totodată autoarea exprimă rezerve în legătură cu atribuirea pieptenilor în exclusivitate triburilor

⁴ Sigrid Thomas, *op. cit.*

⁵ *Ibidem.*

⁶ Eugeniusz Cnotliwy, *Materiały Zachodnio-Pomorskie*, Szczecin, 1963, p. 167-220.

germanice, acordînd din acest punct de vedere o importanță deosebită influenței romane.

Autoarea își încheie studiul îndreptîndu-ne atenția către regiunile învecinate, de pildă Ucraina subcarpatică, unde, după părerea sa, există indicii despre o „industrie” a pieptenilor ⁷.

În stadiul actual al cercetărilor cunoaștem cîteva „centre” de prelucrare a pieptenilor. Primul este semnalat de către Sigrid Thomas în regiunea Elbei, cel de al doilea în Pomerania, menționat de Eugeniusz Cnotliwy, un altul la Ozd în Pannonia și, în sfîrșit, cel mai mare și bine cercetat este cel de la Valea Seacă, Județul Vaslui ⁸.



Apariția pieptenilor este timpurie și e legată de folosirea acestora încă din epoca La Tène, în cadrul unei arii largi, în care sînt înglobate și triburile geto-dacice ⁹.

Pieptenii sînt documentați de asemenea și în provinciile imperiului. În schimb, ei lipsesc cu desăvîrșire în cursul secolelor II—III e.n. din „zestrea” sarmaților și carpilor ¹⁰. Este cunoscut că pieptenii din os executați din mai multe plăci erau documentați pînă nu de multă vreme în regiunile noastre numai în cuprinsul culturii Sîntana de Mureș-Cerneahov ¹¹.

Revenind la cele două exemplare de la Tîrșor, ținem să reamintim că mediul în care au fost descoperiți nu cuprinde antichități de tip cerneahovian. După cum vom vedea situația de la Tîrșor nu este izolată. De pildă, în săpăturile de la Străulești-București un astfel de pieptene era asociat cu ceramică dacică, fibulă de tip dacic, oglindă de caracter sarmatic și monede de la Diadumenian și Gordian ¹².

Un alt exemplar a fost descoperit în așezarea din secolul al III-lea e.n. de la Dulceanca, jud. Teleorman, alături de ceramică geto-dacică, fibule de tip dacic și monede de la Gordian și Galienus ¹³.

Spre deosebire de Dulceanca, la Tîrșor și Străulești a fost identificată o specie ceramică lucrată cu mina din pastă aleasă cu grijă. Majoritatea ceramicii la care ne referim a fost arsă inoxidant, căpătînd culoarea neagră și cenușie-neagră. Nu lipsește însă nici specia de culoarea galben-roșcată. Pe baza fragmentelor întregibile au fost obținute cîteva forme de vase printre care predomină castronul cu pîntecul bombat și buza

⁷ M. Lamiová — Schmiedlová, *Archeologické Studijní Materiály*, 1, 1964, Praga, p. 201.

⁸ Sigrid Thomas, *op. cit.*, p. 94 și urm., vezi și fig. 26; Eugeniusz Cnotliwy, *op. cit.*, p. 218, fig. 7 a—b; M. Parducz și J. Korekz, *ActaArch*, Budapesta, 1959, p. 167, pl. 3/1—8; Vasile Palade, *Ateliere de lucrat piepteni din os, din secolul al IV-lea e.n. de la Valea Seacă-Birlad*, Arh.Mold, 4, 1966, p. 361—375; idem, *Carpica*, 1969, p. 233—252.

⁹ Radu Vulpe și Ecaterina Vulpe, *Dacia*, 3—4, 1927—1932, p. 344, fig. 126/6; Radu Vulpe, *SCIV*, 1, 1951, 2, p. 210, fig. 26/1—2.

¹⁰ În cuprinsul necropolelor și așezărilor carpice și în mormintele sarmatice nu cunoaștem nici un exemplar. Pieptenele din fier de la Poienești (p. 305, fig. 91/4) dat drept țesală, nu aparține nivelului carpic. El este asociat cu ceramică cerneahoviană ca și pieptenii din os de la p. 296, fig. 85/2—4; vezi R. Vulpe, *Materiale*, 1, 1953, București. Un pieptene de fier identic cu cel de la Poienești, vezi la E. A. Simonovici, *MIA*, 82, p. 248, fig. 7/2.

¹¹ Pentru aria estică a culturii, vezi studiile cu privire la antichitățile cerneahoviene din *MIA*, nr. 82, 116 și 139; pentru aria vestică majoritatea exemplarelor sînt inserate în lucrările de specialitate în care au fost publicate necropolele din secolul al IV-lea e.n.

¹² Margareta Constantiniu, *op. cit.*, p. 57, fig. 8/1 și 5,6.

¹³ Suzana Dolinescu Ferke, *Materiale*, 9, p. 319, fig. 3/3 și p. 321.

dreaptă¹⁴. Examinarea riguroasă a acestei specii ceramice ne călăuzește înspre regiunile de la nord de țara noastră, unde o serie de triburi și populații, aflate din punct de vedere al evoluției ceramicii încă în faza târzie a La Tène-ului nordic, au folosit o atare ceramică între secolele III—IV e.n.¹⁵

Întrucît pieptenii din os nu apar în lumea carpică și nici în cea sarmatică, ci doar în acea a dacilor liberi din Muntenia se naște întrebarea firească : unde și în ce chip a apărut tipul de pieptene din mai multe plăci ?

Potrivit elementelor de datare de care dispunem cum ar fi fibulele de tip dacic și sarmatic, monedele și alte elemente, cu care pieptenii se asociază în cele trei așezări muntene, putem fixa cu aproximație apariția acestora la începutul secolului al III-lea e.n., mai precis între anii 210—220¹⁶.

În ce privește data finală a funcționării pieptenului din mai multe plăci, cu mîner semicircular, lucrurile se simplifică, devreme ce acesta este folosit și în faza târzie a culturii Sîntana de Mureș-Cerneahov¹⁷.

Revenind la cele trei așezări din Muntenia, reamintim că acestea dăinuie între anii 200—250, mai puțin cea de la Dulceanca-Teleorman care încetează în domnia lui Galienus, vreme în care la Dunărea de jos se așază temeinic purtătorii culturii Sîntana de Mureș-Cerneahov¹⁸.

Pentru lămurirea problemei puse în discuție aici, trebuie precizat că antichitățile despre care este vorba nu sînt caracteristice întregului orizont cultural al dacilor liberi din Muntenia. De pildă, la Mătăsaru, Chilia, Scornicești, Maldăru și alte așezări sau necropole din vestul Munteniei pieptenii lipsesc. Este locul să arătăm că în așezările înșirate mai sus nu apare nici specia ceramicii nordice atît de bogat documentată la Tîrșor și Străulești.

Așa după cum s-a arătat, această ceramică pătrunde în unele așezări aparținînd dacilor liberi, fiind adusă de triburi nordice, fixate în părțile noastre, înainte de așezarea purtătorilor culturii Sîntana de Mureș-Cerneahov. După părerea noastră aceste triburi vor prelua în părțile noastre ceramica cenușie zgrunțuroasă, fibula cu piciorul întors pe dedesubt și poate chiar și pieptenul din mai multe plăci. Toate aceste elemente vor fi răspîndite apoi înspre regiunile în care s-a format cultura Sîntana de Mureș-Cerneahov. Așa după cum s-a mai arătat, de abia după adoptarea acestor trei elemente și generalizarea lor pe o arie largă se poate vorbi de constituirea deplină a culturii Sîntana-Cerneahov¹⁹.

Rezumînd cele expuse observăm că tipul de pieptene de care ne ocupăm este documentat în Muntenia între anii 200—270, fără a putea fi legat de existența unor triburi cerneahoviene. Lărgind discuția în cadrul

¹⁴ Margareta Constantiniu, *op. cit.*, p. 53, fig. 6/11—12.

¹⁵ I. V. Kuharenko, *Le Problème de la civilisation „Gotho-Gepide” en Polesie et en Volhynie*, Acta Baltico-Slavica, 5, Bialistok, 1967, p. 24, pl. 2/6.

¹⁶ Pentru începuturile așezării dacilor liberi de la Tîrșor vezi Dacia, N. S., 15, 1971, p. 249, nota 14 și p. 267 și anexa nr. 6.

¹⁷ Vezi nota 11 — la mijlocul și în cca de a doua jumătate a secolului al IV-lea pieptenele cu mîner semicircular este asociat cu cel cu mînerul în formă de clopot, în numeroase necropole și așezări.

¹⁸ Gh. Diaconu, Dacia, N. S., 15, 1971, p. 262, nota 68.

¹⁹ Idem, Dacia, N. S., 15, 1970, p. 250.

unei arii mai întinse constatăm că și datarea lui S. Thomas concordă în mare măsură cu cea propusă de noi²⁰. Eugenius Cnotliwy datează tipul de pieptene cu mâner semicircular cam în aceeași vreme²¹. În recenta cronologie a antichităților de tip Przeworsk a lui K. Godlowski este admisă data de 175—225 pentru tipul nostru de pieptene, documentat între altele și în necropola de la Spicymierz²².

Prin urmare sumara prezentare a pieptenilor de la Tîrșor și discuțiile purtate pe marginea lor ne îngăduie să opinăm că pieptenele de care ne ocupăm pătrunde în regiunea Dunării de jos dinspre ținuturile de la nord de țara noastră, dezvoltându-se din tipul cu mâner semicircular lucrat dintr-o bucată, sau din tipul lucrat din mai multe plăci verticale care sînt fixate cu un cui orizontal²³. Totodată vom sublinia și faptul că descoperirile din Muntenia jalonează și alte căi pentru rezolvarea problemei abordate și anume: I. Pieptenele cu mâner semicircular, lucrat din mai multe plăci este de origine romană și apare la Dunărea de jos, în prima jumătate a secolului al III-lea e.n. în mediu daco-getic²⁴; II. De aici va pătrunde înspre regiunile de nord-nord-vest ale culturii Sintana-Cerneahov, odată cu fibula cu piciorul întors pe dedesubt de tip roman din care va lua naștere fibula de tip gotic²⁵; III. Calea de pătrundere a pieptenului din trei plăci este strîns legată de aceea a ceramicii zgrunțuroase care este difuzată în prima jumătate a secolului al III-lea e.n., în aria de formare a culturii Sintana de Mureș-Cerneahov²⁶; IV. În complexele culturale de tip Gura Vistulei-Brest Trișin-Lepesovka I, pieptenele nostru este extrem de rar reprezentat, aici fiind cunoscut pieptenele dintr-o bucată, sau pieptenele cu plăci verticale, fixate cu un cui²⁷; V. În complexele estice ale culturii Przeworsk pieptenele din trei plăci cu mânerul semicircular apare odată cu ceramica lucrată la roată și însoțit de fibula cu piciorul întors pe dedesubt, din două bucăți²⁸.

Rezumînd cele schițate observăm că se conturează trei căi posibile pentru urmărirea problemelor în viitor; tipul de pieptene asupra căruia am stăruit derivă din cel dintr-o singură bucată de tip germanic care a fost

²⁰ Sigrid Thomas, *op. cit.*, p. 94 — Folosind studiile lui W. Schultz și R. Uslar, autorul presupune că pieptenele din trei plăci apare în vest în prima jumătate a secolului al III-lea e.n. Datarea este asigurată pe baza fibulelor O. Almgren, grupa VII.

²¹ Eugeniusz Cnotliwy, *op. cit.*, p. 218 — Socoate că pieptenii din trei plăci au fost lucrați în Pomerania de vest încă din perioada C1 (150—200). Aduce în sprijin „semifabricatele” de la Cedynia.

²² Kazimierz Godlowski, *The Chronology of the Late Roman and Early migration periods in Central Europe*, Prace Arch., 11, 1970, Krakovia, pl. 2/20, vezi și inventarul mormintului 78.

²³ I. V. Kuharenko, *op. cit.*, p. 27, pl. 4/2. Un asemenea pieptene a fost descoperit la Obreja — Alba Iulia într-un mormînt de incinerare datat cu moneda de la Antoninus Pius; vezi la D. Protase, *Așezarea și cimitirul daco-roman de la Obreja (Transilvania)*, ActaMN, 8, 1971, p. 157, fig. 16/1. După D. Protase pieptenele ar fi de origine romană. În cazul în care se admite însă originea nordică a acestui tip de pieptene, la care se adaugă și practica arderii secundare a unor vase din necropola de la Obreja, s-ar putea să avem de-a face cu pătrunderea unor elemente nordice în Transilvania, încă de la mijlocul și cea de-a doua jumătate a secolului al III-lea e.n.

²⁴ Vezi notele 12 și 13.

²⁵ Gh. Diaconu, *Dacia*, N. S., 15, 1971, p. 251, pl. 8.

²⁶ Idem, *Dacia*, N.S., 14, 1970, p. 249—250 și fig. 1.

²⁷ I. V. Kuharenko, *op. cit.*, p. 27, pl. 4/1.

²⁸ Vezi necropolele din perioada mijlocie și finală a culturii Przeworsk. Ilustrativă în acest sens este situația din cimitirul de la Spicymierz descrisă în *Materialy Starozytnie*, 9, 1963.

răspîndit în regiunea Elbei, Sileziei, Mării Nordului, iar de aici treptat pe coastele Mării Baltice și apoi mai la sud ajungînd în cultura Sintana-Cerneahov; tipul pieptene cu miner semicircular este de origine romană fiind documentat în regiunea Dunării de jos, de unde a fost răspîndit în cultura Sintana-Cerneahov, iar de aici ceva mai tirziu în culturile Przeworsk și Gura Vistulei; pieptenele asupra căruia am stăruiat a apărut concomitent în mai multe centre în Europa.

DEUX PEIGNES EN OS AU MANCHE DEMI-CIRCULAIRE MIS AU JOUR À TÎRȘOR

RÉSUMÉ

L'habitat des Daces libres de Tîrșor, daté de la première moitié du III^e siècle de n.è., a livré deux peignes au manche demi-circulaire. Ces objets sont confectionnés de plusieurs petites plaques d'os réunies par des rivets de bronze.

Partant des deux exemplaires trouvés à Tîrșor et s'appuyant sur les autres découvertes du même genre faites dans les sites daco-gétiques de Valachie, l'auteur aboutit aux conclusions suivantes : 1) le peigne au manche demi-circulaire, confectionné de plusieurs plaquettes, est d'origine romaine et il est attesté au Bas-Danube dans la première moitié du III^e siècle, dans des habitats daco-gétiques ; 2) de cette zone il rayonnera vers les régions nord-nord-ouest de la civilisation de Sintana-Tcherneakhov en même temps que la fibule au pied rentré en dedans (également de type romain et qui donnera naissance à la fibule de type gothique) ; 3) la voie par laquelle a été véhiculé le peigne composé de trois plaquettes étroitement réunies entre elles se confond avec celle de la céramique rugueuse, diffusée dans la première moitié du III^e siècle dans l'aire génétique de la civilisation de Sintana de Mureș-Tcherneakhov ; 4) notre peigne est extrêmement rare dans les complexes du type Bouche de la Vistule-Brest-Trisin-Lepesovka I, étant remplacé par le peigne confectionné d'une seule pièce ou par celui en plaquettes verticales fixées par un clou ; 5) dans les complexes orientaux et nord-orientaux de la civilisation Przeworwe, le peigne formé de trois plaquettes et avec le manche à demi circulaire est attesté en même temps que la céramique modelée au tour et il s'accompagne de la fibule au pied rentré en dedans, composé de deux pièces.

Pour finir, l'auteur propose trois solutions en ce qui concerne l'origine des peignes confectionnés de trois plaquettes, à savoir : une origine septentrionale, une origine romaine ou leur apparition simultanée dans plusieurs centres européens.

EXPLICATION DES FIGURES

Fig. 1. — 1, peigne trouvé dans la section XXVIII (1/1) ; 2, peigne trouvé dans le fond de cabane n° 27 (1/12).

UN DEPOZIT DE UNELTE ȘI ARME DESCOPERIT LA CURCANI (JUD. ILFOV)

DE

MARIA COMȘA și C. DECULESCU

În anul 1960, cu ocazia unor lucrări de desfundare a terenului în vederea plantării viței de vie la nord-vest de satul Curcani, au ieșit la iveală numeroase fragmente ceramice, provenind dintr-o așezare din epoca feudală timpurie.

Așezarea se află pe un loc mai ridicat cuprins între lacul Topilele și actualul cătun Sălcioara (fig. 1). În jurul acestei ridicături se află teren inundabil, odinioară aici fiind un grind înconjurat de ape. Așezarea descoperită în acest punct a fost consemnată în literatura de specialitate sub denumirea de așezarea de la Sălcioara ¹.

La marginea dinspre Lacul Topilele a acestei așezări, cu ocazia lucrărilor agricole menționate mai sus, au ieșit la iveală, unelte, arme și alte obiecte, toate din fier și anume;

1. Clește de fierar de dimensiuni destul de mici (fig. 2/3)².

2. Daltă cu tăișul îngust și toc pentru prelucrarea lemnului ³. Într-o parte tocul are o mică gaură, pentru fixarea cozii cu un cui (fig. 2/5).

3. Săpăligă cu tăișul în formă de frunză avînd trunchiul lung, dreptunghiular în secțiune. În interior, partea lucrătoare prezintă pe mijloc o ridicătură cu un fel de creastă rotunjită. De o parte și de alta a găurii de fixare a cozii, în părțile opuse tăișului se află un fel de prelungiri de formă semicirculară. Partea de deasupra găurii de fixare a cozii este masivă descriind în secțiune un dreptunghi ⁴ (fig. 2/8).

¹ Bucur Mitrea și Constantin Deculescu, SCIV, 17, 1967, 3, p. 542—543.

² Clește de fierar de dimensiuni asemănătoare s-au descoperit la Dragosloveni, cf. Maria Comșa și Gh. Constantinescu, SCIV, 20, 1969, 3, p. 427, fig. 1/7—9.

³ O scoabă-daltă asemănătoare s-a descoperit la Birlogu, cf. I. Nania, Studii și comunicări, Muzeul Pitești, 2, 1969, p. 121, fig. 1/3 a—b.

⁴ O săpăligă asemănătoare s-a descoperit într-un mormint de epocă avarică tirzie de la Keszthely (R.P. Ungară); cf. I. Hampel, *Allerthümer des frühen Mittelalters in Ungarn*, Braunschweig, 1905, 3, pl. 146/6.

4. Oțic cu tăișul lat avînd în partea superioară urechi pentru fixarea cozii⁵ (fig. 2/6).
5. Coasă cu spin pentru fixarea cozii⁶ (fig. 2/9).
6. Fragment de coasă, probabil de același tip cu cea de mai sus (fig. 2/10).

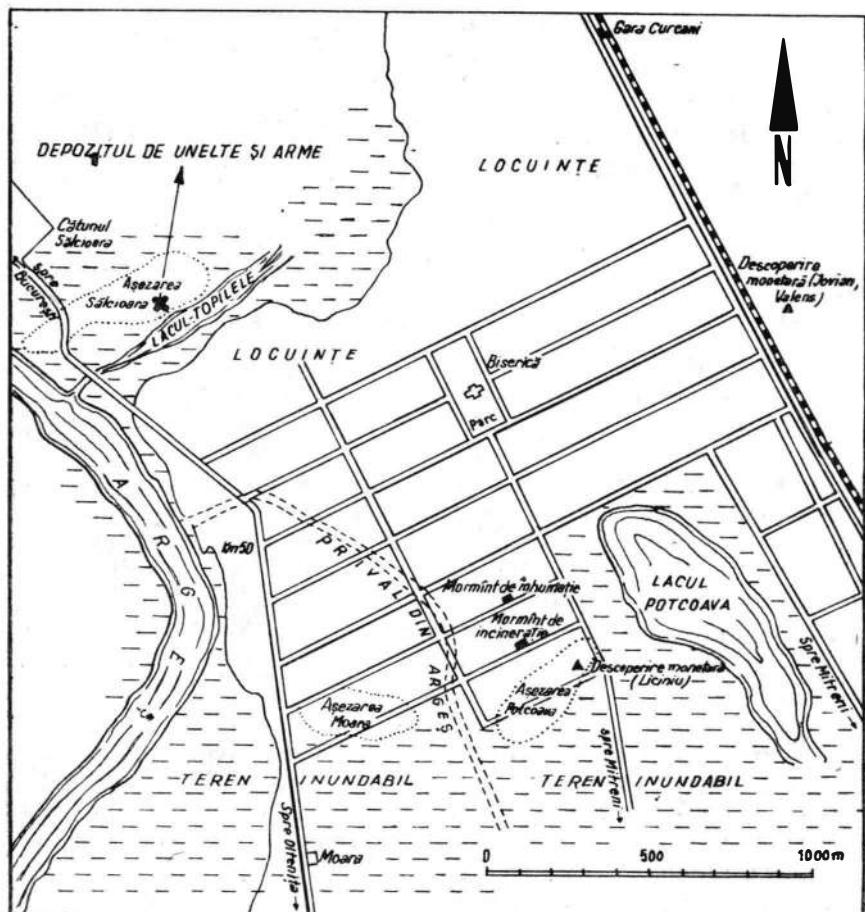


Fig. 1. — Planul satului Curcani cu locul descoperirii depozitului de unelte, arme și alte obiecte.

7. Topor de luptă de dimensiuni mici cu tăișul curb cu corpul lung, dreptunghiular în secțiune. Părțile laterale ale găurii de fixare a cozii, pe aceeași parte cu tăișul, sînt lățite, descriind un semicerc. Muchia de deasupra găurii de fixare a cozii, este pătrată în secțiune, cu capătul lățit (fig. 2/2).

⁵ Oțice de același tip au fost descoperite și în depozitul de la Dragosloveni cf. Maria Comșa și Gh. Constantinescu, *op. cit.*, p. 428, fig. 2/1—2.

⁶ *Ibidem*, fig. 2/4.

8. Virf de săgeată cu toc și aripioare de dimensiuni destul de mari⁷ (fig. 2/1).

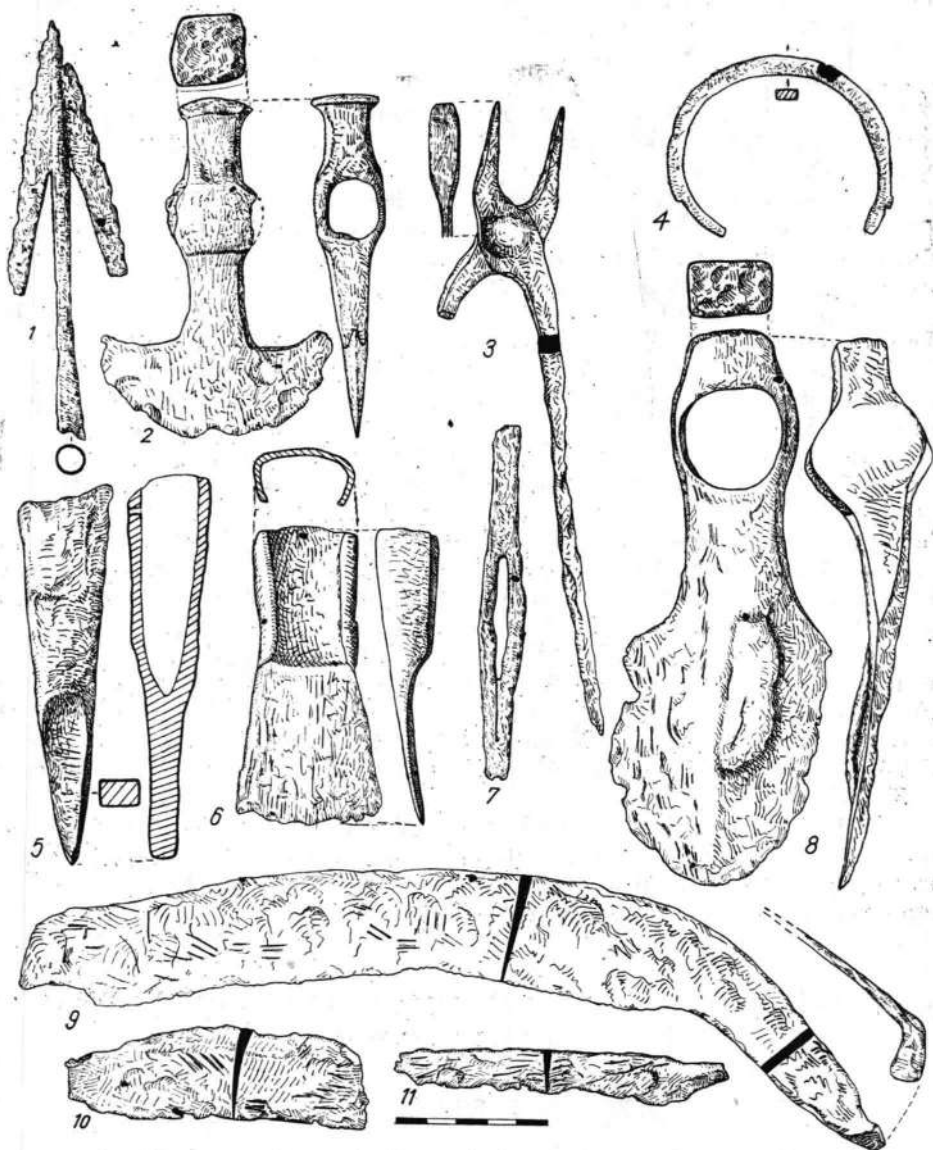


Fig. 2. — Curcani. Depozitul de unelte, arme și obiecte; 1, virf de săgeată cu aripioare și toc; 2, topor de luptă; 3, clește de fierar; 4, verigă de fier; 5, daltă; 6, otic; 7, amnar; 8, săpăligă; 9, coasă; 10, fragment de coasă; 11, cuțit.

⁷ Un virf de săgeată asemănător, dar de dimensiuni mai mici provine dintr-un mormint de la Scalica (Slovacia); cf. Vojtech Budinský — Krička, *Slawische Hügelgräber in Skalica*, Bratislava, 1959, p. 128, fig. 26/1 și pl. 33/1.

9. Amnar, format din două bare mici metalice dreptunghiulare în secțiune și unite între ele la capete. Locul împreunării celor două bare, poate fi observat cu ușurință (fig. 2/7).

10. Cuțit de fier (fig. 2/11).

11. Verigă de fier de dimensiuni destul de mari, dreptunghiulară în secțiune (fig. 2/4).

După cum ne dovedește un fragment de tăiș de la o unealtă, lipit de partea interioară a săpăligii (fig. 2/8), obiectele enumerate mai sus au fost așezate grămadă și deci alcătuiau un *depozit*.

În acest depozit, ca de altfel și în alte depozite similare descoperite pînă acum pe teritoriul țării noastre, sînt reprezentate unelte pentru prelucrarea fierului (nr. 1) și a lemnului (nr. 2), unelte agricole (nr. 3—6), arme (nr. 7, 8), obiecte casnice (nr. 9, 10) și altele ⁸.

Depozitul de la Curcani a fost ascuns spre marginea de sud a așezării din epoca feudală timpurie, aproximativ pe la mijlocul acesteia. O situație similară am întîlnit și la Dragosloveni (jud. Vrancea) unde un mare depozit de unelte și arme fusese ascuns de asemenea pe teritoriul așezării din epoca feudală timpurie ⁹.

Este de remarcat faptul că datorită descoperirii întîmplătoare a acestui depozit, nu ne-au parvenit toate obiectele. Astfel alături de cleștele de fierar este de presupus și existența cel puțin a unui ciocan de fierar și a unei nicovale, eventual și a altor unelte și obiecte.

Pe baza fragmentelor ceramice, ieșite la iveală, așezarea din epoca feudală timpurie se datează între sfîrșitul secolului al VIII-lea și secolul al X-lea.

În ceea ce privește datarea depozitului de unelte și arme descoperit în cuprinsul acestei așezări indicii mai sigure ne oferă săpăliga, care are analogii într-un complex de la sfîrșitul secolului al VIII-lea eventual și începutul secolului al IX-lea ¹⁰, și virful de săgeată care își găsește analogii în Slovacia la sfîrșitul secolului al IX-lea și începutul secolului al X-lea ¹¹.

Ținînd seama de faptul că săpăliga prezintă un tip care nu apare în general în depozitele din secolul al X-lea cît și de virful de săgeată care prin dimensiunile sale mai mari indică un tip mai vechi, înclinăm a data depozitul de la Curcani în secolul al IX-lea.

UN DÉPÔT D'OUTILS ET D'ARMES DÉCOUVERT À CURCANI (DÉP. D'ILFOV)

BÉSUMÉ

En 1960, lors de certains travaux pour planter le vignoble, on a découvert un dépôt d'objets, d'armes et d'outils en fer, cachés sur le

⁸ Maria Comșa și Gh. Constantinescu, *op. cit.*, p. 425—436; I. Nania, *op. cit.*, p. 120—131; Maria Comșa și Elena Gheannopoulos, *SCIV*, 20, 1969, 4, p. 617—621.

⁹ Maria Comșa și Gh. Constantinescu, *op. cit.*, p. 625.

¹⁰ J. Hampel, *op. cit.*, 2, p. 177—178.

¹¹ Vojtech Budinský — Krička, *op. cit.*, p. 146, Necropola de la Skalica după Budinský-Krička se datează din preajma anului 800 pînă pe la anul 900, *ibidem*, p. 146.

territoire d'un établissement de la haute époque féodale (de la fin du VIII^e siècle jusqu'au X^e siècle) situé près du village de Curcani sur le bord nord-ouest du lac de Topilele (fig. 1).

Le dépôt (fig. 2) peut être daté de IX^e siècle.

EXPLICATION DES FIGURES

Fig. 1. — Plan du village de Curcani avec le lieu de la découverte du dépôt des outils, armes et autres objets en fer.

Fig. 2. — *Curcani. Le dépôt des outils, armes et autres objets en fer* : 1, pointe de flèche barbue à tinette ; 2, hache de combat ; 3, tenaille de forgeron ; 4, anneau en fer ; 5, ciseau ; 6, pelle ; 7, briquet ; 8, serfouette ; 9, 10, faux ; 11, couteau.

EMANOIL I. PROTOPOPESCU-PACHE

DE

CORNELIU N. MATEESCU

Descendent dintr-o familie care a dat țării oameni de seamă, Em. Protopopescu-Pache a dovedit de mic pasiune pentru studiu. Licențiat al facultăților de științe și de drept, a fost numit în 1906 geolog asistent la Institutul geologic, atunci creat. Aici și-a desfășurat timp de 42 de ani cea mai mare parte a activității sale științifice. Cultura de specialitate și-a întregit-o în Rusia (1909—1910), lucrînd pe lîngă cei mai de seamă învățați, mai ales în domeniul pedologiei, în care rămîne la noi, alături de G. M. Murgoci, deschizător de drum.

Cercetător neobosit, a străbătut țara studiînd solurile pentru *Harta solurilor României* (întocmită la scara 1 : 2 500 000 în 1911 și la 1 : 1 500 000 în 1927) și pentru *Harta geologică a României* (1 : 1 500 000, ediția 1926). Ca specialist în știința solurilor a fost ales, în 1936, secretarul Comisiei internaționale ce pregătea *Harta solurilor Europei*.

Ca geolog sau director de secțiune la Institutul geologic, ca și în cadrul cursurilor de soluri și de agrogeologie ținute la politehnică, Em. Protopopescu-Pache a imprimat cercetărilor amprenta sa științifică. Putînd trece ușor de la analiză la sinteză datorită capacității intuitive, care constituia una din trăsăturile sale specifice, a dat lucrări deosebit de valoroase în domeniul geologiei și pedologiei, iar în ultimele decenii și al hidrogeologiei cuaternarului și geotehnicii, din care însă numai o parte au fost publicate.

Împreună cu ing. Const. Chiriță, colaboratorul său apropiat, a elaborat lucrări foarte utile și pentru arheologie: *Procedee simple pentru determinarea rocilor, cu aplicare specială la rocile de importanță în geneza solului*, București, 1939; *Elemente de Știința solului*, I, București, 1941, ș.a. De asemenea a analizat solurile din câteva așezări neolitice (Frumușica, Glina), primele cercetări de acest fel la noi.

Atras de studiile arheologice a început, în 1946, determinarea rocilor din care au fost lucrate uneltele paleolitice și neolitice din așezarea de la Vădastra și a supus la diferite analize de laborator numeroase probe prelevate din straturile de cultură, din pămîntul viu și diferite gropi. Rezultatele obținute, verificate și completate cu fiecare campanie nouă de săpături, au contribuit la lămurirea unor probleme ce-și găsesc aplicație și în

alte așezări similare. Menționăm : formarea patinei silexurilor paleolitice¹, climatul așezării de la Vădastra din paleoliticul superior pînă la sfîrșitul neoliticului², formarea straturilor de cultură în raport cu solul, fauna malacologică și clima³. Dar lucrarea sa *Lössurile din România*, concepută pentru arheologi și pentru care strînsese material documentar de la multe săpături arheologice, a rămas neterminată.

Om de vastă cultură, de o generozitate și finețe rar întîlnite, împărțînd din experiența și cunoștințele sale oricui, Em. I. Protopopescu-Pache rămîne model de învățat și învățător, care pînă în ultima clipă a servit știința și țara.

¹ Em. Protopopescu-Pake et Cornélius N. Mateescu, *Deux outils de silex paléolithiques de Vădastra*, *Anthropozoikum*, 8, 1958, p. 7—16.

² Arlette Leroi-Gourhan, Cornélius N. Mateescu, Em. Protopopescu-Pake, *Contribution à l'étude du climat de la station de Vădastra du Paléolithique supérieur à la fin du Néolithique*, *Bulletin de l'Association française pour l'étude du Quaternaire*, 1967, 4, p. 271—279.

³ Em. Protopopescu-Pake, Cornélius N. Mateescu et Al. V. Grossu, *Formation des couches de civilisation de la station de Vădastra en rapport avec le sol, la faune malacologique et le climat*, *Quartär*, 20, 1969, p. 135—162 ; Cornélius N. Mateescu et Em. Protopopescu-Pake, *L'apport des données géologiques et pédologiques aux recherches archéologiques (Quelques exemples tirés des fouilles de Vădastra, Roumanie)*, *Zephyrus*, 19—20, 1968—1969, p. 27—32.

PRIMELE SĂPĂTURI ARHEOLOGICE ÎN FORTIFICAȚIA ROMANĂ DE LA RĂDĂCINEȘTI

DE

GH. POENARU BORDEA și CR. M. VLĂDESCU

Cu prilejul săpăturilor arheologice inițiate de Gr. G. Tocilescu la fortificațiile romane de pe *limes Alutanus*, în 1894 s-a efectuat o „recunoaștere a lagărului de la Rădăcinești”¹.

Din manuscrisele aflate la Biblioteca Academiei, dintr-o primă consemnare a situației din zona satului Rădăcinești, astăzi în com. Berislăvești, jud. Vilcea, desprindem următoarele: „Dîngești-Rădăcinești. În cătunul Rădăcinești se povestește că ar fi fost cetăți de cînd cu tătarii: însă una în dealul Bisericii de la Streja Comunii, pe deal în sus spre Răsărit la care pe la 1841 spun oamenii că s-au găsit cărămizi prin pămînt cu mult mai mari decît cele de acum. Iar unde se povestește că ar fi fost o a doua cetate se cunoaște un loc închis cu zid de bolovani gogonați făcut cu var și cîte o cărămidă în 4 colțuri drept de o palmă de lungă și de o palmă de lată și de 4 degete de groasă și zidul ca la 6 palme, făcut cam în 4 colțuri și înlăuntru ca o grădină ce are întinderea în lungul de 14 prăjini și în latul de 10 idem și se află ca un maidan spre apus de unde se zice cîrciuma M-rii Schitului Berislăvești și acea proprietate.

Tot în acest cătun și proprietate se mai află două urme de zid de bolovan gogonat și cu var zidite, înlăuntru gropane mari, unul rotund ca un turn în lăuntru larg de 4 stj și 3 palme și lung asemenea și cel de al 2-lea în lungul de 5 stj și în latul de 2 și 4 palme, și zidurile de 5 palme de groase și se povestesc de zidurile Miescului care se află într-o coastă peste valea Tulburoasa spre apus de cătunul Rădăcinești și lingă hotarul Stoieneștii²”.

Trimis anume la fața locului, colaboratorul său apropiat Pamfil Polonic notează într-unul din obișnuitele sale rapoarte către Tocilescu, la 30 iulie 1894, la punctul 7:

„Cu ocazia călătoriei de la Poșta de la Călimănești am fost la Rădă-

¹ Gr. G. Tocilescu, mss. Biblioteca Academiei, vol. 5133.

² Ibidem, vol. 5141, p. 42.

cinești împreună cu fratele d-ei voastre și cu dl. Cheanu și am ridicat forma acestui lagăr. Forma lui este : (fig. 1).

- Zidurile înconjurătoare se cunosc foarte bine.
- La B se cunoaște un turn tocmai în șosea.
- partea de către sud are o lungime de 70 m așa și partea către vest
- partea către vest e încurcată din cauza că sînt grajdurile lui Vlădescu pe dînsa construite așa și partea către nord

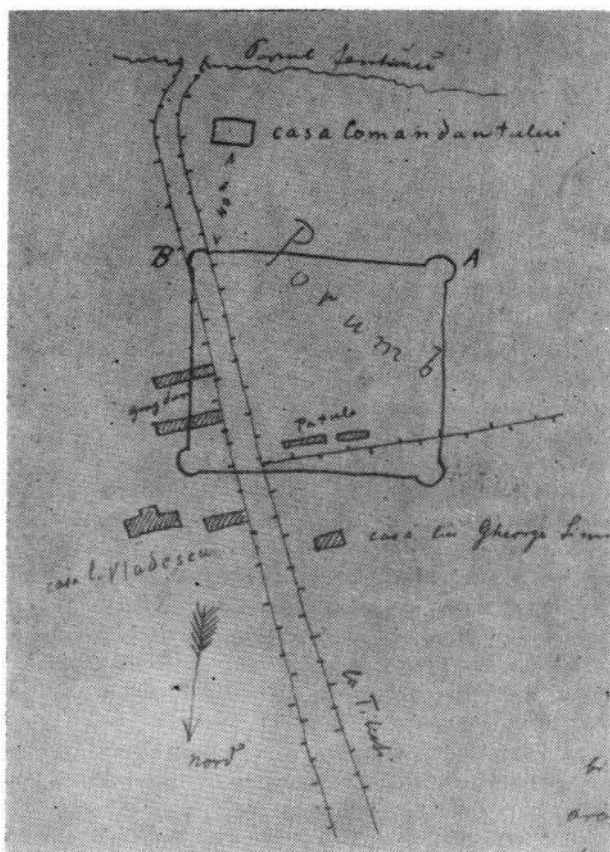


Fig. 1. — Schița castrului de la Rădăcinești, întocmită de P. Polonic.

- casa comandantului care este în sud se cunoaște foarte bine
- turn la A s-au găsit pietre cu inscripția care a-ți ridicat d-voastră de aici.

— Toată partea spre vest este acoperită cu porumb.

— Casa comandantului s-ar săpa foarte lesne”³.

Punînd ordine în notele proprii și rapoartele lui Polonic în legătură

³ Ibidem, vol. 5133, p. 31 (P. Polonic).

cu recunoașterea privind „lagărul de la Rădăcinești”, Tocilescu conchide în altă parte a manuscrisului :

„În satul Rădăcinești în proprietatea lui Vlădescu se găsește o cetate romană ; are forma pătrată și se cunoaște ca un colan care trece pe dinaintea casei lui apoi pe sub grajduri trece drumul și intră peste drum în o grădină cu porumb.

Au aproximativ o lungime de 70—80 m se cunoaște în drum colțul sud estic al cetății care este rotunjit. De aici pe 40 m către paraul fontanei lângă drum se găsesc urme de grădini particulare și presupun că aici este casa comandantului, zidurile foarte bine conservate și arată și tencuiala roșie pe dinsele”⁴.

Din rezultatele investigațiilor, Tocilescu nu a publicat decât fragmentele de inscripție găsite în zona turnului sud-vestic, din care rezultă cu certitudine ridicarea castrului în vremea lui Hadrian de către *Suri sagittari*⁵.

Preocupat de studiul fortificațiilor de pe *limes Alutanus*, cu referiri directe la manuscrisele Tocilescu, prof. D. Tudor, realizează prima publicație a castrului, înainte de a se fi făcut săpături arheologice, în seria *Castra Daciae Inferioris V-VIII*⁶, reluată apoi în cele trei ediții ale volumului monografic *Oltenia romană*⁷, în care îl prezintă ca fiind similar cu cele de la Arutela și Copăceni, de formă pătrată cu latura de 75—80 m mai întâi, și 75 m mai apoi. Mai de curând s-a descoperit un fragment de la o nouă dedicație în cinstea împăratului Hadrian⁸.

Cum fortificația n-a fost cercetată arheologic, planul fiind întocmit după observarea de suprafață a ruinelor, fără detaliile necesare și existind dubii în legătură cu edificiul de la sud de castru, socotit cînd „casa comandantului” cînd terme, în luna august 1971 au fost organizate săpături de către Muzeul militar central, în colaborare cu Institutul de arheologie din București⁹.

Situat la 10 km est de Olt, înconjurat la sud de pîriul Fintînii, la nord și la vest de pîriul Tulburoasa și apărat de rîpe greu accesibile, castrul este plasat pe un platou dominant.

Cum din datele dinainte de săpături nu existau posibilități pentru o identificare precisă a ruinelor în teren, dealtfel parțial ocupat de proprietatea maiorului în rezervă Ion Vlădescu, de clădirea căminului cultural și a magazinului cooperativei sătești, s-a procedat la trasarea unei prime secțiuni de informare, pe direcția est-vest, la 6,60 m nord de căminul cultural, paralelă cu gardul proprietății Vlădescu, secțiune lungă de 63 m, lată de 1,50 m. Perpendiculară pe această secțiune s-a deschis o a doua, orientată nord-sud, între clădirea căminului cultural și a magazinului, pornind de la botul de deal dinspre pîriul Fintînii, întretîind în partea

⁴ Ibidem, p. 21.

⁵ Gr. G. Tocilescu, AEM, 5, 1894, p. 82, nr. 2—3 ; idem, *Fouilles et recherches archéologiques en Roumanie*, București, 1900, p. 135 ; CIL, III, 12604 și 12605.

⁶ VII. Buletinul Muzeului militar național, 9—10, 1941—1942, p. 99—100.

⁷ D. Tudor, *Oltenia romană*³, București, 1968, p. 303, 331 și SE, nr. 511, p. 545—546.

⁸ Idem, SCIV, 16, 1965, 2, p. 369 nr. 27 ; idem, *Oltenia romană*³, SE, nr. 511, p. 545—546.

⁹ Săpăturile s-au făcut sub conducerea prof. univ. D. Tudor, de către semnatarii acestui articol, cu participarea lui Florin Sărățeanu, student în anul V la facultatea de istorie, Universitatea București. Planul a fost întocmit de topografia militari maior Ion Belu și căpitan Mihai Paraschiv.

sa nordică secțiunea est-vest și prelungită pînă la gardul actualei proprietăți Vlădescu, lungă de 60 m și lată de 1,50 m.

În secțiunea est-vest au apărut la 0,15—0,30 m, ziduri paralele între ele, orientate nord-sud, care s-au dovedit a fi, prin lărgirea ulterioară a secțiunii, pintenii interioari ai laturii de sud a castrului. De asemenea, în secțiunea cu dezvelirea enunțată, au apărut elemente arhitectonice constituind fundația turnului de sud-vest, pentru a cărei cercetare completă s-a procedat la dezvelirea prin casetare, ceea ce a dus și la descoperirea unui fragment din latura de vest a incintei, care a indicat amplasamentul și direcția acesteia. În rigola de est a drumului Rădăcinești-Titești, care trece prin fața căminului cultural, unde am observat existența unor pietre la suprafață, s-a trasat pe direcția secțiunii o casetă în care au apărut, mult deranjate, urme ale turnului de sud-est.

În ideea stabilirii perimetrului și planului fortificației s-a săpat în curtea maiorului Vlădescu, descoperindu-se un fragment din zidul de vest, la o distanță de 37,70 m de turnul de sud-vest. În rigola de vest a drumului Rădăcinești-Titești, s-a aflat un prim fragment din latura de nord, urmărit apoi, către vest în curtea familiei Ileana, pe o suprafață de dezvelire de 16,20 × 2,70 m.

Pe latura de est s-au practicat două casete, în curțile locuitorilor Gh. Alăman și Ion Negoescu, în care s-au descoperit, distruse de construcții moderne, urme din fundația zidului de est al castrului.

Astfel s-a putut preciza planul castrului realizat, împreună cu ridicările în teren, cu sprijinul Direcției topografice militare (fig. 2).

Castrul are formă dreptunghiulară cu dimensiunile de 63,10 m (nord-sud) × 56,70 m (est-vest), mai mic și de altă formă decît s-a crezut înainte. Fortificația este prevăzută cu turnuri interioare semicirculare la cele patru colțuri, din care două nu s-au putut cerceta din cauza construcțiilor moderne. Singurul turn bine păstrat este cel de sud-vest, care are o încăpere interioară ovală de 2,65 × 1,70 m (pl. 1/1). Încăperea interioară a turnului de sud-est nu mai apare ovală, în plan, cum va fi fost de bună seamă inițial, datorită distrugerii fundației turnului de amenajarea rigolei. Așadar forma turnurilor nu este trapezoidală, iar incinta se rotunjește la colțuri fără să prezinte ieșinduri față de frontul curtinelor¹⁰.

Zidurile castrului au o lățime de 1,60 m și se păstrează pe o înălțime maximă de 0,60 m, reprezentînd două-trei rînduri de piatră. Au fost construite din bolovani mari de piatră nefasonată cu legătură puternică de mortar alb, iar spațiul dintre paramentul exterior și interior umplut cu piatră de rîu, mai mică. Pe latura sudică zidul prezintă o deschidere de 3,40 m, situată la 29 m de colțul de sud-vest¹¹, unde s-ar putea presupune, dacă nu este cumva accidentală, existența unei porți de serviciu, poate *porta principalis dextra*, în dreptul actualei construcții a generatorului electric al căminului cultural.

Partea interioară a zidului de incintă prezintă pe toate laturile o serie de pinteii, perpendiculari pe ele, lungi în medie de 1,50 m și lași de

¹⁰ Așa cum apar în planul reprodus mai sus, fig. 1, și la D. Tudor, *Buletinul Muzeului militar național*, 9—10, 1941—1942, p. 99, fig. 6. În mss. Tocilescu, p. 36 și la D. Tudor, *Oltentia romană*³, fig. 73/4, turnurile nu apar ieșite în afară, cf. D. Tudor, *op. cit.*, p. 303.

¹¹ Subliniem că poarta nu se află exact la jumătatea laturii. Vezi M. Macrea, *Viața în Dacia romană*, București, 1969, p. 226.

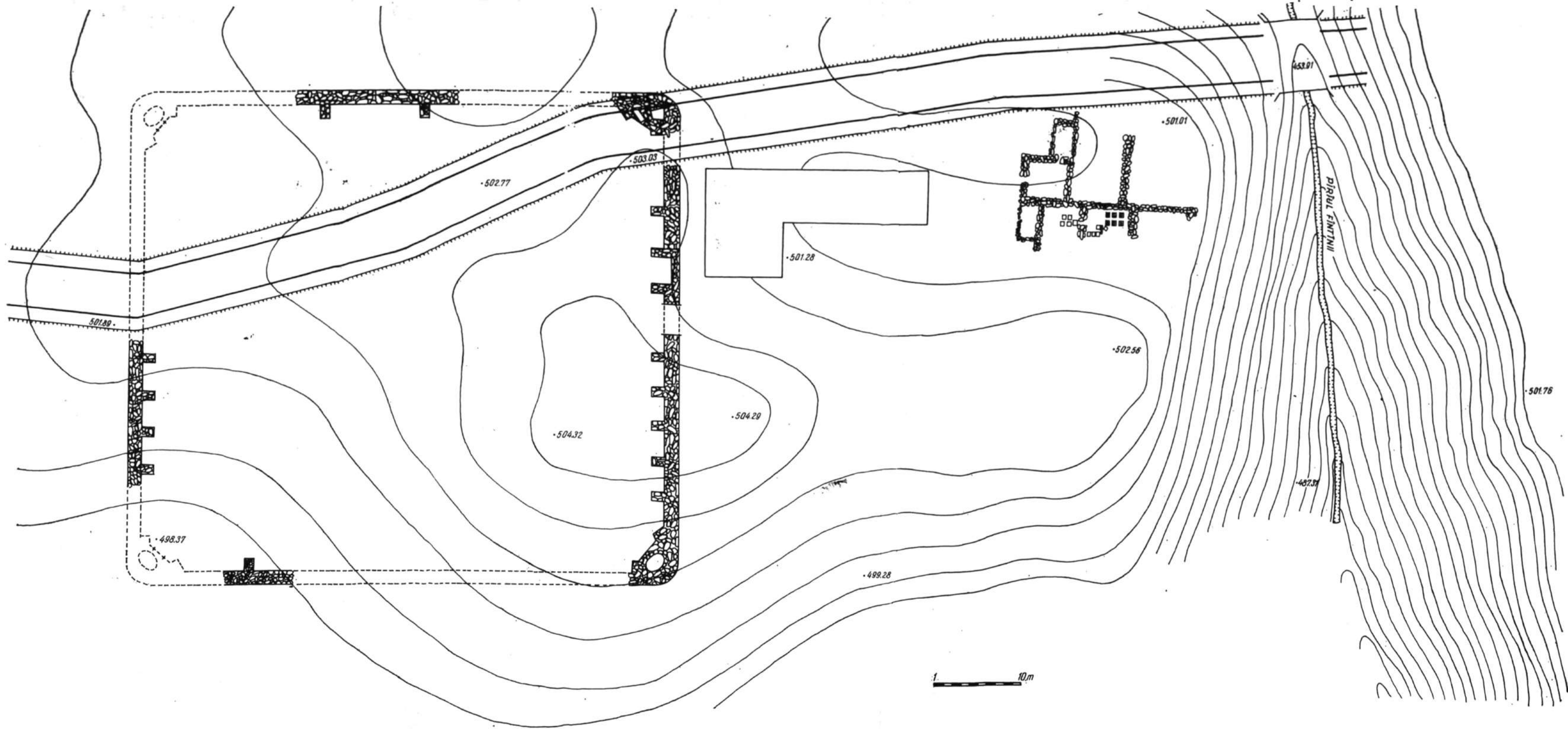


Fig. 2. — Planul castrului și al termelor de la Rădăcinești.

0,90 m, construiți în aceeași tehnică și legați organic de acestea (pl. 1/2). Pe latura de sud au fost dezveliți opt pineni, din nouă, eventual zece, dacă deschiderea e întâmplătoare, cîți au existat în mod normal, avînd între ei distanțe ușor variabile între 3,10 și 3,30 m spre turnul de sud-vest, respectiv 4 m spre turnul de sud-est, patru pe latura de nord, doi pe latura de est și unul pe latura de vest. Menționăm că pe latura de sud primul pinte la est de presupusa poartă are o lungime a laturii estice de 2,25 m, cel de al doilea avînd aceeași lungime pe latura lui vestică, între ei producîndu-se o îngustare a curtinei, care măsoară aici un metru pentru a reveni apoi la grosimea normală constatată la toate laturile (pl.1/3). Între cei doi pineni, care ne rețin acum atenția, s-a observat o dărîmătură cu numeroase fragmente de cărămidă și ea un indiciu în sensul existenței aici a unei amenajări speciale, eventual o poartă mai ales că în celelalte spații cuprinse între pineni cărămidile lipsesc sau sînt foarte rare, fapt de altfel explicabil, întru cît rolul pinenilor era de a susține birnele drumului de rond, în același timp acoperiș pentru spațiul creat de incintă și de pineni, folosit ca depozit de materiale, poate și în alte scopuri. În zona turnului de sud-vest, s-au aflat numeroase fragmente de țiglă, indicînd foarte probabil existența unui acoperiș.

În vederea surprinderii sistemului stradal și a construcțiilor interioare, cum secțiunea nord-sud nu a putut fi prelungită cu aceeași orientare dincolo de gardul care hotărniceste proprietatea Vlădescu, terenul fiind plantat cu porumb, ea a fost continuată prin deviere la 15 m spre est, în rigola vestică a drumului, fără a se obține rezultate pozitive.

În interiorul castrului s-a găsit puțin material arheologic în zona laturii de sud și mai ales la turnul sud-vestic, tot provenit dintr-un singur nivel.

Ceramica ¹² poate fi împărțită în mai multe categorii :

a. *Ceramica fină, fie de import, fie de factură locală.* De import pare să fie o căniță de culoare roșie-cărămizie cu o singură toartă și gît înalt, înaltă de 10,6 cm, diametrul maxim 9 cm, diametrul gurii 6,5 cm, diametrul fundului 4,4 cm (pl. 2/1 ; 5/1). Tot din categoria ceramicii fine, dar probabil de factură locală, fac parte fragmentele de talere (pl. 5/2—3) precum și fragmentele de boluri asemănătoare cu ceramica *terra sigillata*, dar cu decorul realizat prin barbotină, tehnică frecvent întilnită în Oltenia (pl. 2/2—3).

b. *Ceramica de uz comun de factură provincială romană.* Din categoria vaselor arse reductor cu pastă roz sau portocalie menționăm un castron cu buza ușor îngroșată și puțin răsfrîntă în afară și fund inelar (pl. 2/4 ; 5/4) o „afumătoare” (pl. 2/5 ; 5/5) un ulcior cu o singură toartă și gît lung trompetiform (pl. 2/6 ; 5/6) și o căniță cu corp bombat și fund inelar (pl. 3/1) toate fragmentare.

Dintre vasele arse nereductor amintim o oală cu două torți, înaltă de 18 cm, cu diametrul gurii de 17 cm (pl. 3/2 ; 5/7), întregită, un fragment

¹² În general pentru ceramica din Oltenia vezi D. Tudor, *Oltenia romană*, p. 78—86. De altfel ceramica de la Rădăcinești urmează să fie studiată prin integrare în ansamblul ceramicii romane din Oltenia în teza de doctorat al lui G. Popilian, care a avut amabilitatea să ne dea prețioase indicații, pentru care îi mulțumim și pe această cale.

de urcior (pl. 3/3) și un fragment dintr-un vas mare cu profilaturi pe gît sub buză (pl. 5/8), ultimele două amintind ca tehnică ceramica geto-dacică dinainte de cucerire.

În afară de ceramică au mai apărut rare fragmente de sticlă neornamentate (pl. 5/9), o *meta* de la o *mola manuară* cu diametrul 46 cm, înălțimea 13 cm, lățimea bordurii 8 cm, diametrul orificiului central 8 cm, (pl. 3/5) și un fragment de rișniță¹³, cu un diametru probabil de 46 cm și înălțimea de 8 cm, care pare a avea o inscripție (pl. 3/4).

La 40 m sud de castru, chiar la marginea platoului spre pîriul Fîntînii, se află clădirea termelor¹⁴, dezvelite prin crearea unei suprafețe plecînd de la secțiunea nord-sud (fig. 2). Băile de la Rădăcinești sînt construite din ziduri groase de 0,80 m, bine legate cu mortar, din pietre de mai mici dimensiuni decît la paramentul castrului. Zidurile se păstrează pe o înălțime variabilă între 0,60 și 1 m (pl. 4/1).

Pe latura vestică se află două încăperi cu subsol pavat cu cărămizi mari (29 × 27 × 10 cm) deasupra cărora sînt așezate pile alcătuite din cărămizi pătrate (17 × 17 × 8 cm) etajate, păstrate pe 2—3 rînduri (pl. 4/2). Cele două *suspensurae* au pereții tencuiți. În dărîmătura din *praefurium* și *hypocaust*, care puteau îndeplini funcția de *caldaria*, s-a aflat mult mortar cu un bogat conținut de cărămidă pisată (*opus signinum*) provenit de la podeaua încăperilor, fragmente de *tegulae mammatae* și tencuială vopsită în roșu pompeian.

La nord de aceste două încăperi se află o încăpere mică cu interiorul de 3,05 × 1,08 m, poate un *tepidarium*. La est de ea se află o altă încăpere cu subsol nepavat de 4,04 × 4 m, care se încălzea printr-o gură de foc exterioră cu o deschidere de 0,50 m, eventual un *laconicum*. Ultima încăpere spre est are un pavaj de cărămidă cu mortar, fără subsol, unde putea fi instalat bazinul cu apă rece, *frigidarium*. Spre sud de cele două încăperi abia descrise, se află două încăperi mari a căror latură estică n-a mai putut fi surprinsă din pricina unor lucrări recente de îmbunătățire a vizibilității în curba drumului. Latura lor estică, închidea probabil la est planul edificiului și pare a fi fost foarte aproape de capătul păstrat spre est al zidurilor. Cele două încăperi, tot fără subsol, făceau parte din oficiu de vestiar, *apodyterium* și de *palestra*. În terme, pe lângă foarte puțin numeroase fragmente ceramice, s-a descoperit un denar de la Traian (pl. 4/3).

În încăperile vestice cu *suspensurae*, presupuse a fi *caldaria*, s-au aflat cărămizi cu dimensiuni variabile: 20 × 20 × 6 cm, 38 × 16 × 6 cm, 37 × 30 × 6 cm și fragmentare de 31,2 × 6,2 cm, 53,2 × (33,5) × 6,3 cm.

Din observațiile obținute în timpul săpăturii se pare că termele au fost construite în același timp cu castrul.

Construcția castrului de către *Suri sagittari* este indicată de fragmentul păstrat al uneia din inscripțiile de fundare¹⁵, iar indicația consulatului lui Hadrian (COS III, anii 119—138) ne este dată de fragmentul păstrat din cealaltă inscripție¹⁶. Nici unul din fragmentele păstrate însă nu dau

¹³ D. Tudor, *op. cit.*, p. 73.

¹⁴ Idem, Buletinul Muzeului militar național, 9—10, 1941—1942, p. 99, și *Ollenia romană*², p. 323—337, pentru terme în general.

¹⁵ Gr. G. Tocilescu, *op. cit.*, AEM, 1894, p. 82, nr. 3.

¹⁶ Ibidem, nr. 2, și *Fouilles*, p. 135.



1




2

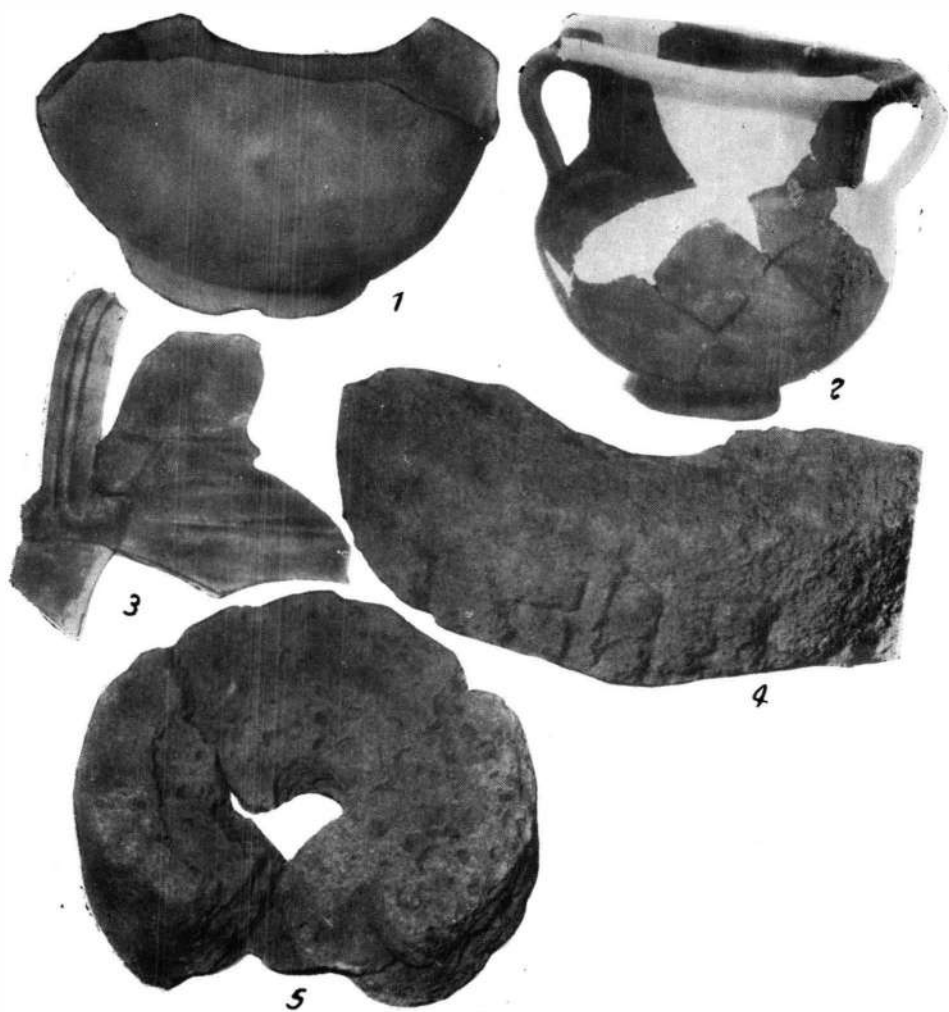


3


Pl. 1. — Castrul Rădăcinești: 1, turnul de sud-vest; 2, latura de sud cu pinenii interioari, către turnul de sud-vest; 3. latura de sud, curtina îngustă.




Pl. 2. — 1—6, ceramică.



Pl. 3. — 1-3, ceramică; 4-5, rîșnițe.



1



2



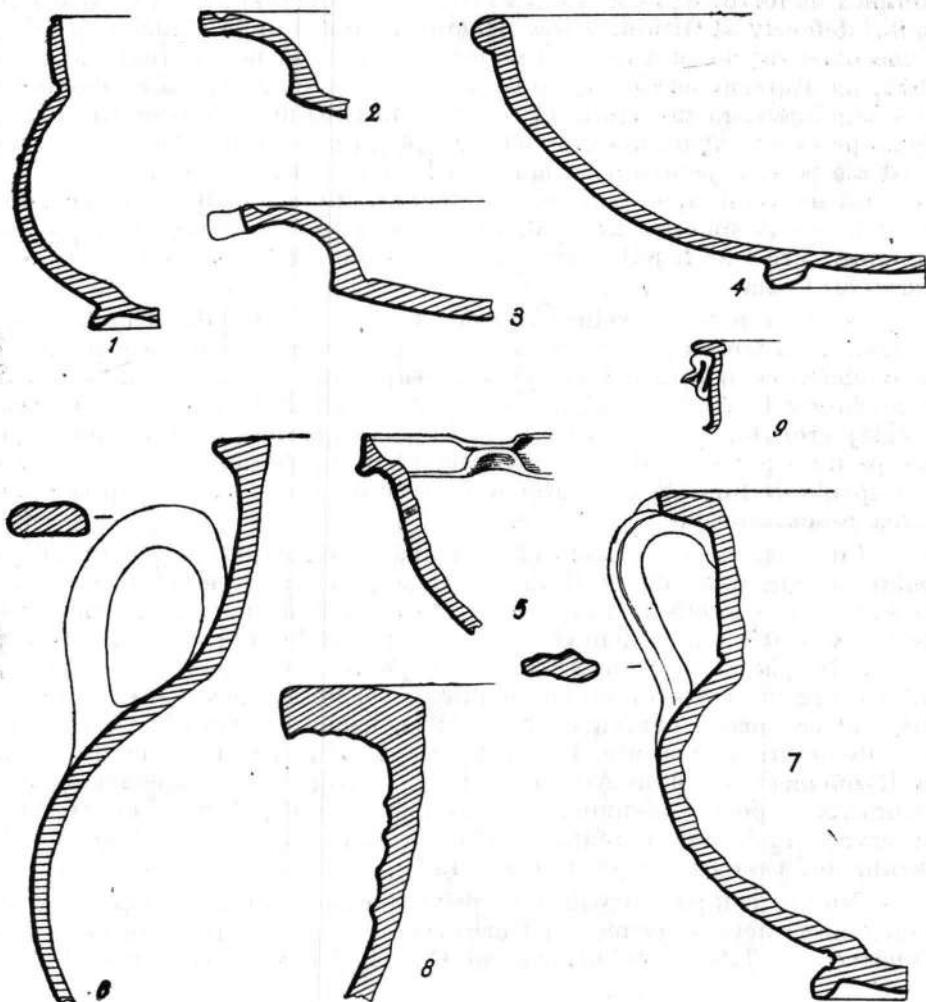
3



Pl. 4. — 1, termele de la Rădăcinesti, vedere de ansamblu; 2, hypocaust; 3, denar de la Traian.

anii puterii tribuniciene, întregiți dealtfel de Tocilescu mai întâi XVII = 132 și apoi XXII = 138.

Se știe că în anul 138 au fost ridicate în aceeași tehnică de construcție castrul Arutela și cel de la Copăceni, primul de către un detașament al



Pl. 5. — 1—8, ceramică; 9, sticlă.

aceleiași trupe de *Suri sagittari*¹⁷, al doilea de către *numerus burgariorum et veredariorum*¹⁸, ambele din ordinul lui Titus Flavius Constans, procurator al provinciei.

În chip prudent, fără a exclude posibilitatea perfecte contemporaneități a celor trei construcții, putem socoti că ridicarea fortificației de la

¹⁷ CIL, III, 12601, a—b = 13793 și 13794.

¹⁸ CIL, III, 13795.

Rădăcinești a avut loc între anii 119—138, oricum mai degrabă către sfârșitul domniei lui Hadrian. Ne grăbim să adăugăm că și castrul de la Titești, cercetat parțial de Tocilescu-Polonic¹⁹, unde nu s-a descoperit nici un material epigrafic, este asemănător, făcând de altfel parte din același complex de fortificații care flanca versanții masivului Cozia. În cadrul sistemului defensiv al Oltului, *limes Alutanus*, castrul de la Rădăcinești, de pe urma observațiilor din teren și aereo-fotografice, făcute în toamna anului 1971, cu ajutorul serviciilor de resort ale armatei, ar părea că deschide o linie suplimentară de siguranță a defileului Oltului, care ocolește masivul Cozia pe la est, avînd două puncte de sprijin la extremitățile de sud și de nord ale pantei, pentru a reveni apoi la linia Oltului la Copăceni. Plasat la sudul acestei linii, castrul de la Rădăcinești avea misiunea, ca și cel de la Titești, situat simetric la nord, de punct înaintat, în fața unor atacuri inamice, care s-ar fi putut strecura mai lesne dinspre versantul estic al muntelui Cozia.

Nu ni se pare de exclus ca în situația în care unul din drumurile spre Transilvania trecea prin Țara Loviștei, funcționînd poate încă înainte de deschiderea celui prin defileul Oltului, săpat în stîncă, castrul să fi avut și misiunea de a veghea siguranța acestuia. De altfel pentru un oarecare decalaj cronologic între Arutela și Copăceni, perfect contemporane între ele, pe de o parte, Rădăcinești, poate și Titești, pe de altă parte ar pleda inscripțiile de fundare de la Rădăcinești în al căror formular lipsește indicarea procuratorului.

Cu toate că nu socotim că asemănările de structură generală a planului fortificațiilor de la Rădăcinești și Arutela²⁰, cercetate de noi în amănunt, sau micile deosebiri constatate, ar fi de natură să lămurească definitiv problema, credem că este totuși util să le punem în lumină. Dacă ansamblul planului este foarte apropiat, pentru esențial același, cu pîntenii interiori făcînd corp comun cu incinta și executați în aceeași tehnică cu ea, folosind ca sprijin pentru drumul santinelor, realizat din bune, există însă deosebiri importante. În acest sens amintim turnurile, de altă formă la Rădăcinești decît la Arutela și lipsa la Rădăcinești a elementelor de siguranță la porțile secundare. De asemenea la Rădăcinești nu am putut observa soclul ieșit în afara liniei exterioare a incintei, mai ales în zona turnurilor, așa cum s-a putut constata la Arutela.

Numai completarea datelor privind castrul de la Rădăcinești prin continuarea acestor prime săpături arheologice, ca și reluarea celor de la Copăceni și Titești, pe urmele lui Gr. G. Tocilescu și Panfil Polonic,

¹⁹ Gr. G. Tocilescu, mss. Bibl. Acad., vol. 5133, p. 19—20, Arhiva P. Polonic, Bibl. Acad., I, mss. 8, *Săpăturile cetăților romane*, p. 85; D. Tudor, Buletinul Muzeului militar național, 9—10, 1941—1942, p. 98, și *Oltenia romană*³, p. 314, fig. 66/4. În aceeași tehnică cu pînenii interiori, dar de dimensiuni mai mari, este construit castrul de la Cășei; cf. Em. Panaitescu, *Castrul roman de la Cășei din cercetările nouă (1929)*, ACMIT, 1929, p. 327; idem, BSHAR, XV, 1929, p. 73—82. Vezi și la D. Tudor, *Orașe, tirguri și sale în Dacia romană*, București, 1968, p. 259—260. La Cășei era dislocat un detașament de *Palmyreni sagittari ex Syria*.

²⁰ Gh. Poenaru Bordea, Cristian Vlădescu, SCIV, 20, 1969, 1, p. 101—111; D. Tudor, Gh. Poenaru Bordea, Cristian Vlădescu, *Arutela I—II*, Studii și materiale de muzeografie și istorie militară, 2—3, 1969—1970, p. 8—45. Cf. D. Tudor, *Oltenia romană*³, p. 266—270; idem, *Collection Latomus*, 103, 1969, *Hommages à Marcel Renard*, III, p. 579—585.

sînt de natură să aducă poate lămurirea unora dintre problemele încă nerezolvate ale acestui atît de interesant și deosebit segment din *limes Alutanus*.

LES PREMIÈRES FOUILLES ARCHÉOLOGIQUES DANS LA FORTIFICATION ROMAINE DE RĂDĂCINEȘTI

RÉSUMÉ

Le camp romain de Rădăcinești a été repéré pour la première fois en 1894, par Gr. G. Tocilescu et Pamfil Polonic. Beaucoup plus tard, le prof. D. Tudor a fait le point de ces recherches, dans la série *Castra Daciae Inferioris*, qu'il utilisa ensuite aussi dans les éditions successives du livre *Oltenia romană*.

Les fouilles de 1971, exécutées par le Musée militaire central et par l'Institut d'archéologie de Bucarest, ont montré que le camp était d'une autre forme, rectangulaire et pas carré, et plus petit qu'on l'avait cru : 63,10 × 56,70 m au lieu de 70—80 m. On a corrigé également l'image qu'on s'était formée des tours de coin, qui sont, en réalité, intérieurs, avec des chambres ovales, le mur d'enceinte s'arrondissant dans leur zone. Pour ce qui est du plan, l'élément essentiel sont les « éperons » de maçonnerie, sorte de longs contreforts intérieurs, perpendiculaires sur le mur du camp et faisant corps commun avec celui-ci, sur lesquels se posaient les poutres du chemin de ronde.

On a mis au jour l'édifice situé à 40 m sud du camp, probablement les thermes, où l'on a découvert une monnaie de Trajan.

Enfin, les auteurs font quelques considérations concernant la fonction des camps, doublant, dans la zone du massif de Cozia des Carpates, le *limes Alutanus*, et sur la chronologie des fortifications de cette zone.

EXPLICATION DES FIGURES

Fig. 1. — Esquisse du camp de Rădăcinești, par P. Polonic.

Fig. 2. — Plan du camp et des thermes de Rădăcinești.

Pl. 1. — Le camp de Rădăcinești : 1, la tour de sud-ouest ; 2, côté sud avec les éperons intérieurs, vers la tour de sud-ouest ; 3, côté sud, la courtine rétrécie.

Pl. 2. — 1—5, céramique.

Pl. 3. — 1—3, céramique ; 4—5, moulins.

Pl. 4. — 1, les thermes de Rădăcinești, vue d'ensemble ; 2, *hypocauste* ; 3, denier de Trajan.

Pl. 5. — 1—8, céramique ; 9, verre.

GÜNTER NOBIS, *Vom Wildpferd zum Hauspferd. Studien zur Phylogenie pleistozäner Equiden Eurasiens und das Domestikationsproblem unserer Hauspferde*. Institut für Ur- und Frühgeschichte der Universität zu Köln, Köln-Wien, 1971, Böhlau Verlag. 72 pagini, 31 tabele în text, 6 planșe, 58 diagrame, 126 tabele dimensionale. Rezumate în limbile franceză, engleză, rusă.

Equidele reprezintă una din unitățile taxonomice de mamifere care i-a inspirat pe paleontologi să scrie un mare număr de lucrări sintetice sau monografice de proporții variabile, cuprinzând materiale de pe teritorii geografice mai mult sau mai puțin restrinse, într-un cadru cronologic oarecum circumscris. S-ar părea chiar că în funcție de descoperirile cele mai recente ale vremii și de acumularea unui volum considerabil de păreri și articole de specialitate, s-a simțit din timp în timp necesitatea unei puneri la punct a problemei și astfel au apărut sintezele lui F. C. Major (1877/1880), v. Reichenau (1915), A. T. Hopwood (1936), Vera Gromova (1948), pentru a cita numai pe cele mai bine cunoscute. Iată că G. Nobis și-a asumat greaua răspundere a unei noi sinteze asupra equidelor, abordând cu mult curaj formele pleistocene și filogenia lor pe întregul continent eurasiatic, ca și foarte delicata chestiune a originii cailor domestici.

Într-un foarte scurt capitol metodologic (p. 6—11) se stabilește ceea ce autorul însuși denuște „ABC-ul pliurilor de smalț”, mai precis, 42 caractere-varianțe codificate pentru dentiția superioară și 39 pentru dentiția inferioară. Ideea în sine este interesantă, cu atât mai mult cu cât metoda este susceptibilă de amplificare (sau ameliorare) prin înmulțirea numărului de caractere, în funcție

de variabilitatea prezentată de un nou material descoperit (sau de optica unui cercetător). Din păcate, autorul nu a găsit cea mai fericită formă de exprimare grafică a rezultatelor aplicării metodei (poate și datorită dorinței de excesivă acuratețe și deci, de complicare prin menționarea stadiului de uzură a fiecărui dinte în parte), așa încât diagramele construite sînt greoaie, dificil de urmărit. De altfel, chiar și în text, în caracterizarea unei specii sau subspecii, autorul nu se prea bazează pe curba rezultatelor integrale obținute prin această metodă, ci mai adesea urmărește trăsături izolate (lungimea protoconului etc.).

Pentru Cuaternarul inferior, urmînd exemplul lui Prat, Nobis recunoaște cele două subspecii *Equus (Allohippus) stenonis senzensis* și *vireli*, preconizate de autorul francez. Equidul mic de la Valdarno (considerat de Azzaroli ca termen final de evoluție al equidelor villafranchiene din peninsula italică) este dubitativ transformată în subspecie: *E. (Allohippus) stenonis stehlini* (?) (Azzaroli). Adăugăm însă, că aceasta nu este o rezolvare, deoarece animalele de talie mai mare, cronologic mai vechi, din aceeași localitate, trebuiau să capete în mod obligatoriu o denumire subspecifică proprie. Reprezentantul asiatic aproximativ contemporan este redus și el la gradul de subspecie (*E. (A.) stenonis*

sanmeniensis (de Chardin et Piveteau). Pe baza indicilor metapodiilor specia *sylvarum* Kretzoi este atașată subgenului *Allohippus*.

Formele stenoniene mai tîrzii (sîfrit Cuaternar inferior/Cuaternar mijlociu) de la Kislang, Villány etc., ca și unele descoperiri din Asia (Irtîș, Tologoi etc.) sînt menționate în grupul mare *E. (A.) stenonis*.

Pentru prima parte a Cuaternarului mijlociu se constată persistența Equidelor primitive (*E. (A.) allidens*, *marxi*, *süssenbornensis*) atît în Europa de est (complex Taman), cît și în Europa centrală (*Süssenborn*, *Voigstedt*).

În lipsa craniului, singura distincție posibilă între subgenurile *Allohippus* și *Equus* s-ar manifesta în proporția dintre componentele membrului pelvin în sensul că, la femure de lungimi egale, la subg. *Allohippus* tibiile sînt mai lungi și metatarsienele 3 mai scurte. Deși criteriul pare să fie susținut statistic, menționăm că valoarea sa practică este destul de relativă, pe de-o parte pentru că descoperirea oaselor lungi întregi este rară, pe de-altă parte, pentru că descoperirea oaselor conecate este și mai rară.

Primii cai s. str. = subg. *Equus* apar la Mauer și Mosbach prin *E. (E.) mosbachensis* (v. Reichenau), cu o înălțime medie la greabăn de 158,3 mm întîlnit, în faza Elster în multe localități din Eurasia, fără ca limitele exacte ale ariei sale de răspîndire să fie cunoscute. De asemenea, asupra originii sale, pentru moment, nu se pot face precizări, dar Nobis respinge cu vehemență orice încercare de a i se fi găsit un strămoș reprezentant în Cuaternarul inferior.

Datorită reducerii dimensiunilor scheletului în comparație cu calul de la Mosbach, deși păstrează dimensiuni egale ale dentiției, equidele de la Chatillon-Saint-Jean (Drôme) ar fi filogenetic mai noi. Stratigrafic, ele s-ar plasa într-o fază a glaciațiunii Mindel.

La *E. steinheimensis* (v. Reichenau), prin scăderea taliei și a dimensiunilor dentiției, se realizează o rearmonizare a proporțiilor întregului animal.

Ca o încheiere la equidele pleistocenuului mijlociu remarcăm că autorul german nu ezită să desființeze o specie de mult intrată

în literatura de specialitate, *E. abeli* (Antonius), pe care îl identifică cu *mosbachensis*, în schimb, pentru resturile din Drôme nu îndrăznește să creeze o nouă specie. De asemenea, nu face nicăieri precizarea dacă între caii de la Mosbach — Chatillon — Steinheim înțelege o legătură filogenetică directă sau nu. Conform principiilor adoptate, după care descendența filogenetică s-ar recunoaște printr-o scădere întîi a oaselor scheletului și numai într-un stadiu ulterior scăderea dimensională a dentiției, s-ar părea că acceptă filiația celor trei specii.

Pentru Cuaternarul superior, la equidele din straturile 20 e—b și o parte din stratul 20 a de la Achenheim, se constată o talie asemănătoare cu a cailor de la Mosbach, în schimb dentiție mai mică, protocon mai scurt etc., ca și o altă structură a formațiunilor de smalț ale dentiției inferioare, trăsături considerate de Nobis ca fiind suficiente pentru crearea unei noi specii: *E. achenheimensis*, venită cu un val faunistic din spre est, la sîfritul glaciațiunii Riss.

Prin descreșterea treptată a taliei, calul de la Achenheim evoluează într-o nouă specie: *E. remagensis*, formă caracteristică paleoliticului mijlociu. Această specie este scindată în două subspecii: *E. r. remagensis* (Nehring) cu arie de răspîndire în Europa centrală și de vest și *E. r. latipes* (Gromova), în Europa de est.

Nobis suprimă specia *germanicus*, înlocuind-o cu *remagensis*. Astfel, alături de desființarea lui *E. abeli* și a grupului de forme *mosbachensis-abeli*, își asumă greaua răspundere de a contesta întreaga recentă revizuire a equidelor din Moravia și Germania de est.

Prin continuarea descreșterii taliei, dar menținerea unei structuri robuste și a unei dentiții de dimensiuni relativ mari, se ajunge la *E. ferus* (Boddaert), reprezentat în paleoliticul superior prin două subspecii noi: *E. f. solutreensis*, în Europa centrală și de vest (tip caii de la Solutré) și *E. f. ferus* în Europa de est (tip caii de la Mezin). Ca și în cazul subspeciilor din paleoliticul mijlociu, observăm că nici pentru cele din paleoliticul superior nu se face măcar tentativa schițării aproximative a ariilor lor de răspîndire și deci,

nici a regiunilor unde subspeciile puteau intra, eventual, în contact.

Talia formeii estece „a devenit din nou mai mare în condițiile optimale de viață de după apogeul ultimei glaciațiuni” (p. 54). Acest cal, cu talia de 1,48—1,54 m ar fi *E. f. gmelini* (Antonius), cunoscut în vremurile istorice sub numele de tarpan sau calul sălbatic din centrul și sudul Rusiei.

Pe de altă parte, același *E. f. ferus* ar fi suferit, în condițiile biotice puțin favorabile ale Asiei, o scădere a taliei combinată cu dinți de dimensiuni relativ mari, evoluând spre calul sălbatic mongol = *E. f. przewalskii* (Poljakoff), singura formă de cal sălbatic care mai dăinuie și astăzi. Aceste două subspecii „aparțineau în mezoliticul timpuriu grupului de forme încă destul de omogen *E. ferus* și, începând din această vreme, s-au dezvoltat divergent, în izolare geografică și fiziologică” (p. 67). Ni se pare că termenul de „mezolitic timpuriu” este un indiciu cronologic prea vag, știut fiind pe de o parte că concepțiile cercetătorilor asupra „mezoliticului” sînt foarte diferite, pe de altă parte că etapele sale nu au fost pretutindeni sincrone.

În ceea ce privește subspecia central și vest-europeană *E. f. solutreensis*, reprezentanții săi s-ar afla în la Lausnitz an der Orla (asociat

cu un facies magdalenian), Andernach și la Roucadour (într-un mediu neolitic) cu o talie pitică. Nu înțelegem de ce condițiile de viață din centrul U.R.S.S. în timpul ultimei părți a glaciariului și în finiglaciari sînt considerate mai prielnice, favorizînd o creștere a taliei, în vreme ce în Europa centrală și de vest ele ar fi fost atît de vitrege încît să fi generat un proces de nazizare a calului pînă tîrziu, în holocen.

După o analiză amănunțită a oaselor de cai de la Derejevca pe Nipru (ultima jumătate a mileniului 4 î.e.n.), Nobis ajunge la concluzia că provin de la o populație autohtonă, timpurie, de animale domestice. „După toate principiile de bază ale cercetării domesticirii zoologice, descendența din calul sălbatic autohton *E. f. gmelini*... este probabilă” (p.72).

Cu toate scăderile (dintre care numai unele au fost semnalate aci), lucrarea autorului german are marea calitate de a prezenta în general un mare volum de date dimensionale și în special pentru multe materiale din U.R.S.S. rămase nepublicate. În mod cert, nici o lucrare viitoare asupra equidelor, fie ea cît de mică, nu va putea face abstracție de aceea, documentată pînă aproape de perfecțiune, a lui Gûnter Nobis.

Alexandra Bolomey

TODOR GERASIMOV, *Anticini sarcofazi ot Odessos*, Izvestia na Narodnija Muzei Varna, V, (XX), 1969, p. 49—70.

Profesorului Todor Gerasimov li dato-răm publicarea importantului grup de sarcofage descoperit în cursul anilor în orașul Varna. Avem a face cu un material valoros nu atît prin cantitate (sînt 14 sarcofage), cît îndeosebi prin locul său de proveniență — anticul Odessos — centru de mare importanță în descifrarea complexului peisaj artistic al Pontului stîng în epocă romană.

În contextul studiilor asupra centrelor producătoare de sarcofage și a ariilor de difuziune ale acestora, regiunile de la Dunărea de jos au fost lăsate la o parte, materialul

fiind aproape necunoscut. Prin cercetările ultimilor ani însă, petele albe capătă culoare și sperăm că noi corpusuri adunînd materialele din Moesia Superior, Dacia și Turcia se vor alătura celor existente deja. Pentru a oferi o imagine exactă asupra tipurilor de sarcofage răspîndite în regiunile danubiene, credem absolut necesară includerea tuturor pieselor, inclusiv ale celor nedecorate. Salu-tăm deci publicarea de către T. Gerasimov a sarcofagelor nedecorate alături de cele ornamentate, regretînd însă că autorul nu precizează dacă acestea sînt selectate de domnia-sa

nici a regiunilor unde subspeciile puteau intra, eventual, în contact.

Talia formeii estece „a devenit din nou mai mare în condițiile optimale de viață de după apogeul ultimei glaciațiuni” (p. 54). Acest cal, cu talia de 1,48—1,54 m ar fi *E. f. gmelini* (Antonius), cunoscut în vremurile istorice sub numele de tarpan sau calul sălbatic din centrul și sudul Rusiei.

Pe de altă parte, același *E. f. ferus* ar fi suferit, în condițiile biotice puțin favorabile ale Asiei, o scădere a taliei combinată cu dinți de dimensiuni relativ mari, evoluând spre calul sălbatic mongol = *E. f. przewalskii* (Poljakoff), singura formă de cal sălbatic care mai dăinuie și astăzi. Aceste două subspecii „aparțineau în mezoliticul timpuriu grupului de forme încă destul de omogen *E. ferus* și, începând din această vreme, s-au dezvoltat divergent, în izolare geografică și fiziologică” (p. 67). Ni se pare că termenul de „mezolitic timpuriu” este un indiciu cronologic prea vag, știut fiind pe de o parte că concepțiile cercetătorilor asupra „mezoliticului” sînt foarte diferite, pe de altă parte că etapele sale nu au fost pretutindeni sincrone.

În ceea ce privește subspecia central și vest-europeană *E. f. solutreensis*, reprezentanții săi s-ar afla în la Lausnitz an der Orla (asociat

cu un facies magdalenian), Andernach și la Roucadour (într-un mediu neolitic) cu o talie pitică. Nu înțelegem de ce condițiile de viață din centrul U.R.S.S. în timpul ultimei părți a glaciului și în finiglaciuar sînt considerate mai prielnice, favorizînd o creștere a taliei, în vreme ce în Europa centrală și de vest ele ar fi fost atât de vitrege încît să fi generat un proces de nazizare a calului pînă tîrziu, în holocen.

După o analiză amănunțită a oaselor de cai de la Derejevca pe Nipru (ultima jumătate a mileniului 4 î.e.n.), Nobis ajunge la concluzia că provin de la o populație autohtonă, timpurie, de animale domestice. „După toate principiile de bază ale cercetării domesticirii zoologice, descendența din calul sălbatic autohton *E. f. gmelini*... este probabilă” (p.72).

Cu toate scăderile (dintre care numai unele au fost semnalate aci), lucrarea autorului german are marea calitate de a prezenta în general un mare volum de date dimensionale și în special pentru multe materiale din U.R.S.S. rămase nepublicate. În mod cert, nici o lucrare viitoare asupra equidelor, fie ea cît de mică, nu va putea face abstracție de aceea, documentată pînă aproape de perfecțiune, a lui Gûnter Nobis.

Alexandra Bolomey

TODOR GERASIMOV, *Anticini sarcofazi ot Odessos*, Izvestia na Narodnija Muzei Varna, V, (XX), 1969, p. 49—70.

Profesorului Todor Gerasimov li dato-răm publicarea importantului grup de sarcofage descoperit în cursul anilor în orașul Varna. Avem a face cu un material valoros nu atît prin cantitate (sînt 14 sarcofage), cît îndeosebi prin locul său de proveniență — anticul Odessos — centru de mare importanță în descifrarea complexului peisaj artistic al Pontului stîng în epocă romană.

În contextul studiilor asupra centrelor producătoare de sarcofage și a ariilor de difuziune ale acestora, regiunile de la Dunărea de jos au fost lăsate la o parte, materialul

fiind aproape necunoscut. Prin cercetările ultimilor ani însă, petele albe capătă culoare și sperăm că noi corpusuri adunînd materialele din Moesia Superior, Dacia și Turcia se vor alătura celor existente deja. Pentru a oferi o imagine exactă asupra tipurilor de sarcofage răspîndite în regiunile danubiene, credem absolut necesară includerea tuturor pieselor, inclusiv ale celor nedecorate. Salu-tăm deci publicarea de către T. Gerasimov a sarcofagelor nedecorate alături de cele ornamentate, regretînd însă că autorul nu precizează dacă acestea sînt selectate de domnia-sa

dintr-un număr mai mare sau le cuprinde în totalitate¹.

Studiul este alcătuit din două părți. În prima, autorul publică fragmentele ornamentale provenite de la sarcofagele de lemn din epoca elenistică, date de autor în secolele III—II î.e.n. Este vorba de figurine de terra-cota și aplicații de os, lucrate în atelierelor din Asia Mică.

În cea de-a doua parte a studiului, autorul se ocupă de sarcofagele de piatră. Cele 14 sarcofage din marmură și calcar prilejuiesc autorului stabilirea a două grupe, determinate de centrele de proveniență.

O primă grupă este aceea a sarcofagelor atice, o a doua a sarcofagelor microasiatică.

I.—T. Gerasimov publică trei sarcofage atice :

1 — arcă decorată cu scena ascunderii lui Achile pe insula Skyros.

2 — Kliné sarcofag.

3 — fragment de arcă pe care se păstrează reprezentarea unei amazoane. Pe acesta din urmă autorul îl socotește o producție locală.

II. — În corpus-ul lui T. Gerasimov numărăm 11 sarcofage de proveniență microasiatică. Avem astăzi puțința să stabilim cu precizie centrul unde își are obrșia grupa, numită prea vag de către autor, microasiatică. Este cu siguranță Proconnesul, mică insulă ce face față Cyzicului, vestită în antichitate pentru carierele sale, de unde se răspindeau în numeroase regiuni ale imperiului roman acele sarcofage atât de caracteristice prin forma capacului lor în două pante, cu ample acrotere de colț destinate a primi decorația. Prezența lor în număr mare pe malul stng al Mării Negre stimulează producția locală, care imită prototipurile. Analiza marmurei este singura care ne poate indica cu certitudine proveniența piesei.

Două dintre cele 11 sarcofage sînt decorate cu ghirlande :

1. — sarcofag cu ghirlande sprijinite de

eroți, fragment. Este probabil că la colțuri ghirlandele să fi fost susținute de Victoriei după o schemă decorativă foarte răspîndită a sarcofagelor proconnesiene². Inscripția scrisă cu minium pomenește numele celui Ingropat³. Regretăm că textele inscripțiilor nu sînt transcrise. Autorul datează această frumoasă piesă în secolul al II-lea e.n. Credem posibilă restrîngerea datării în epoca Antoninilor.

2 — sarcofag de marmură cu ghirlande, descoperit alături de alte două sarcofage de calcar, nedecorate. Sîntem cu totul de acord cu autorul că sarcofagul de marmură a fost importat, indiciul fiind decorația care nu este schematizată, așa cum socotește T. Gerasimov, ci doar eboșată, după o practică cunoscută a carierelor proconnesiene de a schița ornamentul, menajînd materialul sculptural, care urma a fi desăvîrșit la destinație⁴.

3 — sarcofag de tipul celor cu coloane, decorat probabil într-una din cetățile Asiei mici. Ni se pare posibilă o datare mai tîrzie a acestui sarcofag, în secolul al III-lea e.n. (autorul îl datează în prima jumătate a secolului al II-lea e.n.).

În continuare T. Gerasimov publică opt sarcofage de producție locală, întregi sau fragmente, unele complet nedecorate, altele adăpostind o *tabula ansata*. Excepție face o acroteră aflată la muzeul de antichități din Sofia pe care este reprezentat un geniu funerar; o analogie apropiată găsim în Dobrogea pe un sarcofag aflat la Muzeul național de antichități⁵ din București.

Materialul pus la dispoziție de către prof. T. Gerasimov, alăturat celui provenit din orașele pontice de la nordul Odessosului-Callatis și Tomis — ne permite observația că dintr-un număr total de 37 de sarcofage, 34 sînt

² cf. J. B. Ward Perkins, *Four Roman Garlands Sarcophagi*, *Archeology*, 2, 1958.

³ Lectura inscripției cu minium de pe sarcofagul de la Bărboși făcută de Gr. Tocilescu, transcrisă de C. Moisil a fost corectată de L. Robert, *Études Anatoliennes*, 1937, p. 124—127; *RÉG*, 73, 1960, p. 178—180 sub forma : ἐπὶ Ἀλφ(ήνου) Μοδέστου ἀσιάρχου.

⁴ J. B. Ward Perkins, *op. cit.*

⁵ M. Alexandrescu-Vianu, *Les sarcophages romains de Dobroudja*, *RÉSEE*, 8, 1970, 2, cat. 37, fig. 32—34.

¹ Pentru o mai lesnicioasă folosire a materialului publicat și o reperare a lui în muzeul din Varna socotim că ar fi fost necesară indicarea numerelor de inventar ale pieselor.

proconnesiene (importuri sau imitații), în timp ce 3 sînt atice (2 importuri și o imitație). A. Giulliano în lucrarea sa asupra sarcofagelor atice⁶ arată că în Macedonia sînt 31 de exemplare importate din Atica, alături de altele proconnesiene. Produsele locale imită pe cele proconnesiene, fapt ce trebuie reținut. Înaintînd către nord, în Tracia, A. Giulliano a numărat doar două sarcofage atice. La fel în Moesia Inferior. Dacă prezența atelierelor atice este încă fermă în Macedonia, în regiuni-

nile mai nordice ea scade vădit, în așa fel încît Odessosul reprezintă o zonă limitrofă, dincolo de care mărfurile artizanilor atenieni nu mai pătrund. Scythia Minor este integral o piață de desfacere a carierelor proconnesiene, începînd cu secolul al II-lea e.n. Nu sîntem aci în fața unei simple probleme de trafic comercial, ci avem a face cu un fenomen de receptivitate a mediului local la anumite forme artistice și integrarea lui în consecință, într-o anumită zonă culturală.

⁶ *Il commercio dei sarcofagi attici*, Roma, 1962.

Maria Alexandrescu-Vînu

CLAUSTRA ALPIUM IULIARUM, I, *Fontes*, Ljubljana, 1971, 100 p + 20 pl + 8 hărți.

Cartea cu titlul de mai sus apărută în colecția „Katalogi in monografije” sub auspiciile Muzeului Național din Ljubljana (Slovenia, R.S.F. Iugoslavia) se înscrie în seria mai mare de publicații intitulată „Limes v Jugoslaviji” sub direcția lui J. Kastelic și M. Suić, constituind al doilea număr al acestei publicații. Editarea acestui prim volum (*Fontes*) despre sistemul roman de fortificații din Alpii Iulii s-a făcut sub conducerea lui J. Šašel și P. Petru cu colaborarea cercetătorilor F. Leben, R. Matejčić și M. Urleb.

Lucrarea cercetătorilor sloveni apare firească și așteptată, dacă ne gîndim la atenția deosebită de care se bucură studiul sistemului de apărare al imperiului, atît la frontiere cit și în zonele din interior.

Așa cum o prezintă titlul, cartea, într-un format impozant, constituie primul volum al unei monografii ce urmează să fie exhaustivă în legătură cu zona de apărare romană de pe culmile munților Alpii Iulii, sector care apăra peninsula italică dinspre NE. O prefață succintă și sintetică (semnată de J. Šašel, p. 7—10) arată obiectivele generale ale autorilor în ce privește sistemul de studiere al zonei de apărare numită *claustra*, scopul primului volum fiind acela de a pune la îndemîna cercetării toate informațiile pe care această primă etapă le poate da. Cel de

al doilea volum urmează să cuprindă rezultatele cercetărilor arheologice, constînd din săpături și sondaje la obiectivele pe care prima parte le-a depistat fie din izvoare, fie prin cercetările de suprafață. Tot în prefață se face o scurtă prezentare geografică a zonei și o descriere istorică (poate puțin prea condensată) mai ales în legătură cu evenimentele petrecute, evoluția fortificării și o prezentare a elementelor care formează *claustra*.

Cartea este bilingvă; textul în limba slovenă este paralel cu o traducere integrală în limba engleză, ceea ce o face accesibilă unui mare număr de cercetători.

Alcătuirea cărții este destul de simplă și tocmai prin această simplitate în prezentare cîștigă mult în valoare. Așa cum reiese din sumar cartea are cinci părți, inegale ca întindere, spațiul cel mai mare fiind acordat, cum era și firesc, descrierilor și încadrării pe teren a obiectivelor arheologice, elemente active ale apărării. După prefață urmează o listă de autori, aranjată alfabetic, cu lucrări referitoare la această zonă de apărare a Italiei (p. 11—15 semnată de J. Šašel). Urmează apoi izvoarele narative și datele epigrafice antice, ordonate cronologic, la care se adaugă un document din secolul al XIII-lea. În partea de început a acestui capitol, redactat de același J. Šašel, se discută pe scurt sensul no-

proconnesiene (importuri sau imitații), în timp ce 3 sînt atice (2 importuri și o imitație). A. Giulliano în lucrarea sa asupra sarcofagelor atice⁶ arată că în Macedonia sînt 31 de exemplare importate din Atica, alături de altele proconnesiene. Produsele locale imită pe cele proconnesiene, fapt ce trebuie reținut. Înaintînd către nord, în Tracia, A. Giulliano a numărat doar două sarcofage atice. La fel în Moesia Inferior. Dacă prezența atelierelor atice este încă fermă în Macedonia, în regiuni-

nile mai nordice ea scade vădit, în așa fel încît Odessosul reprezintă o zonă limitrofă, dincolo de care mărfurile artizanilor atenieni nu mai pătrund. Scythia Minor este integral o piață de desfacere a carierelor proconnesiene, începînd cu secolul al II-lea e.n. Nu sîntem aci în fața unei simple probleme de trafic comercial, ci avem a face cu un fenomen de receptivitate a mediului local la anumite forme artistice și integrarea lui în consecință, într-o anumită zonă culturală.

⁶ *Il commercio dei sarcofagi attici*, Roma, 1962.

Maria Alexandrescu-Vînu

CLAUSTRA ALPIUM IULIARUM, I, *Fontes*, Ljubljana, 1971, 100 p + 20 pl + 8 hărți.

Cartea cu titlul de mai sus apărută în colecția „Katalogi in monografije” sub auspiciile Muzeului Național din Ljubljana (Slovenia, R.S.F. Iugoslavia) se înscrie în seria mai mare de publicații intitulată „Limes v Jugoslaviji” sub direcția lui J. Kastelic și M. Suić, constituind al doilea număr al acestei publicații. Editarea acestui prim volum (*Fontes*) despre sistemul roman de fortificații din Alpii Iulii s-a făcut sub conducerea lui J. Šašel și P. Petru cu colaborarea cercetătorilor F. Leben, R. Matejčić și M. Urleb.

Lucrarea cercetătorilor sloveni apare firească și așteptată, dacă ne gîndim la atenția deosebită de care se bucură studiul sistemului de apărare al imperiului, atît la frontiere cit și în zonele din interior.

Așa cum o prezintă titlul, cartea, într-un format impozant, constituie primul volum al unei monografii ce urmează să fie exhaustivă în legătură cu zona de apărare romană de pe culmile munților Alpii Iulii, sector care apăra peninsula italică dinspre NE. O prefață succintă și sintetică (semnată de J. Šašel, p. 7—10) arată obiectivele generale ale autorilor în ce privește sistemul de studiere al zonei de apărare numită *claustra*, scopul primului volum fiind acela de a pune la îndemîna cercetării toate informațiile pe care această primă etapă le poate da. Cel de

al doilea volum urmează să cuprindă rezultatele cercetărilor arheologice, constînd din săpături și sondaje la obiectivele pe care prima parte le-a depistat fie din izvoare, fie prin cercetările de suprafață. Tot în prefață se face o scurtă prezentare geografică a zonei și o descriere istorică (poate puțin prea condensată) mai ales în legătură cu evenimentele petrecute, evoluția fortificării și o prezentare a elementelor care formează *claustra*.

Cartea este bilingvă; textul în limba slovenă este paralel cu o traducere integrală în limba engleză, ceea ce o face accesibilă unui mare număr de cercetători.

Alcătuirea cărții este destul de simplă și tocmai prin această simplitate în prezentare câștigă mult în valoare. Așa cum reiese din sumar cartea are cinci părți, inegale ca întindere, spațiul cel mai mare fiind acordat, cum era și firesc, descrierilor și încadrării pe teren a obiectivelor arheologice, elemente active ale apărării. După prefață urmează o listă de autori, aranjată alfabetic, cu lucrări referitoare la această zonă de apărare a Italiei (p. 11—15 semnată de J. Šašel). Urmează apoi izvoarele narative și datele epigrafice antice, ordonate cronologic, la care se adaugă un document din secolul al XIII-lea. În partea de început a acestui capitol, redactat de același J. Šašel, se discută pe scurt sensul no-

țiunii de *claustra* și raporturile ei cu noțiunea de *limes*, subliniindu-se faptul că, în timp ce *limes*-ul reprezintă o frontieră de stat apărată, *claustra* este numai o zonă de apărare regională. Lista izvoarelor cuprinde 36 de autori cu 52 de menționări ale zonei de apărare din Alpii Iulii. Fiecăruia dintre autori i se face o scurtă prezentare biografică.

Partea a III-a este un scurt istoric al cercetărilor (p. 50—51 redactat de J. Šašel). Ea ne face de fapt să vedem sarcina imensă pe care și-a asumat-o acest mic colectiv: a cerceta exhaustiv un sector de apărare al imperiului, dintre cele mai puțin cercetate și cunoscute.

Partea a IV-a, p. 53—100, este cea mai consistentă, cuprinzând prezentarea geografică și istorică a zonei și, în primul rând, rezultatele observațiilor de suprafață la fiecare dintre cele 33 de sectoare, cu castre, turnuri, obstacole artificiale și alte fortificații, în care autorii au împărțit zona de apărare pentru o mai sistematică cercetare. Elementele sistemului de apărare sunt prezentate pornind de la S spre NV. Descrierile obiectivelor sunt detaliate și precise.

Din acestea J. Šašel a redactat 19 părți (IV—VI, XI—XII, XV—XVI, XVIII—XXIV, XXVII—XXX, XXXIII), P. Petru a redactat nouă părți (VII—X, XVII, XXVII, XIII—XIV, XXXII), R. Matejčić trei (I—III), M. Urleb două (XXVI, XXXI), iar F. Leben una singură (XXV). Un număr de 14 schițe-desen, 14 planșe și câteva fotografii aeriene foarte elocvente, opt hărți ilustrează descrierile, rod al unor minuțioase cercetări.

Inițiator al acestui nou sistem de cercetare și în același timp cel mai vechi și mai consecvent explorator al zonei de apărare din Alpii Iulii, J. Šašel și-a început activitatea în legătură cu studiul sistemului defensiv din *claustra* Alpium Iuliarum cu mulți ani în urmă, stringând în jurul său un grup de cercetători de la diferite institute, atrăgându-și în același timp sprijinul institutelor naționale sau federale în a căror competență intra studiul unor asemenea probleme. În aceeași măsură J. Šašel a colaborat strâns cu institute de cercetare și cercetători din țările înveci-

nate care cuprind părți din *claustra*: Austria și Italia.

Așa cum arată limpede numeroasele izvoare, această zonă de apărare care avea menirea de a proteja Italia însăși câștigă o deosebită importanță spre sfârșitul secolului al IV-lea când năvălirile încep să amenințe chiar inima imperiului. Fortificarea zonei are loc în nemijlocită legătură cu evoluția *limes*-ului roman pe Dunărea de mijloc, în special în zona provinciilor Pannonia II și Moesia I, *limes* care este tot mai des străpuns în a doua jumătate a secolului al IV-lea, prăbușindu-se temporar la sfârșitul acestui secol sau la începutul celui următor.

Un rol important joacă zona claustrilor și în timpul războaielor pentru tron din interiorul imperiului.

Poate că autorii exploatarea în mai mare măsură datele oferite de izvoare ar fi trebuit să încerce a data cu mai multă precizie începutul fortificării acestei zone. Cum existența sistemului defensiv reprezentat de *claustra* este relativ limitat în timp, datarea lui precisă ar putea servi ca element de reper pentru cea a altor zone fortificate mai puțin cunoscute și în legătură cu care izvoarele sunt mai sărace. De altfel din desfășurarea evenimentelor de la Dunărea de mijloc după părăsirea provinciei Dacia se poate deduce cit de mare a fost rolul militar al acestei provincii în protejarea provinciilor dunărene și chiar a Italiei: odată cu pierderea Daciei carpatice pericolul barbar începe să amenințe imperiul chiar în inima lui, în Italia. Se pare deci că există o legătură între pierderea Daciei și apariția sistemului de *claustra* din Alpii Iulii.

Ceea ce impresionează la această carte și oferă un model pentru lucrările de cercetare a *limes*-ului peste tot, este prezentarea grafică, cu totul modernă. După ce înfățișează schematic pe contra-pagină întregul sistem de apărare din *claustra* pe o hartă cu formele de relief, cu cele 33 de sectoare, aproape toate aceste sectoare (excepție fac 12) sunt reprezentate detaliat pe cele 14 ilustrații în text, cele 14 planșe și pe opt hărți mari, unele fiind însoțite de fotografii aeriene. Modul de a prezenta sistemul defensiv văzut de sus și dublat apoi de o secțiune pe verticală, care

redă deci raportul real de nivel între diferitele puncte ale lucrărilor de apărare, prezintă o inovație în materie.

Tocmai această parte, ilustrația, suferă însă de un neajuns sau mai degrabă de o inadvertență ce poate fi remediată la volumul al II-lea. E straniu că autorii au omis să prezinte sistemul general de apărare al Italiei în secolul al IV-lea, în care pasurile Alpilor nordici și vestici au jucat un rol similar cu trecătorile din Alpii Iulii. De asemenea credem că prezentarea sistemului de apărare din Alpii Iulii ar fi câștigat în precizie și elocvență dacă pe o hartă ar fi fost trasate și drumurile care legau Italia de Illyricum; în ultimă analiză aceste *claustra* au ca rațiune de existență controlul căilor de comunicație pe uscat dintre Italia și provinciile de pe Dunărea de mijloc.

În ciuda acestor mici scăpări, elaborarea unei asemenea lucrări detaliate și pe

etape de documentare exhaustivă reprezintă un îndreptar pentru cercetările pe limes în general și în același timp un exemplu pentru munca oricărui colectiv de cercetare: deși este redactată de mai mulți autori ea păstrează un caracter unitar și omogen. Lucrarea abordează un subiect de interes și pentru istoria și arheologia veche a României, mai ales pentru istoria militară a Daciei romane, prin faptul că prezintă pentru prima dată monografic o zonă de apărare — *claustra Alpium Iuliarum* — puțin cunoscută, în ciuda semnalărilor și discuțiilor.

Cartea este în același timp, dacă ne gândim la septembrie 1972 când va avea loc la Mamaia Congresul limesului, un îndemn pentru toți cei care se ocupă de limes. Prețios instrument de informare și de lucru, ea cere în mod imperios apariția volumului II pe care îl așteptăm cu mult interes.

Nicolae Gudea

NICOLAE GUDEA — IOAN POP, *Castrul roman de la Rîșnov—Cumidava. Contribuții la cercetarea limes-ului de sud-est al Daciei romane*, Brașov, 1972, 66 p., 60 figuri + LX planșe în afara textului.

Această lucrare, care va apare și în versiune germană (*Das Römerlager von Rîșnov-Cumidava. Beiträge zu den Limesuntersuchungen des römischen Dazien*), a fost tipărită prin grija Muzeului Județean Brașov și este rezultatul colaborării între această instituție, reprezentată de Ioan Pop, șef de secție și Institutul de istorie și arheologie din Cluj, reprezentat prin primul dintre semnatarii volumului — un bun cunoscător al problemelor limesului dacic, autor al unor săpături în castelele de la Bologna, Buciumi, Pojejena și al unor interesante cercetări privind organizarea limesului în nord-vestul Transilvaniei¹.

Castrul de la Rîșnov, reperat încă din secolul trecut și furnizând în timp mult material arheologic, a fost abia în 1939 obiectul unor cercetări arheologice — efectuate de

regretatul M. Macrea —, care, deși limitate la o singură campanie, au oferit o sumă de repere importante fie de ordin topografic, fie de ordin istoric — în primul rând descoperirea unei inscripții atestând prezența în castru pe vremea lui Severus Alexander a unei *cohors* — de recrutare locală — *VI nova Cumidavensium Alexandriana*.

Inițierea, în 1969, a unor cercetări sistematice care vizează explorarea completă a castrului constituie o inițiativă importantă nu numai pentru istoria unei zone de margine a provinciei — pînă acum rar cercetată și mai puțin cunoscută — dar și pentru salvarea monumentului însuși, destul de grav afectat de lucrări agricole, răscoliri moderne și exploatarea pietrei din ziduri. Rezultatele primelor două campanii — din 1969 și din 1970 — oferă materia acestui raport, care e preliminar doar în privința concluziilor, condiționate de încheierea cercetărilor, căci altfel materialul

¹ *Limesul roman în zona castrului de la Bologna*, ActaMN, 8, 1971, p. 507—530.

redă deci raportul real de nivel între diferitele puncte ale lucrărilor de apărare, prezintă o inovație în materie.

Tocmai această parte, ilustrația, suferă însă de un neajuns sau mai degrabă de o inadvertență ce poate fi remediată la volumul al II-lea. E straniu că autorii au omis să prezinte sistemul general de apărare al Italiei în secolul al IV-lea, în care pasurile Alpilor nordici și vestici au jucat un rol similar cu trecătorile din Alpii Iulii. De asemenea credem că prezentarea sistemului de apărare din Alpii Iulii ar fi câștigat în precizie și elocvență dacă pe o hartă ar fi fost trasate și drumurile care legau Italia de Illyricum; în ultimă analiză aceste *claustra* au ca rațiune de existență controlul căilor de comunicație pe uscat dintre Italia și provinciile de pe Dunărea de mijloc.

În ciuda acestor mici scăpări, elaborarea unei asemenea lucrări detaliate și pe

etape de documentare exhaustivă reprezintă un îndreptar pentru cercetările pe limes în general și în același timp un exemplu pentru munca oricărui colectiv de cercetare: deși este redactată de mai mulți autori ea păstrează un caracter unitar și omogen. Lucrarea abordează un subiect de interes și pentru istoria și arheologia veche a României, mai ales pentru istoria militară a Daciei romane, prin faptul că prezintă pentru prima dată monografic o zonă de apărare — *claustra Alpium Iuliarum* — puțin cunoscută, în ciuda semnalărilor și discuțiilor.

Cartea este în același timp, dacă ne gândim la septembrie 1972 când va avea loc la Mamaia Congresul limesului, un îndemn pentru toți cei care se ocupă de limes. Prețios instrument de informare și de lucru, ea cere în mod imperios apariția volumului II pe care îl așteptăm cu mult interes.

Nicolae Gudea

NICOLAE GUDEA — IOAN POP, *Castrul roman de la Rîșnov—Cumidava. Contribuții la cercetarea limes-ului de sud-est al Daciei romane*, Brașov, 1972, 66 p., 60 figuri + LX planșe în afara textului.

Această lucrare, care va apare și în versiune germană (*Das Römerlager von Rîșnov-Cumidava. Beiträge zu den Limesuntersuchungen des römischen Dazien*), a fost tipărită prin grija Muzeului Județean Brașov și este rezultatul colaborării între această instituție, reprezentată de Ioan Pop, șef de secție și Institutul de istorie și arheologie din Cluj, reprezentat prin primul dintre semnatarii volumului — un bun cunoscător al problemelor limesului dacic, autor al unor săpături în castele de la Bologna, Buciumi, Pojejena și al unor interesante cercetări privind organizarea limesului în nord-vestul Transilvaniei¹.

Castrul de la Rîșnov, reperat încă din secolul trecut și furnizând în timp mult material arheologic, a fost abia în 1939 obiectul unor cercetări arheologice — efectuate de

regretatul M. Macrea —, care, deși limitate la o singură campanie, au oferit o sumă de repere importante fie de ordin topografic, fie de ordin istoric — în primul rând descoperirea unei inscripții atestând prezența în castru pe vremea lui Severus Alexander a unei *cohors* — de recrutare locală — *VI nova Cumidavensium Alexandriana*.

Inițierea, în 1969, a unor cercetări sistematice care vizează explorarea completă a castrului constituie o inițiativă importantă nu numai pentru istoria unei zone de margine a provinciei — până acum rar cercetată și mai puțin cunoscută — dar și pentru salvarea monumentului însuși, destul de grav afectat de lucrări agricole, răscoliri moderne și exploatarea pietrei din ziduri. Rezultatele primelor două campanii — din 1969 și din 1970 — oferă materia acestui raport, care e preliminar doar în privința concluziilor, condiționate de încheierea cercetărilor, căci altfel materialul

¹ *Limesul roman în zona castrului de la Bologna*, ActaMN, 8, 1971, p. 507—530.

e publicat în întregime, cu o lăudabilă rapiditate și în condiții bune.

Primul dintre cele trei capitole prezintă poziția castrului în contextul geografic al regiunii, în vederea pasului Bran, a cărui circulație avea a o supraveghea și în articularea sectorului de sud-est al limesului. Istoricul interesului și cercetărilor privind castrul, însoțit de o bibliografie exhaustivă a obiectivului, e urmat de prezentarea concepției care a dirijat eforturile acestor două campanii. Ele au urmărit mai întâi localizarea, destul de anevoioasă și valorificarea săpăturilor lui M. Macrea, a căror documentație e azi pierdută, în vederea obținerii unor puncte de reper inițiale și pentru delimitarea ariilor intacte, posibil încă de cercetat stratigrafic. Redeschiderea săpăturilor la cele patru porți, la două turnuri de colț și la patru construcții din interior — una cu instalație de hypocaust — nu a putut furniza în genere decât observații privind planimetria și caracterul structurilor. Precizări stratigrafice au fost oferite doar de cele trei secțiuni care traversează trei laturi și o porțiune redusă din secțiunea diagonală care prospectează interiorul castrului.

Aceste precizări poartă în privința fortificației asupra stabilirii a două faze — prima cu val de pământ bătut și întărit prin ardere — a doua cu zid de piatră legat cu mortar, suprapunând destul de exact traseul celei dintii (dimensiuni 124×118 m față de 114×110 m pentru faza de pământ). Exterior a fost stabilită pînă acum existența a trei șanțuri pe latura de NE, a unui singur pe cea de NV (în cazul acestei laturi prelungirea Secțiunii III va putea preciza dacă nu sînt mai multe) și a două pe latura de SV. Situații mai interesante au fost întîlnite la poarta de NE, cea mai bine conservată, în ambele bastioane existînd cîte o vatră de foc, una cu monedă de la Severus Alexander. În privința contraforturilor interiori ai acestei porți (vezi fig. 26) credem că funcția lor era mai curînd aceea de a proteja sistemul de închidere a porții, decît protejarea zidurilor de deteriorări provocate de traficul de vehicule.

Capitolul al II-lea e rezervat ceramicii și descoperirilor mărunte, care sînt publicate

în mod exhaustiv; materialul ceramic, tratat pe categorii de vase și de pastă, e reprodus în totalitate cu imagine fotografică, desen și profil, ocupînd 15 din figurile din text și 53 din planșele de la sfîrșitul volumului (am fi dorit ca scara grafică prezentă la fotografiile să însoțească și desenele). E publicată cu această ocazie și toată ceramica provenită din vechile cercetări de la Rîșnov, fără a fi însă separată de cea recoltată în săpăturile recente; e adevărat însă că situația răscolirilor din teren nu a permis înregistrarea ei în coordonare cu valoarea stratigrafică. În lipsa unor criterii stratigrafice și a unor studii de detaliu privind ceramica romană din Dacia (aflăm cu satisfacție că la Institutul de istorie și arheologie din Cluj e în curs de elaborare un repertoriu al olăriei romane), autorii disting, prin judecarea în ansamblu a materialului din castru, o amprentă locală a lui, comună și celorlalte descoperiri de pe valea Oltului transilvan.

Un scurt capitol de concluzii prezintă impresiile pe care elementele obținute în cele două campanii le îngăduie autorilor: castrul de pământ ar data din primii ani după cucerirea Daciei iar construirea incintei de zid e plasată către mijlocul secolului al II-lea. Există, în plus, indicii pentru un al treilea moment constructiv spre jumătatea secolului al III-lea, căruia li sînt atribuite o construcție din interior și intervenții la unele porți. Desigur, cercetarea completă a castrului va oferi date care vor lărgi cadrul discuției, precizînd și îmbogățind aceste prime concluzii. Cunoașterea în amănunte a castrului de la Rîșnov sub aspectul tehnicii de construcție, al planimetriei interne, al arhitecturii militare, precizarea istoriei sale, importantă atît pentru imaginea organizării acestui sector de limes cît și pentru stabilirea rolului unui astfel de centru în romanizarea regiunii (semnificative vor fi în această ultimă privință cercetările în așezarea civilă descoperită la V de castru), sînt de așteptat ca cel mai mare interes.

Semnănd în treacăt două mărunte scăpări de cules (de corectat în *analogii* la p. 61, r. 7 de sus, și *cantonnés* la p. 66, n. 73) și lipsa unei scări grafice la fig. 3, 4 și 5, salutăm inițiativa autorilor de a întreprinde o publicare rapidă și exhaustivă a rezultatelor

unei cercetări interesante pe măsură ce ea avansează și pe aceea a Muzeului din Brașov de a-și dubla revista cu astfel de publicații de caracter monografic. Realizarea e cu atât mai remarcabilă în condițiile în care, cu excepția monografiilor, a căror frecvență de apariție e de altfel destul de scăzută, literatura noastră arheologică publică într-o proporție covârșitoare studii de interpretare și de sinteză care se întemeiază pe producerea fragmentară și subiectivă a materialelor considerate cele mai reprezentative; necunoașterea integrală a complexelor și depozitelor arheologice, deseori deplinsă, explică impasul în pragul căruia se află în multe cazuri progresul

cercetării unor probleme, uneori majore, ale istoriei vechi.

În fine, lucrarea discutată repune în atenție o altă problemă tot atât de gravă: importante tronsoane de limes roman și romano-bizantin, variate și cu probleme și istorie uneori foarte complexe, pe care le cuprinde teritoriul țării noastre și ar merita cu prisosință un program amplu și organizat de cercetare și o serie de publicații specializate, de care alte porțiuni ale frontierelor romane, uneori mai puțin bogate decât ale noastre, beneficiază încă de acum un secol.

Al.-S. Ștefan

MARIUS MOGA, *Pagus Tibiscensis. În legătură cu teritoriul rural al Ulpiei Traiana, în Tibiscus, I, Timișoara, 1971, p. 41—50.*

Sub acest titlu, de curând au intrat în circuitul epigrafiei latine a Daciei patru noi inscripții, descoperite la Tibiscum.

Lăudabila încercare este însă umbrită de modul nu totdeauna corespunzător în care a apărut studiul.

Trecem peste greșelile de tipar, ușor de rectificat de orice cititor avizat, înțlnite de altfel în tot volumul, a căror vină nu o poartă în primul rând autorul¹.

Trebuie însă arătat că editarea inscripțiilor s-a făcut fără a ține seama de o serie de elemente, absolut indispensabile unei corecte publicări și interpretări a unei inscripții latine.

¹ Nu același lucru s-ar putea spune și despre altele, care nu mai pot fi considerate simple greșeli de tipar: p. 44: *ex c(ustodae) a(rmorum)*, corect *ex c(ustode) a(rmorum)*; p. 47: *Antonio Marco et Valerio Iuliano mil(itis?)*, corect (și fără semn de întrebare) *Antonio Marco et Valerio Iuliano mil(itibus)*; M. Moga, *Garnizoana romană din Tibiscum*, ActaMN, 7, 1970, p. 138 (și nota 11), unde comunică mai întâi inscripția în cauză (Tibiscus, I, p. 47), comite exact aceeași greșeală de limba latină. Este regretabil că prestigioasa revistă a Muzeului de istorie din Cluj a publicat studiul citat mai sus fără controlul științific cuvenit.

În toate cazurile, autorul nu dă dimensiunile monumentelor epigrafice; descrierile acestora se reduc la simple prezentări, prea sumare. Textul inscripțiilor ar fi dat autorului prilejul să ne prezinte câteva interesante elemente de epigrafie latină. În sfârșit, ar fi de făcut o serie de observații în legătură cu interpretarea istorică a acestor inscripții.

Principalele observații sînt legate de inscripțiile de la p. 43 și 44 (regretăm iarăși că M. Moga nu a dat o numerotare, nici acestora, nici figurilor).

Inscripția de la p. 43 este următoarea:

D(is) M(anibus)

Valeriae Cres-

centillae vix(it)

ann(os) XXXV.

C. Caecil(ius) Felix,

augustalis col(oniae),

coniugi b(ene)m(erenti)

posuit.

Fără îndoială că M. Moga are dreptate cînd afirmă: „Simpla mențiune *Augustalis coloniae* fără a fi dat și toponimicul arată că este vorba de Sarmizegetusa. Pentru Tibiscum, *pagus* al Ulpiei Traiane, *colonia* prin excelență este Sarmizegetusa și deci lipsa toponimicului, foarte firească, nu poate da naștere unei con-

unei cercetări interesante pe măsură ce ea avansează și pe aceea a Muzeului din Brașov de a-și dubla revista cu astfel de publicații de caracter monografic. Realizarea e cu atât mai remarcabilă în condițiile în care, cu excepția monografiilor, a căror frecvență de apariție e de altfel destul de scăzută, literatura noastră arheologică publică într-o proporție covârșitoare studii de interpretare și de sinteză care se întemeiază pe producerea fragmentară și subiectivă a materialelor considerate cele mai reprezentative; necunoașterea integrală a complexelor și depozitelor arheologice, deseori deplinsă, explică impasul în pragul căruia se află în multe cazuri progresul

cercetării unor probleme, uneori majore, ale istoriei vechi.

În fine, lucrarea discutată repune în atenție o altă problemă tot atât de gravă: importante tronsoane de limes roman și romano-bizantin, variate și cu probleme și istorie uneori foarte complexe, pe care le cuprinde teritoriul țării noastre și ar merita cu prisosință un program amplu și organizat de cercetare și o serie de publicații specializate, de care alte porțiuni ale frontierelor romane, uneori mai puțin bogate decât ale noastre, beneficiază încă de acum un secol.

Al.-S. Ștefan

MARIUS MOGA, *Pagus Tibiscensis. În legătură cu teritoriul rural al Ulpiei Traiana, în Tibiscus, I, Timișoara, 1971, p. 41—50.*

Sub acest titlu, de curând au intrat în circuitul epigrafiei latine a Daciei patru noi inscripții, descoperite la Tibiscum.

Lăudabila încercare este însă umbrită de modul nu totdeauna corespunzător în care a apărut studiul.

Trecem peste greșelile de tipar, ușor de rectificat de orice cititor avizat, înțlnite de altfel în tot volumul, a căror vină nu o poartă în primul rând autorul¹.

Trebuie însă arătat că editarea inscripțiilor s-a făcut fără a ține seama de o serie de elemente, absolut indispensabile unei corecte publicări și interpretări a unei inscripții latine.

¹ Nu același lucru s-ar putea spune și despre altele, care nu mai pot fi considerate simple greșeli de tipar: p. 44: *ex c(ustodae) a(rmorum)*, corect *ex c(ustode) a(rmorum)*; p. 47: *Antonio Marco et Valerio Iuliano mil(itis?)*, corect (și fără semn de întrebare) *Antonio Marco et Valerio Iuliano mil(itibus)*; M. Moga, *Garnizoana romană din Tibiscum*, ActaMN, 7, 1970, p. 138 (și nota 11), unde comunică mai întâi inscripția în cauză (Tibiscus, I, p. 47), comite exact aceeași greșeală de limba latină. Este regretabil că prestigioasa revistă a Muzeului de istorie din Cluj a publicat studiul citat mai sus fără controlul științific cuvenit.

În toate cazurile, autorul nu dă dimensiunile monumentelor epigrafice; descrierile acestora se reduc la simple prezentări, prea sumare. Textul inscripțiilor ar fi dat autorului prilejul să ne prezinte câteva interesante elemente de epigrafie latină. În sfârșit, ar fi de făcut o serie de observații în legătură cu interpretarea istorică a acestor inscripții.

Principalele observații sînt legate de inscripțiile de la p. 43 și 44 (regretăm iarăși că M. Moga nu a dat o numerotare, nici acestora, nici figurilor).

Inscripția de la p. 43 este următoarea:

D(is) M(anibus)

Valeriae Cres-

centillae vix(it)

ann(os) XXXV.

C. Caecil(ius) Felix,

augustalis col(oniae),

coniugi b(ene)m(erenti)

posuit.

Fără îndoială că M. Moga are dreptate cînd afirmă: „Simpla mențiune *Augustalis coloniae* fără a fi dat și toponimicul arată că este vorba de Sarmizegetusa. Pentru Tibiscum, *pagus* al Ulpiei Traiane, *colonia* prin excelență este Sarmizegetusa și deci lipsa toponimicului, foarte firească, nu poate da naștere unei con-

fuzii" (p. 44; sublinierile, absente la M. Moga, ne aparțin).

Mai departe însă, M. Moga afirmă: „Monumentul epigrafic ridicat de C. Caecilius Felix la Tibiscum menționează existența acestei asociații (este vorba de *ordo Augusta-lium* — N.N.) în așezarea de pe Timiș, încă înainte ca ea să fi fost ridicată la rangul de municipiu”. Numai că inscripția arată clar că C. Caecilius Felix era *aug(ustalis) col(oniae)*, augustal al unei colonii, despre care M. Moga însuși spune (cf. mai sus) că este Ulpia Traiana Sarmizegetusa. Orice comentariu în plus este de prisos!

Așa cum reiese și din titlul studiului, autorul își propune să aducă unele lămuriri în plus în legătură cu întinderea teritoriului rural al colonei Ulpia Traiana. M. Moga își însușește în această privință (p. 42 și nota 3) părerea exprimată de C. Daicoviciu și H. Daicoviciu că „localitatea Tibiscum (Jupa) cade la început în teritoriul Ulpiei Traiana”, părere pe care însuși istoricii clujeni citați o comunică „după unii autori”². Ipoteza nu a fost contrazisă de nimeni³, deși, după M. Moga (*op. cit.*, p. 42), „lipsea dovada materială care să confirme această părere”.

De fapt, inscripția invocată nu aduce nici un element nou în rezolvarea problemei, care pornește de la o altă inscripție tibiscensă, este drept că rău mutilată⁴, cunoscută de mai multă vreme. Din motive pe care inscripția ne lasă numai a le presupune, C. Caecilius Felix a ales Tibiscum pentru a-și înmormînta soția.

Se consideră de obicei că în Dacia *pagi* erau așezări rurale alcătuite pe teritoriul coloniei Ulpia Traiana⁵. În Dacia știm că au fost *pagi* Aquae și Micia⁶. Inscriptia care atestă *pagus Aquensis* este următoarea: *I(ovi) O(ptimo) M(aximo), pro sal(ute) d(omini) n(ostr)i, C. Iul(ius) Marcianus, dec(urio)*

*col(oniae), praef(ectus) pag(i) Aquensis, genio eor(um) posuit*⁷. Această inscripție a fost interpretată în sensul că, aflându-se pe teritoriul metropolei, *pagus Aquensis* nu avea conducere proprie, aceasta fiind încredințată unui decurion al coloniei⁸. Chiar dacă C. Iulius Marcianus va fi exercitat aceste atribuțiuni concomitent, sînt destule situații cînd același personaj este investit cu demnități municipale în mai multe orașe. Cît despre Micia, însuși M. Macrea, eminentul cunoscător al problemelor organizării administrative a Daciei romane, scrie: „Faptul că așezarea civilă de la Micia se numește tot *pagus* ar constitui un indiciu că ea, împreună cu castrul, era considerată ca fiind situată pe teritoriul Sarmizegetusei”⁹.

Pornind de la ipoteza apartenenței așezării premunicipale de la Tibiscum la teritoriul Sarmizegetusei, precum și de la teza că în Dacia *pagi* sînt cunoscuți numai în teritoriul acesteia din urmă, M. Moga afirmă, desigur prin comparație cu Micia și Aquae, că Tibiscum a fost *pagus* înainte de a deveni *municipium* — atestat ca atare abia sub Gallienus¹⁰, dar probabil ridicat la această treaptă încă de către Septimius Severus¹¹. Punct important în cadrul sistemului defensiv al provinciei, Tibiscum a avut o puternică garnizoană¹², căreia trebuie să i se fi afectat și un *territorium militare*. Așezarea urbană s-a ridicat probabil tot din canabele castrului¹³. Astfel că, fără un document epigrafic clar, ne exprimăm rezerva față de atribuirea titlului de *pagus* așezării premunicipale de pe Timiș.

Sîntem de părere că, în legătură cu titlul de *pagus* și cu noțiunea de *territorium*, M. Moga ar fi trebuit să țină mai mult seama de Indoelile exprimate de C. Daicoviciu și M. Macrea, cei mai buni cunoscători ai pro-

⁷ CIL, III, 1407.

⁸ M. Macrea, *op. cit.*, p. 145.

⁹ Idem, *op. cit.*, p. 146.

¹⁰ CIL, III, 1550.

¹¹ *Istoria României*, I, 1960, p. 365; D. Tudor, *op. cit.*, p. 38; M. Macrea, *op. cit.*, p. 131; cf. și inscripțiile CIL, III, 7962 și 7997.

¹² M. Moga, *op. cit.*, ActaMN, 7, p.135—148.

¹³ M. Macrea, *op. cit.*, p. 131.

² *Ulpia Traiana*, (Ed. Meridiane, București, 1966, p. 16.

³ Cf. și D. Tudor, *Orașe, țirguri și sate în Dacia romană*, București, 1968, p. 39.

⁴ CIL, III, 7996; cf. și CIL, III, 1551.

⁵ Discuția problemei, cu bibliografie, la M. Macrea, *Viața în Dacia romană*, București, 1969, p. 145—146.

⁶ *Ibidem*, p. 145.

blemei, atunci când afirmă, fără un temei anume, că Tibiscum a fost *pagus* înainte de a deveni *municipium*.

La Micia, aşezarea civilă dezvoltată alături sau din canabe s-a desprins de sub autoritatea comandantului castrului, primind titlul de *pagus*. Apropierea de Sarmizegetusa şi probabil apartenenţa la teritoriul rural al acesteia au împiedicat o dezvoltare mai deosebită a aşezărilor rurale de la Aquae şi Micia, care nu au putut primi titlul de *municipium*, ci numai pe cel de *pagus*. Mai târziu, în secolul al III-lea, când dezvoltarea urbană le-ar fi justificat obţinerea titlului de *municipium*, acesta nu s-a mai acordat probabil vreunei aşezări din Dacia. Dimpotrivă, Tibiscum se pare că primise acest titlu încă de la Septimius Severus.

Astfel că, şi în Dacia *pagi* trebuie consideraţi aşezări de caracter cvasi-urban, situate din punct de vedere al dezvoltării între *vici* şi *municipia*.

Trecem acum la inscripţia de la p. 45 :

Deo Soli

Ierhaboli

pro salute < m >

D|||N|||AVG|||

Aurel(ius) Laecanius

Paulinus, vel(eranus)

ex c(ustode) a(rmorum) coh(ortis) I

Vind(elicorum)

et dec(urio) col(oniae) Sarmiz(egetusae),
v(otum) l(ibens) s(oluit).

Pentru r. 4, la literele *D|||N|||AVG|||*,

M. Moga face observaţia (însă abia la p. 48, după publicarea celei de-a treia inscripţii): „O menţiune specială merită rîndul al patrulea al inscripţiei alcătuit din *DNG.*, *domini nostri augusti* care iniţial a fost *dominorum nostrorum augustorum*. Această formulă se deduce uşor din faptul că după *D* urmează ca şi după *N*, cîte un spaţiu prea mare, evident martelat, care cuprindea al doilea *D*. respective *N*. — Tot un spaţiu mare există între *A V* şi *G*. — Este evident vorba de o *damnatio memoriae* care se aplică unuia dintre cei doi *augusti*”. Într-adevăr, litera *D* a fost martelată. Urmează apoi literele *NNAV* în ligatură continuă; al doilea *N* este sugerat printr-o liniuţă oblică ce uneşte hasta din

dreapta a primului *N* şi hasta din stînga (redată vertical, nu oblic ca în întreaga inscripţie I) a lui *A*. Afirmaţia „tot un spaţiu mare există între *A V* şi *G*” nu este nici clară, nici corectă. Mai întîi reamintim ligatura dintre *A* şi *V*. Între acestea şi *G* nu era „un spaţiu prea mare” liber pentru o altă literă (*M*. Moga vrea cumva să ne sugereze că literele *AV*, în ligatură, erau duble? După ştiinţa noastră, aceste situaţii nu sînt obişnuite). Sugerarea închinării către doi *Augusti* se face prin scrierea unui al doilea *G*, de dimensiuni mai mici, în interiorul lui *G* din *AVG* şi care a fost ulterior martelat. De altfel, dublarea literelor *D*, *N* şi *G* este sugerată şi prin săparea cîte unui *sicilicus* deasupra literelor respective¹⁴.

Ar fi fost de asemenea corect ca în textul care comentează rîndul cu martelări (reprodus aidoma mai sus) cuvintele latineşti să fie redată cu cursive (observaţie valabilă pentru tot studiul) şi, în unele situaţii, cu majuscule.

Aşa cum demonstrează M. Moga (p. 50), dedicaţia pentru *Deus Sol Ierhabol* pusă de către Aurelius Laecanius Paulinus datează din anii 211—212, când probabil Tibiscum era deja *municipium*. Nici cu acest monument nu avem deci încă un element *sigur* în favoarea tezei apartenenţei aşezării de pe Timiş la teritoriul Ulpiei Traiana.

După noi, nu încape îndoială că dedicantul lui *Deus Sol Ierhabol* era identic cu cel care, tot la Tibiscum, dedica inscripţia *I(ovi) O(ptimo) M(aximo). Iecanius Paulinus, vel(eranus), v(otum) p(osuit)* (p. 49). Îndoielile exprimate de M. Moga nu au nici un temei, după cum însă nu are mai ales şi nu este pe deplin corectă afirmaţia că „divinitatea supremă a Palmyrei este identificată cu Jupiter Optimus Maximus” (*ibidem*).

Personajul era veteran *ex c(ustode) a(rmorum) coh(ortis) I Vind(elicorum)*, care staţiona la Tibiscum. O diplomă militară descoperită aici, datînd din 13 decembrie 156/157 (CIL. XVI, 107), avea ca titular pe *Barsimsus, Callistenis f(ilius), Caestarea*, deci un oriental

¹⁴ Despre *sicilicus* ca semn care indică abrevierea în epigrafic, René Cañnat, *Cours d'épigraphie latine*, ed. a IV-a. Paris. 1914, p. 28.

din Caesarea Palestinei, care intrase ca soldat în *cohors I Vindelicorum milliaria*. În aceeași situație este și Aurelius Laecanius Paulinus. Chiar gentiliciul *Aurelius* arată că este vorba de un cetățean de dată recentă, care primise cetățenia de la împăratul Caracalla, din timpul domniei căruia datează și respectiva epigrafă tibiscensă. Ca urmare a aplicării sistemului teritorial de înnoire a efectivelor, orientalii din Dacia, în cazul de față palmirenieni din Tibiscum, pătrund și în alte formațiuni auxiliare decât cele recrutate din Orient.

Cîteva cuvinte despre divinitatea căreia li este dedicată inscripția. Într-o inscripție de la Apulum pusă de preotul oriental *Aurelius Bassinus*, fost decurion în *colonia Aequensis*, zeul poartă numele de *Deus Sol Hierobolus*¹⁶. Dedicățiile pentru divinitatea

¹⁶ CIL, III, 1108. Cf. M. Moga, Tibiscum, I, p. 46 și nota 6.

solară palmireniană¹⁶ de la Apulum și Tibiscum sînt de pus în legătură și cu predilecția împăraților din dinastia Severilor pentru cultele orientale, cum arată inscripția descoperită relativ recent în Tripolitania din anii 209—211 și dedicată aceleiași divinități: *Soli Hierobolo. Pro sa[tute] dominorum nnn. Augg [g. Se]veri et Antonini e[t Gelae] e[t] Iuliae totiusque do[mus] divinae, per vexillat[io]nem leg[ionis] III A[u]g[ustae] et mil[it]es coh[ort]is S[yro]rum sagittariorum a solo...*¹⁷.

Cu aceste observații, așteptăm ca eruditul cercetător timișorean să ne dea cît mai curînd o ediție completă și corectă a acestor inscripții.

Constantin C. Petolescu

¹⁶ J. G. Février, *La religion des Palmyréniens*, Paris, 1931, p. 61.

¹⁷ AnnEp, 1962, nr. 304.

AGNES SALAMON, ISTVAN ERDÉLYI, *Das völkerwanderungszeitliche Gräberfeld von Környe*. Mit Beiträgen von I. Lengyel und T. Tóth. *Studia Archaeologica*, V, Akademiai Kiadó, Budapest, 1971, 184 p., 5 fig., 79 planșe, 2 planuri.

Volumul V al prestigioasei colecții maghiare *Studia Archaeologica* este dedicat studiului necropolei din epoca migrației popoarelor de la Környe¹.

Rezultatele acestei investigații sînt grupate în cadrul a trei mari capitole. Primul capitol (p. 11—118) redactat de Agnes Salamon și Istvan Erdélyi cuprinde analiza arheologică și concluziile istorice. În capitolul al doilea (p. 149—153) I. Lengyel prezintă rezultatele analizei de laborator a scheletelor acestei necropole. Capitolul al treilea, și ultimul (p. 153—169), semnat de T. Toth, este dedicat studiului paleoantropologic al materialului osteologic.

¹ Monografia de la Környe este recenzată și în revista *Dacia*, N. S., 16 (sub tipar) de Maria Comșa.

Partea substanțială a volumului este rezervată, după cum era și firesc, analizei arheologice a necropolei. Vom încerca în continuare să prezentăm rezultatele investigațiilor arheologice.

Necropola de la Környe, situată la 60 km NE de lacul Balaton, cuprinde 152 de morminte a căror descriere riguroasă oferă o imagine limpede a situației arheologice.

Din cele 152 de morminte, 131 sînt umane (58 de bărbați, 46 de femei, 14 de adolescente, 13 de copii) și 21 de cai.

Marea majoritate a mormintelor sînt orientate vest-est. Mormintele de cai, care păstrează în general aceeași orientare, nu apar în zone deosebite ale cimitirului. O anumită regularitate se constată în ceea ce privește poziția acestor morminte care au fost găsite, în general, în vecinătatea mormintelor de bărbați.

din Caesarea Palestinei, care intrase ca soldat în *cohors I Vindelicorum milliaria*. În aceeași situație este și Aurelius Laecanius Paulinus. Chiar gentiliciul *Aurelius* arată că este vorba de un cetățean de dată recentă, care primise cetățenia de la împăratul Caracalla, din timpul domniei căruia datează și respectiva epigrafă tibiscensă. Ca urmare a aplicării sistemului teritorial de înnoire a efectivelor, orientalii din Dacia, în cazul de față palmirenieni din Tibiscum, pătrund și în alte formațiuni auxiliare decât cele recrutate din Orient.

Cîteva cuvinte despre divinitatea căreia li este dedicată inscripția. Într-o inscripție de la Apulum pusă de preotul oriental *Aurelius Bassinus*, fost decurion în *colonia Aequensis*, zeul poartă numele de *Deus Sol Hierobolus*¹⁶. Dedicățiile pentru divinitatea

¹⁶ CIL, III, 1108. Cf. M. Moga, Tibiscum, I, p. 46 și nota 6.

solară palmireniană¹⁶ de la Apulum și Tibiscum sînt de pus în legătură și cu predilecția împăraților din dinastia Severilor pentru cultele orientale, cum arată inscripția descoperită relativ recent în Tripolitania din anii 209—211 și dedicată aceleiași divinități: *Soli Hierobolo. Pro sa[tute] dominorum nnn. Augg [g. Se]veri et Antonini e[t Gelae] e[t] Iuliae totiusque do[mus] divinae, per vexillat[io]nem leg[ionis] III A[u]g[ustae] et mil[it]es coh[ort]is S[yro]rum sagittariorum a solo...*¹⁷.

Cu aceste observații, așteptăm ca eruditul cercetător timișorean să ne dea cît mai curînd o ediție completă și corectă a acestor inscripții.

Constantin C. Petolescu

¹⁶ J. G. Février, *La religion des Palmyréniens*, Paris, 1931, p. 61.

¹⁷ AnnEp, 1962, nr. 304.

AGNES SALAMON, ISTVAN ERDÉLYI, *Das völkerwanderungszeitliche Gräberfeld von Környe*. Mit Beiträgen von I. Lengyel und T. Tóth. *Studia Archaeologica*, V, Akademiai Kiadó, Budapest, 1971, 184 p., 5 fig., 79 planșe, 2 planuri.

Volumul V al prestigioasei colecții maghiare *Studia Archaeologica* este dedicat studiului necropolei din epoca migrației popoarelor de la Környe¹.

Rezultatele acestei investigații sînt grupate în cadrul a trei mari capitole. Primul capitol (p. 11—118) redactat de Agnes Salamon și Istvan Erdélyi cuprinde analiza arheologică și concluziile istorice. În capitolul al doilea (p. 149—153) I. Lengyel prezintă rezultatele analizei de laborator a scheletelor acestei necropole. Capitolul al treilea, și ultimul (p. 153—169), semnat de T. Toth, este dedicat studiului paleoantropologic al materialului osteologic.

¹ Monografia de la Környe este recenzată și în revista *Dacia*, N. S., 16 (sub tipar) de Maria Comșa.

Partea substanțială a volumului este rezervată, după cum era și firesc, analizei arheologice a necropolei. Vom încerca în continuare să prezentăm rezultatele investigațiilor arheologice.

Necropola de la Környe, situată la 60 km NE de lacul Balaton, cuprinde 152 de morminte a căror descriere riguroasă oferă o imagine limpede a situației arheologice.

Din cele 152 de morminte, 131 sînt umane (58 de bărbați, 46 de femei, 14 de adolescente, 13 de copii) și 21 de cai.

Marea majoritate a mormintelor sînt orientate vest-est. Mormintele de cai, care păstrează în general aceeași orientare, nu apar în zone deosebite ale cimitirului. O anumită regularitate se constată în ceea ce privește poziția acestor morminte care au fost găsite, în general, în vecinătatea mormintelor de bărbați.

Există și cazuri când mai multe morminte de cai apar lângă un mormint de bărbat. Probabil că la moartea războinicului erau înmormîntați mai mulți cai (p. 31).

Adîncimea gropilor de mormint variază între 100—200 cm. Scheletele umane erau așezate, în marea majoritate a cazurilor, în poziție întinsă, cu brațele de-a lungul corpului; există și cazuri când un braț sau altul sau chiar amîndouă erau așezate pe bazin.

Lipsa capului într-unul din mormintele cu cai (M. 141) este explicată ca un obicei ritual.

În 26 de morminte au apărut și urme de la sicrie de lemn.

Observațiile din teren au relevat o serie de practici rituale. Dintre obiectele de inventar, vasele de lut sau căldările conținînd ofrandă sau amuletele descoperite în unele morminte au îndeplinit o funcție rituală. Tot ca avînd o semnificație rituală au fost interpretate și urmele de ardere (cărbune de lemn, cenușă) găsite în morminte (M. 8 cenușă în jurul bazinului; M. 136 cenușă sub schelet de la bazin pînă la cap). Dira de cenușă care delimita groapa M. 116 este interpretată ca o purificare rituală prin ardere sau afumare a gropii funerare (p. 33).

Prezentarea inventarului mormintelor se face pe categorii: părți de costum și podoabe, arme, obiecte uzuale, ceramică, piese de harnașament. Procentual mormintele bărbătești sînt cele cu inventarul mai bogat. Printre piesele de podoabă un loc aparte îl ocupă cerceii. Frecvenți în mormintele de femei, apar în unele cazuri și în cele bărbătești. Un tip des întîlnit este cercelul cu pandantiv globular care apare în necropolele avarice timpurii. În cimitirul de la Szentendre el este datat cu monede de la Justin I (probabil Justin al II-lea) și Focas. Pe de altă parte cercelul cu pandantiv globular lipsește în mormintele langobarde dinaintea anului 568 și nu apare nici în necropolele langobarde din Italia (p. 38).

Un alt tip de cercel este cercelul de argint cu inel masiv care se îngroașă la mijloc.

Prețioase lămuriri asupra podoabei capilare a celor înmormîntați la Környe ne-o oferă pieptenii bilaterali din trei plăci. Așa cum

pe bună dreptate se arată, acest tip apare încă în secolul al V-lea sau chiar în al IV-lea (și cazul de la Spanțov² nu este singurul) dar devine caracteristic abia în secolul al VI-lea în mormintele gepidice³. Credem util a menționa că la Környe el apare în 24 de morminte (15,7%), procentaj care corespunde cu cel din necropolele gepidice și care sugerează o anumită asemănare a coafurii celor două populații (p. 38).

Alături de piepteni trebuie menționate acele de păr (descoperite în două morminte) ornamentate în tehnica „Zahnschnitt”, descoperite printre altele și în Transilvania (Noșlac).

Din categoria pieselor de costum o atenție deosebită este acordată pieselor de centură. Centurile (Prachtgürtel) ornamentate cu plăci de curea au apărut în 37 din cele 152 de morminte de la Környe. Dintre tipurile mai des întîlnite sînt menționate următoarele: centura ornamentată cu placă de curea și prevăzută cu curele secundare; centura ornamentată cu plăci de curea de fier, centura lată ornamentată cu plăci presate cu umplutură de plumb. La centura prevăzută cu curele secundare apare printre altele o placă de curea cu miezul decupat a cărei analogii din Transilvania le vom discuta mai jos.

Un loc aparte îl ocupă centura ornamentată cu plăci de curea încrustate cu argint. Tehnica încrustării cu argint care apare și la Veresmort și cunoaște, în această epocă, o mare înflorire în regiunea alamano-francă, ridică o serie de probleme deosebit de interesante pentru bazinul carpato-danubian. Așupra unora din semnificațiile pătrunderii acestei tehnici în aceste regiuni vom reveni.

În legătură cu piesele de centură, considerăm util a semnală observația după care plăcile de curea cu miezul decupat apar adeseori însoțite de lanțuri de bronz. Situația

² Bucur Mitrea, Constantin Preda, *Necropole din secolul al IV-lea e.n. în Muntenia*, București, 1966, p. 223, fig. 33/2.

³ Piepteni bilaterali apar și în unele necropole ale secolului al V-lea atribuite ostrogoților: M. Parducz, *Acta ArchHung*, 11, 1959, p. 366.

nu este întâmplătoare, sesizarea la Bandul de Cîmpie sau la Csakbereny a acestui obicei o confirmă (p. 74).

Un loc important în inventarul funerar îl ocupă armele. Fragmentele de la arcul de luptă, virfurile de săgeți, tolbele (de săgeți) ornate cu rozete, săbiile, umbo-urile de scut, virfurile de lance sînt cele mai caracteristice. Rozete oarecum deosebite de cele de la Környe s-au găsit și la Bandul de Cîmpie⁴. Pe baza analogiilor cu Környe, și rozetele de la Band vor fi fost folosite la ornamentarea tolbei, fără a exclude posibilitatea întrebuințării lor la ornamentarea harnașamentului cailor. Așa cum subliniază și autorii, obiectul apare frecvent în mormintele avarice timpurii (p. 54).

Obiectele uzuale caracteristice inventarului funerar sînt cuțitele, amnarele, acele, foarfecele. Un document prețios pentru cunoașterea culturii materiale a populației de la Környe îl reprezintă materialul ceramic care cuprinde 27 vase, 24 provenind din morminte.

Categoria reprezentativă (15 vase) o constituie vasele de culoare cenușie lucrate la roată încaută, incomplet arse și ornate cu motive ștampilate sau linii în val. O altă categorie este reprezentată de ceramica cenușie din pastă zgrunțuroasă bine arsă.

Vasele modelate pe roata olarului, avînd forme specifice care nu se întîlesc în celelalte grupe (vase cu gura trilobată, „Röhrenkannen” ș.a.), formează o a treia categorie.

Se subliniază cu acest prilej, prezența ceramicii atât în necropolele gepidice cît și în cele din epoca avarică timpurie (p. 61).

În ceea ce privește originea ceramicii ștampilate din cimitirul de la Környe se formulează ipoteza unei origini locale și în consecință se admite persistența unor tradiții locale în producerea acestei ceramicii (p. 62).

Ultima categorie a inventarului funerar o reprezintă piesele de harnașament, scărițele de sa, zăbalele.

⁴ Kovacs Istvan, *DolgCluj*, 4, 1913, p. 321, fig. 39/2-5.

Este relevant faptul că o serie de plăci ornamentale care erau aplicate pe curelele harnașamentului au analogii în necropolele de la Bandul de Cîmpie sau în mormintul meșteșugarului de la Fenlac (p. 63).

Dificila sarcină a încadrării cronologice și istorice încearcă s-o rezolve Agnes Salamon (p. 65-72).

Pe baza analogiilor, cercetătoarea maghiară opinează, în ceea ce privește atribuirea etnică, pentru o componență etnică eterogenă; bulgari, utriguri, alamani sau franci („west liches Ethnikum”). Explicația acestor elemente etnice deosebite care ar fi constituit „o anumită unitate” ar fi „trupe de mercenari bizantini” („Byzantinische Söldnertruppen”). Referindu-se la analogiile cu Transilvania, Band, Noșlac, Vereșmort, autoarea emite ipoteza prezenței unor trupe bizantine pe Mureș care ar fi controlat minele de sare și aur din această regiune (p. 70).

După cercetătoarea maghiară, necropola aparține secolului al VI-lea, „pînă la plecarea langobarzilor” (p. 71).



Analogiile pe care necropola de la Környe le prezintă cu o serie de necropole din Transilvania ne îndeamnă la discutarea unora din opiniile cercetătoarei maghiare.

După cum se știe, în Transilvania au fost sesizate în secolele al VI-lea și al VII-lea două orizonturi culturale reprezentînd o populație migratoare de neam germanic, gepizii, care pătrund în Transilvania după anul 480 e.n.⁵ Descoperirile de la Apathida⁶, Lechința de Mureș, Cipău, Morești, Cluj-Cordoș, Someșeni, etc. caracterizează prima fază de manifestare a culturii acestei populații, datată în secolul al VI-lea, pînă la anul 568 care are bune analogii în Cîmpia Tisei⁷.

⁵ K. Horedt, *Untersuchungen zur Frühgeschichte Siebenbürgens*, Bukarest, 1958, p. 87-111.

⁶ Idem, *Magazin istoric*, 5, 1971, 4 (49), p. 90; K. Horedt, D. Protase, *Germania*, 48, 1970, 1-2, p. 98, unde se formulează și ipoteza unei apartenențe ostrogotice a mormintului lui Omharus.

⁷ K. Horedt, *Untersuchungen ...*, p. 97-100.

A doua fază este documentată de necropolele, de la Vereşmort, Bandul de Cîmpie, Noşlac sau, recent, Bratei (cimitirul III) și este datată 568—670⁸. Inventarul mormintelor de la Környe are cele mai multe analogii în necropolele acestei faze, care reprezintă pe gepizii tirzii aflați în solda avarilor⁹. Prezența gepizilor tirzii în Transilvania a fost sesizată, în general, și de cercetarea maghiară modernă, acum mai bine de un deceniu. Gepizii ... „și vor găsi în regiunile de dincolo de Tisa ... în ținutul transilvănean ... bazele supraviețuirii lor etnico-culturale” arată D. Csallany, autorul corpus-ului anticizităților gepidice din bazinul carpatic, atunci când se referă la evenimentele de după 568¹⁰.

În lumina celor spuse mai sus, ipoteza prezenței unor trupe de mercenari bizantini pe Mureș nu-și găsește o argumentare solidă. Dealtfel nici documentarea scrisă nu sprijină o atare ipoteză indiferent dacă acestea se referă la Pannonia sau Transilvania.

Într-un moment când Bizanțul era înclăștat în războaie crâncene în alte regiuni ale Imperiului, Justinian căuta printr-o serie de alianțe, de multe ori nesigure, să-și apere granița de la Dunărea mijlocie și de jos¹¹. Așa se face că în jurul anilor 526—527 langobarzii se așază în Pannonia iar tratatul din 547 nu este decât o confirmare a unei stări de lucru¹². Dacă admitem prezența

⁸ *Ibidem*, p. 100—103; Ion Nestor, *Magazin istoric*, 3, 1969, 6 (27), p. 24; înclină spre o dată mai timpurie fără a nega posibilitatea: („dar încă nedovedit”) datării tirzii (anul 680). Mircea Rusu, *Dacia*, N. S., 6, 1962, p. 269—292; vezi și Ion Nestor, *Istoria poporului român*, București, 1970, p. 107.

⁹ Ion Nestor, *Magazin Istoric*, 3, 1969, 5 (26), p. 7: „gepizii tirzii din Transilvania de NV și centrală s-au aflat în solda și dependența avarilor”; idem, *Istoria poporului român* ..., p. 103.

¹⁰ Deszö Czallany, *Archäologische Denkmäler der Gepiden im Mitteldonaubecken*, ArchHung, 38, Budapesta, 1961, p. 313.

¹¹ Ludwig Hauptmann, *Byzantion*, 4, 1927—1928, p. 151; Georg Ostrogorski, *Geschichte des byzantinischen Staates*, München, 1963, p. 58—60.

¹² Werner, *Die Langobarden in Pannonien. Beiträge zur Kenntnis der langobardischen Bodenfundes vor 568*, München, 1962, p. 10 și mai ales p. 133.

unor trupe bizantine în Pannonia la nord-est de Balaton sau chiar în Transilvania, cum explicăm atitudinea pasivă a lui Justinian în anul 536, când gepizii cuceresc Sirmium, poate cel mai important centru tactico-strategic din această regiune¹³?

Vom încerca în continuare să ne precizăm poziția față de unele interpretări ale materialului arheologic.

Existența unor morminte de cai printre celelalte morminte a fost documentată la Noşlac, Bandul de Cîmpie sau Bratei.

Avem a face în aceste cazuri cu o puternică influență a lumii avarice care se face resimțită după evenimentele anului 568. Dacă la Bandul de Cîmpie sau la Noşlac aceste morminte au apărut oarecum într-o anumită zonă a cimitirului, situația de la Környe se verifică la Bratei, demonstrând că nu este vorba de o populație deosebită¹⁴ ci de aceeași populație supusă influenței avarice¹⁵.

Că avem a face cu un orizont cultural contemporan o dovedesc cerceii cu pandantiv globular descoperiți la Band, acele de păr ornamentate în tehnica „Zahnschnitt” descoperite la Noşlac, plăcile de centură încrustate cu argint descoperite la Vereşmort, centurile late descoperite la Noşlac, ceramica ștampilată descoperită la Band, Noşlac, Bratei etc.

Un important element de datare este cercelul cu pandantiv globular datat la Szentendre cu monede Justin I (s-ar putea să fie Iustin al II-lea) și Focas (602—610). Deși moneda Focas este aceea care datează tipul de cercel și nu cea de la Justin I, cercetătoarea maghiară încheie evoluția cimitirului la anul 568, cu 34 ani înainte urcării lui Focas pe tronul imperial.

Prezența obiectelor încrustate cu argint (Tauschierung) în necropola de la Környe implică, în viziunea cercetătoarei maghiare,

¹³ Procopius, B. G. III, 33, 8, 9.

¹⁴ K. Horedt, *Studijne Zvesti*, 16, Nitra, 1968, p. 112. Lipsă mormintelor cu cai în necropola de la Vereşmort se poate datora și necercetării exhaustive a necropolei.

¹⁵ Ion Nestor, *op. cit.*, p. 7; Deszö Czallany, *op. cit.*, p. 299 și 301, consideră că preluarea acestor elemente a însemnat, în ultimă instanță, trecerea la șamanism.

prezența unor elemente etnice apusene; mercenari franci sau alamanii. Este adevărat că această tehnică de împodobire a metalului cunoaște o mare înflorire în această epocă în regatul franc și alaman care după anul 535 cade sub suzeranitate francă. Dar prezența obiectelor încrustate cu argint poate fi explicată și pe altă cale decât aceea propusă de Agnes Salamon. Legăturile gepizilor și langobarzilor cu regatul franc au fost foarte strînse în prima jumătate a secolului al VI-lea. Stein subliniază aspirația lui Theudebert de a se instala la Constantinopol în fruntea unei mari coaliții germanice din care făceau parte și gepizii și langobarzii¹⁶. După o perioadă de răcire a relațiilor langobardo-france, acestea se reiau din nou în jurul anului 562 și își găsesc confirmarea în căsătoria regelui langobard Alboin cu Chlotoswintha, fiica regelui franc Chlotar I¹⁷. La această alianță vor adera în 567 și avarii respinși de Justin al II-lea.

În lumina celor spuse mai sus, prezența tehnicii încrustării cu argint nu implică în mod necesar și o prezență a unor mercenari franci sau alamanii.

Ni se pare că se poate de normal ca relațiile politice, pe care am încercat să le schițăm mai sus, să fie urmate și de pătrunderea unor elemente de cultură materială, dintre care tehnica încrustării cu argint poate să fie un exemplu.

O altă problemă pe care o ridică cercetarea de la Környe este aceea a ceramicii șampilate. În viziunea lui A. Salamon această categorie este rezultatul persistenței unor tradiții autohtone (p. 62). Fără a nega această posibilitate, precizăm că ceramica de la Környe are puternice legături cu ceramica șampilată gepidică sau langobardă.

În ceea ce privește originea acestei categorii, problemele nu sînt lămurite. Într-o lucrare mai veche, A. Salamon arăta că după părăsirea Daciei meșteri olari se instalează în nord-vestul Ungariei și sud-estul Cehoslovaciei (Beregsurány, Blažice) continuînd să producă o ceramică șampilată care are bune

analogii la Cristești¹⁸. Este posibil ca în această regiune gepizii și apoi langobarzii să fi preluat meșteșugul ceramicii șampilate¹⁹.

Referindu-se la ceramica șampilată din Transilvania, cercetătoarea maghiară consideră că atelierele de ceramică șampilată care au lucrat și după părăsirea Daciei au avut o influență asupra ceramicii descoperite „în cimitirele din secolul al VI-lea de-a lungul Mureșului” (p. 62). Problema este foarte interesantă dar trebuie făcute câteva precizări. Dacă se admite o continuare a activității meșteșugului olăriei șampilate (Cristești) după părăsirea Daciei, aceasta înseamnă secolul al IV-lea. Nu știm cît în secolul al IV-lea²⁰, dar în tot cazul o activitate a acestor ateliere în secolul al V-lea trebuie dovedită.

Dealtfel în descoperirile atribuite secolului al VI-lea (necropole sau așezări) frecvența ceramicii șampilate nu este mare.

Chiar dacă este vorba de o lacună a cercetării totuși nu considerăm întîmplătoare situația de după 568, cînd numărul vaselor șampilate dintr-o singură necropolă aproape că egalează numărul de vase, ornamentate în această tehnică, dinaintea anului 568.

Ceramica șampilată a secolelor VI—VII din Transilvania (Morești, Porumbeni, Mici, Dej, dar mai ales Bandul de Cîmpie, Noșlac, Bratei) reprezintă o marfă străină adusă de gepizi înainte și mai ales după 568.

În capitolul de concluzii, cercetătoarea maghiară pune și ipoteza prezenței cutrigurilor sau bulgarilor panonici în această necropolă. Se reiau astfel încercările lui D. Simonyi sau D. Csallany care s-au străduit unul pe baza documentării scrise, celălalt pe cale arheologică, să sugereze același lucru. Posibilitatea identificării acestor populații, pe bază de

¹⁸ Agnes Salamon, *Folia Arch*, 20, 1969, Budapesta, p. 53—63.

¹⁹ K. Horedt, *Magazin istoric*, 5, 1971, 4, (49), p. 90.

²⁰ Idem, *SCIV*, 18, 1967, 4, p. 582: „Monedele descoperite în așezarea de la Cristești, chiar dacă împrejurările lor de descoperire nu sînt cu totul sigure (s.n.), permit concluzia că atelierele de olari din așezarea de pe malul Mureșului au continuat să lucreze și după părăsirea Daciei”.

¹⁶ Ernst Stein, *Histoire du Bas-Empire*, 2, Paris-Bruxelles, 1949, p. 525.

¹⁷ J. Werner, *op. cit.*, p. 141.

izvoare scrise sau arheologice, a fost infirmată cu ocazia simpozionului de la Nitra, dedicat problemelor epocii avare în bazinul carpato-danubian²¹.

Plecând de la analogiile care se pot stabili între necropola de la Környe și necropolele secolului al VII-lea din Transilvania, având în vedere legăturile cu necropola, datată tot în secolul al VII-lea, de la Linz-Zizlau²², considerăm că cronologia propusă de Agnes Salamon nu este cea reală.

După părerea noastră necropola se datează în a doua jumătate a secolului al

²¹ J. Werner, *Studijé Zvesti*, 16, Nitra, 1968, p. 280 cu bibliografia respectivă.

²² Hertha Ladenbauer-Orel, *Linz-Zizlau. Das bairische Gräberfeld an der Traunmündung*, München, 1960. Pentru problemele de datare, p. 85.

VI-lea și în secolul al VII-lea²³ și aparține unei populații (germanice?) aflată într-un proces intens de avarizare.

Indiferent de obiecțiile ce pot fi aduse, monografia cercetătorilor maghiari Agnes Salamon și Istvan Erdelyi rămâne un prețios instrument de lucru pentru cel care studiază epoca migrației popoarelor.

Radu Harhoiu

²³ Dealfel, în anexa referitoare la analiza paleoantropologică, cercetătorul T. Toth încadrează, pe baza argumentelor paleoantropologice, cimitirul în secolele VI—VII. T. Toth, *The cemetery of Környe (6th—7th c)*, p. 153. Tot pentru perioada după anul 568 opinează și Maria Comșa în recenzia amintită mai sus, pe care am cunoscut-o în manuscris.

ABREVIERI MAI DES ÎNTÎLNITE ÎN REVISTĂ

- AA — Archäologischer Anzeiger, Berlin.
- ABV — J. D. Beazley, Attic blackfigure vasepainters, Oxford, 1956.
- ACMIT — Anuarul Comisiunei monumentelor istorice pentru Transilvania, Cluj, 1926—1931—1938
- ActaArchBudapesta — Acta Archaeologica, Budapesta.
- ActaArchHung — Acta Archaeologica Academiae Scientiarum Hungaricae, Budapesta.
- ActaMN — Acta Musei Napocensis, Cluj.
- AEM — Archaeologisch—Epigraphische mitteilungen aus Österreichs—Ungarn
- AnnÉp — Année Epigraphique.
- Apulum — Apulum. Buletinul muzeului Alba—Iulia.
- AR — Archeologicke rozledy, Praga.
- ARBSH — Académie Roumaine. Buletin de la Section historique.
- ArchÉrt — Archaeologiai Értésítő. Budapesta.
- ArchHung — Archaeologia Hungarica, Budapesta.
- ArhMold — Arheologia Moldovei.
- ARMSI — Academia Română. Memoriile Secției istorice.
- ARV — J. D. Beazley, Attic redfigure vasepainters, ed. II.
- AUB — Analele Universității București. Seria științe sociale, istorie.
- AUI — Analele științifice ale Universității Iași, Iași.
- BCMI — Buletinul Comisiunii monumentelor istorice.
- BSA — Annual of the British School at Athens.
- BSHAR — Bulletin de la Section historique de l'Académie Roumaine, București, 1912—1947.
- BSNR — Buletinul Societății numismatice române, București, I—XLI, 1904—1947.
- CIL — Corpus Inscriptionum Latinarum.
- CNA — Cronica numismatică și arheologică.
- Dacia — Dacia, recherches et découvertes archéologiques en Roumanie, București, 1—12, 1924—1947; N. S., 1, 1957; 2, 1958; 3, 1959; 4, 1960; 5, 1961; 6, 1962; 7, 1963; 8, 1964; 9, 1965; 10, 1966; 11, 1967; 12, 1968; 13, 1969; 14, 1970; 15, 1971.
- DolgCluj — Dolgozatok. Travaux de la Section numismatique et archéologique du Musée National de Transilvanie, Cluj, 1—9, 1910—1919.
- DolgSzeged — Dolgozatok. Travaux de l'Université, Szeged.
- ESA — Eurasia Septentrionalis Antiqua.
- FoliaArch — Folia Archaeologica.
- Histria — Histria. Monografie arheologică, București, 1, 1954; 2, 1966.
- Izvestiia—Institut — Bulletin de l'Institut Archéologique Bulgare, Sofia

- JHS — The Journal of Hellenic Studies.
- Klio — Klio, Beiträge zur alten Geschichte, Leipzig.
- Materiale — Materiale arheologice privind istoria veche a R.P.R. vol. I (1953); Materiale și cercetări arheologice, vol. II (1956); vol. III (1957); vol. IV (1957); vol. V (1959); vol. VI (1959); vol. VII (1960); vol. VIII (1962); vol. IX (1970).
- MemAntiq — Memoria Antiquitalis. Piatra Neamț.
- MIA — Materiali i isledovanija po arheologii SSSR.
- NÉH — Nouvelles Études d'histoire, 1–3, București, 1955–1965.
- NumKözl — Numismatikai Közlöny.
- PA — Památky Archeologické.
- PBF — Prähistorische Bronzefunde.
- PZ — Prähistorische Zeitschrift.
- RÉG — Revue des Études Grecques.
- Repertorium — M. Roska, Erdély régészeti repertoriuma, I, Cluj, 1942.
- RÉSEE — Revue des études sud-est européennes.
- RevMuz — Revista muzeelor, București.
- RIAF — Revista de istorie, arheologie și filologie.
- RIR — Revista istorică română, București, I–XVII, 1931–1947.
- RRH — Revue roumaine d'histoire, București.
- SA — Sovjetskaia Arheologija.
- SCIV — Studii și cercetări de istorie veche, București.
- SCN — Studii și cercetări de numismatică, București.
- SE — Studii Etruschi, Firenze.
- SlovArch — Slovenska Archaeologia.
- StCl — Studii clasice, București.
- Studii — Studii. Revistă de istorie, București.
- VDI — Vestnik Drevnei Istorii.

ACADEMIA DE ȘTIINȚE SOCIALE ȘI POLITICE
A REPUBLICII SOCIALISTE ROMÂNIA

INSTITUTUL DE ARHEOLOGIE

COLEGIU DE REDACȚIE

ION BARNEA, DUMITRU BERCIU, GIL CANTACUZINO,
EMIL CONDURACHI, CONSTANTIN DAICOVICIU, VLADIMIR
DUMITRESCU, KURT HOREDT, NICOLAE LUPU, BUCUR
MITREA, ION NESTOR, MIRCEA PETRESCU-DIMBOVIȚA,
D. M. PIPPIDI, DORIN POPESCU, I. I. RUSSU, GHEORGHE
ȘTEFAN, ZOLTAN SZÉKELY, DUMITRU TUDOR, RADU
VULPE.

COMITET DE REDACȚIE

Redactor responsabil: SEBASTIAN MORINTZ

Redactor responsabil adjunct: ION BARNEA

Membri:

MIRCEA BABEȘ, PETRE DIACONU, RADU POPA,
ALEXANDRU PĂUNESCU

Prețul unui abonament anual este de 100 lei. În țară, abonamentele se primesc la oficiile poștale, factorii poștali și difuzorii de presă din întreprinderi și instituții. Revista se poate procura (direct sau prin poștă) și prin PUNCTUL DE DESFĂCERE AL EDITURII ACADEMIEI, București, str. Gutenberg 3 bis, sectorul VI. Comenzile și abonamentele din străinătate se primesc la întreprinderea ROMPRESFILATELIA, căsuța poștală 2001 — telex 011631 — București, România, sau la reprezentanții săi din străinătate.

Manuscrisele, cărțile și revistele pentru schimb, precum și orice corespondență se vor trimite Comitetului de redacție pe adresa:
str. I. C. Frimu nr. 11, București.

APARE DE 4 ORI PE AN

LUCRĂRI APĂRUTE ÎN EDITURA ACADEMIEI REPUBLICII SOCIALISTE ROMÂNIA

- • • Istoria României, vol. I, 1960, 891 p., 45 lei; vol. II, 1962, 1 150 p., 45 lei; vol. III, 1964, 1 259 p., 45 lei; vol. IV, 1964, 864 p., 45 lei.
- • • Din istoria Transilvaniei, vol. I, ed. a 3-a, 1963, 336 p., vol. II, ed. a 2-a 552 p.; vol. I și II, 65,60 lei.
- • • Corpus Vasorum Antiquorum, 1, îngrijit de Suzana Dimitriu și Petre Alexandrescu cu colaborarea lui Vladimir Dumitrescu, 1965, 56 p., 43 pl., 44 lei; 2, 1968, 41 p., 43 pl., 57 lei.
- • • Inventaria Arheologică, fasc. 1, 1966, 5,47 lei; fasc. 2, 1966, 4 lei; fasc. 3, 1967, 4 lei; fasc. 4, 1967, 5,25 lei; fasc. 5, 1968, 6 lei; fasc. 6, 1971, 4,25 lei; fasc. 7, 1971, 4,25 lei.
- • • Fontes Historiae daco-romane (a. 300—a. 1000), II, 1970, 43 lei.
- • • Histria, vol. II, sub îngrijirea acad. Em. Condurachi, 1966, 541 p., 58 lei.
- • • Dinogetia, vol. I, 1967, 409 p., 46 lei.
- • • Arheologia Moldovei, vol. VI, 1969, 342 p., 36 lei.
- • • Materiale și cercetări arheologice, vol. IX, 1970, 535 p., 82 lei.
- • • Studii și cercetări de numismatică, vol. X, 1971, 483 p., 39 lei.
- • • Historien, vol. I, 1970, 199 p., 11 lei; vol. II, 1971, 321 p., 16,50 lei.
- D. M. PIPPIȘI și D. BERCEU, Din istoria Dobrogei, vol. I, „Bibliotheca Historica Romaniae”, II, 1965, 344 p., 28 lei.
- RADU VULPE — ION BARNEA, Din istoria Dobrogei, vol. II, „Bibliotheca Historica Romaniae”, IV, 1968, 591 p., 42 lei.
- I. BARNEA și ȘTEFAN ȘTEFĂNESCU, Din istoria Dobrogei, vol. III, „Bibliotheca Historica Romaniae”, IX, 1971, 441 p., 37 lei.
- D. TUDOR, Tabula Imperii Romani, Drobeta—Romula—Sucidava, 1965, 25 p., 2,50 lei.
- • • Tabula Imperii Romani, Romula—Durastorum Tomis, 1969, 80 p., 5,50 lei.
- G.H. DIACONU, Tîrgul Necropola din secolele III—IV e.n., 1965, 332 p., 40 lei.
- D. BERCEU, Cultura Hamangia. Noi contribuții, I, 1966, 323 p., 23,50 lei.
- BUCUR MITREA, CONSTANTIN PREDA, Necropole din secolul al IV-lea în Muntenia, 1966, 403 p., 40 lei.
- ALEXANDRU VULPE, Necropola hallstatiană de la Ferigile, 1967, 208 p., 27 lei.
- I. I. RUSSU, Irii. Istoria — limba și onomastica — compunerea, 1969, 302 p., 21,50 lei.
- D. BERCEU, Arta traco-getică, 1969, 234 p., 31 lei.
- AL. PĂUNESCU, Evoluția uneltelor și armelor de piatră cioplită descoperite pe teritoriul României, 1970, 359 p., 27 lei.
- RADU POPA, Țara Maramureșului la venul al XIV-lea, 1970, 304 p., 21,50 lei.
- CONSTANTIN PORFIROGENETUL, Carte de învățătură pentru fiul său Romanos, traducere de Vasile Grecu, 1971, 122 p., 6,50 lei.
- D. PROTĂSE, Rămășițe funerare la daci și daco-romani, 1971, 221 p., 21 lei.
- PETRE DIACONU, DUMITRU VIUCEANU, Pășulul lui Saare. Cetatea bizantină, vol. I, 1972, 279 p., 31 lei.
- NICOLAE CONSTANTINESCU, Coconi. Un sat din Cîmpia Română în epoca lui Mircea cel Bătrîn, 1972, 311 p., 32 lei.

SCIV, Tomul 23, nr. 3, București, 1972, p. 339—506

