

ACADEMIA DE ȘTIINȚE SOCIALE ȘI POLITICE  
A REPUBLICII SOCIALISTE ROMÂNIA

STUDII ȘI CERCETĂRI DE  
ISTORIE VECHĂ

4

TOMUL 23

1972

EDITURA ACADEMIEI REPUBLICII SOCIALISTE ROMANIA

**REVISTE PUBLICATE ÎN EDITURA  
ACADEMIEI REPUBLICII SOCIALISTE ROMÂNIA**

STUDII — REVISTĂ DE ISTORIE  
REVUE ROUMAINE D'HISTOIRE  
STUDII ȘI CERCETĂRI DE ISTORIE VECHIE  
DACIA, REVUE D'ARCHÉOLOGIE ET D'HISTOIRE ANCIENNE  
REVUE DES ÉTUDES SUD-EST EUROPÉENNES  
ANUARUL INSTITUTULUI DE ISTORIE — CLUJ  
ANUARUL INSTITUTULUI DE ISTORIE ȘI ARHEOLOGIE  
„A. D. XENOPOL” — IAȘI  
STUDII ȘI CERCETĂRI DE ISTORIA ARTEI  
— SERIA ARTA PLASTICĂ  
— SERIA TEATRU — MUZICĂ — CINEMATOGRAFIE  
REVUE ROUMAINE D'HISTOIRE DE L'ART  
STUDII CLASICE

La publication „Studii și cercetări de istorie veche” paraît 4 fois par an. Toute commande à l'étranger sera adressée à „Întreprinderea ROMPRESFILATELIA”, boîte postale 2001 telex 011631 Bucarest, Roumanie, ou à ses représentants à l'étranger. En Roumanie, vous pourrez vous abonner par les bureaux de poste ou chez votre facteur. Pour procurer la revue (directement ou par courrier), vous pouvez vous adresser aussi à PUNCTUL DE DESFACERE AL EDITURII ACADEMIEI. București, str. Gutenberg, 3 bis, sectorul VI.

**EDITURA ACADEMIEI REPUBLICII SOCIALISTE ROMÂNIA**  
str. Gutenberg 3 bis — București — tel. 16.40.70

# STUDII ȘI CERCETĂRI DE ISTORIE VECHĂ

TOMUL 23

Nr. 4

1972

## S U M A R

	<u>Pag.</u>
<i>STUDII</i>	
TIBERIU BADER, Cultura Suceiu de Sus în nord-vestul României . . . . .	509
ALEXANDRU OANCEA, Depozitul de bronzuri de la Ghidici . . . . .	537
N. CHIDIOȘAN și D. IGNAT, Cimitirul celtic de la Tărian . . . . .	553
ANDREI ARICESCU, Unitățile militare în procesul de romanizare a teritoriului do- brogean . . . . .	581
D. PROTASE, Problema colonizării de daci liberi și carpi în Dacia romană . . . . .	593
SILVIA BARASCHI, Despre capacele de lut de la Păcuil lui Soare . . . . .	609
 <i>DISCUȚII ȘI NOTE</i>	
DORIN POPESCU, O nouă carte despre epoca bronzului din România . . . . .	619
D. BERGIU și EMIL MOSCALU, Cercetări în cetatea de la Albești (jud. Teleorman) . . . . .	633
IOAN MITREA, Un nou tezaur de tetradrahme thasiene și podoabe dacice de argint descoperit în Moldova . . . . .	641
I. I. RUSSU, Perieghiza epigrafică a lui Theodor Mommsen în Transilvania . . . . .	647
VASILE CULICĂ, Un relief de plumb privitor la luptele împăratului Traian pentru cuce- rirea Daciei . . . . .	651
EMIL MOSCALU și CONSTANTIN C. PETOLESCU, Un relief votiv descoperit în Do- brogea . . . . .	659
ZAHARIA MILEA și MARIA MAGDALENA JUDE, O nouă inscripție descoperită la Potaissa . . . . .	667
NICOLAE GUDEA, Un donarium roman descoperit la Gornea (jud. Caraș-Severin) . . . . .	671
PALKÓ A., Descoperiri din secolul al VII-lea e.n. în valea Arieșului . . . . .	677
 <i>RECENZII</i>	
VLADIMIR DUMITRESCU, Renato Peroni, <i>L'età del bronzo nella Penisola italiana</i> , I . . . . .	681
PETRE DIACONU, * * * <i>Извори на българското историка</i> . . . . .	683
PETRE DIACONU, V. Beșevliev, <i>Les inscriptions protobulgares et leur portée culturelle et historique</i> , în <i>Byzantino-Slavica</i> , XXXII, 1971 . . . . .	684
RADU HARHOIU, Niels Bantelmann, <i>Hamsfelde (Kreis Herzgtum Lauenburg). Ein Urnenfeld der römischen Kaiserzeit in Holstein. Mit einem anthropologischen Bei- trag von Ursula Aner</i> . . . . .	685
<i>INDICE</i> . . . . .	689
<i>LISTA PRESCURTĂRILOR</i> . . . . .	693

# ÉTUDES ET RECHERCHES D'HISTOIRE ANCIENNE

TOME 23

N° 4

1972

## SOMMAIRE

	<u>Page</u>
<i>ÉTUDES</i>	
TIBERIU BADER, Die Suci de Sus-Kultur im nordwesten von Rumänien . . . . .	509
ALEXANDRU OANCEA, Le dépôt de bronzes de Ghidici . . . . .	537
N. CHIDIOȘAN et D. IGNAT, La nécropole celtique de Tărian . . . . .	553
ANDREI ARICESCU, Les unités militaires dans le processus de romanisation du territoire de la Dobroudja . . . . .	581
D. PROTASE, Zur Frage der Kolonisierung freier Daker und Karpen im römischen Dazien . . . . .	593
SILVIA BARASCHI, About the clay lids from the Păcuil lui Soare . . . . .	609
<i>DISCUSSIONS ET NOTES</i>	
DORIN POPESCU, Un nouveau livre sur l'âge du bronze en Roumanie . . . . .	619
D. BERCIU et EMIL MOSCALU, La citadelle d'Albești (dép. Teleorman) . . . . .	633
IOAN MITREA, Un nouveau trésor de tétradrachmes de Thasos et de parures daciques en argent, découvert en Moldavie . . . . .	641
I. I. RUSSU, Périégèse épigraphique de Theodor Mommsen en Transylvanie . . . . .	647
VASILE CULICA, Un relief en plomb relatif aux guerres de l'empereur Trajan pour la conquête de la Dacie . . . . .	651
EMIL MOSCALU et CONSTANTIN C. PETOLESCU, Un relief votif découvert en Dobroudja . . . . .	659
ZAHARIA MILEA și MARIA MAGDALENA JUDE, Nouvelle inscription découverte à Potaissa . . . . .	667
NICOLAE GUDEA, Ein römisches donarium aus Gornea (dép. Caraș-Severin) . . . . .	671
PALKÓ A., Funde des 7. Jh. u.z. aus dem Arieștal . . . . .	677
<i>COMPTES RENDUS</i>	
VLADIMIR DUMITRESCU, Renato Peroni, <i>L'età del bronzo nella Penisola italiana</i> , I . . . . .	681
PETRE DIACONU, * * * <i>Извори на българското историско</i> . . . . .	683
PETRE DIACONU, V. Beșevliev, <i>Les inscriptions protobulgares et leur portée culturelle et historique</i> , in <i>Byzantino-Slavica</i> , XXXII, 1971 . . . . .	684
RADU HARHOIU, Niels Bantelmann, <i>Hampfelde (Kreis Herzogtum Lauenburg). Ein Urnenfeld der römischen Kaiserzeit in Holstein. Mit einem anthropologischen Beitrag von Ursula Aner</i> . . . . .	685
INDEX . . . . .	689
LISTE DES ABRÉVIATIONS . . . . .	693



## CULTURA SUCIU DE SUS ÎN NORD-VESTUL ROMÂNIEI

DE

TIBERIU BADER

Primele urme ale purtătorilor culturii Suciului de Sus au fost descoperite pe teritoriul României acum aproape 100 de ani. Acestea fiind rare și izolate, cultura Suciului de Sus n-a putut fi studiată temeinic. În ultimul timp însă a crescut considerabil numărul descoperirilor de acest fel în zona Sătmăruului, în Crișana și în Maramureș (fig. 1).

## ISTORICUL CERCETĂRIILOR

Primele urme ale acestei culturi au fost descoperite de Domokos Teleki, în a doua jumătate a secolului trecut în localitatea Suciului de Sus (jud. Maramureș), în punctele numite „Poduri” (Podini pe coastă) și „Traian” citate ulterior de M. Roska, în repetate rânduri<sup>1</sup>. Tot în această localitate au fost executate săpături de J. Szendrei<sup>2</sup>, continuate de M. Roska în anul 1913, care a descoperit, printre altele, 11 morminte de incinerare în urnă<sup>3</sup>. Domokos Teleki a mai făcut săpături și în localitatea Lăpuș, descoperind în 2 tumuli fragmente ceramice „de tip Suciului de Sus”<sup>4</sup>. Cercetările începute în anul 1961 în această localitate sub conducerea lui M. Rusu și continuate apoi în anii 1967—1972 în colaborare cu I. Ordentlich și C. Kacsó au adus o contribuție esențială la elucidarea unor probleme privind complexul cultural de la Lăpuș<sup>5</sup>.

<sup>1</sup> Múzeumi és Könyvtári Értesítő, 8, 1914, p. 143; M. Roska, Közlemények a debreceni Tisza István Tudomány Egyetem Régészeti Intézetéből (în continuare Közlemények ...), Debrecin, 1940, 1, p. 6, 7; Repertorium, p. 90, nr. 78.

<sup>2</sup> ArchÉrt, 7, 1887, p. 378; J. Hampel, ArchÉrt, 8, 1888, p. 175—176.

<sup>3</sup> Múzeumi és Könyvtári Értesítő, 8, 1914, p. 142, 143—144; Repertorium, p. 90, nr. 78.

<sup>4</sup> M. Roska, Közlemények ... 1940, p. 11; ArchÉrt, 10, 1890, p. 376—377; N. Kállicz, ArchÉrt, 87, 1960, 1, p. 9.

<sup>5</sup> I. Ordentlich și C. Kacsó, Marmația, 1, 1969, p. 11—15.

În prima lucrare de sinteză publicată de M. Roska se folosește pentru prima dată în literatura de specialitate denumirea de „ceramică de tip Suciul de Sus”<sup>6</sup>.

În lucrarea sa despre epoca bronzului timpuriu și mijlociu din Transilvania, D. Popescu se ocupă și cu descoperirile de la Suciul de Sus, subliniind contactul între ceramica de tip Suciul de Sus și cultura Otomani<sup>7</sup>.

Cercetătoarea maghiară A. Mozsolics, publicând tumulul de la Nyírkársz, discută și materialele de tip Suciul de Sus descoperite în România, în special cele de la Suciul de Sus<sup>8</sup>. Un studiu sintetic consacrat exclusiv monumentelor culturii Suciul de Sus aparține cercetătorului N. Kalicz, apărut în anul 1960, în care sînt tratate pe lângă descoperirile din Ungaria și Ucraina subcarpatică și descoperirile din Transilvania (în număr de șapte) publicate pînă la acea dată<sup>9</sup>.

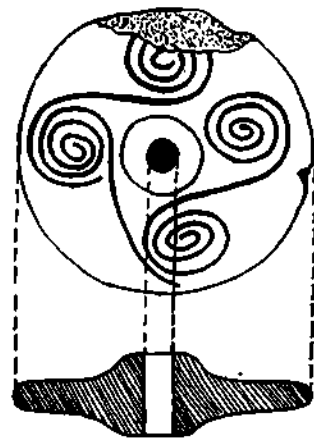


Fig. 1. — Rotija de lut descoperită la Tiream.

În ultimul timp K. Horedt într-un studiu privind ceramica bronzului evoluat din Transilvania analizează cultura Suciul de Sus, în contextul general al epocii bronzului din nord-vestul României<sup>10</sup>. Ultima lucrare apărută la noi despre cultura Suciul de Sus aparține cercetătorului orădean N. Chidioșan, care se ocupă cu urmele acestei culturi în Crișana<sup>11</sup>. Cu monumentele culturii Suciul de Sus din Ucraina subcarpatică s-au ocupat în mod special J. Jankovich, J. și E. Zatlukál, J. Bem, F. Potușneac, și în ultimul timp E. A. Balaguri de la Universitatea Ujgorod<sup>12</sup>.

În ceea ce privește denumirea culturii, unii dintre cercetători folosesc denumirea „grupa Suciul de Sus”, iar alții „cultura Suciul de Sus”, sau numai „cultura Suciul”. Avînd în vedere că în ultimul timp, mai ales în România și în Ucraina subcarpatică, au crescut în mod considerabil descoperirile aparținînd culturii Suciul de Sus și că au fost găsite atît necropole cît și așezări ce aparțin exclusiv purtătorilor culturii Suciul de Sus, avînd și o ceramică proprie în formă și în decor, pe de o parte, iar pe de altă parte existînd o zonă geografică care a fost ocupată numai de triburile Suciul de Sus care este destul de întinsă, credem că este pe deplin justificată denumirea de *cultura Suciul de Sus*.

<sup>6</sup> M. Roska, *op. cit.*, 1940, p. 1—22.

<sup>7</sup> D. Popescu, *Die Frühe und Mittlere Bronzezeit in Siebenbürgen*, București, 1944, p. 136—137.

<sup>8</sup> A. Mozsolics, *ActaArchBudapesta*, 1960, p. 113—123.

<sup>9</sup> N. Kalicz, *ArchÉrt.*, 1960, 1, p. 3—15.

<sup>10</sup> K. Horedt, *ActaArchCarpathica*, 9, 1967, 1, p. 5—28; *idem*, *MuzBrukenthal*, 13, 1967, p. 137—153. Menționăm că prof. K. Horedt s-a ocupat cu problema culturii Suciul de Sus și într-un articol consacrat studierii relațiilor între Micene și Transilvania, cf. K. Horedt, *NÉH*, 2, 1960, p. 31—44.

<sup>11</sup> N. Chidioșan, *SCIV*, 21, 1970, 2, p. 287—295.

<sup>12</sup> J. Jankovich, *Podkarpatská Rus v prehistorii*, Munkačevo, 1931, p. 9; J. Zatlukál și E. Zatlukál, *Adatok Podkarpatszka Rusz praehistoriájához*, Munkačevo, 1937, p. 66; E. A. Balaguri se ocupă cu cultura Suciul de Sus din Ucraina subcarpatică în mai multe studii și comunicări.

## CATALOGUL DESCOPERIRILOR

1. *Andrid* (jud. Satu Mare). Pe „Dealul taurilor”, cu ocazia unui sondaj, s-au găsit împreună cu fragmente ceramice de tip Otomani exemplare ornamentate cu motive excizate (colecția E. Andrassy)<sup>13</sup>.

2. *Band* (jud. Mureș). Unele vase din necropola din această localitate aparțin, după M. Rusu, culturii Suciului de Sus și nu culturii Tei cum s-a crezut în trecut<sup>14</sup>.

3. *Bădeni* (jud. Cluj). Într-o așezare de tip Otomani, s-au găsit, cu prilejul săpăturilor efectuate de Gh. Lazarovici în anul 1969, cioburi de tip Suciului de Sus<sup>15</sup>.

4. *Berea* (jud. Satu Mare). În Muzeul de istorie Satu Mare există un fragment de ceașcă de tip Suciului de Sus, cu buza evazată, ornamentată cu linii crestate și cu o spirală în excizie, găsit în cuprinsul satului, fără indicarea precisă a punctului de descoperire (pl. 1/2). Pe de altă parte, M. Rusu semnalează pe „Dealul Viilor” urme aparținând culturii Suciului de Sus și Otomani<sup>16</sup>.

5. *Bihor* (județ). În colecția veche a Muzeului Țării Crișurilor din Oradea se păstrează un fragment, probabil de strachină, ornamentat cu o spirală excizată și cu linii crestate, aparținând culturii Suciului de Sus<sup>17</sup>.

6. *Boinești* (jud. Satu Mare). Cîteva fragmente de tip Suciului de Sus au fost descoperite în punctul numit „Coasta Boineștilor”, cu ocazia săpăturilor efectuate în anul 1970<sup>18</sup>.

7. *Cehăluț* (jud. Satu Mare). În punctul numit „Fintina Tătarului”, cu ocazia unui sondaj arheologic efectuat în vara anului 1969, s-a găsit în asociere cu alte materiale și un fragment de ceașcă de tip Suciului de Sus, ornamentat cu spirală (pl. 1/4,6)<sup>19</sup>.

8. *Cidreag* (jud. Satu Mare). În partea nord-vestică a satului, lângă graniță, pe malul stîng al pîrluiului Negru, s-a descoperit în 1959, cu ocazia unor lucrări de canalizare, o așezare din epoca bronzului. O parte din fragmentele ceramice descoperite acolo a ajuns în Muzeul din Satu Mare, printre care o ceașcă tronconică, cu toartă suprainălțată. O altă ceașcă, spartă, a ajuns în colecția Muzeului din Baia Mare. Aceasta are o formă bombată, marginea răsfîrntă; sub buza liniuțe oblice, crestate, iar pe umăr, într-un spațiu limitat de șanțulețe orizontale, un decor cu S-uri înălțuite (Muzeul Baia Mare, nr. inv. 675) (pl. 16/7)<sup>20</sup>.

<sup>13</sup> E. Andrassy, „Dr. Andrassy” régészeti muzeum Mithályfalva, 1954 (mss), p. 9 (manuscrisul este depus în Muzeul Săcuieni).

<sup>14</sup> M. Rusu, *ArhMold*, 2-3, 1964, p. 248, nr. 36; I. Kovacs, *DolgCluj*, 4, 1913, fig. 5/1-3; vezi și la D. Popescu, *op. cit.*, p. 85, fig. 35, 36.

<sup>15</sup> Gh. Lazarovici, *Apulum*, 9, 1971, p. 78-79.

<sup>16</sup> Fragmentul de ceașcă, la cererea noastră, a fost donat Muzeului de istorie Satu Mare de I. Kovács; M. Rusu, *AHC*, 3, 1960, p. 22, n. 37. Nu este exclus ca fragmentul de ceașcă ajuns la Satu Mare să provină de la punctul „Dealul Viilor”.

<sup>17</sup> N. Chidioșan, *op. cit.*, p. 289, fig. 1/8.

<sup>18</sup> Materialul inedit în Muzeul de istorie din Satu Mare. Săpătura lui T. Bader, 1970.

<sup>19</sup> Materialul se găsește în colecția Muzeului din Satu Mare. Săpătura lui T. Bader, 1969.

<sup>20</sup> Descoperirea a fost semnalată de învățătorul I. Popovici din localitate, cu care am făcut o cercetare la fața locului.

9. *Cipău* (jud. Mureș). În cătunul Sf. Gheorghe, cu ocazia unor periegeze, N. Vlăsa a găsit câteva fragmente ceramice de tip Suciuc de Sus, ornamentate cu spirală dispusă între linii crestate sau cu linii scobite<sup>21</sup>.

10. *Coldău* (jud. Bistrița-Năsăud). Într-o așezare fortificată de tip Wietenberg s-a găsit cu ocazia săpăturilor un fragment de buză de tip Suciuc de Sus, ornamentat pe margine cu zigzaguri excizate<sup>22</sup>.

11. *Culciu Mare* (jud. Satu Mare). La punctul numit de localnici „Sub grădini”, s-a identificat o așezare de tip Suciuc de Sus. În anii 1969, 1971 și 1972 au fost executate aici săpături arheologice, începându-se dezvelirea sistematică a așezării. Aceasta se află pe malul stîng de odinioară al Someșului și este nefortificată. Are circa 50–60 m lățime și câteva sute de metri lungime. Au fost săpate pînă în prezent 16 secțiuni și mai multe casete aferente. Imediat sub solul vegetal apare stratul de cultură, care variază între 0,20–0,40 m grosime. S-a înregistrat un singur strat de cultură, în care apare atît materialul clasic de tip Suciuc de Sus, cît și unele fragmente ceramice, urme ce duc spre începutul Hallstattului timpuriu. În cursul campaniei din octombrie–noiembrie 1971 au fost identificate resturile a cinci locuințe, iar în campania din mai–iunie 1972 a șapte locuințe, construite la suprafață, precum și mai multe gropi de provizii. S-a descoperit un material ceramic extrem de bogat, (dintre care cităm multe vase ornamentate,) apoi oase de animale, ace de bronz, o dăltiță de bronz, un fragment de celt, un fragment de topor de luptă, greutăți de război de țesut, rîșnițe de mină, roți de la car de cult, fusiole etc. (pl. 1/1, 3, 5, 7–9; 2–12).

În cursul campaniei din 1972 au mai fost descoperite în urma periegezelor efectuate în raza comunei două puncte cu urme de tip Suciuc de Sus. Unul se află pe malul pîrtului Bălcaiei, pe locul numit „Kendervetó”, unde s-au executat și săpături de control. Al doilea punct a fost identificat pe teritoriul satului Culciu Mic, la punctul numit „La gropi de siloz”<sup>23</sup>.

12. *Curtiușeni* (jud. Bihor). Cu ocazia unor săpături arheologice efectuate de Muzeul Țării Crișurilor din Oradea, în anul 1968, la punctul numit „Dîmbul ars”, într-o așezare de tip Otomani, au fost găsite și trei fragmente de cești ornamentate, unul cu o spirală în formă de S (spirale înălțuite) și cu mici caneluri verticale și paralele<sup>24</sup>.

13. *Deuș* (jud. Cluj). Într-o așezare de tip Otomani III au fost găsite câteva cioburi de tip Suciuc de Sus, de culoare portocalie, avînd ca motive ornamentale o spirală cu trei brațe excizate, și linii crestate<sup>25</sup>.

<sup>24</sup> *Dîndești* (jud. Satu Mare). Pe locul numit „Vărdomb” a fost găsit un fragment de vas avînd ornamentație cu incrustație albă, de tip Suciuc de Sus. Se păstrează în Muzeul Țării Crișurilor din Oradea (colecția E. Andrassy<sup>26</sup>).

15. *Girișul de Criș* (jud. Bihor). În punctul numit „Alceu” într-o stațiune de tip Otomani, cu mai multe niveluri aparținînd fazelor I–III ale culturii Otomani, arăturile au scos câteva

<sup>21</sup> N. Vlăsa, *ActaMN*, 2, 1965, p. 28–29, fig. 7/4, 12, 13.

<sup>22</sup> Informații de la N. Vlăsa.

<sup>23</sup> Materialul se află în colecțiile Muzeului din Satu Mare, săpătura lui T. Bader, 1969, 1971, 1972. Mulțumim și pe această cale organelor locale de partid și de stat, direcțiunii școlii, pentru ajutorul prețios.

<sup>24</sup> N. Chidioșan, *loc. cit.*, p. 288, fig. 1/6, 7.

<sup>25</sup> Gh. Lazarovici, *op. cit.*, p. 71, fig. 4/8–11, 12–14.

<sup>26</sup> E. Andrassy, *op. cit.*, *passim*.

fragmente ceramice de tip Suciul de Sus, din nivelul superior al așezării. Unul dintre fragmente este ornamentat prin excizie. Se remarcă decorul spiralic<sup>27</sup>.

16. *Gornești* (Jud. Mureș). Într-o așezare din epoca bronzului de la „Șura hîrburilor”, N. Vlassa a găsit în 1955, la suprafață, câteva fragmente de tip Suciul de Sus aparținînd probabil unor cești ornamentate cu spirale, cercuri concentrice în excizie, șanțulețe paralele, orizontale sau cu liniuțe verticale<sup>28</sup>.

17. *Hidas* (Jud. Cluj). În colecția lui A. Orosz, a fost semnalat un fragment de ceramică crestat, de tip Suciul de Sus, găsit în punctul numit „Grău ungurilor”, în asociere cu alte fragmente ceramice ornamentate cu meandre (probabil de tip Wietenberg)<sup>29</sup>.

18. *Homorodul de Jos* (Jud. Satu Mare). La nord de sat, pe malul stîng al pîrului Homorodu, pe terasa inferioară, la punctul numit „Togul popii”, în luna mai 1966 s-a efectuat o perieghză, descoperind mai multe fragmente ceramice aparținînd culturii Suciul de Sus: fragmente de cești cu toartă suprainălțată, ornamentată cu spirale mici, crestate; fragmente de străchini ornamentate cu linii crestate, cu cercuri excizate, sau altele cu buza evazată sau dreaptă; fragmente de vase mai mari de uz casnic, unele ornamentate cu striuri cît și fragmente de chirpici.

19. *Iuda — Ville Teclii* (Jud. Bistrița-Năsăud). Fragmente de tip Suciul de Sus au fost descoperite în așezarea de tip Wietenberg<sup>30</sup>.

20. *Lăpuș* (Jud. Maramureș). După informațiile lui M. Roska primele săpături au fost executate aici de Domokos Teleki în punctul numit „Podanca”, unde au fost găsite morminte de incinerare, cu ceramică de tip Suciul de Sus și într-un mormint, un topor de luptă cu disc semisferic<sup>31</sup>. La punctul numit „Podul hotarului” J. Szendrei a executat pentru prima dată în 1890 săpături arheologice cercetînd trei tumuli în care a găsit sub pietre ceramică neagră grafitată, lustruită, ornamentată cu caneluri, aparținînd unor urne mari, ceramică roșie-închisă și o ceașcă de bronz. S-a constatat că ritualul funerar era incinerarea<sup>32</sup>. Este de reținut că M. Roska susține datarea acestor monumente în prima epocă a fierului<sup>33</sup>.

În anul 1961 M. Rusu a cercetat trei tumuli găsind șase vase mari bitronconice și vase ornamentate în maniera culturii Suciul de Sus, demonstrînd totodată continuarea unor elemente ornamentale ale culturii Suciul de Sus pînă la începutul epocii fierului. Cei trei tumuli au fost datați de autorul săpăturilor în Hallstatt A<sub>1</sub><sup>34</sup>. Săpăturile au fost reluate în anul 1967 de Muzeul

<sup>27</sup> N. Chidioșan, *op. cit.*, p. 289, fig. 1/2; S. Dumitrașcu, *Lucrări științifice*, 1, 1967, p. 74, pl. 4/1, 3; M. Rusu, *ArchMold*, 2-3, 1964, p. 256, nr. 36, p. 248, n. 49.

<sup>28</sup> N. Vlassa, *ActaMN*, 2, 1965, p. 20-21, fig. 2/2, 3, 13-15, 17-21.

<sup>29</sup> M. Roska, *Közlemenyek* . . . , 1940, 1, p. 7, nr. 12; *Repertorium*, p. 105, nr. 35; N. Kalicz, *ArchÉrt*, 1960, 1, p. 7, nr. 32; K. Horedt propune scoaterea acestei localități din lista descoperirilor de tip Suciul de Sus, cf. *MuzBruckenthal*, 13, p. 144, nota 38.

<sup>30</sup> M. Rusu, *ArchMold*, 2-3, 1964, p. 246, nota 36.

<sup>31</sup> M. Roska, *Közlemenyek* . . . , 1940, 1, p. 11; *Repertorium*, p. 209, nr. 23; N. Kalicz, *ArchÉrt*, 1960, 1, p. 9. Menționăm că în colecția Muzeului Național din Budapesta am găsit doar un singur ciob, provenind de la Lăpuș, un fragment de culoare neagră în exterior și roșie în interior, ornamentat cu caneluri late, probabil provenind de la gîtul unei urne mari bitronconice.

<sup>32</sup> J. Szendrei, *ArchÉrt*, 10, 1890, p. 376-377.

<sup>33</sup> *Repertorium*, p. 209, nr. 23.

<sup>34</sup> M. Rusu, *Enzyklopädisches Handbuch zur Ur- und Frühgeschichte Europas*, red. J. Filip, vol. 2, Praga, 1969, p. 677-678. Aici sînt menționați doi tumuli cercetați, iar în Marmația, 1, 1969, p. 11-12, trei tumuli.

județean Maramureș care a cercetat pînă în prezent 18 tumuli. S-a descoperit un material extrem de bogat și frumos ornamentat, care a confirmat rezultatele anterioare privind caracterul hal-lstattian al necropolei și datarea ei în Hallstatt A<sup>26</sup>.

21. *Medieșul Aurit* (jud. Satu Mare). În cursul săpăturilor efectuate în această localitate la punctul numit „Suculeu”, al căror obiectiv a fost dezvelirea unui complex arheologic din secolele III—IV, s-a descoperit o așezare întinsă a purtătorilor culturii Suciului de Sus, care se află pe malul stîng al pîriului Egerul Negru. În campaniile de săpături din anii 1964—1966<sup>36</sup> s-a constatat că așezarea purtătorilor culturii Suciului de Sus este nefortificată. Stratul de cultură apare între 0,40—0,60 m adîncime sub stratul din secolele III—IV. Așezarea a fost distrusă în mare parte în secolele III—IV prin construirea unor cuptoare. În stratul de cultură Suciului de Sus apar fragmente ceramice și chiar vase întregi frumos ornamentate (pl. 13, 14, 15). Mai remarcăm bucăți de chirpici, oase de animale și o rîșniță de mîină.

La cîteva sute de metri de la așezare, la punctul numit „La Leșu” au fost descoperite două morminte de tip Suciului de Sus, dintre care unul distrus, găsindu-se doar o ceașcă fragmentară, cîteva cioburi de urnă și oase calcinate, la o adîncime de 0,20 m. În al doilea mormînt s-a găsit partea inferioară a urnei cu oase calcinate și o brățară de bronz cu capete subțiate, deschise, neornamentată (pl. 12/8)<sup>37</sup>.

22. *Năsăud* (jud. Bistrița-Năsăud). În punctul numit „Păcăneasa”, într-o așezare de tip Wietenberg au fost găsite și fragmente de tip Suciului de Sus ajunse în colecția lui Iuliu Marțian<sup>38</sup>.

23. *Nimigea* (jud. Bistrița-Năsăud). La punctul numit „Cetățel”, probabil într-o așezare de tip Wietenberg au fost descoperite fragmente ceramice de tip Suciului de Sus, ajunse în colecția lui Iuliu Marțian<sup>39</sup>.

24. *Odoreu* (jud. Satu Mare). La cîteva sute de metri de la așezarea „Șuculeu”, *Medieșul Aurit*, în raza comunei Odoreu, nu departe de pădurea Gîmbaș, pe malul unor mlaștini, se găsesc așezări răslețe ale culturii Suciului de Sus, ceramică de tip Suciului de Sus, crestată și ornamentată cu striuri. În anul 1965 pe malul unei mlaștini am săpat cîteva șanțuri, găsind la adîncimea de 0,45 m, fragmente de tip Suciului de Sus și chirpici. În cursul anului 1968, cu ocazia unor perieghize au fost identificate alte puncte cu fragmente ceramice de tip Suciului de Sus<sup>40</sup>.

<sup>26</sup> I. Ordentlich și C. Kacsó, *Marmația*, 1, 1969, p. 11—15. Menționăm că cei doi cercetători au arătat că de fapt la Lăpuș există o singură necropolă tumulară, cu circa 50 de tumuli (aprecierea aparține lui C. Kacsó) și nu două, diferențiate cronologic, așa cum se credea anterior (N. Kalicz, *ArchÉrt*, 1960, 1, *passim*). Tot C. Kacsó ne informează că în cursul săpăturilor din 1971 ar fi fost descoperită și o necropolă plană aparținînd exclusiv culturii Suciului de Sus. O lucrare a lui C. Kacsó privind complexul arheologic de la Lăpuș a ieșit recent de sub tipar (*Marmația*, 1971, 2, p. 36—54). Autorul susține în prezent că necropolă are două faze cronologice — o parte din tumuli se pot data în Bronz D, iar o altă parte în Hallstatt A (Informație verbală, ianuarie 1972).

<sup>36</sup> S. Dumitrașcu — T. Bader, *Așezarea dacilor liberi de la Medieșul Aurit (I)*, 1967. *Muz. Satu Mare*, 1967, p. 13.

<sup>37</sup> *Ibidem*, p. 43, 59, nota 75. Cele două morminte de tip Suciului de Sus au fost descoperite de noi în campania de săpături din toamna anului 1965, însă din nefericire inventarul lor a dispărut în timpul mutării depozitului muzeului.

<sup>38</sup> M. Roska, *Közlemények* . . . 1940, 1, p. 10; *Repertorium*, p. 199, nr. 90; N. Kalicz, *ArchÉrt*, 1960, 1, p. 7; M. Rusu, *ArhMold*, 2—3, 1964, p. 246, nota 36. K. Hordt pune la îndoielă că este vorba de o descoperire de tip Suciului de Sus (vezi nota 29).

<sup>39</sup> M. Roska, *Közlemények* . . . 1940, 1, p. 11; *Repertorium*, p. 209, nr. 26; N. Kalicz, *ArchÉrt*, 1960, 1, p. 7; M. Rusu, *ArhMold*, 2—3, 1964, p. 246, nr. 36.

<sup>40</sup> Materialul din săpătură și cel cules la suprafață se găsește la Muzeul din Satu Mare.

25. *Oradea* (jud. Bihor). Pe teritoriul oraşului sînt cunoscute două puncte unde s-au găsit urme ale culturii Suciului de Sus — la „Cărămidăria Guttman”, situată la sud-vestul oraşului, două fragmente, iar la cimitirul Rulikovsky, un fragment de strachină<sup>41</sup>.

26. *Otomani* (jud. Bihor). După N. Chidioşan, în anul 1925, cu ocazia săpăturilor efectuate la „Cetatea de pămînt”, M. Roska a găsit aproape de suprafaţă câteva fragmente de tip Suciului de Sus şi printre altele un fragment de ceaşcă cu o toartă supraînălţată, ornamentală cu o spirală incizată<sup>42</sup>. În cursul săpăturilor efectuate aici, în anii 1958—1961 a fost găsit un fragment din buza unei strachini, ornamentată cu mici triunghiuri crestate şi motive textile<sup>43</sup>.

Cu ocazia unui sondaj efectuat de E. Andrásy, în 1920, în „Cetatea de pămînt” s-au găsit şase fragmente ceramice ornamentate cu motive excizate (în Muzeul judeţean Oradea)<sup>44</sup>.

27. *Potău* (jud. Satu Mare). La punctul numit „Ciuncaşi” într-o aşezare de tip Otomani, fazele I—II, în urma săpăturilor efectuate în anul 1964, a fost găsit în stratul superior, un fragment ceramic de tip Suciului de Sus, ornamentat pe buza cu zigzaguri excizate<sup>45</sup>.

28. *Rebrişoara* (jud. Bistriţa-Năsăud). M. Roska aminteşte că în colecţia lui Iuliu Marţian din Năsăud, din punctul numit „Rîpa cu coarne”, între fragmente ceramice din epoca bronzului a fost găsit şi un ciob de tip Suciului de Sus. După M. Rusu este vorba de o aşezare de tip Wietenberg<sup>46</sup>.

29. *Salaci* (jud. Bihor). În colecţia lui E. Andrásy au fost câteva fragmente ceramice ornamentate cu motive excizate, şi un fragment cu incrustaţie albă, descoperite pe Dealul Vida<sup>47</sup>.

30. *Satulung* (jud. Maramureş). Din periegezele efectuate de E. Kovács provin, fără precizarea exactă a locului, mai multe fragmente ceramice de tip Suciului de Sus. Ele fac parte din ceşti şi strachini ornamentate prin tehnica exciziei, cu motive în zigzaguri, spirale, cercuri concentrice şi linii, puncte adîncite sau scobite<sup>48</sup> (pl. 16/1—6).

31. *Săptinţa* (jud. Maramureş). O parte dintr-un depozit de bronz a fost găsit într-un vas de culoare cenuşiu închis, ornamentat pe umăr cu şănţuleţe verticale scobite, atribuit de D. Popescu şi M. Rusu culturii Suciului de Sus<sup>49</sup>.

<sup>41</sup> N. Chidioşan, *op. cit.*, p. 289. Fragmentele descoperite la „Cărămidăria Guttman” au ajuns în colecţia lui L. Galamb din Oradea, astăzi Muzeul Ţării Crişurilor Oradea, iar fragmentul de strachină din cimitirul Rulikovsky în colecţia Liceului nr. 1 Oradea, cf. N. Chidioşan, *op. cit.*, n. 4 şi 5.

<sup>42</sup> N. Chidioşan, *op. cit.*, p. 288—289, fig. 1/9. Articolul nu indică bibliografia şi sursa figurii. Se pare că fragmentul publicat de N. Chidioşan corespunde cu cel publicat de M. Roska, *Dacia*, 2, 1925, p. 405, fig. 5/3. Autorul ne informează că acest fragment este în colecţia Muzeului din Oradea. Este de menţionat că M. Roska nu a sesizat în lucrările sale că la Otomani ar fi fost descoperite şi fragmente ceramice de tip Suciului. Totuşi identificarea lui N. Chidioşan este de crezut, mai ales că o descoperire ulterioară o confirmă.

<sup>43</sup> I. Ordentlich, *Dacia*, N. S., 7, 1963, p. 137. Informaţie suplimentară I. Ordentlich. Menţionăm că, nu ştim din ce motive (poate o simplă scăpare). N. Chidioşan nu aminteşte această descoperire în lucrarea sa privind cultura Suciului de Sus în Crişana; cf. N. Chidioşan, *op. cit.*, p. 288—289.

<sup>44</sup> E. Andrásy, *op. cit.*, *passim*.

<sup>45</sup> T. Bader — S. Dumitraşcu, *Materiale*, 9, 1971, p. 127—136. Textul lucrării fiind redactat la sfîrşitul anului 1964 — deşi M. Rusu ne-a atras atenţia asupra existenţei unui fragment de tip Suciului de Sus — la prelucrarea materialului ciobul a scăpat atenţiei noastre.

<sup>46</sup> M. Roska, *Közlemények ...*, 1940, 1, p. 8; *Repertorium*, p. 128, nr. 193; N. Kalicz, *ArchÉrt*, 87, 1960, 1, p. 7; M. Rusu, *ArchMold*, 2—3, 1964, p. 246, nr. 36.

<sup>47</sup> E. Andrásy, *op. cit.*, *passim*.

<sup>48</sup> Informaţie C. Kacsó.

<sup>49</sup> D. Popescu, *Dacia*, N. S., 7, 1963, p. 99, fig. 6; D. Popescu, M. Rusu, *Inventaria Arheologia, R.*, fasc. 1, 1966, R. 8/a—b.

32. *Sintandrei* (jud. Bihor). Cu ocazia unor periegeze în zona satului s-a găsit un fragment de ceașcă ornamentat cu un motiv vegetal excizat<sup>50</sup>.

33. *Supurul de Jos* (jud. Satu Mare). Printre fragmentele ceramice ajunse la Muzeul Transilvaniei se găsește și un fragment de ceașcă, ornamentat cu linii adine scobite<sup>51</sup>.

34. *Suciu de Sus* (jud. Maramureș). Primele săpături au fost făcute de D. Teleki, care a săpat în două puncte: la „Poduri” (Podini pe coastă), unde a găsit o necropolă de incinerare plană cu ceramică de tip Suciu de Sus<sup>52</sup>. După M. Roska, Teleki a săpat și pe platoul „Traian”. Prima dată ne informează M. Roska că Teleki a găsit aici o așezare<sup>53</sup>, iar mai târziu că este vorba de o necropolă de incinerare cu ceramică de tip Suciu de Sus<sup>54</sup>. În anul 1887, J. Szendrei a făcut săpături pe platoul „Traian”, într-o necropolă tumulară, cercetând cîteva tumuli din cei 15–20. El a constatat ulterior identificarea lor cu cei de la Lăpuș, pe care i-a cercetat în anul 1890<sup>55</sup>.

J. Szendrei a săpat și pe terasa piriului Valea Groșilor, numită „Poduri”, care se ridică aproximativ la 20 m înălțime față de nivelul piriului, găsind aici un singur mormint plan de incinerare, cu urnă, a cărui vase adiacente erau ornamentate în maniera culturii Suciu de Sus<sup>56</sup>. M. Roska, în cursul săpăturilor efectuate în 1913, a descoperit 11 morminte de incinerare și două ruguri așezate între morminte. Rugurile aveau o formă pătrată și erau făcute din pietriș de riu. În anul 1961 M. Rusu, în urma unor sondaje efectuate aici, a găsit încă un mormint de incinerare<sup>57</sup>.

Din cele relatate de M. Roska rezultă că gropile de morminte descoperite de D. Teleki aveau forma unor albi, se găseau la o adâncime mică și la o distanță de 2–3 m una de alta. În fiecare mormint s-a găsit cîte o urnă ce conținea oase umane calcinate, iar drept capac aveau cîte o farfurie, sau ceașcă, sau amindouă, depuse cu gura în jos. În unele cazuri urna era încadrată de lespezi de gresie. Lingă o urnă, în groapa mormintului, a fost găsită o dală plată de cupru<sup>58</sup>. Urnele și vasele adiacente sînt ornamentate bogat și prezintă diferite motive: spirale, cercuri concentrice, triunghiuri, linii ondulate sau în zigzag, motive vegetale etc., toate excizate<sup>59</sup>.

<sup>50</sup> N. Chidioșan, *op. cit.*, p. 289. Fragmentele publicate se găsesc în colecția Școlii generale de opt ani, comuna Sintandrei.

<sup>51</sup> M. Roska, *Közlemények* ..., 1940, 1, p. 4, fig. 2/1; Repertorium, p. 21, nr. 74; N. Kalicz, *ArchÉrt*, 87, 1960, 1, p. 7; M. Rusu, *ArchMold*, 2–3, 1964, p. 246, nr. 36. Periegezele efectuate de noi nu au confirmat aici existența unei așezări de tip Otoman.

<sup>52</sup> M. Roska, *Muzeumi és Könyvtári Értesítő*, 8, 1914, p. 143; Repertorium, p. 90, nr. 78; N. Kalicz, *ArchÉrt*, 87, 1960, 1, p. 9.

<sup>53</sup> M. Roska, *op. cit.*, p. 143.

<sup>54</sup> M. Roska, *Közlemények* ..., 1940, p. 7, cf. N. Kalicz, *ArchÉrt*, 87, 1960, 1, p. 9.

<sup>55</sup> *ArchÉrt*, 7, 1887, p. 378; J. Hampel, *ArchÉrt*, 8, 1888, p. 175–176, *ArchÉrt*, 10, 1890, p. 376–377.

<sup>56</sup> *ArchÉrt*, 10, 1890, p. 376–377; J. Hampel, *Bronzkor*, 2, p. 41.

<sup>57</sup> M. Roska, *Muzeumi és Könyvtári Értesítő*, 8, 1914, p. 143; Repertorium, p. 90, nr. 78. Menționăm că M. Roska în lucrarea sa despre ceramica excizată de tip Suciu de Sus apărută în 1940 nu vorbește nici un cuvînt despre săpătura sa (M. Roska, *Közlemények* ..., 1940, 1, *passim*); M. Rusu, *Enzyklopädisches Handbuch* ..., p. 1400.

<sup>58</sup> M. Roska, *Repertorium*, p. 90, nr. 78, fig. 110–113.

<sup>59</sup> Materialul ceramic aflat în necropolele de la Suciu de Sus a ajuns în diferite colecții și muzee: la Cluj, Tîrgu Mureș (din fosta colecție D. Teleki) și la Budapesta. O parte a fost publicată, cf. *ArchÉrt*, 20, 1900, p. 208, 213, descoperirile fiind greșit localizate la Ghernesig, cf. M. Roska, *Közlemények* ..., 1940, 1, p. 6–7, *Repertorium*, p. 90–91, nr. 78, fig. 110–113. Greșala a intrat în literatura de specialitate la diferiți cercetători ca M. Wosinszky, G. Childe, Hoernes-Menghin, V. Párvan etc. O parte din materialul ceramic a fost republicat în repetate



Toporul de luptă cu disc descoperit pe teritoriul satului aparține cu toată probabilitatea purtătorilor culturii Suciului de Sus, care se înmormîntau pe terasa numită „Poduri”<sup>60</sup>.

35. *Tarcea* (jud. Bihor). La punctul numit „Dealul Legii”, cu ocazia unor lucrări s-a descoperit o ceașcă de tip Suciului de Sus, înaltă, ornamentată pe umăr cu spirale excizate și cu linii crestate<sup>61</sup>.

36. *Tiream* (jud. Satu Mare). În anul 1959 cu ocazia efectuării unui sondaj arheologic la locul numit „Halom”, într-o așezare de tip „tell” a purtătorilor culturii Otomani, Alexandru Kovaci a găsit o roțiță de lut, ornamentată în maniera Suciului de Sus (fig. 2)<sup>62</sup>.

37. *Tonciu* (jud. Bistrița-Năsăud). Fragmente ceramice de tip Suciului de Sus au fost descoperite într-o așezare de tip Wietenberg<sup>63</sup>.

38. *Unimăt* (jud. Satu Mare). În punctul numit de localnici „Dilboci”, pe terasa joasă a văii Erului, în săpăturile arheologice executate în anul 1968, în secțiunea I, a fost identificat un strat cu ceramică aparținând culturii Suciului de Sus, Otomani III și Hallstatt, precum și câteva fragmente ceramice de tip La Tène. Fragmentele tip Suciului de Sus aparțin probabil unor străchini și sînt ornamentate cu spirale obținute prin excizie<sup>64</sup>.

39. *Valea lui Mihai* (jud. Bihor). În anul 1951 la „Noua groapă cu lut”, s-a găsit o ceașcă scundă cu toartă supraînălțată, marginea evazată, ornamentată pe gîl cu spirală excizată, iar pe umăr cu canceluri oblice. În 1957 la punctul numit „Groapa cu lut” au fost găsite alte cioburi de tip Suciului de Sus<sup>65</sup>. Într-un depozit de vase (mormînt?), aparținând culturii Otomani, găsit la „Groapa cu lut” se găsesc și 2 cești care prin forma și ornamentația lor sînt apropiate de cultura Suciului de Sus<sup>66</sup>.

40. *Viișoara* (jud. Bistrița-Năsăud, azi înglobat în orașul Bistrița). Au fost găsite fragmente de tip Suciului de Sus într-o așezare de tip Wietenberg<sup>67</sup>.

Din Transilvania se cunosc două vase de tip Suciului de Sus, fără precizarea locului de descoperire. Nu-i exclus să fi fost descoperite la Suciului de Sus<sup>68</sup>.

rînduri de M. Wosinszky, *Az óskor mészbelétes díszítésű agyagművészete*, Budapesta, 1904, pl. 9-12; Mannus, 4, 179, fig. 1/7; G. Childe, *The Danube in Prehistory*, Oxford, 1929, fig. 2/5; V. Párvan, *Getica*, București, 1926, fig. 277, 278; D. Popescu, *Die Frühe ...*, p. 136-137, fig. 59; A. Moszolics, *ActaArchBudapest*, 1960, p. 119, pl. 71/2. Autoarea publică unele fragmente ceramice descoperite de J. Szendrei pe platoul Traian, în tumuli, și a ajuns la Muzeul Național din Budapesta, și o ceașcă spartă, donată acestui muzeu de D. Teleki (pl. 72).

<sup>60</sup> ArchÉrt, 17, 1897, p. 106, fig. 58; I. Nestor, *Marburger Studien*, 1938, p. 184, nota 24, toporul fiind încadrat în tipul B<sub>4a</sub>.

<sup>61</sup> N. Chidioșan, *op. cit.*, p. 288, fig. 1/4.

<sup>62</sup> Piesa se găsește astăzi în colecția Muzeului din Satu Mare.

<sup>63</sup> M. Rusu, *ArhMold*, 2-3, 1964, p. 246, n. 36.

<sup>64</sup> S. Dumitrașcu, Satu Mare, *Studii și comunicări*, 1969, p. 41-45.

<sup>65</sup> N. Chidioșan, *op. cit.*, p. 287, fig. 1/1, 3, 5 (ceașca), 10; M. Rusu, *ArhMold*, 2-3, 1964, p. 246, n. 36.

<sup>66</sup> I. Ordentlich, *MuzBrukenthal*, 12, 1965, p. 195, pl. 3/2, 4.

<sup>67</sup> M. Rusu, *ArhMold*, 2-3, p. 256, n. 36.

<sup>68</sup> M. Wosinszky, *op. cit.*, pl. 10/2-3; M. Roska, *Repertorium*, p. 90, n. 78; N. Kalicz, *ArchÉrt*, 1960, 1, p. 7.

## ARIA DE RĂSPINDIRE

Cartografiind (fig. 2) descoperirile culturii Suciului de Sus din țară și coroborându-le cu cele din Ungaria și Ucraina subcarpatică, putem să tragem următoarele concluzii: descoperirile din România sînt plasate îndeosebi în valea cursului inferior al Someșului, în văile rîurilor Crasnei, Lăpușului, Someșului Mare și a Erului; în Ungaria îndeosebi în cotul Tisei, adică în partea nord-estică a Nirului; în Ucraina subcarpatică descoperirile se răspîndesc la nord pînă la rîul Ung, iar spre răsărit pînă la linia Carpaților<sup>69</sup>. Unele descoperiri de tip Suciului de Sus au fost semnalate și în sud-estul Slovaciei<sup>70</sup>. Deși aria de răspîndire a urmelor culturii Suciului de Sus este destul de mare, credem că teritoriul ocupat efectiv de triburile Suciului este mult mai restrîns, din cauza faptului că punctele de descoperiri numai cu materiale de tip Suciului, așezări și necropole proprii, sînt mai reduse. În timp ce în Ucraina subcarpatică cunoaștem o serie de așezări (Deacovo, Ceba, Medvedivce etc.) și necropole (Ștanovo, Hlumeți etc.), în Ungaria și în România multe descoperiri se găsesc în aria de răspîndire a altor culturi ca: Otomani, Wietenberg, Egyek, sau contaminate cu fenomenele Hallstattului timpuriu.

În acest context credem că în România teritoriul ocupat efectiv de triburile Suciului de Sus se reduce la Cîmpia Someșului, pătrunzînd și în văile Lăpușului și Izei. Spre sud, valea Erului a fost ocupată de triburile culturii Otomani — zona de despărțire între cele două culturi erau mlaștinile Ecedului — iar pe podișul someșan se aflau purtătorii culturii Wietenberg<sup>71</sup>. Materiale specifice culturii Suciului de Sus ajungeau prin schimburi în așezările culturilor Otomani și Wietenberg.

## TIPURI DE AȘEZARE

Analizînd așezările culturii Suciului de Sus cunoscute în nord-vestul României, în Ucraina subcarpatică și în Ungaria de nord-vest, putem să constatăm că pînă în prezent sînt prea puține așezări cunoscute și mai puține sînt cele cercetate. Totuși, credem că putem să tragem anumite concluzii preliminare.

Părerăa lui N. Kalicz<sup>72</sup>, potrivit căreia lipsesc așezările de tip „tell” în cadrul culturii Suciului de Sus, trebuie măcar parțial modificată, cel puțin

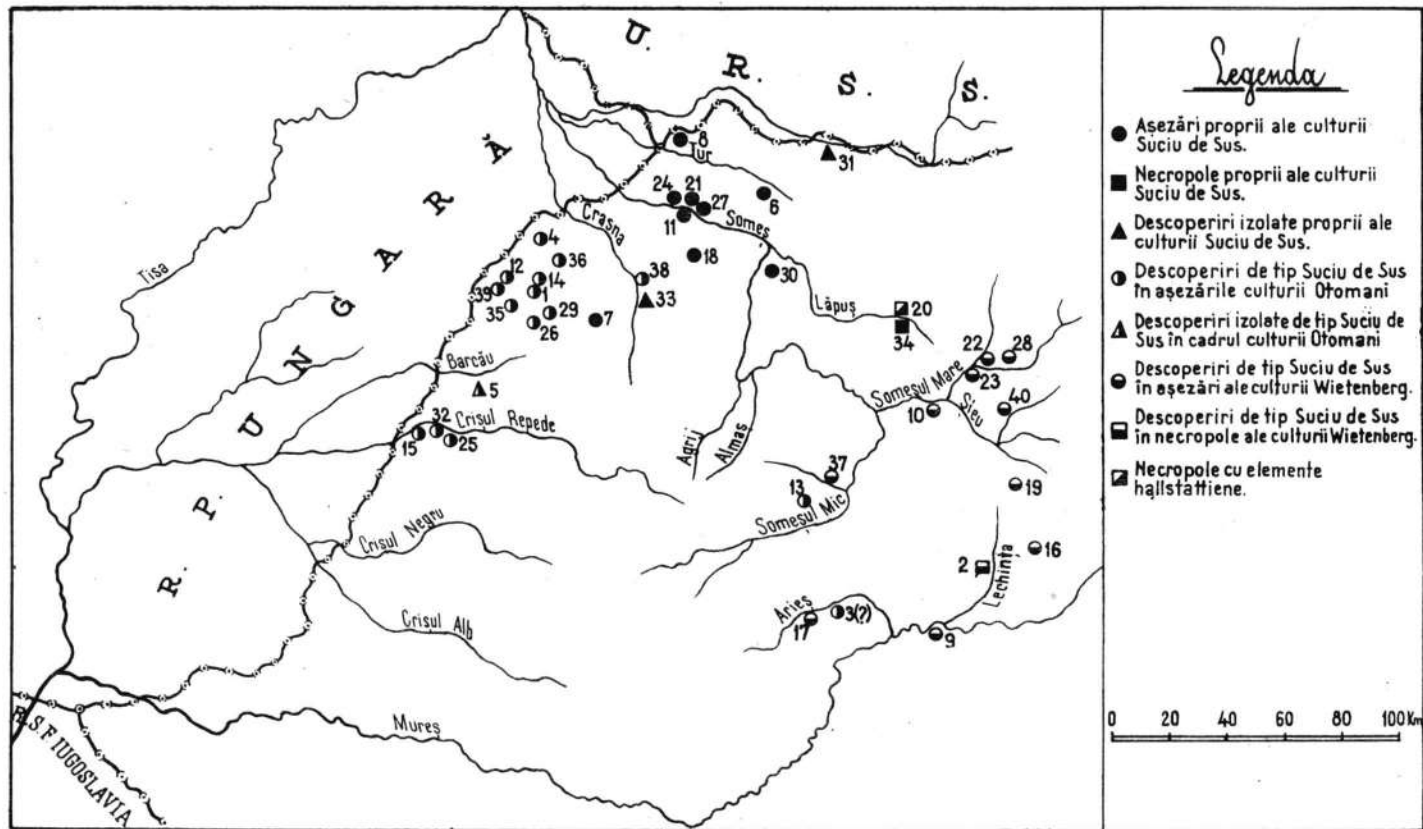
<sup>69</sup> N. Kalicz, ArchÉrt, 1960, 1, p. 8, fig. 5 (harta de răspîndire a culturii Suciului de Sus K. Horedt, MuzBrukenthal, 13, 1967, p. 144. În Ungaria, după N. Kalicz sînt cunoscute peste 20 de puncte, iar după T. Kovács numai 5 puncte (Rétközberencs-Paromdomb, Pöcsipetri-Ercsivár, Panyola, Jánkmajtis și Nyíregyháza-Bujtos), cf. T. Kovács, FoliaArch, 23, 1966—67, p. 47, aparțin culturii Suciului de Sus. În Ucraina subcarpatică cunoaștem în jur de 20 de puncte, cf. E. A. Balaguri, Szegedi Tanárképző Főiskola Tudományos Közleményei, Szeged, 1968, p. 42; idem, SA, 2, 1968, p. 148.

<sup>70</sup> În partea de sud-est a Slovaciei, în mediul cultural Pilyiny au fost găsite fragmente ceramice de tip Suciului la Budkoviec și la Dubravky. cf. J. Paulik, Pravek východného Slovensko, Kosičce, 1966, p. 113, fig. 43/13, 14, fig. 45 (harta de răspîndire a culturilor Pilyiny și Suciului de Sus).

<sup>71</sup> K. Horedt, Dacia, N. S., 4, 1960, fig. 4; I. Ordentlich, Marmăția, 2, 1971, p. 19—35. Descoperiri de tip Otomani I și II se cunosc în Cîmpia Someșului, în schimb ele lipsesc din faza a III-a a culturii Otomani.

<sup>72</sup> N. Kalicz, ArchÉrt, 1960, 1, p. 7.

Fig. 2 — Harta descoperirilor culturii Suciui de Sus din România



pentru aria de răspîndire a culturii din Ucraina subcarpatică. Așezările din această zonă se găsesc în mare parte lângă izvoare și riuri, între mlaștini, formînd mici tell-uri, movile cu un strat de cultură gros de 0,80—1,00 m. Acestea au fost așezări deschise, nefortificate, folosind configurația terenului mlăștinos pentru apărarea naturală a locului<sup>73</sup>. O asemenea așezare a fost săpată de E. A. Balaguri în satul Cepa, pe malul stîng al riului Starii Botar, în punctele numite Ferma, Modicitag, Kiserdó și Virágvár. În punctele respective există pe te 15 movile dispuse de-a lungul riului, pe o lungime de 1,5—2 km. Ele au înălțimea destul de redusă, 0,30—0,40 m, diametrul de 10—15 m, iar stratul de cultură gros de 0,60—0,80 m<sup>74</sup>. Unele puncte de locuire se găsesc chiar în meandrele riului Botar, ceea ce de fapt a constituit o fortificație naturală. Malul drept al riului Botar din cauza pădurilor întinse nu a fost locuit. S-au descoperit la 2—3 m adîncime trunchiuri de copaci, așezate unul lângă altul, într-unul sau chiar în două riuri, după care s-a emis ipoteza conform căreia punctele locuite ce se găseau pe „insule” și pe „peninsulă” au fost legate între ele cu punți<sup>75</sup>. Unele așezări se găseau pe dîmburi nu prea înalte, în apropiere de riuri, cum s-a constatat la Medvedivtse din Ucraina subcarpatică<sup>76</sup>. În Ungaria se cunosc doar cîteva puncte nesigure de așezări<sup>77</sup>.

În România, în cursul săpăturilor efectuate la Culciu Mare, Medieșul Aurit și cu ocazia periegezelor s-a constatat că așezările purtătorilor culturii Suciului de Sus se găsesc în special pe terasele inferioare ale riurilor, pe luncile joase ale Someșului (Culciu Mare, Medieșul Aurit, Homorodul de Jos), iar în unele cazuri pe terasele mijlocii sau chiar superioare ale riurilor (Cehăluț). Ele ocupă suprafețe întinse, fără nici o fortificație naturală sau artificială. Așa cum se vede trebuie modificată măcar parțial părerea lui I. Bóna, după care așezările culturii Suciului se găsesc numai pe înălțimi (Erböhungén)<sup>78</sup>.

La Culciu Mare așezarea se află pe malul stîng al vechiului curs al Someșului. Judecînd după ceramica găsită la suprafața pămîntului, așezarea se întinde pe cîteva sute de metri lungime și 50—60 m lățime, avînd un strat de cultură destul de subțire, ce variază între 0,20—0,40 m grosime, ceea ce dovedește că locuirea n-a durat prea mult. Situația se prezintă la fel și la Medieșul Aurit. Aici așezarea se află pe malul stîng al Egerului Negru (văii Racta). Lățimea așezării nu depășește 80—100 m iar lungimea așezării n-a putut fi precizată, stratul de cultură fiind mai subțire (aproximativ 0,20 m). Și aici așezarea a fost de scurtă durată.

Dacă comparăm așezările Suciului de Sus, nu prea bine cunoscute pînă în prezent, cu cele ale culturii Otomani și Wietenberg, se poate constata că aceste tipuri de așezări sînt cunoscute și în cadrul acestor două culturi vecine, în schimb deocamdată în aria de răspîndire a culturii Suciului

<sup>73</sup> E. A. Balaguri, Szegedi Tanárképző Főiskola Közleményei, Szeged, 1968, p. 142.

<sup>74</sup> După părerea lui M. Rusu probabil sînt tumuli. Informație verbală. Nu avem posibilitate să confirmăm sau să infirmăm această presupunere.

<sup>75</sup> E. A. Balaguri, Móra Ferencz Múzeum Évkönyve, 1969, 2, p. 63—65.

<sup>76</sup> *Ibidem*, 1966/67, 1967, p. 79; idem, ActaArchBudapest, 1960, p. 61—62.

<sup>77</sup> N. Kalicz, ArchÉrt, 87, 1960, 1, p. 6.

<sup>78</sup> I. Bóna, Annales Universitatis Eötvös Loránd, Serie Histoire, 3, 1961, p. 17.

lipsesc așezările fortificate cu șanțuri și cu valuri de pământ situate pe promontorii <sup>79</sup>.

### LOCUIŢELE

Cînd N. Kalicz redacta lucrarea sa de sinteză asupra culturii Suciului de Sus, nu existau încă date suficiente și concludente despre caracterul locuințelor purtătorilor culturii Suciului de Sus <sup>80</sup>. În anul 1966 au fost descoperite primele locuințe de tip Suciului de Sus în România la Medieșul Aurit și în același timp în Ucraina subcarpatică la Medvedivțe.

În satul Medvedivțe, în locul numit „Babinka”, într-o așezare situată pe un dîmb, pe o suprafață de 1260 m<sup>2</sup> au fost descoperite în anul 1966 de expediția arheologică a Universității din Ujgorod, condusă de A. E. Balaguri, în suprafața săpată (146 m<sup>2</sup>), trei complexe de locuire: o locuință construită la suprafață din argilă și nuiiele, în care s-au găsit în colțurile de nord și de sud cîte o vatră: una cu cenușă, cărbuni și fragmente ceramice, alta cu pământ ars la roșu și a treia construită din pietre mari. În ruinele locuințelor s-au găsit cești, străchini, oale de tip Suciului de Sus, rișnițe de mină, pietre de netezit și o podoabă de bronz. S-au mai găsit acolo și două semibordeie, săpate în pământ, unul de formă pătrată avea suprafața de 14 m<sup>2</sup>, colțurile rotunjite și o vatră în mijloc. Într-unul din semibordeie s-a găsit și un depozit de bronz depus într-un vas de lut.

În satul Deakovo, pe locul numit Kiserdő și Modicitag, au fost descoperite locuințe de formă dreptunghiulară, construite la suprafața pămîntului. Aveau o suprafață de 28—32 m<sup>2</sup> și un cuptor aproape de centrul locuinței. În locuințe era o mare cantitate de ceramică, rișnițe, unelte de piatră, „căței de foc”, oase de animale și mai rar obiecte de bronz. În jurul locuințelor erau gropi de provizii folosite ulterior ca gropi de gunoi.

În urma săpăturilor efectuate atît în aceste două localități cit și la Gedovo, Ceba și Ciopivța s-a putut determina în Ucraina subcarpatică două tipuri de locuințe: cele construite la suprafață și semibordeie <sup>81</sup>.

În țara noastră s-au putut face observații privind caracterul locuințelor de tip Suciului de Sus la Medieșul Aurit și la Culciu Mare. La Medieșul Aurit a fost găsită o platformă de chirpici, distrusă parțial în timpul amenajării unui cuptor în secolele III—IV e.n. Dimensiunile suprafeței de chirpici au fost din această cauză destul de reduse (1,50 × 0,90 m) permițîndu-ne însă să constatăm că purtătorii culturii Suciului de Sus au avut case de suprafață, din lut și din nuiiele. Sub platforma de chirpici au fost

<sup>79</sup> I. Ordentlich, *Dacia*, N.S., 13, 1969, p. 457 și urm.; K. Horedt, *Dacia*, N.S., 4, 1960, p. 127; N. Chidioșan, *Dacia*, N.S., 12, 1968, p. 155—156. Totuși în aria de răspîndire a culturii Suciului de Sus se găsesc cîteva cetăți de pămînt, situate pe înălțimi, atît în Ucraina subcarpatică cit și în România (Boinești, Tămășeni), la care apartenența culturală nu a fost stabilită cu certitudine încă.

<sup>80</sup> N. Kalicz, *ArchÉrt*, 87, 1960, 1, p. 7. Autorul menționează că pînă la acea dată erau cunoscute doar gropile culturii Suciului de Sus săpate în așezarea de tip Otomani de la Rétközberencs, fără un strat de cultură Suciului. Vezi și N. Kalicz, *ArchÉrt*, 97, 1970, 1, p. 23—31.

<sup>81</sup> E. A. Balaguri, *Móra Ferencz Múzeum Évkönyve* 1966/67, p. 79; 1969, 2, Szeged, p. 63—65; idem, *SA*, 2, 1969, p. 149—150; idem, *Szegedi Tanárképző Főiskola Tudományos Közleményei*, Szeged, 1968, p. 142.

găsite fragmente ceramice de tip Suciul de Sus. Locuințe de tip semi-bordeie nu s-au găsit<sup>82</sup>.

În cursul campaniilor de săpături din 1971 și 1972 la Culciu Mare au ieșit la iveală urmele a 12 locuințe construite la suprafață. Prezentăm câteva date cu privire la locuința nr. 2. Platforma de chirpici are o formă aproape dreptunghiulară cu dimensiunile de 5 × 4 m. Grosimea dărimăturilor locuinței atinge în unele locuri 15–20 cm iar sub ele au fost descoperite multe fragmente de vase exclusiv de tip Suciul de Sus iar în partea sud-vestică trei cești întregi și un capac, toate ornamentate, situate aproape una de alta (pl. 2/1–3, 7). Chirpiciul avea urme de pari și de nuiile<sup>83</sup>.

#### RITUL DE ÎNMORMÎNTARE

Despre ritul de înmormintare al purtătorilor culturii Suciul de Sus avem câteva informații lacunare din trecut și unele date mai noi. Necropole sigure de tip Suciul de Sus au fost descoperite, parțial sau în întregime săpate, la : Suciul de Sus, Medieșul Aurit (România), Stanovo, Homțe, Lohovo, Ciopivța (Ucraina subcarpatică). În Ungaria necropolele considerate ale purtătorilor culturii Suciul de Sus de către N. Kalicz sînt cele de la Berkesz, Demecser, Nyiregyháza-Morgó iar după A. Mozsolics cea de la Nirkarász-Gyulaháza. Ele au fost atribuite mai tîrziu de T. Kovacs și T. Kemenczei unui alt grup cultural ulterior culturii Suciul de Sus<sup>84</sup>.

Necropolele de tip Suciul de Sus se găsesc pe mici ridicături naturale și pe terasele mijlocii sau superioare ale rîurilor (Suciul de Sus, Ciopivța, Lohovo) sau pe teren plat (Stanovo, Homțe). Pe baza acestor descoperiri se poate constata cu certitudine că ritul de înmormintare era incineratia. Oasele calcinate erau depuse în urnă sau eventual în gropi, iar mormintele în majoritatea cazurilor erau plane, fără tumuli. Ele aveau ca inventar lingă urne, cești, străchini, fusaiole, măргеle și mai rar obiecte de bronz (Medieșul Aurit).

#### CERAMICA


##### a) Tipuri de vase

Ceramica culturii Suciul de Sus este bogată în ornamentație dar ceva mai săracă în forme față de alte culturi contemporane. Putem să

<sup>82</sup> S. Dumitrașcu—T. Bader, *op. cit.*, p. 18–19, 28.

<sup>83</sup> Locuințele au fost construite la suprafață din pari, nuiile și argilă, alături de purtătorii culturii Otomani cît și de cei ai culturii Wietenberg, cf. I. Ordentlich, *Dacia*, N. S., 12, 1968, p. 141–153. Analiza complexelor de locuințe, dispunerea lor în cadrul așezării o vom face după terminarea săpăturilor la Culciu Mare în cadrul monografiei așezării.

<sup>84</sup> T. Kemenczei, *ArchÉrt*, 90, 1963, 1, p. 182–183; T. Kovács, *FoliaArch*, 18, 1966/67, p. 27–58. Pentru problema ritului de înmormintare în cadrul culturii Suciul de Sus vezi: J. și E. Zatlukal, *Adatok Podkarpatszka Rusz praehistoriájához*, Munkacsvo, 1937, p. 66–73; F. Potusneak, *Arheologičini znanidkă branzovogo ta zaliznogo viku na zecarpattii*, Ujgorod, 1958, *passim*; N. Kalicz, *ArchÉrt*, 1960, 1, p. 7, 9–10; A. Mozsolics, *ActaArchBudapest*, 1960, p. 113–118; E. A. Balaguri, *Szegedi Tanárképző Főiskola Tudományos Közleményei*, Szeged, 1968, p. 143; *idem*, *SA*, 2, 1969, p. 150–152; M. Rusu, *Enzyklopädisches Handbuch zur Ur-und Frühgeschichte Europas*, II, Praga, 1969, p. 577–578, 1400; I. Ordentlich, C. Kacsó, *op. cit.*, *passim*.



Pl. 1. — 1, 3, 5, 7—9, Culciu Mare; 2, Berea; 4, 6, Cehăluț. Fragmente de cești: 1—4, 6; fragmente de oale mari: 5, 7, 8; 9, rișniță de mină.



1



2



3



4




5




6

Pl. 2. — Culciu Mare, cești, capac, fragmente descoperite în locuința nr. 2.





Pl. 3 — Culciu Mare, cești întregi sau fragmentare : 2, 7, 9; fragmente aparținând unor străchini : 1, 3—6, 8.  
<https://biblioteca-digitala.ro>



1




1a




1b


Pl. 4 — Culciu Mare, strachină fragmentară : 1; detalii 1 a, b.  
<https://biblioteca-digitala.ro>




Pl. 5 — Culciu Mare, fragmente de cești și de străchini.




Pl. 6 — Culciu Mare, fragmente de cești și de străchini.




Pl. 7. — Culciu Mare, fragmente de cești și de străchini.



Pl. 8 — Culciu Mare, fragmente de cești și de străchini.  
<https://biblioteca-digitala.ro>




Pl. 9 — Culciu Mare, fragmente de oale mari și de străchini.




Pl. 10 — Culciu Mare, fragmente de oale și de cești.







Pl. 11. — Culciu Mare, fragmente de cești : 1, 5; fragmente de străchini : 2, 4; roți de la care de cult : 3, 6; greutăți de la război de țesut : 7-9.



Pl. 12 — 1-6, 8, Culciu Mare; 7, Medieșul Auril.



Pl. 13 — Medieșul Aurit, fragmentele unei străchini.



Pl. 14 — Medieșul Aurit, cești, fragmente de străchini.

deosebim două categorii de ceramică: ceramică fină, lucrată cu grijă, cu pereți subțiri (cești, străchini, urne) și ceramica de uz comun, grosolană, cu pereții groși din pastă proastă (vase mari și mijlocii în diferite forme). Principalele forme de vase sînt:

*Ceștile* sînt cele mai caracteristice pentru cultura Suciului de Sus. Ele sînt modelate din pastă de bună calitate, într-o formă elegantă, cu pereții subțiri. Au în general o formă bitronconică, cu marginea evazată, de culoare brună, roșcată și neagră, ornamentate cu linii oblice, incizate sau crestate, cu torți supraînălțate, umărul și partea inferioară în general ornamentate. O categorie de cești este ornamentată pe umăr cu caneluri late și oblice. Fundul ceștilor este plat<sup>85</sup> (pl. 1/2,6; 2/1-3; 3/7,9; 5/3; 7/1; 11/5; 12/6; 14/1-4; 16/7).

*Străchinile* au în general forma tronconică, cu marginea îndoită spre exterior sau spre interior, uneori fațetată, cu sau fără torți. Suprafața străchinilor de culoare neagră, brun-roșcată, este ornamentată sau neornamentată. Fundul lor este plat<sup>86</sup> (pl. 3/8; 4/1; 5/4, 5, 9, 11; 6/8, 10; 7/9-11; 8/10-11: 9/1; 12/1, 2, 9).

*Urnele* sînt de formă bitronconică sau în formă de pară, cu gîtul cilindric, cu buza răsfrîntă sau tăiată drept, cu toartă sau fără toartă, ornamentată cu proeminențe și cu caneluri verticale<sup>87</sup>.

*Vase de tip borcan*, sînt ornamentate în unele cazuri pe gît cu briu alveolar sau cu proeminențe<sup>88</sup>.

*Vase în formă tronconică*, cu buze ușor evazate, din pastă de calitate proastă, avînd sub buză în două locuri cîte trei proeminențe într-un rînd (pl. 12/7).

*Vase-strecurători*, ale căror forme nu s-au putut încă stabili.

*Oale mari* sau mijlocii, cu buze evazate, ornamentate cu striuri, iar unele mari cu corp neornamentat. Forma lor exactă încă nu s-a putut stabili (pl. 10/5-8).

*Oale de dimensiuni mari și mijlocii*, cu buze profilate, evazate mult spre exterior, suprafața ornamentată în mare parte cu caneluri late, fundul plat. Această variantă a ceramicii din așezarea de la Medieșul Aurit este caracteristică mai mult pentru Hallstattul timpuriu<sup>89</sup> (pl. 15/1-4).

*Vase de tip vatră-portativă*, prevăzute cu picioare plate<sup>90</sup> (pl. 9/3, 5).

<sup>85</sup> N. Kalicz, ArchÉrt, 87, 1960, 1, p. 10, pl. 4/2 a, b, 5/9-10, fig. 6/11, 13. Celelalte cești reproduse de N. Kalicz după cercetătorii T. Kemenczei și T. Kovács, deși au o formă de tip Suciului de Sus aparțin grupului Berkesz-Demecser [pl. 1/1-6, 2/1-2, 4-7, 3/1-3; M. Roska, Repertorium, fig. 111, 112 (Suciului de Sus)]; E. A. Balaguri, SA, 2, 1969, fig. 4/1-8, 11.

<sup>86</sup> J. și E. Zatlukal, op. cit., p. 70, fig. 5; Repertorium, p. 91, fig. 113; M. Wośinszky, op. cit., pl. 10/3; N. Kalicz, ArchÉrt, 87, 1960, 1, p. 10, pl. 7/3, 7, fig. 6/1-7; E. A. Balaguri, SA, 2, 1969, p. 153-154, fig. 4/10, 14.

<sup>87</sup> J. și E. Zatlukal, op. cit., p. 70, fig. 5, p. 71, fig. 6; Repertorium, p. 90, fig. 110; N. Kalicz, ArchÉrt, 1960, 1, p. 10, fig. 6/8-10, 12, 14; E. A. Balaguri, SA, 2, 1969, fig. 4/16.


<sup>88</sup> E. A. Balaguri, SA, 2, 1969, p. 153, fig. 1/2, 5, 9, 12, 15.

<sup>89</sup> Pentru această problemă vezi următoarele lucrări: Fr. Kőszegi, ActaArchBudapesta, 12, 1960, p. 137-186; E. Patek, Die Urnenfelder Kultur in Transdanubien, Budapest, 1968, passim; K. Horedt, Așezarea fortificată din perioada Itrzie a bronzului de la Sighetul Marmăției, Baia Mare, 1966, p. 1-23; J. Paulík, Sborník slovenského národného múzea, História, 8, p. 3-43.

<sup>90</sup> Acest tip de vas este cunoscut din complexul cultural de la Lăpuș, în cadrul culturii Otomani și din alte descoperiri din Europa Centrală, cf. C. Kacsó, Marmăția, 2, 1971, p. 39, fig. 2.

Capacele sînt de formă discoidală (pl. 2/6) sau în formă de cap de ciupercă<sup>91</sup>.

b) *Ornamentația vaselor*. Decorarea ceramicii purtătorilor culturii Suciului de Sus este așa de caracteristică încît separarea ei de alte culturi nu prezintă greutăți deosebite. „Este vorba de o ceramică decorată și rafinat



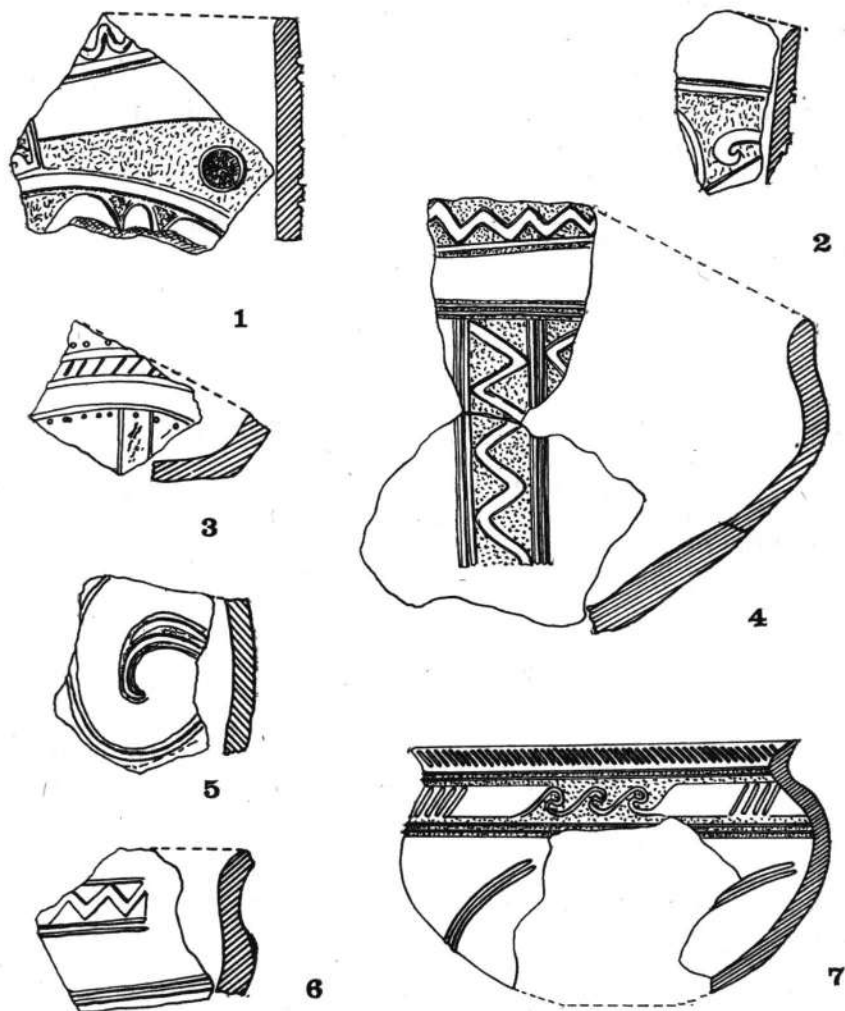
Pl. 15 — Medieșul Aurit, fragmente de oale mari.

executată, mai ales prin excizii”’, se spune în vol. I al *Istoriei României*<sup>92</sup>.

<sup>91</sup> E. A. Balaguri, SA, 2, 1969, p. 154, fig. 1/21, 28,

<sup>92</sup> I. Nestor, *Istoria României*, 1, 1960, p. 112.

Vasile Pârvan, marele arheolog român, în opera sa monumentală *Getica*, preciza : „Nicăieri nu avem o așa mare varietate de forme și bogăție de motive ca aici ... e vorba de splendida ceramică executată de la Ghernesig (Suciu de Sus — n.n.) ... avem forme proprii transilvane de la



Pl. 16 — 1—6, Satulung, fragmente de străchini; 7, Cidreag, ceașcă.

Ghernesig (Suciu de Sus — n.n.) ... al căror profil elegant înviorat de proeminente organice, se îmbogățește ca decorație cu minunatele incizii adinci, de o rară frumusețe și complicație a motivului ornamental, amintindu-ne de aproape anume cești din Cnossos în stilul Kamares<sup>93</sup>. După această caracterizare excelentă avem datoria doar să ne ocupăm analitic cu motivele din care este compus decorul ceramicii Suciu de Sus. Caracte-

<sup>93</sup> V. Pârvan, *Getica*, București, 1926, p. 420 și 689.

ristica principală a acestei ceramici este tehnica exciziei din care rezultă apariția diferitelor motive excizate ca spirale simple sau combinate în șiruri (pl. 1/4; 3/7; 4; 7/1, 3, 11; 10/3; 12/1, 2,8; 13/2-4; 14/1-3), linii în zigzag (pl. 4/1; 7/9), linii simple (pl. 3/8; 4/1), cercuri mari și mici concentrice (pl. 3/8; 5/11; 6/4; 7/11), succesiuni de semicercuri (pl. 4/1), dinți de lup (pl. 5/9; 8/2, 4; 10/1), motive vegetale etc. Prin tehnica de incizii se obțin motive ca : spirale cu cirlig, linii incizate sau mici șanțulețe, succesiuni de liniuțe verticale, mici triunghiuri, linii în unghi (pl. 2/1-3), sau în formă de brăduț (pl. 5/1). În unele cazuri, în special în Ucraina subcarpatică, liniile adânci incizate sau scobite erau unplute cu o substanță albă (fig. 1)<sup>94</sup>. Un alt mod de ornamentare îl constituie proeminențele, butoane de formă conică, aplicate pe suprafața vasului, în special sub buza oalelor (pl. 12/7). De asemenea, într-o perioadă târzie, o serie de vase au fost decorate cu caneluri subțiri și verticale sau late și oblice, pe umăr (pl. 3/9; 6/7; 9/4; 10/4,6; 11/5), sau pe corpul vasului (pl. 15/1-3). O categorie aparte de ornamente o constituie striurile (pl. 1/8; 10/5-7), întilnite pe suprafața oalelor mari, decor bine cunoscut încă din faza I a culturii Otomani, care se menține și în tot timpul epocii bronzului. De asemenea sînt cunoscute și motive punctate (pl. 16/3). Vasele de tip vatră-portativă au fost ornamentate sub buze cu spirale duble (pl. 9/3,5).

Motivele folosite depind și de categoriile de ceramică. În timp ce pentru cești și străchini se folosesc cu precădere motive excizate sau incizate, oalele mari și mijlocii sînt ornamentate cu striuri, cu proeminențe, briu alveolar, cu caneluri late, sau sînt neornamentate.

Unele vase ale culturii Suciului de Sus sînt ornamentate și cu motive vegetale<sup>95</sup>.

#### OBIECTE DE METAL

Problema obiectelor de metal descoperite în complexele culturii Suciului de Sus este destul de anevoioasă. Sînt puține obiectele de metal care provin din așezări sau necropole, iar limitele cronologice ale culturii Suciului de Sus nu sînt încă precizate. Prin coroborarea puținelor piese descoperite în așezări și necropole cu cele din depozite, printr-o cale indirectă, analizînd depozitele sau eventual descoperirile izolate aflate în aria de răspîndire a culturii Suciului, putem determina cu oarecare siguranță principalele tipuri de bronzuri ale culturii. Dar și aici întîmpinăm greutăți cronologice. Care este primul orizont cronologic cu care începe seria depozitelor atribuite ipotetic culturii Suciului de Sus, și cu care se poate încheia? Problema o discutăm dar fără să avem pretenția de a o rezolva. Greutățile încep odată cu atribuirea culturală a unor depozite ce aparțin orizontului cronologic Apa-Hajdusâmson. Chiar atribuirea culturală a depozitului de la Apa nu este rezolvată pe deplin. În general specialiștii opinează pentru cultura Otomani, dar unii și pentru cultura Wietenberg sau Suciului de Sus. Dacă posibilitatea atribuirii lui culturii Wietenberg este exclusă, nu putem să afirmăm același lucru despre Suciului de Sus, avînd în vedere afinitățile

<sup>94</sup> Vl. Dumitrescu, *Necropola de incineratie din epoca bronzului de la Ctrna*, București, 1961, p. 160-161. În aria de răspîndire a culturii Suciului din România avem cazuri puține cu încrestație albă, printre care o fusaiolă descoperită la Tiream (vezi catalogul).

<sup>95</sup> Repertorium, fig. 112.



existente între concepția ornamentației unor obiecte din depozit și a ceramicii de tip Suciul. Cercetătorul I. Bóna leagă cercul așa-zis „Apa - Gaura” cu „Grupa Felsőszűcs — Sztánfalva”. Totuși, credem că trebuie să ometem deocamdată posibilitatea de a atribui culturii Suciul de Sus descoperirile orizontului cronologic Apa-Hajdusámson (Bronz B<sub>1</sub>) cele care apar în aria de răspindire a culturii Suciul, pentru că, pe de o parte nu avem descoperiri sigure de tip Suciul, în special ceramică, care să dateze din această perioadă, pe de altă parte, credem că pînă la noi dovezi contrarii atribuirea depozitului de la Apa purtătorilor culturii Suciul de Sus este neverosimilă, deoarece chiar în imediata apropiere a locului de descoperire (stabilizat de noi în ultimul timp, în urma unei periegeze : Medieșul Aurit, locul numit Jungreis) au fost descoperite două sau chiar trei așezări și o necropolă pe care le putem sincroniza cu depozitul, ele aparținând însă culturii Otomani <sup>96</sup>.

Orizontul cronologic următor al depozitelor este grupa Săpînța-Pecica, care este reprezentată în aria de răspindire a culturii Suciul pe teritoriul României, prin depozitul de la Săpînța <sup>97</sup>, în Ucraina subcarpatică la Podgoriany și la Kolodnoje <sup>98</sup>, iar în Ungaria la Zajta <sup>99</sup>. Este însă problematică datarea acestui orizont. Unii pledează pentru Bronz B <sup>100</sup>, iar alții pentru Bronz C <sup>101</sup>. Un lucru este cert, pînă la Bronz D, din aria de răspindire a culturii Suciul, pînă în prezent, nu avem nici o descoperire aparținând unui alt grup de depozite. Din orizontul cronologic următor Uriu-Domănești (sau Opály) avem deja descoperiri, depozite care se pot lega indiscutabil cu cultura Suciul de Sus, cum este în cazul depozitului de la Medvedivțe <sup>102</sup> din Ucraina subcarpatică, găsit într-o așezare de tip Suciul. În Ucraina subcarpatică depozitele aparținând orizontului cronologic al depozitului Medvedivțe sînt de exemplu : Velickije, Lucki, Dubrova, Velikaja, Began <sup>103</sup>, Borzava etc. Ele se pot atribui destul de sigur culturii Suciul de Sus. În Ungaria depozitele de tip Opály (BRD) împreună cu tumulul Nyírkarász-Gyulaháza mai nou sînt atribuite grupului Berkesz-Demecser, și nu culturii Suciul de Sus <sup>104</sup>.

Pe teritoriul României depozitele aparținând grupei Uriu-Domănești <sup>105</sup>, descoperite în aria de răspindire a culturii Suciul de Sus se pot atribui acestei culturi cu anumite rezerve. Acestea sînt : Batarci, Prilog, Domănești I și II, Stîna, Livada, Cehăluț, Vima Mare <sup>106</sup>. Cînd intenționăm

<sup>96</sup> T. Bader — S. Dumitrașcu, *Materiale*, 9, 1970, p. 127—136. Rezultatele ultimelor săpături sînt inedite.

<sup>97</sup> Vezi nota 49.

<sup>98</sup> A. Mozsolics, *Bronzefunde des Karpatenbeckens*, Budapesta, 1967, p. 170.

<sup>99</sup> *Ibidem*, p. 178.

<sup>100</sup> A. Mozsolics, *ActaArchBudapesta*, 9, 1958, p. 119—156.

<sup>101</sup> I. Bóna, *ActaArchBudapesta*, 9, 1958, p. 211—243.

<sup>102</sup> Vezi nota 81.

<sup>103</sup> J. Bernjaković, *SlovArch*, 8, 1960, 2, p. 325—392.

<sup>104</sup> Vezi nota 85.

<sup>105</sup> Opinăm pentru folosirea în continuare a denumirii grupa Uriu-Domănești, stabilită încă de I. Nestor și nu Uriu-Drăgomiștești, așa cum s-a propus recent de către Alex. Vulpe (cf. A. Vulpe, *Ăzte und Beile*, München, 1971, *passim*). Dacă nu este justificată menținerea denumirii pe baza depozitului nr. I de la Domănești, pentru că nu este un depozit închis și nu conține piesele caracteristice acestei grupe, credem că este suficient a lua în considerare depozitul nr. II, recent descoperit (T. Bader, *Satu Mare, Studii și Comunicări*, 1969, p. 73—84, pl. 20—34).

<sup>106</sup> T. Bader, *Dépôts de l'âge du bronze tardif du nord-ouest de la Transylvanie*, *Inventaria Archeologica*, Roumanie, fasc. 6, București, 1971, *passim*.

să atribuim unele descoperiri de bronzuri anumitor culturi nu scăpăm din vedere faptul că la sfîrșitul epocii bronzului este o uniformizare destul de accentuată și avansată a tipurilor de bronzuri, în bazinul carpato-danubian, ceea ce îngreunează și mai mult problema atribuirii. Totuși, pe baza celor mai sus arătate, încercăm determinarea obiectelor de bronz folosite, sau eventual produse, în cadrul culturii Suciului de Sus. Ele se pot împărți în patru grupe : arme, unelte de muncă, podoabe și piese de harnașament.

*Arme.* Topoare de luptă cu disc (tipul B, cu variantele sale) din depozitele de la Kolodnoje, Sărăsău<sup>107</sup>, aparținînd orizontului cronologic Săpînța-Pecica (Kosziderpadlás), Velikaja-Began, Čtomonin, Akli<sup>108</sup> (Ucraina subcarpatică), Domănești I, II, Batarei, Prilog, Livada, Cehăluț, Vima Mare (România), aparținînd orizontului cronologic Uriu-Domănești<sup>109</sup>, topoare cu ceafă prelungită din depozitele Velikije Lucki, Dubrovo (Ucraina subcarpatică), Batarei (România) din grupa Uriu-Domănești<sup>110</sup>, pumnale, săbii, de la Zajta<sup>111</sup>, orizontul cronologic Kosziderpadlás, Batarei Domănești (România), din grupa Uriu-Domănești, virfuri de lance din depozitele Velikaja-Began, Obava (Ucraina subcarpatică), Batarei (România)<sup>112</sup>, grupa Uriu-Domănești. Un fragment de topor de luptă cu disc a fost descoperit în cursul acestui an în așezarea de la Culciu Mare.

*Unelte de muncă.* Din această categorie de obiecte cunoaștem următoarele tipuri : seceri cu butoni, cu limba la mîner și cu cîrlig, din mai multe depozite, culturi de tip așa-zis „ardelean” (un fragment a fost descoperit recent la Culciu Mare), la fel din mai multe depozite, topoare cu aripioare, din depozitele Zmejevka, Malaja, Dobrony, Ciornii Potok etc. (Ucraina subcarpatică), Domănești (România)<sup>113</sup>.

*Podoabe.* Cunoaștem următoarele tipuri de podoabe : diademe (Medvedivțe), apărător de braț (din mai multe descoperiri)<sup>114</sup>, brîu, (Medvedivțe), brățări de diferite tipuri (din mai multe depozite), aplice, discuri, falere (Domănești II) ace de diferite tipuri (pl. 12/8)<sup>115</sup>.

*Piese de harnașament.* Deocamdată cunoaștem doar două tipuri de psalii (Medvedivțe) și un opritor-buton (Domănești II)<sup>116</sup>.

Multe din obiectele de bronz au fost probabil produse de atelierele purtătorilor culturii Suciului de Sus iar altele provin cu siguranță din zonele vecine.

## OBIECTE DE PIATRĂ ȘI DE LUT

În așezările culturii Suciului de Sus au fost descoperite mai multe obiecte de piatră și de lut ca : topoare de piatră, rîșnițe de mînă, pietre de netezit, prisnele, roți de la car de cult, „căței de foc” (pl. 1/9 ; 11/3,5—9). La Culciu Mare s-a găsit un obiect de lut în formă de sigiliu, a cărui menire nu a fost încă stabilită.

<sup>107</sup> A. Mozsolics, *op. cit.*, p. 41, fig. 13/1 ; D. Popescu, *Dacia*, N. S., 7, 1963, p. 99, fig. 6/1.

<sup>108</sup> K. Bernjaković, *op. cit.*, pl. 10/3.

<sup>109</sup> Vezi nota 107.

<sup>110</sup> K. Bernjaković, *op. cit.*, pl. 8/4, 7 ; T. Bader, *op. cit.*, R. 25 a 2, 3.

<sup>111</sup> A. Mozsolics, *op. cit.*, pl. 65/2.

<sup>112</sup> K. Bernjaković, *op. cit.*, pl. 8/1, 5, 6, 13 ; T. Bader, *op. cit.*, R., 25 b, 12.

<sup>113</sup> *Ibidem*, pl. 4/9, 5/1 ; *ibidem*, R., 25 b, 10.

<sup>114</sup> E. A. Balaguri, *SA*, 2, 1969, p. 152, fig. 3/25.

<sup>115</sup> K. Bernjaković, *op. cit.*, *passim*, T. Bader, *op. cit.*, *passim*.

<sup>116</sup> T. Bader, *op. cit.*, R., 24, g. 39.

## CRONOLOGIA RELATIVĂ

Una din cele mai controversate probleme privind cultura Suciului de Sus este aceea a cronologiei relative, fixarea limitelor cronologice, adică începutul și sfârșitul culturii. În ultimii 30 de ani au fost emise diferite păreri și teorii privind această problemă. Vasile Pârvan<sup>117</sup> a datat descoperirile de la Suciul de Sus, în cadrul cronologiei sale, în Bronz B III, adică în Bronz târziu. După M. Roska, materialul de tip Suciul de Sus datează din perioada de trecere de la epoca bronzului la prima epocă a fierului, o bună parte din materialul ceramic fiind din epoca bronzului, iar o altă parte ajungând până în prima epocă a fierului<sup>118</sup>. Totuși este de menționat că mai târziu M. Roska revine și încadrează necropola de la Suciul de Sus în epoca cuprului<sup>119</sup>. După P. Patay, Cultura Suciului de Sus înseamnă sfârșitul epocii bronzului în Transilvania<sup>120</sup>. D. Popescu, în lucrarea sa despre epoca bronzului timpuriu și mijlociu, deși nu datează descoperirile de tip Suciul, le leagă de cultura Otomani, iar mai târziu împreună cu cultura Noua le încadrează în perioada III (după cronologia lui I. Nestor), a epocii bronzului<sup>121</sup>. I. Bóna crede că cultura Suciului de Sus ia naștere — după cronologia sa — probabil în faza a III-a a bronzului mijlociu, după ce ia sfârșit evoluția culturii Spiralbuckelkeramik (adică grupa Füzesabony, Gyulavarsánd și Otomani). Cu aceste trei grupe, Suciul de Sus ar fi contemporan doar în evoluția sa timpurie<sup>122</sup>. M. Petrescu-Dimbovița înclină pentru o datare între sfârșitul perioadei mijlocii și începuturile târzii ale epocii bronzului (secolele XIV—XIII î.e.n.)<sup>123</sup>. Cercetătoarea maghiară A. Mozsolics datează cultura Suciului de Sus, după cronologia sa, în Bronz IV (Reinecke C—D) nedepășind cadrele bronzului târziu (Reinecke D) iar în perioada următoare în Bronz V (Hallstatt A), urmează cultura Gava<sup>124</sup>. După ipoteza emisă de N. Kalicz pe baza săpăturilor efectuate la Retközberencs-Paromdomb, cultura Suciului de Sus urmează după cultura Otomani, din bronzul mijlociu (idee preluată și de M. Gimbutas) fiind contemporană cu cultura Egyek (descoperirea de la Igricz-Matata) și ajunge până în Hallstattul timpuriu — judecând după necropola de la Alsobereczki. Astfel ea se dezvoltă între sfârșitul bronzului mijlociu și începuturile Hallstattului timpuriu<sup>125</sup>. O nouă ipoteză privind cronologia

<sup>117</sup> V. Pârvan, *Gelica*, București, 1926, p. 378.

<sup>118</sup> M. Roska, *Közlemények* ..., 1940, 1, p. 21—22.

<sup>119</sup> *Repertorium*, p. 90—91.

<sup>120</sup> P. Patay, *ArchÉrt.*, 3, 1942, 1—2, p. 113.

<sup>121</sup> D. Popescu, *SCIV*, 13, 1962, 2, p. 406.

<sup>122</sup> I. Bóna, *Annales Univ. Budapest*, 1961, 3, p. 17. În urma cercetărilor făcute de arheologii români, în ultimul timp s-a demonstrat evoluția culturii Otomani până în pragul Hallstattului timpuriu, ceea ce exclude posibilitatea datării începutului culturii Suciului de Sus la sfârșitul culturii Otomani (cf. K. Horedt, *MuzBrukenthal*, 13, 1967, p. 145—146; idem, *ActaArchCarpathica*, 9, 1967, 1, p. 5—28; I. Ordentlich, *Dacia*, N.S., 14, 1970, p. 83).

<sup>123</sup> M. Petrescu-Dimbovița, *Dacia*, N.S., 4, 1960, p. 152.

<sup>124</sup> A. Mozsolics, *ActaArchBudapesta*, 12, 1960, p. 123; idem, *ActaArchBudapesta*, 8, 1957, 1—4, p. 120, n. 10.

<sup>125</sup> N. Kalicz, *ArchÉrt.*, 87, 1960, 1, p. 11—12, n. 111; idem, *A kispárdai vár története*, Kispárda, 1961, p. 77—78. Ni se pare că la Retközberencs-Paromdomb este vorba de o fază a culturii Otomani, poate a II-a, care de fapt stratigrafic a fost urmată de o etapă de dezvoltare a culturii Suciului de Sus, vezi și N. Kalicz, *ArchÉrt.*, 1970, 1, p. 23—31; M. Gimbutas, *Bronze age in central and eastern Europe*, 1965, Haga, p. 218.

culturii Suciului de Sus a fost emisă de T. Kemenczei, acceptată și de T. Kovács, după care evoluția independentă a culturii Suciului de Sus ia sfârșit încă la sfârșitul Bronzului C, după care urmează o nouă sinteză culturală, denumită grupa Berkesz-Demecser, datată în Bronz D<sup>126</sup>. Pe de altă parte Kurt Horedt propune datarea culturii în Bronz C-D, iar D. Berciu, numai în perioada de tranziție, în Bronz D (Reinecke), după ce se încheie evoluția culturii Otomani. După N. Chidioșan cultura Suciului de Sus începe evoluția sa în Bronz C și continuă pînă în pragul epocii hallstattiene (Ha A<sub>1</sub>) iar colegul său S. Dumitrașcu presupune cel puțin o fază de dezvoltare a culturii Suciului și în perioada mijlocie a epocii bronzului<sup>127</sup>. Cercetătorul M. Rusu datează cultura Suciului de Sus între Br B<sub>1</sub>—Ha A<sub>1</sub>; Alexandru Vulpe sincronizează prima fază a culturii Suciului de Sus cu Otomani III, iar necropola tumulară de la Lăpuș reprezintă după părerea sa faza a doua a culturii Suciului de Sus<sup>128</sup>. Pentru o datare tîrzie a culturii pledează și cercetătorii sovietici E. A. Balaguri și A. I. Terenojkin<sup>129</sup>.

Așa cum s-a văzut, părerile cercetătorilor privind încadrarea cronologică a culturii Suciului de Sus diferă, dar în linii mari ele se pot limita la un interval ce cuprinde perioada sfârșitului bronzului mijlociu, perioada bronzului tîrziu și începutul primei epoci a fierului.

În ceea ce urmează, pe baza noilor săpături și rezultatelor obținute în ultimul timp, încercăm să schițăm cronologia relativă a culturii Suciului de Sus în zona de răspîndire românească, coroborînd datele obținute de noi cu cele din Ucraina subcarpatică și din Ungaria.

Mai greu de stabilit sînt începuturile culturii Suciului de Sus. Mulți cercetători ca: A. și E. Zatlukal, N. Kalicz, A. Mozsolics (ii atribuie o componentă Komarovo), D. Berciu, E. A. Balaguri, I. Paulik etc. susțin că cultura Suciului de Sus a luat naștere pe un fond Otomani și Wietenberg sau chiar reprezintă o sinteză tîrzie a acestor două culturi. Așa cum arăta K. Horedt această presupunere nu este pe deplin convingătoare<sup>130</sup>. Se pune problema în care perioadă a bronzului trebuie să căutăm începutul acestei culturi? După I. Nestor este foarte probabil că acest grup necercetat reprezintă un element sudic, de origine imposibil de precizat deocamdată<sup>131</sup>. Va trebui să se analizeze sugestia lui M. Rusu care vede o legătură genetică între cultura Vučedol periferică și Suciului de Sus. Chiar unele dintre descoperirile de tip Vučedol sînt atribuite de M. Rusu culturii Suciului de Sus. Ele ar reprezenta faza I a culturii și sînt datate în Br A<sub>2</sub>—B<sub>1</sub>. Am merge cu un pas mai departe și am spune că de fapt este vorba de cultura Zók, grupa Nirului (documentată în aria de răspîndire a culturii Suciului de Sus în România, la Berea, Viile Berei și Togul Sf. Gheorghe, și la Fințieșul Mic<sup>132</sup>), și nu în general despre cultura Vučedol, care are o arie de

<sup>126</sup> T. Kemenczei, ArchÉrt, 1963, 2, p. 182—183; T. Kovács, FoliaArch, Budapesta, 1966/67, p. 46—58.

<sup>127</sup> K. Horedt, op.cit., p. 144; D. Berciu, *Zorile istoriei în Carpați și la Dunăre*, București, p. 210. Autorul presupune două faze de dezvoltare a culturii Suciului de Sus; N. Chidioșan, SCIV, 21, 1971, 2, p. 290—292; S. Dumitrașcu, *Lucrări științifice*, 1, 1967, Oradea, p. 75.

<sup>128</sup> M. Rusu, op. cit., passim; A. Vulpe, SCIV, 22, 1971, 2, p. 307.

<sup>129</sup> E. A. Balaguri, SA, 2, 1969, p. 156—158; A. I. Terenojkin SA, 1, 1965, p. 86—89.

<sup>130</sup> K. Horedt, op. cit., p. 144—145.

<sup>131</sup> I. Nestor, *Istoria României*, I, 1960, p. 112.

<sup>132</sup> M. Rusu, *Enzyklopädisches Handbuch* . . . , p. 1400; C. Kacsó, SCIV, 23, 1972, 1, p. 31—44.

răspindire mult mai mare. Această cultură folosește tehnica de ornamente principală a ceramicii Suciului de Sus, excizia, la care se adaugă și o serie de elemente decorative comune cum sînt: linii adîncite, paralele, crestate (Strichkanale), simple sau în benzi, orizontale sau verticale; linii frînte (zigzaguri) adîncite sau excizii; cercuri crestate; motive solare; triunghiuri adîncite; ornamente de tip brăduț; impunsături succesive, încrustații albe etc. La acestea se adaugă și un alt element important — spațiul geografic comun. Se nasc două ipoteze: ori grupa Nir este contemporană cu cultura Suciului de Sus, ori aceasta îi urmează. Pentru prima ipoteză nu avem deocamdată date concrete, mai degrabă credem că este vorba de un fond pe baza căruia ia naștere cultura Suciului de Sus și evident în anumite etape de dezvoltare, intră în contact cu complexele culturale vecine în cursul fazelor lor de dezvoltare. Credem că, încă din faza I a culturii Otomani se preiau anumite elemente (de exemplu striurile), cînd cultura Suciului de Sus este probabil încă în faza de formare. Un singur ciob de tip Suciului de Sus, ornamentat cu linii în zigzag în excizie, pe buză, descoperit la Potău, comuna Medieșul Aurit (cultura Otomani faza I—II), indică un contact timpuriu între aceste două complexe culturale. Iar în faza a II-a a culturii Otomani și Wietenberg cultura Suciului de Sus primește alte elemente decorative (spirală cu cîrlig sau spirale înlănțuite) aplicate aici în excizie în maniera tehnicii de ornamentare specifică a culturii Suciului de Sus. Firește contactele mai slabe, din faza inițială a culturii Suciului de Sus cu celelalte culturi nu numai că se mențin în perioadele următoare, am putea să spunem în faza clasică, dar se și intensifică. Ele sînt dovedite prin descoperirile de ceramică de tip Suciului de Sus în cadrul complexelor Otomani și Wietenberg, în special în faza a III-a a acestor culturi. Nu se pot exclude nici elementele sudice — poate tocmai prin intermediul acestor două complexe culturale — influențele miceniene, prezente în bazinul carpato-danubian, așa cum susțin și au susținut mai mulți cercetători ca: P. Reinecke, T. Sulimirszi, J. Bouzek, St. Foltiny, J. Werner, K. Horedt, M. Rusu și alții<sup>133</sup>. Avem în vedere în special spirală, dar mai ales motivele vegetale, care au fost puse în legătură cu cele miceniene încă de P. Reinecke.

În concluzie, cultura Suciului de Sus ia naștere probabil încă la sfîrșitul bronzului timpuriu, sau la începutul bronzului mijlociu. La sfîrșitul bronzului mijlociu se prezintă ca o cultură de sine stătătoare, care se dezvoltă continuu în cursul perioadelor următoare, pe o suprafață ce cuprinde partea de răsărit a Nirului, Ucraina subcarpatică și Cimpia Someșului și a Văii Lăpușului din nord-vestul României.

În ceea ce privește problema sfîrșitului culturii avem mai multe date convingătoare. Totuși, ea a fost complicată — așa cum am mai arătat — cronologic și cultural prin introducerea de către unii cercetători, în aria de răspindire din Ungaria a culturii Suciului de Sus a unei noi grupe

<sup>133</sup> Lucrări mai importante pentru această problemă: P. Reinecke, WPZ, 19, 1942, p. 103; J. Werner, *Mykenae — Siebenbürgen — Skandinavien, Acti del I Congr. Intern. di Preist. e Protoist. Med.*, 1950, Firenze, 1952, p. 293—308 (lucrarea n-am putut s-o consultăm); N. Sanders, *Antiquity*, 152, 1964, p. 258—262; K. Horedt, NÉH, 2, 1960, p. 31—44; J. Bouzek, *Listy Filologické*, 88, 1965, 3, p. 241—255; idem, PA, 51, 1960, p. 242—276; S. Pigott, *Sbornik Národního Muzea v Praze*, 20, 1966, 1—2, p. 117—125.

culturale denumită Berkesz-Demecser, datată în Bronz D. Nu punem la îndoială existența acestui grup regional în Cimpia Nirului. Evident acesta se deosebește de cultura Suciului de Sus clasică, mai ales prin faptul că dispăre ornamentația specifică a culturii Suciului și apar elemente noi ce duc spre Hallstatt, păstrându-se în linii mari doar anumite forme de ceramică de tip Suciului de Sus. Evident că nu mai este vorba de o cultură independentă de Suciului de Sus. Dar, pe de o parte, nu putem să acceptăm nici părerea lui Kalicz, admisă de E. A. Balaguri, că ornamentarea mai simplă este caracteristică pentru faza de dezvoltare timpurie a culturii Suciului de Sus, pe de altă parte, nici în România și nici în Ucraina Subcarpatică grupa Berkesz-Demecser deocamdată nu este documentată, iar ornamentația clasică de tip Suciului de Sus apare aici împreună cu elemente Berkesz-Demecser (caneluri mici, paralele, verticale sau oblice) ce duc spre o hallstattizare, fapt constatat la Culciu Mare și la Medieșul Aurit. În acest context credem că, cultura Suciului de Sus în România, pe baza săpăturilor arheologice din aceste două localități, sau în Ucraina subcarpatică (Medvedivț), se menține pînă în pragul epocii Hallstatt-ului, participînd efectiv, alături de alte elemente noi la procesul de hallstattizare, ce a cuprins de fapt un spațiu mult mai mare decît aria de răspîndire a culturii Suciului de Sus. În cadrul acestui proces de hallstattizare ia sfîrșit evoluția independentă a culturii Suciului de Sus, care a avut probabil loc la începutul perioadei Hallstattului timpuriu (Ha A<sub>1</sub>).

Credem că este încă prematur a vorbi despre fazele de dezvoltare ale culturii Suciului de Sus. Doar teoretic putem presupune că trebuie să existe o fază timpurie, încă la sfîrșitul bronzului timpuriu și începutul bronzului mijlociu, o fază de bronz mijlociu (încă nedocumentată) și o fază (poate a III-a) din bronz tîrziu, cunoscută din descoperirile prezentate în lucrarea de față.

## DIE SUCIU DE SUS-KULTUR IM NORDWESTEN VON RUMÄNIEN

### ZUSAMMENFASSUNG

Die ersten Funde, die der Suciul de Sus-Kultur angehören, wurden, bereits in der zweiten Hälfte des 19. Jahrhunderts in der namensgebenden Ortschaft Suciul de Sus gefunden.

In der letzten Zeit ist die Anzahl der Funde vom Typus Suciul de Sus beträchtlich angewachsen und sie umfaßt in der Gegend von Satu Mare, in Crișana und in der Maramureș insgesamt 40 Ortschaften. Obwohl das Verbreitungsgebiet der Spuren der Suciul de Sus-Kultur verhältnismäßig groß ist, beschränkt sich das von der Kultur ausgesprochen eingenommene Gebiet in Rumänien auf die Someș-Ebene, auf die Täler der Er-, Lăpuș- und Iza-Flüsse.

Die Träger der Suciul de Sus-Kultur siedeln in offenen, unbefestigten, in Tell-Siedlungen, auf den Flußufeln und auf Erhöhungen. Ihre Wohnungen sind Oberflächenbauten aus Pfählen, Rutengeflecht und Ton mit rechteckigem Grundriß.

Die Suci de Sus-Leute bestatten ihre Toten nach dem Einäscherungsritus in Urnen- oder in Brandgrubengräber, meistens flach, ohne Grabhügel.

Die keramischen Formen der Suci de Sus-Kultur sind meistens Schalen, Schüsseln, Urnen, Siebgefäße, kegelstumpfförmige Gefäße, große und mittelgroße Töpfe, tragbare Herdgefäße. Die Verzierungen der Keramik der Art von Suci de Sus zeichnet sich durch das Kerbschnittverfahren aus in dem einfache Spiralen, oder laufende Spiralen, Zickzacklinien, einfache Linien, konzentrische Kreise, Abfolgen von Halbkreisen, Pflanzenmuster usw. ausgeführt sind. Ebenfalls ist auch das Ritzverfahren und das Inkrustationsverfahren mit weißer Farbe bekannt.

Eine der umstrittensten Fragen über die Suci de Sus-Kultur ist die die sich auf die relative Chronologie bezieht, auf den Anfang und das Ende der Kultur, über welche verschiedene Meinungen laut wurden.

Etwas schwieriger festlegen läßt sich der Anfang der Kultur von Suci de Sus. Viele Forscher sind der Meinung, daß diese Kultur auf der Unterlage der Otomani- und Wietenberg-Kultur entstand oder sogar eine Verschmelzung der beiden Kulturen in ihren Endphasen darstellt. Es kommt nun die Frage auf, in welcher Periode der Bronzezeit die Anfänge dieser Kultur gesucht werden müssen. Dabei muß der Vorschlag von M. Rusu berücksichtigt werden, der zwischen der Vučedol- und der Suci de Sus-Kultur eine Verbindung erkennt. Ich würde sogar noch mehr sagen und behaupten, daß es sich um die Zók-Kultur handelt, um die Nir-Gruppe (die im Verbreitungsgebiet der Suci de Sus-Kultur in Rumänien bei Berea und bei Fintîieşul Mic belegt ist) und nicht im allgemeinen um die Vučedol-Kultur, die ein viel größeres Verbreitungsgebiet hat. Diese Kultur gebraucht die hauptsächlichliche Verzierungsweise der Suci de Sus-Keramik, den Kerbschnitt, zu dem noch einige weitere gemeinsame Verzierungs-elemente hinzukommen wie zum Beispiel: eingetieft Linien, parallele Strichkanäle, senkrechte oder waagerechte Linienbänder oder einfache Linien; Linien im Zickzack eingekerbt oder eingedrückt; eingeritzte Kreise, Sonnenmotive, eingetieft Dreiecke, Tannenzweigmuster, Stichbänder, weiße Inkrustationen usw. Ein weiteres wichtiges Element, das sich hier anführen läßt, ist der gemeinsame geographische Raum. Diese Voraussetzung würde bedeuten, entweder daß die Nir-Gruppe der Suci de Sus-Kultur zeitgleich ist, oder daß diese ihr folgt. Für diese Datierung liegen bis zur Zeit noch keine konkreten stratigraphischen Daten vor, und wir würden eher annehmen, daß es sich um eine Unterlage handelt, aus der die Suci de Sus-Kultur entsteht und daß dann ihre verschiedenen nachträglichen Entwicklungsstadien mit den benachbarten Kulturverbänden im Laufe ihrer Entwicklungsphasen in Berührung kommen. Wir nehmen an, daß aus der ersten Entwicklungsstufe der Otomani-Kultur gewisse Elemente, Muster in der Suci de Sus-Kultur mit aufgenommen worden sind, wie zum Beispiel der Besenstrich als sich diese wahrscheinlich noch in der Entstehungsphase befand. Ein einziges Bruchstück, aus Potău das bei Medieşul Aurit (Otomani-Kultur, Phase I-II) gefunden wurde, und das mit Kerbschnittzickzack verziert ist weist daraufhin, daß zwischen diesen beiden Kulturverbänden ein frühzeitiger Kontakt stattgefunden hat. In der zweiten Phase der Otomani und der Wie-

tenberg-Kultur nimmt die Suci de Sus-Kultur auch andere Dekorationselemente auf (Spiralen), die hier im Kerbschnittverfahren ausgeführt sind, in der Suci de Sus-Kultur eigenen Verzierungsart. Sicherlich werden die schwachen Berührungen die die Suci de Sus-Kultur in ihren Anfängen mit den anderen Kulturen gehabt hat, nicht nur weiterbehalten, sondern in der sogenannten klassischen Periode werden sie auch beträchtlich entwickelt. Dies wird von den Funden der Suci de Sus-Keramik bestätigt, die innerhalb der Otomani- und Wietenbergverbände gemacht wurden, besonders in der dritten Phase dieser Kulturen. Auch die südliche Machart kann nicht übersehen werden, denn vielleicht gerade über die Vermittlung dieser beiden Kulturverbände gelangen die mykänischen Einflüsse, die im Karpaten-Donau-Raum bekannt sind hierher, was viele der Forscher bereits behaupteten und noch behaupten. Im Falle der Suci de Sus-Kultur denken wir besonders an die Spirale, aber hauptsächlich an das Pflanzenmuster.

Abschließend sei gesagt, daß die Suci de Sus-Kultur wahrscheinlich bereits am Ausgang der frühen Bronzezeit oder zu Beginn der mittleren Bronzezeit entsteht, an deren Ausgang sie als selbständige Kultur erscheint, die sich im weiteren im Laufe der folgenden Phasen auf einer Fläche entwickeln wird, die den Teil östlich des Nir, die Karpatenukraine und die Someş-Ebene und die Ebene des Lăpuş-Tals aus dem Nordwesten von Rumänien umfaßt.

Zur Frage des Abschlusses der Kultur verfügen wir über mehr sprechende Angaben. Dennoch war sie nicht zu einfach, denn wie bereits gezeigt — wurde von einigen Forschern sowohl zeitlich als auch vom Standpunkt der Kultur in das Verbreitungsgebiet der Suci de Sus-Kultur aus Ungarn, eine neue Kulturgruppe mit der Bezeichnung Berkesz-Demecser eingegliedert, die in die Bronzezeit datiert wird (BrD). Es ist offensichtlich, daß sich diese Gruppe von der klassischen Suci de Sus-Kultur unterscheidet, und zwar verschwindet besonders die Dekoration der Suci de Sus-Kultur und es kommen neue zu Hallstatt überführende Elemente auf. Dabei werden aber in allgemeinen Zügen sogar einige keramische Formen vom Typus Suci de Sus beibehalten. Andererseits kann aber nicht angenommen werden, daß die einfachere Verzierung die spätere Entwicklungsphase der Suci de Sus-Kultur kennzeichnet, wie bereits behauptet wurde und andererseits ist vorderhand noch weder in Rumänien noch in der Karpatenukraine die Berkesz-Demecser-Gruppe belegt und die klassische Verzierung vom Typus Suci de Sus erscheint hier zusammen mit Elementen der Berkesz-Demecser-Gruppe, die den Übergang zum Hallstatt darstellen, der bei Culciu Mare und bei Medieşul Aurit festgestellt wurde. In diesem Kontext setzen wir voraus, daß die Suci de Sus-Kultur in Rumänien, aufgrund der archäologischen Ausgrabungen in diesen beiden Ortschaften oder in der Karpatenukraine (Medveditza) bis an die Schwelle der Hallstattzeit andauert und sich zusammen mit anderen Elementen an dem Prozeß des Übergangs zum Hallstatt ausgesprochen beteiligt. Innerhalb dieses Prozesses findet auch der Schluß der unabhängigen Entwicklung der Suci de Sus-Kultur statt, der wahrscheinlich zu Beginn der frühen Hallstattzeit stattgefunden hat HA<sub>1</sub>.

Wir erachten es als voreilig etwas über die Entwicklungsphasen der Suci de Sus-Kultur zu äußern. Allein theoretisch kann vorausgesetzt



werden, daß es eine frühe Phase gegeben haben muß, die bereits aus der Ausgangsphase der Frühbronze und dem Anfang der mittleren Bronze datiert, eine Phase aus der mittleren Bronze (die noch nicht belegt ist) und eine (vielleicht die dritte) Phase aus der Spätbronze, die aus den Funden bekannt ist, die in vorliegender Arbeit dargestellt werden.

#### ERKLÄRUNG DER ABBILDUNGEN

Tafel 1. — 1, 3, 5, 7—9 Culciu Mare; 2 Berea; 4, 6, Cehăluţ. Schalenbruchstücke: 1—4, 6; Bruchstücke großer Töpfe: 5, 7, 8; Handmühle: 9.

Tafel 2. — Culciu Mare, Tassen, Deckel, Bruchstücke die in der Wohnung gefunden wurden (Nr. 2).

Tafel 3 — Culciu Mare, ganze Tassen und Bruchstücke: 2, 7, 9; Schüsselbruchstücke: 1, 3—6, 8.

Tafel 4. — Culciu Mare, Schüsselbruchstück: 1; Detail: 1a, b.

Tafel 5. — Culciu Mare, Tassen- und Schüsselbruchstücke.

Tafel 6. — Culciu Mare, Tassen- und Schüsselbruchstücke.

Tafel 7. — Culciu Mare, Tassen- und Schüsselbruchstücke.

Tafel 8. — Culciu Mare, Tassen- und Schüsselbruchstücke.

Tafel 9. — Culciu Mare, Bruchstücke von großen Töpfen und Schüsseln.

Tafel 10. — Culciu Mare, Bruchstücke von Töpfen und Tassen.

Tafel 11. — Culciu Mare, Tassenbruchstücke: 1, 5; Schüsselbruchstücke: 2, 4; Räder; von Kultwagen: 3, 6; Gewichte für Webstühle: 7—9.

Tafel 12. — 1—6, 8, 9, Culciu Mare; 7, Medieşul Aurit.

Tafel 13. — Medieşul Aurit, Bruchstücke einer Schüssel.

Tafel 14. — Medieşul Aurit, Tassen, Bruchstücke von Schüsseln.

Tafel 15. — Medieşul Aurit, Bruchstücke eines großen Topfes.

Tafel 16. — 1, 6, Satulung, Schüsselbruchstücke; 7, Cidreag, Tasse.

1. Tonrädchen aus Tiream.

2. Fundkarte der Suciul de Sus-Kultur in Rumänien.



## DEPOZITUL DE BRONZURI DE LA GHIDICI

DE

ALEXANDRU OANCEA

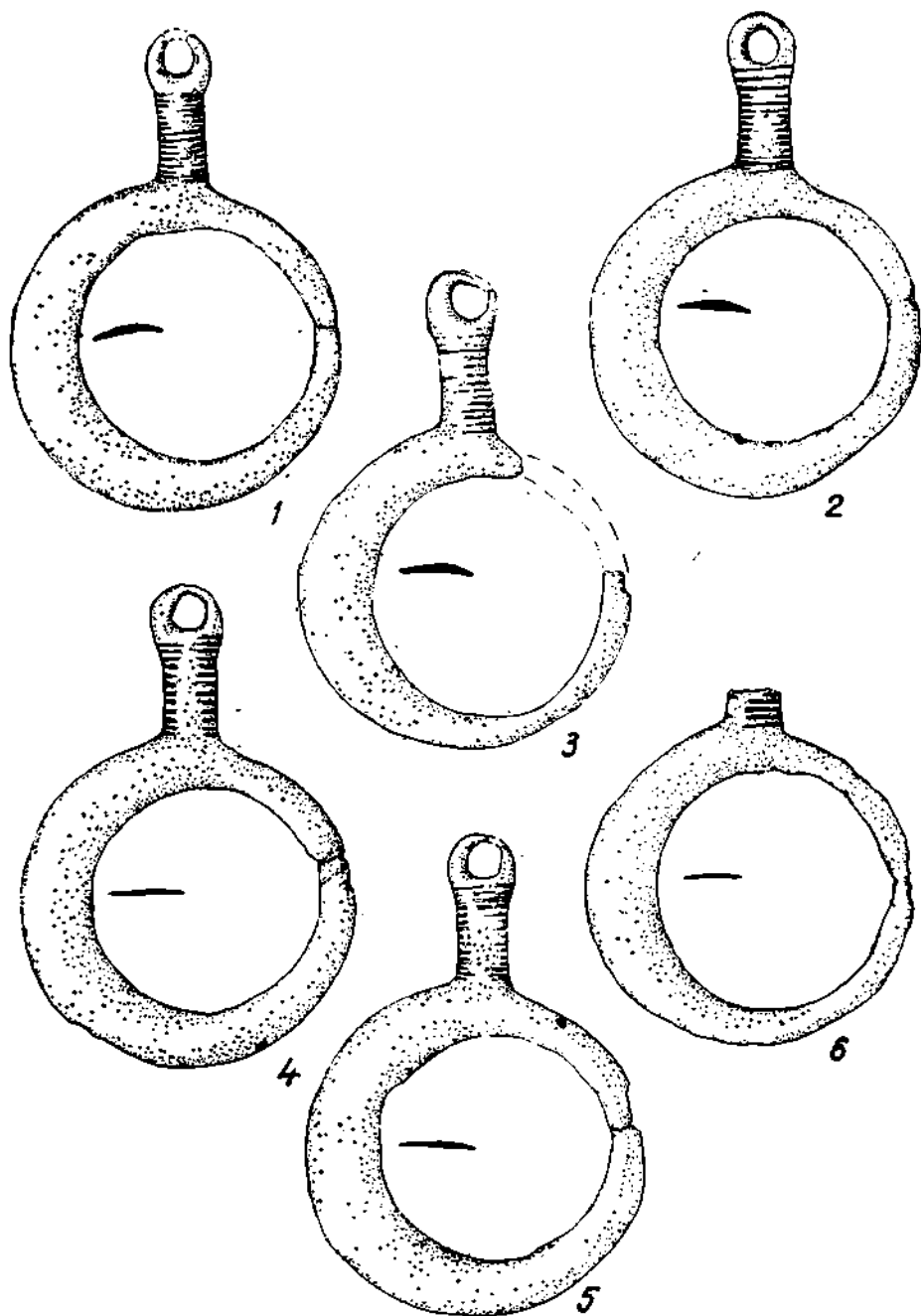
În patrimoniul Muzeului de istorie al Republicii Socialiste România a intrat în anul 1971, transferat de la Muzeul Olteniei din Craiova, un depozit de bronzuri compus din piese de harnașament și de costum. Potrivit datelor înscrise pe fișele de evidență ale obiectelor, depozitul a fost descoperit întâmplător, înainte de 1966, în localitatea Ghidici, jud. Dolj, și a fost achiziționat pentru muzeu de C. S. Nicolăescu Ploșșor.

Depozitul cuprinde 46 de piese de bronz ce pot fi împărțite în șase grupe distincte, pe tipuri de piese: 1) pandantive circulare, 2) protome de păsări acvatice cu verigă de prindere, 3) nasturi, 4) un fragment de fibulă, 5) brățări, și 6) lanțuri spiralice („saltaleoni”). Cu excepția protomelor de păsări și a fibulei, celelalte categorii de piese se prezintă în mai multe serii deosebite prin anumite caracteristici (vezi tabelul cu dimensiunile pieselor).

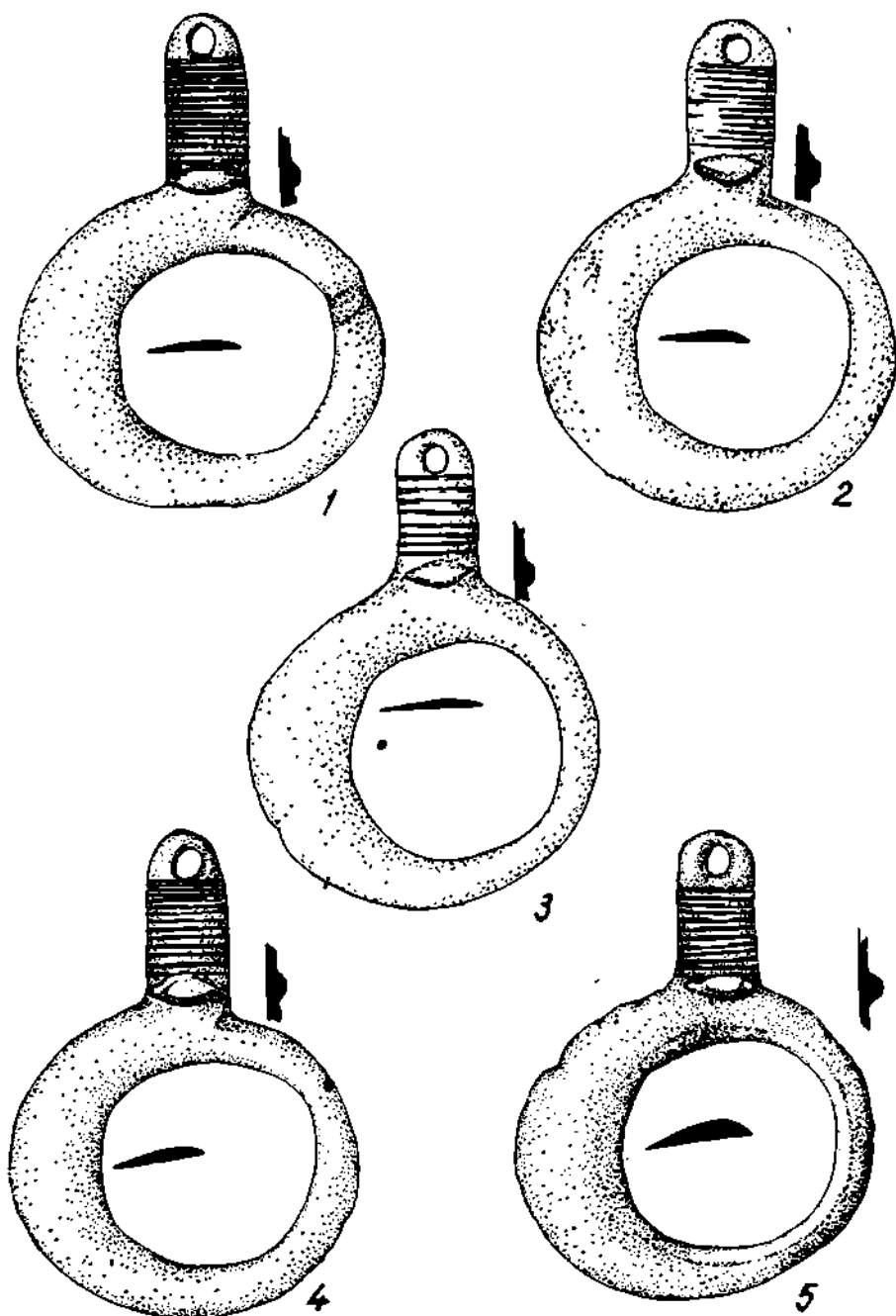
19 *pandantive* de bronz cu corpul de formă circulară, executate din bară, mai lată de o parte, avind secțiunea semiovală-alungită. Pandantivele au pe corp un peduncul scurt, cu marginile drepte și paralele, al cărui cap rotunjit este străbătut de o perforație circulară. Toate piesele au fost turnate în tipare monovalve acoperite, spatele lor fiind neted. Prin forma pedunculului pandantivele pot fi încadrate în două serii, notate aici cu I și II, ambele reprezentind variante ale aceluiași tip.

I. 1—6. Șase pandantive circulare, cu peduncul scurt, avind capul îngroșat și rotunjit (pl. 1/1—6). Pe peduncul, după turnare, a fost executat un decor incizat constind din grupe de linii transversale, paralele, trasate destul de neîngrijit. Toate exemplarele au fost turnate într-un singur tipar, diferențele dintre ele provenind de la gradul, mai mare sau mai mic, de coroziune.

II. 7—18. Douăsprezece pandantive circulare cu peduncul drept, avind capătul rotunjit (pl. 2/1—5; pl. 3/1—6; pl. 4/7). Imediat deasupra liniei de întâlnire a pedunculului cu corpul pandantivului se găsește o proeminență ovală, ușor alungită, turnată concomitent cu piesa propriuzisă. Din punct de vedere al decorului această grupă de pandantive se prezintă în trei variante:



Pl. 1 – Pandantive circulare (1/1).



Pl. 2 – Pandantive circulare (1/1).

- a) decor constind din grupe de linii transversale, paralele (pl. 2/1—5);  
 b) decor din grupe de linii oblice, întretăiate sub forma literei V (pl. 3/1—5);  
 c) decor format din grupe de linii oblice, întretăiate sub formă de V întors (pl. 3/6 și pl. 4/7).

Decorul este executat prin incizie, relativ neglijent, după turnare.

19. O variantă a exemplarelor descrise mai sus (II. 7—18) o reprezintă un pandantiv, la care marginile pedunculului nu sînt paralele, ci se îngustează spre capătul rotunjit (pl. 4/8). Pedunculul este decorat cu grupe de linii incizate după turnare, transversal și paralel.

20—22. Trei *protome* al căror corp redă stilizat o pasăre acvatică (pl. 4/1—3). Protomele au ciocul ușor aplecat în jos, cu capătul rotunjit și lățit; la un singur exemplar este arcuit (pl. 4/2). Ciocul este exagerat alungit comparativ cu capul, relativ mic, avînd pe creștet o „creastă”. Corpul este sugerat printr-o bară care are capătul terminat cu o verigă de prindere. Protomele au fost executate prin turnare în tipare bivalve, neregularitățile obținute la turnare fiind îndepărtate cu mare grijă.

23—24. Doi *nasturi* de bronz (pl. 4/4—5) cu corpul discoidal, executați prin turnare, avînd fața exterioară ușor bombată. Pe partea interioară, concavă, este aplicată o gaică de prindere cu orificiul circular.

25. *Fibulă* fragmentară de bronz cu miez de fier (pl. 4/6) de tip Vače. Se mai păstrează doar corpul de bronz al fibulei, care are formă de arc cu „coaste”. Secțiunea corpului este rotundă.

26—30. Cinci fragmente de *brățări* de bronz executate din sîrmă îngustă, cu secțiunea planconvexă (pl. 6/1—2), romboidală (pl. 6/3—4) și ovală (pl. 6/5).

31—46. *Lanțuri spiralice* („saltaleoni”) (pl. 5/1—16), executate din sîrmă de bronz, lățită, cu secțiunea planconvexă, răsucită în spirale continue. Piese sînt fragmentare, unele deformate prin apăsare.



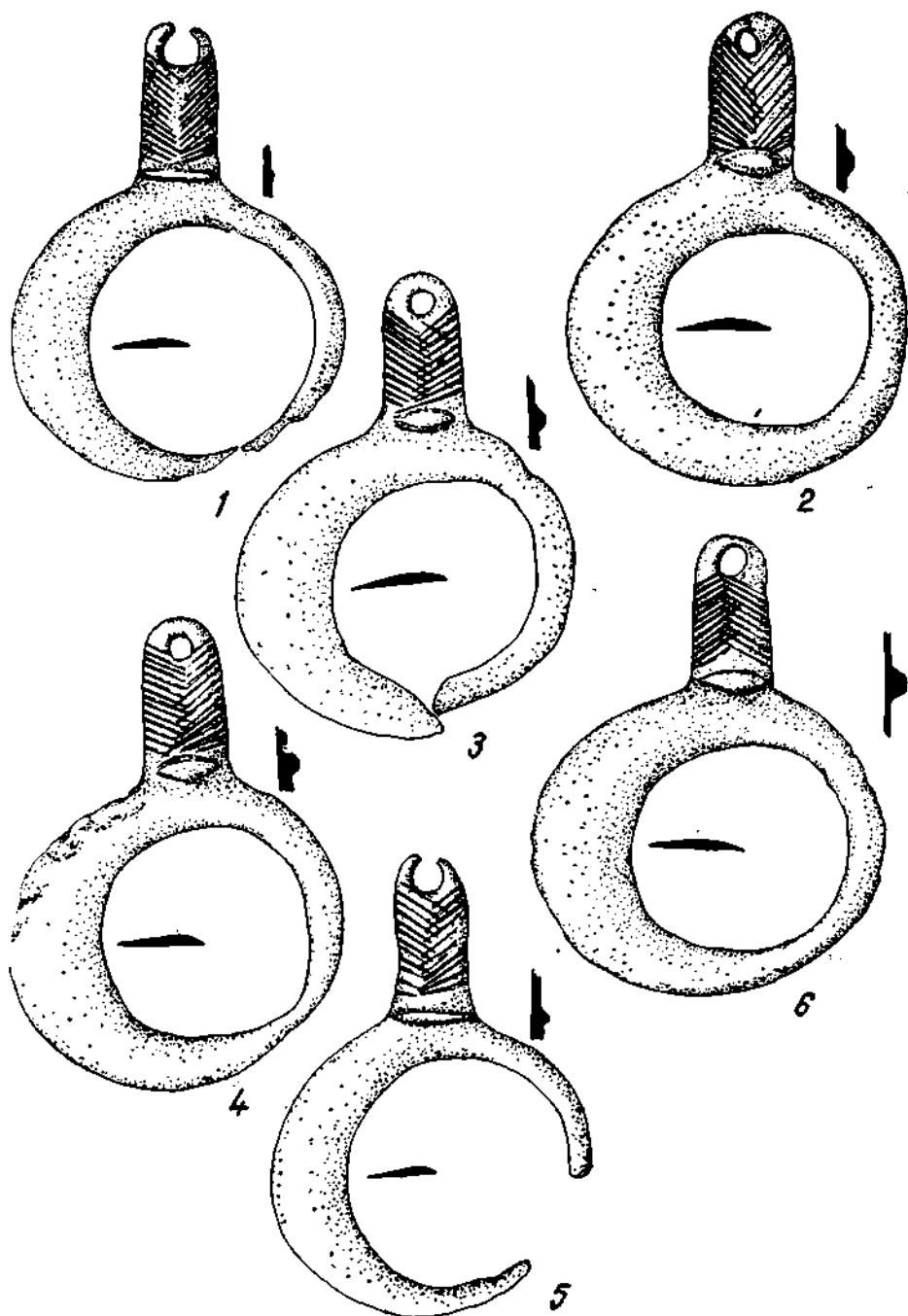
Din prezentarea materialului rezultă că depozitul de bronzuri de la Ghidici se compune din piese de harnașament și de costum, avînd o compoziție unitară<sup>1</sup>. În vederea încadrării tipologice și cronologice vom prezenta analogiile pe categorii de piese.

Pandantivele circulare de tipul celor de la Ghidici se pot situa în aceeași serie cu descoperiri similare grupate în zona balcano-dunăreană și a Dunării mijlocii (fig. 1). În România piese aparținînd aceluiași tip au fost descoperite la Desa<sup>2</sup>, Basarabi<sup>3</sup> (ambele în jud. Dolj) și la Moi-

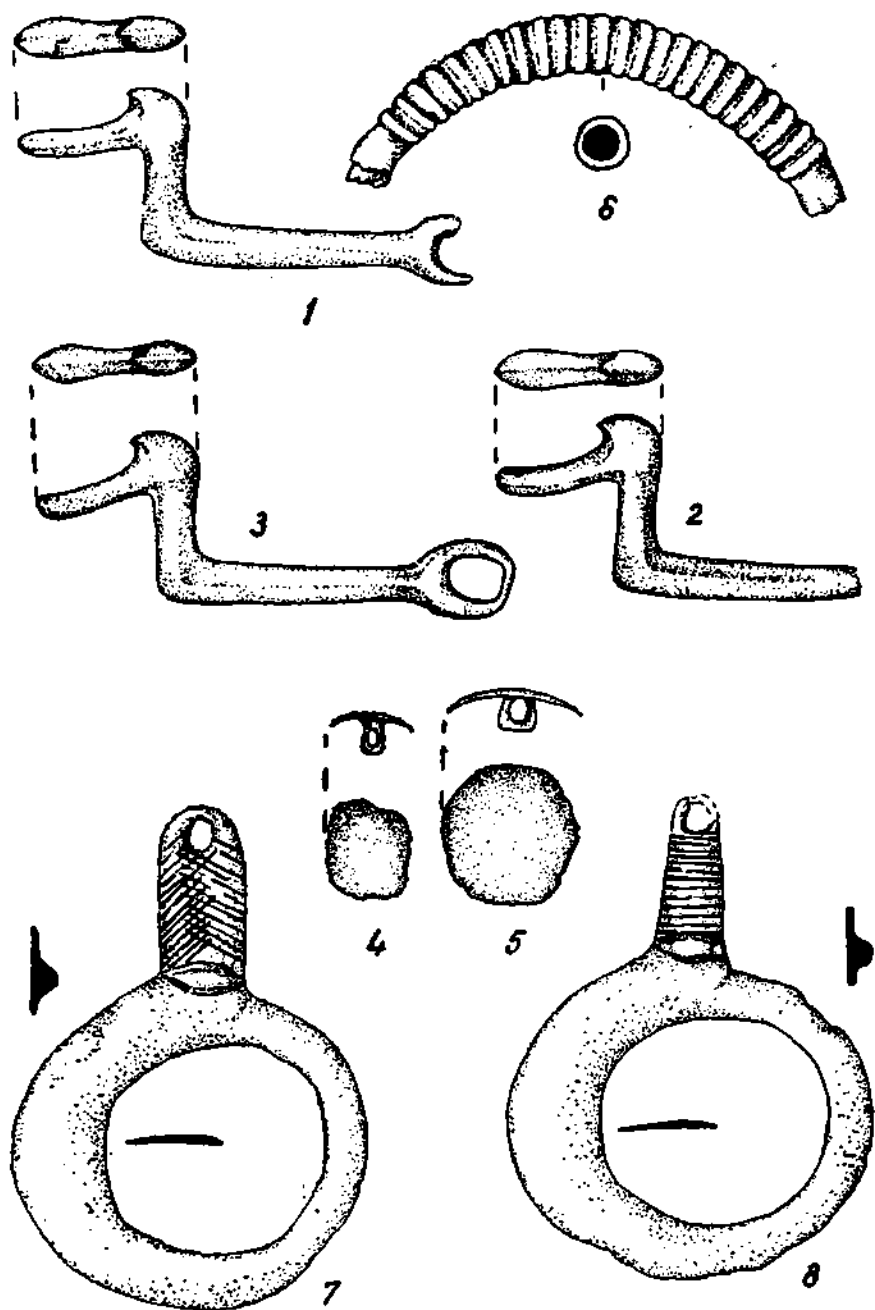
<sup>1</sup> Patina, care ne-ar fi putut da indicații prețioase privind unitatea depozitului, a fost înlăturată după descoperire, în prezent nedisponînd de nici o informație în acest sens.

<sup>2</sup> C. Moisil, BCMI, 4, 1911, p. 84; I. Nestor, WPZ, 21, 1934, p. 124; D. Berciu, *Arheologia preistorică a Olteniei*, Craiova, 1939, p. 176, fig. 221/4 și 5. Depozitul este compus dintr-o fibulă și șapte pandantive circulare, care se deosebesc de cele de la Ghidici, printr-un mic apendice situat pe corpul pandantivului, pe partea opusă pedunculului.

<sup>3</sup> V. Dumitrescu, Dacia, N. S., 12, 1968, p. 216, fig. 23/7: pandantiv asemănător ca formă cu cele din grupa a II-a de la Ghidici, însă nedecorat. La Balta Verde, în mormîntul 2, movila XVII, este semnalat un pandantiv cu corpul în formă de cerc și un mîner triunghiular, care s-ar putea, după descriere, să aparțină tipului în discuție. Vezi în acest sens D. Berciu și E. Gomșa, *Materiale, 2*, 1956, p. 399, Nu este prezent în ilustrațiile lucrării.

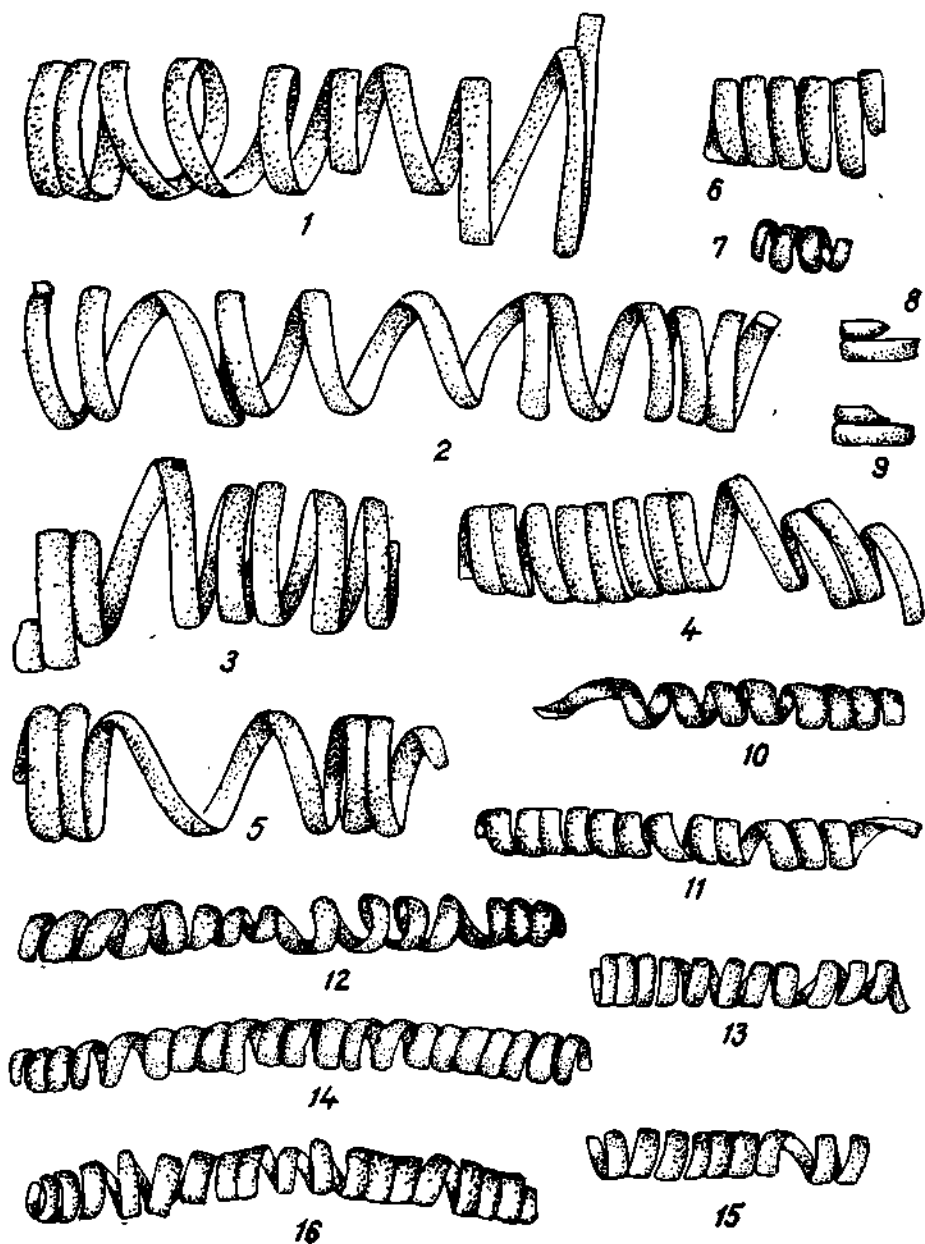


Pl. 3 – Pandantive circulare (1/1).



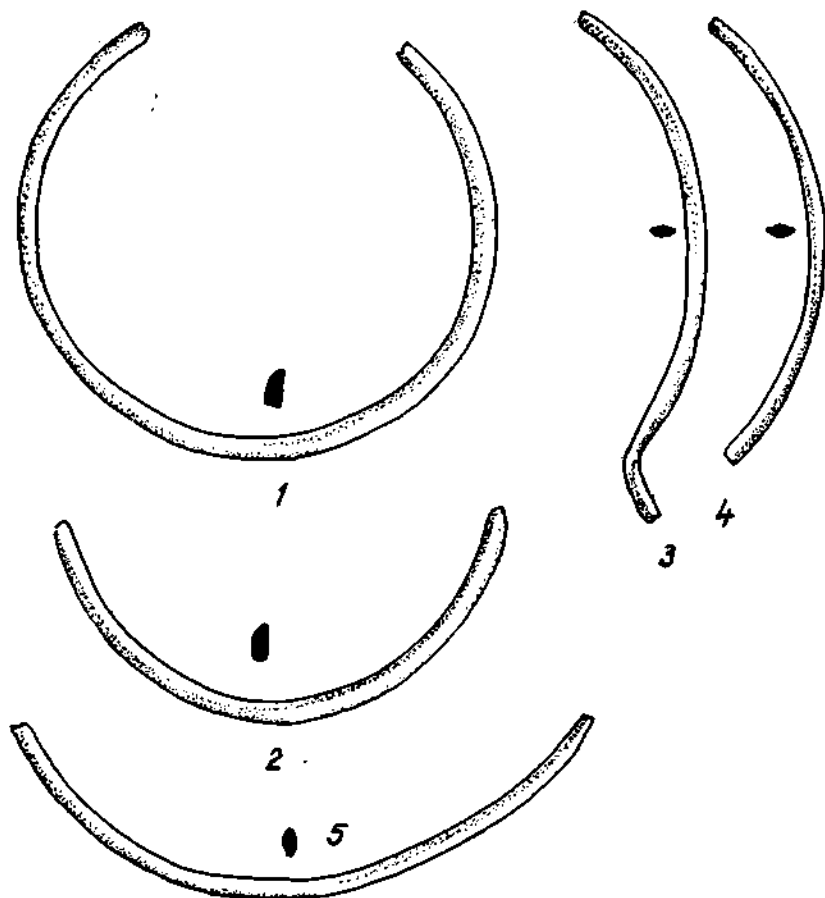
Pl. 4 — Protome de păsări cu verigă de prindere (1-3), nasturi (4-5), arc de fibulă (6) și pendanțive circulare (7-8). 1/1.





Pl. 5 — Lanțuri spiralice („saltaleoni”). 1/1.

grad (jud. Sălaj)<sup>4</sup>. Depozite cu numeroase asemenea exemplare au fost descoperite în nordul Bulgariei, la Vidin<sup>5</sup>, Arčar<sup>6</sup>, Sofronievo<sup>7</sup> și Vlaško Selo<sup>8</sup>. În Iugoslavia este cunoscut un exemplar de tipul celor în discuție



Pl. 6 — Brățări (1/1).

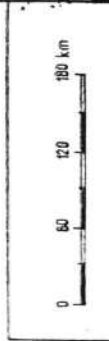
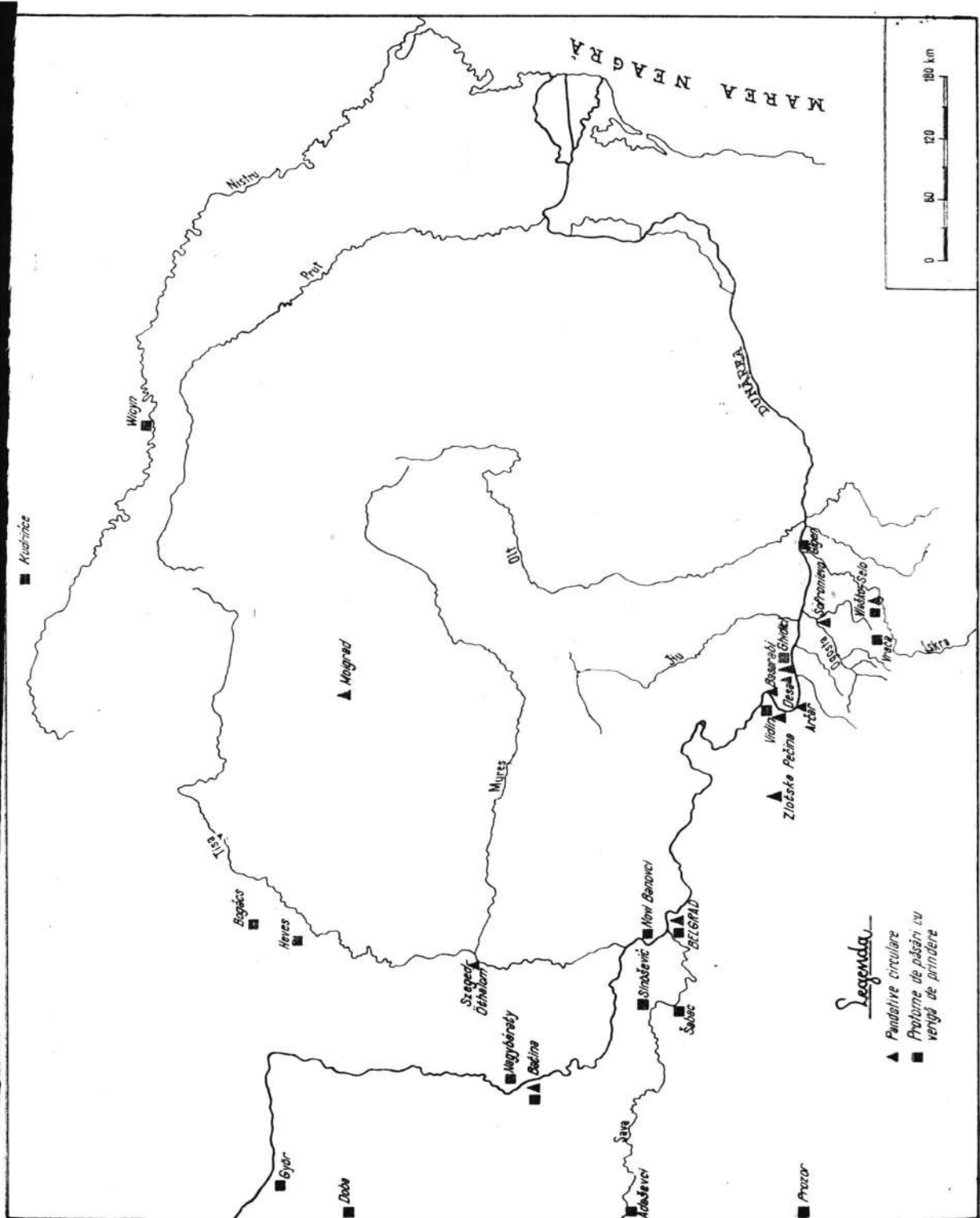
<sup>4</sup> I. Nestor, *op. cit.*, p. 124. După informațiile autorului piesa se afla la muzeul din Cluj; nu ne-a fost accesibilă.

<sup>5</sup> R. Popov, *Godišnik Muzej*, 1921, p. 161, fig. 150; *idem*, *Izvestiia-Institut*, 2, 1923—1924, p. 119, fig. 53 i; *idem*, *Vodaci za Narodnia Muzei v Sofia*, 1923, p. 113, fig. 61; R. Vulpe, *L'age du fer dans les régions thraces de la péninsule Balcanique*, Paris, 1929, p. 71, fig. 3/31; Ebert RL, 2, pl. 107 a; I. Nestor, *op. cit.*, p. 124. Cele 42 de piese care formează depozitul descoperit la Vidin sînt întru totul asemănătoare cu exemplarele din grupa I de la Ghidici, decorul însă este executat mai îngrijit.

<sup>6</sup> R. Popov, *op. cit.*, *Izvestiia-Institut*, p. 121, cu mențiunea nepublicat.

<sup>7</sup> B. Nikolov, *Izvestiia-Institut*, 28, 1965, p. 169, fig. 7.

<sup>8</sup> R. Popov, *op. cit.*, p. 119; S. Gallus și T. Horváth, *DissPann*, ser. 2, 9, 1939, p. 40. Păndantivele de la Vlaško Selo, în număr de 40, sînt similare pieselor de la Desa.



*Legenda*

- ▲ Pânditive circulare
- Protome de păsări cu verigă de prindere

Fig. 1. — Harta răspândirii pânditivele circulare (▲) și a protomelor de păsări cu verigă de prindere (■).

la Zlotska Pečina<sup>9</sup> și altul, care conținea cercuri de bronz și protome de păsări, cu locul de descoperire rămas necunoscut<sup>10</sup>. Din localitatea Batina provine un pandantiv circular cu un peduncul deosebit de cele înfățișate mai sus<sup>11</sup>. În Ungaria trei asemenea pandantive sînt cunoscute din depozitul de la Szeged-Óthalom<sup>12</sup>.

Protomele de păsări cu verigă de prindere, descoperite atît în depozite cît și izolat, deseori prinse pe cercuri de bronz<sup>13</sup>, sînt întîlnite de o parte și de alta a zonei Porților de Fier, pe cursul văii Dunării (fig. 1). Pentru Bulgaria, analogii cu exemplarele de la Ghidici găsăm la Gigen<sup>14</sup>, Vlaško Selo<sup>15</sup>, Vraca<sup>16</sup>, Vidin<sup>17</sup>. În Iugoslavia descoperiri similare sînt cunoscute ca provenind din Belgrad<sup>18</sup>, Novi Banovci, Sinošević, Batina, Adaševci<sup>19</sup>, Sabac<sup>20</sup>, Prozor<sup>21</sup>, Gornjevaroška (lingă Pančevo), Zemun și Gomolava<sup>22</sup>. În Ungaria astfel de protome au fost descoperite pe cursul Dunării și al Tisei, la Nagybaráti, Doba<sup>23</sup>, Győr<sup>24</sup>, Heves<sup>25</sup>, Tomorvár (Bogács)<sup>26</sup>. Tot de pe teritoriul Ungariei mai sînt semnalate și alte exem-

<sup>9</sup> N. Tasić, *Materjal*, 6, Bor, 1969, p. 77, pl. 2/3. Piesă asemănătoare cu exemplarele din grupa I de la Ghidici.

<sup>10</sup> Exemplar cumpărat de la Belgrad. Vezi în acest sens ArchÉrt, 18, 1898, p. 448; S. Gallus și T. Horváth, *op. cit.*, p. 39, pl. 56/2. Această piesă ne dă o indicație prețioasă în ceea ce privește rolul funcțional pe care pandantivele circulare trebuie să-l fi jucat. Posibil ca ele să fi purtat cercuri de bronz cu protome de păsări, care erau atrnate la gîtul calului pentru a produce zgomote în timpul mersului, mai ales că în cîteva cazuri pandantivele circulare s-au descoperit alături de astfel de protome. Totuși nu trebuie să excludem posibilitatea că ar fi putut, și independent, să împodobească harnașamentul cailor.

<sup>11</sup> Olov Janse, *The Museum of Far Eastern Antiquities*, 4, 1932, p. 194, fig. 20.

<sup>12</sup> S. Gallus și T. Horváth, *op. cit.*, p. 37, pl. 48/9-11. Piese similare grupei I de la Ghidici. <sup>13</sup> Vezi mai sus nota 10.

<sup>14</sup> G. Severeanu, *PMB*, 1936, 1-2, p. 17, fig. 4; S. Gallus și T. Horváth, *op. cit.*, p. 39. Protome atrnate de cercuri de bronz.

<sup>15</sup> I. Nestor, *op. cit.*, p. 123. Piesa nu ne-a fost accesibilă.

<sup>16</sup> R. Popov, *op. cit.*, fig. 58 D; un singur exemplar.

<sup>17</sup> R. Vulpe, *op. cit.*, p. 71, fig. 14; un singur exemplar.

<sup>18</sup> ArchÉrt, 16, 1896, p. 188, fig. 2; I. Nestor, *op. cit.*, p. 123; S. Gallus și T. Horváth, *op. cit.*, p. 39, pl. 56/4. Posibil ca exemplarul descris mai sus (vezi nota 10) să provină tot din regiunea Belgradului. În amîndouă cazurile protomele sînt prinse pe cercuri de bronz.

<sup>19</sup> Z. Vinski, *Rad Vojvodanskih Muzeja*, 4, 1955, Novi Sad, p. 27-42, pl. 1/2, fig. 14, 15, 20. La piesa de la Novi Banovci 6 protome sînt prinse de o fibulă fragmentară, posibil o variantă a tipului Vače; la Sinošević, 12 protome grupate cîte 3, sînt atrnate de un torques pseudotorșionat; la Batina 3 protome sînt prinse de o verigă de roată cu patru spițe; la Adaševci protomele de păsări sînt atrnate de inele de bronz.

<sup>20</sup> S. Gallus și T. Horváth, *op. cit.*, p. 40, 106, pl. 50/2. Piesă asemănătoare cu cea de la Sinošević.

<sup>21</sup> S. Ijubić, *Popis predmeta iz predhistoričke dobe*, Zagreb, 1876, p. 14, pl. 2/25. Protomele sînt prinse de inele de bronz.

<sup>22</sup> N. Tasić, *Balkanica*, 2, 1971, p. 47, 49, fig. 22, 26, 28 a. Cite un singur exemplar la Gomolava și Gornjevaroška; protomele descoperite la Zemun sînt atrnate de un cerc de bronz.

<sup>23</sup> S. Gallus și T. Horváth, *op. cit.*, pl. 62/8 și 65/7, 9. Exemplarele de aici sînt variante tîrzii ale tipului de protomă descris mai sus.

<sup>24</sup> I. Nestor, *op. cit.*, p. 123. Piesa nu ne-a fost accesibilă.

<sup>25</sup> J. Hampel, *Bronzkor*, 1, p. 12, pl. 66/6c.

<sup>26</sup> Idem, *Compte Rendu*, Budapesta, 1876, pl. 66/6a. Lucrarea nu ne-a fost accesibilă. I. Nestor, *op. cit.*, p. 123; S. Gallus și T. Horváth, *op. cit.*, p. 39.

plare aparținând aceluiași tip, locul de descoperire nefiind însă cunoscut <sup>27</sup>. Cu excepția piesei de la Doba, toate celelalte exemplare descoperite în Ungaria sînt prinse de unul sau mai multe cercuri de bronz. În Ucraina, pe cursul superior al Nistrului au fost descoperite protome de păsări prinse pe inele de bronz, la Kudrînca și Wicyn <sup>28</sup>.

Fibule de tip Vače sînt cunoscute în număr relativ mare în regiunea deja amintită. Analogii pentru exemplarul de la Ghidici găsim la Balta Verde <sup>29</sup>, Ostrovul Mare <sup>30</sup> (ambele în jud. Mehedinți), Basarabi, jud. Dolj<sup>31</sup> (România); Vlaško Selo <sup>32</sup> (Bulgaria); Glasinac <sup>33</sup>, Novi Banovci<sup>34</sup> (Iugoslavia).

Piese similare cu brățările de la Ghidici găsim la Balta Verde <sup>35</sup>, Basarabi <sup>36</sup>, Glasinac <sup>37</sup>, etc.

Pentru nasturi și lanțuri spiralice, numărul depozitelor și al descoperirilor în care apar piese identice cu cele de la Ghidici fiind foarte mare și în general neconcludente, amintim doar Balta Verde <sup>38</sup>, Basarabi <sup>39</sup>, Vlaško Selo <sup>40</sup>, Vraca-Beli Izvor <sup>41</sup>, Szeged-Óthalom <sup>42</sup>.

Prezentarea analogiilor pe grupe de piese ne dă posibilitatea să urmărim nu numai aria de răspîndire, direcția de circulație, dar și încadrarea cronologică a exemplarelor în discuție.

Originea dunăreană a pandantivelor circulare ne este indicată de harta răspîndirii pieselor de tipul celor sus-menționate (fig. 1) <sup>43</sup>. Depozite cu exemplare numeroase, descoperite, în general, pe cursul văii Dunării, în zona dintre Porțile de Fier și Olt, respectiv Isker, ne permit concluzia localizării originii pandantivelor în acest spațiu, piesele aflate în zone mai îndepărtate (Moigrad, Szeged-Óthalom, Belgrad) reprezentînd importuri din regiunea amintită. În stadiul actual al cercetării este dificil să identificăm „prototipul” din care au derivat pandantivele circulare <sup>44</sup>.

<sup>27</sup> J. Hampel, *Bronzkor*, 3, p. 121, fig. 25; alte două exemplare la S. Gallus și T. Horváth, *op. cit.*, p. 39, pl. 46/1 și p. 38, pl. 47/6; aceste două din urmă piese sînt date și la M. Rusu, *Dacia*, N.S., 4, 1960, pl. 1/21 și 24, avînd indicația asupra locului de descoperire „probabil Transilvania” (p. 165), atribuire cu care nu putem fi însă de acord; de asemenea încadrarea protomei de tip Ghidici, prinse pe inele de bronz, în grupa pieselor de tip Zagon — Alba Iulia — Singorgiu de Pădure (p. 165, 169, 172—173, pl. I, D) se dovedește riscantă, atît din punct de vedere tipologic, cît și cronologic.

<sup>28</sup> T. Sulimirski, *Kultura Wysocka*, Cracovia, 1931, p. 202, pl. 29/3; idem, *WPZ*, 25, 1938, p. 144, pl. 2/5; K. Zurowski, *Przegląd Archeologiczny*, 8, 1949, p. 166—167, 173, 190, pl. 41, 42.

<sup>29</sup> D. Berciu și E. Comșa, *op. cit.*, fig. 65/1—6; 81/1—2; 84/1—5 etc.

<sup>30</sup> D. Berciu, *op. cit.*, fig. 181/9.

<sup>31</sup> V. Dumitrescu, *op. cit.*, fig. 21/5—6; 22/6—11.

<sup>32</sup> R. Popov, *op. cit.*, p. 119, fig. 53 E.

<sup>33</sup> C. Truhelka, *WMBH*, 1, 1893, fig. 60/3; 64 etc.

<sup>34</sup> Z. Vinski, *op. cit.*, p. 36, fig. 20.

<sup>35</sup> D. Berciu și E. Comșa, *op. cit.*, p. 397, fig. 68, 87/1—3 etc.

<sup>36</sup> V. Dumitrescu, *op. cit.*, p. 209, fig. 18/1, 3—4, 8 și 20/1—8.

<sup>37</sup> B. Čović, *Glasnik*, N. S., 14, 1959, pl. 12/4—5.

<sup>38</sup> D. Berciu și E. Comșa, *op. cit.*, p. 398, fig. 89/3—4.

<sup>39</sup> V. Dumitrescu, *op. cit.*, p. 216, fig. 23/1, 4.

<sup>40</sup> R. Popov, *op. cit.*, fig. 53 B.

<sup>41</sup> B. Nikolov, *op. cit.*, p. 164, fig. 1.

<sup>42</sup> S. Gallus și T. Horváth, *op. cit.*, p. 37, pl. 48/4—5 și 7—8.

<sup>43</sup> În privința originii dunărene, vezi și I. Nestor, *op. cit.*, p. 124; cf. și A. Vulpe, *Mem. Antiq.*, 2, 1970 (sub tipar).

<sup>44</sup> După opinia unor cercetători „acest tip derivă din pandantivele circulare din epoca bronzului danubian”; R. Vulpe, *op. cit.*, p. 71.

Protomele de păsări cu verigă de prindere își au originea în zona Dunării iugoslave, aici fiind grupate cele mai numeroase descoperiri (vezi fig. 1). Exemplarele aflate pe cursul mijlociu al Dunării, al Tisei și pe cursul superior al Nistrului, sînt singulare, putînd fi și ele explicate ca importuri. În regiunea iugoslavă a văii Dunării trebuie deci să localizăm originea tipului de protomă de pasăre cu verigă de prindere, semnificația și rolul acestor reprezentări derivînd din plastica locală de la sfîrșitul epocii bronzului. În acest sens trebuie menționate binecunoscutele figurine descoperite în Banatul iugoslav, așezate pe care cu trei roți, trase de păsări, capetele statuetelor fiind relativ apropiate de cele ale unor păsări, așa numitul model „en bec d'oiseau”<sup>45</sup>.

Din punct de vedere tipologic este de remarcat un fapt semnificativ. Deși protomele de păsări cu verigă de prindere au aproape peste tot același rol funcțional și ca atare forma este generală, tratarea lor — este vorba de forma capului în special, corpul nedeosebindu-se — este diferită, pe grupe de piese. Astfel un prim grup de protome (Vidin, Vrača, Ghidici) au extrem de bine reliefat și realist redat capul, cu „creastă”, care pornește de la baza ciocului, ori de mai sus, continuîndu-se spre git. Celui de-al doilea grup, cel mai numeros de altfel, cu o tratare tot realistă, îi lipsește „creasta”, capul fiind rotund, mult asemănător poate, cu modelul natural. În fine, alte protome de păsări sînt redat extrem de stilizat, fără a se încerca măcar păstrarea unei asemănări oarecare. Admițînd aceste trei variante ale tipului respectiv, s-ar putea afirma că, tipologic, ultima variantă este mai recentă. Totuși, cum vom vedea mai jos, nu se poate face o diferențiere cronologică între diversele variante de protome. Deocîndată pare probabil că protomele de păsări cu verigă de prindere avînd capul extrem de stilizat au la bază varianta cu capul redat realist. Exemplarele din primul grup se apropie, uneori pînă la similitudine, cu capetele de cai de pe călușele de frîn, așa-numitele „Pferdchenknebeln”, de pe zăbalele descoperite în număr relativ mare în Italia<sup>46</sup>, sau tot cu unele capete de cai găsite la Hallstatt<sup>47</sup>.

<sup>45</sup> F. Milleker, *Starinar*, ser. 3, 5, 1928—1930, p. 20, pl. 8; J. Petrovič, *Starinar*, ser. 3, 5, 1928—1930, p. 21—28, pl. 9—11.

<sup>46</sup> Friedrich-Wilhelm von Hase, *Die Trensen der Frühzeit in Italien* (PBF, 16. 1), München, 1969, fig. 1/8, pl. A/15, pl. 1/1a, 2. 3a. 4a, 9a, 10a, pl. 2/17 a etc. În depozitul de la Gigen, se găsește și o zăbală de bronz, avînd partea inferioară a pasărilor terminată cu cite două protome de păsări, redat extrem de stilizat. G. Severeanu, *op. cit.*, p. 14—15, fig. 1.

<sup>47</sup> K. Kromer, *Das Gräberfeld von Hallstatt*, Firenze, 1959, 2, pl. 105/5. Evidența asemănare între capetele de cai și de păsări (care ne-a fost sugerată împreună cu alte indicații de A. Vulpe) în plastica animalieră a epocii, ne îndreptățește să considerăm calul și pasărea ca două simboluri apropiate cu un pronunțat caracter magico-religios. posibilitatea existenței unei atari asemănări cal-pasăre reieșind din însăși credința în zeli solari și simbolurile ce le erau consacrate: roată, car sau barcă solară, pasăre etc. Pentru această apropiere cal-pasăre pledează reprezentările de cai și de păsări, uneori chiar alăturate, bărcile solare cu protome fie de cal, fie de pasăre, destinate aceluiași scop (B. Hänsel, Germania, 47, 1969, p. 62—86), carele de bronz trase de păsări, care astfel preluau atribuțiile cailor, caii de pe piesele de harnașament italice cu cap de pasăre (vezi mai sus nota 46), sau chiar figuri care combinau calitatea ale ambelor (K. Kromer, *op. cit.*, pl. 167/3 și pl. 251). Un argument important și edificator în acest sens îl constituie un pasaj din Istoriile lui Herodot (IV, 132), în care Darius interpretează darurile-simbol primite de la sciți: „El și-a închipuit aceasta, deoarece șoarecele se naște în pămînt ..., broasca în apă, iar păsărea seamănă foarte mult cu un cal”. (Traducere Vl. Iliescu, *Izvoare privind istoria României*, p. 59). Parcurgerea textului nu lasă nici o îndoială în privința unei evidente apropieri

Datarea pieselor depozitului de la Ghidici o vom prezenta pe baza analogiilor cu regiunile învecinate. Astfel, pandantivele circulare sînt dateate, pentru depozitele din Bulgaria, în hallstattul mijlociu<sup>48</sup>. Protomele de păsări de tipul celor cu verigă de prindere de la Adașevci, Novi Banovei, Sinošević etc., aparțin aceleiași perioade (respectiv Ha B final — Ha C)<sup>49</sup>, de asemenea cele de la Gigen<sup>50</sup>. Exemplarele descoperite la Kudrințe și Wicyn au aceeași datare cu piesele similare din regiunea văii Dunării<sup>51</sup>. Fibulele cu „coaste” de tip Vače sînt dateate în Iugoslavia în faza Glasinac IV b<sup>52</sup>, deci tot în această perioadă. Necropola de la Basarabi, unde a fost descoperit un pandantiv circular, fibule și brățări de tipul celor de la Ghidici, este datată în HaC<sup>53</sup>; necropola de la Balta Verde a fost datată de D. Berciu în Hallstatt III b<sup>54</sup>, deci în hallstattul mijlociu și începutul perioadei următoare.

Din aceste date rezultă că depozitul de bronzuri prezentat în lucrarea de față este caracteristic perioadei mijlocii a hallstattului carpato-dunărean.

Depozitul de bronzuri de la Ghidici, ca și depozitele sau descoperirile similare din zona dunăreană, cuprinde în cea mai mare parte piese de harnașament. Această preferință nu face decît să oglindească o preocupare și ocupație principală a grupurilor omenști din regiunea amintită în etapa hallstattiană mijlocie.

În această perioadă se cristalizează aspectul cultural Basarabi, care a cuprins întregul teritoriu al României, fiind semnalat și în Bulgaria, Iugoslavia, Ungaria, pînă la Nistru superior<sup>55</sup>. Elemente ale culturii materiale Basarabi sînt semnalate deci și în regiunile unde au circulat piese de harnașament de tipul celor de la Ghidici. Acest lucru, la care se mai poate adăuga și faptul că din punct de vedere geografic localitatea unde s-a descoperit depozitul în discuție se află în apropierea unui punct important al culturii amintite — necropola de la Basarabi de lângă Calafat — ne îndreptățește să atribuim unor grupe sudice ale culturii Basarabi folosirea și răspîndirea unor piese de harnașament de tipul celor de la Ghidici. Această atribuire poate fi extinsă și asupra unui grup cultural,

---

între cal și pasăre; cel mult se ridică întrebarea dacă Herodot s-a referit în privința asemănării doar la o calitate fizică — iuteala — sau a avut în vedere și alt sens, lucru destul de greu de lămurit astăzi. Argumentele sus-menționate, credem, pot constitui un punct de plecare în ipoteza existenței în concepția religioasă a societăților omenști din regiunea dunăreană, în etapa hallstattiană mijlocie (vezi mai jos datarea depozitului de la Ghidici) a unei divinități solare, care nu dispunea de o imagine de cult antropomorfă, reprezentată în principal prin simbolurile păsărilor și ale cailor. Nu este exclus ca această divinitate să fie expresia unui sincretism religios, realizat într-o perioadă relativ lungă de timp, între o zeitate solară din epoca bronzului dunărean final și a Hallstattului incipient, care avea ca simboluri roata, discul, pasărea etc., și alta, mai nouă, avînd o origine răsăriteană, intruchipată în reprezentările de cai.

<sup>48</sup> R. Popov, *op. cit.*, p. 121; S. Gallus și T. Horváth, *op. cit.*, p. 40.

<sup>49</sup> Z. Vinski, *op. cit.*, p. 42; N. Tasič, *op. cit.*, p. 44—47, 51.

<sup>50</sup> G. Severeanu, *op. cit.*, p. 17—18; S. Gallus și T. Horváth, *op. cit.*, p. 40.

<sup>51</sup> T. Sulimirski, WPZ, 25, 1938, p. 144.

<sup>52</sup> A. Benac și B. Cović, Glasnik, N. S., 11, 1959, p. 53—85; A. Vulpe, *Necropola hallstattiană de la Ferigile*, București, 1967, p. 69.

<sup>53</sup> V. Dumitrescu, *op. cit.*, p. 259—260; A. Vulpe, *Dacia*, N.S., 9, 1965, p. 117—124; idem, *MemAntiq*, 2, 1970 (1972), p. 120.

<sup>54</sup> D. Berciu, *Zorile istoriei în Carpați și la Dunăre*, București, 1966, p. 245; A. Vulpe, *MemAntiq*, 2, 1970 (1972), p. 118 și urm.

<sup>55</sup> A. Vulpe, *Dacia*, N.S., 9, 1965, p. 132, fig. 11.

Nr. *	Piesa	Figura	Lungime	Grosime	Diametru	Înălțime	Greutate
<b>PANDANTIVE CIRCULARE</b>							
<b>I. Cu miner drept și capul pedunculului îngroșat</b>							
1	arcul fisurat; o porțiune din capul pedunculului este ruptă	pl. 1/1	0,062 m	0,001 m	0,043 × 0,031 m	—	4,40 g
2	marginea ușor deteriorată	pl. 1/2	0,063 m	0,001 m	0,042 × 0,030 m	—	5,45 g
3	o porțiune din corpul și din capul pedunculului ruptă	pl. 1/3	0,063 m	0,001 m	0,042 × 0,030 m	—	4,30 g
4	marginile deteriorate	pl. 1/4	0,063 m	0,001 m	0,043 × 0,030 m	—	5,50 g
5	o latură a corpului fisurată; marginile deteriorate	pl. 1/5	0,063 m	0,001 m	0,044 × 0,031 m	—	6 g
6	o porțiune din capul pedunculului lipsă pedunculul rupt; marginile deteriorate	pl. 1/6	0,046 m	0,001 m	0,043 × 0,031 m	—	3,50 g
<b>II. Cu miner drept</b>							
7	marginea ușor deteriorată	pl. 2/1	0,064 m	0,001 m	0,017 × 0,029 m	—	11,70 g
8	piesă intactă	pl. 2/2	0,064 m	0,001 m	0,047 × 0,029 m	—	10,90 g
9	piesă intactă	pl. 2/3	0,062 m	0,002 m	0,046 × 0,029 m	—	10,10 g
10	piesă intactă	pl. 2/4	0,061 m	0,001 m	0,045 × 0,029 m	—	10,50 g
11	marginea exterioară ușor deteriorată	pl. 2/5	0,061 m	0,002 m	0,047 × 0,029 m	—	10,60 g
12	o parte din corp și din capul pedunculului lipsă	pl. 3/1	0,062 m	0,001 m	0,044 × 0,032 m	—	5,10 g
13	piesă intactă	pl. 3/2	0,063 m	0,002 m	0,046 × 0,029 m	—	12,20 g
14	partea inferioară a corpului ruptă și deformată	pl. 3/3	0,062 m	0,002 m	0,04 × 0,029 m	—	9,20 g
15	marginile interioare și exterioare ușor deteriorate	pl. 3/4	0,062 m	0,002 m	0,044 × 0,029 m	—	8,90 g
16	o porțiune din corp și din capul pedunculului lipsă	pl. 3/5	0,062 m	0,001 m	0,044 × 0,031 m	—	4,80 g
17	marginea exterioară ușor deteriorată	pl. 3/6	0,062 m	0,001 m	0,047 × 0,030 m	—	9,80 g
18	marginea exterioară ușor deteriorată	pl. 4/7	0,065 m	0,002 m	0,046 × 0,029 m	—	10,20 g
<b>III. Cu miner de formă ușor trapezoidală</b>							
19	marginea interioară și exterioară deteriorată; o porțiune din capul pedunculului lipsă	pl. 4/8	0,062 m	0,001 m	0,046 × 0,030 m	—	8 g



PROTOME DE PĂSĂRI ACVATICE

20	o porțiune din veriga de prindere ruptă	pl. 4/1	0,061 m	—	—	0,022 m	6,50 g
21	lipsește o porțiune din corp și din veriga de prindere	pl. 4/2	0,049 m	—	—	0,023 m	7,20 g
22	piesă intactă	pl. 4/3	0,063 m	—	—	0,023 m	8,50 g
NASTURI							
23	marginea deteriorată	pl. 4/4	—	—	0,013 m	0,005 m	0,60 g
24	marginea deteriorată	pl. 4/5	—	—	0,017 m	0,005 m	1,15 g
FIBULĂ							
25	piesă fragmentară, se păstrează doar corpul	pl. 4/6	0,065 m (pecoardă)	—	0,007 m	—	20,70 g
BRĂȚĂRI							
26	capetele rupte	pl. 6/1	—	0,004 m	0,062 × 0,058 m	—	9,70 g
27	piesă fragmentară	pl. 6/2	0,059 m (pecoardă)	0,002 m	—	—	5,30 g
28	piesă fragmentară	pl. 6/4	0,059 m (pecoardă)	0,002 m	—	—	2 g
29	piesă fragmentară	pl. 6/3	0,062 m (pecoardă)	0,002 m	—	—	2,70 g
30	piesă fragmentară	pl. 6/5	0,075 m	0,002 m	—	—	4,60 g
SAITALEONI**							
31—46	piese fragmentare și deformatate prin apăsare	pl. 5/1—6 pl. 5/7—16	0,055 m 0,050 m	0,001 m 0,001 m	0,016 m 0,006 m	— —	10,32 g 3,02 g

\* Numărul indicat la fiecare piesă din tabel corespunde cu cel din text

\*\* Sînt indicate dimensiunile medii.

de curind denumit Bosut, strins intrudit cu cultura Basarabi, care se dezvoltă în zona estuarului Savei la Dunăre și în regiunile învecinate, complexul Basarabi și grupa Bosut jucind un rol important ca mediator în transferul unor influențe culturale de la est spre vest<sup>56</sup>.

## LE DÉPÔT DE BRONZES DE GHIDICI

### RÉSUMÉ

L'article présente un dépôt de bronzes, qui se trouve maintenant dans le patrimoine du Musée d'histoire de la R. S. de Roumanie, découvert par hasard à Ghidici (dép. de Dolj).

Le dépôt contient 46 pièces en bronze, qui peuvent être divisées en 6 groupes distincts d'après le type des pièces :

1. 19 pendentifs circulaires, encadrés en deux séries, variantes du même type.
2. 3 protomes d'oiseaux avec un anneau d'accrochage
3. 2 boutons avec la face extérieure légèrement bombée
4. Une fibule fragmentaire en bronze avec le noyau en fer, du type Vace
5. 5 fragments de bracelets.
6. 16 chaînes spiralés (« saltaleoni »).

Les pièces du dépôt de Ghidici peuvent être situées dans la même série que celles des découvertes similaires groupées dans la zone balkano-danubienne et dans la région Yougoslave de la vallée du Danube, ici pouvant être localisée de même l'origine des pendentifs circulaires et les protomes d'oiseaux avec anneau d'accrochage. D'après les analogies, on a pu déterminer l'encadrement chronologique du dépôt, caractéristique pour la période moyenne du Hallstatt carpatodanubien.

Le dépôt peut être attribué à certains groupes sudiques de la civilisation Basarabi.

### EXPLICATION DES FIGURES

Fig. 1. — La carte de la distribution des pendentifs circulaires ( $\Delta$ ) et des protomes d'oiseaux avec anneau d'accrochage ( $\square$ ).

Pl. 1. — Pendentifs circulaires. 1/1.

Pl. 2. — Pendentifs circulaires. 1/1.

Pl. 3. — Pendentifs circulaires. 1/1.

Pl. 4. — Protomes d'oiseaux avec anneau d'accrochage (1-3), boutons (4-5), arc de fibule (6) et pendentifs circulaires (7-8). 1/1.

Pl. 5. — Chaînes spiralés (« saltaleoni »). 1/1.

Pl. 6. — Bracelets. 1/1.

<sup>56</sup> N. Tasič, *op. cit.*, p. 28-29, 40, 44.

## CIMITIRUL CELTIC DE LA TĂRIAN

DE

N. CHIDIOȘAN și D. IGNAT

În primăvara anului 1967 inginerul agronom Albuțiu Petru de la O.A.P. Tărian, comuna Girișul de Criș, județul Bihor, a anunțat Muzeul din Oradea că pe terenurile cooperativei, cu ocazia exploatării nisipului, s-au descoperit oseminte umane și mai multe materiale arheologice. Un mic castron și o brățară de bronz au fost predate muzeului. În cursul lunii aprilie muzeul a întreprins săpături de salvare la punctul denumit „Dîmbul lui Ciordaș”.

Satul Tărian este așezat pe versantul stîng al Crișului Repede, la 14 km vest de Oradea. Locul descoperirilor (Dîmbul lui Ciordaș) se află la circa 3 km la nord de sat și este o acumulare de nisip de natură aluvionară peste care s-a format o dună. Ea este amplasată pe terasa joasă a versantului drept al Crișului Repede și a fost modelată ulterior sub influența factorilor eolieni. Colina de nisip, de formă ovoidală, avînd diametrul maxim de 80 m este orientată nord-est, sud-vest. Înălțimea maximă a colinei se află în spre centrul acesteia, pantele ei coborînd aproape uniform în toate direcțiile. Exploatările de nisip au distrus în mare parte tocmai zona de centru a colinei, dar ele nu au cruțat nici celelalte porțiuni. În profil, movila prezintă la adîncimea de 0—0,10 m un strat de humus, între 0,10—1 m un strat de nisip galben închis străbătut de benzi roșcate, iar între 1—1,50 m un strat de nisip de culoare galbenă deschisă.

Gropile mormintelor sînt foarte greu sesizabile, rareori perforînd ultimul nivel.

În mai toate profilele secțiunilor trasate s-au descoperit mai multe gropi cu contururi și adîncimi diferite dar care nu prezentau nici un fel de inventar sau alte resturi materiale.

Fiînd punctul cel mai proeminent din microzona geografică amintită, colina de la Tărian a fost adesea utilizată de populații diverse (celți, sarmați, avari, maghiari etc.)<sup>1</sup> care au folosit acest loc pentru cimitirele

<sup>1</sup> Din relatările cooperatorilor a reieșit că au fost distruse circa 20 morminte cu diferite orientări. În urma săpăturilor au fost descoperite 12 morminte celtice (M. 2, 10, 12, 16, 18, 23, 25—26, 33—35 și 41), 3 morminte sarmatice (M. 1, 5, 19), 12 morminte maghiare (M. 3, 8—9, 13—15, 29, 36—40), și 14 morminte răvășite sau neidentificabile sub raport cronologic sau etnic.

£

lor. Dispoziția mormintelor din diferitele epoci prezintă o relativă concentrare în spre culmea colinei și înspre latura ei de nord-est. Spre margine, acolo unde stratul de nisip se micșorează considerabil, nu s-au descoperit morminte. Demn de remarcat este faptul că în această aglomerare de morminte numai într-un singur caz s-a constatat o suprapunere de gropi funerare.

Mormintele celtice în număr de 12, aparținând ambelor rituri funerare (7 de înhumăție și 5 de incinerăție în groapă), prezintă sub aspectul dis-

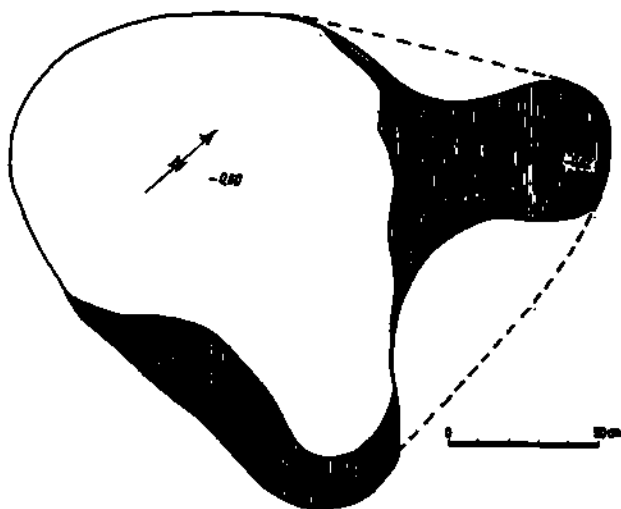


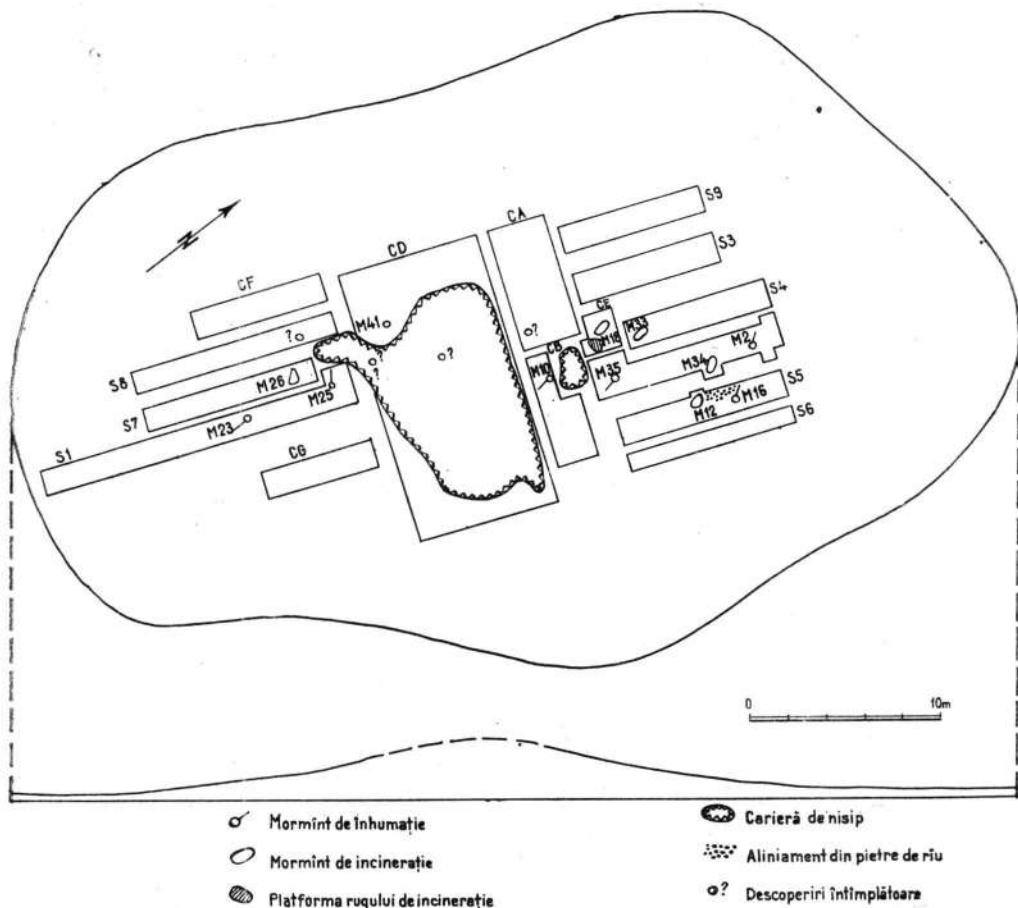
Fig. 1 — Necropola celtică de la Tărian; platforma de incinerăție.

tribuirii lor aceeași configurație cu restul mormintelor (pl. 1). Între două morminte celtice de rituri diferite (M. 12 și M. 16), depărtate unul de celălalt la 4 m, au fost dispuse relativ ordonat și aliniat, pietre de rîu.

La 2—3 m sud, sud-est de M. 18, la  $-0,60$  m adîncime, s-a descoperit o platformă de incinerăție, deteriorată pe o mică porțiune prin exploatarea de nisip. Platforma avea o formă aproximativ triunghiulară, cu unghiurile rotunjite, avînd lățimea la bază de 1,65 m și înălțimea de 1,75 m (fig. 1). Partea superioară a platformei, aproape netedă, nu a fost pomostită, dar avea totuși o crustă tare, arsă. Grosimea platformei în zona ei centrală a fost de 6 cm, ca urmare a unei arderi intense. În zona de margine grosimea ei nu depășește 4 cm. În profil, platforma plană prezenta în porțiunea superioară o culoare roșie închisă, care descreștea ca intensitate pe verticală în jos, pînă la galben-cărămiziu. Spre marginile ei s-a descoperit o cantitate relativ mare de cenușă și oase calcinate.

DESCRIEREA MORMINTELOR <sup>2</sup>

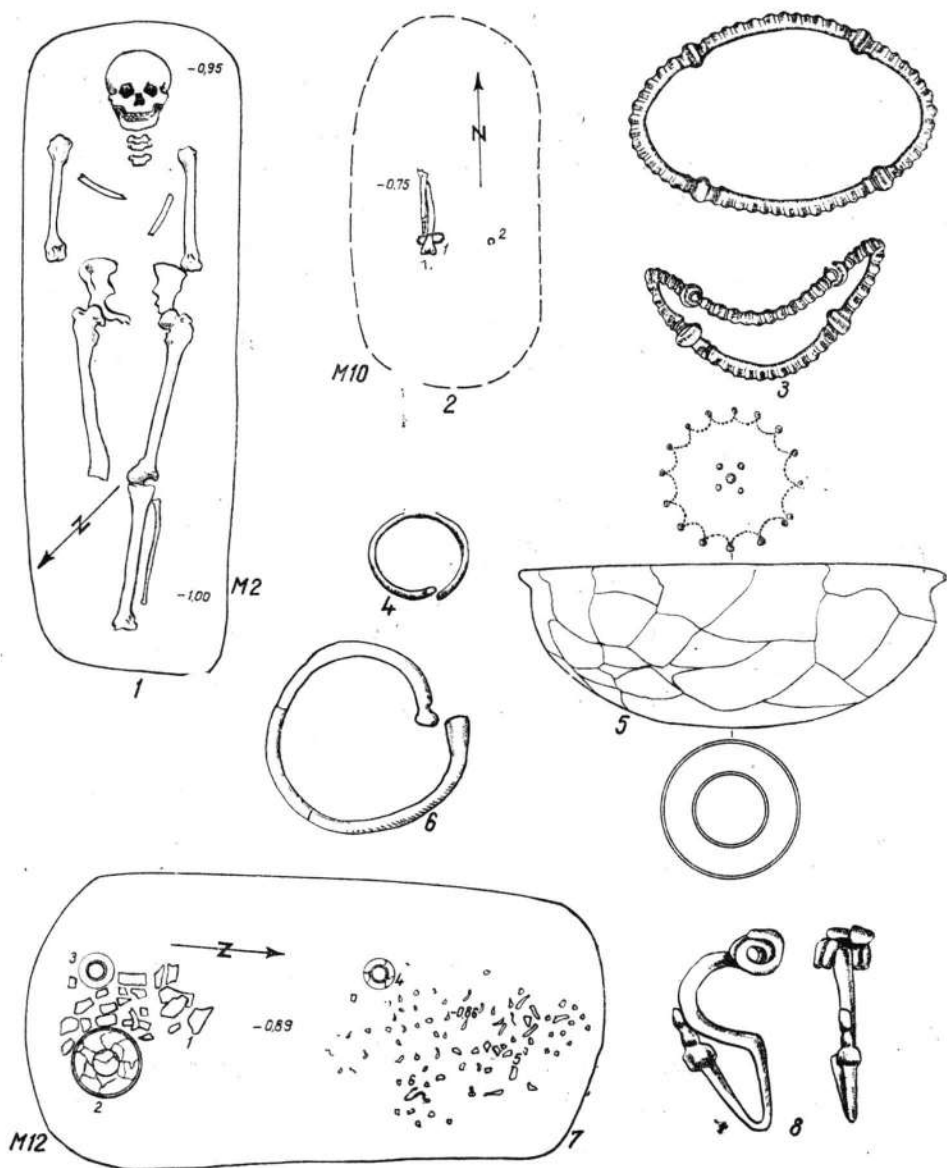
*Mormîntul nr. 2 de înhumație.* Groapa funerară avea formă dreptunghiulară cu colțurile rotunjite; se adîncea la  $-1$  m și era orientată sud-est—nord-vest (dimensiuni:  $1,75/0,55$  m). Scheletul era întins pe spate cu mina stîngă ușor îndoită din cot. Tibia și peroneul drept lipseau. Nu avea inventar funerar <sup>3</sup> (pl. 2/1).



Pl. 1 — Necropola celtică de la Tărian; plan general de săpături.

<sup>2</sup> Numerotarea mormintelor s-a făcut respectînd ordinea în care au fost descoperite. Ne-publicînd în prezentul articol celelalte morminte intercalate între cele celtice, acestea din urmă vor purta numărul dat în teren (deci 2, 10, 12 etc.). Pentru o mai ușoară identificare, în fața descrierii pieselor de inventar s-au fixat cifre arabe care corespund cu numerele trecute în desenul mormintului.

<sup>3</sup> Am atribuit și acest mormint epocii La Tène deoarece majoritatea mormintelor celtice de înhumație aveau această orientare. Nici un mormint aparținînd unor epoci mai noi nu era orientat în direcția amintită.



Pl. 2 — Tărian, inventarul mormintelor celtice : 1, M. 2 ; 2-4, M. 10 ; 5-8, M. 12.

*Mormîntul nr. 10 de înhumație.* Forma gropii nu a putut fi precizată deoarece mormîntul a fost distrus în mare parte cu ocazia exploatării nisipului. Adîncimea gropii 0,75 m. În partea dreaptă a gropii s-au găsit două oase măcinate din brațul unui schelet, petrecute într-o brățară de bronz. Poziția oaselor și a brățării arată că mormîntul a fost de înhumație, avînd orientarea aproximativă nord-sud (pl. 2/2).

1. Brățară de bronz cu 4 nodozități discoidale și „Steckverschluss” și indoită în formă de șea. Diametrul 6,3 cm (pl. 2/3).

2. În partea opusă a gropii s-a descoperit un inel din sîrmă de bronz cu capetele ușor suprapuse, unul dintre ele prezentînd în exterior două incizii paralele. Diametru 2,6 cm (pl. 2/4).

*Mormîntul nr. 12 de incinerare în groapă.* Groapa funerară avea formă dreptunghiulară cu colțurile rotunjite; se adîncea la 0,89 m și era orientată nord-sud (dimensiuni 1,50/0,75 m). La extremitatea sudică s-au găsit la un loc 3 vase întregi și fragmentele unui vas mai mare. Oasele calcinate împreună cu restul inventarului au fost depuse în partea nordică a gropii (pl. 2/7).

1. Vas mare bitronconic cu pereții groși, lucrat cu mina, de culoare cenușie-închisă, avînd diametrul pîntecului mai jos de jumătatea înălțimii iar gîtul răsfrînt și buza dreaptă. Înălțimea 35,5 cm (pl. 3/1).

2. Strachină adîncă, lucrată la roată, de culoare cenușie-închisă cu nuanță roșcată. Are fundul plat, ornamentat cu două cercuri concentrice adîncite, pîntecele bombat, buza rotunjită și răsfrîntă în afară. În interior, pe fundul străchinii, un ornament stelar cu 13 colțuri format din tangența unor arcuri de cerc. În centrul acestui motiv și în virful colțurilor cite un cerc. Întregul ornament a fost executat prin ștampilare. Înălțimea 11,5 cm, diametrul 30,6 cm (pl. 2/5, 3/2).

3. Vas—„carafă”, lucrat la roată, de culoare cenușie-închisă, avînd pîntecul arcuit, gîtul și buza rupte. Pe fund un umbo pronunțat. Înălțimea 11,4 cm (pl. 3/4).


4. „Castron” cu corpul bitronconic turtit, lucrat la roată, de culoare brun-roșcată, avînd gîtul aproape drept, iar în zona de trecere spre gît, un inel proeminent. Pe fund un mic umbo. Vasului îi lipsește o parte din gît și buza. Înălțimea 5,1 cm (pl. 3/3).

5. Împrăștiate în zona nordică a gropii au fost găsite 3 fragmente dintr-o brățară din bronz. Unul din capete este ușor îngroșat și retezat, iar capul celălalt are o terminație „în pecete”. Diametrul aproximativ 6,5 cm, grosimea 4 mm (pl. 2/6).

6. Fibulă de fier de schemă La Tène B, trecută prin foc și ușor deformată. Are arcul puternic bombat iar piciorul lipit de arc este prevăzut cu un disc. Capul este format din 6 spire, cu coarda așezată în față. Lungimea 4,9 cm, înălțimea maximă 2,5 cm (pl. 2/8).

*Mormîntul nr. 16 de înhumare.* Groapa funerară de formă dreptunghiulară, cu colțurile rotunjite, se adîncea la 0,90 m și era orientată sud-est, nord-vest (dimensiuni 1,80/0,60 m). Scheletul era prost conservat; îi lipseau oasele brațului stîng și ambele picioare. A fost întins pe spate, cu miinile ușor îndepărtate de corp. Lîngă piciorul drept, aproape de marginea gropii, era depusă o strachină (pl. 4/1).

1. Strachină lucrată la roată de culoare cafenie-închisă, puțin adîncită, ușor deformată și avînd un profil în S. Inel adîncit pe umăr; buza inelară. Înălțimea 7,8 cm, diametrul 29,3 cm (pl. 3/5).



Pl. 3 — Tărian, inventarul mormintelor celtice; 1-4, M. 12; 5, M. 16; 6-8, M. 18.



*Mormîntul nr. 18 de incinerare în groapă.* Groapa de formă ovală se adîncea pînă la 1,30 m și era orientată nord-sud (dimensiuni 1,40/0,70 m).

Direct pe fundul gropii, către mijloc și în partea sudică a acesteia s-au așezat grupat 7 vase. O mică strachină (8) a fost așezată în groapă în timpul astupării mormîntului. Ea se afla în pămîntul de umplură, în regiunea nord-estică a gropii, la adîncimea de 0,92 m. Oasele calcinate și o mare cantitate de cenușă s-au descoperit în jurul vaselor, în pămîntul de umplură și, mai compact, în colțul nordic al mormîntului. Restul inventarului funerar a fost așezat pe fundul gropii, la nord de grupul de vase, fiind amestecat printre oasele calcinate. Piesele metalice poartă urme de ardere (pl. 4/2).

1. Vas mare cu pereții arcuiți, lucrat cu mîna, de culoare cenușie-închisă cu pete gălbui. Fundul este plat, gîtul scurt și evazat, iar buza dreaptă. Pe perimetrul maxim al vasului au existat 4 proeminente mici aplatizate, din care însă nu se mai păstrează decît una. În interiorul vasului s-au găsit două fragmente de oase de cervidee. Înălțimea 37,5 cm (pl. 3/6).

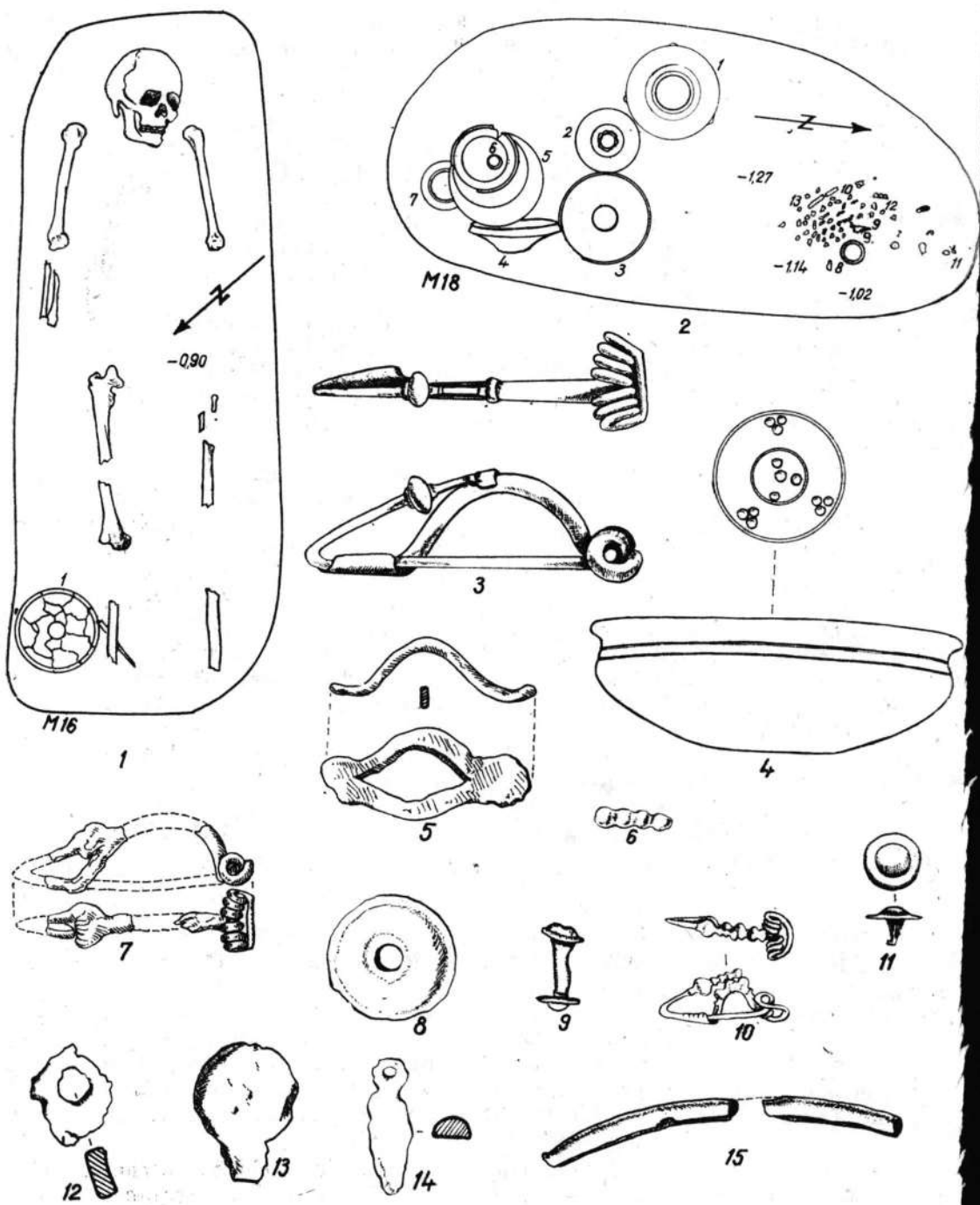
2. Lipit de vasul amintit, spre est de acesta, se afla un alt vas carafă. Este lucrat la roată și are o culoare cenușie-închisă cu pete cafenii. Fundul vasului are un umbo pronunțat iar corpul are pereții arcuiți. Gîtul înalt și îngustat este delimitat la cele două extremități cu cite un inel reliefat. Buza inelară este mult răsfrîntă în afară. Înălțimea 31 cm (pl. 3/7).

3. Spre est, aproape de vasul-carafă se afla o strachină, lucrată la roată, de culoare cafenii-închisă, cu profil în S. Puntecele strachinii este ușor bombat, gîtul scurt și ornamentat cu un inel reliefat, mărginit pe ambele laturi de o linie groasă adîncită. Buza este îngroșată, rotunjită și răsfrîntă în afară. Pe fundul plat sînt adîncite două cercuri concentrice. În interior, pe fund, se află alte două cercuri concentrice, cel exterior avînd în trei puncte distanțate egal, cite trei cerculețe imprimare, iar în interiorul cercului mic sînt imprimare alte patru cerculețe. Înălțimea 9,5 cm, diametrul maxim 29 cm (pl. 3/8, 4/4).

4. Lipită de strachina menționată se afla înclinată o altă strachină adîncă, lucrată cu mîna, avînd o culoare cenușie-negricioasă cu pete roșcate. Partea inferioară a vasului are un profil convex, ce contrastează cu umărul acestuia, care este adus spre interior. Fundul strachinii este mic și plat. Înălțimea 7,5 cm, diametrul 22,5 cm (pl. 5/1).

5. Puțin aplecat peste strachina descrisă anterior, la sud-vest de aceasta, s-a găsit un vas mare lucrat la roată, cu pereții arcuiți, cu perimetrul maxim plasat la jumătatea înălțimii vasului și umerii rotunjiți. Sub buză și la baza umărului se află cite un inel reliefat. Sub acesta din urmă, în patru puncte distanțate simetric, sînt imprimare cite 6 cerculețe ce formează un decor triunghiular. Buza este rotunjită și răsfrîntă în afară, iar fundul are un umbo pronunțat. Înălțimea 26,5 cm (pl. 5/2). În interiorul vasului s-au descoperit fragmentele unei cești (6).

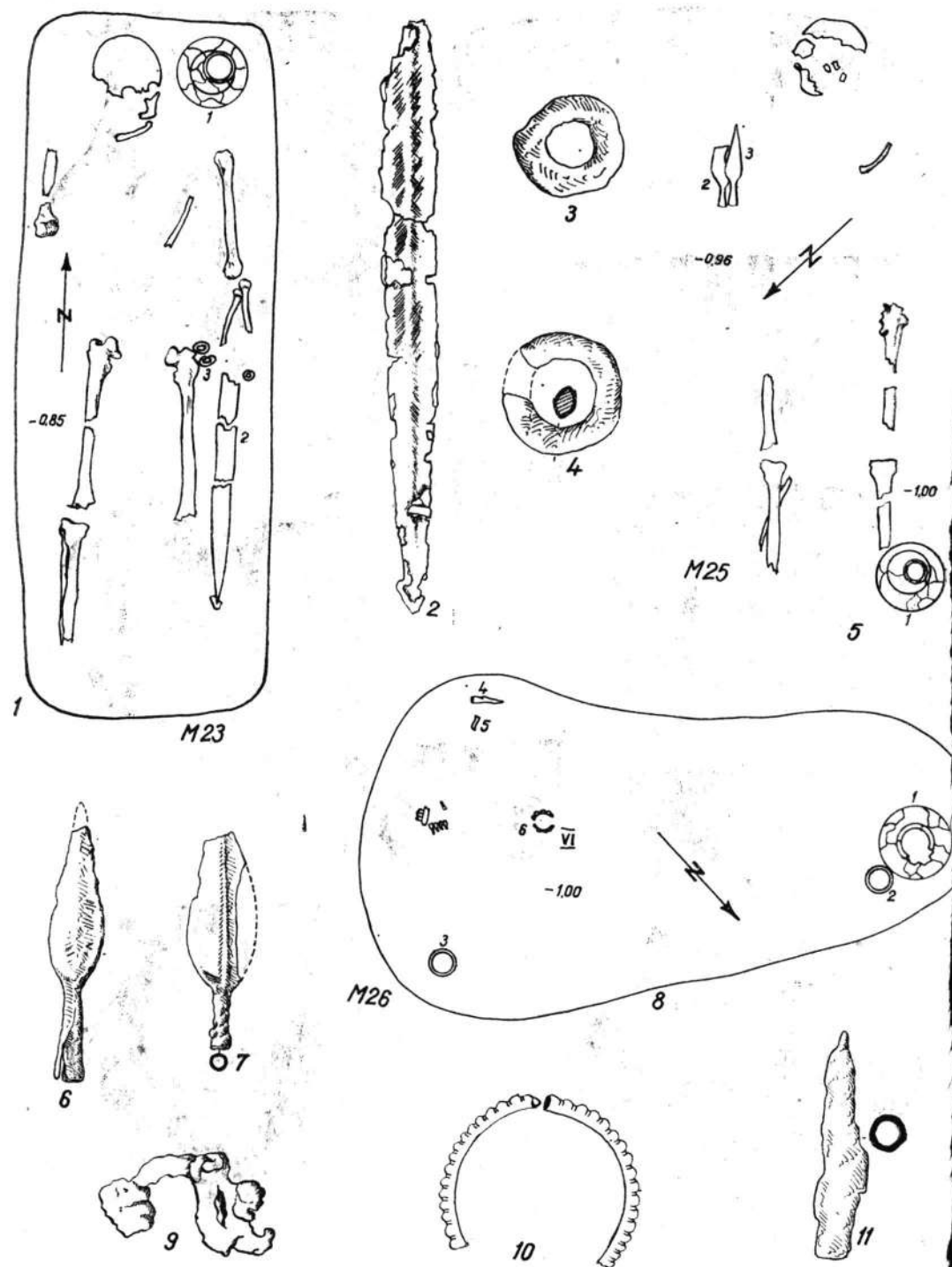
6. Cească mică lucrată cu mîna, de culoare cenușie-deschisă cu corpul arcuit, buza dreaptă. Toarta ușor suprainălțată este ovală în secțiune. Ceasca a fost spartă din vechime și a fost depusă fragmentar în interiorul vasului (5). Înălțimea 4,2 cm (pl. 5/4).



Pl. 4—Tărian, inventarul mormintelor celtice: 1, M. 16; 2—15, M. 18;



Pl. 5 — Tărian, inventarul mormintelor celtice: 1-5, M. 18; 6, M. 23; 7-8, M. 26; 9, M. 25; 10, M. 34.



Pl. 6 - Tărian, inventarul mormintelor celtice: 1-4, M. 23; 5-7, M. 25; 8-11, M. 26.

7. Spre sud și în apropierea vasului cu pereții arcuți (5) se afla un castron lucrat la roată, de culoare cenușie-închisă. Are corpul arcuit, cu perimetrul maxim plasat mai sus de jumătatea înălțimii vasului. Gîtul este scurt, iar buza inelară răsfrîntă în afară. Pe fund un umbo pronunțat cu diametru mare. Înălțimea 10,8 cm, diametrul 16 cm (pl. 5/5).

8. La circa 0,60 m nord-est de grupul de vase și la 0,28 m mai sus de fundul gropii, în poziție ușor înclinată, s-a găsit o strachină adîncă, lucrată cu mîna, de culoare neagră, acoperită cu un slip lustruit. Are o formă tronconică cu pereții foarte ușor arcuți, buza dreaptă și fundul plat. Înălțimea 8,2 cm, diametrul 15,3 cm (pl. 5/3). În interiorul vasului și în jurul lui s-au găsit oase calcinate și cenușă.

9. Fibulă de fier de schemă La Tène C, trecută prin foc. Arcul fibulei este mai bombat spre resortul format din 6 spire, cu coarda în față. Piciorul fibulei este decorat cu o sferă turtită și se prinde de arc printr-un semimanson. Lungimea 8,7 cm (pl. 4/3).

10. Fragmente dintr-o fibulă de fier trecută prin foc. Fibula face parte din tipul exemplarelor mari, de schemă La Tène C, cu arcul pronunțat bombat, cu sferă pe picior și cu capul format din 6 spire. Lungimea aproximativă 10 cm (pl. 4/7).

11. Fibulă mică din bronz de schemă La Tène B cu corpul pronunțat arcuit. Arcul îngroșat are trei nodozități mai mari și două creștături adînci la extremități. Piciorul este decorat cu o mică sferă, iar spre vîrf, cu trei nervuri ușor proeminente. Virful piciorului este lipit de arc și prezintă o mică sferă. Opritoarea arcului este decorată pe margini cu mici creștături. Capul fibulei, format din 6 spire, are coarda în față. Lungimea 3,4 cm (pl. 4/10).

12. Fragment de brățară din bronz cu nodozități alungite și aplatizate. Lungimea 1,9 cm (pl. 4/6).

13. Patru fragmente din rama de fier (secțiune în formă de C) a unui sent oval din lemn. Lungime totală 20 cm (pl. 4/15).

14. Plăcuță circulară de fier avînd o mică prelungire dreptunghiulară. Lungimea 3,4 cm (pl. 4/13).

15. Verigă confecționată dintr-o bară de fier cu secțiunea pătrată. Diametru 2,4 cm (pl. 4/12).

16. Doi butoni discoidali din fier. Diametru 2 cm (pl. 4/11).

17. Nit de fier cu două capete discoidale. Lungimea 2,3 cm (pl. 4/9).

18. Pandantiv de fier prevăzut cu o verigă mică circulară. Înălțimea 3,5 cm (pl. 4/14).

19. Gardă de sabie din fier cu profil „clopot”. Lungimea 5,2 cm (pl. 4/5).

20. Șaibă de fier de la un minier de sabie. Diametru 3,1 cm (pl. 4/8).

Între oasele calcinate s-au mai găsit și alte fragmente de fier de forme neprecizabile.

*Mormîntul nr. 23 de înkumație.* Groapa funerară avea formă dreptunghiulară și se adîncea la 0,85 m. Orientare nord-sud (dimensiuni 1,87/0,65 m). Scheletul întins pe spate s-a păstrat foarte fragmentar. Îi lipsește tibia și peroneul stîng, oasele brațului drept și bazinul (pl. 6/1).

1. La cap s-a găsit un vas carafă înalt, bitronconic, lucrat la roată, de culoare cenușie-gălbuie. Pintecul are în partea superioară o bandă relie-

fată care este ornamentată prin ștampilare cu un motiv triunghiular dispus în șiruri oblice. Fundul vasului este plat iar mare parte din gît îi lipsește. Înălțimea 21 cm (pl. 5/6).

2. În imediata apropiere a piciorului stîng se afla o sabie de fier deteriorată și corodată, cu minerul lipsă. Sabia este prevăzută cu o nervură mediană aplatizată. La vârful sabiei se păstrează un rest din buterola tecii, sudată de lamă prin rugină. Pe lamă se mai observă și câteva fragmente din teaca de metal, iar spre vîrf și un fragment din veriga de prindere a buterolei de teacă. Lungimea 56 cm, lățimea maximă 5 cm (pl. 6/2).

3. În partea stîngă a sabiei, mai jos de locul probabil al minerului, s-au găsit trei verigi de fier foarte corodate, provenite probabil de la lanțul de prindere a sabiei. Una dintre verigi are o secțiune rotundă, iar celelalte două sînt bătute și aplatizate. Diametru 6 cm (pl. 6/3—4).

*Mormîntul nr. 25 de înhumăție.* Groapa funerară de formă nedeterminată. Adîncimea 0,96 cm. Orientare sud-est, nord-vest. Din schelet nu s-au mai păstrat decît cîteva fragmente din oasele picioarelor și fragmente din craniu (pl. 6/5).

1. La picioare s-a descoperit un vas-carafă lucrat la roată, de culoare cenușie-închisă. El are o formă bitronconică, cu pîntecul foarte rotunjit; la baza gîtului se află un inel reliefat. Sub acesta, în 4 puncte dispuse simetric, sînt imprimate cîte 2 semicercuri tangente. Fundul este plat; o parte din gît și buză lipsesc. Înălțimea 16 cm (pl. 5/9).

2—3. Spre mijlocul gropii, în dreptul antebrațului drept, s-au găsit două vîrfuri de sulițe corodate și fragmentare. Unul are lama alungită iar spre tubul de înmănușare conturul lui se arcuiește. Tubul de înmănușare este lung și cuprinde 1/3 din lungimea totală a vîrfului de suliță. Celălalt vîrf, care suprapune în mormînt pe primul, are o frunză lată, conturul foarte arcuit și tubul de înmănușare scurt (pl. 6/6—7).

*Mormîntul nr. 26 de incinerație în groapă.* Groapa funerară avea formă ovală. Adîncimea 1 m. Orientare sud-est, nord-vest (dimensiuni 152/80 cm). Inventarul a fost așezat la cele două extremități ale gropii, mijlocul fiind lăsat liber. În groapă nu s-a descoperit decît o cantitate foarte mică de cenușă și oase calcinate (pl. 6/8).

1. În extremitatea nord-vestică a gropii, aproape de marginile ei, s-a depus un vas lucrat la roată, de culoare neagră, cu pereții foarte subțiri și slab arși; nu s-a putut recupera. Vasul făcea parte din grupul de vase mari bitronconice, cu pereții foarte arcuiți și cu inel reliefat la baza gîtului.

2. Lipită de vas se afla o ceașcă tronconică, fără toartă, lucrată cu mîna, de culoare cafenie-gălbuie, avînd pereții ușor oblici, gura largă, buza dreaptă și fundul ușor profilat. Înălțimea 4,6 cm (pl. 5/7).

3. La extremitatea vestică a gropii, izolat de restul inventarului, s-a descoperit o altă ceașcă lucrată cu mîna, asemănătoare cu precedenta, diferind doar culoarea pastei care la aceasta din urmă este cenușie-gălbuie. Înălțimea 5,2 cm (pl. 5/8).

4. La marginea sudică a gropii se afla un vîrf de suliță de fier avînd forma unui con alungit. Gaura de fixare a lemnului urcă în interiorul vîrfului dincolo de jumătatea lungimii acestuia. Spre bază, s-au sudat prin

rugină două bucățele de fier de formă circulară. Lungimea 11,2 cm (pl. 6/11).

5. În apropierea vârfului de suliță se aflau fragmentele unei fibule de fier trecută prin foc și corodată. Fibula face parte din seria aceloră cu areul mai bombat spre cap, piciorul prevăzut cu un disc și prins de arc printr-un semimanson. Lungimea 4,7 cm, înălțimea 2,3 cm (pl. 6/9).

6. Spre interiorul gropii s-au găsit două fragmente dintr-o brățară de bronz cu un decor perlat la exterior. Unul din capete, de formă conică, este introdus în capătul celălalt într-un orificiu cilindric („Stöpselverschluss”). Diametru aproximativ 5 cm (pl. 6/10).

*Mormîntul nr. 33 de incinerare în groapă.* Groapa funerară de formă ovală se adîncea la -0,70 m. Orientare nord-sud (dimensiuni 1,0/0,45 m). Spre mijlocul gropii se afla un pachet relativ compact de oase insuficient arse și cenușă. Se puteau recunoaște fragmentele oaselor lungi și ale craniului (pl. 7/1).

1. Aproape de resturile incinerării s-a descoperit o brățară tubulară foarte deteriorată, ornamentată cu reliefuri mamelonare inegale ca mărime. Brățara este lucrată dintr-o tablă subțire de bronz avînd în miez lut întărit. Capetele desfăcute ale brățării, prin micșorarea treptată a mameloanelor și prin două mici orificii laterale, au aspectul unor capete de animal. Diametru 8,2 cm (pl. 7/2).

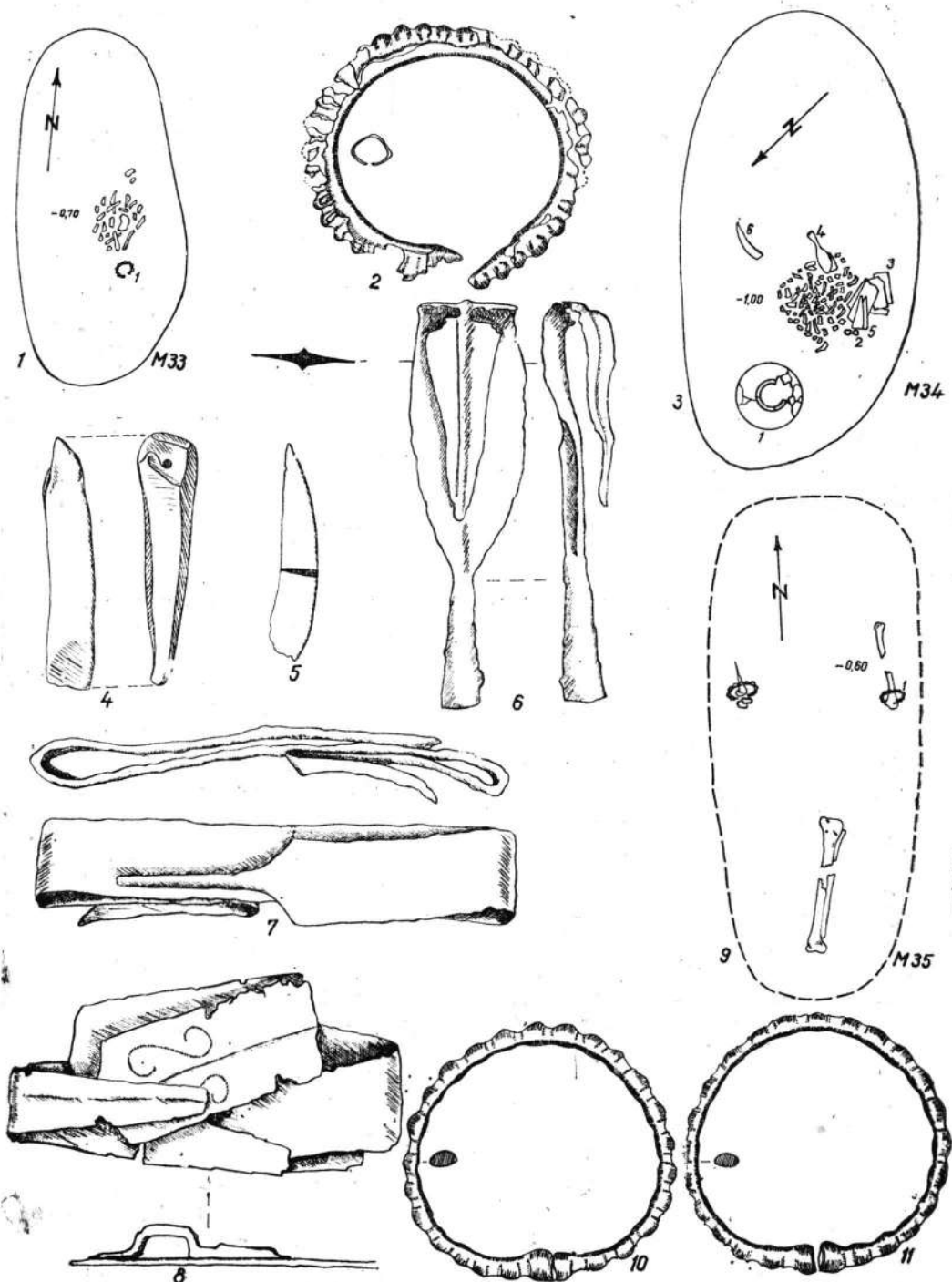
*Mormîntul nr. 34 de incinerare în groapă.* Groapa funerară de formă ovală se adîncea la 1 m. Orientare sud-est, nord-vest (dimensiuni 1,20/0,80 m). Inventarul așezat în partea nord-vestică, dar aproape de mijlocul gropii, dădea impresia unei aglomerări. Oasele calcinate au fost depuse direct pe fundul gropii, în apropierea inventarului (pl. 7/3).

1. Vas mare, lucrat la roată, de culoare cenușie-roșcată, de formă bitronconică și cu pereții puternic arcuiți. La baza umărului se află o linie groasă adîncită iar sub buză un briu inelar reliefat. Buza rotunjită este ușor răsfrîntă, iar fundul este înălțat pe un inel. Înălțimea 28,2 cm (pl. 5/10).

2. Sabie de fier îndoită de trei ori. Lama sabiei relativ plată, se îngroașă ușor spre mijloc unde este întărită de o muchie mediană pe ambele părți. Tija mînerului, de secțiune pătrată, este lungă. Lungimea aproximativă 70—72 cm, lățimea maximă 4,5 cm (pl. 7/7).

3. Peste sabie se afla teaca sa de fier, îndoită de patru ori. Partea care se vede este prevăzută cu o nervură mediană subțire și proeminentă, care se continuă pînă la vîrf. Pe aceeași față, pe margini, în porțiunea de la gură, sînt două linii adîncite. De o parte și de alta a nervurii mediane, sub gura arcuită, sînt dispuse două Ș-uri afrontate. Pe fața dorsală a tecii, sub gură, se află o urechiușă lată ce se prinde de teacă prin două plăcuțe romboidale alungite. Lipsește buterola. Lungimea aproximativă 73—74 cm, lățimea maximă 5,4 cm (pl. 7/8).

4. Spre centrul gropii și în apropierea sabiei s-a descoperit un vîrf de suliță îndoit și arcuit. Lama lată, avînd conturul puternic arcuit, este străbătută de o nervură mediană proeminentă. Tubul de înmănușare este de formă conică și are în partea inferioară un știft cu capul discoidal. Lungimea 21,5 cm, lățimea maximă 6,4 cm (pl. 7/6).



Pl. 7 — Tărian, inventarul mormintelor celtice ; 1—2, M. 33 ; 3—8, M. 34 ; 9—11, M. 35.



5. Acoperită de sabie și teacă se afla o cute cu secțiunea trapezoidală de forma unui topor cu un capăt șlefuit. La capătul opus s-a încercat o perforare care a lăsat o gaură conică. Pe trei din laturile cutei se află resturi de rugină și oxizi de fier, provenite de la fierul sabiei și al tecii. Lungimea 14,4 cm (pl. 7/4).

6. Separat de restul inventarului funerar, spre centrul gropii, s-a găsit un fragment din lama unui cuțit curb, cu secțiunea triunghiulară. Lungimea 12,5 cm, lățimea 2,4 cm (pl. 7/5).

*Mormîntul nr. 35 de înhumăție.* Groapă funerară cu conturul nedeterminabil, dar probabil de dimensiuni reduse. Din schelet s-au păstrat fragmente din tibia și peroneul stîng și cîteva fragmente din membrele superioare. La încheieturile mîinilor se afla cîte o brățară de bronz care a colorat în verde cele două oase. După poziția oaselor păstrate, orientarea scheletului pare să fi fost nord-sud (pl. 7/9).

1. Două brățări confecționate din bare masive de bronz, cu secțiunea ovală, cu protuberanțe intercalate între manșoane strangulate și mărginite cu semicercuri punctate mărunt și fin. Capetele se ating și sînt terminate „în pecete”. Suprafețele brățărilor sînt ușor tocite prin folosirea lor îndelungată. Diametrul 7,8 cm (pl. 7/10—11).

*Mormîntul nr. 41 de înhumăție.* Mormînt deranjat prin suprapunerea unei gropi funerare din secolul X. Toate piesele, precum și oasele provenite de la înhumat, au fost mișcate din poziția lor inițială. Printre oase s-au descoperit mai multe fragmente aparținînd unui vas mare lucrat la roată, dar care nu a putut fi recuperat.

1. Cuțitaș de fier avînd mînerul curbat și terminat cu un buton plat și circular. Lama cu secțiunea triunghiulară are contururile pronunțat arcuite. Lungimea 10,9 cm (fig. 2/2).

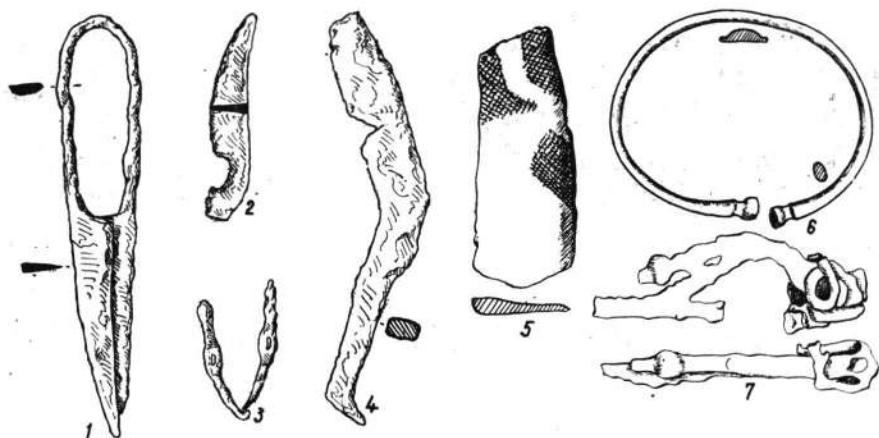


Fig. 2 — Tărian, inventarul mormintelor celtice; 1—2, 4—5, M. 41; 3, 6—7 — descoperiri întâmplătoare.

2. Seceră de fier puternic curbată cu mînerul lung și masiv. La capătul mînerului o mică prelungire, ruptă din vechime, sugerează prezența unui cîrlig de prindere. Virful secerii este rupt. Lungimea 21,2 cm (fig. 2/4).

3. Foarfecă lucrată dintr-o singură bucată de fier. Minerul în formă de U, cu secțiunea plan convexă, se continuă cu două lametriunghiulare suprapuse și inegale ca lungime. Lungimea 22 cm (fig. 2/1).

4. Fragment din lama unui brici curb de fier, înfășurat într-o pînză a cărei țesătură s-a păstrat imprimîndu-se în rugină. Lungimea 6,5 cm (fig. 2/5).

*Descoperiri întîmplătoare.* Cu ocazia exploatării nisipului, muncitorii au descoperit printre altele un vas și o brățară pe care le-au predat muzeului din Oradea. În timpul săpăturilor s-au mai descoperit izolat, în nisipul aruncat de muncitorii de la exploatare, un castron și o buterolă de la teaca unei săbii.

Castron lucrat la roată, de culoare cărămizie deschisă, avînd pereții arcuiți, gîtul scurt cilindric, separat de corp printr-un prag. Buza vasului este rotunjită iar fundul ușor profilat. Înălțimea 9,7 cm (fig. 3/1).

Brățară de bronz lucrată dintr-o placă cu secțiunea plan-convexă. Pe cele două laturi ale brățării se află cîte o nervură adîncită. Capetele îngustate se rotunjesc și se termină cu două butoane „în pecete”. Diametru 6,9 cm (fig. 2/6).

Castron de culoare neagră, de formă bitronconică, cu gîtul cilindric înalt, buza rotunjită; pe fund un umbo. La baza gîtului se află un inel reliefat. Înălțimea 11 cm (fig. 3/2).

Buterolă de fier în formă de V cu marginile ușor curbate, avînd în zona mediană o mică umflătură aplatizată și perforată. Această parte constituie porțiunea de prindere de teacă. Lungimea 6 cm (fig. 2/3).

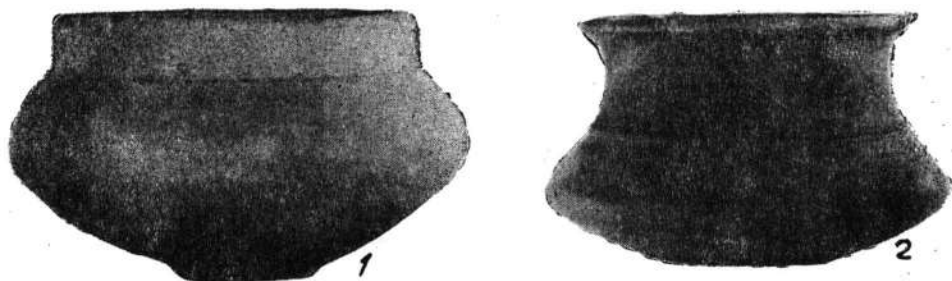


Fig. 3. — Vase descoperite întîmplător în perimetrul necropolei celtice de la Tărian.

Fibulă fragmentară din fier de schemă La Tène C cu arcul mai bombat spre cap și cu piciorul prevăzut cu o mică sferă. Lungimea 6,8 cm (fig. 2/7).

#### OBSERVAȚII ASUPRA RITULUI DE ÎNMORMÎNTARE

a) *Mormintele de înhumație.* Așa cum am amintit, cele 7 morminte de înhumație nu s-au grupat separat într-o anumită zonă a necropolei ci au fost descoperite alături de cele de incinerare. La trei morminte (M. 2, 16, 23) gropile funerare erau de formă dreptunghiulară, iar la restul de patru (M. 10, 25, 35, 41) forma gropilor nu s-a putut preciza. Mormintele

au fost orientate în două direcții : nord-sud (M. 10, 23 și 35) și sud-est, nord-vest (M. 2, 16 și 25). Unui mormint nu i s-a putut determina orientarea (M. 41).

Scheletele foarte prost păstrate din cauza umidității permanente a nisipului, au fost culcate pe spate, direct pe fundul gropilor.

Inventarul mormintelor de înhumăție este săracăcios (pl. 8), constind din modeste podoabe vestimentare și corporale (M. 10, 35), arme (M. 23, 25) și unelte (M. 41). La patru morminte au fost așezate și vase de ofrandă. Acestea au fost găsite fie la picioarele defunctului (M. 16, 25), fie la capul acestuia (M. 23). De remarcat că în mormintele de înhumăție nu s-au descoperit vase lucrate cu mâna.

b) *Mormintele de incinerăție în groapă.* Gropile acestor morminte au avut în majoritatea lor o formă ovală (M. 18, 26, 33 - 34) și au fost orientate în două direcții : nord-sud (M. 12, 18 și 33) și sud-est - nord-vest

Mormintul	Rit funerar		Podoabe		Arme			Unelte			Ceramică la roată			Ceramică cumina			
2	•																
10	•			•													
12		•	•	•							•	•	•	•			
16	•												•				
18		•	•••				•				•	•	•	•	•	••	•
23	•				•						•						
25	•					••					•						
26		•	•	•		•					•					••	
33		•		•													
34		•			•	•	•			•	•						
35	•			••													
41	•							•	•	•	•	•					
Desc. morm.			•	•								•	•				

Pl. 8 - Tabel sinoptic cu distribuția principalelor piese de inventar din mormintele celtice de la Tărian.

(M. 26, 34). Nici una din gropi nu era arsă, indiciu pentru a afirma că arderea rituală a morților s-a făcut în altă parte. De fapt acest lucru este întărit și de descoperirea platformei de lut ars pe care s-a desfășurat incinerarea.

Oasele calcinate depuse în morminte au fost în general reduse. La un singur mormint (M. 33) s-a sesizat o ardere incompletă a oaselor. Odată cu oasele calcinate s-au depus în gropi și celelalte resturi ale incinerării (cenușă, fragmente mici de cărbune). Sub aspectul distribuirii oaselor calcinate s-au putut observa două aspecte : I. oasele depuse „în

pachet" spre mijlocul gropilor (M. 33, 34), sau la extremitatea lor (M. 26). II. Oasele împrăștiate pe un perimetru mai mare (M. 12, 18). La mormintul 18 oasele și cenușa, aduse de la locul incinerării, au fost așezate în groapă, în trei locuri și în două momente. Astfel, o parte a fost așezată în zona nordică a gropii, o altă parte a fost aruncată între vasele de ofrandă, depuse în prealabil în groapă și, în fine, restul de oase au fost aruncate în timpul astupării gropii, în pământul de umplură. Bănuim, cel puțin după cum ne indică poziția străchinii (pl. 5/3), precum și resturile incinerării descoperite în vas, că ea a servit la transportul acestora de la rug la groapă. După folosire, în momentul când groapa a fost aproape pe jumătate astupată, strachina a fost depusă și ea în groapă. De la această adâncime în sus nu s-au mai descoperit oase calcinate.

Mormintele de incineratie au avut un inventar mult mai bogat și mai variat ca cele de inhumatie (pl. 8). El se compunea din podoabe vestimentare și corporale, arme de luptă și vase de ofrandă. La un singur mormint (M. 18), s-au descoperit în interiorul unui vas două fragmente de oase de animale, resturi de ofrandă. Podoabele și armele au fost așezate în gropi împreună cu osemintele sau în imediata lor apropiere. S-a putut observa în cadrul acestor morminte o oarecare diferențiere de avere. Astfel dacă M. 33 a avut numai o singură piesă de inventar, M. 18 a avut 21. Din inventarul mormintelor de incineratie lipsesc obiectele utilitare și uneltele. Remarcăm prezența armelor (sabie, teacă și vîrf de sulită) îndoite ritual (M. 34).

Exceptînd M. 33, în toate mormintele de incineratie s-au depus vase de ofrandă. În cazul cînd ele au fost mai multe la număr, acestea au fost așezate relativ grupat și în părțile opuse oaselor calcinate și restului de inventar (M. 12, 18, 26). La M. 34 unde n-a existat decît un singur vas, acesta se afla în apropierea inventarului și a oaselor calcinate. Cel mai comun vas din aceste morminte este vasul mare bitronconic. Din cele patru morminte de incineratie în care s-au descoperit vase de ofrandă, în trei dintre ele au fost găsite și vase lucrate cu mîna. Din totalul de 20 de vase descoperite, șapte au fost lucrate cu mîna. Remarcăm la M.12 faptul că vasul lucrat cu mîna (pl. 3/1) a fost spart ritual iar fragmentele au fost depuse pe patul mormintului.

#### ANALIZA INVENTARULUI

În mormintele de la Tărian (M. 12, 18, 26) au fost descoperite cinci fibule (pl. 2/8, 4/3, 7, 10, 6/9) iar o fibulă de fier a fost găsită în perimetrul cimitirului în mod întîmplător (fig. 2/7). În marea lor majoritate fibulele sînt confecționate din fier. Singura fibulă de bronz a fost descoperită în M. 18 (pl. 4/10). De remarcat că toate piesele provin din morminte de incineratie; de asemenea și cea descoperită întîmplător prezintă urme evidente de arsură.

Fibula de bronz din M. 18 (pl. 4/10), precum și cea din fier din M.12 (pl. 2/8), fac parte din grupa fibulelor deschemă La Tène mijlociu cu arcul bombat, cu piciorul prevăzut cu una sau două sfere și lipit de arcul fibulelor. Cele mai apropiate analogii ne sînt date de piesele similare de la

Ciumești și Galații Bistriței<sup>4</sup>, Nagydém și Kamenin<sup>5</sup>, Jenisuv Ujezd și Kolin<sup>6</sup> din Ungaria și Cehoslovacia și din cimitirul de la Münsingen<sup>7</sup>. Ele au o viață destul de îndelungată, începându-și evoluția încă în La Tène B, așa cum remarcă P. Reinecke<sup>8</sup>, se găsesc și în perioada următoare în La Tène-ul C. La Tărian, în M. 18, fibula de bronz se asociază printre altele și cu o fibulă de fier (pl. 4/3), de dimensiuni mari, al cărui picior prevăzut cu o sferă se prinde de arc printr-un semimanșon — formă de tip Dux tirziu — care se încadrează în La Tène C<sup>9</sup>. Analogiile ne sînt date de piesele similare din mormintele de la Valea lui Mihai<sup>10</sup>, Ciumești<sup>11</sup> și Gyoma (R.P.U.)<sup>12</sup>. Celelalte piese din cimitir, fie că sînt oxidate puternic, fie că sînt fragmentate, nu pot contribui la precizări mai fine de ordin cronologic.

Brățările, podoabele cele mai răspindite în necropola de la Tărian, prezintă caractere tipologice relativ unitare. În morminte au fost descoperite șapte brățări (M.10 — pl. 2/3; M.12 — pl. 2/6; M.26 — pl. 6/10; M.33 — pl. 7/2; M. 35 — pl. 7/10—11), un fragment (M.18 — pl. 4/6) iar un exemplar a fost găsit întimplător (fig. 2/6). În majoritatea lor ele se aflau în morminte de incinerare, dar cele mai frumoase exemplare au aparținut însă unor înhumați.

Brățara tubulară din tablă de bronz cu decor mamelonat din M.33 (pl. 7/2) asemănătoare cu cele de la Ciumești sau de la Sanislău se încadrează ca și în aceste cimitire la sfîrșitul La Tène-ului B și începutul La Tène-ului C<sup>13</sup>. Aceeași datare o asigură exemplarele din Ungaria<sup>14</sup>, Boemia și Moravia, unde se întîlnesc în orizontul secolului al II-lea î.e.n.<sup>15</sup>. În Slovacia, unde ele au fost găsite numai în morminte de înhumație, au aceeași datare<sup>16</sup>.

Fragmentele brățării din M.26 cu decor pseudo-perlat (pl. 6/10), pe baza analogiilor prezente în cimitirul celto-dac de la Dezmir și din regiunea de dincolo de Dunăre, din Ungaria, se încadrează în La Tène C<sup>17</sup>. Brățara de bronz cu corpul neted și capetele în formă de „pecete” ușor pronunțate din M.12 (pl. 2/6) poate reprezenta un tip timpuriu datat fiind în La Tène B<sup>18</sup>. Fibula de fier din același mormînt (pl.2/8) conferă aceeași datare timpurie. Cele două brățări identice din M.35 (pl.7/10—11) cu protuberanțe și cu capetele terminate în „pecete” apar în medii timpurii în

<sup>4</sup> Vl. Zirra, *Un cimitir celtic în nord-vestul României*, Baia Mare, 1967, p. 55—56, fig. 28/11

<sup>5</sup> Il. Hunyady, *Die Kelten im Karpatenbecken*, DissPann, 2, nr. 18, 1944, p. 75, pl. 12/9; 10/7.

<sup>6</sup> J. Filip, *Kelové ve Střední Evropě*, 5, Praga, 1956, p. 349—350, 353, pl. 60/17.

<sup>7</sup> F. R. Hodson, *The La Tène Cemetery at Münsingen-Rain*, Acta Bernensia, 5, Berna, 1968, pl. 39/44.

<sup>8</sup> P. Reinecke, *Mainzer Festschrift*, 1902, p. 63—64.

<sup>9</sup> I. H. Crișan, *Materiale dacice în necropola și așezarea de la Ciumești și problema raporturilor între daci și celți în Transilvania*, 1966, p. 74.

<sup>10</sup> *Ibidem*.

<sup>11</sup> Vl. Zirra, *op. cit.*, fig. 29/11.

<sup>12</sup> Il. Hunyady, *op. cit.*, pl. 13/3, p. 77.

<sup>13</sup> Vl. Zirra, *Dacia*, N.S., 15, 1971, p. 189, fig. 8/13—14.

<sup>14</sup> Il. Hunyady, *op. cit.*, p. 96, pl. 13/2, 28/2—3.

<sup>15</sup> J. Filip, *op. cit.*, p. 527.

<sup>16</sup> B. Benadik, *Keltische Gräberfelder der Südw:stslowakei*, Bratislava, 1957, pl. 25/1—2.

<sup>17</sup> I. H. Crișan, *ActaMN*, 1, Cluj, 1964, p. 92; Il. Hunyady, *op. cit.*, p. 96, pl. 27/6.

<sup>18</sup> *Ibidem*, p. 93.

Austria și Germania<sup>19</sup>, dar le întâlnim și în aria slovaco-moravă în perioada de trecere de la La Tène B la C<sup>20</sup>. Teritorial, cea mai apropiată analogie o întâlnim la Arad-Gai, unde aceasta este asociată cu o fibulă de tip Dux<sup>21</sup>. Precizăm că W. Krämer datează aceste brățări în La Tène B<sub>2</sub><sup>22</sup>. Tipul de brățară confecționat dintr-o bară de bronz cu mici nodozități pe partea exterioară și cu patru protuberanțe discoidale din M.10 (pl. 2/3) este un model necunoscut în aria de răspândire a celților de pe teritoriile României și Ungariei. Analogii se cunosc în cimitirul de la Nebringen<sup>23</sup> din Germania și în cel de la Hurbanovo-Bakerov, unde piese asemănătoare se găsesc în mai multe morminte de înhumăție<sup>24</sup> și se încadrează de asemenea în La Tène B.

În cimitirul de la Tărian cinci morminte au aparținut unor luptători (M.23, 25 — de înhumăție; M.18, 26 și 34 — de incinerăție în groapă). Din inventarul funerar al acestor morminte remarcăm în primul rând săbiile.

O sabie alături de teaca sa, ambele îndoite ritual<sup>25</sup>, descoperite în M.34 (pl.7/7 — 8), o alta pe care se mai păstrează câteva fragmente din teaca și buterola ei, din M.23 (pl. 6/2), câteva accesorii ale unei săbii în M.18 (pl. 4/5,8) precum și o buterolă descoperită întâmplător (fig. 2/3), sînt elemente care aparțin în genere repertoriului de forme din La Tène C<sup>26</sup>.

Laturile alungite ale buterolei de la teaca sabiei din M. 23 (pl. 6/2), lățimea mare și profilul nu prea accentuat al tecii sabiei din M.34 (pl. 7/8), urechiușa de prindere a tecii înaltă și îngustă, buterola descoperită întâmplător cu cele două orificii de prindere (fig. 2/3), sînt elemente de persistență arhaică, care pledează pentru încadrarea exemplarelor de la Tărian în prima parte a La Tène-ului C<sup>27</sup>. De asemenea și celelalte accesorii descoperite în M.18 corespund în întregime încadrării preconizate<sup>28</sup>. Semnalăm prezența ornamentului, format din două S-uri afrontate, de sub buza tecii îndoite. Motivul ornamental, deși simplu, nu prea cunoaște analogii. Un motiv similar este întâlnit pe o teacă descoperită în zona moravă<sup>29</sup>.

O altă armă frecventă în necropola de la Tărian este sulița. Au fost descoperite patru virfuri, două bucăți în M.25 (pl.6/6 — 7) și cite un exemplar în M.26 și 34 (pl. 6/11; 7/6). Un exemplar din acestea are tubul de înmănușare lung iar foaia lată și plată (pl.7/6), altul de același tip dar cu

<sup>19</sup> O. Klose, WPZ, 19, 1932, p. 8.

<sup>20</sup> A. Procházka, *Galliská kultura na Vyškovsku*, 1937, 8, p. 14, pl. 15/13—14, 18—19.

<sup>21</sup> I. H. Crișan, *Materiale dacice* . . . , p. 54—55, fig. 24.

<sup>22</sup> W. Krämer, *Germania*, 40, 1962, p. 306.

<sup>23</sup> Idem, *Das keltische Gräberfeld von Nebringen*, Stuttgart, 1964, pl. 5/4; 8/7.

<sup>24</sup> B. Benadik, *op. cit.*, p. 65, fig. 17/7, 9, 10.

<sup>25</sup> Remarcăm faptul că în această zonă, obiceiul de a îndoii strîns și de mai multe ori piesele metalice (săbii și tecile lor) este spreace necunoscut dar practicat frecvent în regiunea Poloniei și Cehiei. Vezi J. Filip, *op. cit.*, fig. 38/1, 101, p. 335.

<sup>26</sup> Pentru analogii an în m piesele asemănătoare de la Dezmir (I. H. Crișan, *ActaMN*, 1, Cluj, 1964, p. 99, pl. 3/17); Ciurmești (V. Zirra, *Un cimitir celtic* . . . , p. 77—78); Felsömera, Sajoháza, Radostyán (H. Hunyecz, *op. cit.*, p. 110—111, pl. 48/3, 8). Pentru o încadrare similară pledează și P. Reinecke pentru piesele asemănătoare din Bavaria (vezi P. Reinecke, *Grabfunde der dritten La Tène stufe aus dem bayerischen Donautal*, AuhV, vol. V, p. 288, pl. 51/907).

<sup>27</sup> J. Maria de Navarro, 40, *BerRGK*, 1959, p. 79—118.

<sup>28</sup> K. Bittel, *Die Kelten im Württemberg*, 1934, p.20, pl. 3/E și 9/2; B. Benadik, *op. cit.*, p. 106, fig. 32/12.

<sup>29</sup> J. Filip, *op. cit.*, p. 39, fig. 9/5.

tubul scurt (pl. 6/7), unul cu tubul lung și foaia îngustă și alungită (pl. 6/6), iar unul are o formă mai puțin obișnuită fiind conic (pl. 6/11)<sup>30</sup>. Ele sînt datate de Il. Hunyady la începutul La Tène-ului C și le găsim corespunzătoare în cimitirele de la Sanislău precum și în R.P. Ungară la Rozvány, Kósd și Csábrendek<sup>31</sup>.

Amintim și descoperirea unei cute de piatră depusă sub armele de fier din M.34 (pl.7/4), piesă obișnuită în mormintele celtice<sup>32</sup>.

Puțin obișnuite însă în contextul mormintelor celtice din România sînt cele cîteva fragmente ce constituiau părțile de metal al unui scut de lemn (bordură metalică de forma unui jgheab, buton de fier, nituri etc. pl. 4/9, 11, 15) descoperite în M.18. Piese identice, ne referim îndeosebi la jgheabul metalic, au fost găsite în M.3 de la Dezmir, aparținînd tot unui luptător, dar care au fost identificate ca fragmente de buterolă sau ca margini de teacă<sup>33</sup>. Recent descoperirea „in situ” a unui scut cu ramă metalică la Memföcsanak<sup>34</sup> a adus precizări importante privind funcționalitatea pieselor amintite. W. Krämer discutînd cimitirul de la Nebringen le denumește și el „Eisenfassung des Schildrandes”<sup>35</sup>.

Intr-unul din morminte (M.41) au fost descoperite cîteva unelte specifice inventarelor funerare din necropolele celtice (foarfecă, cuțitaș curb, fragment de lamă de brici etc. — fig. 2/1—2; 4—5). Foarfeca de fier constituie un element relativ ușor databil, ea apărînd la începutul perioadei La Tène C<sup>36</sup>. Cuțitul curb cu dimensiuni relativ mici își are analogia, atît ca formă cît și ca dimensiune, în M.8 de la Kamenin, unde acesta se datează la începutul La Tène-ului C<sup>37</sup>. Pentru seceră, care are o formă neobișnuită, nu cunoaștem analogii în vreo necropolă din această parte a Europei. Aceste piese sînt de altfel foarte rare, dar le găsim frecvente în așezări sau în depozitele de unelte<sup>38</sup>. Demn de remarcat este și procedeul de înfășurare în pînză a lamei de brici, obicei sesizat și în alte necropole<sup>39</sup>.

Din urmărirea tipologică a obiectelor de metal, a inventarului funerar, din mormintele de la Tărian și cu deosebire a acelor care oferă posibilități mai riguroase de clasificare și datare, reiese că în majoritatea mormintelor, alături de obiecte de o tradiție mai veche, se găsește și elemente noi ce se încadrează, după cum am văzut, în La Tène-ul C și mai ales în prima parte a acestei perioade. Singura explicație plauzibilă a persistenței elementelor mai vechi este aceea că unele din obiectele de podoabă sau de uz comun sînt folosite îndelung, din La Tène-ul B pînă în plin La Tène C.

O componentă majoră a inventarului necropolei studiate este reprezentată de vasele de ofrandă. Din cele 12 morminte au fost recuperate 20

<sup>30</sup> Unii autori îl socotesc „călcîi de sulță”.

<sup>31</sup> Il. Hunyady, *op. cit.*, p. 120, pl. 4/16 și 51/1—2 a.

<sup>32</sup> Vl. Zirra, *Un cimitir celtic* . . . , p. 81.

<sup>33</sup> I. H. Crișan, *ActaMN*, 1, Cluj, 1964, p. 98, pl. 3/20, 25.

<sup>34</sup> A. Uszoki, *ArchÉrt*, 97, 1970, 1, p. 97—107.

<sup>35</sup> W. Krämer, *op. cit.*, pl. 9 A/14.

<sup>36</sup> R. Pittioni, *Beiträge zur Urgeschichte der Landschaft Burgenland im Reichsgau Niederdonau*. Viena, 1941, p. 116. Piese similare cu cea de la Tărian se cunosc la Dezmir, Alud, Medi aș Arad-Ceala, Papiu Ilarian (I. H. Crișan, Z. Mîlea, *ActaMN*, 7, 1970, p. 73).

<sup>37</sup> B. Benadik, *op. cit.*, p. 106.

<sup>38</sup> T. Lehoczy, *ArchÉrt*, 17, 1897, p. 335, fig. 8.

<sup>39</sup> B. Benadik, *op. cit.*, p. 106; Vl. Zirra, *op. cit.*, p. 24.

de vase de lut, dintre care șapte lucrate cu mina (pl. 8). Sub raportul ceramicii mormîntul de incinerare nr. 18 a fost cel mai bogat, el conținînd opt vase.

Vasele celtice lucrate la roată sînt bine reprezentate pe genuri, în proporții aproape egale : vase mari bitronconice 3 (pl. 5/2, 6, 10); carafe 3 (pl. 3/4, 7, 5/9); străchini 3 (pl. 3/2, 5, 8) și 4 castroane (pl. 3/3, 5/5, fig. 3/1-2).

Vasele mari bitronconice, cu pereții arcuiți, cu diametrul maxim dispus la jumătatea înălțimii vasului și gura largă, sînt des întîlnite în La Tène-ul C (Ciumești, Apahida)<sup>40</sup> dar și în contexte mai timpurii (Fertőmeggyes<sup>41</sup>, Hurbánovo-Bakerov<sup>42</sup>). În necropola de la Tărian această categorie de vase, mai ales prin asocierea lor cu piese metalice, se datează tot în La Tène C.

Vasele-carafă zvelte sau mai turtite din M.12, 18 și 25 (pl. 3/4, 7, 5/9) sînt derivate ale tipului „Linsenflasche” cu gîtul mai scurt și își găsesc analogii la Ciumești<sup>43</sup>, Léva și Győr (R.P. Ungară)<sup>44</sup> și Kamenin (Slovacia)<sup>45</sup>. Tipul clasic de „Linsenflasche” se menține din La Tène B, dar în zona răsăriteană, așa cum observăm în cazul exemplarelor noastre, se transformă și le găsim prezente și în medii mai tirzii.

Străchinile din necropola discutată se pot clasifica în două tipuri : A. Cu pereți arcuiți puternic, cu un început de gît și buza inelară slab evazată, ca cel din M.12 (pl. 3/2). Astfel de forme se găsesc îndeosebi în Moravia și Boemia<sup>46</sup> dar le întîlnim sporadic și în perimetrul vestic al țării noastre<sup>47</sup>; B. Celălalt tip este reprezentat de farfuria-străchini mai puțin adinci cu profil în formă de S, cu pîntecele ușor bombat, gîtul scurt, buza rotunjită și răsfrîntă în afară, ca exemplarele descoperite în M. 16 și 18 (pl. 3/5, 8). Acestea sînt relativ tirzii în contextul mormintelor de la Ciumești<sup>48</sup>, în Ungaria<sup>49</sup> și în Cehia<sup>50</sup>. Ele pot fi încadrate în faza C a La Tène-ului dar, ușor modificate, le întîlnim și în faza următoare.

Ultima categorie de vase lucrate la roată este reprezentată în necropola de la Tărian de cele patru castroane de tipuri relativ diferite. Cel din M.18 (pl. 5/5) face o notă aparte de tipul cu pereții arcuiți și gîtul scurt, prin forma mai alungită și prin umărul dispus mai sus decît înălțimea vasului. El se poate data la începutul fazei La Tène C. Micul castroanș din M.12 (pl. 3/3), cu corpul bitronconic turtit și gîtul drept, are corespondente apropiate numai în Ungaria<sup>51</sup>. Puțin obișnuite sînt și formele celorlalte două castroane descoperite întîmplător (fig. 3/1-2). Cel cu profilul frînt, umerii proeminenți și gîtul cilindric este un tip datat în La Tène-ul C, dar continuă să existe și în La Tène-ul D. Piese asemănătoare au fost

<sup>40</sup> Vl. Zirra, *op. cit.*, p. 87.

<sup>41</sup> Il. Hunyady, *op. cit.*, p. 142, pl. 5/1, 80/3, 84/3.

<sup>42</sup> B. Benadik, *op. cit.*, pl. 20/14, 21/10.

<sup>43</sup> Vl. Zirra, *op. cit.*, p. 90.

<sup>44</sup> Il. Hunyady, *op. cit.*, pl. 61/7.

<sup>45</sup> J. Filip, *op. cit.*, fig. 60/9, p. 193.

<sup>46</sup> *Ibidem*, pl. 79/8 și 120/10.

<sup>47</sup> Vl. Zirra, *op. cit.*, p. 92, fig. 41.

<sup>48</sup> *Ibidem*.

<sup>49</sup> K. Végh, Hermann Ottó muzeum Évkönyve, 8, 1969, p. 81.

<sup>50</sup> J. Filip, *op. cit.*, p. 349-350, pl. 25/16.

<sup>51</sup> K. Végh, *op. cit.*, pl. 24/2.



descoperite pe teritoriul Ungariei la Szirma-Besenyő<sup>52</sup>, Gava și în județul Borsod<sup>53</sup>.

Chiar dintr-o analiză succintă a ceramicii lucrate la roată devine evident faptul că majoritatea acestor vase nu mai păstrează caracterele vechi, așa cum am văzut în cazul inventarului metalic, ci ele aparțin, aproape în întregime, perioadei mai recente și anume La Tène-ului C.

O categorie ceramică deosebit de importantă, mai ales sub raportul influențelor sau a componenței etnice surprinse în cimitirul de la Tărian, o reprezintă vasele lucrate cu mâna, descoperite într-un număr destul de ridicat (pl. 8). În acest sens remarcăm proporția egală a ceramicii lucrate la roată cu cea lucrată cu mâna din, M. 18, precum și situația din M. 26 unde din trei vase două sînt reprezentate de această categorie. Reamintim de asemenea faptul că ceramica lucrată cu mâna a fost descoperită numai în morminte de incinerare.

În amplul studiu al lui I.H. Crișan despre ceramica daco-getă, tipologia vaselor mari bitronconice ocupă un spațiu considerabil. Discutînd un tip asemănător cu vasul bitronconic de la Tărian (pl. 3/1), autorul socotește pe bună dreptate că este de tradiție hallstattiană protodacică, care, pe parcursul evoluției sale, a suferit o serie de schimbări neesențiale. Față de exemplarele de la Ciumești și Rozvány amintite de autor, celui de la Tărian îi lipsesc cu desăvîrșire proeminențele, simptom posibil al unei datări mai recente decît cea preconizată de I.H. Crișan<sup>54</sup>. Celălalt vas mare din M. 18 (pl. 3/6), dezvoltat și el din forme vechi bitronconice dar cu profilul mult rotunjit și cu butoane aplatizate dispuse pe umărul vasului, are corespondente în cimitirul de la Apahida<sup>55</sup>. I.H. Crișan care fixează aceste vase într-un tip aparte, le socotește ca una din formele principale ale ceramicii dace, bine reprezentată prin numeroase exemplare de pe teritoriul Transilvaniei (Ciumești, Dezmir, Blaj) și din cîmpia dintre Dunăre și Tisa precum și în Slovacia și le datează în secolele III—II î.e.n.<sup>56</sup>.

Strachina cu gîtul tras spre interior (pl. 5/1) o întîlnim, în forme mult asemănătoare, în mediul hallstattian tîrziu în cultura Szentes-Vekerzug ca de pildă în cimitirul II de la Sanislău<sup>57</sup>, dar și mai tîrziu în cultura materială dacică<sup>58</sup>. Pe teritoriul Ungariei la Bodroghalom<sup>59</sup>, o strachină aproape identică a fost descoperită împreună cu o fibulă cu picior prins de arc cu un semimanșon și cu un virf de suliță, datate în secolul al II-lea î.e.n. La Dezmir o piesă asemănătoare este atribuită secolului III î.e.n.<sup>60</sup>. Restul inventarului funerar din M.18, în care s-a descoperit strachina, asigură aceeași datare. O altă strachină, care face parte din repertoriul de forme de certă tradiție arhaică, o reprezintă exemplarul din M.18 (pl. 5/3)

<sup>52</sup> *Ibidem*, pl. 25/1.

<sup>53</sup> Il. Hunyady, *op. cit.*, p. 138, pl. 67/6, 70/2.

<sup>54</sup> I. H. Crișan, *Ceramica daco-getică*, București, 1969, p. 110.

<sup>55</sup> St. Kovács, DolgCluj, 1911.

<sup>56</sup> I. H. Crișan, *op. cit.*, p. 110.

<sup>57</sup> Informații primite de la I. Némethy, căruia îi mulțumim și pe această cale.

<sup>58</sup> I. H. Crișan, *ActaMN*, 1, Cluj, 1964, p. 94.

<sup>59</sup> K. Végh, *op. cit.*, pl. 15/7.

<sup>60</sup> I. H. Crișan, *op. cit.*, p. 94, fig. 4/3.

care, cum am mai amintit, a avut un caracter sigur ritual, cu el transportându-se cenușa și oasele calcinate la groapa mormintului. Datarea acestui tip de strachină este dificilă, ea persistând un timp îndelungat. Exemplarul aproape identic de la Arad-Gai, pe baza celor două fibule de bronz de tip Dux și a brățării cu nodozități, a fost încadrat la sfârșitul La Tène-ului B<sup>61</sup>. Forma aceasta de strachină o întâlnim frecvent în Slovacia<sup>62</sup> dar și pe teritoriul Ungariei<sup>63</sup>.

Celor două ceșcuțe fără toartă, cu fundul ușor profilat, din M. 26 (pl. 5/7—8) li se găsesc analogii în așezarea dacică de la Berindia<sup>64</sup> unde se pot data pe baza pieselor metalice la sfârșitul La Tène-ului C. Un exemplar foarte asemănător, dar cu o toartă, s-a descoperit într-un bordei la Ciumești și este considerat de origine hallstattiană. Acest tip de ceașcă poate fi socotit ca o ultimă verigă în lanțul evolutiv care va da naștere bine cunoscutei cești dacice<sup>65</sup>.

Singura ceașcă cu toartă din cuprinsul cimitirului de la Tărian este cea descoperită fragmentar în vasul mare bitroneonic din M.18 (pl. 5/4). De fapt, este un exemplar miniatural cu corpul arcuit și un gît scurt având toarta ușor suprainălțată. Formele asemănătoare sînt fixate de I.H. Crișan în tipul I de cești din faza a II-a mijlocie a ceramicii dace (secolele III—II î.e.n.)<sup>66</sup>. Cănille cu o toartă constituie una din formele de bază ale ceramicii dacice, dar ele se întîlnesc și în medii Vekerzug, ca de pildă în necropola amintită de la Sanislău<sup>67</sup>.

Din analiza ceramicii funerare din cimitirul de la Tărian rezultă caracterul eterogen al celor care au confecționat-o. Pe lângă vasele celtice lucrate la roată, surprindem vase lucrate cu mina, de certă factură dacică, la care se adaugă însă și exemplare care își găsesc corespondențe apropiate în cultura Szentes-Vekerzug. Acest lucru ne determină să credem că, la data venirii celților în zona de cîmpie din jurul Oradiei, aceștia au întîlnit alături de o populație majoritară dacică, elemente întîrziate ale purtătorilor culturii Szentes-Vekerzug care se pare că nu fuseseră încă asimilate în totalitate de masa localnicilor<sup>68</sup>.

De remarcat este faptul că în cadrul necropolei de la Tărian, ceramica indigenă își păstrează tehnica de lucru și formele sale arhaice și într-o epocă relativ avansată, după venirea celților.

Reamintim că în perimetrul cimitirului de la Tărian nu s-a descoperit ceramică dacică lucrată la roată și nici imitații lucrate cu mina după prototipuri celtice.

O altă concluzie care se desprinde din analiza inventarului este că celții, tocmai ca rezultat al unei conviețuiri și al unor schimburi culturale

<sup>61</sup> Idem, *Materiale dacice* . . . , p. 51, 54, fig. 22/6.

<sup>62</sup> J. Filip, *op. cit.*, p. 385—386, pl. 132/6, 11.

<sup>63</sup> K. Végh, *op. cit.*, p. 80—81, pl. 22/7.

<sup>64</sup> Săpăturile au fost conduse de I. Ordentlich.

<sup>65</sup> I. H. Crișan, *op. cit.*, p. 32, fig. 14.

<sup>66</sup> I. H. Crișan, *Ceramica* . . . , p. 118.

<sup>67</sup> Informații primite de la I. Némethy.

<sup>68</sup> O situație similară întîlnim în zona limitrofă, în cîmpia Nirului (vezi VI. Zirra, *Dacia*, N. S., 15, 1971, p. 194). Este greu în stadiul actual al cercetărilor să ne pronunțăm cate-

avute cu populația dacică<sup>69</sup>, împrumută unele din produsele materiale locale (ceramică și poate unele și arme), folosindu-le pe acestea chiar și în ritualul funerar. Ca urmare a acestei conviețuiri, care se pare că a fost de mai lungă durată și mai complexă decât s-a crezut pînă nu demult, procesul de dezvoltare a culturii și civilizației La Tène dacice a fost grăbit considerabil.

Dacă încadrarea în cronologia relativă s-a putut face cu oarecare ușurință, nu același lucru se poate spune despre încadrarea în cronologia absolută. Greutățile se ridică în primul rînd, datorită părerilor multiple și contradictorii în problema datării diferitelor perioade ale La Tène-ului.

Ținînd cont însă de uzitarea pe un spațiu geografic larg a cronologiei lui P. Reinecke și fără a omite unele îmbunătățiri aduse acesteia, credem justificată folosirea sa și pentru necropola de la Tărian. După riturile de înmormintare și după tipologia inventarului, putem încadra în linii mari descoperirile arheologice de la Tărian în secolul al III-lea î.e.n.

Săpăturile arheologice întreprinse la Tărian au o mare importanță prin faptul că acestea sînt de fapt primele cercetări sistematice ale unei necropole din a II-a vîrstă a fierului din zona vestică a Oradei, teritoriu intens locuit în ultimele secole ale mileniului I î.e.n., dar despre care informațiile arheologice se rezumau la descoperiri izolate și întîmplătoare. Publicarea integrală a cimitirului de epocă la Tène se impunea ca o necesitate deoarece referirile verbale sau scrise<sup>70</sup> la aceasta au trezit curiozitatea specialiștilor din țară și din străinătate.

## LA NÉCROPOLE CELTIQUE DE TĂRIAN

### RÉSUMÉ

Une nécropole celtique a été mise au jour dans le village de Tărian (commune Girișul de Criș, dép. de Bihor), sis dans la plaine s'étendant à l'ouest d'Oradea. Les fouilles archéologiques ont réussi le sauvetage de sept tombes d'inhumation et de cinq incinérations en fosse. Dans le périmètre

goric asupra etnicului purtătorilor culturii Vekerzug. Credem că ei nu reprezintă în totalitate o populație scitică (vzi H. Hunyady, *op. cit.*, p. 57-58) ci mai degrabă trebuie să ținem cont de o componentă dacică care a preluat însă elemente culturale de așa-zisă „epocă scitică” (vezi J. H. Crișan, *ActaMN*, 1, Cluj, 1964, p. 105-107).

<sup>69</sup> În majoritatea cimitirelor și așezărilor celtice cunocute pînă în prezent, în Transilvania sau dincoace de Carpați, nu lipsesc dovezi de cultură materială sau chiar morminte indigene, ceea ce denotă o viețuire comună și un schimb cultural permanent între cele două populații.

<sup>70</sup> Aceste comunicări au fost făcute de Vl. Zirra cu prealabila noastră încuviințare. Ținem să mulțumim și pe această cale domniei sale pentru sugestiile și îndrumările prețioase.

de la nécropole on a également découvert une plate-forme d'incinération qui gardait encore les traces des crémations rituelles (cendres, ossements calcinés).

Les tombes d'inhumation (M.2, 10, 16, 23, 25, 35, 41) étaient orientées soit du sud-est au nord-ouest, soit nord-sud. Leur mobilier est relativement pauvre. Les incinérations à fosse (M. 12, 18, 26, 33-34) étaient orientées nord-sud et sud-est — nord-ouest. Les restes calcinés étaient déposés à même le sol au fond de la fosse, en paquet ou dispersés et couvrant de la sorte une superficie plus grande. Dans le cas de la tombe M.18, les ossements apportés du bûcher dans un petit bol ont été déposés en partie dans la terre de remplage. Ces tombes révèlent un mobilier de beaucoup plus riche que les premières. Il se compose d'armes, parures vestimentaires et corporelles, vases d'offrande modelés au tour ou à la main.

Certaines pièces de ce mobilier indiquent un horizon chronologique relativement plus ancien. C'est à cette série qu'appartiennent entre autres les fibules de bronze et de fer à l'arc bombé, au pied soudé à l'arc et pourvu d'une ou deux petites sphères, ainsi que les bracelets à tampons ou un bracelet de type Nebringen datés (partant de certaines analogies) de la fin du La Tène B. Mais la nécropole de Tărian a livré aussi des pièces dépassant cet horizon. L'auteur mentionne en ce sens : une fibule en fer de grandes dimensions, dont le pied, pourvu d'une petite sphère, est attaché à l'arc au moyen d'un demi-manchon ; un bracelet à ornement perlé ; une épée pliée rituellement, et son fourreau décorée de deux S affrontés ; une paire de ciseaux de fer ; des vases bitronconiques ; des écuelles au profil en S ; etc. Cette sorte d'objets sont datés dans les complexes similaires de Transylvanie, Slovaquie et Hongrie du La Tène C et notamment de la première partie de cette période. A noter aussi la présence de quelques fragments métalliques, restes d'un bouclier de bois de forme ovoïde.

Une catégorie à part dans le cadre du mobilier funéraire est celle de la céramique modelée à la main. Elle garde des caractères archaïques et on l'attribue dans sa majeure partie à la population autochtone dace et dans une moindre mesure aux membres des communautés Szentes-Vekerzug.

L'auteur souligne les échanges culturelles entre Celtes et Daces. On constate chez les premiers des emprunts faits à la culture matérielle locale, résultat naturel d'une longue et complexe cohabitation.

Se fondant sur le rituel d'inhumation et sur la typologie des objets livrés par les tombes, la nécropole peut être datée plutôt dans la première partie du La Tène C, c'est à dire au III<sup>e</sup> siècle av. n. è.

#### EXPLICATION DES FIGURES

Pl. 1 — Nécropole celtique de Tărian : plan général des fouilles.

Pl. 2 — Tărian, mobilier des tombes celtiques : 1, M. 2 ; 2-4, M. 10 ; 5-8, M. 12.

Pl. 3 — Tărian, mobilier des tombes celtiques : 1-4, M. 12 ; 5, M. 16 ; 6-8, M. 18.

Pl. 4 — Tărian, mobilier des tombes celtiques : 1, M. 16 ; 2—15, M.18.

Pl. 5 — Tărian, mobilier des tombes celtiques : 1—5, M. 18 ; 6, M. 23 ; 7—8, M. 26 ; 9, M. 25 ; 10, M. 34.

Pl. 6 — Tărian, mobilier des tombes celtiques : 1—4, M. 23 ; 5—7, M. 25 ; 8—11, M. 26.

Pl. 7 — Tărian, mobilier des tombes celtiques : 1—2, M. 33 ; 3—8, M. 34 ; 9—11, M. 35.

Pl. 8 — Tableau synoptique de la distribution des principales pièces de mobilier dans les tombes celtiques de Tărian.

Fig. 1. — Nécropole celtique de Tărian : plate-forme à incinération.

Fig. 2. — Tărian, mobilier des tombes celtiques : 1—2, 4—5, M. 41 ; 3, 6—7 découvertes fortuites.

Fig. 3. — Vases découverts de manière fortuite à l'intérieur du périmètre de la nécropole celtique de Tărian.



# UNITĂȚILE MILITARE ÎN PROCESUL DE ROMANIZARE A TERITORIULUI DOBROGEAN

DE

ANDREI ARICESCU

Chiar dacă prezența armatei romane s-a făcut simțită sporadic pe teritoriul dintre Dunăre și mare încă din secolul I î.e.n.<sup>1</sup>, abia din ultimul sfert al secolului I al erei noastre<sup>2</sup>, de când în acest ținut s-au stabilit pentru vreme îndelungată unități militare, se poate vorbi despre rolul civilizator și romanizator al armatei în dezvoltarea și transformarea populației locale.

Conform tradiției istorice, ținutul Dobrogei a fost anexat provinciei Moesia în anul 46, în vremea lui Claudius<sup>3</sup>. Chiar dacă data anexării trebuie căutată ceva mai târziu, conform unei ipoteze încă puțin răspândite<sup>4</sup>, este de remarcat faptul că, indiferent de această dată, în noul teritoriu al Imperiului, până în timpul domniei lui Traian, nu a fost instalată nici o legiune. Legiunea moesică cea mai apropiată de gurile Dunării era *I Italica*, cu lagărul la Novae, unde fusese adusă din anul 69<sup>5</sup>. Situația s-a menținut aceeași și după divizarea provinciei de către Domitianus, Moesiei inferioare fiindu-i repartizate două legiuni, *V Macedonica* la Oescus și *I Italica* la vechea-i reședință, deci plasate către vest<sup>6</sup>. Așadar,

<sup>1</sup> Ne referim la expediția lui M. Terentius Varro din anul 71 î.e.n. și la înfrângerea lui C. Antonius Hybrida cu zece ani mai târziu (cf. R. Vulpe, *HAD*, p. 95—97). Amintim, de asemenea, luptele conduse de M. Licinius Crassus împotriva bastarnilor și geților în anii 29—28 î.e.n. (*ibidem*, p. 102—104). Victoria lui M. Licinius Crassus nu a avut ca urmare instalarea unor garnizoane romane pe teritoriul Dobrogei (cf. R. Vulpe, *Din istoria Dobrogei*, 2, București, 1968, p. 34).

<sup>2</sup> Nici la începutul erei noastre, în timpul exilului lui Ovidius la Tomis, nu poate fi vorba de vreă influență romanizatoare a armatei (*Tristia*, V, 7, 53—54), deși poetul amintește de expedițiile militare de la Aegyssus din anul 12 (*Ex Ponto*, I, 8) și de la Troesmis din anul 15 (*Ex Ponto*, IV, 9), făcute contra geților din stînga Dunării,

<sup>3</sup> R. Vulpe, *op. cit.*, p. 48.

<sup>4</sup> Al. Suceveanu, *Pontica*, 4, 1971, p. 105—123.

<sup>5</sup> De la Augustus pînă la Vespasianus, activaseră în Moesia, în diferite combinații succesive, legiunile *IV Scythica*, *V Macedonica*, *VIII Augusta*, *VII Claudia*, *III Gallica*, *VI Ferrata* (numai în trecere). Cf. B. Filow, *Klio*, 6, 1906; E. Ritterling, *RE*, col. 1 168—1 829; R. Syme, *JRS*, 23, 1933, p. 14—33.

<sup>6</sup> B. Filow, *op. cit.*; E. Ritterling, *op. cit.*; R. Syme, *JRS*, 18, 1928, p. 41—55.

în partea răsăriteană a provinciei, pe limes-ul scitic, în a doua jumătate a secolului I, nu au putut staționa decât trupe auxiliare<sup>7</sup>. Diploma militară din anul 54 nu ne poate dovedi că vreuna din cele cinci *alae* pomenite în ea ar fi avut lagărul pe teritoriul de azi al Dobrogei<sup>8</sup>, unde abia începând cu domnia lui Vespasianus este sigur că au fost cantonate trupe auxiliare. Dintre unitățile militare întâlnite în diplomele din anul 99<sup>9</sup>, unele se aflau, de bună seamă, mai de multă vreme în Moesia inferioară, mai jos de Novae, deoarece le avem atestate prin diplomele din Moesia din timpul lui Vespasianus și de inscripții din a doua jumătate a secolului I e.n.<sup>10</sup>, sau poartă indicative legate de dinastia Flavilor și nu le cunoaștem o reședință anterioară<sup>11</sup>. Din datele existente, fără să putem preciza exact câte unități staționau pe pământul Dobrogei, deoarece nu le cunoaștem sediul decât citorva<sup>12</sup>, rezultă că spre sfârșitul primului secol al erei noastre, forțele militare din părțile răsăritene ale Moesiei inferioare ar fi putut întruni cinci unități de cavalerie și opt de infanterie, având un efectiv total de aproximativ 6 500 de oameni.

În timpul lui Traian, efectivul total al trupelor auxiliare crește la circa 12 500 de soldați, dacă socotim cele douăsprezece unități atestate acum pentru prima dată în aceste părți<sup>13</sup>. La acestea, trebuie adăugate și efectivele celor două legiuni, *XI Claudia* și *V Macedonica* (circa 11 000 de soldați), aduse de Traian la Durostorum și la Troesmis, cel mai târziu în anul

<sup>7</sup> R. Vulpe, *op. cit.*, p. 61.

<sup>8</sup> CIL, XVI, 3. Comentariul lui H. Nesselhauf.

<sup>9</sup> CIL, XVI, 44, 45.

<sup>10</sup> Diplomele din anii 75 (Starinar, N. S., 18, 1967, p. 21—28) și 78 (CIL, XVI, 22), în care apar *cohors I Sugamborum veterana*, *cohors III, IV, VII Gallorum*, *cohors II Lucensium*. În inscripții este vorba de *ala I Asturum*, în care fusese *duplicarius* T. Claudius Saturninus (cf. I. Stoian, *Tomitana*, p. 204—205, nr. 4), și de *ala I Pannoniorum*, unde avusese gradul de decurion T. Flavius Capito (*ibidem*, p. 205, nr. 5).

<sup>11</sup> Astfel sînt *ala I Flavia Gaetulorum*, *ala Gallorum Flaviana*, *ala I Vespasiana Dardanorum*, *cohors I Flavia Commagenorum*, *cohors II Flavia Brittonum equitata*, *cohors II Flavia Bessorum*. În legătură cu mișcările unităților auxiliare, cf. W. Wagner, *Die Dislokation der römischen Auxiliärformationen in den Provinzen Noricum, Pannonien, Moesia und Dakien von Augustus bis Gallienus*, Berlin, 1938; A. Radnóti, *Limes Studien*, 1957, Basel, 1959, p. 134—151; J. Beneš, *Sborník prací filosofické fakulty Brněnské University*, 19, 1970, E-15, p. 159—210.

<sup>12</sup> Se crede că *ala I Pannoniorum* staționa la Troesmis (CIL, III, 6242) înainte de venirea legiunii *V Macedonica* (cf. R. Vulpe, SCIV, 4, 1953, 3—4, p. 557—582), și se știe că *ala I Vespasiana Dardanorum* își avea reședința la Arrubium (CIL, III, 7512), *cohors II Flavia Brittonum equitata* la Durostorum, înainte de venirea legiunii *XI Claudia* (W. Wagner, *op. cit.*, p. 33—34), *cohors II Lucensium* la Abrittus (*ibidem*, p. 161—162). Trebuie adăugată și *ala Claudia Gallorum*, care este posibil să fi staționat la Salsovia, cel târziu din timpul lui Nerva (CIL, XVI, 41; cf. W. Wagner, *op. cit.*, p. 37).

<sup>13</sup> Aceste unități, numite în diplomele din anii 99 (CIL, XVI, 44, 45) și 105 (CIL, XVI, 50), sînt *ala II Hispanorum et Arvacorum*, care staționa la Carsium (V. Pârvan, ARMSI, 35, 1913, p. 467—550), *ala I Claudia Gallorum*, *cohors I Lepidiana equitata c.R.*, *cohors I Hispanorum veterana equitata* (în legătură cu activitatea acestei unități în Moesia Inferior, vezi discuțiile la R. Vulpe, StCl, 2, 1960, p. 337—357, și *Din istoria Dobrogei*, 2, București, 1968, p. 78—80), *cohors II Malliacorum* de la Barboși (CIL, III, 7495), *cohors I Lusitanorum Cyrenaica*, staționată probabil la Cius (CIL, III, 12480), *cohors I Bracaraugustanorum*, *II Gallorum*, *I Ubiorum*, *I Tyrriorum sagittariorum* și *II Chalcidenorum*. La acestea trebuie adăugată și *cohors I Germanorum c.R.* de la Capidava (Gr. Florescu, R. Florescu, P. Diaconu, *Capidava*, 1, București, 1958, p. 94, nr. 17), atestată epigrafic pentru vremea lui Traian și apoi, pentru vremea lui Antoninus Pius, prin diploma de la Brestovene (I. Venedikov, *Izvestia-Varna*, 9, 1953, p. 61—68).



107<sup>14</sup>. Dar nu toate aceste unități au rămas în armata Moesiei inferioare, ci unele au plecat, fără a se mai înapoia, chiar în timpul războaielor dacice, altele mai târziu<sup>15</sup>. Pe de altă parte, apar alte trupe, puține la număr, unele în vremea lui Hadrian<sup>16</sup>, altele ulterior<sup>17</sup>. Deci, ținând cont de toate aceste mișcări putem considera că din armata permanentă a Dobrogei romane în secolul al II-lea, făceau parte următoarele trupe auxiliare: *ala I Vespasiana Dardanorum* la Arrubium, *ala II Hispanorum et Arvacorum* la Carsium, *cohors I Germanorum c. R.* la Capidava, *cohors I Lusitanorum Cyrenaica* la Cius, *cohors I Cilicum milliaria equitata sagittiorum* la sud de Tropaeum Traiani, precum și unele dintre unitățile cărora nu le cunoaștem locul de staționare, cum sînt *ala I Gallorum et Pannoniorum*, *ala Gallorum Flaviana*, *ala Claudia Gallorum* (acestea două din urmă pînă la plecarea în Moesia superioară și, respectiv, Dacia inferioară, către mijlocul secolului al II-lea), *cohors II Chalcidenorum*, *cohors VII Gallorum*, *cohors I Thracum Syriaca* și *cohors I Claudia Sugamborum veterana* (ultima pînă cel târziu în anul 157, cînd o întîlnim în orient). Mai adăugăm și *cohors II Mattiacorum* de la Barboși, care aparținea tot Moesiei inferioare. Deci, armata din Dobrogea avea în secolul al II-lea cel puțin 6 000 de soldați în trupe auxiliare, cu unele variații de la o etapă la alta. Adăugînd și cei 11 000 de oameni ai celor două legiuni<sup>18</sup>, ajungem la un efectiv total de circa 17 000 de soldați prezenți aici în secolul al II-lea, pînă ceva mai înainte de jumătatea lui. O considerabilă slăbire a forței militare din această provincie a fost provocată de mutarea legiunii *V Macedonica* de către Marcus Aurelius (166—167) de la Troesmis în Dacia<sup>19</sup>. În felul acesta, teritoriul dintre Dunăre și mare a intrat în totalitate în sfera de influență a legiunii *XI Claudia* de la Durostorum, care se întinse pînă atunci numai asupra părții sudice a regiunii<sup>20</sup>. Majoritatea trupelor auxiliare se aflau cantonate pe Dunăre și acolo trebuie să se fi aflat și cele cărora nu le cunoaștem lagărul, avînd în vedere numărul mare de fortificații romane înșirate de-a lungul fluviului, despre care nu știm de ce unitate erau folosite. Excepție face *cohors I Cilicum milliaria*, care era cantonată, în interiorul provinciei și care a avut un rol, se pare, deosebit pentru securitatea acestui teritoriu, avînd în grijă înăbușirea tulburărilor interne și extinzîndu-și influența pînă în ținuturile din nordul Mării Negre<sup>21</sup>. Însemnătatea activității acestei cohorte este relevată și prin aceea că nu-

<sup>14</sup> R. Syme, *op. cit.*, p. 55.

<sup>15</sup> Astfel, *ala I Asturum*, *cohors I Ubiorum*, *I Hispanorum veterana equitata*, *III Gallorum* și *II Flavia Bessorum* pleacă în Dacia; *ala I Flavia Gaetulorum* este mutată în Pannonia, *cohors I Lepidiana c.R.* în Cappadocia, *cohors VII Gallorum* în Syria; ceva mai târziu, după mijlocul secolului al II-lea, *ala I Gallorum Flaviana* și *cohors II Gallorum* sînt întîlnite în Moesia superioară etc. Pentru toate aceste dislocări, cf. W. Wagner, *op. cit.*

<sup>16</sup> *Ala I Gallorum et Pannoniorum*, *cohors I Cilicum milliaria*, venită din Moesia Superior și *cohors I Bracarum* (pentru aceasta din urmă, cf. J. Beneš, *op. cit.*, p. 171, nr. 17).

<sup>17</sup> *Ala I Gallorum Ateclorigiana*, *ala I Hispanorum et Arvacorum*, *cohors I Thracum Syriaca* și *cohors II Bracaraugustanorum*, atestate de diploma de la Brestovene (I. Venedicov, *loc. cit.*).

<sup>18</sup> În legătură cu efectivul legiunilor, cf. A. v. Domaszewski, *Die Rangordnung des römischen Heeres*, Bonn, 1908, p. 28—29.

<sup>19</sup> B. Filow, *op. cit.*; V. Christescu, *Istoria militară a Daciei romane*, București, 1937, p. 173.

<sup>20</sup> Apar, de asemenea, și dovezi ale influenței celeilalte legiuni din Moesia Inferior, *I Italica*, de la Novae, mai ales în nordul Dobrogei.

<sup>21</sup> D. Tudor, *AUB*, 5, 1956, p. 45—74.

mele soldaților ei s-a păstrat în toponimia locală pînă tîrziu, în secolul al VI-lea. Una dintre fortărețele pomenite de Procopius ca fiind refăcute de către Iustinian, se numea  $\phi\rho\upsilon\rho\iota\omicron\nu\ \text{Κιλικίων}$  (*castellum Cilicum*), probabil vechiul lagăr al cohorței, fortăreață care se afla la granița de nord a provinciei *Moesia secunda*, la sud de Tropaeum Traiani, pe drumul ce ducea către interiorul provinciei *Scythia*<sup>22</sup>. Dacă celelalte trupe, atît legiunile, cît și auxiliarele, au contribuit la romanizarea provinciei în special în ținuturile din vecinătatea Dunării, *cohors I Cilicum*, prin marea ei rază de acțiune și prin atribuțiile sale mult mai variate, ca proteguitoare a interiorului provinciei, și-a exercitat acest rol romanizator cu mai multă intensitate și pe un spațiu mai larg, păstrarea amintirii ei pînă în vremea lui Iustinian fiind o dovadă evidentă pentru această afirmație.

Pentru epoca Dominatului, trupele de pe teritoriul Dobrogei ne sînt mai bine cunoscute, mai ales cele de pe limes, pentru că avem la dispoziție datele din *Notitia Dignitatum*. În sistemul defensiv al limes-ului scitic intrau două legiuni, fiecare împărțită în cîte două pedaturi: *legio II Herculia* la Troesmis, cu al doilea lagăr la Axiopolis, și *legio I Iovia*, cu centrul la Noviodunum și cu al doilea lagăr la Aegyssus<sup>23</sup>. Erau plasate pe Dunăre, în regiunea care ne interesează, opt corpuri de cavalerie: *cuneus equitum stablesianorum* la Sucidava (în Moesia II), *cuneus equitum scutariorum* la Sacidava, *cuneus equitum Solensium* la Capidava, cîte un *cuneus equitum stablesianorum* la Cius și Beroe, *cuneus equitum catafractorum* la Arrubium, *cuneus equitum armigerorum* la Aegyssus și *cuneus equitum Arcadum* la Talamonium. Dintre localitățile în care staționau călăreți, singura neidentificată este Talamonium<sup>24</sup>. Unitățile auxiliare de infanterie, în total zece, erau: *milites Cimbriani* la Cimbrianae, *milites nauclarii Altinenses* la Altinum (în Moesia II), *milites nauclarii* la Flaviana, *milites superventores* la Axiopolis, *milites Scythici* la Carsium și Dinogetia, *milites II Constantini* la Troesmis, *milites I Constantiani* la Noviodunum, *milites V Constantiani* la Salsovia și *milites I Gratianenses* la Gratiana (în Scythia). Localități neidentificate sînt Cimbrianae, care trebuie să se fi aflat între satele Ostrov și Izvoarele<sup>25</sup>, Flaviana, plasată undeva lîngă un lac, ori la Rasova, ori la Viile<sup>26</sup>, și Gratiana. Totalul soldaților din unitățile militare citate trebuie să se fi ridicat la peste 20 000, această creștere a efectivului armatei fiind în conformitate cu politica de militarizare a Imperiului roman tîrziu<sup>27</sup>, numai că înmulțirea unităților nu însemna și o creștere calitativă din punct de vedere militar<sup>28</sup>. Cît privește interiorul Dobrogei, știrile pe care le avem despre armată în această vreme sînt foarte puține. Cunoaștem totuși existența unor unități de manevră din secolul al VI-lea, și anume, *sagittarii iuniores*<sup>29</sup> și *lanciarri iuniores*<sup>30</sup>.

<sup>22</sup> A. Aricescu, *Dacia*, N. S., 14, 1970, p. 305—306.

<sup>23</sup> În legătură cu amplasarea celor două legiuni, cf. Gh. Ștefan, *NĚH*, 1, 1955, p. 161—167.

<sup>24</sup> Despre identificarea Sucidavei și Sacidavei, cf. A. Aricescu, *op. cit.*, p. 298—301.

<sup>25</sup> *Ibidem*, p. 301.

<sup>26</sup> Această ultimă localizare, conform ipotezei propuse de P. Diaconu.

<sup>27</sup> E. Nisicher, *JRS*, 13, 1923, p. 1—25; E. Darkó, *Studi bizantini e neolenici*, 5, Roma, 1939, p. 88—99.

<sup>28</sup> E. Stein, *Geschichte der spätrömischen Reiches*, Wien, 1928 (în traducere franceză, *Histoire de Bas-Empire*, 2, 1949, p. 85).

<sup>29</sup> Atestați de două pietre funerare din Tomis (I. Barnea, *Din istoria Dobrogei*, 2, București, 1968, p. 424).

<sup>30</sup> Cunoscuți de la Ulmetum (*ibidem*, p. 423).

Privind în ansamblu prezența armatelor romane pe teritoriul Dobrogei, putem încheia, în linii mari, că în perioada de după anexarea acestui teritoriu la Imperiu și pînă la venirea pe tron a lui Traian, apărarea permanentă a graniței era lăsată doar pe seama citorva unități auxiliare, că în timpul domniei învingătorului lui Decebal, tocmai datorită războaielor cu dacii și cu aliații acestora, forțele militare așezate în regiune sau care doar au staționat temporar aici se întăresc considerabil, fiind lăsat apoi, pentru secolele II—III, un efectiv destul de constant de unități auxiliare, dar diminuindu-se puterea militară a provinciei prin retragerea legiunii *V Macedonica* de către Marcus Aurelius, și că, în sfîrșit, după reformele lui Diocetian și Constantin, numărul unităților militare, alcătuite din soldați legați de pămîntul pe care-l apărau, crește considerabil pe limes-ul scitic, așa cum se întîmplă și în alte părți ale imperiului tîrziu.

Un rol deosebit în procesul de romanizare l-au avut așezările dezvoltate în apropierea lagărelor militare, unde locuiau numeroși civili, fie veniți ca însoțitori ai trupelor, fie stabiliți ulterior, cu diverse interese de ordin comercial, religios etc., formînd centre de locuire în care un loc important îl ocupau familiile militarilor și veteranii trupei. Din păcate, pînă în prezent, nu s-au făcut cercetări sistematice în nici una dintre așezările civile din Dobrogea, vecine taberelor militare. Despre unele avem o serie de știri, datorate descoperirilor întîmplătoare de documente epigrafice. Cel mai bine cunoaștem tocmai situația așezării civile de pe lingă singura legiune cantonată în Dobrogea, adică legiunea *V Macedonica* de la Troesmis. Aici există ruinele a două așezări întărite despre care s-a emis ipoteza că una (cetatea de vest) ar reprezenta vechea așezare băstinașă, unde staționase prima unitate romană plasată aici (*ala I Pannoniorum*) și unde se instalase apoi și legiunea *V Macedonica*, iar cealaltă (cetatea de est) s-ar fi dezvoltat din canabele aceleiași legiuni<sup>31</sup>. Prima, locuită de *cives Romani Troesmi consistentes*, era și centrul administrativ al teritoriului. A doua era locuită de *veterani et cives Romani consistentes ad canabas leg. V Macedonicae*<sup>32</sup>. Din contopirea celor două așezări s-a creat spre sfîrșitul secolului al II-lea *Municipium Troesmium*<sup>33</sup>. Așadar, veteranii locuiau numai în *canabae*, care constituiau o așezare cu caracter urban, putînd fi însă proprietari în *territorium Troesmense* și avînd funcții în centrul administrativ-militar al acestuia<sup>34</sup>. O situație asemănătoare s-ar putea să fi existat și pe lingă lagărele unor unități auxiliare. Avem exemplul lui C. Iulius Quadratus care deținea două funcții: *princeps loci* și *quinquennialis territorii Capidavensis*<sup>35</sup>. În acest caz, *locus* ar putea fi, pentru trupele auxiliare, corespondentul canabelor legionare, deci așezarea cu caracter urban, iar *territorium* depindea direct de centrul militar-administrativ de la Capidava<sup>36</sup>. Nu este exclus ca lucrurile să se fi repetat similar și în alte părți, unde întîlnim, la mică distanță, cîte două așezări întărite, cum se întîmplă la Oltina (Altinum), la Viile sau la Hirșova (Carsium). În această

<sup>31</sup> R. Vulpe, SCIV, 4, 1953, 3—4, p. 557—582.

<sup>32</sup> CIL, III, 6167, 6166.

<sup>33</sup> CIL, III, 7504.

<sup>34</sup> R. Vulpe, *op. cit.*

<sup>35</sup> V. Pârvan, *Ulmetum*, 1, p. 587 și urm.; R. Vulpe, *HAD*, p. 199.

<sup>36</sup> În legătură cu acești termeni, cf. Em. Popescu, StCl, 9, 1967, p. 188—189.

din urmă localitate, cele două fortificații, de pe „dealul cetății” și de pe „dealul bisericii”, au fost cuprinse la un moment dat într-o singură incintă ceea ce ar putea sugera unirea așezării dezvoltate pe vechiul castru în care staționase *ala II Hispanorum et Aravacorum*, cu așezarea civilă (*locus?*), apărută în vecinătatea taberei militare<sup>37</sup>. De bună seamă, pînă ce nu se vor întreprinde cercetări ample în asemenea așezări, nu va putea fi depășită faza ipotetică a cunoștințelor. Oricum, așezările civile dezvoltate în apropierea taberelor militare, constituie dovada procesului de urbanizare provocat de locuirea organizată după normele cetățenilor romani. Ele au contribuit substanțial la romanizarea provinciei, adăpostind numeroase elemente provenite din mediul rural și exercitîndu-și influențele într-un teritoriu vast, exploatat de către centrul militar-administrativ.

Nu putem evidenția mai departe rolul romanizator al armatei în Dobrogea, fără a discuta și despre fortificațiile existente pe acest teritoriu, în care străjuiau unități militare sau vexilații ale acestora. Vom încerca o clasificare cronologică a lor, grupîndu-le în două categorii: fortificațiile de pe limes și cele din interiorul provinciei. Vom lăsa la o parte orașele pontice și celelalte localități de pe litoral, pentru că la apărarea lor și la ridicarea construcțiilor defensive au contribuit, poate mai mult decît armata, forțele interne<sup>38</sup>.

Cercetările arheologice, mai reduse sau mai extinse, de la Tropaeum Traiani, Ulmetum, Noviodunum, Dinogetia, Troesmis, Carsium, Capidava, Sacidava, nu au dus pînă acum la cunoașterea construcțiilor romane din secolele II—III, și, cu atît mai puțin, a celor eventual anterioare. Știm despre existența acestor fortificații din izvoarele literare și din documentele epigrafice, cu ajutorul cărora s-au făcut localizările și identificările cunoscute. Lucrurile nu sînt însă întotdeauna clare, existînd așezări care au durat numai o parte din cele șase secole de stăpînire romană sau care au avut vreo însemnătate în sistemul defensiv la Dunărea de jos doar la un moment dat. În general, se constată că așezările vechi n-au fost părăsite și că ele au durat pînă la sfîrșitul stăpînirii romane, chiar dacã despre unele documentele tîrzii nu ne mai spun nimic, locuirea lor fiind dovedită de urmele arheologice.

Cunoaștem cu certitudine existența în secolele II—III a următoarelor centre fortificate pe limes<sup>39</sup>, urmărind cursul fluviului de la Ostrov pînă la deltã și în împrejurimile lacului Razelm: *Sucidava*<sup>40</sup> (Izvoarele), *Altinum*<sup>41</sup> (Oltina), *Sacidava*<sup>42</sup> (Muzait-Dunăreni), *Axiopolis*<sup>43</sup> (Hinog), *Capidava*<sup>44</sup>, *Carsium*<sup>45</sup> (Hirșova), *Cius*<sup>46</sup> (Gîrliciu), *Troesmis*<sup>47</sup> (Iglița),

<sup>37</sup> Observațiile au fost făcute de autorul acestor rînduri, cu prilejul cercetărilor începute în 1963.

<sup>38</sup> De exemplu, în secolul al VI-lea, turnul ridicat la Tomis de breasla măcelarilor. Cf. V. Părvan, ARMSI, 37, 1915, p. 416—421.

<sup>39</sup> Nu vom aminti pentru fiecare decît cite un singur document care le atestă existența.

<sup>40</sup> Ptolemaeus, în *Izvoare privind istoria României*, I, București, 1964, p. 552—553.

<sup>41</sup> Aici s-a descoperit o diplomă din anul 99 (CIL, XVI, 44).

<sup>42</sup> A. Aricescu, *loc. cit.* (milliarium de la Decius).

<sup>43</sup> Ptolemaeus, *loc. cit.*

<sup>44</sup> Inscripții din secolele II—III (Gr. Florescu, R. Florescu, P. Diaconu, *Capidava*, I, București, 1958).

<sup>45</sup> Ptolemaeus, *loc. cit.*

<sup>46</sup> CIL, III, 12480.

<sup>47</sup> Ptolemaeus, *loc. cit.*

*Arrubium*<sup>48</sup> (Măcin), *Dinogetia*<sup>49</sup> (Garvăn), *Noviodunum*<sup>50</sup> (Isaccea), *Aegyssus*<sup>51</sup> (Tulcea), *Salsovia*<sup>52</sup> (Mahmudia), *Vallia Domitiana*<sup>53</sup> (?). Mai apar și alte câteva localități în *Tabula Peutingeriana*<sup>54</sup> și în *Itinerarium Antonini*<sup>55</sup>, dar aceste izvoare, redactate inițial în epoca de care ne ocupăm, au suferit unele modificări în secolul al IV-lea, așa că denumirile pentru care nu avem alte atestări, au putut să apară în urma acestor intervenții mai târzii. În această situație se află *Beroe* (Piatra Frecăței), despre care se spune că este vechi datorită originii trace a cuvântului<sup>56</sup>, dar denumirea putea să aparțină unui braț al Dunării și abia mai târziu să fi fost construită fortăreața care a căpătat același nume. În aceeași situație se află *Halmyris* și *Ad Salices*, localități ce trebuie să se fi aflat pe malul Razelmului și care sint atestate sigur abia pentru secolul al IV-lea, prima, ca și *Beroe*, de *Notitia Dignitatum*<sup>57</sup>, a doua de Ammianus Marcellinus<sup>58</sup>. Cît despre *Ad Stoma*, singura sursă care menționează acest nume fiind *Itinerarium Antonini*, nu putem ști exact nici cînd a apărut, nici dacă a avut o perioadă îndelungată de existență. Dintre localitățile sigur existente în secolele II—III, singura care nu mai apare atestată în veacul al IV-lea sau mai târziu este *Vallis Domitiana*, probabil pentru că era destul de neînsemnată și nu a mai fost prevăzută cu o garnizoană. Apar în schimb câteva noi așezări întărite, înregistrate de *Notitia Dignitatum*<sup>59</sup>: *Cimbrianae* (Bugeac, Canlia sau Dervent), *Flaviana* (Viile sau Rasova), *Gratianna* (?), *Talamonium* (?), *Plateypegiae* (undeva în deltă<sup>60</sup>). Dintre localitățile existente în secolele II, III și IV, lipsesc din documentele secolului al VI-lea<sup>61</sup> *Cimbrianae*, *Flaviana*, *Cius*, *Arrubium*, *Dinogetia*, *Ad Stoma*, *Talamonium* și *Plateypegiae*. Despre *Ad Salices* se spune că trebuie recunoscut sub forma *Tzasklis*, întilnită în lista de cetăți a lui Procopius<sup>62</sup>. Acest autor mai însiră încă multe denumiri de fortificații din vremea lui Iustinian, neidentificate, pe care nu le putem lua în considerație decît numeric. Unele dintre ele ar putea să ascundă sub nume noi vechile așezări, amintite mai sus ca nefiind atestate în secolul al VI-lea. La această concluzie nu ne duce numai faptul că Procopius folosește numele oficiale, date

<sup>48</sup> CIL, III, 7513.

<sup>49</sup> Ptolemaeus, loc. cit.

<sup>50</sup> *Ibidem*.

<sup>51</sup> Ovidius, *Ex Ponto*, I, 8, 13.

<sup>52</sup> Aici a fost descoperită diploma din anul 97 (CIL, XVI, 41).

<sup>53</sup> Localitatea, menționată în *Itinerarium Antonini*, amintește numele lui Domitianus și deci trebuie să fi existat în timpul domniei lui.

<sup>54</sup> K. Müller, *Itineraria Romana. Römische Reisewege an der Hand der Tabula Peutingeriana*, Stuttgart, 1916, col. 505—509.

<sup>55</sup> O. Cuntz, *Itineraria Romana*, 1, *Itineraria Antonini Augusti et Burdigalense*, Leipzig, 1929, p. 32.

<sup>56</sup> R. Vulpe, *HAD*, p. 110. De remarcat însă și prezența mormintelor din secolele II—III, ceea ce ar indica existența fortificației în acea vreme (cf. A. Petre, *Materiale*, 8, 1962, p. 568).

<sup>57</sup> *Notitia Dignitatum*, Or., 39.

<sup>58</sup> Ammianus Marcellinus, XXXI, 7, 5.

<sup>59</sup> *Notitia Dignitatum*, Or., 39 și 40.

<sup>60</sup> Despre această localitate, cf. D. M. Pippidi, *StCl*, 7, 1965, p. 330—332.

<sup>61</sup> Hierocles, Procopius, Theophilactus Simocatta, *Notitia Episcopatum*.

<sup>62</sup> *De aedificiis*, IV, 11.

de Justinian cu prilejul reconstrucțiilor sale <sup>63</sup>, ci și existența în aceste așezări a vestigiilor bogate din secolul al VI-lea.

Secolele II—III	Secolul al IV-lea	Secolul al VI-lea	Localizare
—	Cimbrianae	—	Bugeac ? Dervent ? Canlia ?
Sucidava	Sucidava	Sucidava	Izvoarele
Altinum	Altinum	Altina	Oltina
—	Flaviana	—	Ville ? Rasova ?
Sacidava	Sacidava	Sacidava	Muzait
Axiopolis	Axiopolis	Axiopolis	Hinog
Capidava	Capidava	Capidava	Capidava
Carsium	Carsium	Carsium	Hirșova
Cius	Cius	—	Girliciu
—	Gratiana	Gratiana	?
Beroe ?	Beroe	Beroe	P. Frecăței
Troesmis	Troesmis	Troesmis	Iglița
Arrubium	Arrubium	—	Măcin
Dinogetia	Dinogetia	—	Garvăn
Noviodunum	Noviodunum	Noviodunum	Isaccea
Aegyssus	Aegyssus	Aegyssus	Tulcea
Salsovia	Salsovia	Salsovia	Mahmudia
Halmyris ?	Halmyris	Halmyris	?
Vallis Domitiana	—	—	?
Ad Salices ?	Ad Salices	Ad Salices ?	?
Ad Stoma ?	Ad Stoma ?	—	?
—	Talamonium	—	?
—	Plateypeglae	—	?
Castellum Cilicum	Castellum Cilicum	Castellum Cilicum	Cetatea
Tropaeum Traiani	Tropaeum Traiani	Tropaeum Traiani Sanctus Cyrillus	Adamclisi
Ulmctum	Ulmctum	Ulmctum	Pantelimon
Libida	Libida	Libida	Slava Rusă

Fig. 1. — Tabelul fortificațiilor romane din Dobrogea localizate precis sau cu aproximație (?).

Dintre fortificațiile din interiorul provinciei, avem atestate numele doar pentru patru: *Castellum Cilicum* <sup>64</sup> (Cetatea), *Tropaeum Traiani* (Adamclisi), *Libida* <sup>65</sup> (Slava Rusă) și *Ulmctum* <sup>66</sup> (Pantelimon). Toate acestea au existat în veacurile II—III, ca și în VI.

<sup>63</sup> Cum am presupus despre Tropaeum Traiani, care credem că a devenit Cetatea Sfintului Chiril (A. Aricescu, *op. cit.*, p. 306).

<sup>64</sup> Numele acesta nu apare decât în secolul al VI-lea, la Procopius (*De aedificiis*, IV. 7), dar *cohors I Cilicum* este atestată de o inscripție de pe la anul 200 (D. Tudor, *op. cit.*).

<sup>65</sup> În legătură cu acest nume, cf. A. Aricescu, *BMI*, 40, 1971, 3, p. 58—60.

<sup>66</sup> Pentru secolul al II-lea, avem inscripții (V. Pârvan, *Ulmctum*, 1—3, *passim*), iar pentru al VI-lea, textul lui Procopius, *loc. cit.*

... Dacă facem un calcul al fortificațiilor cu denumiri atestate în documentele antice, ajungem la următoarea situație: pentru secolele II—III cunoaștem 18—22 localități, dintre care una singură nu apare mai târziu (*Vallis Domitiana*); pentru secolul al IV-lea, numărul crește la 25—26, dintre care însă patru nu sînt atestate decît pentru această vreme, prin *Notitia Dignitatum* (*Cimbrianae, Flaviana, Talamonium, Plateypetiae*); în secolul al VI-lea ajungem la un număr de aproximativ 40 de denumiri de fortărețe<sup>67</sup>, dar dintre acestea, mai bine de 25 nu sînt identificate. Totalizînd, rezultă că există pe limes și în interiorul Dobrogei 18 așezări antice întărite localizate precis și încă 9 plasate în teren cu aproximație (fig. 1). Pe de altă parte, au fost înregistrate aproximativ 35 de puncte fortificate cărora nu le știm denumirea<sup>68</sup>, cifră care ne duce la concluzia că situația din teren corespunde cu relațiile izvoarelor (circa 25 de nume de fortărețe neidentificate din secolul al VI-lea, la care se adaugă cele 9 localizări ipotetice).

Oricum, faptul că pe teritoriul provinciei au fost clădite atît de multe așezări fortificate, în care erau cantonate unități militare sau doar detașamente mai mici, puse la paza punctelor strategice și a drumurilor, faptul că soldații, deveniți și proprietari de pămînt în vremea Dominatului, au lucrat la ridicarea atîtor construcții, răspîndite pretutindeni în Dobrogea, demonstrează cît de mare a fost influența armatei romane în organizarea provinciei, antrenînd prin prezență continuă și intensă toate categoriile etnice și sociale din regiune în procesul de romanizare.

Ca și fortificațiile, rețeaua de drumuri<sup>69</sup>, care avea în primul rînd un caracter militar, a constituit pentru teritoriul Dobrogei unul dintre aporturile civilizatoare ale armatei romane. Comunicarea ușoară între centrele militare, ca și lucrările foarte frecvente de întreținere a drumurilor și supravegherea continuă a acestora, făcută de unitățile militare, au dus la generalizarea unui contact permanent al armatei romane cu populația rurală, care a fost mereu mai atrasă de formele superioare de existență și, totodată, mai supusă forței și organizării romane.

Stăpînirea romană în Dobrogea, avînd ca susținere ocuparea și organizarea militară, a avut drept urmare romanizarea intensă a acestui teritoriu, la care a contribuit în primul rînd prezența trupelor, apoi constituirea așezărilor de pe lîngă taberele militare, participarea soldaților alături de localnici la o serie de activități edilitare, răspîndirea veteranilor pe tot cuprinsul regiunii, unde au deținut o situație privilegiată în raport cu băștinașii și cu alte neamuri venite aici, dar chiar și față de coloniștii romani<sup>70</sup>. Prezența trupelor de ocupație nu a însemnat numai existența efectivelor de soldați, ci și venirea, ca însoțitori ai acestora, a altor grupuri de purtători ai culturii romane, negustori, preoți etc., care s-au așezat în primul rînd pe lîngă castru, dar s-au împrăștiat și în alte părți și au luat contact cu localicii în diferite împrejurări, contribuind astfel la creșterea cantitativă a elementului latin sau latinizat, introdus în viața de toate zilele a popu-

<sup>67</sup> Datorită listelor lui Procopius.

<sup>68</sup> *Tabula Imperii Romani*, I, 35, București, 1969.

<sup>69</sup> V. Pârvan, *Ulmelum*, 1, p. 576—585, unde face o prezentare amănunțită a drumurilor romane din Dobrogea.

<sup>70</sup> V. Pârvan, *Histria*, 7, p. 56 și urm.; R. Vulpe, *SCIV*, 4, 1953, 3—4, p. 557—582.

lației acestor ținuturi. Armata a fost cel mai important factor de romanizare mai ales la începuturile stăpînirii, cînd alte elemente romanizatoare nu existau <sup>71</sup>. Ea și-a făcut simțit acest rol prin prezență continuă, timp de șase veacuri. Începînd cu domnia lui Hadrian, romanizarea localnicilor s-a făcut și prin înrolarea lor în unitățile militare, iar mai tîrziu, după reformele lui Diocletian și Constantin, deși au pătruns numeroase elemente străine, militarizarea generală a Imperiului a dus la sporirea necesității de a se realiza unitatea socială și lingvistică a autohtonilor.

De bună seamă că răspîndirea romanității nu s-a făcut unitar, ci în raport de anumite realități locale și de gradul de interes pe care-l prezentau pentru consolidarea puterii imperiale anumite părți ale provinciei. Trebuie să considerăm că cel mai puternic au fost influențate de civilizația romană ținuturile din apropierea limes-ului și de pe drumurile militare din interiorul provinciei; apoi, așezările rurale, din teritorii, în care s-au stabilit veterani și coloniști; în sfîrșit, locurile din vecinătatea litoralului, unde existența vechilor colonii vest-pontice, în care cultura greacă a dăinuit cu preponderență și în timpul stăpînirii romane, pînă la sfîrșiturile antichității, dar fără a avea o influență covârșitoare în afara zidurilor orașelor, au rămas, probabil, mai în urmă în procesul de romanizare.

Rolul imens pe care l-a avut prezența trupelor romane pe teritoriul dintre Dunăre și mare în organizarea politică și socială, în răspîndirea culturii și limbii latine pînă în cele mai mici așezări rurale, constituie temelul dezvoltării ulterioare a locuitorilor din această regiune ca populație romanică.

## LES UNITÉS MILITAIRES DANS LE PROCESSUS DE ROMANISATION DU TERRITOIRE DE LA DOBROUDJA

### RÉSUMÉ

Selon la tradition de l'historiographie, le territoire de la Dobroudja a été annexé à la province de Moésie pendant le règne de Claude. Pourtant, la présence des unités militaires établies ici n'est attestée que du temps de Vespasien. Des données existantes, sans pouvoir préciser combien d'unités stationnaient sur le territoire de la Dobroudja, parce qu'on ne connaît le siège que de quelques-unes, il résulte que, vers la fin du premier siècle de notre ère, les forces militaires des parties de l'Est de la Moésie inférieure auraient pu réunir cinq unités de cavalerie et huit d'infanterie, ayant un effectif total de 6 500 hommes environ.

Au temps de Trajan, l'effectif total des unités auxiliaires augmente à environ 12 500 soldats, auxquels il faut ajouter les effectifs des deux légions, *XI Claudia* et *V Macedonica*, apportées à Durostorum et Troesmis. Toutes ces forces militaires ne sont pas restées ici après le règne de Trajan, aux siècles II—III, mais seulement environ 6 000 soldats enrôlés dans les troupes auxiliaires et les 11 000 de l'effectif des légions, donc un total d'approximativement 17 000 hommes. Un affaiblissement considérable

<sup>71</sup> B. Gerov, *Annuaire de l'Université de Sofia*, 1948—1949 și 1954.



du pouvoir militaire romain dans ces contrées s'est produit aux temps de Marc-Aurèle par la retraite de la légion *V Macedonica*.

Parmi les troupes auxiliaires, il paraît que c'est la *cohors I Cilicum milliaria*, avec le siège au sud de Tropaeum Traiani, près du village Cetatea, qui a eu un rôle particulier dans le processus de romanisation, vu que, stationnant à l'intérieur de la province, elle avait la mission de calmer les troubles locaux et le rayon de ses actions s'étendait jusqu'au loin, au nord de la mer Noire. Le souvenir de cette cohorte s'est maintenu jusque bien tard, au VI<sup>e</sup> siècle, quand la forteresse où elle avait eu son ancienne résidence s'appelait *Castellum Cilicum* (φρούριον Κιλικίων), ainsi que nous le prouve le texte de Procope de Césarée (*De aedificiis*, IV, 7).

Pour le Bas-Empire, les troupes du territoire de la Dobroudja nous sont mieux connues, puisque nous avons à notre disposition les données de *Notitia Dignitatum*. Dans le système défensif du limes scythique entraient deux légions, chacune divisée en deux : *legio II Herculia* à Troesmis et Axiopolis, et *legio I Iovia* à Noviodunum et Aegyssus. Sur le Danube on avait placé huit unités de cavalerie (*cunei*) et dix d'infanterie. Le total des soldats pendant cette époque montait à plus de 20 000 hommes, cet accroissement de l'effectif de l'armée étant conforme à la politique de militarisation du Bas-Empire. Parmi les unités de manœuvre à l'intérieur de la province, sont attestées, pour le VI<sup>e</sup> siècle, deux seulement : *sagittarii iuniores* et *lanciarri iuniores*.

Un rôle remarquable dans le processus de romanisation ont eu les habitats développés dans la proximité des camps militaires. Mieux connues sont les canabes de la légion *V Macedonica* de Troesmis. Il se pourrait que pour les troupes auxiliaires, le correspondant des canabes fût nommé *locus*, ainsi qu'il paraît être suggéré par l'inscription de *C. Iulius Quadratus princeps loci et quinquennalis territorii Capidavensis*. Les habitats civils du voisinage des troupes constituent la preuve du processus d'urbanisation provoqué par le mode d'habiter organisé d'après les normes des citoyens romains. Ils ont contribué considérablement à la romanisation de la province, en abritant de nombreux éléments provenant du milieu rural et exerçant leurs influences sur un vaste territoire, exploité par le centre militaire-administratif.

La présence de l'armée romaine sur le territoire de la Dobroudja a fourni, peut-être, le plus important facteur civilisateur de l'Antiquité pour cette région. Les soldats romains, travaillant non seulement à l'élévation de nombreuses fortifications sur toute la surface de la région, mais aussi à la construction de tant de chaussées qui croisaient le territoire compris entre le Danube et la mer Noire, ou à l'installation des aqueducs qui fonctionnaient partout. En ce qui concerne les fortifications, en tenant compte des dénominations attestées par les sources antiques, on arrive à la situation suivante : pour les II<sup>e</sup> et III<sup>e</sup> siècles, l'on connaît 18—22 localités ; pour le IV<sup>e</sup> siècle, le nombre s'accroît à 25—26 ; dans le VI<sup>e</sup> siècle l'on arrive à un chiffre d'environ 40 dénominations de forteresses. De tout cela, existent sur le limes et dans l'intérieur de la Dobroudja 18 habitats précisément localisés et encore 9 placés avec approximation (fig. 1). L'élévation de tant de constructions montre l'importance de l'influence de l'armée romaine dans l'organisation de la province, en entraînant

par présence continue et intense toutes les catégories ethniques et sociales dans le processus de romanisation.

Le rôle dominant que la présence des troupes romaines sur le territoire compris entre le Danube et la mer Noire a eu pour l'organisation politique et sociale, pour la propagation de la culture et de la langue latines jusque dans les plus petits habitats constitue la base du développement ultérieur des habitants de la province comme population romanisée.

#### EXPLICATION DES FIGURES

Fig. 1. — Le tableau des fortifications romaines de la Dobroudja localisées précisément ou avec approximation.

## PROBLEMA COLONIZĂRII DE DACI LIBERI ȘI CARPI ÎN DACIA ROMANĂ

DE

D. PROTASE

Problema colonizărilor „barbare” în Dacia ocupată de romani a apărut relativ recent în literatura arheologico-istorică din România. Ea s-a pus și se pune în urma progresului cercetărilor arheologice din mediul rural al provinciei, unde s-au descoperit și se descoperă mereu vestigiile ale culturii materiale și spirituale de autentică factură dacică, de aspect „barbar”, neromane, asociate în același complex arheologic cu produsele romane. Constatarea că în mediul arheologic roman provincial există unele forme ceramice, piese de metal și obiecte de podoabă din argint, anumite practici sepulcrale și obiceiuri legate de sistemul de înmormintare similare sau identice cu cele ale seminișilor dace libere, din afara granițelor romane, a dat naștere la ideea că acestea s-ar putea explica nu — sau nu numai — prin autohtonii daci din interiorul Daciei romane, ci și prin — sau numai prin — așezarea sau colonizarea unor grupuri de daci liberi și, în special, carpi din Moldova pe solul provinciei, atât la nord, cât și la sud de Carpați. Astfel, în ultimul deceniu, unii cercetători români au ajuns să susțină, mai mult sau mai puțin categoric, că pe la sfârșitul secolului al II-lea sau pe la mijlocul ori în a doua jumătate a veacului următor, comunități de daci liberi mărginași, respectiv carpi, au fost mutați sau primiți de autoritățile romane pe teritoriul provinciei Dacia. În sprijinul acestei păreri s-au adus drept argumente unele descoperiri arheologice din Transilvania și Oltenia, precum și un pasaj din opera lui Cassius Dio. Să vedem care sînt temeiurile documentare ale acestei păreri și dacă, sau în ce măsură, ele rezistă unei examinări critice.

Vom începe mai întîi cu dacii liberi care locuiau în mase compacte la vest și nord-vest de frontierele Daciei romane, în actualele teritorii din nordul și vestul României (Maramureș și Crișana) ori chiar mai departe, în Slovacia. Subliniem însă din capul locului că, în stadiul actual al cercetărilor, se cunoaște foarte puțin istoria și civilizația acestor triburi de daci

mărginași, în secolele II—IV, deoarece știrile literare despre ei lipsesc aproape cu totul, iar cercetările arheologice sînt abia la început<sup>1</sup>.

Cit privește pasajul incriminat din Cassius Dio, ca să începem cu acesta, acolo se spune că Sabinianus, guvernatorul Daciei în anul 180, a supus 12 mii de daci mărginași, alungați din țara lor de baștină, promițînd că le va da pămînt în Dacia romană<sup>2</sup>. Din acest pasaj, care se referă la evenimente din timpul domniei lui Commodus (180—192), precum lesne se vede, rezultă numai atît: Sabinianus a adus la ascultare pe acei daci mărginași și a promis că le va da pămînt în Provincie, dar nu se știe dacă el și-a ținut ori nu promisiunea. Cassius Dio *nu spune* că guvernatorul roman a mutat pe acei daci limitrofi și că *le-a dat* pămînt în Dacia traiană. Prin urmare, referința aceasta nu poate fi invocată ca dovadă pentru colonizarea sau transferarea unor daci liberi în teritoriul Provinciei. Totuși, făcînd oarecare concesie, putem admite că *posibilitatea* mutării de populație dacică „barbară” nu este total exclusă în vremea respectivă, dar ea trebuie dovedită temeinic cu alte argumente.

Din punct de vedere arheologic, acum nu se cunoaște nici o probă materială concretă, preemtorie, că vreo așezare rurală din spațiul Daciei romane ar fi luat naștere printr-o colonizare de daci liberi sau că aceștia s-ar fi adăugat la vreo comunitate de daci autohtoni sau de coloniști<sup>3</sup>. Nicăieri nu s-a identificat încă asemenea situație, care, cel puțin teoretic, nu ar fi imposibilă. La un moment dat, s-a făcut în treacăt afirmația, sprijinită doar pe o simplă impresie, că așezarea de la Obreja (jud. Alba), situată în *territorium militare* al legiunii XIII Gemina de la Apulum și databilă în secolele II—IV, ar putea fi rezultatul unei colonizări „barbare”, de felul aceleia la care se referă Dio în pasajul amintit<sup>4</sup>. Cercetarea arheologică desfășurată la Obreja timp de un deceniu, în așezare și cimitirul aparținător, a dovedit însă că acolo avem de-a face cu o comunitate de populație băștinașă din interiorul Daciei romane<sup>5</sup>.

Trebuie relevat că posibilitatea de identificare certă pe cale arheologică a unor enclave de daci liberi mărginași, care ar fi fost mutați în Dacia traiană, este și va rămîne extrem de redusă, atîta vreme cît cultura lor materială din secolele II—III nu va fi scoasă la lumină și studiată sub toate aspectele ei. Din lipsa altor surse de informație, dificila misiune a rezolvării problemei, dacă au existat sau nu mutații de daci liberi pe pămîntul Daciei romane, îi revine fără îndoială arheologiei. Dar un răspuns sigur și convingător la această chestiune nu se va putea da, pînă cînd nu va exista un fond documentar bogat și variat privind civilizația dacilor liberi,

<sup>1</sup> Despre daci liberi din nord-vest, vezi M. Macrea, *Apulum*, 7, 1, 1967, p. 180—187 (cu bibliografie); S. Dumitrașcu — T. Bader, *Așezarea dacilor liberi de la Medieșul Aurit I (Satu Mare)*, 1967; E. Dörner, *Urme ale culturii materiale dacice pe teritoriul arădan, Arad*, 1968; idem, *Actes du VII<sup>e</sup> Congrès International des Sciences Préhistoriques et Protohistoriques, Prague*, 21—27 août, II, Prague, 1971, p. 1 024—1 027 (cu o hartă); Gh. Lazin, *Satu Mare. Studii și comunicări de arheologie, istorie etnografie, artă*, Satu Mare, 1969, p. 111—120; D. Protase, *Riturile funerare la daci și daco-romani*, București, 1971, p. 146, 147, 157, 170.

<sup>2</sup> Cassius Dio, LXXII, 3, 3.

<sup>3</sup> Despre așezările rurale daco-romane, D. Protase, *Problema continuității în Dacia în lumina arheologiei și numismaticei*, București, p. 16—84; idem, *ActaMN*, 5, 1968, p. 505—511.

<sup>4</sup> H. Daicoviciu, *Dacii*, București, 1965, p. 248.

<sup>5</sup> D. Protase, *ActaMN*, 8, 1971, p. 135—160.

care să poată fi comparată cu vestigiile autohtonilor din Provincie. În situația actuală a cercetărilor și cunoștințelor noastre, există un real pericol de a atribui dacilor liberi unele descoperiri ce aparțin în realitate băștinașilor daci de sub dominația romană și invers, numai prin faptul că acestea poartă amprenta facturii dacice, deosebindu-se astfel de produsele romane.

Acum se cunoaște doar o singură penetrație de daci liberi din vest, și anume la Cipău („Girle”), în valea Mureșului superior<sup>6</sup>. Dar așezarea de aici și cimitirul de incinerare corespunzător au luat ființă după retragerea romanilor din Dacia, pe la sfârșitul secolului al III-lea sau la începutul secolului al IV-lea, când mișcarea populațiilor „barbare” spre fostele ținuturi romane se putea face în voie, fără a se mai izbi de vechile granițe, puternic întărite și bine păzite de numeroase efective militare. O situație similară, care va trebui însă verificată prin extinderea săpăturilor, se pare că a fost surprinsă la Archiud („Hinsuri”), în jud. Bistrița-Năsăud, aproape de frontiera de nord a fostei Dacii romane. Aici s-a identificat și sondat o așezare dacică postromană, având locuințe mari, construite la suprafața solului, și gropi de provizii în formă de căldare<sup>7</sup>.

Dar ponderea maximă în sfera ideii despre eventuale colonizări „barbare” în Dacia s-a acordat și se acordă carpilor din Moldova. Ideea aparține lui K. Horedt și ea a fost inaugurată sub formă de ipoteză vagă, în anul 1962, pe baza interpretării *sui generis* a cimitirului de la Soporul de Cimpie (jud. Cluj), atribuit dacilor autohtoni de aproape toți cercetătorii care s-au pronunțat în această problemă<sup>8</sup>. Ulterior, după o contradictorie evoluție în aprecierea etno-culturală a cimitirului, vago ipoteză inițială a autorului s-a transformat treptat într-o veritabilă teză, deși materialul documentar rămânea mereu același<sup>9</sup>.

Care sînt argumentele și raționamentele lui K. Horedt pentru carpismul necropolei?

<sup>6</sup> N. Vlăsa, SCIV, 16, 1965, 4, p. 501—518. Observăm că M. Macrea (Apulum, 7, 1, 1967, p. 185; idem, *Viața în Dacia romană*, București, 1969, p. 474) consideră greșit că la Cipău ne-am găsi în fața unei enclave de carpi veniți din Moldova, probabil pe vremea lui Galerius. Întreg materialul arheologic se opune categoric unei asemenea interpretări.

<sup>7</sup> Săpături efectuate în anul 1964—1965. Materialul inedit în Muzeul din Bistrița.

<sup>8</sup> Bibliografia în studiul nostru *Le cimetières de Soporul de Cimpie. Un nouveau témoignage de la présence des Daces en Dacie romaine*, Dacia, N.S., 13, 1969, p. 315. Vezi și ActaMN, 9, 1972 (în curs de publicare).

<sup>9</sup> În aprecierea cronologică și etno-culturală a cimitirului daco-roman de la Soporul de Cimpie, K. Horedt a emis păreri stranii și contradictorii, eșalonate de-a lungul unui deceniu și jumătate. Astfel, în 1955, datează primele două morminte în ultimele decenii ale secolului al III-lea și în prima jumătate a secolului al IV-lea și le atribuie „populației băștinaș provinciale, rurale” (Activitatea muzeelor, Cluj, I, 1955, p. 113—115; precizez că aceste două pagini din articol, deși semnat integral de I. Țigăra, aparțin de fapt lui K. Horedt, care acum își neagă paternitatea; cf. K. Horedt, ActaMN, 8, 1971, p. 587, dar și D. Protase ActaMN, 9, 1972). Cu trei ani mai târziu, cimitirul este pus pe seama dacilor autohtoni (*Untersuchungen zur Frühgeschichte Siebenbürgens*, Bukarest, 1958, p. 24—25 și 30), pentru ca în 1962 să fie avansată ipoteza apartenenței lui la o comunitate de carpi (ActaAntPhilippopolitana, Sofia, 1963, p. 162). În anul 1967, autorul se menține la ideea despre carpismul necropolei, dar se gîndește și la posibilitatea „unei migrații a carpilor, care s-au amestecat cu populația provincial-romană” în a doua jumătate a secolului al III-lea (SCIV, 18, 1967, 4, p. 582—586). În anul următor aceste idei sînt reluate de autor și reproduce chiar textual, fără nimic nou (*Unitate și continuitate în istoria poporului român*, sub redacția prof. D. Berciu, București, 1968, p. 81), pentru ca în 1971 să se ajungă la o părere „purificată” și probabil stabilă: cimitirul de la Sopor se datează între anii 240 și 325 și aparține carpilor veniți din Moldova (ActaMN, 8, 1971, p. 583—587). Deci, să admitem că, după o îndelungată și matură chibzuință, aceasta este opinia definitivă a autorului și pe aceasta putem s-o luăm în considerare ca reprezentativă.

În cimitirul de la Sopor sînt prezente — se ştie — două culturi materiale, net distincte ca factură şi origine. Una este cultura materială dacică, de aspect „barbar”, perpetuată din Latène tîrziu, reprezentată mai ales prin olăria caracteristică, modelată rudimentar cu mîna. Cealaltă este cultura romană provincială, concretizată prin ceramică, fibule, monede de bronz, obiecte de podoabă corporală şi vestimentară ori de uz curent şi altele<sup>10</sup>. Această realitate documentară, sigur constatată şi constatabilă, trebuia şi trebuie explicată cu toată obiectivitatea, în lumina cunoştinţelor arheologico-istorice actuale.

Timp de un deceniu şi jumătate, subsemnatul şi aproape toţi cercetătorii români care s-au raportat la etnicul populaţiei din cimitir au văzut aici autohtoni daci în curs de romanizare, care au trăit de la început în interiorul Provinciilor<sup>11</sup>. K. Horedt, însă, atribuie întreg cimitirul, inclusiv vestigiile culturii materiale dace, neromane, unui grup de carpi veniţi din Moldova pe la mijlocul şi în a doua jumătate a secolului al III-lea. Pentru asemenea atribuire, *contrar documentelor arheologice* (fibule, monede etc.), autorul a fost nevoit să deplaseze începutul cimitirului din jurul anului 150 la 240, iar sfîrşitul lui de pe la 290 la 325<sup>12</sup>.

După ce a mutat cu un secol mai tîrziu începutul real al cimitirului, pentru a corespunde cu perioada de agresiune a carpilor împotriva Daciei şi, în general, a Imperiului la Dunărea de jos, K. Horedt încearcă să demonstreze carpismul populaţiei înmormîntate la Sopor. Două sînt argumentele principale invocate în sprijinul acestei păreri: ritul funerar şi podoabele de argint lucrate în filigran (cercei, pandantive şi mărgelile în formă de butoiaş), descoperite doar în cîteva morminte. Ritul şi practicile funerare precum şi obiectele de podoabă menţionate, existente deopotrivă în civilizaţia carpică şi la Sopor, sînt considerate suficiente şi decisive pentru apartenenţa la carpi a necropolei. Raţionamentul e simplu: ritul e carpic, obiectele filigranate sînt carpice, deci întregul cimitir e carpic. Subliniem însă că o serie întregă de materiale documentare şi constatări înregistrate în cursul cercetărilor, care se opun categoric unei interpretări *pro carpice*, sînt fie trecute total cu vederea, fie minimalizate de K. Horedt, încît cititorul neavizat poate rămîne cu impresia că nu există nici o dificultate — ci dimpotrivă — în atribuirea cimitirului la un grup de carpi. Din punctul nostru de vedere, însă, ambele argumente invocate nu pot rămîne valabile, deoarece ele sînt scoase din contextul

<sup>10</sup> Dările de seamă anuale asupra săpăturilor efectuate în anii 1956—1960, folosirea materialului documentar cu diverse ocazii şi studiile asupra cimitirului de la Sopor au fost publicate după cum urmează: D. Protase şi I. Ţigăra, *Materiale*, 5, 1959, p. 425—434; idem, *Materiale*, 6, 1959, p. 383—395; D. Protase, *Omagiu lui C. Daicoviciu*, 1960, p. 455—465; idem, *Materiale*, 7, 1961, p. 423—429; idem, *Materiale*, 8, 1962, p. 527—536; idem, *Dacia*, N.S., 6, 1962, p. 188 şi 189; idem, *RRH*, 3, 1964, 2, p. 197; idem, *Problema continuităţii* . . . , p. 52—59; idem, *Dacia*, N.S., 13, 1969, p. 291—317; idem, *Riturile funerare* . . . , p. 100—103. Menţionăm că monografia asupra cimitirului este şi ea terminată, urmînd să fie publicată ca volum separat.

<sup>11</sup> Vezi, de exemplu, M. Macrea, *Dacia*, N.S., 1, 1957, p. 219; idem, *Istoria României*, I, Bucureşti, 1960, p. 391—392; idem, *ArchCl*, 19, 1967, p. 160—161; C. Daicoviciu, „Tribuna” (Cluj), 26 iulie 1958, p. 11; idem, *Din istoria Transilvaniei*, vol. I, ed. III, Bucureşti, 1963, p. 54—56; idem, *StCl*, 7, 1965, p. 247; idem, *Unitate şi continuitate* . . . , p. 88, n. 2; S. Morintz, *Materiale*, 7, 1961, p. 446; idem, *Dacia*, N. S., 5, 1961, p. 409; I. Nestor, *RRH*, 3, 1964, 3, p. 384—385; I. H. Crişan, *Ceramica geto-dacică* . . . , Bucureşti, 1969, p. 275.

<sup>12</sup> K. Horedt, *ActaMN*, 8, 1971, p. 587.

furnizat de *totalitatea materialului documentar descoperit*, sînt apreciate unilateral, fără a se ține seama de documentația arheologico-istorică în materie de rituri și ritualuri funerare la daci. Apoi, așa cum se va vedea mai departe, atunci cînd K. Horedt se străduiește să demonstreze caracterul carpic al cimitirului, nu amintește o serie de constatări și descoperiri recente sau mai vechi și face abstracție de unele considerații și opinii ale altor specialiști, care dau discuției o perspectivă arheologico-istorică mult mai amplă și mai adecvată pentru lămurirea problemei în dezbatere.

Combătînd susținerile lui K. Horedt, trebuie să spunem că nu există un rit funerar specific carpilor, deosebit de al celorlalți daci, fie el din afara Daciei romane, fie din interiorul acesteia. Descoperirile de necropole sau grupuri de morminte din secolele II—IV arată fără echivoc, la toate seminciunile dacice, existența aceluiași rit funerar, care își are rădăcinile în Latène. Prin afirmația — de fapt inexactă — că nu se cunoaște ritul de înmormîntare la daco-geți în epoca preromană și prin încercarea de acreditare a ideii că dacii nu își îngropau morții se ignorează documentarea existentă, care arată în realitate contrariul<sup>13</sup>. În sprijinul afirmației despre neîngroparea morților la daci în Latène nu se poate lua în considerare numai un teritoriu redus, cum este Transilvania — cu descoperiri doar *temporar mai puține*, dar *nu inexistente* — lăsînd la o parte cimitire întregi cunoscute în celelalte regiuni populate de daco-geți.

Referitor la podoabele de argint lucrate în tehnica filigranului (cîteva piese), credem că acestora nu li se poate acorda o valoare etnică excesivă și unilaterală. Este adevărat că ele se găsesc frecvent în cimitirele carpice din Moldova, dar, pe măsura înaintării cercetărilor, apariția lor se înregistrează din ce în ce mai des și în spațiul Daciei romane. Asemenea podoabe (cercei și mărgașe în formă de butoiaș) se mai cunosc, de pildă, în cimitirul de nord al orașului roman Romula<sup>14</sup>, la Fărcașele<sup>15</sup> și Locusteni (jud. Olt)<sup>16</sup>, precum și în centrul Daciei superioare, lângă Apulum, la Obreja (jud. Alba)<sup>17</sup>. Poate fi vorba oare de carpi și numai de carpi în toate aceste locuri, chiar și la Romula? K. Horedt crede că obiectele respective provin „dintr-un mediu barbar, deoarece nu se cunosc pînă în prezent pe teritoriul Imperiului, ca produse romane . . .”. După exemplele citate, la care K. Horedt nu se referă de loc, ne întrebăm dacă afirmația sa, în forma de mai sus, mai rămîne valabilă și dacă piesele respective nu pot fi considerate și ca produse provinciale romane?<sup>18</sup> Dar, să zicem că ele ar fi fost făcute și erau în uz exclusiv la carpi, este greu de exclus a *limine* posibilitatea răspîndirii lor la dacii din interiorul provinciei și pe calea schimburilor. Apoi, băștinașii care au trăit sub ocupația romană puteau prelua moda purtării acestor podoabe de argint și după plecarea romanilor, în a doua jumătate a secolului al III-lea, cînd se știe că triburile carpice au

<sup>13</sup> Vezi D. Protase, *Riturile funerare . . .*, unde sistemul de înmormîntare, tipurile de morminte și practicile funerare la daci și daco-romani sînt studiate între secolul al V-lea î.e.n. și secolul al V-lea e.n., pe baza întregului material documentar cunoscut pînă în 1969—1970.

<sup>14</sup> M. Babeș, SCIV, 22, 1971, 1, p. 36 și nota 74.

<sup>15</sup> *Ibidem*.

<sup>16</sup> Gh. Popilian, Comunicare la consfătuirea națională a arheologilor, ținută la București între 27 nov. și 1 dec. 1971, și informații personale.

<sup>17</sup> D. Protase ActaMN, 8, 1971, p. 155.

<sup>18</sup> M. Babeș, SCIV, 22, 1971, 1, p. 35—36, răspunde afirmativ la această chestiune.

intrat în teritoriile fostei provincii<sup>19</sup>. Cronologia obiectelor de care vorbim nu numai că nu se opune, dar chiar concordă în foarte mare măsură cu perioada Gallienus (253—268) — Dioclețian (284—305), vreme în care anumite părți și apoi întreg cuprinsul Daciei romane era abandonat de armata și administrația Imperiului.

Tot în legătură cu podoabele de argint, K. Horedt pretinde că ar fi fost normal ca dacii de la Sopor să fi avut nu piese de argint filigranat de tipul celor existente la carpii din Moldova, ci podoabe de argint de genul celor cunoscute în lumea dacică din Latène. Asemenea pretenție este exagerată, pentru că folosirea vechilor podoabe de argint dacice a încetat ori s-a rărit considerabil încă pe la mijlocul secolului I e.n.<sup>20</sup> Nu ne putem aștepta ca dacii localnici să folosească obiecte de înfrumusețare corporală care nu mai existau nicăieri în secolul al II-lea, nici măcar la daco-carpii din afara Daciei romane.

Dar la Sopor există o sumă de materiale arheologice, fapte și constatări diverse, care nu se împacă deloc cu caracterul carpic al cimitirului, lucru pe care K. Horedt nu l-a găsit vrednic de relevat. Astfel, din cimitir lipsesc cu desăvârșire elementele caracteristice pentru cultura carpiilor din Moldova: 1) ceramica cenușie și roșie lucrată la roată, inclusiv amforele cenușii tipice; 2) produsele sarmatice, cum sînt oglinzile de metal alb, vasele cu torti zoomorfe, cămile cenușii specifice și mărgelile de coral; 3) fibulele corespunzătoare ca formă celor din Moldova. Dacă în adevăr la Sopor ar fi înmormintată o populație carpică, indiferent cînd a venit ea aici, trebuia să aducă cu sine din regiunea de origine nu numai cîteva obiecte de podoabă, ci și elemente esențiale, caracteristice, din cultura sa materială. Apoi, o comunitate carpică, sosită și stabilită definitiv pe solul provinciei, oricît de adaptabilă ar fi fost la formele de civilizație și obiceiurile romane provinciale găsite la fața locului, este imposibil să nu fi creat și ea ceva propriu pe planul culturii materiale. Nimic din toate acestea la Sopor.

În schimb, la populația de aici — în afară de ceramica general-dacică, modelată rudimentar cu mina și prevăzută cu motive decorative bine cunoscute — toate vasele și fibulele, oglinzile, diverse piese de metal, mărgelile și alte piese de inventar funerar sînt de factură provincială. Mai mult, se întîlnește chiar și obiceiul de a depune în mormînt cîte o monedă de bronz, obicei în care se reflectă credința greco-romană despre „obolul lui Charon”, inexistentă la carpi, dar firească la populația băștinășă care trăia de multă vreme într-o provincie romană<sup>21</sup>.

Așadar, negarea apartenenței cimitirului de la Sopor la o comunitate de daci autohtoni și atribuirea lui la un grup de carpi veniți din Moldova este neconvîngătoare și inacceptabilă, întrucît se bazează pe o eroare de cronologie și pe o interpretare cultural-istorică contrară *totalității* materialului arheologic descoperit în săpături. Oricine vrea să-și facă o părere

<sup>19</sup> I. Nestor, *Istoria României*, I, p. 684; B. Mitrea, *Istoria României*, I, p. 646; C. Dai-covicu, *StCl*, 7, 1965, p. 242, 244; D. Protase, *Problema continuității ...*, p. 139—140; idem, *Riturile funerare ...*, p. 132—134, 136, 138.

<sup>20</sup> Cf. D. Protase, *Problema continuității ...*, p. 100.

<sup>21</sup> Vezi D. Protase, *SCIV*, 22, 1971, 3, p. 495—500, unde se dezbate problema existenței acestei practici greco-romane la daci.



obiectivă despre cronologia și etnicul cimitirului de la Sopor va trebui să examineze atent și materialele documentare ori constatările publicate de noi în ultimii 15 ani<sup>22</sup>, deoarece numai așa se va putea convinge care este adevărul în această confruntare de opinii și de optică istorică<sup>23</sup>.

Părerăa lui K. Horedt referitoare la colonizarea de carpi în Dacia ocupată de romani a fost preluată apoi de M. Macrea și de Gh. Bichir, care aveau în vedere același cimitir de la Soporul de Cîmpie.

M. Macrea — după ce timp de un deceniu a susținut în mod constant autohtonismul necropolei de la Sopor<sup>24</sup> — în ultimele sale lucrări, apărute *postum* în anii 1968 și 1969, își modifică brusc opinia anterioară.

Astfel, într-o lucrare publicată în 1968, el consideră că la Sopor am avea de a face cu un grup de carpi, colonizați acolo în timpul războaielor marcomanice. „La acest nucleu mai vechi de carpi — continuă autorul — s-au putut adăuga mai târziu și alte grupuri din aceeași populație, ajunse aici după retragerea stăpînirii romane din Dacia, poate chiar la sfîrșitul secolului al III-lea, după înfrîngerea carpilor din anii 295—297”<sup>25</sup>. În altă lucrare, tipărită numai cu un an mai târziu, găsim o atitudine oscilantă, contradictorie, de compromis, între vechea sa poziție autohtonistă și cea nouă, pro carpică. După ce vorbește de o probabilă colonizare de carpi sub domnia lui Marcus Aurelius sau către sfîrșitul dominației romane în Dacia ori curînd după aceea<sup>26</sup>, M. Macrea spune: „La Soporul de Cîmpie, în schimb, factura pregnant dacică a unei bune părți a materialului ceramic asigură atribuirea acestui cimitir populației autohtone, chiar dacă, așa cum se afirmă, trebuie să admitem aici, probabil în vremea războaielor marcomanice sau mai târziu, și așezarea unui grup de carpi, deci elemente libere din afara provinciei, poate alături de alți daci localnici, care se îngroapă poate în acest cimitir încă de la începutul epocii romane”<sup>27</sup>.

La nici una din cele două schimbări de opinie, M. Macrea nu amintește despre ceea ce el susținuse mai înainte și nici nu aduce argumente concrete în sprijinul părerilor sale noi, mulțumindu-se de fiecare dată cu simple afirmații. Cititorul neprevenit ar putea crede, pe bună dreptate, că autorul, bazîndu-se tocmă pe descoperirile de la Sopor, a fost de la început adeptul unor colonizări de carpi în Dacia romană, chiar dacă aceștia se adaugă la o comunitate preexistentă de daci localnici. Or, în această privință, realitatea este cu totul alta, putîndu-se vorbi — precum se vede — chiar despre un fel de repetiție nemărturisită și nemotivată în schimbarea părerilor, cum am constatat și în cazul lui K. Horedt, care se referea la același obiectiv arheologic. Oricum, în situația dată, nu se poate ști precis care din cele trei păreri ale lui M. Macrea despre cimitirul de la Sopor este cea care-l reprezintă pe autor, deoarece el nu spune nicăieri că ar fi renunțat la primele două, iar noi nu putem stabili

<sup>22</sup> *Supra*, nota 10.

<sup>23</sup> Notăm că I. Nestor (RRH, 1964, 3, p. 384 și nota 1), C. Daicoviciu (*Unitate și continuitate* . . . p. 88, nota 2) și M. Babeș, *loc. cit.*, se referă direct la teza sau ipoteza carpică susținută de K. Horedt, pe care ei o resping categoric.

<sup>24</sup> *Supra*, nota 11.

<sup>25</sup> M. Macrea, *Apulum*, 7, 1, 1968, p. 197.

<sup>26</sup> M. Macrea, *Viața în Dacia romană*, București, 1969, p. 262.

<sup>27</sup> *Ibidem*, p. 264.

acum pe care din ultimele două a redactat-o mai pe urmă. Așadar, sub acest raport, situația nu e clară.

Ciudata schimbare de atitudine a lui M. Macrea, în sensul părerii exprimate mai întâi de K. Horedt, credem că nu poate fi explicată decât prin faptul că autorul nu a reușit să-și formeze o idee definitivă asupra cimitirului de la Sopor, în raport cu etnicitatea necropolelor de incinerare tumulare cercetate la Calbor și Cașolț (jud. Sibiu), necropole care s-au dovedit a fi ale unor coloniști norico-pannoni<sup>28</sup>. Dar caracterul etnic norico-pannonic al acestor necropole ieșea cu atât mai mult în evidență, cu cât noile studii și descoperiri arheologice arătau limpede că *masa populației daco-getice din Latène*, deși practica în primul rând incinerarea, totuși nu își făcea morminte tumulare, ci — spre deosebire de șefi și membrii de vază ai aristocrației tribale — se înmorminta mult mai modest în cimitire plane, de tipul celor întâlnite mai târziu, în secolele II-III, la autohtonii daci din provincie (Sopor, Obreja, Locusteni etc.) sau la carpii și dacii rămași în afara fruntariilor romane. Apariția unui cimitir ca cel de la Sopor, unde, pentru prima oară în Dacia romană, se constata coexistența, în același mormânt de înhumare sau de incinerare, a unor elemente de cultură materială dacică cu produse romane provinciale, tulbura viziunea existentă și schimba considerabil vechile criterii de apreciere a ceea ce era sau nu autohton în domeniul funerar deschizând o perspectivă nouă în această direcție. Dacismul cimitirelor, de la Cașolț și Calbor devenea astfel o iluzie, iar etalonul autohtonismului pe tărimul formelor de înmormintare nu mai puteau rămâne cimitirele de incinerare tumulare, lipsite de antecedente în Latène-ul local și fără elemente de cultură materială autentic dacică în inventarul mortuar.

Gh. Bichir, după ce crezuse mai întâi că cimitirul de la Sopor ar fi al unor daci liberi de nord transferați aici sub domnia lui Marcus Aurelius sau Commodus<sup>29</sup>, se gindește de asemenea la posibilitatea prezenței efective a unui grup de carpi, ca adaos etnic într-un complex daco-roman din secolele II-III. „În stadiul actual al cercetărilor — scrie el — nouă ni se pare mai plauzibilă ipoteza conform căreia la Soporul de Cîmpie avem de-a face cu o necropolă daco-romană (secolele II—III e.n.), în cadrul căreia se constată elemente carpice. În măsura în care nu se va putea explica proveniența obiectelor de tip carpic pe calea schimbului, va trebui să admitem prezența etnică a unui grup de carpi (în a doua jumătate a secolului al III-lea e.n.) în acest complex daco-roman (carpi transplantați în cadrul unei așezări daco-romane existente)”<sup>30</sup>. Transplantări de populație carpică făcute de Imperiu sau numai „pătrunderi din mediul carpic” vede autorul și în alte locuri din Transilvania, bunăoară la Mediaș—, Baia de Nisip”, Bezid (jud. Mureș), Archiud—, Hînsuri” (jud. Bistrița-Năsăud) și Ormeniș (jud. Sibiu), unde s-au descoperit materiale arheologice considerate de el carpice<sup>31</sup>. Tot prin colonizări de carpi,

<sup>28</sup> Bibliografia problemei la D. Protase, *Riturile funerare ...*, p. 90, nota 108.

<sup>29</sup> Gh. Bichir, *Dacia*, N.S., 11, 1967, p. 223.

<sup>30</sup> Gh. Bichir, *SCIV*, 22, 1971, 2, p. 188—189, nota 69; idem, *SCIV*, 22, 1971, 4, p. 667, nota 25.

<sup>31</sup> Gh. Bichir, *SCIV*, 22, 1971, 2, p. 188. Notăm însă că descoperirile de la Bezid și Mediaș sînt *postromane* (D. Protase, *Problema continuității ...*, p. 108, 118, 139—140), iar la Archiud („Hînsuri”) nu credem că poate fi vorba de carpi (cf. *supra*, nota 7). Materialul de la Ormeniș (inedit) nu-l cunoaștem și nu ne putem da părerea asupra lui.

făcute de-a lungul limesului alutan, după evenimentele din anii 245—247, apreciază Gh. Bichir că trebuie explicate anumite forme ceramice de factură dacică de la Govora-Sat sau două-trei mărgele din fir de argint în formă de butoiuș aflate în morminte de incinerare cu urnă din cimitirul de la Fărcașele (jud. Olt)<sup>32</sup>.

Observăm că, spre deosebire de K. Horedt și M. Macrea, care își limitează baza documentară doar la cimitirul de la Sopor, când susțin (așa cum am văzut) mutarea unor grupuri de carpi în Dacia romană, Gh. Bichir extinde aria de investigație și în alte zone ale provinciei. Prețutindeni unde se constată vestigii de cultură materială de factură dacică autentică sau romană provincială, între care există și unele elemente disparate „de tip carpic”, el afirmă fără ezitare că în locurile respective se află o populație carpică transplantată de romani în scopuri economice sau politice-militare, asupra rațiunii cărora nu zăbovim aici. Remarcăm însă că Gh. Bichir *înclină* să creadă că, în secolul al III-lea, tot de carpi au putut fi vehiculate și lor le-ar putea aparține cunoscutele fructiere daco-getice, chiar dacă ele apar în Muntenia, Dobrogea sau în așezări dco-romane din Transilvania<sup>33</sup>. La prima vedere, ideea apare interesantă și chiar ispititoare, dar, examinată mai atent, se vede imediat că ea are un defect capital: este contrazisă de realitățile documentare. Cu aceste recipiente nu se poate nicidecum opera în sensul menționat, căci ele, oriunde apar în secolele II și III pe vechea arie geografică daco-getică, trebuie interpretate, *în primul rând*, ca o perpetuare din trunchiul comun al Latène-ului local și ca o menținere în uz prin băstinașii daci din diferite regiuni, chiar și în cele ocupate de romani<sup>34</sup>. Numai astfel se poate explica satisfăcător prezența și producerea fructierelor la dacii liberi din nord-vest în secolele III—IV, bunăoară la Medieșul Aurit (jud. Satu Mare)<sup>35</sup>, unde o penetrație carpică este total exclusă, ori în așezările rurale daco-romane cunoscute acum în Transilvania, de pildă la Obreja<sup>36</sup>, Noșlac<sup>37</sup>, Ciunga<sup>38</sup>, Ocna Sibiului<sup>39</sup>, Cristești<sup>40</sup>, Boarta<sup>41</sup>, și în multe alte locuri. Probabil că, în anumite ținuturi, unde ei s-au așezat statornic, carpii vor fi dus sau produs și fructierele avute la ei acasă, în Moldova, dar care, calitativ și tipologic, nu pot fi deosebite acum de cele existente la fața locului.

Așadar, M. Macrea și Gh. Bichir împreună cu K. Horedt, folosindu-se de descoperirile arheologice, considerentele și criteriile arătate, susțin într-un fel sau altul, hotărît sau evaziv, *colonizarea* unor grupuri de carpi în spațiul Daciei romane.

<sup>32</sup> *Ibidem*, p. 195, nota 123. Referitor la Govora-Sat, a se vedea publicarea materialului și aprecierea așezării ca autohtonă dacică (secolul al III-lea), la Em. Moscalu, SCIV, 21, 1970, 4, p. 653—665. Cf. însă și Gh. Bichir, SCIV, 22, 1971, 4, p. 667—668.

<sup>33</sup> Gh. Bichir, SCIV, 22, 1971, 4, p. 664—665.

<sup>34</sup> Pentru felul în care, cel puțin teoretic, se mai poate pune problema, cf. D. Protase, *Problema continuității* . . . , p. 69.

<sup>35</sup> S. Dumitrașcu — T. Bader, *op. cit.*, p. 34 și pl. 10/1—3.

<sup>36</sup> D. Protase, *op. cit.*, p. 44, fig. 17/9, și ActaMN, 8, 1971, p. 137 și fig. 5/3.

<sup>37</sup> Informații personale de la I. Mitrofan. Vezi și nota 50.

<sup>38</sup> *Ibidem*.

<sup>39</sup> D. Protase, *Apulum*, 7, 1, 1968, p. 233—234 și fig. 3/5,8.

<sup>40</sup> Cf. D. Protase, *Problema continuității* . . . , p. 32.

<sup>41</sup> S. Dumitrașcu și G. Togan, *Institutul Pedagogic Oradea. Lucrări științifice, Istorie-Științe Sociale-Pedagogice*, 1971, p. 11.

Să vedem dacă, în afară de descoperirile menționate, mai există și alte surse de informație, care ar putea fi utilizate sau interpretate în sensul acesta.

La scriitorii antici nu găsim nici o știre despre așezarea sau invazia carpilor în Dacia stăpinită de romani. Atacurile carpilor, ca și ale goșilor, sînt îndreptate numai spre regiunile de la sudul Dunării inferioare. Așa rezultă din izvoarele narrative. Inscripțiile, iarăși, nu ne spun nimic sau aproape nimic despre asemenea evenimente. Doar o singură mențiune se află pe un altar votiv al lui G. Valerius Sarapio din Apulum, care mulțumește lui Iupiter că a scăpat din captivitatea carpilor (*a Carpis liberatus*)<sup>42</sup>. Numismatica, în schimb, furnizează date mai importante, cu privire la unele aspecte ale problemei. Astfel, din constatarea că mai multe tezaure se încheie cu piese emise sub domnia lui Gordian al III-lea (238—244) s-a tras concluzia că tezaurele respective s-au îngropat în anul 242 sau puțin după aceea, din cauza unei invazii a carpilor în provincia Dacia<sup>43</sup>. Pe baza aceluiași criteriu al încheierii și îngropării de numeroase tezaure monetare în vremea lui Filip Arabul (244—249), criteriu care a fost conexas și cu informația din inscripția amintită de la *Apulum*, s-a admis și se admite că, între anii 245 și 247, provincia a fost zguduită de o cumplită năvală a triburilor carpice din Moldova<sup>44</sup>, care a silit pe romani să abandoneze limes-ul transalutan și să-și fixeze granița pe vechea linie fortificată a Oltului<sup>45</sup>. Nu rezultă însă de nicăieri că, în urma acestor atacuri, anumite grupuri de carpi ar fi rămas ori ar fi fost colonizați pe teritoriul Daciei romane. Din contra, izvoarele narrative spun că dușmanii (*hostes*) au fost înfrinți, alungați dincolo de frontierele romane, iar liniștea restabilită<sup>46</sup>. Potrivit acestor puține date documentare de natură numismatică și epigrafică, putem susține doar atacarea sau invadarea Daciei de către triburile carpice pe timpul lui Filip Arabul și probabil al lui Gordian al III-lea, dar nu sîntem în măsură să spunem nimic concret despre eventuale așezări sau colonizări de carpi.

Prin urmare, toată ideea colonizării sau transferării de comunități carpice în Dacia romană se sprijină, cel puțin în momentul de față, pe simpla constatare că în așezări și cimitire rurale din spațiul provinciei, în asocierie cu diferite produse romane provinciale și cu anumite forme de ceramică dacică primitivă, se află, sporadic, și materiale arheologice considerate specifice pentru cultura carpilor din Moldova. Este vorba de următoarele tipuri de vase și obiecte de metal: 1) amfore cenușii lucrate cu roata; 2) fructiere sure, lucrate de asemenea la roată; 3) mărgelile făcute din fir de argint în formă de butoiăș cu proeminente pe mijloc, pendentive și cercei de argint, lucrați în tehnica filigranului; 4) oglinzi de metal alb, de tip sarmatic; 5) pendentive mici de fier în formă de

<sup>42</sup> CIL, III, 1054.

<sup>43</sup> M. Macrea și D. Protase, SCȘ Cluj, 5, 1954, 3—4, p. 549—559 și în special p. 554—556. C. Preda, SCN, 4, 1968, p. 192—195, se îndoiște de existența evenimentului.

<sup>44</sup> B. Mitrea, SCIV, 4, 1953, 3—4, p. 617—628; idem, *Istoria României*, I, p. 643—644.

<sup>45</sup> M. Macrea și D. Protase, loc. cit.; cf. și B. Mitrea, *Istoria României*, I, p. 644.

<sup>46</sup> *Historia Augusta, Vita Gordiani*, 34; *Zosimus*, I, 20, 1—2.

căldărușă; 6) anumite forme de fibule de bronz, databile cu precădere către sfârșitul secolului al II-lea.

La aceste elemente, care sînt relativ puține ca număr de piese, au fost adăugate apoi ritul de înmormîntare și practicile funerare — așa cum se întîlnesc în cimitirul de la Soporul de Cîmpie — care de asemenea există pe scară mare la carpii din Moldova, mai cu seamă în secolul al III-lea.

Materialele arheologice amintite, care se întîlnesc frecvent în cultura carpică — majoritatea lor fiind considerate de anumiți cercetători că au și o netăgăduită valoare etnică — s-au descoperit pînă acum în mai multe locuri din Transilvania și Oltenia. Iată lista lor, rezultată doar dintr-o sumară căutare, listă care poate fi apreciată îmbogățită, îndeosebi cu descoperiri de fructiere de tip daco-getic, foarte frecvente în mediul rural daco-roman (secolele II-III).

1. Aiud (jud. Alba): fragment din cupa unei fructiere cenușii (*villa rustica*)<sup>47</sup>.
2. Bezid (jud. Mureș): amforă cenușie și fragmente de fructiere gri (*așezare*)<sup>48</sup>.
3. Boarta (jud. Sibiu): fragmente de fructiere cenușii (*așezare*)<sup>49</sup>.
4. Cenade (jud. Alba): fragmente de fructiere cenușii (*așezare*)<sup>50</sup>.
5. Ciunga-Oena Mureș (jud. Alba): fructiere fragmentare (*așezare*)<sup>51</sup>.
6. Cristești (jud. Mureș): fructieră cenușie-negricioasă, cu slip, avînd o formă foarte evoluată (*așezare*)<sup>52</sup>.
7. Cristian (jud. Brașov): un pandantiv de fier, în formă de căldărușă (*descoperire izolată, fortuită*)<sup>53</sup>.
8. Fărcașele (jud. Olt): fragmente dintr-o mărgea de argint în formă de butoaie și un pandantiv de fier, în formă de căldărușă (*cimitir de incinerare*)<sup>54</sup>.
9. Govora-Sol (jud. Vâlcea): un fragment din gîtul unui vas cenușiu, vas considerat a fi amforă de tip carpică (*așezare*)<sup>55</sup>.
10. Lechința de Mureș (jud. Mureș): picior și cupă fragmentară de la fructiere cenușii (*așezare*)<sup>56</sup>.
11. Locusteni (jud. Olt): în patru morminte de incinerare, din totalul de 75 descoperite pînă în anul 1971, s-au găsit stălmături de podoabe din argint filigranat (cercei, pandantive), o fibulă de bronz și o fructieră folosită drept capac pe urnă (*cimitir birtual*); în apropierea cimitirului se află și *așezarea* corespunzătoare, foarte întinsă, în cuprinsul căreia s-au efectuat unele sondaje<sup>57</sup>.
12. Mediaș (jud. Sibiu): amforă cenușie, întreagă, utilizată ca urnă cinerară (*descoperire izolată, fortuită*)<sup>58</sup>.

<sup>47</sup> I. Winkler și colab., *Sargetia*, 5, 1968, p. 72, fig. 7/3.

<sup>48</sup> Z. Székely, *Materiale*, 7, 1961, p. 184-185; idem, *Materiale*, 8, 1962, p. 337; idem, *Aluta*, 1, 1969, p. 64.

<sup>49</sup> *Supra*, nota 41.

<sup>50</sup> I. Mîțoan, *Așezări daco-romane în Dacia Superioară*, comunicare prezentată la Secția de istorie veche a Institutului de istorie și arheologie Cluj, în ziua de 13 ian. 1972.

<sup>51</sup> *Supra*, nota 38.

<sup>52</sup> D. Protase, *Problema continuității* ..., p. 32.

<sup>53</sup> Ioan I. Pop, *SCIV*, 17, 1966, 1, p. 175-178.

<sup>54</sup> M. Babeș, *SCIV*, 22, 1971, 1, p. 36, nota 74; D. Protase, *Dacia*, N.S., 13, 1969, p. 308, nota 37.

<sup>55</sup> Em. Moscalu, *SCIV*, 21, 1970, 4, p. 653-665 și fig. 5/1; Gh. Bichir, *SCIV*, 22, 1971, 4, p. 667-668.

<sup>56</sup> Dorin Popescu, *Dacia*, 2, 1925, p. 332, pl. 14/6,5.

<sup>57</sup> *Supra*, nota 16.

<sup>58</sup> I. H. Crișan, *Din activitatea științifică a Muzeului raional Mediaș*, III, 1955-1956, p. 40-41; D. Protase, *Problema continuității* ..., p. 118, fig. 38.

13. *Merești* (jud. Harghita) : pandantiv mic de fier, în formă de căldărușă (*descoperire izolată, fortuită*)<sup>59</sup>.
14. *Noșlac* (jud. Alba) : fructiere cenușii (*așezare*)<sup>60</sup>.
15. *Obreja* (jud. Alba) : în patru morminte de incinerare, dintre cele vreo 250 descoperite, s-au găsit fragmente din două mărgelile de argint și doi cercei sau pandantive de argint filigranat, iar în așezarea corespunzătoare s-au aflat numeroase fragmente de fructiere gri și o fibulă de bronz (*cimitir biritual și așezare*)<sup>61</sup>.
16. *Oena Sibitulul* (jud. Sibiu) ; fructiere cenușii (*așezare*)<sup>62</sup>.
17. *Reșca* — ROMVLA (jud. Olt) : cercel de argint filigranat (*cimitir*)<sup>63</sup>.
18. *Roșia* (jud. Sibiu) : fragmente de fructiere cenușii (*așezare*)<sup>64</sup>.
19. *Ruși* (jud. Sibiu) : fragmente de fructiere gri (*așezare*)<sup>65</sup>.
20. *Sebeș* (jud. Alba) : oglindă de metal alb, de tip sarmatic (*descoperire izolată, fortuită*)<sup>66</sup>.
21. *Soporul de Cîmpie* (jud. Cluj) : în șapte morminte de incinerare, din circa 215 aflătoare în cimitir, s-au descoperit trei mărgelile de argint, un pandantiv de fier în formă de căldărușă, un cercel și două pandantive de argint filigranat<sup>67</sup>.

Pe asemenea criterii documentare îmbrăcate apoi în haina unor considerații de natură pur subiectivă, o parte din descoperirile amintite mai sus au fost puse pe seama carpilor. Fără îndoială că, dacă adepții tezei sau ipotezei carpice vor fi consecvenți cu propria lor metodă, și restul obiectelor și complexelor arheologice din lista noastră, ca și alte descoperiri similare din Dacia romană (secolele II — III), unde se găsesc unele din „produsele carpice”, urmează să fie puse în legătură nemijlocită cu o colonizare de carpi, făcută de autoritățile romane.

În ceea ce privește așa-numitul caracter carpic al materialelor arheologice menționate, pe temeiul cărora se face etichetarea etnică a anumitor cimitire și așezări din Dacia, socotim că se impun unele precizări.

Este adevărat că tipurile de vase și piesele de metal la care ne referim sînt prezente și frecvente la carpi, dar nu trebuie pierdut din vedere că originea podoabelor de argint filigranate rămîne deocamdată obscură. Încă nu s-a făcut dovada peremptorie a fabricării, ci numai a folosirii lor în mediul carpic și de aceea nu poate fi exclusă proveniența din ateliere romane provinciale<sup>68</sup> a acestor frumoase și pretențioase obiecte, mai ales dacă se ține seama că ele au fost întîlnite pînă acum în cinci cimitire din interiorul provinciei, inclusiv o necropolă urbană (*Romula*).

Anumite forme de fibule, cum este bunăoară un exemplar de la Obreja<sup>69</sup> sau altul de la Locusteni<sup>70</sup>, ar putea fi tot de fabricație romană, cu toate că ele au analogii perfecte și frecvente aproape exclusiv în descoperirile dacice din Moldova.

<sup>59</sup> *Supra*, nota 53.

<sup>60</sup> *Supra*, nota 37.

<sup>61</sup> *Supra*, nota 36.

<sup>62</sup> *Supra*, nota 39.

<sup>63</sup> *Supra*, nota 14.

<sup>64</sup> N. Lupu, ActaMN, 5, 1968, p. 446.

<sup>65</sup> Material inedit în Muzeul Brukenthal din Sibiu. Informație personală de la I. Mitrofan (Cluj).

<sup>66</sup> I. Al. Aldea, Apulum, 9, 1972, p. 693—700.

<sup>67</sup> *Supra*, nota 10.

<sup>68</sup> *Supra*, nota 18. Vezi și D. Protase, Dacia, N.S., 13, 1969, p. 307 (cu bibliografie).

<sup>69</sup> D. Protase, ActaMN, 8, 1971, p. 145 cu fig. 9/4.

<sup>70</sup> Fibula este încă inedită în Muzeul din Craiova. Informație personală de la Gh. Popilian.

Pandantivele de fier în formă de căldărușă, preluate de carpi probabil de la taifali, sînt străine culturii romane provinciale din Dacia și ele au pătruns aici mai tîrziu din lumea „barbară” răsăriteană, iar în vehiculatorii lor pe meleagurile fostei provincii trebuie să vedem întii pe carpi <sup>71</sup>.

Lăsînd la o parte fructierele de tip geto-dacic, despre care a fost vorba mai înainte, și acea oglindă sarmatică de la Sebeș — găsirea ei acolo putîndu-se explica și prin eventuale legături roxolano-iazige de-a lungul Mureșului, peste teritoriul roman, în secolul al III-lea <sup>72</sup> — putem spune că singurul material arheologic într-adevăr caracteristic, capabil să indice mai bine o prezență carpică efectivă în locurile unde el apare, este ceramica, și anume amforele, cămile și castroanele de culoare cenușie lucrate cu roata, precum și alte forme de vase des întîlnite la carpi, dar neatestate ca indigene în repertoriul olăriei din Dacia romană. Obiectele mărunte de podoabă (inele, cercei, pandantive, mărgel etc.), chiar dacă lor nu li se poate nega orice apanaj etnic, în funcție de loc și împrejurări istorice — se știe — trec mai ușor de la o populație la alta, pe calea împrumuturilor culturale sau a schimburilor comerciale. De aceea, ele singure nu pot oferi garanția necesară asupra *etnicității* celor care le-au purtat, mai ales cînd erau „la modă” pe un spațiu geografic larg, locuit de populații eterogene. Structura social-economică și etno-culturală, gradul de civilizație, starea materială și gustul artistic ale diferitelor comunități de populație sînt, iarăși, factori cu rol eficient în procesul de receptare sau respingere a pieselor de podoabă. Apoi, nu trebuie uitat că, în cazul de față, ne găsim în ținuturi populate de seminiții de aceeași origine daco-getică și cu străvechi tradiții cultural-artistice comune, chiar dacă împrejurările istorice în care ele au fost nevoite să trăiască erau total deosebite.

Considerînd că prezența efectivă a carpiilor într-o regiune oarecare sau într-un loc anumit poate fi indicată de descoperirile arheologice numai dacă acestea cuprind și ceramică sau alte elemente specifice culturii carpice — piesele de podoabă *singure* nefiînd totdeauna concludente în definirea etnică — remarcăm că din lista prezentată mai sus rămîn doar descoperirile de la Bezid, Mediaș, Sebeș, Cristian, Merești și, eventual, Govora-Sat (?), care — interesant de notat — se pot data *începînd din sau cu precădere* în a doua jumătate a secolului al III-lea. La Soporul de Cîmpie, Obreja, Locusteni și în alte părți, unde așezările și cimitirele se constituie încă din secolul al II-lea, lipsesc produsele ceramice carpice cum ar fi, de pildă, amforele, cămile sau castroanele cenușii caracteristice, și sînt prezente doar unele piese de argint filigranat.

Indiferent cum am privi lucrurile, un fapt rămîne sigur: în estul, nordul și centrul Transilvaniei, ca și în zona răsăriteană a Olteniei, există acum așezări și cimitire rurale în care se constată o mixtură a elementelor

<sup>71</sup> Referitor la originea, aria de difuziune și cronologia acestor pandantive, vezi Ioan I. Pop, *loc. cit.* (cu bibliografie).

<sup>72</sup> Ipoteză emisă de Gh. Bichir, în cadrul unor discuții colegiale, pe baza informației din Cassius Dio (LXXI, 19, 1), referitoare la permisiunea pe care Marcus Aurelius a dat-o iazygilor din Cîmpia Tisei de a întretine legături comerciale cu sarmații roxolani din est, trecînd peste teritoriul Daciei romane. Cf. *Actes du VIII<sup>e</sup> Congr. intern. des sciences préhist. et protohist. Beograd 9-15 sept. 1971*, vol. I, Belgrad, 1971, p. 182.

de civilizație romană provincială cu altele de netă factură „barbară”, dacică, la care se adaugă uneori și obiecte frecvente la carpii din Moldova. Această situație arheologică a fost și este interpretată istoricește în cele două feluri contrare, arătate : 1) prin colonizarea de către romani a unor grupuri de carpi pe loc gol ori în așezări autohtone existente, 2) prin dacii localnici de sub ocupația romană, care au folosit, mai ales în a doua jumătate a secolului al III-lea, și anumite piese de înfrumusețare corporală sau vestimentară aflătoare și la frații lor carpi din Moldova.

După cele arătate pînă aici, se poate spune că, cel puțin deocamdată, nu avem probe documentare indiscutabile, pe temeiul cărora să se poată susține colonizarea de comunități carpice în provincia Dacia. Opiniile formulate în acest sens, departe de a forma o teorie coerentă, rămîn de fapt șubrede ipoteze neconfirmate, care, *volens-nolens*, tind să răpească din zestrea culturală a populației băștinașe dace de sub ocupația romană. Materialele arheologice din Transilvania și Oltenia puse la contribuție în problema dezbătută, în cazul cînd caracterul lor carpic nu se contestă, au putut fi aduse de carpii înșiși abia după retragerea romanilor din anumite regiuni ale Daciei transilvane și, adăugăm noi, chiar sud-carpatică, regiuni care, potrivit interpretării unor laconice știri literare antice, au fost pierdute de Imperiu sub domnia lui Gallienus (253—268)<sup>73</sup>. Cu rare excepții, cronologia obiectelor „de tip carpic” aflate pe teritoriul fostei provincii romane corespunde în general perioadei Gallienus-Diocletian. Or, precum se știe, cei care au intrat mai întîi în ținuturile Daciei din care s-au retras armata și oficialitățile romane au fost carpii<sup>74</sup>, nu goții, veniți mai tîrziu<sup>75</sup>. Materialele carpice au putut ajunge în așezări și cimitire daco-romane existente sau în alte locuri, începînd cu Gallienus și apoi după Aurelian (270—275). În orice caz, amforele de la Bezid și Mediaș sau pandantivele de fier de la Merești și Cristian, sigur vehiculate de carpi, trebuie considerate *postromane* în locurile respective, din a doua jumătate a secolului al III-lea.

Prin urmare, descoperirile și materialele arheologice luate aici în discuție ori nu arată o prezență efectivă a carpile în Dacia transilvană și sud-carpatică ori, dacă în adevăr o arată, ele datează din epoca postromană.

În consecință, se poate cu temei afirma, că, spre deosebire de Scythia Minor, bunzoară, unde izvoarele narrative și chiar cele arheologice atestă mutări de populație carpică din stînga Dunării, în a doua jumătate a secolului al III-lea și la începutul veacului următor<sup>76</sup>, pentru Dacia

<sup>73</sup> Cu privire la pierderea de către romani a regiunilor din răsăritul Daciei, vezi comentariul și concluziile formulate de C. Dalcoviciu, *AISC*, 3, 1941, p. 240—255.

<sup>74</sup> *Supra*, nota 19.

<sup>75</sup> Despre venirea și așezarea goților în Transilvania în prima jumătate a secolului al IV-lea sau abia la invazia hunilor (an 376), vezi K. Horedt, *SCIV*, 18, 1967, 4, p. 575—592 (cu bibliografia veche și nouă).

<sup>76</sup> În legătură cu această problemă, vezi B. Mitrea, *op. cit.*, p. 644—647; C. Scorpan, *Pontice*, 1, 1968, p. 341—364; M. Babeș, *SCIV*, 22, 1971, 1, p. 38—43; Gh. Bichir, *SCIV*, 22, 1971, 2, p. 194—195; idem, *SCIV*, 22, 1971, 4, p. 663—669. Demn de relevat este că, în mai multe locuri din Dobrogea, după cum rezultă din studiul lui C. Scorpan, se află forme de vase (câni, cănițe, străchini, castroane și amfore cenușii lucrate cu roata) care își au analogii perfecte în cultura carpică din Moldova, ceea ce, în afară de Mediaș, Bezid și Govora-Sat (?), nu se constată acum în Dacia.



romană nu există nici un fel de informație documentară *serisă* referitoare la eventuale colonizări de carpi. Strămutări carpice în Dacia ocupată de romani — posibile în principiu și conforme cu politica romană față de semințiile „barbare” vecine — susținute de cercetătorii amintiți printr-o ciudată interpretare a unor vestigii arheologice, nu sînt acum prin nimic dovedite în mod convingător. Carpii, neîndoieînic prezenți în Transilvania și Oltenia, au pătruns și s-au așezat statornic, în aceste regiuni, probabil ca federați ai Imperiului, numai după replierea apărării romane din vremea lui Gallienus. Proporțiile acestei penetrații rămîn, desigur, necunoscute, dar abia atunci se poate vorbi de constituirea unor enclave carpice, *pe un fost teritoriu roman*, sau de adăugarea unor grupuri de carpi la vechile comunități populare daco-romane, și nu imediat după incursiunile prădalnice din anii 245—247, pe un teritoriu aflat încă sub dominația romană. Abia atunci începe aportul efectiv de elemente daco-carpice din afară, care, prin integrare și asimilare treptată, au contribuit la consolidarea populației daco-romane locale.

## ZUR FRAGE DER KOLONISIERUNG FREIER DAKER UND KARPEN IM RÖMISCHEN DAZIEN

### ZUSAMMENFASSUNG

Diese Frage erschien — wie der Verfasser erläutert — vor verhältnismäßig kurzer Zeit in der rumänischen archäologischen Fachliteratur, als ein Ergebnis des Fortschrittes der archäologischen Forschungen über das ländliche Milieu in der Provinz Dazien.

Die Feststellung, daß es im provinziäl-römischen Milieu Keramik, Silberschmuck, sowie gewisse Ritualformen und Grabbräuche gibt, die ähnlich oder gleich sind mit denen der dakischen Stämme aus den von den Römern nicht besetzten Gebieten (Crișana, Maramureș, Moldau) führte zu folgender Erklärung: daß sie nicht — oder nicht nur — den bodenständigen, im römischen Dazien lebenden, sicher belegten Dakern zuzuschreiben seien, sondern auch — oder nur — einer Gruppe, in der Provinz Dacia, nördlich und südlich der Karpaten angesiedelter oder kolonisierter freier Daker, im besonderen dakischer Karpen aus der Moldau. Die mögliche Umsiedlung freier Daker aus dem Nordwesten in die Provinz hätte gegen Ende des 2. Jh. stattgefunden, die Kolonisierung der Karpen aus der Moldau hingegen — nach den Raubzügen derselben in Dazien und Moesien — zur Zeit des Philipp Arabs, in den Jahren 245 — 247.

Nach einer kritischen Untersuchung des gesamten zu dieser Frage vorhandenen Dokumentenmaterials (Schriftquellen, epigraphische, numismatische und archäologische Nachweise) gelangt der Verfasser zu dem Schlusse, daß prinzipiell eine Kolonisierung freier Daker und Karpen in dem Gebiet des römischen Dazien möglich ist und der Politik des Kaiserreichs gegenüber den „barbarischen” Nachbarstämmen entspricht, daß sie aber zum gegenwärtigen Zeitpunkt nicht überzeugend bewiesen werden kann. Was sich vorläufig mit Sicherheit behaupten läßt, ist das Eindringen und die Niederlassung freier Daker und Karpen in Dazien erst nach Abzug der Römer, u.zw. seit der Herrschaft des Gallienus (253—268).



# DESPRE CAPACELE DE LUT DE LA PĂCUIUL LUI SOARE

DE

SILVIA BARASCHI

În ceramica de la Păcuiul lui Soare provenind din stratul medieval încadrat cronologic între mijlocul secolului al XIII-lea și primele decenii ale secolului al XV-lea<sup>1</sup>, se distinge o categorie aparte, și anume aceea a capacelor de vase. Ea este reprezentată printr-un număr de piese relativ restrins: circa 40 de fragmente<sup>2</sup> aparținând fiecare altui capac. Nici unul dintre ele nu s-a păstrat în întregime.

Deși cele mai multe dintre fragmente sînt de dimensiuni mici, fapt care stînjenește o studiere mai aprofundată, totuși cercetarea lor permite extragerea unor date destul de semnificative.

Lucrate la roata rapidă, dintr-o pastă de calitate bună, conținînd, ca degresant nisip fin, granule de calcar și mică, iar în cîteva cazuri nisip cu bobul mai mare, capacele se integrează în rîndul formelor de vase de uz comun, bine documentate în așezarea tirzie de la Păcuiul lui Soare.

Culoarea, inițial roșie, de diverse nuanțe, a fost alterată în procesul folosirii capacelor, datorită focului și fumului din vatră sau din pricina incendiului care a pus capăt așezării<sup>3</sup>. În ambele cazuri fragmentele au suferit o ardere secundară<sup>4</sup>. Cu excepția unui singur exemplar, avînd o frumoasă și omogenă nuanță roșie în toată grosimea peretelui, majoritatea pieselor prezintă în spîrtură un miez cenușiu, rezultat al unei arderi incomplete, adesea întîlnit la ceramica de bucătărie.

Pereții capacelor au în general o grosime mai mare ca aceea a celorlalte vase, atîngînd la bază 0,012 m. Diametrul maxim în același loc al celor mai multe dintre ele a putut fi stabilit în funcție de dimensiunile

<sup>1</sup> Petre Diaconu, Dumitru Vilceanu, *Păcuiul lui Soare, Celalea bizantină*, București, vol. I, 1972, p. 51. 55. Vezi tot aici bibliografia completă pentru Păcuiul lui Soare.

<sup>2</sup> Materialul ne-a fost oferit spre publicare de către conducătorul șantierului, Petre Diaconu.

<sup>3</sup> Petre Diaconu, Dumitru Vilceanu, *op. cit.*, p. 55.

<sup>4</sup> Două fragmente aparținînd aceluiași capac, spart din vechime, găsite în secțiuni deosebite (SIB/1959 și SIL/1965) și care se întregesc, au culoarea diferită ca urmare a faptului că unul din ele a fost supus unei arderi secundare; alte patru fragmente de culoare neagră-cenușie exemplifică același proces.

fragmentelor de margine. Cele mai mici capace din grupul nostru au un diametru de 0,13 m, iar cele mai mari de 0,20 m. Înălțimea lor nu poate fi decât aproximată căci doar două fragmente oferă posibilitatea măsurării exacte a acesteia (0,10 m și 0,125) (pl. 1/1, 5).

Raportat la formele de vase pe care le-ar fi putut deservi, numărul fragmentelor de capace recuperate este sensibil mai mic. Putem presupune că situația aceasta reflectă o realitate. Dealtfel trei dintre piese prezintă câte un orificiu, iar o altă piesă are două, toate situate chiar în marginea spărturii din vechime (pl. 2/1, 3, 4, 5). Orificiile, destul de mici și îngrijit făcute în pasta arsă, prezente uneori și pe fragmente de ceramică smălțuită, dovedesc că obiectele, mai rare, au fost întregite și reutilizate.

Forma capacelor — reconstituită cu ajutorul fragmentelor ce conțin elementele esențiale — se înfățișează asemenea unui corp conic ușor bombat, gol în interior și sprijinit la bază pe o ramă circulară. Aceasta reprezintă de fapt partea capacului ce venea în contact direct cu buza oalei, fiind în același timp și suprafața aderentă la roata olarului în momentul confecționării. Așa se explică faptul că este plată pe dos și mai ales că prezintă urme lăsate de sfoara sau cuțitul cu care a fost desprins capacul de pe disc. Marginea capacului coincide cu a ramei circulare și de regulă <sup>5</sup> este ușor ridicată și puțin răsfrântă în afară, alcătuiind astfel un soi de pervaz a cărui înălțime oscilează între 0,002 m și 0,017 m și a cărui grosime variază probabil după preferința meșterului. Virful a ceea ce putem numi corpul conic al capacului se continuă printr-o prelungire variabilă în diametru și lungime. Luând în considerație aspectul acesteia putem stabili existența a cel puțin trei variante: 1) capace cu buton central având capătul plat sau ușor conic (pl. 1/2, 1). 2) capace al căror corp se continuă printr-un git plin, terminat cu o alveolă ale cărei margini sînt vag răsfrînte; la unele exemplare de acest fel alveola este străbătută de un orificiu extrem de îngust (0,005 m—0,010 m) care nu corespunde întotdeauna cu interiorul capacului (pl. 1/3, 5, 8). 3) capace cu git scurt, deschis și cu gura trilobată <sup>6</sup> (pl. 1/7).

Cîteva dintre fragmente prezintă urmele unor torți, rupte din vechime; în două cazuri doar torțile s-au păstrat intacte (pl. 1/1,4). Se poate aprecia că cele mai multe capace de la Păcuiul lui Soare erau prevăzute cu torți. Acestea aveau un punct de sprijin la baza butonului sau a gitului, iar celălalt fie pe marginea înălțată a capacului, fie imediat lângă ea, la baza corpului conic. În secțiune torțile înfățișează o formă ovală.


Atît pe margine <sup>7</sup> cit și pe corpul lor capacele sînt ornamentate cu elemente de decor proprii ceramicii uzuale din secolele XIII — XV <sup>8</sup>:

<sup>6</sup> Dintre fragmentele noastre numai două nu au marginea înălțată.


<sup>7</sup> Piese asemănătoare s-au descoperit la Coconi (vezi N. Constantinescu, *Coconi. Un sat din Cîmpia Română în epoca lui Mircea cel Bătrîn*, București, 1972, p. 271, pl. 37, fig. 1. 3).

<sup>8</sup> Patru fragmente prezintă o margine neornamentată; unul dintre ele păstrează pe o suprafață mică din corpul capacului cîteva linii incizate.

<sup>9</sup> N. Constantinescu, *Coconi. Un sat ...*, p. 110—124; 142; idem, SCIV, 13, 1962, 1, p. 68; idem, SCIV, 16, 1965, 4, p. 737; B. Slătineanu, *Ceramica românească*, București, 1938, p. 42; idem, *Ceramica feudală românească*, București, 1958, p. 62, etc.



Pl. 1. — Păcuil lui Soare. Fragmente de capace de vase.



Pl. 2. — Păcuiul lui Soare. Margini de capace de vase.

incizii orizontale, dispuse în registre înguste sau în bandă lată, linia ondulată, simplă, sau în fascicul, cu meandre largi ori strinse, precum și alveole mărunte înșirate una lângă alta. Aceste trei motive se află reunite pe același capac într-un singur caz (pl. 2/3) dar combinațiile de striuri paralele, intercalate cu altele în val sau cu alveole, se găsesc deseori pe suprafața corpului conic al capacelor (pl. 1,3). Marginea lor, înălțată mai mult sau mai puțin, este decorată în majoritatea cazurilor cu alveole deosebite ca aspect și mărime, realizate prin crestare sau prin apăsarea cu degetul. Alveolele, dispuse mai rar sau continuu, au, în raport cu marginea capacului, o poziție orizontală sau oblică (pl. 2,3).

În afară de ornamentul executat prin incizie, crestare sau apăsarea cu degetul este prezent și cel pictat cu humă albă, în pale oblice, împodobind o toartă — una din cele două păstrate. Cîteva urme vagi, chiar în marginea spartă a fragmentului, arată că și restul capacului fusese decorat în aceeași mod \* (pl. 1/4).

Piesele a căror prezentare s-a încercat mai sus fac parte din grupul capacelor obișnuite, clasificate ca atare de N. Constantinescu, în capitolul referitor la ceramica medievală din monografia satului Coconi<sup>10</sup>. Alături de acestea au existat și unele capace mai deosebite ca tip, documentate la Păcuiul lui Soare printr-un singur exemplar găsit în condiții stratigrafice neclare. Ne referim la o piesă alcătuită dintr-un corp cilindric — cu diametrul de 0,050 m și înalt de 0,020 m, prevăzut lateral cu două „aripioare” de formă triunghiulară, dispuse simetric — peste care a fost aplicat un capac propriu-zis, cu diametrul de 0,10 m, aproape plat, cu marginea dreaptă și subțiată avind o proeminență centrală cu aspect de buton, înaltă de 0,020 m. Corpul cilindric pătrundea într-un vas cu gura strîmtă, iar cele două „aripioare” glisau, probabil, în niște lăcașuri speciale, amenajate în buza vasului. Ca ornament suprafața sa prezintă o canelură la baza butonului și două linii vălurite mărunte, una incizată mai adînc în pasta crudă, a doua, abia vizibilă, dispusă aproape de margine. Un strat de smalt de culoare verde oliv, aplicat după incizare (tehnica sgraffito), acoperă toată partea superioară a capacului (pl. 1/6). Piesa își găsește o analogie foarte apropiată într-unul din cele două exemplare descoperite la Coconi, pe malul Mostiștei<sup>11</sup>.

Capacele de vase medievale nu au intrat în mod deosebit în atenția cercetătorilor și de aceea nu există lucrări destinate în chip special prezentării lor. În măsura în care au apărut asemenea materiale ele au fost publicate — atunci cînd s-a făcut — alături de ceramica comună, fiind interpretate de cercetătorii români, cu o singură excepție cunoscută de noi,<sup>12</sup> drept capace de vase. Unii dintre arheologii bulgari consideră aceste

\* Decorul pictat cu humă albă este bine cunoscut pentru celelalte forme ceramice contemporane (vezi N. Constantinescu, SCIV, 13, 1962, I, p. 68; idem, *Coconi. Un sat...*, p. 113—123; idem, SCIV, 16, 1965, 4, p. 737; B. Slătineanu, *Ceramica românească*, p. 42, 81; I. Nestor și P. Diaconu, *Materiale*, 5, 1959, p. 590, fig. 2/1; Panait I. Panait, *Cercetări arheologice în București*, II, 1965, p. 217 etc.

<sup>10</sup> N. Constantinescu, *Coconi. Un sat...*, p. 123.

<sup>11</sup> *Ibidem*, p. 271, pl. 37/6.

<sup>12</sup> I. Barnea, Șt. Ștefănescu, *Din istoria Dobrogei*, vol. III, București, 1971, p. 398, fig. 127/5. Este publicat un capac de lut de la Enisala (jud. Tulcea). La pagina 389 forma respectivă este considerată ca aparținînd categoriei „opaițelor în formă de sfeșnic cu o mînușă”.

obiecte ca fiind sfeșnice de lut<sup>13</sup>. Într-adevăr, ele pot fi apropiate ușor ca aspect general de obiectele folosite pentru iluminat numite sfeșnice<sup>14</sup> dar le lipsesc elementele care conferă funcționalitatea presupusă: lăcașul pentru luminare și rigola necesară păstrării reziduurilor rezultate din topirea cerii. Orificiile ce străbat, de altfel numai la unele exemplare, proeminențele capacelor, au dimensiuni infime, iar în cazul aceloră cu marginea neînălțată lipsește și cel de-al doilea element. De asemenea, este de remarcat faptul că ornamentația destul de bogată a corpului capacelor peste care s-ar fi scurs ceara topită — admitând că obiectele sînt sfeșnice — n-ar fi permis o bună întreținere a lor. În plus trebuie să adăugăm ca argument esențial faptul că majoritatea pieselor prezintă urme de afumătură pe dos și pe margine, nicidecum în alt loc de pe suprafața lor. Întrucît „sfeșnicele” din cetatea Tirnovo sînt întru totul asemănătoare cu unele din exemplarele noastre se înțelege că și funcția lor era aceeași, de capac.

Elemente riguroase de datare a stratului aparținînd secolelor XIII — XV de la Păciul lui Soare au permis distingerea în contextul arheologic respectiv a trei niveluri.<sup>15</sup> Diferențierea tipologică strictă a capacelor de vase în funcție de acestea este dificil de realizat dat fiind starea extrem de fragmentară a materialului. Un capac întregit și un fragment purtînd urma torții, piese asemănătoare cu ale noastre, găsite la Bragadiru în bordeiul nr. 2 și încadrate în faza I a așezării respective, sînt date de descoperitorul lor la sfîrșitul secolului al XIII-lea<sup>16</sup>. Cele mai strînse analogii ale capacelor de la Păciul lui Soare se găsesc însă în așezările din preajma Dunării<sup>17</sup> a căror vîetuire se plasează în special în a doua jumă-

<sup>13</sup> Sonia Gheorghieva, *Археология*, 8, 1966, 4, p. 8; I. Nicolova și N. Anghelov, *IOMT*, II, 1964, 2, p. 39.


<sup>14</sup> La Coconi sînt documentate alături de opaițe, sfeșnicele din fier; de asemenea la Suceava și în Rusia; pentru secolul al XV-lea (vezi N. Constantinescu, *Coconi, Un sat...*, p. 93—94, 241, pl. 7/1, 3 și nota 100). B. Slătineanu și D. V. Rosetti au publicat cîteva sfeșnice de lut — cele mai vechi datînd din secolul al XVI-lea — toate avînd o formă complexă, cu lăcaș mare, adînc, pentru luminare (B. Slătineanu, *Ceramica românească*, p. 69, pl. 5/d; idem, *Ceramica feudală...*, p. 95, pl. 89, p. 108, pl. 109; D. V. Rosetti, *Bucureștiul de odinioară*, București, 1959, pl. 64/6, pl. 115/3,4).

<sup>15</sup> Petre Diaconu, Dumitru Vilecanu, *op. cit.*, p. 55.

<sup>16</sup> Gh. Bichir, *Dacia, N.S.*, 9, 1965, p. 436, fig. 8/3, 4, p. 435, 438. Autorul distinge două faze, prima fiind plasată la sfîrșitul secolului al XIII-lea și începutul celui de-al XIV-lea, deci contemporană cu aceeași fază cronologică de la Păciul lui Soare. În monografia satului Coconi N. Constantinescu argumentează o datare mai tîrzie a așezării de la Bragadiru, și anume în a doua jumătate a secolului al XIV-lea, pe baza ceramicii care este „întru totul similară aceleia de la Frumoasa, Zîmicea și Coconi” (p. 53).

<sup>17</sup> În lucrările care prezintă ceramică moldovenească și transilvăneană din aceeași epocă, ceramică în legătură cu care se afirmă, în general, că se află în decalaj față de cea din Țara Românească, nu am găsit publicate capace de vase. Explicația poate fi găsită în primul rînd în numărul mic de așezări contemporane cercetate (pentru Transilvania în special); în al doilea rînd, în lipsa de atenție pentru acest material care în spațiile respective apare mai rar în săpături, cunoscînd o circulație mai largă într-o perioadă ulterioară (vezi Trifu Martinovici, *Materiale*, 4, 1957, p. 364, fig. 1/3; Gh. Diaconu, N. Constantinescu, *Cetatea Scheia. Monografie arheologică*, București, 1960, p. 79, fig. 40/4; Elena Busuioac, *SCIV*, 17, 1966, 2, p. 304, fig. 2: un capac întregit, din a doua jumătate a secolului al XV-lea, provenind din săpăturile efectuate de L. Chilțescu la Cetatea Nouă (Roman), se află expus la Muzeul militar central). În orice caz între piesele din Moldova și cele de la Dunărea de jos nu poate fi vorba decît despre o analogie





Pl. 3. — Păciul lui Soare. Fragmente de capace de vase.

tate a secolului al XIV-lea sau chiar în ultimele decenii ale acestuia: Zimnicea,<sup>18</sup> Coconi,<sup>19</sup> Bragadiru<sup>20</sup>, Basarabi (Calafat)<sup>21</sup> iar pe teritoriul R.P. Bulgaria la Tîrnovo<sup>22</sup>. Fără a exclude existența lor și în secolul al XIII-lea, credem că după toate probabilitățile, capacele de vase încep să circule mai larg la Păcuil lui Soare către mijlocul veacului următor și în a doua parte a acestuia.

Din descoperirile arheologice efectuate pînă acum în așezări de secolele XIII—XV din Țara Românească s-a obținut un material ceramic al cărui studiu a permis cercetătorilor noștri să constate și să recunoască drept o realitate evidentă influența ceramicii bizantine asupra aceleia de la nord de Dunăre. Procesul de pătrundere al acestei influențe, mai bine definit și surprins în secolul al XIV-lea, își are începuturile într-o etapă anterioară, punctul de plecare găsindu-se tocmai în a doua jumătate a veacului al XI-lea<sup>23</sup>. În absența unui material arheologic mai bogat din această perioadă drumul parcurs nu poate fi deocamdată decît întrevăzut. Oricum s-ar prezenta situația se poate susține că, fiind legate funcțional, prin însăși menirea lor de celelalte forme de vase, capacele au respectat calea evolutivă a acestora. Avem de-a face deci cu un material lucrat de meșteri locali dar influențați de produsele bizantine. Evidența asemănării a exemplarelor descoperite în așezările cercetate de la Dunărea de jos<sup>24</sup> poate fi o indicație în sensul unei proveniențe comune din cele câteva centre de producție ceramică existente în această zonă.

## ABOUT THE CLAY LIDS FROM THE PĂCUIUL LUI SOARE

### SUMMARY

In this article the author makes a description of the clay lids of medieval vessels from the late site of Păcuil lui Soare (distr. of Constanța). The lids have a conic form, the rim being highly turned up; most of them

funcțională, spațiile intracarpatică și cele moldovene aflindu-se sub influența unor culturi central europene (vezi Mircea D. Matei, *Contribuții arheologice la istoria orașului Suceava*, 1963, p. 41 și urm.; Elena Busuioc, SCIV, 18, 1967, 3, p. 491; vezi de asemenea Konrad Straus, *Studien zur mittelalterlichen Keramik*, Leipzig, 1923, p. 16, pl. 16/26, 30, 32, pl. 28/8; Inre Holl, *ArchÉlet*, 94, 1967, 2, Budapesta, fig. 10; Antonin Hejna, PA, 58, 1967, I, p. 265).

<sup>18</sup> Materialul inedit a fost văzut prin bunăvoința cercetătoarei A. Alexandrescu căreia îi mulțumim în mod deosebit. Pentru datare, Ion Nestor și colab., SCIV, 1, 1950, 1, p. 101.

<sup>19</sup> N. Constantinescu, *op. cit.*, p. 114, fig. 51; p. 271, pl. 37.

<sup>20</sup> Gh. Bichir, *op. cit.*

<sup>21</sup> O parte din ceramică încă nepublicată de la Basarabi (Calafat) ne-a fost arătată de către D. Vilceanu. Capacele de vase din această așezare situată către limita de vest a zonei Dunării de jos prezintă două tipuri distincte; unul dintre ele, datat la mijlocul secolului al XIV-lea, se alătură în formă și ornamentație tipului de capac obișnuit de la Păcuil lui Soare.

<sup>22</sup> Sonia Gheorghieva, *op. cit.*, p. 9; I. Nicolova și N. Anghelov, *op. cit.*, p. 41, fig. 10.

<sup>23</sup> Petre Diaconu, Dumitru Vilceanu, *op. cit.*, p. 111—112.

<sup>24</sup> Capace ale unor vase medievale au fost descoperite, cu prilejul cercetărilor efectuate, și în alte așezări din Țara Românească aflate în zona subcarpatică precum Tirgșor, Tirgoviște, Curtea de Argeș (informații datorate lui N. Constantinescu prin a cărui amabilitate am văzut o parte din material și căruia îi mulțumim). Piesele acestea ca și întreaga ceramică a zonei se apropie ca factură mai mult de părțile țării de dincolo de Carpați (vezi N. Constantinescu, *Studii și comunicări*, Pitești, 1968, p. 136, nota 24; Panait I. Panait, SCIV, 22, 1971, 2, p. 252).

have a handle. The ornaments consist of decorative elements common to the usual pottery from the 13th — 15th/c. Based upon analogies with material from other sites in the Lower Danube zone it is pointed out that a larger circulation of the lids existed in the 14th c.

The second part of the report dwells on the functional aspect of these vases. As some Bulgarian archaeologists considered them as candlesticks, the author demonstrates their use as lids. Concerning the manufacturing place of the objects, nothing certain may be stated in the actual stage of the research; nevertheless there is no doubt about the Byzantine origine of these lids.

#### THE EXPLANATION OF THE FIGURES

- Pl. 1. — Păcuiul lui Soare. Lid fragments of vases.
- Pl. 2. — Păcuiul lui Soare. Lid rims of vases.
- Pl. 3 — Păcuiul lui Soare. Lid fragments of vases.



## O NOUĂ CARTE DESPRE EPOCA BRONZULUI DIN ROMÂNIA

DE  
DORIN POPESCU

În ultimii ani au apărut câteva lucrări datorate unor eminente specialiști străini, în care, în legătură cu unele ținuturi geografice situate în apropiere de frontiera noastră de vest, sînt tratate probleme de cea mai mare importanță pentru epoca bronzului a țării noastre.

De curînd vine să se adauge la aceste lucrări valoroase o lucrare semnată de astă dată de un arheolog român și referindu-se direct și în principal la Bronzul românesc, fără a exclude tangențele inerente cu probleme ale epocii din regiunile vecine țării noastre.

Este vorba de cartea lui Alexandru Vulpe, intitulată *Die Äxte und Beile in Rumänien I*. Cartea cunoscutului cercetător român a apărut la München, în anul 1970, formînd volumul 2, secția IX din prestigioasa serie *Prähistorische Bronzefunde*<sup>1</sup>, editată de profesorul Hermann Müller-Karpe, de la Universitatea din Frankfurt pe Main, în colaborare cu alți savanți de renume mondial și anume M.I. Artamonov, Leningrad; J.C. Courtois, Paris; J. Filip, Praga; Chr. F. Hawkes, Oxford; I. Nestor, București; R. Peroni, Roma; J. Raftory, Dublin; H. Thrane, Copenhaga.

Am înșirat toate aceste nume, deoarece ele constituie de la început o recomandare pentru colecție și inclusiv pentru lucrarea pe care o prezentăm.

Faptul că volumul lui Al. Vulpe este publicat în limba germană îl asigură o circulație universală, dar în același timp impune necesitatea unei prezentări mai ample în limba română a conținutului său. Acest lucru intenționez să-l fac în ceea ce urmează<sup>2</sup>.

Chiar în ce privește titlul, care ar putea fi tradus în românește „topoare și securi” (*Äxte und Beile*) se poate face observația că dacă în limba

<sup>1</sup> Alexandru Vulpe, *Die Äxte und Beile in Rumänien. I* (Prähistorische Bronzefunde, Abteilung IX, Band 2), München, 1970, 118 pagini, 89 planșe. Un caracter asemănător de monografie asupra unei categorii de monumente a avut lucrarea despre săbiile de bronz a Alexandrinei Alexandrescu (Dacia, N.S., 10, 1966).

<sup>2</sup> Cu atât mai mult cu cit partea e puțin răsplîdită în țara noastră.

germană între cele două expresii ar putea să existe o diferență de sens, în română cuvintele topor și secure par a fi mai mult sau mai puțin sinonime. Personal prefer cuvântul secure, dar se pare că acela de topor e mai des întrebuințat, așa încît îl voi întrebuința și eu pe acesta. Dealtfel, se pare că și în cartea lui Vulpe se folosește exclusiv expresia *Axt*, cea de *Beil* urmînd să apară în volumul al doilea al lucrării. Astfel diferitele categorii de topoare sînt numite după cum urmează: *Schaftlochäxte*, *Hammeräxte*, *Nackenscheibenäxte*.

Capitolul cel mai mare al lucrării îl constituie așa-numitele *Schaftlochäxte*, care în românește au fost numite, printr-o perifrază „topoare cu gaura de înmănușare transversală”, și care au, în linii mari, forma toporului din zilele noastre.

După cum arată autorul, acest tip de topoare, descoperit într-un număr mare pe teritoriul țării noastre, a format în trecut preocuparea mai multor arheologi români sau străini, între care Ecaterina Dunăreanu-Vulpe, Radu Vulpe (părinții autorului), Eleonora Dullo, Martin Roska, Dorin Popescu, Amália Mozsolics și alții<sup>3</sup>. Nici unul dintre cei citați nu a avut intenția sau posibilitatea de a epuiza această problemă printr-o tratare exhaustivă și mai ales prin prezentarea tuturor sau aproape tuturor pieselor descoperite pînă acum pe teritoriul României.

Acest lucru l-a făcut Alexandru Vulpe și, fără îndoială, este unul din marile sale merite de a fi strîns printr-o muncă de depistare laborioasă, legată de nenumărate greutăți, un număr de 299 topoare, provenind din 172 locuri de descoperire, pe care le-a desenat și le-a descris, întocmindu-le o „stare civilă” precisă și clară.

Meritul său este cu atît mai mare, cu cît din acest număr de topoare, 55 de bucăți erau inedite.

Toate aceste topoare cu gaură transversală formează un capitol important al metalurgiei epocii bronzului din țara noastră, eșalonîndu-se, sub diferite tipuri și variante, pe toată durata sa, începînd cu cea mai veche perioadă a epocii și terminînd cu sfîrșitul ei.

Ele contribuie prin evoluția lor tipologică, prin condițiile de descoperire și prin asocierea cu alte tipuri, la o mai bună periodizare a epocii, aducînd astfel un ajutor important la elucidarea acestei probleme atît de importante.

Se știe că, deși în ultimii ani s-au făcut mari progrese în această privință, mai există încă păreri diferite în legătură cu stabilirea unei cronologii mai precise, atît relative, cît și absolute, a epocii bronzului din țara noastră.

Al. Vulpe cuprinde dezvoltarea acestei epoci în trei mari perioade, pe care le numește  *timpurie*,  *mijlocie* și  *tîrzie*<sup>4</sup>.

*Perioada timpurie* începe, după autor, cu cultura Glina-Schneckenberg, al cărei început e contemporan cu faza tîrzie a culturii Foltești și cu cultura ceramicii decorate cu împunsături succesive, care reprezintă o continuare a culturii Coțofeni. Cultura Glina-Schneckenberg are în Transilvania două faze, iar în Muntenia trei. Faza ei tîrzie poate fi pa-

<sup>3</sup> Nu citez titlurile lucrărilor, ele fiind cunoscute.

<sup>4</sup> Al. Vulpe, *op. cit.*, p. 2. și urm.

rălezată cu începutul culturilor Monteoru, Periam, Otomani și Wietenberg.

*Perioada mijlocie* a Bronzului românesc este caracterizată prin dezvoltarea culturilor Monteoru, Costișa, Wietenberg, Tei, Verbicioara, Otomani, Periam-Pecica, Vatina și, în parte, Gîrla Mare. Cu excepția ultimelor trei, ele pot fi urmărite în evoluția lor, de la începutul lor, în perioada timpurie, pînă la sfîrșitul lor, în perioada tîrzie a epocii. Perioada mijlocie poate fi împărțită în două faze după cum urmează: faza 1 cuprinde culturile Monteoru I C<sub>2</sub> — I A, Verbicioara I—III, Tei-Cățelu și Tei-Tei, Pecica, Otomani II spre III, Wietenberg I și II și primele faze ale culturii Costișa. Întreaga fază poate fi paralelizată cu cultura Unéțice (fără Proto-Unéțice) și ar corespunde fazelor A<sub>1</sub> și A<sub>2</sub> ale lui Reinecke. Faza a 2-a a perioadei mijlocii este reprezentată prin culturile Monteoru II A — II B, Tei-Tei și Tei-Stejar, Verbicioara IV, Gîrla Mare, Vatina, Otomani III (continuare), Wietenberg III și fazele tîrzii ale culturii Costișa. Întreaga fază corespunde în mare cu perioada mormintelor tumulare din Europa centrală (Reinecke B și C).

*Perioada tîrzie* cuprinde cultura Noua, cultura Suciului de Sus și diferite grupe care ajung pînă în Hallstatt B. Perioada ar corespunde în cadrul epocii bronzului cu faza timpurie a cîmpurilor cu urne (Reinecke D).

În ce privește cronologia absolută, Al. Vulpe propune pentru Bronzul timpuriu 2 000—1 700, pentru Bronzul mijlociu 1 700—1 300, iar pentru Bronzul tîrziu 1 300 pînă după 1 200.

Cred că a fost necesară această scurtă prezentare a sistemului cronologic adoptat de Al. Vulpe, pentru a putea urmări mai ușor încadrarea tipurilor în diferitele faze ale dezvoltării epocii.

Vom începe, continuînd să rezumăm lucrarea lui Al. Vulpe, cu **topoarele cu gaură transversală** și anume cu acele tipuri care intră în perioada I a lui Vulpe<sup>5</sup>.

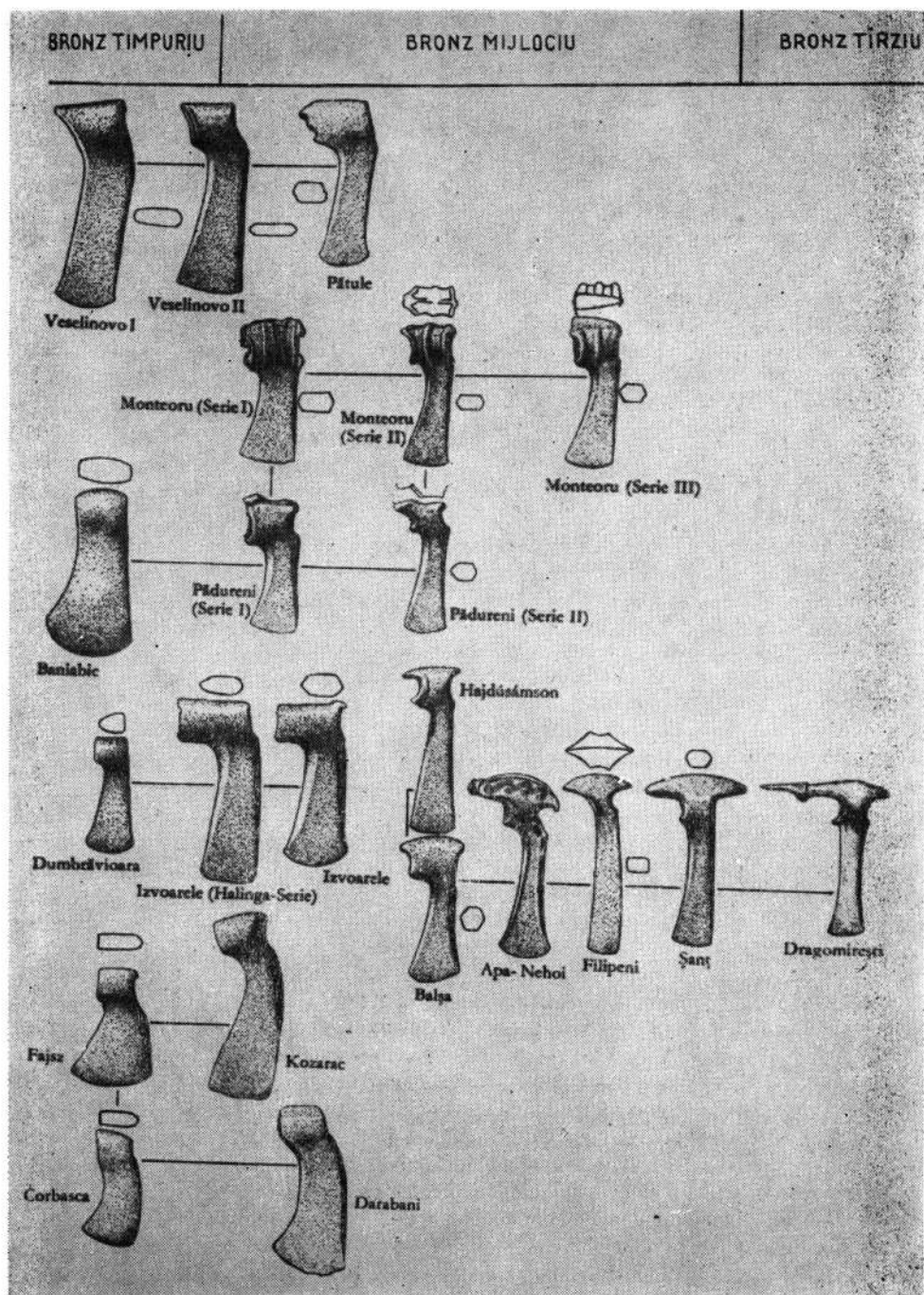
*Tipul Baniabic* (astăzi Vilcele, jud. Cluj), cuprinde 37 exemplare, dintre care 32 fac parte din depozitul de la Baniabic. Nu mă refer la răspîndirea lor, întrucît aceasta poate fi urmărită foarte clar pentru fiecare tip pe hîrțile cuprinse în volum.

De asemenea nu voi reproduce nici descrierea fiecărui tip, mărgîniindu-mă să reproduc schema tipo-cronologică a lui Al. Vulpe (pl. 1). În această prezentare mă interesează în primul rînd problemele de cronologie. Datarea tipului Baniabic, spune autorul, nu se poate face decît pe bază tipologică. Un exemplar din depozitul de la Vilcele semănînd cu tipurile Fajsz și Veselinovo, datarea acestora poate fi trecută și asupra tipului Baniabic, care astfel poate fi încadrat în orizontul Jaispitz B-Glina III. Topoarele de tip Baniabic sînt de aramă.

*Tipul Fajsz* (Ungaria) cuprinde în țara noastră 2 exemplare. Sînt de asemenea de aramă. Se datează în același orizont Glina-Schneckenberg — cultura ceramicii decorate cu împunsături succesive.

*Tipul Corbasca* (jud. Bacău), 8 exemplare, de aramă, dintre care 4 în depozitul de la Ostrovul Corbului. Același orizont al culturii Glina, dar spre sfîrșitul perioadei timpurii a epocii bronzului.

<sup>5</sup> Nu citez paginile din lucrarea lui Vulpe. Este de la sine înțeles că prezentarea tipurilor de topoare se face după această lucrare, începînd cu p. 26.



Pl. 1. — Schemă tipo-cronologică a topoarelor cu gaură de înmănuşare transversală din România (după Al. Vulpe).



*Tipul Dumbrăvioara* (jud. Mureș). 11 exemplare, de aramă. Se datează la sfârșitul Bronzului timpuriu, pe baza descoperirii de la Sf. Gheorghe, unde un exemplar s-a găsit într-un nivel târziu al culturii Schneckenberg.

*Tipul Izvoarele* (jud. Dolj). Topoare de aramă, care se împart în două serii : seria Halinga (6 ex.) și seria Izvoarele (7 ex.). Prima se datează în ultima fază a Bronzului timpuriu, a doua la începutul Bronzului mijlociu.

*Tipul Veselinovo* (Bulgaria). Topoare de aramă în două variante : prima (Crivăț) în 7 exemplare, a doua (Ostrovul Corbului) în 15 exemplare. Cel de la Crivăț descoperit în complex Glina (fază mijlocie) datează această variantă. Cealaltă e mai târzie, datându-se la pragul perioadei mijlocii.

*Tipul Pătulele* (jud. Mehedinți). 12 exemplare. Aparțin aceluiași orizont ca și tipul Izvoarele dezvoltat. Se datează în prima jumătate a Bronzului mijlociu.

*Tipul Kozarac* (Iugoslavia). 3 exemplare. Tiparul din nivelul XIII de la Pecica aparține acestui tip. Poate fi datat la sfârșitul perioadei timpurii și începutul celei mijlocii.

*Tipul Darabani* (R.S.S. Moldovenească). 5 exemplare, de aramă. Se datează, în mare, în prima jumătate a perioadei mijlocii, pe baza depozitului de la Stublo, a grupei Nitra etc. Ar fi contemporan cu varianta Parava a tipului Monteoru.

*Tipul Pădureni* (jud. Covasna). 64 exemplare, dintre care 10 în depozitul de la Pădureni și 24 în cel de la Sinaia. Se datează în faza a II-a a culturii Wietenberg, deși conține și exemplare tipologice mai vechi. Are legături și cu topoarele de aur de la Țufalău, care sînt contemporane cu faza Monteoru I A.

*Tipul Monteoru*

*Varianta Parava* (jud. Bacău). 5 exemplare.

*Varianta Borlești* (jud. Neamț). 11 exemplare.

*Varianta Lopătari* (jud. Buzău). 5 exemplare.

Varianta întâi intră în faza Monteoru I C<sub>3</sub>—I C<sub>2</sub>; a doua, în faza I C<sub>2</sub>—I A; a treia în faza Monteoru II.

*Tipul Hajdúsámson* (comit. Hajdú, Ungaria). 11 exemplare. Pe baza asemănării cu tezaurul de la Țufalău, care cuprinde inele de buclă, ce pot fi dateate în Monteoru I A, tipul se datează în acest orizont ca și tipurile Borlești, Pădureni și Balșa.

*Tipul Balșa* (jud. Hunedoara). 26 exemplare. Cca mai mare parte par a fi făcute din bronz. Ele corespund ca formă variantei a doua a tipului Pădureni sau variantei Borlești a tipului Monteoru. Se datează în orizontul Hajdúsámson care corespunde cu Monteoru I A, deci cu mijlocul Bronzului mijlociu.

**Topoare cu ceafa prelungită.** Ele fac parte, după cum am spus, din aceeași mare categorie a topoarelor cu gaură transversală. Al. Vulpe distinge și în această grupă mai multe variante (Apa, Kelebia, Ernei, Nehoiu, Mărăști și Țufalău) pe care le cuprinde în *tipul Apa-Nehoiu*.

Din acest tip autorul prezintă 9 exemplare.

Datarea lor e, firește, în funcție de depozitul de la Apa și cel de la Hajdúsámson, care le paralelizează cu tipul Pădureni-Borlești și astfel cu faza Monteoru I A.

*Topoare de tip Filipeni* (jud. Bacău) cu ceafa mai scurtă decît cele precedente. Afară de cel de la Filipeni, se mai cunoaște un exemplar din „județul Satu Mare”.

Și aceste topoare pot fi paralelizate cu depozitul de la Hajdúsámson. Ele se datează în a doua jumătate a Bronzului mijlociu.

*Tipul Șanț-Dragomirești.*

*Varianta Șanț* (jud. Bistrița-Năsăud). 13 exemplare.

*Varianta Dragomirești* (jud. Maramureș). 6 exemplare.

*Varianta Drajna* (jud. Prahova). 1 exemplar.

Se datează în Bronzul târziu (faza Uriu-Dragomirești), pe baza paralelizării cu diferite depozite.

### Alte topoare cu gaura transversală

*Tipul răsăritean.* 4 exemplare. (Osebiți, jud. Bacău; Măcin, jud. Tulcea; „România”; Mahmudia, jud. Tulcea).

Exemplarele de la Osebiți și Măcin se pot data în faza Monteoru I C<sub>3</sub>; celelalte două sînt mai greu de datat, probabil pe la 1500.

*Tipul Adoni și Tószeg.* 1 exemplar (Adoni, jud. Bihor). Prima jumătate a Bronzului mijlociu.

Cu aceasta am terminat un mare capitol din lucrarea lui Al. Vulpe și am depășit și jumătatea volumului. Înainte de a trece la prezentarea următoarei mari categorii de topoare, acelea cu ceafa în formă de disc, au mai rămas de prezentat cîteva exemplare dintr-o categorie mică ce poate fi apropiată mai mult de prima mare categorie. Acestea sînt topoarele-ciocan (Hammeräxte). La acestea se adaugă alte două topoare, avînd o formă deosebită, așa numitele topoare cu țeavă de prins mînerul (Schafft-iröhrenäxte).

**Topoare-ciocan.** Se cunosc 8 exemplare din acest tip de topor, a căror parte superioară seamănă cu un ciocan. (Pădureni, Cluj-împrejurimi, Uioara, Dostat, Tufa, Silișteni, Drajna, Tirgu-Lăpuș).

Primele două se datează pe la mijlocul perioadei mijlocii.

Exemplarul al doilea și al treilea aparțin Bronzului târziu sau Hallstattului timpuriu.

Exemplarul de la Tufa poate fi datat în prima jumătate a Bronzului mijlociu; cel de la Silișteni după jumătatea acestei perioade.

Exemplarul de la Drajna și Tg. Lăpuș se datează în legătură cu depozitul de la Șanț-Dragomirești.

Prezentarea mării categorii de topoare cu gaură transversală se încheie cu fragmente de topoare din aramă sau bronz ale căror tipuri nu mai pot fi identificate. Ele cuprind numerele de la 281—290.

**Topoare cu țeavă de prins mînerul.** Există în țara noastră 2 exemplare: Apa și Hărman. Se datează în legătură cu alte descoperiri și, bineînțeles, pe baza depozitului de la Apa.

Încheiem prezentarea acestei mari categorii de topoare, care cuprind, după cîte am văzut, un mare număr de tipuri și variante, fiind toate cuprinse sub denumirea de „Schafftlochäxte”, spre deosebire de cealaltă

categorii mare, a topoarelor cu capul în formă de disc (Nackenscheibenäxte).

Încă de la începutul lucrării sale, Al. Vulpe arată că cunoaște din prima categorie 299 de exemplare, provenind din 172 de locuri de descoperire. Dintre aceste exemplare, 159 provin din depozite, 37 din așezări (dintre acestea 18 sînt tipare), și 2 eventual din morminte.

Tot la începutul cărții sale, anticipînd asupra prezentării diferitelor tipuri, autorul stabilește următoarele faze de dezvoltare tipologică, pe care credem necesar să o reproducem :

1. Orizontul tipurilor Baniabie, Fajsz, Corbasca, Dumbrăvioara și Veselinovo (seria I). Aparțin Bronzului timpuriu (românesc).

2. Orizontul tipurilor Izvoarele, Veselinovo (depozitul Ostrovul Corbului, seria II), Pădureni, Monteoru (seria I) și Pătulele. Jumătatea întâi a Bronzului mijlociu.

3. Orizontul tipurilor Pădureni, Monteoru (seria II), Hajdúsámson, Balșa, începuturile tipului Apa-Nehoiu. Mijlocul Bronzului mijlociu.

4. Orizontul tipurilor Monteoru (seria III) și Filipeni; probabil și începutul tipului Șanț-Dragomirești. A doua jumătate a Bronzului mijlociu.

5. Orizontul tipului Șanț-Dragomirești. Bronzul târziu și începutul Hallstattului timpuriu.

Fără a insista prea mult asupra datării diferitelor tipuri, deși în primul rînd ne interesează problemele cronologice pe care acestea le ridică, credem că este necesar să arătăm cum se prezintă periodizarea lui Al. Vulpe față de lucrarea Amáliei Mozsolics, apărută în 1967, care cuprinde de asemenea o schemă tipologică a topoarelor care ne interesează<sup>6</sup>.

În rezumat, după cum arată Al. Vulpe, cunoscuta cercetătoare maghiară împarte topoarele de care ne ocupăm în șase tipuri (A—F), caracterizate prin diferite descoperiri. Astfel, primul e caracterizat prin topoarele de la Baniabie și Fajsz; al doilea prin depozitul de la Kömlöd; al treilea prin depozitele de la Sinaia, Hajdúsámson și prin toporul de la Adoni. Orizontul al patrulea cuprinde topoarele cu ceafa prelungită (Nackenkammäxte) de tip Apa, Kelebia, și Megyaszó, iar ultimele două acele topoare cu ceafă prelungită, care în lucrarea lui Vulpe aparțin tipului Șanț-Dragomirești<sup>7</sup>.

Încadrarea cronologică a tipurilor stabilite de Mozsolics se face după cronologia autoarei în felul următor :

Tipul A apare probabil la sfîrșitul perioadei cuprului, dar mai sigur la începutul epocii bronzului (faza B I a Mozsolics).

Tipul B poate fi datat în faza B II, fără a se putea preciza în care parte a ei, dar nu ajunge pînă în cea mai nouă fază a perioadei A a lui Reinecke.

Tipul C se datează în cea mai mare parte la începutul perioadei B III, dar e posibil să fi apărut încă în faza precedentă.

Tipul D are exemplarele cele mai vechi contemporane cu cele care aparțin tipului C (de ex. Tufaláu), dar desigur și exemplare mai noi.

<sup>6</sup> Amálie Mozsolics, *Bronzefunde des Karpatenbeckens*, Budapest, 1967.

<sup>7</sup> Al. Vulpe, *op. cit.*, p. 9.

Tipurile E și F aparțin depozitelor din orizontul Felsöbalog (Velky Blh).

Tipurile A, C și D au diferite variante<sup>8</sup>.

Pentru a înțelege această încadrare a savantei maghiare, este necesar să reproducem, în două cuvinte, schema ei cronologică, care se deosebește de sistemul lui P. Reinecke. Astfel, epoca aramei se termină în Ungaria pe la 1900 î.e.n. Fazele B(ronz) I-a și I-b se situează înainte de faza Reinecke A și abia B II (Töszeg B) se poate paraleliza cu Reinecke A 1. Faza B III Mozsolics ar putea fi paralelizată în linii mari cu Reinecke A 2 și B<sup>9</sup>.

Cred că este important și instructiv să arăt felul cum încadrează Mozsolics în schema sa cronologică topoarele din România pe care le citează și cum se prezintă această încadrare în raport cu a lui Al. Vulpe, sau vice-versa dacă ținem seama de faptul că lucrarea acestuia este mai nouă.

Chiar de la început, ambii autori sînt de acord cu cel mai vechi tip al acestor *Schaflochäxte* este reprezentat prin exemplarele de la Baniabie (Vilcele). Tipul datat de Vulpe în orizontul Jaispitz-Glina III, fusese datat de cercetătoarea maghiară în faza B I a, adică în secolul al XIX-lea î.e.n.<sup>10</sup>.

Urmează în clasificarea lui Al. Vulpe tipul Fajsz, care la Mozsolics formează o variantă (A b) și se datează ca tipul precedent. În același orizont, puțin mai evoluat, contemporan cu seria întâi de la Veselinovo și cu un exemplar de la Vilcele îl datează și Vulpe. De remarcat că Mozsolics înglobează în acest tip și topoarele din depozitul I de la Ostrovul Corbului, care la Vulpe sînt cuprinse în tipul Corbasca. Totuși, cronologic, el le paralelizează cu tipul Fajsz.

După tipul Corbasca, la Vulpe urmează tipul Dumbrăvioara, iar la Mozsolics tipul B, sau orizontul Kömlöd, datat la sfîrșitul perioadei B II. Mozsolics încadrează în acest orizont următoarele topoare din țara noastră: Sedriag, Porumbeni, Dumbrăvioara, Jimbor, din jurul Sighișoarei, Sinzieni, Arcuș, Sf. Gheorghe, Vădastra și Peștișani. Dintre acestea intră în tipul Dumbrăvioara al lui Vulpe următoarele: Dumbrăvioara, Sf. Gheorghe și Jimbor. Se datează la sfîrșitul Bronzului timpuriu.

Mozsolics nu stabilește decît pe tabela de tipuri, variante în tipul B, deși există deosebiri tipologice în evoluția sa.

Toporul de la Peștișani e încadrat de Vulpe în tipul Izvoarele (seria Halînga), de asemenea depozitul de la Vădastra. Datarea lor nu se deosebește decît foarte puțin — ele intrînd probabil în începutul Bronzului mijlociu — de cea a tipului precedent.

În schimb, depozitele de la Sinzieni și Arcuș sînt plasate de Vulpe în cadrul tipului Pătulele, care se datează în prima jumătate a Bronzului mijlociu, după cronologia sa.

Desigur, Amália Mozsolics nu are intenția să menționeze toate topoarele din România, astfel că ea operează cu un număr mai mic de exemplare decît Al. Vulpe.

<sup>8</sup> Mozsolics, *op. cit.*, p. 24.

<sup>9</sup> *Ibidem*, p. 10.

<sup>10</sup> *Ibidem*, p. 14 și 120—121, prezentarea topoarelor cu gaură transversală de la p. 13 înainte.

Vom menționa numai câteva din cele circa 20 de descoperiri din țara noastră, pe care Mozsolics le încadrează în tipul C. Acest tip se împarte în mai multe variante (C a, C b, C d). Cele mai vechi exemplare sînt considerate cele de la Sinaia (C a), care la Al. Vulpe fac parte din grupa Pădureni. Tot aici intră descoperirea de la Covasna, un topor de aur de la Țufalău, tiparul de la Sărata Monteoru etc. E interesant de relevat că exemplarele de la Hajdúsámson sînt încadrate de Mozsolics în tipul C b, fiind paralelizate de Vulpe cu tipul Pădureni. Tipul C d, care cuprinde exemplarul de la Adoni, formează la Vulpe tipul Adoni.

În general, succesiunea cronologică concordă mai mult sau mai puțin la ambii autori, dacă ne referim numai la exemplarele pe care le menționează.

Tipul D a și D b Mozsolics corespunde cu Apa-Nehoiu al lui Vulpe (atît Apa cit și Nehoiu figurînd la Mozsolics în această grupă), iar E și F Mozsolics cu tipul Șanț-Dragomirești.

Evident există și deosebiri cronologice la cei doi autori care rezultă din sistemele cronologice puțin diferite pe care le elaborează.

Vorbînd despre lucrarea Amáliei Mozsolics, Al. Vulpe spune următoarele cuvinte pe care le considerăm destul de importante pentru a fi reproduse textual:

„De curînd Amália Mozsolics a publicat, în cadrul studiului ei asupra descoperirilor de bronzuri, și topoarele cu gaură transversală. Ea a deosebit șase orizonturi de descoperiri (A—F). Primul orizont (A) este caracterizat prin topoarele de la Baniabic și Fajsz, al doilea (B) prin depozitul de la Kömlöd, al treilea prin depozitele de la Sinaia, Hajdúsámson și toporul de la Adoni. Al patrulea orizont (D) cuprinde, după A. Mozsolics topoarele cu „Nackenkamm” de felul celor de la Apa (nr. 238), Kelebia și Megyaszó, în timp ce ultimele două orizonturi (E și F) sînt caracterizate prin topoarele cu ceafa prelungită (în volumul de față acestea sînt înglobate în tipul Șanț-Dragomirești). Încadrarea tipologică a cercetătoarei maghiare prezintă cele mai importante etape de dezvoltare a topoarelor cu gaură transversală din Europa de sud-est și înseamnă în acest sens o ducere mai departe a împărțirii tipologice a lui Hampel”<sup>11</sup>.

Aș adăuga că, evident, această „ducere mai departe” se face la nivelul de astăzi al cercetării.

Desigur, s-ar putea discuta încă mult în legătură cu caracteristicile comune sau cu deosebirile acestor două lucrări, dar aceasta ar depăși cadrul prezentării noastre.

**Topoare cu disc.** Treceam acum la un alt capitol important al operei lui Vulpe, care cuprinde o altă categorie de topoare și anume aceea a topoarelor de luptă cu capul în formă de disc (*Nackenscheibenäxte*) și începem prezentarea lor cu un alt citat, care cuprinde multe date importante:

„În prezent, spune autorul în traducere românească, sînt cunoscute din România 299 topoare cu „disc la ceafă”, provenind din 120 locuri de descoperire, dintre care 44 trebuie atribuite tipurilor A și B 1 din Bronzul mijlociu, celelalte 255 tipurilor B 3 și B 4 din Bronzul tîziu. Din prima

<sup>11</sup> Al. Vulpe, *op. cit.*, p. 9.

grupă provin 27 exemplare din 10 depozite, 3 din morminte, unul dintr-o așezare (fragment al unui tipar); 12 sînt descoperiri izolate. Din a doua grupă (din Bronzul recent) 208 provin din 42 depozite, 3 din morminte (numai două din acestea sigure), celelalte contează ca descoperiri izolate (în parte fără locuri de descoperire izolate)<sup>12</sup>.

Și pentru studiul acestei categorii de topoare, mai importante încă decît cea precedentă pentru cunoașterea metalurgiei Bronzului, Al. Vulpe a depus aceeași muncă imensă și grea de depistare și clasificare tipologică și cronologică, prezentînd 39 de exemplare inedite și depășind astfel cel puțin din acest punct de vedere de departe toate încercările precedente. Vulpe face un istoric detaliat și critic al acestor încercări, arătînd atît părțile lor pozitive cît și cele negative. Se știe că numeroși specialiști s-au ocupat cu acest tip de topoare. Dintre aceștia ultimii au fost I. Nestor, D. Berciu, J. Werner, Maria Novotná, Dorin Popescu, Amália Mozsolics, B. Hänsel și alții.

Al. Vulpe acceptă în linii mari clasificarea lui I. Nestor, care, fără îndoială, rămîne valabilă, amplificînd-o și detaliînd-o mai ales prin faptul că publică un număr mai mare de topoare, îndeosebi de la sfîrșitul evoluției lor.

Nu vom descrie diferitele tipuri, trimițînd la schema ilustrată a lui Vulpe, în care ele pot fi clar urmărite (pl. 2).

Exemplarele găsite în România se încadrează, după Vulpe<sup>13</sup>, în următoarele tipuri:

*Tipul A 1* (Hajdúsámson, Ungaria), 4 exemplare (Păuliș, Plăiești, Criș, „Sebeș”). Se datează în orizontul Hajdúsámson, care ar fi paralel cu Monteorn I A.

*Tipul A 2* (Apa, jud. Satu Mare), 6 exemplare (Remetea, Someșeni, Apa, Gaura, azi Valea Chioarului, Săpînța).

Se datează la mijlocul Bronzului mijlociu, evoluția lor fiind Hajdúsámson—Apa—Szeghalom—Gaura—Săpînța.

#### *Tipul B 1*

*Varianta Mezöberény.* 2 exemplare. (Turda, fostul județ și Târian, jud. Bihor).

*Varianta Ighiel.* 3 exemplare fostul județ Turda, și Ighiel, jud. Alba, 2 exemplare.

*Varianta Mozöberény și Ighiel neornamentate.* 21 exemplare găsite la Turda (același depozit), Roșiori, Cruceni, „România”, Tășnad.

*Varianta Bikács-Borlești.* 5 exemplare de la Borlești, Izvoare, Tîrgu Mureș, Zagon, Pecica, Satu-Mare (jud. Arad).

*Varianta Iclod.* 1 exemplar de la Iclod (jud. Cluj).

*Varianta Senta.* 2 exemplare de la Cruceni și Pecica.

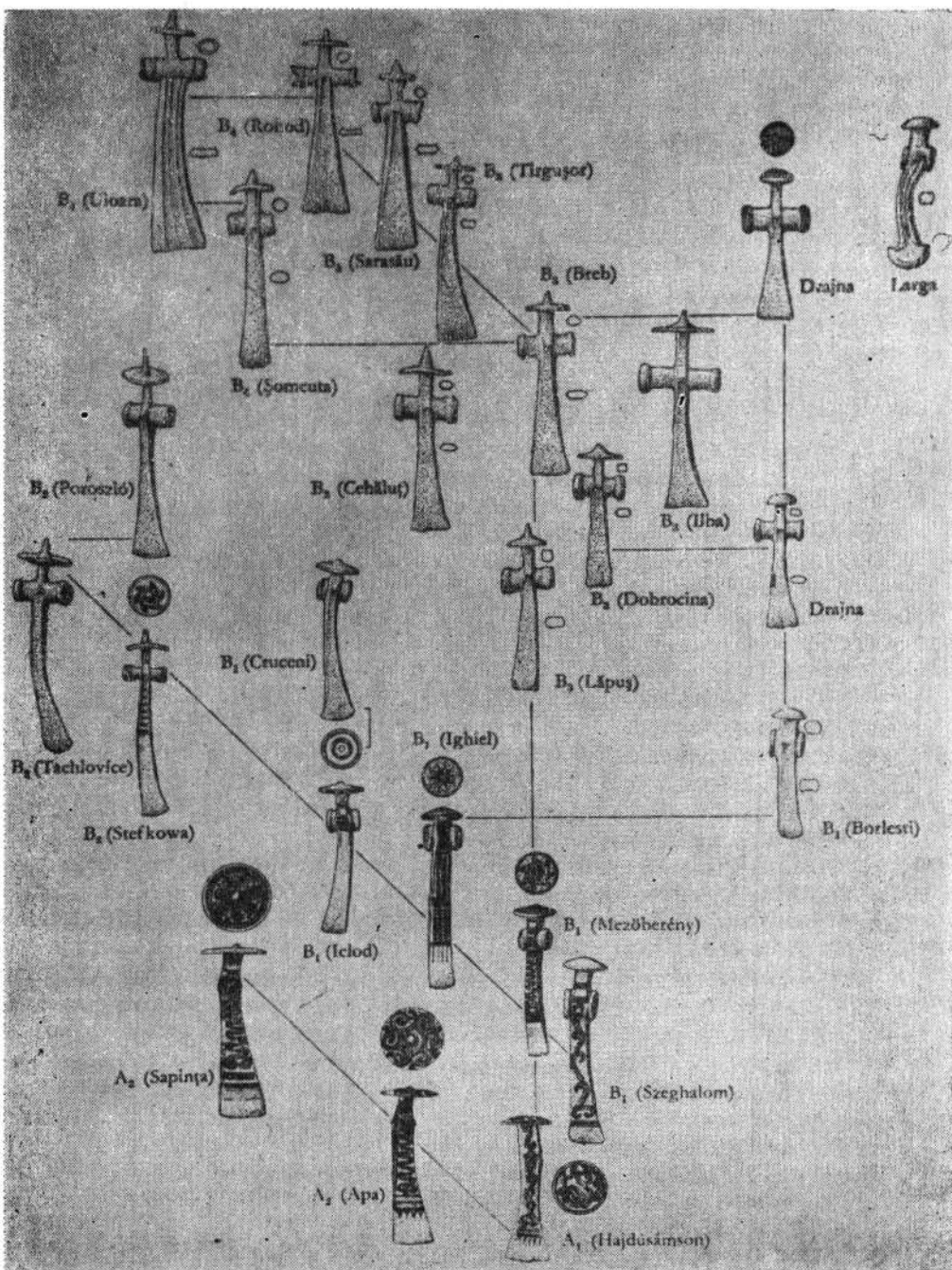
*Tipare.* 2 exemplare de la Otomani și de la Satchinez.

Exemplarul de la Otomani se încadrează stratigrafic în Otomani III, a doua jumătate a Bronzului mijlociu românesc.

Diferitele variante ale tipului B 1 se deosebesc ușor din punct de vedere cronologic. Succesiunea propusă de Al. Vulpe ar fi următoarea: Mezöberény — Ighiel (= Borlești) — Iclod — Senta (= Cruceni).

<sup>12</sup> *Ibidem*, p. 13.

<sup>13</sup> Prezentarea topoarelor cu disc începe în cartea lui Al. Vulpe cu p. 66.



Pl. 2. — Schemă tipo-cronologică a topoarelor cu disc (după Al. Vulpe).

*Tipul B 2.*

Apare în variantele Stefkova, Tahlovice și Poroszló; în țara noastră fiind reprezentată numai ultima și anume în 4 exemplare, la Ungureni, Simboeni, Popești (jud. Cluj) și Vădaș. În linii mari, se datează în orizontul Uriu-Dragomirești.

*Tipul B 3.*

*Varianta Lăpuș.* 5 exemplare de la Dumbrăvioara, Lăpuș (2 ex. Uriu de Sus, „Transilvania”).

*Varianta Dobrocina.* 27 exemplare.

*Varianta Cehăluț.* 93 exemplare.

*Varianta Breb.* 15 exemplare.

*Varianta Tîrgușor.* 27 exemplare.

Datare : topoarele de tip B 3 se datează în funcție de câteva depozite (Uriu, Dragomirești, Rebrișoara I și II, Domănești I etc) în Bronzul târziu.

*Tipul B 4.*

*Varianta Somcuta.* 13 exemplare.

*Varianta Sarasău.* 12 exemplare.

*Varianta Rohod.* 27 exemplare.

*Varianta Uioara.* 27 exemplare.

Datare : toate variantele tipului B 4 apar asociate cu tipuri B 3, totuși este o diferență cronologică între cele două tipuri. Variantele Rohod și Uioara cuprind exemplare mai noi. Ultima se găsește și în grupa de depozite Cincu-Suseni.

Nu putem cita nominal toate descoperirile, ele fiind prea numeroase. Am văzut că dacă Al. Vulpe distinge cinci tipuri în dezvoltarea topoarelor cu disc, el împarte în schimb tipul B într-un mare număr de variante, uneori după mici diferențe tipologice, rar cronologice.

Amália Mozsolics, de acord și ea cu clasificarea lui Nestor, distinge cinci tipuri principale (A—E)<sup>14</sup>.

Tipul A Mozsolics corespunde orizontului de depozite Hajdúsámson, B orizontului Kosziderpadlás, C orizontului Felsőbalog, D și E orizontului Opályi. După cronologia lui Mozsolics, tipurile se datează după cum urmează : A în B III a, B în B III b, C în B IV a și D cu E în B IV b<sup>15</sup>.

Desigur, că așa ca la topoarele cu gaură transversală, se pot arăta și aici diferite deosebiri de vederi între cei doi autori, care nu sînt însă esențiale.

O altă carte, despre topoarele din Slovacia, a apărut în același an și în aceeași colecție ca a lui Al. Vulpe<sup>16</sup>. Autoarea, Maria Novotná, se ocupă cu toate tipurile de topoare de bronz (și de cupru) . La începutul dezvoltării așa-numitelor *Schaftlochäxte* pune și ea exemplarele de cupru de la Baniabíc și Fajsz. Urmează apoi trei topoare, tot de cupru, de tip Stuble, toporul cu coaste (*Schaftrippen*) de la Stupava, câteva topoare

<sup>14</sup> Mozsolics, *op. cit.*, p. 94.

<sup>15</sup> *Ibidem*, p. 49.

<sup>16</sup> Maria Novotná, *Die Äxte und Beile in der Slowakei (Prähistorische Bronzefunde, Abteilung IX, Band 3)*, München, 1970.



cu ceafa prelungită etc.<sup>17</sup>. Topoarele cu disc sînt tratate, în linii mari, după Nestor și Mozsolics. Se disting tipurile A, B 1, B 2, B 3, B 4, după caracteristicile lor topologice. Tipul A se încadrează în orizontul Hajdú-sámson, iar ultimele sînt contemporane cu Domănești, Uriu, Drajna etc.<sup>18</sup>.

Nu ne ocupăm, cel puțin pentru moment, cu alte lucrări mai mult sau mai puțin recente în care se discută problema care ne interesează. În ce privește lucrarea lui B. Hänsel despre cronologia epocii mijlocii a bronzului<sup>19</sup>, trimitem la articolul lui Al. Vulpe, în care această carte este pe larg discutată<sup>20</sup>.

Tinărul cercetător german a redactat și el o recenzie asupra cărții lui Al. Vulpe, pe care am citit-o sub formă de manuscris. Îmi însușesc cu plăcere unele aprecieri elogioase ale lui Hänsel. Astfel, el spune, chiar de la început, că lucrarea lui Vulpe va rămîne pentru multă vreme „das Kernstück” (nucleul, modelul) tuturor lucrărilor despre topoarele din Europa de sud-est. El apreciază cunoștințele bibliografice atât de întinse ale lui Vulpe, ca și structurarea deosebit de fină a materialului, pentru a-și încheia considerațiile cu următoarele cuvinte: „Ca o lucrare fundamentală de editare critică de izvoare, cu o sinteză la înălțimea cercetării contemporane a istoriei topoarelor în Europa de sud-est, opera își va păstra valoarea și într-o perspectivă mai lungă”.

Poate că Hänsel are dreptate cînd crede că concepția de tip și variantă nu e întotdeauna suficient de definită și că unele variante ar putea fi considerate tipuri sau viceversa. De asemenea ar fi fost de dorit, spune Hänsel, ca topoarele cu disc tîrzii și cele cu ceafa prelungită tîrzii, să fi fost tratate în contextul lor. Acest lucru cred că ar fi schimbat însă într-o anumită măsură caracterul lucrării. Dealtfel, Vulpe menționează componența diferitelor depozite.

Desigur, o lucrare de anvergură a lucrării lui Vulpe poate suscita unele discuții și provoca propuneri de perfecționare. Este foarte probabil și așa zice inevitabil ca ea să aibă unele lipsuri, greșeli, inadvertențe, mai ales în prezentarea materialului, totuși ea nu rămîne mai puțin o realizare deosebit de prețioasă în literatura noastră arheologică.

Chiar dacă am avut relativ recent cîteva sinteze asupra unor culturi preistorice din țara noastră, este doar pentru a doua oară cînd se publică *exhaustiv* cîteva categorii de monumente de bronz datînd din epoca bronzului.

Cunoașterea perfectă a fenomenelor epocii bronzului, atît din regiunile noastre, cît și din țările vecine, înțelegerea și pătrunderea lor, unite cu stăpînirea deplină a materialului arheologic și bibliografic, au contribuit ca Al. Vulpe să ne poată da o operă care, fără îndoială constituie o excelentă prezentare critică a sute de obiecte din epoca bronzului găsite pe teritoriul țării noastre.

Indicarea locului de descoperire a diferitelor exemplare, încadrarea lor cronologică și răspîndirea lor, marcată printr-un mare număr de hărți,

<sup>17</sup> Novotná, *op. cit.*, p. 27 și urm.

<sup>18</sup> Maria Novotná, *op. cit.*, p. 55 și urm.

<sup>19</sup> B. Hänsel, *Beiträge zur Chronologie der mittleren Bronzezeit im Karpatenbecken*, Bonn, 1968.

<sup>20</sup> Al. Vulpe, *Cu privire la sistemul cronologic al lui B. Hänsel pentru epoca mijlocie a bronzului*, SCIV, 22, 1971, 2, p. 301-312.

face ca această lucrare să rezolve principalele probleme pe care le ridică studiul unor monumente arheologice. Dar în afară de aceasta, lucrarea conține și considerații asupra originii diferitelor tipuri și, în general, asupra stării cercetărilor în ceea ce le privește.

Ilustrarea fiecărui exemplar printr-un desen clar și precis, contribuie la a cuprindere vizuală ușoară a uriașului material descris.

Remarcăm de asemenea excelentul indice de materii și de localități.

Pentru toate calitățile lucrării, pe care poate nu le-am subliniat destul de categoric, autorul merită felicitări. Aștept cu deosebit interes continuarea acestei serii de prezentări, convins fiind că lucrări ca ale lui Al. Vulpe contribuie în mod esențial la progresul cercetării. Numai pe baza acestor lucrări se pot realiza sinteze vaste și fundamentale de interpretare istorică asupra unor perioade mai întinse din istoria străveche a patriei noastre.

## CERCETĂRI ÎN CETATEA DE LA ALBEȘTI (JUD. TELEORMAN)

DE

D. BERCIU și EMIL MOSCALU

Cetatea de la Albești este situată pe un promontoriu, la confluența pârului Burdea cu Vedeș, la 14 km spre sud de Roșiorii de Vede și circa 30 km nord de Dunăre. Ea a fost identificată încă la sfârșitul secolului trecut, de către Grigore Tocilescu și Pamfil Polonic, ultimul ridicînd în 1898 și un plan, pe care îl reproducem aici (fig. 1) <sup>1</sup>.

Săpăturile noastre de salvare din 1967 au fost determinate de lucrările pentru plantarea viței de vie. Promontoriul amintit are o formă prelungă și este orientat aproape est-vest. Pe laturile de est, sud și nord sînt pante abrupte (fig. 5/1), iar în partea de vest, acolo unde promontoriul comunică cu restul terasei, a fost săpat un șanț de apărare și ridicat un val, care au un traseu aproape semicircular. Suprafața cetății, cuprinsă între fortificație și marginile promontoriului, este de aproximativ două hectare.

Au fost săpate două șanțuri, S. I (109,70 × 1,50 m) și S. II (96 × 1,50 m), ambele secționînd atît zona fortificației cît și zona locuită din interiorul cetății. Cele două șanțuri au dus la lămurirea sistemului utilizat la fortificarea acestei cetăți. În exterior a fost săpat un șanț de apărare puțin adîncit, avînd forma literei U, cu fundul ușor alveolat. Valul de pămînt a fost ars la mijloc foarte puternic pînă la vitrificare, de la bază pînă la partea superioară, atît cît se mai păstrează astăzi. Un sistem similar s-a întîlnit în fortificația cetății de la Bucovăț <sup>2</sup>.

În structura valului au fost găsite bucăți mari de pămînt ars pe care sînt imprimate urmele parilor și birnelor puse în pămîntul ce forma valul și care au ars în timpul unui incendiu. În pămîntul ce conține bucățile de pămînt ars scurse din val ca urmare a distrugerii lente a acestuia au fost găsite și fragmente de chirpic fasonate, de formă dreptunghiulară (una

<sup>1</sup> Manuscrisele Gr. Tocilescu și P. Polonic nr. 5137, aflate la Biblioteca Academiei Republicii Socialiste România; P. Spiru, *Materiale*, 5, 1959, p. 704. Ceramica și alte obiecte provenind din această cetate au fost adunate la Muzeul din Roșiorii de Vede de Petre Voicoveanu.

<sup>2</sup> Gloria Macovei, *Materiale*, V, 1959, p. 351-354, fig. 1.

avind dimensiunile de  $0,25 \times 0,15 \times 0,80$  m) (fig. 4/2) a căror funcție nu poate fi precizată deocamdată. Ele nu au fost găsite pînă acum în mijlocul valului de pămînt ars, ci doar în pămîntul rezultat din distrugerea valului.

Fortificația cetății de la Albești suprapune stratigrafic un nivel de locuire hallstattiană timpurie, care, sub pămîntul ars, în șanțul I, are

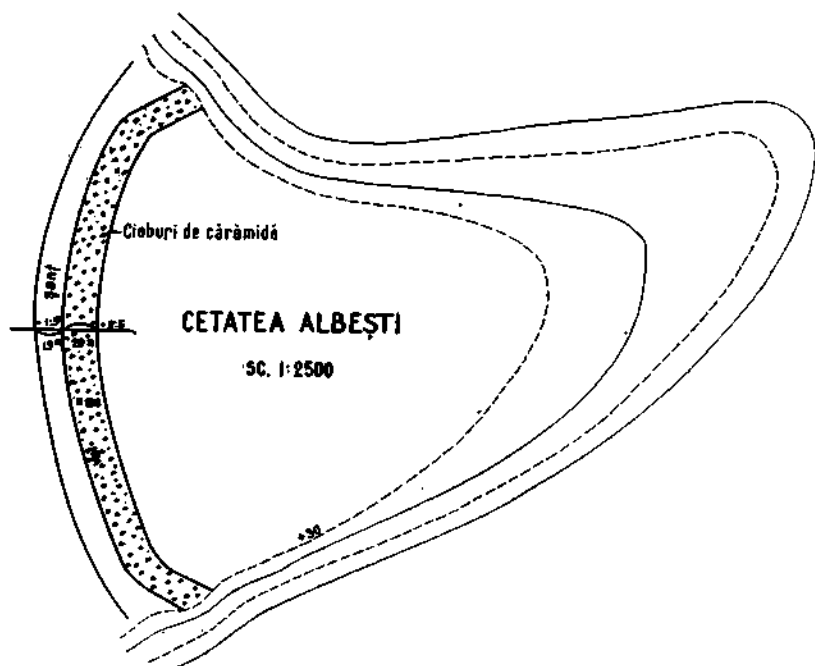


Fig. 1. — Albești. Planul cetății ridicat de Pamfil Polonic în anul 1898.

o grosime de 0,20 m. În șanțul II, valul ars are aceeași formă și structură, dar a fost construit direct pe solul galben, care era pătruns de foc pînă la 0,08—0,10 m adîncime.

Fortificația de la Albești este ulterioară locuirii hallstattiene pe care valul de pămînt ars o suprapune stratigrafic. În pămîntul din val au fost găsite fragmente ceramice cenușii lucrate la roată, un fund de amforă thasiană (fig. 4/1) și o mărgieică din pastă sticloasă ornamentată cu motivul „în ochi”. A fost descoperită întîmplător o brățară de bronz decorată cu proeminente (fig. 3/2). Nu avem certitudinea dacă provine din cetate sau din așezarea Latène tîrzie.

În interiorul cetății, stratul de cultură hallstattian și Latène au fost distruse complet de lucrările pentru plantarea viței de vie. Pe platoul cetății au fost găsite sporadice materiale aparținînd unei faze tîrzii a culturii Glina, și anume fragmente ceramice, unelte de silix, nuclee de silix și o măciucă de piatră fragmentară (fig. 3/3). În total au fost descoperite două gropi hallstattiene, cinci bordeie și șase gropi menajere din epoca Latène.

Ceramica hallstattiană cuprinde o categorie lucrată din pastă grosolană, și alta din pastă fină. Ceramica grosolană este reprezentată prin vase-sac (fig. 4/4), iar ceramica fină, prin străchini-turban, cu marginea

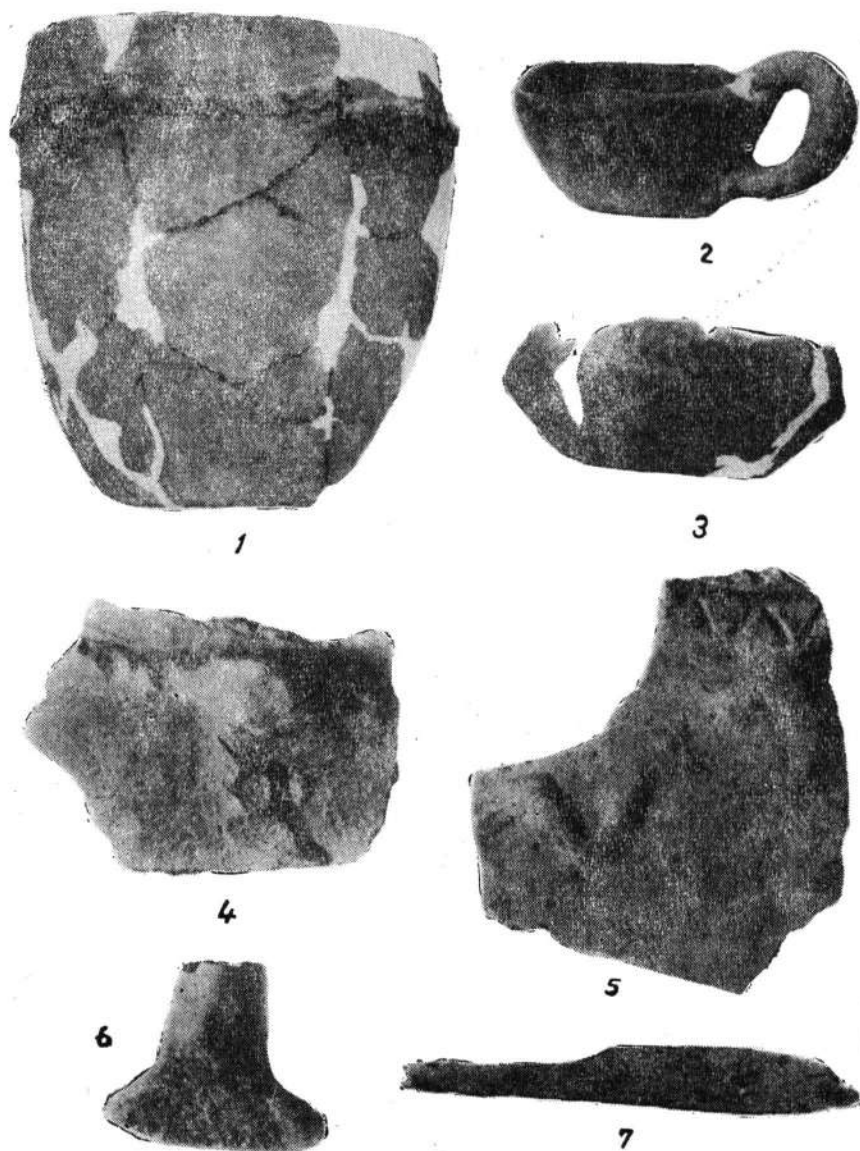


Fig. 2. — Albești. Vase și obiecte dacice.

răsfrintă spre interior, și decorată cu caneluri oblice și paralele, străchini cu marginea îngroșată spre interior, cești cu toarte supraînălțate, cu pîn-tecul ușor bombat și decorate cu caneluri oblice (fig. 4/3).

Ceramica Latène este relativ bine păstrată. Ea cuprinde o grupă lucrată cu mâna, și alta lucrată la roată. Din prima grupă, amintim tipul de „vas-sac”, decorat cu briu alveolar și apucători laterale (fig. 2/1). Alte vase de acest tip au briuri horizontale sau verticale și apucători cres-tate. Asemenea forme sînt comune Hallstattului tîrziu și Latène-ului<sup>3</sup>.

Analogii întîlnim la Balta Verde, Birsești, Cernavoda, Murighiol, Satul Nou etc. Sînt prezente și ceștile cu toarta suprainălțată (fig. 2/2),

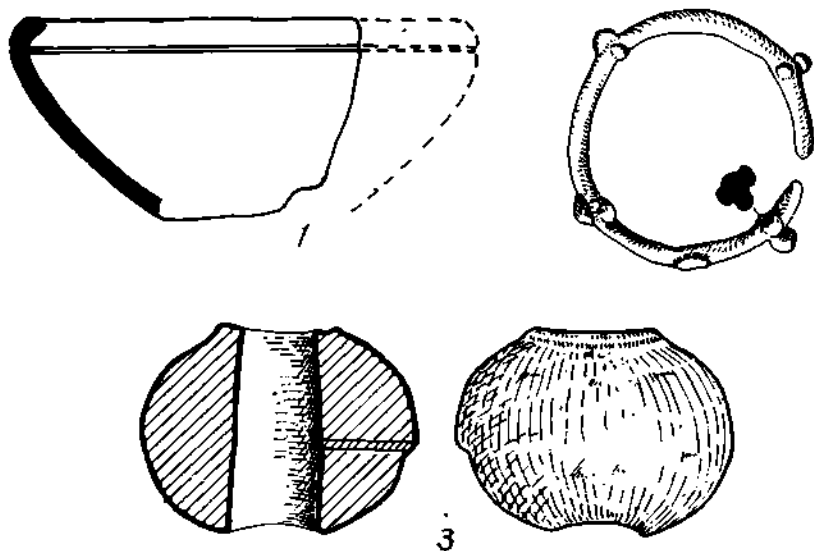


Fig. 3. — Albești. 1, strachină lucrată la roată; 2, brățară din bronz decorată cu proeminențe; 3, măciucă în piatră aparținînd culturii Țîna.

similare celor de la Balta Verde, Gogoșu, Ferigile și străchini cu marginea răsfrîntă în afară, decorate cu reliefuri curbate în forma literei V. Același ornament îl întîlnim și pe alte vase lucrate cu mâna, combinat cu decorul incizat în zigzag (fig. 2/5), similar cu cel de pe vasele de la Banovo (Varna)<sup>4</sup>, Brezovo (Vîlciova Moghila)<sup>5</sup>, Ravna (Varna)<sup>6</sup>, și pe vasul getic de la Nicolaevesk (Odessa)<sup>7</sup>. El se perpetuează pînă în Latène-ul tîrziu, după cum o dovedesc vasele cu decore similare de la Bedehaza<sup>8</sup>, Poiana<sup>9</sup> și Cozla<sup>10</sup>.

Ceramica lucrată la roată din pastă cenușie fină este documentată de fragmente reproducînd profilele unor margini de vase mari de provizii, mult răsfrînte în afară, cu o șanțuire pe margine, de tipul vasului decorat

<sup>3</sup> D. Berciu, *Materiale*, 4, 1957, p. 290 și urm. și fig. 5/1, fig. 7/1 fig. 8/1.

<sup>4</sup> Ara Margos, *Археология*, 3, 1961, p. 54 și urm.

<sup>5</sup> Ivan Velkov, *Izvestia-Institut*, 12, 1938, p. 276, fig. 81.

<sup>6</sup> M. Mirčev, *Izvestia-Institut*, 25, 1962, p. 97-163; pl. 23/2 și pl. 31/4.

<sup>7</sup> A. I. Melnikova, *KS*, 109, 1967, fig. 18/6.

<sup>8</sup> K. Horedt, *Materiale*, 2, 1956, fig. 12/12 și fig. 13/5, p. 20.

<sup>9</sup> R. și Eeat, *Vulpe, Dacia*, 3-4, 1927-1932, p. 287, fig. 36/6 și p. 293, fig. 48/2, 6.

<sup>10</sup> Anton Nițu, Ioana Zamoșteanu și Mihai Zamoșteanu, *Materiale*, 6, 1959, p. 354, fig. 4/8.

cu rozetă și călăreți, de la Zimnicea, și a celor similare din mormintul de la Fintînele<sup>11</sup>. Acest tip de buză cu o șanțuire sau două pe fața exterioară a marginii există și la pithoi de la Seuthopolis<sup>12</sup>. Alte vase lucrate la roată

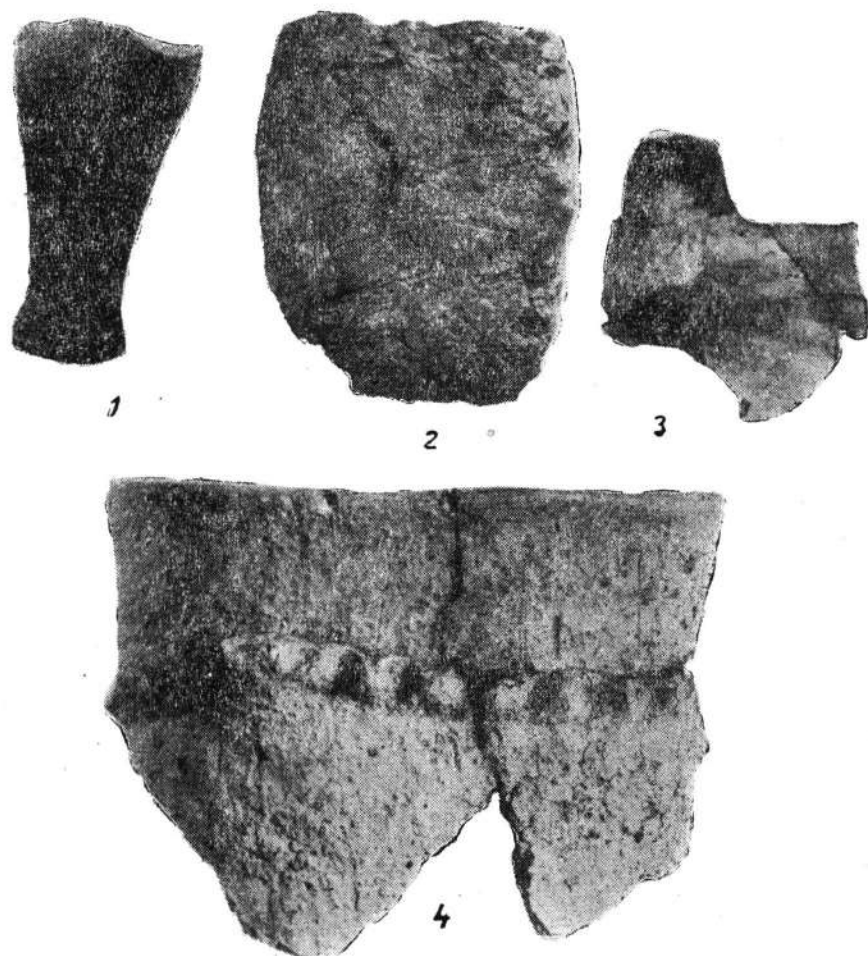


Fig. 4. — Albești. 1, fund de amforă thasiană; 2, cărămidă din vallum; 3-4, fragmente ceramice hallstattiene.

reprezintă formele unor străchini cu buza ușor răsfrântă spre interior și decorate cu o linie incizată (fig. 3/1).

În groapa nr. 6, împreună cu „vasul-sac”, ceașca cu toartă supraînălțată, strachina lucrată cu mina (fig. 2/1, 2, 3,) și strachina lucrată la roată (fig. 3/1) a fost găsit un vas lucrat la roată din pastă cenușie închisă,

<sup>11</sup> C. N. Mateescu, și M. Babeș, SCIV, 19, 1958, 2, fig. 5 și 6.

<sup>12</sup> M. Čičikova, BCH, 2, 1958, fig. 3, fig. 6, fig. 7, fig. 9.

avînd o formă deosebită, ce nu are analogii în ceramica din Latène-ul timpuriu cunoscută pînă acum.

În bordeiele cu gropile Latène au mai fost descoperite cuțite (fig. 2/7), un vîrf de săgeată, o zăbală, un lustruitor de ceramică (fig. 2/6), ca și fragmente de amfore din Thasos și Kios<sup>13</sup> (fig. 4/1).




Fig. 5. — 1, Albești. Fotografia cetății; 2, Atirnați. Tell-ul „Măgura Pletii”.

În ceea ce privește datarea etapei a treia de locuire din cetatea de la Albești, analiza tipologică a materialului ceramic arată că ea poate fi încadrată la sfîrșitul secolului al IV-lea î.e.n. și în cursul secolului al III-lea î.e.n. Pentru o datare mai timpurie, la sfîrșitul secolului al V-lea î.e.n. sau începutul secolului al IV-lea î.e.n., ar pleda ceașca cu toartă supraînălțată (fig. 2/2), găsită în aceeași groapă cu ceramica cenușie lucrată la roată, dar nu este un element de datare sigur. Din acest tip de ceașcă derivă de fapt cățuiul dacic.

<sup>13</sup> Determinarea amforelor a fost făcută de V. Eftimie-Andronescu.



În așezarea civilă de la piciorul pantei promontoriului pe care se află cetatea a fost găsită o monedă a orașului Dyrrhachium, ceea ce indică o etapă de locuire mai târzie în așezarea civilă, databilă în secolele II—I î.e.n.

Tot pe malul Burdei a fost descoperită întâmplător o sabie curbă dacică (*sica*), împreună cu un vîrf de lance, care provin probabil dintr-un mormînt<sup>14</sup>.

Lîngă satul Atîrnați se află unul din cunoscutele telluri gumelnițene. Tellul are o formă alungită, cu dimensiunile de circa 60×40 m și este înconjurat din toate părțile de apă și pădure. Locuitorii îl numesc « Măgura Pletii »<sup>15</sup>. (fig. 5/2); nu teii similar este la Blejești.

## LA CITADELLE D'ALBEȘTI (DÉP. TELEORMAN)

### RÉSUMÉ

En 1967 on a commencé à fouiller la citadelle d'Albești, située sur un promontoire à la confluence des ruisseaux Burdea et de la Vede. Ce promontoire a des pentes escarpées sur les côtés est, sud et nord, tandis que le côté d'ouest est occupé par le système de fortification, formé d'un fossé de défense et d'un *vallum* en terre brûlée jusqu'à la vitrification, semblable à celui de la citadelle de Bucovăț et de Rocești, dép. de Vîlcea.

On a découvert dans la structure du vallum de grands blocs de terre brûlée où se trouvent imprimées les traces des pieux et des poutres qui servaient à maintenir la terre du vallum et qui ont brûlé au cours d'un incendie. Sur le vallum on a trouvé une brique (fig. 4/2), dont la fonction n'a pu être déterminée jusqu'à présent.

À l'intérieur de la citadelle, on a mis au jour des traces sporadiques d'habitat de l'âge du bronze appartenant à la civilisation de Glină (fig. 3/3), deux fosses renfermant de la céramique du Hallstatt B (fig. 4/3—4), 5 fonds de cabanes et 6 fosses ménagères du La Tène (IV<sup>e</sup>—III<sup>e</sup> siècles av. n.è.). L'habitat La Tène géto-dace est représenté par de la poterie faite à la main (fig. 2/1—5), de la poterie façonnée au tour (fig. 3/1), des amphores de Thasos et de Chios (fig. 4/1), des outils (fig. 2/6—7), un bracelet en bronze orné de proéminences (fig. 3/2), et des perles d'une pâte vitreuse décorées du motif en forme d'œil.

Le *vallum* vitrifié recouvre, du point de vue stratigraphique, le niveau d'habitat hallstattien, d'où il résulte que la fortification a été élevée par la population géto-dace de l'époque La Tène.

<sup>14</sup> Săpăturile din anul 1968 au fost efectuate de către Emil Moscalu. Ele s-au concentrat asupra sistemului de fortificație care a fost secționat prin încă trei șanțuri. Ele au confirmat observațiile făcute în campanie din anul 1967, privind poziția stratigrafică și structura fortificației. Întrucît săpăturile nu mai pot continua datorită viței de vie plantate în interiorul cetății, Emil Moscalu pregătește un raport definitiv asupra săpăturilor de la Albești.

<sup>15</sup> Tell-ul ne-a fost semnalat de Petre Voievozeanu de la Muzeul de istorie din Roșiorii de Vede.

## EXPLICATION DES FIGURES

Fig. 1. — Albești. Plan de la citadelle, dressé par Pamfil Polonic en 1898.

Fig. 2. — Albești. Vases et outils daces.

Fig. 3. — Albești, 1, écuelle façonnée au tour ; 2, bracelet en bronze orné de proéminences ; 3, massue de pierre appartenant à la civilisation de Glina.

Fig. 4. — Albești. 1, base d'amphore thasienne ; 2, brique du *vallum* ; 3-4, fragments céramiques hallstattiens.

Fig. 5. — 1, Albești. La citadelle ; 2, Atrnați. Le tell de « Măgura Pleții ».

# UN NOU TEZAU DE TETRADRAHME THASIENE ȘI PODOABE DACICE DE ARGINT DESCOPERIT ÎN MOLDOVA

DE  
IOAN MITREA

În martie 1971 am primit primele informații în legătură cu descoperirea cu câțiva ani mai înainte a unui tezaur de tetradrahme thasiene și podoabe dacice de argint<sup>1</sup>. Tot atunci am intrat și în posesia unei părți din tezaurul descoperit.

În ziua de 10 septembrie 1971 ne-am deplasat în satul Clipicești, com. Țifești, pentru a afla condițiile în care a fost descoperit tezaurul și a recupera noi monede și piese de podoabă aflate la diferiți locuitori din sat.

Din informațiile primite rezultă că tezaurul a fost descoperit în primăvara anului 1966, în punctul numit „Lungeasca”, situat la NE de satul Clipicești, com. Țifești, jud. Vrancea.

După desfundarea terenului pentru vie, în timp ce pichetau, trei cooperatori, Pavel I. Gheorghe, Pavel Titi și Tutoveanu Luche au găsit la suprafață mai multe monede, o fibulă, un colier și câteva tăblițe, împreună cu câteva fragmente ceramice din vasul distrus.

Mult timp nu s-a știut nimic despre acest tezaur de monede și podoabe, descoperitorii împărțind monedele și obiectele între ei.

Fragmentele ceramice nu au fost adunate în momentul găsirii tezaurului, cu timpul au dispărut, terenul fiind prășit de mai multe ori.

Prin cercetările efectuate în septembrie 1971, avind și bunăvoința descoperitorilor, care abia acum au înțeles valoarea istorică a celor găsite de ei, am reușit să recuperăm în final din tezaurul descoperit la Clipicești o fibulă de argint, un lăntișor din verigi de sirmă de argint, trei fragmente de tăblițe de argint și 12 tetradrahme thasiene.

<sup>1</sup> Primele informații în legătură cu această descoperire ne-au fost aduse la cunoștință de Duță Ștefan, profesor la școala generală din Clipicești, com. Țifești, jud. Vrancea, în martie 1971. Atunci ne-a adus și primele monede și parte din obiectele de podoabă descoperite. Ulterior ne-a sprijinit în acțiunea de recuperare a altor monede și piese de podoabă din tezaurul de la Clipicești. Pentru toate îi aducem mulțumiri deosebite și pe această cale.

Din informațiile primite rezultă că numărul monedelor descoperite inițial a fost mult mai mare, în total au fost cel puțin 25 de bucăți.<sup>2</sup>

În cele ce urmează vom proceda la descrierea obiectelor de podoabă și a tetradrahmelor thasiene aparținând tezaurului de la Clipicești-Țifești.




Fig. 1. — Fibulă de argint din tezaurul de la Clipicești-Țifești (foto).

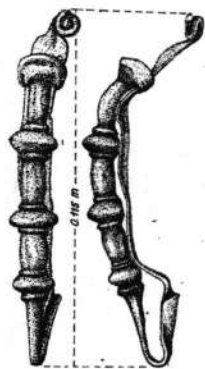


Fig. 2. — Fibulă de argint, din tezaurul de la Clipicești-Țifești (desen).

Fibula de argint (fig. 1; fig. 2) din tezaurul de la Clipicești-Țifești este de tipul fibulelor cu noduri, bine cunoscute în cadrul podoabelor dacice din secolele II—I î.e.n. Fibula, al cărei ac cu tot cu capăt lipsește, are patru noduri pe arc, dispuse la distanțe egale. Are o lungime de 13,5 cm pe arc și 11,5 cm pe coardă și o greutate de 60 g.

Din același tezaur mai face parte și un lăncișor, alcătuit din șapte inele din sîrmă de argint, legate între ele prin patru sîrmulițe răsucite din cîte trei fire (fig. 3).

Inelele sînt realizate prin petrecerea capetelor unul peste altul și răsucirea acestora în sens invers. Sîrma de argint din care sînt realizate aceste inele este mai groasă spre mijloc (circa 3 mm) și mai subțire spre capetele care sînt răsucite (circa 1,5 mm). Legăturile dintre inele sînt realizate din fire de sîrmă mai subțire (circa 1 mm), răsucite în trei. Diametrul mediu al inelelor, care sînt puțin ovoidale, este de circa 30 × 40 mm.

Lungimea firelor cu ajutorul cărora se realizează legătura dintre inele este de circa 35 mm.

Lungimea totală a lăncișorului este de 49 cm, iar greutatea de 65 g.

Dacă lăncișorul de argint ni s-a păstrat în starea în care a fost executat inițial, fără îndoială că nu putea fi folosit decît ca un colier.

<sup>2</sup> Cu ocazia cercetărilor noastre, am aflat că descoperitorii au înstrăinat cîteva monede, pe care ne-a fost cu neputință să le recuperăm. Astfel Pavel Gheorghe a dat o monedă unei persoane de la Galați, Pavel Titu a dat 6 monede unor elevi pe atunci la Liceul din Panciu, iar Tutoveanu Lache a dat 6 monede unor țigani căldărari. Din cele relatate de descoperitori rezultă deci că 13 monede au fost înstrăinate. Adăugînd cele 12 monede recuperate de noi, ajungem la un total de 25 monede. Foarte probabil însă că mai există cîteva monede la diferite persoane din Clipicești.

Alături de fibulă, colierul de argint și tetradrahmele thasiene au mai fost găsite și trei tăblițe (fig. 4), lucrate din foaie subțire de argint. Una dintre tăblițe are la capăt un orificiu circular, celelalte două au urme de ștanță, fără a fi perforate. E posibil că aceste tăblițe să provină tot dintr-o podoabă distrusă, ele fiind păstrate în vederea refolosirii.

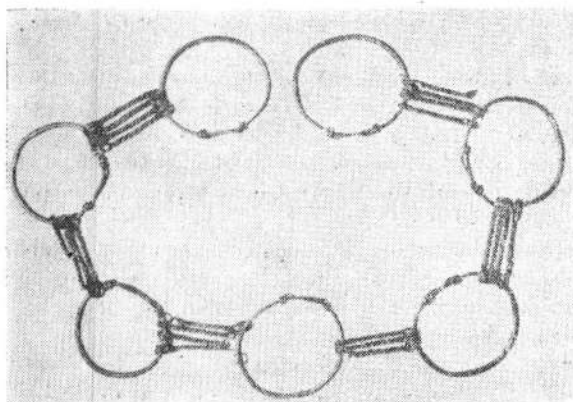


Fig. 3. — Colier de argint din tezaurul de la Clipicești-Țifești.



Fig. 4. — Tăblițe de argint din tezaurul de la Clipicești-Țifești.

Din tezaurul de la Clipicești-Țifești s-au recuperat 12 tetradrahme thasiene, a căror descriere o prezentăm în continuare<sup>3</sup> (pl. 1 și 2).

1. Av. Capul lui Dionysos cu cunună de iederă spre dr.; cununa cu trei frunze îndreptate în sus și trei în jos; deasupra frunții două rozete.

<sup>3</sup> Mulțumim și pe această cale colegului Virgil Mihăilescu-Birliba pentru sprijinul dat la identificarea monedelor.

Rv. ΗΡΑΚΛΕΟΥΣ ΣΩΤΗΡΟΣ ΘΑΣΙΩΝ.<sup>4</sup> Herakles nud, în picioare spre st., ține în dr. măciuca, iar în st. blana de leu. Între piciorul drept și măciucă, monograma Μ. C : tocită, dar și ștanța uzată. Litere cu capetele globulate. Urme de aur pe av. și foarte puține pe rv. G : 16,49 g. D : 33 × 31 mm. Ax : ↑

2. Idem, dar monograma X. C : tocită, dar și ștanța uzată. Capetele literelor globulate. Urme de aur pe av. și pe rv. G : 15,6 g. : D : 31 × 30 mm. Ax : ↗

3. Idem, dar cununa are trei frunze în sus și două în jos. Monograma Μ. C : tocită, dar și ștanța uzată. Urme de aur pe av. și pe rv. Capetele literelor globulate. G : 16,40 g. D : 32 × 30 mm. Ax : ↑

4. Av. și rv. ca la nr. 1. Monograma M. C : tocită, dar și ștanța uzată. Literele cu capetele globulate. Urme de aur pe av. și foarte puțin pe rv. G : 16,34 g. D : 32 × 30 mm. Ax : ↑

5. Av. și rv. ca la nr. 3. Monograma Μ. C : tocită, dar și ștanța uzată. Literele cu capetele globulate. Urme de aur pe av., dar și pe rv. Pe av., în marginea stângă de sus, o tăietură de circa 4 mm. G : 16,38 g. D : 32,5 × 31 mm. Ax : ↑

6. Av. și rv. ca la nr. 3. Monograma Μ. C : puternic tocită, dar și ștanța mult uzată. Urme de aur pe av. și rv. Capetele literelor globulate. G : 16,71 g. D : 31,5 × 30 mm. Ax : ↖

7. Av. și rv. ca la nr. 1. Monograma Μ. C : tocită, dar și ștanța uzată. Litere cu capetele globulate. Urme de aur pe av. și foarte puțin pe rv. G : 16,21 g. D : 34 × 31 mm. Ax : ↑

8. Av. și rv. ca la nr. 3. Monograma ΠΡ. C : foarte tocită, dar și ștanța foarte uzată. Urme de aur pe av. și foarte slab pe rv. Capetele literelor globulate. G : 15,99 g. D : 31 × 31 mm. Ax : ↑

9. Av. și rv. ca la nr. 3. Monograma Μ. C : tocită, ștanța bună. Literele cu capetele globulate. Urme de aur pe av. și foarte slab pe rv. G : 16,42 g. D : 33 × 31 mm. Ax : ↖

10. Av. și rv. ca la nr. 3. Monograma M. C : tocită, dar și ștanța uzată. Capetele literelor globulate. Urme de aur pe av. și rv. G. 15,61 g. D : 32 × 31 mm. Ax : ↖

11. Av. și rv. ca la nr. 3. Monograma Μ. C : tocită, dar și ștanța uzată. Ușor scyphată. Capetele literelor globulate. Nu se observă urme de aur. G : 16,35 g. D : 34 × 32 mm. Ax : ↗


12. Av. și rv. ca la nr. 3. Monograma Μ. C : tocită, dar și ștanța uzată. Literele cu capetele globulate. Nu se observă urme de aur. G : 16,3 g. D : 31 × 29,5 mm. Ax : ↗

După cum se vede, monedele din tezaurul de la Clipicești-Țifești aparțin tipului de monedă thasiană Dionysos-Herakles.


Acest tip de monedă aparține epocii de maximă dezvoltare și difuziune a emisiunilor monetare thasiene, căreia îi corespunde o dezvoltare echivalentă a comerțului thasian.<sup>4</sup>

Dacă în legătură cu începutul acestei epoci există un oarecare consens, opinii foarte diferite au fost exprimate în legătură cu data începerii

<sup>4</sup> Eugen Chirilă — Gabriel Mihăescu, *Tezaurul monelar de la Căprioru*, Muzeul județean Dimbovița, 1969, p. 27.



Pl. 1. — Tetradrahme thasiene.  
<https://biblioteca-digitala.ro>



Pl. 2. — Tetradrahme thasiene.  
<https://biblioteca-digitala.ro>



acestor emisiuni<sup>5</sup>. B. V. Head plasase începerea acestor emisiuni în 148—146 î.e.n., punând-o în legătură cu închiderea minelor de argint macedonene<sup>6</sup>.

Alți cercetători s-au pronunțat pentru o datare mai timpurie a acestor emisiuni<sup>7</sup>.

Printre ultimele opinii în această problemă, menționăm pe cea a cercetătoarei bulgare Gina Katarova<sup>8</sup>, care datează tetradrahmele thasiene între anii 88 î.e.n. și sfârșitul primei jumătăți a secolului I î.e.n.

Toate tetradrahmele thasiene din tezaurul de la Clipicești-Țifești au legenda reversului în litere globulate, ceea ce ar constitui un criteriu de barbarizare<sup>9</sup>. De asemenea pe unele monede apare forma în V a frunzelor de iederă din cunună, element ce pare a fi caracteristic tot imitațiilor<sup>10</sup>. Rămîne de văzut însă dacă aceste elemente nu constituie particularități ale tetradrahmelor thasiene dintr-o anumită epocă.

Tetradrahmele thasiene de la Clipicești-Țifești nu apar în mod izolat în regiunile de la răsărit de Carpați ale României, ele se adaugă unor descoperiri din anii trecuți cum ar fi cele de la Vișoara<sup>11</sup> sau Poiana Teiului<sup>12</sup>. Descoperiri de tetradrahme thasiene sînt semnalate și în sud-estul Transilvaniei, în apropiere de zona Vrancei, amintind în acest sens pe cele de la Dalnic<sup>13</sup>, Cernatul de Sus<sup>14</sup>, Ghelnița<sup>15</sup> și Turia<sup>16</sup>, toate în județul Covasna.

Cit privește fibula cu noduri, de argint, din tezaurul de la Clipicești-Țifești, aceasta este asemănătoare exemplarelor descoperite la Măgura lângă Porolissum<sup>17</sup>, Cojocna<sup>18</sup>, Întorsătura-Dolj<sup>19</sup> sau celei care provine dintr-o localitate necunoscută din Oltenia<sup>20</sup>.

Pentru lăntșorul-colier nu cunoaștem analogii. Amintim însă că verigi din argint lucrate în aceeași tehnică, ca cele din colierul de la Clipicești-Țifești, se cunosc din tezaurul de la Poiana-Gorj<sup>21</sup>.

Avînd în vedere ultimele opinii în legătură cu datarea tetradrahmelor thasiene, sîntem înclinați să datăm tezaurul de la Clipicești-Țifești la sfârșitul secolului al II-lea și începutul secolului I î.e.n.

Dacă tetradrahmele thasiene din tezaurul de la Clipicești-Țifești vin să completeze tabloul circulației monetare din Dacia, podoabele din același

<sup>5</sup> În legătură cu aceasta vezi Eugen Chirilă—Ioan Pop, *Tezaurul monetar de la Stăpnetru, Apulum*, 7/1, 1968, p. 157—160.

<sup>6</sup> B. V. Head, *Historia Numorum*, Oxford, 1911, p. 265—266.

<sup>7</sup> Eugen Chirilă—Gabriel Mihăescu, *op. cit.*, p. 28, unde sînt prezentate aceste opinii cu bibliografia respectivă.

<sup>8</sup> Gina Katarova, *Izvestia*, 27, Sofia, 1964, p. 131 și urm.

<sup>9</sup> Dorin Popescu, *Dacia*, 11—12, 1945—47, p. 50.

<sup>10</sup> Eugen Chirilă—J. Pop, *op. cit.*, p. 156.

<sup>11</sup> Bucur Mîtreă, *SCN*, 2, 1958, p. 77.

<sup>12</sup> Bucur Mîtreă, *SCIV*, 18, 1967, 1, p. 194.

<sup>13</sup> J. Winkler, *SCȘCluj*, 6, 1955, 1—2, p. 100.

<sup>14</sup> Bucur Mîtreă, *Dacia*, N.S., 5, 1961, p. 585; idem, *SCIV*, 12, 1961, 1, p. 146.

<sup>15</sup> J. Winkler, *op. cit.*, p. 100.

<sup>16</sup> *Ibidem*, p. 106.

<sup>17</sup> V. Pârvan, *Getica. O protoistorie a Daciei*, București, 1926, p. 553, fig. 389.

<sup>18</sup> Dorin Popescu, *Dacia*, 7—8, 1937—1940, p. 191, fig. 11/4.

<sup>19</sup> Dorin Popescu, *op. cit.*, *Dacia*, 11—12, 1945—47, p. 55, fig. 11/3.

<sup>20</sup> *Ibidem*, p. 56, fig. 12.

<sup>21</sup> C. S. Nicolăescu-Plopșor, *Dacia*, 7—8, 1937—1940, p. 204, fig. 1/6, 14; p. 206, fig.

tezaur constituie noi argumente în cunoașterea nivelului înalt al dezvoltării argintăriei în lumea dacică din perioada ce precede cristalizarea statului dac din vremea lui Burebista.

## UN NOUVEAU TRÉSOR DE TÉTRADRACHMES DE THASOS ET DE PARURES DACIQUES EN ARGENT, DÉCOUVERT EN MOLDAVIE

### RÉSUMÉ

Dans ce travail on présente un trésor formé de 12 tétradrachmes de Thasos, une fibule, un colier et 3 petits morceaux de tôle, découvert en 1966 dans le village de Clipicești, commune de Țifești, département de Vrancea. Les monnaies ainsi que les parures sont en argent. La majorité des monnaies ont des traces d'or sur l'avant et le revers.

L'examen des monnaies et des objets de parure a conduit à la conclusion que le trésor de Clipicești-Țifești date de la fin du II<sup>e</sup> s. avant notre ère et des premières décennies du I<sup>er</sup> siècle avant notre ère.

### EXPLICATION DES FIGURES

Fig. 1. — Fibule en argent du trésor de Clipicești-Țifești (photo).

Fig. 2. — Fibule en argent (dessin).

Fig. 3. — Collier en argent du trésor de Clipicești-Țifești.

Fig. 4. — Petits morceaux de tôle en argent.

Pl. 1. — Tétradrachmes de Thasos.

Pl. 2 — Tétradrachmes de Thasos.

# PERIEGHEZA EPIGRAFICĂ A LUI THEODOR MOMMSEN ÎN TRANSILVANIA

(Rectificări la SCIV, 23, 1972, 1, p. 125—132)

DE

I. I. RUSSU

Interesanta notă-discuție „Theodor Mommsen — Corespondența în legătură cu inscripțiile romane din Transilvania”, semnată M. Stoia, în SCIV, 23, 1972, 1, p. 125—132, cu patru scrisori ale marelui epigrafist german în legătură cu periegheza sa în Transilvania (a. 1857) descoperite recent în Arhiva din Sibiu<sup>1</sup>, conține câteva erori regretabile, fie de lectură („paleografice”), fie de natură dactilo- sau tipografică ce denaturează pe alocuri sensul textului și scade utilitatea informării; ele se cer deci a fi semnalate cu rectificarea cuvenită. Înainte de aceste amănunte și rectificări, este de relevant însă în primul rând necesitatea ca — fiind vorba de activitatea unuia din cei mai mari erudiți ai veacului al XIX-lea, considerat unanim ca „Nestorul epigrafiei latine”, organizatorul operei epocale care este marele *Corpus Inscriptionum Latinarum* — să se facă măcar o cit de scurtă mențiune despre viața și lucrările lui Theodor Mommsen<sup>2</sup>; tot atât de necesar era apoi a prezenta o schiță oricât de sumară, dar absolut corectă, a itinerariului (care de fapt se prezintă cu unele deformări în SCIV, 23, 1972, 1, p. 132) și datele la care marele erudit a umblat și a muncit pentru știință în fiecare oraș sau comună-sat, pe la castele ori conace din Transilvania — muncă ce se reflectă în documentele și publicațiile

<sup>1</sup> Arhivele Statului Sibiu, fondul Teutsch, cota nr. 102. Editorul scrisorilor mommseniene face în prealabil remarca „de curînd au fost descoperite, într-un fond de documente (Arh. Sibiu, fond Teutsch, nr. 102), patru scrisori trimise de Mommsen unui cărturar din Sighișoara [?], al cărui nume din lipsă de alte mărturii, putea fi numai presupus, între cercetătorii locali”. Nota din SCIV, 23, 1972, 1, p. 125-132, în versiune germană, scurtată, cu ameliorări la grafia numelor proprii: Karpatenrundschau (Brașov), V (XVI), nr. 31, 4 aug. 1972, p. 11 *Corpus inscriptionum Latinarum; Theodor Mommsen in Siebenbürgen*.

<sup>2</sup> Despre imensa operă istoriografică, filologică, juridică, epigrafică, numismatică etc. și activitatea politică democratică desfășurată de Theodor Mommsen (1817—1903), cf. K. Zangemeister — E. Jacobs, *Theodor Mommsen als Schriftsteller. Ein Verzeichnis seiner Schriften*, Berlin, 1905, 189 p.; L. M. Hartmann, *Theodor Mommsen. Eine biographische Skizze*, Gotha, 1908, 259 p.; L. Wickert, *Theodor Mommsen. Eine Biographie*, Frankfurt/M., I-III, 1959, 1964, 1969.

vremii, ca și în CIL, III (Dacia intracarpatică). Deocamdată erorile mai de seamă ce trebuie să fie rectificate :

În **introducerea** istorică a notei, SCIV, 23, 1972, 1, p. 126, între altele aserțiunea despre „arheologul Adam Varadi” (corect : *Váradi*, sau *Várady*)<sup>3</sup> este mult exagerată, Váradi nu era un arheolog, ci un merituos colecționar-anticar, care a copiat și salvat de la dispariție numeroase texte epigrafice sau chiar piesele originale, din județul Hunedoara, mai ales la Micia (Vețel, Mintia etc.)<sup>4</sup>; numele lui J. Kemény se scrie „cu accent” (nu Kemeny), iar „miliari” (pietre kilometrice romane) mai corect ar fi să li se spună la plural *miliare* (pietre miliare); la p. 127 „Poclișa” corect e *Păclișa* (Păclișa), sat în jud. Hunedoara.

Textul celor patru scrisori ale lui Th. Mommsen (a cărui grafie pare să fi fost mărunțită și cam înghesuită) apare bine, corect redat în transcriere (SCIV, 23, 1972, 1, p. 127—129; traducerea românească este destul de reușită, p. 130—132); dar unele nume proprii se vede că în grabă nu au putut fi citite corect în manuscrisele păstrate la Sibiu (și pe care n-am avut încă ocazia de a le vedea; la fel nici informațiile din presa ardeleană), producând deci erori ce se rectifică prin simpla identificare a localităților și personajelor (erudiți, anticari, colecționari) din pătura intelectualilor Transilvaniei pe la mijlocul veacului al XIX-lea; sînt nume proprii pe care dealtfel le menționează clar (tipărit, nu în manuscris) Theodor Mommsen însuși în „Memoriul” său din *Monatsbericht*, 1857 (*infra*, nota 7, care este citat și în SCIV, 23, 1972, 1, p. 126, dar nu a fost citit și utilizat).

În **scrisoarea I** (din 30 iulie 1857, cu adresa profesor Ludwig, în Viena), SCIV, 23, 1972, 1, p. 127, „Ich (Th. Mommsen) bemerke dabei noch, dass mir namentlich auch an der Einsicht der wichtigsten Collectionen, namentlich der Sammlungen von Iodov, Thalson, Neuboldt und vor allem des — auch für mich zu früh verstorbenen — Grafen Kemeny viel gelegen ist” cuprinde trei erori „de antroponimie”: „Iodov” este lectură — dealtfel ușor explicabilă chiar și paleografic — în loc de *Fodor*, cunoscutul colecționar transilvănean Lugosi Fodor András (Andrei Fodor Lugojanul), medic al județului Hunedoara<sup>5</sup>; „Neuboldt” este *Reinbold*, Ignatius Reinbold medic și chirurg în Zlatna (jud. Alba), pasionat și meritoriu colecționar, amator de antichități romane, talentat desinator care a lăsat un frumos și valoros album cu materiale arheologice și epigra-

<sup>3</sup> Așa-zisul „accent” pe vocale *á* și *é* în maghiară are o importanță esențială pentru valoarea fonetică a sunetului, indicînd un timbru diferit; lipsa „accentului” poate să ducă uneori la calambururi lexicale și semantice, ca de ex. cazul imprimat în *ArchMold*, 1, 1961, p. 202, semnalat și rectificat în SCIV, 13, 1962, 2, p. 471.

<sup>4</sup> „Adamus Várady Devensis de his litteris bene meruit mereret cum eo nomine. quod titulos maxime Veczelianos diligenter indagavit et apud se ab iniuria rusticorum reparavit tum eo quod recens repertorum titulorum exempla accurate excepta et mihi et aliis, qui talia curant, continuo submisit”. cum il caracteriza scurt și pregnant cel mai competent contemporan în materie de epigrafie, Th. Mommsen însuși, *CIL*, III, p. 160.

<sup>5</sup> „Andreas Fodor Lugosiensis, qui Devae degebat medicus et physicus comitatus Hunyadiensis”. *CIL*, III, p. 159. O parte din corespondența cu caracter arheologic și muzeistic a lui A. Fodor a fost publicată de S. Ferenczi, *Lugosi dr. Fodor András levelei*. A Hunyadmegyei Történelmi és régészeti társulat fuzonkötetűk (XXII) évkönyve, 1912—1913, Deva, 1914, p. 19—59. Manuscrisul arheologic-epigrafic al lui Fodor („Lugosi Fodor András kézírata” de valoare științifică foarte scizută) se păstrează la secția de manuscrise a Muzeului ardelean, Cluj, A 754; unele materiale au fost publicate în 1844 la Cluj. Despre A. Fodor, cf. și lexiconul lui Szinyei J., *Magyar írók élete és munkái*, III, Budapest, 1894, p. 568—569.

fice din zona Ampelum — Zlatna<sup>6</sup>; „Kemeny” trebuie scris Kemény, chiar dacă Mommsen (care s-ar părea că nu prea știa ungurește) îl va fi redat și el greșit Kemeny.

În scrisoarea a II-a (1 VIII 1857, trimisă din Viena), SCIV, 23, 1972, 1, p. 128 pasajul „... die Bereisung Oesterreichs, vo(rallem) Steiermarks und Illyoiens, die ich heute beginne...”, ultimul toponim fără sens cum e redat „Illyoyien” nu poate fi decit *Illyrien* (Illyria).

În scrisoarea a III-a (12 IX 1857, Viena), SCIV, 23, 1972, 1, p. 129 „Maros Vasorhely” este o falsă grafie ori lectură a formei maghiare Maros Vásárhely (orașul Tîrgu Mureș), iar în scrisoarea IV (23 IX 1857, Cluj) apare o lectură eronată care a dus la o confuzie extravagantă în stabilirea itinerariului ardelean al lui Mommsen la 1857; „(in Klausenburg, Cluj) nachdem ich Illobya besucht, geradezu über Thorda [Turda] und Gerend [Luncani, jud. Cluj, fost jud. Turda] nach Karlsburg [Alba Iulia] mich zu wenden...”; acest „Illobya” lipsit de analogii apare interpretat ca „Ilia” în traducerea românească a epistolei mommseniene (SCIV, 23, 1972, 1, p. 132 „după vizitarea Iliei să trec prin Turda și Grind spre Alba Iulia”), adică din Cluj Th. Mommsen este proiectat de către exegetul din a. 1972 peste trei județe (Turda, Alba, Hunedoara) direct la Ilia lângă granița Banatului spre a fi readus apoi repede la Cluj, de unde să plece spre sud la Turda (etc.). Asemenea „deturnare” a marelui epigrafist în itinerar (oglindită grafic în schița eronată a „drumului parcurs de Th. Mommsen în Transilvania între 6 și 9 octombrie”, SCIV, 12, 1972, 1, p. 123) este produsul unei lecturi neavenite — explicabilă chiar și aceasta paleografic și psihologic —: „Illobya” este satul *Ilosva* (Alsóilosva), forma ungurească a toponimului slavo-român *Ilișua* (jud. Bistrița-Năsăud, pe Someșul Mare), cu vestitele ruine ale castrului auxiliar al unității de cavalerie *Ala I Tungrorum Frontoniana*, unde Mommsen a umblat (trecînd și prin învecinatul orășel Beclean) și a transcris cîteva din numeroasele inscripții ale acestei zone arheologice romane (de ex. CIL, III 795 „nunc Bethleni; contuli”; 797 „Alsó-ilosvae in hortis Horvatanis; descripsi”; 798, 799, 803, 811, 817). În nordul Transilvaniei însă, Mommsen nu a fost nici la Prolissum (Moigrad — Jac, jud. Sălaj), iar (în drumul dintre Cluj și Ilișua pe Someșul Mare) nu s-a oprit la Gherla ori la Dej, nu s-a abătut nici pe la Cășeu sau prin alte sate care aveau materiale epigrafice în zonă, la biserici, cetăți, castele, case etc. (Coplean, Vad, Tihău, Gilău, Girbou etc.). Din Cluj, marele epigrafist a copiat toate piesele ce se găseau atunci la vedere și le-a aflat (CIL, III, 855, 859, 860, 865, 868, 870, 873, 882, 1627); din Turda mai multe epigrafe (CIL, III, 880, 885 ș.a.). De aici a trecut prin Luncani (Gerend), Aiud, Blaj, Zlatna, Abrud, Roșia, Alba Iulia, Orăștie, la Deva și Micia (Vețel, Mintia, Zam ș.a.), apoi la Ulpia Traiana și alte sate din țara Hațegului, precum și la Muzenul Brukenthal în Sibiu.

Activitatea „de teren” desfășurată de Th. Mommsen în Transilvania pentru recoltarea și prepararea materialului epigrafic destinat marelui

<sup>6</sup> „Ignatius Reinbold doctor chirurgiae Zalatnae • monumenta Romana quae anno 1836 in facie loci delineavit. nunc vero (a. 1842) adusum musei Transilvanici noviter descripsit • in tabulis XIV musco illi destinatis. . . .” CIL, III, p. 159. Lucrarea manuscrisă a lui Ign. Reinbold se păstrează la Arhiva din Biblioteca Universității Cluj, A 764.

său *Corpus Inscriptionum Latinarum* va trebui să fie reexaminată în amănunte, concret, în mod corect și concis, pe baze documentare (memoriul său după încheierea periegezei<sup>7</sup>, corespondența integrală, nu numai cele patru scrisori publicate în SCIV, 23, 1972, 1, p. 127—129, presa contemporană și alte acte); se va putea stabili astfel exact dacă nu chiar în mod exhaustiv itinerariul și rezultatele pe care marele epigrafist le-a dobândit în fructuoasă-i călătorie ardeleană, utilizând totodată indicațiile date la fiecare piesă epigrafică din CIL, III. Nu va trebui ignorat nici ajutorul ce l-a primit din partea erudiților ardeleni și a locuitorilor în munca sa grea și de mare importanță, relevându-se în egală măsură unele omisiuni și lacune în colectarea materialului epigrafic<sup>8</sup> — lacune ușor explicabile prin graba și greutatea unui voiaj scurt de câteva săptămâni în zona centrală a Daciei romane bogate în materiale epigrafice, ținând seama de utilajul tehnic și mijloacele rudimentare de transport ale vremii în Transilvania.

<sup>7</sup> *Monatsbericht der Königlich-Preuss. Akademie der Wissenschaften zu Berlin*, aus dem Jahre 1857, 513—516 („aus dem Reisebericht des Herrn Mommsen“).

<sup>8</sup> Una din lipsurile mai de seamă în documentarea și bibliografia lui Mommsen cu privire la epigrafia Daciei romane este ignorarea importantelor *Annotațiuni despre Țara Hațegului* ale vicarului de Hațeg, Ștefan Moldovanu, apărute în *Foaia pentru minte, animă [inimă] și literatură*, Brașov, 1853, nr. 34—36, 38—40, 42; 1854, nr. 36—39, care publica numeroase observații cu descoperiri arheologice și epigrafice (unele fragmentare) din Ulpia Traiana (Sarmizegetusa), văzute de el în cursul vizitațiilor canonice făcute prin satele Țării Hațegului: dintre aceste inscripții, ș a s e piese au rămas necunoscute scăpând atenției multor cercetători, lipsind orice urmă de ele în CIL, III și în alte publicații epigrafice ori arheologice — ptnă cînd au fost relevate și a trebuit să le „publicăm” din nou (aproape ca niște materiale documentare inedite) abia cu un deceniu în urmă în această revistă (SCIV, 14, 1963, p. 446—448, articolul „Aportul lui Ștefan Moldovanu la epigrafia Daciei”). Erori de lectură și de apreciere a făcut și Mommsen (cum e firesc și general, ca orice erudit-cercetător mare sau mai mic), ele au fost în bună parte semnalate și rectificate mai demult sau de curînd; din Dacia menționăm cu acest prilej numai două exemple semnificative, din două categorii: 1. o inscripție autentică declarată falsă (CIL, III, nr. 37\*) din cauză că Mommsen n-a văzut-o în original, ci numai într-o copie cu o mică eroare „ANTONINO” în loc de ANTONIO: „Imp. caesari Marco Antonio Gordiano (etc.)”, regăsită în clădirea Institutului de istorie și arheologie (Muzeu) la Cluj și „reabilitată” în 1949 (AISC, 5, p. 297—300, ActaMN, 1, p. 478, V, p. 459); 2. o dedicație din Apulum, CIL, III 1095 TRIF LIBERAE (etc.), văzută de Mommsen („descripsi”) cu lectura „Triformis Liberae”, versiune pe care au citat-o foarte mulți cercetători (DA, III, 1904, p. 1 191; Roscher, MythLex, II, 2030; Webber Jones (1929); RE, XIII, col. 76; C. Pop, Dacia, N. S., 12, 1968, p. 414; M. Macrea, *Viața în Dacia romană*, 1969, p. 364 etc.), cu toate că încă la 1854, Klein, Heidelberg Jahrbuch, p. 650 (citată de Aekner — Müller, *Die röm. Inschr. Dac.*, 1865, nr. 436), observa că lectura corectă este LIBERO PATRI ET LIBERAE; Münsterberg — Oehler, JÖAI, 5, 1902, Bbl. 122; A. Bodor, Dacia, N.S., 7, 1963, p. 226—227 ș.a. — Asemenea cazuri, oricît de numeroase, nu pot să scadă valoarea de operă fundamentală a marelui *Corpus Inscriptionum Latinarum* realizat de Theodor Mommsen.

# UN RELIEF DE PLUMB PRIVITOR LA LUPTLE IMPĂRATULUI TRAIAN PENTRU CUCERIREA DACIEI

DE

VASILE CULICĂ

Pe malul drept al Dunării, la 2,5 km în aval de frontiera de stat cu R. P. Bulgaria, a fost găsit, în vara anului 1966, obiectul pe care ne propunem să-l analizăm în nota de față<sup>1</sup>. El a apărut ca urmare a erodării malului în anotimpurile când apele vin mari, provocând surpări și dând la iveală resturi de cultură materială de epocă romană, care pot fi culese din prundiș.

Piesa este un disc de plumb (tesseră?) de culoare vinăt închis, rotund, cu diametrul de 4,4 cm, gros de 0,15 cm, în greutate de 25 g (fig. 1). Nu se poate determina cu certitudine dacă a fost lucrat prin turnare sau prin presare într-o ștanță. Una din fețe este netedă dar pe cealaltă se vede un relief bine centrat, executat cu deosebită grijă. Aproape tot cîmpul este ocupat de imaginea unui călăreț, în galop spre dreapta, cu calul ridicat pe picioarele de dinapoi, în poziție de salt peste un inamic, cu căciulă înaltă, căzut în genunchi sub picioarele din față ale calului. Personajul călare, cu mantia fluturînd în vînt, se pregătește să străpungă cu sulita învinsul căzut, în timp ce acesta încearcă să se apere cu scutul. În spatele calului, Victoria înaripată întinde spre călăreț o coroană. Întregul grup se sprijină pe o linie orizontală care barează discul în partea inferioară la o anumită distanță, delimitînd o arie rămasă neîmpodobită. Un cerc perlat închide, pe limitele discului, întregul grup de figuri.

Lipsa unor mici fragmente afectează în două locuri cercul perlat. Conservarea piesei mai păcătuiește și prin degradarea corpului călărețului la nivelul umărului, printr-o lovitură aplicată cu gura ascuțită a unui obiect, probabil unealtă de săpat. O împunsătură din direcția reversului străpunge cîmpul în apropiere de capul calului, fără a pricinui vreo degradare.

În punctul de găsim, dar mai cu seamă în amonte, abundă resturi arheologice de epocă romană, printre care rămășițe de cuptoare pentru ars olărie și pentru olane, ceramică de uz casnic și de lux, *mortaria*<sup>2</sup> și

<sup>1</sup> Colecție particulară V. Culică, Călărași.

<sup>2</sup> Vasile Culică, SCIV, 16, 1965, 2. p. 373-377.

*terra sigillata*, opaițe cu diferite nume de producători, monede din secolul al II-lea și începutul secolului al III-lea (Traian — Sever Alexandru).

Locul este situat la 3 km de Siliștra, ridicat pe ruinele vechiului Municipium Aurelium Durostorum<sup>3</sup>. Abundența ruinelor și a inscripțiilor



Fig. 1. — Relief de plumb cu alegoria luptelor împăratului Traian pentru cucerirea Daciei (mărit).

aflăte în trecut aici<sup>4</sup>, alăturate la descoperirea în ultimii ani a unor cărămizi cu ștampila L E G(i o) X I C L (audia) F I G (lina) K A S (tri)<sup>5</sup> și a unor plumburi sigilare cu mențiunea K (astrum) L E G (ionis) X I (Claudia)<sup>6</sup>, au consolidat părerea că de fapt ele indică situarea în teren a cabanelor și a lagărului legiunii a XI-a Claudia.

<sup>3</sup> *Tabula Imperii Romani* (Romula-Durostorum-Tomis) București, 1969, p. 40.

<sup>4</sup> G. Popa - Lisseanu, *Încercare de monografie asupra cetății Drăstorului-Siliștra*, 1913.

<sup>5</sup> Vasile Culică, *Pontica*, 3, p. 365—378.

<sup>6</sup> Vasile Culică, *SCN*, 5, p. 193—197.



Un examen cît de sumar asigură că reprezentarea de pe disc înfățișează scena încoronării unui împărat biruitor de către zeița Victoria. Numismatica, obișnuită să figureze ceremonii de acest fel, nu oferă analogii complete pentru epoca în care ne considerăm îndreptățiți să încadrăm, în mare, piesa respectivă, dar asemănările pe care le vom examina mai jos constituie dovezi suficient de convingătoare.

Relieful este dominat de trupurile calului și călărețului cu sulifă, în galop peste inamicul aproape doborît la pămînt. Această scenă alegorică se întîlnește pe unele emisiuni ale împăratului Traian <sup>7</sup>, în special pe bronzuri mari (sesterți). Pe tipul monetar respectiv calul este foarte asemănător cu acela de pe plumb, deosebindu-se doar prin poziția ușor modificată a picioarelor din față, redată pe monede în linii frunte, realist, în timp ce pe disc trăsăturile sînt curbe. Călărețul, în aceeași poziție, cu mantia fluturînd, mînuiește sulifa la fel ca și personajul de pe relief. Învinsul căzut la pămînt prezintă pe monede două variante principale: una în care se află sub cal <sup>8</sup> și alta în care îl vedem sub picioarele din față ale calului și oarecum între ele <sup>9</sup>. Numai în prima variantă de pe umerii inamicului căzut coboară de-a lungul corpului o mantie lungă. Învinsul de pe disc se mai deosebește de cel de pe ultima variantă prin faptul că se află sub ambele picioare, din față, ale calului, nu între ele. Atît pe prima variantă cît și pe disc, el se sprijină în pămînt cu mîna stîngă.

Deci discul conține elemente împrumutate atît de la prima cît și din a doua variantă. Poziția reliefului față de centrul piesei este aceeași ca și pe monede, cu o foarte ușoară deplasare spre dreapta, insuficientă pentru a crea spațiul necesar Victoriei, element necunoscut tipului monetar.

Deși unitar, grupul de pe disc lasă în bună măsură să se vadă că a rezultat din copierea reversului tipului monetar la care ne-am referit, eu adăugarea Victoriei, fără a se fi procedat la redistribuirea spațiului, ceea ce face ca relieful să apară încărcat, cu zeița înghesuită și suprapusă de coada calului.

În afară de introducerea Victoriei în compoziție și de schimbarea prin aceasta a sensului reliefului de pe disc, plumbul mai diferă de tipul monetar prin lipsa legendei dedicatorii și a mențiunii din exergă (SC), cît și prin amănuntele nu lipsite de importanță că invinsul de pe disc poartă pe cap un fel de căciulă lungă și se apără de furia călărețului cu un scut exagonal alungit.

Intrucît nici înainte nici după Traian nu găsim pe tipurile monetare ale împăraților scene mai apropiate de compoziția de pe plumb, nu încapem îndoială că relieful este o aluzie la activitatea militară a acestuia.

Se consideră că monedele la care ne-am referit mai sus au putut fi emise începînd cu anul 104 și terminînd cu anul 110, pentru a populariza

<sup>7</sup> Cohen, *Description historique des monnaies frappées sous l'empire Romain communément appelées médailles impériales*, II, 1862, aureus nr. 500; sesterți și dupondii, nr. 503—510; cf. Const. Moisil, *Sinsilvania, Banatul, Crișana, Maramureșul*, III, București, 1929, fig. 663—667; Matingly, *Coins of the Roman Empire in the British Museum*, 1923—1940, pl. 31/2—5; 34/8—9; 36/11; Paul L. Strack, *Untersuchungen zur Römischen Reichsprägung der zweiten Jahrhundert*, I, 1931, pl. 5, 360.

<sup>8</sup> Cohen, nr. 503; C. Moisil, *op. cit.*, nr. 663—664; Matingly, *op. cit.*, p. 31/5; 34/8—9.

<sup>9</sup> Cohen, nr. 508—510; C. Moisil, *op. cit.*, nr. 666—667; Matingly, *op. cit.*, pl. 31/2—4; pl. 36/11.

acțiuni în legătură cu cel de al doilea război dacic<sup>10</sup>. Această interpretare nu a fost contestată<sup>11</sup>. Concluzia firească ar fi deci că și plumbul trebuie pus în legătură cu luptele duse de Traian pentru cucerirea Daciei, în anii 105—106. Apreciem însă că examinarea comparată a discului de plumb ar putea deschide noi posibilități de identificare și datare. Prin unele deosebiri față de tipul monetar comparat, relieful poate contribui la o mai sigură datare a acestuia din urmă.

Pentru a putea trage totuși concluzii valabile în legătură cu datarea piesei de plumb se impune o sumară reexaminare a încadrării cronologice a tipului monetar analog.

Monedele din care coboară relieful de pe plumb au fost datate într-o perioadă destul de lungă. Datarea mai precisă a întâmpinat dificultăți ridicate de împrejurarea că legendele indică doar consulatul al V-lea (1 ianuarie 103 — 1 ianuarie 112) fără alte elemente (*tribunicia potestas, imperator*), indispensabile pentru a putea îngusta perioada arătată de menționarea singulară a consulatului. Este însă sigur că ele nu pot fi datate înainte de 1 ianuarie 103, căci împăratul nu deținea titlul *dacicus* și *consulatus* al V-lea. Teoretic deci, tipul monetar cu Traian pregătindu-se să străpungă din fuga calului dacul căzut — în legenda căruia se cuprinde atât titlul dobândit după prima victorie asupra dacilor cât și menționarea consulatului al V-lea — poate fi datat după 1 ianuarie 103, an în care împăratul a sărbătorit primul său triumf al campaniei dacice. Pare însă puțin probabil că emisiunile respective au fost bătute cu ocazia manifestărilor prilejuite de eveniment, deoarece se deosebesc radical de puținele emisiuni ale anului, în legătură evidentă cu războiul dacic. Acestea din urmă au numele împăratului la nominativ și atributul DACICUS (scris înfreg), în timp ce celelalte au legendă dedicatorie (la dativ), mențiunea SPQR și atributul DAC (icus). Nimic nu se opune însă ca emiterea să se fi făcut începând cu anul următor.

Interpretarea invocă în sprijinul său citeva amănunte oferite de alegoria reversului, de natură să fundamenteze convingerea că momentul la care face aluzie nu este victoria definitivă. În acest sens deci trebuie interpretat faptul că împăratul este înfățișat încă în luptă, în timp ce se pregătește să lichideze, prin străpungere cu sulița — alegorie — un inamic îngenunchiat dar nu răpus. Acțiunea lui minioasă ca și galopul calului, fără sens în condițiile unei victorii definitive, ar avea rolul să amintească, în primul rând romanilor, că lupta nu s-a sfârșit. Lipsa unor mențiuni cu VIC (*toria*) DAC (*ica*), DAC (*ia*), CAP (*ta*), ca și a scenelor cu trofee și dac plingând sau dac cu mâinile legate, atât de frecvente pe unele emisiuni, dă de înțeles că deși aflată sub copitele calului lui Traian, Dacia nu a fost definitiv cucerită. Ca atare, am putea presupune că respectivul tip monetar a putut fi emis cel mai târziu cu ocazia lucrărilor de pregătire a celei de a doua campanii dacice, începută în anul 105.

Totuși se consideră că tipurile monetare lipsite de elemente certe de datare, de care am apropiat discul în cauză, se referă la succesele definitive ale războiului, nu la acțiuni militare parțiale<sup>12</sup>, deși s-ar impune o explicație

<sup>10</sup> Cohen, p. 68—69.

<sup>11</sup> C. Moisil, *op. cit.*, p. 1490.

<sup>12</sup> *Ibidem*, p. 1491.

pentru lipsa unor emisiuni, legate de campania dacică, în răstimpul dintre cele două campanii și chiar în timpul ultimului război.

Dar dacă pentru tipul monetar ne putem gândi la o datare anterioară celui de al doilea război dacic, mai puțin ca o comemorare a primului, în care poporul simbolizat printr-un dac căzut a fost înfrânt, ci mai mult ca o pregătire a campaniei viitoare, rămâne de văzut în ce măsură și discul de plumb poate primi aceeași datare.

Relieful introduce printre alte elemente noi și scena încoronării împăratului de către Victoria, alegorie întâlnită pe monedele lui Traian și înainte de înfringerea definitivă a poporului dac, după campania din anul 102, în timpul consulatului al IV-lea. Încă din anul 102 împăratul a emis piese de aur, argint și bronz, cu diferite tipuri, printre care Victoria singură<sup>13</sup>, și Victoria ținând deasupra capului împăratului o coroană de lauri<sup>14</sup>. Alte tipuri înfățișează un dac silit să suporte sarcina unui trofeu pe care un roman îl așază asupra sa<sup>15</sup>, ori un personaj închipuind Dacia, ingenuchiată în fața lui Traian<sup>16</sup>. Atât stilul cât și conținutul acestor emisiuni sînt deosebite de cele ale tipurilor emise după cel de-al doilea război.

Ne apare deci din ce în ce mai clar că autorul plumbului a avut la îndemînă încă înaintea declanșării celui de-al doilea conflict, toate elementele care au stat la baza sintezei de pe relief.

Dar plumbul aduce, așa cum am văzut, amănunte necunoscute tipurilor monetare luate de model. Ne referim la căciula purtată de inamicul ingenuchiat și la scutul pe care-l opune furiei marelui cuceritor. Se știe — și se vede într-o nesfîrșită suită de opere sculpturale, printre care metopele de pe monumentul triumfal de la Tropaeum Traiani<sup>17</sup> și scenele de pe columnă<sup>18</sup> — că în timp ce dacii de rînd (*comati, capillati*) umblau cu capul descoperit, nobilii și fruntașii (*tarabostes, pileati*) purtau de obicei o căciulă ascuțită<sup>19</sup>. Însuși Decebal este redat pe columna lui Traian purtînd acest semn distinctiv. Toate tipurile monetare bătute în scopul comemorării luptelor duse pentru cucerirea Daciei, în care sînt figurați daci, îi înfățișează pe aceștia purtînd pe cap un acoperămint scund, prevăzut uneori cu un fel de boruri. Pe disc însă, căciula purtată de dacul căzut este neobișnuit de lungă — și gîndim că nu întîmplător, dacă reținem că dacilor de rînd nici nu le era îngăduit să poarte cușma. Deci prin această subliniere, relieful de plumb conferă alegoriei un conținut calitativ superior.

În ce privește forma scutului învinsului, remarcăm că printre numeroasele exemplare figurate pe coloana traiană își găsește locul și un grupaj de patru scuturi exagonale alungite, suprapuse, într-un episod cu femei dace<sup>20</sup>.

<sup>13</sup> Cohen, nr. 130; Moisil, *op. cit.*, fig. 655.

<sup>14</sup> Cohen, nr. 251; Moisil, *op. cit.*, fig. 650.

<sup>15</sup> Cohen, nr. 254; Moisil, *op. cit.*, fig. 649.

<sup>16</sup> Moisil, *op. cit.*, fig. 652.

<sup>17</sup> Gr. Tocilescu, O. Benndorf, G. Niemann, *Monumentul de la Adamklissi*: Viena, 1895;

F. B. Florescu, *Monumentul de la Adamklissi: Tropaeum Traiani*, ed. 2, București, 1961;

Idem, *Das Siegesdenkmal von Adamklissi: Tropaeum Traiani*, București, Bonn, 1965.

<sup>18</sup> C. Cichorius, *Die Relief der Traianssäule*, Berlin, 1896—1900; C. și H. Daicoviciu,

*Columna lui Traian*, București, 1966.

<sup>19</sup> C. Daicoviciu, *Istoria Românilor*, I, București, 1960, p. 268.

<sup>20</sup> Conrad Cichorius, pl. 65, Scena 91; cf. F. B. Florescu, *Das Siegesdenkmal ...* fig. 307.

Monumentul triumfal de la Adamelisi reproduce în mai multe rânduri această formă de scut (cu variante) pe metope, acestea fiind purtate de luptători din armata romană<sup>21</sup>; ele intră în componența trofeului din virful monumentului<sup>22</sup> și pe cunoscuta friză a armelor unde uneori peste scuturi sînt figurate arme curbate<sup>23</sup>.

Un relief fragmentar de marmură găsit la Capidava, provenit dintr-un monument triumfal distrus, reproduce un trofeu cu două scuturi din care unul oval iar cel de-al doilea exagonal lunguieț, flancat în stînga de un mare scut asemănător cu ultimul<sup>24</sup>.

Unii cercetători consideră scutul exagonal lunguieț specific roman, dar sînt și păreri potrivit cărora armele de pe monumentele luptelor dintre daci și romani ar fi rodul unor tradiții artistice și mai puțin al realităților etnice<sup>25</sup>.

Relieful de plumb pune în valoare această ultimă ipoteză prin chiar faptul că inamicul se apără cu o armă atribuită romanilor și explică prezența ambelor feluri de scuturi printre armele capturate de la daci, redată pe reversurile monedelor bătute de Traian după cucerirea definitivă a Daciei<sup>26</sup>.

Reținem din analiza celor două categorii de monumente că relieful de plumb prezintă asemănări certe cu unele tipuri monetare lipsite de elemente care să oblige la punerea lor în legătură cu înfrîngerea definitivă a dacilor. Că plumbul se referă la acțiuni ale lui Traian asupra dacilor este evident din chiar asemănarea cu tipul monetar amintit.

Pînă la aflarea altor piese de felul plumbului în discuție, dar care să reproducă reversurile altor tipuri monetare legate de fazele campaniilor dacice, spre a convinge că piesa noastră face parte dintr-o suită comemorativă emisă după terminarea definitivă a războiului, nu este exclusă posibilitatea emiterii lui în timpul pregătirii sau imediat după începerea ultimei campanii.

Odată emisă ipoteza că relieful de plumb poate fi și anterior celui de al doilea conflict dacic, este de la sine înțeles că și pentru tipul monetar putem admite o datare anterioară anului 105, anul începerii ultimei campanii, dat fiind strînsa interdependență dintre cele două categorii de monumente, cu precizarea că relieful de pe disc nu putea exista înaintea tipului monetar.

În concluzie, dacă pentru diferitele variante ale tipului monetar luat ca mijloc de comparație este posibil să admitem ca dată a emisiunii anii 104—105, pentru relieful de plumb ne-am putea fixa asupra anului 105.

Concepute ca parte integrantă dintr-un complex de acțiuni preparatorii fără precedent, al cărui efect psihologic nu mai trebuie dovedit, emisiunile tipului monetar închipuind pe împărat sub brațul ocrotitor al Victoriei pregătită să-l încoroneze, în timp ce zdrobirea Daciei, pe jumătate căzută, este iminentă, își capătă o interpretare posibilă.

<sup>21</sup> F. B. Florescu, *Das Siegesdenkmal*, pl. 55, p. 637.

<sup>22</sup> *Ibidem*, fig. 14, 129, 130, 176.

<sup>23</sup> *Ibidem*, pl. 10.

<sup>24</sup> Gr. Florescu (R. Florescu și P. Diaconu), *Capidava*, I, 1958, fig. 53.

<sup>25</sup> Gr. Florescu, *Capidava*, I, p. 125.

<sup>26</sup> Cohen, nr. 531, 532—538; C. Moșil, *op. cit.*, fig. 672, 673—674; 682—683; 444,

Existența reliefului de plumb nu poate fi înțeleasă în afara rolului atribuit emisiunilor monetare din care a fost inspirat.

Prezența plumbului în incinta lagărului legiunii a XI-a Claudia, sau în preajma lui, este în concordanță cu faptul aducerii de către Traian a acestei legiuni la Durostorum.

## UN RELIEF EN PLOMB RELATIF AUX GUERRES DE L'EMPEREUR TRAJAN POUR LA CONQUÊTE DE LA DACIE

### RÉSUMÉ

Au cours de l'an 1966, les environs de l'ancien municpe romain de Durostorum livrèrent un relief circulaire en plomb reproduisant l'allégorie d'un vaincu foulé aux pieds par la monture de l'empereur, tandis que la déesse de la Victoire tend vers l'empereur une couronne. Cette image est très ressemblante à celle figurant sur le revers de quelques émissions de l'empereur Trajan. Ce qui distingue l'image de type monétaire de notre relief c'est l'absence, sur la première, de la Victoire et du bouclier que le vaincu tente d'opposer à son vainqueur. Sur le relief, le vaincu est coiffé d'un haut bonnet. Du fait de l'absence des éléments permettant une datation plus serrée, les émissions monétaires de ce genre ont été datées des années 104—110, grâce à la légende qui mentionne le V<sup>e</sup> consulat, détenu par Trajan juste à cette époque.

L'étude comparée de ces deux catégories de monuments (les émissions monétaires et le plomb) met nettement en lumière l'air furieux de l'empereur, sa décision à tuer, la tentative (sur le plomb) de l'ennemi à se retrancher derrière son bouclier, scènes inattendues pour l'allégorie occasionnée par une victoire. Il semble donc naturel d'attribuer les émissions monétaires aussi bien que le plomb à une époque antérieure au commencement de la deuxième guerre dacique, mais postérieure à la première. Compte tenu aussi de certaines caractéristiques de la légende gravée sur le type monétaire (interdisant la datation de ces émissions avant l'an 104), on peut proposer comme date d'entrée en circulation des émissions monétaires les années 104—105. Le relief en plomb étant la copie du revers du type monétaire, on ne saurait le dater avant l'an 105.

La présence de la déesse Victoria dans l'allégorie du relief peut être interprétée comme un acte d'adhésion à la campagne menée par l'empereur contre le peuple dace, déjà vaincu lors d'une première guerre. Le bonnet excessivement pointu du vaincu souligne tout particulièrement le fait que c'était la puissance politique des Daces qui était combattue en tout premier lieu — puissance détenue par les nobles *pileati*.

Ces émissions monétaires, ainsi que le disque en plomb devaient faire partie de la panoplie psychologique des préparatifs inédits qui ont précédé à l'anéantissement de la puissance de l'union des tribus daciques.

### EXPLICATION DE LA FIGURE

Fig. 1. — Relief en plomb avec l'allégorie des guerres de l'empereur Trajan pour la conquête de la Dacie (agrandissement).



## UN RELIEF VOTIV DESCOPERIT ÎN DOBROGEA

DE

EMIL MOSCALU și CONSTANTIN C. PETOLESCU

În anul 1969 a fost descoperită între actualele localități Seimeni<sup>1</sup> și Cernavoda (în apropierea anticului Axiopolis<sup>2</sup>), într-o prăbușire a malului Dunării, o plăcuță votivă romană din marmură albă cu nuanțe vineții. Locul descoperirii rămâne nedeterminat mai precis, afară doar că este mai aproape de Cernavoda<sup>3</sup>.

Relieful este fragmentar, lipsind colțurile din dreapta; partea rămasă din bordura din dreapta și bordura inferioară sînt puțin deteriorate. Relieful este de formă rectangulară; dimensiunile sînt următoarele: înălțimea = 0,183 m; lățimea = 0,14 m; grosimea = 0,028 m.

Prezintă interes deosebit faptul că plăcuța este sculptată pe amîndouă fețele.

Pe una din fețe apare imaginea cunoscută a cavalerului trac (fig. 1,3). Imaginea este încadrată de un profil simplu; sus și pe laturi acesta măsoară 0,01 m; jos, mai lat, măsoară 0,04 m.

Cavalerul este reprezentat în galop spre dreapta. Mantia (*chlamys*) îi flutură în spate, formînd trei cute în formă de evantai; o parte a manticii îi este petrecută pe după git, formînd în spate o a patra cută, peste capătul căreia se suprapune pumnul mîinii drepte. Mîna respectivă este încoercat redată din punct de vedere anatomic, pornind mai sus de umăr, de după mantie. Mîna stîngă, care nu se vede, ținea probabil frîul. Capul și bustul cavalerului sînt redade aproape din profil, privind înainte. Coafura zeului este simplă, fără bucele obișnuite. Marginea de jos a tunicii este marcată printr-o incizie în unghi realizată cu scalpul. Datorită executării sumare a detaliilor, încălțările (*embades*) se confundă cu îmbrăcămintea.

Calul este realizat simplu, din profil spre dreapta, puțin deteriorat în partea din față a capului. I se văd doar picioarele din dreapta. Deși calul este în galop, piciorul din spate este redat inert. Piciorul drept din

<sup>1</sup> *Tabula Imperii Romani*, L-35 Bucurest, 1969, p. 65, s.v. *Seimeni*.

<sup>2</sup> *Ibidem*, p. 24-25, s.v. *Axiopolis*.

<sup>3</sup> Relieful a fost descoperit de un elev din Cernavoda și se află acum în posesia prof. Viorica și Valentin Albu din Cernavoda, cărora le mulțumim pentru amabilitatea de a ne fi pus la dispoziție relieful pentru publicare.

față, arcuit din genunchi, deasupra unui altar, atinge marginea chenarului în relief. În colțul drept de jos se află altarul, dreptunghiular, cu profile, de pe care se înalță flacăra.<sup>4</sup>

Tratarea întregii reprezentări este sumară și denotă stângăcie. Trezirea dintre detalii se face prin incizii clare, precise și schematice. Vîrfurile



Fig. 1. — Relief de marmură cu reprezentarea cavalerului trac (avers).

cozii calului, marginile mantiei fluturînd, creștetul călărețului și copita piciorului drept din față al calului ating marginile chenarului. Raportul între înălțimea și lungimea reprezentării este în detrimentul celei din urmă.

Din reprezentare lipsesc cu totul elementele adiacente, obișnuit întîlnite pe reliefurile cavalerului trac: cîinele, mistrețul, arborele, șarpele. Zeul apare în ipostază de cavalier pașnic, înlăturînd incertitudinea în legă-

<sup>4</sup> Pentru cultul și reprezentările cavalerului trac, cf. Gawril I. Kazarow, *DissPann*, 2, 1938, 14; idem, *Heros*, s.v.; *RE*, Suppl. III (1918), col. 1132—1149, și *RE*, VI A (1936), col. 478—488.



tură cu rostul mâinii drepte ridicate, în care nu putea fi lancea<sup>5</sup>, ci un alt obiect, greu de identificat; în alte împrejurări ține un vas, rhytonul etc. Eventual mâna apare în gestul de *benedictio Latina*<sup>6</sup>; caracterul sumar al sculpturii nu ne lasă să vedem poziția degetelor, dacă arătătorul și mijlociul erau ridicate în sus.



Fig. 2. — Reversul aceluiași relief cu reprezentarea unei divinități (Iupiter).

Cei mai cunoscuți cercetători ai cultului cavalerului trac fac o clasificare minuțioasă a reliefulor acestuia<sup>7</sup>. De aici încercarea tuturor cercetătorilor de a încadra fiecare relief nou descoperit într-unul din tipurile (grupele) cunoscute<sup>8</sup>, uneori descoperind variante noi<sup>9</sup>. După clasificarea

<sup>5</sup> Pe unele monumente, unde aceasta lipsește, se presupune că era redată prin policromie. Cf. S. Scorpan, *Cavalerul trac*, Muzeul regional de arheologie Dobrogea, 1967, nr. 3, 4.

<sup>6</sup> Cf. G. Kazarow, *Disspann*, 2, p. 7; C. Scorpan, *op. cit.*, nr. 19.

<sup>7</sup> Cf. G. Kazarow, *op. cit.*, p. 5 și urm.; Ivanicka Georgijeva, *Eirene*, 4, Praga, 1965, p. 113—115.

<sup>8</sup> C. Scorpan, *op. cit.*, p. 5 și urm.

<sup>9</sup> N. Gudea, *SCIV*, 22, 1971, 2, p. 346.

propusă de Kazarow, relieful de față face parte din tipul A<sup>10</sup>. Relieful cavalerului trac prezintă o gamă foarte variată de reprezentări, în care diferențele în cadrul aceluiași tip sînt minime, în funcție de maniera de lucru proprie fiecărui lapidar.

Analogii mai apropiate găsim pe două reliefuli fragmentare dobro-



Fig. 3. — Desenul reliefului cu reprezentarea cavalerului trac.

gene<sup>11</sup>. Relieful în chenar rectangular se întâlnește pe multe reprezentări din Bulgaria și Dobrogea<sup>12</sup>. Forma altarului are perfecte analogii pe unele reliefuli dobrogene<sup>13</sup>.

În relieful cavalerului trac, acesta este de obicei reprezentat din față; totuși nici reprezentarea capului din semiprofil nu este rară<sup>14</sup>.

<sup>10</sup> G. Kazarow, *op. cit.*, p. 5 și urm.; Ernest Will, *Le relief cultuel gréco-romain. Contribution à l'histoire de l'art de l'Empire Romain*, Paris, 1955, p. 66 și urm.

<sup>11</sup> C. Scorpan, *op. cit.*, nr. 12, 16.

<sup>12</sup> G. Kazarow, *op. cit.*, Tafelband (planșe), *passim*; C. Scorpan, *op. cit.*, nr. 5, 17, 18, 37, 39, 40; G. Bordenache, *Sculture greche e romane del Museo Nazionale di antichità di Bucarest*, I, 1969, nr. 208, 212, 215, 226, 232, 234, 240.

<sup>13</sup> C. Scorpan, *op. cit.*, nr. 4, 12, 16, 19; G. Bordenache, *op. cit.*, I, nr. 213, 234, 243, 247.

<sup>14</sup> E. Will, *op. cit.*, p. 220.

Relieful descoperit între Seimeni și Cernavoda se adaugă bogatei serii de reprezentări ale cavalerului trac descoperite în Dobrogea<sup>15</sup>. De la Axiopolis se cunoaște pînă acum numai un relief de marmură al cavalerului trac<sup>16</sup>.

Piesa de față prezintă interes și prin faptul că are amîndouă fețele lucrate. Imaginea de pe revers (sculptată invers față de cea a cavalerului trac) reprezintă o siluetă umană în picioare (fig. 2).

Deoarece execuția este neterminată, credem că este vorba de un rebut de atelier. Reprezentarea este încadrată într-un chenar schițat pe marginile plăcii.

Se disting bustul nud și cea mai mare parte a părții inferioare a corpului, într-un vestmînt cu falduri. Mîna dreaptă pare a fi lăsată în jos; cu stînga, abia schițată, ținea un obiect lung, o lance sau un sceptru. Capul nu a mai fost sculptat; s-a marcat numai spațiul necesar executării acestuia, renunțîndu-se ulterior la sculptură. Probabil că partea inferioară a sculpturii s-a rupt înainte de terminarea finisării.

Identitatea acestei figuri se poate doar presupune. Personajul apare cu bustul nud, avînd în mîna stîngă sceptrul iar în dreapta patera, ceea ce permite identificarea acestuia cu Iupiter<sup>17</sup>. În această ipostază, zeul mai apare pe alte două reliefuri, unul provenind din Oltenia<sup>18</sup>, celălalt cu loc de descoperire necunoscut<sup>19</sup>, amîndouă aflate în colecția Institutului de arheologie din București. Pe relieful descris de noi mai sus nu se văd însă nici vulturul, nici altarul.

În legătură cu ordinea în care au fost sculptate imaginile, am opinat că aceea a cavalerului trac a fost executată ulterior. Spărturile din colțurile reliefului cu cavalerul nu puteau determina refolosirea plăcii pentru o nouă sculptură. Cînd, în diferite împrejurări, piesele sacre erau distruse sau deteriorate, acestea nu erau aruncate sau reutilizate pentru alte sculpturi, ci erau adunate și îngropate cu pietate în niște gropi speciale numite *favissae*<sup>20</sup>. Astfel, din descoperiri mai recente din ținuturile noastre, ar fi să amintim tezaurul de sculpturi de la Tomis<sup>21</sup> sau depozitul de la Cio-roiu Nou din Oltenia<sup>22</sup>. Imaginea abia schițată de pe spatele plăcuței cu cavalerul trac nu fusese încă expusă într-un sanctuar sau pe un altar

<sup>15</sup> Cf. astfel R. Vulpe, *Histoire ancienne de la Dobroudja*, în vol. *La Dobroudja*, București, 1938, p. 230—233; G. Bordenache, *Dacia, N.S.*, 4, 1960, p. 502—503; R. Vulpe, *Dacia, N.S.*, 8, 1964, p. 335—343; Gh. Poenaru Bordea, *Noi monumente epigrafice din Scythia Minor*, Constanța, 1964, p. 103 și 131—132; A. Rădulescu, *ibidem*, p. 155—156 și 162; C. Scorpan, *op. cit.* (care citează și descoperiri mai vechi); D. M. Pippidi, *Studii de istorie a religiilor antice*, București, 1969, p. 219—224; G. Bordenache, *Sculpture grece e romane ...*, I, p. 99—105, nr. 203—217; E. Zavatîn-Coman, *Pontica*, 4, 1971, p. 297—300.

<sup>16</sup> G. Bordenache, *Sculpture grece e romane ...*, I, p. 104—105, nr. 217.

<sup>17</sup> După sugestia lui I. Barnea.

<sup>18</sup> D. Tudor, *Dacia*, 9—10, 1941—1944, p. 415, nr. 14, fig. 10/2; G. Bordenache, *op. cit.*, I, nr. 148, pl. 63.

<sup>19</sup> G. Bordenache, *op. cit.*, I, nr. 149, pl. 63.

<sup>20</sup> H. Thédénat, *Favissae*, s.v., *DA*, II, 2 1896, p. 1 024—1 025.

<sup>21</sup> V. Canarache, A. Aricescu, V. Barbu, A. Rădulescu, *Tezaurul de sculpturi de la Tomis*, București, 1963, p. 121—122; R. Vulpe, *Din istoria Dobrogei II*, București, 1968, p. 264; D. M. Pippidi, *Studii de istorie a religiilor antice*, 1969, p. 306—307.

<sup>22</sup> D. Tudor, *Omagiu lui P. Constantinescu-Iași*, București, 1965, p. 114 (cf. *ibidem*, nota 9, unde arată că descoperiri similare s-au făcut și în Iugoslavia); D. Tudor, Ileana Diaconescu, *Gh. Popilian, Apulum*, 6, 1967, p. 595—597.

domestic (*lararium*); ea nu devenise obiect sacru. Ea putea fi deci reutilizată după ce, printr-o martelare sumară, imaginea divină a fost ștearsă. Plăcuța a fost ajustată corespunzător, jos și sus, dovadă că aici chenarul nu mai există.

Condițiile neclare în care a fost descoperit relieful permit numai o încadrare cronologică mai largă a modestului *ex voto* din epoca romană (secolele II—III e.n.). Calitatea mediocră a execuției, ca și reutilizarea unei plăcuțe de marmură provenind de la un rebut de atelier, o înscriu ca opera unui modest lapicid din Dobrogea romană.

## UN RELIEF VOTIF DÉCOUVERT EN DOBROUDJA

### RÉSUMÉ

En 1969, on a découvert par hasard entre Seimeni<sup>1</sup> et Cernavoda (Axiopolis)<sup>2</sup>, sur la rive du Danube, un relief votif romain en marbre blanc à nuances violacées. Le relief se trouve à l'état fragmentaire, ses deux coins de droite étant ébréchés. Il est sculpté sur ses deux faces.

Sur l'une des faces on voit l'image du cavalier thrace (fig. 1 et 3), représenté au galop vers la droite. Son manteau forme trois plis en éventail. Une partie du manteau est ramenée autour du cou, formant dans le dos un quatrième pli à l'extrémité duquel s'appuie la main droite, le poing serré. La tête et le buste sont rendus presque de profil. La coiffure est simple. Une incision marque le bord inférieur de la tunique.

Le cheval est représenté de profil à droite et seul son bipède latéral droit est visible. Sous son pied antérieur droit se trouve un autel rectangulaire d'où s'élèvent des flammes. On ne distingue ni chien, ni sanglier, ni arbre, ni serpent, éléments représentés habituellement sur les reliefs du cavalier thrace. Le dieu apparaît ainsi dans l'hypostase du cavalier paisible. Sa main gauche semble esquisser le geste de *benedictio latina*<sup>4</sup>.

Les analogies les plus proches sont offertes par deux reliefs fragmentaires de la Dobroudja<sup>11</sup>. Les reliefs à bordure rectangulaire sont fréquents en Bulgarie et dans la Dobroudja<sup>12</sup>; l'autel est identique à celui d'autres reliefs de cette même région<sup>13</sup>.

Au revers, on voit l'ébauche d'une figure humaine debout (fig. 2), restée inachevée, d'où l'on peut déduire qu'il s'agit d'un rebut d'atelier. On distingue le buste et une partie de la moitié inférieure du corps, dans un vêtement drapé. Le bras droit est abaissé, tandis que le main gauche tient la hampe d'un sceptre ou d'une lance. Le contour de la tête est simplement esquissé. Il s'agit d'une représentation de Jupiter.

C'est cette représentation-ci qui a été esquissée la première, sans avoir été achevée; celle du cavalier thrace a été entreprise ensuite et menée à bonne fin. Les ébréchures des coins sont postérieures à l'exécution du relief du cavalier. Lorsque des pièces sacrées venaient à être endommagées, elles n'étaient ni jetées, ni utilisées pour de nouvelles sculptures,

mais enterrées dans des fosses spéciales (*favissae*). On peut citer ainsi le cas du trésor de sculptures de Tomis <sup>21</sup> et celui du dépôt de Cioroiul Nou, en Olténie <sup>22</sup>.

L'image représentée au revers n'était pas parvenue à être exposée dans un sanctuaire ou sur un autel domestique (*lararium*) : elle n'était donc pas devenue un objet sacré et pouvait être réemployée.

Vu les conditions de la découverte, la pièce ne peut être assignée qu'approximativement aux II<sup>e</sup>—III<sup>e</sup> siècles.

#### EXPLICATION DES FIGURES

Fig. 1. — Ex voto de marbre avec représentation en relief du cavalier thrace.

Fig. 2. — Revers de la même pièce, avec une représentation ébauchée de Jupiter.

Fig. 3. — Dessin du relief représentant le cavalier thrace.



# O NOUĂ INSCRIPȚIE DESCOPERITĂ LA POTAISSA

DE

ZAHARIA MILEA și MARIA MAGDALENA JUDE

Numeroasele materiale arheologice descoperite la Turda confirmă existența Potaissei încă din perioada Daciei libere, fiind o așezare cu caracter agricol. Descoperiri mai importante au fost cele de pe „Dealul Zinelor”, „Dealul Suia”, „Pordei”, „Cetate” etc. Potaissa dacică era destul de dezvoltată, ceea ce l-a determinat pe Ptolemeu să o numească „dintre cele mai de seamă din Dacia Romană”.

După anul 106, când începe colonizarea Daciei, noii veniți au găsit aici o populație destul de numeroasă, fapt ce-i determină să mențină toponimicul autohton, dar așezarea rămâne încă aproape 100 de ani în situația juridică de *vicus*. De o dezvoltare mai rapidă a Potaissei romane putem vorbi numai după aducerea legiunii a V-a Macedonica pe aceste meleaguri, la începutul războaielor cu marcomanii (167), pentru apărarea granițelor provinciei Dacia Porolissensis. După această dată Potaissa devine un important punct militar, centru al romanizării în această zonă, primind totodată un puternic impuls în direcția dezvoltării urbane (este ridicată la rangul de *municipium* și probabil, apoi, la cel de *colonia*). În secolul al III-lea este depășită ca suprafață și număr de populație numai de Sarmizegetusa și Apulum devenind al treilea mare oraș al Daciei.

Puternica romanitate manifestată la Potaissa, precum și locul ocupat în ierarhia juridică a orașelor romane, se demonstrează prin documentele scrise — numeroasele inscripții descoperite pe teritoriul actualului oraș și al împrejurimilor sale.

Inscripția care constituie obiectul acestui articol a fost descoperită în toamna anului 1968.

*Altar votiv* (fig. 1), din gresie calcaroasă, descoperit la poalele dealului „Cetate”, deal pe care era situat castrul legiunii a V-a Macedonica, pe versantul estic, la punctul unde șoseaua națională (varianta nouă) traversează Valea Sindului și linia ferată. Are forma paralelipipedică, obișnuită, a altarelor romane. Baza altarului se păstrează bine și este ornamentată cu patru nervuri despărțite la mijloc de o excavație ovală. Capitелul este deteriorat; din ornamentație se păstrează numai partea inferioară. Latura dreaptă a cîmpului inscripției este de asemenea deteriorată, dar fără a

împiedica lectura corectă a epigrafei. Altarul are dimensiunile de  $61 \times 29 \times 24$  cm, iar câmpul inscripției de  $29 \times 20$  cm. Literele frumos executate au mărimi diferite : r.1 = 4 cm ; r.2 = 3,2 cm ; r.3-4 = 2,8 cm ; r.5 = 2,2 cm și r.6 = 2,8 cm.

Textul inscripției :

SILVANOD  
OMESSTIC  
AVRELVIA  
RSCRIBA  
MVNICSE  
POT

Silvano D-  
omesstic [o]  
Aurel (ius) Via [to]-  
r scriba  
munic (ipi) Se [p] (timi)  
Pot (aissensis)

*Traducere* : Lui Silvanus Domesticus, Aurelius Viator, secretar al municipiului Potaissa.

În r.2 epitetul Domesticus este scris cu doi de S și este ligatura M+E, iar în r.3 e ligatura A+V+R.

Altarul, deși simplu ca execuție, este un document arheologico-epigrafic foarte important, atât pentru istoria Potaissei, cât și pentru istoria Daciei în general.

Cultul lui Silvanus, adorat la început ca zeu al pădurilor, iar mai târziu ca zeu al întregii economii rurale în lumea de meseriași și agricultori, era răspândit în ținuturile tracice mai mult ca în oricare parte a imperiului roman, fiind un cult simplu și puțin pretențios. Aceasta este explicația popularității acestei divinități la Dunărea de jos. Din numeroasele atribute ale lui Silvanus au rezultat și numeroase epitete. În Dacia este amintit ca Silvanus Domesticus<sup>1</sup>, Silvanus Silvester (zeu al pădurilor) apoi este amintit ca egal al altor zeități romane — Silvanus, Terra Mater și Hercule<sup>2</sup>, Silvanus Silvester și Diana<sup>3</sup>, sau chiar ca ocrotitor al împăratului, Silvanus Augustus<sup>4</sup>.

La Potaissa, ca și în toată Dacia romană, cultul lui Silvanus s-a bucurat de mare popularitate, fiind îmbrățișat și de populația orășenească, fapt dovedit de un număr destul de mare de inscripții (până acum 9 la număr — din care una incertă). Zeul Silvanus, cu epitetul de Domesticus, este amintit la Potaissa în 8 din cele 9 inscripții<sup>5</sup>.

Numărul relativ mare al altarelor descoperite la Potaissa închinat lui Silvanus arată popularitatea de care se bucura această zeitate în localitate. Putem presupune că aici a existat un templu ; prezența unui *flamen* al zeului este dovedită<sup>6</sup>.

Dintre împărații romani, cel care a dat o mare atenție Potaissei a fost Septimius Severus, probabil datorită sprijinului militar acordat de către legiunea a V-a Macedonica în primii săi ani de domnie. Dealtfel

<sup>1</sup> CIL, III, 1143, 1147, 1151, 1360.

<sup>2</sup> CIL, III, 1152.

<sup>3</sup> CIL, III, 1154.

<sup>4</sup> CIL, III, 1146.

<sup>5</sup> C. Daicoviciu, Dacia, 7-8, 1937-1940, p. 314 ; CIL, III, 7691 ; I. I. Russu, Materiale, 6, 1959, p. 881-882, nr. 16, fig. 16 ; I. I. Russu - Z. Milea, Probleme de muzeografie, Cluj, 1964, p. 19, fig. 4, 5, și Addenda, p. 31, nr. 4 ; I. I. Russu, Din activitatea muzeelor noastre, p. 103-104, fig. 3 ; I. I. Russu, ActaMN, 5, 1968, p. 466, fig. 12 și CIL, III, 890.

<sup>6</sup> CIL, III, 903.



el acordă orașului titlul de *municipium* și apoi cel de *colonia*. Calitatea de *municipium* a Potaissei acordată de împăratul Septimius Severus este cunoscută din mai multe inscripții <sup>7</sup>.

Municipiile și coloniile romane aveau după modelul Romei *apparitores magistratum* ai lor, printre care și un *scriba*. Între *scribae municipali*




Fig. 1. — Altar votiv dedicat lui Silvanus Domesticus.

se disting două categorii: *scriba IIviri* resp. *IVviri* și *scriba aedilici*. Clasa mai aleasă era *scriba IIviralis* (resp. *questori*) care primesc un salariu anual de 1 200 sesterți, spre deosebire de *scriba aedilicius* cu numai 800 sesterți și *librarius*, 300 sesterți.

Pe lângă fiecare din *IIviri* din Capua erau doi secretari, care aveau în subordinele lor câte un *librarius* <sup>8</sup>, *scriba IIviralis* <sup>9</sup>, *scriba IIviralis et questorius*, sinte menționați și *scriba* pe lângă *IVviri* <sup>10</sup>.

Numele dedicantului AVREL(ius) VIA [to] R <sup>11</sup> mai este cunoscut în această parte a țării dintr-o inscripție descoperită lângă Dej. În inscripția

<sup>7</sup> CIL, III, 913 = 7689; CIL, III, 7804 = Eph, II, nr. 413; AISC, I, 1928–1932, 2, p. 61; AISC, III, 1936–1940, p. 324–325, fig. 7, și probabil CIL, III, 903.

<sup>8</sup> EphemEpigr, III, p. 216, nr. 879 = Dessau, 6315.

<sup>9</sup> CIL, X, 3906 = Dessau, 6316.

<sup>10</sup> EphemEpigr., III, 107.

<sup>11</sup> I. I. Russu, Din activitatea muzeelor, Cluj, 1956, p. 131, nr. 7.

noastră, după numele dedicantului urmează cuvântul *scriba*, fapt ce ne indică funcția de secretar pe care o deținea în cadrul administrativ al Potaissei.

Atît numele dedicantului cît și funcția pe care o îndeplinea apar pentru prima dată în inscripțiile descoperite la Potaissa. Pînă acum mai este cunoscută o singură inscripție cu o asemenea funcție în Dacia, și anume în cel mai mare oraș al Daciei romane, Sarmizegetusa.

Epigrafa aduce completări importante în privința organizării administrative a Potaissei. Ținînd cont de faptul că acest oraș era situat într-un important nod de comunicații, și că deținea rolul unui mare centru militar, apărînd granițele de nord ale Daciei, epigrafa noastră are o valoare deosebită.

## NOUVELLE INSCRIPTION DÉCOUVERTE À POTAISSA

### RÉSUMÉ

Un autel votif (fig. 1), en grès calcareux, dédié à la divinité *Silvanus Domesticus*, a été découvert, durant l'automne de 1968, à Potaissa (Turda), près de la colline « Cetate », où se trouvait autrefois le castrum *Lum.*

Après le nom de l'auteur de la dédicace *Aurel(ius) Via(to)r*, suit le mot *Scriba* (secrétaire), qui définit ainsi la fonction qu'il avait dans l'administration de Potaissa. C'est la première découverte à Potaissa — et la seconde pour toute la Dacie — qui atteste l'existence de cette fonction administrative.

### EXPLICATION DES FIGURES

Fig. 1. — Autel votif dédié à *Silvanus Domesticus*.

## UN DONARIUM ROMAN DESCOPERIT LA GORNEA (JUD. CARAȘ-SEVERIN)

DE

NICOLAE GUDEA

În anii 1968—1970 Muzeul județean din Reșița a efectuat ample cercetări arheologice în hotarul satului Gornea (com. Sichevița; jud. Caraș-Severin). Au fost identificate așezări omenești din epocile: paleolitică, neolitică, o așezare fortificată din epoca bronzului, o stațiune de tip Basarabi, urme de locuire din epoca dacică, o așezare romană, o cetate din epoca romană târzie și în mai multe puncte au fost dezvelite morminte din epoca feudală<sup>1</sup>.

Pe locul numit „Căunița de sus”, un platou aflat la nord de șoseaua Orșova — Moldova Veche, în dreptul punctului kilometric 76 a fost identificată o așezare romană rurală din care au fost cercetate exhaustiv: o construcție de piatră, probabil o locuință și un bordei alăturat<sup>2</sup>. Într-o secțiune trasată pentru determinarea limitei spre vest a acestei așezări, la circa 60 m vest de construcția de piatră au apărut în stratul imediat următor humusului actual, la 0,25—30 m adâncime, foarte aproape una de alta: o monedă de bronz de la Gordianus al III-lea și un fragment dintr-o tăbliță de bronz cu inscripție (*donarium*)<sup>3</sup> care va fi descris în cele ce urmează<sup>4</sup>:

<sup>1</sup> Cercetările au fost efectuate în colaborare cu Institutul de istorie și arheologie și Muzeul de istorie al Transilvaniei din Cluj. Despre cercetările de la Gornea: Gh. Lazarovici — I. Dragoimir, *Cercetări arheologice la Gornea* (mss), raport de ansamblu; pentru epoca paleolitică: Fl. Moșoșanu, SCIV, 21, 1970, 4, p. 531—538; pentru epoca neolitică: Gh. Lazarovici, *O așezare de tip Vinča la Gornea (jud. Caraș-Severin)*, comunicare la Sesiunea muzeelor, 1969; Gh. Lazarovici, ActaMN, 6, 1969, p. 5; pentru epoca bronzului: SCIV, 21, 1970, 4, p. 520; pentru epoca romană: N. Gudea, *O locuință romană rustică la Gornea*; comunicare la Sesiunea muzeelor, 1969; pentru epoca romană târzie: N. Gudea, *Un castellum roman târziu la Gornea*, comunicare la Institutul de istorie și arheologie din Cluj, 1969.

<sup>2</sup> N. Gudea, *O locuință romană rustică la Gornea*. Astăzi din neglijența forurilor locale acest monument a fost distrus, ca urmare a „inițiativei” inginerului agronom de la C.A.P. Gornea.

<sup>3</sup> *Donarium*, DA, II, 1, p. 378 (E. Saglio); *donarium*, Cabrol-Leclercq, *Dictionnaire d'archéologie chrétienne et de liturgie*, Paris, 1921, p. 1454—1456.

<sup>4</sup> În Dacia se cunosc câteva piese care intră în grupele menționate: un fragment de scut descoperit la Hălmeag (jud. Brașov): E. Hübner, AEM, 2, 1878, p. 114 și 117; un fragment dintr-o plăcuță descoperită în castrul de la Vărădia (jud. Caraș-Severin): Gr. Florescu, Istros, 1, 1934, p. 69; un fragment de medalie descoperit în castrul de la Hoghiz: K. Horedt, Materiale, 1, 1953, p. 792, fig. 4/6.

Tăblița, fragmentară, este o foaie de bronz subțire de 0,1 cm; partea din dreapta lipsește, ruptă probabil cu mult timp înainte. Dimensiunile fragmentului sînt: 5 × 4,7 × 0,1 cm. Literele, înalte de 0,8 cm, sînt scrise prin tehnica denumită „au pointillé”, rîndurile coborînd ușor în jos, spre dreapta. În rîndul al treilea de jos, litera I de la începutul rîndului se prezintă ca un L întors spre stînga. Tăblița are trei găuri destinate probabil fixării ei (se subînțelege existența celei de a patra gauri) (fig. 1, a și b). Textul și lectura donariului sînt:

A G N A  
D.D. O P P  
J V L M

Agna[m]  
d(ono) d(edit) Opp[ius]  
Iul(ianus) M[iles]<sup>5</sup>

Traducere: Oppius Iulianus, soldat (a adus drept jertfă) o mială.

Tehnica scrierii „au pointillé” era cunoscută și destul de mult utilizată în epoca romană<sup>6</sup>. Se aplica acest procedeu de scriere mai ales la obiectele de metal (de obicei din argint sau din bronz) de mici dimensiuni: cești, farfurii<sup>7</sup>, medalii<sup>8</sup>, sau donarii<sup>9</sup>. Conținutul inscripțiilor este de obicei lapidar pe de o parte datorită dimensiunilor mici ale pieselor pe care se scria, iar pe de altă parte în legătură cu destinația textelor. Inscripțiile puteau preciza: marca producătorului<sup>10</sup>, numele proprietarului<sup>11</sup>, o dedicație adresată unei zeiță sau menționarea aducerii unei ofrande, așa cum pare să apară și pe piesa de la Gornea. Forma donariilor este aceea de *tabula ansata*. Cele mai multe donarii sînt dedicații în cinstea unor zeiță: mai numeroase în cinstea lui Marte<sup>12</sup>, urmează Jupiter<sup>13</sup>; două donarii cu inscripție în limba greacă sînt închinare lui Okeanos și zeiței Thetis<sup>14</sup> sau Zeului Zeilor<sup>15</sup>. Cunoaștem un singur *donarium* care, ca și cel de la Gornea, menționează numai aducerea unei ofrande<sup>16</sup>. Formula cea mai des întîlnită pe *donaria* pentru dedicare este  *dono dedit*  sau  *donum dat* <sup>17</sup> dar și  *votum solvit libens merito* <sup>18</sup>.

<sup>5</sup> O altă lectură propusă de acad. C. Daicoviciu:  *Agna[s]*  sau  *agna[m] d(ono) d(edit) Opp[ius] Iul(ianus) M[af]g[ister] vici sau pagi* . Îi mulțumim și pe această cale pentru toate indicațiile date în legătură cu lectura fragmentului și semnificația donariului.

I. I. Russu care a văzut de asemenea inscripția crede că trebuie citit Opp[ius] Iulio[s. . . . .] personajul avînd trei nume, fiind probabil cetățean roman.

<sup>6</sup> R. Cagnat,  *Cours d'épigraphie latine* , Paris, ed. III, 1898, p. 332; uneori pe obiectele de metal, de pildă pe vase, mai poate fi trecută capacitatea sau greutatea lor.

<sup>7</sup> J. Hampel,  *A Niszi ezüst csészék* , ArchÉrt, 21, 1901, p. 118—120; I. Ognenova, IAI, 19, 1955, p. 233—243; M. Lénke,  *FoliaArch* , 7, 1955, p. 108 sq.; Z. Kádár,  *FoliaArch* , 12, 1960, p. 133—141; E. B. Thomas,  *Römische Villen in Pannonien* , Budapesta, 1964, p. 299.

<sup>8</sup> A. Korfmann,  *Eine römische Eigentumsmaske aus Karben* , Germania, 44, 1966, p. 391—393 cu întreaga bibliografie pentru piesele de acest fel.

<sup>9</sup>  *Donarium* , DA, II, 1, p. 378 (E. Saglio).

<sup>10</sup> R. Cagnat,  *op. cit.* , p. 322.

<sup>11</sup>  *Ibidem* .

<sup>12</sup>  *Donarium* , DA, II, 1, p. 378; R. G. Collingwood — R. P. Wright,  *The Roman Inscriptions of Britain* , Oxford, 1965, nr. 216, 217, 219, 306.

<sup>13</sup> G. Kazarov, JÖAI, 27, 1932, p. 171—172.

<sup>14</sup> R. G. Collingwood — R. P. Wright,  *op. cit.* , nr. 623.

<sup>15</sup>  *Ibidem* , nr. 622.

<sup>16</sup> F. Stähelin,  *Die römische Schweiz* , Basel, 1927, p. 181: ( *Centuria* )  *Domiti . . . todi Val(erius) Tertius Genio leg(ionis) XI C(laudiae) P(iae) F(idelis) pullum V(otum) S(olvit) L(ibens)*  ( *Merito* ).

<sup>17</sup> R. G. Collingwood — R. P. Wright,  *op. cit.* , nr. 217.

<sup>18</sup>  *Ibidem* , nr. 219, 306; cf.  *Donarium* , DA, II, 1, p. 1375.

Cum s-a menționat mai sus, donariul de la Gornea intră în grupa pieselor menționând aducerea unei ofrande, care era de obicei însoțită de o dedicație gravată fie chiar pe ofrandă, fie pe baza pe care stă aceasta, fie pe o tăbliță care îi este atașată<sup>19</sup>. Dedicția menționa acțiunea de aducere




Fig. 1. — a-b. Donarium-ul de la Gornea.

a ofrandei, motivul, numele dedicantului și mai ales cui se adresa dedicația. Literele primului rând din donariul de la Gornea alcătuiesc cuvântul *agna*

<sup>19</sup> *Donarium*, DA, 1, p. 1378 (E. Saglio).

(*agnus, agna* = „miel, mială”). Miala era animalul preferat mai ales la sacrificiile făcute de preoții cultului fraților Arvali, în cea de a doua zi a serbărilor în cinstea zeiței Dea Dia<sup>20</sup>, dar întâlnim sacrificarea mielului și în cinstea altor zeități<sup>21</sup>. Numeroasele inscripții ce menționează sacrificarea mielului (mielei) subliniază o serie de „calități”: *agna opima*<sup>22</sup>, *agna progidiva*<sup>23</sup>, *agna feminae*<sup>24</sup>, *agna Veneri*<sup>25</sup> dar și *agnu domino*<sup>26</sup>, *agnu tauro domino*<sup>27</sup>. Scopul sacrificării era legat de necesitățile cultului... *hostiae litationem inspexerunt* (CIL, VI, 21040)<sup>28</sup>. Miei (sau mielele) erau sacrificați fie singuri, fie împreună cu alte animale, întotdeauna acest lucru fiind specificat în inscripții: *porcis et agnis struitibus*<sup>29</sup>, *porcam et agnam*<sup>30</sup>. Se crede că sacrificarea miei era o atribuție legată de funcția de promagister al cultului, dar și de flamen sau proflamen<sup>31</sup>.

Piesa de la Gornea pare să menționeze aducerea ca jertfă a unei miele. În cazul că ar fi fost sacrificate mai multe credem că s-ar fi specificat numărul lor. Nu reiese din inscripție nici zeitatea căreia i se aduce ofranda, nici motivarea ei. S-ar părea că simpla menționare a numelui ofrandei putea duce la presupunerea obiectului ei. În orice caz este puțin probabil să fie o legătură între această piesă și cultul fraților Arvali; nu excludem însă posibilitatea ca zeitatea căreia îi este adusă ofranda să fie Dea Dia, cunoscuta zeiță campestră<sup>32</sup>. Pot fi însă presupuse și alte posibilități: o zeitate casnică, un *genius* al unei legiuni etc. Din puținele date pe care le oferă textul tăbliței rămâne mai amplu numele dedicantului. Este un Oppius Iulianus a cărui calitate socială este indicată doar de litera M. Credem că întregirea cuvintului este *miles*, probabil aparținând unei unități care staționa în zonă<sup>33</sup>.

Cercetarea unor piese asemănătoare, chiar dacă nu fac parte din grupa de *donaria* care menționează aducerea unei ofrande, indică o serie de dedicantți cu cele mai diferite calități sociale: Flavius Blandianus, *armatura*<sup>34</sup>; Claudius Tiberius Primus, *libertus*<sup>35</sup>; C. Noveillius Primus *veteranus*<sup>36</sup>;

<sup>20</sup> *Arvales*, Ruggiero, 1, p. 698—699; sint descrise festivitățile din cea de a doua zi a serbărilor în cinstea zeiței Dea Dia; cf. *agna*, Ruggiero, 1, p. 364; *Arvales fratres*, DA, I, 1, p. 449—453 (C. de la Berge).

<sup>21</sup> Două inscripții din Numidia: CIL, VIII, 8246, 8247 menționează sacrificarea unor miei în cinstea *Dis bonis sacrum*.

<sup>22</sup> H. Dessau, ILS, 5037, 5039, 5043.

<sup>23</sup> *Ibidem*, 5050/91.

<sup>24</sup> *Ibidem*, 5050/90, 93, 97.

<sup>25</sup> *Ibidem*, 4477, tot aici și *agnu Herculi*.

<sup>26</sup> *Ibidem*, 4477.

<sup>27</sup> *Ibidem*, 4477a.

<sup>28</sup> *Agna*, Ruggiero, 1, p. 364 sq.

<sup>29</sup> H. Dessau, ILS, 5046. =

<sup>30</sup> *Ibidem*, 5043.

<sup>31</sup> *Agna*, Ruggiero, 1, p. 364.

<sup>32</sup> *Dea Dia*, DA, II, 1, p. 28—29 (C. Jullian).

<sup>33</sup> Această unitate ar putea fi *legio VII Claudia* ale cărei ștampile au fost descoperite pe numeroase țigle și olane în cuprinsul așezării de la Gornea.

<sup>34</sup> R. G. Collingwood — R. P. Wright, *op. cit.*, nr. 306.

<sup>35</sup> *Ibidem*, nr. 219.

<sup>36</sup> R. Fellmann, *Die Principia des Legionslager Vindonissa und das Zentralgebäude der römischen Lager u. Kastelle*, Brugg, Vindonissa Museum, 1958, p. 65.

Aurelius Bassus *sacerdos*<sup>37</sup>. Mulți dedicanți nu-și menționează calitatea socială, care poate fi uneori bănuită numai după nume<sup>38</sup>.

Lipsește elemente care să permită o datare a donariului. Singurul indiciu în acest sens rămâne faptul că a fost găsit împreună cu o monedă de bronz de la Gordianus<sup>39</sup>. În măsura în care descoperirea lor foarte apropiată poate reprezenta un criteriu pentru datare admitem că donariul poate data de pe la jumătatea secolului al III-lea. În ciuda dificultăților în legătură cu precizarea scopului aducerii ofrandei, a numelui și calității dedicanțului descoperirea de la Gornea aduce date în plus despre complexitatea vieții romane care s-a desfășurat pe teritoriul Daciei.

## EIN RÖMISCHES DONARIUM AUS GORNEA (Kr. Caraș-Severin)

### ZUSAMMENFASSUNG

Es wird ein bruchstückhaftes Bronzetäfelchen (donarium) behandelt, das in Gornea, in einer am Donauufer gelegenen Römersiedlung gefunden wurde. Ein gewisser Oppius Julianus, wahrscheinlich Soldat, brachte — wie das Donarium besagt — ein weibliches Lamm als Opfer dar. Die Gottheit, der geopfert wurde, könnte Dea Dia sein, doch schließt der Verfasser andere Möglichkeiten nicht aus. Der, in ganz geringer Entfernung, im gleichen Schnitt, gemachte Fund einer Bronzemünze des Kaisers Gordianus läßt den Verfasser vermuten, das Donarium könne in die Umlaufzeit der Münze (in das zweite Viertel des 3. Jh.) angesetzt werden.

### ERKLÄRUNG DER ABBILDUNG

Abb. 1. — a — b, Das Donarium aus Gornea.

<sup>37</sup> G. Kazarov, *op. cit.*, p. 171—172.

<sup>38</sup> R. G. Collingwood — R. P. Wright, *op. cit.*, nr. 216, 217.

<sup>39</sup> B. Pick, *Die antiken Münzen von Dacien und Moesien*, I/1, Berlin, 1898, p. 35, nr. 83.





## DESCOPERIRI DIN SECOLUL AL VII-LEA E.N. ÎN VALEA ARIEȘULUI

DE

A. PALKÓ

Cu ocazia săpăturilor incidentale efectuate în curțile unor țărani au fost descoperite în valea Arieșului, în comunele Cornești și Moldovenesti, jud. Cluj, câte un mormint care reprezintă un interes deosebit prin epoca din care datează și prin zona din care provin<sup>1</sup>.

1. La Cornești, în curtea lui Isac Pálfi, nr. 71/a, au fost descoperite cu ocazia săpării fundamentelor casei și excavării pivniței un schelet și pe el sau în imediata apropiere a lui o fibulă și mărgelile care făceau parte dintr-un colier. Mormintul a fost descoperit la o adâncime de aproximativ 1,30 m și aparține unei femei.

Fibula digitată (pl. 1/5) are 7 butoni și este ornamentată pe capul în formă de semidisc cu linii în spirală fără însă ca ele să formeze un ornament bine conturat. Arcul este scurt și lat, iar de pe placa piciorului se desfac pe ambele laturi câte două prelungiri curbate reprezentând capete deformate ale unor păsări. Piciorul se termină într-un buton alungit care la exemplare mai bine executate poartă o mască de om. Pe spatele fibulei se află pe semidisc o ureche pentru fixarea spiralei, iar pe picior un cârlig transversal servind ca resort. Lungimea fibulei 9,6, lățimea capului 5,1, lățimea piciorului 3,4, grosimea lui 0,3 cm.

Colierul (pl. 1/1) se compunea din mărgelile de diferite forme și culori : a) 141 mărgelile galbene de pastă în mărimea unor boabe de mei avind în medie un diametru de 0,3 cm ; b) 10 mărgelile negre de aceeași formă și execuție ; c) 24 mărgelile mai mari, de culoare brună, care au pe ele benzi albe în formă de spirală. Mărimea în medie 0,8 la 0,6 cm ; d) mărgelile asemănătoare, dar de o formă mai alungită și cu benzi orizontale ; e) o mărgelă asemănătoare, în ceea ce privește culoarea și execuția, avind însă patru proeminențe de culoare albă înconjurate de benzi.

---

<sup>1</sup> Piesele au fost salvate datorită grijii lăcătușului Francisc Apáczay din satul Plăiești, jud. Cluj. Recunoașterile pentru precizarea condițiilor de descoperire au fost făcute împreună cu prof. K. Horedt căruiua li mulțumim și pentru ajutorul dat la prelucrarea materialelor.

Încadrarea inventarului funerar salvat nu întimpină dificultăți, deoarece prezintă analogii perfecte cu cimitirul de la Gîmbaș, atît pentru fibulă, cît și pentru tipurile mărgelilor. Piesa de la Cornești este identică cu cele două fibule din mormîntul 3 de la Gîmbaș,<sup>2</sup> dar la acestea conturul ornamentației este mai precis, încît exemplarul de la Cornești reprezintă doar o copie mai primitivă după modelele de la Gîmbaș. Deoarece este cu 4 mm mai lungă decît exemplarele de la Gîmbaș, fibula de la Cornești nu poate să fi fost turnată în același tipar. Spre deosebire de mormîntul de la Gîmbaș, unde există două fibule, la Cornești s-a găsit un singur exemplar, dar probabil a existat și aici o a doua piesă care însă n-a fost găsită sau a rămas în peretele pămîntului neexcavat. Tipurile mărgelilor există de asemenea în inventarul mormîntului 3<sup>3</sup>, atît cele galbene, cît și cele cu linii albe spiralate. Mărgeaua cu patru proeminențe reapare la Gîmbaș în mormîntul 13<sup>4</sup>.

Prin fibula de la Cornești se adaugă în Transilvania încă un exemplar la categoria acelor fibule ce au fost temeinic studiate și atribuite slavilor de J. Werner<sup>5</sup>. Legătura ei cu cimitirul avar de la Gîmbaș din secolul al VII-lea precizează și încadrarea ei din punct de vedere cultural și cronologic.

2. Cu ocazia săpării unei fântini în curtea lui Ambrosie Sas din Moldovenești nr. 36, a fost dezvelit craniul unui schelet și la el un cercel de argint din care s-a păstrat partea inferioară semilunară și două fragmente ale unui buton ornamental (pl. 1/2—4). Inelul de sus al cercelului l-au împărțit descoperitorii între ei, deci el lipsește. Placa semilunară este ornamentată cu cerulețe și semicercuri din sîrmă perlată delimitate prin rînduri de sîrmă crestată. Lățimea plăcii ornamentale 3,9 cm, înălțimea 1,4 cm, grosimea 0,2 cm. Fragmentul butonului ornamental este gol în interior și ornamentat pe suprafață cu granule și filigran. Diametrul 1,5 cm, înălțimea 0,9 cm. Un cerc îndoit din sîrmă aparține probabil tot cercelului, diametru 1,4 la 1,1 cm.

Cercelul de argint se încadrează în același orizont cultural și cronologic ca mormîntul de la Cornești, cu toate că nu se cunosc pentru el analogii absolut identice în grupul mormintelor avar de pe cursul mijlociu al Mureșului. În cimitirul de la Teiuș apar forme asemănătoare cu placa semilunară ornamentată cu granulație și filigran, dar sînt mai mici.<sup>6</sup> Tipuri asemănătoare de cercei din secolul al VII-lea e.n. există și în cimitirul de la Noșlac<sup>7</sup> și în tezaurul de la Coșoveni<sup>8</sup>.

Piese provenite din cele două inventare funerare de la Cornești și Moldovenești se încadrează în aria de răspîndire a mormintelor avar contemporane de pe cursul mijlociu al Mureșului<sup>9</sup>. Cu toate că factura lor

<sup>2</sup> K. Horedt, *Contribuții la istoria Transilvaniei în secolele IV—XIII*, București, 1958, p. 97—98, 79, fig. 15.

<sup>3</sup> *Ibidem*.

<sup>4</sup> *Ibidem*, p. 100 și p. 80, fig. 16/18.

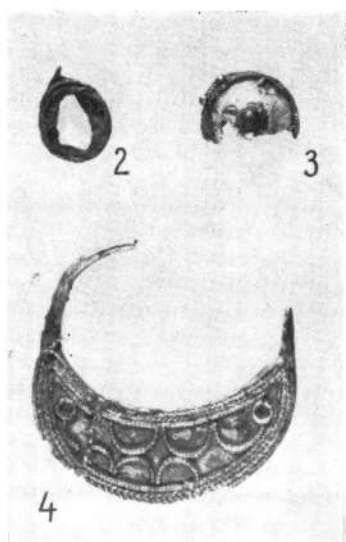
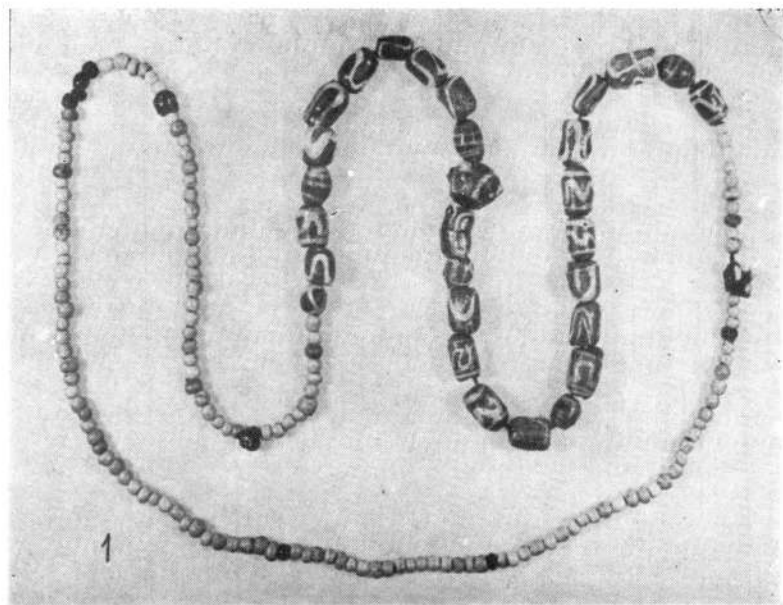
<sup>5</sup> J. Werner, *Reinecke Festschrift*, Mainz, 1950, p. 150—172, vezi îndeosebi p. 153, 157, 170; idem, *Germania*, 36, 1960, p. 114—120.

<sup>6</sup> K. Horedt, *Ștudiijné Zvesti*, 16, 1968, p. 111, fig. 5.

<sup>7</sup> M. Rusu, *Dacia*, 6, 1962, p. 261, fig. 2/1,5.

<sup>8</sup> J. Nestor — C. S. Nicolăescu-Plopșor, *Germania*, 22, 1938, p. 34 și pl. 8/5 a—b.

<sup>9</sup> Cf. pentru acestea K. Horedt, *loc. cit.*, p. 107, fig. 3. În cadrul săpăturilor de la Cicău, jud. Alba, au fost descoperite în aceeași zonă noi morminte avar, SCIV, 21, 1970, 3, p. 498, nr. 43.



Pl. 1. — 1,5, Fibulă digitată și colier de la Cornești, jud. Cluj; 2—4. Cercel de argint de la Moldovenеști, jud. Cluj.



culturală nu este specific avară, ele se leagă fără îndoială de acest grup și ilustrează expansiunea lui și dincolo de Cîmpia Turzii pînă la ieșirea Arieșului din munți.

## FUNDE DES 7. JH. U.Z. AUS DEM ARIEȘTAL

### ZUSAMMENFASSUNG

Gelegentlich von Erdarbeiten wurden in zwei Bauernhöfen in Cornești und Moldovenești, beide Kr. Cluj, je ein weibliches Grab angeschnitten, die aus dem 7. Jh. u. Z. stammen.

In Cornești gehörten zum Grabinventar eine Maskenkopffibel und Perlen (Taf. 1/1,5). In Moldovenești kam ein silberner Ohrring mit halbmondförmiger Zierplatte zum Vorschein, an der ursprünglich ein Schmuckknopf befestigt war (Taf. 1/2-4).

Die Funde zeigen, daß die reiternomadische, awarische Gruppe aus der Umgebung des Mureșbogens sich in der zweiten Hälfte des 7 Jh. u. Z. auch entlang des Arieș bis zum Austritt des Flusses aus dem Gebirge erstreckte.

### ERKLÄRUNG DER ABBILDUNGEN

Taf. I. — 1,5. Knopffibel und Halsreifen von Cornești, Kr. Cluj. 2—4. Silberner Ohrring von Moldovenești, Kr. Cluj.



**RENATO PERONI**, *L'età del bronzo nella Penisola italiana. I, L'antica età del bronzo*, 372 p. + XII pl., cu 73 fig. în text (inclusiv un mare număr de hărți), Firenze, 1971 (vol. XIX din seria „Studi” publicată de Accademia Toscana di Scienze e lettere “La Colombaria”).

Acest volum al prof. R. Peroni de la Universitatea din Roma este primul dintr-o serie asupra epocii bronzului din Italia, studiu fără îndoială necesar ținând seama că asemenea sinteze nu s-au mai scris de mult, chiar dacă nu pentru toate regiunile și pentru toate etapele dezvoltării milenare a epocii bronzului din Italia datele arheologice sînt suficient de numeroase pentru a se putea rezolva în chip mulțumitor toate problemele pe care le ridică un asemenea studiu. Este de altfel de la sine înțeles că nu vom putea trece în revistă în această recenzie toate problemele și cu atât mai puțin discuțiile numeroase purtate de autor pentru lămurirea lor, mulțumindu-ne cu indicarea principalelor sale puncte de vedere și în special a caracterelor esențiale ale grupelor (sau faciesurilor) culturale ale acestei perioade.

Limitele cronologice ale primei perioade a epocii bronzului din Italia sînt situate de autor între 1800–1600 î.e.n., deci în general acelea acceptate în chip tradițional și pentru Europa Centrală. Cit privește grupele regionale (și în parte și cronologice) în care sînt fixate descoperirile italiene ale acestei perioade, ele sînt următoarele — începînd de la nord spre sud: Polada (în valea fluviului Po, de la cumpăna apelor alpine în nord pînă la cea a Apeninilor în sud, peste care nu trece decît în Liguria); Asciano (la N de Apeninii toscano-emiliani, cu răspîndiri la S de Apenini pînă în apropiere de Viterbo); Rinaldone

2 (în toată zona tirenică, între Arno și Volturno, concentrată în special în actuala Toscana); Montemerano — Scoglietto — Polidoro (aceeași zonă ca și grupa precedentă, căreia îi urmează, între Arno și Volturno); Ripatransone (zona adriatică centrală, corespunzînd în bună parte cu Picenum); Gaudio 2 și Laterza — Parco dei Monaci — Cotronei (ambele grupe în sudul Italiei peninsulare).

Pentru fiecare dintre aceste grupe autorul prezintă în primul rînd izvoarele, trecînd apoi la studierea tipologică a tuturor descoperirilor (așezări, morminte, diferitele categorii de obiecte) și la ceea ce numește el „definirea” grupei respective, adică legăturile culturale, cronologia, caracterele specifice, limitele teritoriale și raporturile externe, pentru a ajunge apoi la viața economică, socială și ideologică, încheind cu așa-numitele „perspective istorice”, în care se discută atât elementele culturale datorate tradiției epocii anterioare cit și transmisivitatea și eventuala continuitate cu perioada mijlocie a epocii bronzului, care urmează.

Grupa Polada, formată într-o anumită măsură pe bazele culturii eneolitice Remedello din zona padană și aparținînd unei populații cu accentuate trăsături războinice, este împărțită în trei etape; 1, 2 A (cînd această grupă se răspîndește și la S de Po) și 2 B; limita cronologică dintre ultimele două etape corespunde, ținînd seama de „raporturile externe”, cu trecerea de la faza A 1 la A 2 a bronzului central-european, respectiv

treierii de la sec. XVIII la sec. XVII, în timp ce etapele 1 și 2A trebuie datate în sec. XVIII. Din punct de vedere social-economic se poate vorbi de un fel de echilibru între vânătoare, pescuit, creșterea vitelor mai mult sau mai puțin sedentară, agricultură și metalurgie. Fără îndoială că această grupă — căreia îi aparțin și celebrele palafite din N. Italiei — este cea mai importantă din tot Bronzul timpuriu italian, nu numai prin marile și variatul număr de descoperiri și prin regiunea vastă ocupată, ci și prin rolul său de intermediar față de Europa Centrală; această importanță rezultă de altfel și din amploarea cu care este tratată grupa Polada, căreia îi este consacrată mai bine de o treime din volum.

Grupa *Asclano* — considerată de autor ca derivând direct din grupele vaselor campaniforme eneolitice din Italia centro-septentrională — este mult mai modestă ca locuri de descoperiri (în total zece) și ca obiecte descoperite; de altfel ulterior ea suferă o reducere a ariei de răspândire, fiind în etapa Polada 2A această din urmă se întinde spre S și îi transmite o serie de elemente specifice. Cel puțin o parte din populația acestei grupe culturale practica „nomadismul periodic”, ceea ce ar explica pătrunderile îndepărtate și contactele cu alte grupe. Păstoritul pare deci să fi fost ocupația ei de bază.

În ceea ce privește grupa *Rinaldone 2*, mult mai extinsă decât predecesora R.1 din eneolitic, ea s-a dezvoltat în chip direct din aceasta, fără nici o întrerupere și într-o perfectă continuitate etnică, economică-socială etc., deși bineînțeles s-au adăugat și influențe externe. De aceea, din punct de vedere cronologic, această grupă trebuie datată chiar la începutul primei perioade a epocii bronzului, cu atât mai mult cu cât pe același teritoriu se situează și descoperirile aparținând grupei următoare, cu care însă nu are legături culturale și deci trebuie să fi fost anterioară acesteia, deși și aceasta datează tot din prima epocă a bronzului. Grupa R.2 are un specific războinic și o economie de tip vechi, neolitic, deși nu trebuie omis faptul că ea începe exploatarea minereului de aramă din Toscana (chiar dacă această activitate are încă o

importanță relativ secundară) și realizează forme specifice în domeniul bronzurilor.

Grupa următoare — *Monterone — Scoglietto — Polidoro* — are două etape de dezvoltare; una contemporană cu Polada 2 A și cealaltă cu Polada 2 B, fiind astfel caracteristică pentru a doua parte a primei perioade a epocii bronzului. Componentele esențiale ale acestui faciès — care a înlăturat grupa *Rinaldone 2* — sînt elemente primite din afară de la grupele Polada, Asciano, Ripatransone și Laterza. Din punct de vedere social-economic nu se poate preciza decât caracterul războinic și de metalurgiști al populației respective, care extrăgea minereurile, le reducea și lucra obiecte, unelte și arme de aramă. Totodată schimba cu regiunile vecine nu numai produsele ei și materia primă; dar aceasta nu înseamnă că populația n-ar fi practicat și agricultura.

Grupa *Ripatransone* pare a fi dăinuit de-a lungul întregii perioade vechi a Bronzului, autorul fiind de părere că și în teritoriul ocupat de ea se poate vorbi de o activitate metalurgică, chiar dacă materia primă nu era extrasă la fața locului. Lipsind suficiente descoperiri, nu se pot da însă precizări asupra activităților productive primare și a organizației sociale.

Grupa *Gaudio 2* se prezintă din multe puncte de vedere la fel și paralel cu aceea *Rinaldone 2*, reprezentînd o evoluție internă a culturii locale anterioare, la care se adaugă bineînțeles elemente străine. Este de altfel probabil că trecerea de la eneolitic la epoca bronzului nu a adus în Campania modificări substanțiale din punct de vedere al economiei de caracter precumpănit agricol de tip neolitic.

În sfîrșit, grupa *Laterza-Parco dei Monaci-Cotronei* din sud-estul și sudul peninsulei e constituită de aspecte succesive. În timp ce Laterza pare a fi contemporană cu Polada 1, Parco dei Monaci a fost probabil sincron cu Polada 2A, iar Cotronei cu Polada 2B. Agricultură, vânătoare, dar și metalurgia erau destul de dezvoltate.

Ca o caracteristică generală, se poate spune că prima perioadă a epocii bronzului din toată Italia peninsulară a fost una de excesiv particularism local, deși nu e mai puțin adevărat că încă de pe acum se începe acel proces gradat de unificare culturală a Italiei care va culmina



În jurul anului 1000, adică după sfârșitul epocii bronzului. Autorul socotește că acei care au început, odată cu trecerea la epoca bronzului, opera de unificare a micilor unități locale și închegarea lor în colectivități mai mari au fost șefii războinici; fără ca autorul să folosească termenul de „democrație militară”, este limpede că aceasta a fost dominantă societății italiene din acea perioadă. Iar pasul decisiv către închegarea marilor comunități n-a putut fi făcut decât în urma dezvoltării metalurgiei bronzului. Pe de altă parte, unul dintre elementele cele mai semnificative ale „dinamicii istorice” a acestei perioade ar fi constituit, după autor, de faptul că — în timp ce culturile din sud și de pe țărmul mijlociu al Mării Tirenene (Laterza, Gaudio 2, Rinaldone 2) sînt rezultatul dezvoltării organice culturale și continuării grupelor locale eneolitice (Andria, Gaudio 1, Rinaldone 1), cele din N și de pe țărmul mijlociu al Adriaticii (Polada, Asciano, Ripatransone) ar reprezenta unități noi, separate de o cezură istorică mai mult sau mai puțin netă, dar evidentă, deși aceasta n-ar însemna că nu există și unele elemente de continuitate. Mi se pare însă a fi aici o contradicție — dacă nu totală, cel puțin de nuanță — între „continuitatea” enunțată cu prilejul descrierii grupeii Polada — care și-ar fi avut rădăcinile în „humusul cultural” constituit de eneoliticul cîmpiei padane — și „cezura istorică” de care se vorbește acum. Pe de altă parte e de mirare că autorul nu atacă în chip direct problema originii populației din nordul și nord-estul Italiei la începutul epocii bronzului, ținînd seama de nenumăratele discuții purtate în

trecut în privința migrațiilor venite de dincolo de Alpi, cu atît mai mult cu cît de aceasta se leagă și problema de asemenea mult debătută a indoeuropenizării Italiei.

Pare oricum insuficient să se spună că ampla dezvoltare din prima perioadă a epocii bronzului în nordul Italiei s-ar datora exclusiv celor trei factori principali indicați de autor: meșteșugarii bronzului care au făcut din valea Padului o provincie activă a zonei metalurgice centro-europeană; comunitățile țărănești care au făcut primul pas, decisiv, spre o agricultură mai intensă decît aceea tradițională-eneolitică; și, în sfârșit, negustorii care, spre sfârșitul acestei perioade, au introdus primele acumulări modeste de bogăție într-un circuit economic mai vast.

Aceste obiecții n-ar putea însă îndreptăți o apreciere negativă asupra valorii acestei substanțiale contribuții la studiul preistoriei Italiei. Pe de altă parte, ar fi cu neputință să se încerce, într-o recenzie, discutarea în detaliu a numeroaselor probleme tratate și a concluziilor autorului. Ținînd seama de amploarea informației, de bogăția materialului documentar, de metodică lucrării, de claritatea expunerii și nu în ultimă instanță de permanenta preocupare de a se da sau de a se încerca o reconstituire a procesului istoric parcurs de comunitățile italiene ale primei perioade a epocii bronzului, nu e nici o îndoială că sîntem în fața unei lucrări deosebit de utile pentru oricine dorește să cunoască în detaliu această perioadă a preistoriei Italiei peninsulare și de aceea am socotit indicat să o semnălăm.

Vladimir Dumitrescu

\* \* \* *Извори на българската история* (Fontes Historiae Bulgaricae), XV, Sofia, 1972, 321 pagini

În primăvara anului 1972 a apărut la Sofia al XV-lea volum din *Изворите истории българите* (al VIII-lea din seria *Fontes Graecae Historiae Bulgaricae*), editat de prof. Mihail Voinov. Volumul s-a tipărit sub redacția aceluiși Mihail Voinov, împreună cu Vasilka Tăpkova-Zaimova și Liubomir Ioncev.

În el sînt publicate numai acele părți din operele Annei Comnena, George Akropolita și Theodor Skutariotul în care se păstrează date și informații referitoare la istoria bulgarilor. Ca și în celelalte tomuri, textul grecesc ocupă una din coloanele paginii, în timp ce cealaltă coloană este rezervată traducerii bulgărești.

În jurul anului 1000, adică după sfârșitul epocii bronzului. Autorul socotește că acei care au început, odată cu trecerea la epoca bronzului, opera de unificare a micilor unități locale și închegarea lor în colectivități mai mari au fost șefii războinici; fără ca autorul să folosească termenul de „democrație militară”, este limpede că aceasta a fost dominantă societății italiene din acea perioadă. Iar pasul decisiv către închegarea marilor comunități n-a putut fi făcut decât în urma dezvoltării metalurgiei bronzului. Pe de altă parte, unul dintre elementele cele mai semnificative ale „dinamicii istorice” a acestei perioade ar fi constituit, după autor, de faptul că — în timp ce culturile din sud și de pe țărmul mijlociu al Mării Tirenene (Laterza, Gaudio 2, Rinaldone 2) sînt rezultatul dezvoltării organice culturale și continuării grupelor locale eneolitice (Andria, Gaudio 1, Rinaldone 1), cele din N și de pe țărmul mijlociu al Adriaticii (Polada, Asciano, Ripatransone) ar reprezenta unități noi, separate de o cezură istorică mai mult sau mai puțin netă, dar evidentă, deși aceasta n-ar însemna că nu există și unele elemente de continuitate. Mi se pare însă a fi aici o contradicție — dacă nu totală, cel puțin de nuanță — între „continuitatea” enunțată cu prilejul descrierii grupeii Polada — care și-ar fi avut rădăcinile în „humusul cultural” constituit de eneoliticul cîmpiei padane — și „cezura istorică” de care se vorbește acum. Pe de altă parte e de mirare că autorul nu atacă în chip direct problema originii populației din nordul și nord-estul Italiei la începutul epocii bronzului, ținînd seama de nenumăratele discuții purtate în

trecut în privința migrațiilor venite de dincolo de Alpi, cu atît mai mult cu cît de aceasta se leagă și problema de asemenea mult dezbătută a indoeuropenizării Italiei.

Pare oricum insuficient să se spună că ampla dezvoltare din prima perioadă a epocii bronzului în nordul Italiei s-ar datora exclusiv celor trei factori principali indicați de autor: meșteșugarii bronzului care au făcut din valea Padului o provincie activă a zonei metalurgice centro-europeană; comunitățile țărănești care au făcut primul pas, decisiv, spre o agricultură mai intensă decît aceea tradițională-eneolitică; și, în sfârșit, negustorii care, spre sfârșitul acestei perioade, au introdus primele acumulări modeste de bogăție într-un circuit economic mai vast.

Aceste obiecții n-ar putea însă îndreptăți o apreciere negativă asupra valorii acestei substanțiale contribuții la studiul preistoriei Italiei. Pe de altă parte, ar fi cu neputință să se încerce, într-o recenzie, discutarea în detaliu a numeroaselor probleme tratate și a concluziilor autorului. Ținînd seama de amploarea informației, de bogăția materialului documentar, de metodică lucrării, de claritatea expunerii și nu în ultimă instanță de permanenta preocupare de a se da sau de a se încerca o reconstituire a procesului istoric parcurs de comunitățile italiene ale primei perioade a epocii bronzului, nu e nici o îndoială că sîntem în fața unei lucrări deosebit de utile pentru oricine dorește să cunoască în detaliu această perioadă a preistoriei Italiei peninsulare și de aceea am socotit indicat să o semnălăm.

Vladimir Dumitrescu

\* \* \* *Извори на българската история* (Fontes Historiae Bulgariae), XV, Sofia, 1972, 321 pagini

În primăvara anului 1972 a apărut la Sofia al XV-lea volum din *Изворите истории българите* (al VIII-lea din seria *Fontes Graecae Historiae Bulgariae*), editat de prof. Mihail Voinov. Volumul s-a tipărit sub redacția aceluiși Mihail Voinov, împreună cu Vasilka Tăpkova-Zaimova și Liubomir Ioncev.

În el sînt publicate numai acele părți din operele Annei Comnena, George Akropolita și Theodor Skutariotul în care se păstrează date și informații referitoare la istoria bulgarilor. Ca și în celelalte tomuri, textul grecesc ocupă una din coloanele paginii, în timp ce cealaltă coloană este rezervată traducerii bulgărești.

Toate volumele de izvoare publicate pînă acum sub egida Academiei de Științe din R. P. Bulgaria sufereau de o deficiență care a fost înlăturată odată cu apariția acestui tom. Astfel, acum în textul grecesc sînt indicate paginile ediției din care au fost scoase pasajele traduse.

În josul paginii se află notele — mai puțin numeroase și mai puțin bogate decît la textele apărute pînă în prezent.

Traducerea este ireproșabilă.

Volumul e însoțit de o listă a prescurtărilor și de un *index nominum et rerum*.

Există unele greșeli de tipar, dar ele sînt mai puțin evidente decît la tomurile precedente, ca urmare poate și a faptului că acest al XV-lea volum din izvoarele istoriei bulgarilor a apărut în condiții grafice mai îngrijite.

Nu ne îndoiim că volumul va atrage luarea aminte și a cercetătorilor români, fie numai și pentru motivul că în numeroase pasaje din textele Annei Comnena, Akropolita și Theodor Skutariotul există referințe despre vlahii din regiunea Dunării de jos, în special despre cei care trăiau în munții Balcani. Autorii bulgari

țin însă să precizeze că „În multe cazuri prin vlahi [din izvoarele bizantine] sînt indicați bulgari” (p. 307). Evident, un atare punct de vedere intră în contradicție atît cu sensul spuselor cronicarilor bizantini cit și cu realitatea istorică.

Volumul al XV-lea din *Fontes Historiae Bulgariae* este important și pentru faptul că el ne oferă date privind aspectele sociale, economice și politice ale vieții tuturor comunităților omenești din Peninsula Balcanică și de la Dunărea de Jos într-o anumită epocă. Din păcate, motive de ordin tehnic i-au împiedicat pe Mihail Voinov, Vasilka Tăpkova-Zaimova și Liubomir Ioncev să întreprindă tabloul societății omenești din această parte a Europei în secolul al XII-lea și prima jumătate a secolului al XIII-lea și cu alte izvoare literare. În nădejdea că acest gol va fi umplut într-un viitor pe care-l dorim cit mai apropiat, recomandăm cu căldură bizantinologilor, arheologilor și, în general, tuturor istoricilor care-și îndreaptă atenția asupra trecutului regiunilor balcanice la începutul celui de al II-lea mileniu e.n. acest al XV-lea tom din *Fontes Historiae Bulgariae*.

Petre Diaconu

**BEȘEVLIËV, V.** *Les inscriptions protobulgares et leur portée culturelle et historique*, în *Byzantino-Slavica*, *Revue internationale des études byzantines*, XXXII, Praga, 1971, fasc. 1, p. 35—51.

În prima parte a articolului său, V. Beșevliev<sup>1</sup> trece, rapid, în revistă cele mai importante evenimente politice din sec. VI—VII petrecute în Peninsula Balcanică, evenimente care culminează cu așezarea la sud de Dunăre a protobulgarilor, în jurul anului 680.

Protobulgarii (numiți ca atare pentru a-i deosebi de bulgarii slavizați mai târziu) au înființat, după cum se știe, un stat puternic care, cu întreruperile provocate de revenirea stăpînirii bizantine la Dunărea de Jos, iar mai târziu de ocupația otomană, a supraviețuit pînă în zilele noastre.

<sup>1</sup> O bună parte a problemelor dezbătute în acest articol, au fost tratate pe larg în volumul lui V. Beșevliev *Die protobulgarischen Inschriften*, Berlin, 1963.

Statul bulgar, susține V. Beșevliev, este nu numai primul, ci și cel mai vechi stat balcanic, exceptînd, evident, pe cel grec. Timp de două secole, organizarea, instituțiile și obiceiurile protobulgarilor au dominat în statul creat pe la 680—681. Acestor protobulgari li se datorează și cele peste 100 de inscripții în limba greacă săpate în piatră și găsite aproape toate în partea de nord-est a Bulgariei, mai ales în apropierea Pliskăi, capitala primului stat bulgar. Inscripțiile datează din secolul al IX-lea.

Plecînd de la conținutul inscripțiilor, autorul prezintă pe scurt titlurile și funcțiile conducătorilor și dregătorilor celor mai importanți.

Toate volumele de izvoare publicate pînă acum sub egida Academiei de Științe din R. P. Bulgaria sufereau de o deficiență care a fost înlăturată odată cu apariția acestui tom. Astfel, acum în textul grecesc sînt indicate paginile ediției din care au fost scoase pasajele traduse.

În josul paginii se află notele — mai puțin numeroase și mai puțin bogate decît la textele apărute pînă în prezent.

Traducerea este ireproșabilă.

Volumul e însoțit de o listă a prescurtărilor și de un *index nominum et rerum*.

Există unele greșeli de tipar, dar ele sînt mai puțin evidente decît la tomurile precedente, ca urmare poate și a faptului că acest al XV-lea volum din izvoarele istoriei bulgarilor a apărut în condiții grafice mai îngrijite.

Nu ne îndoiim că volumul va atrage luarea aminte și a cercetătorilor români, fie numai și pentru motivul că în numeroase pasaje din textele Annei Comnena, Akropolita și Theodor Skutariotul există referințe despre vlahii din regiunea Dunării de jos, în special despre cei care trăiau în munții Balcani. Autorii bulgari

țin însă să precizeze că „În multe cazuri prin vlahi [din izvoarele bizantine] sînt indicați bulgari” (p. 307). Evident, un atare punct de vedere intră în contradicție atît cu sensul spuselor cronicarilor bizantini cit și cu realitatea istorică.

Volumul al XV-lea din *Fontes Historiae Bulgariae* este important și pentru faptul că el ne oferă date privind aspectele sociale, economice și politice ale vieții tuturor comunităților omenești din Peninsula Balcanică și de la Dunărea de Jos într-o anumită epocă. Din păcate, motive de ordin tehnic i-au împiedicat pe Mihail Voinov, Vasilka Tăpkova-Zaimova și Liubomir Ioncev să întreprindă tabloul societății omenești din această parte a Europei în secolul al XII-lea și prima jumătate a secolului al XIII-lea și cu alte izvoare literare. În nădejdea că acest gol va fi umplut într-un viitor pe care-l dorim cit mai apropiat, recomandăm cu căldură bizantinologilor, arheologilor și, în general, tuturor istoricilor care-și îndreaptă atenția asupra trecutului regiunilor balcanice la începutul celui de al II-lea mileniu e.n. acest al XV-lea tom din *Fontes Historiae Bulgariae*.

Petre Diaconu

BEȘEVLIËV, V, *Les inscriptions protobulgares et leur portée culturelle et historique*, în *Byzantino-Slavica*, *Revue internationale des études byzantines*, XXXII, Praga, 1971, fasc. 1, p. 35—51.

În prima parte a articolului său, V. Beșevliev<sup>1</sup> trece, rapid, în revistă cele mai importante evenimente politice din sec. VI—VII petrecute în Peninsula Balcanică, evenimente care culminează cu așezarea la sud de Dunăre a protobulgarilor, în jurul anului 680.

Protobulgarii (numiți ca atare pentru a-i deosebi de bulgarii slavizați mai târziu) au înființat, după cum se știe, un stat puternic care, cu întreruperile provocate de revenirea stăpînirii bizantine la Dunărea de jos, iar mai târziu de ocupația otomană, a supraviețuit pînă în zilele noastre.

<sup>1</sup> O bună parte a problemelor dezbătute în acest articol, au fost tratate pe larg în volumul lui V. Beșevliev *Die protobulgarischen Inschriften*, Berlin, 1963.

Statul bulgar, susține V. Beșevliev, este nu numai primul, ci și cel mai vechi stat balcanic, exceptînd, evident, pe cel grec. Timp de două secole, organizarea, instituțiile și obiceiurile protobulgarilor au dominat în statul creat pe la 680—681. Acestor protobulgari li se datorează și cele peste 100 de inscripții în limba greacă săpate în piatră și găsite aproape toate în partea de nord-est a Bulgariei, mai ales în apropierea Pliskăi, capitala primului stat bulgar. Inscripțiile datează din secolul al IX-lea.

Plecînd de la conținutul inscripțiilor, autorul prezintă pe scurt titlurile și funcțiile conducătorilor și dregătorilor celor mai importanți.

V. Beșevliev socotește că „inscripțiile protobulgare au o altă importanță de prim ordin” și anume pe aceea de „fenomen cultural”. Profesorul bulgar atrage atenția că nu s-a apreciat, pînă astăzi, la dreapta ei valoare importanța inscripțiilor protobulgare. Numărul inscripțiilor pe piatră și varietatea lor sînt superioare aceluia care se întîlnesc în lumea occidentală din epoca respectivă. Inscripțiile protobulgare — susține V. Beșevliev — nu pot fi comparate cu cele din lumea greacă sau din lumea occidentului romanic. În timp ce la Bizanț ele nu reprezintă altceva decît o continuare a unei vechi și milenare tradiții „apariția și existența inscripțiilor protobulgare nu se datorează nici tradiției și nici influenței bisericii creștine. Ele reprezintă un fenomen pe de-a-ntregul original care rămîne izolat în mijlocul culturii medievale a popoarelor vecine și mai depărtate” (p. 38).

Faptul că inscripțiile sînt scrise în limba greacă nu le diminuează importanța. Se știe doar, susține V. Beșevliev, că primele „texte în proză” ale unui popor au fost scrise în limba altui popor, mai vechi, care obișnuia să scrie într-o formă literară pe deplin conturată. În acest sens se citează cazul lui Quintus Fabius Pictor, care și-a scris opera în grecește și nu în latinește, sau al lui Einhard, scriitor german, care și-a redactat opera în latinește și nu în germană. În sfîrșit se citează și exemplul celei mai vechi cronici românești care a fost scrisă în limba slavobulgară.

Autorul atrage atenția că printre inscripțiile protobulgare păstrate există două în

limba bulgară, datînd, de asemenea, din secolul al IX-lea.

Un alt factor care diferențiază inscripțiile protobulgare de cele grecești este reprezentat de marea varietate a conținutului lor. Din acest punct de vedere, ele se subdivid în următoarele grupe: 1) inscripții — cronici epigrafice sau *res gestae*, 2) inscripții triumfale cu nume de fortărețe sau de bătălii, 3) inscripții onorifice, 4) inscripții menționînd edificii, 5) borne, frontiere, 6) inventare, 7) ordonanțe militare și 8) tratate de pace.

Ținînd seama de numărul și caracterul conținutului lor, se poate accepta afirmația lui V. Beșevliev că ceea ce în alte țări era scris pe materiale perisabile (papiri, pergament, hîrtie etc.) aici, în Bulgaria, era scris pe piatră.

În continuare autorul prezintă detaliat fiecare grupă de inscripții în parte.

Firește, observațiile asupra importanței inscripțiilor protobulgare ca fenomen cultural sînt juste. Ele trebuie completate însă și cu constatarea că aceste inscripții apar într-o regiune care a cunoscut (în epoca antichității romane) obiceiul inscripțiilor. Astfel prezentîndu-se lucrurile este posibil ca numărul și marca lor varietate să constituie, cel puțin în parte, un ecou îndepărtat al tradiției inscripțiilor din vremea antichității romane.

Independent de aceasta lucrarea lui V. Beșevliev trebuie apreciată și din punct de vedere metodologic. Prin ea se demonstrează că inscripțiile ne oferă și alte probleme decît cele pe care le conțin textele lor.

Petru Diaconu

NIELS BANTELMANN, *Hamfelde (Kreis Herzogtum Lauenburg). Ein Urnenfeld der römischen Kaiserzeit in Holstein. Mit einem anthropologischen Beitrag von Ursula Aner* (Hamfelde (districtul Herzogtum Lauenburg). Un cimitir de incinerare în urne din epoca romană imperială din Holstein. Cu o contribuție antropologică de Ursula Aner), *Offa-Bücher*, vol. 24, Neumünster, 1971, 205 p., 17 fig., 124 pl., 7 hărți, 7 planșe tipologice, 2 anexe.

Pentru specialistul în arheologie, monografia necropolei de incinerare de la Hamfelde este în primul rînd un model de valori-

ficare științifică a unui complex arheologic.

Autorul își delimitează în introducere precis sfera investigației sale. „Tratarea anti-

V. Beșevliev socotește că „inscripțiile protobulgare au o altă importanță de prim ordin” și anume pe aceea de „fenomen cultural”. Profesorul bulgar atrage atenția că nu s-a apreciat, pînă astăzi, la dreapta ei valoare importanța inscripțiilor protobulgare. Numărul inscripțiilor pe piatră și varietatea lor sînt superioare aceluia care se întîlnesc în lumea occidentală din epoca respectivă. Inscriptiile protobulgare — susține V. Beșevliev — nu pot fi comparate cu cele din lumea greacă sau din lumea occidentului romanic. În timp ce la Bizanț ele nu reprezintă altceva decît o continuare a unei vechi și milenare tradiții „apariția și existența inscripțiilor protobulgare nu se datorează nici tradiției și nici influenței bisericii creștine. Ele reprezintă un fenomen pe de-a-ntregul original care rămîne izolat în mijlocul culturii medievale a popoarelor vecine și mai depărtate” (p. 38).

Faptul că inscripțiile sînt scrise în limba greacă nu le diminuează importanța. Se știe doar, susține V. Beșevliev, că primele „texte în proză” ale unui popor au fost scrise în limba altui popor, mai vechi, care obișnuia să scrie într-o formă literară pe deplin conturată. În acest sens se citează cazul lui Quintus Fabius Pictor, care și-a scris opera în grecește și nu în latinește, sau al lui Einhard, scriitor german, care și-a redactat opera în latinește și nu în germană. În sfîrșit se citează și exemplul celei mai vechi cronici românești care a fost scrisă în limba slavobulgară.

Autorul atrage atenția că printre inscripțiile protobulgare păstrate există două în

limba bulgară, datînd, de asemenea, din secolul al IX-lea.

Un alt factor care diferențiază inscripțiile protobulgare de cele grecești este reprezentat de marea varietate a conținutului lor. Din acest punct de vedere, ele se subdivid în următoarele grupe: 1) inscripții — cronici epigrafice sau *res gestae*, 2) inscripții triumfale cu nume de fortărețe sau de bătălii, 3) inscripții onorifice, 4) inscripții menționînd edificii, 5) borne, frontiere, 6) inventare, 7) ordonanțe militare și 8) tratate de pace.

Ținînd seama de numărul și caracterul conținutului lor, se poate accepta afirmația lui V. Beșevliev că ceea ce în alte țări era scris pe materiale perisabile (papiri, pergament, hîrtie etc.) aici, în Bulgaria, era scris pe piatră.

În continuare autorul prezintă detaliat fiecare grupă de inscripții în parte.

Firește, observațiile asupra importanței inscripțiilor protobulgare ca fenomen cultural sînt juste. Ele trebuie completate însă și cu constatarea că aceste inscripții apar într-o regiune care a cunoscut (în epoca antichității romane) obiceiul inscripțiilor. Astfel prezentîndu-se lucrurile este posibil ca numărul și marca lor varietate să constituie, cel puțin în parte, un ecou îndepărtat al tradiției inscripțiilor din vremea antichității romane.

Independent de aceasta lucrarea lui V. Beșevliev trebuie apreciată și din punct de vedere metodologic. Prin ea se demonstrează că inscripțiile ne oferă și alte probleme decît cele pe care le conțin textele lor.

Petru Diaconu

NIELS BANTELMANN, *Hamfelde (Kreis Herzogtum Lauenburg). Ein Urnenfeld der römischen Kaiserzeit in Holstein. Mit einem anthropologischen Beitrag von Ursula Aner* (Hamfelde (districtul Herzogtum Lauenburg). Un cimitir de incinerare în urne din epoca romană imperială din Holstein. Cu o contribuție antropologică de Ursula Aner), *Offa-Bücher*, vol. 24, Neumünster, 1971, 205 p., 17 fig., 124 pl., 7 hărți, 7 planșe tipologice, 2 anexe.

Pentru specialistul în arheologie, monografia necropolei de incinerare de la Hamfelde este în primul rînd un model de valori-

ficare științifică a unui complex arheologic.

Autorul își delimitează în introducere precis sfera investigației sale. „Tratarea anti-

chităților a fost limitată conștient numai la materialul de la Hamfelde, pentru a putea obține o valorificare exhaustivă a descoperirilor și contextelor lor”.

Metoda de prezentare este sobră și precisă, elementele descriptive fiind folosite numai acolo unde este nevoie și sînt în mare parte înlocuite cu tabele, planșe, hărți etc., care oferă o imagine amplă și lămuritoare asupra materialului arheologic.

Valorificarea arheologică se face în cuprinsul a 11 capitole: I. Poziția cimitirului și raportul săpăturii (p. 11—12); II. Structura mormintelor și obiceiuri de înmormintare (p. 13—15); III. Ceramica (p. 16—22); III. Arme și accesorii de armament (p. 23—27); IV. Accesorii de costum (p. 28—32); VI. Obiecte uzuale (p. 34—36); VII. Vase de lemn sau bronz (p. 37); VIII. Alte obiecte de inventar (p. 37); IX. Cronologia (p. 38—43); X. Grupuri condiționate din punct de vedere social (p. 44—55); XI. Concluzii (p. 55—56).

Partea de valorificare arheologică este completată de o minuțioasă analiză antropologică, semnată de Ursula Aner (p. 58—78). Volumul se încheie cu descrierea succintă a celor 890 morminte și 45 de descoperiri izolate.

Necropola de la Hamfelde este prima necropolă de epocă romană imperială (secolul I î.e.n. — secolul al III-lea e.n.), cuprinzînd numai morminte de bărbați, valorificată integral după cele mai noi metode.

Majoritatea celor 890 de morminte sînt morminte de incinerare în urnă. Numai în două cazuri oasele au fost depuse într-un vas de materie organică care nu s-a păstrat.

Piesele de inventar au fost depuse pe rug odată cu cel decedat. Pe baza analizei bronzurilor s-a putut stabili temperatura de ardere: 900°—1 000°C.

În 16 morminte s-a constatat o împachetare cu pietre a urnei.

În aria cimitirului au fost găsite 7 arme (Waffenlager) care nu au putut fi puse în legătură cu nici un mormint. Datorită faptului că au fost arse pe rug au fost interpretate ipotetic ca morminte de luptători morți

departe de locurile de baștină (p. 15). Respectînd contextul descoperirilor, prezentarea grafică a materialului arheologic se face pe morminte (pl. 1—118). Cînd este vorba de ceramică, accesorii de costum, arme etc., se remarcă o tendință consecventă de a reda o imagine cît mai fidelă atît în ceea ce privește tipurile de obiecte cît și rîspîndirea lor topografică pe suprafața necropolei. Este ilustrativă din acest punct de vedere metoda de prezentare, de exemplu a materialului ceramic. După ce se stabilesc principalele grupe ceramice, tipuri de profile de buză sau motive ornamentale, se recurge la încadrarea lor în tabele care cuprind asocierea grupelor ceramice cu tipurile de profile sau motivele ornamentale, obținîndu-se astfel o imagine procentuală a frecvenței lor.

Pentru a putea obține o cronologie relativă a necropolei, toate piesele de inventar sînt încadrate într-un tabel sinoptic (Kombinations-tabelle). Se poate stabili astfel cu ce tipuri de obiecte apare o anumită grupă ceramică, care din acestea continuă după dispariția grupei respective etc. Această asociere permite lui N. Bantelmann sesizarea a 5 etape de folosire a necropolei. Poziția tipurilor pe harta necropolei reprezintă o verificare a tabelului de asocieri. De asemenea această stratigrafie orizontală permite delimitarea mormintelor mai bogate de cele mai sărace, a mormintelor cu arme (Waffengräber) sau chiar a unor subdiviziuni a acestora: exemplu morminte cu săbii (Schwertgräber), cu lănci (Zanzengräber), împrejurare care poate oferi indicii asupra poziției sociale a celor înmormîntați sau asupra apariției unor noi obiceiuri rituale generate de anumite evenimente istorice. Astfel de exemplu etapa a IV-a a necropolei care este caracterizată prin morminte cu un armament complet, a fost pusă în legătură cu contactul mai strîns între triburile germanice și romane din perioada războaielor marcomanice (p. 49).

De o importanță deosebită pentru completarea imaginii oferite de valorificarea arheologică sînt rezultatele analizei antropologice, metodă care se cere aplicată și la necropolele de incinerare din România.

Dintre rezultatele deosebit de interesante ale acestei investigații subliniem stabilirea gradului de ardere a materialului osteologic sau a vârstei și sexului indivizilor.

Pe baza analizei antropologice au fost sesizate înmormintări duble și s-a putut face o corelație între vârsta celor înmormințați și inventarul funerar. Astfel, de exemplu, pentru mormintele de copii, s-a constatat că acestea conțineau ceramică și niciodată arme, care apar numai foarte rar în mormin-

tele de adolescenți avind poate și o semnificație socială, și obișnuit în cele de adulți.

Interesante observații morfologice, patologice sau referitoare la mortalitatea celor înmormințați, subliniază încă o dată importanța și necesitatea acestei metode de investigație.

În încheiere nu ne rămâne decât să subliniem importanța metodologică deosebită a acestei monografii<sup>1</sup>.

Radu Harhoiu

---

<sup>1</sup> Un început în această direcție în arheologia românească îl constituie recente cercetări ale lui I. Ioniță asupra cimitirelor culturii Sîntana de Mureș-Cerneașov, dintre care lucrarea asupra cimitirului de la Independența a și văzut lumina tiparului; I. Ioniță, *Das Gräberfeld von Independența (Walachei). Zur relativen Chronologie und zu den Bestattungs- — Beigaben — und Trachtsitten eines Gräberfeldes der Sîntana de Mureș-Cernyachovkultur*, Saarbrücker Beiträge zur Altertumskunde, IX, Bonn, 1971.





# I N D I C E

Tom. 23, 1972

## STUDII

	<u>Nr.</u>	<u>Pag.</u>
Alexandrescu P.	3	361—374
Aricescu Andrei		(Vezi Suzana Dimitriu)
Asvadurov V.	4	581—592
Bader Tiberiu	3	341—356
Baraschi Silvia		Unitățile militare în procesul de romanizare a teritoriului dobrogean
Bakó Geza	4	509—535
Bitiri Maria		Cultura Suciului de Sus în nord-vestul României
Cărciumaru Marin	4	609—617
Chidioșan N.		Capacele de lut de la Păcuilui lui Soare
Comănescu Sylviu	1	83—92
Comșa Eugen		Oglindirea formelor de proprietate în unele necropole din epoca feudală timpurie din Transilvania
Dimitriu Suzana	3	341—356
Doruțiu-Boilă Emilia		(vezi P. Vasilescu)
Ignat D.	3	427—432
Harhoiu Radu		Analiza polinică a stratelor de la Bucov
Kacsó Carol	4	553—579
Marinescu-Țeposu Lucia		(vezi D. Ignat)
Nanasi Zoltan	3	357—360
Mateescu N. Corneliu		(vezi Corneliu N. Mateescu)
	1	3—18
		Importul ceramicii atice în bazinul Mării Negre pînă la războaiele medice
	3	361—374
		Teritoriul militar al legiunii V Macedonica la Dunărea de Jos
	1	45—62
		Cimitirul celtic de la Tărian
	4	553—579
		O cataramă în formă de liră descoperită la Tîrgșor
	3	417—426
		Contribuții la problema începuturilor epocii bronzului în nord-vestul României
	1	31—44
		Despre originea unor tipuri de monumente funerare din Dacia Superior
	2	215—222
		Date privitoare la ceramica pictată din epoca neolitică din Crișana
	1	3—18
		Studiul geometric și arheologic al grupurilor „de bucate”
	3	357—360

Oancea Alexandru Petolescu C.C.	Depozitul de bronzuri de la Ghidici Știri noi privind cultele egiptene în Dacia Inferior	4 1	537—552 79—82
Preda Constantin	Circulația monedelor bizantine în regiunea carpato-dunăreană	3	375—417
Protase D.	Problema colonizării de daci liberi și carpi în Dacia romană	4	593—607
Russu I. I.	Auxilia Provinciae Daciae	1	63—78
Szekely Zoltan	Cetatea dacică de la Covasna	2	201—214
Tudor Ersilia	Topoare de aramă eneolitice din colecția Muzeului național de antichități	1	19—30
Vasilescu P.	Poziția gravetianului final în profilul unor soluri argiloiluviale podzolice din România	3	341—356
Winkler Iudita	Considerații despre moneda „Koson”	2	173—200

## DISCUȚII ȘI NOTE

Berciu D.	(vezi Emil Moscalu)	4	633—640
Chidioșan N.	(vezi Valentin Vasiliev)	3	453—458
Chișescu Maria	O monedă a orașului Alopeconnesos (Chersonesul tracic) descoperite la Zimnicea	2	299—306
Ciucă Nicoleta	(vezi Vasile Palade)	2	285—292
Comșa Eugen	Date despre uneltele de piatră șlefuită din epoca neolitică și din epoca bronzului de pe teritoriul României	2	245—262
Comșa Maria	(vezi C. Deculescu)	3	469—474
Culică Vasile	Un relief de plumb privitor la luptele im- păratului Traian pentru cucerirea Daciei	4	651—657
Diaconu Gh.	Doi piepteni din os cu mlner semicircular descoperiți la Tirgșor	3	463—468
Diaconu Petre	Despre datarea „circumvalației” și a „bisericii treflate” de la Niculițel	2	307—320
Diaconu Petre	Cîteva cuvinte despre un candelabru ro- man de lut	3	459—462
Deculescu C.	Un depozit de unelte și arme descoperit la Curcani (jud. Ilfov)	3	469—474
Dicu I. Paul	Descoperiri atribuite paleoliticului in- ferior pe cursul mijlociu al Argeșului (jud. Argeș)	2	223—234
Dimitriu Suzana	Discuții despre orașele pontice și teri- toriile lor în perioada arhaică, pe mar- ginea unor studii recente	1	111—120
Dumitrescu Vladimir	Turdaș-Mesopotamia. Însemnări pe mar- ginea unui articol	1	93—110
Dumitrescu Vladimir	În legătură cu periodizarea fazei Cucu- teni A—B	3	441—449

Galbenu Doina	Cîteva probleme ale perioadei de trecere de la neolitic la epoca bronzului în Oltenia	2	263—270
Gudea Nicolae	Un donarium descoperit la Gornea	4	671—675
Jude Maria Magdalena	(vezi Zaharia Milea)	4	667—670
Marinescu-Bilcu Silvia	De ce nu se poate vorbi de analogii între şanţurile de la Tirpeşti şi cele de la Suceveni	3	433—440
Mateescu N. Corneliu	Emanoil I. Protopopescu-Pache	3	475—476
Milea Zaharia	O nouă inscripţie descoperită la Potaissa	4	667—670
Mitrea Ioan	Un nou tezaur de tetradrahme thasiene şi podoabe dacice de argint descoperit în Moldova	4	641—646
Moscalu Emil	Cîteva observaţii asupra unor probleme ale Latênului geto-dacic	2	293—298
Moscalu Emil	Cercetări în cetatea de la Albeşti	4	633—640
Moscalu Emil	(vezi Constantin C. Petolescu)	4	659—665
Nania Ion	Unelte ale paleoliticului inferior descoperite pe văile Dîmbovicului şi Mozacului (jud. Argeş)	2	235—244
Oancea Alexandru	Un ac de tip „Hülseknopfnadel” descoperit la Novaci	3	449—452
Palade Vasile	Noi descoperiri scitice în judeţul Vaslui	2	285—292
Palkó A.	Descoperiri din secolul al VII-lea e.n. în valea Arieşului	4	677—679
Petolescu C. Constantin	Un relief votiv descoperit în Dobrogea	4	659—665
Popescu Dorin	O nouă carte despre epoca bronzului din România	4	619—632
Radu Ortansa	Contribuţii la cunoaşterea culturii Vatina	2	271—284
Russu I. I.	Arula Herculi dicata	1	121—124
Russu I. I.	Periegheza epigrafică a lui Theodor Mommsen în Transilvania	4	647—650
Stoia Mireca	Theodor Mommsen — Corespondenţa în legătură cu inscripţiile romane din Transilvania	1	125—132
Vasiliev Valentin	O aplică scitică de tolbă descoperită la Salonta	3	453—458

## CRONICA

Mitrea Bucur	Descoperiri de monede antice şi bizantine în Republica Socialistă România	1	133—148
--------------	---	---	---------

## DĂRI DE SEAMĂ

Comunicările Institutului de arheologie din anul 1971	2	321
---	---	-----

## MATERIALE ȘI CERCETĂRI ARHEOLOGICE

Poenaru-Bordea Gh.	(vezi Vlădescu Cr. M.)	3	477-486
Vlădescu Cr. M.	Primele săpături arheologice în fortificația romană de la Rădăcinești	3	477-486

## RECENZII

Bogdan-Cătănicu Ioana	Grace Simpson D. Phil, <i>Britons and the Roman army, a study of Wales and the Southern Pennines in the 1st - 3rd Centuries</i>	1	159-160
Alexandrescu-Vianu Maria	Todor Gherasimov, <i>Antietnii sarcofazi ot Odesos</i>	3	489-499
Bolomey Alexandra	Günter Nobis, <i>Vom Wildpferd zum Hauspferd</i>	3	487-488
Diaconu Petre	Philippe Joseph, <i>Le monde byzantin dans l'histoire de la verrerie (V<sup>e</sup> - XVI<sup>e</sup> siècle)</i>	2	335-336
Diaconu Petre	<i>Les inscriptions protobulgares et leur portée culturelle et historique</i>	4	684-685
Diaconu Petre	<i>Изсору на ѓлгарската утџоруа</i>	4	683-684
Dumitrescu Vladimir	Apulum IX (1971)	3	327-328
Dumitrescu Vladimir	Renato Peroni, <i>L'età del bronzo nella Penisola italiana, I</i>	4	681-683
Gudea Nicolae	<i>Claustra Alpium Iuliarum</i>	3	491-492
Harhoiu Radu	Hachmann Rolf, <i>Die Goten und Skandinavien</i>	2	332-334
Harhoiu Radu	Agnes Salomon, Istvan Erdélyi, <i>Das Völkerwanderungszeitliche Gräberfeld vom Környe</i>	3	498-504
Harhoiu Radu	<i>Hampfelde (Kreis Herzogtum Lauenburg). Ein Urnenfeld der römischen Kaiserzeit in Holstein. Mit einem anthropologischen Beitrag von Ursula Aner</i>	4	685-687
Iconomu C.	Th. - J. Ozol și J. Pouilloux, <i>Salamine de Chypre, I, Les lampes</i>	1	157-158
Petolescu C. Constantin	Marius Moga, <i>Pagus Tibiscensis</i>	3	495-497
Pippidi D. M.	<i>Ἀρχαία Μακεδονία</i>	1	155-156
Stoia Adriana	Đ Mano-Zisi, Lj. B. Popović, <i>Novi Pazar ilirsko-grčki nalaz</i>	1	151-154
Stoia Adriana	Kornél Bakay, <i>Scythian Rattles in the Carpathian Basin and their Eastern Connections</i>	2	328-331
Ștefan Al. -S.	Nicolae Gudea și Ioan Pop, <i>Castrul roman de la Rîșnov-Cumidava</i>	3	493-495
Vulpe A.	B. Jovanović, <i>Metallurgija eneolitskog perioda Jugoslavije</i>	1	149-150
Vulpe Alexandru	<i>Prähistorische Bronzefunde</i>	2	323-362

## NECROLOG

Dumitrescu Vladimir	Constantin Mătasă	1	161
Preda Constantin	Th. Sauciu-Săveanu	1	165

## PRESCURTĂRI MAI DES FOLOSITE ÎN REVISTĂ

- ActaAntPhilippo-  
politana — Acta Antiqua Philippopolitana. Studia Historica et Philologica, Sofia.
- ActaArchBudapesta — Acta Archaeologica, Budapesta.
- ActaArchCarpathica — Acta Archaeologica Carpathica.
- ActaMN — Acta Musei Napocensis, Cluj.
- AEM — Archaeologisch-Epigraphische Mitteilungen aus Österreich-Ungarn.
- AISC — Anuarul Institutului de studii clasice, Cluj.
- Aluta — Aluta, Muzeul de arheologie Sf. Gheorghe, jud. Covasna.
- Antiquity — Antiquity — A quarterly Review of Archaeology.
- Apulum — Acta Musei Apulensis, Alba Iulia.
- ArchCl — Archeologia Classica. Rivista dell'Istituto di Archeologia dell'Università di Roma, Roma.
- ArchÉrt — Archaeologiai Értesítő, Budapesta, Akadémiai Kiadó.
- ArhMold — Arheologia Moldovei, Iași.
- AUB — Analele Universității București. Seria științe sociale, istorie.
- BCH — Bulletin de Correspondance Hellénique, Paris.
- BerRGK — Bericht der Römisch-Germanischen Kommission des Deutschen Archäologischen Instituts, Berlin.
- BMI — Buletinul Monumentelor Istorice, București.
- CH — Corpus Inscriptionum Latinarum.
- DA — Daremberg-Saglio, Dictionnaire des Antiquités grecques et romaines.
- Dacia — Dacia, Revue d'archéologie et d'histoire ancienne, București, I—XII, 1924—1947; N.S.: I, 1957.
- DissPann — Dissertationes Pannonicae.
- DolgCluj — Dolgozatok — Travaux de la Section numismatique et archéologique du Musée National de Transilvanie, Cluj, I—X, 1910—1919.
- Eirene — Eirene. Studii Graecae et Latinae, Praga.
- EphemEpigr — Ephemeris Epigraphica.
- FoliaArch — Folia Archaeologica.
- Germania — Germania. Anzeiger der Römisch-Germanischen Kommission des Deutschen Archäologischen Instituts, Berlin.
- ILS — Dessau, Inscriptiones Latinae selectae.
- IOMT — Известия на Окръжния Музей в Търново
- Izvestiia Institut — Izvestiia. Bulletin de l'Institut Archéologique Bulgare, Sofia.
- Izvestiia Varna — Izvestiia. Bulletin de la Société Archéologique de Varna.
- JÖAI — Jahreshefte des Österreichischen Archäologischen Instituts, Viena.

- JRS — The Journal of Roman Studies, Londra.
- KS — Kratkie Soobščenija. Instituta istorii materialnoi kulturi Akademii Nauk SSSR.
- Materiale — Materiale arheologice privind istoria veche a RPR, vol. I (1953); Materiale și cercetări arheologice, vol. II (1956).
- MemAntiq — Memoria Antiquitatis. Acta Musei Petrodavensis, Platra Neamț.
- MuzBrukenthal — Muzeul Brukenthal. Studii și comentarii, Sibiu.
- MythLex — Roscher. Ausführliches Lexicon der griechischen und römischen Mythologie, Leipzig, I—IV, 1884—1937.
- NÉH — Nouvelle études d'histoire, I—III, București, 1955—1965.
- PA — Pámátki Archeologické.
- PBF — Prähistorische Bronzefunde.
- PMMB — Publicațiile Muzeului municipiului București, I—II, 1934—1936.
- Pontica — Pontica, Muzeul de arheologie, Constanța.
- RE — Pauly-Wissowa, Real-Encyclopädie der klassischen Altertumswissenschaft.
- Repertorium — M. Roska, Erdély régészeti repertoriuma, I, Cluj, 1942.
- RRH — Revue roumaine d'histoire.
- SA — Sovjetskaja Archeologija. Moscova și Leningrad.
- Sargeția — Sargeția. Buletinul Muzeului județean Hunedoara, Deva.
- SCIV — Studii și cercetări de istorie veche, București.
- SCN — Studii și cercetări de numismatică, București.
- SCȘCluj — Studii și cercetări științifice, Cluj.
- SlovArch — Slovenska Archeologia.
- StCl — Studii clasice, București.
- WMBH — Wissenschaftliche Mitteilungen aus Bosnien und Hercegowina, Viena, 1893—1912.
- WPZ — Wiener Prähistorische Zeitschrift.

# ACADEMIA DE ȘTIINȚE SOCIALE ȘI POLITICE A REPUBLICII SOCIALISTE ROMÂNIA

## INSTITUTUL DE ARHEOLOGIE

### COLEGIU DE REDACȚIE

ION BARNEA, DUMITRU BERCIU, GH. CANTACUZINO,  
EMIL CONDURAGHI, CONSTANTIN DAICOVICIU, VLADIMIR  
DUMITRESCU, KURT HOREDT, NICOLAE LUPU, BUGUR  
MITREA, ION NESTOR, MIRCEA PETRESCU-DÎMBOVIȚA,  
D. M. PIPPIDI, DORIN POPESCU, I. I. RUSSU,  
GHEORGHE ȘTEFAN, ZOLTAN SZÉKELY, DUMITRU TUDOR,  
RADU VULPE.

### COMITET DE REDACȚIE

*Redactor responsabil:* SEBASTIAN MORINTZ

*Redactor responsabil adjunet:* ION BARNEA

*Membri:*

MIRCEA BABEȘ, PETRE DIACONU, RADU POPA, AL. PĂUNESCU.

Prețul unui abonament anual este de 100 lei. În țară, abonamentele se primesc la oficiile poștale, factorii poștali și difuzorii de presă din întreprinderi și instituții. Revista se poate procura (direct sau prin poștă) și prin PUNCTUL DE DESFĂCERE AL EDITURII ACADEMIEI, București, str. Gutenberg 3 bis, sectorul VI.

Comenzile și abonamentele din străinătate se primesc la întreprinderea ROMPRESFILATELIA, Căsuța poștală 2001, telex 011631-București, România, sau la reprezentanții săi din străinătate.

Manuscrisele, cărțile și revistele pentru schimb, precum și orice corespondență se vor trimite Comitetului de redacție pe adresa : str. I.C. Frimu nr. 11, București.



**LUCRĂRI APĂRUTE ÎN EDITURA  
ACADEMIEI REPUBLICII SOCIALISTE ROMÂNIA**

- \* \* \* **Istoria României**, vol. I, 1960, 891 p., 45 lei; vol. II, 1962, 1 150 p., 45 lei; vol. III, 1964, 1 259 p., 45 lei; vol. IV, 1964, 864 p., 45 lei.
- \* \* \* **Din istoria Transilvaniei**, vol. I, ed. a 3-a, 1963, 336 p., vol. II, ed. a 2-a 552 p.; vol. I și II, 65,60 lei.
- \* \* \* **Corpus Vasorum Antiquorum**, 1, îngrijit de Suzana Dimitriu și Petre Alexandrescu cu colaborearea lui Vladimir Dumitrescu, 1965, 56 p., 43 pl., 44 lei; 2, 1968, 41 p., 43 pl., 57 lei.
- \* \* \* **Inventaria Arheologia**, fasc. 1, 1966, 5,47 lei; fasc. 2, 1966, 4 lei; fasc. 3, 1967, 4 lei; fasc. 4, 1967, 5,25 lei; fasc. 5, 1968, 6 lei; fasc. 6, 1971, 4,25 lei; fasc. 7, 1971, 4,25 lei.
- \* \* \* **Fontes Historiae daeo-romane** (a. 300 — a. 1000), II, 1970, 43 lei.
- \* \* \* **Histrin**, vol. II, sub îngrijirea acad. Em. Condurachi, 1966, 541 p., 58 lei.
- \* \* \* **Dinogeția**, vol. I, 1967, 409 p., 46 lei.
- \* \* \* **Arheologia Moldovei**, vol. VI, 1969, 342 p., 36 lei; vol. VII, 1972, 404 p., 43 lei.
- \* \* \* **Materiale și cercetări arheologice**, vol. IX, 1970, 535 p., 82 lei.
- \* \* \* **Studii și cercetări de numismatică**, vol. V, 1971, 483 p., 39 lei.
- \* \* \* **Historia**, vol. I, 1970, 199 p., 11 lei; vol. II, 1971, 323 p., 16,50 lei.
- D. M. PIPPIDI și D. BERCIU, **Din istoria Dobrogei**, vol. I, „Bibliotheca Historica Romaniae”, II, 1965, 344 p., 28 lei.
- RADU VULPE și ION BARNEA, **Din istoria Dobrogei**, vol. II, „Bibliotheca Historica Romaniae”, IV, 1968, 591 p., 42 lei.
- I. BARNEA și ȘT. ȘTEFĂNESCU, **Din istoria Dobrogei**, vol. III, „Bibliotheca Historica Romaniae”, IX, 1971, 441 p., 37 lei.
- D. TUDOR, **Tabula Imperii Romani, Drobeta-Romula-Sueidava**, 1965, 25 p., 2,50 lei.
- \* \* \* **Tabula Imperii Romani, Romula-Burostorum-Tombs**, 1969, 80 p., 5,50 lei.
- GH. DIACONU, **Tirșoar, Necropola din secolele III — IV e.n.**, 1965, 332 p., 40 lei.
- D. BERCIU, **Cultura Hamangia. Noi contribuții**, I, 1966, 323 p., 23,50 lei.
- BUCUR MITREA, **CONSTANTIN PREDA, Necropole din secolul al IV-lea în Muntenia**, 1966, 403 p., 40 lei.
- ALEXANDRU VULPE, **Necropola hallstattiană de la Ferigile**, 1967, 268 p., 27 lei.
- I. I. RUSSU, **Hirii. Istoria — limba și onomastica — romanizarea**, 1969, 302 p., 21,50 lei.
- D. BERCIU, **Arta tracă-getică**, 1969, 234 p., 31 lei.
- AL. PĂUNESCU, **Evoluția uneltelor și armelor de piatră cioplită descoperite pe teritoriul României**, 1970, 359 p., 27 lei.
- RADU POPA, **Țara Maramureșului în veacul al XIV-lea**, 1970, 304 p., 21,50 lei.
- CONSTANTIN PORFIROGENETUL, **Carte de învățătură pentru fiul său Romanós, traducere de Vasile Grecu**, 1971, 122 p., 6,50 lei.
- D. PROTASE, **Riturile funerare la dacii și daco-romani**, 1971, 221 p., 21 lei.
- P. DIACONU, D. VÎLCEANU, **Păeulul lui Soare. Cetatea bizantină**, vol. I, 1972, 279 p., 31 lei.
- N. CONSTANTINESCU, **Ceroni. Un sat din Cîmpia Dunării în epoca lui Mircea cel Bătrîn**, 1972, 311 p., 32 lei.

S C I V, tomul 23, nr. 4, București, 1972, p. 507—694

