

ACADEMIA DE ȘTIINȚE SOCIALE ȘI POLITICE
A REPUBLICII SOCIALISTE ROMÂNIA

STUDII ȘI CERCETĂRI DE
ISTORIE VECHĂ

3

TOMUL 24

1973

EDITURA ACADEMIEI REPUBLICII SOCIALISTE ROMANIA

ACADEMIA DE ȘTIINȚE SOCIALE ȘI POLITICE
A REPUBLICII SOCIALISTE ROMÂNIA

INSTITUTUL DE ARHEOLOGIE

COLEGIU DE REDACȚIE

ION BARNEA, DUMITRU BERCIU, GH. CANTACUZINO, EMIL
CONDURACHI, **CONSTANTIN DAICOVICIU**, VLADIMIR
DUMITRESCU, KURT HOREDT, NICOLAE LUPU, BUCUR
MITREA, ION NESTOR, MIRCEA PETRESCU-DÎMBOVIȚA,
D.M. PIPPIDI, DORIN POPESCU, I. I. RUSSU, GHEORGHE
ȘTEFAN, ZOLTAN SZÉKELY, DUMITRU TUDOR, RADU
VULPE.

COMITET DE REDACȚIE

Redactor responsabil : SEBASTIAN MORINTZ

Redactor responsabil adjunct : ION BARNEA

Membru :

MIRCEA BABEȘ, PETRE DIACONU, RADU POPA,
ALEXANDRU PĂUNESCU

Prețul unul abonament anual este de 100 lei. În țară, abonamentele se primesc la oficiile poștale, factorii poștali și difuzorii de presă din întreprinderi și instituții. Revista se poate procura direct sau prin poștă și prin PUNCTUL DE DESFACERE AL EDITURII ACADEMIEI, București, str. Gutenberg 3 bis, sectorul VI.

Comenzile și abonamentele din străinătate se primesc la întreprinderea ROMPRESFILATELIA, căsuța poștală 2001, telex 011631 — București, România, sau la reprezentanții săi din străinătate.

Manuscrisele, cărțile și revistele pentru schimb precum și orice corespondență se vor trimite Comitetului de redacție pe adresa : I.C. Frimu nr. 11, București.

▲PARE DE 4 ORI PE AN

<https://biblioteca-digitala.ro>

STUDII ȘI CERCETĂRI DE ISTORIE VECHĂ

TOMUL 24

NR. 3

1973

S U M A R

STUDII

D. BERCIU, SEBASTIAN MORINTZ, PETRE ROMAN, Cultura Cernavoda II. Așezarea din sectorul <i>b</i> de la Cernavoda	373
SILVIU SANIE, Importuri elenistice și romane în câteva cetăți și așezări dacice din Moldova	407
EMILIA DORUȚIU-BOILĂ, Incursiunea carpilor din anul 214 e. n.	435
M. SÂMPETRU, Însmormintări pecenege din Cîmpia Dunării	443

DISCUȚII

VLADIMIR DUMITRESCU, Răspuns fără maxime latinești la o replică ce abuzează de ele	469
VALERIU LEAHU, Cu privire la conceptul „perioada de trecere la epoca fierului” pe teritoriul României	477
ANDREI ARICESCU, Despre o recentă interpretare a izvoarelor literare privind părăsirea Daciei	485
AL. SUCEVEANU, Un mormânt din secolul XI e.n. la Histria	495

MATERIALE ȘI CERCETĂRI ARHEOLOGICE

ORTANSA RADU, Cu privire la necropola de la Cruceni (jud. Timiș)	503
--	-----

NOTE ARHEOLOGICE

ION CHICIDEANU, Două topoare de aramă descoperite la Brătești (jud. Dîmbovița)	521
SZÉKELY ZOLTAN, Vase grecești și imitații de la Cernat și Poian (jud. Covasna)	527
MIRCEA IGNAT, Descoperirile din Latène-ul timpuriu de la Bosanci (jud. Suceava)	533
ZAHARIA MILEA, Un coronament de altar funerar descoperit la Potaissa	539
SILVIA BARASCHI, O ștampilă de bronz de la Păcuil lui Soare	541

RECENZII

FRIEDRICH-WILHELM von HASE, <i>Die Trensen der Frühisenzeit in Italien</i> (A. Vulpe)	545
ASTRID BÖHME, <i>Die fibeln der Kastelle Saalburg und Zugmantel</i> (N. Gudea)	546

NOTE BIBLIOGRAFICE

F. AUDOUZE și J. -C. COURTOIS, <i>Les épingles du Sud-Est de la France</i> (A. Vulpe) . . .	549
LAJOS BALLA, TERÉZIA P. BUOCZ, ZOLTÁN KÁDÁR, ANDRÁS MÓCSY, TIHAMÉR SZENTLÉLEKY, <i>Die römischen Steindenkmäler von Savaria</i> (Al. Barnea)	549
ERWIN KELLER, <i>Die spätrömischen Grabfunde in Südbayern</i> (Al. Barnea)	550
J. W. HAYES, <i>Late Roman Pottery</i> (Al. Barnea)	551
BRITANNIA, (Ion Berciu, Ioan Șerban)	552
TOTIU, TOTEV, <i>Novookriti vizantijski oloveni pecati ot Preslov</i> (Petre Diaconu) . . .	553
HÎNCU I. G., <i>Căprăria — Pamiatnik kultury X-XII vv</i> (Petre Diaconu)	553
ANGHELOV DIMITĂR, <i>Obrazivane na bđlgarskata narodnost</i> (Petre Diaconu) . . .	554
ABREVIERI MAI DES FOLOSITE ÎN REVISTĂ	555

ÉTUDES ET RECHERCHES D'HISTOIRE ANCIENNE

TOME 24

N° 3

1973

S O M M A I R E

ÉTUDES

	<u>Page</u>
D. BERCIU, SEBASTIAN MORINTZ, PETRE ROMAN, <i>Civilisation Cernavoda II. La station du secteur b de Cernavoda</i>	373
SILVIU SANIE, <i>Importations hellénistiques et romaines dans quelques cités et établissements daciques de Moldavie</i>	407
EMILIA DORUȚIU-BOILĂ, <i>Der Karpeneinfall von 214</i>	435
M. SÂMPETRU, <i>Sépultures petchénières de la Plaine du Danube</i>	443

DISCUSSIONS

VLADIMIR DUMITRESCU, <i>Réponse sans maximes latines à une réplique qui en abuse</i>	469
VALERIU LEAHU, <i>Au sujet du concept « période de transition à l'époque du fer » sur le territoire de la Roumanie</i>	477
ANDREI ARICESCU, <i>A propos d'une récente interprétation des sources littéraires concernant l'abandon de la Dacie</i>	485
AL. SUCEVEANU, <i>Une tombe d'Histria du XI^e siècle de notre ère.</i>	495

MATÉRIAUX ET RECHERCHES ARCHÉOLOGIQUES

ORTANSA RADU, <i>A propos de la nécropole de Cruceni (départ. Timiș)</i>	503
--	-----

NOTES ARCHÉOLOGIQUES

ION CHICIDEANU, <i>Two copper axes discovered at Brătești (Dimbovița)</i>	521
SZÉKELY ZOLTAN, <i>Céramique grecque trouvée à Cernat et à Poian (départ. Covasna)</i>	527
MIRCEA IGNAT, <i>Les découvertes du Latène ancien de Bosanci (départ. Suceava)</i>	533
ZAHARIA MILEA, <i>Un couronnement d'autel funéraire découvert à Potaissa</i>	539
SILVIA BARASCHI, <i>A bronze stamp from Păcuiul Iul Soare</i>	541

COMPTE RENDUS

FRIEDRICH-WILHELM VON HASE, <i>Die Trensen der Früheisenzeit in Italien.</i> (A. Vulpe)	545
ASTRID BÖHME, <i>Die fibeln der Kastelle Saalburg und Zugmantel</i> (N. Gudea)	546

NOTES BIBLIOGRAPHIQUES

F. AUDOUZE et J. -C. COURTOIS, <i>Les épingles du Sud-Est de la France</i> (A. Vulpe) . . .	549
LAJOS BALLA, TERÉZIA P. BUOCZ, ZOLTÁN KÁDÁR, ANDRÁS MÓCSY, TIHAMÉR SZENTLÉLEKY, <i>Die römischen Steindenkmäler von Savaria</i> (Al. Barnea)	549
ERWIN KELLER, <i>Die spätrömischen Grabfunde in Südbayern</i> (Al. Barnea)	550
J. W. HAYES, <i>Late Roman Pottery</i> (Al. Barnea)	551
BRITANNIA, (Ion Berciu, Ioan Șerban)	552
TOTIU, TOTEV, <i>Novootkriti vizantijski olovni pecati ot Preslov</i> (Petre Diaconu)	553
HÎNCU I. G., <i>Căprăria — Pamiatnik kultury X-XII vv</i> (Petre Diaconu)	553
ANGHELOV DIMITĂR, <i>Obrazivane na bălgarskata narodnost</i> (Petre Diaconu).	554
ABRÉVIATIONS	555

CULTURA CERNAVODA II. AȘEZAREA DIN SECTORUL *b* DE LA CERNAVODA

DE

D. BERCIU, SEBASTIAN MORINTZ, PETRE ROMAN

Numele orașului Cernavoda a intrat de mult în literatura privind preistoria europeană datorită săpăturilor întreprinse acolo în 1917 de C. Schuchhardt și P. Traeger¹.

În 1936 I. Nestor² face noi săpături atît în tell-ul gumelnițean investigat în 1917 cit și pe pantele vestice ale promontoriului numit „alte Burg” pe schița de plan publicată de C. Schuchhardt³ (fig. 1 A și punctele 1, 2 pe fig. 1 A’).

Cercetările au fost reluate în 1954, avînd, de data aceasta, un caracter de salvare⁴. Între timp, malul drept al Dunării, de la confluența cu valea Carasu spre nord, pe o lungime de circa 2 km, fusese excavat pe o lățime considerabilă. Zonele care făcuseră obiectul cercetărilor din 1917 și 1936 erau deja distruse (vezi pe fig. 1 A’ linia punctată). Malurile prăbușite lăsau să se vadă însă alte resturi de așezări și cimitire și acestea distruse în proporții variabile. Săpăturile de salvare au avut loc în anii 1954—1962⁵ și 1967, 1968, 1970⁶.

Rezultatele acestor repetate reveniri la Cernavoda au fost menționate în diferite rapoarte preliminare de săpături⁷. O publicare detaliată a acestora a rămas însă un deziderat.

În rîndurile de față ne propunem tipărirea integrală a descoperirilor de la Cernavoda cunoscute în literatura de specialitate sub denumirea de cultura (uneori faza) Cernavoda II. Materialul pe care-l publicăm acum provine dintr-un sondaj de control efectuat în 1956 la circa 100 m nord—

¹ Carl Schuchhardt, PZ, 15, 1924, 9—27.

² Ion Nestor, extras din Analele Dobrogei, 18, 1937, p. 1—21.

³ C. Schuchhardt, *loc. cit.*, fig. 2.

⁴ Sebastian Morintz, D. Berciu, P. Diaconu, SCIV, 6, 1955, 1—2, p. 151 și urm.

⁵ La săpături au luat parte D. Berciu, Sebastian Morintz, P. Diaconu, N. Harțușche, P. Roman, L. Chițescu, G. Cantacuzino, M. Chițescu, A. Aricescu, C. Mirescu, I. Ionescu, E. Tomescu.

⁶ Aceste ultime săpături au fost efectuate de către D. Berciu și Em. Moscalu în sectoarele *a* și *d*.

⁷ Vezi SCIV, 6, 1955, 1—2, p. 151 și urm.; Materiale, 3, 1957, p. 83 și urm.; Materiale, 5, 1959, p. 99 și urm.; Materiale, 6, 1959, p. 95 și urm.; Materiale, 7, 1960, p. 49 și urm.

nord-est de piciorul pantei dealului „Sofia” („alte Burg” la Schuchhardt, punctul *b* în planul nostru general: v. fig. 1A pentru schița lui Schuchhardt și nr. 3 pe schița de la fig. 1A'). Malul prăbușit conținea numeroase resturi atribuite pe atunci „fazei Gumelnița D (Gorodsk-Usatovo)”⁸. Prin secțiunea noastră, cu dimensiunile de 7,75 m × 1,50 m, urma să se cerceteze o mică porțiune de teren limitată între fundația unor construcții moderne și numeroase prăbușiri care o înconjurau. Ea nu a putut fi adâncită însă, pînă la pămîntul viu decît pe o lungime de 3,80 m. La reluarea cercetărilor în 1957 zona în discuție dispăruse și odată cu ea dispăruseră și orice urme din resturile acestei așezări preistorice.

Fixarea sondajului nostru pe schița publicată de Schuchhardt prezintă dificultăți. Cu certitudine se poate spune că acesta se află „undeva” în imediata vecinătate estică a fostului tell gumelnițean (fig. 1A', nr. 3). Inițial, terenul în această zonă era neted. Așa reiese și din fotografia publicată de C. Schuchhardt⁹. El se găsea însă la capătul pantelor cu înclinare de la nord și est spre sud și vest. Se adăugau pantele tell-ului gumelnițean. Printre resturile provenite din săpăturile lui Schuchhardt, publicate de A. Langsdorff și I. Nestor, sînt și fragmente ceramice caracteristice locuirii numite Cernavoda II¹⁰. Tot astfel, în săpătura noastră s-au găsit și puține resturi gumelnițene (pl. 2/23; 4/3,8; 12/3). Așezarea ar fi putut deci să se întindă pe și mai ales în jurul tell-ului gumelnițean, resturile de pe tell fiind mai ușor supuse „spălării”, după cum o parte a resturilor găsite în secțiunea noastră pot proveni din depuneri remaniate.

Stratigrafia (fig. 2). De la suprafața actuală a solului pînă spre — 1,20 — 1,40 m s-a săpat într-o depunere cenușie, cu relativ bogat material ceramic din epoca romană¹¹ (pl. 4/7, 9, 10). Printre acestea apar și rare fragmente ceramice gumelnițene (pl. 2/23; 4/3,8; 12/3). Este o depunere de „scursură” dinspre tell și promontoriu. Depunerea cenușie se continuă pînă la 1,50 — 1,60 m adîncime în capătul vestic al secțiunii și pînă la 2 m în cel estic, dar conținutul său se schimbă în sensul că dispar complet resturile romane, rămînînd doar cele preistorice, respectiv Cernavoda II și, rar, Gumelnița sau Hamangia.

Începînd de la — 1,50 m, în capătul vestic și albiindu-se puternic spre est, a apărut un strat de incendiu, gros de 0,40 — 0,60 m, care conține foarte multe valve de scoici, chirpic ars, ceramică, oase calcinate. La baza acestui nivel, cu o puternică albiere pe direcția vest spre est, s-a găsit o bandă de lut galben, grosă de 10 — 15 cm, a cărei culoare a fost pătată de nivelul care o suprapune dar nu și arsă. Înclinarea acesteia, faptul că în parte conținutul nivelului de incendiu este remaniat ne împiedică a socoti fișia de pămînt galben, fără rezerve, drept podina unei locuințe. Stratigrafic, o socotim însă limită despărțitoare între nivelul la baza căruia se află (nivel pe care, împreună cu depunerea cenușie de sub depunerea din vremea romană, îl numim nivelul 2) și nivelul pe care-l suprapune (pe acesta îl numim nivelul 1). Sub banda de pămînt galben urmează un alt

⁸ Sebastian Morintz, D. Berciu, P. Diaconu, *loc. cit.*, p. 159.

⁹ Carl Schuchhardt, *loc. cit.*, fig. 1.

¹⁰ A. Langsdorff și I. Nestor, *PZ*, 20, 1929, fig. 2/9, 13, 16.

¹¹ După determinările Victoriei Andronescu s-ar data în sec. III — IV e.n.

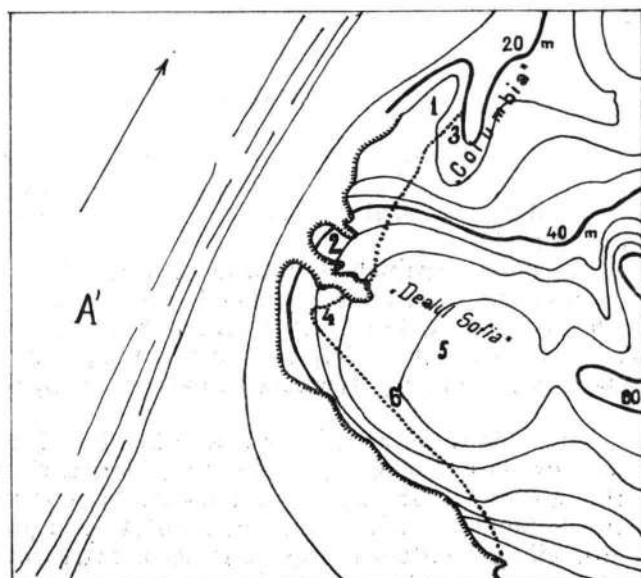
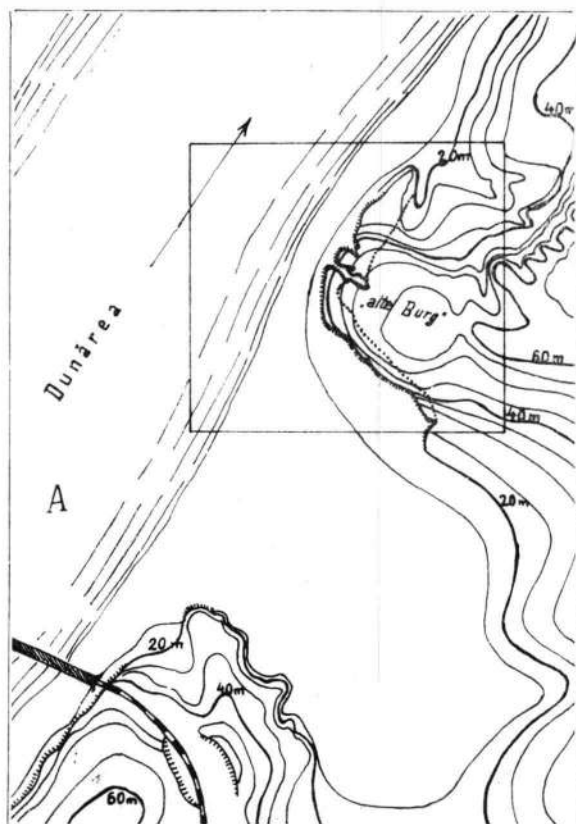


Fig. 1. A, Copie după ridicarea topografică a lui C. Schuchhardt (scara 1 : 12 500). A' Copie după ridicarea topografică a unui sector din schița lui C. Schuchhardt. A'1 poziția tell-ului gumelnițean, săpăturii C. Schuchhardt și I. Nestor; A'2 săpături I. Nestor în 1936; A'3 poziția probabilă a „sectorului b” (așezarea Cernavoda II); A'4: sectorul a (așezarea Cernavoda I); A'5 sectorul c și A'6, sectorul d (ambele formează așezarea Cernavoda III). [Linia punctată indică situația aflată în 1955.

nivel de incendiu, gros de 0,60—1,30 m, care la — 3,15 — 3,25 se suprapune peste pământul „viu”. În acest nivel, mai ales între 2,75—3,15 m adâncime, urmele de arsură erau foarte puternice. În conținut multe oase, mai puține valve de scoici ca în nivelul 2, nuclee masive și așchii din silex, o mare cantitate de fragmente ceramice și numeroase pietre plate de forme neregulate. Este clar că ne aflăm în apropierea unei locuințe care trecuse

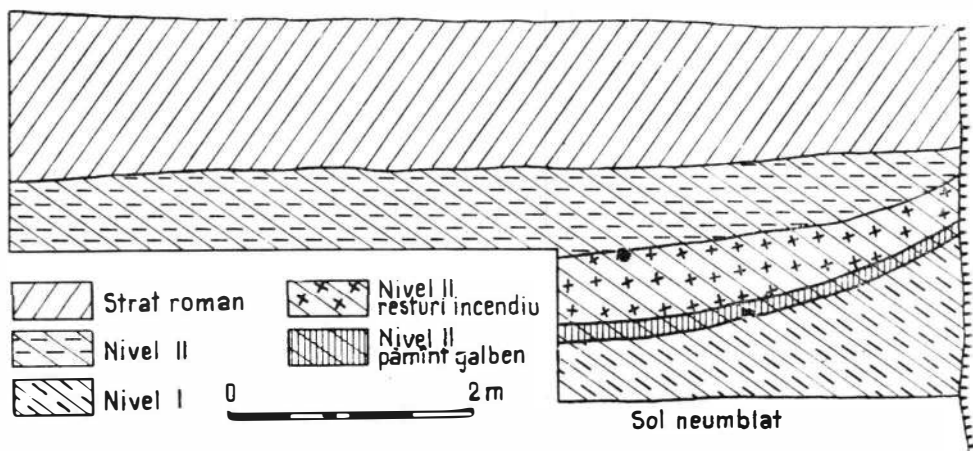


Fig. 2. Cernavoda. Sectorul b, profilul sudic al sondeajului.


prin foc. Stratigrafic, putem vorbi deci de un strat cu două niveluri care se atribuie culturii Cernavoda II, suprapus de un altul din perioada stăpînirii romane. Rarele apariții de resturi de tip Gumelnița sau Hamangia sînt răspîndiri firești datorate apelor pluviale sau purtătorilor acestor culturi care și-au avut așezările în imediata vecinătate.

MATERIALUL ARHEOLOGIC


I. — Material osteologic. Remarcăm, mai întii, marea cantitate de valve de scoici (mai puține cochilii de melci), proporțional mai numeroase în nivelul 2 față de nivelul 1. Din pământul prăbușit s-au cules și cîteva oase de pește.

În mod deosebit ne-a reținut apoi atenția marea cantitate de oase de animale (mai toate sparte, unele trecute prin foc), mai numeroase în nivelul inferior față de cel superior. Din păcate, cea mai mare parte a materialului s-a pierdut în timpul transportului; printre cele cîteva resturi păstrate, Alex. Bolomey recunoaște oase de cerb, de bour și de ovicaprine.


II. — Materialul litic. Mai ales în nivelul inferior s-au găsit bulgări masivi de silex, nuclee, așchii de decorticare și cîteva unelte realizate neglijent sau rudimentar. O parte din material fusese trecut prin foc. Din determinările făcute de Al. Păunescu menționăm: predominarea pieselor mici și mijlocii; prezența unor așchii de decorticare (pl. 14/3, 5, 8, 9) fără retușe, cu talonul pe cortex, punctiform sau neted; așchii atipice, neretușate,




Pl. 1. Cernavoda. Sectorul b, fragmente ceramice din nivelul I 1.



Pl. 2. Cernavoda. Sectorul b, fragmente ceramice din nivelul 2. Nr. 23 aparține culturii Gumelnița.



Pl. 3. Cernavoda. Sectorul b, fragmente ceramice nestratigrafiate.



Pl. 4. 1 vas de la Sultana; 2 Cernavoda, vas descoperit in sectorul *d* in S I/1961 între metrii 1–2, la adincimea de 110 cm; 4 fragment ceramic de la Cernavoda, descoperit in sectorul *d*, în S III/1957, între metrii 13–14, adincimea 140 cm; 3, 5, 6, 8 Cernavoda, sectorul *b*, fragmente ceramice din nivelul 1 (nr. 3, 8, aparțin culturii Gumelnița); 7, 9, 10 Cernavoda, sectorul *b*, fragmente ceramice din stratul roman.

cu taloane netede, sparte (pl. 14/7); gratoar-străpungător (pl. 14/6) pe așchie microlitică, cu partea activă oblică retușată abrupt (o caracteristică a culturilor post-gumelnițene); rabot pe jumătate de bulgăre, oval prelung, cu partea activă ușor concavă și retușată (pl. 14/2); lamă subțire care prezintă însă o tehnică tipic gumelnițeană și aparține culturii Gumelnița (pl. 14/4).

Dintr-o rocă dură (granit) de culoare neagră s-a realizat un mic toporaș lustruit doar pe fețele plate. Marginile laterale și muchia păstrează forma naturală a pietrei (pl. 14/1).

III. — Ceramica. Tehnica de lucru, caractere generale.

1. *Ceramica fină.* În nivelul 1 este destul de rară, are o culoare cenușie-deschisă la exterior (rar, cu pete castanii), cenușie-închisă, spre negru, în spărtură (pl.1/14). În pastă nisip foarte fin, fără impurități, pereții neteziți fără o atenție specială. Vasele au fost introduse într-o emulsie de lut fin, moale la pipăit, iar apoi au fost puțin lustruite. Arderea este bună, pereții subțiri au rezonanță la lovături.

Din nivelul 2 avem și mai puține fragmente (trei la număr) dintre care două au suprafața interioară neagră, iar exteriorul castaniu dar prezintă și el pete mari, negre. Al treilea fragment este însă cenușiu deschis.

2. *Ceramica de bună calitate.* În nivelul 1 este mai numeroasă decât ceramica fină. Se deosebesc trei subgrupe :

a) bine reprezentată, cenușie sau castanie la exterior. Mai rar, pete negre. Miezul de culoare închisă. În pastă, nisip fin. Pasta nu este însă prea bine aleasă și se strecoară mici cochilii de melci sau alte ingrediente. Rar, se observă chiar goluri din cauza neuniformei frământări. Vasele au fost introduse într-o emulsie de lut care s-a depus pe suprafețele lor în pojghiță foarte subțire.

b) cantitativ aproximativ egală cu cea din grupa precedentă. Cele mai multe fragmente au suprafețele castaniu-deschis, spre cărămiziu, câteva castanii, unul cenușiu și altul negru. Miezul este negru. Introducerea, pe lângă nisip și pigmenți de calcar sau cochilii de melci și a unei cantități reduse de materii organice care creează goluri în pastă, fac din aceste fragmente o subgrupă distinctă. Vasele au fost și de data aceasta introduse într-o emulsie de lut fin, moale la pipăit. În cazuri rare, exteriorul a fost ușor lustruit.

c) relativ rară, castanie-deschisă (spre cărămiziu), cu pete mai închise la exterior, miez cenușiu-închis spre negru. În pastă s-a amestecat nisip și calcar pisat mărunț. Pasta devine mai puțin omogenă, dar arderea este bună și pereții rezonanți. Modelarea și netezirea pereților lasă de dorit. Slipul este foarte subțire, neputînd acoperi toate denivelările.

În nivelul 2 ceramica din această categorie este reprezentată doar prin șapte fragmente : cinci aparțin subgrupeii *a* și cite unul celorlalte subgrupe.

În materialul nestratigrafiat, nu prea numeros nici el, sînt prezente, de asemenea, toate subgrupele.

3. *Ceramica grosieră.* Este cea mai numeroasă și caracteristică pentru complexul nostru. Se poate împărți în mai multe subgrupe și anume :

a) șapte fragmente în nivelul 1, 91 în nivelul 2, un număr nu prea mare nestratigrafiat. Sînt de culoare castanie-închisă sau deschisă, spre

cărămiziu. Miezul este cenușiu. În pastă s-a amestecat calcar pisat. În cazul în care frământarea pastei este slabă rămân multe goluri care apar și pe suprafețele exterioare sub forma unor porozități foarte dese (pl. 1/10 ; 2/1, 3, 4, 7, 10, 21 ; 3/1, 2, 7, 17). În alte cazuri, prin adaosul unei cantități reduse de nisip și prin mai buna frământare a pastei, golurile se reduc și porozitățile sînt mai rare, pasta este mai compactă iar bucățile de calcar se văd la suprafață ca un adevărat mozaic.

b) 11 fragmente în nivelul 1, șase în nivelul 2. De culoare cenușie-închisă cu pete cărămizii, castaniu-deschisă spre cărămiziu sau cărămizie cu miezul de culoare închisă. Sînt lucrate dintr-o pastă cu amestec de nisip, omogenă, nu prea aspră la pipăit.

c) patru fragmente în nivelul 1, șase în nivelul 2. Sînt de culoare cărămizie, cenușie cu pete cărămizii sau castanii, negre în spărtură. La această subgrupă se observă în pastă amestecuri de materii organice. Porozitățile sînt rare.

d) patru fragmente în nivelul 1, trei în nivelul 2. De culoare cenușie-pătăată, maronie-închisă sau cărămizie, negre în spărtură. Alături de nisip se amestecă un procent redus de pietricele sau calcar pisat, întîmplător cîte o cochilie de melc. Pasta fiind compactă nu prezintă goluri, porozități.

e) 15 fragmente în nivelul 1, altele nestratigrafiate. Cenușii-castanii. Într-un caz, prin ardere secundară, cărămiziu. Grosier lucrate, cu amestec de calcar și cioburi pisate, nisip, pastă neomogenă, fără porozități însă, pereții denvelați.

f) 21 fragmente în nivelul 1, trei în nivelul 2, altele nestratigrafiate. Sînt de culoare cenușie, cu pete negre sau cărămizii, cu miez cenușiu închis. În pastă se amestecă nisip cu pietricele mari, bucăți de calcar sau silex (?), poate și cioburi pisate. Pasta este omogenă, compactă, pereții groși, bine arși, grosolan modelată, aspră la pipăit. Este categoria caracteristică nivelului 1, tot așa cum subgrupa 3a caracterizează ceramica nivelului 2 (pl. 1/1—9, 12, 13, 21 ; 2/19 ; 3/5, 11, 13, 15, 16, 19, 20).

Formele. Se pot în parte reconstitui cu o relativă siguranță, în parte pot fi doar presupuse iar în alte cazuri rămîn neprecizate. Aceasta deoarece materialul este și restrîns numeric și, mai ales, fragmentar.

Se pot recunoaște :

1. *Străchini și castroane* (pl. 5/1—3, 5—9, 11, 12 ; 6/1—8 ; 7/1 ; 8/1—4, 6, 8, 10—15 ; 12/5, 14 ; 13/11). Nu întotdeauna sînt clar diferențiate. Par a reprezenta grupa cea mai numeroasă și conțin toate categoriile de pastă. Sînt documentate în mai multe variante și subvariante.

a) tronconice : a_1 , margine scurt îndoită spre interior (pl. 6/3) ; a_2 , margine îndoită scurt spre exterior (pl. 8/3, 13, 15) ; a_3 , cu marginea îngroșată, dreaptă sau rotunjită (8/1) ; a_4 , margine rotunjită și prevăzută cu toarte (pl. 6/5) ; a_5 , pereții curbați cu tendință emisferică (pl. 5/8 ; 6/1, 2).

b) margine lată și evazată : b_1 , margine evazată, uneori trompetiform, linia corpului se continuă lin cu cea a buzei (sînt cel mai des întîlnite : pl. 6/8 ; 8/2, 4, 14) ; b_2 , margine lată răsfrîntă larg în afară, clar separată de corp (pl. 5/3, 6, 7, 12 ; 6/7 ; 8/6, 12) umărul fiind bombat ; b_3 , larg evazată, margine lată foarte oblic aplecată spre exterior, umăr scurt clar

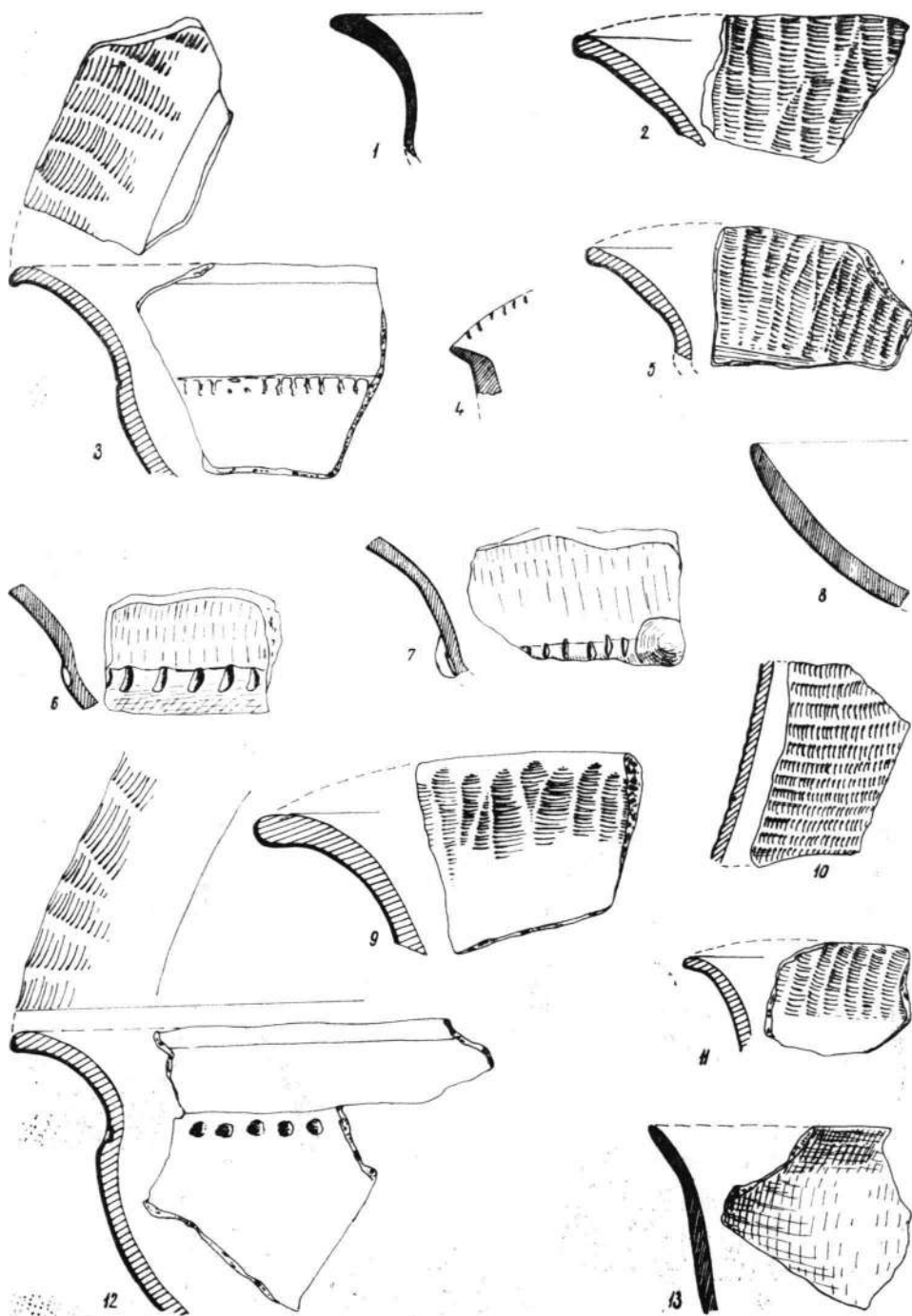
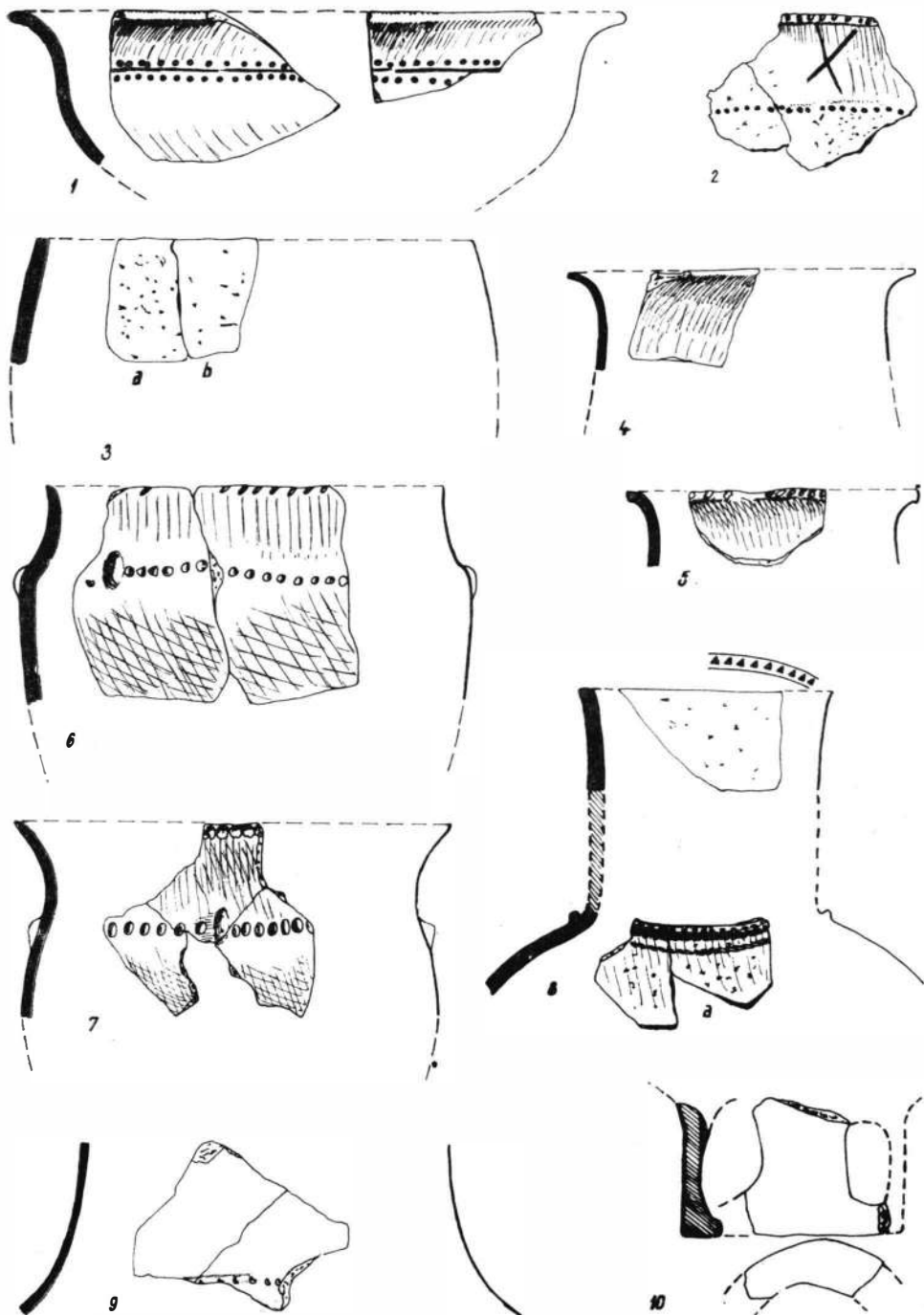


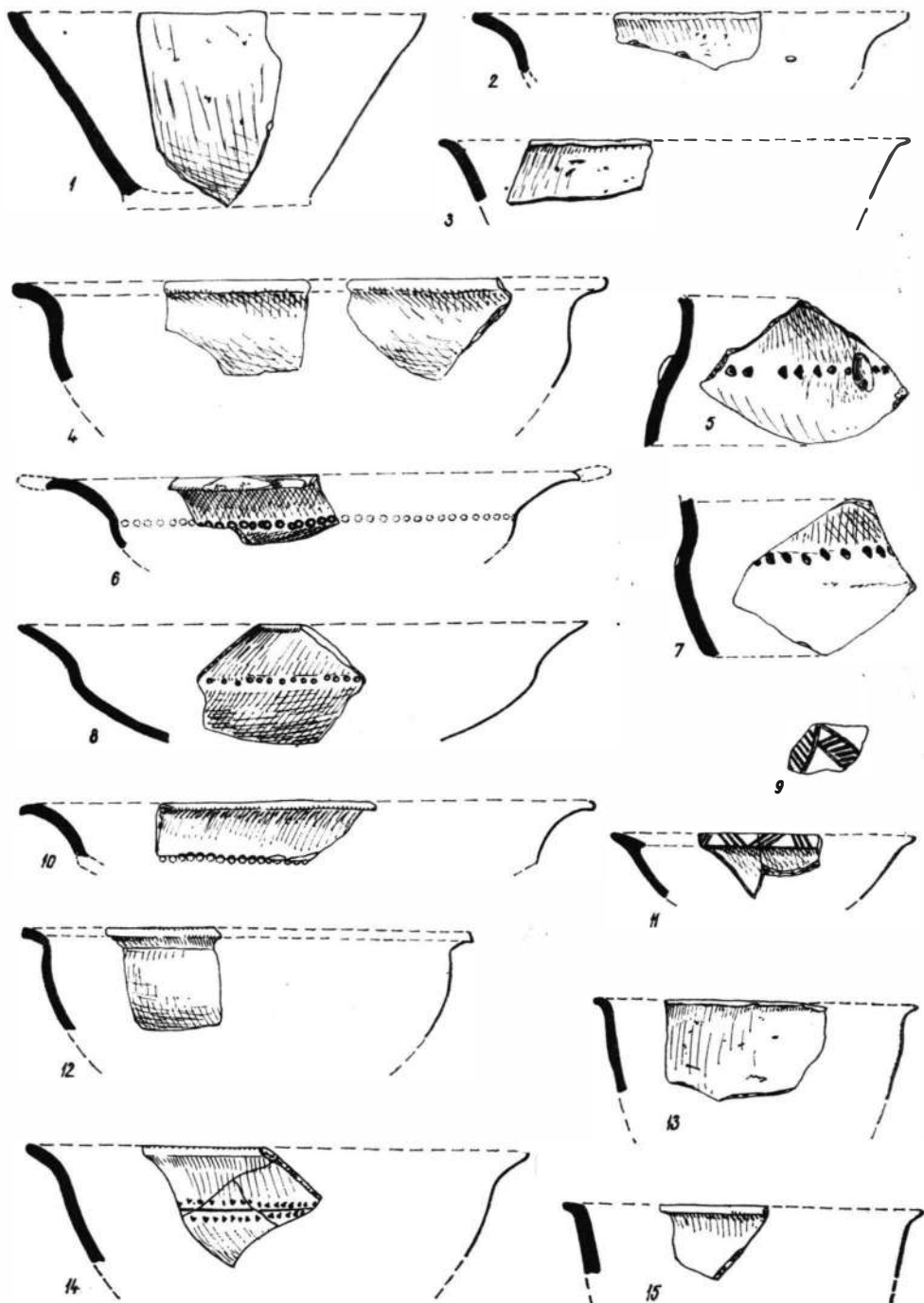
Fig. 5. Cernavoda. Sectorul b. 2—4, 6, 9—13 din nivelul 1; 5 din nivelul 2; 1, 7, 8 nestratigrafiat (1: 2 din mărime naturală).



Pl. 6. Cernavoda. Sectorul b. 1—3, 5, 7, 11, 12, 13a din nivelul 1; 6, 8, 13b, 15 din nivelul 2; 4, 9, 10, 14, nestratigrafiat (1 : 2 din mărimea naturală).



Pl. 7. Cernavoda. Sectorul b. 3b, 4, 6, 7, 9 din nivelul 1; 1,3,8b, 10 din nivelul 2; 5, 8a nestratigrafiat; 2 din cercetările lui C. Schuchhardt, după A. Langsdorff și I. Nestor. Nr. 10, picior de vas (?) cu „ferestre” (1,4-9 = 1:4; 2 = fără scară; 3 = 1:6; 10 = 1:2 din mărime naturală).



Pl. 1. Cernavoda. Sectorul b. 5, 6, nivelul 1; 4, 10, 12, 14, 15 nivelul 2; 1, 2, 3, 7, 8, 13 necunoscut; 9 la sibiul 1. Scurtușul t după A. Langsdorff și I. Nestor. (1, 3-10-15 = 1:4; 2 = 1:3 dia. mărime naturală; 9 fără scară).

conturat (pl. 8/8); b_4 , aceeași construcție ca $1b_3$, umărul este însă rotunjit, iar vasul prevăzut cu două toarte „cornute” (pl. 6/4).

c) margine lată, oblică, profil în formă de T, corpul emisferic (pl. 8/11).

Tipurile a_1, a_2, a_4, a_5, b_1 , au fost descoperite în nivelul 1; $a_{17}, a_2, a_3, a_4, b_1, b_2$ în nivelul 2, iar celelalte tipuri sînt nestratigrafiate.

2. *Amfore și amforete* (pl. 5/10; 6/12; 7/4, 8, 9; 9/5, 6, 8, 9, 12—14; 10). Acestea par a fi formele documentate prin numeroase fragmente provenind de la vase cu următoarele caracteristici : gîturi înalte, tronconice:

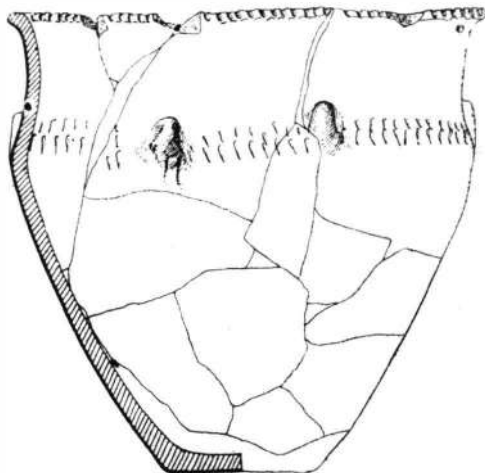
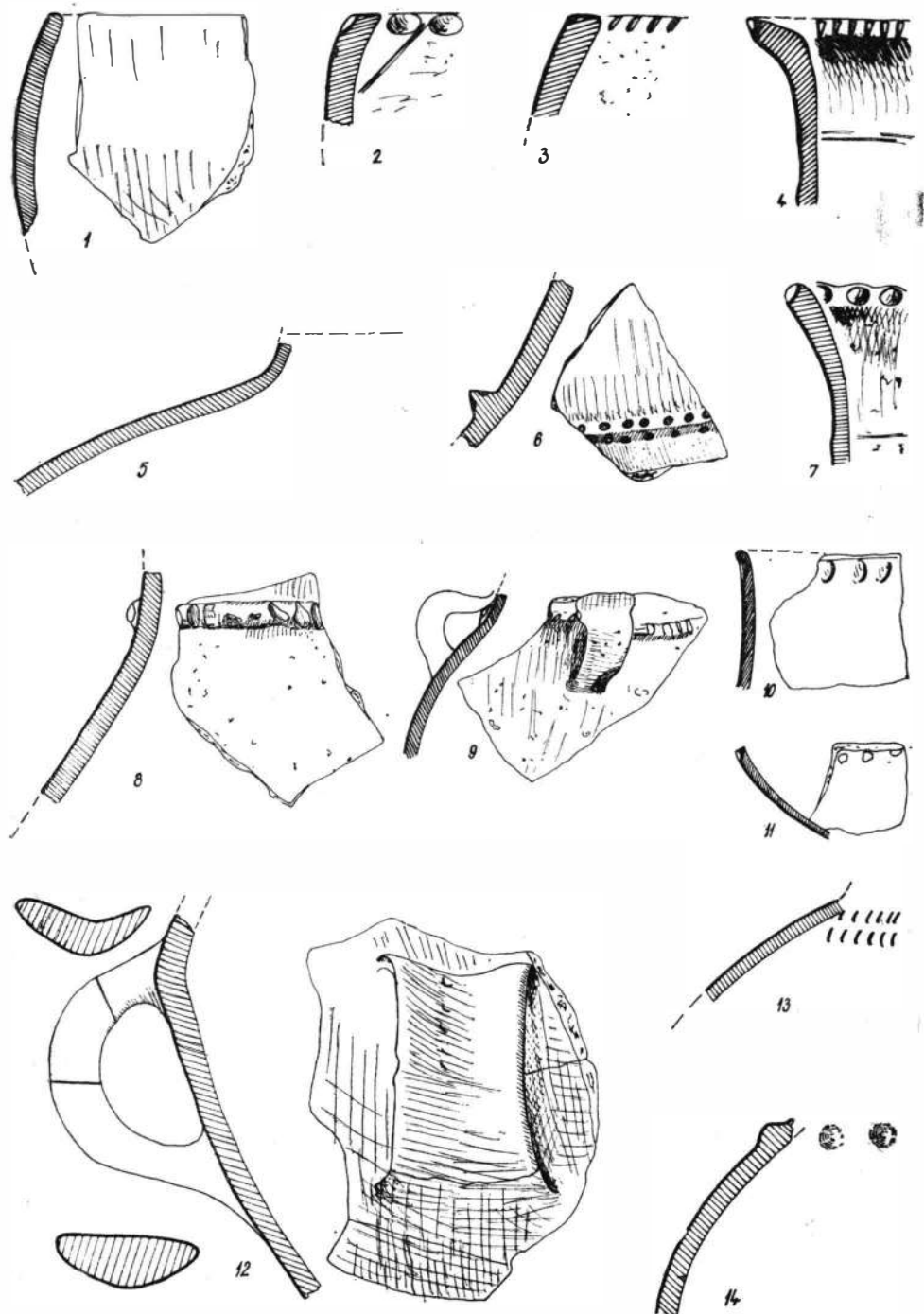


Fig. 3. Sultana. Descoperire întâmplătoare
(4 : 6 din mărime naturală).

(2a) sau albiate (2b), cu margine dreaptă (într-un caz) și cu marginea lată, răsfrîntă sau îndoită în unghi drept, spre exterior. Resturile fragmentare indică o puternică bombare a umărului acestor vase, acesta fiind aproape în unghi drept față de linia gîtului. Unui asemenea exemplar pare să-i aparțină un fragment de la pintecul unui vas cu profilul curbat pe partea pe care conserva o toartă în bandă lată (cu orificiu mic însă) și „rupt” brusc în partea opusă care era probabil orientată spre umăr (pl. 9/12). Oricum cel puțin corpul acestui vas prezenta o accentuată linie despărțitoare la mijloc. Numeroase toarte în bandă lată par să provină de la astfel de vase. Denumirea de amfore o păstrăm pentru vasele de mari dimensiuni de acest tip. O serie de gîturi de vase identice cu cele descrise mai sus (pl. 5/10; 7/4, 9) și de fragmente de cioburi (de data aceasta puternic bombate, dar cu o curbură continuă și fără toarte, (pl. 6/12, 9/13), indică vase asemănătoare, de dimensiuni reduse, cu pereții subțiri. Le prezentăm ca amforete. Amforele și amforetele apar în ambele niveluri și printre materialul nestratigrafiat. Amforetele sînt mai numeroase în primul nivel.

3. *Borcane* (pl. 1/1, 3—9, 12—13; 2/5, 6; 3/5, 11, 16, 19, 20; 7/6, 7; 8/5, 7; 13/2, 3, 9, 10; 14/13). Este tipul de vas deosebit de caracteristic pentru nivelul 1. Este întîlnit, mai rar, și în nivelul 2.

Cele din nivelul 1 sînt lucrate în tehnica 3e și mai ales 3f, unele din nivelul 2 în tehnica 3a. Materialul este fragmentar, reconstituirea fiind posibilă după unele fragmente mai mari și îndeosebi după un vas întreg de acest tip, descoperit întâmplător la Sultana (fig. 3 = pl.4/1). Este un vas



Pl. 9. Cernavoda. Sectorul b. 1, 5, 12 nivelul 1; 2, 4, 6—11, 14 nivelul 2; 3, 13 nestra-
tigrafiat (1 : 2 din mărime natura lă).

compus din două părți distincte : partea superioară nu prea înaltă (1/4 din înălțimea vasului), cu marginea răsfrântă (tip 3a, în acest caz diametrul maxim fiind chiar pe gura vasului, pl. 7/7) sau numai ușor îndoită (tip 3b și în acest caz diametrul maxim reprezentându-l umărul vasului pl. 7/6) și partea inferioară ovoidală cu fixare pe un fund plat însă. Umărul și marginea vasului sînt foarte atent marcate, scoase în relief în toate cazurile.

4. *Oale-„butoi”* (pl. 7/3 ; 9/1—3) Denumim astfel nu prea numeroasele, dar totuși repetatele fragmente de oale cu un profil ușor curbat pe o mare înălțime (gura dreaptă este „strînsă”, diametrul maxim căzînd spre centrul vasului). Sînt prezente în ambele niveluri.

5. *Cănițe*, acest tip de vas este documentat doar printr-un exemplar și acela fragmentar. Se păstrează o porțiune din gîtul trompetiform, diametrul probabil, la linia de lipire cu corpul, fiind de 8 cm (pl. 6/13). O toartă în bandă lată (pl. 6/14), trasă din margine — deci depășind ușor linia gurii — se va fi lipit pe umărul puternic bombat al vasului (aceasta este direcția pe care o indică cel puțin zona de ruptură).

6. *Forme greu de reconstituit sau incerte* : a) căni (?) cu toartă în bandă lată, ușor supraînălțată (pl. 5/13 ; 6/9, 15 ; 14/12) b) oale cu gît nu prea înalt, drept, aplecat spre interior sau răsfrînt ușor spre exterior, marginea îngroșată, rotunjită sau dreaptă, corp bombat (pl. 1/2 ; 2/1—3, 7, 9, 14, 17—21 ; 3/1 ; 9/4, 7 ; 11 ; 13/1, 4, 6). Astfel de fragmente caracterizează îndeosebi nivelul 2 ; c) vase de mari dimensiuni cu gura evazată (pl. 13/8 = 2/1) ; d) vase asksos (?) (pl. 8/9 ; 15/4) ; e) vase cu picior (?) (pl. 7/10).

7. *Funduri de vase* (pl. 15/10—21). Sînt toate plate, cu bună stabilitate și prezintă două variante : a) cu marginea îngroșată (pl. 15/10—12) ; b) marginea în unghi obtuz (pl. 15/15—17).


8. *Toarte*. Sînt relativ numeroase. Prezintă mai multe variante : a) în bandă lată (pl. 1/16 ; 15/1), așezate vertical, puternic albiate la partea superioară ; b) în bandă îngustă, verticale, unesc marginea pe care o depășesc ușor (pl. 3/8, 6/5, 13—15) cu corpul ; c) în bandă îngustă îngroșate pînă la o secțiune ovoidală, unesc vertical gîtul (pl. 9/9 ; 15/9) cu umărul vasului ; d) sub formă de „ansa cornuta” (pl. 6/4 = 3/3)¹², unind marginea cu umărul unei străchini ; e) tortițe „oarbe”, în bandă lată inițial, sînt presate și devin adevărate „apucători” (pl. 6/10) ; f) toarte în bandă (pl. 15/3 = 1/20), orizontale.

Ornamentarea. Tehnica de ornamentare : a) prin adîncire, în majoritatea cazurilor ; b) în relief, ca excepție ; c) prin canelare, rar.

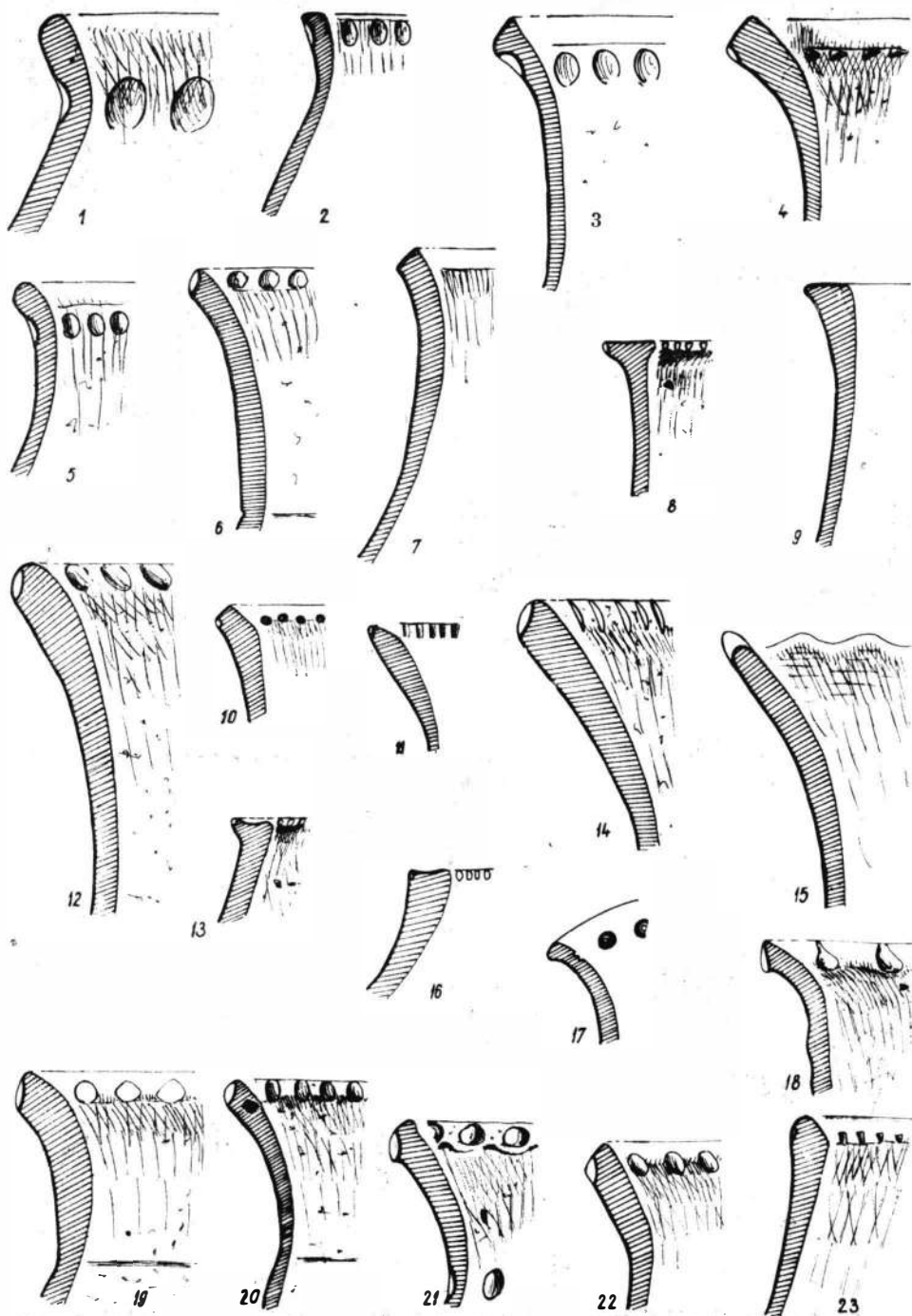
a) Prin adîncire remarcăm procedeele : 1) impresiunile ; 2) incizia. Impresiunile sînt cele mai frecvente și sînt realizate cu virful degetului (pl. 1/2, 4 ; 2/1, 9, 21 ; 3/1—2 ; 11), cu unghia (pl. 9/10), cu un os sau cu trestia (pl. 1/18 ; 2/12, 19 ; 3/4, 7, 14 ; 7/1, 8 ; 8/6, 8,10 ; 9/6 ; 11/10, 17 ; 12/1, 14), cu șnurul răsucit (două cazuri, pl. 6/13 ; 7/8 = 3/14), cu un virf de forme variate (v. ilustrația).

Incizia se întîlnește rar și este realizată fie superficial și mai lat (pl. 2/8, 20 ; 3/7 ; 5/3 ; 7/1 ; 9/2) fie mai adînc și îngustă (pl. 2/22 ; 8/9, 11, 14). Pe un fund de vas s-au păstrat două cercuri concentrice realizate prin șanțuri foarte late și adînci (pl. 15/21).

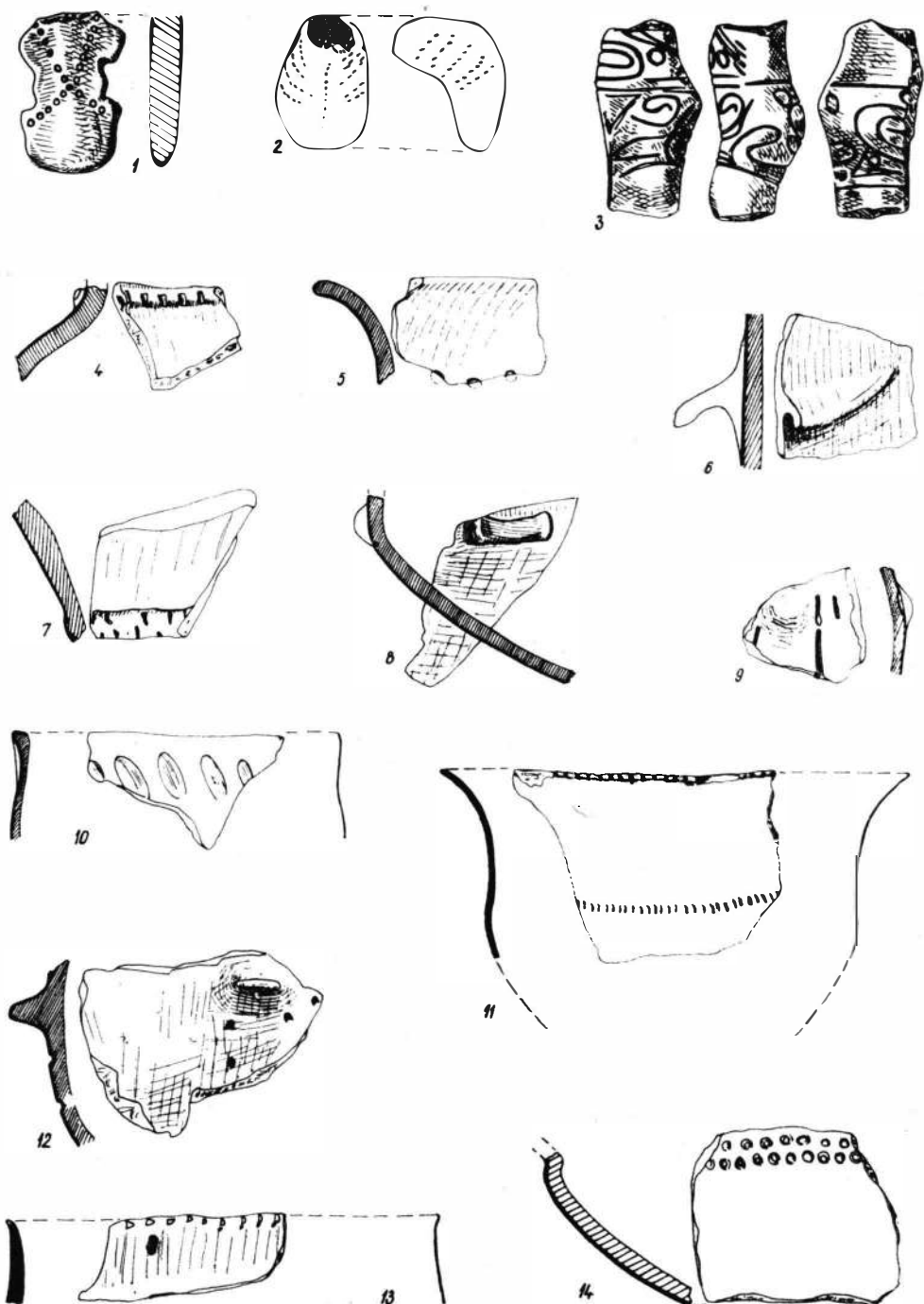
¹² Un desen publicat anterior (D. Berciu, SlovArch, 12, 1964, 1, fig. 6/4, p. 275) este inexact și ca profil și ca înclinare.



Pl. 10. Cernavoda. Sectorul b. 2, 3, 6, 10, 11 nivelul 1; 1, 5, 7 nivelul 2; 4, 8, 9 nestratigrafiat. (1 : 4 din mărime naturală).



Pl. 11. Cernavoda. Sectorul b. 17, nivelul 1; 1, 3, 4—11, 13—16, 18—23 nivelul 2; 2, 12 :
nestratigrafiat. (1 : 2 din mărime naturală).



Pl. 12. 1-10, 12-14 Cernavoda. Sectorul b. 11 de la Gumelnița (depozit, M.N.A., inv. I. 6879, reconstituit de noi). 3, 7 din nivelul 1 (nr. 3, aparține culturii Gumelnița); 1, 2, 8, 12 din nivelul 2; 4-6, 9, 10, 13, 14 nestratigrafiat (1-10, 12, 14 = 1 : 2; 11, 13 = 1 : 4 din mărime naturală).

b) În relief : brîuri în relief cu impresiuni (în trei cazuri, 2/11, 15 ; 9/8, 9 ; 12/4) ; fragmente de brîuri, cu creștături (două cazuri, pl. 2/1 ; 3/9) ; proeminențe late sau înguste (v. ilustrația) ; crește în relief (pl. 6/12 ; 13/7) ; găuri-butoni din exterior spre interior (un caz, pl. 14/11).

c) Canelarea pare aci o tehnică incipientă. Se întilnește pe buza interioară larg evazată a unor străchini (pl. 5/2, 3, 5, 9, 11, 12). Pe gîtul unui vas, din pastă foarte bună, sînt urme de canelare în „ape” (pl. 5/10).

Disponerea ornamentelor. Acoperă constant marginea și umărul vaselor. Oa excepții și izolat, apar ornamente pe gîtul vaselor, toarte, marginea interioară.

Motivele sînt sărace : alveolarea sau creștarea marginii, șiruri de impresiuni variate sau cerculețe sub margine sau pe umăr (încadrînd uneori și o linie mediană incizată). Caracteristică, prin frecvență, este și întreruperea șirului ornamental prin proeminențe alungite dispuse vertical. Izolat, apare pe gîtul unui vas un X (pl. 7/2) incizat. Un motiv în căpriori întilnim, incizat, pe marginea lată a unei străchini, iar un motiv în scăriță pare să fi ornamentat corpul unui askos (?).

Plastică. Este reprezentată printr-o figurină antropomorfă, modelată din lut în amestec cu cioburi pisate și pietricele. Spatele plat, fața bombată și ornamentată cu două șiruri de impresiuni executate cu un os de pasăre sau țevă. Capul este rupt din vechime (pl. 12/1).

Tot din lut a fost modelată talpa unui picior uman ornamentat, cu ajutorul unui vîrf, cu șiruri de puncte care par să reproducă sforile de la încălțăminte (pl. 12/2). Ambele aparțin nivelului 2.

În *rezumat*, deși cum s-a arătat mai sus sordajul executat în punctul *b* de la Cernavoda a fost atît de restrîns și efectuat în marginea unei așezări deja distruse, el ne oferă totuși un material concludent, foarte individualizat, asigurat din punct de vedere stratigrafic. Avem de a face cu ceea ce se numește frecvent o „descoperire închisă” suprapusă de depuneri romane, o locuire independentă, nesincronă locuirii din tell-ul gumelnițean, celei din așezările Hamangia sau celor aflate pe înălțimea „Dealul Sofia” atribuite culturilor Cernavoda I și Cernavoda III. Dacă ea ar fi avut ceva comun cu ultimele depuneri gumelnițene din tell (de pe care apele pluviale ar fi spălat depunerile superioare) firesc era ca materialul gumelnițean să nu fi fost reprezentat doar prin cîteva fragmente ceramice a căror prezență aci își are explicații ușor de găsit. În raport cu locuirile de pe înălțimea „Dealul Sofia” („alte Burg” pe schița lui Schuchhardt, nr. 4—6 pe schița noastră de la fig. 1A') este de subliniat altitudinea și poziția topografică total deosebite ale acestora în raport cu așezarea din sectorul *b* (aflată cu circa 30 m mai jos, neavînd poziție dominantă) precum și distanța față de ele (între 200—300 m în linie dreaptă). Același lucru se poate spune despre locuirile Hamangia.

Materialul arheologic este de asemenea, cantitativ, destul de numeros pentru a permite unele încheieri semnificative. Deși culese selectiv din teren, dispunem de un număr de circa 350 fragmente ceramice : 106 din primul nivel, 120 din nivelul al doilea, 124 nestratigrafiate (acestea din urmă culese în general din prăbușirile malului). Este semnificativ însă faptul că ele provin de la circa 63 de vase diferite ale primului nivel, 85 de vase ale nivelului 2 și circa 68 de vase cu poziție stratigrafică nesigură.

Rezumînd caracteristicile acestei ceramici reținem : lipsa scoicilor pisate și prezența, în schimb, a calcarului pisat sau altor ingrediente în procesul de preparare a pasteii; frecvența, în domeniul formelor, a străchinilor și castroanelor (sau poate cupelor, în unele cazuri), cu marginea larg evazată și arcuită; a vaselor cu gît înalt, tronconic, margine răsfrîntă (foarte probabil amfore); a borcanelor cu gura în formă de pîlnie, umăr reliefat dar retras, sau a celor descrise la tipul 6b; ornamentarea săracă,

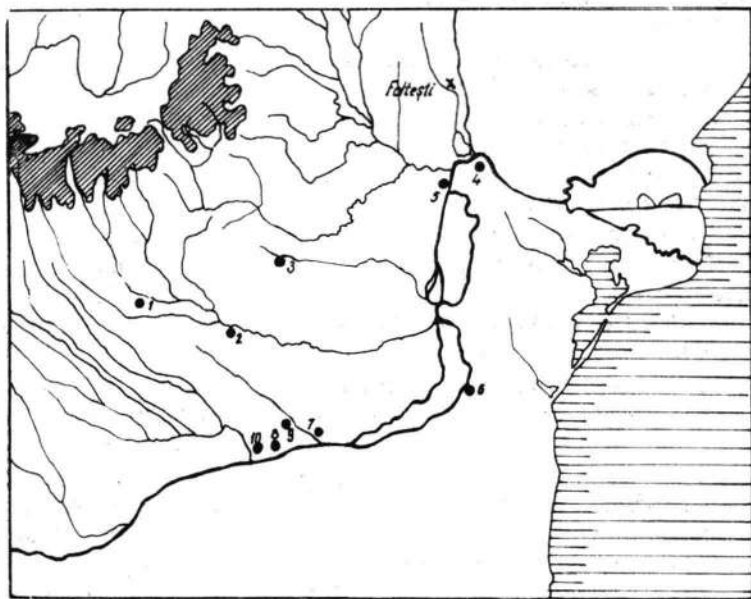
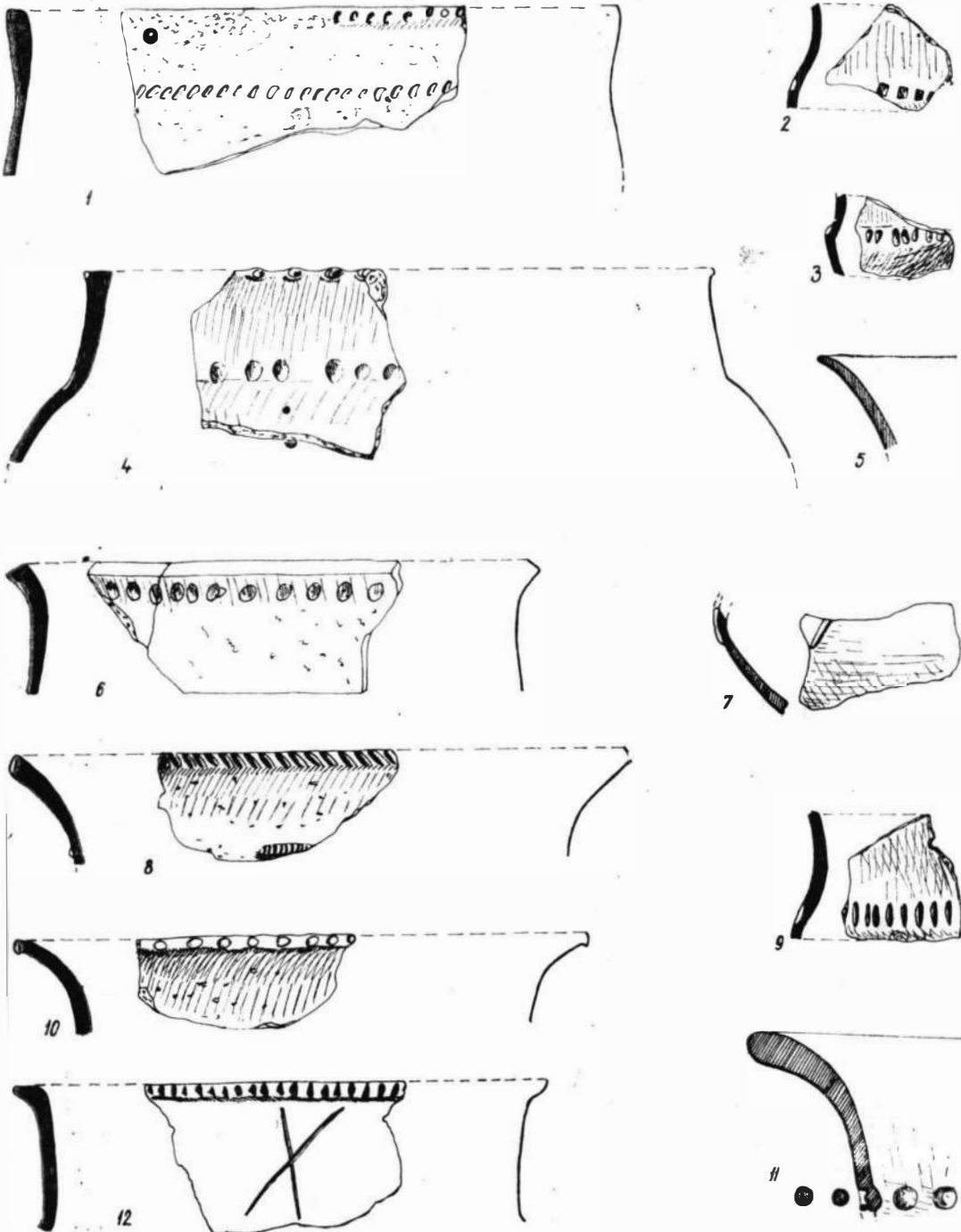



Fig. 4. Harta descoperirilor de tip Cernavoda II (Cernavoda, sectorul b).
1 Tinosul; 2 Coșereni; 3 Smeeni; 4 Garvân; 5 Brăilița; 6 Cernavoda;
7 Boian; 8 Ulmeni; 9 Sultana; 10 Gumelnița.

dar foarte caracteristică și scoțînd de fiecare dată în relief marginea și umărul vaselor; apariția foarte rară a briului în relief (cînd apare este simplu și delimitează gîtul de corp la două vase) și a impresiunilor cu șnur (o dată o linie cu șnur răsucit, în alt caz pare a fi vorba de segmente de șnur răsucit imprimate pe toarta unei cănițe, iar în alt caz efectul este acela de impresiuni de „bobîțe” de „șnur înfășurat”, dar nu și de o astfel de tehnică: pl. 5/4).

Reținem atenția asupra unui caz autentic de găuri-butoni realizați pe umărul unei străchini (?) prin împingere din afară spre interior. În acest caz s-a folosit un băț de secțiune rotundă, cu capătul netezit. Într-un alt caz s-a obținut același efect folosindu-se o trestie sau un os apăsate însă adînc în pasta vasului (pl. 13/11). Asupra semnificației pe care o are acest procedeu tehnic în explicarea unor elemente de decor Glina III nu mai este cazul să insistăm.



Pl. 13.1—11, Cernavoda. Sectorul b. 12 de la Boian. 2—4, 9, 10 nivelul 1; 8, 11 nivelul 2; 1, 5—7 nestratigrafiat (5, 7, 11 = 1 : 2; 1—4, 6, 8, 9, 10, 12 = 1 : 4 din mărime naturală).



Pl. 14. 1-13 Cernavoda. Sectorul b. 14, 15 de la Boian (reconstituirile ne aparțin). 1 nivelul 1; 2, 9 nivelul 2; 3-8, 11-13 nestratigrafiat; 10 din cercetările lui C. Schuchhardt, după A. Langsdorff și I. Nestor (1-9, 11, 12 = 1:2; 13 = 4:6; 14-15 = 1:4, din mărime naturală; 10 fără scară).

MATERIALE DE TIP CERNAVODA II ÎN MUNTENIA ȘI DOBROGEA

Descoperiri similare sau apropiate celor din așezarea II-a de la Cernavoda s-au găsit și la Sultana, Gumelnița, Boian, Ulmeni-Tăușanca, Tinosul, Coșereni, Smeeni, Brăilița, Garvăn, la ele făcându-se referiri și cu alte prilejuri¹³. De data aceasta ne vom opri pe scurt doar asupra unor elemente mai semnificative. Materialele descoperite la Sultana provin atât din săpăturile efectuate pe tell-ul gumelnițean cât și din cercetări de suprafață în apropierea acestuia. Aceștia din urmă le datorăm și un vas întregibil (fig. 3 = pl. 4/1) reprezentând una dintre cele mai caracteristice și răspândite forme din complexe de tip Cernavoda II¹⁴.

În afara altor numeroase fragmente de la vase de același tip, remarcăm existența străchinilor și castroanelor precum și a unei căni de culoare neagră prevăzută cu o toartă în bandă lată, diametrul gurii în jur de circa 21 cm și ornamentată cu un șir de impresiuni pe umăr¹⁵.

Din cercetările lui Vl. Dumitrescu la Gumelnița cunoaștem de asemenea un foarte caracteristic material ceramic de tip Cernavoda II¹⁶. Cele câteva zeci de fragmente ceramice au apărut în ultimele depuneri gumelnițene. În zona cercetată, Vl. Dumitrescu nu a sesizat nici în 1925 nici în 1960 un strat sau un nivel de cultură specific. În schimb, D. V. Rosetti, care a efectuat de asemenea cercetări la Gumelnița, vorbește de existența unui strat de cultură distinct¹⁷, care nu se află însă pe partea cea mai proeminentă a stațiunii unde Vl. Dumitrescu a practicat săpături, ci pe locurile dinspre pantă¹⁸. În acest strat D. V. Rosetti a descoperit și un mormint de copil, cu schelet chirchit, așezat într-o cistă din plăci de piatră și având drept inventar „un vas caracteristic etapei D”. După informații orale pe care D. V. Rosetti ni le-a făcut în 16 martie 1973, vasul (rătăcit între timp) era scund, pintecos și ornamentat cu spirale (?) incizate pe maxima rotunjime. Un astfel de vas este însă străin de „Gumelnița D”. Formele de vase întâlnite pe Gumelnița sînt: străchini cu marginea larg evazată, uneori canelată sau cu umărul ornamentat prin impresiuni alveolare; vase cu gît înalt și marginea răsfrîntă (amfore ?); borcane și castroane cu gura trompetiformă. Un fragment pare a proveni de la un askos¹⁹.

În ornamentare exact aceeași manieră și elemente întâlnite în așezarea Cernavoda II. Ca noutăți sînt de reținut ornamente incizate sub formă de triunghiuri hașurate sau „brăduț”²⁰.

¹³ Întrucît, relativ recent s-a încercat o primă adunare ilustrativă a acestora de către Sebastian Morintz și Petre Roman, *Dacia*, N. S., 12, 1968, p. 106–115 și fig. 46–54 nu mai facem trimitere, pentru fiecare caz în parte, la sursa inițială, deoarece cititorul poate găsi în aceeași lucrare și toate indicațiile bibliografice necesare și mai ales o ilustrare grafică superioară.

¹⁴ Descoperirea a fost făcută de elevul Mihai Grigore din București care a adus și alte obiecte la Institutul de arheologie.

¹⁵ Vezi reconstituirea la S. Morintz și P. Roman, *loc. cit.*, fig. 51/1. Tot acolo la fig. 46; 51/2, 6; 52/3, 4, 8, 10–12, 15, 16, 18, 20; 53/7 și alte materiale de la Sultana.

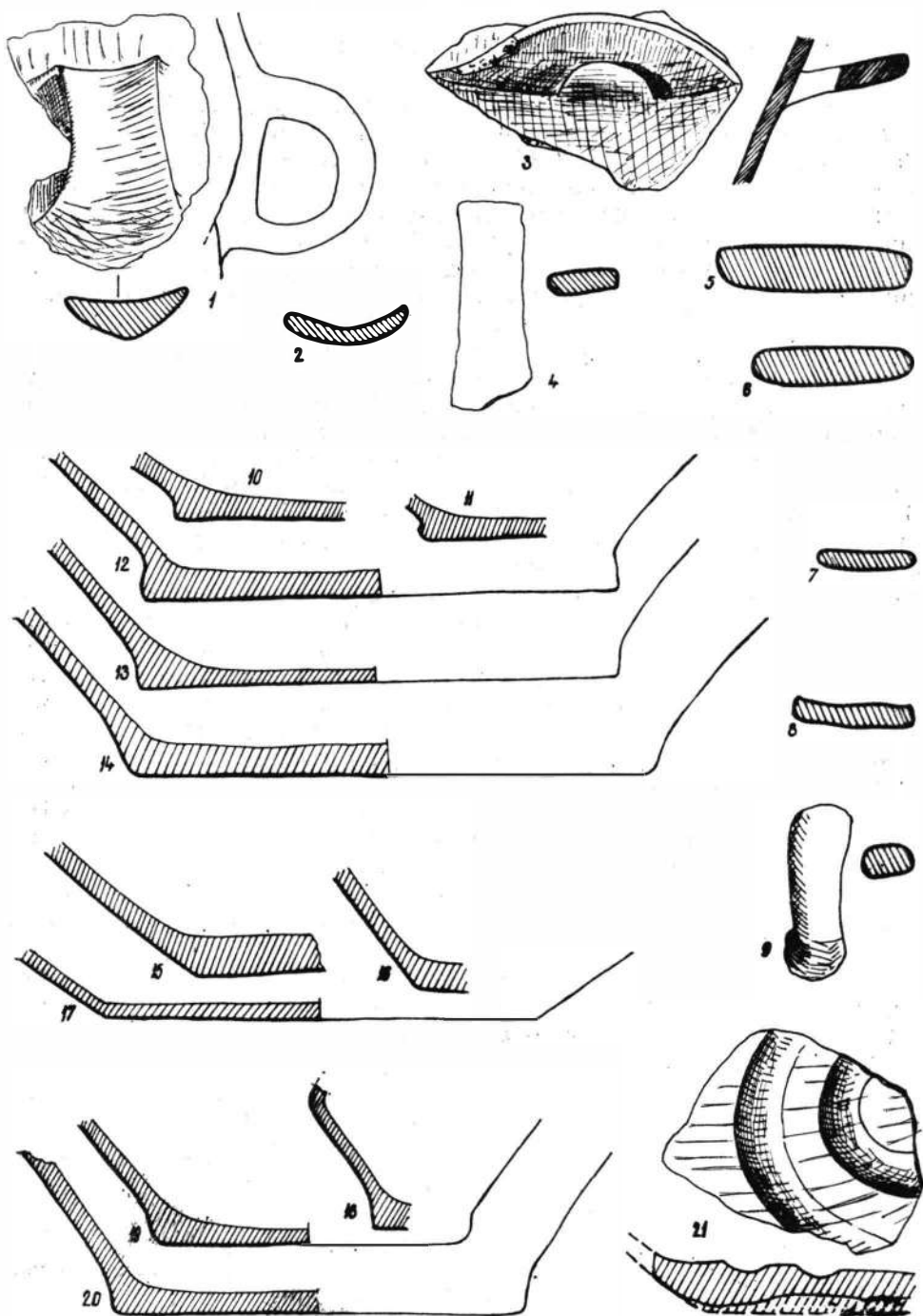
¹⁶ *Ibidem*, fig. 48; 51/4, 5; 52/1, 9, 17; 53/1–6 și mai ales, pentru ilustrație și considerații, Vl. Dumitrescu, *SCIV*, 17, 1966, 1, p. 88, 91, 92 și fig. 25–27.

¹⁷ D. V. Rosetti, *Materiale*, 6, p. 812.

¹⁸ *Idem*, informații orale.

¹⁹ S. Morintz și P. Roman, *loc. cit.*, fig. 48/6=52/9.

²⁰ Vl. Dumitrescu, *loc. cit.*, fig. 27/3, 4.



Pl. 15. Cernavoda. Sectorul b. 2, 3, 7, 8, 15, 16, 18, 20 nivelul 1; 1, 6 nivelul 2; 4, 5, 9—14, 17, 19, 21 nestratigrafiat (toate 1 : 2 din mărime naturală).

Un alt loc cu descoperiri Cernavoda II este stațiunea Boian B, de unde V. Christescu a publicat ²¹ câteva fragmente ceramice foarte caracteristice (v. la noi încercările de reconstituire la pl. 13/12 și 14/14, 15). Eugen Comșa a reușit să delimiteze chiar, în jumătatea apuseană a așezării, un „strat Gumelnița D”, gros de 0,30 m, care suprapunea stratul gumelnițean propriu-zis ²². Este, se pare, și prima observație stratigrafică clară privitoare la raporturile dintre cele două culturi. Gioburi caracteristice „Gumelnița C și D” a descoperit Eugen Comșa și în ultimele trei depuneri gumelnițene. Din păcate n-a ilustrat de fel afirmațiile sale. Pe baza vechilor descoperiri se poate însă afirma cu certitudine, existența unor resturi de locuire absolut tipice culturilor Cernavoda I²³ și Cernavoda II. În cazul celor aparținând ultimei culturi, reținem atenția asupra unor profiluri de străchini cu gura foarte larg evazată (pl. 14/14, 15) care amintesc de cele Glina III-Schneckenberg și a unui gît de vas (pl. 13/12) care a păstrat un semn sub formă de X realizat prin incizie și reîntîlnit și în alte așezări de tip Cernavoda II ²⁴.

Și de la Ulmeni-Tăușanca — caracteristica așezare de tip Cernavoda I; — avem câteva fragmente ceramice tipice Cernavoda II ²⁵. Printre ele și un fragment de strachină cu gura larg evazată și canelată.

Fragmente ceramice cu bune analogii în Cernavoda II s-au găsit și în stratul superior al așezării de la Renie (Renie II)²⁶.

Un fragment de la un borcan și altul de la o strachină cu marginea evazată au ca loc de descoperire Tinosul ²⁷.

Câteva fragmente ceramice de la Garvăn-Dinogeția își găsesc de asemenea similitudini la Cernavoda ²⁸.

Cît privește descoperirile de la Coșereni ²⁹, din cele publicate sau direct studiate de noi — prin bunăvoința autorilor cercetărilor — reiese clar că ele se înscriu în același context Cernavoda II, deși prezintă și unele particularități (vasele-borcan au corpul mai pîntecos) care se datorează mai curînd unor diferențe cronologice (tipologic, formele sînt mai arhaice) decît unui specific local.

Inventarul unor morminte de la Cernavoda, Oltenița, Smeeni și Brăilița poate fi obiect de discuție în legătură cu descoperiri de tip Cernavoda II.

În săpăturile efectuate de I. Nestor în 1936 la locul notat de noi pe fig. 1A' cu nr. 2 au fost descoperite două morminte de înhumăție³⁰. Într-unul s-a găsit un schelet chiruit pe partea dreaptă (M. I) iar în al doilea (M. II) scheletul a fost probabil deranjat în timpul lucrului. M.I a avut ca inventar ³¹ un vas askos cu toartă în bandă lată și un vas bitronconic care,

²¹ Materialul republicat de S. Morintz și P. Roman, *loc. cit.*, fig. 47; 52/2, 5-7, 19; 53/7; 54/4.

²² Eugen Comșa, *Materiale*, 7, 1960, p. 68.

²³ S. Morintz și P. Roman, *loc. cit.*, fig. 23/13, 14.

²⁴ *Ibidem*, fig. 49/3; 53/5, 13.

²⁵ *Ibidem*, fig. 50 și 51/3.

²⁶ *Ibidem*, fig. 26/17, 24, 28.

²⁷ *Ibidem*, fig. 49/5,6 = fig. 52/13, 14.

²⁸ *Ibidem*, fig. 53/19-27.

²⁹ Ion Nestor și Eugenia Zaharia, *Dacia*, N.S., 12, 1968, fig. 6/1-3, 6-9, și p. 41.

³⁰ Ion Nestor, *loc. cit.*, p. 16-18.

³¹ *Ibidem*, fig. 6-7.

după forma sa, nu poate fi pus în legătură decît cu Hamangia, Gumelnița, eventual Cernavoda I. Inventarul celui de al doilea mormînt ³² se compunea tot din două vase și un cuțit de silex care păstra, pe unele zone, cortexul (tehnică tipic post gumelnițeană). Aceste două vase nu au însă nimic comun cu Gumelnița sau Hamangia. Ele par de asemenea străine și de cultura Cernavoda III. Atribuirea lor însă culturii Cernavoda II nu întîmpină rezerve deosebite. Aceste constatări sugerează deci o distanță cronologică apreciabilă între cele două înmormîntări. Problema se complică încă printr-o nouă descoperire, făcută de data aceasta la Oltenița — Oalombirescu ³³ unde un mormînt plan cu un schelet chircoit conținea, ca inventar, patru vase. Unul dintre vase, un askos, este foarte asemănător cu vasul — askos din M.I de la Cernavoda ³⁴, iar un altul pare identic cu strachina din M. II de la Cernavoda ³⁵. Vasele de la Oltenița nu au nimic comun cu cultura Gumelnița. În același timp, nu se pot atribui cu certitudine nici unei anume așezări din cele trei descoperite la Cernavoda deși este evident că nu pot fi scoase în afara acestor complexe culturale. Tipologic, ele se pot încadra undeva în intervalul de timp dintre Cernavoda I și Cernavoda II, mai apropiat de Cernavoda II, reprezentînd eventual, ca și descoperirile de la Coșereni, una din etapele timpurii Cernavoda II. În acest caz mormîntul I de la Cernavoda ori aparține unei perioade mai vechi, ori vasul bitronconic apare — ca formă rară — și mai tîrziu, ori acesta a fost găsit întîmplător și pus ca ofrandă în mormînt, alături de un vas de epocă.

La Smeeni s-a săpat un tumul care conținea în special morminte din perioada de tranziție ³⁶. Movila funerară suprapune resturi de locuire atribuite de descoperitori „culturii Horodiștea — Foltești” ³⁷, deși, din descrierea materialului și analogiile invocate, rezultă că este vorba de o manieră de ornamentare Cernavoda II (scoaterea în relief, prin ornamentare, a marginii și umărului vasului). S-a publicat inventarul a două morminte. Forma, ornamentul și maniera în care este decorat vasul borcan ³⁸ din M. 13 nu pot să nu fie puse în legătură cu manifestări similare sau foarte înrudite cu cele din Cernavoda II, probabil tîrzie. Asocierea cu un vas askos ³⁹ repune în discuție, în mod repetat, apartenența unor astfel de vase la cultura Cernavoda II. Cît privește vasul din M. 12 ⁴⁰, ne-am putea eventual referi la unele fragmente ornamentate într-un mod asemănător și găsite în așezarea culturii Cernavoda III de la Cernavoda ⁴¹.

Marea necropolă de înhumăție de la Brăilița are o lungă perioadă de folosire. Dacă la începutul cercetărilor autorii acestora au considerat unele vase, apărute izolat, ca o dovadă a unei locuiri aparținînd „fazei Gumelnița D” ⁴², astăzi, aceiași autori le atribuie pe bună dreptate inventarului unor morminte post gumelnițene ⁴³. Referindu-ne strict numai la

³² *Ibidem*, fig. 8—11.

³³ Cercetări efectuate de D. Șerbănescu și B. Ionescu.

³⁴ I. Nestor, *loc. cit.*, fig. 7, stînga.

³⁵ *Ibidem*, fig. 10.

³⁶ N. Simache și Victor Teodorescu, *Materiale*, 8, p. 273—282.

³⁷ *Ibidem*, p. 275.

³⁸ *Ibidem*, fig. 3/2.

³⁹ *Ibidem*, fig. 3/3.

⁴⁰ *Ibidem*, fig. 3/1.

⁴¹ S. Morintz și P. Roman, *loc. cit.*, fig. 36/2.

⁴² N. Harțușe și I. T. Dragomir, *Materiale*, 3, 1957, fig. 4/4 și 5/2.

⁴³ N. Harțușe — F. Anastasiu, *Brăilița*, Brăila, 1968, p. 82 și 83 și pl. 48, 50.

ceramica care intră în inventarul unor morminte, la vase sau fragmente de vase (în câteva cazuri) care pot proveni de asemenea din inventare funerare, putem constata prezența certă a mărfii usatoviene (pictată sau șnurată în această manieră)⁴⁴; existența unor străchini sau fragmente ceramice de caracter numai Cernavoda II⁴⁵; prezența unor forme (căni cu o toartă⁴⁶, borcane)⁴⁷ cu evidente caractere Cernavoda II; absența totală a ceramicii ornamentată cu sisteme de briuri în relief (în maniera binecunoscută, spre exemplu în Moldova).

● ultimă descoperire din Muntenia, pusă în legătură cu așezarea din sectorul *b* de la Cernavoda, este aceea de la Cățelu Nou — București⁴⁸. Un cunoscător al complexelor cuprinse de noi sub denumirea de Cernavoda II își va da însă imediat seama că descoperirile de la Cățelu Nou nu se pot confunda cu primele, că între ele există totuși deosebiri importante a căror explicație poate fi de natură cronologică (cum înclinăm să credem) sau se datorează unui specific local.

Poziția cronologică a așezării noastre de la Cernavoda și implicit a celor similare ei a mai fost discutată de noi și cu alte prilejuri⁴⁹. Nu avem astăzi la îndemână fapte noi pentru a relua problema.

La pl. 4/2,4 am reprodus un vas și un fragment ceramic descoperite în depunerile inferioare ale stratului de cultură Cernavoda III, în sectorul *d*. Ar fi poate de subliniat că resturile Cernavoda II nu au nici o legătură cronologică cu depunerile gumelnițene față de care sînt mai noi, că existența unor elemente comune cu Cernavoda III (canelarea marginii unor străchini) se poate explica și printr-un paralelism parțial în arii diferite. Datele existente trag oricum cultura Cernavoda II spre cultura Cernavoda III, distanțînd-o serios pe prima de cultura Cernavoda I.

DESPRE ORIGINEA CULTURII REPREZENTATE ÎN AȘEZAREA SECTORULUI *b* DE LA CERNAVODA

Prin tehnica de lucru, forme, motive și manieră de ornamentare ceramica culturii din așezarea Cernavoda II reprezintă o individualitate străină atît de produsele similare din așezarea gumelnițeană cît și de acelea din așezările culturilor Cernavoda I și III, aflate pe înălțimea „Dealul Sofia”. O derivare genetică, pe baza ceramicii, a culturii Cernavoda II din cele trei culturi menționate nu o vedem deci posibilă. O bună parte a ceramicii Cernavoda II ne orientează spre descoperiri similare din Moldova. Categoria de amfore și borcane, sub forma așa de tipică de la Cernavoda, își găsește analogii și ascendențe începînd din nordul Moldovei, de la Horodiștea și pînă în sudul acestei provincii, la Foltești. Formele de străchini cu gura larg evazată au de asemenea o îndelungată tradiție în Moldova, încă din perioada ceramicii pictate cucuteniene. Tehnica de ornamentare și motivele ornamen-

⁴⁴ *Ibidem*, pl. 46, 47.

⁴⁵ *Ibidem*, pl. 48, 50; fragmentele ceramice amintite sînt nepublicate.

⁴⁶ *Ibidem*, pl. 47.

⁴⁷ *Ibidem*, pl. 48/dreapta sus și stînga mijloc.

⁴⁸ V. Leahu, *Cercet. Arh. Buc.*, 2, 1965, p. 14—24.

⁴⁹ Vezi problema și bibliografia la S. Morintz și P. Roman, *loc. cit.*, p. 122 și urm.

tale își găsesec bune corespondențe în anumite categorii ceramice ale complexelor de tip Horodiștea⁵⁰ și Foltești⁵¹.

La Foltești există chiar o componentă destul de numeroasă care deseori se confundă cu cea din așezările Oernavoda II. Am socotit această componentă folteșteană ca o etapă cronologică și culturală independentă pe care am numit-o Foltești II (= Cernavoda II)⁵². Oum din așezările de tip Cernavoda II ceramica pictată și cea ornamentată cu sisteme de brîuri în relief lipsesc complet, iar ceramica ornamentată cu impresiuni cu șnurul este o excepție, era inevitabil ca etapei Foltești II, tipologic, să nu-i atribuim aceste elemente. Aceasta cu atât mai mult cu cît pentru judecarea situațiilor de la Foltești și Stoicani, avem la dispoziție alte puncte cu descoperiri din Moldova⁵³ sau sud-vestul U.R.S.S.⁵⁴, în care materialul nu este amestecat cum credem că este cazul în special la Foltești. Pentru noi, etapa Foltești II este un moment dintr-o evoluție, un derivat din etapele mai vechi de caracter Usatovo-Gorodsk (respectiv Foltești I—Horodiștea) și amfore sferice, care pierde pictura, diminuează motivistica și frecvența ceramicii ornamentate cu impresiuni de șnur, dezvoltă în special ornamentarea imprimată într-o manieră proprie și este în căutarea unor noi procedee tehnice de ornamentare (ajungîndu-se, în final, la sistemul de brîuri în relief). Componenta definită de noi drept Foltești II ar fi deci principala sursă din care se dezvoltă și Oernavoda II. Prin extindere spre sud (începută de altfel la nivelul ceramicii pictate și șnurate) sînt asimilate o serie de alte noi produse de caracter „nemoldovenesc”. Asupra unora din ele ne reținea de altfel atenția, încă din 1940, I. Nestor⁵⁵. Cum anume, în detaliu, s-a petrecut procesul de naștere al culturii Oernavoda II este, acum, mai greu de spus. Cert este doar că fără un aport dinspre Moldova (indiferent care va fi fost spațiul inițial de pornire și dacă Moldova însăși nu este altceva decît o verigă intermediară) nașterea culturii Oernavoda II din Cîmpia Munteniei, Dobrogea și chiar din Moldova nu era posibilă.

⁵⁰ La Horodiștea categoriile cele mai numeroase sînt ornamentate prin impresiuni de șnur sau pictură. Există însă și o categorie distinctă cu ornamente imprimate sau creștături în manieră Cernavoda II (H. Dumitrescu, Dacia, 9—10, 1941—44, fig. 10/1—4, 6, 7, 11, 12, 15; 13/1—13). Cine studiază direct acest material (Depozit M.N.A. București) nu poate să nu-l considere un precursor al materialelor similare din Cernavoda II.

⁵¹ Din păcate aceste materiale nu au fost încă publicate, deși formează o categorie foarte frecventă la Foltești. Ele au fost studiate de noi, la Iași, prin amabilitatea prof. M. Petrescu-Dîmbovița.

⁵² Noțiunea de Foltești II are, pentru diferiți cercetători, un conținut diferit. M. Petrescu-Dîmbovița a notat existența unei locuri tardive la Foltești, înrudită cu Glina III—Schneckenberg (M. Petrescu-Dîmbovița, I. Casan, C. Mateescu, SCIV, 2, 1951, 1, p. 252). Restul materialelor, pictate, șnurate sau cu brîuri în relief formau locuirea de caracter usatovian. Pentru D. Berciu (*Contribuții la problemele neoliticului în România în lumina ultimelor cercetări*, București, 1961, p. 139—142 și passim), P. Roman (RevMuz, 1, 1964, 4, p. 320—323), S. Morintz și P. Roman (*loc. cit.*, p. 116—118) conținutul noțiunii de Foltești II se suprapunea, cu unele nuanțe deosebitoare, peste acel de Cernavoda II. Marilena Florescu ilustrea „cultura Foltești II” îndeosebi cu materialele sale de la Bogdănești (ArhMold, 2—3, p. 105 și urm.), deși este limpede că materialele de la Bogdănești depășesc cadrul așezării de la Foltești. Noțiunea de Foltești II (= Cernavoda II) și invers a fost mai ales folosită de S. Morintz și P. Roman (*loc. cit.*, p. 106 și urm.)

⁵³ Horodiștea (H. Dumitrescu, Dacia, 9—10, 1941—1944, p. 127 și urm.); Cu cuteni (material inedit din săpăturile M. Petrescu-Dîmbovița); Uricani (M. Dinu, Materiale, 5, 1959, p. 252—254); Izvoare (Radu Vulpe, Izvoare, București, 1957, p. 266 și urm.); Tirpești (Silvia Marinescu-Bîlcu, Materiale, 8, 1962, p. 240; idem, SCIV, 15, 1964, 2, p. 241 și urm.) etc.

⁵⁴ Avem în vedere așezările de tip Gorodsk-Usatovo.

⁵⁵ I. Nestor, în *Schuchhardt-Festschrift*, Berlin, 1940, p. 19—20.

DESPRE PROBLEMA SFÎRȘITULUI AȘEZĂRII DE LA CERNAVODA

S-a arătat mai sus că așezarea conținea două niveluri și că în ambele avem documentate incendii puternice. Așezările Cernavoda II din lunca Dunării, dintre Giurgiu și Călărași, își încheie existența oarecum brusc în cursul nivelului 1 de la Cernavoda, în timp ce așezarea de la Cernavoda și unele morminte de la Smeeni și Brăilița⁵⁶ depășesc acest moment cronologic. Am pus dispariția treptată a așezărilor din lunca Dunării pe seama înaintării spre est a culturii Cernavoda III. Faptul, deseori repetat în literatura de specialitate, al unui substanțial aport al culturii Cernavoda II la nașterea culturii Glina III⁵⁷, precum și existența unor descoperiri de genul celor de la Cățelu Nou — descoperiri ce nu pot rămâne singulare — justifică presupunerea noastră că aspecte derivate din cultura Cernavoda II, vor continua să evolueze mai departe în centrul Munteniei și în general în zone neafectate de Cernavoda III, topindu-se în final într-o nouă cultură cunoscută sub denumirea de Glina III. Ceea ce nouă ni se pare însă că trebuie reținut este faptul că între materialele care definesc astăzi culturile Cernavoda II și Glina III mai există încă goluri mari care vor trebui umplute cu noi descoperiri. Descoperirile de la Cățelu Nou se înscriu probabil în acest interval de timp⁵⁸.

DIN ISTORICUL CERCETĂRIILOR CULTURII CERNAVODA II

O primă, succintă și, subliniem, exactă caracterizare a materialelor similare celor din așezarea b de la Cernavoda a fost făcută de I. Nestor, în 1940⁵⁹. În esență, I. Nestor afirmă că: în multe așezări gumelnițene, în depunerile cele mai noi, apare o ceramică străină, deosebită prin forme, tehnică și ornamentare de speciile gumelnițene; această ceramică, pe care a denumit-o Gumelnița D, ar fi un element neorganic al culturii Gumelnița, apărând fie dintr-o depunere subțire care o suprapune pe aceasta din urmă, fie ca un derivat al unui cerc cultural străin care s-a amestecat cu cultura Gumelnița din Muntenia sau a suprapus-o. I. Nestor avea în vedere și un eventual paralelism cu fenomenul O din cercul cucutenian. Cît privește legăturile speciei Gumelnița D, le vedea în parte spre Glina III, în parte spre alte reprezentări „nordice” est central-europene. Remarca și existența unor elemente sud-est europene marcate prin unele fragmente de

⁵⁶ Mormintul 13 de la Smeeni poate fi pus în legătură cu nivelul 2 de la Cernavoda, eventual depășind în timp locuirea reprezentată de așezarea de la Cernavoda. Dealtfel și stratigrafic acest mormint este ulterior unor resturi de locuire tot de tip Cernavoda II (N. Simache și Victor Teodorescu, *loc. cit.*, p. 275 și fig. 3/2, 3). Unele morminte de la Brăilița (M. 8 și 18, de exemplu, N. Harțușe și I. T. Dragomir, *loc. cit.*, fig. 11/1 și 11/2) reprezintă de asemenea o evoluție de tip Cernavoda II, probabil contemporană sau chiar ulterioară locuirii din nivelul superior al așezării de la Cernavoda.

⁵⁷ I. Nestor, *loc. cit.*, p. 19; idem, SCIV, 1, 1950, 2, p. 217—218; D. Berciu, *Contr. ibuții*, p. 133, 139; P. Roman, *loc. cit.*, p. 322.

⁵⁸ În aceeași perioadă de timp, par a se înscrie și descoperirile de la Zăbala (Zo Itan Székely, SCIV, 21, 1970, 2, p. 202—203, 208 și fig. 3/2—7).

⁵⁹ I. Nestor, în *Schuchhardt-Festschrift*, p. 19—20.

askos de la Gumelnița și de inventarul unor morminte de la Cernavoda, descoperite în 1936.

Zece ani mai târziu, I. Nestor revine asupra acestor probleme⁶⁰, subliniind necesitatea reanalizării noțiunii de Gumelnița D pentru a vedea care dintre elementele sale corespund fenomenului Cucuteni C și care celui Cucuteni D. Ou această ocazie renunță la conținutul a ceea ce numise Gumelnița C (ceramica canelată care revine la Gumelnița B) în favoarea elementelor similare celor Cucuteni O (ceramică ornamentată cu impresiuni de șnur), păstrind denumirea de Gumelnița D pentru procesul similar Oucuteni D (respectiv Gorodsk). Importanța elementelor — de data aceasta Gumelnița C și D — pentru explicarea genezei culturii Glina III — Schneckenberg era din nou subliniată.

Din aceste două intervenții, care aparent nu conțin nici o contradicție ci o normală evoluție în cercetare, s-au născut însă relativ numeroase confuzii ulterioare. În fapt, între ceea ce I. Nestor a definit, în 1940, Gumelnița D și ceea ce i se atribuie acesteia în și după 1950 era o deosebire tranșantă. Va trebui așadar să vorbim despre Gumelnița D — 1940 și Gumelnița D — 1950. Gumelnița D — 1940 cuprindea de fapt ceea ce vom numi mai târziu Cernavoda II (= Foltești II). Din intervenția sa în 1950 reiese clar că între timp („mai târziu” în text) I. Nestor a introdus în Gumelnița D — 1940 și elemente strâns legate de ceramica Oucuteni C, pe care în 1950 le denumește Gumelnița C. Gumelnița D — 1950 se referea însă la procesul corespunzător Oucuteni D (Gorodsk). Inevitabil se crea posibilitatea fie de a introduce în același fenomen (Gumelnița D—1950) două lucruri diferite : elemente tipice sau de vreme Gorodsk (Oucuteni D) și elemente de tip Cernavoda II (respectiv Gumelnița D — 1940), fie de a trece denumirea asupra altui fenomen (similar celui Gorodsk, cu ceramică șnurată preponderentă) lăsând materialele care caracterizaseră în 1940 Gumelnița D fără nume. Evident aportul celor două noțiuni Gumelnița C și D — 1950 la explicarea genezei culturii Glina III devin foarte discutabile, rămânând în atenție doar componenta Gumelnița D — 1940.

Confuziile au început chiar din 1950. La o sugestie a prof. I. Nestor, M. Petrescu-Dimbovița scrie despre unele legături dintre ceramica descoperită la Foltești și cea de tip Gumelnița D⁶¹. Oum însă ceramica de la Foltești era socotită de tip Usatovo, se punea inevitabil în contradicție cu Gumelnița D—1940. În realitate la Foltești exista cu certitudine și material tipic Gumelnița D—1940 dar și materiale Gumelnița D—1950 sau altele deosebite de ambele noțiuni.

Într-o primă referire la materialul cules din așezarea din sectorul b de la Cernavoda, unii din semnatarii rîndurilor de față îl atribuiau „fazei Gumelnița D (Gorodsk—Usatovo)”⁶². Se punea deci și mai accentuat semnul egalității între Gumelnița D—1940 și Gorodsk—Usatovo. Imediat după aceea însă, aceiași autori vorbeau de o așezare „Gorodsk—Usatovo (Gucuteni D)” deosebită de cea aflată pe „Dealul Sofia” care era numită „Gumelnița IV”⁶³. Un an mai târziu se folosea însă noțiunea „Gumelnița

⁶⁰ Idem, SCIV, 1, 1950, 2, p. 217—218.

⁶¹ M. Petrescu-Dimbovița, SCIV, 1, 1950, 1, p. 65 și urm.; idem, SCIV, 2, 1950, p. 121.

⁶² Sebastian Morintz, D. Berciu, P. Diaconu, loc. cit., p. 159.

⁶³ D. Berciu, Sebastian Morintz, Materiale, 3, p. 91.

IV (Gorodsk—Usatovo)”⁶⁴. Este clar deci că toate aceste noțiuni nu aveau un conținut „clar”.

Într-un raport ulterior, după efectuarea sondajului mai sus amintit, așezarea în discuție este comentată sumar sub rubrica locuirea din „punctul b (tell)”⁶⁵, marcându-se în acest fel apropierea în spațiu de tell-ul gumelnițean. De aci însă unii au înțeles că așezarea în discuție se află pe tell-ul gumelnițean și nu în apropierea lui. În același raport se scoteau în evidență unele elemente de comparație între descoperirile din punctul *b* și punctele *a*, *c*, *d* — toate trei aflate pe „Dealul Sofia”, dar, în mod expres, nu erau introduse în cultura Cernavoda decât descoperirile de pe „Dealul Sofia”⁶⁶.

În *Istoria României*, vol. I, București 1960, așezarea din sectorul *b* devine „orizontul Cernavoda II” și este atribuită „pe plan general” complexului Horodiștea-Foltești, chiar dacă avea totuși anumite particularități proprii. Cernavoda II devine în același timp „etapa mijlocie” a complexului cultural Cernavoda⁶⁷. Ca o fază a „culturii Cernavoda” este socotită așezarea din sectorul *b* începând mai ales din 1961⁶⁸.

Într-un studiu predat spre publicare în 1959 și apărut în 1964⁶⁹, așezarea din punctul *b* este socotită nu o fază (a doua) a culturii Cernavoda ci o cultură independentă fără legături genetice cu așezările de pe „Dealul Sofia” (punctele *a*, *c*, *d*). Neavând la îndemână o denumire potrivită și pentru a sublinia pe de o parte distanța de celelalte așezări de la Cernavoda iar pe de alta, apropierea de o anumită categorie ceramică de la Foltești, pe care autorul aceluși studiu o socotea ca un orizont independent, așezarea din sectorul *b* și altele similare ei au fost cuprinse sub denumirea de Foltești II. Prin noțiunea de Cernavoda II (ca fază culturală !) același autor desemna depunerile târzii din sectorul *a* socotite a fi contemporane grupului Usatovo. Depunerile timpurii din același sector continuau să poarte denumirea de Cernavoda I, iar cele din sectoarele *c* și *d*, de Cernavoda III. Referitor la noțiunea de Gumelnița D—1950 se sublinia că aceasta trebuie descompusă în elementele ei componente reale și anume : Gumelnița IV (în sensul de Gumelnița întîrziată), Foltești (de caracter usatovian), Foltești II (de caracter Cernavoda-sectorul *b*), Cernavoda (din sectoarele *a*, *c*, *d*, respectiv I și III).

În 1968, subliniindu-se încă cdată faptul că așezarea din sectorul *b* de la Cernavoda reprezintă o cultură de sine stătătoare s-a pus în evidență noțiunea de Cernavoda II (= Foltești II) deoarece pe de o parte Cernavoda II era prea larg răspîndită în literatura de specialitate, iar pe de altă parte legătura sa cu o anumită categorie ceramică de la Foltești era prea evidentă⁷⁰.

Toate aceste noțiuni nu sînt totuși mulțumitoare, iar în prezent nu avem o altă așezare la fel de reprezentativă ca aceea de la Cernavoda. Asemenea locuiri există, cum s-a arătat, la Boian, Gumelnița sau Sultana, dar acestea desemnează deja alte descoperiri. Socotim de aceea ca nece-

⁶⁴ *Idem*, Materiale, 5, p. 105.

⁶⁵ D. Berciu, Sebastian Morintz și P. Roman, Materiale, 6, p. 99.

⁶⁶ *Ibidem* p. 103.

⁶⁷ D. Berciu, în *Istoria României*, I, p. 77.

⁶⁸ *Idem*, *Contribuții*, p. 135 și urm., p. 484.

⁶⁹ P. Roman, *loc. cit.*, p. 314—325.

⁷⁰ Morintz-Roman, *loc. cit.*, p. 106 și urm.

sară, mai ales că a intrat în literatura mondială de specialitate, păstrarea denumirii de cultură Cernavoda II. „Cultura Cernavoda II” ar urma să înlocuiască, cuprinzând în același timp, noțiunile : Gumelnița D—1940, cernavoda „punctul sau sectorul b (tell)”, faza Cernavoda II, cultura Foltești II (din Dobrogea și Muntenia), cultura Cernavoda II (= Foltești II). Oit privește noțiunile Gumelnița O și D—1950, ele nu-și mai au sens de folosire cîtă vreme materialele pe care le desemnau aparțin unor culturi bine individualizate în prezent.

Bibliografie selectivă privind cultura Cernavoda II

- 1 I. NESTOR, *Zur Stellung Cernavoda's in der rumänischen Jungsteinzeit*, Schuchhardt-Festschrift, Berlin, 1940, p. 19—20.
- 2 Idem, *Probleme noi în legătură cu neoliticul în R.P.R.*, SCIV, 1, 1950, 2, p. 217, 218.
- 3 M. PETRESCU-DÎMBOVIȚA, I. CASAN, C. MATEESCU, *Săpăturile arheologice de la Foltești*, SCIV, 2, 1951, 1, p. 249—266.
- 4 D. BERCIU, *Contribuții la problemele neoliticului în România în lumina ultimelor cercetări*, București, 1961, p. 139—142.
- 5 D. BERCIU, *Quelques données préliminaires concernant la civilisation de Cernavoda*, SlovArch, 12, 1964, 1, p. 269—280.
- 6 PETRE ROMAN, *Despre unele aspecte ale perioadei de trecere de la epoca neolitică la epoca bronzului în regiunile extracarpalice ale R.P.R.*, RevMuz, 1, 1964, 4, p. 320—323.
- 7 MARILENA FLORESCU, *Contribuții la problema începuturilor epocii bronzului în Moldova*, Arh-Mold., 2—3, p. 105 și urm.
- 8 SEBASTIAN MORINTZ și B. IONESCU, *Cercetări arheologice, în raionul Olenița*, SCIV, 19, 1968, 1, p. 124.
- 9 SEBASTIAN MORINTZ și PETRE ROMAN, *Aspekte des Ausgang des Äneolithikums und der Übergangsstufe zur Bronzezeit im Raum der Niederdonau, Dacia*, N.S., 12, 1968, p. 106 și urm.
- 10 PETRE ROMAN, *Conceptul Foltești II și problema începuturilor epocii bronzului în Moldova*, Carpica, 2, p. 17—22.

CIVILISATION CERNAVODA II. LA STATION DU SECTEUR b DE CERNAVODA

RÉSUMÉ

Les auteurs font paraître les résultats des fouilles effectuées en 1956 sur un site détruit à la suite de travaux modernes. L'établissement était situé sur un terrain de basse altitude, aux environs d'un tel relevant de la civilisation de Gumelnitza. Deux autres sites furent découverts sur une colline du nom de « Dealul Sofia », appartenant aux civilisations Cernavoda I et Cernavoda III (v. fig. 1 et les notes 1—10). Le premier établissement dont s'occupe l'article ci-dessus (secteur b du plan général des fouilles), a fourni des éléments définissant la civilisation connue dans la littérature de spécialité sous le nom de Cernavoda II.

La couche de culture archéologique couvre la terre stérile en dessous de dépôts de l'époque romaine (III^e—IV^e siècles n.è., note 11). Cette

couche renferme deux niveaux d'habitat, aux habitations de surface incendiées.

Les fouilles ont mis au jour nombre de coquilles, d'os de poisson, de cerf, d'aurochs ou d'ovicaprin ; une hache en pierre ; des outils en silex d'une technique simple, caractéristique aux civilisations qui suivirent celle de Gumelnitza ; de la céramique ; une plastique anthropomorphe.

La céramique est répartie en trois espèces et plusieurs sous-espèces : céramique fine grise ou noire ; céramique d'une bonne qualité grise, de couleur marron et noire ; céramique grossière aux surfaces poreuses, faite en une pâte contenant du calcaire broyé ou d'autres mélanges. Pourtant la pâte de cette poterie ne renferme pas de coquilles broyées, comme à Cernavoda I ou à Cernavoda III. Pour ce qui est des formes des vases, on peut distinguer : des écuelles à l'ouverture évasée, des amphores et petites amphores, des pots de la forme d'un tonnelet, des gobelets, des petites tasses et probablement des tasses et des pots de dimensions moyennes et grandes, des vases-« askos » (?). L'ornementation est réalisée par des traits incisés, diverse empreintes, cannelures (cas rares), impressions d'une corde tordue (2 cas), des bourrelets (3 cas), des crêtes et proéminences. Ce sont tout spécialement les bords et l'épaule des vases qui sont ornements ; on a identifié un cas comportant une ornementation de boutons perforés, motif caractéristique à la civilisation de Glina III-Schneckenberg.

Les représentations plastiques sont restreintes à une figurine anthropomorphe (pl. 12/1) et à une jambe modelée (pl. 12/2).

Des matériaux similaires à ceux de Cernavoda furent trouvés dans différents endroits de Valachie et de Dobroudja (fig. 4, notes 13—48), sur des sites ou dans des sépultures à inhumation.

Quant à l'âge de la civilisation de Cernavoda, les auteurs se réfèrent à des études plus anciennes (note 49), et l'assignent à une période consécutive à la civilisation du Gumelnitza et de Cernavoda I, mais antérieure à celle de la civilisation Cernavoda III, avec laquelle elle fut ensuite contemporaine, mais en d'autres aires de diffusion.

L'origine des principaux éléments constitutants de la civilisation de Cernavoda II doit être recherchée dans l'évolution des complexes culturels du type de Horodiștea et de Foltești de Moldavie, à Foltești pouvant être remarquées plusieurs étapes d'évolution dont la moyenne est identique ou voisine avec Cernavoda II. D'autres éléments relevant de cette civilisation (Cernavoda II) ont une origine méridionale (notes 50—55).

La fin de cette civilisation fut différente d'une région à l'autre. Ainsi, dans le sud-est de la Plaine roumaine et en Dobroudja méridionale elle céda la place aux communautés de la civilisation Cernavoda III, tandis qu'au centre de la Valachie continuant son évolution constitua une composante de base de la civilisation Glina III-Schneckenberg (notes 56—58).

Un dernier chapitre porte sur l'historique des recherches ayant trait à la civilisation de Cernavoda. Il y est montré qu'une première caractérisation de ces vestiges fut faite par I. Nestor en 1940 (note 59), sous le nom de Gumelnitza D. En revenant en 1950, I. Nestor mettait le signe de l'égalité entre Gumelnitza D et Ocuteni D (Gorodsk). Ceci a conduit à nombre de confusions, du fait que Gumelnitza D—1940, respectivement

la civilisation Cernavoda II de plus tard — ne pouvait être assigné à l'horizon plus ancien du type Gorodsk-Horodiștea (à céramique peinte et cordée) (notes 61—68).

Aux premiers moments après la découverte, le site II de Cernavoda fut assigné à la phase II de la civilisation de Cernavoda, civilisation illustrée aussi par les établissements de la colline « Dealul Sofia » de cette même localité (notes 67—68).

Au cours des recherches ultérieures, il a été démontré que de fait à Cernavoda on a affaire à trois civilisations différentes (et non pas trois phases, notamment : Cernavoda I, II et III, notes 69—70). Dans leur étude ci-dessus, les auteurs adoptent l'opinion suivant laquelle la civilisation Cernavoda II représente une civilisation indépendante par rapport aux civilisations Cernavoda I et Cernavoda III.

Dans la littérature de spécialité la civilisation Cernavoda II est apparue aussi sous les dénominations de : Gumelnitza D—1940, Cernavoda, secteur *b* (tell), la phase Cernavoda II, civilisation de Foltești II, civilisation Cernavoda II (= Foltești II). On propose d'abandonner ces dénominations pour éviter des confusions, bien que l'on ne dispose malheureusement pas d'une autre appellation adéquate à même de faire remplacer également le terme de « civilisation Cernavoda II ».

EXPLICATION DES FIGURES

Fig. 1. A Copie du relevé topographique de C. Schuchhardt (échelle 1 : 12.500). A' copie agrandie (échelle 1 : 6 250) d'un secteur du croquis de C. Schuchhardt. A' 1 position du tell du type de Gumelnitza, fouilles de C. Schuchhardt et I. Nestor ; A' 2 fouilles de I. Nestor en 1936 ; A' 3 emplacement probable du « secteur *b* » (site Cernavoda II) ; A' 4 secteur *a* (établissement Cernavoda I) ; A' 5 secteur *c* et A' 6, secteur *d* (ces deux secteurs constituent le site Cernavoda III). Les lignes en pointillé indiquent la situation en 1955.

Fig. 2. Cernavoda. Secteur *b*, profil de la paroi sud du sondage.

Fig. 3. Sultana. Trouvaille fortuite (4 : 6 de la grandeur naturelle).

Fig. 4. Carte des découvertes du type Cernavoda II (Cernavoda, secteur *b*). 1 Tinosul ; 2 Coșereni ; 3 Smeeni ; 4 Garvân ; 5 Brăilița ; 6 Cernavoda ; 7 Boian ; 8 Ulmeni ; 9 Sultana ; 10 Gumelnitza.

Pl. 1. Cernavoda. Secteur *b*, tessons de poterie du niveau 1.

Pl. 2. Cernavoda. Secteur *b*, tessons de poterie du niveau 2. No 23 relève de la civilisation Gumelnitza.

Pl. 3. Cernavoda. Secteur *b*, fragments céramiques sans stratigraphie.

Pl. 4. 1 vase de Sultana ; 2 Cernavoda, vase découvert au secteur *d* en S I/1961 entre les mètres 1—2 à une profondeur de 110 cm ; 4 fragment céramique Cernavoda, mis au jour au secteur *d*, en S III/1957, entre les mètres 13—14, profondeur 140 cm ; 3, 5, 6, 8 Cernavoda, secteur *b*, fragments céramiques du niveau 1 (nos. 3 et 8 relevant de la civilisation Gumelnitza) ; 7, 9, 10 Cernavoda, secteur *b*, tessons de poterie de la couche roumaine.

Pl. 5. Cernavoda. Secteur *b*. 2—4, 6, 9—13 du niveau 1 ; 5 du niveau 2 ; 1, 7, 8 sans stratigraphie (1 : 2 de la grandeur naturelle).

Pl. 6. Cernavoda. Secteur *b*. 1—3, 5, 7, 11, 12, 13a du niveau 1 ; 6, 8, 13b, 15 du niveau 2 ; 4, 9, 10, 14 sans stratigraphie déterminée (1 : 2 de la grandeur naturelle).

Pl. 7. Cernavoda. Secteur *b*. 3 b, 4, 6, 7, 9 du niveau 1 ; 1, 3a, 8b, 10 du niveau 2 ; 5, 8a sans stratigraphie ; 2 des recherches de C. Schuchhardt, d'après A. Langsdorff et I. Nestor.

No. 10, support d'un vase (?) « à fenêtre » (1,4-9 = 1 : 4 ; 2 = sans échelle ; 3 = 1 : 6 ; 10 = 1 : 2 grandeur naturelle).

Pl. 8. Cernavoda. Secteur *b*. 5,6 niveau 1 ; 4, 10, 12, 14, 15 niveau 2 ; 1, 2, 3, 7, 8, 11, 13 sans stratigraphie ; 9 provient des fouilles de C. Schuchhardt, d'après A. Langsdorff et I. Nestor (1, 3-8,10-15 = 1 : 4 ; 2 = 1 : 6 de la grandeur naturelle ; 9 sans échelle).

Pl. 9. Cernavoda. Secteur *b*. 1, 5, 12 du niveau 1 ; 2, 4, 6-11, 14 niveau 2 ; 3, 13 sans stratigraphie (1 : 2 de la grandeur naturelle).

Pl. 10. Cernavoda. Secteur *b*. 2, 3, 6, 10, 11 niveau 1 ; 1, 5, 7 niveau 2 ; 4, 8, 9 sans indication de la stratigraphie (1 : 4 de la grandeur naturelle).

Pl. 11. Cernavoda. Secteur *b*. 17, niveau 1 ; 1, 3, 4-11, 13-16, 18-23 niveau 2 ; 2, 12 sans stratigraphie (1 : 2 de la grandeur naturelle).

Pl. 12. 1-10, 12-14 Cernavoda, secteur *b*. 11 de Gumelnitza (dépôt MNA, inv. I. 6879, reconstitué par nous) ; 3, 7 du niveau 1 (no. 3 appartient à la civilisation de Gumelnitza ; 1, 2, 8, 12 du niveau 2 ; 4-6, 9, 10, 13, 14 sans stratigraphie (1-10, 12, 14 = 1 : 2 ; 11, 13 = 1 : 4 de la grandeur naturelle).

Pl. 13. 1-11 Cernavoda, secteur *b* ; 12 de Boian. 2-4, 9, 10 niveau 1 ; 8, 11 niveau 2 ; 1, 5-7 sans stratigraphie (5, 7, 11 = 1 : 2 ; 1-4, 6, 8, 9, 10, 12 = 1 : 4 de la grandeur naturelle).

Pl. 14. 1-13 Cernavoda, secteur *b* ; 14, 15 de Boian (ces reconstitutions nous appartiennent). 1 niveau 1 ; 2,9 niveau 2 ; 3-8, 11-13 sans stratigraphie ; 10 des recherches de C. Schuchhardt, d'après A. Langsdorff et I. Nestor (1-9, 11, 12 = 1 : 2 ; 13 = 4 : 6 ; 14-15 = 1 : 4 de la grandeur naturelle ; 10 sans indication de l'échelle).

Pl. 15. Cernavoda. Secteur *b*, 2, 3, 7, 8, 15, 16, 18, 20 niveau 1 ; 1,6 niveau 2 ; 4, 5, 9-14, 17, 19, 21 sans stratigraphie (tous 1 : 2 de la grandeur naturelle).

IMPORTURI ELENISTICE ȘI ROMANE ÎN CÎTEVA CETĂȚI ȘI AȘEZĂRI DACICE DIN MOLDOVA

DE

SILVIU SANIE

Evoluția ascendentă a statului dac în secolele I î.e.n. — I e.n. se desfășura în condițiile expansiunii economice și politice a Imperiului roman în sud-estul Europei. Etapele acestei penetrații economice, care au precedat acțiunile la Dunăre, au fost consemnate în numeroase studii¹. În relațiile daco-romane au existat momente de ignorare, de imixtiune, urmate apoi de încercarea Romei de a neutraliza și în final de a distruge forța militară dacă².

Rolul așezărilor dacice de pe teritoriul Moldovei în angrenajul general al statului dac, evident variabil în decursul celor două secole³, îl putem doar presupune căci știrile documentare sînt insuficiente. Dificultățile și controversele prilejuite de încercarea de a localiza în Moldova desfășurarea unor evenimente⁴ sau stăpînirea unor șefi de uniuni tribale cunoscuți din puținele știri literare și monumentale de care dispunem⁵ impun și ele necesitatea publicării exhaustive a materialelor romane.

Relațiile economice ale populației Moldovei din ultimele cinci secole ale mileniului I î.e.n. cu lumea greacă, elenistică și apoi romană, pot fi mai lesne reconstituite datorită descoperirilor de la Stîncești (jud. Botoșani), Moșna și Otnari (jud. Iași)⁶, cetăți însemnate și prin materialele

¹ R. Vulpe, *Dacia*, N. S., 4, 1960, p. 311 urm.; idem, *Dacia*, N.S., 5, 1961, p. 365 urm.; E. Chirilă, *ActaMN*, I, 1964, p. 125 urm.

² C. Daicoviciu, în *Istoria României*, I, 1960, p. 285—316; idem, *RREI*, 1—2, 1967, p. 145—161 (*Dacica*, Cluj, 1970, p. 121—138); H. Daicoviciu, *Dacii*, București, 1965, p. 98, 121—126.

³ El a putut fi mai important în epoca politicii pontice a lui Burebista; cf. N. Gostar, *AUB*, 16, 1970, p. 66.

⁴ N. Gostar, *MemAntiq*, I, 1969, p. 93 urm.

⁵ Idem, *Apulum*, 5, 1965, p. 143; M. Chișescu, *SCIV*, 19, 1968, 4, p. 655 urm.; C. Daicoviciu, *Steaua* (Cluj), 20, 1969, 2, p. 100 urm.; D. Protase, *SCIV*, 21, 1970, 1, p. 145 urm.; I. Winkler, *SCIV*, 22, 1971, 1, p. 97 urm.

⁶ A.C. Florescu, *Cercetări istorice*, 1971, p. 104 urm.; bibliografia anterioară pentru această perioadă la Fl. Preda, *AUB*, 1966, p. 15—34.

de import. Acestea datează dintr-o perioadă ale cărei limite sînt marcate de kylixul de la Frumușița⁷ și de amforele de la Lunca Ciurei (jud. Iași)⁸ ce aparțin fazei care precede La Tène-ul clasic. În sfîrșit, săpăturile efectuate în așezările dacice din secolele I î.e.n. — I e.n. sau în cele care au și niveluri din această perioadă: Poiana (jud. Galați)⁹, Barboși-Galați¹⁰, Bitca Doamnei¹¹ și Cozla¹² (Piatra Neamț), Calu (azi Piatra Șoimului, jud. Neamț)¹³, Titelca-Tisești (Tg. Ocna, jud. Bacău)¹⁴, Bradu (jud. Neamț)¹⁵ și Răcătău (jud. Bacău)¹⁶ au sporit considerabil numărul și varietatea obiectelor descoperite, inclusiv a celor de import (fig. 1).

Aportul cercetărilor numismatice, în prezent singurul constant și sistematic¹⁷ ne relevă doar anumite aspecte ale relațiilor economice și politice ale populației dacice cu lumea romană, a căror esență și intensitate nu pot fi apreciate fără cunoașterea materialelor romane și a complexelor în care au fost descoperite. Prin cercetarea importurilor, contribuția arheologică la stabilirea stadiului și amplitudinii relațiilor dintre daci și romani în secolele I î.e.n. — I e.n. va deveni treptat substanțială¹⁸ completînd în bună măsură informațiile scrise și cercetările numismatice.

Cercetările privind importurile elenistice și romane în Moldova, fără a fi neglijate, nu au fost încă înmănușiate într-o lucrare specială. Unele categorii de obiecte cum sînt bolurile „deliene”¹⁹ și amforele stampilate²⁰ descoperite pe teritoriul Moldovei au beneficiat însă de studii competente. Bolurile ca și majoritatea amforelor stampilate aparțin secolelor III—I î.e.n., astfel că în „perioada clasică”, fără a lipsi din așezările dacice, ocupă prin număr și ca obiecte de import o pondere redusă. Prezențăm cu acest prilej materialele de import, care ne-au fost accesibile, provenind de la Bitca Doamnei, Cozla, Titelca—Tisești, Calu și Barboși

⁷ M. Petrescu-Dimbovița, SCȘ Iași, 4, 1953, p. 502—503; S. Teodor și S. Sanie, ArhMold, 6, 1969, p. 60, fig. 3/4.

⁸ D. Tudor, SRIR, I, București, 1954, p. 81—88.

⁹ R. Vulpe, Dacia, N. S., 1, 1957, p. 143 urm., pentru bibliografia cercetărilor arheologice de la Poiana. O ultimă campanie al cărei material este încă inedit a fost efectuată în anul 1968.

¹⁰ N. Gostar, Apulum, 5, 1965, p. 145; idem, *Celști dacice din Moldova*, București, 1969, p. 29—35; S. Sanie și I. T. Dragomir, Danubius, 4, 1970, p. 135 urm.

¹¹ A. Nițu, I. Zamoșteanu, M. Zamoșteanu, Materiale, 6, 1958, p. 371; A. Nițu, C. Matasă, I. Zamoșteanu, M. Zamoșteanu, Materiale, 7, 1961, p. 339 urm.; N. Gostar, în *Omagiu lui P. Constantinescu-Iași*, București, 1965, p. 81. Colectivul șantierului în ultimii opt ani a fost alcătuit din conf. univ. N. Gostar — responsabil, S. Sanie și V. Mihăilescu-Bîrliba — membri.

¹² A. Nițu, I. Zamoșteanu și M. Zamoșteanu, Materiale, 6, 1959, p. 361.

¹³ R. Vulpe, Dacia, 7—8 (1937—1940) 1941, p. 50 urm.

¹⁴ A. Nițu, I. Zamoșteanu și M. Zamoșteanu, Materiale, 6, 1959, p. 375—382.

¹⁵ V. Ursachi, MemAntiq, I, 1969, p. 105 urm.

¹⁶ V. Căpitanu și V. Ursachi, Carpica, 2, 1969, p. 93 urm.

¹⁷ B. Mitrea, ED, 10, 1945, p. 79 urm.; idem, SCIV, 8, 1957, 1, p. 106 urm.; idem, SCIV, 9, 1958, 2, p. 123 urm.; I. Winkler, Jahrbuch für Numismatik und Geldgeschichte, 17, 1967, p. 123 urm.; I. Glodariu, ActaMN, 8, 1971, p. 71 urm. La care se adaugă intervențiile consemnate la nota 5.

¹⁸ V. Pârvan, *Gelica; O protoistorie a Daciei*, București, 1926, p. 657 „... De aceea tot de la săpăturile arheologice e de așteptat răspunsul hotărîtor”.

¹⁹ I. Casan-Franga, ArhMold, 5, 1967, p. 7 urm.

²⁰ D. Tudor, ArhMold, 5, 1967, p. 37 urm.

și din câteva descoperiri întâmplătoare, unele semnalate, majoritatea inedite.

Ou excepția micului depozit de amfore de la Vetrișoia (jud. Vaslui)²¹ toate materialele, inclusiv cele câteva descoperiri întâmplătoare, provin din așezări. În condițiile unor așezări obișnuit distruse, jefuite sau arse, locuințele nu păstrează decît rareori inventarul inițial, fapt care se răsfrînge

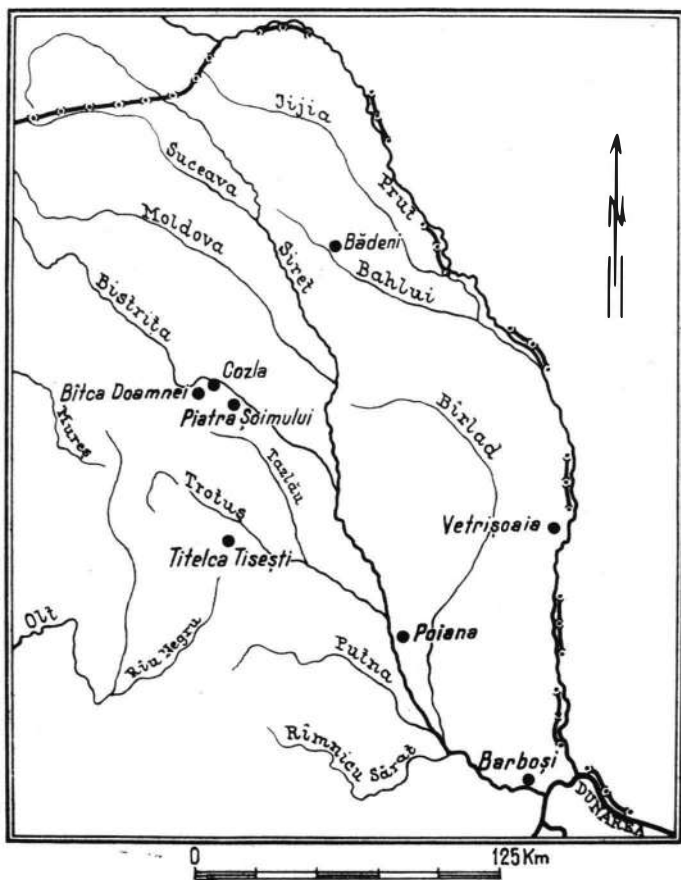


Fig. 1. Harta cu așezările din care provin obiectele prezentate.

și asupra obiectelor de import din complexe. Pentru Moldova secolelor I î.e.n. — I e.n. așezările rămîn deocamdată sursele cele mai însemnate de materiale. Abia în secolele următoare (II—III e.n.), tezaurele, depozitele de amfore și mai ales necropolele vor completa, uneori suplini, descoperirile din așezări.

²¹ S. Sanie, SCIV, 19, 1968, 2, p. 345 urm.

CERAMICA²²

Starea de conservare, condițiile stratigrafice ale descoperirii, accesul la materiale și posibilitatea de a le ilustra sînt factorii care au determinat selecția și prezentarea ceramicii elenistice și romane.

Barboși (jud. Galați). Ceramica elenistică (11, 12, 14, 16, 19, 24—26, 29—32, 34, 36), ceramica romană de lux și de uz comun la care se adaugă numărul apreciabil de amfore ilustrează împreună volumul și diversitatea ceramicii de import la Barboși.

1. Oastron tronconic (pl. 1/2) lucrat din pastă cărămie, compactă și bine arsă cu ambele suprafețe acoperite cu un firnis de culoare roșiatică și dimensiunile : \bar{I} = 6,5 cm ; D. gurii 11,8 cm și D. fund 5,6 cm. Oastronul are umărul carenat și marginea verticală cu două șanțuri (Institutul de istorie și arheologie Iași = IIAI).

2. Trei fragmente (pl. 2/4, 7, 12) de castronașe tronconice apropiate ca tip de exemplarul întreg descris mai sus. Culoarea firnisului are diferite nuanțe de roșu (Muzeul de istorie Galați = MIG).

3. Oastron asemănător prin pastă și firnis cu castronul și fragmentele precedente (pl. 1/1) cu marginea ușor înclinată către interior. Dimensiuni : \bar{I} = 5,5 cm ; D. gurii = 10,5 cm ; D. fund = 4 cm. Restaurat circa 60 % (IIAI).

4. Fragment de vas, probabil castron (pl. 2/2) din pastă densă de culoare alb-gălbuie, cu decor pastelat la interior și cu firnis galben cu dungă roșiatică la exterior (MIG).

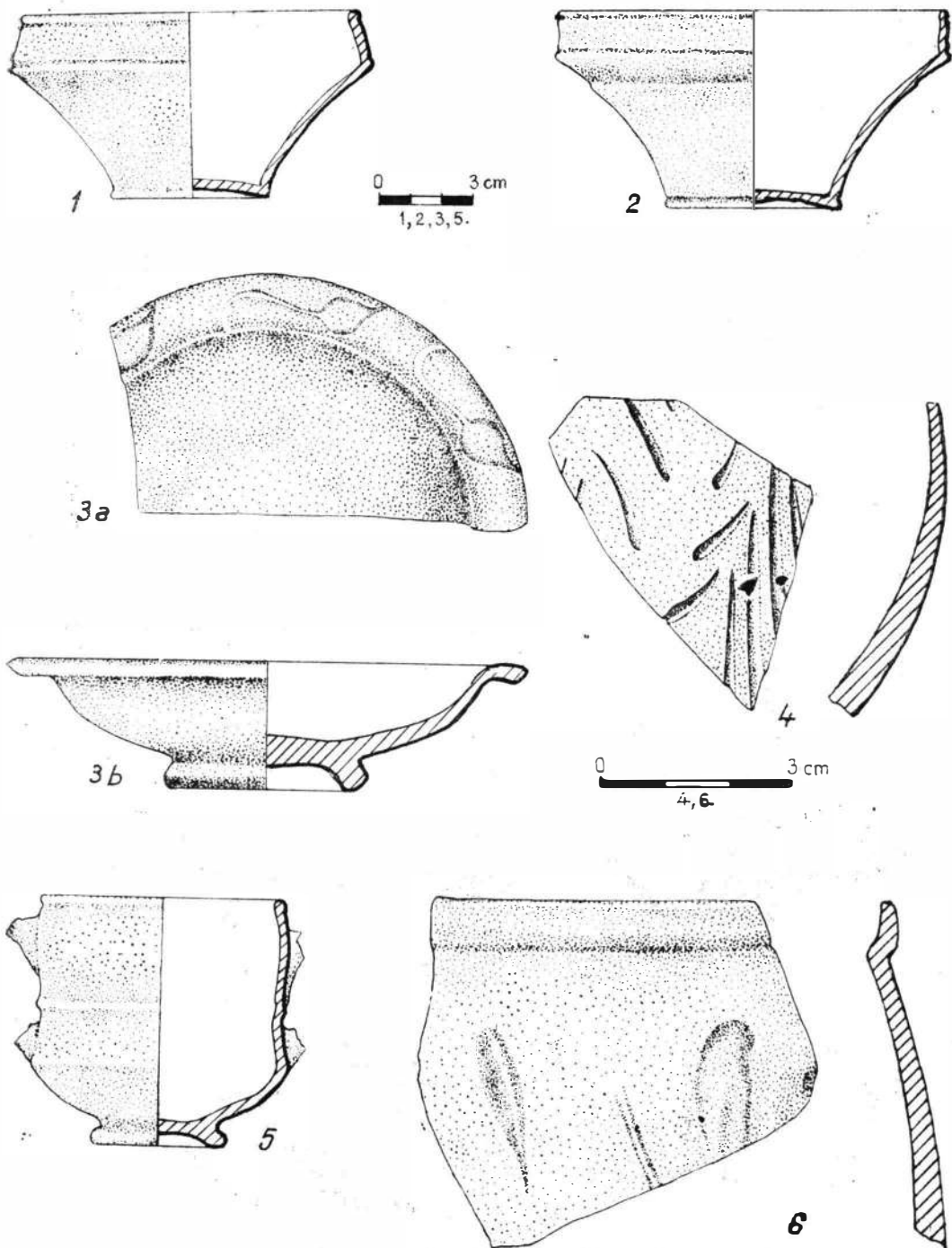
5. Fragment de castron (pl. 2/15) din pastă densă de culoare alb-gălbuie, cu buza evazată, rotunjită către exterior și la bază, cu caneluri late și adînci pe corpul de formă tronconică (MIG).

6. Fragment de farfurie *terra sigillata* (pl. 1/3 a și b), lucrată din pastă de culoare cărămie densă și foarte bine arsă, acoperită cu un firnis de culoare roșiatică cu luciu specific. Farfuria are pe margine un decor în relief format din frunze. Codițele frunzelor sînt întoarse alternativ către interiorul și exteriorul farfuriei, care are un fund inelar (IIAI).


7. Patru fragmente (pl. 2/3, 6, 9, 11) de străchini cu pereții curbi și marginea întoarsă către interior. Trei dintre ele (pl. 2/3, 6 și 11) sînt din pastă cărămie compactă, bine arsă iar firnisul de culoare roșiatică și-a păstrat luciul specific. Oel de-al patrulea fragment (pl. 2/9) este acoperit la interior cu firnis de culoare brună și la exterior de culoare roșiatică (MIG).

8. Fragment de bol (pl. 2/8) din pastă cărămie compactă și bine arsă, acoperit cu o angobă de culoare roșiatică la jumătatea superioară și brună cu luciu metalic în partea inferioară și interior (MIG).

²² Nu am folosit numirile grecești sau romane pentru toate formele de vase căci în literatura arheologică privind secolele I î.e.n. — I e.n. au intrat deja în uzul curent termenii: oală, ceașcă, cană, farfurie, urciur etc. Materialele de care dispunem nu ne permit întocmirea unor serii derivative de la primele forme la imitații și folosirea numirilor originare n-ar fi sugestivă nici în acest sens. De asemenea am notat dimensiunile în text pentru obiectele întregi sau ilustrate numai prin fotografii.



Pl. 1. Ceramica de la Barboși (1, 2, 3a – b, 5 și 6) și Bîlca Doamnei (4).
<https://biblioteca-digitala.ro>



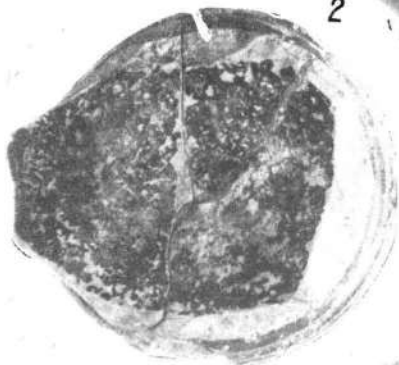
Pl. 2. Fragmente ceramice de la Barboși.



1



2



3

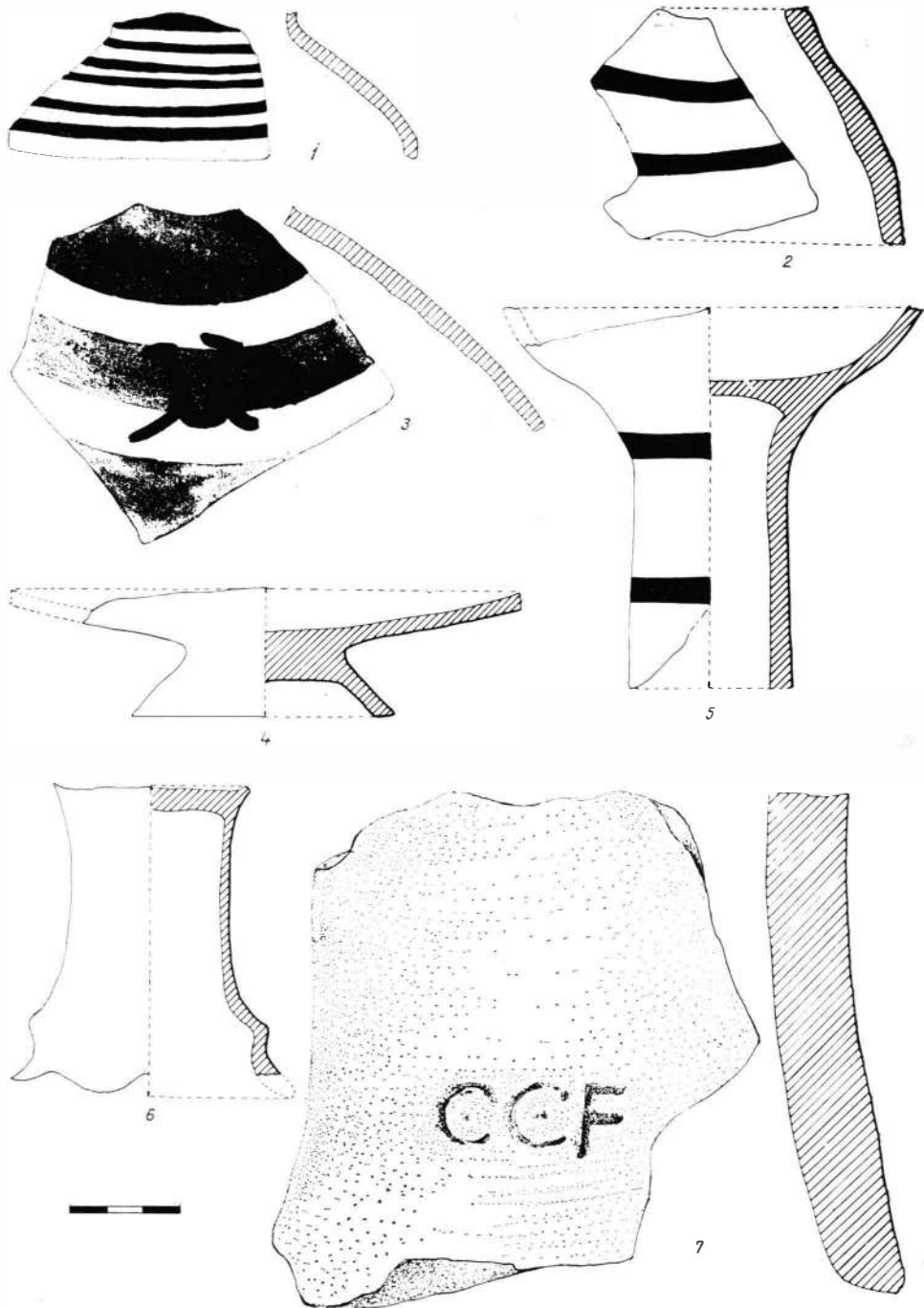


4a



4b

Pl. 3 Fragment de bol (?) cu mască (1) și fragment ceramic (3) de la Bitca Doamnei; *Kantharos* de la Barboși (2) și vasul de la Poiana (4 a și b).



Pl. 4. Fragmente ceramice de la Bitca Doamnei (2,4-6) și Barboși (1); fragment de urcior cu inscripție (3) și fragment de amforă stampilată de la Barboși (7).

9. Fragment dintr-o cană (pl. 2/1) din pastă de culoare rozie compactă și bine arsă, cu cărbune și mică în compoziție, asemănătoare pastei amforelor. Cana are corpul globular, buza orizontală evazată și rotunjită către extremitate și la bază (MIG).

10. Fragmente de oale (pl. 2/10, 13, 14) asemănătoare prin poziția și aspectul pastei cu cana descrisă mai sus. Oalele au marginea ușor evazată și rotunjită la exterior și corpul globular (MIG).

11. Fragment din partea inferioară cu inelul de susținere (pl. 2/5) a unei căni (?) mici, din pastă rozie, acoperit cu firnis de culoare roșiatică la interior, probabil decorat pe anumite porțiuni la exterior (IIAI).

12. *Kantharos* (pl. 1/5) lucrat din pastă cenușie compactă și bine arsă, acoperit cu slip care după ardere a căpătat o culoare galben-roșcată. *Kantharos*-ul are o șanțuire sub buză, corpul cilindric ușor reliefat în zona fixării torților, mijlocul subțiat, marcat printr-o linie în relief. Partea inferioară are o formă tronconică și se termină cu un inel de susținere. Vasului îi lipsesc ambele torți (IIAI).

13. *Kantharos* (pl. 3/2) din pastă de culoare cărămizie, compactă și bine arsă, acoperit la jumătatea superioară, neglijent și neuniform, cu angobă de culoare roșiatică. Vasul are buza profilată și torțile arcuite, D. gurii = 7 cm; D. maxim = 7,6 cm; \bar{f} = 6,2 cm; fund inelar cu D. = 3,7 cm (IIAI).

14. Fragment de ceașcă (pl. 1/6) cu dimensiunile $6,2 \times 5,2 \times 0,4$ cm din pastă de culoare cărămizie densă și bine arsă, acoperit pe ambele suprafețe cu o angobă de culoare brună, păstrată parțial; ceașca are marginea verticală teșită și ușor profilată și un decor cu frunze de lotus dispuse pe corpul vasului (IIAI).

15. Fragment de urciol (?) (pl. 4/3) lucrat din pastă cărămizie, compactă, arsă inegal. Fragmentul este decorat la exterior cu două linii late de vopsea, iar în intervalul dintre ele sînt scrise cu vopsea roșie literele MO. Semnificația posibilă pentru aceste litere, ca și în cazul semnelor de pe amfore este multiplă: de la nume de persoane la indicarea capacității vasului (IIAI).

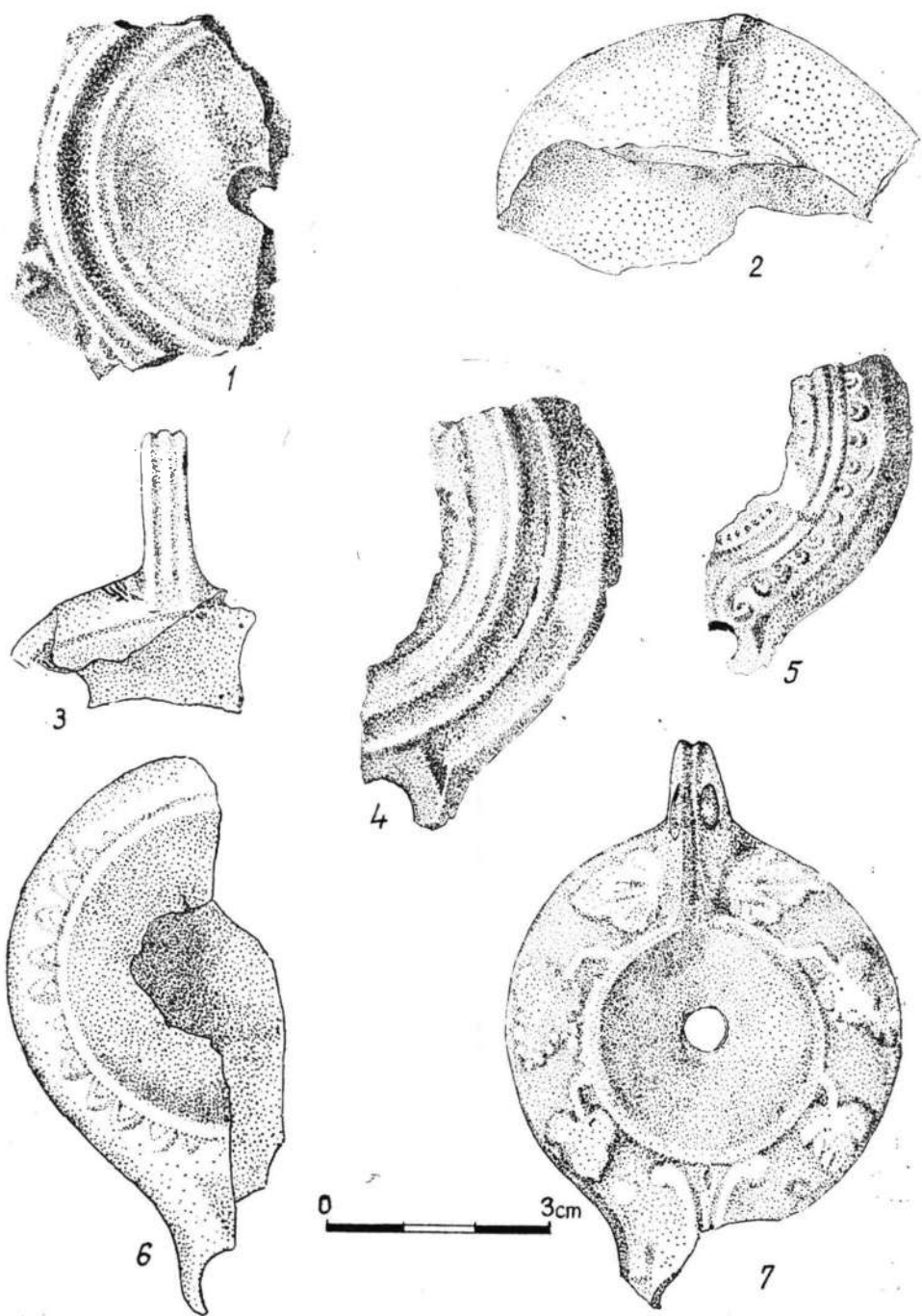
16. Fragment de picior de fructieră (pl. 4/1), lucrat din pastă cărămizie, compactă și bine arsă. Fragmentul a fost acoperit pe suprafața exterioară cu vopsea albă peste care au fost apoi pictate șase linii orizontale (IIAI).

Lucernele elenistice și romane descoperite la Barboși sînt destul de numeroase, dar în stare fragmentară (pl. 5/1—7). Menționăm cîteva găsite în condiții stratigrafice sigure (IIAI).

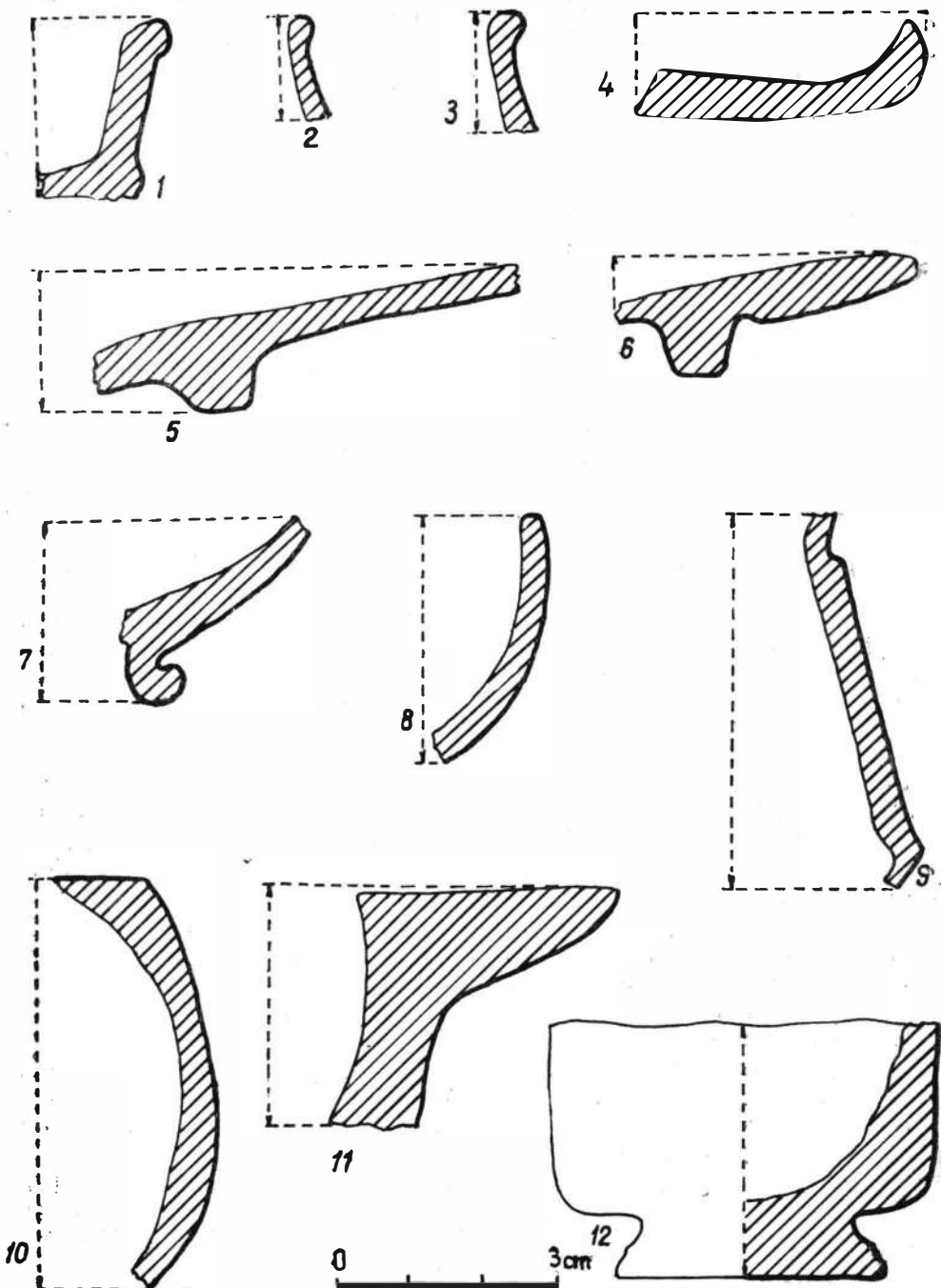
17. Lucernă din pastă cărămizie (pl. 5/7), acoperită cu un firnis roșu, cu toarta lamelară perforată, discul concav mic și cu bordura largă ornamentată cu frunze de viță de vie și struguri. Ciocul, se pare rotund, este flancat de două volute.

18. Fragment de lucernă din pastă cărămizie (pl. 5/6), acoperit cu un firnis de culoare roșiatică. Lucerna are discul concav, bordura ornamentată cu semiove, pereții oblici și fundul plat, ciocul rotund.

19. Fragment de lucernă (pl. 5/2), din pastă gălbuie cu urme de firnis roșu, cu toarta lamelară masivă și corpul lenticular, găsit în cel mai vechi nivel dacic (—2,70 m).



Pl. 5. Opaițe fragmentare de la Barboși.



Pl. 6. Profilele unor fragmente ceramice de la Bitca Doamnei (1 – 11) și Titelca-Tisești (12).

La Bitca Doamnei (Piatra Neamț, jud. Neamț), una dintre cetățile dacice din Moldova cel mai intens cercetate, reîntâlnim aceleași categorii ale ceramicii de import ca și la Barboși, dar în alte proporții.

Olele două nivele dacice nu pot fi urmărite cu aceeași precizie și claritate pe tot cuprinsul așezării, îndeosebi datorită locuirii feudale și unor deranjamente moderne, astfel că specificarea secțiunii și adâncimii la care au fost găsite diferitele obiecte sau ceramica nu oferă în general indicii suplimentare utile stabilirii cronologiei lor.

20. Fragmente din partea centrală cu inelul de susținere a unor farfurii (pl. 6/5—7) lucrate din pastă cărămie și acoperită cu un firnis brun (Muzeul de arheologie Piatra Neamț = MAPN).

21. Fragment farfurie (pl. 4/4 și 7/9), din pastă cărămie acoperit cu o angobă roșiatică, din care s-a păstrat porțiunea centrală cu inelul de susținere înalt (MAPN).

22. Fragment de bol (pl. 6/4 și 7/1), lucrat din pastă cărămie acoperit cu angobă roșiatică, cu pereții puțin înclinați și marginea buzei teșită și ușor întoarsă către interior (MAPN).

23. Două fragmente de bol (pl. 6/8, 10), din pastă și cu angobă asemănătoare celui precedent, dar cu pereții curbi și marginea dreaptă (MAPN).

24. Două fragmente dintr-un picior de fructieră elenistică (pl. 4/2 și 7/5), lucrate din pastă rozie și decorate la exterior cu linii orizontale de culoare brun-roșcată (MAPN).

25. Două picioare de fructieră fragmentare (pl. 4/5, 6) din pastă alb-gălbuie, compactă și fără impurități. Primul (pl. 4/5) este decorat la exterior cu două linii late orizontale de culoare brun-roșcată, celălalt are piciorul profilat. Din aceeași pastă e lucrată și o buză de fructieră (pl. 6/11) (MAPN).

26. Fragment de toartă profilată de la o cană (pl. 7/2) lucrată din pastă rozie compactă, caracteristică ceramicii elenistice. Oătre baza ansei sînt pictate cu firnis de culoare brun-roșcată, două linii ondulate (MAPN).

27. Două fragmente de castron cu buza profilată (pl. 6/2, 3), lucrate din pastă cărămie, densă și bine arsă, acoperite pe ambele suprafețe cu angobă de culoare roșiatică (MAPN).

28. Fragment de ceașcă tip Boscoreală (pl. 7/7) din care s-a păstrat doar o porțiune de toartă, lungă de 2,7 cm. Ceașca este acoperită neuniform cu un firnis de culoare gălbuie. Vase cu acest tip de anse sînt cunoscute încă din perioada elenistică printre produsele atelierelor microasiatice²³, fiind mai numeroase în secolul I e.n. (MAPN).

29. Fragment de ceașcă elenistică cu corpul globular (pl. 1/4) lucrată din pastă cărămie, compactă și bine arsă, acoperită pe ambele suprafețe cu un firnis negru-măsliniu mat. Fragmentul este ornamentat la exterior cu un decor vegetal incizat²⁴ (MAPN).

30. Fragment din partea inferioară cu inelul de susținere sound al unei cești (pl. 3/3) din pastă roz, acoperită cu firnis negru-măsliniu mat. D. maxim al porțiunii conservate este de 7 cm iar D. inelului 6,5 cm (MAPN).

²³ F. Courby, *Les vases grecs à reliefs*, Paris, 1922, p. 455, fig. 99/VIII.

²⁴ *Ibidem*, p. 389, fig. 81/5.



Pl. 7. Fragmente ceramice de la Bitca Doamnei (1, 2, 3, 5, 7, 9) și Cozla (4); *Kantharos* de la Calu-Piatra Șoimului (6) și urciior de la Bitca Doamnei (8).



Pl. 8. Torți de amfore (1, 2) de la Bitea Doamnei; amfore (3, 5) și picior de amforă (1) de la Barboși.

31. Fragment de ceramică cenușie, din pastă densă, fără impurități și bine arsă, ornamentat la exterior cu o mască (pl. 3/1), ce era aplicată pe umerii unui vas al cărui tip e greu de precizat. Fragmentul este acoperit pe o jumătate din suprafața sa cu vopsea albă și păstrează de asemenea urmele unui slip de culoare gălbuie. Fruntea teșită încununată cu o ghirlandă de frunze cu strugure (?) la mijloc, ochii mici și alungiți, nasul ascuțit și gura mare în formă unei elipse turtite, sînt caracteristice tipului de mască comică de bătrîn din comedia romană, care imită chipurile din comedia nouă greacă. Oununa ce-i acoperă fruntea ne reamintește că masca poate evoca atît un personaj din lumea „satirică” (satir, silen etc.) cît și tipul amintit din comedie²⁵. Cu timpul măștile și-au pierdut semnificația originală devenind uneori un ornament, un motiv decorativ în sculpturi, mozaicuri sau pe ceramică²⁶. După forma măștii și a motivelor anexe fragmentul ar putea proveni de la un vas produs în atelierelor din Pergam²⁷ sau în cele italice²⁸ (MAPN).

32. Fragment dintr-un vas cu corp bitronconic (pl. 6/9), de mici dimensiuni, acoperit la exterior cu angobă de culoare brună (MAPN).

33. Urcior globular din pastă cărămie (pl. 7/8), acoperit cu angobă roșiatică păstrată în parte. Vasul are următoarele dimensiuni : $\hat{I} = 13$ cm ; D. fund = 5,5 cm ; D. maxim = 11,5 cm. Gura în formă de pilnie este restaurată. Tipul acesta de urcior este frecvent întîlnit din secolul I.e.n. (MAPN).

Cozla (Piatra Neamț, jud. Neamț). Construcțiile moderne au limitat simțitor zona care a mai putut fi cercetată pe înălțimea Cozla²⁹.

34. Fragment din partea centrală cu inelul de susținere scund al unei farfurii (pl. 7/4), lucrată din pastă cărămie acoperită pe ambele suprafețe cu firnis de culoare negru-brun. La interior, pe mijloc apare un decor imprimat din care mai pot fi observate trei cercuri concentrice de baghete (MAPN).

Piatra Șoimului (în trecut Oalu, jud. Neamț). Din ceramica de import relativ numeroasă descoperită la Calu (azi Piatra Șoimului) cea mai mare parte a fost descrisă detaliat încă la publicare³⁰. Menționăm însă că pentru unele vase nu putem subscrie la includerea lor în categoria ceramicii de import romane³¹.

35. Fragment de margine de castron (pl. 6/1 și 7/3), lucrat din pastă cărămie și acoperit pe ambele suprafețe cu angobă de culoare roșiatică. Castronul era de tipul cu umărul carenat și marginea verticală profilată la extremitate (MAPN).

²⁵ I. A. Navarre, art. *Persona*, în DA, 4, p. 411 ; T.B.L. Webster, *Hesperia*, 3, 1960, p. 282 C4 și p. 283 C16 ; J. M. Pailler, *MEFRA*, 83, 1971, 1, p. 127.

²⁶ W. Deonna, în *Encyclopedia of World Art*, Londra, 1964, p. 526—530 ; J. L. Bédouin, *Les Masques*, Paris, 1967, p. 6.

²⁷ F. Courby, *op. cit.*, p. 457, fig. 100/5a și b.

²⁸ *Ibidem*, p. 415, fig. 91/16 și 17.

²⁹ A. Nițu, I. Zamoșteanu și M. Zamoșteanu, *Materiale*, 6, 1959, p. 361.

³⁰ R. Vulpe, *Dacia*, 7—8 (1937—1940), 1941, p. 54 urm.

³¹ *Ibidem*, p. 54, fig. 39/1, 11 și 12 ; fig. 90/10 etc.

36. *Kantharos* (pl. 7/6), lucrat din pastă roz-gălbuie, ornamentat la exterior cu linii verticale și puncte de culoare brun-roșcată³². Vasul are buza profilată, două torți arcuite, din care numai una s-a păstrat, pereții ușor înclinați către interior și diferență mică între D. gurii (7 cm) și D. maxim (8 cm). Partea inferioară se termină cu un suport inelar (d. = 4 cm) (MAPN).

Titelca—Tisești (jud. Bacău). Mai distrusă ca alte așezări, Titelca—Tisești a oferit și ea, în afara amforelor, numeroase fragmente de cești (pl. 6/12) originale și imitații³³ (MAPN).

Poiana (jud. Galați). Vas în forma unui cap uman, din pastă cără-mizie, compactă și bine arsă, acoperit pe toată suprafața cu o angobă de culoare brun-roșcată³⁴. Vasul, în stare fragmentară (pl. 3/4 a și b) însă cu suficiente indicii pentru o restaurare verosimilă, a fost descoperit de profesorul tecucean C. Dimitriu³⁵ cu prilejul unor cercetări de suprafață în cunoscuta așezare de la Poiana³⁶. Gîtul vasului de formă tronconică cu buza inelară este ornamentat spre bază cu trei cercuri în relief. Din toarta elipsoidală în secțiune s-a păstrat numai jumătate. Pe cap, părul bogat și tunsoarea plină sînt marcate cu claritate. Fruntea, ornată cu o cunună redată în tehnica „en pastillage”, este despărțită în două de o panglică. De sub diademă ies frunzele de viță de vie și părul pieptănat drept pe mijloc și în șuvițe ce cad în bucle către urechi, lăsînd un spațiu destul de redus pentru ochi și restul frunții. Nasul, întreg către bază, este potrivit ca mărime. Mustața „căzută” se termină printr-o buclă orientată către interior și aliniată ca și buclele bărbii pe o linie ce coboară de la ureche către bărbie într-o dispunere simetrică. Gura cu buza de jos relativ groasă a fost probabil puțin întredeschisă. Obrajii cu pomeții ușor reliefați, cutele, ca și barba, cu tot manierismul, întregesc portretul realist al unui bătrîn. Baza vasului are o formă semicirculară în porțiunea din spate și trapezoidală în față asigurîndu-i o mare stabilitate și apropiînd vasul de forma unui bust statuar. Cu toate că figura propriu-zisă nu este deosebită de cea a lui Jupiter, cununa de frunză de viță de vie poate constitui un indiciu că vasul reprezintă capul lui Dionysos bătrîn. Gîtul vasului de formă tronconică apare ca un *modius* și întregul vas se aseamănă cu cunoscutele busturi serapidiene³⁷. Nu cunoaștem un vas cu reprezentare similară, sînt însă unele exemplare apropiate ca inspirație și tehnică. Între acestea amintim vasele în formă de cap de *maenadă*³⁸ și de silen³⁹

³² *Ibidem*, p. 54, fig. 36.

³³ A. Nițu, I. Zamoșteanu și M. Zamoșteanu, *Materiale*, 6, 1959, p. 380, fig. 6/1.

³⁴ Pentru aprecierea mai lesnicioasă a proporțiilor vasului, implicit a figurii, specificăm cîteva din dimensiunile sale: înălțimea = 28 cm; D. mare al bazei = 18,90 cm; d. mic (în față) al bazei = 13,30 cm și grosimea pereților vasului 0,3—0,4 cm.

³⁵ Vasul se află în colecțiile Muzeului de arheologie din Tecuci. Colegul D. Vicoveanu, fost director al muzeului ni l-a oferit spre studiu. Restaurarea a fost efectuată de colegul A. Buzilă de la Piatra Neamț. La amîndoi le aduc mulțumiri și pe această cale.

³⁶ R. Vulpe, *Dacia*, N.S., I, 1957, p. 143 urm.

³⁷ C. Rolley, *BCH*, 92, 1968, p. 188—189.

³⁸ B. Farmakovski, *AA*, 2, 1908, p. 190, fig. 19.

³⁹ *Idem*, *AA*, 4, 1910, p. 235, fig. 36 și descrierea la p. 241.

descoperite la Olbia, vas în forma unui cap diademat, probabil Hercule tânăr găsit la Panticapaeum⁴⁰ sau vasul în forma unui cap de negru⁴¹.

Atît B. Farmakovski⁴², cît și recent U. Hausmann⁴³ datează re-apariția acestui tip de vase după secolul al III-lea î.e.n. Cît privește figura zeului, revenirea la maniera arhaizantă de redare a lui Dionysos începe în secolul al IV-lea î.e.n. La începutul epocii elenistice numărul sculpturilor în care zeul apare bătrîn este mai mare, apoi scade treptat⁴⁴. Imitarea artei majore de către ceramiști se adaugă și ea în sprijinul stabilirii unui *terminus post quem*. Stabilirea unei cronologii mai sigure este dificilă căci vase în forma unei figuri umane din sticlă⁴⁵, bronz⁴⁶ sau ceramică⁴⁷ continuă în toată perioada elenistică și romană. Vasul de la Poiana prin context și caracteristicile ce le prezintă ar putea aparține secolelor II—I î.e.n., ca și majoritatea exemplarelor asemănătoare cunoscute în nordul Mării Negre. Se presupune că acestea puteau proveni din Grecia nordică sau centrală, Asia, excluzîndu-se categoric, Athena, Peloponezul sau Alexandria⁴⁸. Unele centre africane produceau alături de *ampulae oleariae* și vase în forma unui cap uman⁴⁹, dar acestea erau de dimensiuni mult mai reduse, astfel că o origine continentală rămîne foarte probabilă.

În sfîrșit, preferința pentru acest vas sau pentru bolul (?) cu mască de la Bitca Doamnei, ambele de inspirație dionisiacă, nu poate fi considerată întîmplătoare, semnificația lor fiind bine cunoscută în lumea dacică.

Amforele, cele mai frecvente obiecte de import, sînt ilustrate inegal în așezările dacice analizate. La Barboși, deși întregibile sînt numai două exemplare (pl. 8/3,5 și 9/4), numărul amforelor este foarte mare judecînd după abundența fragmentelor. Am selectat cu acest prilej îndeosebi fragmentele caracteristice, utile înfățișării diversității formelor. Dacă avem în vedere faptul că locuirea dacică de la Barboși a fost cercetată în proporție foarte mică în comparație cu cea de la Bitca Doamnei este și mai evidentă diferența între cantitățile de ceramică de import descoperite în cele două așezări. Relativ numeroase sînt fragmentele de amforă de la Titelea—Tisești în comparație cu cele găsite la Cozla sau Calu. Între

⁴⁰ Idem, AA, 2, 1907, p. 140, col. 2, fig. 11 și 12.

⁴¹ R. V. Schneider, JÖAI, 9, 1906, p. 321—323, fig. 75, pl. 2.

⁴² AA, 4, 1910, p. 241.

⁴³ AM, 71, 1962, p. 268.

⁴⁴ E. Thraemer, art. *Dionysos*, in *Roschers Lexicon*, 1, col. 1115—1119; G. Humbert, art. *Coma*, in DA, 1, p. 1359.

⁴⁵ O. Doppelfeld, *Römisches und fränkisches Glas in Köln*, Köln, 1966, p. 35, fig. 16, 71/1 și 2 sau pentru o epocă mai tîrzie (secolele III-IV e.n.) fig. 44 și 45.

⁴⁶ A. Radnóti, *Die römischen Bronzegefäße von Pannonien*, DissPann, Ser. II, nr. 6, Leipzig, 1938, p. 173, pl. 54; Z. Billimovici (Soobščenie Gosudarstvennogo Ermitaža, 28, 1957, p. 37) publică un vas de bronz în forma unui cap de negru, opera unui meșter alexandrin din secolul I î.e.n.

⁴⁷ V. S. Dolgoruhov, G. A. Ţvetaeva, SA, 4, 1971, p. 297, trecînd în revistă comunicările Sesiunii științifice în memoria lui B. V. Farmakovski (Leningrad 1971), menționează și comunicarea cercetătorului D. S. Hertziger *Figurnye sosudy Ol'bii pervykh vekov našei ery*. În afară de importul din Asia Mică și Egipt se amintește și producția locală a ceramicii superioare în secolele I î.e.n. — II e.n.; R. Pagenstecher, AA, 32, 1917, p. 113, fig. 40.

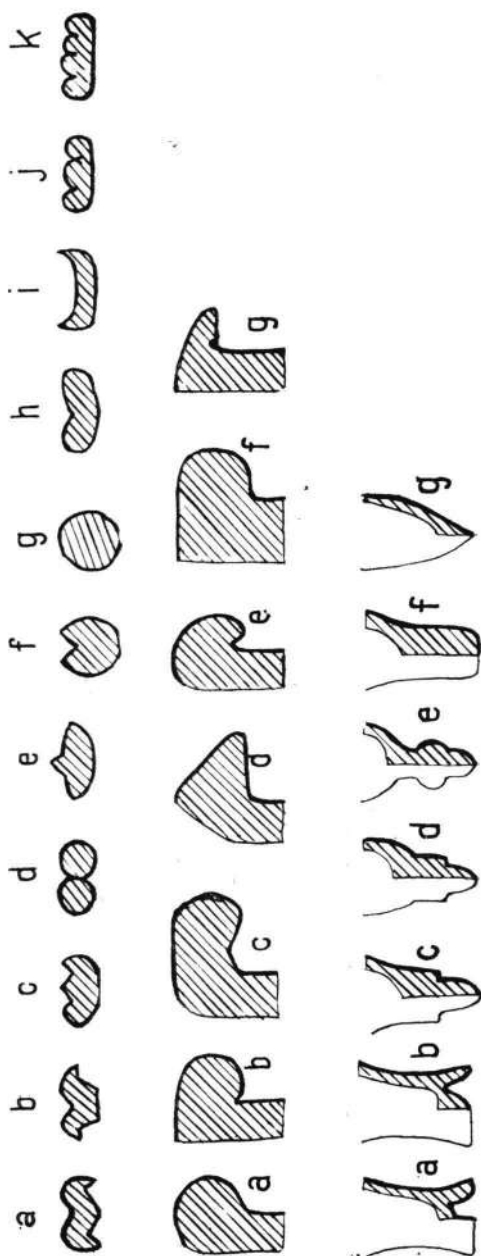
⁴⁸ U. Hausmann, AM, 77, 1962, p. 261.

⁴⁹ A. Carandini, MAH, 82, 1970, 2, p. 772, nota 2 și p. 773, fig. 48.

Tabel

cu caracteristicile amforelor întregi și fragmentare descoperite

Culoarea pastei	Localitatea	Forma torții											Forma buzei							Forma fundului							Amfore întregi		
		a	b	c	d	e	f	g	h	i	j	k	a	b	c	d	e	f	g	a	b	c	d	e	f	g			
Cărmăzuiu-Roșiatică	BD				3									1															
	TT														2											3			
	Ba.	1		1			4	6			5				2	1	2	3	3	2	3			2				1	
	Ca.			1																									
	Cz.		7																										
	V.																											1	
Roz	BD				1																								
	TT																												
	Ba.	10		3												1							1						
	Ca.																				2						1	1	
	Cz.																												
	V.																												
Alb-Gălbui	BD	3			6							1	1																
	TT																					2							
	Ba.	4	5	5	35	5	1	2	2						2	15							1	6		1	1	1	2
	Ca.																						1						
	Cz.																							1					
	V.		4																									1	3



descoperirile izolate numai una singură, micul depozit de amfore de la Vetrișoaia, are trei exemplare întregi ⁵⁰.

În așezările dacice situate pe cursul Siretului : Poiana (jud. Galați), Brad (jud. Neamț) și Răcătău (jud. Bacău), prin număr și varietate, amforele ocupă de asemenea un loc important în ansamblul descoperirilor.

Prezentăm amforele după culoarea pastei : albicioasă și alb-gălbuie (A), roz (B) și cărămiziu-roșiatică (C), menționînd în funcție de starea amforei sau fragmentului, forma diferitelor elemente : toartă, buză, gît și fund. Clasificarea tipurilor de torți, buze și funduri ne oferă și posibilitatea includerii într-un tabel sintetic (Tabel 1).

A. 1. Amforele de culoare albicioasă și alb-gălbuie au în compoziția pastei microprundișuri, cărbune și mică. Cu toate că au același aspect exterior, obișnuit pigmentat, unele amfore ale acestei categorii sînt aspre la pipăit, iar altele din pastă mai friabilă.

2 a. *Toartă* ovoidală în secțiune, cu o șanțuire longitudinală mediană adîncă la exterior și cu două șanțuiri mai puțin pronunțate la partea interioară. L. maximă a unui fragment de toartă tip *a* este 14,2 cm.

b. *Toartă* cu secțiune ovoidală, cu o șanțuire longitudinală pronunțată și subțierea laterală accentuată.

c. *Toartă* cu secțiune ovoidală cu două șanțuiri longitudinale dispuse simetric în imediata apropiere a liniei mediane a torții.

d. *Toartă* bifidă (pl. 10/6). Cei doi cilindri alăturați au D. bazei de 2—2,5 cm. *Toarta* puțin arcuită pe orizontală formează apoi un unghi drept ce coboară pe corpul amforei. Uneori partea orizontală este mai aplatizată.

3 a. *Buză* înaltă de 2,1 cm, puțin profilată și rotunjită la exterior, cu grosimea de 1,8 cm, incluzînd și grosimea peretelui amforei. Se remarcă rotunjirea și către interior a buzei.

b. *Buză* profilată, semicirculară la exterior, cu raza maximă de 1,8 cm de la peretele exterior al amforei, ușor rotunjită către interior și cu o șanțuire mică la bază.

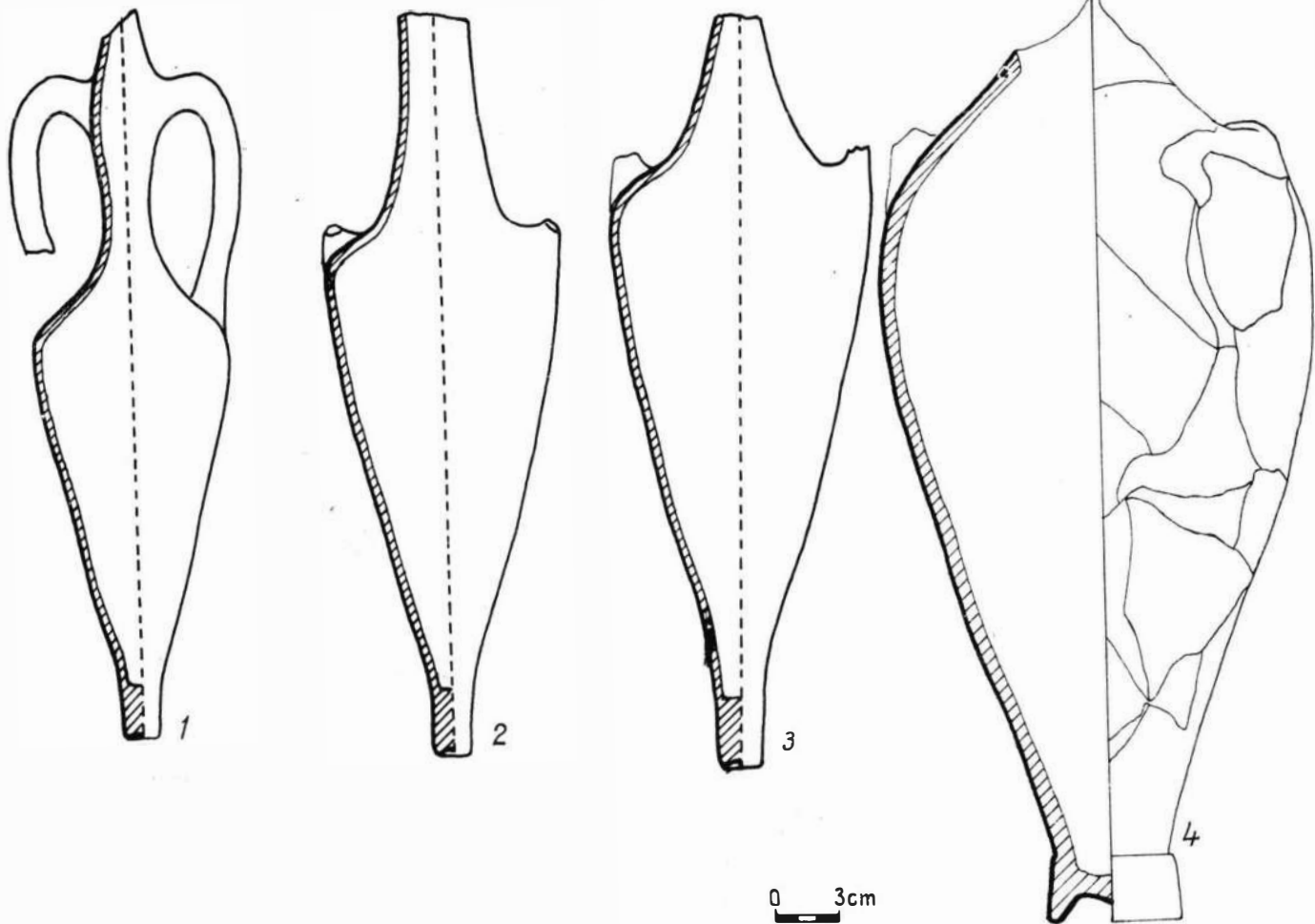
4. *Gîtul amforei*. Torțile tip 2a, 2b și 2c aparțin obișnuit unor amfore cu gîtul cilindric îngust (pl. 10/1,3) al cărui diametru interior nu depășește 2,6 cm și 5—5,3 cm la exterior sub buză. Diametrul la baza gîtului este între 6,7 și 10 cm. Forma gîtului (pl. 10/8) la amfore cu torți tip 2d este ilustrată de amfora întregă de la Barboși.

5 a. *Fund* în forma unui suport inelar (pl. 10/4), cu marginea dreaptă la interior și puțin arcuită la exterior.

b. *Fund* cilindric scobit, în forma unui suport inelar cu ambele laturi arcuite către exterior.

c. *Fund* terminat cu un cilindru cu baza mai îngustă și vîrfurile rotunjite („în ghindă”) (pl. 10/5).

⁵⁰ Pentru amforele din secolele I î.e.n. — I e.n. : H.S. Robinson, *Pottery of the Roman Period*, (The Athenian Agora, V), Princeton, New Jersey, 1959, pl. 3 ; I.B. Zeest, *Keramičeskaja lara Bospora*, Moscova, 1960, p. 32 urm. ; I.S. Kamenitki, KS, 94, 1963, p. 29 urm. ; D.B. Ţelov, *Drevnosti niŝnego Dona*, Moscova, 1965, p. 81 urm.



Pl. 9. Amfore de la Valsisoria (1-3) și Bacușii (4).



Pl. 10. Fragmente de amforă de la Barboși (1—7) și Bitca Doamnei (8).

Amfore întregi

Cele două amfore întregi din pastă albicioasă care au putut fi restaurate provin de la Barboși. Prima (pl. 8/3; 9/4), căreia îi lipsesc gîtul și torțile, are corpul oval terminat printr-un fund inelar tip 5*b*. Umărul amforei rotunjit, cu trecerea lină către gîtul amforei, anunță deja formele ce vor fi frecvente în secolele următoare. Cu înălțimea părții păstrate de 43 cm și D. la umăr 34 cm, are încă zveltețea amforelor din secolul I e.n. (IIAI).

Din cealaltă amforă (pl. 8/5) lipsesc buza, torțile și o parte din gît. Ultimele două elemente pot fi însă corect reconstituite. Gîtul cilindric al amforei are o umflătură ce începe de sub locul de prindere a părții superioare a torților și se lărgeste treptat către bază. Torțile sînt bifide (tip 2*d*). Diametrul amforei la gură era de aproximativ 12 cm. Corpul amforei începe cilindric, de la jumătate se subțiază treptat, terminîndu-se printr-un picior conic în formă de „ghindă” (tip 5*c*). Amfora era de dimensiuni destul de mari căci numai partea păstrată are \bar{H} = 83 cm și un D. la umăr de 30 cm. Această formă de amforă este caracteristică pentru secolul I e.n. (MIG).

B 1. *Pastă roz* (roz-gălbuie) are în compoziție impurități, bucățele de cărbune și mai puțină mică. Pasta este densă și aspră. Există și o pastă roz mai friabilă întilnită mai ales la amfore ce par a fi de dimensiuni mai mici.

2. Fragmentele de torți descoperite la Bîtea Doamnei aparțin tipurilor 2*b* și 2*d*. Tot de la Bîtea Doamnei provin două tipuri de torți (2*j* și 2*k*) cu trei (pl. 8/2) și patru cilindri (pl. 8/1), ce aparțin unor amfore cu corpul aproape globular.

3. Fragmentele de buze aparțin tipului 3*b*.

4. Singurul gît de amforă întreg are diametrul interior de 2,7 cm și diametrul exterior 5,7 cm.

5. Două din cele patru funduri de amfore sînt de tipul 5*b* și 5*c*.

d. Fund cilindric compact (pl. 10/7) ce se subțiază în trepte terminîndu-se cu un cilindru cu marginile bazei rotunjite.

e. Asemănător tipului 5*d*, dar în locul penultimului cilindru apare un bulb.

Exemplare întregi

Toate cele trei amfore întregibile găsite la Vetrișoia (jud. Vaslui)⁵¹ au lipsă buza. Așa cum s-a putut constata după fragmentele descoperite cu prilejul sondajului ulterior, amforele au buza profilată semicircular, gîtul înalt relativ îngust. Gîtul unei amfore (pl. 9/1) are o umflătură în dreptul torților. Două amfore au corpul conic (pl. 9/2,3) cea de a treia mai pronunțat fusiform (pl. 9/1). Încadrarea cronologică a micului depozit în prima parte a secolului al II-lea e.n. s-a făcut pe baza fragmentelor provenite din sondaj.

C 1. *Pastă de culoare brun-roșcată* cu nuanțe pînă la cărămiziu deschis este densă, cu multă mică și alte particule minerale în compoziție.

2 *e*. Toartă ovoidală în secțiune, cu o înălțare centrală longitudinală. Torțile tip 2*e* sînt mai groase decît cele de tip 2*a*, 2*b* și 2*c* avînd diametrul mare de 4,7 cm și diametrul mic 3,1 cm pe linie mediană și 2,6 cm lateral.

⁵¹ S. Sanie, *op. cit.*, p. 345 urm.

f. Toartă ovoidală în secțiune, foarte puțin turtită, cu o șanțuire longitudinală centrală adâncă. E tipul intermediar către toarta bifidă. Toarta este relativ îngustă, avînd D. mare 3,3 cm și D. mic 2,2 cm și aparține unei amfore acoperite la exterior cu o angobă de culoare roșcată.

g. Toartă masivă, aproape circulară în secțiune, diferența maximă între diametre fiind de 0,8 cm. Dimensiunile diametrelor oscilează între 4,2—5,5 cm. Unele amfore cu asemenea torți sînt acoperite cu o angobă brun-roșcată, o nuanță diferită de cele cu o toartă tip 2f. Amforele cu torți tip 2g se întîlnesc și în secolele următoare.

h. Toartă cu secțiunea în formă de elipsă, cu o adîncitură mediană longitudinală. Diferența mare între diametre : 5,1 cm D. mare și 2,1 cm D. mic. Este o formă ce se perpetuează și în secolele următoare.

i. Toartă cu secțiune aproape dreptunghiulară, marginile rotunjite și ușor supraînălțate.

Amforele cu torți formate din îmbinarea a trei (*j*) și patru cilindri (*k*) sînt mai rare și pînă în prezent au fost semnalate numai în descoperirile de la Bitca Doamnei (pl. 8/1,2). Amforele cu torți tip *j* și *k* au obișnuit gîtul lung, corpul globular și fundul plat și se consideră că datează din a doua jumătate a secolului I și prima jumătate a secolului al II-lea e.n.⁵².

Torțile de tip 2d din pastă roșiatică se disting printr-o applatizare a părții orizontale mai puțin pronunțate și prin acuratețea și exactitatea confecționării cilindrilor componenți.

3. În afara buzelor tip 3a și 3b mai există următoarele tipuri :

c. Buză rotunjită la partea interioară cu marginea semicirculară și cu șanțuire la bază. Apare la amfore de dimensiuni mari, cu toarte de tip 2g. Lățimea maximă a buzei este de 3,1 cm și Î. de 1,9 cm.

d. Buză fațetată cu șanțuire la bază puțin pronunțată. Apare la amfore cu torți de tip 2e.

e. Buză asemănătoare cu 3a dar cu șanțuire la bază.

f. Buză profilată semicircular la exterior și formînd un unghi drept la partea interioară. Apare la amfore cu torți de tip 2i.

g. Buză dreaptă la interior, în arc de cerc la exterior (aproximativ un sfert de cerc) și cu șanțuire la bază. Buzele acestea aparțin unor amfore cu torți de tip 2e și 2f.

4. Nu avem nici un gît de amforă complet dar după fragmentele de buze tip 3e și 3g de 13 și 17 cm, D. gurii a putut fi aproximativ 20—22 cm.

5f. Amfore terminate cu picior cilindric compact (pl. 8/4) cu marginile bazei ușor rotunjite. Cilindrul masiv are Î. între 5 și 8 cm, iar D. bazei de 4—5 cm.

g. Picior conic format ca o continuare a liniei corpului amforei.

La Barboși s-a găsit un fragment din gîtul unui amfore de mari dimensiuni, din pastă densă, alb-gălbuie, cu D. = 12 cm și grosimea peretelui de 2,1 cm. Spre partea inferioară a gîtului se găsește o inscripție englifă cu literele latine *CCF* (pl. 4/7). Literele *C* au o formă circulară și

⁵² J. Lecornec, Ogam, 16, 1964, 4—6, p. 305 urm., pl. 66/14—toartă din patru cilindri și 66/15 toartă formată din trei cilindri; O.H. Frey — S. Gabrovec, ArhVestnik, 20, 1969, p. 20, fig. 6/3.

punct la mijloc și D. 1,3—1,5 cm. *F* are hasta verticală de 1,8 cm și cele orizontale de 0,8—1,0 cm.

Între amforele ștampilate cu inițiale ce reprezintă *tria nomina* cele cu *CCF* nu sînt cunoscute decît prin două exemplare ce provin din Italia și Anglia⁵³. Una din lecturile date inscripției este C C(alpurni) F(laci ?)⁵⁴. Inițialele *CCF* mai pot fi abrevierea numelui C. Caristianus Fronto, senator în timpul lui Domitian și printre cei interesați în producerea amforelor⁵⁵, cunoscut prin stampilele C. CAR. FRONT.

Se constată că cele mai numeroase amfore sînt de tipul celor cu gîtul îngust sau o variantă apropiată cu gîtul mai larg și ușor umflat și torți profilate, considerate a fi de proveniență microasiatică⁵⁶. Alături de acestea am remarcat și cele italice cum este și unica amforă cu ștampilă. Celelalte variante pot reprezenta amfore lucrate și vehiculate de orașele pontice mai apropiate sau mai depărtate, unele cunoscute și ca importante centre de producție a vinurilor și uleiurilor.

OBIECTE DE METAL

1. *Vas de bronz aurit* (pl. 11/1 și 12/4) descoperit în anul 1958 la Bîtea Doamnei într-o locuință de suprafață din capătul sudic al terasei estice⁵⁷. Deși starea de conservare a părții păstrate poate fi considerată ca relativ bună, circa o pătrime de vas nu a mai putut fi recuperată. Porțiunile lipsite de stratul protector de aur, posibil din timpul incendiului cetății, sînt acoperite cu o patină verde specifică. Vasul, lucrat prin forjare la rece din tablă de bronz cu grosimea de 0,1 cm, are recipientul propriu-zis de formă bitronconică cu partea inferioară de 3,2 cm și cea superioară de 6,3 cm. La gura vasului este atașată toarta turnată din bronz. Partea orizontală a torții are aspectul unei păsări cu aripile desfășurate, penajul fiind indicat prin incizii (pl. 12/1 a). Jumătatea superioară a torții este modelată în forma unui cap și gît de lebădă. Toarta se termină cu o figură umană, personajul ilustrat purtînd o glugă, cu virful conic, de forma unei bonete frigiene, cutele glugii fiind marcate prin șapte incizii orizontale dispuse asimetric de o parte și de alta a feței (pl. 12/1 c). După forma glugii și a bărbii figura este a unui „barbar” foarte probabil scit⁵⁸. Vasele de bronz cu torțile în formă de lebădă sau cu figuri umane, cunoscute și prin descoperirile de pe teritoriile R.S.S. Gruzine⁵⁹, R.S.S.F. Ruse⁶⁰, R.P. Ungare⁶¹

⁵³ M.H. Callender, *Roman Amphorae with Index of Stamps*, Londra, 1965, p. 94.

⁵⁴ *Ibidem*.

⁵⁵ *Ibidem*; Dressel, CLL, XV, 3427, cf. CIL, III, supl. 14192.

⁵⁶ I.B. Zeest, *op. cit.*, p. 32.

⁵⁷ A. Nițu, C. Matasă, I. Zamoșteanu, M. Zamoșteanu, *Materiale*, 7, 1961, p. 337 și p. 343, fig. 3/7.

⁵⁸ M.I. Artamanov, (*Sokrovišča skiphskich kurganov v sobranii Gosudarstvenogo Ermitaža*, Praga-Leningrad, 1966, fig. 226.

⁵⁹ O. D. Lordkipanidze, SA, 1, 1964, p. 199—220.

⁶⁰ V.V. Kropotkin, *Rimskie importnye izdelija v vostočnoj Evrope* (II v do n.e. — V v n.e.), Moscova, 1970, p. 23 și p. 94 nr. 808.

⁶¹ A. Radnóti, *op. cit.*, p. 19 urm. pentru ansă în formă de lebădă, și p. 155 pentru vase asemănătoare.

sau R.S. Cehoslovace ⁶², sînt unanim considerate ca produse ale atelierelor italice. Primele exemplare ar data după unii din epoca lui Augustus, cele mai tîrzii nedepășind jumătatea secolului I e.n. ⁶³. Singura datare mai coborîtă dar în limite mai largi, secolele II—I e.n., este cea propusă de V.V. Kropotkin pentru vasul descoperit la Koban ⁶⁴. Recipientul propriu-zis al vasului de la Bîtca Doamnei este identic cu cele dela Ornavasso ⁶⁵, găsite în complexe închise împreună cu monede din anii 134—114 i.e.n., dar forma torții este diferită. Analizînd elementele utile stabilirii cronologiei amintite de Willers ⁶⁶ și Kropotkin, privind recipientul și Radnoti ⁶⁷, Šimek ⁶⁸, Lordkipanidze ⁶⁹ pentru torțiile cu lebădă, optăm pentru încadrarea cronologică a acestui tip de *oenochoe* în secolul I i.e.n. Asemănarea cu recipientul de argint de la Merii Goala ⁷⁰ și bitroncōnismul mai pronunțat sînt de asemenea în favoarea datării amintite (MAPN).

2. *Atașul unei torți* de la o situlă (pl. 13/4), descoperit la Bîtca Doamnei, decorat cu doi delfini în poziție antitetică, este turnat din bronz și are lungimea 12 cm și grosimea maximă 1,5 cm. Porțiunea fixată la marginea dreaptă a situlei are profilul trapezoidal și este găurită pentru nituire. După turnare, atașul a fost finisat la exterior, mai ales în direcția delfinilor și la partea interioară, pentru a-i asigura o bună aderență la vas.

În așezările dacice de pe teritoriul țării noastre, atașe asemănătoare au fost semnalate la Popești ⁷¹ și Tilișca. Spre deosebire de atașele prezentate în publicațiile ce ne-au fost accesibile, atașului de la Bîtca Doamnei îi lipsește capătul supraînălțat de la inel.

Vase avînd atașe de toartă cu delfini în poziție antitetică, considerate produse ale atelierelor italice, îndesebi din Capua ⁷², au cunoscut o mare răspîndire în Europa ⁷³. Sînt totuși relativ puține situlele provenite din complexe arheologice cu posibilități de datare în limite restrînse. Exemplarele descoperite pe teritoriul Poloniei aparțin secolelor I—III e.n., cele mai timpurii fiind mai numeroase ⁷⁴. S-a remarcat apariția situlelor cu atașe de toartă, decorate cu delfini în poziție antitetică, la sfîrșitul secolului I i.e.n. și primele decenii ale secolului I e.n. ⁷⁵, prezența

⁶² E. Šimek, *Velká Germanie Klaudia Ptolemaia*, Brno, 1953, p. 353, pl. 150/19.

⁶³ A. Radnóti, *op. cit.*, p. 23.

⁶⁴ V.V. Kropotkin, *op. cit.*, p. 94.

⁶⁵ H. Willers, *Neue Untersuchungen über die römische Bronzeindustrie von Capua und von Niedergermanien*, Hanovra, 1907, p. 19, pl. 12, fig. 5, 7.

⁶⁶ *Ibidem*.

⁶⁷ *Op. cit.*, p. 23—25.

⁶⁸ *Op. cit.*, p. 448—449.

⁶⁹ *Op. cit.*, p. 205.

⁷⁰ D. Popescu, *Dacia*, 7—8 (1937—1940) 1941, p. 188, fig. 8.

⁷¹ R. Vulpe, *Materiale*, 7, 1961, p. 332, fig. 9/1.

⁷² J. Antoniewicz și C. Wesetowski, *WladArch*, 8, 1951, 1—2, p. 180.

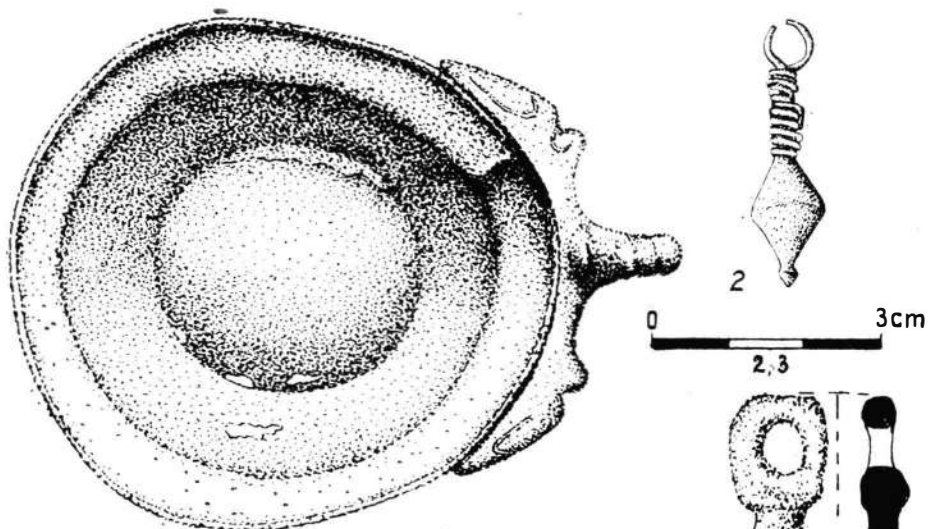
⁷³ H. J. Eggers, *Der römische Import im freien Germanien*, Atlas der Urgeschichte, I, Hamburg, 1951, pl. 40, 44 și 160 și pl. 4/18.

⁷⁴ K. Majewski, *Importy rzymskie w Polsce*, Varșovia-Wrocław, 1960, p. 39.

⁷⁵ E. Šimek, *op. cit.*, p. 391, pl. 168/1a.

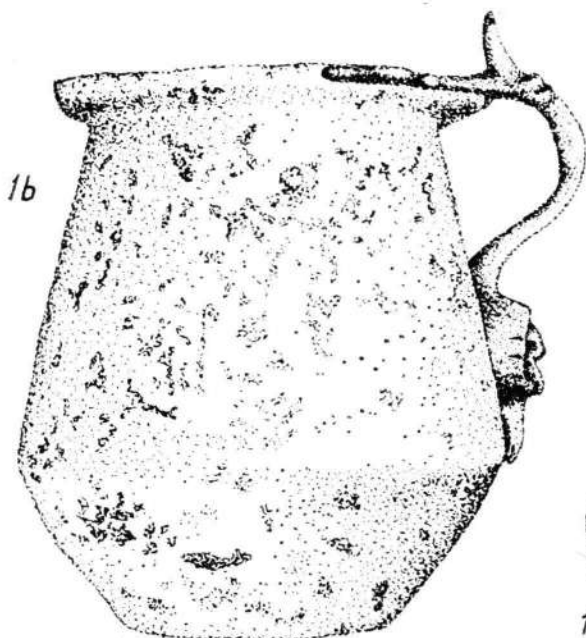
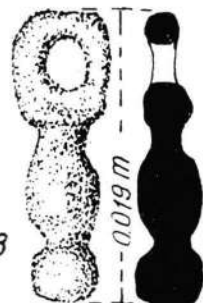


Pl. 11. Vas de bronz (1), piesă cu trei brațe (4a și b), incheietoare în formă de S (5), urechiușă-Lasche (6), de la Bita Doamnei; fibulă (2) de la Barboși și situlă (3) de la Bădeni.



1a

3



Pl. 12. Vas de bronz (1b), detalii ale ansei vasului (1 a, c) și pandantiv (3) de la Bitca Doamnei, pandantiv (2) de la Barboși.

lor fiind considerată caracteristică La Tène-ului III din Europa centrală și nordică ⁷⁶. Din primele decenii ale erei noastre considerăm că datează și atașul de toartă de la Bîlca Doamnei (MAPN).

3. *Situlă* fără atașe și torti, în stare de conservare relativ bună (pl. 11/3), cu patină lucioasă și neuniformă la exterior. Vasul lucrat din tablă de bronz ⁷⁷, groasă de 0,3 cm, are gîtul de formă tronconică și umerii rotunzi; D. gurii = 16,5 cm, Î. = 20 cm și D. fund = 11,7 cm. Condițiile descoperirii nu sînt cunoscute, dar există mențiunea că a fost găsit în anul 1920 la Bădeni (com. Scobînți, în punctul Colina lui Vodă), în apropiere de Hirlău, jud. Iași ⁷⁸.

Situlă, unul dintre produsele tipice și cu circulație îndelungată (secolele III-I î.e.n.) ale atelierelor romane, prezintă analogii cu vasele descoperite la Sipoteni, raionul Călărași în R.S. Moldovenească, datate în secolul al II-lea î.e.n. ⁷⁹. Forma aceasta persistă însă și în secolul I î.e.n., cum dovedesc unele descoperiri din Gallia ⁸⁰.

La Bădeni au fost semnalate așezări din mai multe epoci ⁸¹, recent și pentru perioada căreia ar putea să-i aparțină și situla ⁸². (Muzeul de istorie a Moldovei).

4. *Segment de scut* descoperit la Bîlca Doamnei, lucrat din tablă de bronz cu grosimea de 0,1 cm, cu profilul în formă de U (pl. 13/5). La distanța de 1 cm de capete, două porțiuni în formă semicirculară, ce depășesc marginea profilului cu 0,3 cm, sînt găurite pentru fixarea niturilor. Ambele nituri păstrate sînt din bronz, avînd lungimea de 1,1, cu capetele lucrate cu atenție și ajustate după fixare.

Segmentul de garnitură păstrează forma circulară a unui umbo de scut. Tipul de scut căruia a putut aparține nu este în exclusivitate roman. Analogii pot servi fragmentele de scuturi descoperite în așezări și necropole a căror datare începe cu secolul I e.n. dar continuă și în secolele următoare ⁸³.

Scutul ar putea fi eventual interpretat și ca un semn al acțiunilor militare romane pentru cucerirea cetății dacice ⁸⁴ (MAPN).

5. *Piesă în formă de trepid* descoperită la Bîlca Doamnei, lucrată din bronz de culoare deschisă (pl. 11/4 a și b). De la un inel central cu D. = 2,2 cm pornesc trei brațe cu lungimea de 3,8 cm, grosimea de 0,2 cm și lățimea de 0,8 cm, dispuse la distanțe egale între ele (4,9 cm). Brațele

⁷⁶ J. Antoniewicz și C. Wesełowski, *op. cit.*, p. 180.

⁷⁷ Cu 90, 205 %; Sn 3,096 %; Sb 0,127 %; Fe 0,553 %; 6 % impurități. Analiza chimică a vasului a fost efectuată de colega C. Luchian căreia îi mulțumim și pe această cale. Pentru comparație dăm rezultatele analizei chimice a unui vas roman din Cartagina (Collet G. Picard, RA, 1, 1959, p. 40) Cu pur 90 %; Sn 3,2 %; Ant 5,5 %; oxizi și nedeterminări 1,3 %.

⁷⁸ După notațiile din inventarele I.I.A.-Iași.

⁷⁹ G. P. Sergehev, *Izvestija moldavskogo filiala Akademii Nauk SSSR* 4 (31) 1956, p. 135 urm.

⁸⁰ M. Labrosse, Gallia, 24, 1966, p. 430, fig. 20.

⁸¹ N. Zaharia, M. Petrescu-Dîmbovița, Em. Zaharia, *Așezări din Moldova, din paleolitic pînă în secolul XVIII*, București, 1970, p. 168.

⁸² A. C. Florescu, *Cercetări istorice (seria nouă)*, Iași, 1971, p. 104.

⁸³ R. Hachmann, Hammaburg, 5/6, 1951, p. 159, fig. 2/25; fig. 4/21; El. Kaszewska, *SprawArch*, 21, 1969, p. 100, fig. 3; Zápotocký, *ArchRozhledy*, 21, 1969, 2, p. 189, fig. 9; J. W. Brailsford, *Antiquities from Hod Hill in the Durden Collection*, Londra, 1962, p. 1, fig. 1 A₉, A₁₀, A₁₁.

⁸⁴ Așfel interpretează și L. Alcock, *AntiqJourn*, 47, 1967, 1, p. 74, pl. 14 a, 3, un fragment de scut roman identic cu cel de la Bîlca Doamnei găsit într-o așezare cucerită de romani în anul 45 e.n. și rămasă apoi în afara hotarelor Britaniei romane.

sînt ornamentate prin incizii oblice laterale, obținute prin pilire, iar către extremități sînt modelate unghiular. Sub fiecare din cele trei brațe este sudat un inel cu $D. = 0,7$ cm, din sîrmă de 0,2 cm. Datorită procentului ridicat de cositor, foarte probabil și de argint, din compoziție, bronzul din care-i făcut trepiedul nu are doar o culoare deschisă ci și un plus de maleabilitate⁸⁵. Această piesă, fără posibilitate de întrebuițare izolată, presupunem că a putut fi partea superioară, de prindere a unui opaiț cu trei brațe de tipul celor găsite la Piscul Crăsani⁸⁶ și Piatra Roșie⁸⁷; sau piesa intermediară între braț și talger de la un cîntar roman⁸⁸. În sfîrșit piese asemănătoare, dar de dimensiuni ceva mai mari sînt folosite într-o epocă mai tirzie la suspendarea policandrelor⁸⁹ (MAPN).

6. *Cîrlig pentru închidere (copcă) în formă de S (S-förmige Schliesshaken)* (pl. 11/5) din sîrmă de argint cu $D. = 0,17$ cm, ornamentat în zona mediană pe o distanță de 0,5 cm prin două cercuri în relief. L. părții păstrate este de 2,6 cm. Împreună cu o urechiușă (*Lasche*) turnată din bronz (pl. 11/6) păstrată de asemenea fragmentar, formau un accesoriu de îmbinare la îmbrăcămîntea feminină antică. Cîrlige de argint în formă de S erau întrebuițate și la mecanismul de închidere a unor podoabe (*Halskettenschliessen*⁹⁰). Cîrligele de argint în formă de S sînt destul de rare⁹¹, cele mai multe exemplare fiind din bronz. Cîrligul de argint descris e posibil să fi fost atașat la o urechiușă de bronz. Două asemenea piese îmbinate au fost descoperite la Karlstein, Ldkr. Berchtesgaden⁹². Tipul acesta de încuietori a fost găsit împreună cu alte obiecte de podoabă de origine norică datate în secolele I și II e.n.⁹³ (MAPN).

7. *Pandantiv din bronz* (pl. 12/3) de la Bîtea Doamnei, cu capătul superior plat, găurit pentru prindere, mijlocul cilindric și capătul de jos paralelipipedic cu o incizie mediană.

Pandantive de acest tip, găsite izolat⁹⁴, atașate la verigi cu capete înfășurate⁹⁵ sau prinse în salbă⁹⁶, au fost semnalate în diferite așezări și necropole din primele secole ale erei noastre. Pandantivul este identic cu cele de la Poiana⁹⁷ și Nagykom⁹⁸ datate în secolul I e.n. (MAPN).

8. *Pandantiv biconic de bronz* (pl. 12/2) de la Barboși, terminat cu un mic con. Pe tijă sînt înfășurate două fire de sîrmă de cupru. Capetele sîr-

⁸⁵ Presupunerea privind compoziția urmează a fi verificată.

⁸⁶ V. Pârvan, *op. cit.*, p. 217, fig. 181, pl. 10, fig. 1.

⁸⁷ C. Daicovicu, *Celatele dacice de la Piatra Roșie*, București, 1954, p. 115, fig. 35.

⁸⁸ E. Michon, art. *Libra*, în DA, III₂, p. 1227, fig. 4477; R. Cagnat și V. Chapot, *Manuel d'archéologie romaine*, II, Paris, 1920, p. 257, fig. 493; J. Filip, art. *Waage*, în *EHUFE*, II, Praga, 1969, p. 1 611.

⁸⁹ M.C. Roos, *Dumbarton Oaks Collection*, I, Washington, 1962, p. 41, pl. 30.

⁹⁰ M. Blombergowa, art. *Wesiory*, în *EHUFE*, II, Praga, 1969, p. 1 626.

⁹¹ W. Wegewitz, *Der longobardische Urnenfriedhof von Tostedt-Wüstenhöfen im Kreise Harburg*, Hildesheim — Leipzig, 1944, p. 83, fig. 83.

⁹² M. Henke, Germania, 47, 1969, 1—2, p. 168 urm.

⁹³ U. Garbsch, *Die norisch-pannonische Frauentracht im 1. und 2. Jahrhundert*, München, 1965, p. 81.

⁹⁴ Radu și Ecaterina Vulpe, *Dacia*, 3—4 (1927—1932) 1933, p. 329, fig. 109/1, 3, 5—9.

⁹⁵ *Ibidem*, fig. 109/9—11; M. Párducz, *Denkmäler der Sarmatenzeit in Ungarn*, I, Budapest, 1941, pl. 22/12—13; K. Majewski, *op. cit.*, pl. 25 B-m, p. 150, pandantivul este din ambră.

⁹⁶ J. Jaskanis, *Rocznik Bialostocki*, 3, 1962, p. 276, pl. 8/2.

⁹⁷ Radu și Ecaterina Vulpe, *loc. cit.*

⁹⁸ M. Párducz, *op. cit.*, p. 74.

mei formează inelul de prindere al pandantivului. Nu excludem posibilitatea ca piesa să fi fost întrebuințată și ca cerceul, dar au fost descoperite numeroase salbe cu pandantive de tip biconic⁹⁹ (IIAI).

FIBULE

Dintre cele zece fibule de argint, bronz și fier descoperite la Barboși, Bîtca Doamnei și Cozla, una singură poate fi considerată cu certitudine de import. Pentru alte două fibule sigur romane de la Barboși (pl. 13/1,3) care ar putea data și din secolul I e.n., prima derivată din tipul Nauheim¹⁰⁰, a doua „fibulă trompetă”¹⁰¹, nu avem indicii și respectiv garanții în legătură cu stratigrafia.

Fibula de bronz (pl. 11/2 și 13/2) descoperită la Barboși are resortul bilateral format din opt spire, coardă exterioară și cîrlig. Corpul fibulei, cu arcu ușor curbat, din bandă de formă trapezoidală, devine circular în secțiune pe porțiunea în care se află nodozitățile discoidale dispuse la 0,5 cm una de cealaltă și cu secțiunea rectangulară în zona piciorului triunghiular, ajurat și cu buton terminal. Lungimea fibulei este de 5,8 cm, iar lățimea capului 1,8 cm. Starea de conservare este bună, doar acul și marginea portagrafei necesitînd intervenții la restaurare. Fibula este de tip norico-panonic¹⁰², clasificată între cele 17 variante ale tipului *Doppelknopf*, ce se încadrează prin caracteristicile sale tipului A 236—c.

Fibulele tip A 236 sînt datate în general în secolul I e.n.¹⁰³. Tipul A 236—c este cel mai răspîndit, fiind cunoscut prin 219 exemplare, dintre care un număr însemnat de fibule cu o datare precisă, oferind posibilitatea stabilirii unei cronologii în limite mai restrînse. Fibula de la Barboși diferă doar prin dimensiuni de fibula din mormîntul 279 de la Karlstein, în inventarul căruia era și o monedă Domitian (85—96)¹⁰⁴, dar fibule asemănătoare au fost găsite și împreună cu monede de la Nero și Traian¹⁰⁵. În Moldova, tipul acesta de fibulă este cunoscut numai în sud, nefiind atestat în alte așezări.

În condițiile răspîndirii și generalizării unor tipuri de fibulă, alături de clasificarea tipologică, cercetarea tehnologiei producerii fibulelor și efectuarea analizelor metalografice ar fi deosebit de utilă pentru separarea certă a exemplarelor locale de cele importate.

⁹⁹ R. A. Higgins, *Greek and Roman Jewellery*, Londra, 1961, p. 168 și 186, fig. 49; E. Potier, art. *Inaures*, în DA, 5, p. 447.

¹⁰⁰ Gh. Ștefan, *Dacia*, 5—6 (1935, 1936) 1938, menționată la p. 347 și ilustrată la p. 344, fig. 4/15.

¹⁰¹ Deși găsită la —2,00 m, adîncimea la care începe obișnuit nivelul dacic este de 1,80 m, stratul fiind deranjat nu putem include cu deplină siguranță fibula între materialele din nivelul dacic, mai ales că frecvența acestui tip crește abia în prima jumătate a secolului al II-lea e.n.

¹⁰² A.K. Ambroz, *Fibuly juga evropejskoi časti SSSR Archeologija SSSR-D₁—30*, Moscova, 1966, p. 39 arată că din Pannonia, Noricum, Raetia, aceste fibule au ajuns în Slovacia, Cehia, Moravia, Silezia și Dacia.

¹⁰³ J. Garbsch, *op. cit.*, p. 29.

¹⁰⁴ *Ibidem*, p. 175 și pl. 30/7.

¹⁰⁵ *Ibidem*, p. 30.

STICLA

La Bîtca Doamnei au fost găsite *mărgele* din pastă de sticlă bi- și tricromă cu suprafața lisă. Mărgele bicrome de culoare violet sau bleu (pl. 14/1a — b, 2) sînt ornate cu patru sau mai mulți ochi dispuși neregulat și delimitați prin culoarea albă sau galbenă. Diametrul exemplarelor întregi este între 1,4 și 2,1 cm. Mărgele tricrome, din care avem doar fragmente, au masa bleu și ochii galbeni. Tipurile acestea de mărgele cu „ochi de păun” sînt cunoscute în cele mai multe din așezările acestei perioade¹⁰⁶. Alături de acestea, amintim mărgele de sticlă cu suprafața lisă de culoare bleu și bleu-ciel (pl. 14/3) și o verigă de sticlă (pl. 14/5).

Tot la Bîtca Doamnei s-a mai găsit și un fragment din partea inferioară a unui alabastron din pastă de sticlă în dungi bleu și cărămizii dispuse orizontal (pl. 14/4). Aceste mici recipiente întrebuințate pentru păstrarea parfurilor sînt cunoscute între produsele atelierelor „feniciene” și egiptene. La Olbia¹⁰⁷ și Panticapaeum¹⁰⁸ au fost descoperite mai multe exemplare asemănătoare, întregi, în niveluri de locuire ce datează de la sfîrșitul secolului I î.e.n. și începutul secolului I e.n., datare acceptabilă și pentru alabastronul fragmentar de la Bîtca Doamnei (MAPN).



În cuprinsul unor lucrări consacrate exclusiv problemelor importului roman¹⁰⁹ din Germania, Polonia și sudul Uniunii Sovietice, H. J. Eggers, K. Majewski și V.V. Kropotkin expun și ample considerații privind metodologia cercetării importurilor cu multe elemente ce pot avea aplicabilitate generală.

Epoca contactului cu lumea romană, poziția geografică a Moldovei, stadiul diferit al dezvoltării societății dacice, natura relațiilor cu lumea romană, consecințele lor au ca rezultată o specificitate care necesită a fi reliefată. Cu toate deficiențele segmentării unei probleme, observațiile finale se vor referi îndeosebi, la cîteva cetăți și așezări dacice a căror materiale au fost analizate fără a cuprinde toate aspectele importului roman în Moldova. Cuantumul importurilor poate fi printre elementele definitorii pentru aprecierea caracterului predominant al unor așezări ținînd însă seama de proporțiile în care așezările s-au conservat sau au fost explorate.

Astfel, importurile din cetatea de la Bîtca Doamnei, centru militar și religios de primă importanță, sînt mult mai reduse decît ale așezărilor de pe malul Siretului. Situația aceasta se poate datora poziției geografice, apropierii de principalul centru de distribuție și eventual unei „specializări” în cadrul unor uniuni de triburi mai restrînse.

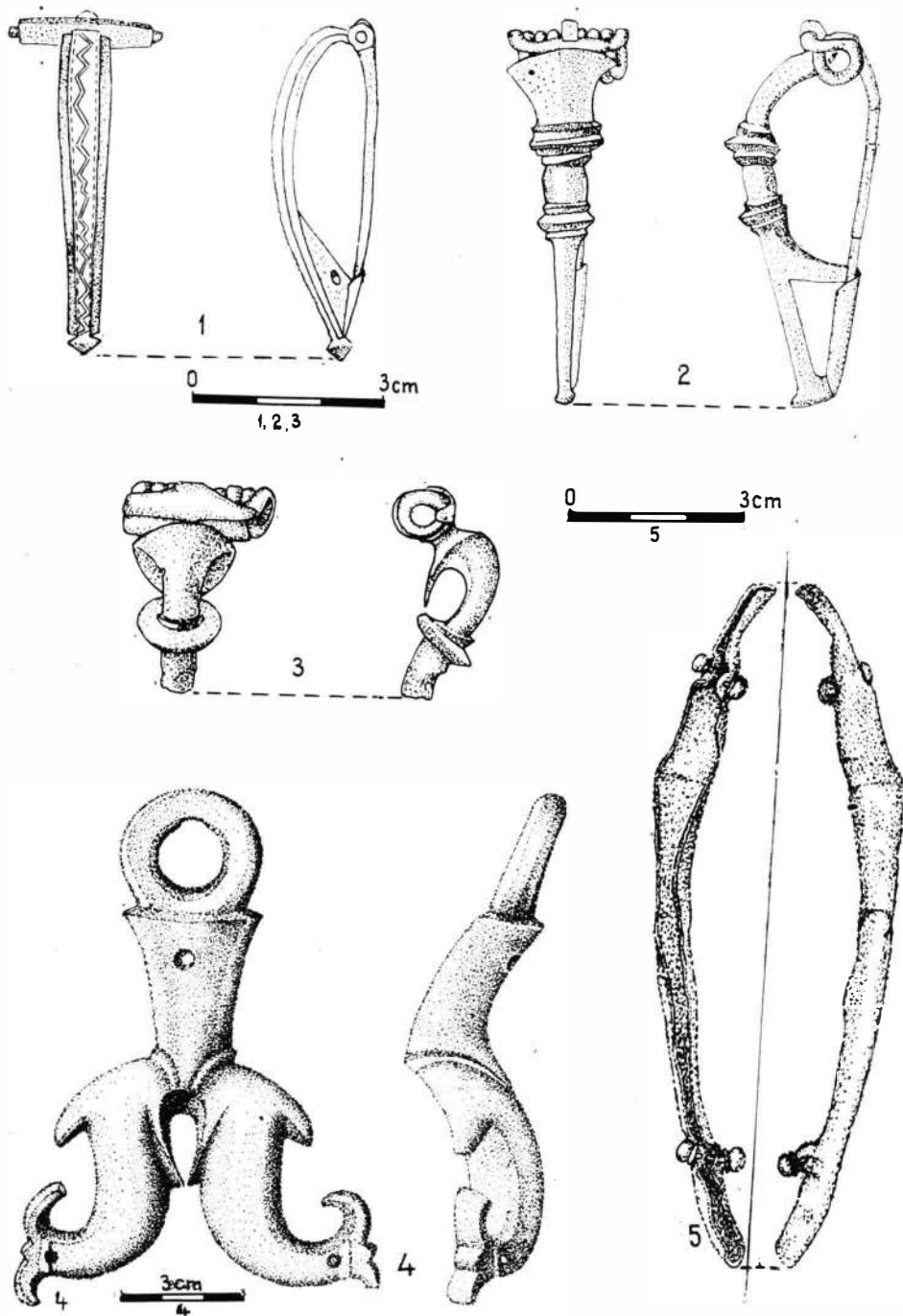
Barboșii, așezare situată în vecinătatea Dunării, cea mai importantă arteră de comunicație din zona europeană a Imperiului, a fost cu siguranță

¹⁰⁶ C.S. Nicolaescu-Ploșșor, *Dacia*, 7—8, 1941, p. 208, fig. 1/8; T. Sauciuc-Săveanu, *Dacia*, 9—10, 1944, p. 340, fig. 25/9; D. Protase, *Materiale*, 8, p. 488.


¹⁰⁷ B. Farmakovski, *AA*, 5, 1911, p. 222, fig. 28.

¹⁰⁸ N. Z. Kunina, *SA*, 3, 1970, p. 227.

¹⁰⁹ H. J. Eggers, *op. cit.*; K. Majewski, *op. cit.*; V.V. Kropotkin, *op. cit.*



Pl. 131. Fibule (1—3) de la Barboși; ataș de toartă cu delfini afronțați (4) și segment de scut (5) de la Bîlca Doamnei.



Pl. 14. Mărgele din sticlă și pastă de sticlă (1a și b, 2, 3), alabastron (4) și inel (5) de la Bitca Doamnei.

unul din centrele importante de depozitare și desfacere a mărfurilor elenistice și romane. Faptul că săpăturile recente n-au dezvelit încă vestigiile care să confirme *emporium*-ul grec amintit de C. Schuchhardt¹¹⁰ și V. Pârvan¹¹¹ nu exclude existența sa, cercetarea nivelurilor preromane fiind abia la început.

În comerțul cu regiunile noastre un rol deosebit l-au avut centrele din Asia Mică, orașele pontice, negustorii din Apollonia și Dyrrhachium¹¹² și apoi cei italici.

DESCOPERIRILE MONETARE

Sînt o mărturie a dezvoltării comerțului. Cu tezaurul de 517 denari¹¹³ și cu numeroasele monede descoperite fortuit sau în cursul desfășurării săpăturilor¹¹⁴ Barboșii ocupă primul loc între așezările ale căror obiecte de import au fost prezentate. La Titelca și Calu încă n-au fost găsite monede, iar la Bitca Doamnei și Cozla doar patru. Legătura dintre cantitatea mărfurilor importate și circulația monetară este elocventă de exemplu pentru Poiana comparată cu „un fel de tîrg internațional”¹¹⁵, unde au fost găsite numeroase tezaure¹¹⁶. Posibil trocul, predominant la o anumită verigă a schimbului, să fi limitat circulația monetară, ceea ce explică rarele descoperiri monetare.

Geto-dacii nu au fost consumatori pasivi ai produselor importate, fapt ce se oglindește foarte clar și în imitațiile ceramicii superioare. Considerațiile lui V. Pârvan referitoare la asimilarea culturii celtice¹¹⁷ pot fi *mutatis mutandis* aplicate și culturii materiale elenistice și romane¹¹⁸.

Dacă putem consemna un progres în domeniul metalurgiei fierului¹¹⁹, nu-i exclus ca importul produselor romane de bronz să fi avut un efect

¹¹⁰ C. Schuchhardt, AEM, 9 (1885), p. 227.

¹¹¹ V. Pârvan, ARMSI, tom 36, nr. 4, p. 11–29; idem, *Getica*, p. 119.

¹¹² Schimbări mai importante față de datările anterioare se pare că vor fi necesare la drahmele de Dyrrhachion despre care H. Ceka, în *Actes du premier congrès international des Études balkanique et sud-est européennes*, 2, Sofia, 1969, p. 287 constată „que la penetration massive des monnaies de Dyrrhachion et d'Apollonie vers les régions balkaniques les plus lointaines du N-E jusqu'aux pieds des Carpates, ne peut pas avoir eu lieu que dans le I-er s.av.n.é., et plutot vers le dernier quart de cette période”.

¹¹³ G. Severeanu, BSNR, 14, 1919, p. 45 urm. (493 – epoca republicană 12 – Octavian-Augustus din care ultima din 2 l.e.n., 11 imitații barbare ionică; o monedă de la Juba, regele Numidiei. Dintre ele 356 au contramărci; B. Mitrea, ED, 10, 1943, p. 112; I. Winkler, *op. cit.*, p. 146.

¹¹⁴ N. Gostar, *Cetății...*, p. 34. Monedele cele mai timpurii sînt emisiuni ale cetăților greci mai apropiate sau mai depărtate (Histria, Tomis sau Maronea). Monedele romane se succed de la denarii republicani pînă la Nero.

¹¹⁵ R. Vulpe, SCIV, 11, 1960, 1, p. 51.

¹¹⁶ B. Mitrea, SCIV, 8, 1957, p. 165.

¹¹⁷ V. Pârvan, *Getica*, p. 461.

¹¹⁸ Obișnuit, imitațiile nu sînt identice cu originalele, culoarea pastei și unele detalii ale formei vaselor fiind diferite. Se remarcă o selecție și prelucrare a formelor, un oarecare conservatorism. Vasele cu angobă roșiatică sînt semnalate în producția locală abia la sfîrșitul secolului I e.n. și mai ales începînd cu secolul al II-lea, deși modelele romane circulau în așezările dacice de multă vreme.

¹¹⁹ Obiectele de fier vor fi descrise cu alt prilej.

inhibant asupra dezvoltării meșteșugurilor locale. Numărul obiectelor de bronz sigur dacice găsite în așezările prezentate este destul de mic.

Obiectele de import constituie între altele jaloane prețioase în stabilirea cronologiei așezărilor dacice. Menționăm în continuare unele rezultate furnizate în această direcție de analiza separată a materialelor de import.

Pe înălțimea Tirighina de la Barboși unde a fost cetățuia dacică și apoi *castellum*-ul roman s-a găsit în urmă cu câteva decenii un denar din timpul lui Vespasian¹²⁰, iar recent unul de la Domitian. Cele două monede post neroniene împreună cu fibula norico-panonică tip A 236 — c într-o variantă ce poate fi mai sigur din timpul lui Domitian¹²¹, amfora cu ștampila CCF¹²², ceramica romană¹²³ amforele cu toarte profilate a căror număr sporește abia din a doua jumătate a secolului I e.n., credem că impun revizuirea ipotezei conform căreia locuirea de la Barboși își încetează existența în timpul lui Nero¹²⁴. Ipoteza unei stăpîniri romane mult mai timpurii a sudului Moldovei ce urma să fie apoi un avanpost pentru războiul în pregătire, izvorită îndeosebi din considerente logice asupra strategiei romane, considerăm că nu dispune de fundamentul arheologic și numismatic. Dealtfel R. Vulpe n-a ignorat niciodată dificultățile stabilirii cronologiei pentru ultimul nivel dacic de la Poiana în perioada post Vespasian. Credem că situația din cele două importante așezări dacice cercetate din sudul Moldovei nu diferă prea mult în această privință.

Controversată este și cronologia așezării de la Calu¹²⁵, în bună măsură întemeiată pe datarea cazanului sarmatic descoperit aici. Descoperiri mai noi asigură însă în suficientă măsură datarea acestui cazan în secolele I î.e.n. — I e.n.¹²⁶. Prezențe sarmatice izolate mai timpurii pot fi consemnate și prin fragmentele unui vas ceramic din cetatea dacică de la Răcătău (jud. Bacău) pe care pot fi identificate mai multe „semne sarmatice”¹²⁷. Oricum materialul roman și imitațiile dacice de la Calu nu par a depăși limitele cronologice ale celorlalte așezări dacice amintite.

În sfârșit după cele câteva obiecte de import descoperite, cetățuia de la Cozla pare a fi mai nouă decît cea de la Bîtca Doamnei deși se termină tot la începutul secolului al II-lea.

¹²⁰ I. Vendelin, CNA, 14, 1939, p. 141 ; N. Gostar, Apulum, 5, 1965, p. 145.

¹²¹ *Supra*, p. 22.

¹²² *Supra*, p. 16.

¹²³ Pentru ceramica romană, din cuprinsul lucrării, a cărei datare e în secolul I e.n. : E. Bonis, *Die Kaiserzeitliche Keramik von Pannonien*, DissPann, Ser. 2, nr. 20, Budapesta, 1942, p. 43—44, 49, pl. 19/4 ; 21/31,32 și 37 ; T. N. Knipovici, *Tanais*, Moscova, 1949, p. 70, fig. 25/3, p. 71, fig. 26/1 ; idem, MIA, 25, Moscova, 1952, p. 295, fig. 1/4, p. 299, fig. 2/1—3, p. 301, fig. 3/4, 6, p. 313, fig. 10 ; E.I. Lev ; *Ol'biya*, Leningrad, 1964, p. 244, fig. 4 și p. 245, fig. 5. În legătură cu ceramica de influență celto-elenistică, obișnuit de fabricație locală, considerată uneori import roman, cf. : I. H. Crișan, Dacia, N.S., 10, 1966, p. 330—334 ; P. Vernat și N. Perichon, Gallia, 28, 1970, 2, p. 207 și 213, fig. 9 ; Z. Székely, Cumidava, 1969, p. 99.

¹²⁴ N. Gostar, *Cetăți* . . . , p. 35.

¹²⁵ Idem, MemAntiq, 1, 1969, p. 101, nota 29 ; Gh. Bichir, St ComSibiu, 14, 1969, p. 145, nota 18.

¹²⁶ S.I. Kapoșina, KS, 103, 1965, p. 50 ; E.K. Maximov, SA, 1, 1960, p. 57 ; A.S. Skripkin, SA, 4, 1970, p. 207 urm.

¹²⁷ Am văzut aceste fragmente prin bunăvoința colegului V. Căpitanu, directorul Muzeului de istorie Bacău.

Etapele importului stabilite de H.J. Eggers și reluate pentru o anumită zonă a Europei nu pot fi adoptate fără modificări pentru teritoriul Moldovei. În lucrarea de față sînt menționate descoperiri din fazele A, B₁ și B₂¹²⁸.

Ținînd seama de : numărul mic al așezărilor analizate, lipsa unei cronologii mai strînse pentru majoritatea materialelor prezentate, numărul redus al monedelor din nivelurile arheologice, fazele importului ar putea fi eventual : A — de la începuturi pînă în anul 50 î.e.n. ; B — 50 î.e.n. — 50 e.n. ; C — 50 e.n. — 101 e.n., o împărțire ce are în vedere evenimentele importante din relațiile Imperiului roman cu statul dac.

Publicarea exhaustivă a materialelor romane din așezările dacice prezintă o importanță particulară și pentru înțelegerea evoluției ulterioare a populației și culturii materiale din Moldova neinclusă în limitele Imperiului roman.

IMPORTATIONS HELLÉNISTIQUES ET ROMAINES DANS QUELQUES CITÉS ET ÉTABLISSEMENTS DACIQUES DE MOLDAVIE

RÉSUMÉ

L'auteur présente les importations hellénistiques et romaines résultant des fouilles systématiques effectuées dans les cités et les établissements daciques de Bîtca Doamnei, Cozla, Calu-Piatra Șoimului (dans le département Neamț) ; Titelca-Tisești (département Bacău), Barboși-Galați et quelques trouvailles fortuites.

La céramique est représentée par des objets de luxe, d'usage courant et par un nombre important d'amphores. Présentent un plus grand intérêt le vase de Poiana, le masque appliqué sur un bol (?) de Bîtca Doamnei, les lampes et l'amphore avec l'inscription CCF, trouvées à Barboși.

Parmi les produits en métal il y a des vases en bronze (oenochoe, situle), un fragment de bouclier, des objets de parure (fibules, boucles d'oreilles, pendentifs).

Parmi les objets en verre il convient de mentionner un *alabâtre*, des perles en verre et de la pâte de verre.

Considérant la position géographique favorable et la richesse des matériaux, l'auteur est d'avis que l'établissement de Barboși a été un centre important où étaient réunies des marchandises hellénistiques et romaines destinées à la vente.

Aussi, quant à la découverte de monnaies, Barboși vient au premier rang avec un trésor de 517 deniers et de nombreuses monnaies découvertes au cours des fouilles ou occasionnellement. Le petit nombre de monnaies découvertes dans les autres établissements pourrait être un indice qu'à une certaine étape des échanges dans cette région, le troc prédominait.

¹²⁸ V.V. Kropotkin, *op. cit.*, p. 8. Faza A corespunde cu începuturile relațiilor din secolul I î.e.n. ; B₁—0—50 e.n. și B₂—50—150 e.n.

Se référant aux étapes d'importation énumérées par H. G. Eggers pour une certaine zone d'Europe, l'auteur de la présente étude mentionne des découvertes appartenant aux phases A₁, B₁ et B₂. L'époque et l'intensité des contacts avec le monde romain, la nature des relations et leurs conséquences ont eu pour résultat une certaine différence spécifique, qui rend nécessaire de ne pas adopter sans modifications la chronologie proposée par H. G. Eggers.

Tenant compte du nombre réduit des établissements étudiés par rapport à la totalité des établissements daces en Moldavie à cette période, tenant compte aussi de l'absence d'une chronologie, même restreinte, pour la majorité des matériaux, ainsi que du petit nombre de monnaies découvertes dans les différents niveaux archéologiques, l'auteur considère que les étapes du commerce d'importation doivent être mises en corrélation avec les principaux événements qui ont eu lieu au cours des relations de l'Empire romain avec l'état dace. Ces étapes pourraient être les suivants : A — du début jusqu'à l'année 50 avant notre ère ; B — de l'année 50 avant notre ère à l'année 50 de notre ère ; C — de l'année 50 de notre ère à l'année 101 de notre ère.

EXPLICATION DES FIGURES

Fig. 1. Carte des sites d'où proviennent les objets découverts.

Pl. 1. Céramique de Barboși (1, 2, 3a—b, 5 și 6) et de Bitca Doamnei (4).

Pl. 2. Fragments céramiques de Barboși.

Pl. 3. Fragment de bol (?) avec masque (1) et fragment ceramique de Bitca Doamnei ; Kan-tharos (2) de Barboși et le vase de Poiana (4a et b).

Pl. 4. Fragments céramiques de Bitca Doamnei (2,4—6) et Barboși (1) ; fragment de jarre avec inscription (3) et fragment d'amphore estampillé (7) de Barboși.

Pl. 5. Fragments de lampes fragmentaires de Barboși.

Pl. 6. Profils de quelques fragments céramiques de Bitca Doamnei (1—11) et Titelca-Tisești (12).

Pl. 7. Fragments céramiques de Bitca Doamnei (1—3, 5, 7, 9) et Cozla (4) ; Kantharos de Calu-Piatra Șoimului (6) et jarre de Bitca Doamnei.

Pl. 8. Anses d'amphores (1, 2) de Bitca Doamnei ; amphores (3—5) et pieds d'amphores (4) de Barboși.

Pl. 9. Amphores de Vetrișoala (1—3) et de Barboși (4).

Pl. 10. Fragments d'amphores de Barboși (1—7) et Bitca Doamnei (8).

Pl. 11. Le vase en bronze (1), pièce avec trois bras (4a et b), S förmige Schliesshaken (5), boucle (?) — Lasche(6) de Bitca Doamnei ; fibule (2) de Barboși et situle (3) de Bădeni.

Pl. 12. Le vase en bronze (4) détails de l'anse (1,5) et pendentif (3) de Bitca Doamnei ; pendentif (2) de Barboși.

Pl. 13. Fibules de Barboși (1—3) ; attache d'anse avec dauphins affrontés (4) et segment de bouclier (5) de Bitca Doamnei.

Pl. 14. Perles en verre et en pâte de verre (1a et b, 2,3), fragment d'alabâtre (4) et anneau en verre (5) de Bitca Doamnei.

INCURSIUNEA CARPILOR DIN ANUL 214 E.N.

DE

EMILIA DORUȚIU-BOILA

În anul 1896 a fost descoperită la Oescus o inscripție onorifică pusă pentru T. Aurelius Flavinus, *primus pilus*, președinte al curiei din Oescus, *buleuta* la Tyras, Dionysopolis, Marcianopolis, Aquincum și *civitas Tungro-rum*, precum și patron al colegiului fabrilor din Oescus¹. Pe lângă funcțiile deținute de T. Aurelius Flavinus, inscripția precizează că acesta fusese distins cu recompense de împăratul Caracalla, *divus* la data ridicării monumentului, pentru vitejia arătată în lupta împotriva unor dușmani al căror nume, căzut în spărtură, a fost restituit cu cel al carpilor : . . . [ob] *alacritatem virtu[tis] [adv]ersus hostes C[arpos] [e]t res prospere et v[alide]ges[tas]. Cl[audius] Nicom [edes] buleuta civitatis [Tyra]norum, amico dign[issimo]*.

Din faptul că monumentul a fost dedicat de un senator din Tyras, editorii inscripției, și după aceea toți cei ce s-au ocupat de evenimentele de la Dunărea de Jos la începutul veacului al III-lea e.n., au dedus că T. Aurelius Flavinus a avut de înfruntat la Tyras o incursiune carpică ce a afectat și orașele de la sudul Dunării, Dionysopolis și Marcianopolis². Această incursiune ar fi avut loc în anul 214 când, se știe din textele literare antice, împăratul a desfășurat o intensă activitate de organizare administrativă și de reglementare a relațiilor cu populațiile de la granițele de nord-est ale imperiului³.

¹ V. Dobruski, Sbornik za narodni umotvorenja nauka i knjina, 16—17, 1899—1900, p. 123 și urm.; A. v. Domaszewski, Korrespondenzblatt der Westdeutschen Zeitschrift für Geschichte und Kunst, 19, 1900, p. 146 și urm. (AnnÉp, 1900, n. 55); CIL, III, 14416 (ILS, 7178).

² De Ruggiero, DE, vol. II, p. 104—111; V. Pârvan, *Municipium Aurelium Durostorum* (extras din Rivista di Filologia e di Istruzione classica, 2, 1924), p. 17; B. Niese, *Grundriss der römischen Geschichte nebst Quellenkunde*, München, 1910, p. 345; E. Ritterling, s. v. *Legio*, RE, XII, 1925, 1319—1321; G. Walser-Th. Pékary, *Die Krise des römischen Reiches*, Berlin, 1962, p. 11—14; H. Bengtson, *Grundriss der römischen Geschichte mit Quellenkunde*, München, 1967, p. 371—373.

³ *Historia Augusta, Ant. Car.*, 5, 4: *dein ad orientem profectionem parans, omisso itinere in Dacia resedit . . .*; Herodian, IV, 8: „ἐπει δὲ τὰ παρὰ τῷ Ἰστρῷ διώκησε. . .”; Cass. Dio, LXXVIII, 27, 5: „οἱ τε Δάκοι λυμηνάμενοι τινα τῆς Δακίας καὶ πολεμησέοντες ἐπὶ πλεῖον ἀνέερχον, τοὺς ἐμῆρους, οὓς ὁ Καράκαλλος ἐν συμμαχίας λόγῳ παρ' αὐτῶν εἰλήφει

Reexaminând inscripția de la Oescus, prof. D. Tudor a observat că restituirea *Ca[rpos]* din r. 13 nu este sigură, litera *A*, transcrisă de editorii Corpus-ului ca fiind pe piatră, nu se păstrează azi, după cum, probabil, nu se păstra nici la data editării ei⁴. Întrucît nici o altă sursă antică nu pomeneste vreo mișcare a carpilor la Dunărea de Jos la începutul domniei lui Caracalla, D. Tudor a propus ca, în loc de *C[arpos]*, în r. 13 al inscripției să se restituie numele uneia din populațiile menționate de textele literare antice a fi purtat lupte cu Roma în primii ani ai domniei lui Caracalla. Între acestea, cennii, neam celtic, au impus lui Caracalla un război lung și greu la frontiera Rinului; numele acestora l-a restituit D. Tudor pe piatra de la Oescus: [... *adv[er]sus hostes Ce[nnos]*]. În favoarea acestei restituiri pledau unele resturi din litera *E*, pe care D. Tudor a crezut a le distinge la finele rîndului 13, și, mai ales, faptul că T. Aurelius Flavinus a fost onorat cu demnitatea de senator la *civitas Tungrorum*, unul din cele mai însemnate orașe de pe Rin. Titlurile primite în orașele de la Dunărea de Jos, Tyras, Dionysopolis, Marcianopolis și Oescus s-ar lega de cariera și activitatea lui T. Aurelius Flavinus după *honestam missio*, cînd el s-a stabilit la Oescus. Orașele Moesiei ar fi cultivat relațiile cu președintele senatului capitalei provinciei, pentru faptul de a fi obținut pe lângă guvernatorul Moesiei anumite înlesniri fiscale, ceea ce ar explica și cinstirea sa ca *buleuta*.

Prin urmare, împrejurarea că izvoarele literare nu-i menționează pe carpi printre populațiile care au atacat imperiul în timpul lui Caracalla și citirea în r. 13 al inscripției, după litera *C*, a unor resturi din litera *E* au sugerat lui D. Tudor emendarea lecturii *C[arpos]* în *C[ennos]*; această nouă lectură părea susținută de informația literară antică și de însăși inscripția, care arată că personajul a fost onorat cu demnitatea de senator la *civitas Tungrorum* de pe Rin⁵.

La cîțiva ani după publicarea studiului lui D. Tudor, prof. B. Gerov de la Sofia a reluat la rîndu-i lectura inscripției de la Oescus. Această întreprindere i-a fost prilejuită de editarea unui fragment de inscripție descoperit în cursul noilor săpături de la Oescus, fragment cu textul foarte mutilat, dar care s-a dovedit a fi identic cu textul ultimelor rînduri din inscripția mai sus amintită⁶. Noul fragment păstrează 7 rînduri, corespunzînd aproximativ rîndurilor 12—18 din inscripția cunoscută, restituite astfel de prof. B. Gerov: ... o... [*ob alacritat]em virtu[tis in host]es et res [?felicit]e[r] Tyras ge[st]as. T. Aurel[ius] Art[emido]rus aug[ustalis] col[oniae] [Oesc[ensium]] patrono op[tim]o.*

Textul reprezintă partea finală a unei inscripții onorifice pusă pentru același T. Aurelius Flavinus de către T. Aurelius Artemidorus, *augustalis* al coloniei Oescus, patronului său, ale cărui *praenomen* și *nomen* le adoptase. Importanța fragmentului constă în faptul că repetă într-o formă aproape identică textul prin care inscripția citată mai sus reda motivul recom-

χορισάμενοι". Pentru călătoria lui Caracalla în Dacia, vezi M. Macrea, SCIV, 8, 1957, p. 222 și urm.; C. Daicovicu, StCl, 7, 1965, p. 238; urmele trecerii lui Caracalla în Pannonia au fost studiate de J. Fitz, Acta-Arch-Hung, 14, 1962, p. 98 și Alba Regia, 6—7, 1965—66, p. 202 și urm.

⁴ Latomus, 19, 1960, p. 351 și urm.

⁵ Această restituire și concluziile ce decurg din ea au fost acceptate de R. Vulpe în DID, II, 1968, p. 202.

⁶ B. Gerov, Acta of the Fifth Epigraphic Congress, 1967, p. 431—436

pensării lui T. Aurelius Flavinus de către împăratul Caracalla. Din noul text rezultă cu certitudine că luptele conduse de Flavinus s-au desfășurat în împrejurimile orașului Tyras. S-a constatat apoi că și inscripția OIL, III, 14416, descoperită la sfârșitul veacului trecut, menționa orașul Tyras în același context; în r. 14, ceea ce editorii textului au citit *V*, restituind *valide*, s-a dovedit prin comparația cu textul editat de B. Gerov, a fi un *Y*; de asemenea, conjuncția *et*, rezultată din citirea unei ligaturi *TE* și impusă de sensul dat textului din r. 14 (*prosperē et v[alide]*), trebuie eliminată. Astfel, în loc de (*[ob]alacritatem virtu[tis adv]ersus hostes C[arpos] e] tres prosperē et v[alide ges]tas*, în r. 14 stă scris: ... [*e]t res prosperē Ty[rae ges]tas*.

Descoperirea și editarea acestui fragment au readus în discuție problema incursiunii carpilor în anul 214 la Dunărea de Jos, singurul neam din această parte a granițelor imperiului al cărui nume se poate întregi în inscripția de la Oescus.

În aceeași vreme a fost descoperit la Dionysopolis un altar închinat lui Jupiter Dolichenus, pentru sănătatea împăratului, de către M. Pompeius Lucius, *beneficiarius consularis* al legiunii *I Italica Antoniniana*, *buleuta* la Dionysopolis, Oallatis și Marcianopolis⁷. Asocierea orașului Oallatis la cinstirea unui ofițer al legiunii *I Italica* în timpul domniei lui Caracalla, cum rezultă din epitetul *Antoniniana* purtat de legiune, cu orașele Dionysopolis și Marcianopolis, aceleași care l-au onorat cu demnitatea de *buleuta* și pe primipilarul T. Aurelius Flavinus, fără îndoială pentru activitatea amintită în inscripție, arată că în sudul Dunării s-a produs o tulburare. Primejdia a fost înlăturată de armata Moesiei, în raza de acțiune a căreia se aflau și ținuturile de la nordul gurilor Dunării⁸, și, după restabilirea ordinii, ofițerii care au condus operațiile au fost onorați cu demnitatea de *buleuta* de către orașele recunoscătoare.

Inscripția lui T. Aurelius Flavinus spune explicit că acest personaj a condus operații militare în împrejurimile Tyras-ului, împotriva unor dușmani al căror nume nu poate fi întregit decât cu cel al carpilor. Nepotrivirea dintre această știre și informația transmisă de textele literare antice, nepotrivire care l-a determinat pe D. Tudor să transfere pe frontul Rinului acțiunea militară a lui T. Aurelius Flavinus, este doar aparentă. Cum am spus mai sus, evenimentele relatate de inscripție au fost datate în anul 214 și ele au fost legate de vizita pe care împăratul Caracalla a întreprins-o în acest an în provinciile dunărene. Din păcate, sursele antice nu sînt prea clare în redarea evenimentelor din ultimii ani de domnieai lui Caracalla, încărcăți de campanii războinice.

⁷ Inscriptia a fost editată de M. Mirčev, *Izvestija Varna*, 4 (19), 1968, p. 171 și urm. și cuprinsă apoi în vol. I² al culegerii de inscripții grecești descoperite în Bulgaria, editat de G. Mihailov, sub nr. 24 bis: Ἰπὲρ σωτηρίας τοῦ κυρίου αὐτοκράτορος. Ἀγαθῆ τύχη. Διὰ Δολιχαίων Μ. Πομπήϊος Λούκιος βενεφικιάριος ὑπατικοῦ λεγ. α' Ἰταλικῆς Ἀντωνεινιανῆς, Βουλευτῆς Διονυσοπολεϊτῶν, Καλλατιανῶν, Μαρκιανοπολεϊτῶν εὐχαριστήριον.

⁸ La Tyras era o garnizoană romană compusă din trupe din legiunile *I Italica*, *V Macedonia* și *XI Claudia* și trupe auxiliare; după mutarea legiunii *V Macedonia* în Dacia, misiunea apărării ținuturilor de la nordul gurilor Dunării a preluat-o legiunea *I Italica*; cf. P. Nicorescu, *ARMSI*, ser. III, tom. XIX, p. 217–222; vezi și CIL, VIII, 619 din Mactar, unde este atestat un *tribunus militum legionis I Italicae, praepositus vexillationibus Ponticis apud Scythiam et Tauricam*; pentru garnizoana romană din Crimeea, vezi M. Rostowzew, *Klio*, II, p. 80–95; idem, *AA*, 1911, p. 234–238. T. Aurelius Flavinus fusese probabil *primus pilus* în legiunea *I Italica* și comandant al vexilației din Tyras.

Se știe că în februarie, 212 după un an de domnie asociată a celor doi fii ai lui Septimius Severus, Caracalla l-a asasinat pe Geta. În anul următor, în 213, Cassius Dio, spune că el a purtat un război greu în Raetia, împotriva confederației chattilor și a alamanilor; în 20 mai i s-a acordat titlul triumfal *Germanicus*, iar în octombrie al aceluiași an a oferit un sacrificiu pentru o nouă victorie obținută se pare pe Mainul inferior. Spre sfârșitul anului 213 s-a întors la Roma, de unde în primăvara anului 214 a plecat însoțit de Iulia Domna și de prefectul pretoriului, Opellius Macrinus, în expediția orientală⁹. Oum din acest război Caracalla nu s-a mai întors în Europa — el a fost asasinat în 8 aprilie 217 în Armenia — lupta de care vorbește inscripția de la Oescus și pentru care l-a decorat pe T. Aurelius Flavinus trebuie să fi avut loc în răstimpul dintre începutul anului 212 și sfârșitul lui 214, când debarca la Nikomedia, cel mai probabil în anul 214.

Istoricii antici, Cassius Dio, Herodian și *Historia Augusta* spun că împăratul, întrerupându-și călătoria spre Orient, a plecat în Dacia. Nu se știe ce anume l-a determinat pe împărat să-și amâne expediția în Orient cu aproape un an și nu se cunoaște nici itinerariul parcurs cu acel prilej. Cercetătorii moderni au crezut însă a recunoaște urmele trecerii sale pe monumentele epigrafice, statuile și monedele închinat împăratului în anii 213—214. Astfel, se dispută astăzi pentru Pannonia, Dacia, Thracia și Moesia Inferior privilegiul de a fi fost vizitate de Caracalla în anul 214. S-a susținut că activitatea diplomatică desfășurată la granițele de nord-est ale imperiului, când, spune Cassius Dio, i-a învrăjbit între ei pe vandali și pe marcomanni și a pus să fie omorât regele Gaiobomarus al quazilor, a avut ca bază Pannonia. Se crede că atunci au fost reorganizate cele două Pannonii, prin alipirea colțului nord-estic al Pannoniei Superioare la Pannonia Inferioară. S-a mai afirmat că de la Porolissum, unde șederea sa ar fi fost atestată prin numeroase inscripții și statui, Caracalla a condus unele acțiuni împotriva dacilor liberi, luând ostatecii pe care i-a înapoiat mai târziu Macrinus¹⁰. În legătură cu activitatea desfășurată de împărat în provinciile dunărene a fost utilizat și pasajul din *Historia Augusta* în care se spune că Pertinax i-ar fi propus lui Caracalla să adauge la titlurile sale și pe cel de *Geticus*, nu numai pentru uciderea lui Geta, ci mai ales pentru că „goții, pe care, pe când se îndrepta spre Orient, îi învinsese în niște lupte neașteptate, sint numiți sigeți”. Acest pasaj însă a fost socotit anacronic de majoritatea istoricilor moderni, atât din cauza goților a căror pomenire în vremea lui Caracalla s-a considerat a fi o reflectare a epocii în care se scria *Historia Augusta*, cât și pentru că Pertinax, pe seama căruia s-a relatat anecdota, fusese asasinat încă din anul 212¹¹.

Urmărind itinerariul parcurs în anul 214 de Caracalla, așa cum se reflectă el în izvoarele vremii, s-a stabilit că împăratul și suita sa au părăsit Roma în primăvara lui 214, ajungând la Sirmium prin Aquileia, Emona

⁹ Pentru reconstituirea cronologiei evenimentelor din anii 212—217, trimitem la W. Reusch, *Der historische Wert der Caracallavita in den Scriptoribus Historiae Augustae*, Leipzig, 1931 (Klio-Beiheft, 24).

¹⁰ Vezi studiile citate la nota 3.

¹¹ *Historia Augusta, Ant. Car.*, 10,6: „adde si placet, etiam Geticus Maximus, quod Getam occiderat fratrem et Gothi Getae ducerentur, quos ille, dum ad orientem transit, tumultuariis proeliis devicerat”; Vezi și *Historia Augusta, Ant. Gel.*, 6,6: „adde et Geticus Maximus quasi Gothicus”; cf. P. Rhoden, s.v. *Caracalla*, RE, II, 2447—2448.

și Poetovio; e probabil că de la Sirmium împăratul a întreprins vizitarea celor două Pannonii, iar apoi, de la Viminacium, a trecut în Dacia, întrerupând un moment expediția spre Orient, după cum afirmă cu noscutul pasaj din *Historia Augusta* (*Ant. Car.* 5, 4). Revenit din Dacia la Viminacium ori Drobeta, Oaracalla a coborât pe Dunăre spre a inspecta castrele de-a lungul fluviului, așa cum spune Herodian (IV, 8. 1), ajungând pînă la guri. Abia apoi s-ar fi îndreptat spre sud, pe drumul ce ducea de-a lungul țarmului de vest al Pontului, pînă unde se unea cu drumul ce traversa Peninsula Balcanică de la Sirmium la Byzantium. În cursul acestei abateri de la itinerariul inițial, în Dacia ori în Moesia, ar fi avut loc și conflictul cu carpicii¹².

Într-un studiu publicat în 1937, D. van Berchem a recunoscut călătoria lui Oaracalla din anul 214 în drumul din *Itinerariul Antonin* care duce de la Roma în Egipt trecînd prin Peninsula Balcanică și Asia Mică¹³. S-a observat mai demult că acest drum era neobișnuit de lung și complicat încercîndu-se cele mai diverse soluții pentru explicarea lui¹⁴.

Conform ipotezei învățatului elvețian, această porțiune din *Itinerariul Antonin* ar reflecta un edict în vederea expediției orientale a lui Oaracalla. Comparînd drumul din *Itinerariul Antonin* cu etapele călătoriei lui Oaracalla, stabilite pe baza mărturiilor surselor antice, D. van Berchem a constatat o divergență la Sirmium. De aici, *Itinerariul* trece lanțul Balcanilor, mergînd direct la Nikomedia, în timp ce Oaracalla a coborât pe Dunăre. Această divergență a explicat-o prin modificarea planului inițial (*Historia Augusta*, *Ant. Car.*, 5, 4) și ea ar putea să corespundă drumului din *Itinerariul Antonin* ce se desface la Viminacium din artera balcanică principală și merge pe malul drept al Dunării pînă la guri, iar de acolo, de-a lungul coastei pînă la Marcianopolis.

Ipoteza avansată în 1937 de D. van Berchem avea darul de a explica lucrurile unele prin altele. *Itinerariul Antonin*, aparent un ghid rutier inutilizabil pentru cei vechi, ar avea ca nucleu expediția militară a lui Oaracalla în Orient, în timp ce diversele etape ale acestei călătorii, altminteri prea puțin cunoscute, rămîneau consemnate în acest document.

Reluînd, în lumina documentelor apărute între timp, analiza relației dintre călătoria lui Oaracalla și *Itinerariul Antonin*, D. van Berchem constată că ipoteza sa din 1937 a fost confirmată pentru cea mai mare parte a călătoriei întreprinse de împărat în anul 214. Revizuirea propusă de D. Tudor inscripției de la Oescus l-a îndemnat însă să renunțe la episodul războiului cu carpicii și, implicit, la prelungirea vizitei împăratului la Dunărea de Jos; după reglementarea situației din Dacia, Oaracalla și-ar fi continuat drumul spre Nikomedia, trecînd prin Serdica-Philippopolis-Hadrianopolis, pe drumul descris în *Itinerariul Antonin*¹⁵.

¹² Cf. W. Reusch, *op. cit.*, p. 34 și urm.

¹³ *L'annonne militaire dans l'Empire Romain au III^e siècle*, Mémoires de la Société Nationale des Antiquaires de France, VIII^e série, tome X, 1937; D. van Berchem se referă la *Itinerariul Antonin*, 123—162.

¹⁴ W. Kubitschek, *JÖAI*, 5, 1902, p. 31 sq.; idem, s.v. *Karten*, RE, X, 1919, 2100—2148; idem, s.v. *Itinerarien*, RE, IX, 1916, 2308 sq.; A. e M. Levi, *Itineraria Picta*, Roma, 1967, p. 29—30.

¹⁵ În comunicarea prezentată la cel de al IX-lea Congres Internațional de studii asupra frontierelor romane. Mamaia. 7—13 sept. 1972.

Din inscripția de la Oescus rezultă, așa cum am arătat mai sus, că o campanie războinică împotriva carpilor a avut loc la Dunărea de Jos în timpul domniei lui Caracalla. La încheierea ei victorioasă, primipilarul T. Aurelius Flavinus a fost recompensat de împărat; tot atunci, legiunile Moesiei Inferioare, *I Italica* și *XI Claudia*, precum și *ala I Dardanorum* au fost distinse cu epitetul *Antoniniana*¹⁶. Dacă acțiunea militară romană și acordarea distincțiilor s-au petrecut în prezența împăratului, nu se poate da un răspuns. Se poate însă afirma — ținând seama de șirul evenimentelor din ultimii ani ai domniei lui Caracalla — că luptele s-au desfășurat în anul 214, adică în anul în care Caracalla vizita provinciile balcano-dunărene. Nu este exclus deci că împăratul a coborât fluviul, în preajma teatrului operațiilor militare, cu care prilej, chiar dacă n-a luat efectiv parte la ele, a conferit distincțiile amintite în inscripții.

Din aceiași ani datează numeroase monumente închinat lui Caracalla și Iuliei Domna la Tomis, Histria, Troesmis, Tropaeum Traiani și în alte așezări din provincie¹⁷. Și tot din timpul lui Caracalla, Histria poartă în inscripții epitetul onorific „λαμπροτάτη πόλις”¹⁸. Adăugăm la aceste documente unele tipuri monetare cunoscute mai de mult de la Marcianopolis, datînd din timpul legației lui Quintilianus — deci după anul 212 — pe care este reprezentat un vultur între două steaguri romane; B. Pick susține că aceste tipuri monetare, cu totul izolate la Marcianopolis, pot fi explicate printr-un eveniment deosebit în viața orașului, cum a fost acela al vizitei împăratului; s-a presupus de asemenea, că *signa* reprezentate pe aceste monede au aparținut pretorienilor ce-l însoțeau pe împărat și nu garnizoanei locale, întrucît orașul nu avea garnizoană proprie¹⁹. Tipul de monedă cu reprezentarea unui vultur între două *signa* a fost atestat și la Callatis, de unde se mai cunoaște o serie monetară cu reprezentarea porții orașului flancată de două turnuri. Dacă, așa cum sînt înclinați să susțină majoritatea specialiștilor, reprezentările amintite aveau o semnificație locală, aceste monede emise de aceleași orașe care i-au onorat cu titluri municipale pe T. Aurelius Flavinus și pe M. Pompeius Lucius din legiunea *I Italica*, se integrează în contextul istoric de la Dunărea de Jos reflectat în inscripțiile de la Oescus și Dionysopolis.

Toate acestea ar putea constitui indicii în favoarea ipotezei călătoriei împăratului Caracalla în ținuturile de la Dunărea de Jos. Această concluzie nu se impune însă de la sine și nu reiese obligatorie nici din constatarea că

¹⁶ Legiunea *I Italica* apare cu epitetul *Antoniniana* în inscripția citată mai sus la nota 7, apoi în CIL, III, 12394 și 12439; E. Kalinka, *Antike Denkmäler in Bulgarien*, Wien, 1906, p. 120, n. 129; V. Beșevliev, *Epigrafski prinosi*, Sofia, 1952, p. 38—39, n. 60 și p. 69, n. 118; *Leg. XI Claudia Antoniniana*, la V. Pârvan, *op. cit.*, p. 6; *Ala I Dardanorum Antoniniana*, la P. Nicorescu, BCMI, 8, 1915, p. 41—42.

¹⁷ Toate aceste documente au fost adunate de R. Vulpe, DID, II, 1968, p. 202—204.

¹⁸ Cf. D. M. Pippidi, StCl, 11, 1969, p. 243—245, unde, examinînd condițiile în care guvernămîntul imperial roman acorda cetăților grecești epitete onorifice, ajunge la concluzia că Histria a obținut titlul de „preastrălucită cetate” prin îngăduința autorităților imperiale. Prima inscripție în care Histria poartă acest titlu datează din anul 215, cf. D.M. Pippidi, *Histria*, I, 1954, p. 530, n. 16. Am adăuga aici că și vecina sa de la sud, Tomis, purta în prima jumătate a sec. III epitetul „λαμπροτάτη πόλις”, alături de celelalte titluri legate de situația sa de capitală a Comunității vest-pontice; cf. IGRR, I, 1437.

¹⁹ B. Pick, K. Regling, *Die antiken Münzen von Dacien und Moesien*, I, 1, Berlin, 1898, p. 195; un tip identic la Callatis, de asemenea din vremea lui Caracalla, p. 116, n. 320.

incursiunea carpică a avut loc în anul 214, nici din manifestările de loialitate față de împărat și casa imperială în orașele de-a lungul traseului presupus. Căci, așa cum arată istoricii antici, pregătirile pentru primirea împăratului cuprindeau zone mult mai vaste decât cele ce erau vizitate sau chiar decât cele ce urmau să fie vizitate, impunând construcții costisitoare și cele mai diverse acțiuni propagandistice (Cassius Dio, LXXVII, 9). Astfel, chiar dacă admitem că împăratul n-a vizitat regiunile de la Dunărea de Jos, valoarea mărturiilor discutate aici nu ar fi cu nimic scăzută. Constatarea că incursiunea carpică a avut totuși loc în anul 214, deci cu un sfert de veac înaintea șirului de atacuri relatate de sursele literare antice începînd cu anul 238, are o importanță istorică ce o depășește pe aceea de a ști dacă împăratul Caracalla a fost sau nu în ținuturile de la gurile Dunării. Această știre arată că, foarte curînd după slăbirea forței militare a costobocilor, o nouă forță le-a luat locul în ținuturile de la nordul gurilor Dunării, forță care, încă la începutul secolului al III-lea, a putut iniția un atac la granițele imperiului și chiar pătrunde destul de adînc în teritoriul provincial. Readucerea în discuție a incursiunii carpice din anul 214 vine în sprijinul cercetărilor arheologice din ultimul deceniu, ale căror constatări erau tocmai că elementele culturii materiale atribuite carpilor s-au constituit pe teritoriile de la răsărit de Carpați încă în secolul al II-lea²⁰.

DER KARPENEINFALL VON 214

ZUSAMMENFASSUNG

Der Karpeneinfall von 214 wird hier anhand der Inschrift CIL, III, 14 416 und dem von B. Gerov in den *Akten des 5. Internationalen Kongresses für Epigraphik*, Cambridge, 1967, veröffentlichten Fragment — beide aus Oescus — wieder zu Diskussion gestellt.

Die Untersuchung der literarischen und epigraphischen Urkunden bestätigt die ältere Anschauung wonach der Einfall in 214 stattgefunden habe, als der Kaiser Caracalla die Balkan- und Donauprovinzen im Zuge nach dem Orient besucht haben sollte. Die von den Inschriften aus Oescus gebotenen Informationen werden auch von neueren archäologischen Untersuchungen unterstützt, die im ostkarpatischen Vorland ein schon im 2. Jh. als karpisch anzusprechendes Kulturgut belegen. Somit liefern die literarischen, epigraphischen und archäologischen Quellen die eindeutigen Aussagen, dass schon am Anfang des 3. Jh. die Karpen eine militärische und politische Macht verkörperten, die imstande war die Reichsgrenze, mehr als zwei Jahrzehnten vor den nach 238 sich wiederholenden Einfällen, ernstlich zu bedrohen.

²⁰ Cercetările arheologice din ultimul deceniu au dovedit că în secolul al II-lea cultura materială atribuită carpilor s-a extins pe un teritoriu vast la răsărit de Carpați; vezi Gh. Bichir, *Dacia*, N. S., 11, 1967, p. 177—224; idem, *SCIV*, 22, 1971, 2, p. 179—197; cf. și rezumatul tezei de doctorat, intitulată *Cultura carpică*, prezentată la Universitatea din București în anul 1972.

ÎNMORMÎNTĂRI PECENEGE DIN CÎMPIA DUNĂRII

DE

M. SÂMPETRU

O problemă complicată de care s-a lovit arheologia de la început a fost separarea și atribuirea înmormintărilor nomazilor tiurci din stepele nord-pontice unui anumit grup, peceneg, uz sau cuman.

Începutul a fost făcut cu înmormintările din gorganele situate în bazinul râului Ros (Porosie) din regiunea Kiev cercetate încă la sfârșitul veacului trecut de către N. E. Brandenburg.

Au urmat săpăturile din movilele din zona Harkov-Dnepropetrovsk (Ecaterinoslav) la începutul secolului XX, ale lui Goșkevici, Miller, Harlamov, Trefilev, Evarnițki, Samokvasov și Gorodțov.

În perioada dintre cele două războaie și după cel de-al doilea război mondial s-a adăugat cercetarea necropolei nomazilor de lângă Sarkel-Belaia Veja, de către arheologii A. P. Kruglov, în prima perioadă și S. A. Pletneva în cea de a doua. Descoperirea altor înmormintări în tumulii risipiți în stepă, de la Ural pînă la Dunăre, a sporit numărul monumentelor de acest fel, întregind imaginea de ansamblu.

În cele din urmă s-a ajuns la separarea înmormintărilor cumanilor de cele ale pecenegilor și uzilor pe baza caracteristicilor mormintelor și a deosebirilor de ritual, a cronologiei acestor monumente întemeiată pe inventarul funerar și a descrierilor rămase de la călătorii arabi sau occidentali.

În tratarea problemei s-a plecat de la cronologia și atribuirea etnică a curganelor din Porosie făcută de către N. E. Brandenburg, V. A. Gorodțov și A. A. Spițin. N. D. Meț¹, care a sintetizat descoperirile din Porosie

¹ Pentru săpăturile făcute în tumulii din regiunile situate în nordul Mării Negre și interpretările asupra ritualului înmormintărilor de nomazi tiurci tirzii și datarea acestora, vezi N. D. Meț, KSIIMK, 23, 1948, p. 45—49; M. I. Artamonov, MIA, 62, 1958, p. 76—83; idem, *Istoriia Hazar*, Leningrad, 1962, p. 418—419 și 423; S. A. Pletneva, MIA, 62, 1958, p. 151—152 și 153—186; idem, MIA, 109, 1963, p. 218 și notele 1—3 la aceeași pagină; p. 237—240 și 258. L. P. Ziablin, *Arheologičeskie pamjatniki kočevnikov X—XIV vv. Vostočnoj Evropy*, Moscova, 1952 (autoreferat) apud L. S. Kuhareva, *Isledovanija po arheologii SSSR*, Leningrad, 1961, p. 201 și nota 13. După G. A. Fedorov-Davidov, *Kočevniki Vostočnoj Evropy pod vlast'ju zolotoordynskih hanov*, Moscova, 1966, p. 7, L. P. Ziablin a atribuit uzilor înmormintările din Porosie în care s-a găsit schelet de cal.

și bazinul Donului și Donețului pe baza caracteristicilor inventarului funerar compus din piese de harnașament și arme și a depunerilor rituale din morminte, a constatat că celor două grupe mari formate din îngropări de înhumatie în tumuli cu părți din trupul unui cal depuse lângă răposat sau cu depunerea calului întreg, stabilite de A. A. Spițin, le corespundea întotdeauna un anumit tip de piese de inventar și o anumită repartizare teritorială.

După relatările letopisețelor rusești, care își găsesc confirmarea în toponimia păstrată, uzii numiți *torki*, fuseseră așezați ca vasali ai cnejilor ruși de la Kiev spre a fi folosiți drept pavază împotriva cumanilor, pe Ros, Rossava și pe Doneț (la Slaviansk, numit Torom în vechime), pe Don, pe Nipru și riul Bahmut. În documente apar ulterior, împreună cu alți nomazi, sub denumirea generică de *cerniie klobuki* („glugile negre”). Așezarea acestor grupuri de uzi ca vasali a avut loc după înfringerea lor de către bizantini din 1065, când parte din uzi au trecut înapoi peste Dunăre.

Nomazii îngropați în tumulii din Porosie erau întinși pe spate cu capul spre apus, avînd în stînga un cal întreg cu botul spre vest sau părți din trupul unui cal. În gorganele cu morminte în care s-a găsit schelet de cal s-au descoperit întotdeauna zăbăluțe (zăbale formate din două bare unite la mijloc prin două inelușe) și un tip deosebit de sabie.

În înmormîntările din tumulii în care s-au aflat doar părți din scheletul calului (craniu și oasele de la picioare), așezarea se făcea tot după un anumit ritual : capul calului cu botul spre vest, lângă capul răposatului, picioarele perechi din față erau depuse lângă capul calului, cu copitele spre apus, iar picioarele dinapoi tot în lung spre picioarele defunctului, cu copitele spre răsărit.

În mormintele în care se depuseseră doar capul și picioarele calului s-au găsit aproape întotdeauna zăbale dintr-o singură bară (cu bară-muștiuc simplă), cu ochiuri la capete prin care erau petrecute inelele mobile și sabia-konciar. Doar în trei morminte s-au găsit zăbale cu îndoitură împreună cu craniu de cal și oase de la picioare. N. D. Meș, considera că răposaii îngropați în morminte cu părți din trupul calului avînd în inventar zăbala cu o singură bară sînt uzi (*torki*), întemeindu-se pe relatările lui Ibn Fadlan, care descriind obiceiul de înmormîntare al uzilor afirmă că ei depuneau în mormînt capul, picioarele, pielea și coada calului. Grupul celor îngropați cu cal întreg, avînd zăbăluțe în inventarul funerar nu îl atribuie vreunui neam nomad anume.

L. P. Ziablin distinge la înmormîntările nomazilor numiți „glugile negre” din tumulii studiați de N. D. Meș, de care a fost vorba mai înainte, două grupe. O grupă pe care o leagă de pecenegi, caracterizată prin înmormîntări în care lângă răposat, așezat cu capul la vest, se depun ritual părți din trupul unui cal, într-o ordine strictă, arătată deja de către N. D. Meș și zăbala cu bară-muștiuc-simplă. După L. P. Ziablin, mormintele uzilor formează o altă grupă; acestea se deosebesc doar prin particularități de inventar de cele pecenege, îndeosebi prin prezența zăbăluțelor, prevăzute cu inele la capete.

În clasificarea lui L. P. Ziablin, o a treia grupă, cumană, cuprinde toate înmormîntările din stepă care nu au caracteristicile de mai sus, specifice pentru „glugile negre”. Mormintele ce aparțin acestei grupe se deosebesc de grupele pecenegă și uză prin acoperișurile de lemn peste groapa

de mormint, prin clădirile de pietre din tumuli și elementele de inventar funerar ca și prin diversitatea orientării, unii răposați fiind așezați cu capul la vest, alții spre răsărit, sud sau nord. S. A. Pletneva prezintă pentru trăsăturile ritualului cuman și alte precizări față de cele înfățișate de L. P. Ziablin, și anume : o groapă de mormint separată pentru cal, cu depunerea unui cal întreg sau a capului și picioarelor de cal, iar la orientarea răposatului indică numai punctele cardinale vest și est. La cumani, în multe morminte calul lipsește cu desăvârșire. S. A. Pletneva socotește ca posibilă atribuirea îngropărilor din Porosie care au depuneri de cai întregi lângă răposat, berindeilor, trib apropiat cumanilor. În Porosie, afirmă autoarea, nu au fost plovți (cumani), singurul cimitir din această regiune în care sînt îngropați cumani aflați în slujba cneazului rus, căzuți în lupte aici, fiind cel de la Zelenki, însă aceștia nu făceau parte din uniunea „glugilor negre”, ci proveneau dintr-o așa-numiții cumani sălbatici.

M. D. Artamonov, ocupîndu-se de necropola tumulară a nomazilor de la Sarkel, consideră că grupa etnică reprezentată aici nu poate fi cumană, deoarece aceasta se datează înainte de apariția cumanilor în stepele de la apus de Volga (1055 e.n.) și pentru că ritualul funerar cuman prezintă deosebiri față de cel al nomazilor ce formau garnizoana cetății Sarkel-Belaia Veja. Atribuie grupul de înmormintări al populației nomade de la Sarkel-Belaia Veja uzilor și remarcă totodată că înmormintările uzilor și pecenegilor nu se pot separa în clipa de față pe cale arheologică.

Ocupîndu-se în mod special de necropola nomazilor de lângă Sarkel-Belaia Veja, S. A. Pletneva o atribuie pecenegilor și uzilor care le-ar fi succedat ca mercenari în perioada rusă, de după 965 e. n. Cei dintii au ca piesă de inventar caracteristică în morminte zăbala, în timp ce pentru uzi este specifică zăbăluța (zăbala cu îndoitură). După S. A. Pletneva, necropola nomazilor de la Sarkel-Belaia Veja nu cuprinde materiale arheologice care să iasă din limitele sfîrșitului secolului IX — secolul XI e. n. Pentru sfîrșitul secolului al XI-lea consemnează prezența unor cumani cărora le atribuie mormîntul 15 din rambleul 19/1 în care scheletul era orientat cu capul la răsărit. S. A. Pletneva socotește că în Porosie uniunea vasală cuprindea în afară de uzi, pecenegi și berindei, grupe de nomazi care apar la jumătatea veacului al XII-lea în analele rusești sub denumirea comună de „glugile negre”.

G. A. Fedorov-Davidov², într-o sinteză a vestigiilor popoarelor nomade din stepele nord-pontice, în care citează peste o mie de complexe arheologice de acest fel, nu este de acord cu metoda tradițională de a împărți tot materialul pe rubrici etnice de înmormintări și critică în această privință pe N. D. Meț, L. P. Ziablin și S. A. Pletneva. G. A. Fedorov-Davidov consideră că lucrările autorilor citați au la bază trei greșeli metodologice, din care prima ar fi stabilirea unui anumit tip de ritual pentru o anumită grupă de nomazi, a doua folosirea unei piese de inventar larg răspîndită ca zăbala fără îndoitură, de pildă, pentru determinări etnice, cea de-a treia ar fi lipsa unei scări cronologice de detaliu pentru materialele arheolo-

² G. A. Fedorov-Davidov, *op. cit.*, p. 5—10, 115—116 (grupele cronologice) și p. 120—131 (clasificarea tipurilor de înmormintări tumulare ale nomazilor tiurci tîrzi); Vezi și O. A. Artamonova, *MIA*, 109, 1963, p. 9—10 (săpături în tumuli) și p. 105—106 (în mormintări de nomazi din necropola fără curgane de la Belaia Veja).

gice. Considerind datarea după analogii insuficientă, G. A. Fedorov-Davidov a făcut o clasificare tipologică a materialelor arheologice, confruntind tipurile care se întilnesc laolaltă și separind formele care se datează.

Rezultatul acestei operațiuni a făcut posibilă separarea materialelor arheologice nomade tîrzii din tumuli în patru grupe cronologice, fiecare grupă fiind sub semnul unei dominații nomade, respectiv pecenegă, cumană, cumană premongolă sau a Hoardei de Aur. Apoi a făcut clasificarea tuturor tipurilor de înmormintări și a alcătuit tabele de tipuri ce se întilnesc în fiecare perioadă în anumite regiuni, și care erau dominante, în perioadele : pecenegă (I), cumană (II), premongolă (III) și mongolă (IV) și le-a localizat. În final a observat că există tipuri de înmormintări ce merg fără schimbări în toate perioadele de mai sus ; totodată, s-au separat și alte ritualuri care într-o epocă anume se localizează într-o regiune și consideră că doar acestea din urmă pot fi raportate la o anumită grupă tribală și pot servi arheologic pentru determinarea unui neam nomad.

Observăm că G. A. Fedorov-Davidov clasifică în grupa a doua cronologică ³ (secolul al XII-lea e. n.) zăbala fără indoitură, cu inele simple la capete, notată cu indicativul V I.

În România (Muntenia), acest tip de zăbală apare în morminte de nomazi care, dacă folosim sistemul de clasificare al autorului amintit, s-ar încadra în grupa B, la tipurile II și III de înmormintări cu excepția unui singur mormînt care corespunde grupei B, tipul X ⁴. Pînă acum nu dispunem de scări de șa în mormintele nomazilor din Cîmpia Munteniei ca să putem face o confruntare cu clasificarea făcută de G. A. Fedorov-Davidov.

Din păcate G. A. Fedorov-Davidov nu indică mormîntul, ritualul, inventarul și locul de găsire pentru fiecare din cele 36 de morminte din grupa I, 63 de morminte din grupa II, 9 morminte din grupa III și 179 de morminte din grupa IV, care reprezintă complexe de bază pentru întreaga clasificare ce o face, ca să ne putem da seama de corespondențele legitime dintre tipurile de zăbale, scări de șa și vîrfuri de săgeți, adică dintre elementele de inventar și de ritual pe de o parte și zonele de concentrare, pe perioade. Ca și M. I. Artamonov, G. A. Fedorov-Davidov este de părere că nu pot fi deosebite arheologic înmormintările uzilor de ale pecenegilor ⁵.

Punctul nostru de vedere asupra vestigiilor turcomane va fi expus în lucrarea de față, întemeindu-ne pe monumentele rămase de la nomazi, descoperite în aria culturii Dridu, la nord de Dunăre, în spațiul de la răsărit și sud de Carpați.

Plecînd de la premisa că instalarea nomazilor într-o regiune unde nu fuseseră prezenți pînă atunci trebuie privită în legătură nemijlocită cu populația locală sedentară, vom căuta să privim evenimentele, reflectate arheologic, și sub acest raport. Mai întîi sub unghiul tulburării evoluției locale în spațiul de pătrundere și apoi sub cel al stabilizării situației. Deocamdată ne vom limita la aspectul topografic, precizînd zonele de pătrundere marcate prin descoperiri arheologice, aria cuprinsă de nomazi și modul cum se reflectă arheologic în așezările culturii Dridu venirea acestora.

³ G.A. Fedorov-Davidov, *op. cit.*, p. 115.

⁴ Vezi mai jos tabelul grupelor și tipurilor de înmormintări pecenege din șesul Munteniei întocmit de noi. Indicativele grupelor, cu chirilice la Fedorov-Davidov, au fost transcrise în lucrarea noastră în litere latine.

⁵ Idem, *op. cit.*, p. 141.

Descoperirile de îngropări ale nomazilor premongoli în tumulii din stepa Bugeacului sînt foarte puține. Judecînd după datele cele mai recente, furnizate de către G. A. Fedorov-Davidov, din perioada I (secolele X—XI e. n.), în Bugeac ar fi un singur mormînt, cel de la Tuzla⁶. Din perioada a II-a (secolul al XII-lea) am avea patru înmormîntări⁷ descoperite la Grădiștea, Pavlovca și Sartî (2).

La S. A. Pletneva, mormîntul de la Grădiștea (cu indicația ca loc de găsim Ecaterinovca) și cel de la Pavlovca au fost trecute în grupa I⁸ (pecenegă) și încadrate cronologic, cel dintîi în secolele IX—X e. n., iar cel de al doilea în secolele X—XI e. n. După ritual și zăbală (în fiecare din cele două morminte amintite s-a găsit cîte o zăbală dintr-o singură bară) mormintele de la Grădiștea și Pavlovca se apropie de cele descoperite în Oîmpia Munteană. Încadrarea lor cronologică cea mai bună credem că ar fi în secolul al XI-lea, cel dintîi de la sfîrșitul acestui veac.

În mormîntul de la Pavlovca, în afară de zăbală, din inventarul funerar fac parte: o scară de șa, o cataramă în formă de liră cu două compartimente, virfuri de săgeți de fier, o sabie, o lamă de cuțit etc.

Scări de șa de tipul celor de la Pavlovca s-au descoperit la Sarkel în necropola tumulară⁹, unde apar împreună cu catarama în formă de liră

⁶ *Ibidem*, fig. 20, p. 140, nr. 962. Publicat de V.N. Stanko, ZOO, 1, (34), 1960, p. 281—284. Această publicație nu ne-a stat la îndemînă, însă după Fedorov-Davidov, din inventarul acestui mormînt face parte și pandantivul cordiform ajurat, de tip II în clasificarea numitului autor. Astfel de pandantive de bronz în formă de inimă sînt răspîndite pe un spațiu larg la sfîrșitul secolului X și în secolul XI. Vezi V.A. Filipenko, SA, 2, 1959, fig. 1/4, p. 240, exemplar găsit în mormînt nomad, datat cu dirhemi de la jumătatea secolului al X-lea. Inventarul mormîntului de nomad de la satul Lapas (regiunea Astrahan) a fost reprodus de M. I. Artamonov, *Istoriia Hazar*, Leningrad, 1962, p. 326. Astfel de pandantive s-au găsit la Garvân (Dinogetia) în Dobrogea (vezi, *Dinogetia*, I, București, 1967, fig. 168/10—14, p. 281).

În Muntenia s-a descoperit un pandantiv de acest tip la Străulești (București), în strat de locuire din perioada feudalismului timpuriu (vezi *MatIstMuz*, București, 6, 1968, fig. 10/1, p. 68). La Sarkel-Belaia Veja un astfel de pandantiv s-a aflat în gorganul 59 (S.A. Pletneva, MIA, 109, 1963, fig. 27/1, p. 256) iar două fragmente de pandantiv în stratul de locuire din secolul al XI-lea din cetate (*ibidem*, fig. 27/2 și 27/3, p. 256 și text p. 255). Printre materialele din necropola plană de la Sarkel-Belaia Veja publicate de O.A. Artamonova (*op. cit.*), nu întilnim astfel de pandantive, ceea ce ar fi un indiciu pentru datarea lor cu precădere pînă la jumătatea secolului XI, sau puțin după aceea. În Moldova, astfel de piese au fost semnalate și de curînd, una dintr-o descoperire mai veche provine dintr-un mormînt de la Todireni (jud. Botoșani) și o alta dintr-un complex arheologic scos la lumină recent la Berești (jud. Galați). Informații de la Victor Spinei și respectiv Dan Gh. Teodor, cărora le mulțumim. Fedorov-Davidov (*op. cit.*, p. 155) încadrează pandantivele ajurate în formă de inimă, în perioada I cronologică (secolele X—XI e.n.).

⁷ *Idem*, *op. cit.*, fig. 21, p. 146 (nr. 826 și 863, Grădiștea și Pavlovca) și nr. 903 și 904, Sartî.

⁸ S.A. Pletneva, MIA, 62, 1958, pentru tumulul nr. 1/11 de la Grădiștea și tumulul nr. 1/10 de la Pavlovca, p. 153, nota 3 și fig. 3/3, p. 157 respectiv fig. 4/9, p. 158. S.A. Pletneva trece în lista înmormîntărilor din grupa I din Bugeac încă un mormînt la Budachi (tumulul b/nr), despre care nu aflăm nici o lămurire în text sau ilustrație (*ibidem*, p. 153, nota 3). Mormîntul de la Grădiștea a fost publicat de T.G. Oboldueva, *Izvestija-Chişinău*, 5 (25), 1955, p. 37 și 48 și fig. 9, p. 45 și fig. 10, p. 47. Îl datează în secolele IX—X e.n. Fedorov-Davidov indică la mormîntul de la Grădiștea (*op. cit.*, fig. 24, p. 162, nr. 826) o groapă separată pentru cal. Desigur că în acest caz nu ar fi peceneg. Însă la T.G. Oboldueva (*op. cit.*, p. 37 și 48 și fig. 9/1, p. 45) nu rezultă că ar fi avut o groapă separată pentru cal, ci se spune doar că la picioarele scheletului de bărbat zăceau craniul și oasele de la picioare ale unui cal (*ibidem*, p. 37). Pentru mormîntul de la Budachi se trimite la OAK, 1890, iar pentru cel de la Pavlovca la OAK, 1908, publicații ce nu ne-au fost accesibile.

⁹ Vezi S.A. Pletneva, MIA, 109, 1963, fig. 21 (nr. 1), p. 248. În legătură cu acest tip de scări de șa din necropola tumulară de la Sarkel, vezi S. S. Sorokin, MIA, 75, 1959, p. 150:

(cu două compartimente) sau cu cataramă de fier îndoite la mijloc spre înăuntru ¹⁰. În cimitirul plan de la Sarkel-Belaia Veja nu s-au descoperit în săpături cataramă de fier îndoite la mijloc însă s-au găsit în necropola tumulară. Cataramă în formă de liră s-au găsit atât în necropola tumulară (curganele 54 și 41) cât și în cea fără curgane (mormintele 74 și 234). La Sarkel, cataramă din ambele tipuri amintite mai sus se află și în același mormânt, în tumulul 54. Cum cercelul cu glob terminal și manșon, din mormântul de la Grădiștea, este împreună cu o cataramă de fier îndoită la mijloc, cu capetele rotunjite, rezultă că același tip de cercel descoperit la Sarkel ar merge cronologic și cu cataramă în formă de liră de la Pavlovca și cu scara de șa de acolo. Socotim deci, că mormântul de la Pavlovca discutat aici, nu poate fi prea depărtat în timp de cel de la Grădiștea; cel de la Pavlovca s-ar plasa poate puțin după jumătatea secolului al XI-lea, iar cel de la Grădiștea către sfârșitul secolului al XI-lea e.n. Cel de la Grădiștea fiind un mormânt dublu are un inventar mai variat: în afară de zăbală, două vîrfuri de sulită, vîrfuri de săgeți, cataramă, amnar, bumbi, cercel, foarfece, tortițe (?) de fier.

Remarcăm că zăbala, cercelul, bumbii-clopoței și foarfecele din mormântul dublu de la Grădiștea sînt de același tip cu piesele din mormântul de femeie de la Sarkel, descoperit în gorganul 37.

Cercelul găsit la Sarkel este de aur ¹¹, iar cel de la Grădiștea de argint, însă sînt lucrate în aceeași tehnică și au aceeași formă (cu glob la capăt, făcut din două emisfere și cu manșon deasupra, la îmbinarea lor) și chiar dimensiuni apropiate.

Alte două piese din inventarul mormântului de la Grădiștea sînt de același tip cu piese asemănătoare din necropola tumulară de la Sarkel: cataramă de fier cu capetele rotunjite și laturile lungi îndoite spre înăuntru ¹² își găsește analogii la Sarkel ¹³, în tumulii 54 și 41, iar amnarul din mormântul de la Grădiștea ¹⁴ are analogii la Sarkel ¹⁵ în gorganele 45 și 21. Se poate considera deci că îngropările amintite pot fi socotite sincronice sau cam din aceeași vreme.

S. A. Pletneva datează mormântul de la Grădiștea din secolele IX—X e.n., considerîndu-l peceneg ¹⁶, iar curganele 37 și 54 sînt datate de aceeași autoare ¹⁷ în secolele X—XI e. n. O anumită deosebire ar fi în ritual doar

¹⁰ S. A. Pletneva, *op. cit.*, fig. 23/2, p. 250 (curganul 54), fig. 27/12, p. 256 (curganul 41) — cataramă de fier îndoite la mijloc; fig. 27/10 p. 256 (curganul 54) — cataramă în formă de liră; vezi și O. A. Artamonova, *op. cit.*, fig. 13, p. 22 (m. 234) și fig. 47/6 (m. 74, rambleul 24/6) — cataramă în formă de liră. Un studiu recent în legătură cu cataramă în formă de liră (cu două compartimente), Radu Harhoiu, SCIV, 23, 1972, p. 417—425.

¹¹ Vezi la S. A. Pletneva, MIA, 109, 1962, fig. 26/3, la p. 253 și p. 254; cel de la Grădiștea la T. G. Oboldueva, *op. cit.*, fig. 9/4 p. 45.

¹² T. G. Oboldueva, *op. cit.*, fig. 9/5, p. 45.

¹³ Vezi mai sus, nota 10.

¹⁴ T. G. Oboldueva, *op. cit.*, fig. 10/5 p. 47.

¹⁵ S. A. Pletneva, *op. cit.*, fig. 24/5, și 6.

¹⁶ Idem, MIA, 62, 1958, fig. 3/3, p. 157.

¹⁷ *Ibidem*, la fig. 4, p. 158 în legendă; tumulul 41 nu are o indicație cronologică specială. Dealtfel necropola tumulară de la Sarkel este datată de S. A. Pletneva în secolele X—XI (vezi MIA, 109, 1963, p. 240), iar la p. 258 în același studiu, autoarea consideră că la Sarkel în necropola tumulară nu există inventar care să iasă din limitele secolelor IX—XI. Am amintit că și tipul de foarfece de la Sarkel (MIA, 109, 1963, fig. 24, 8 p. 251) din curganul 47 este analog cu cel de la Grădiștea (vezi T. G. Oboldueva, *op. cit.*, fig. 9/2, p. 45).

în așezarea în mormintul de la Grădiștea a resturilor din trupul calului (capul și picioarele) la picioarele defunctului, în timp ce la Sarkel acestea fuseseră depuse în mormintele 37 și 41 la stînga iar în mormintul 54 la dreapta răposatului. Și virfurile de săgeți de fier și cele de suliță de la Grădiștea își află bune analogii la Sarkel-Belaia Veja¹⁸.

Acestea ar fi singurele descoperiri de înmormintări aparținînd nomazilor pecenege ce luaseră în stăpînire stepa dintre Prut și Nistru.

Precizăm că mormintul de la Grădiștea este situat în imediata apropiere a Valului lui Traian-de-Sus, puțin mai la nord.

G. A. Fedorov-Davîdov a încadrat mormintele de la Grădiștea și Pavlovca în secolul al XII-lea, în perioada dominației cumane, fără să le atribuie unui grup nomad anume¹⁹.

Pentru Bugeac nu avem, cel puțin după cunoștința noastră, deocamdată, săpături în așezări de tip Dridu publicate, ca să ne putem da seama de soarta așezărilor populației locale în vremea ocupării zonei de către pecenege. Ar fi important de știut ce așezări au supraviețuit loviturii și care nu au mai dăinuit, dacă unele s-au refăcut sau nu și cît de mare a fost șocul provocat de pătrunderea și instalarea nomazilor pecenege în această regiune de stepă. Mai ales ne-ar interesa dacă în stepa Bugeacului au existat așezări de tip Dridu în timpul stăpînirii pecenege.

Cercetările periegetice făcute în Bugeac au înregistrat o mulțime de așezări deschise din care s-a cules material ceramic datat global în secolele IX—X. Săpături s-au făcut doar la Krinicinoe pe malul lacului Ialpuș, lângă Bolgrad, iar la Sofiani, sondaje.

Din cele 89 locuri de tip Dridu identificate, 62 sînt așezări situate în zona lacurilor de apă dulce dunărene, iar în zona dinspre vărsarea Nistrului 27 (din care circa 14 mai jos de riul Botna). În aceste puncte s-a găsit ceramică aparținînd culturii Dridu din ambele specii, brună-roșcată cu decor de incizii în val și linii orizontale și cenușie ornamentată cu linii lustruite²⁰.

¹⁸ De pildă, pentru virfurile de săgeți de fier rombice, plate, de la Grădiștea vezi la S.S. Sorokin, *op. cit.*, fig. 29/15, p. 185 și p. 186; de asemeni la Fedorov-Davîdov, *op. cit.*, fig. 3/9, p. 28, tipul B III, și la S.A. Pletneva, MIA. 109, fig. 17/10 (curganul 7) și fig. 17/14 (curganul 5) pentru cel de la fig. 10/3 din Izvestija-Chișinău, 5 (25), 1955.

¹⁹ În afară de aceste două morminte, notate cu nr. 826 și 863, același autor indică încă două înmormintări între cele patru din Bugeac din perioada a doua cronologică (secolul al XII-lea), la Sarti, notate cu nr. 903 și 904, pentru care nu se dă o descriere a ritualului și inventarului (morminte nemenționate de S.A. Pletneva), ci se trimite la lista înmormintărilor turcomane (p. 262) unde sînt trecute o serie de morminte din tumului cercetați de către F.I. Knauer, la sfîrșitul veacului trecut înșirate în listă de la nr. 903—908. Despre cele de la numerele 905—908, care nu sînt notate nici pe harta de la fig. 20, 21 și 22 nu se dă nici o lămurire. Pentru numerele 903 și 904, se trimite la F.I. Knauer, *CONL*, 3, p. 35 (nr. 903 din tumulul 1 și nr. 904 din tumulul 2). Posibil ca în cazul dat să fie vorba de săpăturile făcute în tumului de lângă Sărata în 1888—1889 de către F.I. Knauer, după cum rezultă din descrierea a două înmormintări secundare turcomane, făcută de L.S. Berg (*Bessarabija*, Petrograd, 1918, p. 39 și 40) după F.I. Knauer. Nu știm precis dacă mormintele descrise de L. S. Berg sînt cele notate de Fedorov-Davîdov cu numerele 903 și 904. În orice caz, ambele morminte sînt cumane, deoarece sînt înmormintări cu cal întreg lângă răposat și se deosebesc prin elementele de construcție ale tumulului, într-un caz și prin orientare în celălalt.

²⁰ G. F. Cebotarenko, în *Dalekoe Prošloie Moldavii*, Chișinău, 1969, p. 214—225, harta de la p. 227 și lista așezărilor la p. 228—229. Vezi și A.I. Furmanska, *Arheologija*, Kiev, 7, 1952, p. 150—152; G.B. Fedorov, *KS*, 105, 1965, p. 28 și M. M. Șmaglii, I.T. Cerniakov, *Arheologija*, Kiev, 19, 1965, fig. 1, p. 215 și p. 220—221.

Va fi foarte important de făcut precizarea datării așezărilor în chestiune, deoarece separarea cronologică are multe implicații și este impusă de altfel și de izvoarele istorice. Ne gândim în primul rând la *De administrando imperio* unde Constantin Porfirogenetul indică o stăpânire pecenegă în ținutul dintre Siret, Nistru și Dunăre în secolul al X-lea (desigur în regiunea de cîmpie). Privind lucrurile prin această prismă și dat fiind că majoritatea așezărilor pomenite se aflau în drumul nomazilor, precizarea datării, în secolul al IX-lea sau în cel de al X-lea, ar fi utilă, mai ales dacă izvorul amintit, care este de primă mână de altfel, rămîne în picioare în privința stăpînirii pecenege în secolul al X-lea în zona Bugeacului. Dacă o parte din așezările culturii Dridu se vor putea data în secolul al X-lea ²¹, atunci am avea dovada dăinuirii lor sub stăpînirea pecenegă, în caz că izvorul bizantin amintit va fi confirmat prin descoperirea unor îngropări pecenege din veacul al X-lea în Bugeac. În caz contrar, ar trebui dovedită falsitatea informației antice. Cele trei morminte pecenege cunoscute pînă acum în Bugeac se datează începînd cu jumătatea secolului al XI-lea și e greu de presupus că înainte de această dată stepa Bugeacului nu fusese cuprinsă de către pecenegi.

Pentru regiunea de la nord de Valul lui Traian-de-Sus și riul Botna, pînă la Nistru, situația a fost destul de bine clarificată în urma săpăturilor arheologice ²² ce s-au făcut în silvostepă în multe așezări atît slave, situate la nord, între Răut și Nistru și mai la nord de această zonă, cît și în așezările aparținînd culturii Dridu, aflate îndeobște la sud de apa Răutului. Desigur că dată fiind precizarea adusă de săpăturile arheologice, că distrugerii prin atac sînt consemnate în această zonă abia la jumătatea secolului al XI-lea și la începutul celui de al XII-lea, se pot trage două concluzii : pe de o parte, că nu putem avea în zona de la nord de Valul lui Traian-de-Sus, înmormîntări pecenege în timpul înainte de prima treime a secolului al XI-lea, iar pe de altă parte, că dacă se vor descoperi totuși astfel de vestigii desigur că se vor data după 1036—1048, cînd au început atacurile împotriva slavilor răsăriteni. De altfel acest lucru a mai fost subliniat în prezenta lucrare și în altă parte. Adăugăm doar că intervalul 1036—1048 reprezintă o scurtă perioadă de pace cu Bizanțul într-o situație nouă pentru Pecenegia. La 1034, observa Golubovski (de fapt 1036), pecenegii sînt pomeniți pentru ultima oară ca atacînd Rusia Kieviană, după care dispar din letopisețele rusești. La această dată, uzii ar fi atins Niprul aruncînd dincoace de fluviu cele patru triburi pecenege de la est de Nipru, situație în care unii pecenegi au rămas totuși la răsărit de Nipru. Deci înaintarea uzilor a avut ca efect restrîngerea teritorială a Patsinakiei la mai puțin de jumătate și îngheșuirea pecenegilor în spațiul rămas. Menționăm că Patsinakia din vremea lui Constantin Porfirogenetul se extinsese

²¹ G.F. Cebotarenko, *Material'naja kul'tura Pervogo Bolgarskogo Carstva v Prutsko-Dnestrovskom Mezdureč'e*, Moscova, 1968 (autoreferat), p. 16—17 și p. 20 și 22—23, susține că în tot secolul X jumătatea de sud a teritoriului dintre Prut și Nistru (stepa Bugeacului) s-a aflat sub stăpînirea primului țarat bulgar pînă la începutul secolului al XI-lea; idem, *Kalfa-gorodišce VIII-X vv. na Dnestre*, Chișinău, 1973, p. 87—88.

²² I. G. Hîncu, *Ocerki istorii kul'tury Moldavii*, Chișinău, 1971. p. 120, 121, 122, 166; pentru distrugerea așezărilor slave de la nord de Răut vezi G.B. Fedorov, KS. 1953, 50, p. 104—126. Delimitarea ariilor culturale, dintre Prut și Nistru, nordică și sudică, din secolele IX-X, a fost făcută de Maria Coșea, SCIV, 9, 1958, 1, fig. 2, p. 83.

pînă la 1036 doar dincoace de Siret în Muntenia, în rest rămînînd aceeași ca întindere. În situația rezultată modificările survenite au creat o mare fierbere în sînul triburilor pecenege în teritoriul de la apus de Nipru, cunoscută din cronici ca o dispută între șefii pecenegi Tyrach și Kegen, ceartă axată pe atitudinea de luat față de amenințarea continuă a uzilor pe linia Niprului. În această conjunctură pecenegii au încetat atacurile asupra Bizanțului încheind un tratat, a cărui importanță a fost relevată decurînd²³, desigur ca să poată rezista nestingheriți uzilor. Totuși, uniunea pecenegă nu mai avea nici organizarea celor opt ținuturi și începuse să se destrame și ca efectiv prin trecerea pecenegilor conduși de Kegen în imperiu. Socotim că tocmai în această perioadă de timp de la 1036—1048 în care pecenegii nu mai atacă Imperiul bizantin și nici Rusia Kieviană deoarece nu mai sînt pomeniți în cronicile rusești, liberi de orice angajament militar în altă parte, au putut ataca pe slavii răsăriteni de pe Nistrul mijlociu de la nord de Răut, căutînd o ieșire în această direcție, la sud fiind blocați de Bizanț.

Probabil că pecenegii veniți acum de dincolo de Nipru să fi jucat rolul principal în numeroasele invazii făcute între 1027—1036 în sud și între 1036—1048 în nord.

Desigur că soarta așezărilor din Cîmpia Siretului, în zona dintre Siret și Prut, sub stăpînirea pecenegă, a fost aceeași ca a așezărilor culturii Dridu din Bugeac, amintite mai sus.

Privită sub aspectul descoperirilor arheologice, situația se prezintă la fel. Și aici s-au făcut multe cercetări arheologice de teren. În zona amintită, Mihalache Brudiu a înregistrat așezări aparținînd culturii Dridu lângă lacul Brateș, pe Valea Chinejei, la Vinători, Tulucești și Tătarca²⁴. Dintr-o descoperire întîmplătoare provine o urnă de incinerare găsită în punctul Valea lui Tuluc, tot lângă Brateș²⁵. Așezarea de la Șendreni, situată mai către Siret și cercetată parțial prin săpături, a dat un material ceramic bogat care se situează, în comparație cu Garvăn (Dinogetia) de pe malul din față, nu mai tîrziu de prima jumătate a secolului al X-lea²⁶.

Situațiile arheologice constatate în teren, în zona de șes dintre Siret și Nistru, redeschid problema soartei așezărilor de tip Dridu din perioada cuprinsă între sfîrșitul secolului al IX-lea pînă la jumătatea secolului al XI-lea. Din aceste zone de șes, puțin cercetate prin săpături arheologice, se pot smulge dovezi care să arate stadiul atins de dezvoltarea culturii locale sedentare pînă la instalarea pecenegilor și care a fost situația acestei culturi sub pecenegi. Zona centrală, a dealurilor, codrilor și depresiunilor dintre Siret și Nistru nu a avut de suferit direct din partea nomazilor pecenegi, dominația lor nedepășind zona sudică de stepă pînă în prima jumătate a secolului al XI-lea.

În Podișul Central Moldovenesc așezările din secolele VIII—IX și X—XI, sincronice cu cele dintre Prut și Nistru din zona centrală, se află situate mai ales între apele Bîrladului și Vasluiului spre nord. Pe măsură

²³ Petre Diaconu, *Les Petchénègues au Bas Danube*, București, 1970, p. 50—55.

²⁴ M. Brudiu, *Materiale*, 9, 1970, p. 513 și 516.

²⁵ Ion T. Dragomir, *Danubius*, 1, 1967, p. 188 și nota 39.

²⁶ Din profilele publicate (vezi *Danubius*, 1, 1967, fig. 2, p. 133 și fig. 3, p. 134) ca și din informațiile scrise pe care le avem de la Dan Gh. Teodor, autorul cercetării, rezultă că la Șendreni sînt două niveluri de locuire; moneda din secolul XI ar aparține nivelului de deasupra bordeielor.

ce trecem către nord aflăm două zone de îndesire considerabilă a așezărilor din etapele amintite, în depresiunea Huși-Elan-Horincea. O a doua regiune în care sînt masate așezările din secolele VIII-IX și X e.n. este bazinul Bahluiului și al Jijiei inferioare²⁷. Dacă ținem seama că în depresiunea Elan-Horincea există șapte puncte unde pe același loc sînt descoperiri din ambele etape amintite mai sus²⁸, se poate conchide că dominația pecenegă nu a urcat din stepă în zonele înalte situate mai la nord, cel puțin pînă în secolul al XI-lea și am avea astfel o situație analogă cu cea constatată tot arheologic între Prut și Nistru în zonele de dealuri și păduri. Înmormîntările de nomazi din Moldova din zona centrală de la Bîrlad, Grozești, Holboca și Progota²⁹, înseamnă că sînt ulterioare anilor 1036—1048 cînd nomazii pecenegi urcă spre nord. Dealtfel după datele ce le posedăm nu putem spune cu siguranță dacă aceste monumente erau pecenege. Spre deosebire de Muntenia unde uzii nu s-au instalat, în Moldova sînt atestați și în toponimie. Pe valea Trotușului avem deja hidronime, semnalate mai demult, ca Uzul, Oituzul și topice ca trecătoarea Uzului, satul Poiana Uzului³⁰.

În privința pătrunderii pecenegilor dincoace de Siret în Cîmpia Munteniei, nu dispunem de izvoare istorice. Poziția solilor de dincoace de Dunăre care vin la Ioan Tzimiskes în timpul asediului Dristrei cerîndu-și iertare (ἀμνηστία) și supunîndu-se cu ai lor și fortificațiile lor arată că aceștia acționaseră pînă atunci în cadrul politic și militar al unei puteri ce excludea posibilitatea unei dominații pecenege³¹.

În timpul domniei lui Ioan Tzimiskes Imperiul bizantin stăpînea și la nord de Dunăre, în Muntenia. Pe teritoriul orașului București, cu ocazia lucrărilor de construire a planșeului Dîmboviței³² în zona Pieței Unirii și a Institutului medico-legal s-au găsit unele monede bizantine de la Ioan Tzimiskes care probabil proveneau din locuințe de tip Dridu. Monede izolate de la Ioan Tzimiskes s-au găsit și la Călărași, la periferia orașului³³.

Răstimpul cel mai prielnic pentru pătrunderea pecenegilor în Muntenia pînă la Dunăre ar fi cel dintre 976 cînd începe răscoala bulgarilor și anul 1000 cînd cad în mîinile bizantinilor Preslavul Mare și Mic și Pliska. Este greu de crezut că pecenegii ar fi pătruns abia la anul 1000³⁴ și că timp de aproape un sfert de veac s-ar fi aflat într-un imobilism politico-militar, mai ales că între ei și Bizanț exista tratatul încheiat în 971 care i-ar fi obligat să intervină la cererea Imperiului bizantin, periclitînd răscoala bulgară din 976 de după moartea lui Ioan Tzimiskes. Mai ales că între 972 (data uciderii lui Sviatoslav) și 980 cînd pecenegii apar din nou angajați

²⁷ N. Zaharia, M. Petrescu-Dîmbovița, Em. Zaharia, *Așezări din Moldova. De la Paleolitic pînă în secolul al XVIII-lea*, București, 1970, harta nr. 10, în anexă.

²⁸ *Ibidem*, p. 128. Autorii atrag atenția dealtfel asupra elementului de continuitate, urmînd ca situațiile acestea să mai fie verificate ulterior.

²⁹ Vezi M. Sâmpetru și D. Șerbănescu, SCIV, 22, 1971, 3, p. 449—450.

³⁰ *Marele dicționar geografic al României*, IV, București, 1901, p. 556 și V, București, 1902, p. 699. Vezi și C. Necșulescu, RIR, 9, 1939, p. 204.

³¹ Cedrenus, *Historiarum Compendium*, II, Bonn, 1839, p. 401, 19—21; Petre Diaconu, *Les Pelchénègues au Bas-Danube*, București, 1970, p. 23—24.

³² Informație de la Iulia Constantinescu, pe atunci custode la Muzeul de istorie a orașului București, căreia îi aducem mulțumiri (lucrare în mss.).

³³ Irimia Dimian, SCN, 1, 1957, p. 199.

³⁴ Petre Diaconu, *op. cit.*, nota 94, la p. 38.

într-un război, de astă dată cu cneazul Vladimir, aceștia sînt arbitri ai situației, iar Rusia Kieviană, slăbită, nu a întreprins nimic împotriva lor în acest timp, și nici între anii 980—988. Deci mai ales între 976 (980) și 988, pecenegii neangajați în lupte în altă parte puteau interveni nestin-gheriți împotriva bulgarilor, instalîndu-se amenințători pe mal, de la cotul Dunării în sus, pînă la Olt.

În *Povest Vremennîh Let*³⁵ pecenegii apar prinși în lupte aproape continuu cu Rusia Kieviană după 988 pînă la 997 și este greu de înțeles că ar fi putut acționa în acest timp și în vest, ocupînd Muntenia. Pe de altă parte, Bizanțul nu se folosește de Rusia Kieviană împotriva bulgarilor deloc după 976. Cronica rusă nu menționează nici un fapt mai însemnat între 998 și 1014. Dealtfel pentru perioada de după Ioan Tzimiskes pînă la jumătatea secolului al XI-lea nu cunoaștem descoperiri monetare bizantine în Muntenia în timp ce monedele bizantine sînt numeroase, în descoperiri izolate sau în tezaure, începînd cu jumătatea veacului XI și în special cu secolul al XII-lea, mai ales în vremea Comnenilor³⁶.

Spre deosebire de alte zone discutate pînă acum, în șesul Munteniei s-au găsit 10 morminte aparținînd nomazilor tiurci tîrzii care se grupează teritorial : șase în județul Ilfov și patru în județul Brăila. Cinci din cele șase morminte despre care este vorba aici au fost prezentate anterior, cel de la Curcani în detaliu, iar cele de la Jilava, Tangîru, Oltenița („La Iordoc”) și Movilița succint. Credem că este necesar a aduce noi precizări mai ales că în timpul din urmă s-au adăugat descoperirile importante făcute la Lișcoteanca și Rîmnicelu (județul Brăila) mai demult și în ultima vreme de către Nicolae Harțuche și Fl. Anastasiu. Asupra mormîntului de la Lacul Tei (orașul București) care necesită o discuție aparte, ne vom opri mai apoi. Mormîntul de la Curcani (județul Ilfov) a servit ca punct de plecare pentru datarea prezenței nomazilor în Muntenia deoarece a fost descoperit pe teritoriul unei așezări de tip Dridu, din punctul „Potcoava”, în vatra satului Curcani, al cărei strat de cultură l-a străpuns. În groapa mormîntului s-au găsit cioburi de vase ceramice aparținînd culturii Dridu. Situația stratigrafică de aici a fost coroborată cu cea din punctul „Moara”, situat tot la marginea satului Curcani, la aproape 400 m de lacul Potcoava, unde săpăturile arheologice au dus la descoperirea unor bordeie din care s-a recoltat o mare cantitate de ceramică aparținînd culturii Dridu. Ceramica din punctul „Moara” se datează, de asemenea, după formă și decora, în mod obișnuit în secolul al X-lea, la jumătatea acestui veac. Subliniem că lipsesc din această așezare atît forme și specii ceramice cît și elemente de ornamentare specifice începutului secolului al XI-lea, de pildă. Fapt ce ne-a determinat, împreună cu caracteristicile pieselor de inventar din mormîntul călărețului nomad, să punem încetarea locuirii Dridu din punctele „Moara” și „Potcoava” în legătură cu instalarea nomazilor în zonă. Faptul că sub Ioan Tzimiskes stăpînirea bizantină a fost prezentă în stînga Dunării, iar punctul în care a fost descoperit mormîntul de călăreț nomad de la Curcani se află doar la 12 km de Dunăre, ne-a îndreptătit

³⁵ *Povest vremennyh let*, Moscova, 1950, p. 53—75.

³⁶ Pentru descoperiri de monede bizantine din Muntenia vezi : Irimia Dimian, SCN I, 1957, p. 202 (Ciurelu și Copuzu), și p. 203 (Dedulești); Ileana Băncilă, SCN, I, 1957, p. 425; Octavian Iliescu, SCN, 3, 1960, p. 493—495; A. Atanasiu, SCN, 5, 1971, p. 390.

să restrângem datarea acestuia la ultimul pătrar al secolului al X-lea. Descoperirea în 1968 în punctul „Renie” situat la 4 km nord de Oltenița (și la 150 m de punctul „La Iordoc”) a unui mormînt de înhumație din categoria celor aparținînd nomazilor tiurci a ridicat numărul acestor înmormîntări la șase în cuprinsul județului Ilfov.

Mormîntul a fost tăiat de buldozer cu prilejul lucrărilor de excavații făcute pentru construirea unui dig spre Argeș. În mormînt se afla un schelet de om orientat cu capul la vest. În stînga scheletului uman se aflau oase de cal, de la picioare, depuse ritual. Craniul omenesc și probabil și cel de cal au fost distruse de buldozer. Din inventar au fost recuperate, o scoabă (?), un cuțit (găsit la picioare) și o piesă fragmentară nedeterminată, aflată în dreptul bazinului; toate din fier³⁷. Fiind doar la 150 m de mormîntul descoperit în punctul „La Iordoc” se poate spune pe baza acestui criteriu topografic și mai ales în temeiul ritualului, că amîndouă pot fi atribuite aceleiași grupe de nomazi. Pentru mormîntul din punctul „La Iordoc” putem aduce precizări în plus și anume că zăbala de fier este dintr-o singură bară, cu inele la capete³⁸. La Lișcoteanca și Rîmnicelu, ritualul de îngropare este același ca la înmormîntările descoperite în județul Ilfov cu excepția unui singur mormînt în care capul și picioarele calului au fost depuse în dreapta răposatului. Între piesele ce formează inventarul mormintelor de la Lișcoteanca și Rîmnicelu, s-au găsit și zăbale de fier de același tip cu cele găsite în mormintele descoperite în Ilfov, adică făcute dintr-o singură vergea. Deci după ritual și piesele de bază de inventar ele se grupează, ceea ce a făcut pe autorii descoperirilor de la Lișcoteanca și Rîmnicelu să alăture cele patru morminte de aici la grupa nomazilor pece-negi. Din punct de vedere cronologic, înmormîntările de la Lișcoteanca și Rîmnicelu se încadrează, după autorii descoperirii, în secolul al XI-lea³⁹. Remarcăm faptul că în mormîntul 11 de la Rîmnicelu s-au găsit doi cercei de aur în formă de verigă cu capetele unite. Acest tip se întîlnește la Sarkel-Belaia Veja în necropola plană frecvent în morminte din perioada rusă (de după 965 e.n.)⁴⁰. Descoperirea unui amnar⁴¹ în formă de B, într-unul

³⁷ Datele privind mormîntul de la Oltenița, punctul „Renie”, au fost înregistrate la fața locului în 1971 de către colectivul Muzeului de arheologie din Oltenița, care a făcut un mic sondaj pentru precizarea poziției de îngropare. Piesele recuperate ne-au fost încredințate spre publicare, fapt pentru care aducem mulțumirile noastre.

³⁸ Mulțumim lui Sebastian Morintz care ne-a încredințat inventarul mormîntului descoperit la Oltenița, în punctul „La Iordoc”.

³⁹ N. Harțușche și Fl. Anastasiu, *Morminte de călăreți nomazi descoperite în județul Brăila* (Comunicare prezentată la 25 octombrie 1972 la Sesiunea științifică „Pontica'72” a Muzeului de arheologie din Constanța), Pontica, 6, 1973 (sub tipar).

⁴⁰ O.A. Artamonova, MIA, 109, 1963, fig. 118/3, p. 179; vezi și S.A. Pletneva, MIA, 109, 1963, p. 254.

⁴¹ Amnarele în formă de B ca și cele ovale-elipsoidale nu se găsesc în complexe arheologice din secolele X-XI, însă apar de obicei împreună în medii arheologice începînd cu secolul al XII-lea, după cum reiese din studiile publicate în ultimii ani. Remarcăm că amnarul de forma literei B nu ne este cunoscut pînă acum printre descoperirile din zona nord-pontică. Nici B.A. Kolcin și nici G.A. Fedorov-Davidov nu prezintă amnare în formă de B (vezi MIA, 65, 1959, fig. 84 și 85, p. 101 și 103, respectiv fig. 12, p. 66 Fedorov-Davidov). În România, Ungaria și Bulgaria se găsesc însă astfel de amnare (vezi, Petre Diaconu, Dacia, N.S., 16, 1972, p. 317-323, care remarcă datarea acestor tip de amnar în secolul XI se baza pe Jozsef Hampel, *Alterthümer des frühen Mittelalters in Ungarn*, Braunschweig, I, 1905, p. 850 și fig. 202, p. 113. Însă în cimitirul de la Bodrog-Vécs, de unde provine amnarul discutat există înmormîntări mai tîrzii, care pot fi considerate ca aparținînd secolelor XII-XIII. Tot din această necropolă avem și un amnar ovoid, ceea ce întărește afirmația noastră (vezi Dókus Gyula, ArchErt, 20, 1900, I, fig. 4/14, p. 43).

din mormintele de la Lișcoteanca, care reprezintă un tip ce apare abia în secolul al XII-lea, legată de prezența, în alt mormânt, a cerceilor de aur amintiți, poate să asigure datarea acestor morminte la jumătatea secolului al XI-lea, cel cu amnar în formă de B s-ar plasa chiar la începutul secolului al XII-lea. Este posibil ca grupul de la Rîmnicelu-Lișcoteanca să reprezinte un nou val de pecenege, dintre aceia scoși de uzi din locurile lor de dincolo de Nipru nu mult înainte de 1036.

În legătură cu mormintele din județul Ilfov, exceptînd mormîntul de la Curcani, pentru celelalte, de la Jilava, Tangîru, Oltenița („La Iordoc”) și Movilița, unde nu a fost întîlnit raportul stratigrafic de la Curcani, nu dispunem de elemente de datare, care să fixeze aceste înmormîntări în ultimul pătrar al secolului al X-lea. Motiv pentru care în studiul publicat anterior nici nu au fost fixate cronologic în ultimul sfert al secolului ci au fost doar atribuite neamului pecenegilor și raportate, se înțelege, la primele decenii ale secolului al XI-lea. Socotim că cele cinci înmormîntări pecenege din punctele amintite mai sus (cu excepția celei de la Curcani) pot fi din prima jumătate a secolului al XI-lea, fără să dispunem de o dovadă sigură că vreunul dintre ele nu ar putea fi din ultimul sfert al secolului al X-lea. Deci toate șase s-ar situa în perioada deplinei dominații pecenege în șesul Munteniei între anii 976(987)—1048 e.n.

Putem trage o concluzie globală pe baza descoperirilor de înmormîntări ale nomazilor din Muntenia, făcute pînă acum. Anume: 1, în 9 morminte în care s-a găsit schelet de om ritualul este același și nu apar decît deosebiri secundare: răposatul întins pe spate cu capul la vest, alături, în stînga decedatului (cu o excepție), se depunea un cap de cal cu botul la vest și oasele de la picioarele dinainte și dinapoi, toate așezate în lung. În nici o situație nu s-au descoperit îngropări de cai întregi, nici în groapa mormîntului la un loc cu răposatul, nici în afara gropii; 2, întotdeauna cînd s-a descoperit o zăbală de fier (și s-au găsit în total 7 la 10 morminte, dacă o includem și pe cea găsită la mormîntul cenotaf de la Jilava), aceasta este de tipul zăbalelor făcute dintr-o singură bară, prevăzută la capete cu ochiuri fixe și inele mobile; 3, tipul de mormînt este groapa simplă, dreptunghiulară cu colțurile rotunjite, uneori cu treaptă pentru așezarea capului și picioarelor de cal; adîncimile variază; 4, în nici unul din cazuri nu s-a găsit ceramică (vase sau fragmente) care să aparțină mormintelor nomazilor.

O singură descoperire, făcută cu ani în urmă, este vorba de un lot format din piese de armament și harnașament provenind dintr-un mormînt de călăreț de la Lacul Tei, se deosebește de toate celelalte vestigii găsite în mormintele rămase de la nomazii tiurci în Muntenia. Inventarul se compune dintr-o sabie, o secure, o zăbăluță și o scară de șa, toate din fier. După autori⁴², piesele în chestiune se datează din secolul al X-lea și sînt similare cu cele de tip maghiar, ceea ce-i face să nu excludă posibilitatea ca ele să fi aparținut unui călăreț maghiar. Observăm că zăbăluța are la unul din capete un inel în timp ce la celălalt inelul nu s-a păstrat. Într-adevăr deosebirea dintre acest inventar de mormînt și cele descoperite în înmormîntările pecenege din șesul Munteniei este evidentă. Deoarece se

⁴² Sebastian Morintz și D.V. Rosetti, în *Bucureștii de odinioară în lumina săpăturilor arheologice* (București), 1959, p. 34 și pl. 33/3, 4, 5.

situează în aceeași zonă în care s-a găsit și mormîntul de la Măgura Jilavei⁴³, care este peceneg, am căutat să confruntăm ritualul de înmormîntare peceneg așa cum se prezintă el în mormintele din Muntenia, cu cel de la Lacul Tei, spre a vedea dacă morminte cu același ritual și aparținînd aceluiași grup nomad pot avea cumva piese de inventar de bază diferite, cum ar fi în cazul de față zăbăluța și celelalte piese însoțitoare, ce provin din mormîntul de la Tei. Din informațiile primite de la Dinu V. Rosetti⁴⁴ rezultă că inventarul despre care este vorba reprezintă o recuperare de la o cărămidărie. Nu se poate ști nimic despre mormînt și ceea ce cuprindea ca material osteologic, deoarece a fost distrus de cărămidari. Pe locul de îngropare nu era nici tumul și nici tell. Ar fi vorba de un mormînt plan. Celălalt inel al zăbalei nu s-a păstrat. Deci în cazul de față nu dispunem de astfel de elemente de ritual ca: orientarea și poziția scheletului, prezența oaselor de cal în mormînt, locul unde erau așezate, modul cum erau dispuse și orientarea craniului de cal. Lipsiți fiind de acest element esențial, cum este ritualul, nu putem îngloba acest mormînt, numai după piesele de inventar, în grupa nomazilor pecenegi, mai ales că acestea diferă de cele găsite în mormintele pecenege din Muntenia și pentru că se pare că aceste piese sînt mai timpurii situîndu-se în secolul al X-lea, probabil sub limita cronologică propusă de noi pentru pătrunderea pecenegilor în Muntenia, care ar fi 976 sau 988 e.n. Din motivele arătate, credem că pînă la noi descoperiri trebuie menținută datarea și atribuirea etnică făcută pînă acum⁴⁵.

⁴³ Petre Diaconu, *Dacia*, N.S., 16, 1972, p. 318 și nota 9 la aceeași pagină, se referă la un amnar de fier găsit în mormîntul de la Jilava, ilustrat la fig. 1/10, p. 207 și text p. 210 în *Germania*, 18, 1934. Însă amnarul amintit provine dintr-o groapă cu ceramică Dridu, deci din context de locuire din punctul „La Stejar”, Bucureștii Noi.

⁴⁴ Informație primită de la Dinu V. Rosetti, pe atunci conservator al Muzeului de istorie a orașului București.

⁴⁵ Piesele păstrate ce formează inventarul mormîntului de călăreț de la Lacul Tei au analogii apropiate și îndepărtate. Scara de șa reprezintă varianta cu ochi unghiular de prindere a trăgătorilor (B I la Fedorov-Davidov, *op. cit.*, fig. 1, p. 12 și p. 14 și 15) deși față de aceasta prezintă deosebiri mici, dar sesizabile, care necesită separarea ei într-o variantă aparte, maghiară, a tipului B I. Scări de șa aproape identice s-au găsit în România, la Cluj, în morminte maghiare din secolul al X-lea (vezi *Istoria României*, I, 1960, fig. 190/11, p. 771) și la Siclău (jud. Arad), în complexe asemănătoare (vezi M. Rusu și E. Dörner, *Materiale*, 8, 1962, fig. 4/2, stînga, p. 709). Piese asemănătoare se găsesc în număr mare în Ungaria în morminte de călăreți maghiari din secolul X (vezi, de pildă, Szendrei János, *ArchErt*, 18, 1898, fig. 1/5, (în special), p. 10 și fig. 2/1, 2, 3 și 4 la p. 11). Pentru acest tip de scară de șa vezi și J. Hampel, *Allerthümer des frühen Mittelalters in Ungarn*, III, Braunschweig, 1905, pl. 339/5 și pl. 340/3 și pl. 356/1.

Zăbăluța de la Lacul Tei corespunde aproximativ cu tipul G II de la Fedorov-Davidov (*op. cit.*, fig. 2, p. 17). Acest tip se găsește între altele, în necropola de la Tankeevka (reg. Kazan) din secolele IX-X e.n. (idem, *op. cit.*, p. 20). De remarcat că la Tankeevka, în tumulul b/No., s-a găsit o scară de șa de tip B I, varianta a doua și un topor de luptă, ambele prezentînd asemănări destul de evidente cu obiectele de același fel găsite la Lacul Tei (cf. MIA, 62, 1958, fig. 3/10, p. 157). Mormîntul de la Tankeevka a fost datat de S.A. Pletneva din secolele IX-X e.n., însă a fost trecut greșit între vestigiile pecenege (*ibidem*). Zăbăluțele (piese confecționate din două bare, cu inele la capete, de obicei mari) însoțesc frecvent scările de șa de tip B I (vezi *Istoria României*, I, 1960, fig. 190, p. 771; M. Rusu și E. Dörner, *op. cit.*, fig. 4, p. 709; Szendrei János, *op. cit.*, fig. 1/8, 9, 11 la p. 10; toporul de luptă (tip III la Fedorov-Davidov, *op. cit.*, fig. 12, nr. 9/III, p. 66) se găsește la Sarkel în stratul chazar, în necropola de la Saltovo (S.A. Pletneva, *Ot keceviĵ k gorodam*, Moscova, 1967, fig. 43/25, p. 159), în regiunea Volgăi în secolul X și în Ungaria (Fedorov-Davidov, *op. cit.*, p. 85). Piesele descoperite la Lacul Tei se află la Muzeul de istorie a orașului București (scara de șa inv. nr. 2930/1957; zăbăluța, inv. nr. 2928/1957; securea, inventar nr. 2944/1957).

Înainte de a încheia trecerea în revistă a vestigiilor rămase de la nomazi, socotim necesar a face o precizare în legătură cu atribuirea etnică a mormintelor de acest fel din Muntenia. În regiunile unde mai multe neamuri nomade aflate în migrație din Asia Centrală spre Europa, tiurce în cazul de față, s-au întilnit și au ocupat în decursul vremii același teritoriu, unde au și conviețuit, iar după o vreme unele piese de port, arme și harnașament, au trecut poate de la unele la altele și avem în vedere în acest caz regiunile unde erau așezați vasalii turcomani ai Rusiei kieviene „glugile negre”, desigur că este greu de separat ce este uz de ceea ce este peceneg, ca ritual și inventar.

Însă într-o regiune din România cum este Muntenia lucrurile se simplifică oarecum de la sine, deoarece, în această zonă, uzii nu s-au instalat, ci doar pecenegii și cumanii. Deci o atribuire greșită sau o confundare a înmormintărilor pecenege cu cele uze nu este posibilă. Cele cumane se deosebesc de cele amintite mai sus atât ca epocă cât și prin ritual și inventar ce se datează cronologic diferit, deoarece distanța în timp între pătrunderea pecenegilor în Muntenia și intrarea cumanilor în aceeași zonă este totuși destul de mare. Deci, considerăm un lucru stabilit că pecenegii în afară de faptul că se îngropau în tumuli sau tell-uri (fapt știut deja mai înainte) aveau ca trăsături esențiale de ritual așezarea răposatului întins pe spate cu capul la vest și depunerea alături, în stînga lui, a unui cap de cal orientat invers față de cadavru, deci cu botul la vest, iar în continuare, tot în lung, către est, se așezau picioarele de cal. Ca piesă de inventar principală în afară de arme (vîrfuri de săgeți) și de obiecte mici de uz personal ca amnare și cuțite se găsește frecvent, dintre piesele de harnașament zăbala de fier (cu o singură bară), cu inele simple, mobile la capete, între-maxilarele craniului de cal. Scări de șa de obicei nu se găsesc, cu excepția celei din mormîntul de la Movilița, care nu a putut fi recuperată.

Înmormintările pecenege din Cîmpia Munteniei se încadrează dacă folosim sistemul de clasificare al lui G. A. Fedorov-Davîdov⁴⁶, în patru tipuri aparținînd aceleiași grupe, B. Socotim necesar să le cuprindem într-un tabel, în care elementele de ritual să fie puse alături cu inventarul, în special cu tipul de zăbală.

Cele două cazuri notate cu B II (B III) se explică prin aceea că aceste morminte reflectă trecerea de la groapa cu treaptă în pămînt cruțat pentru depunerea capului și picioarelor de cal (B III) la mormîntul cu groapă fără treaptă (B II), cînd capul și picioarele calului sînt depuse la nivel cu defunctul.

Dacă comparăm datele din tabelul de mai jos cu tabelele întocmite de G.A. Fedorov-Davîdov pe baza descoperirilor de caracter nomad

⁴⁶ G.A. Fedorov-Davîdov, *op. cit.*, p. 124—125. În grupa B se cuprind toate înmormintările în care s-a găsit un schelet de om întins pe spate cu capul la vest, însoțit de schelet de cal sau numai de craniu și oasele de la picioare ale calului. Tipurile I, II, III și X din cadrul grupei B se deosebesc după modul de așezare al capului și picioarelor de cal însă în toate aceste cazuri craniul de cal este cu botul la vest. La tipul B II, craniul și oasele de la picioare ale calului se află în stînga (la nord) scheletului de om, la nivel cu acesta. La tipul B III, craniul și oasele de la picioare ale calului se află tot în stînga scheletului uman, însă pe o treaptă de pămînt cruțat. La tipul B X, acestea se află în dreapta (la sud) scheletului de om, la nivel cu acesta. La tipul B I, groapa de mormînt este strîmtă spre deosebire de tipurile B II, B III și B X, caracterizate prin groapă largă; în cazul tipului B I, craniul și oasele de la picioare ale calului se află deasupra scheletului uman, separate printr-un strat de pămînt de umplutură.

Nr. crt.	Locul descoperirii	Tipul de înmormintare	Tipul de zăbală	Alte piese din inventar	Adâncimea de îngropare	Locul de îngropare	Observații
1	Com. Bila, satul Tanglu Jud. Ilfov	B II	V I	Amnar de fier cu acoladă		Tell gumelnițean	
2	Com. Movița Jud. Ilfov	B III	Zăbala nu a putut fi recuperată. A rămas jumătate de verigă de fier de la zăbală	Fragment dintr-o cataramă indoită la mijloc ; șapte vîrfuri de săgeți de fier ; două piese de os pentru tolbă	-1,65	Nu se află nici o urmă de tumul, dar în apropiere există un tumul nesăpat	Treaptă de pămînt cruțat pe care se aflau oasele de cal. Mormînt parțial distrus. A avut și scări de șar, dar nu au putut fi recuperate.
3	Oltenița („La Iordoc”) Jud. Ilfov	B II (BIII)	V I	mărgele de sticlă	-1,00	Nu există tumuli în acest loc ci un dîmb cu înmormintări sarmatice	Craniul de cal pe postament de pămînt de umplutură. Mormînt de copil.
4	Com. Curcani („Potcoava”) Jud. Ilfov	B II (B III)	V I	cataramă de fier ; 4 vîrfuri de săgeți de fier (recuperate două)	-1,80	Tumulul nu s-a păstrat	Postament de pămînt de umplutură pentru craniul de cal și două oase de la picioare ; sub acestea alte șase oase de la picioare, ceva mai jos. Parțial distrus de căuțatori de comori.
5	Oltenița („Reniș”) Jud. Ilfov	B II	Zăbala probabil distrusă odată cu craniul de cal	Amnar de fier, cuțit de fier, o piesă fragmentară nedeterminată ; 2 torțițe de fier în apropiere	-0,35	Nu sînt urme de tumuli în acest loc ; există înmormintări sarmatice în același loc.	Mormînt parțial distrus de lucrări ne-arheologice.
6	Com Rîmniceleu Jud. Brăila (M.11)	B II	V I	Doi cercei de aur tip verigă, simpli cu capetele unite.	-1,50	Popină.	

Nr. crt.	Locul descoperirii	Tipul de înmormintare	Tipul de zăbală	Alte piese din inventar	Adâncimea de îngropare	Locul de îngropare	Observații
7	Com. Bordei-Verde satul Lișcoteanca („Movila Olarului”) Jud. Brăila (M. 5)	B X	V I	Lamă de sabie de fier cu un singur tăiș; o placă de os de la tolbă.	-1,85	Tell.	Craniu și oasele de cal s-au găsit la sud în dreapta scheletului.
8	Com. Bordei-Verde satul Lișcoteanca („Movila Olarului”) Jud. Brăila (M. 9)	B II	V I	Amnar de fier în formă de B și silex (scăpărici); vîrf de săgeată de fier foliform. Trei plăci de os; cute de gresie.	-1,75	Tell.	
9	Com. Bordei-Verde satul Lișcoteanca („Moș Filon”) Jud. Brăila (M. 5)	B II	Zăbala nu a putut fi recuperată	Fragment de lamă de cuțit de fier cu mîner de os.	-0,90	Tell.	Mormînt tăiat de o groapă recentă.
10	Com. Jilava („Măgura” Jilavei) Jud. Ilfov	I*	V I	Vîrf de lance de fier.	-0,60	Tell gumelnițean. Sînt și înmormintări sarmatice aici.	Genotaf; Craniu de cal și oase de la picioarele ale calului, grămăjoară la est de craniu.

tîrziu din spațiul nord-pontic, cu referire specială la tipurile de înmormintări⁴⁷, observăm că înmormintările din grupa B tipurile II, III și X, care își găsesc corespondențe în România în Cimpia Munteniei, se localizează în felul următor în întinderile din nordul Mării Negre:

Tipul B II, care domină în Muntenia, este reprezentat în perioada întia cronologică (secolele X—XI) doar prin două înmormintări în regiunea Donului inferior și una singură în regiunea Nistrului.

Tipul B III, printr-un singur mormînt situat în regiunea Volgăi inferioare.

Tipul B X tot printr-un singur mormînt aflat în regiunea Nistrului. Remarcăm totuși că la Sarkel, mormîntul din gorganul 54 este de tip B X.

Tipul B I, care lipsește în Muntenia, cel puțin pînă acum, este reprezentat în regiunea Volgăi inferioare prin 11 morminte, iar în zona Uralului de sud, a Donului de jos și a Nistrului, doar prin cite unul singur.

⁴⁷ Idem, *op. cit.*, tabelul 14 la p. 134 și tabelul 15 la p. 142; vezi și p. 128 pentru înmormintări-cenotaf. *(litera I).

Din perioada întâia cronologică, am avea deci în regiunea Nistrului în total trei înmormintări, aparținând tipurilor B I, B II și B X. Din perioada a doua cronologică (secolul al XII-lea) am avea în spațiul nord-pontic 13 înmormintări de tipul B II în Porosie, 6 la Donul inferior și câte una în zona de la nord de Marea de Azov, a Uralului de sud și în zona Nistrului.

Tipul B III ar fi reprezentat în același spațiu geografic prin două înmormintări, una la Donul inferior și alta în Porosie, iar tipul B X printr-o singură înmormintare descoperită în regiunea Nistrului. Tipul B I, doar prin două înmormintări la Donul de jos și una în bazinul nordic al Donețului.

Oumulate, înmormintările din zona Nistrului din ambele perioade cronologice se ridică doar la două de tip B II și alte două de tip B X nici una de tip B III (în Muntenia avem una) și una de tip B I (în Muntenia nu avem nici una de acest tip, însă există în Moldova, la Probota).

Dacă înmormintările de tip B II și B III sînt comune pentru întinderile de la Volga la Dunăre, în privința celor de tip B I și B X situația se schimbă. Consemnăm prezența tipului B I în regiunea Nistrului și la nord, dincoace, de Prut, la Probota. Deci s-ar putea să apară și în Muntenia, în viitor. În schimb tipul B X se întâlnește în ambele perioade cronologice numai în regiunea Nistrului și în Muntenia (cu excepția celui amintit de noi de la Sarkel). În Muntenia toate cele trei tipuri constatate (B II, B III și B X) sînt însoțite numai de zăbale dintr-o singură bară.

Ar fi interesant de știut dacă în mormintele de tip B I, B II, B III și B X din spațiul nord-pontic se află zăbale de un singur tip sau nu ⁴⁶, precum și cu ce tipuri de scări de șa apar împreună. În legătură cu gruparea mormintelor de tip B I, observăm că din totalul de 17 morminte, 14 sînt din perioada întâia cronologică și trei din perioada a doua. Din cele 14 din prima perioadă, doar unul singur a fost descoperit în regiunea Nistrului, în schimb 11 se concentrează la Volga de Jos; celelalte două sînt izolate, unul în regiunea Uralului de sud și altul la Donul inferior.

Din perioada a doua sînt doar trei, însă acum nu mai apar la Volga inferioară, ci mai la vest, două în zona Donului de Jos și unul în bazinul nordic al Donețului. Probabil că acest tip de înmormintare corespunde mai degrabă pecenegilor decît uzilor, judecînd și după tipul de zăbală.

Oa o remarcă de ordin general, dedusă din repartizarea teritorială a înmormintărilor pecenege din Muntenia, se poate spune de pe acum că acestea sînt situate pe malurile apelor curgătoare sau ale lacurilor, cu rare excepții mai depărtate de acestea și numai în cîmpie (vezi harta la fig. 1).

Odată înmormintările pecenege discutate, urmează să ne oprim asupra mediului local, reprezentat de cultura Dridu și să încercăm să întrezărim modul cum s-a repercutat inițial instalarea nomazilor în Muntenia, tulburarea produsă, proporțiile și efectele ei imediate și ulterioare. Toate acestea vor fi privite în lumina săpăturilor arheologice făcute în numeroase așezări Dridu din Muntenia și vom insista desigur și asupra acelor locuiri de tip Dridu care sînt cam pe același loc sau în aceeași microzonă cu înmormintări pecenege.

Ținta pecenegilor la pătrunderea lor în Muntenia ca și în alte locuri unde poposiseră pînă atunci a fost cîmpia nemărginită, presărată cu movile,

cea descrisă de Odobescu. Fiind crescători de vite, de oi și cai, însă și de cornute mari, ei ținteau ocuparea pășunilor de lângă lacuri sau cursuri de apă ca Buzăul, Călmățuiul, Ialomița, Mostiștea, Dîmbovița, Argeșul, Neajlovul, Cîlniștea, Vedea etc.

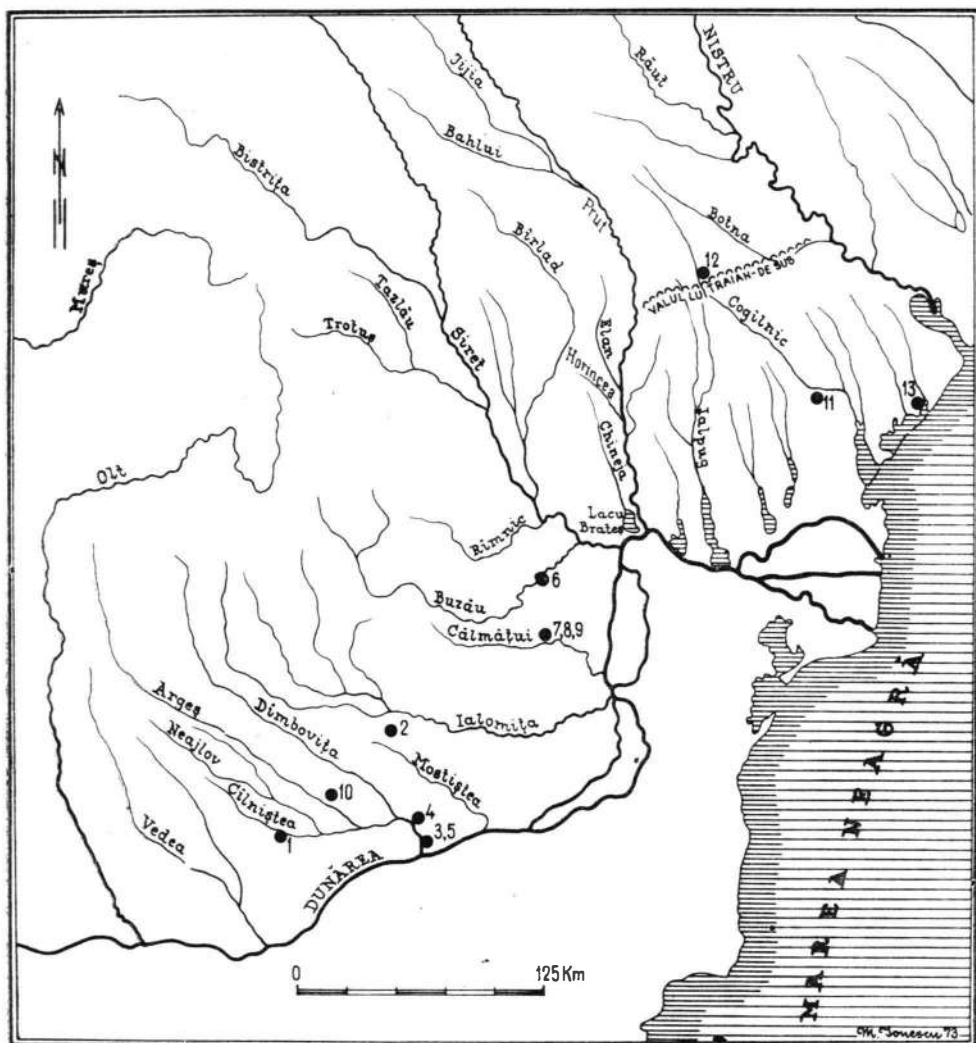


Fig. 1. Morminte pecenege din Cîmpia Dunării. 1 Tangiru; 2 Movilița; 3 Oltenița („La Iordoc”); 4 Curcani („Potcoava”); 5 Oltenița („Renie”); 6 Rîmnice; 7 Lișcoteanca („Movila Olarului”); 8 Lișcoteanca („Movila Olarului”); 9 Lișcoteanca („Moș Filon”); 10 Jilava („Măgura Jilavei”); 11 Pavlovca; 12 Grădiștea; 13 Tuzla.

Pătrunderea nomazilor în Cîmpia Munteniei se poate demonstra și pe baza datelor obținute din săpăturile făcute în unele așezări și necropole ale culturii Dridu. Desigur că nu toate așezările acestei culturi din cîmpie au încetat să existe datorită năvalei nomazilor amintiți și este posibil

ca unele să fi dispărut și din alte motive, ceva mai înainte de acest eveniment, tot în cursul secolului al X-lea, însă nu în ultimul sfert al acestui veac.

Până la studierea comparativă a tuturor materialelor arheologice și tipurilor de bordeie (și instalații de încălzire) din așezările de tip Dridu din Muntenia de cîmpie, se poate face o apreciere globală, avînd ca linie istorică de separare instalarea pecenegilor în spațiul amintit, care a atras după sine modificări profunde, dat fiind vorba de întîlnirea a două societăți pe același teritoriu, cu moduri de viață și structuri simțitor diferite.

Sub rezerva stabilirii unei scări cronologice de detaliu pentru așezările și necropolele culturii Dridu din Muntenia, care ar duce la precizarea raportului cronologic real pentru fiecare complex arheologic local față de apariția nomazilor pecenegi, putem spune că deocamdată se conturează unele situații arheologice care pot fi puse în legătură cu acest eveniment. Grăitoare ni se par în această privință situațiile arheologice de la Dridu ⁴⁹, Bucov ⁵⁰, Ileana-Podari ⁵¹, Otopeni ⁵², Ohiscani ⁵³, unde, judecînd după materialele arheologice găsite (îndeosebi după ceramică), locuirile, respectiv îngropările în cazul din urmă, nu ating limita dintre secolele X și XI. De pildă, așezarea eponimă de la Dridu, unde întîlnim faze de locuire ce se succed una după alta în timp, cu diferite tipuri de bordeie, și așezarea de la Ileana-Podari se află în apropiere de Movilița, unde s-a descoperit un mormînt peceneg, mai bine zis locul de descoperire al mormîntului peceneg se află între aceste două localități cu așezări de tip Dridu, doar la cîțiva kilometri. Nu putem să nu punem încetarea locuirilor de tip Dridu din punctele amintite pe seama pătrunderii pecenegilor, chiar dacă mormîntul de la Movilița s-ar data în prima jumătate a secolului al XI-lea. Probabil că există și morminte pecenege ceva mai timpurii în zona amintită. Dacă pecenegii ar fi intrat în Muntenia la începutul secolului al XI-lea sau în prima jumătate a acestui veac, s-ar fi găsit în așezările culturii Dridu care și-au încetat existența la intrarea lor, ceramică decorată cu ornament executat cu roțița, ceea ce nu se constată.

Desigur că pecenegii au distrus așezările culturii Dridu aflate în drumul lor, situate între apele din cîmpie, zonă ocupată de nomazi ca pășune cu surse de adăpat pentru vite. În rest, cultura Dridu s-a dezvoltat în continuare, în așezările ferite din zonele de dealuri și păduri.

Dacă ne amintim că doar cu cîțiva ani mai înainte căpeteniile locale se închinaseră împăratului Ioan Tzimiskes, cu ai lor și întăriturile lor, putem presupune că nomazii și-au instalat străjile în fortificațiile localnicilor, îndepărtîndu-i pe aceștia, după cum procedaseră la Nistrul de Jos.

Oricum, structura socială locală, caracterizată prin cristalizarea relațiilor feudale a fost serios lovită. Desigur că interesează tot așa de mult și aspectul etnic local al societății de la nord de Dunăre, care nu era

⁴⁹ Ar fi utilă întocmirea unor astfel de tabele privind grupele de înmormîntări în cadrul aceleiași zone, care să cuprindă juxtapunerea tipului de înmormîntare și a inventarului (zăbală, scări de șa etc.), precizări topografice de detaliu (chiar în cadrul aceleiași zone) și cronologia.

⁵⁰ Eugenia Zaharia, *Săpăturile de la Dridu*, București, 1967, p. 19—75.

⁵¹ Maria Comșa, *SCIV*, 10, 1959, 1, p. 82—83; idem, *Materiale*, 6, 1959, p. 567—571.

⁵² Vlad Zirra, *Materiale*, 5, 1959, p. 505.

⁵³ Valeriu Leahu, *MatIstMuz*, 7, 1969, p. 8—12.

⁵⁴ N. Harțușche. F. Anastasiu, I. Broscățean, *Danubius*, I, 1967, p. 154—157.

desigur uniform la venirea pecenegilor. Avem în vedere, în primul rând, grupurile de populație slavă ce nu se creștinase și deci nu se asimilase încă în masa românilor. Necropola de incinerare în urne de la Ohiscani (jud. Brăila) ar fi o dovadă în acest sens. Desigur că astfel de grupe de populație slavă mai erau încă destul de numeroase și în alte părți ale Munteniei la ivirea pecenegilor și s-au menținut în continuare o vreme, după cum o dovedesc și o serie de toponime și mai ales hidronime semnalate și studiate de multă vreme de istoriografia noastră, ca Prahova, Dîmbovița, Neajlov, Oricov, Glavacioc etc.

Ar fi de reținut și efectele invaziilor turcomane, în cazul de față al celor pecenege, asupra procesului de asimilare ce se efectua în rîndul societății locale și modul cum nomazii, la rîndul lor, care au rămas pe aceste locuri și s-au sedentarizat, au fost asimilați, pierzîndu-și etnicitatea.

Desigur că multe așezări din cîmpie s-au refăcut după instalarea pecenegilor, în alte locuri mai adăpostite, iar în anumite zone mlăștinoase din luncă și cîmpie este posibil să fi dăinuit chiar după ivirea pecenegilor.

Dealtfel, constatăm pe cale arheologică cum în locurile din preajma așezărilor locale, sedentare, apar elemente de cultură materială de caracter nomad, care presupun anumite legături între sedentari și nomazi.

La Străulești⁵⁴ (București) s-au găsit pandantive de tip peceneg. Prezența unei căldări de lut⁵⁵ găsită la Baldovinești (jud. Brăila) sau a unor fragmente din vase de acest gen descoperite la Dridu (jud. Ilfov), care provin din așezări ale nomazilor sedentarizați sau ale localnicilor, din această perioadă sau de mai târziu, implică influența elementului local asupra modului de viață nomad. De aceea, credem că în invaziile din 1027—1036, făcute în Imperiul bizantin, rolul principal l-au avut pecenegii veniți acum în aceste regiuni pentru prima oară de dincolo de Nipru, alungați de uzi, și nu cei instalați aici de mai multă vreme.

Socotim deci că a doua distrugere a unor așezări din Muntenia în măsura în care va fi dovedită, s-ar datora tot pecenegilor și nu uzilor a căror apariție meteorică la Dunăre nu a lăsat urme. Așa cum s-a arătat deja, uzii au trecut prin nordul Dobrogei, trecere atestată arheologic prin

⁵⁴ MatIstMuz, 6, 1969, fig. 10/1 p. 68 și p.67.

⁵⁵ În legătură cu prezența căldărilor de lut în Muntenia de cîmpie s-a emis ipoteza de către Petre Diaconu, că acestea ar proveni din complexe funerare (curgane). Pînă acum au fost semnalate în trei puncte: Baldovinești (jud. Brăila) — căldări și Coconi și Dridu (jud. Ilfov) — fragmente. Deoarece în așezările de tip Dridu din șesul Munteniei nu aflăm (pînă acum) căldări de lut, iar în Inmormintările pecenege din tumulii din cîmpia Munteniei ceramica lipsește cu desăvîrșire, credem că materialele ceramice amintite mai sus, provin din așezări din secolul al XI-lea din jumătatea de sud a Munteniei nedescoperite pînă acum. Remarcăm că în locurile amintite mai sus, în care s-a găsit această specie ceramică, nu sînt curgane. În legătură cu datarea acestor materiale ceramice credem că descoperirea fragmentelor de căldări de lut la Coconi împreună cu un fragment de vas decorat cu roțița (decor ce nu se întîlnește în așezările Dridu din Muntenia înainte de instalarea pecenegilor în această regiune) întărește datarea lor în secolul al XI-lea. Cu privire la aceste descoperiri, vezi P. Diaconu, Dacia, N.S., 8, 1964, nota 42, p. 253—254; Eugenia Zaharia, *Săpăturile de la Dridu*, București, 1967, p. 81 și pl. 15/7; Nicolae Constantinescu, *Coconi*, București, 1972, p. 29, și fig. 9 și nota 42 la p. 29. Căldări de lut fragmentare s-au descoperit și în așezarea de la Limbar-Căprăria (situată între Prut și Nistru la nord de Valul lui Traian-de-Sus și apa Botnei (I.G. Hîncu în *Očerki istorii kul'tury Moldavii*, Chișinău, 1971, p. 151 și fig. 50, p. 153).

distrugerile provocate la Garvăn (Dinogetia)⁵⁶ în 1065. Ohiar dacă o parte din ei au trecut în imperiu și prin Muntenia, aceasta a fost doar o trecere de pasaj, avînd caracterul unei fugi în masă din fața cumanilor și nu al unui atac, nefiind urmată de o instalare a lor aici. Nu cunoaștem toponime care să-i amintească pe uzi în Muntenia, în timp ce în Moldova avem. În Muntenia, aflăm în schimb unele topice ce amintesc de pecenegi. Peceneaga, vale și apă curgătoare în județul Buzău și Peceneaga, pădure în județul Brăila⁵⁷.

Grupuri mari de pecenegi care nu s-au instalat în sud în imperiu, în iarna anului 1048/1049, cînd a avut loc trecerea lor în masă, au rămas aici și s-au sedentarizat, asimilîndu-se în mediul local băștinaș.

De aceea este posibil ca sedentarizarea să se fi produs mai ales după această dată, cînd scăzînd numericeste, nomazii pecenegi nu-și mai puteau îndeplini rolul de stăpînitari față de localnici și raporturile s-au inversat.

Este posibil deci ca descoperirile razele de căldări de lut (întregi, fragmentare sau fragmente) din șesul Munteniei să indice așezări locale și turcomane sedentarizate, ce s-ar data mai ales începînd cu a doua perioadă pecenegă, și care ar fi aproximativ paralele în timp cu cea de la Răducăneni⁵⁸ din Moldova și cu altele asemănătoare ce vor fi existat în bazinul Jijiei și Bahluiului (la Spinoasa, Hlincea etc.) și în Podișul Central Moldovenesc⁵⁹ care nu pot fi datate, credem, mai devreme de jumătatea secolului al XI-lea.

Dealtfel, în Moldova de nord-est, în bazinul apelor amintite mai sus, situația arheologică necesită încă clarificări sub raportul nomazi-sedentari, deoarece aici, pe un teritoriu restrîns, în depresiunile Jijiei și Bahluiului, avem trei suprapuneri de situații arheologice la scurt interval de timp. Mai întii o mare densitate de așezări aparținînd culturii Dridu, apoi înmormîntări razele ale nomazilor turcomani, care se înșiră nu departe de apa Prutului, de la sud la nord pe o linie care ar începe de la Grozești și trece pe la Holboca și Probotă, ajungînd la Todireni (jud. Botoșani). După aceea urmează o serie de așezări din care a fost săpată cea de la Răducăneni, în care apar alături de ceramică de tip Dridu, căldări de lut. Din păcate înmormîntările nomazilor de aici nu pot fi atribuite unui

⁵⁶ Gh. Bichir, SCIV, 9, 1958, 2, p. 440, pune incendierea bordeiului-arcea de la Garvăn (Dinogetia) în legătură cu atacul uzilor din 1065. Vezi și fig. 2, p. 432 și p. 434—435 și nota 1, p. 434, pentru condițiile arheologice ale descoperirii și compoziția tezaurului ascuns în arcea. Era necesar ca și ceramica din arcea să fie comparată în monografia *Dinogetia I* cu cea din bordeiul 37 A—B de pildă, spre a se definitiva interpretarea dată. Trecerea uzilor peste Dunăre în imperiu a fost consemnată de scriitorii bizantini: vezi în acest sens, Michael Attaliates, *Historia*, Bonn, 1853, p. 83 (și paginile 85 și 87 pentru desfășurarea ulterioară a evenimentelor) și Skylitzes-Cedrenus, *Historiarum Compendium (Historia)*, Bonn, II, 1839, p. 654. O lucrare mai veche asupra invaziei uzilor este cea a lui C. Neculescu, RIR, 9, 1939, p. 185—206.

⁵⁷ *Marele dicționar geografic al României*, IV, București, 1901, p. 666.

⁵⁸ Pentru descoperirile de căldări de lut din Moldova, vezi Dan Gh. Teodor, *Materiale*, 8, 1962, p. 723—731 și P. Diaconu, *Dacia*, N.S., 8, 1964, fig. 4, p. 255 și p. 260.

⁵⁹ Căldări de lut s-au descoperit și în Podișul Central Moldovenesc, la Oltenești (jud. Vaslui) de pildă și în alte puncte (vezi V. Spinei, SCIV, 21, 1970, 4, p. 602—604). În aceeași zonă, la Dănești (jud. Vaslui) s-a găsit un pandantiv de bronz cordiform (M. Petrescu-Dîmbovița și Emilia Zaharia, *Materiale*, 8, 1962, fig. 9/1 p. 54 și p. 56). Prezența vestigiilor de caracter turcoman din ținutul dintre Prut și riul Birlad se leagă de același moment istoric al urcării turcomanilor spre nord, de după 1036 c.n., fapt ce explică și prezența acestor materiale și în cimpia Jijiei și Bahluiului și în regiunea dintre Prut și Nistru, la nord de Valul lui Traian-de-Sus și apa Botnei. Precizăm că nu avem în vedere căldările de lut de tip Castelu (sec. IX e. n.).

anumit grup, din cauză că nu dispunem de unele date esențiale privind ritualul și inventarul funerar, care să poată fi înmănunchiate și confruntate. Este posibil ca unele să fie pecenege, de după 1036. Însă cele de la Holboca au o orientare care nu se întilnește la pecenege sau uzi. Pe de altă parte, în mormîntul de la Probota întilnim depunerea capului și picioarelor de cal peste răposat, trăsătură neîntilnită pînă acum la mormintele pecenege din Muntenia. Mormîntul de la Probota s-ar încadra în tipul B I. Nu știm deocamdată ce s-ar putea atribui uzilor ca înmormîntări în Moldova.

Credem că grupul uzilor atestat de toponime pe valea Trotușului constituie o excepție, prezentînd doar o rămășiță răzlețită de masa de bază a uzilor la 1065 în condițiile cunoscute și fiind redus nu a putut exercita o dominație în Moldova, mai ales că doar la cîțiva ani după aceea își fac apariția cumanii. Probabil că uzii din bazinul Trotușului s-au sedentarizat de la început, fie că s-au desprins din ramura uzilor care a trecut Dunărea înapoi în 1065 îndreptîndu-se spre Rusia Kieviană, fie că au fost așezați de statul maghiar mai tîrziu, în care caz sensul mișcării lor ar fi contrar. În Transilvania de sud-est au fost identificate unele toponime ale populației locale românești ce desemnau pe pecenege și uzi, pe Valea Oltului ⁶⁰.

Elementele de toponimie turcomană din Muntenia au fost deja semnalate de Tomaschek și Jireček ⁶¹. În ultimii ani s-au determinat în Muntenia zone în care se întilnesc toponime și hidronime rămase de la pecenege și cumani ⁶². Grupa cea mai apropiată de zona unde se grupează morminte pecenege în Ilfov ar fi în cîmpia Burnazului, între Argeș și Dunăre, unde a fost descoperit mormîntul de la Tangîru. În schimb, în zona din stînga Argeșului nu avem astfel de denumiri.

În toată perioada dominației pecenege, jumătatea de nord a Munteniei ca și Moldova dintre Carpați și Prut (poate chiar pînă la apa Bîrladului) au rămas în afara stăpînirii pecenege și a tulburărilor provocate de instalarea acestora, însoțite de distrugeri.

În aceste zone întinse submontane și intramontane de depresiuni, dealuri și coline, evoluția societății locale aproape că nu a fost tulburată de nomazii pecenege, iar relațiile feudale se puteau dezvolta aici treptat în sînul obștilor, nestîjnite de factori de frinare externi.

După cum se știe evoluția în această direcție a fost ceva mai rapidă în Muntenia decît în Moldova. Desigur că acest fapt și-a avut importanța sa pentru dezvoltarea ulterioară în direcția constituirii statelor feudale românești. În încheiere socotim că atît instalarea pecenegilor în Muntenia în perioadele amintite cît și pătrunderea lor în Moldova în zona nordică, a Prutului și Nistrului, ca și așezarea unor grupuri de pecenege în Transilvania și Banat, ridică multe probleme ce urmează să fie lămurite în viitor și în care contribuția arheologiei va fi hotărîtoare.

⁶⁰ D.A. Rassovsky, în *Seminarium Kondakovlanum*, VI, Praga, 1933, p. 30, p. 33 nota 212 și pl. I, p. 64—65; Vezi și *Indicatorul alfabetic al localităților din R. P. Română*, București, 1956, p. 537.

⁶¹ Constantin Jireček, *Sitzungsberichte der Königl. Böhmischen Gesellschaft der Wissenschaften*, Classe für Philosophie, Geschichte und Philologie, 1889, Praga, 1890, p. 11.

⁶² I. Conea și I. Donat, *Contributions onomastiques* (publiées à l'occasion du VI^e Congrès International des Sciences onomastiques à Munich du 24 — 28 août 1958), București, 1958, p. 158; vezi și harta la p. 166—167.

SÉPULTURES PETCHÉNÈGUES DE LA PLAINE DU DANUBE

RÉSUMÉ

Au début de son étude, l'auteur passe brièvement en revue les recherches concernant les sépultures des nomades turcomans comprises dans les tumulus répandus à travers les régions du nord de la mer Noire, recherches commencées au siècle dernier et poursuivies jusqu'à ce jour. Il relève également les efforts accomplis au cours de ces dernières décennies pour distinguer les uns des autres les vestiges funéraires appartenant aux différentes peuplades de Turcomans nomades — Petchénègues, Ouzes et Coumans — ainsi que les points de vue différents auxquels ont abouti l'étude et l'interprétation des types de sépultures, de leur rituel et de leur mobilier funéraire.

L'étude s'occupe ensuite de l'établissement des Petchénègues dans la plaine du Danube, dans l'aire de la culture de Dridu, et des sépultures que ces nomades y ont laissées. On considère que les Petchénègues ont pénétré dans la plaine de la Valachie après la mort de l'empereur Jean Tzimiskès, au cours des années 976—988 de n.è., à la faveur tant du conflit entre Byzantins et Bulgares que de l'affaiblissement de l'Etat russe de Kiev après la campagne de Sviatoslav.

L'installation des Petchénègues dans la plaine de Valachie est examinée en rapport avec la situation des établissements de la culture de Dridu compris dans la zone de pénétration des Petchénègues, où l'on constate les destructions causées par ceux-ci. A proximité des établissements Dridu disparus alors, ou sur leur territoire même dans la région de plaine, on relève des sépultures tumulaires petchénègues datant pour la plupart du XI^e siècle ou peut-être, dans certains cas, de la fin du X^e siècle. Dans la plaine de Valachie, deux groupes de sépultures petchénègues peuvent être distingués : l'un sur le territoire du département d'Ilfov, pouvant être daté dans les grandes lignes de la fin du X^e siècle et de la première moitié du XI^e siècle, l'autre sur le territoire du département de Brăila, qui se situe dans la seconde moitié du XI^e siècle et se prolonge jusqu'au début du XII^e siècle. L'étude souligne particulièrement l'importance de la seconde période d'habitation des Petchénègues, qui commence vers le milieu du XI^e siècle, moment à partir duquel les Petchénègues établis au nord du Danube, devenus sédentaires et convertis au christianisme, ont été assimilés par la population roumaine en même temps que les derniers groupes de Slaves. La population petchénègue attestée par les tombes du département de Brăila appartenait aux nomades qui sont restés au nord du Danube après que la plupart d'eux eut franchi le fleuve, en 1048—1049. Sous la pression des Ouzes au Dniepr d'une part, repoussés d'autre part aussi bien par les Byzantins que par l'Etat russe de Kiev (1036), il ne restait plus aux Petchénègues que de tenter une sortie vers le nord, la « Patsinakia » se trouvant réduite, en 1036, à moins de la moitié de son aire. L'auteur estime que les découvertes de vestiges turcomans tant sur la plate-forme moldave centrale et dans le bassin de la Jijia et du

Bahluiu, qu'entre le Prut et le Dniestr, au nord du vallum septentrional de Trajan et de la rivière Botna, correspondent à la pénétration vers le nord des Petchénègues après la date susmentionnée, lorsque furent détruites — ainsi que les découvertes archéologiques l'attestent — les établissements fortifiés slaves situés au nord de la rivière Răut.

Les sépultures petchénègues de la plaine du Danube connues jusqu'à ce jour sont, selon l'auteur, au nombre de 13 : 3 situées dans le Boudjak, datant de la seconde moitié du XI^e siècle, et 10 dans la plaine Valaque, dont 6 dans le département d'Ilfov et 4 dans celui de Brăila. Une seule tombe de Valachie, découverte sur la rive du lac de Tei, à Bucarest (tombe détruite par des briquetiers), renfermait des matériaux archéologiques — un mors à deux canons, une hache de combat et un étrier — différant du mobilier des tombes petchenègues de cette zone, caractérisé par le mors à barre unique. Du reste, cette tombe a été attribuée à un cavalier magyare du X^e siècle ; aussi l'auteur ne l'a-t-il pas incluse dans son tableau synoptique des sépultures petchénègues de la plaine du Danube, où sont consignés le lieu de la découverte et de la sépulture, le type d'enterrement, le type de mors et les autres pièces caractéristiques du mobilier.

Suit une comparaison entre les sépultures de la plaine du Danube et celles des régions nord-pontiques, mettant en évidence leurs points communs et divergents, ainsi que leur groupement géographique.

L'auteur souligne ensuite que les découvertes des tombes turcomanes de Valachie ont permis pour la première fois de les assigner de façon certaine aux Petchénègues. On ne saurait en effet les attribuer aux groupes d'Ouzes, puisque, d'une part, il est établi par les données historiques et archéologiques connues que ceux-ci sont entrés dans le territoire de l'Empire byzantin par le nord de la Dobroudja et que, d'autre part, ils ne sont pas attestés dans la toponymie valaque, qui comprend en échange un nombre de toponymes et d'hydronymes roumains qui attestent les petchénègues dans ces parages.

La fin de l'étude est consacrée à l'analyse des modifications produites par la pénétration des Petchénègues dans la plaine de Valachie, l'auteur faisant remarquer que dans les établissements de plaine appartenant à la culture de Dridu surpris par l'invasion des Petchénègues on ne trouve la céramique décorée à la roulette. D'autre part, on a mis au jour dans certaines sites de Valachie des chaudrons en terre cuite, entiers ou à l'état fragmentaire, associés en un seul cas à la poterie décorée à la roulette, ce qui mène à la conclusion que ces derniers objets doivent être assignés à la période de la domination petchénègue, plus précisément à la période de leur passage à la vie sédentaire, qui correspond sans doute chronologiquement à la situation relevée en Moldavie, dans la zone comprise entre le Birlad et le Prut et dans la dépression de la Jijia et du Bahluiu, où l'on rencontre à la fois des établissements de la culture de Dridu, des sépultures tumulaires turcomanes (certaines d'entre elles petchénègues) et des établissements où à côté de la poterie Dridu se trouvent des chaudrons en terre cuite et des vases décorés à la roulette.

Il est précisé que dans les tombes des nomades turcomans de la Valachie la céramique fait entièrement défaut.

Enfin, l'auteur s'arrête quelque peu sur la situation sociale et ethnique de la société de la région étudiée. Il relève ainsi que le processus d'inté-

gration à la population autochtone roumaine de certains groupes slaves était encore en cours, quoique tirant sur sa fin, et que ce processus a englobé aussi ceux des nomades turcomans (en l'occurrence les Petchénègues) qui étaient restés sur place et qui étaient devenus sédentaires et chrétiens. De même, l'auteur souligne que la pénétration des Petchénègues dans la zone de plaine a eu des répercussions sur les relations féodales en voie de cristallisation.

EXPLICATION DES FIGURES

Fig. 1. Tombes pechénègues de la plaine du Danube. 1 Tangtru ; 2 Movilița ; 3 Oltenița (« La Iordoc ») ; 4 Curcani (« Potcoava ») ; 5 Oltenița (« Renie ») ; 6 Rîmnicelu ; 7 Lișcoteanca (« Movila olarului ») ; 8 Lișcoteanca („Movila olarului” ; 9 Lișcoteanca (« Moș Filon ») ; 10 Jilava (« Măgura Jilavei ») 11 Pavlovca ; 12 Grădiștea ; 13 Tuzla.

RĂSPUNS FĂRĂ MAXIME LATINEȘTI LA O REPLICĂ CE ABUZEAZĂ DE ELE

DE

VLADIMIR DUMITRESCU

Trebuie să recunoaștem că, aproape în chip firesc, nici unuia dintre noi critica nu ne face plăcere. Dar aceasta nu poate însemna că în răspunsul nostru la critică am fi îndreptățiți să adoptăm un ton și expresii jignitoare, nici chiar atunci când critica ar fi fost prea aspră. Nu e deci de mirare că m-a surprins mult tonul răspunsului lui N. Vlassa¹ la însemnările mele critice² privind unul dintre articolele sale³, ton pe care de câteva decenii nu l-am mai întâlnit în revistele noastre științifice și care m-ar fi putut dispensa de la orice replică, dacă nu m-aș simți dator față de cititorii SOIV-ului să arăt cum se prezintă într-adevăr lucrurile.

Nu mi se pare însă necesar să răspund afirmațiilor lui N. V. că însemnările mele critice sînt un „exemplu tipic de scriere *cum ira et studio*”, că ele „îmbracă haina unei răfuieli personale” și că aș uita că „argumentarea . . . nu poate fi înlocuită de un *sit pro ratione voluntas* nici de *hoc volo, sic iubeo!*”; căci oricine va citi, sau va reciti, însemnările mele, va vedea că nu rezultă de nicăieri că ar fi fost scrise *cum ira et studio* și cu atît mai puțin că ar fi vorba de o „răfuială personală”, caracter pe care N. V. îl dă voit discuției. Mă mulțumesc deci să reproduc în notă⁴ unele

¹ N. Vlassa, *Zona balcano-asiatică și Transilvania. Răspuns unei note polemice*, ActaMN, 9, 1972, p. 367 și urm.

² Vladimir Dumitrescu, *Turdaș-Mesopotamia. Însemnări pe marginea unui articol*, SCIV, 23, 1972, 1, p. 93 și urm.

³ N. Vlassa, *Kulturelle Beziehungen des Neolithikums Siebenbürgens zum Vorderen Orient*, ActaMN, 7, 1972, p. 3 și urm.

⁴ Firește că nu voi putea reproduce aici toate aceste formulări, dar nu voi omite nici una dintre cele care pot fi socotite mai categorice și din care se poate constata că, de cele mai multe ori, am folosit intenționat formula „se pare”, „nu ni se pare”, „nu credem”. Cităm deci: „Nu văd cine ar putea spune” (p. 94); „nu cred că prezența”; „ele nu ni se par deloc convingătoare” (p. 95); „ni se pare că putem fi mult mai rezervați”; „e nefiresc să credem”; „ea ni se pare”; „deși nu putem nega unele asemănări, ele nu pot avea valoarea care li se atribuie”; „Fără să negăm asemănarea . . . ne întrebăm dacă . . .” (p. 96); „nu cred că poate îndreptăți formularea”: „ni se pare de asemenea” (p. 97); „ne punem însă întrebarea” (p. 98); „V . . . nici nu-și pune problema”; „V. se străduiește ca exclusiv . . .” (p. 100); „face concesiia să admită” (p. 104); „ni se pare că ar fi fost util”; „dacă V. nu s-ar fi grăbit”; „ar fi fost util ca V. să indice”;

dintre formulările mele, din care rezultă clar că n-am încercat să-mi „impun” punctul meu de vedere, ceea ce ar fi fost de altfel o intenție absurdă. A fost vorba exclusiv de respingerea unor interpretări ale lui N.V. și de indicarea motivelor care m-au determinat la aceasta. Dar să trecem la fondul problemei.

Îndată după introducere, se spune că eu aș fi uitat (și se precizează „bănuiesc tot deliberat”) rezervele pe care le-am formulat altă dată asupra datelor obținute prin metoda C 14. Dar chiar la p. 100 a textului meu am arătat că nu e vorba să-i reproșez lui N. V. „că este partizanul cronologiei scurte, căci noi înșine am fost în aceeași situație” și am arătat pe aproape o jumătate de pagină obiecțiile și argumentele mele anterioare, inclusiv cele din 1959. Iar din pasajul, citat de N.V., al raportului meu prezentat la Congresul internațional de preistorie de la Belgrad (1971) în care spuneam clar : „qu'on ne pourrait établir une chronologie absolue ... *sur la base exclusive des dates C 14*” (subl. mea)—rezultă clar că nu sînt de acord să se țină seama *exclusiv* de aceste date; afirmația era în perfectă concordanță cu faptul că am susținut (și la p. 100 și urm. a „Însemnărilor” și cu alte ocazii) că *atenția primordială* trebuie acordată stratigrafiei. Tocmai faptul că N.V. se conduce exclusiv după metoda tipologică-comparativă constituie esența obiecțiilor noastre.

Pe de altă parte, întrucît cea mai mare parte a datelor C 14 confirmă cronologia relativă a culturilor neo-eneolitice stabilită pe baza stratigrafiei, și deoarece în ultimii ani s-au înființat în toată lumea laboratoare foarte costisitoare tocmai pentru a se putea obține cît mai multe date C. 14, eu cel puțin nu cred (și de aceeași părere sînt cei mai mulți arheologi din diferitele țări) că am avea dreptul să ignorăm aceste date; de asemenea nu mi se pare că noi, arheologii, putem contesta și acum o metodă de cercetare legată de fizica nucleară, care nu mai e la începutul ei, și a primit o consacrare din partea specialiștilor prin decernarea premiului Nobel inventatorului ei.

Realitatea este însă că n-am pus accentul în „Însemnările” noastre pe datele C 14, ci pe rezultatele stratigrafice — pe care trebuie să se bazeze în primul rînd concluziile în domeniul cronologiei relative — și reproșul nostru a vizat tocmai ignorarea acestor rezultate de către N.V.; iar în răspunsul său, în loc să discute succesiunile stratigrafice din sudul Bulgariei și din nordul Greciei, care au implicații directe asupra datării culturilor neo-eneolitice din România și din tot sud-estul Europei, N.V. se mulțumește să se refere la unele *părerii* ale unui arheolog bulgar privind sincro-

„această asemănare nu poate constitui o corespondență excepțional de sigură”; „ar fi aflat motivele pentru care exclud un eventual rol funcțional al celor două coloane”; „și de aceea observațiile lui V. în această privință sînt cu totul inutile”; „mi se pare util ca V. să indice ce anume nu corespunde”; „nu putem accepta data atribuită de V.”; „colegul V. s-ar fi cuvenit să mediteze asupra tuturor aspectelor problemei” (p. 107—108 ale „Însemnărilor”).

Desigur, în unele cazuri m-am pronunțat hotărît împotriva unora dintre interpretările și concluziile lui N.V. (de exemplu : „nu poate constitui”; „nu poate fi vorba de schița unei corăbii” — p. 95; „acest lucru este cu totul insuficient pentru ... ” p. 97; „nu putem accepta datarea atribuită de V.” — p. 105), dar de fiecare dată am arătat și motivele acestor luări-de-poziții, rămînînd ca ceilalți cercetători să aprecieze și să opteze pentru una dintre interpretări. Iar faptul de a nu accepta concluziile altcuiva nu poate însemna că ți le „impui” pe ale tale ! Și oricît m-aș strădui, nu vād nimic jignitor sau zeflemisitor — ceea ce nu e cazul cu răspunsul său.

nizarea unor culturi din Balcani (părerii evident greșite, tocmai pentru că nu s-au analizat corect implicațiile de care am vorbit), iar despre punctele de vedere ale lui J. Deshayes și O. Renfrew să spună că reprezintă „disperata încercare de a justifica metoda O 14” prin faptul că paralelizează faza Troia I cu orizontul Baden-Kostolac. Să fie într-adevăr vorba numai de o „încercare disperată”, sau din nou de date stratigrafice? Răspunsul la această întrebare să ne fie îngăduit să-l dăm noi, amintind că, pe lângă informațiile mai sumare cunoscute din ultimii ani asupra rezultatelor săpăturilor de la Dikili Tash, de curînd colegul J. Deshayes a publicat un articol privind tocmai rezultatele *stratigrafice* ale săpăturilor sale⁵. Desigur, nu putem rezuma aici pe larg articolul, dar precizăm că sub nivelurile epocii bronzului (nivelurile 2—16)—cu „evidente afinități cu ceramica din Asia Mică” în care se află vase „probabil de origine anatoliană ... înrudite cu forme din Troia I” etc., se află alte 11—12 niveluri „neolitice”; în cele mai recente dintre acestea din urmă se găsesc materiale aparținînd unei „variante” a culturii Gumelnița, iar în cele mai vechi, materiale ale culturii Marița; tot în nivelurile mai vechi s-au constatat „afinități cu culturile dunărene și în special cu Vinča B-C”. Concluzia logică a autorului este că „acum Troia I este bine precizată față de Bronzul timpuriu din Bulgaria și Grecia”, adică tocmai ceea ce arătaseră clar și săpăturile din sudul Bulgariei. Iar dacă o cultură de tip anatolian Troia I suprapune nivelurile Gumelnița în Grecia, în timp ce elemente Troia I-II sînt sincrone, în sudul Bulgariei cu straturile post-gumelnițene, cum ar mai putea oare cultura Vinča-Turdaș să-și înceapă existența abia după 3000 î.e.n., de vreme ce ea este mult mai veche decît cultura Gumelnița?

Oît privește „idolii de tip troian” de la Hăbășești, pentru care N.V. întreabă dacă am „aflat analogii în altă parte anterioare Troiei I? ! (mai exact Troiei II-V)”, n—am de ce să nu recunosc că analogiile anatoliene anterioare culturii Troia sînt prea vagi pentru a fi concludente; totuși acest lucru nu anulează constatările stratigrafice amintite mai sus. Într-adevăr, dacă ținem seama de faptul că elementele anatoliene din nordul Greciei nu suprapun o fază tîrzie a culturii Gumelnița, ci dimpotrivă, una timpurie și totodată că elementele troiene au ajuns în sudul Bulgariei înainte de sfîrșitul ultimelor etape ale culturii Gumelnița de la Dunăre (sincronismul parțial dintre Gumelnița B 1 și faza Cucuteni A 3 fiind cert), atunci explicarea prezenței tipului respectiv de statuete în cultura Cucuteni nu constituie o problemă de nerezolvat; dacă însă, dimpotrivă, socotim că la data pătrunderii elementelor Troia I-II în sudul Bulgariei, faza Cucuteni A 3 își încheiase existența, atunci cel mult se va cuveni să ne întrebăm dacă n-ar trebui să ne întoarcem la vechiul punct de vedere al școlii arheologice germane (H. Schmidt, C. Schuchhardt) care preconiza influențe de la nord la sud și nu viceversa. Cercetările viitoare își vor spune cuvîntul și în această problemă.

În legătură cu problema ancorelor de lut — pentru care N.V. așteaptă „cu interes publicarea vreuneia dintre „ancorele” despre care prof. Dumitrescu ne asigură că au fost aflate în așezări aparținînd culturii Ocoțofeni”

⁵ J. Deshayes, *Dikili Tash and the Origins of the Troadic Culture*, *Archaeology*, June, 1972, vol. 72, nr. 3, p. 198—205.

(p. 368—369 sfârșitul notei 5), ea are două aspecte. În primul rând, la întrebarea „să nu fi cunoscut oare în 1969 cartea lui L. Bernabó — Brea? (Poliochini, I, 2, Roma 1964)”, un răspuns foarte simplu: Potrivit registrului inventar al Bibliotecii Institutului de arheologie din București (care poate fi ușor verificat), volumele lui B.B. despre Poliochini au intrat la bibliotecă la sfârșitul anului 1968 (după 15. XII), iar comunicarea mea pentru Nitra a fost redactată la sfârșitul lui 1966 și citită în aprilie 1967, deci cu mai bine de un an înainte de a fi putut citi lucrarea colegului italian. În al doilea rând, dacă la acea dată îmi scăpase faptul că există totuși ancure de lut în complexe Coțofeni, afirmația, ulterioară (1970) și contrară, din raportul de la Atena, era întemeiată; căci într-adevăr, în anul 1962, D. Berciu publicase două ancure de lut descoperite la Govora-Sat într-un complex Coțofeni⁶. Și atîta vreme cît astfel de piese se găsesc în complexe datînd din epoci diferite, nu mi se pare că ele mai pot avea valoare pentru stabilirea unor sincronisme, așa încît pot fi lăsate la o parte din acest punct de vedere.

Se spune că aș fi văzut de două ori tăblițele de la Tărtăria, o dată la Cluj și altă dată la București. Din păcate, ultima dată cînd am fost la Cluj (1960), aceste piese nu fuseseră încă descoperite (se știe că s-au găsit în 1961), așa încît acolo nu le-am putut vedea; nu-mi amintesc să le fi văzut nici la București (fie pentru că n-am fost atunci în oraș, fie din alte motive). Dar chiar presupunînd că amintirea mă înșeală și că le-am văzut într-adevăr, ce importanță poate avea faptul, căci eu n-am negat nici existența nici autenticitatea lor, ci am discutat numai *poziția lor stratigrafică*? Mai mult decît atît; dacă la început mi-am exprimat îndoiala asupra apartenenței gropii respective la stratul Turdaș, de vreme ce în 1970 am scris „Mais du moment que Vlassa affirme toujours que la position stratigraphique de la fosse en question était tout à fait sûre, nous devons renoncer à nos objections”, este clar că nu doresc să fac lui N.V. obiecții cu orice preț și că eram înclinat să acord credit afirmațiilor sale⁷. Nu e mai puțin adevărat însă că și alți cercetători au contestat posibili-

⁶ D. Berciu, *Dva glimianth „tankoria” i voprost v sbiazi s kulturani Koșofeni i Cernavoda*, Dacia, N.S., 6, 1962, p. 387 și urm., fig. 1/1—2; idem, *Une nouvelle preuve de la pénétration de l'influence méditerranéenne au nord du Danube*, Arch. Rozhledy, 15, 1963, 1, p. 44 și urm.; fig. 15/1—2. Nu e locul aici să discutăm dacă într-adevăr pandantivul de aur descoperit de mine în 1925 la Gumelnița trebuie atribuit culturii Cernavoda și considerat ca reproducînd forma de ancoră — interpretări la care nu subscriu —, dar ceea ce interesează este prezența însăși a ancorelor de lut într-un mediu Coțofeni. Recent, dealtfel, D. Berciu a reamintit prezența acestor ancure într-un mediu Coțofeni (v. *Buridava*, R. Vilcea, 1972, p. 14).

⁷ Nu cred că ezităriile mele cu privire la atribuirea gropii de la Tărtăria stratului Vinca-Turdaș sau altui strat mai nou, ca și problema datării culturii Coțofeni (amintită de N.V. în nota nr. 5) au legătură cu fondul problemei, deoarece nu e o crimă să-ți schimbi păreri. Iar dacă e adevărat că în 1967 nu socoteam că s-ar putea data cultura Coțofeni pe la 2500 î.e.n., ulterior argumentele și faptele invocate de colegii S. Morintz și P. Roman, ca și reanalizarea stratigrafiei din Bulgaria și din Grecia au dovedit că perioada de tranziție spre epoca bronzului poate fi datată începînd de pe la aproximativ 2500 î.e.n. Dealtfel încă o dovadă că n-am încercat în nici un fel să ocolesc unele dificultăți încă existente este însuși faptul că, fără să fi fost neapărat nevoie, am citat în chip special un articol (apărut după acela al lui N.V.) al unui partizan tot atît de fervent al interpretării drept semne de scriere a diferitelor semne de pe ceramica de la Turdaș (v. nota 7, p. 96, articolul lui J. Makkay.)

tatea atribuirii acestor tăblițe unui strat așa de vechi . . . ⁸. Afirm însă din non că tot ce am știut despre tratamentul la care au fost supuse tăblițele de la Tărtăria a fost că ele „au fost arse în cuptor”, cuvinte spuse de N. V. și lui D. Berciu, care mă autoriză să arăt că exact în același fel i s-au prezentat și lui lucrurile. Rămîne să fim crezuți sau nu pe cuvînt și acest lucru face parte din drepturile cititorilor. Dacă N.V. va fi folosit expresia citată numai pentru a simplifica lucrurile, n-am cum să știu; dar în orice caz despre autoclavă și despre întreg tratamentul, abia acum am aflat prima dată.

N.V. îmi reproșează (p. 369) că am citat trunchiat și am răstălmăcit unele fraze ale sale; totuși faptul că în primul citat reprodus de mine autorul mai intercala și „um Tausenden von Kilometer Entfernt von Ihren Ursprungsort”, fără însă să precizeze că acesta micșorează „probabilitatea”, enunțată, nu cred că poate constitui o „nuanță” decît în sensul contrar celui susținut acum de N.V., adică tocmai pentru a se accentua importanța descoperirii. Ou atît mai mult cu cît demonstrația lui N.V. cuprindea aproape o pagină. E adevărat că N.V. a arătat că nu toate piesele prezentate și discutate de el au aceeași „Beweiskraft”, dar în fapt prin această rezervă nu contesta nici uneia această „Beweiskraft”; iar însuși faptul că se referă la analogii atît de disparate din punct de vedere cultural și cronologic (între 4500 și 2000 î.e.n.) mi s-a părut că răpește orice valoare chiar acestei rezerve, și de aceea n-am mai menționat-o. Fragmentul de vas atribuit culturii Petrești este considerat de formă El Obeid (cultură mult mai veche, după cronologia acceptată de N.V., decît Turdaș, în cuprinsul căreia totuși nu s-au găsit asemenea forme de vase); iar presupusa „corabie” desenată pe un fund de vas aparținînd culturii Turdaș ar avea analogii cretane mult mai tîrzii decît cea mai tîrzie dată admisă chiar de N.V. pentru cultura Turdaș. Bănuiala sa că meșterii ceramiști ai culturii Turdaș au putut reproduce asemenea corăbii (pe care nu le-au văzut niciodată), cu cîteva sute de ani înainte ca cei din Oreta (care le vedeau zilnic) să le fi introdus în pictografia sigiliilor cretane, nu s-ar putea confirma decît dacă s-ar fi găsit cel puțin în Creta (dacă nu și în România . . .) alte obiecte, cel puțin tot atît de vechi ca piesa de la Oluj, cu reprezentarea unor asemenea „corăbii”. Ocea ce ne îndreptățește să nu mai insistăm, amintind în treacăt că N.V. n-a încercat să explice nici rostul ambarcațiilor grele pe apele interioare transilvănene în plin neolitic.

Ajungem astfel și la placa de teracotă pe care sînt imprimare unele figuri; nu am spus că ea *este* o cahă, ci că „face impresia unei cahle feudale”;

⁸ Așa, de exemplu, D. Berciu (*Romania before Burebista*, London, 1967), în *Postscriptum*-ul de la p. 161–162, discutînd problema gropii de la Tărtăria, spune textual: „În orice caz nici groapa nici conținutul ei nu pot fi contemporane cu Vinča A, pentru a permite stabilirea unui paralelism” (= sincronism) între aceasta din urmă și regiunea Mesopotamiei, cum s-a sugerat recent . . . Ținînd seama de imaginea de ansamblu a descoperirilor Criș, Vinča și Turdaș și avînd în vedere natura specială a tăblițelor de la Tărtăria, cred că semnele de pe acestea sînt semne mai mult sau mai puțin abstracte fără legături cu influența sumeriană sau cu „scribiile” care au ajuns la Dunăre venind din Mesopotamia, deși este discutabil că între această zonă și Orientul Mijlociu au existat contacte în neoliticul timpuriu și mijlociu. Considerarea unor astfel de semne ca « scriere » se bazează pe o ipoteză care deocamdată este foarte greu de documentat”, iar colegul Iuliu Paul (în ziarul *Hermannstädterzeitung*, numerele 62, 63 și 64/1969)—răspunzînd unui articol pe care-l considera fantezist, publicat în același ziar, arăta în articolele intitulată *Din nou despre tăblițele de la Tărtăria*, că singura posibilitate de a pune de acord datele C 14 cu tăblițele respective este ca acestea din urmă să fie atribuite culturii Coțofeni.

în al doilea rând, am scris lămurit că „nu se poate nega că se pot stabili asemănări”, așa încît nici de data aceasta nu văd cum s-ar putea spune că m-am situat pe poziția „hoc volo, sic jubeo”. Și dealtfel n-am negat deloc *autenticitatea* piesei, cum afirmă N.V., ci m-am îndoit de exactitatea atribuirii ei mediului cultural Turdaș, ceea ce este iarăși cu totul altceva. Nu știu dacă o analiză chimică a pastei ar putea determina proveniența acestei piese; dar dacă într-adevăr e vorba de un *original* oriental (și dealtfel numai un specialist în domeniul respectiv poate spune ultimul cuvînt în această privință), faptul că nu a fost descoperit în săpături sistematice, ci face parte dintr-o colecție a unui amator, nu poate constitui un element pentru datarea unei culturi neolitice din țara noastră. Desigur, dacă aș fi spus că e vorba de un fals, aș fi avut datoria ca, în prealabil, să caut să văd această piesă; și în orice caz nu m-am referit la colegul K. Horedt cînd am scris că unii colegi de la Oluș cred (sau au crezut) și ei că ar fi vorba de o cahlă; nu-i pot face însă lui N.V. plăcerea să divulge numele acestor colegi, deoarece nu doresc să li se arunce și lor invecitivele așa de „academice” cu care am fost onorat. Oît despre dimensiunile cilindrilor mesopotamieni, m-am referit clar la piesele pe care *le-am văzut personal* în diferite muzee și am arătat că „nu putem da un răspuns categoric negativ”, fără să afirm că nu există asemenea cilindri.

În sfîrșit, la întrebarea-reproș pe care mi-o adresează N.V. că n-am precizat dacă „întregul . . . conținut” (al articolului său) „este sau nu de judecat sub unghiul din care își face întîmpinarea”, răspunsul fusese dat chiar în „Însemnările” mele. La p. 106 scriam: „ . . . repetăm, noi nu avem nici o îndoială că între lumea egeo-vest-asiatică și regiunile carpatodunăreano-balcanice au existat permanente legături culturale . . . ” etc., iar la p. 107 accentuam că „legăturile . . . neoliticului carpatic cu Asia Anterioară” sînt „și după părerea noastră indiscutabile”, ceea ce înseamnă lămurit că împărtășesc (și am împărtășit-o de acum cîteva decenii) teza generală pe care o susține și N.V. în privința acestor legături și influențe; nu pot fi însă de acord cu modul în care V. a încercat să dea răspunsuri la unele dintre întrebările ce se pun în chip firesc, căci, numai dacă aceste răspunsuri ar fi fost temeinic argumentate, d-sa putea să se fi „avîntat atît de departe” (cum spuneam la p. 108). Dimpotrivă, mi se pare că, în felul cum este tratată problema, teza generală este mai degrabă slăbită decît documentată.

Dintre întrebările la care N.V. nu a răspuns nici acum, amintesc pe scurt cîteva. Au putut avea neoliticii din Transilvania, în fața ochilor, un număr așa de mare și de variat de piese venite din îndepărtata Mesopotamie, ca să le poată copia? De ce pînă acum nu s-au găsit originale mesopotamiene (adăugăm acum: afară eventual de tăblița cu impresiunea unui cilindru, dacă într-adevăr e vorba de un original și dacă a fost cu adevărat găsită în Transilvania)? De ce asemenea piese— originale sau copii— lipsesc în Iugoslavia și în restul Peninsulei Balcanice? Și alte cîteva, pe care nu le mai repet aici.

Pentru a nu răpi prea mult spațiu revistei, mai socotesc necesară numai o precizare. Nu cred că un cercetător n-ar avea voie să-și schimbe părerile, dacă, într-o problemă sau alta, s-au ivit fapte noi, dacă alt cercetător a adus argumente mai temeinice în sprijinul unei noi interpretări sau dacă el însuși, reluînd problema, socotește că este cazul să-și modifice

părerile anterior exprimate. Acesta este singurul procedeu cu adevărat științific; cramponarea pe o poziție, în ciuda unor fapte și argumente care ne impun schimbarea punctului de vedere, este cea mai mare greșeală. Contradicțiile ce există deocamdată între rezultatele stratigrafiei și tăblicele de la Tărtăria — la care se pot adăuga eventual și „idolii de tip troian” — trebuie analizate cu toată atenția, rezolvarea lor neputându-se face prin ignorarea sau minimalizarea unora sau altora dintre datele problemei (așa cum am spus și în „Însemnările” mele; v. p. 105—106).

Dacă faptele cunoscute și cele ce se vor mai cunoaște prin săpăturile viitoare ne vor sili să admitem fie existența unui centru de civilizație carpato-balcanic-dunărean independent de Asia Anterioară (teză formulată foarte categoric în ultimii ani de C. Renfrew pentru metalurgie, de ex.), fie, în unele domenii, chiar aceea a unei priorități a Europei față de Asia Anterioară (așa cum am amintit mai sus că s-a preconizat mai demult), nu văd de ce ar trebui să refuzăm acceptarea unor asemenea concluzii, chiar dacă ele contrazic total actualele noastre puncte de vedere. Dacă nu mă înșel, scopul tuturor cercetărilor noastre nu este acela de a dovedi că noi am avut dreptate, ci acela de a încerca să reconstituim cât mai aproape de adevăr istoria străveche, sub diferitele ei aspecte. Pentru aceasta însă nu mi se pare necesar să aducem în discuție nici vârsta nici inteligența unui cercetător și cu atât mai puțin eventualul raport invers-proportional între acestea două, căci moravurile se vor fi îndreptând rîzind, însă ele nu se îndreaptă în nici un caz prin adoptarea tonului folosit de N.V. — ton folosit în general de aceia care nu au dreptate și care în același timp îi califică —, dar datorită căruia a obținut, ce-i drept, un rezultat care i-ar putea fi pe plac: nu mă voi mai ocupa niciodată de părerile sale, mulțumindu-mă să mă refer la faptele în sine.

RÉPONSE SANS MAXIMES LATINES À UNE RÉPLIQUE QUI EN ABUSE

RÉSUMÉ

Nous ne sommes pas surpris que N. Vlassa ne soit pas d'accord avec les réserves et les critiques exprimées dans notre article *Turdaș-Mesopotamia* (SOIV, 23, 1972, 1, p. 93 et suiv.) à propos de ses interprétations concernant certains objets trouvés en Transylvanie; bien que le langage employé dans sa réponse pourrait nous dispenser de revenir, nous devons à nos lecteurs certaines précisions. Il ne peut être question de reprendre ici toute la discussion et par conséquent nous nous contentons de remarquer d'abord qu'il a évité de répondre à quelques uns des problèmes importants soulevés par nous et en même temps qu'il a refusé de discuter d'une manière sérieuse le problème de la *stratigraphie*; en effet, la stratigraphie des stations du sud de la Bulgarie et du nord de la Grèce prouve d'une manière irréfutable qu'il est impossible d'accepter pour le début de la culture de Vinča-Turdaș une date après le commencement du III^e millénaire av. n. è.; c'est là que se situe le vrai problème et qui nous interdit d'accepter les faits tels qu'ils ont été présentés par N. Vlassa.

CU PRIVIRE LA CONCEPTUL „PERIOADA DE TRECERE LA EPOCA FIERULUI” PE TERITORIUL ROMÂNIEI

DE
VALERIU LEAHU

Progresele înregistrate de arheologia românească în studiul epocii bronzului și al primei epoci a fierului au adus în dezbatere, de câteva ori în anii din urmă, între altele, și problema de a ști unde sau cum trebuie situată — cronologic și din punct de vedere al conținutului său, al trăsăturilor caracteristice — acea etapă de dezvoltare istorică și cultural-arheologică desemnată îndeobște prin conceptul „Hallstatt A—B” și datată, în genere, între sec. XII—VIII î.e.n.

Pozițiile adoptate în rezolvarea acestei probleme sînt bine știute, ele fiind clar și categoric formulate. De o parte, ne aflăm în fața concepției potrivit căreia, în spațiul carpato-dunărean, epoca bronzului ia sfîrșit odată cu orizontul Vatina-tîrzie — Gîrla Mare-tîrzie — Verbicioara V — Tei V — Noua — Otomani III — Suciul de Sus¹; de altă parte, părerea că epoca bronzului, dimpotrivă, nu se încheie la acest nivel al evoluției, ea incluzînd și acele realități de ordin istoric și arheologic caracteristice pentru ceea ce numim „Hallstatt A—B”². Potrivit primei concepții, epoca bronzului s-ar încheia așadar în sec. XII î.e.n.; după cea de-a doua, dimpotrivă, epoca adusă în discuție ar dura pînă pe la 800 (sau chiar, după unii, pînă pe la 700 î.e.n.³).

Cercetătorii care consideră că sfîrșitul epocii bronzului în România s-a produs odată cu dispariția culturilor din perioadele a doua și a treia

¹ Cf. I. Nestor în *Istoria României*, I, 1960, p. 129—132; D. Berciu, *Zorile istoriei în Carpați și la Dunăre*, București, 1966, p. 150, 207—208; I. Nestor, în *Istoria poporului român, compendiu*, București, 1970, p. 26.

² Vezi notele 5, 7.

³ Adepții includerii fazelor Hallstatt A și B în epoca bronzului nu s-au pus de acord cu privire la data încheierii acestei epoci. De aceea, în unele lucrări, se citează ca dată de sfîrșit a epocii bronzului pe teritoriul României, anul 800 (cf. C. Daicoviciu și colaboratori, *Din istoria Transilvaniei*², I, p. 19; Andrei Oțetea și colaboratori, *Istoria României în date*, București, 1971, p. 14), în timp ce în alte lucrări se menționează data 700 î.e.n. (M. Constantinescu, C. Daicoviciu, Șt. Pascu, *Istoria României, compendiu*³, București, 1971, p. 19, 21).

ale epocii pun în legătură acest fapt istoric cu preliminariile europene ale marilor migrații egeice și, totodată, cu ruperea echilibrului dintre practicarea agriculturii și creșterii vitelor, în favoarea unei economii precumpănitor păstorești⁴.

Părerea că etapele Hallstatt A și B trebuie să fie incluse în epoca bronzului și-a făcut loc în literatura de specialitate mai recent. Argumentele aduse în sprijinul ei nu pot să nu rețină atenția. În această privință, Tiberiu Bader de pildă, conchide următoarele : „fără o metalurgie proprie a fierului nu poate fi vorba de o epocă a fierului . . . ”; „nu avem dovezi concludente și suficiente care să confirme că trecerea la epoca propriu-zisă a fierului s-a petrecut încă în Hallstatt A—B . . . ”. „Hallstattul A—B se caracterizează tocmai printr-o neobișnuită dezvoltare a metalurgiei bronzului . . . ”⁵. Pe atare considerente — și consecvent gândirii materialist-istorice, potrivit căreia la baza dezvoltării societății stau în primul rînd factori motori interni, iar printre aceștia, înainte de toate, dezvoltarea forțelor productive, a uneltelor — pe asemenea considerente, deci, Tiberiu Bader mai conchide : fazele Hallstatt A și B trebuie incluse epocii bronzului putîndu-le privi pe acestea în bloc ca pe o „perioadă de sfîrșit” sau „perioada finală” a epocii bronzului⁶.

Pe o poziție identică — formulată de altfel anterior⁷ comunicării lui Tiberiu Bader — se situează și Kurt Horedt. Referindu-se îndeosebi la etapa Hallstatt A—B, profesorul clujean scrie în cursul său *Istoria Comunei primitive* următoarele : „Folosirea simultană a celor două materii prime explică faptul de ce perioada Hallstatt nu este decît continuarea firească a epocii bronzului. Nu se sesizează fenomene noi în esența lor, ci doar se intensifică acele aspecte care au fost expuse în legătură cu epoca bronzului”⁸.

Trebuie însă consemnat că față de cele două poziții — divergente, după cum lesne se poate constata — recent, Ion Nestor⁹ și Sebastian Morintz¹⁰ — analizînd realitățile istorice pe baza unei documentații mai „la zi” selectate — atrag atenția că, de fapt, măcar în Hallstatt-ul B se poate vorbi pe teritoriul României, de o metalurgie a fierului. Autorii citați se referă îndeosebi la descoperirile de la Babadag, unde, în stratul II, s-au găsit fragmente de obiecte și zgură de fier¹¹, precum și la cele de la Oernatu, unde potrivit celor relatate de Székely Zoltan, existența „zgurii de fier și a bucăților de var, a lingurii de turnat și a obiectelor de fier găsite în număr mare”¹² nu lasă nici o îndoială asupra unei practicări locale a metalurgiei fierului.

Se pare însă că aceste din urmă situații și semnificațiile ce se pot extrage din ele nu pot schimba fondul controversii, stăruind în continuare

⁴ D. Berciu, *Zorile istoriei* . . . , p. 215.

⁵ Tiberiu Bader, Aluta, 1970, p. 90.

⁶ *Ibidem*, p. 90—91.

⁷ Kurt Horedt, Dacia, N.S., 7, 1964, p. 127.

⁸ Idem, *Istoria Comunei primitive*, curs universitar, 1971, p. 79.

⁹ Cf. *Istoria poporului român*, p. 28.

¹⁰ Sebastian Morintz, Aluta, 1970, p. 96.

¹¹ Idem, Dacia, N.S., 7, 1964, p. 105.

¹² Z. Székely, *Așezări din prima vîrstă a fierului în sud-estul Transilvaniei*, Brașov, 1966, p. 27.

cele două elemente care, de fiecare dată, se opun uneia sau alteia dintre rezolvări: fondul cultural-arheologic cu o ceramică net hallstattiană, „deranjînd” includerea fazelor Hallstatt A—B în epoca bronzului — de o parte; maxima afirmare a metalurgiei bronzului în cîmpul forțelor de producție, al economiei societății din această vreme, care pare să contravină conceptului de „epocă a fierului” — de altă parte.

Încercarea de a preciza — în periodizarea arheologică a istoriei Comunei primitive de pe teritoriul României — poziția fazelor Hallstatt A și B nu poate însă și nici nu trebuie să fie redusă numai la alternativa amintită aici: Hallstatt A—B în epoca bronzului sau în prima epocă a fierului. Există, credem, puțința de a încadra mai judicios, mai organic și mai pe măsura legității dezvoltării societății, realitățile de ordin arheologic și istoric proprii fazelor Hallstatt A și B pe teritoriul țării noastre de îndată ce se adoptă conceptul „perioadă de trecere la epoca fierului” și se încearcă și o definire a elementelor caracteristice ale unei asemenea etape. Așa, se va putea constata, la un examen mai atent al faptelor, că o atare etapă tranzitorie prezintă și trăsături proprii numai ei, de natură să o diferențieze — în timp și prin conținut — atît de epoca anterioară, a bronzului, cît și față de cea următoare, a fierului.

Dealtfel, punctul acesta de vedere — ideea unei perioade de trecere către epoca fierului — nu constituie o noutate nici în literatura românească de specialitate. Încă în 1960, în *Istoria României*, D. Berciu considera fazele A și B ale Hallstatt-ului din spațiul carpato-dunărean „perioadă de tranziție” către epoca fierului — atașată însă acesteia din urmă, ca o „perioadă timpurie a Hallstatt-ului”¹³. Cam tot pe atunci, Vladimir Dumitrescu aprecia: „în special în regiunile noastre, atît Hallstatt-ul A cît și Halstatt-ul B reprezintă o perioadă de tranziție de la epoca bronzului la epoca fierului”¹⁴. Dar, după opinia acestui cercetător (în vădită opoziție față de convingerile lui D. Berciu) o asemenea perioadă „nu poate fi desprinsă de epoca bronzului și încorporată epocii fierului”¹⁵. În fine, în 1966, schițînd încercări proprii de cronologie pentru toate epocile de evoluție ale istoriei comunei primitive de pe teritoriul României, D. Berciu marca din nou o etapă de trecere către epoca fierului, cu deosebirea însă că aceasta era acum atașată epocii bronzului, fiind definită ca „Perioada IV (epoca finală și de tranziție)”¹⁶, în același context făcîndu-se și precizarea următoare: „Perioada de tranziție de la epoca bronzului la aceea a fierului a durat foarte puțin — aproximativ un secol numai ! . . . ”¹⁷.

Iată așadar că ideea distingerii și definirii unei perioade de trecere către prima epocă a fierului are o anume ascendență în arheologia românească — numai insuficiența de-o vreme a documentației împiedicînd probabil, pînă acum, dezbaterea largă și aprofundată a problemei, urmată de adoptarea unei atitudini întemeiate și ferme.



¹³ *Istoria României*, I, p. 147.

¹⁴ Vladimir Dumitrescu, *Necropola de incinerare din epoca bronzului de la Cîrna*, București, 1961, p. 292.

¹⁵ *Loc. cit.*

¹⁶ D. Berciu, *Zorile istoriei . . .*, p. 150.

¹⁷ *Ibidem*, p. 151.

Perioadă de trecere de la o epocă la alta a dezvoltării societăților omenеști poate fi considerată acea etapă (de timp și de evoluție) în care se constată — generînd însă și aspecte *aparte, noi*, de ordin istoric, etnic, social sau cultural-arheologic — atît elemente aparținînd unei epoci ce și-a consumat în esență procesele și fenomenele ce i-au fost proprii, cît și elemente care reprezintă germinația unei noi etape de dezvoltare, dar care se vor constitui, se vor întrepătrunde și vor evolua într-o deplină capacitate de afirmare numai după dispariția a ceea ce a marcat simptomele epocii anterioare. Perioadă de trecere este acea etapă de evoluție în care, pe baza coexistenței și complinirii vechiului cu noul, se nasc sau se produc aspecte, relații și fenomene ale dezvoltării societății pe care epocile ce o mărginesc, între care se interpune și pe care ea le unește, nu le-au cunoscut — oricum ca elemente tipice, pe deplin definitorii.

Perioada de trecere la epoca fierului a fost așadar etapa în care structurile economice, sociale, etnice și cultural-spirituale ale colectivităților omenеști au cumulat atît elemente ce au aparținut epocii bronzului — dar într-un raport cantitativ și calitativ modificat — cît și trăsături proprii viitoarei epoci a fierului — însă în stare embrionară —, iar din relații statornicite între asemenea elemente au apărut aspecte sau fenomene noi, caracteristice numai acestei vremi, necunoscute anterior sau în epoca ulterioară.

În funcție de atare considerente, cum apare pe teritoriul României etapa de dezvoltare istorică și cultural-arheologică alcătuită din fazele Hallstatt A și B? Oare ar fi, altfel spus, acele simptome, elemente proprii acestei etape și de natură să o definească drept „perioadă de trecere de la epoca bronzului la epoca fierului”?

Investigînd baza și suprastructura acestei etape, este de consemnat că structurile economice și sociale ale perioadei de trecere la epoca fierului în spațiul carpato-danubian nu suportă în esența lor modificări importante în raport cu epoca bronzului și nici cu cea următoare, a fierului. Faptul apare pe deplin firesc; nu se pune problema de a identifica această perioadă de trecere cu un anumit moment din evoluția orînduirii Comunei primitive, ci de a deosebi o etapă în cadrul dezvoltării societății omenеști din epoca străveche de pe teritoriul României.

În perioada de trecere la epoca fierului din spațiul carpato-dunărean se continuă și se dezvoltă așadar forțe de producție, forme de economie și relații sociale transmise din epoca bronzului, ce vor evolua apoi și în prima epocă a fierului. Dar, pe parcursul perioadei de tranziție dintre cele două epoci se surpînd, mai ales în economie, manifestări specifice. Una dintre acestea, legată de practicarea metalurgiei bronzului, se afirmă printr-o distribuție nouă a forțelor de producție în teritoriile de la nordul Dunării de Jos — diferită de cea din epoca bronzului și de cea din prima epocă a fierului. Astfel, din repartiția (cartarea) depozitelor de bronzuri, rezultă următoarea situație:

În faza D a epocii bronzului, amploarea producției metalurgice leagă strîns de spațiul intracarpatic, teritoriul Moldovei — în aceste regiuni, ritmul și intensitatea activității turnătoriilor-ateliere sau bronzarilor din așezări aflîndu-se în avans sensibil față de restul teritoriilor carpato-dunărene. În perioada de trecere la epoca fierului, în fazele Hal-

statt A și B, realitățile prezintă însă aspecte noi: în spațiul de la răsărit de Carpați densitatea distribuției depozitelor de unelte și arme scade în chip vădit¹⁸ dar în schimb apare acum o integrare în circuitul activității metalurgice a teritoriului dintre Dunăre și Marea Neagră¹⁹.

Adoptarea obiectelor de fier, deopotrivă — după cum există astăzi suficiente temeuri să se creadă — cu trecerea la practicarea locală a metalurgiei fierului — în condițiile maximei afirmări a metalurgiei bronzului — constituie de asemeni o trăsătură specifică perioadei de trecere la epoca fierului, accentuând și ea caracterul (tranzitoriu) al acestei etape. Prezența obiectelor de fier în contextul cultural și istoric al fazelor Hallstatt A și B este astăzi atestată, prin descoperiri certe, în aproape toate zonele spațiului carpaato-dunărean. De fapt, excepția este făcută numai de teritoriile Munteniei și Olteniei, unde însă, după cum se știe, înseși cercetările privitoare la Hallstattul timpuriu sînt rămase în urmă. Oricum, obiectele de fier descoperite pînă acum în România sînt mai multe decît cele îndeobște știute. Publicarea tuturor — fiind încă inedite descoperiri din Banat, Crișana, Maramureș — va arăta, neîndoielnic, mai pregnant intensitatea procesului pătrunderii metalurgiei fierului în spațiul carpaato-danubian, evidențiind în același timp și caracterul *complex* structurat și *specific* al acestei etape de dezvoltare istorică.

O altă manifestare, ivită și ea în cîmpul economiei societăților omenești din perioada de trecere la epoca fierului — dovedindu-se de asemeni caracteristică acestei etape — o constituie tendințele de restabilire a echilibrului în practicarea formelor fundamentale de economie: agricultură și creșterea vitelor. Fapt este că în așezările din fazele Hallstatt A și B cercetate pînă acum mărturiile practicării agriculturii s-au făcut bine simțite. În nivelurile de locuire hallstattiană timpurie de la Mediaș au fost descoperite grîne și s-a putut constata „prezența în mod repetat a rîșnițelor de piatră”²⁰. O situație asemănătoare a fost întilnită la Babadag, unde au fost găsite resturi de grîu și orz²¹. „Numeroasele pietre de măcinat descoperite în bordeie arată o agricultură dezvoltată”²² și în așezarea hallstattiană timpurie de la Reci. La Porumbenii Mari s-au găsit de asemeni „foarte multe pietre de măcinat”²³, ca și în inventarul așezării hallstattiene timpurii de la Sîngeorgiul de Pădure²⁴.

Ca urmare a sporirii ponderii agriculturii în economia populațiilor din perioada de trecere la epoca fierului s-a consolidat sedentarismul acestor colectivități omenești — încît, spre deosebire de sălașele cu un caracter pronunțat păstoresc și transhumant de tip Noua, Tei V sau Coslogeni, de pildă, din faza finală a epocii bronzului, așezările din perioada de trecere la epoca fierului prezintă o existență mai durabilă în timp, cu straturi mai groase și cu niveluri succesive de locuire, uneori fiind și apă-

¹⁸ Cf. Mircea Petrescu-Dîmbovița, ArhMold, 2—3, 1964, p. 251—272; Mircea Rusu, Dacia, N.S., 7, 1964, p. 177—210.

¹⁹ Andrei Aricescu, Pontica, 3, 1970, p. 25 și urm.

²⁰ Ion Nestor și Eugenia Zaharia, Materiale, 7, 1961, p. 173—176.

²¹ Sebastian Morintz, Dacia, N.S., 7, 1964, p. 105.

²² Z. Székely, *op. cit.*, p. 10.

²³ *Ibidem*, p. 34.

²⁴ *Idem*, Materiale, 7, 1961, p. 183.

rate de șanțuri și valuri. La Mediaș, de pildă, cercetătorii au conchis că „se poate deduce existența unor locuiri stabile și ajunse la un nivel destul de înaintat de cultură”²⁵. În așezarea de pe Insula Banului, semibordeiele au fost reconstruite (cu refaceri ale pereților și podelei) de mai multe ori, în unele cazuri constatându-se câte patru faze de locuire²⁶. În așezarea de la Babadag, cele șase niveluri ale stratului de cultură, gros pe alocuri de 1,80 m constituie, după Sebastian Morintz, dovada unei locuiri intense și de durată²⁷. Tot astfel, cercetarea așezării de la Reci a dus la concluzia că locuitorii de acolo aveau o existență sedentară²⁸. În fine, să menționăm că o serie de așezări din fazele Hallstatt A—B au fost întărite cu șanțuri și cu valuri (ca la Mediaș, Teleac-Drimbar, Porumbenii Mari, Tușnad, Babadag etc.)²⁹, împrejurarea constituind nu numai mărturia unei perioade de neliniște, de oarecare intensificare a activității războinice, ci, în egală măsură și dovada tendințelor de stabilizare mai pronunțată a populațiilor.

Dar etapa de evoluție istorică și de timp pe care o considerăm „perioadă de trecere la epoca fierului” pe teritoriul României se individualizează ca atare și se delimitează atât de epoca bronzului cât și de epoca următoare, a fierului, printr-un important proces istoric cultural și etnic, specific numai acestei vremi și a cărui intensitate, amploare și consecințe încă urmează a fi studiate.

Cercetarea istorică și arheologică românească datorează lui Ion Nestor definirea clară și plină de esență a acestui proces: „Pornind din aria formativă din Carpații Slovaciei și din spațiul dintre Munții Apuseni și Dunărea mijlocie, inclusiv nordul Iugoslaviei, valorificând într-o măsură extremă zăcămintele de minereu de aramă carpatice, grupuri de păstori și agricultori războinici din marginea vestică a blocului carpato-balcanic, care realizează pe baze locale tradiționale sinteza noii societăți și culturi de tip hallstattian timpuriu, pun în mișcare o puternică expansiune spre răsărit, asimilând cultural în calea lor toate grupurile ce se formează în perioada „bronzului final” (grupul Noua-Sabatinovka și cel de la Dunărea de Jos) și realizând o nouă mare unitate mobilă carpato-balcanică, aceea a *Hallstattului timpuriu carpato-balcanic*, care se individualizează față de Hallstattul timpuriu al Europei centrale și vestice prin trăsături caracteristice ...”³⁰.

Acest proces istoric, petrecut, în genere, în intervalul de timp dintre sec. XII—VIII î.e.n. și care — repetăm — apare ca un element specific pentru ceea ce considerăm perioada de trecere la epoca fierului pe teritoriul României marchează, în concepția lui Ion Nestor, o etapă de adncire a diferențierilor cultural-etnice-lingvistice în masa populațiilor trace³¹.

²⁵ Ion Nestor și Eugenia Zaharia, *op. cit.*, p. 177.

²⁶ Sebastian Morintz și Petre Roman, *SCIV*, 20, 1969, 3, p. 393 și urm.

²⁷ Sebastian Morintz, *Dacia*, N.S., 7, 1964, p. 102.

²⁸ Z. Székely, *Așezări din prima vîrstă a fierului ...*, p. 10.

²⁹ Ion Nestor și Eugenia Zaharia, *op. cit.*, p. 171, 173; Ion Berciu și Alexandru Popa, *Apulum*, 5, 1965, p. 71—89; Z. Székely, *op. cit.*, p. 21—34; Sebastian Morintz, *Aluta*, 1970, p. 94.

³⁰ *Istoria poporului român*, p. 27—28.

³¹ *Op. cit.*, p. 28.

La fel de important apare însă faptul că acest proces istoric determină în spațiul carpato-dunărean și o nouă și specifică relație de ordin istoric-cultural, care trebuie de asemeni privită ca un fenomen propriu perioadei de trecere la epoca fierului pe teritoriul României. Este vorba de raportul apărut și evoluind în *această* vreme la nordul Dunării de Jos — a metalurgiei bronzului (în faza maximei sale afirmări) cu culturi ale unor populații cu ceramică de tip Hallstatt A—B.

În adevăr — realitate de mult și îndeobște știută — depozitele de bronzuri atribuite fazelor Hallstatt A și B se situează — și pe teritoriul României — într-o arie în care așezările și cimitirele populațiilor se caracterizează printr-o ceramică de tip net hallstattian timpuriu, olărie care — în genere, dar oricum în centrul și estul Transilvaniei, în Dobrogea, în Moldova și Muntenia — *nu continuă ci înlocuiește* cultura și ceramica epocii bronzului. Recent, Sebastian Morintz a definit precis această din urmă realitate istorică, conchizînd categoric: „Față de vestul țării, respectiv Crișana și Banatul, unde primele aspecte hallstattiene sînt locale, în restul țării, primele manifestări hallstattiene derivă din vest”³².

Relația : metalurgie a bronzului — culturi cu ceramică hallstattiană constituie fondul contradicției dintre cele două poziții cu privire la încadrarea fazelor Hallstatt A—B în epoca bronzului sau, dimpotrivă, în prima epocă a fierului, ea, mai ales, situînd cele două concepții în stare categoric divergentă. Acceptînd însă — în dezvoltarea istorică a comunei primitive de pe teritoriul de astăzi al României — o perioadă de trecere la epoca fierului, relația adusă în discuție apare, ca realitate istorică, drept una din trăsăturile caracteristice tocmai etapelor cu conținut și caracter tranzitorii, marcînd, prin esența sa dialectică, unul din principalii factori motrici ai evoluției.

Adoptarea unei poziții ca cea pe care am încercat să o argumentăm și să o promovăm în studiul de față — includerea, ca etapă distinctă, bine individualizată în istoria străveche a societăților omenești de pe teritoriul de azi al României, a unei „perioade de trecere la epoca fierului” — este lesne de observat că va trebui să producă și abordarea într-un chip diferit de cel de pînă acum, a soluțiilor de periodizare a primei epoci a fierului, în accepția fazelor Hallstatt C și D ale acesteia. O atare problemă iese însă din sfera preocupărilor consemnate în aceste pagini.

Este evident că discuția noastră s-a limitat la realitățile de pe teritoriul României și că ea a avut în vedere, pentru moment, fenomene și procese de ordin istoric — îndeosebi economice și cultural-etnice. O lărgire și o aprofundare a dezbaterii — prin analiza materialelor de pe un spațiu mai vast sau prin examinarea detaliată a fiecăreia dintre culturile materiale proprii perioadei Hallstatt A—B — vor fi de natură să dezvăluie aspecte sau nuanțe noi, utile pentru studierea procesului de trecere a societăților omenești străvechi din epoca bronzului către prima epocă a fierului.

³² Sebastian Morintz, *op. cit.*, p. 94.

AU SUJET DU CONCEPT « PÉRIODE DE TRANSITION À L'ÉPOQUE DU FER » SUR LE TERRITOIRE DE LA ROUMANIE

RÉSUMÉ

L'étape Hallstatt A—B, datée, généralement, entre le XII^{ème} et le VIII^{ème} s.av.n.e., est considérée — dans la littérature archéologique roumaine — par certains chercheurs, comme une dernière période de l'époque du bronze, et par d'autres comme une période ancienne de la première époque du fer. A la base de cette divergence d'opinions se trouve surtout la relation: une affirmation maximale de la métallurgie du bronze — des civilisations avec une céramique nette hallstattienne, caractéristique à l'étape mentionnée.

Pour résoudre le problème l'auteur considère qu'il n'est pas autant nécessaire d'opérer avec des critères et méthodes de travail strictement archéologiques (stratigraphie, typologie, parallélismes chronologiques, etc) mais surtout d'avoir en vue les phénomènes et les processus historiques (économiques, sociaux, culturel-ethniques) qui caractérisent l'étape Hallstatt A—B.

De cette position, l'auteur considère l'étape mise en discussion comme une période de transition de l'époque du bronze à la première époque du fer. La période est définie comme une étape — de temps et d'évolution historique — dans laquelle les structures économiques, sociales, ethniques et culturelles-spirituelles des collectivités humaines ont cumulé tant certains éléments qui ont appartenus à l'époque du bronze — mais dans un rapport quantitatif et qualitatif modifié — que des traits propres à la future époque du fer — mais en état embryonnaire. En même temps, de ces relations établies entre les éléments mentionnés naissent et se produisent des aspects ou des phénomènes nouveaux, caractéristiques seulement pour cette époque de transition, inconnus avant ou pendant l'époque suivante.

Sur le territoire de la Roumanie, la période de transition à l'époque du fer a été caractérisée spécialement par les phénomènes suivants: 1. Une nouvelle distribution des forces de production dans les territoires du Nord du Bas-Danube, manifestée surtout par l'analyse de la répartition des dépôts de bronze. 2. L'adaptation des objets en fer et le passage à la pratique locale de la métallurgie du fer, dans les conditions de l'affirmation maximale de la métallurgie du bronze. 3. Les tendances de rétablir l'équilibre dans la pratique des formes fondamentales d'économie (agriculture et élevage). 4. Comme une conséquence de l'élargissement de la place de l'agriculture dans l'économie des populations, le sédentarisme des collectivités humaines s'affermir. 5. Une puissante expansion vers l'Est des tribus partant de l'espace compris entre le Moyen Danube et les Carpates Occidentales et qui, dans leurs chemin, assimilent les groupes carpatonord-danubiens de la période finale de l'époque du bronze, en réalisant une nouvelle synthèse ethnoculturelle, celle de l'Hallstatt ancien carpatobalkanique. Ce processus historique détermine aussi dans les territoires du Nord du Bas-Danube, entre le XII^{ème} et le VIII^{ème} siècle la relation: métallurgie du bronze — civilisation des populations avec une céramique de type Hallstatt A—B.

DESPRE O RECENTĂ INTERPRETARE A IZVOARELOR LITERARE PRIVIND PĂRĂSIREA DACIEI

DE

ANDREI ARICESCU

În ultima vreme a apărut în istoriografia noastră părerea că unul dintre scriitorii antici care relatează părăsirea Daciei de către Aurelian, în speță Iordanes, ar restrânge acest eveniment doar la retragerea armatei. Autorul acestei păreri, Vladimir Iliescu, s-a făcut cunoscut atît prin traducerea în limba română a numeroase texte vechi privind istoria patriei noastre¹, cît și prin o serie de articole în care sînt analizate știri antice, printre care și cele referitoare la evenimentul menționat mai sus².

Din păcate, această nouă interpretare a pasajului respectiv din Iordanes (*Romana*, 217) se bazează pe traducerea greșită a textului, după cum s-a mai atras atenția³. De bună seamă, dovada peremptorie oferită de un izvor literar a retragerii parțiale din Dacia ar fi fost binevenită pentru respingerea definitivă a unor păreri, care mai persistă încă⁴, susținătoare ale dispariției elementului etnic romanic la nordul Dunării după anul 271, dar decît să folosim o interpretare falsă, bazată pe o traducere forțată, este mult mai utilă și mai convingătoare susținerea romanității la nord de Dunăre cu ajutorul datelor arheologice, epigrafice,

¹ În *Izvoare privind istoria României* (= IPIR), 1, București, 1964 și în *Fontes Historiae Daco-Romanae* (= FHRD), 2, București, 1970.

² *Provinciam ... intermisit. Zu Eutr. IX, 15, 1*, în *Revue roumaine de linguistique*, 15, 1970, 6, p. 597—600; *Părăsirea Daciei în lumina izvoarelor literare*, SCIV, 22, 1971, 3, p. 425—442; *Studiu introductiv la Istoria Augustă* (traducerea integrală a textului), București, Editura științifică, 1971, p. 7—27; „*Evocatis ezinde legionibus*”. *Zu Iord. ROM.*—217, StCl, 14, 1972, p. 149—160.

³ H. Daicoviciu, *Steaua*, 23, Cluj, 1972, 8, p. 23. Textul articolului a stat la baza unei comunicări susținute de H. Daicoviciu la Sesiunea științifică a Muzeului de arheologie din Constanța, octombrie, 1972.

⁴ Vl. Iliescu, SCIV, 22, 1971, 3, p. 428, nota 20, citează lucrarea lui H. Bengtson, *Grundriss der römischen Geschichte*, München, 1967.

numismatice, cu ajutorul argumentelor lingvistice și de logică general-istorică⁵. Reproducem mai jos fragmentul din Iordanes⁶:

217 . . . *Daces autem post haec iam sub imperio suo Traianus, Decebalorum rege devicto, in terras ultra Danubium, quae habent mille milia spatia, in provinciam redegit. Sed Gallienus eos dum regnaret amisit Aurelianusque imperator evocatis exinde legionibus in Mysia conlocavit ibique aliquam partem Daciam mediterraneam Daciamque ripensem constituit et Dardaniam iunxit.*

Vladimir Iliescu dă două versiuni ale pasajului, una în limba română⁷ („ . . . După aceasta, pe dacia din ținuturile de dincolo de Dunăre, care au o întindere de un milion de pași, i-a prefăcut în provincie Traian, în timpul domniei sale, după ce regele lor Decebal a fost omorât. Gallienus însă le-a pierdut în timpul domniei sale, iar împăratul Aurelian, rechemînd de acolo legiunile, le-a așezat în Moesia și acolo, într-o parte a acesteia a întemeiat Dacia Mediterranea și Dacia Ripensis, la care a adăugat Dardania”) și alta în limba germană⁸ („Was die Daker anbelangt, deren Gebiete jenseits der Donau liegen und einen Umkreis von einer Million Schritte aufweisen. Sie hat Kaiser Trajan erst nach diesen Ereignissen in eine römische Provinz verwandelt, nachdem er ihren König Decebalus besiegte. Gallienus aber hat sie während seiner Herrschaft verloren und Kaiser Aurelian hat von dort die Armee abberufen und sie nach Moesien verlegt, wo er in einem Teil derselben, an den er auch Dardanien anschloss, die (Provinzen) Dacia Mediterranea und Dacia Ripensis errichtete.”). În ambele versiuni s-au strecurat câteva erori, unele mai puțin importante (*devincere* nu înseamnă „a omori”, ci *a învinge definitiv*, corect tradus în limba germană cu verbul „besiegen”) și altele grave, care nu sînt admise nici într-o traducere liberă, literară, necum în cazul de față, cînd este vorba de redarea cît mai exactă a unui text antic, cu scopul de a constitui un mijloc precis și rapid de informare sau de a sta la baza unei analize adîncite a știrilor relatate. Asemenea erori de traducere i-au putut crea traducătorului impresia că a descoperit în pasajul citat din Iordanes o știre de mare însemnătate, nesesizată de cercetători pînă acum, știre unică la acest istoric, care ar aduce un argument decisiv pentru teoria continuității.

În versiunea românească, prima eroare gravă de traducere a fost făcută în legătură cu pronumele *eos* (masculin plural), care se referă la *Daces* (tot masculin plural), nu la *terras* (feminin plural), deci *i-a pierdut* (pe daci), nu „le-a pierdut” (teritoriile)⁹. Pronumele *eos* este complementul direct atît al verbului *amisit* (cu subiectul *Gallienus*), cît și al verbului *conlocavit* (cu subiectul *Aurelianus imperator*), cele două verbe fiind pre-

⁵ Discutarea pe larg a acestor probleme, cu toată bibliografia anterioară și cu argumente hotărîtoare în favoarea continuității, la C. Daicoviciu, AISC, 3, 1941, p. 200—270; idem, *La Transylvanie dans l'antiquité*, Bucarest, 1941, p. 191—264. Pentru dovezi arheologice, epigrafice și numismatice, D. Protase, *Problema continuității în Dacia în lumina arheologiei și numismaticii*, București, 1966, în special p. 103—108.

⁶ FHDR, 2, p. 406.

⁷ *Ibidem*, p. 407.

⁸ StCl, 14, 1972, p. 150.

⁹ Ar fi trebuit să fie *eas*.

dicatele a două propoziții de același fel, principale, coordonate copulativ prin *-que* enclitic. Făcînd legătura falsă între *eos* și *terras*, traducătorul nu a mai putut considera pronumele ca obiect direct al verbului *conlocavit*, pentru că teritoriile (*terras*) puteau fi pierdute (*amittere*), dar nu puteau fi așezate (*conlocare*) de cineva și, forțînd traducerea, a comis a doua eroare gravă, socotînd că funcția de complement direct al verbului *conlocavit* este îndeplinită de substantivul *legionibus*, care însă se află în cazul ablativ¹⁰. Traducătorul și-a putut închipui că este vorba de o confuzie a cazurilor, cum se întîmplă în latina tîrzie a secolului al VI-lea, cu exemple chiar în textul lui Iordanes, dar în pasajul la care ne referim nu întîlnim o astfel de situație, din două motive. În primul rînd, *legionibus* face parte dintr-o construcție participială absolută (*evocatis exinde legionibus*), corect construită, ca pretutindeni în opera lui Iordanes, cuvintele din interiorul construcției incidente neputînd avea vreo funcție sintactică în regentă. În al doilea rînd, nu este necesar să căutăm o asemenea posibilitate anormală de interpretare forțată, odată ce fraza, așa cum ne-a fost transmisă, este construită după normele gramaticale și are un înțeles perfect inteligibil. Nu este corect, nici folositor, să căutăm în textele antice greșeli lingvistice acolo unde ele nu există, numai ca prin „inventarea” lor și forțînd traducerea, să fie înțeles altfel decît pînă acum un autor, care de fapt nu aduce, cel puțin în pasajul discutat, nimic nou și esențial în comparație cu modelele sale anterioare.

Versiunea dată în limba germană de același traducător este și mai depărtată de text decît cea românească¹¹. În privința traducerii lui *eos*, în germană înțelegerea lui este echivocă, deoarece corespondentul său „sie” se poate referi fie la „Provinz” (cel mai apropiat determinant posibil), fie la „Daker” (cum ar fi corect), fie chiar la „Gebiete” (ca în traducerea românească). Cît despre ablativul absolut *evocatis exinde legionibus*, traducătorul neglijează total funcția lui sintactică în frază, transformîndu-l, deși reprezintă o propoziție circumstanțială, într-o propoziție principală, și pune semnul egalității, respectiv conjuncția coordonatoare copulativă „und”, între construcția respectivă și regenta sa, ceea ce reprezintă o încălcare flagrantă a oricăror norme de traducere. În felul acesta obține două propoziții coordonate, în cea de a doua adăugînd un „sie” (fără corespondent în textul latin), care se referă la „Armee” din prima, realizînd o formulare și mai folositoare decît cea din traducerea românească, pentru a-și susține noutatea și însemnătatea descoperirii făcute în textul lui Iordanes¹². O astfel de forțare a traducerii ar putea înșela doar pe cel ce nu se apleacă asupra textului original, care, redat cît mai literal¹³, trebuie înțeles după cum urmează: *Pe daci însă, după acestea, încă în timpul domniei sale (chiar sub comanda sa ?), Traian, după ce Decebal, regele lor, a fost învins, i-a organizat în provincie, în ținuturile de dincolo*

¹⁰ Erorile au fost sesizate de H. Daicoviciu, *loc. cit.*

¹¹ De pildă, perifriza inutilă („Was die Daker anbelangt”) și schimbarea raporturilor sintactice („deren Gebiete jenseits der Donau liegen”), de la începutul pasajului.

¹² „Kaiser Aurelian hat von dort die Armee abberufen und sie nach Moesien verlegt”, adică „împăratul Aurelian a rechemat de acolo armata și a mutat-o în Moesia”.

¹³ O traducere corectă dă și H. Daicoviciu, *loc. cit.*

de Dunăre, care au un milion de pași¹⁴. Dar Gallienus, în timp ce domnea, i-a pierdut pe aceștia (pe daci) și împăratul Aurelian, după ce au fost rechemate de acolo legiunile, i-a așezat în Moesia și acolo, pe o porțiune, a întemeiat Dacia Mediterranea și Dacia Ripensis și a alipit Dardania.

Așadar, Iordanes afirmă că după ce au fost retrase autoritățile romane¹⁵, Aurelian i-a mutat pe locuitorii provinciei Dacia (*eos = Daces*) la sudul Dunării. Deci autorul nu corectează aici relatările lui Rufius Festus, pe care îl urmează în acest pasaj¹⁶, ci doar le completează, adăugând numele celor două Dacii sud-dunărene¹⁷. Istoricul got poate face corectări și completări ale modelelor sale, fie comparându-le între ele, fie utilizând amănunte ale unor realități mai apropiate de el¹⁸, însă în ce privește evenimentul relatat în pasajul de care ne ocupăm, retragerea aureliană, Iordanes nu se deosebește în esență nici de Rufius Festus, din care s-a inspirat direct, nici de Eutropius¹⁹ și *Historia Augusta*, ale căror știri au ajuns pînă la el prin intermediul operei pierdute a lui Symmachus²⁰.

Pentru a înțelege și mai exact ce a vrut să exprime Iordanes în fragmentul la care ne referim, este utilă analiza genezei relatărilor sale. Așadar, sursa directă de inspirație o constituie textul lui Rufius Festus (*Breviarium*, VIII)²¹: *Traianus Dacos sub rege Decibalo vicit et Daciam trans Danuvium in solo barbariae provinciam fecit, quae in circuitu habuit decies centena millia passuum; sed sub Gallieno imperatore amissa est et per Aurelianum, translatis exinde Romanis, duae Daciae in regionibus Moesiae ac Dardaniae factae sunt*. Și în cazul acestui pasaj, versiunea românească făcută de același traducător²² este prea liberă²³. Din cauza erorilor de traducere, se face afirmația gratuită că în prima parte a frazei am avea mențiunea teritoriului Daciei de dincolo de Dunăre în opoziție cu Dacia lui Aurelian²⁴. În realitate, nu este vorba de o asemenea opoziție, ci pur și simplu de faptul că Dacia Traiană era singura provincie trans-dunăreană.

Rufius Festus rezumă în pasajul de mai sus trei fragmente din capitole diferite ale operei lui Eutropius²⁵ (*Breviarum*, VIII, 2, 1—2²⁶, IX, 8, 2, și IX, 15, 1²⁷): VIII, 2, 1. *Successit ei Ulpus Traianus . . . 2. . . Dacium, Decibalo victo, subegit, provincia trans Danubios facta in*

¹⁴ În textul nostru, se pare că *spatia* nu are înțelesul de întindere, ci de unitate de măsură în lungime, Iordanes folosind acest termen în locul lui *passus* din modelul său, Festus, care dă circumferința, ca și Eutropius.

¹⁵ Supra accepției termenului *legiones*, care trebuie înțeles mai larg, cf. H. Daicoviciu, *loc. cit.*

¹⁶ Cum afirmă²¹ Vl. Iliescu, SCIV, 22, 1971, 3, p. 431, și FHDR, 2, p. 407, nota 3.

¹⁷ *Ibidem*.

¹⁸ Cum se întâmplă cu numele orașului *Philippopolis = Pulpudeva* (cf. SCIV, 22, 1971, 3, p. 430, nota 39).

¹⁹ Cf. A. Bodor, *Studia Universitatis Babeș-Bolyai, Series historia*, 17, 1972, 1, p. 14.

²⁰ Vl. Iliescu, SCIV, 22, 1971, 3, p. 432.

²¹ FHDR, 2, p. 42.

²² Vl. Iliescu, FHDR, 2, p. 43.

²³ Semnalăm o serie de inexactități comise inutil: „lui Decebal” pentru *sub rege Decibalo* (în timpul regelui Decebal), întreaga a doua propoziție incorect tradusă, cu omiterea cuvintelor *in solo barbariae*, folosirea singularului în loc de plural („în regiunea” pentru *in regionibus*).

²⁴ FHDR, 2, p. 43, nota 2.

²⁵ Vl. Iliescu, SCIV, 22, 1971, 3, p. 434—435.

²⁶ FHDR, 2, p. 36.

²⁷ *Ibidem*, p. 38.

*his agris, quos nunc Taiphali et Victophali et Thervingi habent; ea provincia decies centena millia in circuitu tenet. IX, 8, 2. Dacia, quae a Traiano ultra Danubium fuerat adiecta, amissa est. Graecia, Macedonia, Pontus, Asia vastata per Gothos. Pannonia a Sarmatis Quadisque populata est. IX, 15, 1. . . Provinciam Daciam, quam Traianus ultra Danubium fecerat, intermisit, vastato omni Illyricum et Moesia, desperans eam posse retineri: abductosque Romanos ex urbibus et agris Daciae, in media Moesia collocavit; et est in dextra Danubio in mare fluenti, cum antea fuerit in laeva. În versiunea românească a acestor fragmente din Eutropius²⁸, atrage atenția interpretarea dată de traducător verbului *intermittere*, pe care îl redă prin „a goli”²⁹ sau „a lăsa gol la mijloc”³⁰, exprimînd deci o evacuare totală a Daciei. Chiar dacă este posibil ca verbul *intermittere* să aibă acest sens, tot atît de bine el poate însemna *a separa, a despărți*, adică *a părăsi*, în cazul nostru, ceea ce ar fi mai potrivit cu logica și cu realitățile istorice, țînînd seama de evenimentul respectiv³¹. Dealtfel, părerea noastră este susținută și de autorul vieții lui Aurelian din *Historia Augusta*³², care, inspirîndu-se în mod evident din Eutropius³³, înlocuiește verbul *intermisit* cu *reliquit*. Fără îndoială, un autor aproape contemporan cu Eutropius³⁴ a putut să înțeleagă mai bine ce a vrut să spună acesta prin *intermittere*, decît o putem face noi, cu un mileniu și jumătate mai tîrziu. Dealtfel, pasajul din *Historia Augusta*, pe care îl redăm mai jos, este o simplă parafrazare a fragmentului IX, 15, 1 din Eutropius: *cum vastatum Illyricum ac Moesiam deperditam videret, provinciam Transdanuviana(m) Daciam a Traiano constitutam sublato exercitu et provincialibus reliquit, desperans eam posse retineri, abductosque ex ea populos in Moesia conlocavit appellavitque suam Daciam quae nunc duas Moesias dividit.*³⁵*

Am prezentat textele privitoare la retragerea aureliană, scrise înainte de vremea lui Iordanes, pentru a putea cerceta mai lesne geneza-relatării acestuia și, implicit, înțelesurile pe care a vrut să le transmită. Așadar, Festus, rezumînd textul lui Eutropius, aduce o singură modificare mai însemnată de conținut, amintind două Dacii la sud de Dunăre, în loc de una, cum apare la predecesorul său³⁶; de asemenea, adaugă amănuntul despre vecinătatea Dardaniei cu noile provincii. Pentru a obține

²⁸ *Ibidem*, p. 37, 39. Semnalăm și aici unele inexactități, ca nerespectarea valorilor sintactice (*trans Danubios* se referă la *provincia*, nu la *agris*) sau omiterea unor cuvinte (*in mare fluenti*), care își au măcar valoarea lor stilistică.

²⁹ Vl. Iliescu, FHDR, 2, p. 39, nota 11.

³⁰ *Idem*, Revue roumaine de linguistique, 15, 1970, 6, p. 598; *idem*, SCIV, 22, 1971, 3, p. 438 și nota 106.

³¹ Cf. și observațiile lui H. Daicoviciu, *loc. cit.*

³² *HA, Aurelianus*, 39,7 = FHDR, 2, p. 108.

³³ Vl. Iliescu, *Studiu introductiv la Istoria Augustă*; *idem*, FHDR, 2, p. 109, nota 72; *idem*, SCIV, 22, 1971, 3, p. 436–438.

³⁴ Pentru datarea *HA*, vezi studiile amintite la nota 33.

³⁵ Vl. Iliescu ne dă două traduceri românești ale fragmentului, una în FHDR, 2, p. 109 și alta în *Studiu introductiv la Istoria Augustă*, p. 23, ambele prea libere. Astfel, în prima versiune, constatăm o schimbare aproape totală, care nu era necesară, a structurii frazei și adăugarea de cuvinte inutile („provincia”); în a doua versiune, sînt omise cuvinte din textul latin (*a Traiano constitutam și ex ea*).

³⁶ Festus exprimă o realitate contemporană lui, alta decît cea existentă în timpul lui Aurelian (cf. Vl. Iliescu, SCIV, 22, 1971, 3, p. 436).

conciziunea necesară în expunerea sa, Festus elimină amănunte și repetări din relatările lui Eutropius și efectuează o serie de modificări sintactice de care era nevoie pentru a reduce trei paragrafe la unul singur. Printre aceste schimbări se află și transformarea unei propoziții dezvoltate din paragraful IX, 15, 1 al lui Eutropius (*abductosque Romanos ex urbibus et agris Daciae, in media Moesia collocavit*) într-o construcție participială absolută (*translatis exinde Romanis*³⁷). Această construcție este, fără îndoială, mult mai concisă dar, în același timp, mult mai vagă în conținut decât propoziția din textul model. Același paragraf din Eutropius, după cum am mai subliniat, a stat și la baza relatării evenimentului de către biograful lui Aurelian din *Historia Augusta*. Acesta dezvoltă aceeași propoziție din Eutropius (*abductosque Romanos ex urbibus et agris Daciae, in media Moesia collocavit*), pe care Festus o redusese la un simplu ablativ absolut (*translatis exinde Romanis*), folosind și el un ablativ absolut (*sublato exercitu et provincialibus*) împreună cu o propoziție dezvoltată (*abductosque ex ea populos in Moesia conlocavit*). Parafrazarea din *Historia Augusta* nu aduce de fapt nimic nou față de textul model, unde, în termenul general *Romani*, era subînțeleasă și armata. Relatarea lui Iordanes a avut ca model principal textul lui Rufius Festus³⁸, dar credem că au răzbătut, destul de evident, și influențe ale relatării din *Historia Augusta* și chiar din Eutropius³⁹. Iordanes îl parafrazează pe Festus, schimbând construcția frazelor și folosind, pe cât posibil, sinonime în locul termenilor din modelul său. Astfel, întâlnim *ultra* în loc de *trans*, *spatia* în loc de *passuum*, *evocatis* în loc de *translatis*, *constituit* în loc de *factae sunt*. Ca și Festus, Iordanes se exprimă concis și, în consecință, folosește și el construcția simplă a ablativului absolut sub forma *evocatis extinde legionibus* în loc de *translatis exinde Romanis*. Aici apar la Iordanes influențe din *Historia Augusta*, din care a preluat și expresia *in Mysia conlocavit* (în *Historia Augusta* avem *in Moesia conlocavit*). Construcția participială a lui Festus, cu subiectul *Romanis*, avea un înțeles prea vag. Iordanes a preluat unul din termenii ablativului absolut întâlnit în *Historia Augusta* (*exercitu*), redându-l, cum am văzut că obișnuia, printr-un sinonim (*legionibus*), pentru a părea mai precis în relatare în comparație cu Festus. Influențat tot de *Historia Augusta*, Iordanes folosește pronumele *eos* (complementul direct al verbelor *amisit* și *conlocavit*) pentru a numi populația Daciei. Acest pronume, cum am văzut, reprezintă în textul lui Iordanes pe *Daces*, termen care inițial denumește pe autohtoni înainte de cucerirea romană (*Daces ... Traianus ... redegit*), iar apoi, întreaga populație a Daciei romane (*Gallienus ... eos ... amisit*). În *Historia Augusta* întâlnim expresia *populos in Moesia conlocavit*. Pentru Iordanes, populațiile din fosta provincie se numeau *Daces*, deci *eos* din textul său reprezintă termenul *populos* din *Historia Augusta*. Analizând astfel textul lui Iordanes și căutând să stabilim cum a fost el alcătuit după modelele folosite, ajungem la încheierea că, în pasajul de care ne-am ocupat, singura contribuție per-

³⁷ Localizarea în regiunile Moesiei a noli provincii o lasă în propoziția regentă.

³⁸ Vi. Iliescu, SCIV, 22, 1971, 3, p. 431.

³⁹ O asemănare între construcția lui Iordanes, *Decebalu eorum rege devicto*, întâlnim numai la Eutropius, VIII, 2, 2 (*Decibalo victo*).

sonală a istoricului got este adăugarea numelor noilor provincii create de Aurelian la sudul Dunării, Dacia Mediterranea și Dacia Ripensis.

Oa o primă concluzie, rezultă că Iordanes, care nu s-a depărtat în relatarea sa prea mult de înaintașii săi, nu reprezintă, așa cum s-a afirmat ⁴⁰, o altă tradiție istorică, o tradiție „bună” sau „corectă”, în opoziție cu tradiția „greșită” sau „tendențioasă”, reprezentată de Eutropius și de ceilalți. Ba mai mult, inspirată, direct sau indirect, din textul lui Festus și din *Historia Augusta*, care, la rîndul lor, au fost alcătuite prin transformarea narațiunilor lui Eutropius, relatarea lui Iordanes este aceea din care, mai mult decît din operele predecesorilor, se degajă ideea că în vremea lui Aurelian s-a produs o evacuare totală a Daciei. Dacă termenii întîlniți la ceilalți autori (*Romani, exercitus, provinciales*) au fost și ar mai putea fi, eventual, interpretați ca indicînd doar o anume parte din populația Daciei (pe militari, pe coloniștii romani veniți din alte părți ⁴¹, de pildă), pronumele *eos*, folosit de Iordanes, care reprezintă pe *Daces*, nu lasă nici o îndoială că se referă la întreaga populație a provinciei, fie că e vorba de cei veniți din alte părți, fie de localnicii romanizați total sau parțial. Întreagă această populație (*Daces = eos*) a fost mutată, cum ne spune Iordanes, la sudul Dunării, după retragerea autorităților din fosta provincie (*evocatis exinde legionibus*).

A doua concluzie importantă care se desprinde din cele de mai sus, este că, dintre toate izvoarele care amintesc retragerea aureliană, autorul care trebuie urmat și cercetat cu mai multă atenție este Eutropius, deoarece el constituie baza de plecare pentru toți ceilalți (Festus, biograful din *Historia Augusta* și Iordanes ⁴²). Aceștia, nefăcînd decît modificări stilistico-sintactice, necesare pentru concentrarea expunerii sau pentru a da un aspect cît de cît original relatărilor, și adăugînd, uneori, detalii mai puțin semnificative, nu schimbă nimic esențial în planul conținutului din textul model. Ei produc adesea doar obscurități în relatare și, dacă nu sînt bine înțeleși și se trece prea ușor peste geneza scrierilor lor, dau posibilitatea apariției unor interpretări false, așa cum s-a întîmplat cu pasajul din Iordanes, asupra căruia ne-am oprit.

À PROPOS D'UNE RÉCENTE INTERPRÉTATION DES SOURCES LITTÉRAIRES CONCERNANT L'ABANDON DE LA DACIE

RÉSUMÉ

Dernièrement dans notre historiographie il vient d'apparaître l'opinion de Vladimir Iliescu que l'un des écrivains antiques qui mentionnent le moment où Aurélian a quitté la Dacie, respectivement Iordanes, limi-

⁴⁰ Vl. Iliescu, *op. cit.*, p. 429—430.

⁴¹ Idem, *Studiu introductiv la Istoria Augustă*, p. 23, nota 65.

⁴² Nu l-am menționat pe Orosius, deoarece el nu amintește părăsirea Daciei de către Aurelian, ci numai pierderea ei de către Gallienus (VII, 22, 7).

⁴³ Asupra unor posibilități de interpretare a textului lui Eutropius, vom reveni cu alt prilej:

terait cet événement seulement au retrait de l'armée. Malheureusement, cette tentative de trouver dans l'œuvre de Iordanes un appui en faveur de la continuité, repose sur une traduction erronée du passage respectif (*Romana*, 217). VI. Ilescu en a fait deux traductions, en roumain et en allemand, toutes les deux trop éloignées de la lettre et contenant des fautes qui l'ont mené à une fausse interprétation du texte. Ainsi le pronom *eos* (masculin pluriel) se rapporte à *Daces* et non pas à *terras*, tel qu'il apparaît dans la traduction roumaine. Ce pronom est le complément direct du verbe *amisit* et du verbe *conlocavit*, les prédicats de deux propositions semblables, jointes par la conjonction de coordination — *que*. En faisant joindre *eos* à *terras* (féminin pluriel) d'une manière erronée, l'auteur de la traduction a négligé le pronom dans sa fonction de complément direct du verbe *conlocavit* et, ce qui est plus grave encore, il a considéré que *legionibus* aurait la fonction de complément direct du verbe *conlocavit*. Mais *legionibus* se trouve à l'ablatif et fait partie d'une construction participiale absolue (*evocatis exinde legionibus*). La phrase du texte de Iordanes, telle qu'elle nous a été transmise, est correctement construite et a un sens parfaitement intelligible. Il n'y a aucune raison de chercher des fautes linguistiques là où elles n'existent pas, pour le fait seulement de donner, en partant d'une traduction forcée, une nouvelle interprétation d'une source qui en réalité ne nous renseigne sur rien de nouveau, par rapport aux modèles antérieurs. La version en allemand est encore plus éloignée du texte. En ce qui concerne l'ablatif absolu (*evocatis exinde legionibus*), le traducteur néglige totalement sa fonction syntactique dans la phrase et met le signe de l'égalité entre la proposition circonstancielle rendue par la construction respective et sa régente en les faisant joindre par la conjonction de coordination « und ».

En réalité, Iordanes affirme qu'après la retraite des autorités romaines, Aurélien a fait déménager les habitants de la Dacie (*eos* = *Daces*) au Sud du Danube. Donc, l'auteur ne se distingue essentiellement ni de Rufius Festus, qu'il suit dans ce fragment, en y ajoutant pour compléter les noms des deux provinces du Sud du Danube, ni même d'Eutropius et de l'*Historia Augusta* dont les informations sont parvenues jusqu'à lui par le texte disparu de Symmachus. Tout comme Festus, Iordanes s'exprime avec concision, aussi prend-il la construction simple de l'ablatif absolu sous la forme *evocatis exinde legionibus* au lieu de *translatis exinde Romanis* (Festus, VIII). C'est ici qu'apparaissent à Iordanes des influences de l'*Historia Augusta* (*Aurelianus*, 39, 7). La construction de Festus, au sujet *Romanis*, avait un sens trop vague et c'est alors que Iordanes a pris l'un des termes de l'ablatif absolu de l'*Historia Augusta* (*exercitu*) en rendant, selon son habitude, par un synonyme (*legionibus*). Toujours sous l'influence de l'*Historia Augusta*, Iordanes emploie le pronom *eos* (complément direct des verbes *amisit* et *conlocavit*) pour nommer ainsi la population de la Dacie. Ce pronom se rapporte dans le texte de Iordanes à *Daces*. Dans l'*Historia Augusta* on rencontre l'expression *populos in Moesia conlocavit*. Pour Iordanes les peuplades de l'ancienne province s'appelaient *Daces*, donc *eos* de son texte représente le terme *populos* de l'*Historia Augusta*.

On constate donc, en guise de première conclusion, que Iordanes ne représente pas, comme on l'avait affirmé, une autre tradition historique,

une tradition « bonne » ou « correcte », opposée à la tradition « erronée » ou « tendencieuse » d'Eutropius et de ceux qui lui ont succédé. En outre, c'est justement du texte de Iordanes que se dégage plus que des autres auteurs, l'idée qu'au temps d'Aurélien il s'est produit une évacuation totale de la Dacie. Même si les termes employés par les autres historiens (*Romani, exercitus, provinciales*) pouvaient être interprétés comme désignant seulement une partie de la population de la province, en tout cas, le pronom *eos* employé par Iordanes, qui se rapporte à *Daces*, représente toute la population de la Dacie, venue de par ailleurs ou autochtone romani-sée totalement ou en partie.

Une seconde conclusion, aussi importante, est que parmi les sources qui rappellent la retraite d'Aurélien, celle qu'on doit suivre et analyser avec la plus d'attention, c'est Eutropius, parce que c'est lui qui représente le point de départ pour tous les autres historiens, qui n'ont fait qu'obscurcir la relation par rapport à celle de texte d'Eutropius, pris comme modèle, et, si l'on ne les comprend pas au juste et si l'on ignore la genèse de leurs ouvrages, on peut donner de fausses interprétations, comme il est arrivé au passage de Iordanes qui a constitué l'objet de notre attention.

UN MORMÎNT DIN SECOLUL XI E.N. LA HISTRIA *

DE

AL. SUCEVEANU

În săpăturile care se efectuează din anul 1964 la Histria, în sectorul numit Terme II — menționat însă inițial în literatura de specialitate sub sigla E(dificiul) R(oman)¹ — stratigrafia ne-a relevat următoarea situație: peste nisipul de plajă în care nu s-au constatat urme de locuire anterioară, se înalță aproximativ în deceniul al treilea al secolului II e.n., un edificiu termal de proporții considerabile, aflat în interiorul incintei romane timpurii. Distrus către 170 e.n. împreună cu celelalte edificii din cetate, el este refăcut în ultima parte a secolului II e.n. și durează, în această formă, pînă către mijlocul secolului III e.n., cînd este definitiv distrus. Între zidurile rămase în picioare ale marelui edificiu se înalță două niveluri de locuire; în raport cu noua incintă care va asigura apărarea cetății pînă în ultimele ei momente de existență, această locuire durează probabil pînă în a doua jumătate a secolului IV e.n. Îndată după această dată, zona este afectată necropolei. Centrul acestei noi necropole, care dezafectează jumătate din aria locuită în secolele II—III e.n., este de căutat spre N—E, acolo unde în săpăturile efectuate în sectorul bazilicii extramurane s-au identificat nu mai puțin de 62 morminte aparținînd secolelor IV—V e.n.² Dar în zona cercetată de noi au apărut o serie de morminte care sînt circumscrise între aceleași limite de timp. Ne referim la mormîntul nr. 5³, primul din punct de vedere crono-

* Ne facem o plăcută datorie în a-i menționa pe Petre Diaconu și Aurelian Petre, care ne-au indicat direcția de cercetare și, în special, pe prof. Ion Barnea, Radu Popa și Dumitru Vălceanu, care au avut bunăvoința să revadă și să corecteze manuscrisul.

¹ Al. Suceveanu, *Dacia*, N.S., 13, 1969, p. 329—340, unde se prezintă situația cuprinsă între secolele II-IV e.n.

² Săpăturile au fost efectuate de H. Nubar, care a publicat o informare generală în *Materiale*, 9, 1970, p. 193—201 și, în special despre necropolă, un amplu articol în *SCIV*, 22, 1971, 2, p. 199—215.

³ Socotim util să prezentăm aici cîteva date sumare despre situația cuprinsă între secolele IV-VI e.n. Astfel mormîntul nr. 5 se afla la — 0,95 m iar groapa pornea de la — 0,60 m, avînd dimensiunile de circa 1,40 × 0,50 m. Scheletul de adult era orientat NNW—SSE, întins pe spate cu minile de-a lungul corpului; membrele inferioare lipsesc, probabil ca urmare a unei intervenții ulterioare. La baza craniului s-au găsit șapte mărgelile poliedrice și două rotunde. Mărgelile poliedrice, de tradiție sarmatică, datează mormîntul în secolul IV e.n.

logic, care prin inventar se datează în ultimul sfert al secolului IV e. n. apoi la mormintele nr. 3⁴, 4⁵, 8⁶ și 11⁷ — ultimele două de copii, în amforă — și, în fine, la mormîntul nr. 2⁸ care, prin amfora de la sfîrșitul secolului V e.n., aflată în inventarul acestuia, încheie seria mormintelor primei necropole. Refacerea din vremea împăraților Anastasius și Iustinian, pe deplin atestată în cetate, se poate constata și în zona extramurană unde, peste necropola descrisă mai sus, se înalță un nou nivel de locuire cu două faze, prima reprezentată prin locuințe de suprafață, a doua prin bordeie⁹. Într-un moment de la sfîrșitul secolului VI e.n. locuirea este definitiv abandonată și, foarte probabil simultan cu construirea celor trei valuri de pămînt, zona este transformată din nou în necropolă. Acestei de-a doua necropole am fi fost înclinați să-i atribuim restul mormintelor, dacă o descoperire, cu totul neobișnuită pentru Histria, nu ne-ar îndemna la mai multă prudență, rămînîndu-ne deci a data, provizoriu, în secolul VII e.n. doar mormintele 1¹⁰, 10¹¹ și, eventual, 6¹² și 7¹³.



Descoperirea amintită s-a efectuat în vara anului 1972 cînd, în continuarea lucrărilor de degajare a edificiului, s-a identificat un nou mormînt (nr. 9). Amplasat peste ipoteticul *apodyterium* al băilor, la limita dintre acesta și unul din cele două *caldaria*, el se află la adîncimea de -0,63 m. Orientat V—E, scheletul, care pare a fi de femeie, era întins

⁴ Groapa mormîntului nr. 3 pornea de la adîncimea de -0,80 m (în același loc nivelul de secol VI e.n. se află la -0,50 m) și avea dimensiunile de 1,80 × 0,80 m. Scheletul, aflat la adîncimea de -1,80 m și orientat VSV—ENE, era de adult, întins pe spate cu brațul stîng întins pe lîngă trup, iar cel drept era îndoit ajungînd pînă deasupra bazinului. În pămîntul din groapă s-a găsit un *nummus* din secolele IV—V e.n.

⁵ Aflat la -1,25 m mormîntul nr. 4 reprezintă de fapt o reînhumare într-o groapă rotundă cu un diametru de aproximativ 1,65 m. Respectiva groapă este căpăcuită de nivelul de secol VI e.n.

⁶ Mormîntul nr. 8 — de copil — era acoperit de fragmente dintr-o amforă databilă în secolele IV—V e.n., orientată aproximativ E—V, și aflată la adîncimea de 0,55 m. Scheletul a fost găsit pe un pat de piatră.

⁷ Mormîntul nr. 11 — tot de copil — era acoperit de fragmente dintr-o amforă databilă în secolul IV e.n., orientată aproximativ N—S și aflată la adîncimea de -1,30 m.

⁸ Groapa mormîntului nr. 2 pornea de la adîncimea de -0,70 m în vreme ce, în același loc, nivelul de secol VI e.n. se afla la -0,50 m, căpăcîind groapa care avea dimensiunile de 2 × 1,25 m. Scheletul, aflat la -1,30 m, de adult și orientat VNV—ESE, era întins pe spate cu brațul drept de-a lungul trupului iar cel stîng întins și depărtat de corp. Ca inventar s-a găsit o cataramă de fier foarte corodată și o amforă de la sfîrșitul secolului V e.n., aflată la stînga craniului, iar ca ofrande patru copite și un craniu de cal.

⁹ Dacă locuințele de suprafață, datate prin monede de la Iustinian (527—565) la Iustin al II-lea și Sofia (565—578), surprind prin regularitatea dispoziției topografice cît și prin numărul lor relativ mare, chiar dacă nu este vorba decît de niște ziduri din șist legate cu pămînt, nu mai puțin insolită este descoperirea unui bordei, care folosește unul din zidurile de secol VI e.n. ca suport, deci îi este ulterior, în care s-au găsit cinci vase întregi databile la sfîrșitul secolului VI e.n. și începutul celui de-al VII-lea.

¹⁰ Mormînt nr. 1 este de copil reînhumat, aflat la adîncimea de -0,50.

¹¹ Craniul mormîntului nr. 10 s-a aflat la -0,70 m.

¹² Craniul mormîntului nr. 6 s-a aflat la -1,10 m.

¹³ Mormîntul nr. 7 este reprezentat de cîteva oase răvășite de femur și maxilar, aflate la -1,30 m. Adîncimea relativ mare la care s-au găsit mormintele nr. 6 și 7 poate eventual permite atribuirea lor și primei necropole.

pe spate, cu mâinile pe lângă corp. Stratigrafic vorbind, el perfora nivelul de secol VI e.n., fiind așezat de-a lungul unui crîmpei de zid din acest nivel (fig. 1 și 2/1). Inventarul acestui mormînt se compune din următoarele piese : (fig. 2/2 și fig. 3) :

1—2. Două pandantive găsite în regiunea gîtului. Primul din ele (fig. 3/1), măsurînd 8,4 cm lungime și 5,4 cm la lățimea sa maximă, este turnat din bronz și are o formă ovală cu partea inferioară ascu-

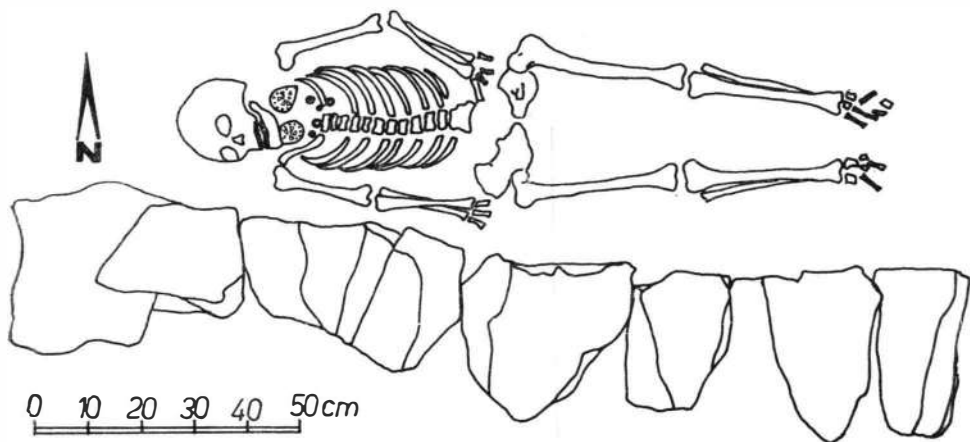


Fig. 1. Mormîntul din secolul al XI-lea e.n.

tită. Din centrul pandantivului se desprind trei tije în formă de frunze cu nervuri perlate și mai jos două tije imitînd o floare cu petale. Pe marginea pandantivului, într-un chenar, se distinge un ornament perlat. În partea superioară pandantivul are o urechiușă ce servea ca agățătoare. Dacă una din analogiile despre care va fi vorba mai jos este plauzibilă¹⁴, s-ar putea ca în partea inferioară, acolo unde exemplarul nostru este rupt, să fi urmat o tijă lungă cît aproximativ jumătate din lungimea pandantivului.

Al doilea exemplar (fig. 3/2) este păstrat în stare fragmentară, neputîndu-i-se stabili decît lățimea de 5,2 cm. Turnat tot din bronz, el respectă schema descrisă la exemplarul precedent, cu deosebirea că ornamentul din partea centrală este mai bogat, în timp ce bordura, mai lată, conține pe lângă un chenar punctat o serie de mici alveole circulare. Este posibil ca într-un orificiu din partea de sus a tijeii centrale să fi fost încrustată sticlă colorată sau chiar o piatră prețioasă.

Ambele pandantive se încadrează în categoria acestora în formă de inimă, răspîndită în special în Asia. Printre analogiile cele mai semnificative cităm un exemplar de la Lapas, r. Harabalinsko (U.R.S.S.), descoperit tot într-un mormînt de femeie și datat în secolul X e.n.¹⁵, altul de la

¹⁴ Vezi nota următoare.

¹⁵ V.A. Filipenko, SA, 1959, 2, p. 240, fig. 1/4.

Sarkel-Belaia Veja (U. R.S.S.), găsit în așezarea din secolul XI e.n.¹⁶, în fine câteva de la Dinogetia (Garvăn, jud. Tulcea), dintre care unul identic cu primul nostru pandantiv, unde respectivele piese sînt datate la sfîrșitul secolului XI e.n. și începutul celui următor¹⁷. Aria lor de răspîndire permite atribuirea lor ipotetică pecenegilor, chiar dacă personal am evita atribuirea etnică atît de ferme. Desigur aceasta nu exclude, și aici este nuanța asupra căreia ni se pare necesar să insistăm, receptivitatea unui grup etnic pentru o anumită categorie de obiecte, în cazul de față a populațiilor de călăreți nomazi pentru acest gen de pandantive, a căror funcție, printre altele, apotropaică, ne scapă deocamdată.

3. Al treilea obiect a fost găsit sub omoplatul stîng și reprezintă un pandantiv turnat tot din bronz, de dimensiuni mai mici—3,1 cm înălțime și 2,1 cm lățime (fig. 3/3). El are forma romboidală iar în centru o convexitate ovală — fiind prevăzut de asemenea cu o agățătoare — și se încadrează în categoria așa-numitelor pandantive *spitzoval* care sînt de asemenea răspîndite în zona asiatică, mai exact nord-iraniană. În centrele în care s-au găsit asemenea exemplare¹⁸, printre care și Dinogetia¹⁹, ele sînt datate în secolele XI—XII e.n.

4—5. Următoarele două piese sînt două inele de tîmplă din bronz — găsite în regiunea capului — avînd un diametru de aprox. 2,2—2,3 cm a căror tijă, romboidală în secțiune, nu se împreunează la capete (fig. 3/4 și 5). Dintre analogiile datînd din vremea căreia îi aparțin piesele 1—3 (secolele XI—XII) semnalăm unele exemplare de la Dinogetia²⁰ și din Bulgaria²¹.

6—7. Două mărgelile aproximativ sferice, avînd un decor în caneluri (tip melon) ce unesc cele două extremități ale orificiului, cu înălțimea de 1—1,2 cm și diametrul de 1,4—1,6 cm, din pastă de sticlă verde (fig. 3/6 și 9). Semnalăm analogii din U.R.S.S.²², Cehoslovacia²³ și de la Dinogetia²⁴, unde ele sînt datate între secolele IX—XIII e.n.

8—16. Ca și cele precedente, următoarele nouă mărgelile au fost găsite în regiunea pieptului (fig. 3/7—8 și 10—16). Ele au formă bitronconică, dimensiuni ce variază între 1,2—1,5 cm diametru și 0,3—0,6 cm înălțime și sînt din pastă de sticlă de diferite culori (verde, albastră, galbenă și cenușie). Se pot cita analogii din U.R.S.S.²⁵ și de la Dinogetia²⁶, unde sînt datate între secolele X—XII e.n.

Rezultă din cele prezentate pînă acum că inventarul acestui *U* mor-mînt datează descoperirea în secolele X—XII e.n. și că, pe lîngă o serie

¹⁶ S.A. Pletneva, MIA, 109, 1963, p. 256, fig. 27/1—3.

¹⁷ I. Barnea, în *Dinogetia*, București, 1967, p. 282—284, fig. 168/13 și 14 de la p. 281.

¹⁸ J. Korošec, *Arheološki Vestnik*, Ljubljana, 5, 1954, 1, p. 51, fig. 5. În general pentru aceste piese vezi A. Salmony, ESA, 9, 1934, p. 323, 327 și 331 cu figurile respective.

¹⁹ I. Barnea, *op. cit.*, p. 280—282, fig. 169/30 de la p. 283; idem, *Dinogetia*, ed. II-a 1969, fig. 47/7.

²⁰ Idem, în *Dinogetia*, 1967, p. 287, fig. 170/34 de la p. 285.

²¹ G. Severeanu, în *Inchinare lui Nicolae Iorga*, Cluj, 1931, p. 391, fig. 5; S. Georgieva, R. Peșeva, *Izvestija* Sofia, 20, 1955, p. 547, fig. 42.

²² I. L. Sciapova, MIA, 55, 1956, p. 175, pl. II/9;

²³ V. Hrubý, *Staré Mešto*, Praga, 1955, pl. 85/59.

²⁴ E. Comșa, în *Dinogetia*, București, 1967, p. 318—319, fig. 178/14.

²⁵ I. L. Sciapova, *op. cit.*, p. 169—170, pl. I/14.

²⁶ E. Comșa, *op. cit.*, p. 321—322, fig. 179/25.

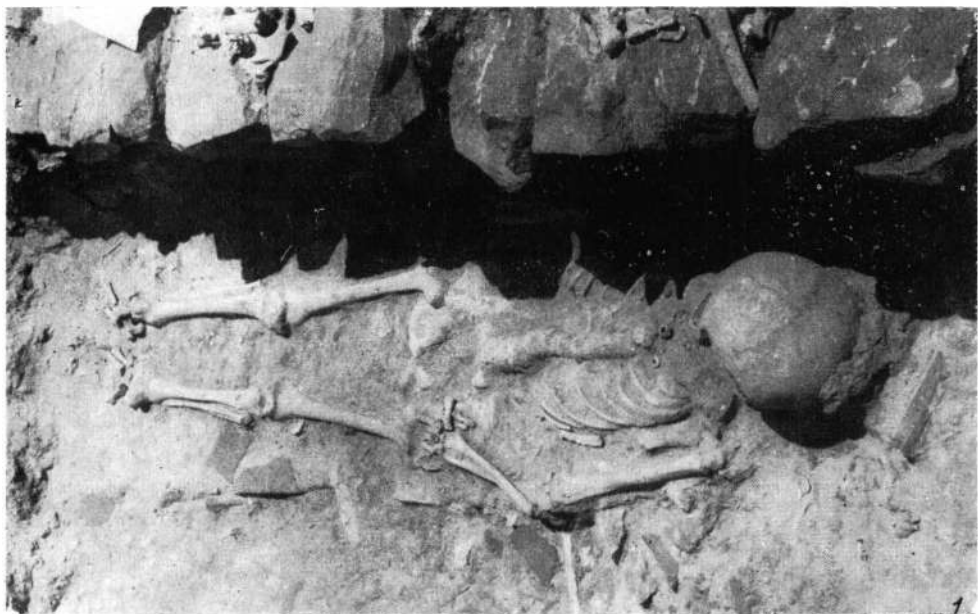


Fig. 2. Același mormint și detaliu cu obiectele de inventar.

<https://biblioteca-digitala.ro>

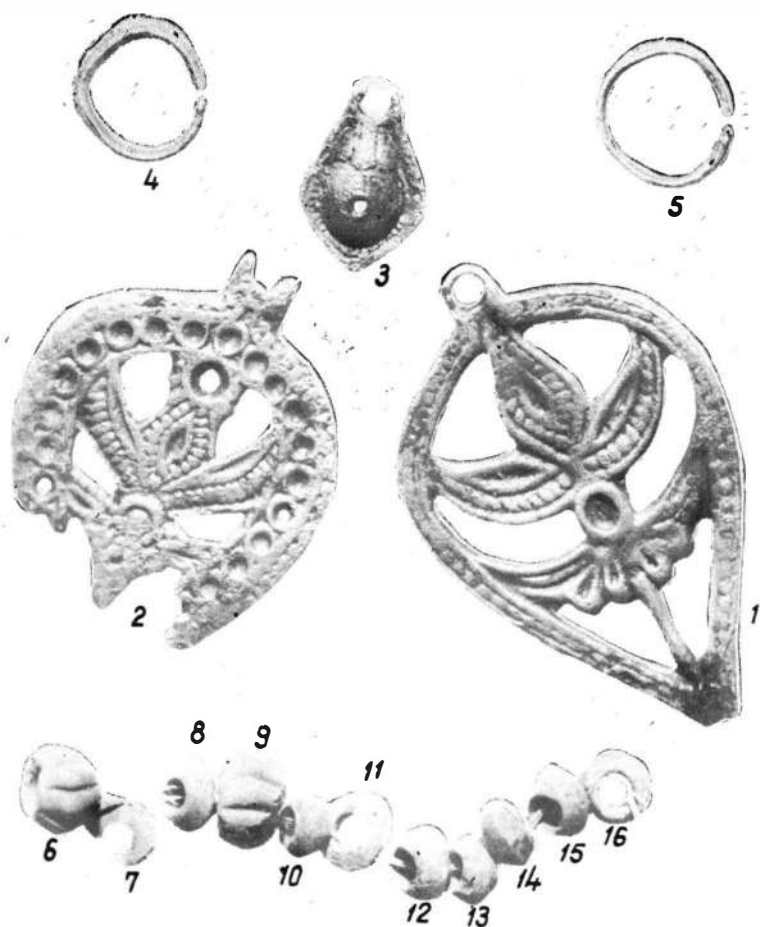


Fig. 3. Obiectele din inventarul mormintului.

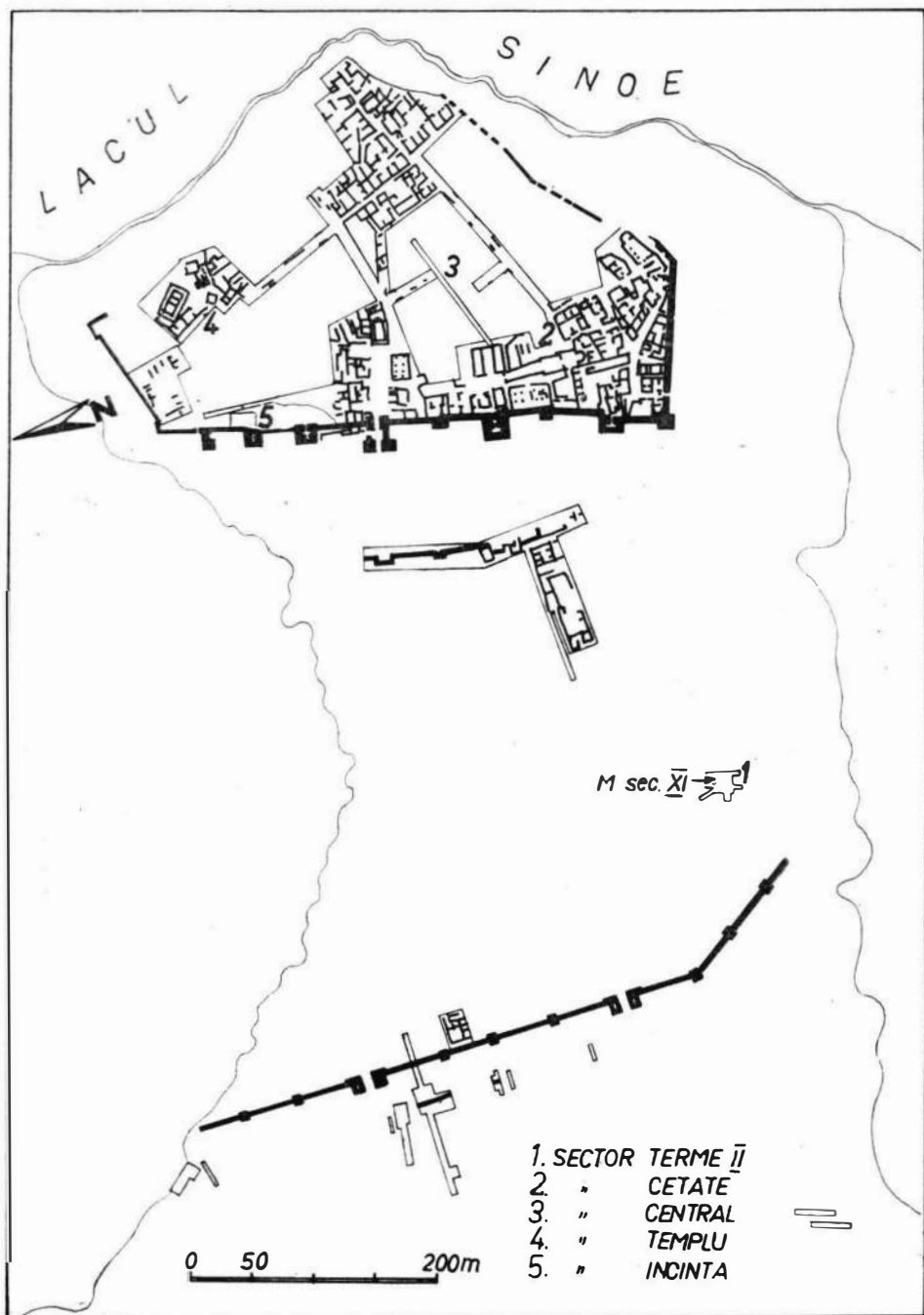


Fig. 4. Sectoarele cu descoperiri din epoca feudală timpurie de la Histria.

de obiecte frecvente acestei vremi, pandantivele par a fi fost purtate în special de călăreții nomazi, foarte probabil pecenegi.



Formal abandonată de către romano-bizantini la o dată ce este de căutat, după cercetările mai recente²⁷, către sfârșitul secolului VII e.n., Dobrogea este încorporată din nou în Imperiul bizantin după victoria lui Ioan Tzimiskis împotriva lui Sviatoslav din 971 e.n., asigurându-se în felul acesta un cadru oficial pentru exercitarea unei stăpîniri ce avea să dureze mai bine de două secole²⁸. Frământata istorie politică a acestor veacuri a lăsat totuși răgaz istoricilor vremii să facă unele mențiuni despre vechea populație indigenă romanizată, mențiuni pe deplin confirmate de descoperirile arheologice²⁹. Dar localnicii romanizați nu reprezentau singura componentă a populației dobrogene din veacurile X—XII e.n.

Rezumîndu-ne doar la știrile care privesc descoperirea noastră, este cazul să reamintim textul potrivit căruia, ca urmare a unui tratat, o parte dintre pecenegii ce sălășluiau pînă atunci la nord de Dunăre trec în Imperiu sub conducerea lui Kegen³⁰. La fel de semnificativ ni se pare a fi, pe de altă parte, textul aceluiași Cedrenus după care un peceneg pe nume Galinos a recunoscut cu prilejul unui conflict din 1049 e.n. pe Kekaumenos, fostul șef al bizantinilor de la Dunăre, acolo unde, adaugă textul, diverse populații trăiau amestecate³¹.

Desigur, caracterul cu totul izolat al mormîntului de la Histria nu exclude posibilitatea ca el să fi reprezentat urmarea unei simple incursiuni, situație în care ar trebui luate în considerație nenumăratele invazii pecenege la sud de Dunăre³². Dar pe lîngă izvoarele literare, o serie de materiale arheologice — de atribuit, cu restricțiile metodologice formulate mai sus, pecenegilor, cum ar fi căldările de lut sau unele piese de armament și harnașament — vin să precizeze prezența unor elemente nomade în așezări ca Noviodunum, Dinogetia, Troesmis, Capidava sau Păcuiul lui Soare³³.

Dacă descoperirea noastră ar putea insera, eventual, în această listă și Histria, este sigur că ea contribuie, pe de altă parte, la nuanțarea datelor istorice despre însăși cetatea de pe malul lacului Sinoe.

²⁷ A. Petre, *Dacia, N.S.*, 7, 1963, p. 317—353 și I. Barnea, în *Din istoria Dobrogei*, II, București, 1968, p. 442—445. Recenta poziție adoptată de M. Sâmpetru, *SCIV*, 22, 1971, 2, p. 217—245, după care toate centrele romano-bizantine din Dobrogea și în general din Peninsula Balcanică și-ar fi încetat existența în 614 e.n. nu este justificată: cf. C. Scorpan, *Pontica*, 5, 1972, p. 349—372.

²⁸ Vezi ampla sinteză a lui I. Barnea, în *Din istoria Dobrogei*, III, București, 1971, p. 7—335.

²⁹ *Ibidem*, p. 64, 74, 132, 136, 139—147, 242—252.

³⁰ Cedrenus, II, p. 582—584. Textul este comentat de P. Diaconu, *Les Petchénègues au Bas-Danube*, București, 1970, p. 56—61 și I. Barnea, *op. cit.*, p. 125—127.

³¹ Cedrenus, II, p. 599. Comentariul acestui pasaj se găsește la I. Barnea, *op. cit.*, p. 128; o poziție deosebită adoptă P. Diaconu, *op. cit.*, p. 50—55.

³² Vezi în general cele două lucrări datorate lui P. Diaconu și I. Barnea. Rezultă oricum că secolul XI e.n. pare a fi cea mai indicată perioadă pentru invazii sau stabiliri de populație pecenegă.

³³ I. Barnea, *op. cit.*, p. 122—123, 228—229, 230, 259—260, 296, 302, 304—305 (cu bibliografie).

Pentru că — dacă ne referim la un articol mai vechi unde au fost strînse toate datele privind urmele de viață de la Histria din secolele XII—XIII e. n.³⁴ — mormîntul recent descoperit, chiar dacă izolat, vine să aducă o certitudine în plus. Astfel el se situează în secolul XI e.n., perioada cea mai propice a atacurilor pecenege dar și a instalării acestora în Dobrogea, devansînd deci data secolului XII e.n., indicată în articolul menționat mai sus de două monede de proveniență histriană certă de la Manuel I Comnenul (1143—1180). În această ordine de idei se cuvine să amintim că încă de atunci se cunoștea o monedă de la Ioan I Tzimiskes (969—976), despre care nu se știa însă sigur dacă provine de la Histria³⁵. Grație amabilității autorilor *corpus*-ului de monede de la Histria sîntem astăzi în măsură să menționăm, la rîndul nostru, descoperirea unei monede aparținînd aceluiași Ioan I Tzimiskes, pe lângă o alta de la Mihail al IV-lea Paflagonianul (1034—1041)³⁶. Adăugînd acestor elemente descoperirea în sectorul Templu a unui mormînt datat în secolele X—XI e.n.³⁷, a unui fragment de oală cu marcă de olar din aceeași epocă³⁸, precum și a unui nou fragment de vas cu smalt verde-măsliniu³⁹, realizăm că, deși disparate — și cînd afirmăm acest lucru avem în vedere nu numai repartiția topografică a acestor descoperiri în aria cetății (fig. 4) ci mai cu seamă faptul că nu a fost încă reparat stratigrafic nivelul acestei locuiri, dacă el este de căutat într-adevăr peste ruinele vechii cetăți —, elementele de pînă acum certifică existența unor urme de viețuire la Histria în secolele X—XIII e.n. Indiferent de certitudinile care se vor cîștiga cu timpul, este limpede că așezarea din epoca feudală timpurie — oriunde ar fi fost ea amplasată — nu putea depăși stadiul unei simple așezări rurale, așa cum par s-o indice și portulanele mai tîrzii care o înregistrează, poate, sub sugestivul nume de *Stravico*, derivat eventual din *Histria* și *vicus*⁴⁰.

UNE TOMBE D'HISTRIA DU XI^e SIÈCLE DE NOTRE ÈRE

RÉSUMÉ

Pendant les fouilles effectuées à Histria pour le dégagement d'un grand édifice thermal (secteur Thermes II) on a découvert une tombe d'inhumation, orientée O—E, pourvue d'un assez riche inventaire (fig. 1,2).

³⁴ C. Preda, SCIV, 5, 1954, 3—4, p. 531—538.

³⁵ *Ibidem*, p. 533, nr. 1; cf. H. Nubar, *Histria*, III (sub tipar), nr. 2044.

³⁶ H. Nubar, *op. cit.*, nr. 2045 și respectiv 2046.

³⁷ D.M. Pippidi și colab., *Materiale*, 7, 1961, p. 233—234. Prof. I. Barnea ne sugerează o datare mai strînsă a acestui mormînt, anume doar în secolul XI e.n.

³⁸ Fragmentul a apărut în săpătura efectuată de H. Nubar în anul 1972 la turnul D al incintei romano-bizantine și a fost datat de prof. I. Barnea în secolul X e.n.

³⁹ Celălalt fragment a apărut în săpătura efectuată în sectorul central (cf. Al. Suceveanu și C. Scorpan, *Pontica*, 4, 1971, p. 155—172) și anume într-o groapă ce perfora ultimul nivel romano-bizantin. Atragem atenția de pe acum că la reluarea săpăturilor în acest sector va trebui avută în vedere posibilitatea ca dărîmătura nivelată a acestui ultim nivel romano-bizantin, datat de noi în secolul VII e.n., să fi servit ca nivel de călcare pentru sporadicele urme de locuire din perioada feudală timpurie.

⁴⁰ N. Grămadă, *ED*, 4, 1930, p. 243 cu comentariul lui C. Preda, *op. cit.*, p. 537 și cu bibliografia mai amplă indicată de I. Barnea, *op. cit.*, p. 380.

Il s'agit de trois pendentifs, deux anneaux aux tempes, ainsi que de neuf perles (fig. 3). Les pendentifs, pour lesquels on a des analogies en U.R.S.S. et à Dinogetia, semblent être portés surtout par les pechénègues, dont les invasions ou même leur installation dans la Dobroudja, surtout au XI^e siècle de n.è., sont attestées par les sources historiques. Cette tombe contribue, d'autre part, à compléter les données sur les restes d'habitation de la haute époque féodale à Histria pendant les X^e—XIII^e siècles (fig. 4).

EXPLICATION DES FIGURES

Fig. 1. La tombe du XI^e siècle de n.è.

Fig. 2. La même tombe avec le détail des objets de l'inventaire.

Fig. 3. Les objets d'inventaire.

Fig. 4. Les secteurs avec des découvertes de la haute époque féodale à Histria.

CU PRIVIRE LA NECROPOLA DE LA CRUCENI (JUD. TIMIŞ)

DE
ORTANSA RADU

Prima campanie de săpături arheologice la Oruceni, comuna Foieni, jud. Timiș, a avut loc în vara anului 1958, când colectivul secției de istorie de la Muzeul Banatului din Timișoara a dezvelit 79 morminte de incinerare în urnă, care vor fi prezentate într-o lucrare specială de prof. Marius Moga, conducătorul campaniei de săpături. În anul 1968 s-au săpat porțiunile de teren unde în 1958 erau construite grajdurile C.A.P., demolate între timp. Ou acest prilej au fost identificate încă 26 de morminte de incinerare (M.80—105). Prezentarea acestora din urmă formează obiectul lucrării de față.

Forma gropilor nu a putut fi determinată cu precizie. În majoritatea cazurilor, pământul de umplură era de aceeași culoare și duritate cu a solului înconjurător. În trei cazuri doar era mai granulos, cu mult calcar în compoziție. Profitând de faptul că unul din morminte fusese secționat cu ocazia unor instalații de apă am observat, după culoarea solului înconjurător, că groapa a avut o formă de sac, mai largă decât ar fi fost necesar vaselor depuse în ea. Fundul gropii era căptușit cu pământ galben, bătut, peste care era un strat de nisip, amestecat cu bucăți de cărbune. Acest lucru ar putea indica o pregătire rituală a gropii¹.

După nivelul la care se găsesc urnele putem deduce că adâncimea gropilor varia între —0,60 și —1,30 m.

În ambele campanii ne-a impresionat distribuția mormintelor în șiruri aproape drepte, orientate aproximativ pe axul NE—SV, ceea ce ne îndreptățește să credem că la suprafața solului au existat unele semne care indicau locul fiecărui mormint (fig. 1). Într-un singur caz s-a observat o întretăiere de morminte (M.95 distrus de groapa M. 96).

Nu am găsit locul de ardere a cadavrelor. Urme izolate de cărbune s-au găsit în toate șanțurile, chiar și în gropile mormintelor.

¹ Păreră exprimată oral de prof. K. Horedt — completare la articolul subsemnatei, *Tibiscus*, 1970, p. 19.

Odată cu incinerarea defunctului era ars întregul inventar funerar menit să-l însoțească dincolo de moarte, judecînd după arderea secundară a majorității vaselor, care a avut ca urmare dispariția slipului lustruit de la suprafața vasului și, în unele cazuri, deformarea peretilor. De asemenea, unele obiecte de bronz au fost arse pînă aproape de punctul de topire, încît uneori nu se mai recunoaște forma lor.

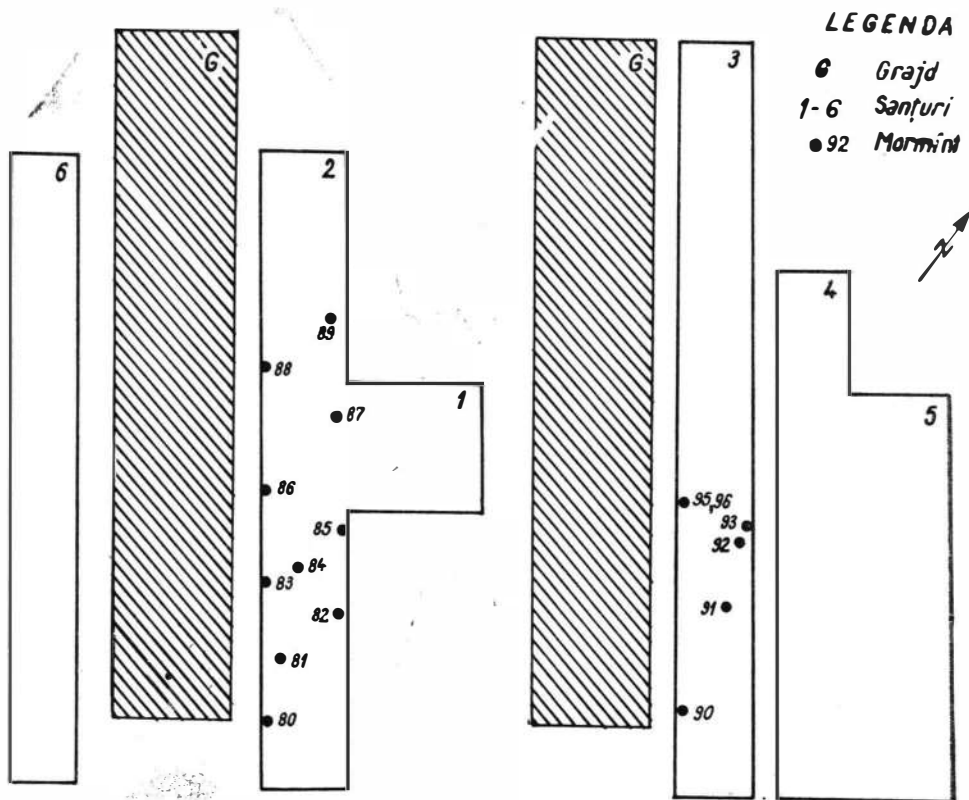


Fig. 1. Cruceeni. Planul săpăturilor din 1968.

Oasele calcinate nu depășesc 10 cm lungime și vădesc o ardere foarte puternică. Ele erau introduse în urnă laolaltă cu cenușa și obiectele de metal ce aparținuseră mortului. Din cele 26 de morminte, numai într-un singur caz s-au găsit două urne mari, una lângă alta, la aceeași adîncime, M. 92, ceea ce ne face să ne gîndim la un mormînt dublu.

În ceea ce privește depunerea vaselor în fiecare mormînt, se pare că se urmărea un anume ritual. Urna era perfect verticală (într-un singur caz urna este răsturnată pe o parte, M. 97), în timp ce celelalte vase erau orînduite probabil în funcție de locul soarelui în timpul ofierii înmormîntării. În majoritatea cazurilor, ele erau așezate spre est sau spre sud, rareori spre vest, cu mici variații, după anotimp. În trei morminte (M.81, 87, 89), vasele erau depuse cu gura în jos. Într-un singur caz (M.83), vasele

cu ofrandă au fost găsite pe gura urnei și în alt caz (M.99) au fost depuse în interiorul urnei. În M. 85 vasele sînt depuse la baza urnei, în M. 86 mai jos de mijlocul bombat al urnei iar în M. 97 ele se aflau la oarecare distanță de urnă. În restul mormintelor, vasele sînt sprijinite pe umărul urnei.

Din cele 26 morminte, numai 8 conțin inventar metalic. Este deci probabilă o stratificare socială a membrilor comunității din acest punct de vedere, ba mai mult, ei pot fi diferențiați și pe baza numărului obiectelor de bronz din urne.

În cele 26 morminte s-au găsit 9 urne în formă de vase pîntecoase întregi sau întregibile, cu pîntecele mai mult sau mai puțin bombat, cu torți tubulare pe pîntece, gîtul cilindric sau tronconic și cu marginea gurii răsfrîntă (pl. 3/1,5; 4/1,4 5; 5/1,4; 7/1,4; 9/9). Din acestea majoritatea prezintă decor caracteristic executat cu fals șnur, într-un singur caz combinat cu nervuri în relief (pl. 4/4). Un astfel de vas a fost găsit în M. 21 tot la Cruceni în campania anterioară. Trei urne au decorul realizat exclusiv din caneluri (pl. 3/5; 7/1,; 9/9). O singură urnă din acest tip este neornamentată (pl. 3/1). Tipul de vas pîntecos este forma comună și în cazul mormintelor de la Cruceni săpate în faza anterioară. Forma și decorul își găsesc analogii la Ileanza ² Belegiș ³, Vatina ⁴, Ritopek ⁵, Beograd-Coraburma ⁶ și altele. Cele ornamentate în exclusivitate cu caneluri s-au găsit de asemenea în cimitirele sus menționate, dar și la Bobda ⁷ și Susani (Timiș) ⁸. Ele aparțin unei faze mai noi.

Vasul pîntecos cu picior înalt, tronconic, din M. 82 (pl. 2/4) reprezintă o tradiție a culturii Vatina și se găsește în aspectul Vatina identificat la Cornești (Timiș).

Alte urne au formă de ceașcă (pl. 2/1,2; 7/3; 8/3; 9/1,3) toate conținînd oase calcinate de copii. Cele mai multe au formă tronconică. Una are corp globular. Înălțimea lor diferă iar toarta este uneori supraînălțată. Cesti de acest tip s-au mai găsit și la Bobda sau la Nerău (Timiș) ⁹.

Cănițele cu o toartă, cu corp bitronconic, cu gît cilindric și cu marginea răsfrîntă (pl. 2/6; 3/3,7; 5/3,6; 6/2; 7/5; 8/7; 9/2) amintesc prin formă de vasele pîntecoase mai sus descrise. Unele sînt decorate în aceeași manieră, altele sînt nedecorate. Aceste vase de dimensiuni reduse însoțesc de obicei, în morminte, urnele pîntecoase. Un exemplar foarte scund (mai degrabă ceașcă) este în genul celor din necropola de incinerare de la Bobda (pl. 2/3). Tot o ceșcuță ca cele de la Bobda și Susani este vasul din M. 98 (pl. 8/3).

Din cele zece străchini găsite întregi sau restaurate, patru sînt scunde, de formă tronconică, cu cîte două torți și lobi mici pe marginea buzei

² M. Marinjanski, RadVojvodMuz, 6, 1957, p. 5; cf. și B. Hänsel, *Beiträge zur Chronologie der Mittleren Bronzezeit im Karpatenbecken*, Bonn, 1968, p. 133 și urm., pl. 48/1, 8, 9.

³ V. Trbuchović, Starinar, 11, 1960, p. 163; B. Hänsel, *op. cit.*, pl. 48/14, 15.

⁴ B. Hänsel, *op. cit.*, p. 135, pl. 15/21.

⁵ J. Todorović, Starinar, 17, 1966, p. 153, pl. 1/6, 7.

⁶ Săpături inedite J. Todorović, citate de B. Hänsel, *op. cit.*, p. 134, nota 6.

⁷ Col. Muz. Banatului; săpături inedite M. Moga și O. Radu.

⁸ Informație A. Vulpe. Săpături I. Stratan și A. Vulpe. Materialul în Muz. Lugoj.

⁹ Material inedit (în col. Muz. Banatului).

(pl. 3/2; 5,2,5; 7/6) două sînt de formă tronconică cu o toartă și grupe de proeminențe (pl. 8/2) sau cu două torți (pl. 4/5). Străchinile cu picior înalt (pl. 2/5; 8/6) amintesc iarăși puternic de cultura Vatina, așa cum o cunoaștem la Cornești¹⁰, Jebel¹¹, Vatina și Vrșac¹². Aceeași tradiție o vedește și gura modelată în patru lobi. Exemplare mai evaluate le cunoaștem de la Pădurea-Verde (Timișoara). Forma se menține și în orizontul canelat de la Bobda și Susani. Altă străchină, cu decorație încrustată cu alb, are analogii directe în necropola de la Dubovac (R. S. F. Iugoslavia)¹³ și în necropola de la Cîrna unde acest decor domină¹⁴.

Obiectele de bronz, găsite în mormintele aici descrise, reprezintă în general forme ce au fost găsite la Cruceni și în campania anterioară. Amintim acele cu capul terminat în doi lobi (*Flügelnaedel*) (pl. 9/4), din care s-au găsit trei exemplare în campania anterioară. Ace asemenea provin și din cimitirul de la Vrșac¹⁵. De asemenea pumnalul (pl. 4/6) găsit în M. 92 este o formă cunoscută la Cruceni. Nasturii în formă de calotă (pl. 2/7) ca și acul cu partea superioară a corpului torsionată (pl. 3/6) s-au găsit în aria culturii Otomani; ele apar și în depozitele de tip Koszider¹⁶. Brățara cu capetele terminate în spirale (pl. 9/8) este specifică sfîrșitului epocii bronzului. În afară de un exemplar găsit anterior la Cruceni, menționăm pe cele din depozitul de la Cornuțel (jud. Caraș-Severin), descoperite împreună cu alte obiecte specifice sfîrșitului epocii bronzului, într-un vas decorat cu caneluri, corespunzînd fazei mai tîrzii de la Cruceni¹⁷. De o formă aparte este briciul din M. 104 (pl. 9/10). Analogiile cele mai apropiate fac posibilă datarea lui la mijlocul epocii bronzului¹⁸.

Din materialele mai sus citate rezultă că în cimitirul de la Cruceni există două faze. Prima, caracterizată prin ceramica decorată cu impresiuni imitînd șnurul și cu incizii, prezintă indubitabile legături genetice cu cultura Vatina. Cea de-a doua, cu ceramică neagră (cenușiu închis), decorată aproape exclusiv cu caneluri, se situează în orizontul canelat ce caracterizează în general începutul Hallstattului timpuriu în vestul României. Bronzuri s-au găsit aproape exclusiv în prima fază. Pe lîngă cele menționate, ar trebui să cităm și cele trei topoare de luptă cu disc,

¹⁰ Ortansa Radu, SCIV, 23, 1972, 2, p. 7 (fig. 1 a-b; 4).

¹¹ Material inedit (în col. Muz. Banatului).

¹² Material inedit (în col. Muz. Banatului) de la Vatina, Vrșac, Bobda, Pădurea Verde-Timișoara.

¹³ Material din cimitirul de la Dubovac (în Muz. Banatului).

¹⁴ Vl. Dumitrescu, *Necropola de incinerare din epoca bronzului de la Cîrna*, București, 1961, pl. 69/152; 72/177.

¹⁵ B. Hănsel, *op. cit.*, p. 82, pl. 15/8. Un exemplar inedit provine, împreună cu alte obiecte, de la Unip (Timiș) și se află în col. Muz. Banatului.

¹⁶ Nasturi identici s-au descoperit în necropolele din Iugoslavia și Ungaria și în depozite. De exemplu: depozitul de la Șandru (jud. Timiș). D. Popescu (InvArch, R 10), îl datează în a doua perioadă a epocii bronzului în România, în cultura Gîrla Mare sau Vatina.

¹⁷ I. Stratan, SCIV, 15, 1964, 4, p. 525, fig. 1/2, 4; cf. de asemenea B. Hănsel, *op. cit.*, p. 99.

¹⁸ Un exemplar apropiat, la Vatina (citată de B. Hănsel, *op. cit.*, p. 50, pl. 15/17, după o schiță a lui V. G. Childe). Tipul de brici cel mai apropiat pare a fi tipul Nynice, răsbind în ales în Boemia (A. Jockenhövel, *Die Rasiermesser in Mitteleuropa*, 1971, PBF, VIII/1, pl. 26/334) și datat în perioada premergătoare Bronzului tîrziu.

găsite în campaniile anterioare¹⁹. Toate aceste bronzuri indică sfârșitul perioadei mijlocii a epocii bronzului și perioada târzie.

După cronologia lui I. Bóna, cultura Vatina a pătruns din sud spre ținutul Timișului în perioada de mijloc a epocii bronzului²⁰. Vl. Dumitrescu fixează începuturile culturii Vatina, pe baza ceramicii panonice din nivelul al XIII-lea de la Pecica, în jurul datei de 1600 î.e.n.²¹. D. Berciu datează culturile Vatina și Gîrla Mare în fazele Reinecke B₁ și B₂, subliniind că procesul de formare al culturilor Vatina, Gîrla Mare și Pecica începe din faza A₂ și în faza de tranziție de la A₂ la B₁²². I. Nestor afirmă că cultura Vatina se dezvoltă neclar, detașându-se de cultura Periam-Pecica²³ și că e posibil ca adesea grupul Vatina să fie confundat cu Gîrla Mare²⁴, pentru ca în final d-sa să încadreze necropola de la Cruceni în cultura Gîrla-Mare²⁵.

Demne de subliniat sînt observațiile lui K. Horedt care, pe baza materialului ceramic și de bronz rezultat din prima campanie de săpături a anului 1968, deosebește două faze în necropola de la Cruceni, încadrînd faza Cruceni I în cultura Vatina, iar Cruceni II în etapa târzie a bronzului evoluat, în care se resimt influențele mormintelor tumulare. Horedt încadrează faza Cruceni I în etapele B—C ale bronzului, iar faza Cruceni II în etapele C—D²⁶.

Sperăm că publicarea primei campanii de săpături din anul 1958 la Cruceni, de către Marius Moga, va elucidă problema apartenenței culturale și a cronologiei necropolei. Aspectul cultural de la Cruceni pare a fi rezultatul unei îndelungi conviețuiri și întrepătrunderi culturale—Periam-Pecica, Otomani, Gîrla-Mare, pe un fond Vatina.

DESCRIEREA MORMINTELOR

M. 80. Gura vaselor s-a găsit la —0,60 m, iar fundul la —0,73 m. Urna, o cană (1), era depusă în interiorul unei străchini (2) și orientată cu gura spre est. În interiorul căni s-au găsit puține oase calcinate, probabil de copil.

1. Cană tronconică cu toarta supraînălțată, de secțiune circulară, prevăzută spre exterior cu o muchie proeminentă; întregul corp al vasului este decorat cu caneluri orizontale (pl. 2/1). Culoare cenușiu-gălbuie. Înălțimea: 6.5 cm.

2. Strachină de formă tronconică, cu gura largă și marginea îndoită spre interior, nedecorată, din pastă de aceeași calitate ca și urna; nu s-a putut restaura. Diametrul gurii: 24 cm; al fundului: 10 cm.

¹⁹ Reproduse de A. Vulpc, *Äzte und Belle in Rumänien*, I, 1970, PBF, IX, 2, p. 23, pl. 22/321; 23/330; 56 C₁.

²⁰ I. Bóna, István Kiraly Muzeum — Közlemények, Szekesfehérvár, seria C. IV-V, nr. 2, p. 17—64.

²¹ Vl. Dumitrescu, *op. cit.*, p. 297.

²² D. Berciu, *Dacia*, N.S., 5, 1961, p. 159.

²³ I. Nestor, *Istoria României*, I, 1960, p. 107.

²⁴ *Ibidem*, p. 108.

²⁵ *Ibidem*, p. 109.

²⁶ K. Horedt, *StComSibiu*, 13, 1967, p. 137.

M. 81. La — 0,32 m s-a găsit o strachină (nu s-a putut restaura) cu gura în jos. Pe marginea ei, spre S—E, se sprijinea o ceașcă (2) cu toartă ruptă. Dedesubtul străchunii s-a găsit o căniță (1) — conținând oase de copil.

1. *Cană* de culoare cenușie-gălbuie, fără decor; înălțimea 7,5 cm; nr. inv. 6976 (pl. 2/2).
2. *Ceașcă* fără decor, de culoare gălbuie, înălțimea: 4,5 cm; nr. inv. 6966 (pl. 2/3).

M. 82. Partea superioară a urnei se afla la — 0,50 m, iar fundul la — 0,93 m. Pe umărul urnei (1), înclinată spre SE, era sprijinită o strachină (2), în interiorul căreia se găsea o căniță (3). În urnă, pe lângă oasele calcinate s-au găsit mai multe obiecte de bronz.

1. *Vas pntecos* cu picior înalt, cu patru torți mici tubulare. Deasupra lor sînt patru proeminențe piramidale. Decorul realizat prin linii imprimate (fals șnur). Culoare cenușie-gălbuie, pe unele părți mai deschisă din cauza arderii secundare. Înălțimea: 42 cm, nr. inv. 6963 (pl. 1/8, 2/4).

2. *Strachină* cu picior inelar și buză quadrilobată. Pe maxima extremitate a pîntecelui se află opt proeminențe conice, trase din peretele vasului. Decorul constă din motive lineare incizate. Lobii buzei sînt străbătuți de o nervură proeminentă. Pastă foarte fină; alt exteriorul cit și interiorul prezintă un slip de culoare cenușie-închisă, cu părți decolorate în urma arderii secundare. Înălțimea: 12 cm, nr. inv. 6962 (pl. 1/7 = 2/5).

3. *Căniță* cu decor incizat. Pe mijloc sînt trei proeminențe mici, conice. Pastă fină; culoare cenușie, cu pete deschise din cauza arderii secundare. Înălțimea: 8,3 cm, nr. inv. 6950 (pl. 2/6).

4. 18 *nasturi* în formă de calotă cu cîte două perforații (pl. 2/7).

5. Două fragmente, probabil de *brățări* cu secțiunile respectiv planconvexă și rombică (pl. 2/8).

6. Fragment de *tablă* de bronz (pl. 2/9).

7. Fragment de sîrmă de bronz răsucită spiralic; posibil capăt de *brățară* (pl. 2/10).

M. 83. La — 0,30 m s-a descoperit gura vaselor, baza lor fiind la — 0,50 m. Partea superioară a urnei (1) a fost spartă din cauza arăturilor cu tractorul, iar strachina (2) cu cănița (3) de pe gură au fost împinse în interiorul urnei. În urnă, pe lângă oasele calcinate, s-a găsit și un inel mic de buclă (4).

1. *Urnă* cu patru torți dispuse simetric pe mijloc. Fără decor. Pastă de calitate bună. Culoare cenușie-gălbuie cu pete din cauza arderii secundare. Înălțimea: 33 cm; nr. inv. 6954 (pl. 3/1)).

2. *Strachină mică tronconică*, cu buza țesită spre interior. Din marginea buzei sînt trași trei lobi mici, unghiulari, ornamentați cu incizii. Pastă fină. Suprafața netedă. Culoarea brună-cenușie, cu pete provenite din arderea secundară. Înălțimea: 2 cm; nr. inv. 6973 (pl. 3/2).

3. *Căniță* cu o toartă trasă din buză. Pe toartă se află un buton, iar pe mijlocul vasului patru proeminențe organice, cu vrful rotunjit, aplecate în jos. Fără decor. Pastă bună. Culoare cenușie-gălbuie. Înălțimea: 8 cm; nr. inv. 6978 (pl. 3/3).

4. *Inel de buclă* de bronz cu capetele încrucișate, acoperit de patină malignă (pl. 3/4).

M. 84. Inventarul acestui mormînt constă numai din urna (1) care conține mai multe oase calcinate și un ac fragmentar de bronz (2). Gura s-a descoperit la — 0,70 m, fundul vasului fiind la — 1,10 m.


1. *Urnă mare* cu patru torți pe pîntece și respectiv patru proeminențe conice pe umăr. Decorul constă exclusiv din caneluri. Înălțimea: 40 cm; nr. inv. 6967 (pl. 1/3, 3/5).

2. Fragment din partea superioară a unui *ac de bronz* cu corpul parțial torsionat (pl. 3/6).


M. 85. Se afla la — 0,30 m sub nivelul solului arabil, fundul vaselor fiind la — 0,62 m. În urnă (1) erau oase calcinate.



Pl. 1. Cruceni. Vase din necropolă (foto): 1/1 = 4/2; 1/2 = 7/1; 1/3 = 3/5; 1/4 = 5/1;
 1/5 = 7/4; 1/6 = 9/1; 1/7 = 2/5; 1/8 = 2/4; 1/9 = 8/3; 1/10 = 5/3.



Pl. 2. Guceni. 1 inventar M. 80; 2-3 inventar M. 81; 4-10 inventar M. 82.



Pl. 3. Cruceni. 1—4 inventar M. 83; 5,6 inventar M. 84; 7 inventar M. 91.

1. *Urnă mijlocie* cu patru torți. Între torți, pe mijlocul pîntecului și pe umăr, cite o proeminență mică ascuțită. Deasupra torților, pe umăr, alveole mici adînci. Decor caracteristic cu fals șnur și incizie și proeminențe organice. Pastă bună. Înălțimea : 31 cm ; nr. inv. 6948 (pl. 4/1).

2. *Strachină tronconică* cu buză teșită spre interior. Din marginea buzei sînt trase două torți. Pe buză, la distanțe egale, sînt șase lobi mici unghiulari. Culoare cenușiu-gălbuie. Înălțimea : 7 cm ; nr. inv. 6938 (pl. 4/3).

3. *Căniță* cu picior inelar cu trei proeminențe mamelonare pe pîntece. Decorul constă din linii incizate. Pastă fină. Culoare cenușie. Suprafața netedă cu slip negru la exterior. Înălțimea : 7,5 cm ; nr. inv. 6944 (pl. 1/1, 4/2).

M. 86. Descoperit la — 0,60 m, baza urnei fiind la — 0,92 m. Din cauza canalului de scurgere din grajdul alăturat, atît urna cit și vasele de ofrandă au fost descompuse de umezeală, încît nu s-au mai putut restaura. Urnă mare, pîntecoasă ; la baza gîtului patru proeminențe ascuțite cu vrful în sus. Gîtul tronconic avea marginea răsfrîntă larg. Pe pîntec, patru torți tubulare. Pe gît s-au mai observat șirurile de decor caracteristic, dispus în cinci registre orizontale, iar pe corp, decorul era dispus vertical (vezi urna 1 din *M. 85*). Înălțimea urnei „în situ”, 32 cm. În interiorul urnei, multe oase calcinate. Forma strachinii și a căniței nu s-a putut determina.

M. 87. La — 0,80 m adîncime s-a găsit un fragment de cană, răsturnată, orientată cu gura spre vest. Prezintă caneluri orizontale pe gît, arcade din cite trei caneluri pe mijlocul bombat și alte trei caneluri orizontale la bază. Nu s-a putut restaura din aceleași motive ca cele menționate la *M. 86*. Înălțimea păstrată : 11 cm.

M. 88. La 1,15 m spre E de *M. 87*, la — 1 m s-au descoperit mai multe fragmente dintr-o urnă mare. Majoritatea fragmentelor proveneau din partea inferioară și erau răvășite.

M. 89. La 1,10 m spre vest de *M. 88*, la — 1 m s-au găsit citeva fragmente din partea inferioară a unei urne mici. Nu s-a putut restaura.

M. 90. La — 0,20 m de la suprafața solului erodat în pantă, s-a descoperit un fund dintr-o urnă mică, cu puține oase calcinate, probabil de copil. Fiind prea la suprafață a fost distrusă de lucrările agricole.

M. 91. La — 0,35 m s-a descoperit o urnă mică, fragmentară. În interiorul ei, puține fragmente de oase amestecate cu cenușă, cărbune și carbonat de cupru provenit de la un mic obiect de bronz.

1. *Cană* mică cu fundul rotunjit. Decorul este realizat prin fals șnur (?). Pasta bună. Culoare cenușie-gălbuie, cu pete produse de arderea secundară. Înălțimea : 10 cm ; nr. inv. 6958 (pl. 3/7).

M. 92. La — 0,40 m s-au găsit două urne alăturate. Este probabil că pîntecul uneia se sprijinea pe umărul celeilalte. Fiind aproape de nivelul solului, desigur că parte din gît și buză au fost cărate de fierul plugului iar restul tasat de greutatea tractorului. În urna (2) s-au descoperit multe oase calcinate. În urna (1), pe lângă oase calcinate, s-a găsit și lama unui pumnal de bronz (3).

1. *Urnă mare* cu patru torți tubulare. Din marginile torților pînă pe umăr sînt dispuse, în arcade, nervuri proeminente. Între torți mai sînt cite patru proeminențe mici. Decorul este

realizat din linii incise și imprimate cu fals șnur. Pastă bună, de culoare gălbuie, cu slip negru în exterior. Înălțimea : 37 cm ; nr. inv. 6964 (pl. 4/4).

2. *Urnă mare* cu patru torți tubulare, iar pe umăr, deasupra torților, patru proeminențe mamelonare. Între acestea este cîte o alveolă mare circulară cu un umbo. Decorul este realizat prin incizie și imprimare cu fals șnur. Pastă de calitate bună. Culoare cenușie, cu multe pete provenite din arderea secundară. Din cauza crustei calcaroase slipul de la suprafața vasului nu s-a mai păstrat. Înălțimea : 36 cm ; nr. inv. 6974 (pl. 4/5).

3. *Pumnal de bronz* cu nervură lată mediană și trei nituri la mîner. Patină verde deschis. Lungimea : 0,104 m (pl. 4/6).

M. 93. La — 0,25 m s-a descoperit gura urnei (1), a cărei margine a fost ruptă de plug. La — 0,40 m, sprijinită pe umărul urnei, în spre vest, s-a găsit strachina (2), iar spre sud, sprijinită oblic pe mijlocul urnei, cănița (3). În interiorul urnei, printre oasele calcinate, s-au descoperit 11 oscioare de pasăre perforate la unul din capete, constituind probabil piese de colier; de asemenea s-au descoperit cochilii de melci minusculi și un fragment dintr-un obiect nedeterminat de bronz.

1. *Urnă mare*, cu patru torți tubulare. Între ele, la distanțe egale, sînt patru proeminențe mici. În dreptul acestora, pe umăr, sînt alte patru proeminențe mai mari, conice, cu vrful în sus. Din margine au fost trase, la distanțe egale, de patru ori cîte trei proeminențe mici, cu vrful în jos. Decorul caracteristic este realizat prin imprimare cu fals șnur. Pe acest vas se păstrează bine și urmele de încrustație cu alb ale decorului caracteristic. Pasta bună mai păstrează slab și parte din slipul lustruit. Culoare cenușie-închisă. Înălțimea : 43 cm ; nr. inv. 6961 (pl. 1/4, 5/1).

2. *Strachină tronconică* cu buza teșită. Din buză sînt trase două torți și doi lobi mici. Fără decor. Pastă bună cu urme de lustru în exterior. Culoare cenușie-gălbuie, cu pete de pe urma arderii secundare. Înălțimea : 7 cm ; nr. inv. 6949 (pl. 5/2).

3. *Căniță*. Pe pîntece sînt patru proeminențe cu vrful în jos ; corespunzătoare acestora, pe umăr, alte patru proeminențe mamelonare. Proeminențele de sus sînt unite cu cele de jos printr-o nervură verticală, în relief. În spațiile dintre nervuri, pe gît, sînt cîte două alveole. Decorul este realizat prin imprimare cu fals șnur, păstrînd parțial încrustația cu alb. Pasta bună mai păstrează din slipul lustruit, de culoare cenușiu-gălbuie. Înălțimea : 12 cm ; nr. inv. 6971 (pl. 1/10, 5/3).

M. 94. La — 0,70 m s-a descoperit o urnă de mărime mijlocie (1), iar pe umărul ei, spre E, era sprijinită strachina (2) cu o căniță (3) în ea.

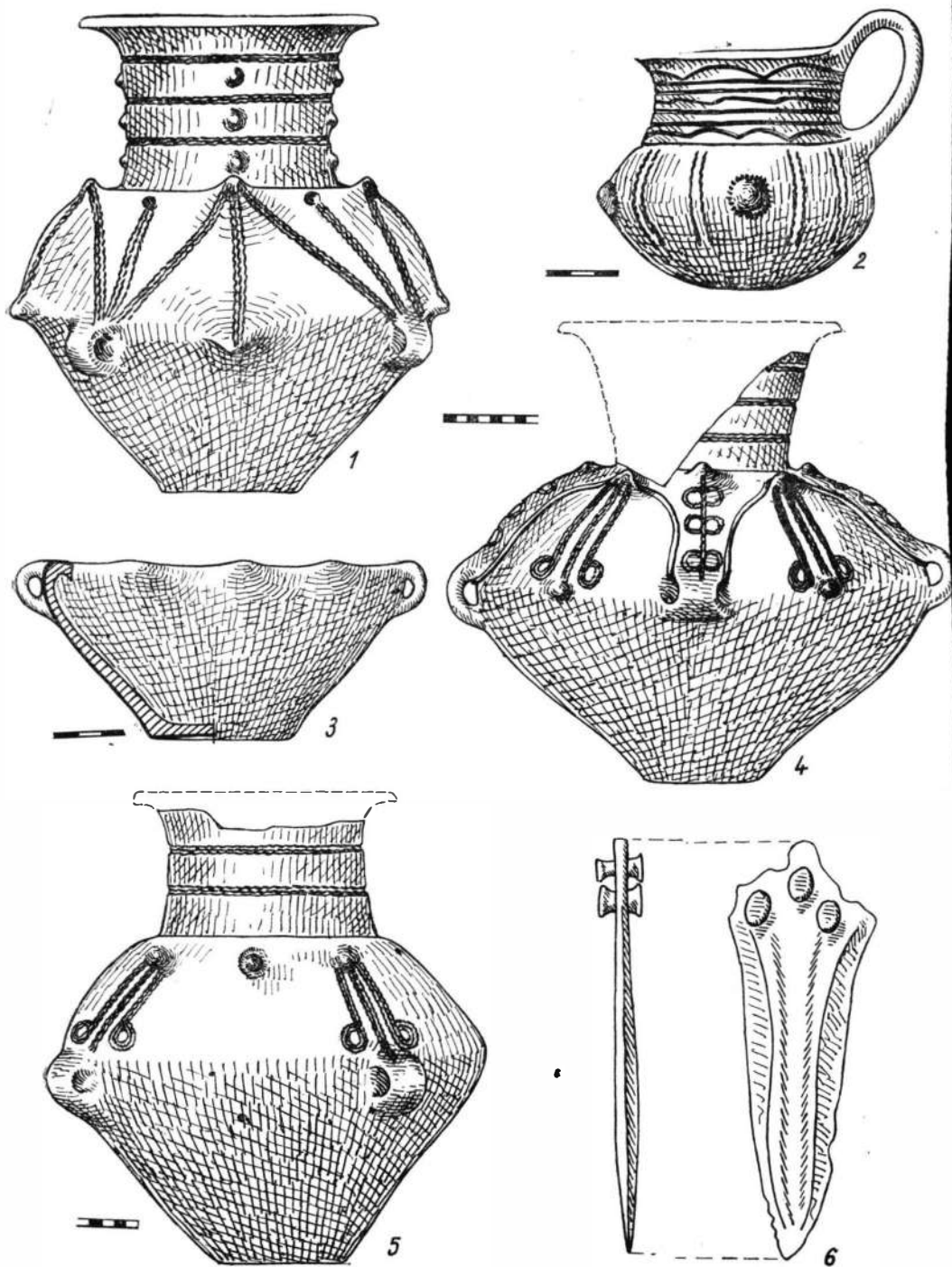
1. *Urnă* cu două torți tubulare, pe pîntece alternînd cu două proeminențe organice. Pe umăr sînt alte patru proeminențe mamelonare. Decorul este realizat prin impresiuni în formă de fals șnur. Pasta bună era corodată de crusta groasă de calcar. În unele părți mai păstrează slipul exterior. Culoare cenușie-gălbuie. Înălțimea : 26 cm ; nr. inv. 6947 (pl. 5/4).

2. *Strachină*. Din marginea buzei sînt trase cele două torți și, între ele, doi lobi mici. Pastă bună. Culoare cenușiu-închisă. Înălțimea : 7 cm ; nr. inv. 6943 (pl. 5/5).

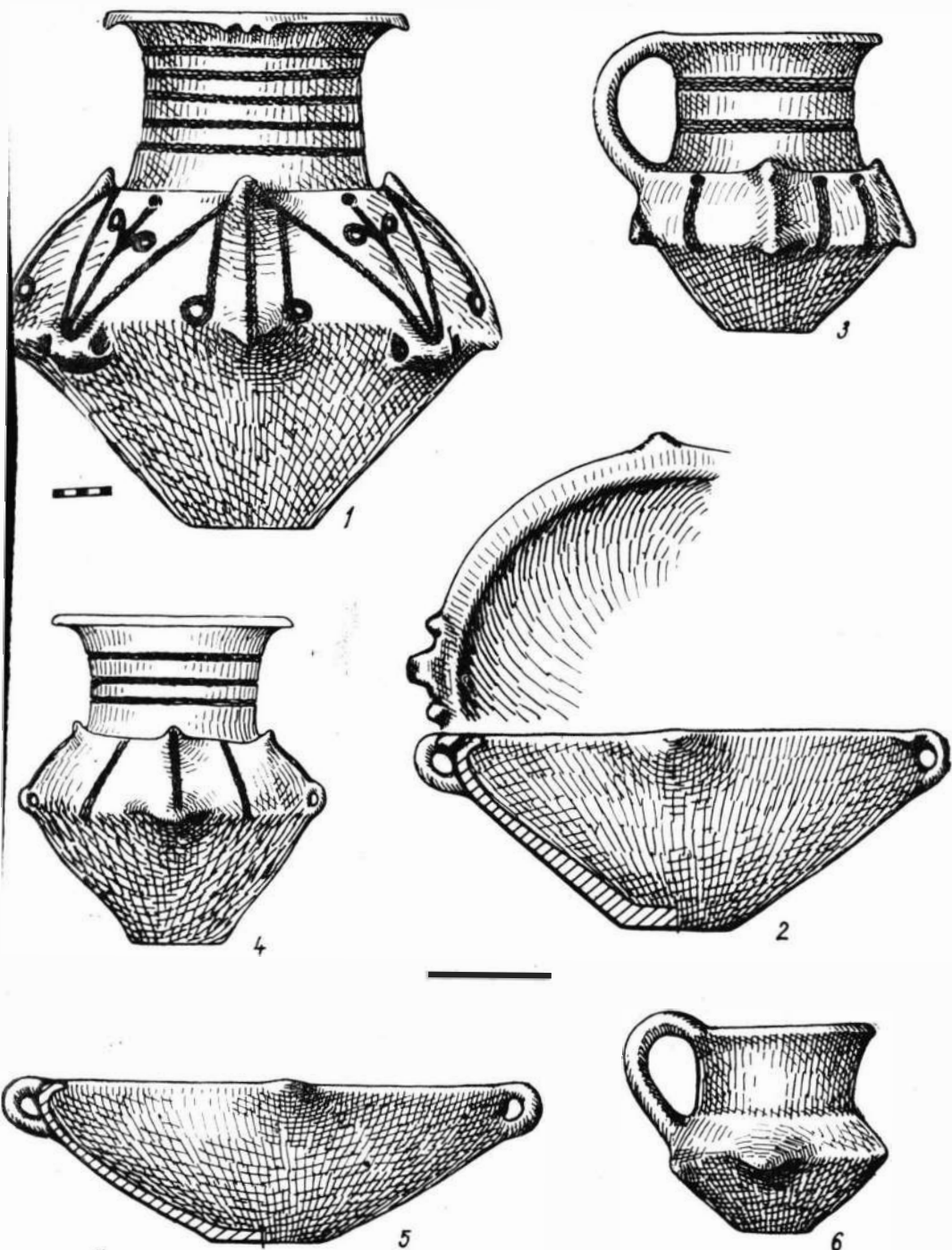
3. *Căniță* cu o toartă. Pe corp sînt patru proeminențe mamelonare. Culoare cenușiu-gălbuie cu pete de la arderea secundară. Pasta bună mai păstrează din slipul lustruit. Nedecorată. Înălțimea : 8 cm ; nr. inv. 6960 (pl. 5/6).

M. 95. În șanțul 4 s-au găsit cinci morminte (M 95—99) la adîncimi diferite cuprinse între — 0,45 m și — 1 m de la suprafața solului vegetal. M. 95 are ca inventar o urnă mare (1), o strachină cu picior (2) așezată pe umărul urnei înspre sud : la dreapta ei, imediat sub buză, spre SE, se afla cănița (3). M. 95 a fost descoperit la —0,90 m.

Urnă mare cu cîte patru proeminențe pe pîntece și altele, în dreptul acestora, pe umărul vasului. Decorul este executat în caneluri, pe pîntece. Pe gît se află un șir de impresiuni alveo-



Pl. 4. Cruceni. 1-3 inventar M. 85; 4-6 inventar M. 92.



Pl. 5. Cruceni. 1—3 inventar M. 93 ; 4—6 inventar M. 94.

lare, executate probabil cu trestia, și linii incizate. Pasta fină păstrează bine slipul lustruit, de culoare neagră-cenușie. Înălțimea : 34 cm ; nr. inv. 6939 (pl. 1/2, 7/1).

2. *Ceașcă mică* cu picior și cu o toartă. Pe pînțele se află șase proeminențe cu vârful în jos. Decorul este realizat din caneluri. Pastă de calitate bună, de culoare neagră în spărtură, dar puternic deteriorată din cauza crustei calcaroase. Înălțimea : 9,8 cm ; nr. inv. 6941 (pl. 7/2).

3. *Cană înaltă*. Fără decor. Pastă fină de culoare cenușie. Înălțimea : 9,5 cm ; nr. inv. 6975 (pl. 7/3).

M. 96. La — 0,70 m adîncime de la suprafața solului s-au descoperit fragmente dintr-o urnă mare (1), o strachină mare (2) și o căniță (3). Este de presupus că inventarul M. 96 a fost perturbat de groapa M. 95 descrisă mai sus. Menționez că urna nu s-a putut restaura deoarece fragmentele păstrate au fost prea mici.

2. *Strachină mare* cu fundul abia demarcat. Decorul constă din incizii fine, din incizii executate prin împunsături succesive, din șiruri de împunsături și din cercelețe concentrice imprimate, toate încrustate cu alb. Pastă fină dar corodată, acoperită cu crustă calcaroasă. Culoare brun-cenușie. Înălțimea : 14 cm ; nr. inv. 6945 (pl. 6/1 a și b).

3. *Căniță* cu o toartă. Pe partea superioară a ei sînt două proeminențe mici. Alte trei proeminențe pe pînțele. Fără decor. Pastă de calitate bună, de culoare cenușie, în care a fost folosit ca degresant nisipul. Înălțimea : 8,5 cm ; nr. inv. 6970 (pl. 6/2).

M. 97. La 0,50 m spre nord de M. 96 și la — 1,10 m de la suprafața solului, s-a descoperit urna (1) ; la sud de aceasta se aflau o strachină (2) cu căniță (3) în ea.

1. *Urnă mare* cu patru torți tubulare, alternînd simetric cu patru proeminențe. Decorul este executat prin imprimare cu fals șnur. Pe gît se află proeminențe mamelonare. Pasta bună. Culoare brună-cenușie. Înălțimea : 36 cm ; nr. inv. 6942 (pl. 1/5, 7/4).

2. *Strachină tronconică* cu două torți. Din buza vasului sînt trași doi lobi și mici proeminențe. Pastă fină ; culoare brun-cenușie. Înălțimea : 7 cm ; nr. inv. 6955 (pl. 7/6).

3. *Căniță* cu o toartă. Pe mijloc trei proeminențe. Decorul este realizat prin fals șnur. Pasta bună de culoare cenușie cu pete provenite de la arderea secundară. Înălțimea : 9,5 cm ; nr. inv. 6969 (pl. 7/5).

M. 98. La 0,40 m distanță spre nord de M. 97 și la — 0,55 m, s-a descoperit o urnă mică (1) avînd la est o strachină (2) sprijinită oblic pe mijlocul ei, iar la vest o ulcă (3).

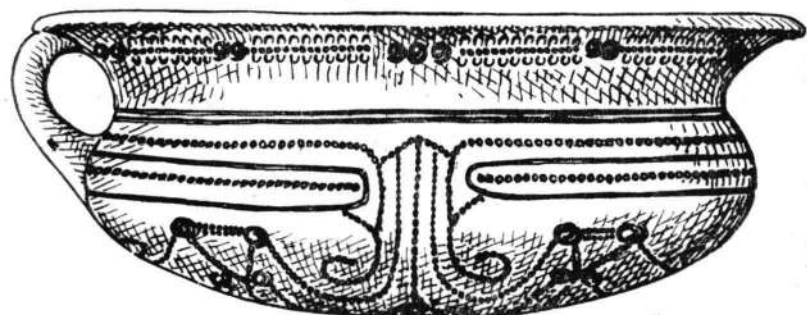
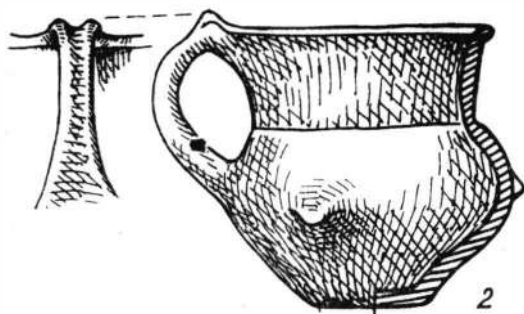
1. *Urnă mică* cu gît cilindric și buza dreaptă. La baza gîtului, pe umăr, sînt prinse cele două torți prevăzute cu cîte un prag în partea superioară. Decorul este realizat prin imprimări cu fals șnur. Pastă bună. Culoare brun-cenușie cu pete de la arderea secundară. Înălțimea : 32 cm ; nr. inv. 6958 (pl. 8/1).

2. *Strachină tronconică* cu buza îndoită spre interior. A avut două torți, prinse sub buză ; între ele, la distanțe egale, cîte două proeminențe. Fără decor. Pastă bună, de culoare neagră în spărtură. Suprafață cenușiu-gălbuie, cu pete de la arderea secundară. Înălțimea : 11,5 cm ; nr. inv. 6936 (pl. 8/2).


3. *Ceașcă* cu o toartă. Nedecorată. Pastă bună. Culoare cenușie. Înălțimea : 8,5 cm ; nr. inv. 6965 (pl. 1/9, 8/3).

M. 99. Tot în șanțul 3, la — 0,30 m, la 0,30 m vest de M. 98 s-au descoperit vasele constituind M. 99: o strachină care nu a putut fi restaurată, o urnă mică (1) cu o căniță (2) în interior.

1. *Cană înaltă* cu o toartă cu șa transversală. Fără decor. Pastă bună. Fără slip lustruit în exterior. Culoare cărămiziu-gălbuie. Înălțimea : 14,2 cm ; nr. inv. 6937 (pl. 8/4).



1a




1b

Pl. 6. Cruceii. 1a—b, 2 inventar M. 96.



Pl. 7. Cruceni. 1—3 inventar M. 95 ; 4,5 inventar M. 97.



Pl. 8. Cruceni. 1—3 inventar M. 98 ; 4,5 inventar M. 99 ; 6,7 inventar M. 102.

2. *Căniță* de aceeași formă ca și urna. Fără decor. Pastă bună, de culoare cenușiu-gălbui. Înălțimea: 5,5 cm; inv. 6954 (pl. 8/5).

M. 100. Tot în șanțul 3, la — 0,30 m și la 0,90 m distanță spre V de *M. 99* s-a descoperit grupul de vase constind din urnă (1), cană mare (2) și căniță (3) al *M. 100*.

1. *Cană tronconică* cu o toartă. Pe corp, sub buză, este o proeminență mamelonară. Credem că au fost inițial trei, dispuse simetric, dar nu s-au păstrat. Fără decor. Pastă bună. Culoare cenușie cu pete de la arderea secundară. Înălțimea: 16 cm; nr. inv. 6940 (pl. 1/6, 9/1).

2. *Cană mare* cu toarta ruptă — probabil ritual. Nedecorată. Pasta bună, de culoare cenușie. Înălțimea: 8 cm; nr. inv. 6972 (pl. 9/3).

3. *Căniță*, cu o toartă, grosolan modelată, deși pasta este de calitate bună. Culoare cenușie. Nedecorată. Înălțimea: 7,6 cm; nr. inv. 6952 (pl. 9/2).

M. 101. La — 0,25 m de la suprafața solului arabil s-a descoperit o urnă (1). Era foarte tasată și fragmentată încît nu s-a mai putut restaura. În interiorul urnei și alături de ea au fost descoperite multe oase calcinate și piese de podoabă de bronz (2—6).

1. *Urna* era asemănătoare celei din *M. 104* (1). Înălțimea, „in situ”: 21 cm.

2. Trei fragmente deformatе de ardere provenind de la un *un ac de bronz* cu doi lobi (pl. 9/4).

3. Două fragmente din bara unui *ac de bronz* cu secțiunea rectangulară și corpul torsionat. Patină malignă de culoare albastră (pl. 9/5).

4. *Inel de bronz* cu capetele subțiate, cu secțiunea circulară. Patină groasă, malignă. Diametrul: 4 cm (pl. 9/6).

5. Probabil capăt de *ac de bronz* cu secțiunea circulară, mai gros la capătul inferior, subțiat ușor spre capătul prelungit cu o spirală. Patină malignă de culoare verde deschis. Lungimea: 9,2 cm (pl. 9/7).

6. *Inel de bronz*, circular în secțiune, cu capete subțiate, rupt în trei bucăți și deformat din cauza arderii. Diametrul: 4,5 cm. Nu s-a conservat.

M. 102. La — 0,60 m s-a descoperit o strachină (1) cu o căniță (2) în ea. Nu s-a găsit însă niciieri în jur urna cu oase.

1. *Strachină cu picior*. Pe umăr prezintă două proeminențe orizontale — ca niște apucători —, o proeminență orizontală perforată dublu și un grup de alte trei, una verticală și două mici, mamelonare. Pastă fină. Culoare cenușiu-deschisă, cu pete provenite de la arderea secundară. Înălțimea: 7 cm; nr. inv. 6951 (pl. 8/6).

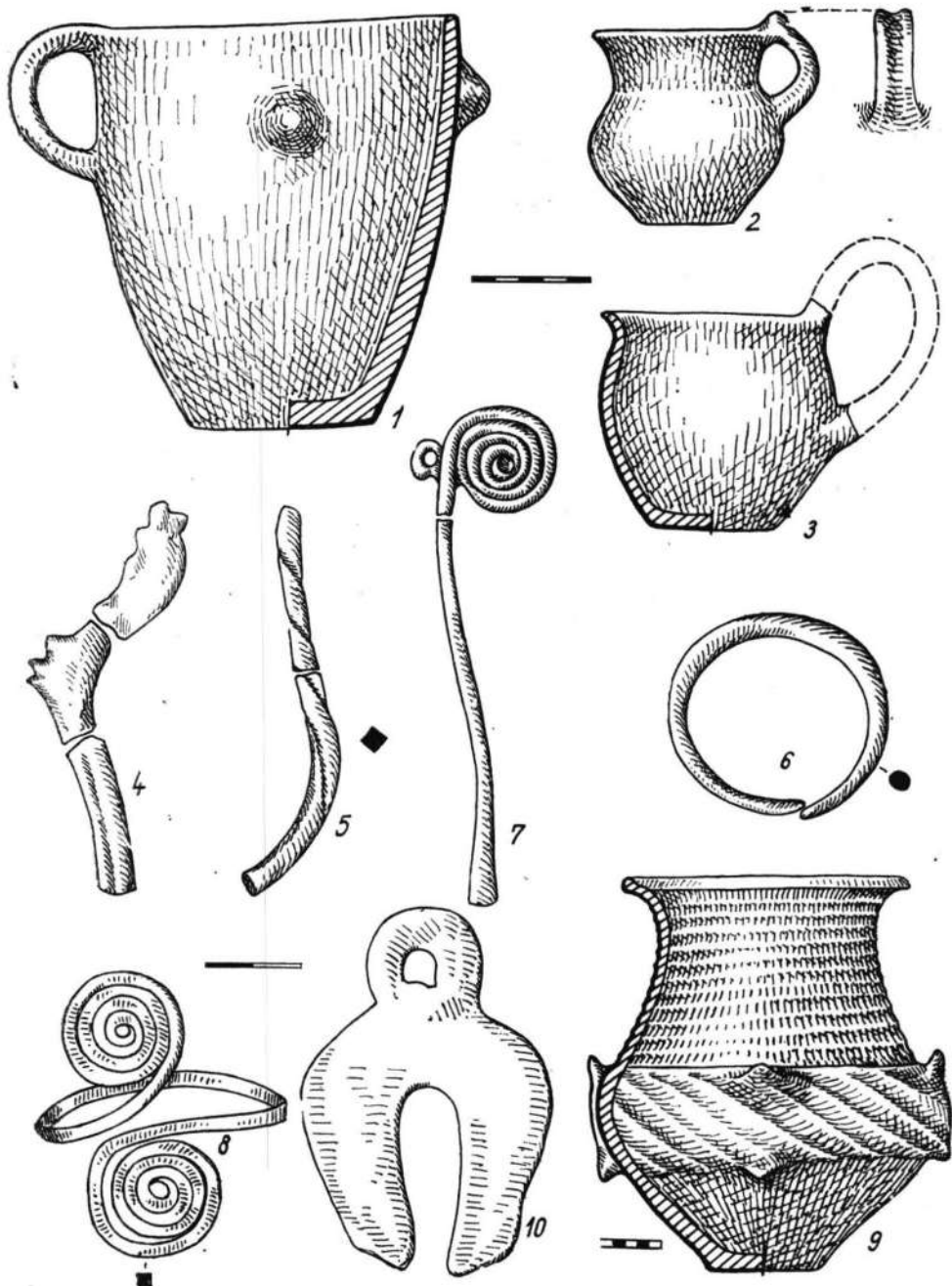
2. *Căniță* cu o toartă și trei proeminențe mici, organice. Pasta bună. Culoare cenușie, cu pete de la arderea secundară. Înălțimea: 8 cm; nr. inv. 6956 (pl. 8/7).

M. 103. La 2,06 m de mormîntul 102, la — 0,25 m, s-a descoperit partea inferioară a unei urne mari, răsturnate și răvășite de plug. În interiorul ei s-a găsit o brățară de bronz (1).

1. *Brățară de bronz* cu capetele terminate în spirală. Secțiunea rectangulară. Patină malignă de culoare albastră. Diametrul: 0,044 m (pl. 9/8).

M. 104. În șanțul 6, la — 0,30 m de la suprafața solului se află o urnă mare (1) foarte spartă, iar la est, sprijinită de mijlocul ei, o căniță care nu s-a putut restaura. În interiorul urnei s-au găsit oase calcinate și un brici de bronz (2).

1. *Urnă* de mărime mijlocie cu buza largă, răsfrită în două trepte. Pe mijloc patru proeminențe perechi (pe pîntec și pe umăr). Decorul este realizat exclusiv în caneluri. Pastă fină de calitate bună. Culoare neagră-cenușie; lustrul s-a pierdut odată cu înlăturarea crustei de calcar. Înălțimea: 31 cm; nr. inv. 6948 (pl. 9/9).



Pl. 9. Crucieni. 1-3 inventar M. 100; 4-7 inventar M. 101; 8 inventar M. 103; 9, 10 inventar M. 104.

2. *Brici de bronz, plan pe o față, ușor bombat pe cealaltă. Acoperit de patină groasă malignă, verde deschis și albastră. Lungimea totală : 0,074 m (pl. 9/10).*

M. 105. Tot în șanțul 6, la — 0,80 m de la suprafața solului vegetal și la 0,95 m distanță de M.104 s-a descoperit o urnă mare cu oase calcinate, foarte deteriorată. Nu s-a putut reconstitui.

À PROPOS DE LA NÉCROPOLE DE CRUCENI (DÉP. TIMIȘ)

RÉSUMÉ

La nécropole d'incinération de Cruceni a été exploitée en deux campagnes : la première en 1958, la deuxième en 1968.

En 1968 on a découvert 26 tombes avec 46 vases intacts ou qu'on peut restaurer. Ce sont des urnes, avec des os calcinés, des terrines et des brocs d'offrande.

Dans 8 tombes on a trouvé parmi les os calcinés des objets vestimentaires ou ornementaux en bronze. Leur présence indique la possibilité d'une stratification sociale.

En vertu du matériel découvert on peut dater la nécropole de Cruceni dans l'époque moyenne du bronze et dans l'étape tardive du bronze (la phase Cruceni I) et la phase Cruceni II, au commencement de l'Halstatt, la transition entre les deux phases étant continue.

EXPLICATION DES FIGURES

Fig. 1 Cruceni, Plan des fouilles de 1968.

Pl. 1. Cruceni. Vases découverts dans la nécropole (photo) 1/1 = 4/2 : 1/2 = 7/1 ; 1/3 = 3,5 ; 1/4 = 5/1 ; 1/5 = 7,4 ; 1/6 = 9/1 ; 1/7 = 2/5 ; 1/8 = 2/4 ; 1/9 = 8,3 ; 1/10 = 5,3.

Pl. 2. Cruceni. 1 inventaire M. 80 ; 2-3 inventaire M. 81 ; 4-10 inventaire M. 82.

Pl. 3. Cruceni. 1-4 inventaire M. 83 ; 5,6 inventaire M. 84 ; 7 inventaire M. 91.

Pl. 4. Cruceni. 1-3 inventaire M. 85 ; 4-6 inventaire M. 92.

Pl. 5. Cruceni 1-3 inventaire M. 93 ; 4-6 inventaire M. 94.

Pl. 6. Cruceni. 1-b, 2 inventaire M. 96.

Pl. 7. Cruceni. 1-3 inventaire M. 95 ; 4,5 inventaire M. 97.

Pl. 8. Cruceni. 1-3 inventaire M. 98 ; 4,5 inventaire M. 99 ; 6,7 inventaire M. 102.

Pl. 9. Cruceni, 1-3 inventaire M. 100 ; 4-7 inventaire M. 101 ; 8 inventaire M. 103 ; 9, 10 inventaire M. 104.

DOUĂ TOPOARE DE ARAMĂ DESCOPERITE LA BRĂTEȘTI (JUD. DÎMBOVIȚA)

DE

ION CHICIDEANU

În ultima vreme în colecția Muzeului de arheologie din Tîrgoviște au intrat și două topoare de metal, descoperite pe valea Ilfovului.

Primul dintre acestea, un topor cu brațele „în cruce”, a fost găsit întâmplător, în vara anului 1971, cu ocazia lucrărilor pentru un baraj în locul zis „La stîină” sau „La arman”, pe terasa stîngă a Ilfovului, la circa 1 km de marginea cătunului Bungetu-de-Sus, satul Brătești, comuna Văcărești, jud. Dîmbovița¹. În împrejurimi, la baza terasei, au fost descoperite cioburi din epoca bronzului, fără nici o legătură cu toporul.

Toporul, lucrat din aramă (fig. 1 a și fig. 2 a), are două brațe dispuse „în cruce”, din care cel cu tăișul orizontal este puțin arcuit în jos. Tubul de înmănușare se prelungește în partea inferioară, subțiiindu-se treptat spre margini. Marginea superioară a găurii de înmănușare nu este reliefată. În interiorul găurii pentru mîner se observă două adîncituri, una mai pronunțată spre tăișul vertical și alta în partea opusă. Tăișul vertical, curbat în jos, este ascuțit și nu prezintă urme de folosire. Tăișul transversal este deteriorat din vechime. Pe suprafața toporului se observă, pe alocuri, asperități rămase de la turnare. După curățire toporul a căpătat o culoare roșcată. Dimensiuni: lungimea totală — 0,260 m, diametrul găurii de înmănușare — 0,035 m, greutatea — 0,810 kg.

Piesa descoperită la Bungetu-de-Sus, prin caracteristicile sale tipologice — umerii mici și pronunțați, tubul de înmănușare vizibil doar în partea inferioară —, se include în seria topoarelor cu brațele „în cruce” de tip Tîrgu-Ocna. Acest tip a putut fi încadrat din punct de vedere cultural-cronologic, pe baza unor observații stratigrafice sigure, în faza B a culturii Cucuteni, cea mai mare parte a descoperirilor de acest fel fiind făcute în aria geografică a culturii respective². Prezența, singulară deocamdată, în Muntenia a unui topor cu brațele „în cruce” de tip Tîrgu-Ocna,

¹ Piesa a fost achiziționată de către directorul Muz. județean Dîmbovița, Gabriel Mihăescu, care ne-a cedat-o spre publicare. Îi mulțumim și pe această cale.

² A. Vulpe, SCIV, 15, 1964, 4, p. 461.

se explică numai prin schimburile ce vor fi avut loc între așezările de tip Cucuteni B și cele de tip Gumelnița B₂ întârziate, presupuse contemporane³.

Cel de al doilea topor (fig. 1 b și fig. 2 b) a fost achiziționat pentru Muzeul județean de către noi, în august 1972, de la cetățeanul Ion Mieu,

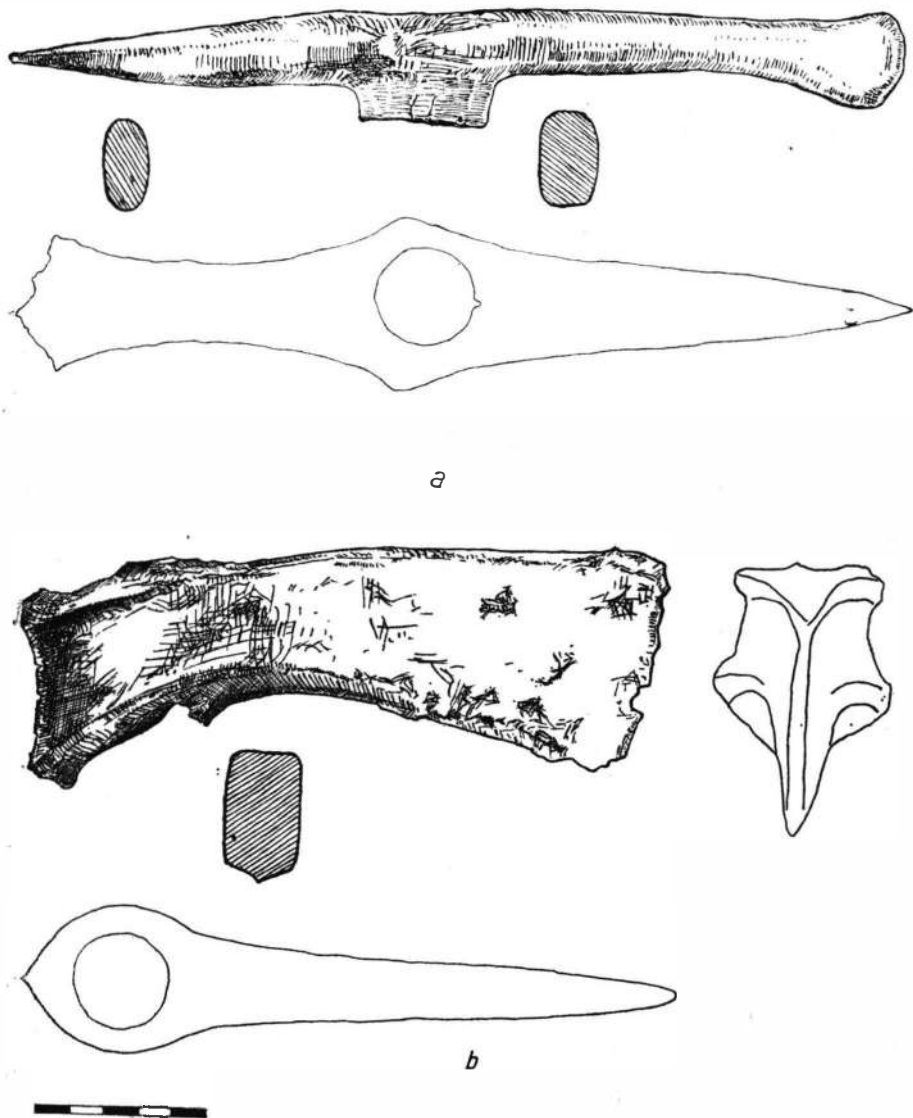


Fig. 1. Bungetu-de-Sus. a) topor cu brațele „în cruce”; b) topor cu gaură de înmănășare transversală.

³ Vl. Dumitrescu, *Dacia*, N.S., 8, 1964, p. 53–66.



*a**b*

Fig. 2. Bungetu-de-Sus. a) topor cu brațele „în cruce”; b) topor cu gaură de înmănușare transversală.

tot din cătunul Bungetu-de-Sus, care l-a descoperit săpînd o groapă în grădina proprie, aflată pe malul stîng al Ilfovului ; descoperitorul susține că piesa se afla la o adîncime de circa 0,70 m. La aproximativ 500 m vest de locul descoperirii, în lunca Ilfovului, a fost identificată o așezare Tei, în locul zis „La ștubeu”⁴.

Toporul, lucrat din cupru, are marginile găurii de înmănușare îngroșate în exterior. Lama, lungă și lată, are o secțiune pentagonală cu virful în jos ; acest fapt se explică prin turnarea într-un tipar bivalv, deschis la partea superioară⁵. În urma turnării au rămas vizibile cusături pe ceafă. Suprafața lamei este zgrunțuroasă, piesa nefiind complet finisată. În interiorul găurii de înmănușare, datorate probabil bulelor de aer formate în timpul turnării, se observă o serie de cavități de forme neregulate. Tăișul a fost știrbit cu o șurubelniță de către descoperitor. Înainte de curățire, toporul era acoperit cu o patină neuniformă, verde închis. Piesa nu prezintă urme de folosire. Lungimea totală a toporului : 0,190 m ; diametrul găurii de înmănușare : 0,030 m ; greutatea : 1,100 kg.

Toporul descoperit la Bungetu-de-Sus își găsește cele mai apropiate analogii la topoarele de tip Veselinovo, Pădureni și Osebiți, fără a fi asemănător pe de-a întregul cu nici unul dintre acestea. Aspectul general îl apropie de topoarele Veselinovo din prima serie⁶, de care însă se deosebește prin îngroșarea marginilor găurii pentru mîner. Această din urmă caracteristică îl aseamănă cu topoarele de tip Pădureni⁷, deosebindu-se însă prin lipsa tubului de înmănușare și prin secțiunea pentagonală a lamei. În sfîrșit, piesa noastră mai seamănă și cu toporul de tip răsăritean de la Osebiți⁸, la fel lucrat din aramă, cu secțiunea lamei pentagonale cu virful în jos și prin curbura ușoară a lamei, caracteristică și altor topoare din Moldova (cele de tip Darabani)⁹. Cel de al doilea topor de la Bungetu se prezintă, tipologic, ca fiind o continuare a tipului Veselinovo I la stadiul de dezvoltare al tipului Pădureni, la care se observă influențe din partea unor tipuri răsăritene.

Încadrarea cronologică a acestui topor de la Bungetu-de-Sus trebuie făcută pe baza considerațiilor tipologice. Topoarele Veselinovo au fost datate în perioada bronzului timpuriu și la începutul bronzului mijlociu, în orizontul cultural Glina III¹⁰. Topoarele de tip Pădureni, pe baza legăturilor cu cele de tip Monteoru, au fost datate în orizontul corespunzător fazelor IC₃ — IC₂ ale culturii Monteoru, respectiv la începutul bronzului mijlociu¹¹. Pentru toporul de tip răsăritean de la Osebiți, încadrarea cultural-cronologică se sprijină pe descoperirile similare din Caucaz, datate pe la 1700 — 1500 î.e.n., ca și pe faptul că toporul cu pricina a fost găsit lîngă o așezare de tip Monteoru IC₃¹². Pe de altă parte, în așezarea Tei din

⁴ Sondaj efectuat în septembrie 1972 de Ersilia Tudor și I. Chicideanu.

⁵ A. Vulpe, *Arte und Beile in Rumänien*, I, 1970, p. 35.

⁶ *Ibidem*, p. 35 ; A. Vulpe și Ersilia Tudor, SCIV, 21, 1970, 3, p. 421.

⁷ A. Vulpe, *Arte und Beile* . . . , p. 43, pl. 8/130, pl. 9/139, pl. 10/152.

⁸ Marilena Florescu și V. Căpitanu, *Carpica*, 1, 1968, p. 52—53, fig. 2 ; A. Vulpe, *Arte und Beile* . . . , p. 60—61, pl. 17/269.

⁹ A. Vulpe, *Arte und Beile* . . . , p. 41.

¹⁰ *Ibidem*, p. 36.

¹¹ A. Vulpe și Ersilia Tudor, *op. cit.*, p. 425.

¹² A. Vulpe, *Arte und Beile* . . . , p. 61.

vecinătatea cătunului Bungetu-de-Sus au fost culese de la suprafață cioburi aparținând fazei Tei-Tei (Tei II, după V. Leahu), care însă se situează într-o etapă și mai târzie, după toate probabilitățile paralelă cu Monteoru Ia¹³.

În concluzie, toporul cu gaură de înmănușare transversală și cu un singur tăiș, de la Bugetu-de-Sus, se situează pe treapta imediat următoare tipului Veselinovo, respectiv la începutul bronzului mijlociu. Asemănător topoarelor de tip Pădureni și Osebiți, trebuie legat de mediul cultural care corespunde fazelor timpurii ale culturilor Wietenberg și Monteoru. În zona jud. Dîmbovița este vorba de cultura Tei. Rămîne de văzut doar cărei faze a acestei culturi îi aparține. Probabil celei mai vechi, adică Tei-Cățelu (Tei I, după Leahu), a cărei datare și durată sînt încă insuficient cunoscute¹⁴.

TWO COPPER AXES DISCOVERED AT BRĂTEȘTI (DÎMBOVIȚA)

ABSTRACT

The first axe, found in 1971, on the left terrace of the Ilfov river, is an axe-adze, which belongs to the Tîrgu-Ocna type and was framed in a cultural horizon contemporaneous with the phase B of the Cucuteni culture.

The second, an axe with shaft-hole, discovered on the left bank of the same river, near a Tei settlement, shows typological elements of the Veselinovo, Pădureni and eastern types. Chronologically the axe belongs to the beginning of the Middle Bronze Age, to a level contemporaneous with the phases Monteoru IC₃ — IC₂, probably to the oldest → Tei phase, Cățelu Nou (Tei I).

EXPLANATION OF THE FIGURES

Fig. 1. Bungetu-de-Sus. a) Axe-adze; b) Shaft-hole axe.

Fig. 2. Bungetu-de-Sus. a) Axe-adze; b) Shaft-hole axe.

¹³ A. Vulpe, *Dacia*, N.S., 8, 1964, p. 327—328.

¹⁴ V. Leahu, *Cultura Tei*, București, 1966, p. 150, 154.

VASE GRECEȘTI ȘI IMITAȚII DE LA CERNAT ȘI POIAN (JUD. COVASNA)

DE

SZÉKELY ZOLTAN

În inventarul bordeielor din așezările dacice materialul cel mai bogat este ceramica. Aceasta, făcută fie la roată, fie cu mâna, are trăsături comune în toată regiunea locuită de daci. În afară de această ceramică caracteristică dacilor, se mai găsesc, în număr destul de mic, mai ales în Transilvania în așezări și în cetăți, vase grecești, ajunse aici probabil prin schimb de produse sau ca marfă de lux. În cele ce urmează prezentăm câteva vase de proveniență străină găsite în așezările dacice de la Cernat și Poian.

La sud-vest de comuna Cernat se află un bot de deal cunoscut sub denumirea de „Pământul lui Robert”. Muzeul din Sfântul Gheorghe, executând săpături pe panta sudică a dealului, în anii 1964—1965, a descoperit o așezare din epoca bronzului, peste care s-a suprapus o altă așezare din epoca dacică, cu două niveluri de locuire; aceasta a fost acoperită de o așezare prefeudală din secolul al VI-lea e.n. În bordeiele din nivelurile II și I ale așezării dacice au fost găsite următoarele fragmente din vase de import.

1. O pateră păstrată fragmentar, găsită în nivelul al II-lea, este făcută din pastă fină și arsă roșu-cărămiziu. Marginea este îngroșată, numărul unghiular și fundul inelat. Pe fund, în interior, se găsește un decor ștampilat înfățișând o *planta pedis* înconjurată de linii scurte (raze) formînd un cerc. Ștampila este în parte ștearsă și parcă conține literele IK urmate de un punct; dacă nu este vorba de indicarea curelei unei sandale, atunci acestea reprezintă probabil numele abreviat al meșterului care a făcut vasul. Dimensiunile: diametrul buzei 22,5 cm; înălțimea 5 cm (pl. 1/3,4).

2. Fragmente dintr-un pahar de culoare neagră-roșie. Marginea este îngroșată la exterior și cu șanțuire în interior, iar fundul inelat. Pe umăr se află un decor în relief prin barbotinare (pl. 1/2). A fost găsit în nivelul I al așezării de la Cernat.

3. Fragment dintr-un vas din categoria *terra sigillata*. Partea superioară a vasului este cilindrică și a fost decorată cu figuri în relief, din care-

s-a păstrat numai piciorul stîng al unei figuri omenеști. Spre fund decorul se încheie cu două linii paralele (pl. 1/1). Fragmentul a fost găsit în nivelul I al așezării de la Cernat.

4. Un fragment din fundul inelat al unui vas de culoare roșie.

În așezarea de la Poian, în stratul La Tène, în șanțul nr. 28, la o adîncime de 0,40 cm, a fost găsit un fragment dintr-o cupă deliană dacică, făcută la roată, din pastă fină de culoare cenușie; este decorat cu mici solzișori. Fragmentul face parte dintr-o cupă hemisferică (pl. 1/5). Tot în același strat a mai fost dezvelită și o locuință dreptunghiulară, în care, printre alte fragmente de vase dacice, a fost descoperită și o fibulă de bronz. Fibula are resortul spiralic păstrat parțial, „coarda superioară” prinsă într-un cîrlig special, arcul prevăzut cu nod, iar piciorul, lățit și încovoiat, formează suportul acului, care lipsește; piciorul se termină cu un buton. Lungimea totală a fibulei este de 3,2 cm, din care 2,5 cm este arcul și 1,1 cm este piciorul (pl. 1/6, 6 a).

Fragmentele de vase descoperite la Cernat aparțin grupei ceramicii grecești, așa-numita „de Pergamon” și provin din orașele grecești de pe litoralul Mării Negre.

Pentru patera cu stampila *planta pedis* analogia cea mai perfectă o găsim în sudul U.R.S.S., la Tiritake, publicată de T. N. Knipovici¹ și datată între sfîrșitul secolului I și prima jumătate a secolului al III-lea e.n. Această datare se poate accepta și pentru patera de la Cernat, unde au fost constatate două niveluri de locuire dacică. Acest vas a fost găsit în nivelul II, la adîncimea de 0,50 — 0,80 cm. În acest nivel au mai fost găsite și fragmentele unui castron roman, care datează din prima jumătate a secolului al II-lea e.n.² Datarea acestui nivel în secolul al II-lea este confirmată și prin ceramica grecească.

Paharul decorat cu barbotină este cunoscut de la Mirmekion, colonie grecească de pe litoralul Mării Negre. O piesă analoagă este datată în secolele IV — III î.e.n., iar alta tot cu decor barbotinat din secolul I î.e.n. și secolul I e.n.³

Analogia cea mai perfectă pentru fragmentul de *terra sigillata* cu figuri o găsim tot în ceramica pergamoniană, descoperită tot la Mirmekion. K. Michalowski publică un vas care reprezintă pe „Kanephoroi”; piciorul păstrat pe fragmentul de la Cernat corespunde piciorului stîng al uneia dintre fetele care duc libațiile⁴. Acest vas de la Mirmekion este datat la sfîrșitul secolului al II-lea î.e.n.

Aceste ultime două frgmente de *terra sigillata* aparțin nivelului I, cel mai vechi din așezarea dacică de la Cernat. Datarea lui între sfîrșitul secolului al II-lea î.e.n. și prima jumătate a secolului I î.e.n. este cea mai plauzibilă. Datarea este dovedită și prin această ceramică importată, care a fost răspîndită în Pergam între anii 150 — 50 î.e.n.⁵

Fragmentul de cupă decorat cu solzișori, găsit la Poian, face parte din seria vaselor pe care dacii le-au imitat după originalele grecești. Exem-

¹ T.N. Knipovici, MIA, 25, 1952, p. 315, fig. 11.

² Z. Székely, Cumidava, 3, 1969, p. 102, fig. 7/2—3.


³ K. Michalowski, *Mirmekion wykopaliska odcinka polskiego W R 1956*, Warszawa, 1958, pl. 1; p. 75, fig. 91.

⁴ K. Michalowski, *op. cit.*, p. 74, fig. 88.


⁵ *Ibidem*, p. 146.



1



2



3



4



5



6



6a

Pl. 1. 1 fragment de *terra sigillata* ; 2 fragment de cupă decorată în relief prin borbotinare ; 3—4 fragment de pateră cu stampilă înfățișând o *planta pedis*, găsit în așezarea getică de la Cernat. 5 fragment de cupă „deliană” getică ; 6—6a fibulă de bronz Latène III, găsită în așezarea getică de la Poian.

plarul descoperit la Poian aparține așa-numitelor, „cupe deliene getice”⁶ răspândite în așezările dacice de pe teritoriul țării noastre în secolul I î.e.n. — secolul I. e.n., cele din Transilvania (Țicmandru și Sighișoara) caracterizându-se prin decorul organizat în raze. Fragmentul de la Poian, decorat cu solzișori, se alătură descoperitorilor din Muntenia — Moldova (Zimnicea⁷ — Poiana) unde sînt caracteristice cîmpuri de solzișori. Fragmente asemănătoare s-au mai găsit la Hărman⁸ și Piatra Craivii, care prin decor pot fi considerate pătrunse din regiunile de la sud-est de Carpați.

Fibula de bronz, găsită împreună cu fragmentul de cupă menționat mai sus, este caracteristică secolului I e.n. (sfirșitul etapei Latène III-dacic⁹). În această vreme, a secolului I, se încadrează și fragmentul decupă getică.

Din cele relatate mai sus reiese că dacii în teritoriul înconjurat de arcul Carpaților au avut legături comerciale cu coloniile grecești de pe litoralul Mării Negre. Aceste legături sînt dovedite nu numai de prezența monedelor grecești, dar și prin alte produse de lux, care totodată servesc — în lipsă de monede — și pentru stabilirea cronologiei unei etape social-economice a culturii materiale a populației dacice din Transilvania. Pătrunderea mărfii grecești prin pasurile Carpaților continuă și după cucerirea Greciei de către romani. Dovada este că și după intensificarea relațiilor comerciale cu Imperiul roman — fapt constatat din înlocuirea monedelor grecești cu cele romane în secolul I î.e.n. în Dacia — ceramica grecească mai pătrunde în sud-estul Transilvaniei și în secolul I e.n. Influența puternică a culturii grecești se reflectă și în imitarea cupelor deliene de către daci și în secolul I e.n., după cum ne arată „cupa deliană getică” descoperită la Poian.

Prezența mărfurilor de lux din lumea greacă în așezări rurale, indică legătura strînsă a dacilor cu lumea elenistică, din care împrumută multe elemente de cultură materială pe care le-au adaptat cu vremea culturii lor proprii.

CÉRAMIQUE GRECQUE TROUVÉE À CERNAT ET À POIAN (DÉP. COVASNA)

RÉSUMÉ

Sur le territoire du village de Cernat au lieu dit « la terre de Robert » se trouve une station à deux niveaux d'habitation. On y a trouvé quatre fragments de vases grecs : 1 — fragment de patère cuite au rouge-brique ; à l'intérieur, il y a une estampille en *planta pedis* entourée de petites lignes, contenant les lettres IK, qui signifient peut-être le nom abrégé du potier ; 2 — fragment de bol décoré à barbotine ; 3 — fragment de vase de l'espèce de *terra sigillata*, décoré de figures en relief ; 4 — fragment de fond annulaire d'un vase cuit au rouge.

⁶ Irina Casan Franga, ArhMold, 5, 1967, p. 7—36.

⁷ *Ibidem*, fig. 7/1—2.

⁸ A. D. Alexandrescu, *Raport despre săpăturile de la Hărman* (sub tipar în Materiale, 10), Comunicare la Sesiunea Muzeului din Brașov, decembrie, 1971.

⁹ R. și Ec. Vulpe, Dacia, 3—4, 1927—1932, fig. 107/6, p. 339.

Les fragments céramiques trouvés à Cernat ont des analogies à Tiritake et à Mirmekion, s'intégrant au groupe de Pergamon, daté entre le II-e siècle av.n.è. et le I-er siècle de n.è.

A Poian, dans la couche archéologique d'époque Latène, on a trouvé un fragment de bol gète, de type mégarien, décoré d'imbrications, espèce céramique fréquente dans les stations daco-gètes, comme à Poiana (Moldavie) et à Zimnicea (Petite Valachie); le fragment appartient au I-er siècle de n.è.

Le fragment de Poian, ainsi que les découvertes de Hărman et de Piatra Craivi sont décorés d'imbrications, élément de décor caractéristique pour les bols daco-gètes des régions de Moldavie et de Valachie (Poiana, Zimnicea). Il faut ou considérer la région sud-est transylvaine comme s'intégrant du point de vue culturel aux régions situées au sud-est des Carpates, ou que les tessons en discussion aient été importés en Transylvanie d'une des stations daco-gètes située à l'est ou au sud des Carpates.

EXPLICATION DES FIGURES

Pl. 1. 1—4 fragments céramiques de vases grecques trouvés dans la station daco-gète de Cernat : 1 fragment de *terra sigillata* ; 2 fragment de bol décoré en relief à barbotine ; 3—4 fragment de patère estampillée d'une *planta pedis*, contient les lettres IK. 5 fragment de bol gétique, décoré d'imbrications, de type mégarien ; 6—6a fibule en bronze de l'étape Latène III, trouvée dans l'établissement gétique de Poian.

DESCOPERIRILE DIN LATÈNE-UL TIMPURIU DE LA BOSANCI (JUD. SUCEAVA)

DE

MIRCEA IGNAT

În timpul lucrărilor de modernizare a șoselei Suceava — Liteni, aproximativ în dreptul km 6, între satele Ipotești și Bosanci, în locul numit „La Pod la Rediu”, la excavarea pământului necesar ridicării rambleului șoselei, au apărut numeroase materiale arheologice¹. Cercetările de suprafață, efectuate ulterior, au dovedit că lucrările au afectat o zonă deosebit de bogată în depuneri arheologice aparținând unor epoci diferite. Între materialele recuperate s-au remarcat mai multe fragmente ceramice (fig. 1) ce puteau fi datate în Latène-ul timpuriu.

Dat fiind interesul deosebit pe care îl prezintă aceste materiale, mai puțin cunoscute în nord-vestul Moldovei, cu începere din anul 1971 s-au întreprins cercetări arheologice sistematice. În secțiunea trasată în imediata apropiere a locului excavat, alături de o locuință precucuteniană și o depunere mai nouă, care poate fi atribuită culturii Sîntana de Mureș, s-au descoperit și două morminte de incinerare, datate în secolul IV î.e.n.²

Primul mormînt avea groapa de formă ovală cu diametrele de 0,45 și 0,60 m. Aproximativ în mijlocul acesteia, la o adîncime de 0,60 m, a fost dezvelită o urnă (fig. 2/2) acoperită cu o strachină (fig. 2/1). Urna conținea puține oase calcinate, cîteva bucățele de cărbune de lemn și un mic fragment ceramic de la un alt vas.

La o distanță de 5,50 m de primul mormînt a fost găsit, la o adîncime de 0,50 m, cel de-al doilea mormînt, a cărui groapă, datorită lucrărilor recente amintite mai sus, nu a putut fi observată. Mormîntul cuprindea un vas bitronconic cu corpul mult rotunjit și buza evazată (fig. 2/4), aflat în poziție verticală, turtit de presiunea pământului, înconjurat la bază de cîteva pietre de rîu și de gresie, dintre care unele arse. Între acestea s-a găsit un cuțitaș de fier (fig. 2/3). Atît în vas, cît și în jurul lui nu s-au găsit oase calcinate. Fie că avem de-a face cu un cerotaf, fie că s-a păstrat

¹ Semnalarea acestor materiale se datorește lui I. Negriuc din Ipotești, căruia îi mulțumim și cu acest prilej.

² Săpăturile au fost continuate și în anul 1972, însă nu s-au mai descoperit morminte, ceea ce indică un cimitir restrîns ca suprafață sau dispunerea mormintelor la intervale foarte mari.




Fig. 1. Bosanci. Ceramică recuperată din mormintele distruse (aproximativ 1/3 din mărimea naturală).

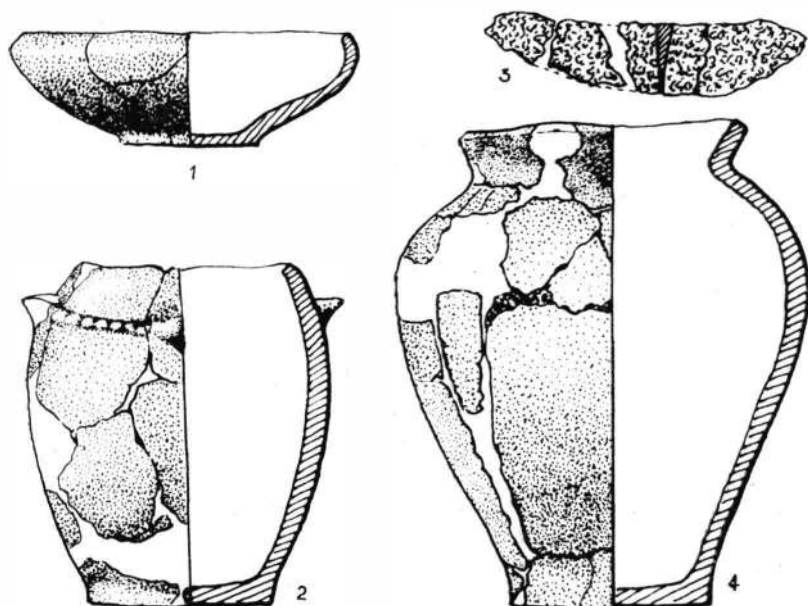


Fig. 2. Bosanci. 1–2 M. 1 ; 3–4 M. 2 (aproximativ 1/4 din mărimea naturală).

numai vasul adiacent cu ofrande iar urna mormîntului sau grămăjoara de oase calcinate depuse pe sol³, lângă vasul descoperit, au fost distruse prin intervențiile ulterioare, semnificația funerară a complexului nu poate fi negată. Remarcăm folosirea pietrelor ce înconjurau baza vasului, care amintește oarecum de casetele de piatră cunoscute prin descoperirile de la Cernavodă⁴, Murighiol⁵ și Bugeac⁶.

Ceramica, atît cea recuperată din mormintele distruse, cît și cea provenită din mormintele cercetate sistematic, se încadrează, în majoritate, în ceea ce privește formele și tehnica de execuție, în tipuri bine cunoscute culturii geto-dacice. Pasta, în general, este grosolană, poroasă și conține ca degresant nisip, pietricele mici și mai rar cioburi pisate. Arderea inegală a făcut ca miezul cioburilor să fie de o culoare mai închisă. La străchini se observă o modelare mai îngrijită, precum și netezirea suprafețelor acoperite cu un slip subțire. Culoarea vaselor prezintă o gamă de nuanțe ce trec de la cenușiu închis spre brun roșcat și cărămiziu. Remarcăm că ceramica poartă urme evidente ale arderii secundare, care a provocat și deformarea urnelor, dovedind că defunctul era însoțit pe rug de inventarul său funerar, ritual întilnit și în necropola de la Slobozia⁷.

Ca forme ceramice se pot menționa vasul cu profilul aproape drept, ornamentat cu un briu crestă (fig. 1/4) sau cu un șir de alveole (fig. 1/1) și vasul în formă de clopot (fig. 2/2), forme comune și larg răspîndite în așezări și cimitire, dintre care amintim: Murighiol⁸, Telița⁹, Slobozia¹⁰, Poienești¹¹, Vaslui¹², Brăhășești¹³ etc. Alături de acestea, străchinile, realizate dintr-o pastă mai bună cu buza adusă mai mult (fig. 1/6) sau mai puțin înăuntru (fig. 1/2), cu fundul tăiat drept (fig. 1/5) sau ușor profilat în genul unui pedestal (fig. 2/1), reprezintă de asemenea forme frecvent întilnite, care nu mai solicită citarea unor analogii.

Dacă ceramica amintită mai sus se încadrează în tipuri comune atît în așezările, cît și în necropolele din spațiul carpato-dunărean, vasul din M. 2 (fig. 2/4) are mai puține corespondențe. Forme asemănătoare au fost găsite numai în zona Histriei¹⁴, dintre care unele au fost datate în primele două treimi ale secolului al IV-lea î.e.n.¹⁵ și care, foarte probabil, pro-

³ În necropolele contemporane se cunosc morminte al căror inventar cuprinde pe lângă urnă și vase de ofrande și morminte în care resturile funerare sînt depuse direct în groapă alături de vase; cf. D. Protase, *Riturile funerare la daci și daco-romani*, București, 1971, p. 71—74.

⁴ D. Berciu, *Materiale*, 4, p. 282—288.

⁵ E. Bujor, *Materiale*, 3, p. 247—248.

⁶ M. Irimia, *Pontice*, 1, 1968, p. 207—225.

⁷ C. Buzdugan, *Carpica*, 1, 1969, p. 81.

⁸ E. Bujor, *op. cit.*, pl. 1/4—5.

⁹ G. Simion și Gh. I. Cantacuzino, *Materiale*, 8, p. 377—379, fig. 3/17.

¹⁰ C. Buzdugan, *op. cit.*, p. 91—92, fig. 4/3.

¹¹ R. Vulpe, *Materiale*, 1, p. 276—277, fig. 58. La Poienești este foarte probabil să avem

de-a face tot cu o necropolă, mai veche decît cea bastarnică și nu cu o așezare. Alături de mormîntul cuptor (*Ibidem*, p. 312—315) și mormîntul nr. 307 (*Ibidem*, p. 400—401) celelalte descoperiri contemporane acestora (*Ibidem*, p. 277—280, 300, 304, 419 și 420), concentrate mai ales în partea sudică a Măgurei, ar indica existența unui cimitir distrus prin intervențiile ulterioare. Pînă la efectuarea unor noi cercetări, caracterul funerar al tuturor descoperirilor datate în secolele IV—III î.e.n. rămîne însă ipotetic.

¹² Al. Andronic, E. Neamțu, și Fl. Banu, *Materiale*, 8, p. 92, fig. 6/2.

¹³ M. Brudiu și P. Păltănea, *ArhMold*, 7, p. 232 și fig. 3/1.

¹⁴ M. Coja, *Pontica*, 3, 1970, p. 103—105, și fig. 2/12—15; Suzana Dimitriu, *Histria*, II, București, 1966, p. 41, 54—55, și nr. 898 și 906.

¹⁵ M. Coja, *op. cit.*, p. 103.

vin din zona nord pontică, reproducind nu numai forma, dar și modul de ornamentare a vaselor¹⁶. Vase mari bitronconice, puternic rotunjite, cu gîtul strîns și buza mult evazată, asemănătoare cu cel în discuție, sînt cunoscute în jurul Olbiei și la gurile Niprului¹⁷ sau în zona de contact dintre sciți și geți de la gurile Nistrului¹⁸. Este foarte probabil, ca această formă ceramică să provină tocmai din zona amintită mai sus, de unde a fost preluată de geți fiind apoi, după informațiile de care dispunem, foarte puțin vehiculată. Fără a cere prezența efectivă a unor elemente etnice scitice în nordul Moldovei, în această epocă, vasul în discuție alături de alte descoperiri din spațiul est-carpatic¹⁹, atestă o anumită influență culturală scitică.

Atribuirea descoperirilor de la Bosanci secolului al IV-lea î.e.n., se bazează pe tipologia ceramicii, respectiv pe mulțimea analogiilor, pe care aceasta și le găsește în necropolele din Dobrogea, datate pe baza importurilor grecești. Însăși ceramica descoperită, prin unele particularități de execuție și de formă, mai ales în ceea ce privește modelarea străchinilor, poate fi considerată ca o manifestare a procesului de formare a culturii geto-dacice din cea de-a doua epocă a fierului, constituind alături de materialele de la Zvoriștea, datate într-o etapă imediat următoare²⁰, o serie de verigi care vor permite o înțelegere mai temeinică a acestui fenomen în nord-vestul Moldovei.

Materialele descoperite la Bosanci, deși puține și fără note specifice deosebite, nu sînt lipsite de semnificație. Descoperiri similare pentru nordul Moldovei sînt încă rare și faptul că acestea își găsesc corespondențe în necropolele dobrogene, în așezările și necropolele din Muntenia și Moldova dovedesc, pentru o zonă deosebit de largă, unitatea culturii geto-dacice, care se afla deja în primele etape ale celei de-a doua epoci a fierului.

LES DÉCOUVERTES DU LATÈNE ANCIEN DE BOSANCI (DÉP. SUCEAVA)

RÉSUMÉ

On y présente deux tombes d'incinération du IV^e siècle av.n.è. ; Les deux découvertes ont été faites dans la vallée de Suceava à Bosanci.

¹⁶ *Ibidem*; vezi mai ales fig. 2/12 și 15. Cf. și Suzana Dimitriu, *op. cit.*, p. 41 și nota 56.

¹⁷ M. Coja, *op. cit.*, p. 105 și notele 16–19.

¹⁸ A. I. Meliukova, MIA, 150, p. 77–78, fig. 3/5, 6 și 10.

¹⁹ În Moldova s-a găsit ceramică care își are corespondențe în mediile scitice, la Bîrsești, într-o etapă mai veche (S. Morintz, Materiale, 5, p. 357–358, fig. 3/2) și la Vaslui—mormintul 7 (Al. Dronic, I. Ioniță și Fl. Banu, Materiale, 8, p. 797, fig. 3) într-o epocă mai apropiată, sau chiar contemporană descoperirilor de la Bosanci.

²⁰ La Zvoriștea s-a găsit un nivel de locuire, reprezentat mai ales prin gropi, de diferite dimensiuni, datat în prima jumătate a secolului al III-lea î.e.n. Ceramica are evidente legături cu cea de la Bosanci, însă este într-un proces de latinizare mult avansat, apar căni cu torți torsionate, străchini cu picior etc. Remarcăm prezența ceramicii de factură celtică, care poate fi datată cel mai târziu la mijlocul secolului al III-lea î.e.n. Material în cea mai mare parte inedit, în colecția Muzeului județean Suceava. Cîteva fragmente ceramice găsite prin cercetările de suprafață au fost publicate greșit, fiind atribuite necropolei din secolul al III-lea e.n. (M. Ignat, SCIV, 21, 1970, 4, fig. 3/1–7).

Exception faite pour la pièce de la T. 2 dont la forme semble avoir influencé les geto-daces de la zone scyto-gète ; toute la céramique appartient au grand groupe qui couvre la Dobroudja, la Valachie et la Moldavie, ce qui prouve l'unité de la culture géto-dace au commencement de la deuxième époque du fer.

EXPLICATION DES FIGURES

Fig. 1. Bosanci. Céramique récupérée dans les tombes détruites (1/3 de la grandeur naturelle).

Fig. 2. Bosanci. 1—2 T. 1 ; 3—4 T. 2 (approximativement 1/4 de la grandeur naturelle).

UN CORONAMENT DE ALTAR FUNERAR DESCOPERIT LA POTAISSA

DE

ZAHARIA MILEA

Monumentul funerar de care ne ocupăm a fost descoperit în anul 1936, în grădina casei din str. Aroneanu nr. 10, Turda, cu ocazia lucrării pământului pentru plantarea viței de vie, împreună cu mai multe materiale arheologice, iar în toamna anului 1970 a intrat în colecțiile Muzeului de istorie din Turda, sub nr. inv. 2780¹.

Este lucrat din piatră calcaroasă, dintr-un singur bloc. Înălțimea totală este de 135 cm. Dimensiunile bazei: lățimea de 51 cm, grosimea de 36 cm; în partea superioară are lățimea de 50 cm, iar grosimea de 30 cm; la mijloc lățimea 35 cm și grosimea 28 cm.

Partea superioară a sculpturii este prevăzută cu un capitel ionic înalt de 30 cm, iar corpul capitelului este ornamentat cu trei linii verticale și paralele numai pe latura din față, una la mijloc, iar celelalte două pornesc din partea interioară a volutelor. Deasupra capitelului, la marginea laturii posterioare sînt două scobituri, dovedind că monumentul a fost prins de un perete cu ajutorul unor scoabe din fier. Monumentul a fost făcut pentru a fi privit numai din trei părți (fig. 1a-c).

Este un monument funerar în formă de trunchi de piramidă arcuită, a cărei arcuire a muchiilor pleacă chiar de la bază și se termină la marginea inferioară a capitelului. Marginile monumentului sînt marcate de o bordură în relief foarte îngustă, în cea mai mare parte distrusă, din care se mai păstrează urme doar în partea de jos a sculpturii. Acest tip de monumente funerare a fost studiat după formă și utilizare și el se adaugă judiciosului repertoriu alcătuit de H. Daicoviciu².

a) Pe latura centrală a monumentului este sculptat un delfin cu capul în jos, spre dreapta, cu coada unduind. Gura este marcată prin două linii adîncite, ochiul bine reliefat, precum și cele cinci aripioare dintre

¹ Strada Aroneanu este situată la poalele versantului estic al dealului „Cetate”, deal pe care a fost situat castrul legiunii a V-a Macedonica.

² H. Daicoviciu, *Apulum*, 7, 1968, I, p. 333—352.

care cea de deasupra capului este mai mare³. Coadă delfinului este întretăiată de un *trident*, a cărei coadă în partea de jos este acoperită de capul acestuia.

b) Pe latura din dreapta este sculptat un *cantaros*⁴, înalt de 32 cm, din care iese un vrej de iederă cu cinci frunze. Vasul este ornamentat în partea superioară cu linii adâncite și paralele, iar la mijloc tot cu linii adâncite dar în formă de zig-zag.

c) Latura stângă este ornamentată cu un vrej de viță de vie cu frunze și ciorchine de struguri⁵.

Monumentul sculptural în formă de trunchi de piramidă arcuită, este primul de acest fel descoperit la Potaissa⁶. El îmbogățește repertoriul amintit mai sus, care pînă acum însumează 23 piese și ridică numărul celor de proveniență certă la 14 exemplare⁷.

UN COURONNEMENT D'AUTEL FUNÉRAIRE DÉCOUVERT À POTAISSA

RÉSUMÉ

La pièce, qui se trouve maintenant dans la collection du Musée d'histoire de Turda, Nr. 2780, représente un monument funéraire découvert dans la ville même de Turda en 1936.

C'est un monument du type en tronc de pyramide avec les bords courbés, dont le répertoire H. Daicoviciu contient déjà 23 pièces. Des descriptions et des dimensions complètent les photos.

EXPLICATION DES FIGURES

Fig. 1. a, b, c, Un couronnement d'autel funéraire découvert à Potaissa.

³ *Ibidem*, nr. 1, pl. 5/1; nr. 14, pl. 5/5.

⁴ *Ibidem*, nr. 1, pl. 1/2; nr. 3, pl. 2/2.

⁵ *Ibidem*, nr. 4, pl. 2/5.

⁶ Locul descoperirii se află în imediata apropiere a fostului cartier antic al meșteșugarilor pietrari și olari. Pentru aceasta vezi I. Mitrofan, *ActaMN*, 6, 1969, p. 517—523.

⁷ Constantin Pop, *Apulum*, 9, p. 372, nota 7.




Fig. 1. Potaissa. Coronament funerar în formă de trunchi de piramidă arcuită.

O ȘTAMPILĂ DE BRONZ DE LA PĂCUIUL LUI SOARE

DE

SILVIA BARASCHI

În campania de săpături arheologice a anului 1971 în cetatea bizantină din insula Păcuiul lui Soare¹ a fost descoperită o piesă din bronz a cărei prezentare constituie obiectul notei de față².

Piesa este foarte bine conservată, astfel că unele detalii de lucru se disting clar. Este alcătuită dintr-o plăcuță de formă alungită, cu marginea reliefată, înaltă de 5 mm, avînd unul din capete oarecum rotunjit iar celălalt ascuțit. În cîmpul interior se află trei litere în relief, de aceeași înălțime ca și marginea. De o parte și de alta a capătului ascuțit, în plan orizontal, sînt dispuse două torți mici. Grosimea lor, ca și a literelor și a marginii, variază între 1—3 mm. Pe spatele plăcuței a fost lipită prin sudare o tortiță înaltă de 6 mm și lată de 3,5 mm. Alături de ea se află un orificiu mic care coincide cu interiorul uneia din litere; spre capătul ascuțit plăcuța este prevăzută cu un al doilea orificiu, asemănător cu primul. Lungimea întregii piese este de 4 cm iar lățimea maximă, în zona celor două tortițe atinge 2 cm. A fost confecționată cu ajutorul unui tipar în care s-a turnat metalul topit; conturul său sugerează în ansamblu forma unei amfore (fig. 1 și 2).

Fără îndoială piesa reprezintă negativul unei ștampile prin a cărui imprimare într-un material cu o anumită plasticitate, cum e, de pildă, lutul³, rezulta o ștampilă englică⁴. Aceasta ar fi putut aparține unui meșter olar.

¹ Bibliografia completă la Petre Diaconu, Dumitru Vâlceanu, *Păcuiul lui Soare, Cetatea bizantină*, vol. I, București, 1972.

² Piesa a fost găsită în secțiunea IV, de către Dumitru Vâlceanu care ne-a cedat-o spre publicare.

³ Cele două orificii cu care a fost înzestrată piesa ar fi putut avea un rol funcțional; este posibil ca prin ele să fi „respirat” pasta în momentul aplicării ștampilei.

⁴ Majoritatea ștampilelor publicate și deci cunoscute de noi sînt executate astfel încît literele sau semnele apar reliefate într-un cîmp adîncit față de suprafața vasului. Par a face excepție două din cele descoperite la Dinogetia (vezi I. Barnea, *Dinogetia*, I, București, 1967, p. 252, fig. 154/10, 11).

Piesa a fost găsită într-un nivel feudal timpuriu, databil către mijlocul secolului al XI-lea⁵. Se apreciază că la această vreme cetatea de la Păcuilui lui Soare, pierzându-și caracterul strict militar din veacul al X-lea, avea deja un caracter civil pronunțat⁶. Materialul ceramic corespunzător acestui nivel medieval, existent și în alte complexe arheologice de la Dunărea de Jos, este bine cunoscut. Astfel, se știe că dintre categoriile ceramice aparținând primei jumătăți a secolului al XI-lea, doar amforele sînt uneori șampilate⁷. Tipul frecvent întîlnit în toate așezările din această perioadă este reprezentat de amforele sferoidale⁸. Foarte adesea acestea poartă pe umăr, cite o dată și pe toartă, sau numai pe toartă, ștampele conștînd din monograme, litere, ori simple semne, înscrise într-un cartuș de formă dreptunghiulară, pătrată, circulară etc⁹. Ținînd seama de această realitate, precum și de forma sugerată de conturul ștampei, presupunem că ea a servit la marcarea amforelor.

O asemenea interpretare poate fi susținută și de analogia prezentată de o altă șampilă, descoperită tot la Păcuilui lui Soare, în 1958¹⁰. Aceasta este imprimată pe un fragment de amforă sferoidală și se înfățișează sub forma unui cartuș alungit, ușor ascuțit la un capăt; în partea opusă, șampilă a fost mai slab imprimată și de aceea nu i se poate distinge clar conturul. În cîmpul interior se găsesc, dispuse longitudinal, trei semne, ultimul dintre ele fiind afectat de imprimarea mai slabă (fig. 3/a).

Legenda ștampei-negativ descoperite în 1971 este alcătuită¹ de asemenea din trei litere, dispuse în același mod. Pozitivul (obținut prin

⁵ Dealtfel, după cum ne asigură prof. I. Barnea și prof. D. Tudor, caracterul epigrafic al textului nu contravine unei asemenea datări.

⁶ Vezi Petre Diaconu, Pontica, 3, 1970, p. 287.

⁷ Aceste ștampe nu au nici o legătură, din punct de vedere al tehnicii de execuție, cu mărcile de olar proprii vaselor din cultura Dridu.

⁸ Alături de amforele sferoidale, în complexele datate în prima parte și către mijlocul secolului al XI-lea apar și amfore cu torțile supranălțate avînd un „guler” pe marginea gurii în formă de pilnie (vezi I. Barnea, SCIV, 5, 1954, 3-4, p. 514-518, fig. 1/1; 3/1; idem, Materiale, 6, 1959, p. 905-907, fig. 2/1; 3/1; idem, *Dinogetia*, I, București, 1967, p. 249-259 și fig. 154/1; 159/1; idem, *Din istoria Dobrogei*, III, București, 1971, p. 261-266; Gr. Florescu, Radu Florescu, Petre Diaconu, *Capidava*, I, București, 1958, p. 209; Petre Diaconu, Materiale, 6, 1959, p. 659; R. Demangel și E. Mamboury, *Le quartier des Manges et la première région de Constantinople*, Paris, 1939, p. 148-149; I. Țîngova, *Izvestija-Sofia*, 22, 1959, p. 250, fig. 5 și p. 256, fig. 10; A. L. Iacobson, SA, 15, 1951, p. 335-339 și fig. 6/27, 28, fig. 10/33, 34; idem, MIA, 63, 1959, p. 306-316; S.A. Pletneva, MIA, 75, 1959, p. 243-244; idem, *Keramika i steklo drevnei Tmularacani*, Moscova, 1963, p. 53.

⁹ Vezi I. Barnea, SCIV, 5, 1954, 3-4, p. 514; idem, *Dinogetia*, I, p. 251 și fig. 154/2-14; idem, *Din istoria Dobrogei*, III, p. 262 și fig. 86/2-14; Petre Diaconu, Materiale, 7, 1959, p. 603, fig. 5/1, 2; idem, *Dacia*, N.S., 5, 1961, p. 497, fig. 9/1, 2; R. Demangel și E. Mamboury, *op. cit.*, p. 150, fig. 200/42-44 și p. 151, fig. 201/49-53, 55-58, 62-63, 93-96; I. Țîngova, *op. cit.*, p. 252, fig. 7; A. L. Iacobson, MIA, 17, 1950, p. 162, fig. 106. Aceleași ștampe sînt publicate în SA, 15, 1951, p. 336, fig. 7/1-2, unde sînt datate în secolul al X-lea și în MIA, 63, 1959, p. 316, fig. 170, aici fiind datate în secolele IX-X; S.A. Pletneva, MIA, 75, p. 244, fig. 30. Amforele piriforme cu „guler”, contemporane cu cele sferoidale poartă și ele uneori mărci de olar sau de atelier dar acestea au fost tratate cu vopsea roșie, neagră sau chiar albă (vezi R. Demangel și E. Mamboury, *op. cit.* p. 148 și p. 150, fig. 200/1-41, 46-47; p. 151, fig. 201/65-92; I. Barnea *Dinogetia*, I, p. 259 și p. 265, fig. 162/2). Amforele cu torțile supranălțate și gura îngroșată prezintă numai sem zgliriate în pasta arsă, fiind dealtfel datate într-o perioadă mai tîrzie (vezi bibliografia citată în nota de față și Petre Diaconu, *Dacia*, N.S., 16, 1972, p. 322).

¹⁰ Petre Diaconu, Materiale, 7, 1959, p. 603, fig. 5/2; idem, *Dacia*, N.S., 5, 1961, p. 497, fig. 9/2.

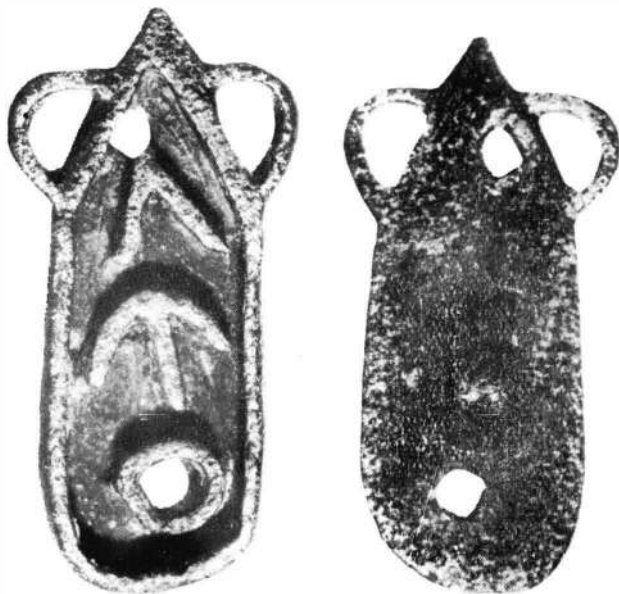


Fig. 1. Păcuil lui Soare. Ștampilă de bronz.

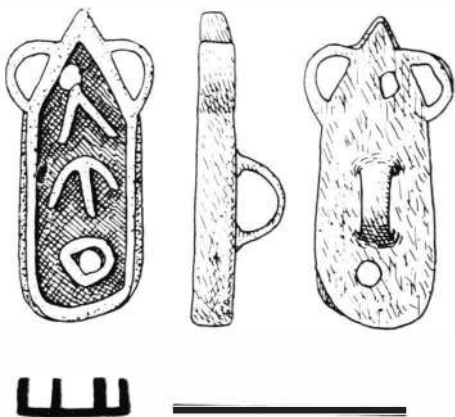


Fig. 2. Ștampilă de bronz (desen, mărime naturală).



a



b

Fig. 3. Păcuil lui Soare. a) fragment al unei amfore sferoidale ștampilată; b) ștampila descoperită în 1971, imprimată în plastilină

imprimarea în plastilină, fig. 3/b), pare să redea prin literele ΓΞΘ forma prescurtată a numelui ΓΕΩΡΓΙΟΣ¹¹. Prin analogie cu situații similare¹² presupunem că acesta era numele meșterului olar. Nu putem totuși depăși etapa supozițiilor deoarece unele elemente, ca de pildă poziția primei litere sau înlocuirea lui ω cu o, sînt de natură să impună rezerve. Considerăm că, indiferent de interpretarea dată celor trei litere, rostul — de ștampilă — al piesei, rămîne același.

Prezența sa într-un nivel medieval timpuriu al așezării ce s-a dezvoltat la adăpostul puternicelor ziduri construite de bizantini, poate fi pusă în legătură cu eventuala existență a unui atelier în care se lucrau amfore¹³. Dealtfel, unii cercetători apreciază că anumite forme ceramice caracteristice atelierelor bizantine au fost produse și în Dobrogea. Referindu-se strict la categoria amforelor I. Barnea consideră că nu este deloc exclusă o „producție paristrieană”¹⁴, iar cercetătoarea bulgară I. Čangova, vorbind despre amforele din Bulgaria, emite o opinie asemănătoare¹⁵. Afirmatia lui I. Barnea are însă în vedere numai exemplarele executate într-o tehnică mai puțin bună și, în orice caz, neștampilate. Credem că descoperirea ștampilei-negativ de la Păcuiul lui Soare poate modifica și mai mult perspectiva pe care o avem astăzi asupra locului de proveniență al amforelor sau, mai exact, a unora dintre ele. Totuși, pînă la surprinderea indiscutabilă și a altor elemente (materialul ceramic reprezentat de amfore nu a fost prelucrat integral iar cercetarea așezării nu este epuizată) desigur că rămînem încă în domeniul ipotezelor.

Oricum, socotim că trebuie menționat, în încheiere, faptul că această piesă se încadrează într-o grupă restrînsă de obiecte, descoperite în aceeași așezare, decamdată unice¹⁶.

A BRONZE STAMP FROM PĂCUIUL LUI SOARE

ABSTRACT

In the Byzantine fortress from the Păcuiul lui Soare island a bronze piece formed of a small plate with an edge 5 mm high and an ear on its back was discovered in 1971. There is a text on the inside field consisting of three letters (figs. 1 and 2).

¹¹ Este mult mai puțin probabil ca cele trei litere să reprezinte prescurtarea numelui¹ de AEON.

¹² A.L. Jacobson, MIA, 17, 1950, p. 162, fig. 106. Aceeași ștampilă apare în MIA, 63, p. 316, fig. 170/1 precum și în SA, 15, p. 336, fig. 7/1. Se pare însă că în acest caz este vorba de o greșală în confecționarea tiparului care conține pozitivul, ștampila imprimîndu-se astfel în negativ. Pentru comparație vezi alte prescurtări ale aceluiași nume în R. Demangel și E. Mamboury, *op. cit.*, p. 150, fig. 200/14, 28 și în *Dinogelia*, I, p. 263, fig. 161/13.

¹³ Pînă în 1971 la Păcuiul lui Soare nu s-a găsit nici un indiciu despre vreun atelier de olărie databil în veacurile X—XI (vezi Petre Diaconu, D. Vâlceanu în monografia *Păcuiul lui Soare*, p. 121, 165).

¹⁴ I. Barnea în *Dinogelia*, I, p. 257; idem, în *Din istoria Dobrogei*, III, p. 265.

¹⁵ I. Čangova, *op. cit.*, p. 254.

¹⁶ Cîntarele de bronz pentru verificarea hiperperilor (vezi Petre Diaconu, Pontica, 3, p. 290—291), sigiliul împăratului Alexe I Comnenul (idem, SCN, 4, 1968, p. 249—250), unica monedă de argint cu legenda în limba greacă de la Gheorghe Terter I (idem, Arheogigija-Sofia, 1962, 2, 4, p. 49 = SCIV, 15, 1964, 1, p. 145—146, fig. 3)

The piece is considered to be a stamp for amphoras, and the text an abbreviation of the name ΓΕΩΡΓΙΟΣ. The discovery of this stamp leads to the assumption that there was a potter's workshop in the first part of the 11th century.

THE EXPLANATION OF THE FIGURES

Fig. 1. Păcuiul lui Soare. Bronze stamp.

Fig. 2. Bronze stamp (drawing, full-size).

Fig. 3. Păcuiul lui Soare: a) fragment of a stamped spheroidal amphora; b) the stamp discovered in 1971, imprinted on a piece of plasticine.

FRIEDRICH-WILHELM von HASE, *Die Trensen der Früheisenzeit in Italien*, PBF, XVI, 1; editura C.H. Beck, München, 1969, 63 p. cu figuri în text și indici, 22 planșe și o hartă a descoperirilor.

Lucrarea de față — prima apărută în colecția PBF de sub îngrijirea lui H. Müller-Karpe — tratează monografic 279 de zăbale (întregi și fragmentare) din Hallstatt-ul timpuriu din Italia mijlocie și nordică (în sudul Italiei nu au fost încă descoperite asemenea piese). Marea majoritate a exemplarelor provin din morminte, foarte rar din depozite și nici una din așezări. Starea descoperirilor și a cercetării, prezentată în capitolul introductiv, pune în lumină sărăcia de informații asupra majorității situațiilor arheologice în care apar obiectele aici cercetate: săpături vechi, contextul descoperirii de multe ori neasigurat, lipsă de planuri ale necropolelor etc. Deoarece centrul de greutate al studiului lui von Hase este în mod inevitabil tipologia, lucrarea nu poate satisface pe cei interesați în semnificația funcțională a zăbalelor în cimitire, a concluziilor de ordin social ce s-ar desprinde din aceasta etc. Tipologia a fost făcută după forma psaliilor. Autorul distinge psalii intruchipind un cal stilizat (tipurile Veji, Tarquinia, Bologna, Vetulonia, Volterra și Cerveteri), psalii ca o barcă ornitomorfă (tipurile Tarquinia și Capodimonte), în formă de placă dreptunghiulară (tip Vetulonia), psalii-bară, arcuite la unul sau la ambele capete (tip Bologna), psalii semilunare (tipurile Bologna, Ronzano și Romagnoli), psalii bi- sau triinelare (tipurile Veji, Tarquinia și Vetulonia) și psalii cu buton. Este evident — și ne miră faptul că autorul n-a spus-o explicit — că psaliile semilunare sînt o repre-

zentare schematizată a bărcii ornitomorfe. De aceeași familie se leagă și exemplarele avînd capetele semilunii (respectiv „bărcii”) modelate în formă de capete de cai, mai mult sau mai puțin stilizate. Această ultimă categorie, ilustrată pe pl. 21 și 22, este doar amintită în text, la sfîrșitul prezentării tipologice (p. 40, cu referință la p. 24, unde însă nu se dau suficiente lămuriri). În lipsa unor explicații satisfăcătoare, subzistă impresia că acest tip de zăbale a fost „uitat” și introdus ulterior în lucrare.

Scăderea principală a lucrării, remarcată și de alți recenzenți, este că autorul nu și-a desenat piesele respective, ilustrația publicată fiind realizată la Frankfurt pe baza fotografiilor autorului. Cum o remarcă însuși v. Hase în prefața lucrării, acest procedeu a avut ca urmare unele neconcordanțe în reprezentarea dimensiunilor pieselor, care, teoretic, au fost ilustrate la 1 : 3.

Majoritatea zăbalelor din lucrarea recenzată se datează, prin contextul bogat în care au fost descoperite, în sec. IX—VII î. e. n. (respectiv perioadele II și III după Müller-Karpe). Psaliile în formă de barcă ornitomorfă (tip Tarquinia) ar putea fi cele mai vechi (din perioada I).

Atît psaliile în formă de cal, cît și cele rectangulare sau cele triinelare cu reprezentări antropomorfe (tip Vetulonia) au analogii cu psalii din Luristan și Asiria. Autorul relevă și ilustrează aceste asemănări, nu le discută însă în detaliu, mulțumindu-se cu trîmterile

bibliografice. Se desprinde totuși părerea că unele tipuri de psalii italiene au fost lucrate după prototipuri orientale (v. Hase atrage atenția că piesele de acest soi s-au descoperit mai cu seamă în apropierea mării, sugerînd astfel ideea relațiilor pe calea apei cu ariile îndepărtate). Deși zăbalele orientale nu sînt date precis, ele sînt, în linii mari, contemporane celor italiene.

În general tipurile de zăbale italiene se răsîndesc pe o zonă restrînsă în preajma centrelor de producție. Doar psaliile cu buton (de fapt cu cîrligul de prins hățurile în formă de S terminat cu un buton) sînt considerate de origine est-europeană. Ele apar doar în contexte ale fazei Este III (sec. VIII î. e. n.). Aș atrage totuși atenția asupra unei categorii de atîrnători din Europa de SE, modelate în formă de cap de „pasăre” și care serveau ca piese de decor la harnașament (vezi piesele de la Ghidici-Dolj și răsîndirea lor, la A. Oancea, SCIV, 23, 1972, 4, p. 546 și nota 47 la p. 548). Ele sînt modelate întocmai precum capetele cailor de pe zăbalele de tip Veji sau Tarquinia. De remarcat că și pe multe psalii italiene apar reprezentări ornitomorfe, uneori asociate cu cele ecvestre (tipurile Vetulonia, Volterra etc., pl. 3, 4); același lucru despre psaliile în formă de barcă cu capetele terminate, cînd de reprezentări de cai, cînd de păsări (pl. 6/62—64 și 22). Este deci de presupus un anumit sincretism între reprezentările de cai și de păsări în simbolică vremii (vezi carele solare trase de păsări, care au de fapt funcție de cai înaripați). Cred că forma atîrnătoarelor de tip Ghidici — a căror datare, sec. VIII—VII î. e. n.,

este foarte apropiată de cea a zăbalelor italiene — nu este cu totul străină de reprezentările ecvestre din cercul cultural italian.

În capitolul de încheiere v. Hase discută funcția zăbalelor. În cimitire, mormintele conținînd zăbale sînt rare (raportul este 1:50 pînă la 1:200). Autorul presupune că aceste morminte aparțineau unor oameni de vază. După inventarul funerar aceștia puteau fi, în unele cazuri, și de sex feminin. De remarcat că la Este apare cite o singură zăbală într-un mormînt, în timp ce în celelalte cimitire (mai ales în perioadele mai vechi) apar mereu cite două sau patru zăbale într-un mormînt. De aici ipoteza că în primul caz avem de-a face cu morminte de călăreți, iar în al doilea cu morminte cu car. Se cunosc însă și tipuri de care trase de un singur cal, reprezentate ca atare pe situla de la Vače. Autorul îmbrățișează ipoteza lui J. M. Blázquez Martínez (Ampurias, 19—20, 1957—1958, p. 49) potrivit căreia prezența zăbalelor în morminte este în legătură cu credința călătoriei dincolo de moarte într-un car cu două roți, însoțit de un demon. Credința este atestată în Etruria în sec. IV î. e. n. dar are probabil rădăcini mult mai vechi. Unele reprezentări de pe stele funerare din sec. VII—VI sugerează răsîndirea ei mai largă în Hallstatt-ul timpuriu.

Lucrarea lui v. Hase, în ciuda unor lipsuri, este binevenită prin prezentarea aproape exhaustivă a unui interesant material, pînă acum destul de greu accesibil în publicații disparate, sau chiar inedit.

A. Vulpe

ASTRID BÖHME, *Die Fibeln der Kastelle Saalburg und Zugmantel*, Sonderdruck aus dem Saalburg—Jahrbuch, XXIX, 1972, Verlag Walter de Gruyter, Berlin — New York, 112 p + 6 ilustrații în text + 37 planșe.

Așa cum arată titlul cărții, Astrid Böhme (Mainz) și-a propus să prezinte în întregime și în detaliu toate fibulele descoperite în cele două castre Saalburg și Zugmantel din R. F. Germania. Aceste două castre sînt printre

obiectivele arheologice la care cercetările sistematice au început aproape cu un secol înainte și deci numărul podoabelor descoperite este mare (1 233 în total). Printre altele vreau să amintesc că fortificația de la Saal-

bibliografice. Se desprinde totuși părerea că unele tipuri de psalii italiene au fost lucrate după prototipuri orientale (v. Hase atrage atenția că piesele de acest soi s-au descoperit mai cu seamă în apropierea mării, sugerînd astfel ideea relațiilor pe calea apei cu ariile îndepărtate). Deși zăbalele orientale nu sînt date precis, ele sînt, în linii mari, contemporane celor italiene.

În general tipurile de zăbale italiene se răsîndesc pe o zonă restrînsă în preajma centrelor de producție. Doar psaliile cu buton (de fapt cu cîrligul de prins hățurile în formă de S terminat cu un buton) sînt considerate de origine est-europeană. Ele apar doar în contexte ale fazei Este III (sec. VIII î. e. n.). Aș atrage totuși atenția asupra unei categorii de atîrnători din Europa de SE, modelate în formă de cap de „pasăre” și care serveau ca piese de decor la harnașament (vezi piesele de la Ghidici-Dolj și răsîndirea lor, la A. Oancea, SCIV, 23, 1972, 4, p. 546 și nota 47 la p. 548). Ele sînt modelate întocmai precum capetele cailor de pe zăbalele de tip Veji sau Tarquinia. De remarcat că și pe multe psalii italiene apar reprezentări ornitomorfe, uneori asociate cu cele ecvestre (tipurile Vetulonia, Volterra etc., pl. 3, 4); același lucru despre psaliile în formă de barcă cu capetele terminate, cînd de reprezentări de cai, cînd de păsări (pl. 6/62—64 și 22). Este deci de presupus un anumit sincretism între reprezentările de cai și de păsări în simbolică vremii (vezi carele solare trase de păsări, care au de fapt funcție de cai înaripați). Cred că forma atîrnătoarelor de tip Ghidici — a căror datare, sec. VIII—VII î. e. n.,

este foarte apropiată de cea a zăbalelor italiene — nu este cu totul străină de reprezentările ecvestre din cercul cultural italian.

În capitolul de încheiere v. Hase discută funcția zăbalelor. În cimitire, mormintele conținînd zăbale sînt rare (raportul este 1:50 pînă la 1:200). Autorul presupune că aceste morminte aparțineau unor oameni de vază. După inventarul funerar aceștia puteau fi, în unele cazuri, și de sex feminin. De remarcat că la Este apare cite o singură zăbală într-un mormînt, în timp ce în celelalte cimitire (mai ales în perioadele mai vechi) apar mereu cite două sau patru zăbale într-un mormînt. De aici ipoteza că în primul caz avem de-a face cu morminte de călăreți, iar în al doilea cu morminte cu car. Se cunosc însă și tipuri de care trase de un singur cal, reprezentate ca atare pe situla de la Vače. Autorul îmbrățișează ipoteza lui J. M. Blázquez Martínez (Ampurias, 19—20, 1957—1958, p. 49) potrivit căreia prezența zăbalelor în morminte este în legătură cu credința călătoriei dincolo de moarte într-un car cu două roți, însoțit de un demon. Credința este atestată în Etruria în sec. IV î. e. n. dar are probabil rădăcini mult mai vechi. Unele reprezentări de pe stele funerare din sec. VII—VI sugerează răsîndirea ei mai largă în Hallstatt-ul timpuriu.

Lucrarea lui v. Hase, în ciuda unor lipsuri, este binevenită prin prezentarea aproape exhaustivă a unui interesant material, pînă acum destul de greu accesibil în publicații disparate, sau chiar inedit.

A. Vulpe

ASTRID BÖHME, *Die Fibeln der Kastelle Saalburg und Zugmantel*, Sonderdruck aus dem Saalburg—Jahrbuch, XXIX, 1972, Verlag Walter de Gruyter, Berlin — New York, 112 p + 6 ilustrații în text + 37 planșe.

Așa cum arată titlul cărții, Astrid Böhme (Mainz) și-a propus să prezinte în întregime și în detaliu toate fibulele descoperite în cele două caste Saalburg și Zugmantel din R. F. Germania. Aceste două caste sînt printre

obiectivele arheologice la care cercetările sistematice au început aproape cu un secol înainte și deci numărul podoabelor descoperite este mare (1 233 în total). Printre altele vreau să amintesc că fortificația de la Saal-

burg a fost reconstituită în cea mai mare parte, fiind unul dintre cele mai mari muzee în aer liber de acest gen din Europa. Importanța cunoașterii fibulelor ca elemente relativ sigure de datare este recunoscută astăzi în general de arheologi și istorici. De aceea cartea este interesantă nu numai pentru datarea sau mai bine zis precizarea datărilor la cele două castre, ci și pe plan general al istoriei Imperiului roman. Fibulele pot arăta, la un moment dat, și intensitatea vieții într-un anumit punct arheologic.

Prezentarea sumarului lucrării este necesară pentru a putea înțelege atât metoda de lucru cit și, mai ales, argumentația autoarei.

Cuvntul înainte (p. 3) prezintă lucrarea. Urmează câteva explicații în legătură cu metoda de lucru :

I. *Introducerea* (p. 6) cuprinde câteva păreri ale autoarei în legătură cu scopul și sarcinile lucrării și fixează limitele cronologice. Toate snt axate pe ideea valorii fibulelor ca element de datare.

II. *Urmează un istoric al cercetării fibulelor* (p. 6—9) mai ales în R. F. Germania, dar și în alte țări ale Europei; bibliografia care completează acest istoric prezintă lucrările despre fibule pe provincii și țări în funcție de două mari perioade : înainte de constituirea limesului și în perioada de funcționare a lui. O atenție deosebită se acordă studiilor în legătură cu *Emailfibeln*.

III. *O privire asupra istoriei celor două castre* (p. 9—10) prezintă foarte pe scurt „istoricul” fiecărui castru în parte, arătând data construcției inițiale a lor la sfârșitul secolului I e. n. (90) și pierderea lor prin anii 259/260. În acest răstimp ambele castre au suferit numeroase transformări, completări și refaceri. Snt menționate și garnizoanele.

IV. *Tipologia și cronologia fibulelor* (p. 10—47). Snt prezentate 51 de tipuri de fibule aranjate pe trei forme principale (vom folosi terminologia germană care s-a impus în literatura de specialitate) : A. *Bügelfibeln* (p. 10—35) care cuprinde 40 de tipuri ; B. *Platten und Scherbfibeln* (p. 36—46) care cuprinde nouă tipuri ; C. *Ringfibeln* (p. 46—47) care cuprinde numai două tipuri de fibule. Tipurile fibulelor snt prezentate cronologic, descrise,

date, snt indicate relațiile cu alte tipuri ; se face la fiecare tip raportul numeric al descoperirilor între cele două castre. Ilustrațiile în text de la acest capitol cuprind fie analogii pentru fibule, fie prezintă unele tipuri cu hărtă de răspndire conform bibliografiei. Capitolul se încheie cu lista tuturor tipurilor de fibule prezentate.

V. *Purtătorii fibulelor și modul în care se poartă* (p. 47). Autoarea stabilește ce forme și ce tipuri de fibule se purtau pe sexe, argumentând acest fapt și pe baza monumentelor figurative.

VI. *Ateliere de producție* (p. 47—51). Discutnd problemele în legătură cu locul de producție a fibulelor autoarea arată că fibulele descoperite în cele două castre se împart în : unicate, fibule tipice zonei germano-retice, fibule de tip comun în imperiu. Pe această bază autoarea încearcă să definească și locurile de producție. La sfârșitul capitolului fibulele snt împărțite în cinci categorii : fibule comune întregului imperiu, fibule provinciale, fibule provinciale dezvoltate din tipuri romane, fibule de tradiție locală și *Emailfibeln*. Ilustrația prezintă tipurile analoge din alte zone ale limesului imperial.

VII. *Concluziile* (p. 51—55) prezintă și analizează cronologic și pe tipuri fibulele pe trei grupe : înainte de constituirea limesului, fibule din perioada limesului și fibule datnd după căderea limesului.

VIII. *Prescurtări bibliografice* (p. 55).

IX. *Listă a descoperirilor de fibule după tipuri, pe țări (aranjate de la vest spre est) și locuri de descoperire cu toată bibliografia* (p. 56—59).

X. *Catalog al fibulelor de la Saalburg și Zugmantel* (p. 70—112) după următorul model : numărul de ordine corespunde cu numărul de pe planșă, tipul, castrul, locul de descoperire, inventar, la cele inedite detalii tehnice, bibliografia.

Pe 31 de planșe snt prezentate cele 1 233 fibule de la Saalburg și Zugmantel la scara 2/3. Fiecare planșă are la subsol indicația numerelor care corespund fiecărui castru. Un număr de șase planșe snt hărți de răspndire ale unor anumite tipuri de fibule.

Desigur, am prezentat lucrarea cercetătoarei A. Böhme pentru că rezultatele ei sînt în strînsă legătură cu problemele pe care le ridică cercetarea aceluiași tipuri de piese din castelele Daciei romane. Bineînțeles că, în stadiul actual al cercetării, numărul fibulelor descoperite la noi nu se ridică la o cifră cu care să se poată opera. Cercetarea sistematică însă a castrelor ca și a altor așezări romane, care a început acum 25 de ani și se menține la un ritm înalt, face ca acest număr să crească cu repeziciune și necesită din timp pregătirea pentru un studiu al lor.

Sînt însă de făcut, de subliniat, mai ales câteva lucruri din cartea prezentată. Este ciudat și ne vine greu să credem că un specialist poate categorisi fibulele din Muzeul de istorie al Republicii Socialiste România cu loc de descoperire „necunoscut” în ciuda afirmației bibliografice: Dacia, 9—10, 1941—1944, p. 485. „... wurden auch diese Fibeln in Alt-Rumänien (vor 1918) un zwar wahrscheinlich grösseren Teil in der kleinen Walachei (Oltenien) gefunden”. Același lucru și în aceeași termeni este specificat foarte clar și în Dacia 5—6, 1935—1936, p. 239. Și mai greu ne vine să credem (și nu putem admite) că exponatele din Muzeul de istorie al Republicii Socialiste România pot să fie trecute în lista pe țări o dată la Ungaria (p. 58, nr. 18) și încă de două ori același Muzeu de istorie al Republicii Socialiste România este menționat la Austria (p. 60, nr. 16 și p. 61, nr. 12). Dealtfel la p. 58, nr. 18 s-a strecurat și o greșeală: este citată revista Dacia, 5—6, 1935—1936, cu paginile 493 și figura 5/46, paginație care aparține numărului 9—10, al aceleiași reviste. Căci Dacia, 5—6, 1935—1936, nu are decît 452 de pagini. Cu atît mai mult ne miră o asemenea eroare cu cît un autor care studiază o problemă a Imperiului roman, un specialist deci, ar trebui să știe

că teritoriul actual al României cuprinde în întregime aproape Dacia romană și o bună parte din Moesia Inferior. Or atunci se putea presupune că într-un muzeu din România, fibulele ca și alte obiecte trebuiau să fi ajuns fie din Dacia, cum de fapt se și specifică în bibliografie, ori cel puțin din Moesia Inferior. Nu este nici prima, nici cea mai gravă confuzie de acest gen dar este timpul să se pună capăt unor astfel de confuzii.

A. Böhme prezintă în lucrarea sa în chip argumentat modul în care aceste podoabe (fibulele) pot în ultimă instanță, prin caracteristicile lor, să completeze aspectul arheologic și istoric al unor probleme nu de puține ori importante. Se dovedește concret, deși explicațiile capitoului de concluzii sînt destul de lacunare, cît de mult poate contribui o anumită categorie de material arheologic (aici fibulele), tratată monografic să dateze sau să precizeze începutul și sfîrșitul ca și alte etape ale vieții unui anumit punct arheologic. Ceea ce ni se pare o scăpare, deși poate că autoarea nu a avut în vedere faptul, este că în cadrul fiecărui tip nu se face o datare mai restrînsă cronologică. Ar fi fost foarte important acest lucru și pentru tipul de fibulă ca atare și pentru datările generale, căci stabilindu-se începutul, perioada maximă de răsplîndire și sfîrșitul unui anumit tip de fibulă, precizările cronologice ar fi fost mult mai importante.

Sublinierea însă a existenței și mai ales a posibilității scoaterii la iveală a fondului autohton sau a influenței lui și pe această cale este un rezultat de seamă care ne poate fi și nouă de folos. Alături de acestea, metoda de lucru și sistemul de prezentare fac din cartea cercetătoarei A. Böhme un bun și demn de luat exemplu.

N. Gudea

F. AUDOUZE și J.-C. COURTOIS, *Les épingles du Sud-Est de la France*, PBF, XIII, 1; editura C.H. Beck, München, 1970, 74 p. (incl. indici) și 30 planșe cu o hartă a descoperirilor.

De fapt lucrarea tratează doar acele din cinci departamente din SE-ul Franței: Drôme, Isère, Hautes-Alpes, Savoie și Haute-Savoie. Materialului din celelalte departamente provensele li va fi rezervat un volum aparte. Aici se publică 569 de ace, foarte multe plină acum inedite. De remarcat că 460 de ace (aproximativ patru cincimi) provin din așezările lacustre ale bronzului final francez (respectiv Hallstattului timpuriu central-european). Puține piese s-au găsit în depozite (22); și mai puține (15) în morminte. Acele din bronzul timpuriu și mijlociu sînt relativ rar reprezentate. Este vizibilă o dezvoltare considerabilă, atât tipologică, cît și numerică, la sfîrșitul epocii bronzului și în Hallstatt-ul vechi.

Apărută în limba franceză, lucrarea se depărtează în multe privințe de la schema publicațiilor PBF. De asemenea, spre deosebire de lucrări similare, determinarea tipologică este tratată aici la un loc cu cea cronologică. Se fac puține considerații horologice. Dealtfel autorii definesc ei înșiși cartea ca „o lucrare de referință”, nu o monografie.

Pentru a evita anumite repetiții se dă în încheiere o privire succintă asupra inventarului stațiunilor lacustre în care s-au găsit ace. Cartea este însoțită, în afară de indici, de o listă bibliografică a principalelor lucrări consultate. Desenele au fost făcute, în marea lor majoritate, de autori. Sînt ilustrate numai puține complexe cu descoperiri „închise” și acelea exclusiv din ultima perioadă.

Desigur, la unele categorii de obiecte cu o largă răspîndire, cum sînt în cazul de față acele, nu sînt totdeauna posibile monografii zonale iar, cel puțin deocamdată, nici lucrări de ansamblu, care să trateze multe mii de piese de pe teritorii depărtate. O situație similară prezintă secerile, topoarele cu arpioare, culturile etc. Pentru început sînt necesare lucrări cu caracter de catalog, care să preceadă o monografie vastă, fapt de domeniul viitorului mai îndepărtat. Pe această linie a lucrărilor preliminare se înscrie și cartea aici prezentată.

A. Vulpe

LAJOS BALLA, TERÉZIA P. BUOCZ, ZOLTÁN KÁDÁR, ANDRÁS MÓCSY, TIHAMÉR SZENTLÉLEKY, *Die römischen Steindenkmäler von Savaria*, herausgegeben von András Mócsy und Tihamér Szentléleky, Akadémiai Kiadó, Budapest, 1971, 144 p., 191 pl. și trei hărți.

Ne aflăm în fața uneia din cele mai importante colecții de monumente de piatră din Pannonia. Volumul însumează, în afara cata-

logului propriu-zis, patru capitole, dintre care primele trei sînt o prezentare istorică a așezării, după cum urmează: I, T.P. Buocz

F. AUDOUZE și J.-C. COURTOIS, *Les épingles du Sud-Est de la France*, PBF, XIII, 1; editura C.H. Beck, München, 1970, 74 p. (incl. indici) și 30 planșe cu o hartă a descoperirilor.

De fapt lucrarea tratează doar acele din cinci departamente din SE-ul Franței: Drôme, Isère, Hautes-Alpes, Savoie și Haute-Savoie. Materialului din celelalte departamente provensele li va fi rezervat un volum aparte. Aici se publică 569 de ace, foarte multe plnă acum inedite. De remarcat că 460 de ace (aproximativ patru cincimi) provin din așezările lacustre ale bronzului final francez (respectiv Hallstattului timpuriu central-european). Puține piese s-au găsit în depozite (22); și mai puține (15) în morminte. Acele din bronzul timpuriu și mijlociu sînt relativ rar reprezentate. Este vizibilă o dezvoltare considerabilă, atât tipologică, cît și numerică, la sfîrșitul epocii bronzului și în Hallstatt-ul vechi.

Apărută în limba franceză, lucrarea se depărtează în multe privințe de la schema publicațiilor PBF. De asemenea, spre deosebire de lucrări similare, determinarea tipologică este tratată aici la un loc cu cea cronologică. Se fac puține considerații horologice. Dealtfel autorii definesc ei înșiși cartea ca „o lucrare de referință”, nu o monografie.

Pentru a evita anumite repetiții se dă în încheiere o privire succintă asupra inventarului stațiunilor lacustre în care s-au găsit ace. Cartea este însoțită, în afară de indici, de o listă bibliografică a principalelor lucrări consultate. Desenele au fost făcute, în marea lor majoritate, de autori. Sînt ilustrate numai puține complexe cu descoperiri „închise” și acelea exclusiv din ultima perioadă.

Desigur, la unele categorii de obiecte cu o largă răspîndire, cum sînt în cazul de față acele, nu sînt totdeauna posibile monografii zonale iar, cel puțin deocamdată, nici lucrări de ansamblu, care să trateze multe mii de piese de pe teritorii depărtate. O situație similară prezintă secerile, topoarele cu arpioare, culturile etc. Pentru început sînt necesare lucrări cu caracter de catalog, care să preceadă o monografie vastă, fapt de domeniul viitorului mai îndepărtat. Pe această linie a lucrărilor preliminare se înscrie și cartea aici prezentată.

A. Vulpe

LAJOS BALLA, TERÉZIA P. BUOCZ, ZOLTÁN KÁDÁR, ANDRÁS MÓCSY, TIHAMÉR SZENTLÉLEKY, *Die römischen Steindenkmäler von Savaria*, herausgegeben von András Mócsy und Tihamér Szentléleky, Akadémiai Kiadó, Budapest, 1971, 144 p., 191 pl. și trei hărți.

Ne aflăm în fața uneia din cele mai importante colecții de monumente de piatră din Pannonia. Volumul însumează, în afara cata-

logului propriu-zis, patru capitole, dintre care primele trei sînt o prezentare istorică a așezării, după cum urmează: I, T.P. Buocz

semnează prezentarea topografică (p. 15—18); II, viața socială și istoria Savariei de L. Balla (p. 19—36); III, Religia și viața religioasă de L. Balla, cu o contribuție a lui T. Szentlélek privind cultele egiptene (p. 37—45). În al IV-lea capitol (p. 46—78), Z. Kádár se ocupă de sculptură și arta tăierii pietrei, grupând monumentele cercetate în următoarele subcapitole: A) Statui, reliefuri și inscripții (p. 46—75), între care: 1. sculpturile din capitoliu; 2. statui votive și reliefuri; 3. reprezentări votive: portrete imperiale; 4. monumente funerare; 5. inscripții funerare; B) Căile cele mai importante ale evoluției sculpturii în Savaria (p. 75—78). Autorul încearcă să desprindă aici etapele și tipologia artei sculpturale în entitatea din Savaria, ajungând la concluzia că există două perioade de dezvoltare: o fază mai timpurie care ia sfârșit cu războaiele marcomanice și o fază târzie, considerată de la sfârșitul sec. II e. n. Prima începe, din punct de vedere al istoriei artei, cu stilul numit flavian și sfârșește cu acela din vremea lui Hadrian. Al doilea se

leagă de arta tîrzie antoniniană și a Severilor. În genere, conformarea la evoluția italică, posibilă prin situația economică-geografică și socială a Savariei, permite comparația cu evoluția din Italia însăși. Există o artă care imită produsele centrului, fără trăsături provinciale, iar autorul încearcă să așeze limite între aceasta și arta tipic provincială, cu trăsăturile ei locale sau generale pentru provincie.

Materialul cel mai bogat în forme îl oferă plastica funerară ornamentală și figurativă, fapt pentru care acest teren este mai favorabil nuanțării. La limita între secolele I și II autorul observă înflorirea maximă a artei sculpturale din Savaria, când se detașează și influența așa numitului baroc al Flavilor. Pentru a doua perioadă de dezvoltare numită mai sus, mai reprezentative sînt reliefurile din Iseum. Un catalog util și bine ilustrat se adaugă la această monografie alături de folosite pentru cei care studiază arta sculpturală din provinciile dunărene.

Al. Barnea

ERWIN KELLER, *Die spätrömischen Grabfunde in Südbayern, München, 1971, 210 p., 57 pl.*

Lucrarea a apărut sub nr. 14, în colecția *Münchner Beiträge zur Vor- und Frühgeschichte*, îngrijită de prof. Ioachim Werner, fiind al 8-lea volum din seria *Veröffentlichungen der Kommission zur Archäologischen Erforschung des Spätrömischen Raetien* ale Academiei bavareze de științe.

Cercetarea autorului se referă la *Raetia Secunda* și *Noricum*, între căderea limesului (259/260) și evenimentele de care se leagă sfârșitul stăpînirii romane din primii ani ai sec. V în Bavaria. Pe baza prezentării și a observațiilor topografice privind necropolele studiate, a căror amplasare arată că 26 din 48 se situează nemijlocit pe drumurile principale sau în imediata lor apropiere, autorul reface o serie de trasee de drumuri principale sau secundare, pornind tocmai de la dispunerea necropolelor. Materialul descoperit în

necropole (în majoritatea lor nesăpate integral) este grupat în trei mari categorii: 1. inventarul specific din mormintele de bărbați (p. 26—81); 2. inventarul specific din mormintele de femei (p. 81—113); 3. material arheologic independent de sex (p. 114—144). Din materialul arheologic prezentat minuțios și sistematic, remarcăm reluarea, în context general și local, a tipologiei și cronologiei fibulelor „cu capete de ceapă” (*Zwiebelknopffibeln*). Următorul mare capitol privește necropolele și mormintele „ca izvoare pentru istoria așezărilor și pentru cercetarea structurii populației” (p. 145). Se adaugă un capitol consacrat concluziilor generale asupra materialului arheologic și un rezumat privind concluziile istorice, în care autorul se oprește la trei faze de locuire romană tîrzie: 1. de la căderea limesului

semnează prezentarea topografică (p. 15—18); II, viața socială și istoria Savariei de L. Balla (p. 19—36); III, Religia și viața religioasă de L. Balla, cu o contribuție a lui T. Szentlélek privind cultele egiptene (p. 37—45). În al IV-lea capitol (p. 46—78), Z. Kádár se ocupă de sculptură și arta tăierii pietrei, grupând monumentele cercetate în următoarele subcapitole: A) Statui, reliefuri și inscripții (p. 46—75), între care: 1. sculpturile din capitoliu; 2. statui votive și reliefuri; 3. reprezentări votive: portrete imperiale; 4. monumente funerare; 5. inscripții funerare; B) Căile cele mai importante ale evoluției sculpturii în Savaria (p. 75—78). Autorul încearcă să desprindă aici etapele și tipologia artei sculpturale în entitatea din Savaria, ajungând la concluzia că există două perioade de dezvoltare: o fază mai timpurie care ia sfârșit cu războaiele marcomanice și o fază târzie, considerată de la sfârșitul sec. II e. n. Prima începe, din punct de vedere al istoriei artei, cu stilul numit flavian și sfârșește cu acela din vremea lui Hadrian. Al doilea se

leagă de arta târzie antoniniană și a Severilor. În genere, conformarea la evoluția italică, posibilă prin situația economică-geografică și socială a Savariei, permite comparația cu evoluția din Italia însăși. Există o artă care imită produsele centrului, fără trăsături provinciale, iar autorul încearcă să așeze limite între aceasta și arta tipic provincială, cu trăsăturile ei locale sau generale pentru provincie.

Materialul cel mai bogat în forme îl oferă plastica funerară ornamentală și figurativă, fapt pentru care acest teren este mai favorabil nuanțării. La limita între secolele I și II autorul observă înflorirea maximă a artei sculpturale din Savaria, când se detașează și influența așa numitului baroc al Flavilor. Pentru a doua perioadă de dezvoltare numită mai sus, mai reprezentative sînt reliefulurile din Iseum. Un catalog util și bine ilustrat se adaugă la această monografie alături de folosite pentru cei care studiază arta sculpturală din provinciile dunărene.

Al. Barnea

ERWIN KELLER, *Die spätrömischen Grabfunde in Südbayern, München, 1971, 210 p., 57 pl.*

Lucrarea a apărut sub nr. 14, în colecția *Münchner Beiträge zur Vor- und Frühgeschichte*, îngrijită de prof. Joachim Werner, fiind al 8-lea volum din seria *Veröffentlichungen der Kommission zur Archäologischen Erforschung des Spätrömischen Raetien* ale Academiei bavareze de științe.

Cercetarea autorului se referă la *Raetia Secunda* și *Noricum*, între căderea limesului (259/260) și evenimentele de care se leagă sfârșitul stăpînirii romane din primii ani ai sec. V în Bavaria. Pe baza prezentării și a observațiilor topografice privind necropolele studiate, a căror amplasare arată că 26 din 48 se situează nemijlocit pe drumurile principale sau în imediata lor apropiere, autorul reface o serie de trasee de drumuri principale sau secundare, pornind tocmai de la dispunerea necropolelor. Materialul descoperit în

necropole (în majoritatea lor nesăpate integral) este grupat în trei mari categorii: 1. inventarul specific din mormintele de bărbați (p. 26—81); 2. inventarul specific din mormintele de femei (p. 81—113); 3. material arheologic independent de sex (p. 114—144). Din materialul arheologic prezentat minuțios și sistematic, remarcăm reluarea, în context general și local, a tipologiei și cronologiei fibulelor „cu capete de ceapă” (*Zwiebelknopffibeln*). Următorul mare capitol privește necropolele și mormintele „ca izvoare pentru istoria așezărilor și pentru cercetarea structurii populației” (p. 145). Se adaugă un capitol consacrat concluziilor generale asupra materialului arheologic și un rezumat privind concluziile istorice, în care autorul se oprește la trei faze de locuire romană târzie: 1. de la căderea limesului

la consolidarea situației prin Probus și Diocletian (260—circa 280); 2. de la Diocletian pînă la atacul iuthungilor din 357; 3. de la 357 pînă la sfîrșitul stăpînirii romane în Rætia, în jurul anului 400. Ultimul capitol, înaintea listelor și catalogului, apărut în condiții grafice excelente, tratează problema conti-

nuității în Rætia. Autorul prezintă aici sistematic un volum mare de material, într-o lucrare utilă atît prin însăși aducerea la cunoștință a materialului, cu dese referiri la provinciile dunărene, cît și prin prudența exemplară în interpretare.

Al. Barnea

J. W. HAYES, *Late Roman Pottery*, Londra, 1972, 478 p., 23 pl.

Publicat sub egida Școlii Britanice din Roma, prezentul volum vine să acopere o lacună a sistematizărilor de ceramică romană apărute pînă acum. Obiectul principal al lucrării îl constituie ceramica fină uzuală produsă și utilizată în provinciile mediteraneene ale imperiului între sec. II și VII, în special produsele cu slip roșu din factoriile Africii de nord și diversele lor imitații predominante în această perioadă. Accentul principal cade pe zona Mediteranei răsăritene, materialul găsit în săpăturile din Agora ateniană constituind sursa cea mai importantă pentru perioada cuprinsă între mijlocul sec. III e.n. și sfîrșitul sec. V e.n., reprezentată de complexe închise, bine datate, același material fiind o bază utilă și pentru sec. VI e. n.

Pentru perioada mai timpurie (pînă la circa 250 e.n.), *Lamboglia* este sursa de datare cea mai mult utilizată pentru vest, iar pentru sec. VI și VII, descoperirile de la Antiochia, publicate de Waagé. O serie de alte așezări sînt socotite de o importanță specială din punct de vedere cronologic: *Dura-Europos* (Siria), *Emporio* (Chios), *Corint*, *Istanbul*, *Köln*. În Egipt, sec. V și VI sînt bine documentate prin descoperirile recente de la *Abu Mena* și materialul de la *Karanis*.

În afara altor surse, unele foarte recente, autorul utilizează și colecțiile muzeelor din Tuns (Bardo), Carthagina, Leiden, Copenhaga, British Museum, Louvre și Mainz.

După o introducere la care se adaugă și un istoric al cercetării ceramicii romane tîrzii, J. W. Hayes consideră următoarele categorii: II. ceramică africană cu slip roșu (p. 13—299); III. alte produse africane (tripolitană cu slip roșu, p. 300—309); IV. opaițe africane (p. 310—315); V. ceramică Çandarli (p. 316—322); VI. ceramică „romană tîrzie C” (p. 323—370); VII. ceramică cipriotă cu slip roșu (p. 371—386); VIII. ceramică egipteană cu slip roșu, cu grupurile A, B, C, (p. 387—401); IX. galică „t. s. grise”, cunoscută înainte ca vizigotică (p. 402—404); X. alte produse romane tîrzii (p. 405—413). La acestea se adaugă un capitol (XI, p. 414—424) privind distribuția produselor studiate în zonele mari ale imperiului între sec. II—VII e. n., bibliografia materialului publicat aflîndu-se, pentru fiecare din aceste zone, în prima parte a unui *Appendix* care conține și o listă de concordanțe a tipurilor ceramice și a tipurilor de ștampile. Hărțile și cele 23 de planșe se adaugă fericit la desenele ce însoțesc fiecare capitol.

Concluziile autorului privind datarea și chiar tipologia sînt, firește, susceptibile de îmbunătățiri, scopul mărturisit al lucrării fiind acela de a pregăti un cadru tipologic pentru studii viitoare.

Al. Barnea

la consolidarea situației prin Probus și Diocletian (260—circa 280); 2. de la Diocletian pînă la atacul iuthungilor din 357; 3. de la 357 pînă la sfîrșitul stăpînirii romane în Raetia, în jurul anului 400. Ultimul capitol, înaintea listelor și catalogului, apărut în condiții grafice excelente, tratează problema conti-

nuității în Raetia. Autorul prezintă aici sistematic un volum mare de material, într-o lucrare utilă atît prin însăși aducerea la cunoștință a materialului, cu dese referiri la provinciile dunărene, cît și prin prudența exemplară în interpretare.

Al. Barnea

J. W. HAYES, *Late Roman Pottery*, Londra, 1972, 478 p., 23 pl.

Publicat sub egida Școlii Britanice din Roma, prezentul volum vine să acopere o lacună a sistematizărilor de ceramică romană apărute pînă acum. Obiectul principal al lucrării îl constituie ceramica fină uzuală produsă și utilizată în provinciile mediteraneene ale imperiului între sec. II și VII, în special produsele cu slip roșu din factoriile Africii de nord și diversele lor imitații predominante în această perioadă. Accentul principal cade pe zona Mediteranei răsăritene, materialul găsit în săpăturile din Agora ateniană constituind sursa cea mai importantă pentru perioada cuprinsă între mijlocul sec. III e.n. și sfîrșitul sec. V e.n., reprezentată de complexe închise, bine datate, același material fiind o bază utilă și pentru sec. VI e. n.

Pentru perioada mai timpurie (pînă la circa 250 e.n.), *Lamboglia* este sursa de datare cea mai mult utilizată pentru vest, iar pentru sec. VI și VII, descoperirile de la Antiochia, publicate de Waagé. O serie de alte așezări sînt socotite de o importanță specială din punct de vedere cronologic: *Dura-Europos* (Siria), *Emporio* (Chios), *Corint*, *Istanbul*, *Köln*. În Egipt, sec. V și VI sînt bine documentate prin descoperirile recente de la *Abu Mena* și materialul de la *Karanis*.

În afara altor surse, unele foarte recente, autorul utilizează și colecțiile muzeelor din Tuns (Bardo), Carthagina, Leiden, Copenhaga, British Museum, Louvre și Mainz.

După o introducere la care se adaugă și un istoric al cercetării ceramicii romane tîrzii, J. W. Hayes consideră următoarele categorii: II. ceramică africană cu slip roșu (p. 13—299); III. alte produse africane (tripolitană cu slip roșu, p. 300—309); IV. opaițe africane (p. 310—315); V. ceramică Çandarli (p. 316—322); VI. ceramică „romană tîrzie C” (p. 323—370); VII. ceramică cipriotă cu slip roșu (p. 371—386); VIII. ceramică egipteană cu slip roșu, cu grupurile A, B, C, (p. 387—401); IX. galică „t. s. grise”, cunoscută înainte ca vizigotică (p. 402—404); X. alte produse romane tîrzii (p. 405—413). La acestea se adaugă un capitol (XI, p. 414—424) privind distribuția produselor studiate în zonele mari ale imperiului între sec. II—VII e. n., bibliografia materialului publicat aflîndu-se, pentru fiecare din aceste zone, în prima parte a unui *Appendix* care conține și o listă de concordanțe a tipurilor ceramice și a tipurilor de ștampile. Hărțile și cele 23 de planșe se adaugă fericit la desenele ce însoțesc fiecare capitol.

Concluziile autorului privind datarea și chiar tipologia sînt, firește, susceptibile de îmbunătățiri, scopul mărturisit al lucrării fiind acela de a pregăti un cadru tipologic pentru studii viitoare.

Al. Barnea

BRITANNIA, *O nouă revistă engleză de studii romane* — I, 1970, 347 p., XXXVIII pl. ; II, 1971, 347 p., XLI pl. ; III, 1972, 397 p., XXI pl.

Societatea pentru promovarea studiilor romane — The Society for the Promotion of Roman Studies — editează începând cu anul 1970, pe lângă cunoscutul *Journal of Roman Studies*, o nouă revistă destinată cercetărilor arheologice romane de pe teritoriul Angliei: *Britannia, a Journal of Romano-British and Kindred Studies*. Apariția acestei noi reviste a fost impusă de creșterea rapidă a numărului de descoperiri arheologice, paralel cu creșterea impresionantă a studiilor în epoca postbelică.

Cele trei numere apărute pînă în prezent I—III, 1970—1972, cuprind numai studii referitoare la epoca romană din Marea Britanie, editorii avînd în vedere atît cealaltă revistă a societății, *JRS*, cît și revistele similare din țările Europei vestice. Pe lângă un număr de studii relativ redus, revista apărută în condiții grafice deosebite conține numeroase note informative privitoare la monumente, un repertoriu al descoperirilor romane anuale de pe teritoriul Marii Britanii, recenzii, un index general pentru fiecare volum și un bogat material ilustrativ. Cele mai multe studii sînt consacrate descoperirilor arheologice și unor probleme generale de istorie antică, referitoare la numismatică, istorie militară, meșteșuguri și epigrafie.

Dintre cele 12 materiale dedicate descoperirilor arheologice din cele trei volume remarcăm: A. S. Robertson, *Roman Finds from Non-Roman Sites in Scotland* (vol. I, p. 198—227), înzestrat cu numeroase tabele, hărți și figuri, consacrat diferitelor obiecte romane, monede, ceramică, obiecte de podobă, sticlărie, opaițe de bronz, descoperite în așezări neromane din Scoția, datate în secolele I—IV e. n.; Rosalind Dunnett, *The Excavation of the Roman Theatre at Gosbecks* (vol. II, p. 27—47, 10 fig., 5 pl.), în care se prezintă rezultatele săpăturilor arheologice de la teatrul roman de la Gosbecks din apropierea orașului Colchester, condensate într-un documentat raport de cercetare; G. J. Wainwright, *The Excavation of a fortified Settlement at Walesland Rath Pembrokeshire* (vol. II, p. 48—108)

în care autorul prezintă exhaustiv, pe baza unui material documentar extrem de bogat, în toată extensiunea, săpăturile unui *oppidum* de la Walesland Rath, cu trei orizonturi de cultură, datat în epoca fierului și primele două secole romano-britanice; A. Fox și W. Ravenhill, *The Roman Fort at Nanstallon, Cornwall* (vol. III, p. 56—111, 13 fig., 6 pl.) în care autorii prezintă cu toată documentarea, fortul roman — *castellum* — de la Nanstallon, Cornwall, cu numeroase secțiuni, planuri, desene, privitoare la acest castru și la bogatul material descoperit; David E. Johnston, *A Roman Building at Chalk, near Gravesend* (vol. III, p. 112—148, 10 fig., 4 pl.), cu lux de amănunte și un material ilustrativ deosebit de bogat, autorul prezintă o casă romană de la Chalk lângă Gravesend, făcîndu-se analogii numeroase și trăgîndu-se concluzii generale de mare importanță.

Dintre studiile numismatice menționăm: D. F. Allen, *The Coins of the Iceni* (vol. I, p. 1—33, 208 fig., 6 pl.) în care se prezintă amănunțit monedele de argint și aur ale tribului icenilor din Britannia, datate în secolul I î. e. n.; Martin Henig, *The Origin of some Ancient British Coin Types* (vol. III, p. 209—223, 22 fig., 3 pl.), unde autorul prezintă monede și medalii, pe categorii, din epoca romană, descoperite în Britannia, cu unele permanențe stilistice ale triburilor autohtone.

De asemenea, sînt abordate și o seamă de probleme referitoare la istoria veche a Angliei pe baza izvoarelor antice. Astfel A. L. F. Rivet, pune în discuție secțiunea britanică a Itinerariului antoninian *The British Section of the Antonine Itinerary* (vol. I, p. 34—82), John H. Ward, *Vortigern and the End of Roman Britain*, (vol. III, p. 277—289) în care se dau toate izvoarele literare cu privire la luptătorul Vortigern și la părăsirea Britanniei de către romani; D. E. Eichholz, *How long did Vespaian serve in Britain?* (vol. III, p. 149—163) în care autorul examinează toate izvoarele literare antice referitoare la activitatea lui Vespasianus în Britannia. Printre studiile

cu teme militare amintim: M. Henig, *The Veneration of Heroes in the Roman Army* (vol. I, p. 249—268), R. W. Davies, *The Roman Military Diet* (vol. II, p. 122—142), L. J. F. Keppie, *Legio VIII Augusta and the Claudian Invasion* (vol. II, p. 149—155), N. Reed, *The Fifth Year of Agricola's Campaigns* (vol. II, p. 143—148) și D. J. Breeze și B. Dobson, *Hadrian's Wall: some Problems* (vol. III, p. 182—208). În cele trei volume sint abordate, de asemenea, unele subiecte referitoare la ocupații, restaurări de monumente, precum și unele chestiuni de filologie

clasică, bazele pe monumentele epigrafice din Britannia.

Cu tot interesul strict local pe care-l urmărește revista Britannia, mărginindu-se la elucidarea problemelor de arheologie romană din Marea Britanie, această publicație, prin studiile sale de o valoare științifică deosebită și prin materialele romane din provincia imperială Britannia, constituie un model, precum și un generos izvor de informare și documentare cu privire la antichitatea romană, organic legată de realitățile țării noastre.

Ion Berciu și Ioan Șerban

TOTIU, TOTEV, *Novootkriti vizantijski olovni pecati ot Preslav* (Noi sigilii de plumb descoperite la Preslav), *Izvestija Varna*, 8 (23), 1972, p. 287—291, 4 fig., rezumat în limba franceză.

Autorul prezintă două sigilii descoperite în săpăturile din anul 1972 efectuate în complexul „Pod Manastirea” și un al treilea, descoperit întâmplător la Preslav în 1917.

Primul dintre ele aparține împăratului Constantin al VII-lea Porphyrogenetul (913—959); el este întru totul asemănător sigiliului lui Constantin al VII-lea Porphyrogenetul găsit la Silistra și publicat de I. Barnea în SCN, 3, 1960, p. 324—325. Al doilea exemplar, databil în sec. XI, foarte prost conservat, este atribuit de T.T. unui particular. Al treilea sigiliu, publicat de S. Maslev în *Izvestija Sofia*, 20, 1955, p. 456, aparține lui Jean Daukit-

zios, patrician din sec. XI—XII. Acestor sigilii li se adaugă un al patrulea fără inscripție și fără reprezentare.

Despre sigiliul lui Constantin al VII-lea Porphyrogenetul autorul crede că a fost ștanțat cu același clește-tipar cu care a fost ștanțat și sigiliul de la Silistra, publicat de I. Barnea.

În ce ne privește credem că sigiliile lui Constantin Porphyrogenetul de la Silistra și Preslav au însoțit scrisori trimise unor fețe bisericești.

Petre Diaconu

I. G. HÎNCU, *Căprăria — Pamiatnik kultury X-XII vv*, Chișinău, Edit. Știința, 1973, 64 p., 49 fig.

Se prezintă o necropolă (din peste 70 de morminte de înhumăție) aflată pe panta dealului Căprăria nu departe de Limbari, pe teritoriul comunei Hansca, raionul Kotovski, R.S.S. Moldovenească.

Autorul stabilește trei grupe de înmormântări: 1) schelete în poziție întinsă, pe spate;

2) schelete în poziție chircită; 3) cenotafe, în gropi de formă circulară.

Inventarul, în general sărac, se compune din: vase ceramice (numai câteva și în stare fragmentară), lame de cuțit, de fier, o cataramă în formă de lăcă, verigi de bronz, amnare etc.

cu teme militare amintim: M. Henig, *The Veneration of Heroes in the Roman Army* (vol. I, p. 249—268), R. W. Davies, *The Roman Military Diet* (vol. II, p. 122—142), L. J. F. Keppie, *Legio VIII Augusta and the Claudian Invasion* (vol. II, p. 149—155), N. Reed, *The Fifth Year of Agricola's Campaigns* (vol. II, p. 143—148) și D. J. Breeze și B. Dobson, *Hadrian's Wall: some Problems* (vol. III, p. 182—208). În cele trei volume sint abordate, de asemenea, unele subiecte referitoare la ocupații, restaurări de monumente, precum și unele chestiuni de filologie

clasică, bazele pe monumentele epigrafice din Britannia.

Cu tot interesul strict local pe care-l urmărește revista Britannia, mărginindu-se la elucidarea problemelor de arheologie romană din Marea Britanie, această publicație, prin studiile sale de o valoare științifică deosebită și prin materialele romane din provincia imperială Britannia, constituie un model, precum și un generos izvor de informare și documentare cu privire la antichitatea romană, organic legată de realitățile țării noastre.

Ion Berciu și Ioan Șerban

TOTIU, TOTEV, *Novootkriti vizantijski olovni pecati ot Preslav* (Noi sigilii de plumb descoperite la Preslav), *Izvestija Varna*, 8 (23), 1972, p. 287—291, 4 fig., rezumat în limba franceză.

Autorul prezintă două sigilii descoperite în săpăturile din anul 1972 efectuate în complexul „Pod Manastirea” și un al treilea, descoperit întâmplător la Preslav în 1917.

Primul dintre ele aparține împăratului Constantin al VII-lea Porphyrogenetul (913—959); el este întru totul asemănător sigiliului lui Constantin al VII-lea Porphyrogenetul găsit la Silistra și publicat de I. Barnea în SCN, 3, 1960, p. 324—325. Al doilea exemplar, databil în sec. XI, foarte prost conservat, este atribuit de T.T. unui particular. Al treilea sigiliu, publicat de S. Maslev în *Izvestija Sofia*, 20, 1955, p. 456, aparține lui Jean Daukit-

zios, patrician din sec. XI—XII. Acestor sigilii li se adaugă un al patrulea fără inscripție și fără reprezentare.

Despre sigiliul lui Constantin al VII-lea Porphyrogenetul autorul crede că a fost ștanțat cu același clește-tipar cu care a fost ștanțat și sigiliul de la Silistra, publicat de I. Barnea.

În ce ne privește credem că sigiliile lui Constantin Porphyrogenetul de la Silistra și Preslav au însoțit scrisori trimise unor fețe bisericești.

Petre Diaconu

I. G. HÎNCU, *Căprăria — Pamiatnik kultury X-XII vv*, Chișinău, Edit. Știința, 1973, 64 p., 49 fig.

Se prezintă o necropolă (din peste 70 de morminte de înhumăție) aflată pe panta dealului Căprăria nu departe de Limbari, pe teritoriul comunei Hansca, raionul Kotovski, R.S.S. Moldovenească.

Autorul stabilește trei grupe de înmormântări: 1) schelete în poziție întinsă, pe spate;

2) schelete în poziție chirchită; 3) cenotafe, în gropi de formă circulară.

Inventarul, în general sărac, se compune din: vase ceramice (numai câteva și în stare fragmentară), lame de cuțit, de fier, o cataramă în formă de lăcă, verigi de bronz, amnare etc.

cu teme militare amintim: M. Henig, *The Veneration of Heroes in the Roman Army* (vol. I, p. 249—268), R. W. Davies, *The Roman Military Diet* (vol. II, p. 122—142), L. J. F. Keppie, *Legio VIII Augusta and the Claudian Invasion* (vol. II, p. 149—155), N. Reed, *The Fifth Year of Agricola's Campaigns* (vol. II, p. 143—148) și D. J. Breeze și B. Dobson, *Hadrian's Wall: some Problems* (vol. III, p. 182—208). În cele trei volume sint abordate, de asemenea, unele subiecte referitoare la ocupații, restaurări de monumente, precum și unele chestiuni de filologie

clasică, bazele pe monumentele epigrafice din Britannia.

Cu tot interesul strict local pe care-l urmărește revista Britannia, mărginindu-se la elucidarea problemelor de arheologie romană din Marea Britanie, această publicație, prin studiile sale de o valoare științifică deosebită și prin materialele romane din provincia imperială Britannia, constituie un model, precum și un generos izvor de informare și documentare cu privire la antichitatea romană, organic legată de realitățile țării noastre.

Ion Berciu și Ioan Șerban

TOTIU, TOTEV, *Novootkriti vizantijski olovni pecati ot Preslav* (Noi sigilii de plumb descoperite la Preslav), *Izvestija Varna*, 8 (23), 1972, p. 287—291, 4 fig., rezumat în limba franceză.

Autorul prezintă două sigilii descoperite în săpăturile din anul 1972 efectuate în complexul „Pod Manastirea” și un al treilea, descoperit întâmplător la Preslav în 1917.

Primul dintre ele aparține împăratului Constantin al VII-lea Porphyrogenetul (913—959); el este întru totul asemănător sigiliului lui Constantin al VII-lea Porphyrogenetul găsit la Silistra și publicat de I. Barnea în SCN, 3, 1960, p. 324—325. Al doilea exemplar, datibil în sec. XI, foarte prost conservat, este atribuit de T.T. unui particular. Al treilea sigiliu, publicat de S. Maslev în *Izvestija Sofia*, 20, 1955, p. 456, aparține lui Jean Daukit-

zios, patrician din sec. XI—XII. Acestor sigilii li se adaugă un al patrulea fără inscripție și fără reprezentare.

Despre sigiliul lui Constantin al VII-lea Porphyrogenetul autorul crede că a fost ștanțat cu același clește-tipar cu care a fost ștanțat și sigiliul de la Silistra, publicat de I. Barnea.

În ce ne privește credem că sigiliile lui Constantin Porphyrogenetul de la Silistra și Preslav au însoțit scrisori trimise unor fețe bisericești.

Petre Diaconu

I. G. HÎNCU, *Căprăria — Pamiatnik kultury X-XII vv*, Chișinău, Edit. Știința, 1973, 64 p., 49 fig.

Se prezintă o necropolă (din peste 70 de morminte de înhumăție) aflată pe panta dealului Căprăria nu departe de Limbari, pe teritoriul comunei Hansca, raionul Kotovski, R.S.S. Moldovenească.

Autorul stabilește trei grupe de înmormântări: 1) schelete în poziție întinsă, pe spate;

2) schelete în poziție chircită; 3) cenotafe, în gropi de formă circulară.

Inventarul, în general sărac, se compune din: vase ceramice (numai câteva și în stare fragmentară), lame de cuțit, de fier, o cataramă în formă de lăcă, verigi de bronz, amnare etc.

În continuare se studiază ritul și ritualul de înmormântare pe baza documentelor arheologice la care se adaugă și unele date de ordin istoric și etnografic.

După opinia lui I.G. Hincu, populația înmormântată la Căprăria era formată din valahi, slavi, alani (sau bulgari), pecenegi (sau cumanii) și mongoli. Despre alani (sau bulgari) ni se spune că în sec. X erau deja asimilați.

În timp ce valahii și slavii erau creștinați, pecenegii (sau cumanii) și mongolii erau păgâni pe cale de a deveni creștini. Acesta este motivul pentru care ceva mai târziu în sec. XIII—XIV toată populația regiunii respective se înmormîntează după ritul creștin — păstrat pînă în epoca noastră.

Petre Diaconu

ANGHELOV, DIMITĂR, *Obrazivane na bălgarskata narodnost (Formarea poporului bulgar)*, Sofia, 1971, 415 p., (Ed. Nauka i Izkustvo).

Volumul are 5 capitole, fiecare dintre ele fiind rezervat cite unei probleme majore, cum ar fi de pildă: *substratul etnic trac, slavi și protobulgari, formarea poporului bulgar, desăvârșirea procesului de etnogeneză; poporul bulgar în timpul stăpînirii bizantine.*

Capitolele se subdivid în două pînă la patru părți. În cele ce urmează vom înșira titlurile subcapitolelor. Cap. I : 1). Tracii pînă la cucerirea romană; 2). Tracii sub stăpînirea romană și bizantină. Cap. II : 1). Apariția slavilor și primele lor incursiuni în Peninsula Balcanică; 2). Primele năvăliri ale protobulgarilor în Peninsula Balcanică; 3) Așezarea slavilor în Peninsula Balcanică. Asimilarea tracilor; 4). Așezarea protobulgarilor în Peninsula Balcanică și formarea statului slavo-bulgar. Cap. III : 1). Întărirea statului slavo-bulgar și includerea triburilor slave în limitele lui; 2). Desfășurarea procesului de etnogeneză în sec. VIII; 3). Desfășurarea procesului de etnogeneză în prima jumătate a sec. IX. Cap. IV : 1). Introducerea creștinismului ca religie oficială; 2). Generalizarea limbii și scrisului slav; 3). Limba, conștiința și cultura materială — trăsături de bază ale poporului bulgar; 4). Numele poporului bulgar. Cap. V : 1). Conștiința națională; 2). Numele poporului bulgar.

Cartea se încheie cu două rezumate, unul în limba germană, iar altul în limba engleză. Urmează un indice.

Din simpla enumerare a titlurilor de capitole și subcapitole rezultă că problemele dez-

bătute de [D. Anghelov sînt de o deosebită importanță. Informația întemeiată pe cercetarea izvoarelor literare, arheologice și toponimice este destul de bogată. Din păcate, autorul n-a folosit decît parțial bibliografie românească.

Așa cum remarcă cu invederată dreptate V. Tăpkova-Zaimova, într-o recenzie făcută acestui volum și publicată în revista *Vekove*, 4, 1972 (*Vekove* este un nou periodic al Societății de istorie bulgare), D. Anghelov nu se oprește pe larg asupra vlahilor din Peninsula Balcanică, deși aceștia au jucat un important rol în viața economică, socială și politică în sec. X—XI. În plus, D. Anghelov acordă o prea mare pondere elementului etnic trac ca componentă a poporului bulgar. Și-n această privință ne raliem opiniei cercetătoarei V. Tăpkova-Zaimova care socotește că contactul dintre traci și slavi a fost mai slab decît se crede în general. Aceeași cercetătoare ține să precizeze că e greu de definit dacă numele autohtone (ale unor rituri și locuri) au fost însușite de slavi prin intermediul tracilor sau mai degrabă prin intermediul populației romanizate (vlahii).

Dincolo de aceste obiecții și de alte cîteva care nu-și găsesc locul aici, volumul *Formarea poporului bulgar* se impune prin seriozitatea cu care sînt dezbătute problemele.

Petre Diaconu

În continuare se studiază ritul și ritualul de înmormântare pe baza documentelor arheologice la care se adaugă și unele date de ordin istoric și etnografic.

După opinia lui I.G. Hincu, populația înmormântată la Căprăria era formată din valahi, slavi, alani (sau bulgari), pecenegi (sau cumanii) și mongoli. Despre alani (sau bulgari) ni se spune că în sec. X erau deja asimilați.

În timp ce valahii și slavii erau creștinați, pecenegii (sau cumanii) și mongolii erau păgâni pe cale de a deveni creștini. Acesta este motivul pentru care ceva mai târziu în sec. XIII—XIV toată populația regiunii respective se înmormîntează după ritul creștin — păstrat pînă în epoca noastră.

Petre Diaconu

ANGHELOV, DIMITĂR, *Obrazivane na bălgarskata narodnost (Formarea poporului bulgar)*, Sofia, 1971, 415 p., (Ed. Nauka i Izkustvo).

Volumul are 5 capitole, fiecare dintre ele fiind rezervat cite unei probleme majore, cum ar fi de pildă: *substratul etnic trac, slavi și protobulgari, formarea poporului bulgar, desăvârșirea procesului de etnogeneză; poporul bulgar în timpul stăpînirii bizantine.*

Capitolele se subdivid în două pînă la patru părți. În cele ce urmează vom înșira titlurile subcapitolelor. Cap. I : 1). Tracii pînă la cucerirea romană; 2). Tracii sub stăpînirea romană și bizantină. Cap. II : 1). Apariția slavilor și primele lor incursiuni în Peninsula Balcanică; 2). Primele năvăliri ale protobulgarilor în Peninsula Balcanică; 3) Așezarea slavilor în Peninsula Balcanică. Asimilarea tracilor; 4). Așezarea protobulgarilor în Peninsula Balcanică și formarea statului slavo-bulgar. Cap. III : 1). Întărirea statului slavo-bulgar și includerea triburilor slave în limitele lui; 2). Desfășurarea procesului de etnogeneză în sec. VIII; 3). Desfășurarea procesului de etnogeneză în prima jumătate a sec. IX. Cap. IV : 1). Introducerea creștinismului ca religie oficială; 2). Generalizarea limbii și scrisului slav; 3). Limba, conștiința și cultura materială — trăsături de bază ale poporului bulgar; 4). Numele poporului bulgar. Cap. V : 1). Conștiința națională; 2). Numele poporului bulgar.

Cartea se încheie cu două rezumate, unul în limba germană, iar altul în limba engleză. Urmează un indice.

Din simpla enumerare a titlurilor de capitole și subcapitole rezultă că problemele dez-

bătute de [D. Anghelov sînt de o deosebită importanță. Informația întemeiată pe cercetarea izvoarelor literare, arheologice și toponimice este destul de bogată. Din păcate, autorul n-a folosit decît parțial bibliografie românească.

Așa cum remarcă cu invederată dreptate V. Tăpkova-Zaimova, într-o recenzie făcută acestui volum și publicată în revista *Vekove*, 4, 1972 (*Vekove* este un nou periodic al Societății de istorie bulgare), D. Anghelov nu se oprește pe larg asupra vlahilor din Peninsula Balcanică, deși aceștia au jucat un important rol în viața economică, socială și politică în sec. X—XI. În plus, D. Anghelov acordă o prea mare pondere elementului etnic trac ca componentă a poporului bulgar. Și-n această privință ne raliem opiniei cercetătoarei V. Tăpkova-Zaimova care socotește că contactul dintre traci și slavi a fost mai slab decît se crede în general. Aceeași cercetătoare ține să precizeze că e greu de definit dacă numele autohtone (ale unor rituri și locuri) au fost însușite de slavi prin intermediul tracilor sau mai degrabă prin intermediul populației romanizate (vlahii).

Dincolo de aceste obiecții și de alte cîteva care nu-și găsesc locul aici, volumul *Formarea poporului bulgar* se impune prin seriozitatea cu care sînt dezbătute problemele.

Petre Diaconu